



**ФЕДЕРАЛЬНОЕ ГОСУДАРСТВЕННОЕ БЮДЖЕТНОЕ УЧРЕЖДЕНИЕ НАУКИ
ИНСТИТУТ ИСТОРИИ МАТЕРИАЛЬНОЙ КУЛЬТУРЫ
РОССИЙСКОЙ АКАДЕМИИ НАУК (ИИМК РАН)**

Дворцовая наб., 18, лит. А, Санкт-Петербург, 191186
тел. +7 (812) 5715092, факс +7 (812) 5716271, Эл. почта: admin@archeo.ru
ОКПО: 02698499, ОГРН: 1027809188527, ИНН: 7825004658, КПП: 784101001

УТВЕРЖДАЮ

Директор Центра спасательной
археологии ИИМК РАН

Соловьева Н.Ф.

«06» мая 2024 г.

Акт государственной историко-культурной экспертизы земельного участка, подлежащего воздействию земляных, строительных, мелиоративных и (или) хозяйственных работ, предусмотренных статьей 25 Лесного кодекса Российской Федерации работ по использованию лесов (за исключением работ, указанных в пунктах 3, 4 и 7 части 1 статьи 25 Лесного кодекса Российской Федерации) и иных работ в случае, если федеральный орган охраны объектов культурного наследия и орган охраны объектов культурного наследия субъекта Российской Федерации не имеют данных об отсутствии на указанных землях объектов археологического наследия, включенных в реестр, и выявленных объектов археологического наследия (земельного участка по объекту: «Реконструкции трубы магистральной для подключения трехзвездочной гостиницы по адресу: Санкт-Петербург, Брянцева ул., участок 1, (восточнее дома 11, литера А, по ул. Брянцева)»)

Заказчик: ООО «ВотерПрайсИнвест»

г. Санкт-Петербург
Калининский район
2024

Акт государственной историко-культурной экспертизы земельного участка, подлежащего воздействию земляных, строительных, мелноративных и (или) хозяйственных работ, предусмотренных статьей 25 Лесного кодекса Российской Федерации работ по использованию лесов (за исключением работ, указанных в пунктах 3, 4 и 7 части 1 статьи 25 Лесного кодекса Российской Федерации) и иных работ в случае, если федеральный орган охраны объектов культурного наследия и орган охраны объектов культурного наследия субъекта Российской Федерации не имеют данных об отсутствии на указанных землях объектов археологического наследия, включенных в реестр, и выявленных объектов археологического наследия (земельного участка по объекту: «Реконструкции трубы магистральной для подключения трехзвездочной гостиницы по адресу: Санкт-Петербург, Брянцева ул., участок 1, (восточнее дома 11, литера А, по ул. Брянцева)»)

Настоящий акт государственной историко-культурной экспертизы составлен в соответствии с Положением о государственной историко-культурной экспертизе, утвержденным постановлением Правительства Российской Федерации от 15 июля 2009 г. № 569.

Дата начала проведения экспертизы: «28» февраля 2024 г.

Дата окончания экспертизы: «06» мая 2024 г.

Место проведения экспертизы: Санкт-Петербург, Калининский район

Заказчик экспертизы: ООО «ВотерПрайсИнвест»

Юридический/почтовый адрес: 196006, г. Санкт-Петербург,
 Московский пр-кт, дом 103, корпус 3, литер А, офис 206
 ИНН 7810627096/ КПП 781001001
 ОГРН 1167847442290
 эл. адрес: waterprice@mail.ru
 тел.: 8 (812) 339-35-52

Сведения об экспертной организации:

Полное наименование	Федеральное государственное бюджетное учреждение науки Институт истории материальной культуры Российской академии наук
Краткое наименование	ИИМК РАН
Организационно-правовая форма	Федеральное государственное бюджетное учреждение науки

Ведомственная принадлежность	Министерство науки и высшего образования Российской Федерации
Адрес	Российская Федерация, 191186, Санкт-Петербург, Дворцовая наб. 18, лит. А
Реквизиты	ИНН 7825004658 КПП 784101001 ОГРН: 1027809188527 ОКПО: 0269849 ОКВЭД 72.20

На основании пп. б) п.7 Положения о государственной историко-культурной экспертизе, утвержденного постановлением Правительства Российской Федерации от 15 июля 2009 г. № 569 (в редакции от 27.04.2017) ИИМК РАН соответствует требованию в части кадрового состава, как юридическое лицо, привлекаемое в качестве эксперта (см. Приложение 9).

Сведения об эксперте:

Фамилия, имя, отчество	Субботин Андрей Викторович
Образование	высшее
Специальность	история
Ученая степень (звание)	кандидат исторических наук
Стаж работы	47 лет
Место работы и должность	ст.н.с. ИИМК РАН
Реквизиты аттестации	Государственный эксперт по проведению историко-культурной экспертизы (приказ Министерства культуры Российской Федерации № 1668 от 11.10.2021 г. «Об утверждении статуса аттестованного эксперта по проведению государственной историко-культурной экспертизы» (п. 3б)) Объекты экспертизы: <ul style="list-style-type: none"> - выявленные объекты культурного наследия в целях обоснования целесообразности включения данных объектов в реестр; - документы, обосновывающие включение объектов культурного наследия в реестр; - документы, обосновывающие исключение объектов культурного наследия из реестра; - земли, подлежащие воздействию земляных, строительных, мелиоративных, хозяйственных работ, предусмотренных статьей 25 Лесного кодекса

	<p>Российской Федерации работ по использованию лесов (за исключением работ, указанных в пунктах 3, 4 и 7 части 1 статьи 25 Лесного кодекса Российской Федерации) и иных работ, в случае, если указанные земли расположены в границах территорий, утвержденных в соответствии с пунктом 34.2 пункта 1 статьи 9 Федерального закона;</p> <ul style="list-style-type: none"> - документация или разделы документации, обосновывающие меры по обеспечению сохранности объекта культурного наследия, включенного в реестр, выявленного объекта культурного наследия либо объекта, обладающего признаками объекта культурного наследия, при проведении земляных, мелиоративных, хозяйственных работ, указанных в настоящей статье работ, указанных в статье 30 Федерального закона работ по использованию лесов и иных работ в границах территории объекта культурного наследия либо на земельном участке, непосредственно связанном с земельным участком в границах территории объекта культурного наследия; - документация, за исключением научных отчетов о выполненных археологических полевых работах, содержащая результаты исследований, в соответствии с которыми определяется наличие или отсутствие объектов, обладающих признаками объекта культурного наследия, на земельных участках, подлежащих воздействию земляных, строительных, мелиоративных, хозяйственных работ, указанных в статье 30 Федерального закона работ по использованию лесов и иных работ
--	---

В соответствии с законодательством Российской Федерации эксперт несет ответственность за достоверность сведений, изложенных в заключении экспертизы.

Эксперт Субботин А.В.

Отношения к заказчику

Экспертная организация:

- не участвует в разработке проектной документации на строительство, расширение, реконструкцию, техническое перевооружение, консервацию и ликвидацию, и иное хозяйственное освоение объекта или объектов, в отношении которых проводится экспертиза, или подобной проектной документации;
- не участвует в проектировании или конструировании, изготовлении, поставке,

монтаже, ремонте, покупке, владении, эксплуатации или обслуживании технических устройств, применяемых на объекте или других объектах, в отношении которых проводится экспертиза, или подобных конкурентных технических устройств;

- не участвует в проектировании или конструировании, строительстве, ремонте, покупке, владении, эксплуатации или обслуживании зданий и сооружений на объекте или других объектах, в отношении которых проводится экспертиза, или подобных конкурентных зданий и сооружений;
- не имеет с заказчиком отношений общего владения; не имеет с заказчиком конфликта интересов;
- не подлежит непосредственной отчетности тому же вышестоящему управляющему органу, что и заказчик экспертизы;
- не выполняет функции официального представителя заказчика.

Эксперт:

- не имеет родственных связей с заказчиком (его должностными лицами, работниками);
- не состоит в трудовых отношениях с заказчиком;
- не имеет долговых или иных имущественных обязательств перед заказчиком (его должностным лицом или работником), а также заказчик (его должностное лицо или работник) не имеет долговых или иных имущественных обязательств перед экспертом;
- не владеет ценными бумагами, акциями (долями участия, паями в уставных (складочных) капиталах) заказчика;
- не заинтересован в результатах исследований и решений, вытекающих из заключения экспертизы, с целью получения выгоды в виде денег, ценностей, иного имущества, услуг имущественного характера или имущественных прав для себя или третьих лиц.

Основание проведения государственной историко-культурной экспертизы

1. Федеральный закон от 25.06.2002 № 73-ФЗ «Об объектах культурного наследия (памятниках истории и культуры) народов Российской Федерации».

2. Положение о государственной историко-культурной экспертизе, утвержденное Постановлением Правительства РФ от 15.07.2009 № 569 и последующие дополнения к нему.

3. Договор № 05/2024-СП от «28» февраля 2024 года между ИИМК РАН и Заказчиком

4. Письмо Комитета по государственному контролю, использованию и охране памятников истории и культуры Правительства Санкт-Петербурга № 01-43-15927/23-0-1 от 04.07.2023 г.

Цель и объект экспертизы

Цель экспертизы: определение наличия или отсутствия объектов археологического наследия, включенных в реестр, и выявленных объектов археологического наследия, на земельном участке по объекту: «Реконструкции трубы магистральной для подключения трехзвездочной гостиницы по адресу: Санкт-Петербург, Брянцева ул., участок 1, (восточнее дома 11, литера А, по ул. Брянцева)», подлежащем воздействию земляных, строительных, мелиоративных, хозяйственных работ, предусмотренных статьей 25 Лесного кодекса Российской Федерации работ по использованию лесов (за исключением работ, указанных в пунктах 3, 4 и 7 части 1 статьи 25 Лесного кодекса Российской Федерации) и иных работ.

Объект экспертизы: земельный участок по объекту: «Реконструкции трубы магистральной для подключения трехзвездочной гостиницы по адресу: Санкт-Петербург, Брянцева ул., участок 1, (восточнее дома 11, литера А, по ул. Брянцева)», подлежащий воздействию земляных, строительных, мелиоративных, хозяйственных работ, предусмотренных статьей 25 Лесного кодекса Российской Федерации работ по использованию лесов (за исключением работ, указанных в пунктах 3, 4 и 7 части 1 статьи 25 Лесного кодекса Российской Федерации) и иных работ.

Перечень документов, представленных Заказчиком

- Копия письма Комитета по государственному контролю, использованию и охране памятников истории и культуры Правительства Санкт-Петербурга № 01-43-15927/23-0-1 от 04.07.2023 г.
- Схема расположения земельного участка на кадастровой карте территории.
- Копия письма ООО «ВотерПрайсИнвест» № 466/24 от 06.05.2024 г. с обоснованием отсутствия градостроительного плана земельного участка.
- Копия письма ООО «ВотерПрайсИнвест» № 449/24 от 27.04.2024 г. с обоснованием отсутствия Выписок из Единого государственного реестра недвижимости об объекте недвижимости.

Перечень документов и материалов, привлекаемых при проведении экспертизы, а также использованной для нее специальной, технической и справочной литературы

1. Основы законодательства Российской Федерации о культуре, утв. Верховным Советом РФ 9 октября 1992 г. N 3612-1.

2. Федеральный закон РФ от 25 июня 2002 г. №73-ФЗ "Об объектах культурного наследия (памятниках истории и культуры) народов Российской Федерации".

3. Положение о государственной историко-культурной экспертизе, утв. Постановлением Правительства от 15 июля 2009 г. № 569.

4. Правила выдачи, приостановления и прекращения действия разрешений (открытых листов) на проведение работ по выявлению и изучению объектов археологического наследия, включая работы, имеющие целью поиск и изъятие археологических предметов (утв. Постановлением Правительства РФ №1893 от 24 октября 2022 г.).

5. Положение о порядке проведения археологических полевых работ и составления научной отчетной документации, утвержденное постановлением Бюро Отделения историко-филологических наук Российской академии наук от №15 от 12 апреля 2023 г.

6. Приказ Министерства культуры Российской Федерации от 1 сентября 2015 г. N 2328 "Об утверждении перечня отдельных сведений об объектах археологического наследия, которые не подлежат опубликованию".

7. Закон Санкт-Петербурга от 12.7.2007 N 333-64 «Об охране объектов культурного наследия в Санкт-Петербурге».

8. Закон Санкт-Петербурга от 19 января 2009 г. №820-7 "О границах объединенных зон охраны объектов культурного наследия, расположенных на территории Санкт-Петербурга, режимах использования земель и требованиях к градостроительным регламентам в границах указанных зон".

9. Положение о едином государственном реестре объектов культурного наследия (памятников истории и культуры) народов Российской Федерации, утвержденное приказом Министерства культуры Российской Федерации от 30.10.2011 № 954.

10. Александрова Е.Л. Санкт-Петербургская губерния. Исторический очерк. СПб. 2011.

11. Глезеров С. Е. Северные Окраины Петербурга. Лесной, Гражданка, Ручьи, Удельная...Изд-во «Центрполиграф». М., 2013.

12. Исаченко Г.А., Резников А.И. Ландшафты Санкт-Петербурга: эволюция, динамика, разнообразие. «Биосфера». 2014. Т. 6. № 3. С. 231-249.

13. Качкуркина С.И. Народы Карелии: история и культура. Петрозаводск. 2004.

14. Коробко А.А. Инженерно-геологический анализ и оценка условий строительства и эксплуатации сооружений различного назначения в пределах предглинтовой низменности (Санкт-Петербургский регион). Диссертация на соискание ученой степени кандидата геолого-минералогических наук. Санкт-

Петербург. 2015 г.

15. Памятники истории и культуры Санкт-Петербурга. Краеведческие записки. Выпуск 9. СПб. 2004.

16. Переписная оброчная книга вотской пятины, 1500 года. Первая половина// Новгородские писцовые книги, изданные археографической комиссией. СПб. 1868.

17. Серебрякова Н.Я. Мурино: хроника трех столетий. СПб. 2012.

18. Шаскольский И.П. Проблемы этногенеза прибалтийско-финских племен Юго-восточной Прибалтики// Финно-угры и славяне/ Л. 1979.

19. Шерих Д. Ю. Невская застава. Берег левый, берег правый. — М. 2007.

Сведения об обстоятельствах, повлиявших на процесс проведения и результаты экспертизы

Обстоятельства, повлиявшие на процесс проведения и результаты экспертизы, отсутствуют.

Сведения о проведенных исследованиях

В процессе государственной историко-культурной экспертизы:

- проведены полевые научно-исследовательские археологические работы (разведки);
- подготовлен отчет о проведении полевых научно-исследовательских археологических работ;
- выполнен анализ действующего законодательства в сфере охраны культурного наследия;
- выполнен анализ документов и материалов, полученных для проведения экспертизы по объекту с формулировкой выводов;
- оформлены результаты государственной историко-культурной экспертизы в виде Акта.

Факты и сведения, выявленные и установленные в результате проведенных исследований

Объектом государственной историко-культурной экспертизы стал земельный участок по объекту: «Реконструкция трубы магистральной для подключения трехзвездочной гостиницы по адресу: Санкт-Петербург, Брянцева ул., участок 1, (восточнее дома 11, литера А, по ул. Брянцева). Протяженность трассы обследования – 671 м.

Рельеф территории обследования техногенный, без значительных перепадов высот. Высотные отметки варьируются от 23.90 м. БС до 24.43м. БС. Согласно плану, представленному заказчиком, участок исследований плотно насыщен инженерными сетями.

Трасса обследования представляет собой четную сторону по улице Брянцева. Ограничена с юга улицей Учительской и с севера проспектом Просвещения.

Начинается трасса обследования на пересечении с улицей Учительской от дома по адресу 14 к. 1. Далее следует между домом 2 к. 1 по ул. Брянцева и проезжей частью. После пересечения с въездом на придомовую территорию, проходит мимо дома по адресу: Брянцева ул. 6. Далее проходит параллельно домам с адресами – Брянцева улица № 12,16,18. Трасса заканчивается, не доходя до проезжей части Проспекта Просвещения.

Дневная поверхность исследуемой трассы представлена асфальтовым покрытием, и частично газонным, на котором имеются зеленые насаждения (деревья и кустарники).

Территория обследования плотно насыщена коммуникациями. По территории обследования проходят линии водопроводных, кабельных, телефонных и прочих сетей.

Историко-культурное научное археологическое обследование (разведки) с целью проведения государственной историко-культурной экспертизы земельного участка по объекту: «Реконструкции трубы магистральной для подключения трехзвездочной гостиницы по адресу: Санкт-Петербург, Брянцева ул., участок 1, (восточнее дома 11, литера А, по ул. Брянцева)» проводилось в апреле 2024 г. сотрудниками археологической экспедиции Центра спасательной археологии ИИМК РАН под руководством директора Центра спасательной археологии ИИМК РАН Соловьевой Н.Ф. Работы осуществлялись на основании Договора №05/2024-СП от «28» февраля 2024 года, заключённого между ИИМК РАН и ООО «ВотерПрайсИнвест» и разрешения (Открытого листа) № 5822-2023 от 6 декабря 2023 г., выданного Соловьевой Наталье Федоровне на право производства археологических полевых работ (археологических разведок) на земельных участках в Адмиралтейском, Василеостровском, Выборгском, Калининском, Кировском, Колпинском, Красногвардейском, Красносельском, Кронштадтском, Курортном, Московском, Невском, Петроградском, Петродворцовом, Приморском, Пушкинском, Фрунзенском и Центральном районах г. Санкт-Петербурга. Срок действия Открытого листа с 6 декабря 2023 года по 1 ноября 2024 года. Исследования проводились во исполнение требований Федерального закона № 73-ФЗ от 25 июня 2002 «Об объектах культурного наследия (памятниках истории и культуры) народов Российской Федерации».

Границы участка, подлежащего археологическому обследованию, предоставлены ООО «ВотерПрайсИнвест». Объемы изыскательских работ определялись исходя из протяженности трассы обследования на основании исходных материалов, представленных Заказчиком работ, с учетом существующих методических рекомендаций. При проведении исследований эксперт опирался на предоставленные ООО «ВотерПрайсИнвест» документы, сведения и картографические материалы, а также открытые данные, предоставляемые федеральными и региональными органами власти: Публичная кадастровая карта (<http://pkk5.gosreestr.ru>), Геоинформационная система Санкт-Петербурга (<http://rgis.spb.ru>). В документах, представленных Заказчиком для проведения экспертизы, несоответствий не выявлено.

До начала полевых археологических работ ИИМК РАН были выполнены историко-библиографические изыскания и анализ опубликованных данных по территории, расположенной вблизи земельного участка на предмет наличия объектов археологического наследия и археологической изученности территории. Результаты данных исследований представлены в полном научно-техническом отчете (Прил. 3).

В период Невской стадии последнего ледникового периода (примерно 12000 л. н.) ледник распадается на «языки» и тающие ледниковые воды заполняют впадины (Финский залив, Ладожское озеро, Онежское озеро) освобождая рельеф. Современная территория Ленинградской области освободилась ото льда приблизительно 10000 л. н. Форма рельефа характеризуется хорошей сохранностью и относительной молодостью ландшафтных покровов. К началу бореального периода (10000-8000 л. н.) растительный покров стал сплошным и довольно разнообразным с преобладанием сосны и березы, а климат – сухим и теплым.

Человеком территория Ленинградской области начала осваиваться около 10 тысяч лет назад, после отступления ледника. В эпоху мезолита сюда стали проникать племена первобытных охотников и рыболовов. Начало активного заселения исследуемой территории относится к эпохе неолита. Это стоянки и местонахождения, расположенные по берегам рек и озер.

Начало неолитической эпохи на Карельском перешейке соответствует началу голоценового климатического оптимума и максимуму Литориновой трансгрессии, что соответствует времени около 7000 л. н. Возникновение неглубоких заливов и проток между Ладожским озером и морем, а также потепление климата, создали благоприятные для жизни человека условия. К этому периоду относится ранне-неолитическая стоянка Хепоярви (6380-7230 л. н) на берегу озера Хепоярви. К позднему неолиту относятся стоянки Токсово и Курголово 1, местонахождения Кавгалово и Васкелово 1, местонахождения Лемболовские 1-5. Для этого времени

характерно наличие гребенчато-ямочной керамики и каменных орудий из сланца и кремня. На территории Карельского перешейка известно небольшое количество памятников эпохи раннего металла (во Всеволожском районе такие памятники пока не обнаружены), что объясняется серьезной перестройкой природной обстановки, в связи с образованием реки Невы и понижением уровня ладожских вод.

С середины 1-го тысячелетия н. э., возрастает роль отдельных областей в регионе Балтийского моря. В это время на Карельском перешейке и в Северо-Западном Приладожье проживало местное население с чертами присущими каменному веку и пришлое население охотников, которые принесли с собой традиции изготовления железного оружия.

В VII-VIII вв. происходит становление центров постоянного населения. Формируется местный рынок, обслуживающий транснациональную торговлю по Волжскому пути. В западно-финскую по облику культуру здесь, в Приладожской Карелии, добавляются общепалтийские элементы, такие как браслеты, фибулы, определенные типы мечей, топоров и копий. На исследуемой территории в это время формируется культурная общность корела. Существуют различные версии происхождения корел. Некоторые исследователи, такие как К. А. Нордман, А. С. Жербин, И. П. Шаскольский полагали, что самобытная карельская культура существовала уже в I тыс. н.э. В. И. Равдоникас считал, что предки корел пришли с восточного Приладожья. Д. В. Бубрих называл в числе предков корел племя весь. Х. Киркинен видит в карелах результат взаимодействия чудских и вепсских племён (Кочуркина, 2004).

К концу XIII в. все прибалтийско-финские племена попадают в зависимость от своих могущественных соседей: суоми и хяме – от шведов; карелы, водь, ижора, вепсы и чудь – от новгородцев.

До XVIII в., территория современного Калининского района, входила в Ореховский уезд, Корельской половины Водской пятины, и делилась на Ивановской Куиваской, Воздвиженской, Корбоселской, и Ильинской Телкужской погосты. На протяжении многих веков Карельский перешеек подвергался шведской экспансии. В конце XV в. произошла массовая замена новгородского населения московским, в XVI в. частые военные действия между Московским государством и Швецией, голодные годы, моровые поветрия, хозяйственный кризис, проявившийся в Водской пятине с 1569-1571 гг., привели к запустениям и бегству населения пятины. С 1580-х гг. после завоевания этих территорий Швецией прошла волна нового массового исхода русского православного населения и замены его шведским и финским.

Новая война против Швеции, начатая российским царем Петром 19 августа 1700 г., стала не только борьбой России за выход к Балтийскому морю, но и борьбой за место Великой державы в Северной Европе. Первые удары небольших соединений петровских войск испытали жители Карельского перешейка осенью 1701 г. Шведский

город Нотебург пал в октябре 1702 г., а в мае 1703 г. русскими войсками был взят ещё один шведский город – Ниеншанц. В 1721 г. Северная война закончилась Ништадтским миром. Новая граница России на Карельском перешейке была установлена северозападнее Выборга.

Мурино – город в Ленинградской области России. Административный центр Мурино городского поселения Всеволожского муниципального района. Вероятнее всего топоним «Мурино» – это русифицированное шведское название, впервые оно упоминается в трудах картографа Кириллова И.К. 1727 г. Можно предположить, что шведское поселение существовало на данном месте в XVII в., подтверждением может служить архивное дело 1838 г. о том, что крестьянином Ефимом Петровым в Мурино был найден клад монет XVI-XVII в., которые были освидетельствованы профессором истории Н.Г. Устряловым. Из 178 монет 33 относились к первым годам царствования Ивана Грозного, когда он был великим князем, 24 – когда он получил царский титул, 32 – царствования Федора Иоанновича, 34 – времен Бориса Годунова, 20 – к эпохе Лжедмитрия, 24 – ко времени В. И. Шуйского. Возможно, клад был зарыт после заключения Столбовского мирного договора.

До начала Северной войны на землях Мурино происходит отток русского населения и массовое переселение финского и шведского народа. После основания города Санкт-Петербург в 1703 г., Петр I дарует земли Мурино барону П.П. Шафирову в 1712 г. «...деревню Мурино с отхожими пустошами, со шведским кабачком на реке на Охте, пашни и перелогу, леса порослого, лесу пашенного, да два озерца». В 1717 г. часть муринских земель в 702 дес. 1050 саж. Отходит по решению губернской канцелярии генерал-фельдмаршалу Роману Брюсу. В 1723 г. Мурино было пожаловано генерал-майору И.И. Дмитриеву-Мамонову «...оную Шафирова дачу на реке Охте с пашенного с леса и с санными покосами, и со всеми угодыми, и 3 дворовыми людьми, которые ныне живут на той даче, и с остаточными прошлого году заготовленными дровами и сенами отдать ему, генерал-майору и лейб-гвардии майору во владение, 1325 десятин, два озерца и хорошего помещичьего строения три избы и конюшнями».

По указу от 1748 г. часть Мурина, находившаяся во владении Романа Брюса, была записана на имя императрицы Елизаветы Федоровны и от нее отрезана значительная часть земли в 153 дес. 1768 саж. В пользу барона В.П. Пospелова. В 1794 г. дочь барона И.И. Дмитриева-Мамонова продала свою часть муринских земель действительному камергеру Р.Л. Воронцову, т.е. в его владения отошли 1325 дес. Согласно купчей крепости от 6 июня 1749 г. Воронцов приобрёл деревню Муром «в Шлиссельбургском уезде, по реке Охте, деревни Муром означенными 1325 дес., да два озерца, 34 человека, из них мужчин – 22, с привезенными и прежде бывшими людьми и крестьянами, с женами их с детьми и с внучатами, с пришлыми и беглыми

из той деревни людьми, и что по нынешней ревизии показано и ныне налицо всех без остатку, с пашнею, с лесом и с санными покосами, и с отхожими пустошами, и со всеми угодьями и принадлежностями». Воронцов приобрел все вышеуказанное за 1000 рублей. Приобретя мызу Мурино Воронцов начинает превращать ее в доходное предприятие. Первым делом, он обращается в Сенат с просьбой позволить ему устроить фабрику по производству различных сортов водки. Был получен Указ Сената о разрешении устроить в Мурине «на Выборгской стороне, на собственной даче водочный завод для выделки Гданьской дубельтовой и вейновой водочки из сахарного сиропа, остающегося без употребления на сахарных заводах».

Путешественник И. Г. Георги так описывает Муринское имение: «В Мурине, российской деревне, находящейся на правом берегу реки Охты в 2 верстах от Охтинских пороховых заводов, есть знатные господские жилые строения, прекраснейший сад с валами и пр., наипрекраснейшая церковь, также завод для двоения водки. На берегу реки Охты есть в нарочно открытом греческом храме сильно бьющий ключ, коего вода по чистоте бристольской воде совершенно сходствует».

Стремясь расширить свои владения Воронцов скупает окрестные земли, возникают деревни Ручьи и Новая. Согласно карте 1769 г. земли Мурина граничили с землями Белосельских, Ржевского, Шувалова, конной гвардии корнета, Охтинских пороховых заводов, Охтенской слободы, Губернской и Комендантской канцелярии и с Государевой порожней землей.

А.Р. Воронцов продолжил дело отца и покупал все новые земли присоединяя их Мурино. Так появились новые деревни: Горожанка, Лаврики, Сторожня, Рыбачья. К 1791 г. у Воронцовых было уже 6 деревень. Покупали и переселяли крестьян из разных мест: из Костромского наместничества, из Владимирского, из Ярославского и т. д.

В 1795 г. началась подготовка к продаже муринских земель, однако младший брат Александра Романовича избежал продажи родового имения. В начале XIX в. Мурино стало приходит в упадок, Воронцовы больше не жили в имении.

Постепенно земли Мурино становятся местом летнего отдыха для людей со средним достатком. Этому способствовало близкое расстояние от города, чистая вода в Охте, возможность охоты и рыбалки.

В XIX веке Мурино становится местом летнего отдыха. В 1804 году английский купец Томас Сиверс строит в Мурине дом, и вскоре здесь образуется целый Английский проспект (современные улицы Английская, Боровая, шоссе в Лаврики, Родниковый переулок), обустроивается поле для гольфа (в районе современной Боровой улицы), строятся дачи, школа и общежитие для детей из соседних сёл. На фоне активного строительства вырубаются леса вокруг посёлка, гибнут сады и пруды.

В 1834 году граф М. С. Воронцов, заботясь о сохранении фамильных имений, учредил в своих имениях майорат, в состав которого кроме Мурино вошли также деревни Ручьи, Новая, Рыбачья, Гражданка (Горожанка), Сторожки и Лаврики. Как отмечала Н. Я. Серебрякова, «благодаря майорату, учрежденному М. С. Воронцовым, имение Мурино вместе с окрестными деревнями вплоть до 1917 г. принадлежало только Воронцовым и Воронцовым-Дашковым». С 1820-х годов в Мурине стояла рота лейб-гвардии Финляндского полка, а с 1834 г. – загородный батальон лейб-гвардии литовского полка.

В 1861 г. в России были учреждены волости – самая мелкая административно-территориальная единица, объединяющая несколько сел и деревень. Муринское имение было причислено к Полюстровской волости. Однако, муринские крестьяне не желали быть присоединенными к сторонним деревням и обратились к С.М. Воронцову с просьбой о создании собственной Муринской волости. Спустя 5 лет, усилиями Семена Михайловича была образована Муринская волость.

Как уже упоминалось, деревню ручьи основал на землях своего муринского имения Роман Илларионович Воронцов, переселив сюда крепостных крестьян из других принадлежавших ему имений. Название деревни объяснялось тем, что вблизи нее протекало несколько ручьев, впадавших в Большую Охту. На военно-топографической карте Петербургской губернии 1863 года эти ручьи обозначались под именами Муринского, Горелого, Избушечного, Брагичева и Горелого.

Как сообщалось в одном из путеводителей по Петербургу конца XIX века, в Ручьях в то время насчитывалось 76 домов и 426 жителей. По преимуществу Ручьи – русское поселение. Однако есть данные о том, что с 1865 года в Ручьях селились немецкие колонисты. Как бы то ни было, по воспоминаниям старожилов Ручьев, в 1930-х годах немецких колонистов в Ручьях почти не было.

Большая часть Ручьев, примерно две трети домов, находилась со стороны Гражданки – до Муринского ручья. Прочая треть деревни Ручьи располагалась после Ручья. По обеим сторонам дороги стояли обычные крестьянские дома с садами и огородами.

Во время коллективизации деревни Ручьи и Рыбачья вошли в колхоз под названием «Ленинская крепость». Колхоз в Мурино носил название «Красный Маяк», в Новом и Старом Девяткино – «Новая Уртая» («Новый урожай», а в Больших и Малых Лавриках – «Искра».

В 1930-х годах название «Ручьи» расширило смысловые границы: так стал именоваться совхоз, созданный в районе железнодорожной станции «Пискаревка».

В 1931 году совхоз «Ручьи» еще раз увеличился за счет присоединения к нему отделения совхоза имени Выборгского совета «Пискаревка», а спустя некоторое время в совхоз вошли земли деревень Ручьи и Гражданка.

Что же касается деревни Ручьи, давшей в 1930-х годах название совхозу, то в ней сельская жизнь продолжалась до середины 1960-х годов, когда здесь, одновременно с Гражданкой, начался снос старой застройки и развернулось строительство. Прежние жители Ручьев получали городские квартиры неподалеку – главным образом в домах на улице Карпинского и проспекте Науки (Глезеров, 2013, стр. 372).

Первые картографические данные о заселении территории Приневья отражаются в шведских картах XVII – начала XVIII вв. На плане Бергенгейма 1676 г. исследуемый участок находится в отдалении от существовавших тогда поселений. Поселения того времени приурочены, преимущественно, к рекам и сосредоточены в дельте Невы. На реке Охте можно отметить два поселения *Sarprooila* и *Murila*.

На «Карте Санкт-Петербургской губернии 1770 года Якоба Шмидта», вблизи участка обследования и непосредственно на самом участке обследования не отмечено каких-либо поселений. По сравнению с предыдущим планом поселения развиваются преимущественно в дельте Невы и вдоль Выборгского тракта. Западнее отмечены поселения Парголово и Коломяги. Восточнее поселение Мурино.

На «Карта окружности С. Петербурга авторства Вильбрехта 1810» в неподалеку от района исследования появляется деревня Ручьи, проходит рядом муринская дорога. Уже отмечено поселение Ручьи. По берегам Охты сосредоточены деревни Новая, Лаврица, Городня, Рыбачья.

На карте «Местоположение участка обследования на «Карта Шуберта Санкт-Петербургской губернии – трёхверстовка 1855», участок находится между деревнями Ручьи и Мурино. Непосредственно на самом участке не отмечено каких-либо строений.

Согласно карте «Военно-топографическая карта С.-Петербургской губернии 1890 г.» ситуация схожа с предыдущим планом. Участок исследования находился на не застроенной территории.

На карте «Центр Санкт-Петербургской губернии. Карта района маневров. 2-х верстовка. 1913.», можно видеть большую освоенность данного региона с южной и западной стороны, от участка исследования. Но сам участок остается не освоенным.

Значимость культурного слоя исторических городов Северо-запада начинают понимать в начале XX в. Н.К. Рерих отмечал это в отношении Великого Новгорода. Во второй половине XX века, после масштабных археологических раскопок начинают приниматься местные законы об охране археологического культурного слоя. Интерес археологов к культурному слою города Санкт-Петербурга появился не так давно. Работы, связанные с археологическими изысканиями в городе, были направлены на реставрацию памятников архитектуры. В числе первых археологов, обратившихся к археологическому изучению Петербурга в 1960–1980-х годах, следует назвать А.Д. Грача, Г.С. Лебедева, В.А. Коренцвита.

В 1990-х годах происходят перемены, археологические раскопки в городе и его окрестностях, становятся регулярными. Работы ведутся по программе «Археология Санкт-Петербурга», которая предусматривает изучение, сохранение и использование археологических объектов и культурного слоя на территории города.

Важным результатом археологических исследований последних лет является планомерное вхождение археологии Санкт-Петербурга в научный обиход. Она стала достоянием городской культуры. В 90-е годы Санкт-Петербургской археологической экспедицией инициируется программа изучения, сохранения и использования объектов археологического наследия Санкт-Петербурга. Вследствие чего, на основе разведочных раскопок и систематического наблюдения за земляными и строительными работами, в городе собрана и систематизирована значительная по объему информация о мощности и состоянии культурных напластований в центральных и окраинных районах города. Продолжает формироваться информационная база об археологических объектах и культурном слое на территории Санкт-Петербурга.

Таким образом, на основании анализа картографического материала, архивных и литературных источников, были сделаны следующие выводы:

- в ходе архивно-библиографических исследований установлено, что непосредственно на территории исследуемого участка объекты археологического наследия ранее не фиксировались;
- исследуемый участок расположен между бывшими деревнями Мурино и Ручьи;
- застройка на территории исследуемого участка появляется только в середине XX в., до этого момента исследуемая территория была не освоена.
- исходя из вышесказанного, участок обследования является малоперспективным с точки зрения обнаружения объектов археологического культурного наследия.

Полевые археологические работы на участке обследования проводились в соответствии с методическими указаниями и требованиями «Положения о порядке проведения археологических полевых работ и составления научной отчетной документации», утвержденного постановлением Бюро Отделения историко-филологических наук Российской академии наук от №15 от 12 апреля 2023 г.

Было проведено натурное обследование территории земельного участка по объекту: «Реконструкции трубы магистральной для подключения трехзвездочной гостиницы по адресу: Санкт-Петербург, Брянцева ул., участок 1, (восточнее дома 11, литера А, по ул. Брянцева)» с визуальным осмотром местности с целью поиска памятников археологии, выраженных в рельефе местности.

Натурные полевые исследования проводились в виде осуществления пеших маршрутов и закладки археологического шурфа. Маршруты осуществлялись на всем протяжении пешим порядком. В качестве осевой линии использовались границы

проектируемого объекта, предоставленные заказчиком. Все участки детально фиксировались (фото, описание, привязка к карте). При прохождении маршрутов с целью обнаружения выходов культурного слоя и артефактов осматривались встречающиеся обнажения грунта естественного и антропогенного происхождения. На перспективном для обнаружения памятников археологии участке производилась закладка шурфа, ориентированного по сторонам света, направленного на поиск культурного слоя и древних артефактов. Местоположение шурфа было обусловлено геоморфологическим состоянием местности и степенью освоенности обследуемой территории, и определялись с таким расчетом, чтобы обеспечить полное выявление и определение границ всех объектов археологического наследия, попадающих в пределы обследуемого земельного участка, с учетом существующих методических рекомендаций 1 шурф на 1 км (при линейных обследованиях). Всего в границах обследования для выявления объектов археологического наследия был заложен 1 разведывательный шурф общей площадью 4 кв. м. Размеры шурфа 2x2 м. Разборка грунта в процессе шурфовки производилась вручную по стратиграфическим слоям с разнородными культурными прослойками и соответствующим им общим планиграфическим горизонтам фиксации. Глубина шурфа включала всю толщу почвенного горизонта, осуществлялась контрольная прокопка верхней части археологически стерильного слоя, подстилающего почвенный горизонт (материка). Проводилась полная фотографическая фиксация обнаруженных объектов, а также всего процесса шурфовочных работ. Шурф по окончании работ был засыпан, почвенное и дерновое покрытие восстановлено. Для картирования рекогносцировочных шурфов, выявленных объектов и общевидовых фотографий ландшафтной ситуации использованы имеющиеся в распоряжении экспедиции карты масштаба 1:50000 и 1:100000 в формате JPG и TIF, а также топографический план масштаба в формате DWG, предоставленный заказчиком. Привязка исследуемых объектов к системе мировых координат произведена с помощью портативных приборов глобального позиционирования Garmin MONTANA. Географические координаты (широта, долгота), определенные в зависимости от внешних условий приема с точностью 5-20 м, даются в формате десятичных градусов Long/Lat ddd,dddddd° (WGS-84) и с помощью встроенных в геоинформационную систему QGIS программных алгоритмов переведены в местную систему координат МСК-1964 СПб ГОСТ 51794-2008 (система высот – Балтийская) в метрах. Основные этапы работ фиксировались с помощью цифровых фотоаппаратов с разрешением не менее 5 Мрх. Для указания масштаба и ориентации по сторонам света при фотографировании использовался набор телескопических реек длиной 4 м с сантиметровыми делениями, двухцветная стрелка «север».

Шурф № 1.

Размер шурфа 2х2 м.

Шурф был заложен на участке свободном от зеленых насаждений. В северной части участка. Площадка производства работ на данном участке представлена газонным покрытием. Местонахождение, конфигурация шурфа на участке исследования была обусловлена схемой расположения инженерных сетей и коммуникаций, проходящих по участку обследования. Так как на участке имеется плотная насыщенность инженерными сетями, был выбран наиболее подходящий для работ участок. В силу ограниченности свободной площади, шурф частично попадал на траншею водопровода.

Ориентировка шурфа по сторонам света.

Поверхность шурфа отчитывалась от 24.44 м. БС. Зафиксированы разрезы стенок шурфа и прослежена стратиграфия напластований.

Общая глубина шурфа 1,0 м.

Описание дается по северной стенке:

1. Дерн – 7 см
2. Черная супесь – 20 см
3. Гравийная подсыпка – 20 см.
4. Светло-коричневая супесь – 20 см.
5. Светло-серая супесь – 30 см.
6. Материк – светло-желтая супесь. В восточной части шурфа был зафиксирован контур траншеи водопровода. В данном случае разборка заполнения траншеи представляется нецелесообразным.

В северо-восточном углу была зафиксирована яма, заполнение – мешанная светло-серая супесь.

Разобрана на глубину – 45 см.

Яма впущена с уровня материка. Разобрана с уровня 23.34 БС. Вытянута по линии север-юг – 0,8 м. Заполнение мешанная светло-серая супесь. Глубина составила 0,45 м. (23,34 - 22.89 м. БС).

После окончания работ шурф был рекультивирован.

В результате проведенного археологического обследования земельного участка по объекту: «Реконструкции трубы магистральной для подключения трехзвездочной гостиницы по адресу: Санкт-Петербург, Брянцева ул., участок 1, (восточнее дома 11, литера А, по ул. Брянцева)» зафиксировано отсутствие остатков наземных древних сооружений, артефактов, имеющих историко-культурную ценность, культурного слоя или иных следов пребывания здесь человека в древности, которые можно было бы отнести к объектам археологического наследия. Результаты проведенных в рамках

государственной историко-культурной экспертизы археологических полевых работ отражены в полном научно-техническом отчете (Прил. 3).

Обоснования вывода экспертизы

1. В соответствии с заключением уполномоченного органа охраны объектов культурного наследия (письмо Комитета по государственному контролю, использованию и охране памятников истории и культуры № 01-43-15927/23-0-1 от 04.07.2023 г.), земельный участок по объекту: «Реконструкции трубы магистральной для подключения трехзвездочной гостиницы по адресу: Санкт-Петербург, Брянцева ул., участок 1, (восточнее дома 11, литера А, по ул. Брянцева)» расположен в границах:

- вне зон охраны объектов культурного наследия.

Закон Санкт-Петербурга от 19.01.2009 № 820-7 (в редакции, вступившей в силу 16.04.2023) «О границах объединенных зон охраны объектов культурного наследия, расположенных на территории Санкт-Петербурга, режимах использования земель и требованиях к градостроительным регламентам в границах указанных зон».

В пределах границ вышеуказанного земельного участка отсутствуют объекты (выявленные объекты) культурного наследия, объекты культурного наследия, включенные в Единый государственный реестр объектов культурного наследия (памятников истории и культуры) народов Российской Федерации, а также защитная зона объектов культурного наследия.

К границам участка непосредственно не примыкают объекты (выявленные объекты) культурного наследия.

Участок расположен вне границ территории исторического поселения.

2. Согласно проведенным историко-архивным исследованиям на территории земельного участка по объекту: «Реконструкции трубы магистральной для подключения трехзвездочной гостиницы по адресу: Санкт-Петербург, Брянцева ул., участок 1, (восточнее дома 11, литера А, по ул. Брянцева)» объекты, которые можно было бы отнести к объектам археологического наследия, отсутствуют.

3. В соответствии со статьей 45-1 Федерального закона от 25.06.2002 №73-ФЗ «Об объектах культурного наследия (памятниках истории и культуры) народов Российской Федерации» на территории земельного участка по объекту: «Реконструкции трубы магистральной для подключения трехзвездочной гостиницы по адресу: Санкт-Петербург, Брянцева ул., участок 1, (восточнее дома 11, литера А, по ул. Брянцева)» проведены археологические полевые работы в форме археологической разведки. Работы выполнены в соответствии с методическими указаниями и требованиями «Положения о порядке проведения археологических полевых работ и составления научной отчетной документации», утвержденного

постановлением Бюро Отделения историко-филологических наук Российской академии наук №15 от 12 апреля 2023 г. и иных нормативно-правовых актов в сфере охраны объектов культурного наследия и хорошо документированы. Результаты обследования отражены в полном научно-техническом отчете. В ходе проведенных в рамках государственной историко-культурной экспертизы археологических полевых работ объектов археологического наследия не обнаружено.

4. Представленные материалы исчерпывающие и доказывают археологическую изученность земельного участка по объекту: «Реконструкции трубы магистральной для подключения трехзвездочной гостиницы по адресу: Санкт-Петербург, Брянцева ул., участок 1, (восточнее дома 11, литера А, по ул. Брянцева)».

Вывод экспертизы

Экспертом сделан вывод о возможности (положительное заключение) проведения земляных, строительных, мелиоративных и (или) хозяйственных работ, предусмотренных статьей 25 Лесного кодекса Российской Федерации работ по использованию лесов и иных работ на земельном участке по объекту: «Реконструкции трубы магистральной для подключения трехзвездочной гостиницы по адресу: Санкт-Петербург, Брянцева ул., участок 1, (восточнее дома 11, литера А, по ул. Брянцева)» в связи с отсутствием выявленных объектов археологического наследия на указанном земельном участке, подлежащем воздействию земляных, строительных, мелиоративных и (или) хозяйственных работ, предусмотренных статьей 25 Лесного кодекса Российской Федерации работ по использованию лесов и иных работ.

Перечень приложений к экспертизе:

Приложение 1 Копия Технического задания Договору № 05/2024-СП от 28 февраля 2024 года.

Приложение 2 Копия письма Комитета по государственному контролю, использованию и охране памятников истории и культуры Правительства Санкт-Петербурга № 01-43-15927/23-0-1 от 04.07.2023 г.

Приложение 3 Копия Полного научно-технического отчета о выполнении научно-исследовательских археологических работ в виде историко-культурного научного археологического обследования (разведки) с целью проведения государственной историко-культурной экспертизы земельного участка по объекту: «Реконструкции трубы магистральной для подключения трехзвездочной гостиницы по адресу: Санкт-Петербург, Брянцева ул., участок 1,

(восточнее дома 11, литера А, по ул. Брянцева)», выполненного Центром спасательной археологии ИИМК РАН.

Приложение 4 Схема расположения земельного участка на кадастровой карте территории.

Приложение 5 Копия письма ООО «ВотерПрайсИнвест» № 466/24 от 06.05.2024 г. с обоснованием отсутствия градостроительного плана земельного участка.

Приложение 6 Копия письма ООО «ВотерПрайсИнвест» № 449/24 от 27.04.2024 г. с обоснованием отсутствия Выписок из Единого государственного реестра недвижимости об объекте недвижимости.

Приложение 7 Копия справки № 14102/33 – 125.5-20 от 06.05.2024 г.

Приложение 8 Копия доверенности № 14102/33-161.5-845 от 29 декабря 2023 г.

Приложение 9 Сведения об экспертах.

Приложение 10 Выдержки из приказа № 2252 от 27.07.2023 г. «Об утверждении статуса аттестованного эксперта по проведению государственной историко-культурной экспертизы».

Приложение 11 Выдержки из приказа № 1537 от 17.09.2021 г. «Об утверждении статуса аттестованного эксперта по проведению государственной историко-культурной экспертизы».

Приложение 12 Выдержки из приказа № 1668 от 11.10.2021 г. «Об утверждении статуса аттестованного эксперта по проведению государственной историко-культурной экспертизы».

Приложение 13 Выдержки из приказа № 235 от 01.03.2022 г. «Об утверждении статуса аттестованного эксперта по проведению государственной историко-культурной экспертизы».

Эксперт Субботин А.В.

Руководитель археологических исследований Соловьева Н.Ф.

«06» мая 2024 г.

Документ подписан усиленными квалифицированными электронными подписями в соответствии с п. 22 Положения о Государственной историко-культурной экспертизе, утвержденного постановлением Правительства от 15 июля 2009 г. № 569

Акт экспертизы оформлен в соответствии с требованиями Федерального Закона от 04.08.2023 №457-ФЗ «О внесении изменений в отдельные законодательные акты Российской Федерации» и подписан УКЭП с использованием машиночитаемой доверенности.

Приложение 1

**Копия Технического задания Договору № 05/2024-СП от
28 февраля 2024 года**

ТЕХНИЧЕСКОЕ ЗАДАНИЕ

на проведение научно-исследовательских работ в виде археологических разведок и подготовку акта государственной историко-культурной экспертизы земельного участка по объекту: «Реконструкции трубы магистральной для подключения трехзвездочной гостиницы по адресу: Санкт-Петербург, Брянцева ул., участок 1, (восточнее дома 11, литера А, по ул. Брянцева)»

1. Общие положения

1.1. Наименование Работ: проведение научно-исследовательских работ в виде археологических разведок и подготовку акта государственной историко-культурной экспертизы земельного участка по объекту: «Реконструкции трубы магистральной для подключения трехзвездочной гостиницы по адресу: Санкт-Петербург, Брянцева ул., участок 1, (восточнее дома 11, литера А, по ул. Брянцева)»

1.2. Заказчик: ООО «ВотерПрайсИнвест»

1.3. Исполнитель: ИИМК РАН

1.4. Стадия работ: проектная.

1.5. Район исследования: Санкт-Петербург, Калининский район.

1.6. Основание выполнения работ: письмо Комитета по государственному контролю, использованию и охране памятников истории и культуры №01-43-15927/23-0-1 от 04.07.2023

1.7. Протяженность объекта: 671 м.

2. Объект экспертизы: земельный участок по объекту: «Реконструкции трубы магистральной для подключения трехзвездочной гостиницы по адресу: Санкт-Петербург, Брянцева ул., участок 1, (восточнее дома 11, литера А, по ул. Брянцева)»

3. Основная нормативно-техническая документация

3.1. Федеральный закон РФ "Об объектах культурного наследия (памятниках истории и культуры) народов Российской Федерации" от 25 июня 2002 года N 73-ФЗ.

3.2. Федеральный закон №7-ФЗ от 10.01.2002 г «Об охране окружающей среды».

3.3. Постановление Правительства РФ от 12.09.2015 N 972 "Об утверждении Положения о зонах охраны объектов культурного наследия (памятников истории и культуры) народов Российской Федерации и о признании утратившими силу отдельных положений нормативных правовых актов Правительства Российской Федерации";

3.4. Постановление Правительства РФ от 15.07.2009 г. № 569 «Об утверждении Положения о государственной историко-культурной экспертизе»;

3.5. Положение о порядке проведения археологических полевых работ и составления научной отчетной документации (утверждено постановлением Бюро Отделения историко-филологических наук Российской академии наук от 12 апреля 2023 г. №15).

4. Состав работ**Первый этап:**

4.1. Получение разрешения (открытый лист) на право проведения археологических работ.

4.2. Архивно-библиографические исследования, составление исторической справки и создание ситуационного плана.

4.2.1. Проведение архивных исследований, касающихся сведений о наличии археологических памятников в обследуемой зоне.

4.2.2. Визуальное обследование участка исследований.

4.2.3. Составление краткой исторической справки.

4.3. Археологическое обследование участка:

- 4.3.1. Выявление памятников археологии на основании наличия подъемного материала, особенностей рельефа и иных данных.
- 4.3.2. Привязка обнаруженных памятников к территории застройки.
- 4.3.3. Описание ландшафтной характеристики расположения обнаруженных памятников и фиксируемых нарушений поверхности объекта.
- 4.3.4. Разбивка археологических шурфов - 1 шурф.
- 4.3.5. Фотофиксация в процессе подготовки к закладке шурфов.
- 4.3.6. Выборка культурных напластований из шурфов по слоям, с трехмерной фиксацией находок на плане шурфа.
- 4.3.7. Выявление археологического материала в культурном слое.
- 4.3.8. Изучение культурного слоя в процессе закладки шурфов с зачисткой профилей для получения вертикальных разрезов.
- 4.3.9. Фотофиксация процесса работ, отдельных находок и скоплений материала in situ.
- 4.3.10. Фото- и графо- фиксация профилей стенок шурфов и обнаруженных ям.
- 4.3.11. Отбор археологического материала из заполнения ям и сооружений, полевая консервация вещевых материалов.
- 4.3.12. Вычерчивание профилей шурфов, текстуальное описание стратиграфии, культурного слоя, материка и иных объектов в шурфах.
- 4.3.13. Ведение полевой документации.
- 4.4. Камеральные работы.
- 4.4.1. Очистка или мытье находок, при необходимости оперативная первичная консервация предметов из разрушающихся материалов
- 4.4.2. Статистическая обработка массовых находок. Шифровка находок.
- 4.4.3. Составление полевых описей индивидуальных и массовых находок.
- 4.4.4. Зарисовка находок.
- 4.4.5. Фотографирование находок.
- При необходимости:
- 4.4.6. Определение остеологического материала и отбор образцов в коллекцию
- 4.4.7. Определение зерен и семян.
- 4.4.8. Определение пород образцов древесины.
- 4.4.9. Дендрохронологический и радиоуглеродный анализ образцов.
- 4.4.10. Атрибуция нумизматических находок.
- 4.4.11. Атрибуция воинских и других знаков.
- 4.4.12. Эпиграфический анализ находок с надписями.
- 4.4.13. Атрибуция изделий с клеймами изготовителей.
- 4.5. Подготовка коллекций к передаче на постоянное хранение в Государственный музейный фонд
- 4.6. Написание полного научно-технического отчёта.
- 4.7. Уведомление об окончании первого этапа.

Второй этап:

- 4.8. Подготовка акта государственной историко-культурной экспертизы земельного участка.
- 4.9. Передача акта государственной историко-культурной экспертизы в региональный орган охраны объектов культурного наследия.

5. Отчетная документация.

- 5.1. Полный научно-технический отчет в 1 экземпляре на электронном носителе;
Акт государственной историко-культурной экспертизы земельного участка в 1 экземпляре на электронном носителе;
копия сопроводительного письма в региональный орган охраны объектов культурного наследия о передаче акта государственной историко-культурной экспертизы в 1 экземпляре на бумажном носителе.

5.2. Отчетная документация предоставляется в электронном виде в формате Adobe Acrobat (*.pdf).

6. Требования к выполнению работ.

6.1. Отчетная документация должна соответствовать требованиям Положения о порядке проведения археологических полевых работ и составления научной отчетной документации (утверждено постановлением Бюро Отделения историко-филологических наук Российской академии наук от 12 апреля 2023 г. №15) и Положения о государственной историко-культурной экспертизе (утв. Постановлением Правительства №569 от 15 июля 2009 г.)

Генеральный директор
ООО «ВотерГрайсИнвест»


/ А.А. Гусев /
М.П. Известь


Директор Центра спарта-этноархеологии
ИИМК РАН


/ Н.Ф. Сазонова /
М.П.


Приложение 2

**Копия письма Комитета по государственному контролю,
использованию и охране памятников истории и культуры
Правительства Санкт-Петербурга № 01-43-15927/23-0-1 от
04.07.2023 г**



ПРАВИТЕЛЬСТВО САНКТ-ПЕТЕРБУРГА

КОМИТЕТ ПО ГОСУДАРСТВЕННОМУ
КОНТРОЛЮ, ИСПОЛЬЗОВАНИЮ
И ОХРАНЕ ПАМЯТНИКОВ
ИСТОРИИ И КУЛЬТУРЫ
(КГИОП)

пл. Ломоносова, д.1, Санкт-Петербург, 191023
Тел. (812) 417-43-03, факс (812) 710-42-45
E-mail: kgiop@gov.spb.ru
<https://www.gov.spb.ru>, <http://kgiop.ru/>

Главный инженер проекта
ООО "ВотерПрайсИнвест"
Саенко Е.В.
katrina259@mail.ru

№01-43-15927/23-0-1 от 04.07.2023

№ 01-43-15927/23-0-0 от 04.07.2023

На № 461/23 от 04.07.2023

В ответ на Ваше обращение КГИОП сообщает, что земельный участок по объекту: «Реконструкции трубы магистральной для подключения трехзвездочной гостиницы по адресу: Санкт-Петербург, Брянцева ул., участок 1, (восточнее дома 11, литера А, по ул. Брянцева)» (согласно приложенной к запросу схеме) расположен в границах:

– вне зон охраны объектов культурного наследия.

Закон Санкт-Петербурга от 19.01.2009 № 820-7 (в редакции, вступившей в силу 16.04.2023) "О границах объединенных зон охраны объектов культурного наследия, расположенных на территории Санкт-Петербурга, режимах использования земель и требованиях к градостроительным регламентам в границах указанных зон".

В пределах границ вышеуказанного земельного участка отсутствуют объекты (выявленные объекты) культурного наследия; объекты культурного наследия, включенные в Единый государственный реестр объектов культурного наследия (памятников истории и культуры) народов Российской Федерации, а также защитная зона объектов культурного наследия.

К границам участка непосредственно не примыкают объекты (выявленные объекты) культурного наследия.

Согласно приказу Минкультуры России от 30.10.2020 № 1295 (ред. от 19.10.2022) «Об утверждении предмета охраны, границ территории и требований к градостроительным регламентам в границах территории исторического поселения федерального значения город Санкт-Петербург» (далее – историческое поселение), участок расположен вне границ территории исторического поселения.

КГИОП не располагает сведениями о наличии либо отсутствии объектов, обладающих признаками объектов культурного (в т.ч. археологического) наследия, на рассматриваемом земельном участке. В связи с этим, а также в соответствии с требованиями ст. 30 Федерального закона № 73-ФЗ от 25.06.2002 г. «Об объектах культурного наследия (памятниках истории и культуры) народов Российской Федерации», требуется проведение государственной историко-

культурной экспертизы земельного²⁸ участка. Согласно требованиям п. 11.3 постановления Правительства Российской Федерации от 15.07.2009 № 569 «Об утверждении Положения о государственной историко-культурной экспертизе» государственная историко-культурная экспертиза земельного участка проводится путем археологической разведки.

Данное письмо носит информативный характер и не является разрешением на производство работ.

**Начальник Управления
государственного реестра
объектов культурного наследия**

**ДОКУМЕНТ ПОДПИСАН
ЭЛЕКТРОННОЙ ПОДПИСЬЮ**

Сертификат 08F237E849F3904F1FB4515728CECA1C
Владелец Яковлев Петр Олегович
Действителен с 31.10.2022 по 24.01.2024

П.О. Яковлев

Ерёменко А.В.
(812)417-43-33
Петрова А.А.
(812) 417-43-46

Приложение 3

Копия Полного научно-технического отчета о выполнении научно-исследовательских археологических работ в виде историко-культурного научного археологического обследования (разведки) с целью проведения государственной историко-культурной экспертизы земельного участка по объекту: «Реконструкции трубы магистральной для подключения трехзвездочной гостиницы по адресу: Санкт-Петербург, Брянцева ул., участок 1, (восточнее дома 11, литера А, по ул. Брянцева)», выполненного Центром спасательной археологии ИИМК РАН



ФЕДЕРАЛЬНОЕ ГОСУДАРСТВЕННОЕ БЮДЖЕТНОЕ УЧРЕЖДЕНИЕ НАУКИ
ИНСТИТУТ ИСТОРИИ МАТЕРИАЛЬНОЙ КУЛЬТУРЫ
РОССИЙСКОЙ АКАДЕМИИ НАУК (ИИМК РАН)

Экз. _____

Заказчик – ООО «ВотерПрайсИнвест»

ПОЛНЫЙ НАУЧНО-ТЕХНИЧЕСКИЙ ОТЧЕТ

Историко-культурное научное археологическое обследование (разведки) с целью проведения государственной историко-культурной экспертизы земельного участка по объекту: «Реконструкции трубы магистральной для подключения трехзвездочной гостиницы по адресу: Санкт-Петербург, Брянцева ул., участок 1, (восточнее дома 11, литера А, по ул. Брянцева)»

Отв. исполнитель Н.Ф. Соловьева

Санкт-Петербург

2024

Инв. № подл.	Подпись и дата	Взам. инв. №

Российская академия наук
ИНСТИТУТ ИСТОРИИ МАТЕРИАЛЬНОЙ КУЛЬТУРЫ
 (ИИМК РАН)

УДК: 902.21(470.23-25)
 ББК: 63.4(2)
 Инв.№ _____

Гриф. _____
 Экз. _____

УТВЕРЖДАЮ:

Директор Центра спасательной
 археологии ИИМК РАН

К.И.Н. _____
 Н.Ф. Соловьева

« 16 » _____ 2024 г.



ПОЛНЫЙ НАУЧНО-ТЕХНИЧЕСКИЙ ОТЧЕТ

ИСТОРИКО-КУЛЬТУРНОЕ НАУЧНОЕ АРХЕОЛОГИЧЕСКОЕ
 ОБСЛЕДОВАНИЕ (РАЗВЕДКИ) С ЦЕЛЬЮ ПРОВЕДЕНИЯ
 ГОСУДАРСТВЕННОЙ ИСТОРИКО-КУЛЬТУРНОЙ ЭКСПЕРТИЗЫ
 ЗЕМЕЛЬНОГО УЧАСТКА ПО ОБЪЕКТУ: «РЕКОНСТРУКЦИИ ТРУБЫ
 МАГИСТРАЛЬНОЙ ДЛЯ ПОДКЛЮЧЕНИЯ ТРЕХЗВЕЗДОЧНОЙ ГОСТИНИЦЫ
 ПО АДРЕСУ: САНКТ-ПЕТЕРБУРГ, БРЯНЦЕВА УЛ., УЧАСТОК 1,
 (ВОСТОЧНЕЕ ДОМА 11, ЛИТЕРА А, ПО УЛ. БРЯНЦЕВА)»

05/2024-СП-ИИМК РАН-2024-ТО

Объект по адресу: Санкт-Петербург, Калининский район
Основание: Договор №05/2024-СП от «28» февраля 2024 года
Заказчик: ООО «ВотерПрайсИнвест»
Исполнитель: ИИМК РАН

Отв. исполнитель _____ Н.Ф. Соловьева

Санкт-Петербург
 2024

Подл. и дата	
Взам. инв. №	
Инв. № дубл.	
Подл. и дата	
Инв. № подл.	

Обозначение	Наименование	Примечание
05/2024-СП-ИИМК РАН-2024-ТО-С	Содержание тома	стр. 6
05/2024-СП-ИИМК РАН-2024-ТО-Т	Том 1. Полный научно-технический отчет по результатам выполнения археологических исследований. Текстовая часть.	стр. 3-39
05/2024-СП-ИИМК РАН-2024-ТО-Г	Том 1. Полный научно-технический отчет по результатам выполнения археологических исследований. Графическая часть.	стр. 39-64

Име. № подл.	Подп. и дата	Име. № дубл.	Взам. инв. №	Подп. и дата

Ли	Изм.	№ докум.	Подп.	Дата

05/2024-СП-ИИМК РАН-2024-ТО-Т

Лист

2

АННОТАЦИЯ

Наименование организации, проводившей полевые работы: Институт истории материальной культуры Российской Академии наук (ИИМК РАН).

ФИО держателя Открытого листа: Соловьева Наталья Федоровна.

Номер Открытого листа: № 5822-2023 от 6 декабря 2023 года, срок действия Открытого листа – с 6 декабря 2023 года по 1 ноября 2024 года (приложение А).

Полное название отчета, количество томов, листов: историко-культурное научное археологическое обследование (разведки) с целью проведения государственной историко-культурной экспертизы земельного участка по объекту: «Реконструкции трубы магистральной для подключения трехзвездочной гостиницы по адресу: Санкт-Петербург, Брянцева ул., участок 1, (восточнее дома 11, литера А, по ул. Брянцева)» – Санкт-Петербург: ЦСА ИИМК РАН, 2024. – 64 л.

Отчет состоит из 1 тома, включающего: 38 стр. текста, 42 рис., 10 источников, 2 приложения.

Ключевые слова: Санкт-Петербург, Калининский район, шурф, археологические полевые работы (археологическая разведка).

Сроки и место проведения археологических полевых работ: апрель 2024 года, г. Санкт-Петербург, Калининский район.

Основание для проведения археологических полевых работ: Договор №05/2024-СП от «28» февраля 2024 года, заключенный между ООО «ВотерПрайсИнвест» и ИИМК РАН.

Размер обследованного земельного участка, количество заложенных разведочных шурфов. Протяженность трассы обследования: 671 м

В ходе полевых археологических работ произведен натурный осмотр участка, заложен 1 шурф размером 2х2 м общей площадью 4 кв. м. Археологические объекты в границах исследуемой территории не выявлены.

05/2024-СП-ИИМК РАН-2024-ТО-Т

Лист

4

Подп. и дата

Взам. инв. №

Инв. № дубл.

Подп. и дата

Инв. № подл.

Ли

Изм.

№ докум.

Подп.

Дата

Обоснование количества заложённых археологических шурфов.
Согласно «Положению о порядке проведения археологических полевых работ и составления научной отчетной документации» (утверждено постановлением Бюро Отделения историко-филологических наук Российской академии наук от «12» апреля 2023 г. № 15), предварительная оценка количества закладываемых шурфов проводится из расчета:

- не менее одного шурфа на трассе до 1 км при обследовании земельных участков, отведенных под строительство и обустройство линейных хозяйственных объектов.

Количество шурфов определяется с таким расчетом, чтобы обеспечить выявление всех объектов археологического наследия в границах обследуемых земельных участков. При этом шурфы могут располагаться на обследуемой площади неравномерно. Их количество необходимо увеличивать на всех частях земельных участков, перспективных для обнаружения объектов археологического наследия.

В границах территории линейного объекта был заложен 1 шурф (размер шурфа – 2х2 м).

Краткая научная информация о результатах проведенных археологических полевых работ: в результате проведенных историко-архивных исследований в границах земельного участка по объекту: «Реконструкции трубы магистральной для подключения трехзвездочной гостиницы по адресу: Санкт-Петербург, Брянцева ул., участок 1, (восточнее дома 11, литера А, по ул. Брянцева)» объекты культурного наследия, включенные в Единый Государственный реестр памятников истории культуры Российской Федерации, отсутствуют. В ходе работ объектов культурного (археологического) наследия не выявлено.

Име. № подл. Подп. и дата. Име. № дубл. Име. инв. № Подп. и дата

Ли	Изм.	№ докум.	Подп.	Дата

СОДЕРЖАНИЕ

Нормативно-правовая база	7
Определения и сокращения	9
Введение	12
1. Историческая справка	15
1.1. История освоения исследуемой территории	15
1.2. Анализ картографического материала	21
1.3. Археологические изыскания на территории Санкт-Петербурга	22
1.4. Основные выводы по разделу	23
2. Физико-географическая характеристика района работ	24
3. Методика полевых исследований	26
4. Полевые исследования	29
Заключение	32
Список источников и литературы	33
Список иллюстраций	34
Альбом иллюстраций	37
Приложение А. Копия Открытого листа	62
Приложение В. Копия письма Комитета по государственному использованию и охране памятников истории и культуры	63

Подп. и дата					
Взам. инв. №					
Име. № дубл.					
Подп. и дата					
Име. № подл.					
05/2024-СП-ИИМК РАН-2024-ТО-С					
	Лит	Изм.	№ докум.	Подп.	Дата
	Разраб.		Соловьева Н.Ф.	<i>[Подпись]</i>	16.05
	Пров.		Субботин А.В.	<i>[Подпись]</i>	16.05
	Уте.		Соловьева Н.Ф.	<i>[Подпись]</i>	16.05
Полный научно-технический отчет					
			Лит	Лист	Листов
				6	64
ИИМК РАН					

НОРМАТИВНО-ПРАВОВАЯ БАЗА

Настоящие исследования проводились во исполнение требований ст. 28 Федерального закона № 73-ФЗ от 25 июня 2002 «Об объектах культурного наследия (памятниках истории и культуры) народов Российской Федерации» на основании следующих нормативно-правовых актов:

1. Федеральный Закон РФ "Об объектах культурного наследия (памятниках истории и культуры) народов Российской Федерации" от 25 июня 2002 года № 73-ФЗ;
2. Федеральный Закон РФ "Об охране окружающей природной среды" от 10.01.2002 № 7-ФЗ;
3. Положение о порядке проведения археологических полевых работ и составления научной отчетной документации, по форме утвержденного постановлением бюро Отделения историко-филологических наук Российской академии наук №15 от 12 апреля 2023 г.;
4. Положение о едином государственном реестре объектов культурного наследия (памятников истории и культуры) народов Российской Федерации (утверждено приказом Министерства культуры РФ от 0312.2011 № 954);
5. Положение о государственной историко-культурной экспертизе (утверждено Постановлением Правительства Российской Федерации от 15.07.2009 № 569);
6. Правила выдачи, приостановления и прекращения действия разрешений (Открытых листов) на проведение работ по выявлению и изучению объектов археологического наследия, включая работы, имеющие целью поиск и изъятие археологических предметов (утв. Постановлением Правительства РФ №1893 от 24 октября 2022 г.)
7. Методика определения границ территорий объектов археологического наследия (рекомендована письмом Министерства культуры Российской Федерации от 27.01.2012 № 12-01-39/05-АБ);
8. Закон Санкт-Петербурга о границах зон охраны объектов культурного наследия на территории Санкт-Петербурга и режимах использования земель в

Име. № подл.
Подп. и дата
Име. № дубл.
Взам. инв. №
Подп. и дата
Име. № подл.

Ли	Изм.	№ докум.	Подп.	Дата

границах указанных зон и о внесении изменений в закон Санкт-Петербурга «О генеральном плане Санкт-Петербурга и границах зон охраны объектов культурного наследия на территории Санкт-Петербурга» от 19 января 2009 года N 820-7

Име. № подл.	Подп. и дата	Име. № дубл.	Взам. инв. №	Подп. и дата

05/2024-СП-ИИМК РАН-2024-ТО-Т

Лист

8

ОПРЕДЕЛЕНИЯ И СОКРАЩЕНИЯ

В настоящем научно-техническом отчёте применяются следующие термины с соответствующими определениями:

археологические разведки – проведение на поверхности земли или под водой научных исследований, направленных на поиски объектов археологического наследия или собственно на объектах археологического наследия, без осуществления земляных работ либо с осуществлением локальных земляных работ с общей площадью не более 20 м² на каждом объекте археологического наследия с исследованием культурного слоя путем заложения шурфов или без таковых, в том числе с полным или частичным изъятием археологических предметов в целях выявления объектов археологического наследия, уточнения сведений о них и (или) планирования мероприятий по обеспечению их сохранности;

культурный слой – слой в земле или под водой, содержащий следы существования человека, время возникновения которых превышает сто лет и включающий археологические предметы;

поврежденный культурный слой – культурный слой, нарушенный, перемещенный, переотложенный в результате природных процессов либо антропогенного воздействия последних ста лет;

техногенный грунт (слой) – грунт, измененный, перемещенный или образованный в результате инженерно-хозяйственной деятельности человека последних ста лет;

объект археологического наследия – частично или полностью скрытые в земле или под водой следы существования человека в прошлых эпохах (включая все связанные с такими следами археологические предметы и культурные слои), основным или одним из основных источников информации о которых являются археологические раскопки или находки;

археологические предметы – движимые вещи, основным или одним из основных источников информации о которых независимо от обстоятельств их

Име. № подл.
Подп. и дата
Име. № дубл.
Взам. инв. №
Подп. и дата
Име. № подл.

Ли	Изм.	№ докум.	Подп.	Дата

обнаружения являются археологические раскопки или находки, в том числе предметы, обнаруженные в результате таких раскопок или находок;

археологический шурф – вид локальных земляных работ в рамках археологических разведок, локальное вскрытие грунта, прямоугольное или квадратное в плане, площадь которого может варьироваться от 1 до 20 кв. м;

индивидуальные археологические находки – археологические предметы, извлеченные в результате археологических полевых работ, значимые для определения историко-культурной принадлежности и хронологии объекта археологического наследия, имеющие историко-культурную ценность;

массовые археологические предметы – археологические предметы (в том числе кремневые отщепы, фрагменты керамики, сильно разрушенные и не подлежащие реставрации предметы), антропогенные, антропологические, палеозоологические, палеоботанические и иные объекты, имеющие историко-культурную и научную ценность, обнаруженные и изъятые в результате проведения археологических полевых работ;

полевая опись археологических предметов – перечень изъятых в ходе археологических полевых работ индивидуальных и массовых археологических предметов, имеющих значение для определения историко-культурной принадлежности и хронологии объекта археологического наследия, в том числе антропологические, остеологические, палеоботанические и иные предметы;

камеральная обработка – часть археологических полевых работ, включающая лабораторную обработку и научный анализ коллекций и полевой документации;

разрешение (открытый лист) – документ, выдаваемый федеральным органом охраны объектов культурного наследия на основании заключения Российской академии наук и подтверждающий право на проведение одного из видов археологических полевых работ (археологических разведок, археологических раскопок, археологических наблюдений).

Име. № подл. Подп. и дата. Име. № дубл. Взам. инв. № Подп. и дата. Име. № подл.

Ли	Изм.	№ докум.	Подп.	Дата

Используемые сокращения:

БС – балтийская система высот

ИИМК РАН – Институт истории материальной культуры Российской академии наук.

СПб – Санкт-Петербург

МСК – местная система координат

ФЗ – федеральный закон

ОКН – объект культурного наследия

С, Ю, З, В – север, юг, запад, восток

Име. № подл.	Подп. и дата	Име. № дубл.	Взам. инв. №	Подп. и дата	Ли	Изм.	№ докум.	Подп.	Дата	05/2024-СП-ИИМК РАН-2024-ТО-Т	Лист
											11

ВВЕДЕНИЕ

В апреле 2024 года сотрудниками Центра спасательной археологии ИИМК РАН было произведено историко-культурное научное археологическое обследование (разведки) с целью проведения государственной историко-культурной экспертизы земельного участка по объекту: «Реконструкции трубы магистральной для подключения трехзвездочной гостиницы по адресу: Санкт-Петербург, Брянцева ул., участок 1, (восточнее дома 11, литера А, по ул. Брянцева)».

Работы осуществлялись на основании Договора №05/2024-СП от 28 февраля 2024 года, заключенного между ИИМК РАН и ООО «ВотерПрайсИнвест», а также Открытого Листа № 5822-2023 от 6 декабря 2023 г., выданного Соловьевой Наталье Федоровне на право производства археологических полевых работ (археологических разведок) на земельных участках в Адмиралтейском, Василеостровском, Выборгском, Калининском, Кировском, Колпинском, Красногвардейском, Красносельском, Кронштадтском, Курортном, Московском, Невском, Петроградском, Петродворцовом, Приморском, Пушкинском, Фрунзенском и Центральном районах г. Санкт-Петербурга. Срок действия Открытого листа с 6 декабря 2023 года по 1 ноября 2024 года (Приложение А).

В соответствии с письмом Комитета по государственному контролю, использованию и охране памятников истории и культуры № 01-43-15927/23-0-1 от 04.07.2023 г., земельный участок по объекту: «Реконструкции трубы магистральной для подключения трехзвездочной гостиницы по адресу: Санкт-Петербург, Брянцева ул., участок 1, (восточнее дома 11, литера А, по ул. Брянцева)» расположен в границах:
- вне зон охраны объектов культурного наследия.

Закон Санкт-Петербурга от 19.01.2009 № 820-7 (в редакции, вступившей в силу 16.04.2023) «О границах объединенных зон охраны объектов культурного наследия, расположенных на территории Санкт-Петербурга, режимах

Име. № подл.	Подл. и дата	Име. № дубл.	Взам. инв. №	Подл. и дата					
					Ли	Изм.	№ докум.	Подп.	Дата

использования земель и требованиях к градостроительным регламентам в границах указанных зон».

В пределах границ вышеуказанного земельного участка отсутствуют объекты (выявленные объекты) культурного наследия; объекты культурного наследия, включенные в Единый государственный реестр объектов культурного наследия (памятников истории и культуры) народов Российской Федерации, а также защитная зона объектов культурного наследия.

К границам участка непосредственно не примыкают объекты (выявленные объекты) культурного наследия.

Участок расположен вне границ территории исторического поселения.

Сведениями о наличии или об отсутствии на данном земельном участке объектов археологического наследия или объектов, обладающих признаками объекта археологического наследия, орган охраны объектов культурного наследия не располагает. (Приложение В).

В данной ситуации археологические исследования являются необходимым условием проведения строительных (земляных) работ, согласно требованиям Федерального закона от 25.06.2002 №73-ФЗ «Об объектах культурного наследия (памятниках истории и культуры) народов Российской Федерации».

До начала полевых археологических работ была собрана историко-библиографическая информация, подготовлен комплект исторических карт с нанесенными на них границами участка обследования, иллюстративный материал (рис. 6-11).

Цель проведения работ на участке обследования – определение наличия или отсутствия объектов культурного, в том числе и археологического, наследия, включенных в реестр, выявленных объектов культурного наследия, либо объектов, обладающих признаками объекта культурного наследия, на обследуемом земельном участке.

Задача археологических исследований на участке обследования заключалась в выявлении, фиксации и исследовании остатков археологических (исторических) памятников, культурных слоев, конструкций и сооружений,

1. ИСТОРИЧЕСКАЯ СПРАВКА

1.1. История освоения исследуемой территории.

В период Невской стадии последнего ледникового периода (примерно 12000 л. н.) ледник распадается на «языки» и тающие ледниковые воды заполняют впадины (Финский залив, Ладожское озеро, Онежское озеро) освобождая рельеф. Современная территория Ленинградской области освободилась ото льда приблизительно 10000 л. н. Форма рельефа характеризуется хорошей сохранностью и относительной молодостью ландшафтных покровов. К началу бореального периода (10000-8000 л. н.) растительный покров стал сплошным и довольно разнообразным с преобладанием сосны и березы, а климат – сухим и теплым.

Человеком территория Ленинградской области начала осваиваться около 10 тысяч лет назад, после отступления ледника. В эпоху мезолита сюда стали проникать племена первобытных охотников и рыболовов. Начало активного заселения исследуемой территории относится к эпохе неолита. Это стоянки и местонахождения, расположенные по берегам рек и озер.

Начало неолитической эпохи на Карельском перешейке соответствует началу голоценового климатического оптимума и максимуму Литориновой трансгрессии, что соответствует времени около 7000 л. н. Возникновение неглубоких заливов и проток между Ладожским озером и морем, а также потепление климата, создали благоприятные для жизни человека условия. К этому периоду относится ранне-неолитическая стоянка Хепоярви (6380-7230 л. н) на берегу озера Хепоярви. К позднему неолиту относятся стоянки Токсово и Курголово 1, местонахождения Кавгалово и Васкелово 1, местонахождения Лемболовские 1-5. Для этого времени характерно наличие гребенчато-ямочной керамики и каменных орудий из сланца и кремня. На территории Карельского перешейка известно небольшое количество памятников эпохи раннего металла (во Всеволожском районе такие памятники пока не обнаружены), что объясняется серьезной перестройкой природной обстановки, в связи с образованием реки Невы и понижением уровня ладожских вод.

С середины 1-го тысячелетия н. э., возрастает роль отдельных областей в регионе Балтийского моря. В это время на Карельском перешейке и в Северо-Западном Приладожье проживало местное население с чертами присущими каменному веку и пришлое население охотников, которые принесли с собой традиции изготовления железного оружия.

В VII-VIII вв. происходит становление центров постоянного населения. Формируется местный рынок, обслуживающий транснациональную торговлю по Волжскому пути. В западно-финскую по облику культуру здесь, в Приладожской Карелии, добавляются общепалтийские элементы, такие как браслеты, фибулы, определенные типы мечей, топоров и копий. На исследуемой территории в это время формируется культурная общность корела. Существуют различные версии происхождения корел. Некоторые исследователи, такие как К. А. Нордман, А. С. Жербин, И. П. Шаскольский полагали, что самобытная карельская культура существовала уже в I тыс. н.э. В. И. Равдоникас считал, что предки карел пришли с восточного Приладожья. Д. В. Бубрих называл в числе предков карел племя весь. Х. Киркинен видит в карелах результат взаимодействия чудских и вепсских племён (Кочкуркина, 2004).

К концу XIII в. все прибалтийско-финские племена попадают в зависимость от своих могущественных соседей: суоми и хяме – от шведов; карелы, водь, ижора, вепсы и чудь – от новгородцев.

До XVIII в., территория современного Калининского района, входила в Ореховский уезд, Корельской половины Водской пятины, и делилась на Ивановской Куиваской, Воздвиженской, Корбоселской, и Ильинской Телкужской погосты. На протяжении многих веков Карельский перешеек подвергался шведской экспансии. В конце XV в. произошла массовая замена новгородского населения московским, в XVI в. частые военные действия между Московским государством и Швецией, голодные годы, моровые поветрия, хозяйственный кризис, проявившийся в Водской пятине с 1569-1571 гг., привели к запустениям и бегству населения пятины. С 1580-х гг. после завоевания этих территорий Швецией

прошла волна нового массового исхода русского православного населения и замены его шведским и финским.

Новая война против Швеции, начатая российским царем Петром 19 августа 1700 г., стала не только борьбой России за выход к Балтийскому морю, но и борьбой за место Великой державы в Северной Европе. Первые удары небольших соединений петровских войск испытали жители Карельского перешейка осенью 1701 г. Шведский город Нотебург пал в октябре 1702 г., а в мае 1703 г. русскими войсками был взят ещё один шведский город – Ниеншанц. В 1721 г. Северная война закончилась Ништадтским миром. Новая граница России на Карельском перешейке была установлена северо-западнее Выборга.

Мурино – город в Ленинградской области России. Административный центр Муринского городского поселения Всеволожского муниципального района. Вероятнее всего топоним «Мурино» – это русифицированное шведское название, впервые оно упоминается в трудах картографа Кириллова И.К. 1727 г. Можно предположить, что шведское поселение существовало на данном месте в XVII в., подтверждением может служить архивное дело 1838 г. о том, что крестьянином Ефимом Петровым в Мурино был найден клад монет XVI-XVII в., которые были освидетельствованы профессором истории Н.Г. Устряловым. Из 178 монет 33 относились к первым годам царствования Ивана Грозного, когда он был великим князем, 24 – когда он получил царский титул, 32 – царствования Федора Иоанновича, 34 – времен Бориса Годунова, 20 – к эпохе Лжедмитрия, 24 – ко времени В. И. Шуйского. Возможно, клад был зарыт после заключения Столбовского мирного договора.

До начала Северной войны на землях Мурино происходит отток русского населения и массовое переселение финского и шведского народа. После основания города Санкт-Петербург в 1703 г., Петр I дарует земли Мурино барону П.П. Шафирову в 1712 г. «...деревню Мурино с отхожими пустошами, со шведским кабачком на реке на Охте, пашни и перелогу, леса порослого, лесу пашенного, да два озерца». В 1717 г. часть муринских земель в 702 дес. 1050 саж. Отходит по решению губернской канцелярии генерал-фельдмаршалу Роману

Брюсу. В 1723 г. Мурино было пожаловано генерал-майору И.И. Дмитриеву-Мамонову «...оную Шафирова дачу на реке Охте с пашенного с леса и санными покосами, и со всеми угодьями, и 3 дворовыми людьми, которые ныне живут на той даче, и с остаточными прошлого году заготовленными дровами и сенами отдать ему, генерал-майору и лейб-гвардии майору во владение, 1325 десятин, два озера и хорошего помещичьего строения три избы и конюшнями».

По указу от 1748 г. часть Мурина, находившаяся во владении Романа Брюса, была записан на имя императрицы Елизаветы Федоровны и от нее отрезана значительная часть земли в 153 дес. 1768 саж. В пользу барона В.П. Пospелова. В 1794 г. дочь барона И.И. Дмитриева-Мамонова продала свою часть муринских земель действительному камергеру Р.Л. Воронцову, т.е. в его владения отошли 1325 дес. Согласно купчей крепости от 6 июня 1749 г. Воронцов приобрёл деревню Муром «в Шлиссельбургском уезде, по реке Охте, деревни Муром означенными 1325 дес., да два озера, 34 человека, из них мужчин – 22, с привезенными и прежде бывшими людьми и крестьянами, с женами их с детьми и с внучатами, с пришлыми и беглыми из той деревни людьми, и что по нынешней ревизии показано и ныне налицо всех без остатку, с пашнею, с лесом и с санными покосами, и с отхожими пустошами, и со всеми угодьями и принадлежностями». Воронцов приобрел все вышеуказанное за 1000 рублей. Приобретя мызу Мурино Воронцов начинает превращать ее в доходное предприятие. Первым делом, он обращается в Сенат с просьбой позволить ему устроить фабрику по производству различных сортов водки. Был получен Указ Сената о разрешении устроить в Мурине «на Выборгской стороне, на собственной даче водочный завод для выделки Гданьской дубельтовой и вейновой водочки из сахарного сиропа, остающегося без употребления на сахарных заводах».

Путешественник И. Г. Георги так описывает Муринское имение: «В Мурине, российской деревне, находящейся на правом берегу реки Охты в 2 верстах от Охтинских пороховых заводов, есть знатные господские жилые строения, прекраснейший сад с валами и пр., наипрекраснейшая церковь, также завод для двоения водки. На берегу реки Охты есть в нарочно открытом греческом

храме сильно бьющий ключ, коего вода по чистоте бристольской воде совершенно сходствует».

Стремясь расширить свои владения Воронцов скупает окрестные земли, возникают деревни Ручьи и Новая. Согласно карте 1769 г. земли Мурина граничили с землями Белосельских, Ржевского, Шувалова, конной гвардии корнета, Охтинских пороховых заводов, Охтенской слободы, Губернской и Комендантской канцелярии и с Государевой порожней землей.

А.Р. Воронцов продолжил дело отца и покупал все новые земли присоединяя их Мурино. Так появились новые деревни: Горожанка, Лаврики, Сторожня, Рыбачья. К 1791 г. у Воронцовых было уже 6 деревень. Покупали и переселяли крестьян из разных мест: из Костромского наместничества, из Владимирского, из Ярославского и т. д.

В 1795 г. началась подготовка к продаже муринских земель, однако младший брат Александра Романовича избежал продажи родового имения. В начале XIX в. Мурино стало приходит в упадок, Воронцовы больше не жили в имении.

Постепенно земли Мурино становятся местом летнего отдыха для людей со среднем достатком. Этому способствовало близкое расстояние от города, чистая вода в Охте, возможность охоты и рыбалки.

В XIX веке Мурино становится местом летнего отдыха. В 1804 году английский купец Томас Сиверс строит в Мурине дом, и вскоре здесь образуется целый Английский проспект (современные улицы Английская, Боровая, шоссе в Лаврики, Родниковый переулок), обустраивается поле для гольфа (в районе современной Боровой улицы), строятся дачи, школа и общежитие для детей из соседних сёл. На фоне активного строительства вырубаются леса вокруг посёлка, гибнут сады и пруды.

В 1834 году граф М. С. Воронцов, заботясь о сохранении фамильных имений, учредил в своих имениях майорат, в состав которого кроме Мурино вошли также деревни Ручьи, Новая, Рыбачья, Гражданка (Горожанка), Сторожки и Лаврики. Как отмечала Н. Я. Серебрякова, «благодаря майорату, учрежденному

М. С. Воронцовым, имение Мурино вместе с окрестными деревнями вплоть до 1917 г. принадлежало только Воронцовым и Воронцовым-Дашковым». С 1820-х годов в Мурине стояла рота лейб-гвардии Финляндского полка, а с 1834 г. – загородный батальон лейб-гвардии литовского полка.

В 1861 г. в России были учреждены волости – самая мелкая административно-территориальная единица, объединяющая несколько сел и деревень. Муринское имение было причислено к Полостровской волости. Однако, муринские крестьяне не желали быть присоединенными к сторонним деревням и обратились к С.М. Воронцову с просьбой о создании собственной Муринской волости. Спустя 5 лет, усилиями Семена Михайловича была образована Муринская волость.

Как уже упоминалось, деревню ручьи основал на землях своего муринского имения Роман Илларионович Воронцов, переселив сюда крепостных крестьян из других принадлежавших ему имений. Название деревни объяснялось тем, что вблизи нее протекало несколько ручьев, впадавших в Большую Охту. На военно-топографической карте Петербургской губернии 1863 года эти ручьи обозначались под именами Муринского, Горелого, Избушечного, Брагичева и Горелого.

Как сообщалось в одном из путеводителей по Петербургу конца XIX века, в Ручьях в то время насчитывалось 76 домов и 426 жителей. По преимуществу Ручьи – русское поселение. Однако есть данные о том, что с 1865 года в Ручьях селились немецкие колонисты. Как бы то ни было, по воспоминаниям старожилов Ручьев, в 1930-х годах немецких колонистов в Ручьях почти не было.

Большая часть Ручьев, примерно две трети домов, находилась со стороны Гражданки – до Муринского ручья. Прочая треть деревни Ручьи располагалась после Ручья. По обеим сторонам дороги стояли обычные крестьянские дома с садами и огородами.

Во время коллективизации деревни Ручьи и Рыбацкая вошли в колхоз под названием «Ленинская крепость». Колхоз в Мурино носил название «Красный

Маяк», в Новом и Старом Девяткино – «Новая Уртая» («Новый урожай», а в Больших и Малых Лавриках – «Искра»).

В 1930-х годах название «Ручьи» расширило смысловые границы: так стал именоваться совхоз, созданный в районе железнодорожной станции «Пискаревка».

В 1931 году совхоз «Ручьи» еще раз увеличился за счет присоединения к нему отделения совхоза имени Выборгского совета «Пискаревка», а спустя некоторое время в совхоз вошли земли деревень Ручьи и Гражданка.

Что же касается деревни Ручьи, давшей в 1930-х годах название совхозу, то в ней сельская жизнь продолжалась до середины 1960-х годов, когда здесь, одновременно с Гражданкой, начался снос старой застройки и развернулось строительство. Прежние жители Ручьев получали городские квартиры неподалеку-главным образом в домах на улице Карпинского и проспекте Науки (Глезеров, 2013, стр. 372).

1.2. Анализ картографического материала.

Первые картографические данные о заселении территории Приневья отражаются в шведских картах XVII – начала XVIII вв. На плане Бергенгейма 1676 г. исследуемый участок находится в отдалении от существовавших тогда поселений. Поселения того времени приурочены, преимущественно, к рекам и сосредоточены в дельте Невы. На реке Охте можно отметить два поселения Sarpnroila и Murgila (рис. 6).

На «Карте Санкт-Петербургской губернии 1770 года Якоба Шмидта», вблизи участка обследования и непосредственно на самом участке обследования не отмечено каких-либо поселений. По сравнению с предыдущим планом поселения развиваются преимущественно в дельте Невы и вдоль Выборгского тракта. Западнее отмечены поселения Парголово и Коломяги. Восточнее поселение Мурино (рис. 7).

На «Карта окружности С. Петербурга авторства Вильбрехта 1810» в неподалеку от района исследования появляется деревня Ручьи, проходит рядом

муринская дорога. Уже отмечено поселение Ручьи. По берегам Охты сосредоточены деревни Новая, Лаврица, Городня, Рыбачья (рис. 8).

На карте «Местоположение участка обследования на «Карта Шуберта Санкт-Петербургской губернии – трёхверстовка 1855», участок находится между деревнями Ручьи и Мурино. Непосредственно на самом участке не отмечено каких-либо строений (рис. 9).

Согласно карте «Военно-топографическая карта С.-Петербургской губернии 1890 г.» ситуация схожа с предыдущим планом. Участок исследования находился на не застроенной территории (рис. 10).

На карте «Центр Санкт-Петербургской губернии. Карта района маневров. 2-х верстовка. 1913.», можно видеть большую освоенность данного региона с южной и западной стороны, от участка исследования. Но сам участок остается не освоенным (рис. 11).

1.3. Археологические изыскания на территории Санкт-Петербурга.

Значимость культурного слоя исторических городов Северо-запада начинают понимать в начале XX в. Н.К. Рерих отмечал это в отношении Великого Новгорода. Во второй половине XX века, после масштабных археологических раскопок начинают приниматься местные законы об охране археологического культурного слоя. Интерес археологов к культурному слою города Санкт-Петербурга появился не так давно. Работы, связанные с археологическими изысканиями в городе, были направлены на реставрацию памятников архитектуры. В числе первых археологов, обратившихся к археологическому изучению Петербурга в 1960–1980-х годах, следует назвать А.Д. Грача, Г.С. Лебедева, В.А. Коренцвита.

В 1990-х годах происходят перемены, археологические раскопки в городе и его окрестностях, становятся регулярными. Работы ведутся по программе «Археология Санкт-Петербурга», которая предусматривает изучение, сохранение и использование археологических объектов и культурного слоя на территории города.

Важным результатом археологических исследований последних лет является планомерное вхождение археологии Санкт-Петербурга в научный обиход. Она стала достоянием городской культуры. В 90-е годы Санкт-Петербургской археологической экспедицией инициируется программа изучения, сохранения и использования объектов археологического наследия Санкт-Петербурга. Вследствие чего, на основе разведочных раскопок и систематического наблюдения за земляными и строительными работами, в городе собрана и систематизирована значительная по объему информация о мощности и состоянии культурных напластований в центральных и окраинных районах города. Продолжает формироваться информационная база об археологических объектах и культурном слое на территории Санкт-Петербурга.

1.4. Основные выводы по разделу

- В ходе архивно-библиографических исследований установлено, что непосредственно на территории исследуемого участка объекты археологического наследия ранее не фиксировались;
- Исследуемый участок расположен между бывшими деревнями Мурино и Ручьи;
- Застройка на территории исследуемого участка появляется только в середине XX в., до этого момента исследуемая территория была не освоена.
- Исходя из вышесказанного, участок обследования является малоперспективным с точки зрения обнаружения объектов археологического культурного наследия.

Име. № подл.	Подп. и дата	Име. № дубл.	Взам. инв. №	Подп. и дата

Ли	Изм.	№ докум.	Подп.	Дата

05/2024-СП-ИИМК РАН-2024-ТО-Т

Лист

23

2. ФИЗИКО-ГЕОГРАФИЧЕСКАЯ ХАРАКТЕРИСТИКА РАЙОНА РАБОТ

Большое влияние на формирование рельефа Санкт-Петербурга и его окрестностей оказали геологические процессы, происходившие в четвертичный период, когда на начальной стадии ледниковые эпохи чередовались с межледниковыми. Двигавшиеся ледники вспахивали поверхность, углубляя встречавшиеся на их пути понижения рельефа и создавая новые, которые во времена таяния ледников заполнялись водой, образуя узкие приледниковые озёра, в которых накапливались песчано-глинистые отложения. Четвертичные породы покрывают ныне большую часть территории рассматриваемого региона (Коробко, 2015, С. 19). С окончанием поздневалдайского оледенения, территория Санкт-Петербурга и Ленинградской области была освобождена от ледника. Начало этого процесса датируется 14 тыс. лет назад (Коробко, 2015, С. 21).

Территория г. Санкт-Петербурга в его административных границах занимает 5 различных физико-географических районов южной подзоны тайги Восточной Европы (Исаченко, Резников, 2014, С. 232). Участок обследования расположен на востоке Предглинтовой низменности, недалеко от того места, где она переходит в Приневскую низменность, на которой расположена основная часть города. Под Предглинтовой низменностью понимается территория широтно простирающаяся к северу от подножья глинта до побережья Финского залива, и на востоке переходящая в Приневскую низменность. Предглинтовая и Приневская низины представляют собой, в основном, заболоченную, плоско-волнистую террасированную равнину, относительные превышения которой обычно не более 5 м. В низинах, однако, встречаются участки холмистого и грядового рельефа, на 10-20 м, возвышающиеся над окружающей местностью. Предглинтовая низменность в пределах города Санкт-Петербурга располагается на стыке двух крупных региональных структур: Балтийского кристаллического щита и северо-западной части Русской плиты. Низменность представляет собой комплекс аккумулятивных террасовых поверхностей (с малыми абсолютными высотами от 0 до 27 м над уровнем моря), наклоненных в сторону Финского залива и

Ладожского озера. В системе террас можно выделить следующие уровни: 0-9 м; 9-16 м; 16 -23 м; 23-27 м. Переходы между террасами обычно выражен в виде четких уступов, высотой от 1-2 м до 5-6 м или в виде пологих склонов. (Коробко, 2015, С. 13, 17).

Первоначальный облик Предглинтовой и Приневской низменностей частично изменён антропогенным воздействием, в частности плотной городской застройкой, сельскохозяйственной деятельностью и транспортными коммуникациями.

Име. № подл.	Подл. и дата	Име. № дубл.	Взам. инв. №	Подп. и дата		05/2024-СП-ИИМК РАН-2024-ТО-Т	Лист 25
Ли	Изм.	№ докум.	Подп.	Дата			

3. МЕТОДИКА ПОЛЕВЫХ ИССЛЕДОВАНИЙ

В рамках работ по проведению научного обследования (археологическая разведка) земельного участка по объекту: «Реконструкции трубы магистральной для подключения трехзвездочной гостиницы по адресу: Санкт-Петербург, Брянцева ул., участок 1, (восточнее дома 11, литера А, по ул. Брянцева)» проводилось визуальное обследование объекта и закладка археологического шурфа.

Полевые археологические исследования проводились в соответствии с методическими указаниями и требованиями «Положения о порядке проведения археологических полевых работ и составления научной отчетной документации», утвержденного постановлением Бюро Отделения историко-филологических наук Российской академии наук №15 от 12 апреля 2023 г.

Основная задача проведения археологических исследований на площади планируемого строительства и окружающей территории заключалась в выявлении и фиксации археологических (исторических) памятников, культурных слоев, конструкций и сооружений, сборе и исследовании археологического материала.

Полевые работы включали в себя:

- визуальный осмотр указанной в договоре территории, поиск подъемного материала;
- описание исследуемой территории и ее фотофиксация;
- разбивку археологических шурфов;
- привязка археологических шурфов к ситуационному плану исследуемой территории;
- выборку культурных напластований из шурфов по слоям;
- выявление и изучение археологического материала по слоям;
- фотофиксацию процесса работ;
- фотофиксацию стенок и планиграфии шурфов;
- описание ландшафтной характеристики обнаруженных объектов и фиксация их современного состояния;

05/2024-СП-ИИМК РАН-2024-ТО-Т

Лист

26

Име. № подл.	Подп. и дата	Име. № дубл.	Взам. инв. №	Подп. и дата

Ли	Изм.	№ докум.	Подп.	Дата

- ведение полевой документации;
- рекультивацию шурфов.

Применялся стандартный набор методов, используемых при археологических разведках: предварительные архивно-библиографические изыскания, визуальный осмотр местности, осмотр обнажений культурного слоя, поиск подъемного материала, шурфовка. Натурные полевые исследования проводились в виде осуществления пеших маршрутов на территории земельного участка. В качестве осевой линии использовались границы проектируемого объекта, предоставленные заказчиком. Все участки детально фиксировались (фото, описание, привязка к карте). При прохождении маршрутов с целью обнаружения выходов культурного слоя и артефактов осматривались встречающиеся обнажения грунта естественного и антропогенного происхождения. На перспективном для обнаружения памятников археологии участке производилась закладка шурфа, ориентированного по сторонам света, направленного на поиск культурного слоя и древних артефактов. Место расположения шурфа было обусловлено геоморфологическим состоянием местности и степенью освоенности обследуемой территории, и определялось с таким расчетом, чтобы обеспечить полное выявление и определение границ всех объектов археологического наследия, попадающих в пределы обследуемых земельных участков, с учетом существующих методических рекомендаций 1 шурф на 1 км (при линейных обследованиях). Всего в границах обследования для выявления объектов археологического наследия был заложен 1 разведывательный шурф размером 2х2 метра, общей площадью 4 м². Разборка грунта в процессе шурфовки производилась вручную по стратиграфическим слоям с разнородными культурными прослойками и соответствующим им общим планиграфическим горизонтам фиксации. Для выявления структуры плотных поверхностей и удаления грунта в стесненных условиях при расчистке использовались щетки, кисти и совки. Шурф включал всю толщу напластований, осуществлялась контрольная прокопка верхней части археологически стерильного слоя,

подстилающего почвенный горизонт (материка). Шурф документировался, в том числе фотографически, и фиксировался дневниковыми записями.

Координаты, определенные в зависимости от внешних условий приема с точностью 2-5 см, даются в местной системе координат МСК-1964 СПб ГОСТ 51794-2008 в метрах.

Для картирования рекогносцировочного шурфа, выявленных объектов и общевидовых фотографий ландшафтной ситуации использованы имеющиеся в распоряжении экспедиции растровые карты масштаба 1:50000 и 1:100000 в формате JPG, а также топографический план масштаба 1:500 в формате DWG, предоставленный заказчиком. Привязка шурфа к системе мировых координат произведена с помощью портативных приборов глобального позиционирования Garmin MONTANA.

Основные этапы работ фиксировались с помощью цифровых фотоаппаратов с разрешением не менее 5 Мрх. Для указания масштаба и ориентации по сторонам света при фотографировании использовался набор телескопических реек длиной 4 м с сантиметровыми делениями, двухцветная стрелка «север». Все высотные отметки на планах и разрезах представлены в Балтийской системе высот (далее БС). После окончания разведочных работ шурф рекультивировался, что подтверждается фотографически.

Име. № подл.	Подп. и дата					
	Взам. инв. №					
	Име. № дубл.					
	Подп. и дата					
	Име. № подл.					
Ли	Изм.	№ докум.	Подп.	Дата	05/2024-СП-ИИМК РАН-2024-ТО-Т	Лист 28

4. ПОЛЕВЫЕ ИССЛЕДОВАНИЯ

Объектом государственной историко-культурной экспертизы стал земельный участок по объекту: «Реконструкция трубы магистральной для подключения трехзвездочной гостиницы по адресу: Санкт-Петербург, Брянцева ул., участок 1, (восточнее дома 11, литера А, по ул. Брянцева). (Рис. 1-3). Протяженность трассы обследования – 671 м. (рис. 3).

Рельеф территории обследования техногенный, без значительных перепадов высот. Высотные отметки варьируются от 23.90 м. БС до 24.43м. БС. Согласно плану, представленному заказчиком, участок исследований плотно насыщен инженерными сетями.

На первом этапе полевых исследований был проведен визуальный осмотр территории, осуществлена фотофиксация современного состояния местности (рис. 12-24).

Трасса обследования представляет собой четную сторону по улице Брянцева. Ограничена с юга улицей Учительской (рис. 12) и с севера проспектом Просвещения (рис. 24).

Начинается трасса обследования на пересечении с улицей Учительской от дома по адресу 14 к. 1 (рис. 12). Далее следует между домом 2 к. 1 по ул. Брянцева и проезжей частью (рис. 13, 14). После пересечения с въездом на придомовую территорию, проходит мимо дома по адресу: Брянцева ул. 6 (рис. 15). Далее проходит параллельно домам с адресами – Брянцева улица № 12,16,18 (рис. 15-21). Трасса заканчивается, не доходя до проезжей части Проспекта Просвещения (рис. 23, 24).

Дневная поверхность исследуемой трассы представлена асфальтовым покрытием, и частично газонным, на котором имеются зеленые насаждения (деревья и кустарники) (рис. 16,19).

Территория обследования плотно насыщена коммуникациями. По территории обследования проходят линии водопроводных, кабельных, телефонных и прочих сетей. В данном случае не представилось возможным найти полностью свободный участок, не попадающий в границы перекопов

современных траншей для коммуникаций. В виду изложенных обстоятельств было решено заложить шурф, частично попадая на перекоп траншей водопровода (рис. 5).

Шурф 1 (Рис. 25-39).

Шурф был заложен на участке свободном от зеленых насаждений (рис. 25). В северной части участка. Площадка производства работ на данном участке представлена газонным покрытием (Рис. 26). Местонахождение, конфигурация шурфа на участке исследования была обусловлена схемой расположения инженерных сетей и коммуникаций, проходящих по участку обследования. Так как на участке имеется плотная насыщенность инженерными сетями, был выбран наиболее подходящий для работ участок. В силу ограниченности свободной площади, шурф частично попадал на траншею водопровода.

Ориентировка шурфа по сторонам света.

Поверхность шурфа отчитывалась от 24.44 м. БС. Зафиксированы разрезы стенок шурфа и прослежена стратиграфия напластований (рис. 30-38).

Общая глубина шурфа 1,0 м.

Описание дается по северной стенке (рис. 31):

1. Дерн – 7 см
2. Черная супесь – 20 см
3. Гравийная подсыпка – 20 см.
4. Светло-коричневая супесь – 20 см.
5. Светло-серая супесь – 30 см.
6. Материк – светло-желтая супесь. В восточной части шурфа был зафиксирован контур траншеи водопровода. В данном случае разборка заполнения траншеи представляется нецелесообразным.

В северо-восточном углу была зафиксирована яма, заполнение – мешанная светло-серая супесь.

Разобрана на глубину – 45 см.

Яма (рис. 27-29) – впущена с уровня материка. Разобрана с уровня 23.34 БС. Вытянута по линии север-юг – 0,8 м. Заполнение мешанная светло-серая супесь. Глубина составила 0,45 м. (23,34 - 22.89 м. БС).

После окончания работ шурф был рекультивирован (Рис. 39).

Координаты шурфа 1:

№ точки	МСК-1964 Санкт-Петербург		WGS 84	
	N	E	N	E
1	105637.96	118640.58	60.037574626	30.404978293
2	105636.11	118639.87	60.037558060	30.404965352
3	105635.54	118641.75	60.037552841	30.404999019
4	105637.39	118642.45	60.037569407	30.405011780

Име. № подл.	Подп. и дата	Име. № дубл.	Взам. инв. №	Подп. и дата	Име. № подл.	Подп. и дата	Име. № докум.	Подп.	Дата	05/2024-СП-ИИМК РАН-2024-ТО-Т	Лист
											31

ЗАКЛЮЧЕНИЕ

В ходе выполнения научно-исследовательских археологических работ в виде историко-культурного научного археологического обследования (разведки) с целью проведения государственной историко-культурной экспертизы земельного участка по объекту: «Реконструкции трубы магистральной для подключения трехзвездочной гостиницы по адресу: Санкт-Петербург, Брянцева ул., участок 1, (восточнее дома 11, литера А, по ул. Брянцева)» была обследована трасса протяженностью 671 м, заложен 1 разведочный шурф размером 2х2 метра, общей площадью 4 м².

Напластования в шурфе относятся к различным этапам благоустройства данной территории в ходе хозяйственного освоения во второй половине XX века.

Архитектурные конструкции и иные объекты, обладающие признаками археологического объекта культурного наследия, не обнаружены. Культурный слой отсутствует.

Таким образом, на территории земельного участка по объекту: «Реконструкции трубы магистральной для подключения трехзвездочной гостиницы по адресу: Санкт-Петербург, Брянцева ул., участок 1, (восточнее дома 11, литера А, по ул. Брянцева)» объекты культурного наследия, включенные в Единый Государственный реестр памятников истории культуры Российской Федерации, отсутствуют. Объектов культурного (археологического) наследия не выявлено. Объекты, обладающие признаками объекта культурного наследия, отсутствуют.


 _____ к.и.н. Н.Ф. Соловьева

Име. № подл.	Подп. и дата	Име. № дубл.	Взам. инв. №	Подп. и дата
--------------	--------------	--------------	--------------	--------------

Ли	Изм.	№ докум.	Подп.	Дата

05/2024-СП-ИИМК РАН-2024-ТО-Т

Лист

32

СПИСОК ИСТОЧНИКОВ И ЛИТЕРАТУРЫ

1. Александрова Е.Л. Санкт-Петербургская губерния. Исторический очерк. СПб. 2011.
2. Глезеров С. Е. Северные Окраины Петербурга. Лесной, Гражданка, Ручьи, Удельная...Изд-во «Центрполиграф». М., 2013.
3. Исаченко Г.А., Резников А.И. Ландшафты Санкт-Петербурга: эволюция, динамика, разнообразие. «Биосфера». 2014. Т. 6. № 3. С. 231-249.
4. Качкуркина С.И. Народы Карелии: история и культура. Петрозаводск. 2004.
5. Коробко А.А. Инженерно-геологический анализ и оценка условий строительства и эксплуатации сооружений различного назначения в пределах предглинтовой низменности (Санкт-Петербургский регион). Диссертация на соискание ученой степени кандидата геолого-минералогических наук. Санкт-Петербург. 2015 г.
6. Памятники истории и культуры Санкт-Петербурга. Краеведческие записки. Выпуск 9. СПб. 2004.
7. Переписная оброчная книга вотской пятины, 1500 года. Первая половина// Новгородские писцовые книги, изданные археографической комиссией. СПб. 1868.
8. Серебрякова Н.Я. Мурино: хроника трех столетий. СПб. 2012.
9. Шаскольский И.П. Проблемы этногенеза прибалтийско-финских племен Юго-восточной Прибалтики// Финно-угры и славяне/ Л. 1979.
10. Шерих Д. Ю. Невская застава. Берег левый, берег правый. — М. 2007.

Интернет-ресурсы:

<https://www.google.com/maps>

<http://www.etomesto.ru>

Име. № подл. Подл. и дата. Име. № дубл. Взам. инв. № Подл. и дата

Ли	Изм.	№ докум.	Подп.	Дата

СПИСОК ИЛЛЮСТРАЦИЙ

Рис. 1. Санкт-Петербург, Калининский район. Место проведения работ на карте г. Санкт-Петербурга и Ленинградской области (OSM Standart).

Рис. 2. Санкт-Петербург, Калининский район. Место проведения работ на карте г. Санкт-Петербурга и Ленинградской области (OSM Standart).

Рис. 3. Санкт-Петербург, Калининский район. Место проведения работ на спутниковом снимке (Google Hybrid).

Рис. 4. Санкт-Петербург, Калининский район. Место заложения шурфа на топографическом плане.

Рис. 5. Санкт-Петербург, Калининский район. Местоположение точек съемки общих видов участка обследования.

Рис. 6. Местоположение участка обследования на «Карте бывших губерний Иван-Города, Яма, Капорья и Нэтеборга авторства Бергенгейма», 1676 г.

Рис. 7. Местоположение участка обследования на «Карте Санкт-Петербургской губернии 1770 года Якоба Шмидта».

Рис. 8. «Карта окружности С. Петербурга авторства Вильбрехта 1810».

Рис. 9. Местоположение участка обследования на «Карта Шуберта Санкт-Петербургской губернии – трёхверстовка 1855».

Рис. 10. «Военно-топографическая карта С.-Петербургской губернии 1890 г».

Рис. 11. Центр Санкт-Петербургской губернии. Карта района маневров. 2-х верстовка. 1913.

Рис. 12. Санкт-Петербург, Калининский район. Брянцева ул. Точка съемки 1. Вид на С.

Рис. 13. Санкт-Петербург, Калининский район. Брянцева ул. Точка съемки 2. Вид на С.

Рис. 14. Санкт-Петербург, Калининский район. Брянцева ул. Точка съемки 3. Вид на С.

Рис. 15. Санкт-Петербург, Калининский район. Брянцева ул. Точка съемки 4. Вид на С.

- Рис. 16. Санкт-Петербург, Калининский район. Брянцева ул. Точка съёмки 5. Вид на С.
- Рис. 17. Санкт-Петербург, Калининский район. Брянцева ул. Точка съёмки 6. Вид на С.
- Рис. 18. Санкт-Петербург, Калининский район. Брянцева ул. Точка съёмки 7. Вид на С.
- Рис. 19. Санкт-Петербург, Калининский район. Брянцева ул. Точка съёмки 8. Вид на С.
- Рис. 20. Санкт-Петербург, Калининский район. Брянцева ул. Точка съёмки 9. Вид на С.
- Рис. 21. Санкт-Петербург, Калининский район. Брянцева ул. Точка съёмки 10. Вид на С.
- Рис. 22. Санкт-Петербург, Калининский район. Брянцева ул. Точка съёмки 11. Вид на С.
- Рис. 23. Санкт-Петербург, Калининский район. Брянцева ул. Точка съёмки 12. Вид на С.
- Рис. 24. Санкт-Петербург, Калининский район. Брянцева ул. Точка съёмки 13. Вид на Ю.
- Рис. 25. Санкт-Петербург, Калининский район. Брянцева ул. Месторасположение Шурфа 1. До начала работ. Вид на С.
- Рис. 26. Санкт-Петербург, Калининский район. Брянцева ул. Дневная поверхность Шурфа 1. До начала работ. Вид на С.
- Рис. 27. Санкт-Петербург, Калининский район. Брянцева ул. Фиксация по уровню выявления контура ямы.
- Рис. 28. Санкт-Петербург, Калининский район. Брянцева ул. Яма. Разрез.
- Рис. 29. Санкт-Петербург, Калининский район. Брянцева ул. Яма. Планиграфия.
- Рис. 30. Санкт-Петербург, Калининский район. Брянцева ул. Общий вид Шурфа 1. Вид на С.
- Рис. 31. Санкт-Петербург, Калининский район. Брянцева ул. Шурф 1. Северная стенка.

Рис. 32 Санкт-Петербург, Калининский район. Брянцева ул. Общий вид Шурфа 1. Вид на В.

Рис. 33. Санкт-Петербург, Калининский район. Брянцева ул. Шурф 1. Восточная стенка.

Рис. 34. Санкт-Петербург, Калининский район. Брянцева ул. Общий вид Шурфа 1. Вид на Ю.

Рис. 35. Санкт-Петербург, Калининский район. Брянцева ул. Шурф 1. Южная стенка.

Рис. 36. Санкт-Петербург, Калининский район. Брянцева ул. Общий вид Шурфа 1. Вид на З.

Рис. 37. Санкт-Петербург, Калининский район. Брянцева ул. Шурф 1. Западная стенка.

Рис. 38. Санкт-Петербург, Калининский район. Брянцева ул. Шурф 1. Планиграфия.

Рис. 39. Санкт-Петербург, Калининский район. Брянцева ул. Шурф 1. После рекультивации. Вид на С.

Рис. 40. Санкт-Петербург, Калининский район. Брянцева ул. Шурф 1. Планиграфия.

Рис. 41. Санкт-Петербург, Калининский район. Брянцева ул. Шурф 1. Стратиграфия.

Рис. 42. Санкт-Петербург, Калининский район. Брянцева ул. Шурф 1. Условные обозначения.

Име. № подл.	Подп. и дата	Име. № дубл.	Взам. инв. №	Подп. и дата	Име. № подл.	Ли	Изм.	№ докум.	Подп.	Дата	05/2024-СП-ИИМК РАН-2024-ТО-Т	Лист
												36

АЛЬБОМ ИЛЛЮСТРАЦИЙ

Име. № подл.	Подл. и дата	Име. № дубл.	Взам. инв. №	Подп. и дата	05/2024-СП-ИИМК РАН-2024-ТО-Г					Лист
Ли	Изм.	№ докум.	Подп.	Дата						37

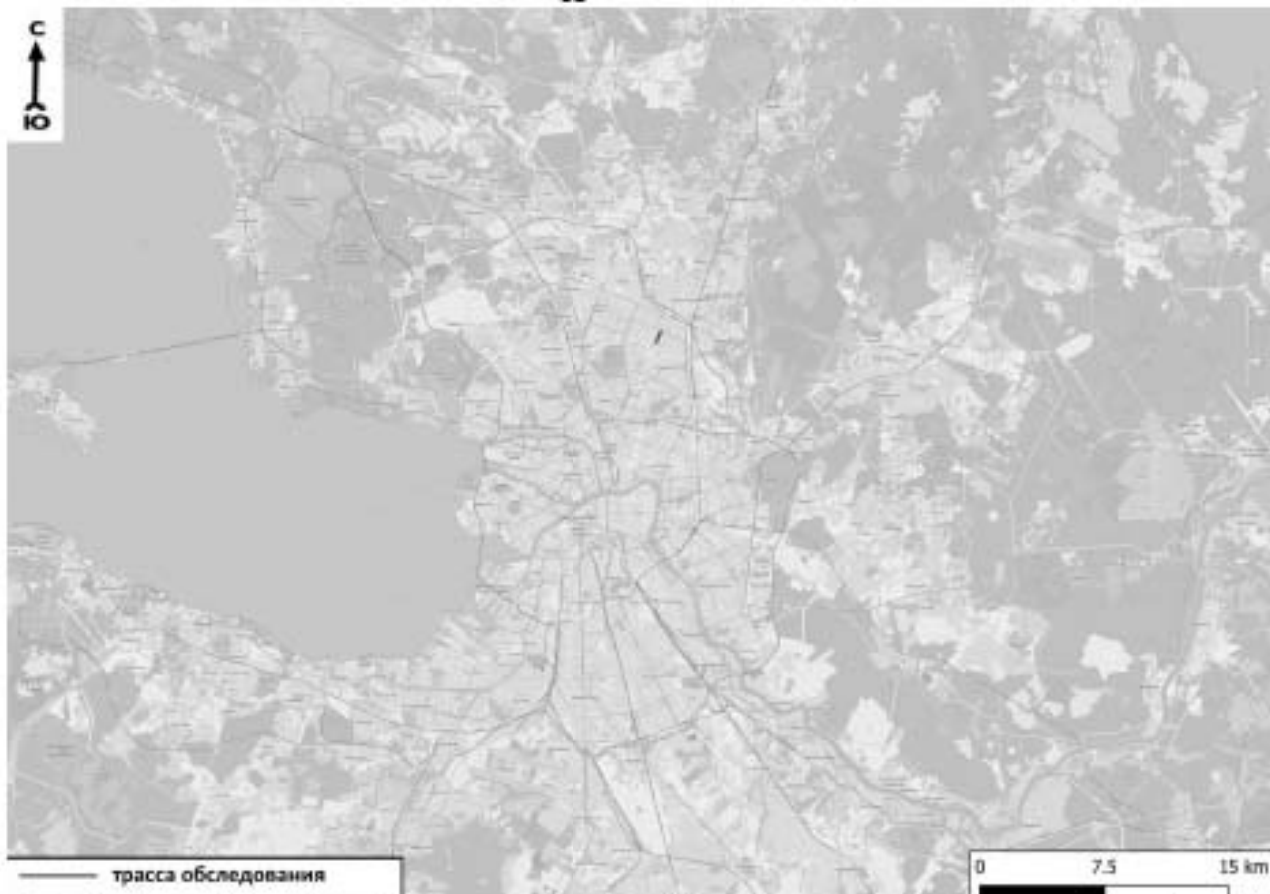


Рис. 1. Санкт-Петербург, Калининский район. Место проведения работ на карте г. Санкт-Петербурга и Ленинградской области (OSM Standart).



Рис. 2. Санкт-Петербург, Калининский район. Место проведения работ на карте г. Санкт-Петербурга и Ленинградской области (OSM Standart).



Рис. 3. Санкт-Петербург, Калининский район. Место проведения работ на спутниковом снимке (Google Hybrid).

Име. № подл.	Подл. и дата	Име. № дубл.	Взам. инв. №	Подп. и дата

Ли	Изм.	№ докум.	Подп.	Дата



Рис. 4. Санкт-Петербург, Калининский район. Место заложения шурфа на топографическом плане.

№	Имя	М. Должность	Подп.	Дата

05/2024-СП-ИИМК РАН-2024-ТО-Г



Рис. 5. Санкт-Петербург, Калининский район. Местоположение точек съемки общих видов участка обследования.



Рис. 6. Местоположение участка обследования на «Карте бывших губерний Иван-Города, Яма, Капорья и Нзтеборга авторства Бергенгейма», 1676 г.



Рис. 7. Местоположение участка обследования на «Карте Санкт-Петербургской губернии 1770 года Якоба Шмидта».

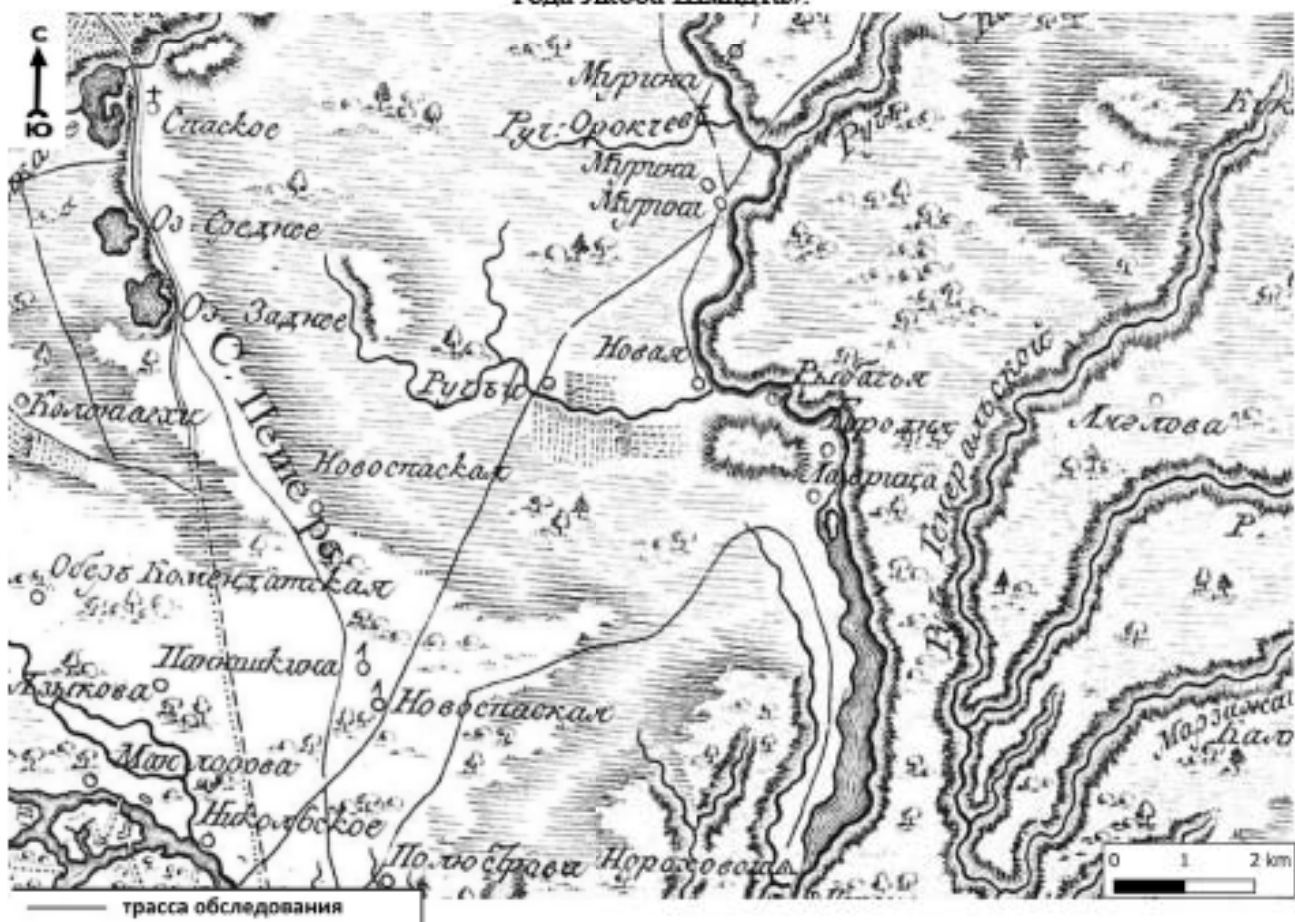


Рис. 8. «Карта окрестности С. Петербурга авторства Вильбрехта 1810».

Изм.	№	лист
Изм.	№	даты
Изм.	№	дубл.
Изм.	№	инв.
Изм.	№	взам.
Изм.	№	дата
Изм.	№	лист

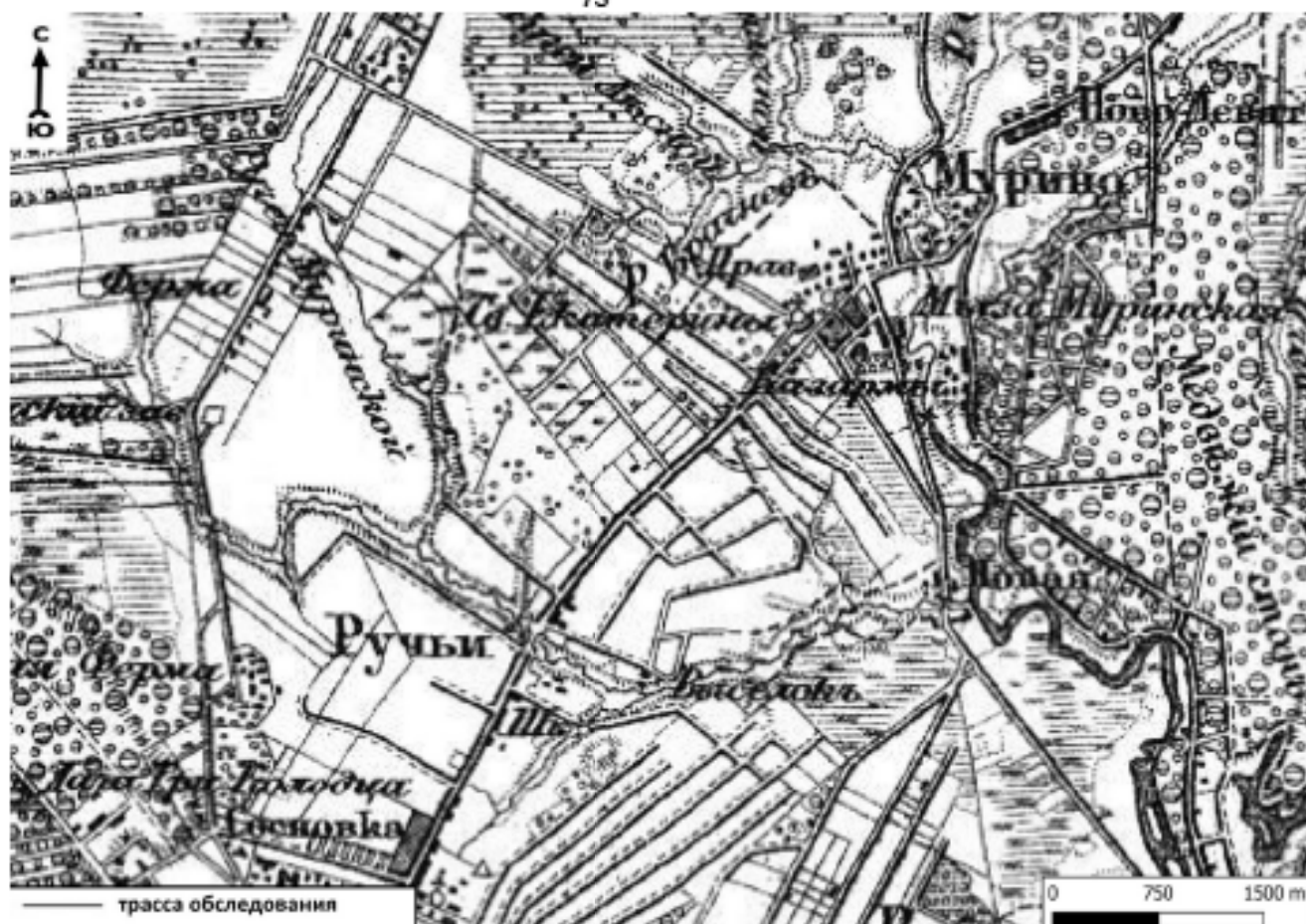


Рис. 9. Местоположение участка обследования на «Карта Шуберта Санкт-Петербургской губернии – трёхверстовка 1855».

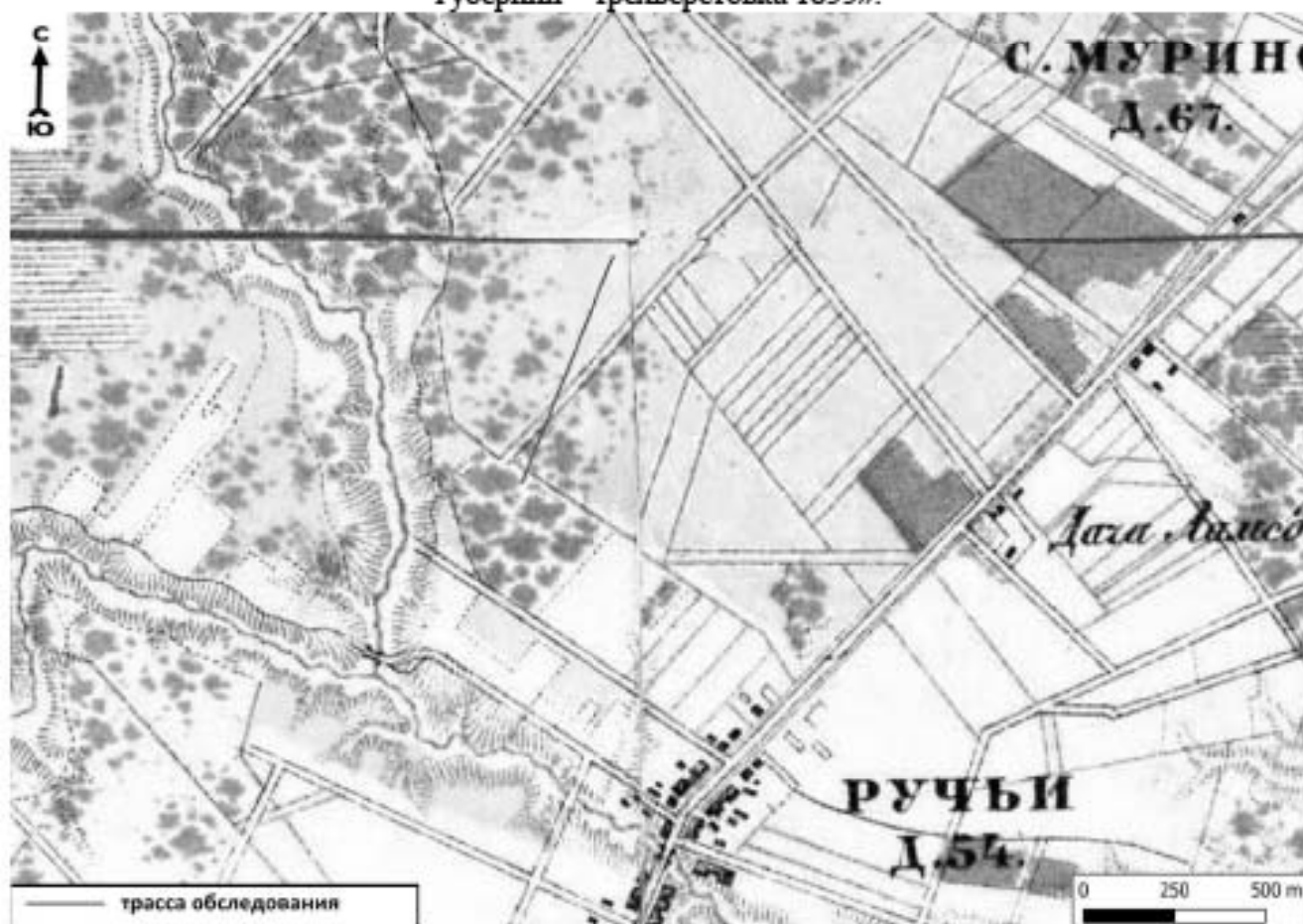


Рис. 10. «Военно-топографическая карта С.-Петербургской губернии 1890 г.»

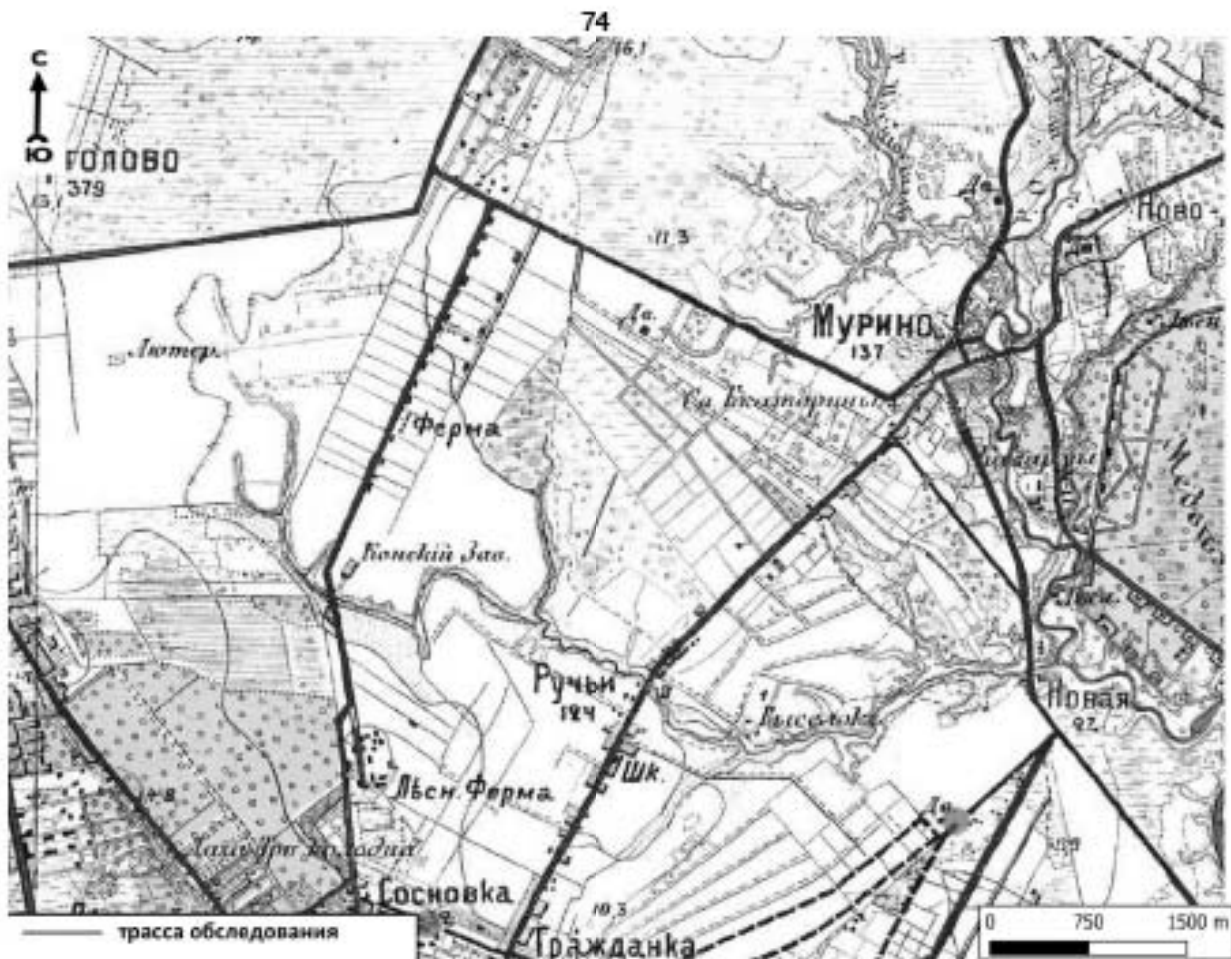


Рис. 11. Центр Санкт-Петербургской губернии. Карта района маневров. 2-х верстовка. 1913.



Рис. 12. Санкт-Петербург, Калининский район. Брянцева ул. Точка съемки 1. Вид на С.

Подп. и дата

Взам. инв. №

Име. № дубл.

Подп. и дата

Име. № подл.

Ли	Изм.	№ докум.	Подп.	Дата

05/2024-СП-ИИМК РАН-2024-ТО-Г

Лист

44



Рис. 13. Санкт-Петербург, Калининский район. Брянцева ул. Точка съёмки 2. Вид на С.



Рис. 14. Санкт-Петербург, Калининский район. Брянцева ул. Точка съёмки 3. Вид на С.

Име. № подл.	Подп. и дата	Име. № дубл.	Взам. инв. №	Подп. и дата

Ли	Изм.	№ докум.	Подп.	Дата

05/2024-СП-ИИМК РАН-2024-ТО-Г

Лист

45



Рис. 15. Санкт-Петербург, Калининский район. Брянцева ул. Точка съёмки 4. Вид на С.



Рис. 16. Санкт-Петербург, Калининский район. Брянцева ул. Точка съёмки 5. Вид на С.

Подп. и дата

Взам. инв. №

Име. № дубл.

Подп. и дата

Име. № подл.

Ли	Изм.	№ докум.	Подп.	Дата

05/2024-СП-ИИМК РАН-2024-ТО-Г

Лист

46



Рис. 17. Санкт-Петербург, Калининский район. Брянцева ул. Точка съёмки 6. Вид на С.



Рис. 18. Санкт-Петербург, Калининский район. Брянцева ул. Точка съёмки 7. Вид на С.

Име. № подл.	Подп. и дата
Име. № дубл.	Взам. инв. №
Име. № подл.	Подп. и дата
Име. № подл.	Подп. и дата

Ли	Изм.	№ докум.	Подп.	Дата



Рис. 19. Санкт-Петербург, Калининский район. Брянцева ул. Точка съёмки 8. Вид на С.



Рис. 20. Санкт-Петербург, Калининский район. Брянцева ул. Точка съёмки 9. Вид на С.

Подп. и дата

Взам. инв. №

Изн. № дубл.

Подп. и дата

Изн. № подл.

Ли	Изм.	№ докум.	Подп.	Дата

05/2024-СП-ИИМК РАН-2024-ТО-Г

Лист

48



Рис. 21. Санкт-Петербург, Калининский район. Брянцева ул. Точка съёмки 10. Вид на С.



Рис. 22. Санкт-Петербург, Калининский район. Брянцева ул. Точка съёмки 11. Вид на С.

Подп. и дата

Взам. инв. №

Изн. № дубл.

Подп. и дата

Изн. № подл.

Ли	Изм.	№ докум.	Подп.	Дата

05/2024-СП-ИИМК РАН-2024-ТО-Г

Лист

49



Рис. 23. Санкт-Петербург, Калининский район. Брянцева ул. Точка съёмки 12. Вид на С.



Рис. 24. Санкт-Петербург, Калининский район. Брянцева ул. Точка съёмки 13. Вид на Ю.

Подп. и дата

Взам. инв. №

Изн. № дубл.

Подп. и дата

Изн. № подл.

Ли	Изм.	№ докум.	Подп.	Дата

05/2024-СП-ИИМК РАН-2024-ТО-Г

Лист

50



Рис. 25. Санкт-Петербург, Калининский район. Брянцева ул. Месторасположение Шурфа 1. До начала работ. Вид на С.



Рис. 26. Санкт-Петербург, Калининский район. Брянцева ул. Дневная поверхность Шурфа 1. До начала работ. Вид на С.

Име. № подл.	Подп. и дата	Име. № дубл.	Взам. инв. №	Подп. и дата

Ли	Изм.	№ докум.	Подп.	Дата

05/2024-СП-ИИМК РАН-2024-ТО-Г

Лист

51



Рис. 27. Санкт-Петербург, Калининский район. Брянцева ул. Фиксация по уровню выявления контура ямы.



Рис. 28. Санкт-Петербург, Калининский район. Брянцева ул. Яма. Разрез.

Име. № подл.	Подл. и дата	Име. № дубл.	Взам. инв. №	Подп. и дата

Ли	Изм.	№ докум.	Подп.	Дата

05/2024-СП-ИИМК РАН-2024-ТО-Г

Лист

52




Рис. 29. Санкт-Петербург, Калининский район. Брянцева ул. Яма. Планиграфия.



Рис. 30. Санкт-Петербург, Калининский район. Брянцева ул. Общий вид Шурфа 1. Вид на С.

Име. № подл.	Подп. и дата
Име. № дубл.	Взам. инв. №
Име. № подл.	Подп. и дата
Име. № подл.	Подп. и дата

Ли	Изм.	№ докум.	Подп.	Дата

05/2024-СП-ИИМК РАН-2024-ТО-Г

Лист

53



Рис. 31. Санкт-Петербург, Калининский район. Брянцева ул. Шурф 1. Северная стенка.



Рис. 32. Санкт-Петербург, Калининский район. Брянцева ул. Общий вид Шурфа 1. Вид на В.

Име. № подл.	Подп. и дата
Име. № дубл.	Взам. инв. №
Подп. и дата	Подп. и дата
Име. № подл.	Подп. и дата

Ли	Изм.	№ докум.	Подп.	Дата

05/2024-СП-ИИМК РАН-2024-ТО-Г

Лист

54



Рис. 33. Санкт-Петербург, Калининский район. Брянцева ул. Шурф 1. Восточная стенка.



Рис. 34. Санкт-Петербург, Калининский район. Брянцева ул. Общий вид Шурфа 1. Вид на Ю.

Име. № подл.	Подп. и дата
Име. № дубл.	Взам. инв. №
Подп. и дата	Подп. и дата

Ли	Изм.	№ докум.	Подп.	Дата

05/2024-СП-ИИМК РАН-2024-ТО-Г

Лист

55



Рис. 35. Санкт-Петербург, Калининский район. Брянцева ул. Шурф 1. Южная стенка.



Рис. 36. Санкт-Петербург, Калининский район. Брянцева ул. Общий вид Шурфа 1. Вид на 3.

Име. № подл.	Подп. и дата
Име. № дубл.	Взам. инв. №
Подп. и дата	
Име. № подл.	

Ли	Изм.	№ докум.	Подп.	Дата

05/2024-СП-ИИМК РАН-2024-ТО-Г

Лист

56



Рис. 37. Санкт-Петербург, Калининский район. Брянцева ул. Шурф 1. Западная стенка.



Рис. 38. Санкт-Петербург, Калининский район. Брянцева ул. Шурф 1. Планиграфия.

Име. № подл.	Подп. и дата
Име. № дубл.	Взам. инв. №
Подп. и дата	Подп. и дата

Ли	Изм.	№ докум.	Подп.	Дата

05/2024-СП-ИИМК РАН-2024-ТО-Г

Лист

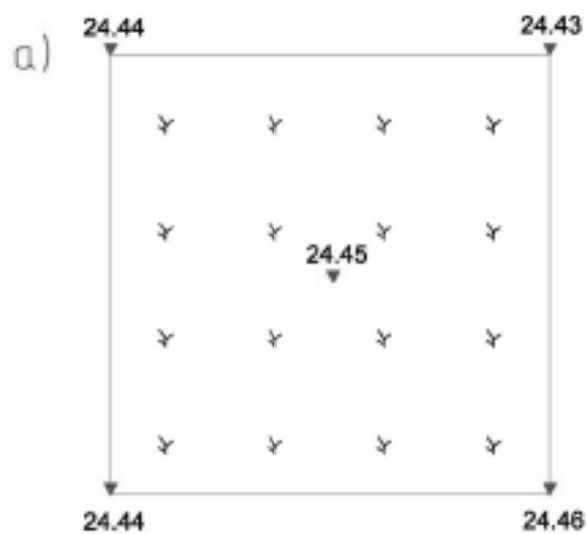
57



Рис. 39. Санкт-Петербург, Калининский район. Брянцева ул. Шурф 1. После рекультивации.
Вид на С.

Име. № подл.	Подп. и дата	Име. № дубл.	Взам. инв. №	Подп. и дата
Ли	Изм.	№ докум.	Подп.	Дата
05/2024-СП-ИИМК РАН-2024-ТО-Г				Лист
				58

План днeбной поверхности



Финальный план




Рис. 40. Санкт-Петербург, Калининский район. Брянцева ул. Шурф 1. Планиграфия.

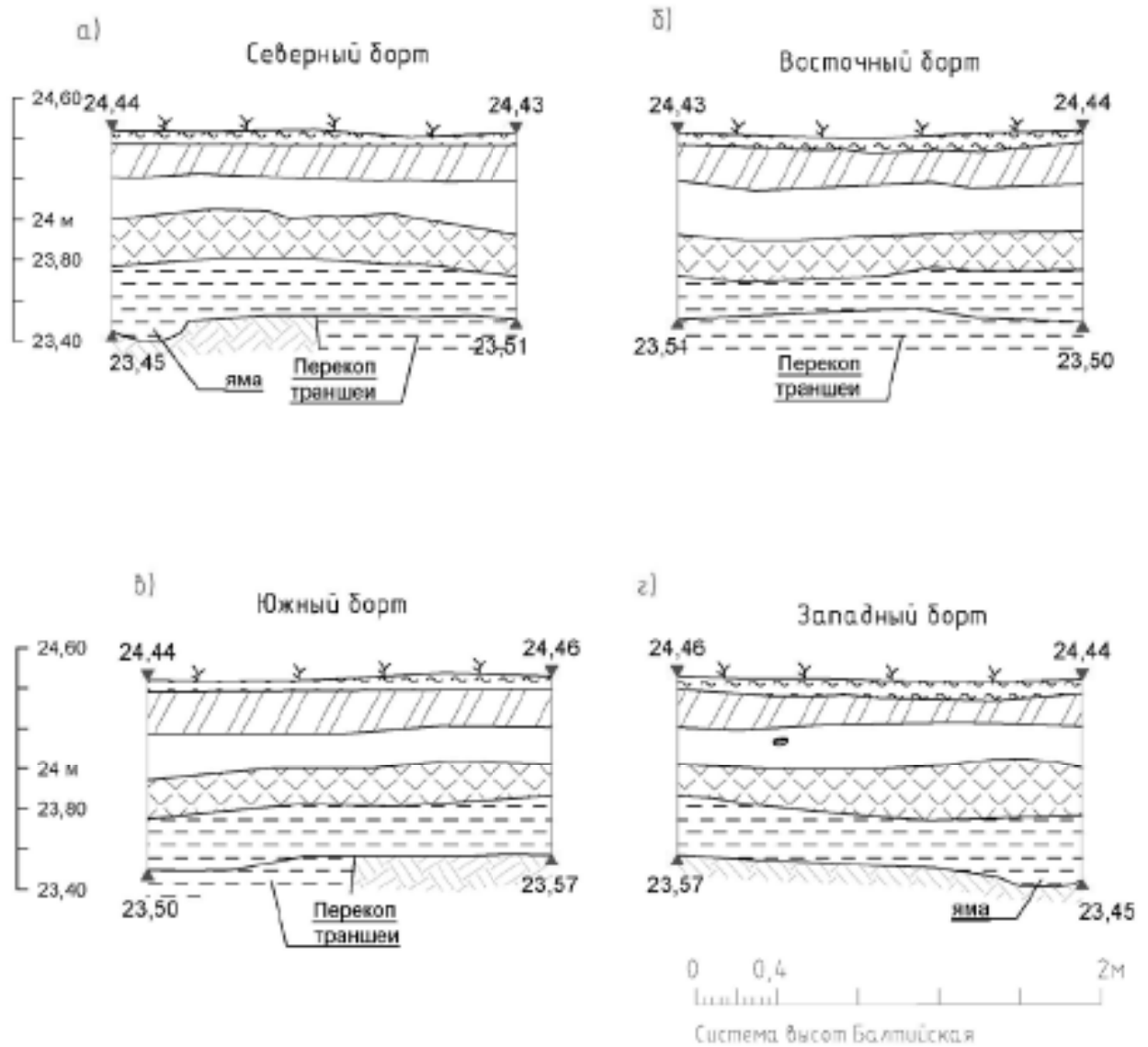


Рис. 41. Санкт-Петербург, Калининский район. Брянцева ул. Шурф 1. Стратиграфия.

Подп. и дата

Взам. инв. №

Изн. № дубл.

Подп. и дата

Изн. № подл.

Ли	Изм.	№ докум.	Подп.	Дата

Рис. 42. Санкт-Петербург, Калининский район. Брянцева ул. Шурф 1. Условные обозначения.

Име. № подл.	Подп. и дата	Име. № дубл.	Взам. инв. №	Подп. и дата	05/2024-СП-ИИМК РАН-2024-ТО-Г					Лист
					Ли	Изм.	№ докум.	Подп.	Дата	61

Приложение А. Копия Открытого листа



Министерство культуры Российской Федерации

ОТКРЫТЫЙ ЛИСТ

№ 5822-2023

Настоящий открытый лист выдан:

Соловьевой Наталье Федоровне

(серия номер паспорта)

на право проведения археологических полевых работ
на земельных участках в Адмиралтейском, Василеостровском, Выборгском, Калининском, Кировском, Колпинском, Красногвардейском, Красносельском, Kronштадтском, Курортном, Московском, Невском, Петроградском, Петродворцовом, Приморском, Пушкинском, Фрунзенском и Центральном районах г. Санкт-Петербурга.

(место проведения археологических полевых работ)

На основании открытого листа

Соловьева Наталья Федоровна
(Ф.И.О)

имеет право производить следующие археологические полевые работы:
археологические разведки с осуществлением локальных земляных работ на указанной территории в целях выявления объектов археологического наследия, уточнения сведений о них и планирования мероприятий по обеспечению их сохранности.

Передоверие права на проведение археологических полевых работ по данному открытому листу другому лицу запрещается.

Срок действия открытого листа: с 6 декабря 2023 г. по 1 ноября 2024 г.

Дата принятия решения о предоставлении открытого листа: 6 декабря 2023 г.

Первый заместитель Министра
(подпись)



С.И. Обрывагин
(Ф.И.О)
М.П.

Дата 6 декабря 2023 г.

034990

Приложение В. Копия письма Комитета по государственному использованию и охране памятников истории и культуры



ПРАВИТЕЛЬСТВО САНКТ-ПЕТЕРБУРГА

КОМИТЕТ ПО ГОСУДАРСТВЕННОМУ
КОНТРОЛЮ, ИСПОЛЬЗОВАНИЮ
И ОХРАНЕ ПАМЯТНИКОВ
ИСТОРИИ И КУЛЬТУРЫ
(КГИОП)

пл. Ломоносова, д.1, Санкт-Петербург, 191023
Тел. (812) 417-43-03, факс (812) 719-42-45
E-mail: kgiop@gov.spb.ru
<http://www.gov.spb.ru>, <http://kgiop.ru/>

Главный инженер проекта
ООО "ВотерПрайсИнвест"
Сасенко Е.В.
katrina259@mail.ru

№01-43-15927/23-0-1 от 04.07.2023

№ 01-43-15927/23-0-0 от 04.07.2023

На № 461/23 от 04.07.2023

В ответ на Ваше обращение КГИОП сообщает, что земельный участок по объекту: «Реконструкции трубы магистральной для подключения трехзвездочной гостиницы по адресу: Санкт-Петербург, Брянцева ул., участок 1, (восточнее дома 11, литера А, по ул. Брянцева)» (согласно приложенной к запросу схеме) расположен в границах:

- вне зон охраны объектов культурного наследия.

Закон Санкт-Петербурга от 19.01.2009 № 820-7 (в редакции, вступившей в силу 16.04.2023) "О границах объединенных зон охраны объектов культурного наследия, расположенных на территории Санкт-Петербурга, режимах использования земель и требованиях к градостроительным регламентам в границах указанных зон".

В пределах границ вышеуказанного земельного участка отсутствуют объекты (выявленные объекты) культурного наследия; объекты культурного наследия, включенные в Единый государственный реестр объектов культурного наследия (памятников истории и культуры) народов Российской Федерации, а также защитная зона объектов культурного наследия.

К границам участка непосредственно не примыкают объекты (выявленные объекты) культурного наследия.

Согласно приказу Минкультуры России от 30.10.2020 № 1295 (ред. от 19.10.2022) «Об утверждении предмета охраны, границ территории и требований к градостроительным регламентам в границах территории исторического поселения федерального значения город Санкт-Петербург» (далее – историческое поселение), участок расположен вне границ территории исторического поселения.

КГИОП не располагает сведениями о наличии либо отсутствии объектов, обладающих признаками объектов культурного (в т.ч. археологического) наследия, на рассматриваемом земельном участке. В связи с этим, а также в соответствии с требованиями ст. 30 Федерального закона № 73-ФЗ от 25.06.2002 г. «Об объектах культурного наследия (памятниках истории и культуры) народов Российской Федерации», требуется проведение государственной историко-

культурной экспертизы земельного участка. Согласно требованиям п. 11.3 постановления Правительства Российской Федерации от 15.07.2009 № 569 «Об утверждении Положения о государственной историко-культурной экспертизе» государственная историко-культурная экспертиза земельного участка проводится путем археологической разведки.

Данное письмо носит информативный характер и не является разрешением на производство работ.

**Начальник Управления
государственного реестра
объектов культурного наследия**



П.О. Яковлев

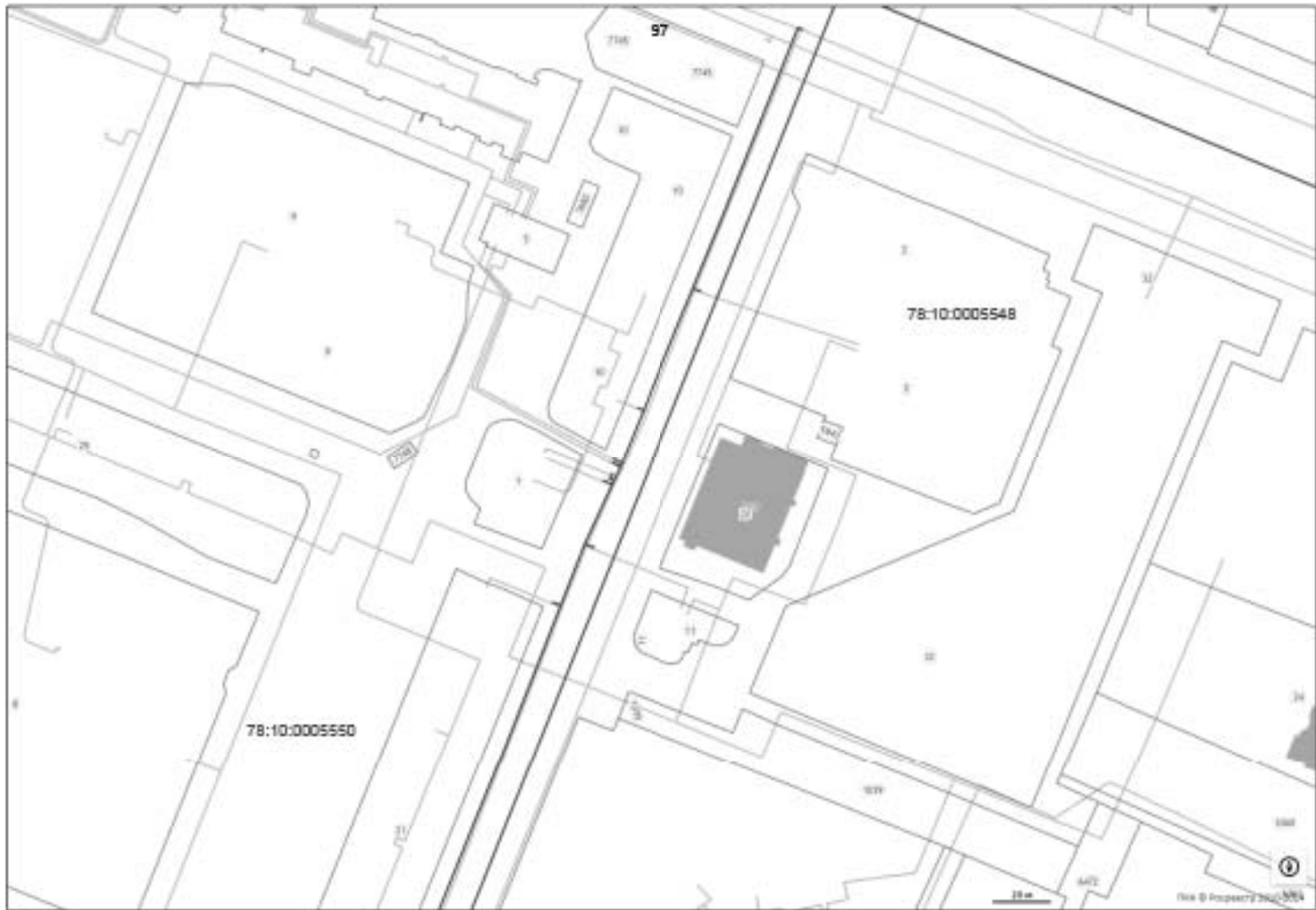
Ерёменко А.В.
(812)417-43-33
Петрова А.А.
(812) 417-43-46

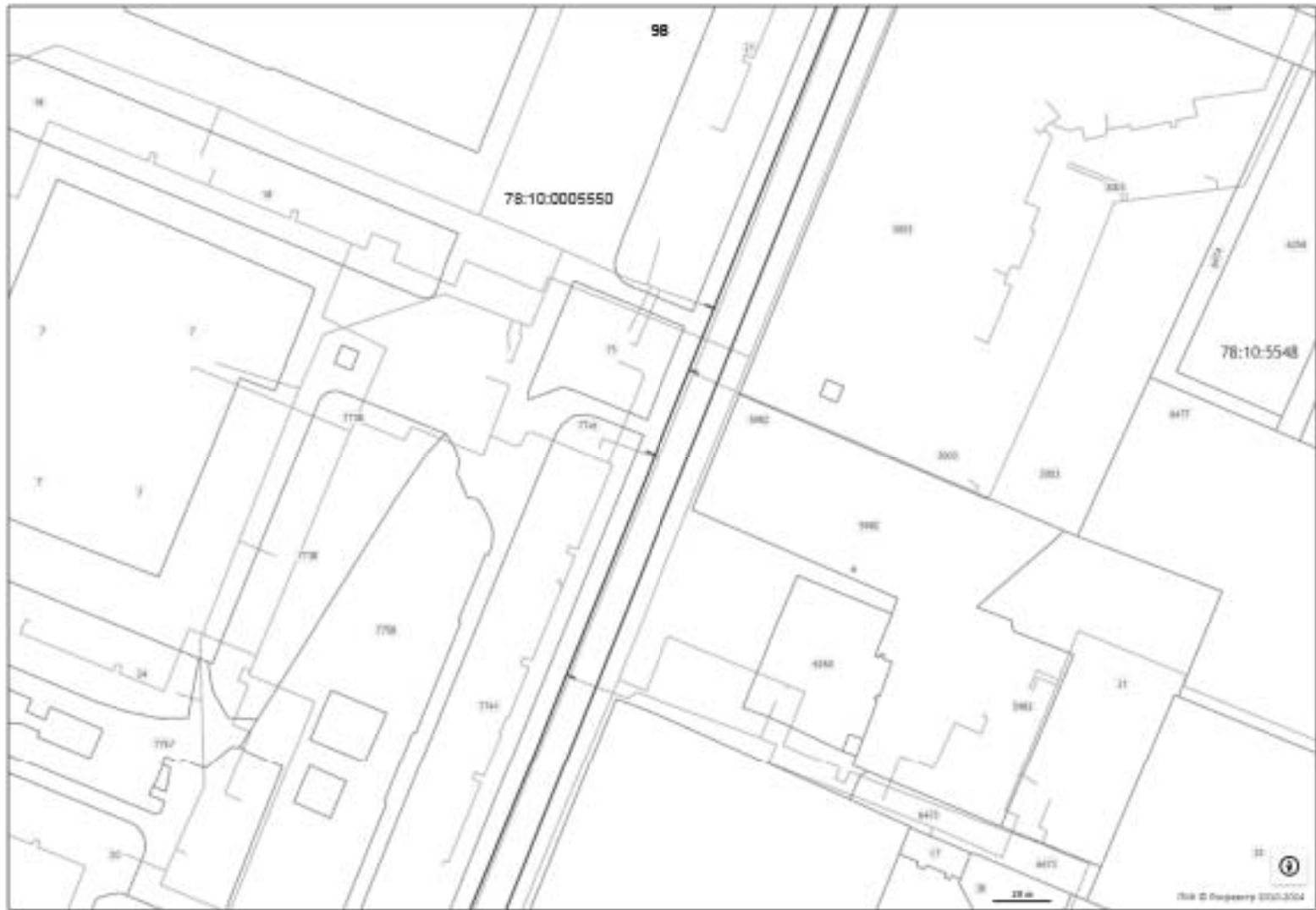
Приложение 4

**Схема расположения земельного участка на кадастровой карте
территории**

Схема расположения земельного участка по объекту: "Реконструкция трубы магистральной для подключения трехзвездочной гостиницы по адресу: Санкт-Петербург, Брянцева ул.. участок 1, (восточнее дома 11, литера А, по ул. Брянцева)" на публичной кадастровой карте









МСК-1964 Санкт-Петербург

№ п.т.	Н	Е
1	105093,60	118424,03
2	105095,42	118424,75
3	105104,31	118430,76
4	105109,41	118431,26
5	105120,83	118435,70
6	105199,26	118467,57
7	105232,18	118480,36
8	105240,65	118483,66
9	105306,32	118510,06
10	105335,11	118521,50
11	105355,97	118529,71
12	105357,19	118530,18
13	105468,12	118574,39
14	105510,08	118590,45
15	105520,01	118594,55
16	105540,68	118602,49
17	105560,79	118611,37
18	105562,09	118612,01
19	105566,80	118614,22
20	105568,15	118614,81
21	105585,91	118621,79
22	105626,90	118638,65
23	105646,45	118646,53
24	105650,17	118648,02
25	105666,94	118654,58
26	105714,68	118673,46
27	105714,43	118674,14
28	105714,13	118674,85

МСК-1964 Санкт-Петербург

№ п.т.	Н	Е
29	105092,91	118426,03
30	105092,67	118426,74
31	105092,36	118427,43
32	105562,68	118610,63
33	105564,54	118611,42
34	105307,56	118506,79
35	105306,32	118510,06
36	105355,97	118529,71
37	105357,10	118526,93
38	105625,96	118641,15
39	105626,90	118638,65
40	105585,91	118621,79
41	105586,68	118619,94
42	105568,15	118614,80
43	105569,47	118612,11
44	105566,80	118614,22
45	105568,19	118611,56
46	105562,09	118612,01
47	105562,68	118610,63
48	105560,79	118611,37
49	105561,93	118608,60
50	105120,83	118435,70
51	105121,94	118432,92
52	105231,07	118483,15
53	105232,18	118480,36
54	105335,06	118521,49
55	105333,92	118524,26
56	105520,01	118594,55
57	105521,10	118591,75
58	105539,55	118605,26
59	105540,68	118602,48

Приложение 5

**Копия письма ООО «ВотерПрайсИнвест» № 466/24 от
06.05.2024 г. с обоснованием отсутствия градостроительного
плана земельного участка**



ООО «ВотерПрайсИнвест»
196006, г. Санкт-Петербург,
Московский пр., д. 103, к. 3,
лит. А, офис 206

(812) 339-09-12
office@waterprice.ru
www.waterprice.ru

Исх. № 466/24 от 06.05.2024 г.

**Заместителю директора
ФГБУН «Институт истории
материальной культуры»
Российской академии наук**

Н.Ф. Соловьевой

ооа@archeo.ru

Уважаемая Наталья Федоровна!

В целях проведения научно-исследовательского археологического обследования территории объекта «Выполнение проектно-изыскательских работ по реконструкции трубы магистральной для подключения трехзвездочной гостиницы по адресу: Санкт-Петербург, Брянцева ул., участок 1, (восточнее дома 11, литера А, по ул. Брянцева)», сообщаем следующее:

1. Объект «Выполнение проектно-изыскательских работ по реконструкции трубы магистральной для подключения трехзвездочной гостиницы по адресу: Санкт-Петербург, Брянцева ул., участок 1, (восточнее дома 11, литера А, по ул. Брянцева)» является линейным объектом (п. 10.1 ст. 1 «Градостроительный кодекс Российской Федерации» от 29.12.2004 №190-ФЗ);

2. В соответствии с ч. 5, п. 3 ст. 41 Градостроительного кодекса Российской Федерации для линейных объектов подготовка документации по планировке территории в целях размещения объекта капитального строительства является обязательной (за исключением случая, если размещение линейного объекта планируется осуществлять на землях или земельных участках, находящихся в государственной или муниципальной собственности, и для размещения такого линейного объекта не требуются предоставление земельных участков, находящихся в государственной или муниципальной собственности, и установление сервитутов). В соответствии с п. 4 ст. 41 Градостроительного кодекса Российской Федерации видами документации по планировке территории являются проект планировки территории и проект межевания территории, градостроительный план земельного участка не является документацией по планировке территории и не разрабатывается.

Главный инженер проекта

Саенко Е.В.

Приложение 6

**Копия письма ООО «ВотерПрайсИнвест» № 449/24 от
27.04.2024 г. с обоснованием отсутствия Выписок из Единого
государственного реестра недвижимости об объекте
недвижимости**



ООО «ВотерПрайсИнвест»
196006, г. Санкт-Петербург,
Московский пр., д. 103, к. 3,
лит. А, офис 206

(812) 339-09-12
office@waterprice.ru
www.waterprice.ru

Исх. № 449/24 от 27.04.2024 г.

**Заместителю директора
ФГБУН «Институт истории
материальной культуры»
Российской академии наук**

Н.Ф. Соловьевой

Уважаемая Наталья Федоровна!

В целях проведения научно-исследовательских работ в виде историко-культурного научного археологического обследования (разведки) с целью проведения государственной историко-культурной земельной экспертизы по объекту: «Выполнение проектно-изыскательских работ по реконструкции трубы магистральной для подключения трехзвездочной гостиницы по адресу: Санкт-Петербург, Брянцева ул., участок 1, (восточнее дома 11, литера А, по ул. Брянцева)», сообщаем следующее:

Объект находится в границе кадастровых кварталов:

78:10:0005550

Главный инженер проекта

A handwritten signature in blue ink, appearing to read "Саенко Е.В.", written over a horizontal line.

Саенко Е.В.

Приложение 7

Копия справки № 14102/33 – 125.5-20 от 06.05.2024 г



ФЕДЕРАЛЬНОЕ ГОСУДАРСТВЕННОЕ БЮДЖЕТНОЕ УЧРЕЖДЕНИЕ НАУКИ
**ИНСТИТУТ ИСТОРИИ МАТЕРИАЛЬНОЙ КУЛЬТУРЫ
 РОССИЙСКОЙ АКАДЕМИИ НАУК**

191186, Санкт-Петербург, Дворцовая наб., 18, литер А
 тел. +7 (812) 5715092, факс +7 (812) 5716271, Эл. почта: admin@archo.ru

№ 14102/33 – 125.5-20 от 06.05.2024

К Акту
 Государственной
 историко-культурной
 экспертизы

СПРАВКА

Дана в том, что следующие сотрудники Федерального государственного бюджетного учреждения науки Института истории материальной культуры Российской академии наук работают в ИИМК РАН

ФИО	стаж с
Лазаретов Игорь Павлович	17.01.1987
Поляков Андрей Владимирович	02.07.2001
Садыков Тимур Рашитович	11.08.2008
Соловьева Наталья Федоровна	24.02.1981
Соловьев Сергей Львович	15.01.2010
Субботин Андрей Викторович	09.12.1975
Тарасов Алексей Юрьевич	12.03.2021

по настоящее время.

Директор Центра спасательной
 археологии ИИМК РАН

Н.Ф. Соловьева

Приложение 8

Копия доверенности № 14102/33-161.5-845 от 29.12.2023 г



ФЕДЕРАЛЬНОЕ ГОСУДАРСТВЕННОЕ БЮДЖЕТНОЕ УЧРЕЖДЕНИЕ НАУКИ
**ИНСТИТУТ ИСТОРИИ МАТЕРИАЛЬНОЙ КУЛЬТУРЫ
 РОССИЙСКОЙ АКАДЕМИИ НАУК**

191186, Санкт-Петербург, Дворцовая наб., 18, лит. А.
 тел. +7 (812) 5715092, факс +7 (812) 5716271, Эл. почта: admin@archeo.ru

ДОВЕРЕННОСТЬ № 14102/33-161.5-845

г. Санкт-Петербург

29 декабря 2023 года

Федеральное государственное бюджетное учреждение науки Институт истории материальной культуры Российской академии наук (далее – ИИМК РАН) в лице директора Полякова Андрея Владимировича, действующего на основании Устава, уполномочивает директора Центра спасательной археологии **Соловьеву Наталью Федоровну**

на совершение от имени и в интересах ИИМК РАН следующих юридически значимых действий:

- представительство во всех государственных и муниципальных органах, а также представительство в отношениях с юридическими лицами и физическими лицами по всем вопросам с правом подачи от имени ИИМК РАН заявлений, ходатайств и других документов, их подписание и получение, совершение других действий;

- участие в закупках в соответствии с Федеральным законом от 05 апреля 2013 года N 44 "О контрактной системе в сфере закупок товаров, работ, услуг для обеспечения государственных и муниципальных нужд" (ч. 1 ст. 24 «Способы определения поставщиков (подрядчиков, исполнителей) и закупках в соответствии с Федеральным законом от 18 июля 2011 года N 223 "О закупках товаров, работ, услуг отдельными видами юридических лиц", заключение государственных контрактов и подписание договоров, включая право на подписание заявок, договоров, государственных контрактов;

- заключение, изменение и расторжение гражданско-правовых сделок;

- подписание актов сдачи-приёмки выполненных работ и оказанных услуг, счетов и счетов-фактур на выполненные ИИМК РАН работы.

Доверенность действует с 01 февраля 2024 года по 31 декабря 2024 года без права передоверия указанных полномочий третьим лицам.

Подпись Соловьевой Н.Ф.

удостоверяется.

Директор ИИМК РАН д.и.н.

А.В.Поляков



Приложение 9

Сведения об экспертах

Сведения об экспертах:

Фамилия, имя, отчество	Лазаретов Игорь Павлович
Образование	высшее
Специальность	история
Ученая степень (звание)	кандидат исторических наук
Стаж работы	36 лет
Место работы и должность	ст.н.с. ИИМК РАН
Реквизиты аттестации	<p>Государственный эксперт по проведению историко-культурной экспертизы (приказ Министерства культуры Российской Федерации № 1537 от 17.09.2021 г. «Об утверждении статуса аттестованного эксперта по проведению государственной историко-культурной экспертизы» (п. 13))</p> <p>Объекты экспертизы:</p> <ul style="list-style-type: none"> - выявленные объекты культурного наследия в целях обоснования целесообразности включения данных объектов в реестр; - документы, обосновывающие включение объектов культурного наследия в реестр; - документы, обосновывающие исключение объектов культурного наследия из реестра; - земли, подлежащие воздействию земляных, строительных, мелиоративных, хозяйственных работ, предусмотренных статьей 25 Лесного кодекса Российской Федерации работ по использованию лесов (за исключением работ, указанных в пунктах 3, 4 и 7 части 1 статьи 25 Лесного кодекса Российской Федерации) и иных работ, в случае, если орган охраны объектов культурного наследия не имеет данных об отсутствии на указанных землях объектов культурного наследия, включенных в реестр, выявленных объектов культурного наследия либо объектов, обладающих признаками объекта культурного наследия; - документация, за исключением научных отчетов о выполненных археологических полевых работах, содержащая результаты исследований, в соответствии с которыми определяется наличие или отсутствие объектов, обладающих признаками объекта культурного наследия, на земельных участках, подлежащих воздействию земляных, строительных, мелиоративных, хозяйственных работ, работ по использованию лесов и иных работ;

	<ul style="list-style-type: none"> - документация или разделы документации, обосновывающие меры по обеспечению сохранности объекта культурного наследия, включенного в реестр, выявленного объекта культурного наследия либо объекта, обладающего признаками объекта культурного наследия, при проведении земляных, мелиоративных, хозяйственных работ, указанных в настоящей статье работ по использованию лесов и иных работ в границах территории объекта культурного наследия либо на земельном участке, непосредственно связанном с земельным участком в границах территории объекта культурного наследия
Фамилия, имя, отчество	Поляков Андрей Владимирович
Образование	высшее
Специальность	история
Ученая степень (звание)	доктор исторических наук
Стаж работы	22 год
Место работы и должность	ст.н.с. ИИМК РАН, и.о. директора ИИМК РАН
Реквизиты аттестации	<p>Государственный эксперт по проведению историко-культурной экспертизы (приказ Министерства культуры Российской Федерации № 1668 от 11.10.2021 г. «Об утверждении статуса аттестованного эксперта по проведению государственной историко-культурной экспертизы» (п. 23))</p> <p>Объекты экспертизы:</p> <ul style="list-style-type: none"> - выявленные объекты культурного наследия в целях обоснования целесообразности включения данных объектов в реестр; - документы, обосновывающие включение объектов культурного наследия в реестр; - документы, обосновывающие исключение объектов культурного наследия из реестра; - земли, подлежащие воздействию земляных, строительных, мелиоративных, хозяйственных работ, предусмотренных статьей 25 Лесного кодекса Российской Федерации работ по использованию лесов (за исключением работ, указанных в пунктах 3, 4 и 7 части 1 статьи 25 Лесного кодекса Российской Федерации) и иных работ, в случае, если указанные земли расположены в границах территорий, утвержденных в

	<p>соответствии с пунктом 34.2 пункта 1 статьи 9 Федерального закона;</p> <ul style="list-style-type: none"> - документация или разделы документации, обосновывающие меры по обеспечению сохранности объекта культурного наследия, включенного в реестр, выявленного объекта культурного наследия либо объекта, обладающего признаками объекта культурного наследия, при проведении земляных, мелиоративных, хозяйственных работ, указанных в настоящей статье работ, указанных в статье 30 Федерального закона работ по использованию лесов и иных работ в границах территории объекта культурного наследия либо на земельном участке, непосредственно связанном с земельным участком в границах территории объекта культурного наследия; - документация, за исключением научных отчетов о выполненных археологических полевых работах, содержащая результаты исследований, в соответствии с которыми определяется наличие или отсутствие объектов, обладающих признаками объекта культурного наследия, на земельных участках, подлежащих воздействию земляных, строительных, мелиоративных, хозяйственных работ, указанных в статье 30 Федерального закона работ по использованию лесов и иных работ;
Фамилия, имя, отчество	Садыков Тимур Рашитович
Образование	высшее
Специальность	история
Ученая степень (звание)	-
Стаж работы	12 лет
Место работы и должность	и.о. м.н.с. ИИМК РАН
Реквизиты аттестации	<p>Государственный эксперт по проведению историко-культурной экспертизы (приказ Министерства культуры Российской Федерации № 235 от 01.03.2022 г. «Об утверждении статуса аттестованного эксперта по проведению государственной историко-культурной экспертизы» (п. 25))</p> <p>Объекты экспертизы:</p>

	<ul style="list-style-type: none"> - выявленные объекты культурного наследия в целях обоснования целесообразности включения данных объектов в реестр; - документы, обосновывающие включение объектов культурного наследия в реестр;
Фамилия, имя, отчество	Соловьев Сергей Львович
Образование	высшее
Специальность	история
Ученая степень (звание)	кандидат исторических наук
Стаж работы	45 года
Место работы и должность	и.о. ст.н.с. ИИМК РАН
Реквизиты аттестации	<p>Государственный эксперт по проведению историко-культурной экспертизы (приказ Министерства культуры Российской Федерации № 235 от 01.03.2022 г. «Об утверждении статуса аттестованного эксперта по проведению государственной историко-культурной экспертизы» (п. 2б))</p> <p>Объекты экспертизы:</p> <ul style="list-style-type: none"> - выявленные объекты культурного наследия в целях обоснования целесообразности включения данных объектов в реестр; - документы, обосновывающие включение объектов культурного наследия в реестр; - документы, обосновывающие исключение объектов культурного наследия из реестра; - земли, подлежащие воздействию земляных, строительных, мелиоративных, хозяйственных работ, предусмотренных статьей 25 Лесного кодекса Российской Федерации работ по использованию лесов (за исключением работ, указанных в пунктах 3, 4 и 7 части 1 статьи 25 Лесного кодекса Российской Федерации) и иных работ, в случае, если указанные земли расположены в границах территорий, утвержденных в соответствии с пунктом 34.2 пункта 1 статьи 9 Федерального закона; - документация или разделы документации, обосновывающие меры по обеспечению сохранности объекта культурного наследия, включенного в реестр, выявленного объекта культурного наследия либо объекта, обладающего

	<p>признаками объекта культурного наследия, при проведении земляных, мелиоративных, хозяйственных работ, указанных в настоящей статье работ, указанных в статье 30 Федерального закона работ по использованию лесов и иных работ в границах территории объекта культурного наследия либо на земельном участке, непосредственно связанном с земельным участком в границах территории объекта культурного наследия;</p> <ul style="list-style-type: none"> - документация, за исключением научных отчетов о выполненных археологических полевых работах, содержащая результаты исследований, в соответствии с которыми определяется наличие или отсутствие объектов, обладающих признаками объекта культурного наследия, на земельных участках, подлежащих воздействию земляных, строительных, мелиоративных, хозяйственных работ, указанных в статье 30 Федерального закона работ по использованию лесов и иных работ
Фамилия, имя, отчество	Субботин Андрей Викторович
Образование	высшее
Специальность	история
Ученая степень (звание)	кандидат исторических наук
Стаж работы	47 лет
Место работы и должность	ст.н.с. ИИМК РАН
Реквизиты аттестации	<p>Государственный эксперт по проведению историко-культурной экспертизы (приказ Министерства культуры Российской Федерации № 1668 от 11.10.2021 г. «Об утверждении статуса аттестованного эксперта по проведению государственной историко-культурной экспертизы» (п. 26))</p> <p>Объекты экспертизы:</p> <ul style="list-style-type: none"> - выявленные объекты культурного наследия в целях обоснования целесообразности включения данных объектов в реестр; - документы, обосновывающие включение объектов культурного наследия в реестр; - документы, обосновывающие исключение объектов культурного наследия из реестра; - земли, подлежащие воздействию земляных, строительных, мелиоративных, хозяйственных

	<p>работ, предусмотренных статьей 25 Лесного кодекса Российской Федерации работ по использованию лесов (за исключением работ, указанных в пунктах 3, 4 и 7 части 1 статьи 25 Лесного кодекса Российской Федерации) и иных работ, в случае, если указанные земли расположены в границах территорий, утвержденных в соответствии с пунктом 34.2 пункта 1 статьи 9 Федерального закона;</p> <ul style="list-style-type: none"> - документация или разделы документации, обосновывающие меры по обеспечению сохранности объекта культурного наследия, включенного в реестр, выявленного объекта культурного наследия либо объекта, обладающего признаками объекта культурного наследия, при проведении земляных, мелноративных, хозяйственных работ, указанных в настоящей статье работ, указанных в статье 30 Федерального закона работ по использованию лесов и иных работ в границах территории объекта культурного наследия либо на земельном участке, непосредственно связанном с земельным участком в границах территории объекта культурного наследия; - документация, за исключением научных отчетов о выполненных археологических полевых работах, содержащая результаты исследований, в соответствии с которыми определяется наличие или отсутствие объектов, обладающих признаками объекта культурного наследия, на земельных участках, подлежащих воздействию земляных, строительных, мелноративных, хозяйственных работ, указанных в статье 30 Федерального закона работ по использованию лесов и иных работ
Фамилия, имя, отчество	Тарасов Алексей Юрьевич
Образование	высшее
Специальность	история, археология
Ученая степень (звание)	кандидат исторических наук
Стаж работы	21 лет
Место работы и должность	н.с. ИИМК РАН
Реквизиты аттестации	Государственный эксперт по проведению историко-культурной экспертизы (приказ Министерства культуры Российской Федерации

№ 997 от 17.07.2019 г. «Об утверждении статуса аттестованного эксперта по проведению государственной историко-культурной экспертизы» (п. 29))

Объекты экспертизы:

- выявленные объекты культурного наследия в целях обоснования целесообразности включения данных объектов в реестр;
- земли, подлежащие воздействию земляных, строительных, мелиоративных, хозяйственных работ, предусмотренных статьей 25 Лесного кодекса Российской Федерации работ по использованию лесов (за исключением работ, указанных в пунктах 3, 4 и 7 части 1 статьи 25 Лесного кодекса Российской Федерации) и иных работ, в случае, если указанные земли расположены в границах территорий, утвержденных в соответствии с пунктом 34.2 статьи 9 Федерального закона № 73-ФЗ;
- документы, обосновывающие включение объектов культурного наследия в реестр;
- документы, обосновывающие исключение объектов культурного наследия из реестра;
- документация, за исключением научных отчетов о выполненных археологических полевых работах, содержащая результаты исследований, в соответствии с которыми определяется наличие или отсутствие объектов, обладающих признаками объекта культурного наследия, на земельных участках, подлежащих воздействию земляных, строительных, мелиоративных, хозяйственных работ, указанных в статье 30 Федерального закона № 73-ФЗ работ по использованию лесов и иных работ;
- документация или разделы документации, обосновывающие меры по обеспечению сохранности объекта культурного наследия, включенного в реестр, выявленного объекта культурного наследия либо объекта, обладающего признаками объекта культурного наследия, при проведении земляных, мелиоративных, хозяйственных работ, указанных в настоящей статье работ по использованию лесов и иных работ в границах территории объекта культурного наследия либо на земельном участке, непосредственно связанном с земельным участком в границах территории объекта культурного наследия.

Приложение 10

**Выдержки из приказа № 2252 от 27.07.2023 г.
«Об утверждении статуса аттестованного эксперта по
проведению государственной историко-культурной
экспертизы»**



**МИНИСТЕРСТВО КУЛЬТУРЫ
РОССИЙСКОЙ ФЕДЕРАЦИИ**

ПРИКАЗ

от 27 июля 2023 г.

Москва

№ 2252

**Об аттестации экспертов по проведению государственной
историко-культурной экспертизы**

В соответствии с Федеральным законом от 25 июня 2002 г. № 73-ФЗ «Об объектах культурного наследия (памятниках истории и культуры) народов Российской Федерации», пунктом 9 Положения о государственной историко-культурной экспертизе, утвержденного постановлением Правительства Российской Федерации от 15 июля 2009 г. № 569, Положением о порядке аттестации экспертов по проведению государственной историко-культурной экспертизы, утвержденным приказом Минкультуры России от 26 августа 2010 г. № 563 (в редакции приказа Минкультуры России от 30 декабря 2021 г. № 2317), руководствуясь Положением об аттестационной комиссии Минкультуры России, утвержденным приказом Минкультуры России от 29 декабря 2011 г. № 1276, протоколом заседания аттестационной комиссии Министерства культуры Российской Федерации по аттестации экспертов по проведению государственной историко-культурной экспертизы от 24 июля 2023 г., **п р и к а з ы в а ю:**

1. Аттестовать экспертов по проведению государственной историко-культурной экспертизы согласно приложению к настоящему приказу.

2. Департаменту государственной охраны культурного наследия (Р.А.Рыбало) обеспечить размещение информации об аттестованных экспертах на официальном сайте Минкультуры России в сети Интернет.

3. Контроль за исполнением настоящего приказа оставляю за собой.

Первый заместитель Министра



С.Г.Обрывалин

Приложение
к приказу Министерства культуры
Российской Федерации
от «27» июля 2023 г.
№ 2252

Аттестованные эксперты по проведению
государственной историко-культурной экспертизы

№ п/п	Фамилия, имя, отчество соискателя	Решение о присвоении статуса аттестованного эксперта:
1.	Тарасов Алексей Юрьевич	<ul style="list-style-type: none"> - выявленные объекты культурного наследия в целях обоснования целесообразности включения данных объектов в реестр; - документы, обосновывающие включение объектов культурного наследия в реестр; - документы, обосновывающие исключение объектов культурного наследия из реестра; - документация или разделы документации, обосновывающие меры по обеспечению сохранности объекта культурного наследия, включенного в реестр, выявленного объекта культурного наследия либо объекта, обладающего признаками объекта культурного наследия, при проведении земляных, мелиоративных, хозяйственных работ, указанных в статье 30 Федерального закона от 25.06.2002 № 73-ФЗ «Об объектах культурного наследия (памятниках истории и культуры) народов Российской Федерации» (далее – Федеральный закон № 73-ФЗ) работ по использованию лесов и иных работ в границах территории объекта культурного наследия либо на земельном участке, непосредственно связанном с земельным участком в границах территории объекта культурного наследия; - земли, подлежащие воздействию земляных, строительных, мелиоративных, хозяйственных работ, предусмотренных статьей 25 Лесного кодекса Российской Федерации работ по использованию лесов (за исключением работ, указанных в пунктах 3, 4 и 7 части 1 статьи 25 Лесного кодекса Российской

		<p>Федерации) и иных работ, в случае, если указанные земли расположены в границах территорий, утвержденных в соответствии с пунктом 34.2 пункта 1 статьи 9 Федерального закона № 73-ФЗ;</p> <p>- документация, за исключением научных отчетов о выполненных археологических полевых работах, содержащая результаты исследований, в соответствии с которыми определяется наличие или отсутствие объектов, обладающих признаками объекта культурного наследия, на земельных участках, подлежащих воздействию земляных, строительных, мелиоративных, хозяйственных работ, указанных в статье 30 Федерального закона № 73-ФЗ.</p>
--	--	---

Приложение 11

**Выдержки из приказа № 1537 от 17.09.2021 г г.
«Об утверждении статуса аттестованного эксперта по
проведению государственной историко-культурной
экспертизы»**



**МИНИСТЕРСТВО КУЛЬТУРЫ
РОССИЙСКОЙ ФЕДЕРАЦИИ**

ПРИКАЗ

от 17 сентября 2021 г.

Москва

№ 1537

**Об аттестации экспертов по проведению государственной
историко-культурной экспертизы**

В соответствии с Федеральным законом от 25 июня 2002 г. № 73-ФЗ «Об объектах культурного наследия (памятниках истории и культуры) народов Российской Федерации», пунктом 9 Положения о государственной историко-культурной экспертизе, утвержденного постановлением Правительства Российской Федерации от 15 июля 2009 г. № 569, Положением о порядке аттестации экспертов по проведению государственной историко-культурной экспертизы, утвержденным приказом Минкультуры России от 26 августа 2010 г. № 563 (в редакции приказа Минкультуры России от 17 октября 2011 г. № 1003), руководствуясь Положением об аттестационной комиссии Минкультуры России, утвержденным приказом Минкультуры России от 29 декабря 2011 г. № 1276, протоколом заседания аттестационной комиссии Министерства культуры Российской Федерации по аттестации экспертов по проведению государственной историко-культурной экспертизы от 03 сентября 2021 г.,
п р и к а з ы в а ю:

1. Аттестовать экспертов по проведению государственной историко-культурной экспертизы согласно приложению к настоящему приказу.

2. Департаменту государственной охраны культурного наследия (Р.А.Рыбало) обеспечить размещение информации об аттестованных экспертах на официальном сайте Минкультуры России в сети Интернет.

3. Контроль за исполнением настоящего приказа оставляю за собой.

Первый заместитель Министра



С.Г.Обрывалин

Приложение
к приказу Министерства культуры
Российской Федерации
от « 13 » сентября 2021 г.
№ 1537

Аттестованные эксперты по проведению
государственной историко-культурной экспертизы

№ п/ п	Фамилия, имя, отчество соискателя	Решение о присвоении статуса аттестованного эксперта:
1.	Аврутов Юрий Иосифович	<ul style="list-style-type: none"> - выявленные объекты культурного наследия в целях обоснования целесообразности включения данных объектов в реестр; - документы, обосновывающие включение объектов культурного наследия в реестр; - документы, обосновывающие исключение объектов культурного наследия из реестра; - документы, обосновывающие изменение категории историко-культурного значения объекта культурного наследия; - документы, обосновывающие отнесение объекта культурного наследия к историко-культурным заповедникам, особо ценным объектам культурного наследия народов Российской Федерации либо объектам всемирного культурного и природного наследия; - проектная документация на проведение работ по сохранению объектов культурного наследия; - документация или разделы документации, обосновывающие меры по обеспечению сохранности объекта культурного наследия, включенного в реестр, выявленного объекта культурного наследия либо объекта, обладающего признаками объекта культурного наследия, при проведении земляных, мелиоративных, хозяйственных работ, указанных в статье 30 Федерального закона работ по использованию лесов и иных работ в границах территории объекта культурного наследия либо на земельном участке, непосредственно связанном с земельным участком в границах территории объекта культурного наследия;

		<ul style="list-style-type: none"> - проектная документация на проведение работ по сохранению объектов культурного наследия; - документация или разделы документации, обосновывающие меры по обеспечению сохранности объекта культурного наследия, включенного в реестр, выявленного объекта культурного наследия либо объекта, обладающего признаками объекта культурного наследия, при проведении земляных, мелиоративных, хозяйственных работ, указанных в статье 30 Федерального закона работ по использованию лесов и иных работ в границах территории объекта культурного наследия либо на земельном участке, непосредственно связанном с земельным участком в границах территории объекта культурного наследия.
13.	Лазаретов Игорь Павлович	<ul style="list-style-type: none"> - выявленные объекты культурного наследия в целях обоснования целесообразности включения данных объектов в реестр; - документы, обосновывающие включение объектов культурного наследия в реестр; - документы, обосновывающие исключение объектов культурного наследия из реестра; - земли, подлежащие воздействию земляных, строительных, мелиоративных, хозяйственных работ, предусмотренных статьей 25 Лесного кодекса Российской Федерации работ по использованию лесов (за исключением работ, указанных в пунктах 3, 4 и 7 части 1 статьи 25 Лесного кодекса Российской Федерации) и иных работ, в случае, если указанные земли расположены в границах территорий, утвержденных в соответствии с пунктом 34.2 пункта 1 статьи 9 Федерального закона; - документация или разделы документации, обосновывающие меры по обеспечению сохранности объекта культурного наследия, включенного в реестр, выявленного объекта культурного наследия либо объекта, обладающего признаками объекта культурного наследия, при проведении земляных, мелиоративных, хозяйственных работ, указанных в статье 30 Федерального закона работ по использованию лесов и иных работ в границах территории объекта культурного наследия либо на земельном участке, непосредственно связанном с земельным участком в границах территории объекта культурного наследия;

		<ul style="list-style-type: none"> - документация, за исключением научных отчетов о выполненных археологических полевых работах, содержащая результаты исследований, в соответствии с которыми определяется наличие или отсутствие объектов, обладающих признаками объекта культурного наследия, на земельных участках, подлежащих воздействию земляных, строительных, мелиоративных, хозяйственных работ, указанных в статье 30 Федерального закона работ по использованию лесов и иных работ.
14.	Лапшин Андрей Сергеевич	<ul style="list-style-type: none"> - выявленные объекты культурного наследия в целях обоснования целесообразности включения данных объектов в реестр; - документы, обосновывающие включение объектов культурного наследия в реестр; - земли, подлежащие воздействию земляных, строительных, мелиоративных, хозяйственных работ, предусмотренных статьей 25 Лесного кодекса Российской Федерации работ по использованию лесов (за исключением работ, указанных в пунктах 3, 4 и 7 части 1 статьи 25 Лесного кодекса Российской Федерации) и иных работ, в случае, если указанные земли расположены в границах территорий, утвержденных в соответствии с пунктом 34.2 пункта 1 статьи 9 Федерального закона; - документация, за исключением научных отчетов о выполненных археологических полевых работах, содержащая результаты исследований, в соответствии с которыми определяется наличие или отсутствие объектов, обладающих признаками объекта культурного наследия, на земельных участках, подлежащих воздействию земляных, строительных, мелиоративных, хозяйственных работ, указанных в статье 30 Федерального закона работ по использованию лесов и иных работ.
15.	Малихова Наталья Геннадьевна	<ul style="list-style-type: none"> - проектная документация на проведение работ по сохранению объектов культурного наследия; - документация или разделы документации, обосновывающие меры по обеспечению сохранности объекта культурного наследия, включенного в реестр, выявленного объекта культурного наследия либо объекта, обладающего признаками объекта культурного наследия, при проведении земляных, мелиоративных, хозяйственных работ, указанных в статье 30 Федерального закона работ по

Приложение 12

**Выдержки из приказа № 1668 от 11.10.2021 г.
«Об утверждении статуса аттестованного эксперта по
проведению государственной историко-культурной
экспертизы»**



МИНИСТЕРСТВО КУЛЬТУРЫ
РОССИЙСКОЙ ФЕДЕРАЦИИ

ПРИКАЗ

от 11 октября 2021 г.

Москва

№ 1668

**Об аттестации экспертов по проведению государственной
историко-культурной экспертизы**

В соответствии с Федеральным законом от 25 июня 2002 г. № 73-ФЗ «Об объектах культурного наследия (памятниках истории и культуры) народов Российской Федерации», пунктом 9 Положения о государственной историко-культурной экспертизе, утвержденного постановлением Правительства Российской Федерации от 15 июля 2009 г. № 569, Положением о порядке аттестации экспертов по проведению государственной историко-культурной экспертизы, утвержденным приказом Минкультуры России от 26 августа 2010 г. № 563 (в редакции приказа Минкультуры России от 17 октября 2011 г. № 1003), руководствуясь Положением об аттестационной комиссии Минкультуры России, утвержденным приказом Минкультуры России от 29 декабря 2011 г. № 1276, протоколом заседания аттестационной комиссии Министерства культуры Российской Федерации по аттестации экспертов по проведению государственной историко-культурной экспертизы от 29 сентября 2021 г.,
п р и к а з ы в а ю:

1. Аттестовать экспертов по проведению государственной историко-культурной экспертизы согласно приложению к настоящему приказу.

2. Департаменту государственной охраны культурного наследия (Р.А.Рыбало) обеспечить размещение информации об аттестованных экспертах на официальном сайте Минкультуры России в сети Интернет.

3. Контроль за исполнением настоящего приказа оставляю за собой.

Первый заместитель Министра



С.Г.Обрывалин

Приложение
к приказу Министерства культуры
Российской Федерации
от « 11 » *сентября* 2021 г.
№ *1668*

Аттестованные эксперты по проведению
государственной историко-культурной экспертизы

№ п/ п	Фамилия, имя, отчество соискателя	Решение о присвоении статуса аттестованного эксперта:
1.	Абуханов Абдурахман Залимханович	<ul style="list-style-type: none"> - выявленные объекты культурного наследия в целях обоснования целесообразности включения данных объектов в реестр; - документы, обосновывающие включение объектов культурного наследия в реестр; - проектная документация на проведение работ по сохранению объектов культурного наследия; - документация или разделы документации, обосновывающие меры по обеспечению сохранности объекта культурного наследия, включенного в реестр, выявленного объекта культурного наследия либо объекта, обладающего признаками объекта культурного наследия, при проведении земляных, мелиоративных, хозяйственных работ, указанных в статье 30 Федерального закона от 25.06.2002 № 73-ФЗ «Об объектах культурного наследия (памятниках истории и культуры) народов Российской Федерации» (далее – Федеральный закон) работ по использованию лесов и иных работ в границах территории объекта культурного наследия либо на земельном участке, непосредственно связанном с земельным участком в границах территории объекта культурного наследия.
2.	Аксенов Виктор Викторович	<ul style="list-style-type: none"> - выявленные объекты культурного наследия в целях обоснования целесообразности включения данных объектов в реестр; - документы, обосновывающие включение объектов культурного наследия в реестр; - документы, обосновывающие изменение категории историко-культурного значения объекта культурного наследия; - проектная документация на проведение работ по сохранению объектов культурного наследия;

		<ul style="list-style-type: none"> - документы, обосновывающие включение объектов культурного наследия в реестр; - документы, обосновывающие изменение категории историко-культурного значения объекта культурного наследия; - документы, обосновывающие отнесение объекта культурного наследия к историко-культурным заповедникам, особо ценным объектам культурного наследия народов Российской Федерации либо объектам всемирного культурного и природного наследия; - проектная документация на проведение работ по сохранению объектов культурного наследия.
23.	Поляков Андрей Владимирович	<ul style="list-style-type: none"> - выявленные объекты культурного наследия в целях обоснования целесообразности включения данных объектов в реестр; - документы, обосновывающие включение объектов культурного наследия в реестр; - документы, обосновывающие исключение объектов культурного наследия из реестра; - земли, подлежащие воздействию земляных, строительных, мелиоративных, хозяйственных работ, предусмотренных статьей 25 Лесного кодекса Российской Федерации работ по использованию лесов (за исключением работ, указанных в пунктах 3, 4 и 7 части 1 статьи 25 Лесного кодекса Российской Федерации) и иных работ, в случае, если указанные земли расположены в границах территорий, утвержденных в соответствии с пунктом 34.2 пункта 1 статьи 9 Федерального закона; - документация или разделы документации, обосновывающие меры по обеспечению сохранности объекта культурного наследия, включенного в реестр, выявленного объекта культурного наследия либо объекта, обладающего признаками объекта культурного наследия, при проведении земляных, мелиоративных, хозяйственных работ, указанных в статье 30 Федерального закона работ по использованию лесов и иных работ в границах территории объекта культурного наследия либо на земельном участке, непосредственно связанном с земельным участком в границах территории объекта культурного наследия; - документация, за исключением научных отчетов о выполненных археологических полевых работах, содержащая результаты исследований, в соответствии с которыми определяется наличие или отсутствие

		<p>объектов, обладающих признаками объекта культурного наследия, на земельных участках, подлежащих воздействию земляных, строительных, мелиоративных, хозяйственных работ, указанных в статье 30 Федерального закона работ по использованию лесов и иных работ.</p>
24.	Прямухин Алексей Николаевич	<ul style="list-style-type: none"> - выявленные объекты культурного наследия в целях обоснования целесообразности включения данных объектов в реестр; - документы, обосновывающие включение объектов культурного наследия в реестр; - земли, подлежащие воздействию земляных, строительных, мелиоративных, хозяйственных работ, предусмотренных статьей 25 Лесного кодекса Российской Федерации работ по использованию лесов (за исключением работ, указанных в пунктах 3, 4 и 7 части 1 статьи 25 Лесного кодекса Российской Федерации) и иных работ, в случае, если указанные земли расположены в границах территорий, утвержденных в соответствии с пунктом 34.2 пункта 1 статьи 9 Федерального закона; - документация или разделы документации, обосновывающие меры по обеспечению сохранности объекта культурного наследия, включенного в реестр, выявленного объекта культурного наследия либо объекта, обладающего признаками объекта культурного наследия, при проведении земляных, мелиоративных, хозяйственных работ, указанных в статье 30 Федерального закона работ по использованию лесов и иных работ в границах территории объекта культурного наследия либо на земельном участке, непосредственно связанном с земельным участком в границах территории объекта культурного наследия; - документация, за исключением научных отчетов о выполненных археологических полевых работах, содержащая результаты исследований, в соответствии с которыми определяется наличие или отсутствие объектов, обладающих признаками объекта культурного наследия, на земельных участках, подлежащих воздействию земляных, строительных, мелиоративных, хозяйственных работ, указанных в статье 30 Федерального закона работ по использованию лесов и иных работ.

25.	Сахновский Виктор Александрович	<ul style="list-style-type: none"> - выявленные объекты культурного наследия в целях обоснования целесообразности включения данных объектов в реестр; - документы, обосновывающие включение объектов культурного наследия в реестр; - проектная документация на проведение работ по сохранению объектов культурного наследия; - документация или разделы документации, обосновывающие меры по обеспечению сохранности объекта культурного наследия, включенного в реестр, выявленного объекта культурного наследия либо объекта, обладающего признаками объекта культурного наследия, при проведении земляных, мелиоративных, хозяйственных работ, указанных в статье 30 Федерального закона работ по использованию лесов и иных работ в границах территории объекта культурного наследия либо на земельном участке, непосредственно связанном с земельным участком в границах территории объекта культурного наследия.
26.	Субботин Андрей Викторович	<ul style="list-style-type: none"> - выявленные объекты культурного наследия в целях обоснования целесообразности включения данных объектов в реестр; - документы, обосновывающие включение объектов культурного наследия в реестр; - документы, обосновывающие исключение объектов культурного наследия из реестра; - земли, подлежащие воздействию земляных, строительных, мелиоративных, хозяйственных работ, предусмотренных статьей 25 Лесного кодекса Российской Федерации работ по использованию лесов (за исключением работ, указанных в пунктах 3, 4 и 7 части 1 статьи 25 Лесного кодекса Российской Федерации) и иных работ, в случае, если указанные земли расположены в границах территорий, утвержденных в соответствии с пунктом 34.2 пункта 1 статьи 9 Федерального закона; - документация или разделы документации, обосновывающие меры по обеспечению сохранности объекта культурного наследия, включенного в реестр, выявленного объекта культурного наследия либо объекта, обладающего признаками объекта культурного наследия, при проведении земляных, мелиоративных, хозяйственных работ, указанных в статье 30 Федерального закона работ по использованию лесов и иных работ в границах территории объекта культурного

		<p>наследия либо на земельном участке, непосредственно связанном с земельным участком в границах территории объекта культурного наследия;</p> <ul style="list-style-type: none"> - документация, за исключением научных отчетов о выполненных археологических полевых работах, содержащая результаты исследований, в соответствии с которыми определяется наличие или отсутствие объектов, обладающих признаками объекта культурного наследия, на земельных участках, подлежащих воздействию земляных, строительных, мелиоративных, хозяйственных работ, указанных в статье 30 Федерального закона работ по использованию лесов и иных работ.
27.	Сурков Алексей Владимирович	<ul style="list-style-type: none"> - выявленные объекты культурного наследия в целях обоснования целесообразности включения данных объектов в реестр; - документы, обосновывающие включение объектов культурного наследия в реестр; - документация или разделы документации, обосновывающие меры по обеспечению сохранности объекта культурного наследия, включенного в реестр, выявленного объекта культурного наследия либо объекта, обладающего признаками объекта культурного наследия, при проведении земляных, мелиоративных, хозяйственных работ, указанных в статье 30 Федерального закона работ по использованию лесов и иных работ в границах территории объекта культурного наследия либо на земельном участке, непосредственно связанном с земельным участком в границах территории объекта культурного наследия; - документация, за исключением научных отчетов о выполненных археологических полевых работах, содержащая результаты исследований, в соответствии с которыми определяется наличие или отсутствие объектов, обладающих признаками объекта культурного наследия, на земельных участках, подлежащих воздействию земляных, строительных, мелиоративных, хозяйственных работ, указанных в статье 30 Федерального закона работ по использованию лесов и иных работ.
28.	Тарновский Владимир Викторович	<ul style="list-style-type: none"> - выявленные объекты культурного наследия в целях обоснования целесообразности включения данных объектов в реестр; - документы, обосновывающие включение объектов культурного наследия в реестр;

Приложение 13

**Выдержки из приказа № 235 от 01.03.2022 г.
«Об утверждении статуса аттестованного эксперта по
проведению государственной историко-культурной
экспертизы»**



**МИНИСТЕРСТВО КУЛЬТУРЫ
РОССИЙСКОЙ ФЕДЕРАЦИИ**

ПРИКАЗ

от 1 марта 2022 г.

Москва

№ 235

**Об аттестации экспертов по проведению государственной
историко-культурной экспертизы**

В соответствии с Федеральным законом от 25 июня 2002 г. № 73-ФЗ «Об объектах культурного наследия (памятниках истории и культуры) народов Российской Федерации», пунктом 9 Положения о государственной историко-культурной экспертизе, утвержденного постановлением Правительства Российской Федерации от 15 июля 2009 г. № 569, Положением о порядке аттестации экспертов по проведению государственной историко-культурной экспертизы, утвержденным приказом Минкультуры России от 26 августа 2010 г. № 563 (в редакции приказа Минкультуры России от 17 октября 2011 г. № 1003), руководствуясь Положением об аттестационной комиссии Минкультуры России, утвержденным приказом Минкультуры России от 29 декабря 2011 г. № 1276, протоколом заседания аттестационной комиссии Министерства культуры Российской Федерации по аттестации экспертов по проведению государственной историко-культурной экспертизы от 17 февраля 2022 г.,
п р и к а з ы в а ю:

1. Аттестовать экспертов по проведению государственной историко-культурной экспертизы согласно приложению к настоящему приказу.

2. Департаменту государственной охраны культурного наследия (Р.А.Рыбало) обеспечить размещение информации об аттестованных экспертах на официальном сайте Минкультуры России в сети Интернет.

3. Контроль за исполнением настоящего приказа оставляю за собой.

Первый заместитель Министра



С.Г.Обрывалин

Приложение
к приказу Министерства культуры
Российской Федерации
от « 1 » мая 2022 г.
№ 255

Аттестованные эксперты по проведению
государственной историко-культурной экспертизы

№ п/ п	Фамилия, имя, отчество соискателя	Решение о присвоении статуса аттестованного эксперта:
1.	Мялк Анна Вадимовна	<ul style="list-style-type: none"> - выявленные объекты культурного наследия в целях обоснования целесообразности включения данных объектов в реестр; - документы, обосновывающие включение объектов культурного наследия в реестр; - документы, обосновывающие исключение объектов культурного наследия из реестра; - документы, обосновывающие изменение категории историко-культурного значения объекта культурного наследия; - документы, обосновывающие отнесение объекта культурного наследия к историко-культурным заповедникам, особо ценным объектам культурного наследия народов Российской Федерации либо объектам всемирного культурного и природного наследия; - проектная документация на проведение работ по сохранению объектов культурного наследия; - документация или разделы документации, обосновывающие меры по обеспечению сохранности объекта культурного наследия, включенного в реестр, выявленного объекта культурного наследия либо объекта, обладающего признаками объекта культурного наследия, при проведении земляных, мелиоративных, хозяйственных работ, указанных в статье 30 Федерального закона от 25.06.2002 № 73-ФЗ «Об объектах культурного наследия (памятниках истории и культуры) народов Российской Федерации» (далее – Федеральный закон) работ по использованию лесов и иных работ в границах территории объекта культурного наследия либо на земельном участке, непосредственно

		<p>связанном с земельным участком в границах территории объекта культурного наследия;</p> <ul style="list-style-type: none"> - проекты зон охраны объекта культурного наследия; - документация, обосновывающая границы защитной зоны объекта культурного наследия.
24.	Рубель Александр Андреевич	<ul style="list-style-type: none"> - проекты зон охраны объекта культурного наследия.
25.	Садыков Тимур Рашитович	<ul style="list-style-type: none"> - выявленные объекты культурного наследия в целях обоснования целесообразности включения данных объектов в реестр; - документы, обосновывающие включение объектов культурного наследия в реестр.
26.	Соловьев Сергей Львович	<ul style="list-style-type: none"> - выявленные объекты культурного наследия в целях обоснования целесообразности включения данных объектов в реестр; - земли, подлежащие воздействию земляных, строительных, мелиоративных, хозяйственных работ, предусмотренных статьей 25 Лесного кодекса Российской Федерации работ по использованию лесов (за исключением работ, указанных в пунктах 3, 4 и 7 части 1 статьи 25 Лесного кодекса Российской Федерации) и иных работ, в случае, если указанные земли расположены в границах территорий, утвержденных в соответствии с пунктом 34.2 пункта 1 статьи 9 Федерального закона; - документы, обосновывающие включение объектов культурного наследия в реестр; - документы, обосновывающие исключение объектов культурного наследия из реестра; - документация, за исключением научных отчетов о выполненных археологических полевых работах, содержащая результаты исследований, в соответствии с которыми определяется наличие или отсутствие объектов, обладающих признаками объекта культурного наследия, на земельных участках, подлежащих воздействию земляных, строительных, мелиоративных, хозяйственных работ, указанных в статье 30 Федерального закона работ по использованию лесов и иных работ; - документация или разделы документации, обосновывающие меры по обеспечению сохранности объекта культурного наследия, включенного в реестр, выявленного объекта культурного наследия либо

		объекта, обладающего признаками объекта культурного наследия, при проведении земляных, мелиоративных, хозяйственных работ, указанных в статье 30 Федерального закона работ по использованию лесов и иных работ в границах территории объекта культурного наследия либо на земельном участке, непосредственно связанном с земельным участком в границах территории объекта культурного наследия.
27.	Шумилова Ольга Викторовна	- проектная документация на проведение работ по сохранению объектов культурного наследия.
28.	Юдин Александр Иванович	<ul style="list-style-type: none"> - выявленные объекты культурного наследия в целях обоснования целесообразности включения данных объектов в реестр; - земли, подлежащие воздействию земляных, строительных, мелиоративных, хозяйственных работ, предусмотренных статьей 25 Лесного кодекса Российской Федерации работ по использованию лесов (за исключением работ, указанных в пунктах 3, 4 и 7 части 1 статьи 25 Лесного кодекса Российской Федерации) и иных работ, в случае, если указанные земли расположены в границах территорий, утвержденных в соответствии с пунктом 34.2 пункта 1 статьи 9 Федерального закона; - документы, обосновывающие включение объектов культурного наследия в реестр; - документы, обосновывающие исключение объектов культурного наследия из реестра; - документация, за исключением научных отчетов о выполненных археологических полевых работах, содержащая результаты исследований, в соответствии с которыми определяется наличие или отсутствие объектов, обладающих признаками объекта культурного наследия, на земельных участках, подлежащих воздействию земляных, строительных, мелиоративных, хозяйственных работ, указанных в статье 30 Федерального закона работ по использованию лесов и иных работ; - документация или разделы документации, обосновывающие меры по обеспечению сохранности объекта культурного наследия, включенного в реестр, выявленного объекта культурного наследия либо объекта, обладающего признаками объекта культурного наследия, при проведении земляных, мелиоративных, хозяйственных работ, указанных в статье 30

		Федерального закона работ по использованию лесов и иных работ в границах территории объекта культурного наследия либо на земельном участке, непосредственно связанном с земельным участком в границах территории объекта культурного наследия.
--	--	--
