

Акт
по результатам государственной историко-культурной экспертизы

- проектной документации на проведение работ по сохранению объекта культурного наследия федерального значения «Ворота Гатчинские (Орловские)», расположенного по адресу: Санкт-Петербург, Парковая ул., входящего в состав объекта культурного наследия федерального значения «Екатерининский дворец и парк» (г. Санкт-Петербург, г. Пушкин, Екатерининский парк, Парковая ул., Садовая ул., 7)¹ – «Проектная документация по реставрации объекта культурного наследия федерального значения «Ворота Гатчинские (Орловские)» по адресу: г. Санкт-Петербург, г. Пушкин, Екатерининский парк, дом б/н, литера АХ» (шифр: П-30/23-32312588112), разработанная ООО «РМ «Наследие-Проект» в 2023 г., с целью определения соответствия требованиям законодательства Российской Федерации в области государственной охраны объектов культурного наследия;
- документации, обосновывающей меры по обеспечению сохранности объектов культурного наследия (объекта культурного наследия федерального значения «Водовод Таицкий (система с сооружениями)» (г. Санкт-Петербург, г. Пушкин, от Таицких ключей до Павловского парка); объекта культурного наследия федерального значения «Парк» (г. Санкт-Петербург, г. Пушкин, Садовая ул., Парковая ул.), входящего в состав объекта культурного наследия федерального значения «Парк Екатерининский» (г. Санкт-Петербург, г. Пушкин, Садовая ул., Парковая ул.), входящего в состав объекта культурного наследия федерального значения «Екатерининский дворец и парк») при проведении проектных, земляных, строительных работ на объекте «Проектная документация по реставрации объекта культурного наследия федерального значения «Ворота Гатчинские (Орловские)» по адресу: г. Санкт-Петербург, г. Пушкин, Екатерининский парк, дом б/н, литера АХ» – Том 15. Раздел 3. Проект реставрации. Часть 7. Обеспечение сохранности ОКН (шифр: П-30/23-32312588112-СОКН) проектной документации «Проектная документация по реставрации объекта культурного наследия федерального значения «Ворота Гатчинские (Орловские)» по адресу: г. Санкт-Петербург, г. Пушкин, Екатерининский парк, дом б/н, литера АХ» (шифр: П-30/23-32312588112), разработанной ООО «РМ «Наследие-Проект» в 2023 г.

Санкт-Петербург, г. Пушкин

«27» мая 2024 г.

1. Дата начала и дата окончания проведения экспертизы:

Настоящая государственная историко-культурная экспертиза проведена экспертной комиссией в период с 25.03.2024 г. по 27.05.2024 г. (Приложения №№ 7, 8: копии протоколов заседаний экспертной комиссии, копии договоров с экспертами, копии дополнительных соглашений к договорам).

2. Место проведения экспертизы: Санкт-Петербург, г. Пушкин.

¹ Адрес указан в соответствии Постановлением Правительства РФ от 10.07.2001 № 527 «О перечне объектов исторического и культурного наследия федерального (общероссийского) значения, находящихся в г. Санкт-Петербурге», адрес объекта согласно документам кадастрового и технического учета – Российская Федерация, г. Санкт-Петербург, г. Пушкин, Екатерининский парк, дом б/н, литера АХ (Приложение №3. Выписки из ЕГРН; Приложение № 4. Документы технического учета).

3. Заказчик экспертизы: Общество с ограниченной ответственностью «Реставрационная Мастерская «Наследие-Проект» (ООО «РМ «Наследие-Проект», 115114, город Москва, ул. Кожевническая, д. 7, стр. 2, помещение V, комнаты 4, 5, 39-49, ИНН 7726685090).

4. Сведения об эксперте (экспертах):

Председатель экспертной комиссии: Блинов Олег Алексеевич. Образование высшее – Санкт-Петербургское Государственное образовательное учреждение высшего профессионального образования «Санкт-Петербургский государственный университет технологии и дизайна» (СПбГУТД), специальность – инженер, учёная степень (звание) – отсутствует. Стаж работы – 13 лет. Место работы – Общество с ограниченной ответственностью «Студия 44» (ООО «Студия 44») (должность – главный инженер проекта). Аттестован в качестве эксперта по проведению государственной историко-культурной экспертизы (Приказ МК РФ от 29.07.2022 №1300). Профиль экспертной деятельности (объекты экспертизы):

- выявленные объекты культурного наследия в целях обоснования целесообразности включения данных объектов в реестр;

- документы, обосновывающие включение объектов культурного наследия в реестр;

- проектная документация на проведение работ по сохранению объектов культурного наследия;

- документация или разделы документации, обосновывающие меры по обеспечению сохранности объекта культурного наследия, включённого в реестр, выявленного объекта культурного наследия либо объекта, обладающего признаками объекта культурного наследия, при проведении земляных, мелиоративных, хозяйственных работ, указанных в статье 30 Федерального закона от 25.06.2002 №73-ФЗ «Об объектах культурного наследия (памятниках истории и культуры) народов Российской Федерации» (далее – Федеральный закон) работ по использованию лесов и иных работ в границах территории объекта культурного наследия либо на земельном участке, непосредственно связанном с земельным участком в границах территории объекта культурного наследия.

Ответственный секретарь экспертной комиссии: Давыдова Нина Анатольевна. Образование высшее, специальность – инженер садово-паркового и ландшафтного строительства (СПб ГЛТА им. С.М. Кирова), магистр по направлению «Строительство» (СПбГПУ), курсы повышения квалификации по направлению «Реконструкция и реставрация архитектурного наследия» (ФГБОУ ВПО «СПбГАСУ»), профессиональная переподготовка по программе «Реконструкция и реставрация архитектурного наследия» (ФГБОУ ВПО «СПбГАСУ»), учёная степень (звание) – отсутствует. Стаж работы 20 лет; место работы – Общество с ограниченной ответственностью «Научно-экспертное объединение» (должность – эксперт). Аттестована в качестве эксперта по проведению государственной историко-культурной экспертизы (приказ МК РФ от 27.12.2023 г. №3534). Профиль экспертной деятельности (объекты экспертизы):

- выявленные объекты культурного наследия в целях обоснования целесообразности включения данных объектов в реестр;

- документы, обосновывающие включение объектов культурного наследия в реестр;
- документы, обосновывающие изменение категории историко-культурного значения объекта культурного наследия;

- документация или разделы документации, обосновывающие меры по обеспечению сохранности объекта культурного наследия, включенного в реестр, выявленного объекта культурного наследия либо объекта, обладающего признаками объекта культурного наследия, при проведении земляных, мелиоративных, хозяйственных работ, указанных в статье 30 Федерального закона от 25.06.2002 №73-ФЗ «Об объектах культурного наследия (памятниках истории и культуры) народов Российской Федерации» (далее – Федеральный закон №73-ФЗ) работ по использованию лесов и иных работ в границах территории объекта культурного наследия либо на земельном участке, непосредственно связанном с земельным участком в границах территории объекта культурного наследия;

- проектная документация на проведение работ по сохранению объектов культурного наследия.

Член экспертной комиссии: Полетайкин Вячеслав Владимирович. Образование высшее – Красноярский инженерно-строительный институт (в настоящее время – Федеральное государственное бюджетное образовательное учреждение высшего образования «Архитектурный институт Сибирского федерального университета»), специальность – архитектура; Санкт-Петербургский государственный архитектурно-строительный университет (СПб ГАСУ), специальность – реставрация. Учёная степень – кандидат архитектуры (Ленинградский инженерно-строительный институт (в настоящее время Санкт-Петербургский архитектурно-строительный университет) – аспирантура). Стаж работы – 32 года. Место работы – ООО «Архи-Метрика», должность – генеральный директор. Аттестован в качестве эксперта по проведению государственной историко-культурной экспертизы (приказ МК РФ от 19.12.2023 № 3399). Профиль экспертной деятельности (объекты экспертизы):

- документация или разделы документации, обосновывающие меры по обеспечению сохранности объекта культурного наследия, включённого в реестр, выявленного объекта культурного наследия либо объекта, обладающего признаками объекта культурного наследия, при проведении земляных, мелиоративных, хозяйственных работ, указанных в статье 30 Федерального закона №73-ФЗ работ по использованию лесов и иных работ в границах территории объекта культурного наследия либо на земельном участке, непосредственно связанном с земельным участком в границах территории объекта культурного наследия;

- проектная документация на проведение работ по сохранению объектов культурного наследия.

Эксперты:

- не имеют родственных связей с заказчиком (его должностными лицами, работниками и т.д.);
- не состоят в трудовых отношениях с заказчиком;
- не имеют долговых или иных имущественных обязательств перед заказчиком;

- не владеют ценными бумагами, акциями (долями участия, паями в уставных капиталах) заказчика;
- не заинтересованы в результатах исследований и решении, вытекающем из настоящего заключения экспертизы, с целью получения выгоды в виде денег, ценностей, иного имущества, услуг имущественного характера или имущественных прав для себя или третьих лиц.

5. Информация о том, что в соответствии с законодательством Российской Федерации эксперт (эксперты) несет ответственность за достоверность сведений, изложенных в заключении:

Настоящая государственная историко-культурная экспертиза проведена в соответствии со статьями 28, 29, 30, 31, 32 Федерального закона от 25.06.2002 №73-ФЗ «Об объектах культурного наследия (памятниках истории и культуры) народов Российской Федерации» и Положением о государственной историко-культурной экспертизе, утвержденным Постановлением Правительства Российской Федерации от 15.07.2009 г. №569.

Настоящим подтверждаем, что мы предупреждены об ответственности за достоверность сведений, изложенных в заключении экспертизы, в соответствии с законодательством Российской Федерации, содержание которого нам известно и понятно.

6. Цели и объекты экспертизы:

6.1. Цели проведения государственной историко-культурной экспертизы²:

- определение соответствия проектной документации на проведение работ по сохранению объекта культурного наследия федерального значения «Ворота Гатчинские (Орловские)», расположенного по адресу: Санкт-Петербург, Парковая ул., входящего в состав объекта культурного наследия федерального значения «Екатерининский дворец и парк» (г. Санкт-Петербург, г. Пушкин, Екатерининский парк, Парковая ул., Садовая ул., 7)³ – «Проектная документация по реставрации объекта культурного наследия федерального значения «Ворота Гатчинские (Орловские)» по адресу: г. Санкт-Петербург, г. Пушкин, Екатерининский парк, дом б/н, литера АХ» (шифр: П-30/23-32312588112), разработанной ООО «РМ «Наследие-Проект» в 2023 г. в составе, указанном в пункте 6.2.1 настоящего акта экспертизы, требованиям государственной охраны объектов культурного наследия.

- обеспечение сохранности объектов культурного наследия, включенных в реестр, выявленных объектов культурного наследия либо объектов, обладающих признаками объекта культурного наследия (объект культурного наследия федерального значения «Водовод Таицкий (система с сооружениями)» (г. Санкт-Петербург, г. Пушкин, от Таицких ключей до Павловского парка)), при проведении земляных, строительных, мелиоративных, хозяйственных работ, указанных в статье 30 Федерального закона от 25.06.2002 №73-ФЗ

² Цели экспертизы указаны в соответствии со ст. 28 Федерального закона от 25.06.2002 г. №73-ФЗ «Об объектах культурного наследия (памятниках истории и культуры) народов Российской Федерации».

³ Адрес указан в соответствии Постановлением Правительства РФ от 10.07.2001 № 527 «О перечне объектов исторического и культурного наследия федерального (общероссийского) значения, находящихся в г. Санкт-Петербурге», современный адрес – Российская Федерация, Санкт-Петербург, внутригородское муниципальное образование города федерального значения Санкт-Петербурга, муниципальный округ Невская застава, проспект Обуховской Обороны, дом 22, строение 1 (Приложения № 4. Документы технического учета).

работ по использованию лесов и иных работ на объекте «Проектная документация по реставрации объекта культурного наследия федерального значения «Ворота Гатчинские (Орловские)» по адресу: г. Санкт-Петербург, г. Пушкин, Екатерининский парк, дом б/н, литера АХ»⁴.

6.2. Объекты экспертизы:⁵

6.2.1. Объект экспертизы проектной документации на проведение работ по сохранению объектов культурного наследия:

Проектная документация на проведение работ по сохранению объекта культурного наследия федерального значения «Ворота Гатчинские (Орловские)», расположенного по адресу: Санкт-Петербург, Парковая ул., входящего в состав объекта культурного наследия федерального значения «Екатерининский дворец и парк» (г. Санкт-Петербург, г. Пушкин, Екатерининский парк, Парковая ул., Садовая ул., 7)⁶ – «Проектная документация по реставрации объекта культурного наследия федерального значения «Ворота Гатчинские (Орловские)» по адресу: г. Санкт-Петербург, г. Пушкин, Екатерининский парк, дом б/н, литера АХ» (шифр: П-30/23-32312588112), разработанная ООО «РМ «Наследие-Проект» в 2023 г. в следующем составе:

Раздел 1. Предварительные работы

Том 1. Часть 1. Исходно-разрешительная документация, шифр: П-30/23-32312588112-ИРД.

Том 2. Часть 2. Фотофиксация, шифр: П-30/23-32312588112-ФФ;

Раздел 2. Комплексные научные исследования

Том 3. Часть 1. Историко-архивные и библиографические исследования, шифр: П-30/23-32312588112-ИС;

Том 4. Часть 2. Историко-архитектурные натурные исследования, шифр: П-30/23-32312588112-ОЧ;

Том 5. Часть 3. Инженерно-технические исследования, шифр: П-30/23-32312588112-ИО;

Том 6. Часть 4. Инженерные химико-технологические исследования по строительным и отделочным материалам. Книга 1, шифр: П-30/23-32312588112-ИМ1;

Том 7. Часть 4. Инженерные химико-технологические исследования по строительным и отделочным материалам. Книга 2, шифр: П-30/23-32312588112-ИМ2;

Том 8. Часть 5. Отчёт по комплексным научным исследованиям, шифр: П-30/23-32312588112-ОКНИ;

Раздел 3. Проект реставрации

Том 9. Часть 1. Пояснительная записка, шифр: П-30/23-32312588112-ПЗ;

⁴ Цель экспертизы указана в соответствии со ст. 28 Федерального закона от 25.06.2002 г. №73-ФЗ «Об объектах культурного наследия (памятниках истории и культуры) народов Российской Федерации».

⁵ Объект экспертизы указан в соответствии со ст. 30 Федерального закона от 25.06.2002 N 73-ФЗ «Об объектах культурного наследия (памятниках истории и культуры) народов Российской Федерации».

⁶ Адрес указан в соответствии Постановлением Правительства РФ от 10.07.2001 № 527 «О перечне объектов исторического и культурного наследия федерального (общероссийского) значения, находящихся в г. Санкт-Петербурге», адрес объекта согласно документам кадастрового и технического учета – Российская Федерация, г. Санкт-Петербург, г. Пушкин, Екатерининский парк, дом б/н, литера АХ (Приложение №3. Выписки из ЕГРН; Приложение № 4. Документы технического учета).

Том 10. Часть 2. Схема планировочной организации земельного участка, шифр: П-30/23-32312588112-СПОЗУ;

Том 11. Часть 3. Архитектурные решения, шифр: П-30/23-32312588112-АР;

Том 12. Часть 4. Конструктивные решения, шифр: П-30/23-32312588112-КР.

Том 13. Часть 5. Проект организации реставрации, шифр: П-30/23-32312588112-ПОР.

Том 14. Часть 6. Технологические рекомендации по реставрации, шифр: П-30/23-32312588112-ТР.

6.2.2. Объект экспертизы раздела проектной документации, обосновывающего меры по обеспечению сохранности объектов культурного наследия:

Документация, обосновывающая меры по обеспечению сохранности объектов культурного наследия (объекта культурного наследия федерального значения «Водовод Таицкий (система с сооружениями)» (г. Санкт-Петербург, г. Пушкин, от Таицких ключей до Павловского парка); объекта культурного наследия федерального значения «Парк» (г. Санкт-Петербург, г. Пушкин, Садовая ул., Парковая ул.), входящего в состав объекта культурного наследия федерального значения «Парк Екатерининский» (г. Санкт-Петербург, г. Пушкин, Садовая ул., Парковая ул.), входящего в состав объекта культурного наследия федерального значения «Екатерининский дворец и парк») при проведении проектных, земляных, строительных работ на объекте «Проектная документация по реставрации объекта культурного наследия федерального значения «Ворота Гатчинские (Орловские)» по адресу: г. Санкт-Петербург, г. Пушкин, Екатерининский парк, дом б/н, литера АХ» – Том 15. Раздел 3. Проект реставрации. Часть 7. Обеспечение сохранности ОКН (шифр: П-30/23-32312588112-СОКН) проектной документации «Проектная документация по реставрации объекта культурного наследия федерального значения «Ворота Гатчинские (Орловские)» по адресу: г. Санкт-Петербург, г. Пушкин, Екатерининский парк, дом б/н, литера АХ» (шифр: П-30/23-32312588112), разработанной ООО «РМ «Наследие-Проект» в 2023 г.

7. Перечень документов, представленных заявителем:

1) Проектная документация «Проектная документация по реставрации объекта культурного наследия федерального значения «Ворота Гатчинские (Орловские)» по адресу: г. Санкт-Петербург, г. Пушкин, Екатерининский парк, дом б/н, литера АХ» (шифр: П-30/23-32312588112), разработанная ООО «РМ «Наследие-Проект» в 2023 гг. в составе, указанном в пунктах 6.2.1 и 6.2.2 настоящего акта экспертизы.

2) Копия Распоряжения КГИОП от 13.05.2019 №242-р «Об утверждении границ и режима использования территории объекта культурного наследия федерального значения «Екатерининский дворец и парк» (Приложение №1. Учетные документы на объекты культурного наследия).

3) Копия Распоряжения КГИОП от 10.10.2011 №10-635 «Об утверждении перечня предметов охраны сооружения «ворота Гатчинские (Орловские)», входящего в состав объекта культурного наследия федерального значения «Екатерининский дворец и парк» (Приложение №1. Учетные документы на объекты культурного наследия).

4) Копия Распоряжения КГИОП от 30.09.2022 №403-об/22 «Об утверждении охранного обязательства собственника или иного законного владельца объекта культурного наследия федерального значения «Ворота Гатчинские (Орловские)», включённого в единый

государственный реестр объектов культурного наследия (памятников истории и культуры) народов Российской Федерации» (Приложение №1. Учетные документы на объекты культурного наследия).

5) Копия Паспорта объекта культурного наследия федерального значения «Ворота Гатчинские (Орловские)» от 01.02.2024 (Приложение №1. Учетные документы на объекты культурного наследия).

6) Копия Распоряжения КГИОП от 30.03.2018 №129-р «Об утверждении предмета охраны объекта культурного наследия федерального значения «Парк» (Приложение №1. Учетные документы на объекты культурного наследия).

7) Копия Паспорта объекта культурного наследия федерального значения «Екатерининский дворец и парк» от 17.05.2024 (Приложение №1. Учетные документы на объекты культурного наследия).

8) Копия Паспорта объекта культурного наследия федерального значения «Парк», входящий в состав объекта культурного наследия федерального значения «Парк Екатерининский» от 20.05.2024 (Приложение №1. Учетные документы на объекты культурного наследия).

9) Распоряжение КГИОП от 19.08.2020 №259-р «Об утверждении границ и режима использования территории объекта культурного наследия федерального значения «Водовод Таицкий (система с сооружениями)» (Приложение №1. Учетные документы на объекты культурного наследия).

10) Распоряжение КГИОП от 01.03.2021 № 51-р «Об утверждении предмета охраны объекта культурного наследия федерального значения «Водовод Таицкий (система с сооружениями)» (Приложение №1. Учетные документы на объекты культурного наследия).

11) Копия Паспорта объекта культурного наследия федерального значения «Водовод Таицкий (система с сооружениями)» от 17.05.2024 (Приложение №1. Учетные документы на объекты культурного наследия).

12) Копия Задания КГИОП от 02.11.2020 №01-52-2362 (согласовано правообладателем 06.11.2020) на проведение работ по сохранению объекта культурного наследия федерального значения «Ворота Гатчинские (Орловские)» (реставрация объекта культурного наследия) (Приложение №2. Задание КГИОП. Разрешение КГИОП).

13) Копия Разрешения КГИОП от 05.10.2023 №01-26-2428/23-0-1 на проведение работ по сохранению объекта культурного наследия федерального значения (Приложение №2. Задание КГИОП. Разрешение КГИОП).

14) Копия Выписки из ЕГРН от 10.01.2024 №КУВИ-001/2024-6923634 на сооружение по адресу: Санкт-Петербург, город Пушкин, Екатерининский парк, дом б/н, литера АХ, с кадастровым номером: 78:42:0018124:261 (Приложение №3. Выписки из ЕГРН).

15) Копия Выписки из ЕГРН от 26.05.2024 № КУВИ-001/2024-142032395 на земельный участок по адресу: Санкт-Петербург, город Пушкин, Садовая улица, дом 7, литера А, с кадастровым номером: 78:42:0018124:21 (Приложение №3. Выписки из ЕГРН).

16) Копия Технического паспорта на сооружение Орловские ворота по адресу: район Пушкинский, город Санкт-Петербург, Екатерининский парк, литера АХ, от 16.07.2007 (Приложение №4. Документы технического учета).

17) Копия Плана Орловских ворот по адресу: район Пушкинский, город Санкт-Петербург, Екатерининский парк, литера АХ, от 16.07.2007 (Приложение №4. Документы технического учета).

8. Сведения об обстоятельствах, повлиявших на процесс проведения и результаты экспертизы:

Обстоятельства, повлиявшие на процесс проведения и результаты экспертизы, отсутствуют.

9. Сведения о проведенных исследованиях с указанием примененных методов, объема и характера выполненных работ и их результатов:

В ходе проведения настоящей экспертизы экспертами выполнен комплекс мероприятий и исследований:

- Изучена и проанализирована проектная документация, представленная заказчиком экспертизы. Проведен анализ исходно-разрешительной документации, необходимой для разработки проектной документации и проведения государственной историко-культурной экспертизы.

- Проведены историко-архивные и библиографические исследования. Изучены источники и материалы, имеющиеся в открытом доступе, содержащие сведения о объекте культурного наследия.

- Составлена краткая историческая справка – пункт 10.3. настоящего акта экспертизы и альбом иконографии – Приложение №5.

- Выполнена фотофиксация объекта культурного наследия, разработана схема с указанием точек съемки – Приложение №6.

- Проанализировано действующее законодательство в области охраны объектов культурного наследия.

- Проанализированы проектные решения, получено представление о видах планируемых работ, сделаны выводы о влиянии принятых решений на объект культурного наследия и его предмет охраны.

- Рассмотрен и проанализирован раздел проектной документации, обосновывающий меры по обеспечению сохранности объектов культурного наследия при проведении работ. Получено представление о составе мер по обеспечению сохранности объектов культурного наследия при проведении работ, сделаны выводы о возможности обеспечения сохранности объектов культурного наследия и элементов их предметов охраны.

- Проведена оценка проектной документации на соответствие требованиям задания КГИОП и нормативным требованиям, регламентирующим разработку проектной документации, в части состава и содержания.

- Исследования проведены **методом** сравнительного анализа всего комплекса полученных в результате экспертизы данных. Результаты исследований оформлены в виде настоящего акта.

- На основании проведенных исследований и анализа представленной проектной документации экспертами сформулирован вывод о ее соответствии требованиям государственной охраны объектов культурного наследия.

• При проведении экспертизы экспертами соблюдены принципы проведения экспертизы, установленные ст. 29 Федеральным законом от 25.06.2002 №73-ФЗ «Об объектах культурного наследия (памятниках истории и культуры) народов Российской Федерации», обеспечена объективность, всесторонность и полнота проведенных исследований, а также достоверность и обоснованность своих выводов. Экспертами самостоятельно оценены результаты исследований и сформулированы выводы экспертизы.

10. Факты и сведения, выявленные и установленные в результате проведенных исследований:

10.1. Собственник или пользователь объекта:

Собственником сооружения по адресу: Санкт-Петербург, город Пушкин, Екатерининский парк, дом б/н, литера АХ, с кадастровым номером: 78:42:0018124:261 является Российская Федерация (Приложение №3. Выписки из ЕГРН). Правообладателем сооружения по адресу: Санкт-Петербург, город Пушкин, Екатерининский парк, дом б/н, литера АХ, с кадастровым номером: 78:42:0018124:261, на праве оперативного управления является ФГБУК ГМЗ «Царское Село», ИНН: 7820012503 (Приложение №3. Выписки из ЕГРН).

Собственником земельного участка по адресу: Санкт-Петербург, город Пушкин, Садовая улица, дом 7, литера А, с кадастровым номером: 78:42:0018124:21, является Российская Федерация (Приложение №3. Выписки из ЕГРН). Правообладателем земельного участка по адресу: Санкт-Петербург, город Пушкин, Садовая улица, дом 7, литера А, с кадастровым номером: 78:42:0018124:21, на праве постоянного (бессрочного) пользования является ФГБУК ГМЗ «Царское Село», ИНН: 7820012503 (Приложение №3. Выписки из ЕГРН).

10.2. Общие сведения об объекте культурного наследия:

Объект культурного наследия федерального значения «Екатерининский дворец и парк»

Согласно постановлению Правительства РФ от 10.07.2001 №527 объект по адресу: г. Санкт-Петербург, г. Пушкин, Екатерининский парк, Парковая ул., Садовая ул., 7, поставлен на государственную охрану в качестве объекта культурного наследия федерального значения «Екатерининский дворец и парк» (Приложение №1: Учётные документы по объектам культурного наследия). В состав указанного объекта культурного наследия входят более 150 объектов, в том числе:

- объект культурного наследия федерального значения «Парк», входящий в состав объекта культурного наследия федерального значения «Парк Екатерининский», расположенного по адресу: г. Санкт-Петербург, г. Пушкин, Садовая ул., Парковая ул.;

- объект культурного наследия федерального значения «Ворота Гатчинские (Орловские)», расположенный по адресу: Санкт-Петербург, Парковая ул., входящий в состав объекта культурного наследия федерального значения «Парк Екатерининский», расположенного по адресу: г. Санкт-Петербург, г. Пушкин, Садовая ул., Парковая ул.

Границы территории объекта культурного наследия федерального значения «Екатерининский дворец и парк» утверждены Распоряжением КГИОП от 13.05.2019 №242-р

«Об утверждении границ и режима использования территории объекта культурного наследия федерального значения «Екатерининский дворец и парк» (Приложение №1: Учётные документы по объектам культурного наследия).

Предмет охраны объекта культурного наследия федерального значения «Парк» определен Распоряжением КГИОП от 30.03.2018 №129-р «Об утверждении предмета охраны объекта культурного наследия федерального значения «Парк» (Приложение №1. Учетные документы на объекты культурного наследия).

Предмет охраны объекта культурного наследия федерального значения «Ворота Гатчинские (Орловские)» определен Распоряжением КГИОП от 10.10.2011 №10-635 «Об утверждении перечня предметов охраны сооружения «ворота Гатчинские (Орловские)», входящего в состав объекта культурного наследия федерального значения «Екатерининский дворец и парк» (Приложение №1. Учетные документы на объекты культурного наследия).

Охранное обязательство на объект культурного наследия федерального значения «Ворота Гатчинские (Орловские)» утверждено Распоряжением КГИОП от 30.09.2022 №403-об/22 «Об утверждении охранного обязательства собственника или иного законного владельца объекта культурного наследия федерального значения «Ворота Гатчинские (Орловские)», включённого в единый государственный реестр объектов культурного наследия (памятников истории и культуры) народов Российской Федерации» (Приложение №1. Учетные документы на объекты культурного наследия).

Охранное обязательство на объект культурного наследия федерального значения «Парк», входящий в состав объекта культурного наследия федерального значения «Парк Екатерининский», входящего в состав объекта культурного наследия федерального значения «Екатерининский дворец и парк» не предоставлено.

Сведения об объекте культурного наследия федерального значения «Ворота Гатчинские (Орловские)» внесены в автоматизированную информационную систему единого государственного реестра объектов культурного наследия, данному объекту присвоен регистрационный номер 781610388740716 (Приложение №1: Учётные документы по объектам культурного наследия). На объект культурного наследия федерального значения «Ворота Гатчинские (Орловские)» оформлен паспорт от 01.02.2024 (Приложение №1: Учётные документы по объектам культурного наследия).

Сведения об объекте культурного наследия федерального значения «Екатерининский дворец и парк» внесены в автоматизированную информационную систему единого государственного реестра объектов культурного наследия, данному объекту присвоен регистрационный номер 781520388740006. На объект культурного наследия федерального значения «Екатерининский дворец и парк» оформлен паспорт от 17.05.2024 (Приложение №1: Учётные документы по объектам культурного наследия).

Сведения об объекте культурного наследия федерального значения «Парк» внесены в автоматизированную информационную систему единого государственного реестра объектов культурного наследия, данному объекту присвоен регистрационный номер 781620388741126. На объект культурного наследия федерального значения «Парк» оформлен паспорт от 20.05.2024 (Приложение №1: Учётные документы по объектам культурного наследия).

Объект культурного наследия федерального значения «Водовод Таицкий (система с сооружениями)»

Объект, расположенный по адресу: г. Санкт-Петербург, г. Пушкин, от Таицких ключей до Павловского парка, согласно Постановлению Правительства РФ от 10 июля 2001 г. №527 «О перечне объектов исторического и культурного наследия федерального (общероссийского) значения, находящихся в г. Санкт-Петербурге» является объектом культурного наследия федерального значения «Водовод Таицкий (система с сооружениями)» (Приложение №1. Учетные документы на объекты культурного наследия). Пообъектный состав объекта культурного наследия федерального значения «Водовод Таицкий (система с сооружениями)» не определен.

Границы территории, координаты поворотных точек границ и режим использования территории объекта культурного наследия федерального значения «Водовод Таицкий (система с сооружениями)» утверждены распоряжением КГИОП от 19.08.2020 №259-р «Об утверждении границ и режима использования территории объекта культурного наследия федерального значения «Водовод Таицкий (система с сооружениями)» (Приложение №1: Учётные документы по объектам культурного наследия).

Предмет охраны объекта культурного наследия федерального значения «Водовод Таицкий (система с сооружениями)» утверждён распоряжением КГИОП от 01.03.2021 № 51-р «Об утверждении предмета охраны объекта культурного наследия федерального значения «Водовод Таицкий (система с сооружениями)» (Приложение №1: Учётные документы по объектам культурного наследия).

Охранное обязательство на объект культурного наследия федерального значения «Водовод Таицкий (система с сооружениями)» не предоставлено.

Сведения об объекте культурного наследия федерального значения «Водовод Таицкий (система с сооружениями)» внесены в автоматизированную информационную систему единого государственного реестра объектов культурного наследия, данному объекту присвоен регистрационный номер 781620743910006. На объект культурного наследия федерального значения «Водовод Таицкий (система с сооружениями)» оформлен паспорт от 17.05.2024 (Приложение №1: Учётные документы по объектам культурного наследия).

10.3. Краткие исторические сведения об объекте культурного наследия (сведения о времени возникновения, датах основных изменений (перестроек) данного объекта и (или) датах связанных с ним исторических событий):

Объект культурного наследия федерального значения «Ворота Гатчинские (Орловские)», входящий в состав объекта культурного наследия федерального значения «Екатерининский дворец и парк»

Орловские (Гатчинские) ворота воздвигнуты в 1777– 1782 годах на границе Екатерининского парка, у выезда на дорогу, ведущую в Гатчину, бывшее имение генерал-фельдцейхмейстера Г. Г. Орлова. Императрица Екатерина II почтила одного из своих фаворитов прижизненным монументом в ознаменование успеха возглавленной им борьбы с эпидемией чумы, охватившей Москву в 1771 году. На фасаде ворот, обращенном к Гатчине, во фризе помещена надпись, взятая из стихотворного послания к генералу поэта В. И. Майкова: «Орловым от беды избавлена Москва». Другая надпись, со стороны

Екатерининского парка, более подробно повествует о событии, связанном с активными действиями Орлова во время эпидемии чумы в Москве осенью 1771 года. Проведенные им меры по увеличению количества больниц, улучшению обслуживания, обеспечению москвичей продовольствием и одеждой дало положительный результат, и эпидемия стихла.

Автором архитектурного проекта Орловских ворот, утвержденного Екатериной II в 1771 году, является А. Ринальди. Строительные работы велись под наблюдением архитектора И. В. Неелова и каменных дел мастера И. Пинкетти. Это один из выдающихся памятников эпохи раннего классицизма.

В композиции Орловских ворот Ринальди следовал архитектурным формам Древнего Рима. Это уникальный вид памятника возрожденный в России и крупных городах Европы в XVIII веке. Появившиеся в это время триумфальные арки переставали носить характер временной декорации и были переосмыслены как мемориальное сооружение, сохраняющее память о подвигах предков для потомков. Соответственно, создавать их следовало из прочных материалов: мрамора, гранита. К тому же, утилитарная функция, предполагала прочность и долговечность. Это, что это не просто мемориал, посвященный, но и торжественный вход в парк. Ворота были решены как дорожно-транспортное сооружение⁷.

Как и многие арки, создававшиеся в Петербурге, первоначально в 1771 г. по чертежу Ринальди арх. В. И. Неелов построил временную деревянную арку, частично затянутую холстом и расписанную под мрамор⁸. «Сего 1771 ноября 10 числа ее императорского величества соизволила указать по данному мне чертежу сделать на Гатчинской дороге ворота в самоскорейшем времени». Ворота, возведены за один месяц: «ворота ... поздряженным мною подрядчиком Германом Афанасьевым с того ноября 12 декабря по 14 число со всем, как надлежит по чертежу и показанию моему отделаны, за кои и надлежит заплатить 240 рублей». Ворота были украшены резной работой и картинами. Кроме того, для иллюминирования были подвешены разноцветные фонари. 21 декабря 1771 года после проведения всех торжественных мероприятий В.И. Неелов подает рапорт о расходе выделенных 3-х тыс. рублей на постройку Гатчинских ворот. Они стали своего рода макетом в натуральную величину будущих ворот, возведенных из гранита и мрамора. К работам по их сооружению приступили в конце 1772 года. «1772 года декабря 5 дня конторе строения Исаакиевской церкви через директора оной графа Брюса, чтобы по присланной модели ворот, означенной разными красками какими должно быть в мраморе, в каких местах начать готовить из мраморов тех цветов мраморные ворота. Предназначив поставить их на место деревянных при въезде из Английского сада на дорогу в Гатчино». Место постановки ворот определялось тем обстоятельством, что поставленные на Гатчинской дороге должны были открывать собою въезд из Гатчины, где находилось имение Г. Орлова, в Царское село. К 1773 году относится распоряжение относительно постройки Гатчинских ворот: «по избрании графом Брюсом и архитектором Нееловым приготовить фундамент под мраморные ворота при выезде из сада на Гатчинскую дорогу». Мраморные работы по созданию ворот велись в Петербурге под надзором «каменного мастера» Пинкетти в 1772 -1777 годах в мастерских Конторы строения Исаакиевской церкви из олонечских (карельских) мраморов в 1773-1777 гг. В начале 1777 года был сделан пьедестал из Сумерского красного камня, «для

⁷ Кючерянц Д.А. Антонио Ринальди. Л., 1976. С. 116-118;

⁸ Васильев Б. Л. Архитекторы Нееловы // Зодчие Санкт-Петербурга, XVIII век. СПб., 1997. С. 888-896.

оних ворот при строении оной церкви сделан из сумерского красного камня весь пьедестал вокруг, который пьедестал нынешним зимним временем в Царское село и доставлен быть имеет неотменно». К ноябрю 1777 года Контора Исаакиевской площади сообщает Конторе Села Царского: «Уже и все прочие части мраморных ворот по модели приготовлены, наступающим зимним временем перевезены будут в Село Царское и поставятся на свое место».

Летом 1778 г., мраморные и гранитные части арки были соединены металлическими связями - триумфальные ворота заняли свое место на границе Екатерининского парка. На аттике ворот со стороны Екатерининского парка помещена мемориальная надпись, повествующая об избавлении Орловым от чумы: «Когда в 1771 году на Москве был мор людей и народное нестройство, генерал-фельдцейхмейстер граф Григорий Орлов по его просьбе получил повеление туда поехать, установил порядок и послушание, сирым и неимушим доставил пропитание и исцеление и свирепство язвы пресек добрыми своими учреждениями». На фасаде же ворот, обращенном к Гатчине, во фризе помещена надпись, взятая из стихотворного послания к генералу поэта В.И. Майкова: «Орловым от беды избавлена Москва».

Через три года после окончания работ, в январе 1798 г. ворота вновь были использованы в качестве триумфальной арки для встречи князя Г.А. Потемкина после взятия Очакова. К его приезду Екатерина повелела «иллюминовать в Царском селе мраморные ворота, и украсив их военною и морскою арматурою написать на транспарантах стихи, выбранные самую государыней из оды Петрова на покорение Очакова. Над воротами в лавровом венке была изображена надпись: «Ты в плесках выйдешь в храм Софии»⁹.

Спустя несколько лет возник вопрос о необходимости сделать ворота запирающимися. Обстоятельство это не было учтено в первоначальном проекте Ринальди. Это можно утверждать на основании того, что на имеющихся чертежах ворот из альбома Неелова начала 1770-х годов решетка в арке не показана. Она появляется только в 1796 году. Вопрос о создании железных запирающихся решеток встал в 1781 году, впервые о нем упоминается в промемории Конторы Строения Исаакиевской церкви в Контору строения села Царского, «Высочайше ея императорского величества повеление, чтоб к построенным в Царском селе мраморным воротам для затворения сделаны были железные двойные решетки с замком». Первоначально устройство решеток было поручено конторе строения Исаакиевской церкви, однако, в результате работы были отданы Сестрорецкому Оружейному заводу и выполнены марте 1787 года по проекту Кваренги. При создании створок архитектор использовал прием контраста тяжелых мраморных масс арки и легкости кованной решетки. Этот же прием был использован и для композиции ограждения мостиков в Царскосельском парке. Кваренги создал простой и изящный рисунок створок ворот, состоящий из трех орнаментированных поясов с бронзовыми деталями, которые делят решетку по горизонтали на две части. Основа нижней создана параллельными прутьями, а верхней – диагональными, расположенными под углом друг к другу. Одновременно с созданием запирающихся створок по обеим сторонам ворот были установлены железные решетки.

С конца XVIII века и до революции у ворот постоянно стоял часовой Лейб-гвардии Его Величества гусарского полка. Согласно легенде, по приказу Екатерины у ворот был устроен

⁹ Раскин А. Триумфальные арки Ленинграда. Л., 1976. С. 60-67.

розарий с редкими видами роз, которые нещадно срезали, чтобы остановить мародерство, императрица повелела поставить у цветника караульного. Когда на престол взошел Николай I, тех роз уже не было, но царь, выяснив происхождение традиции, решил часового оставить, поэтому почти на всех дореволюционных снимках Орловских ворот виден военный.

Под Орловским воротами проходит труба, по ней поступает вода из Таицких ключей, пополняющая пруды в парке, каналы.

Первая реставрация ворот проводилась в 1830 году. В июле управляющий Ц.С. Захаржевский докладывал в Канцелярию министерства Императорского двора: «Мраморные ворота в Царскосельском Большом саду, называемые Гатчинскими ... пришли в состояние не только неблагоприятное, но даже опасное. Ворота сии, воздвигнутые в 1774 году, первоначально покрыты были свинцом / часть свинца в 1811 году была похищена, а остальной тогда же снят, и ворота покрыты уже белым листовым железом /, но полагать должно, что не весьма прочным образом, отчего естественно мокрота, прокрадываясь мало по малу в швы свода и стен в продолжении времени произвела вместе с морозами то, что камни в карнизах и на стенах отошли несколько от своих мест; более же всего замечательно сие в колоннах, из коих у пяти верхняя часть весьма отодвинулись и могут со временем упасть, не быв, по-видимому, связаны со стенами железными укреплениями.

Принимая во внимание, что исправление сих ворот по причине видимой опасности не может быть более отлагаемо, по распоряжению моему были сделаны на оное, по прилагаемому у сего описанию ворот торги».

«Описание работ по исправлению мраморных ворот» позволяет судить, о том, что делали с памятником:

«1. У цоколя с карнизом из красного полевого гранита, все камни, у которых видны провесы, расчистивши около оных швы, вдвинуть на свои места, по возможности, а чего нельзя будет при всех усилиях сделать. То скантовать и зашлифовать; расширившиеся местами швы забить, свинцом по оному в цвет замастичить, а равно замастичить по лицу истрескавшиеся места, вделав где нужно вставки из таково же камня и все, что потребуется исправить;

2. Снять восемь колонн и потом оные поставить на свои места; причем, что окажется сломанным или поврежденным, склеить и замастичить с железным прочным укреплением;

3. Поправить все части, как снаружи из мрамора, так и в арке из сердобольского гранита, то есть: вышедшие камни вдвинуть в свои места, укрепив их, где можно, железом; у всех частей провесы скантовать и заномеровать; сделать где понадобится вставки и замастичить; расширившиеся вы забить свинцом и замастичить под цвет и все вычистить».

Для экспертизы прочности предполагаемых работ 17 августа 1830 года было созвано совещание, на которое были приглашены представители Царскосельской Конторы архитектор Глинка и каменный мастер Ботони, а из Петербурга архитекторы Штауберг и Руско. Результатом проведенной экспертизы стал рапорт, сообщавший, что: «мы осматривали на месте в Царском Селе мраморные ворота и общим мнением полагаем, что оныя ворота можно починить самым прочным образом как описана работа по контракту, ибо фундамент устроен весьма прочным образом и без малейшего повреждения. Что доказала прикидка ватерпаса – от цоколя по карнизам до крыши все линии вообще верны. Итак повреждение оказавшееся в воротах произошло вовсе не от фундамента; но прежде от

бывшей дурной крыши, чрез которую проникла сырость к морозам вывернуло некоторые из камней, что и можно весьма прочно исправить». Работы были осуществлены в 1830-1832 годах.

Значительный урон был нанесен воротам во время Великой Отечественной войны. Их описание, составленное в 1945 году свидетельствовало о том, что с парковой стороны разрушена капитель колонны, присутствуют трещины в облицовке пилонов. Со стороны улицы сколоты куски мрамора в архитраве. Разбита верхняя часть левой крайней колонны, отбиты куски красного мрамора на цоколе. Кроме того, оказалось значительно повреждено защитное покрытие арки и карнизов. Повреждены оказались и створки ворот: погнуто железо. Отсутствовала часть бронзовых золоченых деталей. Сломаны двери в пилонах арки.

Ремонт сворков ворот произведен летом 1946 года: выпрямлены рамы, вставлены недостающие прутья, утраченные бронзовые детали заменены деревянными. 30 мая 1952 года внезапным ураганом, произошедшим на территории Екатерининского парка были сорваны листы железа на южном крыше Орловских ворот. Это стало поводом для включения в план работ 1954 года ремонт кровли и линейных покрытий ворот.

21 июля 1960 года представителем Госинспекции по охране памятников Н.Д. Кршемшевской был произведен осмотр ворот, который показал необходимость срочного закрытия прохода под воротами в связи с угрозой обвала отдельных элементов. Обследование памятника показало: на северном фасаде разрушена капитель колонны, трещины на мраморной облицовке пилонов, частичные сколы мрамора. На южном фасаде сколоты куски мрамора в архитраве; разрушена верхняя часть левой крайней колонны. Сколоты куски мрамора на цоколе. Повреждено железное покрытие арки и карнизов. На решетчатых створках ворот местами железо погнуто, частично отсутствуют бронзовые детали.

Принято решение произвести ремонт кровли и карнизных свесов, укрепление фрагментов и снятие коррозии на металлических решетках, полное восстановление железных решеток с золочением деталей, восстановление железных дверей в пилонах арок. При ремонте отдельных мраморных частей ворот крупные вставки осуществлены из естественного мрамора тех же пород и оттенков, мелкие повреждения заделаны мастиковкой. Отремонтирован вход в верхнее помещение. Металлические створы ворот отреставрированы.

Объект культурного наследия федерального значения «Водовод Таицкий (система с сооружениями)»

Таицкий водовод – уникальное инженерное сооружение XVIII-XIX вв. Система водопровода не была сооружена одномоментно. С развитием городов Царского Села и Павловска росла потребность в обеспечении их жителей чистой питьевой водой, соответственно увеличивалась трасса водовода, модернизировалась его сеть¹⁰. Анализируя историю водоснабжения придворцовых пригородов таицкой водой, в системе таицкого водовода можно выделить, помимо первого участка, идущего от Таицких ключей до Верхних

¹⁰ Науменко А.П. Паспорт объекта культурного наследия федерального значения «Таицкий водовод (система с сооружениями)». Л., 1958. Архив КГИОП. 460. Инв. 2953; Краснова Т.Ф. Паспорт объекта культурного наследия федерального значения «Виттоловский Водовод». СПб, 2004. Архив КГИОП. 460. Инв. 1154п.

прудов Екатерининского парка, как минимум, ещё три: Софийский (Павловский), Тярлевский (Павловский) и Царскосельский городской водопроводы.

В январе 1745 г. капитан артиллерии и фортификации И. Зверев сообщает об обнаружении источника питьевой воды близ селения Таицкого.

В 1772 г. Царскосельским Сенатским гидравликом Э. Карбонье произведён осмотр окрестностей для приведения воды в Село Царское. Расстояние между Таицким прудом и первым Царскосельским прудом было определено по сделанному промеру в 14 вёрст 320 саж (15 км 618 м). С 23 октября 1773 года по 2 июля 1787 года – постройка Таицкого самотечного водопровода под руководством генерал-квартирмейстера Фридриха-Вильгельма фон Бауэра (Баура, Боуера, Боура, Bawer). Поскольку вода требовалась императрице сразу, то Бауэр решил разбить строительство 16-ти километрового водопровода на два этапа. Первый этап заключался в том, чтобы в максимально короткий срок подать воду из Кузьминки в царскосельские пруды, а уже затем подвести воду из Таицких ключей. За канальные и минные (подземные) работы, которые начались в 1773 г., стал отвечать инженер-капитан Пётр Поздеев, а за плотины – инженер-полковник Иван Герард. Чтобы задействовать воды Кузьминки, в 1774-1775 гг. Герард соорудил первую деревянную Баболовскую плотину и обустроил достаточно обширный накопительный Баболовский пруд. Это обеспечивало необходимый перепад высот для движения воды в нужном направлении. Поздеев же занялся строительством канала, шедшего через Баболовский парк к Орловским воротам, вместе с гротом «Пустынник» (или «Монах» - статуя монаха утрачена в последствии во всех Документах фигурировал как «Бауэровский канал»). Большая его часть с самого начала была открытой, обложенном «булыжником, стены» облицованы кирпичом, а вдоль него были посажены деревья и сделаны дорожки.

Для обеспечения нормального питания нового водохранилища стали мелиорировать болота рядом с истоком Кузьминки. Только в 1774 г. для этих целей было прорыто почти 3 км различных канав и каналов. Мелиорацией достигали две цели увеличение водности Кузьминки и отвод лишних вод от трассы будущего водопровода. На ежегодное содержание и обслуживание только Бауэровского канала с 1775 г. выделялось 650 руб. в год.

Другая часть водопровода до Таицких ключей требовала на порядок больше усилий. Вырыть отводные каналы не составляло особого труда, а вот сделать подземную часть, которая должна была идти более 6 вёрст под возвышенностью, оказалось гораздо сложнее. Эту часть канала назвали минной галереей (или выполненной подземной проходкой, от английского mine). Часть мины шла в слабых грунтах – моренные суглинки, песок, плывуны и пр. В этой части галереи ставились крепи типа «дверной оклад»: деревянные рамы, обшитые досками, – чтобы избежать обрушения и противостоять боковому давлению плывуна. Как правило, рамы ставились через 1,5-2 м, но в особо сложных местах «впритык». Высота галереи составляла около 2,1 м, ширина - 1,5 м. Ещё один фрагмент галереи проходил через слои известняков, где крепления уже не ставили так часто. Первые затраты на строительство водопровода в известняке известны с 1773 г., когда были получены плитоломные топоры, железные ломы, лопаты и желони.

Трасса водовода от бассейна на Таицких ключах до Екатерининского парка состояла из открытых и закрытых участков. Вначале входы в закрытые участки и выходы из них были отмечены гротами – Таицким и Кургелевским, которые выложили из кирпича в 1774 г. под

руководством инженера И.К. Герарда. Общая длина открытого канала составляла 4,8 версты. Его участки располагались в верхней части трассы от ключей до Таицкого грота, на территории Баболовского парка (Баурский канал или «Монахова канава»), на Розовом поле Екатерининского парка. Баурский канал завершался гранитным бассейном, из которого вода подавалась подземной трубой под Орловскими (Гатчинскими) воротами в Екатерининский парк к вододелителю, сохранившему своё старое название – Виттоловский.

1775 г. – по Таицкому водопроводу в Царское Село пошла первая вода не из Таицких ключей, а из реки Кузьминки, на которой специально устроили временную плотину.

Июнь 1795 г. – осмотр водопровода от Таицких ключей до Царскосельских прудов, вывод о необходимости ремонта.

30 июня 1795 г. – Высочайший рескрипт об утверждении проекта перестройки канала от акведука через речку Кузьминку до Баболовского дворца с заменой его на каменный закрытый канал.

1799 г. – Таицкий водопровод был отдан в смотрение инженеру генерал-лейтенанту И.К. Герарду.

В 1806 г. по высочайшему повелению, Таицкий водопровод был передан в Департамент водяных коммуникаций и более столетия находился в ведении С.-Петербургского округа путей сообщения.

В 1810-х гг. ведомство, под надзором которого состоял водопровод, возглавлял генерал-лейтенант А.А. Бетанкур, который подчинялся непосредственно императору. Бетанкур возложил «ближайший надзор» за водоводом на инженер-подполковника Е. М. Эспехо.

Летом 1810 года на Таицком водоводе проходили практику первые питомцы института, организованного годом ранее при Корпусе путей сообщения.

С 1814 года смотрителем водовода служил выпускник института инженер-поручик Франциск Каноббио, находившийся при царскосельских гидравлических работах под началом А. Бетанкура. Он должен был следить за состоянием всей водной системы и осуществлять капитальные перестройки, текущие ремонты на каскадах производились Царскосельским дворцовым правлением.

В 1824 году водовод вернулся в ведение Главного управления путей сообщения. В 1822 г. начальником главного управления путей сообщения был назначен А.Ф. Вюртембергский.

В декабре 1824 г. директором Таицкого водопровода становится офицер Штаба путей сообщения инженер-полковник С. М. Лихардов. Он перестроил акведук на Кузьминке, заменив Герардову полукруглую арку трёхцентровой, которая лучше пропускала талые воды и не разрушалась под их напором¹¹.

27 июня 1827 г. С. М. Лихардовым была составлена «Смета на построение гранитной Плотинки при Таицких ключах в начале водопровода». В ней перечислен целый ряд намеченных работ, в числе которых: разборка старой плотины, которая «весьма ветха и вовсе воды не удерживает», перенос её на новое место с устройством двух выпусков из гранитного камня, взятого от старой плотины, «устройство ростверка», «вбитие 112 саженных досчатых свай», каменные и камнетёсные работы, «замощение камнем дна канала и лотков около плотинки по мху» и др. На изготовление деревянных щитовых затворов для двух гранитных

¹¹ РГИА. Ф. 206. Оп. 1. Д. 567.

выпусков использовались «3-х дюймовые доски <...> с сплачиванием кромок в закрой, осмаливанием и прибавкою железных крюков». Для подъёма щитов предусматривался «складной ворот».

По его проекту С. М. Лихардова, утверждённому в 1838 году, была перестроена в кирпиче большая плотина на Баболовском пруду. По предложению Лихардова по Екатерининскому парку была проложена новая автономная трасса, подводившая воду к дворцовым баням. При необходимости её можно было ремонтировать, не прекращая водоснабжение города в целом.

Также при С.М. Лихардове, на участке между Таицкими ключами и началом «минной галереи», была перестроена «труба из плиты, сложенной на мху, с колодцем посередине», существовавшая со времени постройки водопровода. Она была заменена кирпичной трубой, сохранившейся до настоящего времени на бывшей территории деревни Куприяновки (деревня была разрушена в годы Великой Отечественной войны). Вопрос о составлении сметы и кондиций «на поставку рабочих и материалов потребных на постройку подземной кирпичной трубы на Таицком водопроводе в деревне Куприяновке и обращении кирпичной трубы при Баболове в открытый канал» был поднят в рапорте Лихардова от 15 июля 1830 г. 28 января 1831 г. смету и кондиции утвердили на заседании Совета путей сообщения. Работы, скорее всего, были проведены в строительный сезон того же 1831 г. Строительство закрытого участка водопровода в пределах селитебной зоны Куприяновки лишь отчасти могло способствовать защите водопровода от загрязнения (на участках полей от Таицких ключей до Куприяновки и от Куприяновки до Таицкого грота сохранялись открытые каналы)¹².

В 1845 году в С.- Петербургском округе путей сообщения было сосредоточено управление всеми частями водопровода, что облегчило его эксплуатацию, в частности проведение различных ремонтных работ.

В 1850-х гг. трассу Таицкого водопровода пересекла вновь построенная линия Петербурго-Варшавской железной дороги.

В 1890 г. в лейб-медик императорского двора Н. Здекауер составил заключение, в котором он высказывал предположение, что неоднократно возникавшие в Царском Селе случаи инфекционных заболеваний (брюшной и возвратный тиф, дизентерия и т.п.) происходили «от дурного качества воды». Им также была высказана идея необходимости прокладки в Царское Село «чугунно-трубного» водопровода.

Проблема необходимости защиты от загрязнения открытых каналов Таицкого водопровода также была затронута в рапорте инженера Петрова 1890 г.: «...при осмотре также найдено, что открытые каналы заносятся: пылью, листьями от дерев и частью во время ветров, дорожным мусором <...> Затем открытые каналы нужно будет закрыть на протяжении до 5 вер. деревянною крышкою с засыпкою по верх землёю на что потребуется до 50 тыс. руб. По приведении в исполнение этого предположения, вода Таицких ключей придёт Таицким водопроводом к Орловским воротам Царского Села в чистом виде». Такая временная конструкция в виде деревянного настила («деревянная крышка») со смотровыми колодцами, засыпанная землёй, была уложена на участках открытого канала.

¹² РГИА. Ф. 206. Оп. 1. Д. 981.

Почти до конца XIX века жители города брали воду из открытых колодцев, куда таицкая вода проводилась частично по открытым каналам, частично по деревянным трубам. 100 с лишним лет Таицкий самотечный водопровод вполне удовлетворял своему назначению.

В 1869 году Видов начал подготовку к устройству напорного водопровода для водоснабжения выше расположенной части города между Садовой и Малой улицами. В 1887 году по его проекту были построены водоподъёмные Певческая и Орловская башни, позволившие провести полную реконструкцию дворцового и городского водопроводного хозяйства. Проект водопроводов составил инженер М. И. Алтухов, он же занимался оборудованием башен котлами и насосами, выпущенными на заводе Сан-Галли.

С 1878 по 1886 год начальником царскосельской дистанции был Ф. Г. Зброжек, известный своим участием в строительстве и техническими консультациями при постройке больших мостов через Неву. Он контролировал состояние гидротехнических сооружений в парках, давал консультации по поддержанию и исправлению плотин. При нем производилась очистка и ремонт тоннеля, каменная труба и открытый канал в верхней части водовода заменены керамической трубой.

По Высочайшему повелению Николая II от 15 февраля 1899 года в 1901–1905 годах под руководством инженера путей сообщения И. П. Калинина и под контролем Технического комитета во главе с профессором В. Е. Тимоновым был построен новый Орловский водопровод. Его подземная чугунная труба была проложена рядом с «Таицкой канавой» (Боурским каналом), параллельно Гатчинскому шоссе. С введением в строй Орловского водопровода Таицкий водопровод утратил значение питьевого, продолжая снабжать водой прудово-парковый комплекс Царского Села.

В 1903 г. в обследовании Таицкого водопровода принял участие студент А. Нертовский, проходивший летнюю практику на строительстве Орловского напорного водопровода оставивший описание своего посещения «минной галереи», которую он полностью прошёл за 5,5 часов. Как следует из составленного им описания системы Таицкого водопровода 1903 г., его конструкции на участке от Таицких ключей до Таицкого грота, к этому времени, представляли собой: открытый канал (протяжённостью 746 м от ключей до дер. Куприяновки), далее кирпичную трубу (213 м в границах селитебной территории дер. Куприяновки), затем опять открытый канал (640 м от дер. Куприяновки до Таицкого грота).

В период между 1906 и 1913 гг., для устранения загрязнения вод Таицкого водопровода на открытых его участках, «Округом Путей Сообщения предпринята постепенная перестройка открытых частей его, за исключением пролегающей в пределах Баболовского парка, в закрытые – путём заключения в керамиковые трубы» Такие «керамиковые» трубы были проложены не только на отрезке водовода от кирпичной трубы в деревне Куприяновке до Таицкого грота, но также за «минной галереей», на участке, пересекающем линию Варшавской железной дороги.

В 1913 году к Всероссийской Выставке, проводимой в Отделе Министерства Императорского двора, была издана книга инженера А.М. Рундо «Краткие сведения о состоянии водопроводных сооружений Царского Села, Павловска и их окрестностей», являющаяся важным источником по истории водоснабжения дворцовых пригородов г.

Санкт-Петербурга¹³. Книга содержит описание истории развития системы водоснабжения Царского села, Павловска и их окрестностей.

В 1918 г. водопровод на участке от Таицких ключей до Орловских ворот находился «в заведывании Комиссариата Путей Сообщения», а на участке от Орловских ворот (на территории парков) был передан Агрономическому институту.

Гражданский инженер В.Я. Лангваген, состоял в 1920-х гг. на службе в Агрономическом (Сельскохозяйственном) институте, в качестве «заведывающего гидротехническими сооружениями и прудами в парках и городе Детского Села». В докладной записке от 16 сентября 1922 г. он дал следующую оценку состоянию Таицкого водопровода: «Водопровод этот не отремонтирован уже почти 8 лет, также и не чищен столько же времени; все деревянные устройства на нем ветхи и некоторые совершенно сгнили; шахты деревянные обрушаются, также деревянные рамы в минной галерее, отчего появляются провалы на поверхности земли; деревянное перекрытие канавы на поверхности земли проваливается; <...> Надзора за водопроводом почти нет, так как на всем его протяжении в 15 вёрст остался один надзорщик и сторож-старик у озера на ключах. Плачевное состояние этого и Орловского напорного водопровода вынудило Детскосельский Совнархоз летом прошлого 1921 г. созвать Межведомственное совещание из представителей заинтересованных учреждений, получающих воду этими водопроводами...». Решался вопрос о возможности общими усилиями отремонтировать водопровод. Осенью того же 1921 г. технической комиссией, образованной Межведомственным совещанием, было ликвидировано 4 провала на Таицком водопроводе, но «полученных средств уже не хватает на ремонт <...> а к будущему строительному сезону Таицкий водопровод ещё более разрушится».

В 1922 г. инженером В.Я. Лангвагеном был исполнен «Схематический план водопроводов г. Детского Села и Павловска».

Следующая попытка восстановить Таицкий водопровод была предпринята в 1925 г. Водопровод был обследован, произведена нивелировка его трассы и составлен его план и профиль. По этому профилю, на участке «минной галереи» показаны 63 шахты. На профиле водовода можно заметить, что в 1925 г. ещё сохранялось деревянное покрытие части открытого канала.

Последний раз в предвоенный период Таицкий водопровод был обследован в 1940 г., по заданию Глав АПУ инженерами К.С. Семеновым, Б.Д. Изотовым и Яковлевым. Вся трасса была разделена ими на 7 участков, дано описание каждого из выделенных ими участков: 1-й участок – открытый канал от источника до деревни Куприяновки; 2-й участок – закрытая кирпичная труба в пределах деревни Куприяновки; 3-й участок – закрытая керамиковая труба от деревни Куприяновки до тоннеля; 4-й участок – тоннель /минная галерея/ от 3-го участка до деревни Хеброло; 5-й участок – открытый канал от деревни Хеброло до деревни Карпузи; 6-й участок – закрытая кирпичная труба от деревни Карпузи до Баболовского парка; 7-й участок – открытый канал, проходящий по границе Баболовского парка до водонапорной башни у Орловских ворот.

За период Великой Отечественной войны водопровод «полностью вышел из строя, в особенности тоннельный участок». В годы войны в районе расположения Таицкого

¹³ Рундо А.М. Краткие сведения о состоящих в ведении СПб. Округа путей сообщения водопроводных сооружениях Царского Села, Павловска и их окрестностей. СПб., 1913.

водопровода шли активные боевые действия. Как и другие многочисленные деревни в окрестностях г. Пушкина, была разрушена деревня Куприяновка на трассе водовода. Получили разрушения акведуки и восточная оконечность кирпичной трубы водовода, находившаяся в границах селитебной зоны деревни.

Управлением «Водоканал» в 1952 г. было составлено «Заключение по обеспечению городов Пушкин и Павловск резервным источником водоснабжения и о восстановлении проточности парковых прудов»¹⁴. В томе «Заключения» сохранился план (на довоенной топосъёмке), исполненный инженером Яковлевым по результатам обследования Таицкого водовода (на плане показаны отрезки открытых каналов, участков кирпичных, гончарных и деревянных труб, подземного тоннеля, местоположение Таицких ключей отмечено на плане неверно; план не датирован; эксплуатационная дорога вдоль водовода обозначена как шоссе Пушкин-Тайцы). Второй план 1952 г. из того же «Заключения» представляет собой послевоенный проект новой трассы водопровода от Таицких ключей к г. Пушкину, с устройством новой водонапорной станции близ Таицких ключей и прокладкой нового трубопровода вдоль исторической трассы Таицкого водовода.

Ещё одна попытка реставрировать Таицкий водопровод (который в документах послевоенного периода чаще стал называться «водоводом») была предпринята в 1952 г., по инициативе хранителя парков Е.Д. Туровой.

Восстановительные работы производил трест «Подземканалстрой». В пруды г. Пушкина удалось пустить воду из небольшого источника в «минной галереи». Действовал участок водопровода от «минной галереи» до парков г. Пушкина (до 1980-х гг.). Всю систему восстановить не удалось, так как часть «минной галереи» оказалась полностью завалена. В послевоенный период русло реки Веревы было заведено в бетонную трубу, уложенную на месте акведука. С этого времени, из-за отсутствия системы разведения двух потоков, вся чистая вода из Таицких ключей перехватывается и уносится более сильным, загрязнённым потоком реки Веревы. За местом пересечения двух водных потоков канал Таицкого водовода становится полностью сухим.

В 1968 г. институт «Ленгипроинжпроект» разработал проект обводнения парковых водоёмов г. Пушкина (рук. проекта А.А. Соколов). Одним из вариантов решения проблемы была идея реставрации Таицкого водовода. Рассматривались также альтернативные варианты устройства водохранилищ «1) в верховьях р. Лиговки на Толполовских торфяниках и 2) у Красносельского шоссе на р. Кузьминке. Наполнять водохранилища предполагалось паводковыми водами, которые затем расходовались бы в течение летнего сезона». Данные проекты не получили реализации.

Статус объекта культурного наследия Таицкий водовод обрёл, в соответствии с Постановлением Совета Министров РСФСР № 624 от 04.12.1974, в котором он был обозначен: «г. Пушкин Водоводы: Виттоловский канал <...> Тайцкий водопровод 1773 - 1787 гг., инженеры Карбони и Баур» (в постановлении использовано наиболее верное с исторической точки зрения название объекта; дана правильная датировка; указаны не все из создателей водопровода; допущена ошибка в имени инженера-гидротехника Э. Карбонье).

В 1986 г. была предпринята попытка реконструкции Таицкого водопровода усилиями общественных объединений – группой «Таицкий водовод» и ОКРПИА (общественная

¹⁴ ЦГАНТД СПб. Ф. 386. Оп. 37. Д. 36.

комиссия по реставрации памятников истории и архитектуры) при Ленинградском отделении ВООПИК (Всероссийское общество охраны памятников истории и культуры). «Минная галерея» к этому времени уже была почти полностью непроходима. Основная концепция реконструкции 1986 г. заключалась в восстановлении, расчистке 7 километров водовода от Киевского шоссе. Вода должна была поступать, частично, из «минной галереи», в которой удалось расчистить и отремонтировать 5 шахт; 15 м деревянного крепления тоннеля заменить железобетонным. Однако, работа была остановлена.

В 1980-х годах кирпичная галерея, идущая от гранитного бассейна Бауэрского канала под Орловскими (Гатчинскими) воротами в Екатерининский парк к Виттоловскому вододелителю, была заменена на железобетонный коллектор переменного сечения.

Объект культурного наследия «Водовод Таицкий (система с сооружениями)» является элементом «Водопровод Таицкий (система и сооружения)» (Serial ID 540-011), входящим в состав объекта всемирного культурного наследия ЮНЕСКО «Исторический центр Санкт-Петербурга и связанные с ним комплексы памятников» (заключение ИКОМОС N 540, принятое на сессии ЮНЕСКО 7-12 декабря 1990 года, город Банф, Канада).

Постановлением Правительства РФ № 527 от 10 июля 2001 г. объект культурного наследия «Водовод Таицкий (система с сооружениями)», расположенный по адресу: Санкт-Петербург, г. Пушкин, от Таицких ключей до Павловского парка включён в список объектов культурного наследия федерального значения.

Объект культурного наследия федерального значения «Парк Екатерининский», входящий в состав объекта культурного наследия федерального значения «Екатерининский дворец и парк»

В начале XVIII в. на высоком холме в 25 верстах от Петербурга на территории нынешнего Екатерининского парка находилась небольшая усадьба, окруженная лесами. Располагалась она в живописной местности на пологом холме у небольшой речки Вангази. По-фински мыза называлась Saari mojs, швед. Sarishoff - "мыза на возвышенном месте", по-русски - Сарская мыза¹⁵. Усадьба стояла на бывшей Новгородской земле, захваченной в XVII в. шведами и возвращенной в начале Северной войны (1700-1712). Для освоения местности вокруг строящегося Петербурга Петр I первоначально (в 1708 г.) отдал Сарскую мызу генерал-губернатору освобожденного края А. Д. Меншикову. Позднее, в 1710 г. по указу императора Сарская мыза (вместе с 43 приписанными деревнями и угодьями) была подарена Марте Скавронской, ставшей в 1712 г. женой Петра под именем Екатерины Алексеевны.

Имение Екатерины долгое время сохраняло вид русской усадьбы. Перед дворцом на насыпанных земляных уступах был разбит плодовый сад. За садом располагались парники и оранжереи. Вокруг мызы появились деревня, кирпичные и изразцовые заводы, сараи для обжига извести и др. хозяйственные сооружения: конюшни, скотные и птичьи дворы, амбары). Сохранившиеся документы (первые чертежи) позволяют считать, что по проекту Яна Розена под наблюдением садового мастера Иоганна Фохта в 1719-1723 гг. был заложен большой новый увеселительный сад. Юго-восточный склон холма был оформлен террасами, по нему проложили центральную аллею - главную ось будущего парка, старому пруду придали форму неправильного шестиугольника, прорыт Поперечный канал, прорублена

¹⁵ Семенова Г.В. Царское Село: знакомое и незнакомое. СПб., 2009. С. 3-4.

перспектива от каменных палат к зверинцу. По всему саду были устроены липовые шпалеры, деревянные беседки, крытые аллеи, трельяжи, цветники. Сад приобрел регулярный характер.

Южной границей сада тогда служил Поперечный канал. Юго-восточной границей сада стала будущая Садовая наб. С западной стороны находился Зверинец - огороженный участок естественного леса, примыкающий к дворцу. Там по распоряжению царицы содержались дикие звери для царской охоты. Сад и зверинец обнесли оградами, запрудили речку Кузьминку в северной части усадьбы.

В первых десятилетиях XVIII века начались работы по прокладке каналов и созданию озёр, так как естественных рек и озёр в этой местности не было. Первоначальные затруднения с водой в Царском Селе были так велики, что во время пребывания здесь императорского двора приходилось доставлять воду в чанах из Петербурга. Большой пруд не имел никаких источников для питания водой, кроме дождевых и болотных вод. Проблема водоснабжения была решена лишь после того, как в 1749 году прорыли Виттоловский канал от ключей близ деревни Большое Виттолово. Обводнение Большого пруда повлекло за собой создание системы прудов в Екатерининском парке. Затем, уже в конце XVIII века, провели Таицкий водовод от ключей в районе посёлка Тайцы.

В царствование Елизаветы Петровны Царское Село стало императорской резиденцией. В 1740-1750-е годы скромный дворец Екатерины I перестраивается в роскошную летнюю резиденцию. Одновременно шло расширение территории сада, южной границей его стали Нижние пруды. Для придания саду должного великолепия в него были перенесены статуи, а также широко практиковалась пересадка многолетних деревьев из петербургских садов. Наряду с этим в саду высаживались молодые деревья. Декоративные деревья и кустарники покупались и за границей. В 1751-1752 годах деревянные решетчатые заборы были заменены высокой каменной оградой с воротами по проекту Растрелли. В 1754-1757 годах близ дворца, на месте нынешней Гранитной террасы, по проектам А. К. Нартова и Растрелли было построено здание Каталной горки.

Для воплощения новых веяний в русском садовом искусстве со второй половины XVIII века Екатерининский парк начал значительно расширяться. К юго-западу от старого сада, вокруг Большого пруда и западнее его, возник новый район, с парком в пейзажном стиле. Над созданием парка работали архитектор В. И. Неелов и садово-парковые мастера И. Буш и Т. Ильин. В тот период на строительство в парке Екатерина II тратила баснословные средства и огромные силы. В середине 1760-х годов вдоль Большого пруда были насажены липовые аллеи. Такая же липовая аллея (ныне Рамповая аллея) появилась на гребне холма над прудом, на продолжении скатов Каталной горки. Почти каждый год в различных уголках парка появлялось что-то новое. В честь победы России в русско-турецкой войне 1768-1774 годов в парке появились Кагульский обелиск (в честь победы русской армии под руководством П. А. Румянцева на реке Кагул), Чесменская колонна (в честь победы русского флота в Эгейском море у бухты Чесма), Морейская или Малая Ростральная колонна (в память о победе русского флота у полуострова Морея) и Башня-руина, стилизованная под разрушенную турецкую крепость. В соответствии с увлечением того времени эффектными «романтическими» декорациями в парке появились Готические ворота, Адмиралтейство и Эрмитажная кухня. В 1770-е годы в соответствии с пристрастием к модным китайским мотивам строятся Большой каприз и Китайская или Скрипучая беседка. В 1770-1780-е годы в парке появились

сооружения в стиле русского классицизма: павильоны Верхняя и Нижняя ванны, Концертный зал, Кухня-Руина, Зал на острове, Мраморный мост, Орловские ворота. У южной стороны Екатерининского парка по проекту архитектора Ч. Камерона в 1780-1787 годы строится несколько крупных сооружений, составляющих единый комплекс: Камеронова галерея, Агатовые комнаты, Висячий сад и пандус¹⁶.

С конца XVIII века существенных изменений в планировке и границах Екатерининского парка не производилось. Только отдельные памятники включались в его уже сложившийся ансамбль. После пожара 1820 года работы в Большом дворце вёл В. П. Стасов¹⁷. В 1817 году при въезде из Софии им были воздвигнуты ворота «Любезным моим сослуживцам» в память Отечественной войны 1812 года. В 1821 году ворота были перенесены на новое место и установлены на дороге в Павловск, служившей продолжением Садовой набережной. В 1850-1852 году на берегу Большого пруда архитектор И. А. Монигетти построил декоративный павильон Турецкой бани. На месте луга близ Зубовского флигеля Екатерининского дворца в 1855-1856 годы был создан «Собственный садик», вход в который посторонним был закрыт.

В 1918 году дворцово-парковый комплекс национализирован и превращён в музей. 9 июня 1918 года Екатерининский дворец принял первых посетителей. В течение 1919 года музеи Детского Села посетили 64 тысячи человек, а только за летний сезон 1920 года — уже более 56 тысяч.

18 сентября 1941 года город Пушкин был оккупирован германскими войсками, уничтожившими и повредившими многие сооружения ансамбля, похитившими некоторые произведения искусства. В Екатерининском парке было уничтожено более трёх тысяч деревьев (свыше четверти общего их количества). После освобождения Екатерининский дворец представлял собой руины.

Ещё в годы войны началось восстановление комплекса. Летом 1945 года Екатерининский парк был открыт для посетителей¹⁸. В первую очередь были отреставрированы Верхняя ванна, Вечерний зал, Скрипучая беседка, Холодная баня, Камеронова галерея и другие парковые павильоны. В 1957 году начались предпроектные работы по реставрации Екатерининского дворца. В 1959 году открыты для обозрения первые шесть восстановленных залов дворца. Реставрационные работы продолжаются до сих пор.

В январе 1983 года дворцово-парковому ансамблю города Пушкина был присвоен статус заповедника, который в 1990 году получил своё нынешнее название — Государственный музей-заповедник «Царское Село».

10.4. Описание современного состояния объекта:

Объект культурного наследия федерального значения «Ворота Гатчинские (Орловские)», входящий в состав объекта культурного наследия федерального значения «Екатерининский дворец и парк»

Орловские ворота расположены у западной границы Екатерининского парка, рядом с перекрестком Красносельского шоссе и Парковой улицы. Ворота выполнены в виде однопролетной триумфальной арки с трехчастным членением по горизонтали и по вертикали

¹⁶ Там же. С. 51-57.

¹⁷ Тыжненко Т.Е. Василий Стасов // Зодчие Санкт-Петербурга, XVIII век. СПб., 1997. С. 132-157.

¹⁸ Туманова Н.Е., Екатерининский парк. История развития и методика восстановления. СПб, 1997.

сложены из разноцветных мраморов - белого, серого, синего, розового и красного. Пилоны декорированы колоннами и пилястрами. Гладкие колонны розового тивдийского мрамора четко читаются на фоне серых тонов мраморной облицовки основного массива. Колонны и пилястры установлены на пьедестале-цоколе розового «валаамского» гранита, для облицовки поля стен пилонов использован сердобольский гранит. Цоколь, антаблемент и аттик крепованы в центральной части. Арка ворот забрана узорной чугунной решеткой с накладными бронзовыми украшениями. Ряд элементов позолочен.

Объект культурного наследия федерального значения «Водовод Таицкий (система с сооружениями)»

Трасса Софийского водовода (часть Таицкого водовода) проходит по территории г. Пушкина и г. Павловска. Трасса Софийского водовода начинается от Орловской водонапорной башни (Парковой ул. г. Пушкин) и заканчивается в районе Павловского парка (Садовая ул. г. Павловск).

Трассировка Софийского водовода по городу Пушкин начинается от Орловской водонапорной башни и идет вдоль Екатерининского парка по ул. Парковая, поворачивает и идет в юго-восточном направлении по Кадетскому бульвару, и проходит вдоль жилых зданий по четной стороне улицы, у дома №24 переходя на нечетную сторону улицы. Далее пересекает ул. Саперную и продолжается в юго-восточном направлении по ул. Ломоносова (по нечетной стороне улицы). В конце ул. Ломоносова в зоне Тярлевского ручья трассировка Софийского водовода продолжается в юго-восточном направлении по ул. Садовая (по четной стороне улицы). В конце ул. Садовой трассировка водовода поворачивает и идет в восточном направлении и проходит через железную дорогу Витебской линии и приходит в г. Павловск.

В непосредственной близости от объекта проектирования расположен участок Софийского водовода (части Таицкого водовода) в виде железобетонного коллектора переменного сечения.

Данный участок включает:

- закрытый железобетонный коллектор;
- чашу;
- закрытый железобетонный коллектор переменного сечения.

Железобетонный коллектор, уложенный в конце 1980-х, соединяет Монахову канаву с чашей. Коллектор в удовлетворительном состоянии.

Чаша – это открытый круглый резервуар, дно которого выполнено из цельной гранитной плиты, вертикальная стенка кирпичной кладки с гранитной облицовкой. Кладка ветхая, не однажды подмазанная цементом. Гранитное кольцо по верху стенки отремонтировано. Сопряжение коллектора с чашей выполнено неаккуратно. Водоем замусорен, вода цветет. Скорее всего, водоем не герметичен. Как декоративное сооружение и элемент памятника чаша находится в неудовлетворительном состоянии. Требуется реставрация.

Ж/бетонный коллектор, отводящий воду от гранитной чаши, состоит из коротких участков различного сечения. Под Орловскими воротами Таицкий водовод проходит в железобетонной трубе диаметром 0,8 м. Последний участок коллектора проходит в теле моста-плотины Виттоловского пруда, который, таким образом, одновременно является акведуком Таицкого водовода.

Объект культурного наследия федерального значения «Парк Екатерининский», входящий в состав объекта культурного наследия федерального значения «Екатерининский дворец и парк»

Екатерининский парк состоит из двух частей: регулярного Старого сада и пейзажного «английского сада». Регулярная часть Екатерининского парка занимает территорию между Екатерининским дворцом, Каскадными прудами и Большим прудом. Центральная аллея Старого сада — главная композиционная ось всего дворцово-паркового ансамбля — соединяет дворец с павильоном «Эрмитаж». С террасы хорошо просматривается деление парка на две части: верхнюю (перед Екатерининским дворцом) с понижающимися уступами-террасами, связанными между собой каменными лестницами, и нижнюю, за которой, отделённый Рыбным каналом, прячется в Дикой роще павильон «Эрмитаж».

Пейзажная часть Екатерининского парка начинается сразу за южным фасадом дворца и охватывает берега Большого и Нижних прудов. Его площадь составляет 70 гектаров. Извилистые дорожки, живописно расположенные группы деревьев, многочисленные беседки, павильоны, мостики, разбросанные совершенно случайно создают контраст с организованностью регулярной части.

Пейзажная часть Екатерининского парка включает пять ландшафтных районов: район Большого озера, район Кагульского обелиска, район Малых прудков (Лебяжьих прудов), район Розового поля и район Нижних каскадных прудов. Район Розового поля, в границах которого располагаются Орловские (Гатчинские) ворота, находится в западной части Екатерининского парка. Границами района с севера и с северо-запада является Подкапризная дорога с горой Большого каприза. С юга и юго-запада он граничит с Парковой улицей, с востока район Розового поля отделяет от района Малых прудков (Лебяжьих прудов) густой пояс насаждений. Лишь узкие перспективы соединяют его с другими районами парка.

Рельеф участка ровный, плоский за исключением искусственных горок высотой 10 метров у Большого каприза и Башни-руины. Конфигурация района в плане представляет неправильный многоугольник, разделенный естественными границами на несколько участков. Орловские (Гатчинские) ворота расположены на Парковой улице в месте ее пересечения с Красносельским шоссе. По периметру пилонов ворот выполнена булыжная отмостка; в проезде ворот — булыжное мощение. Парковая улица, расположенная за границами объекта культурного наследия федерального значения «Екатерининский дворец и парк», имеет асфальтобетонное покрытие. Со стороны Екатерининского парка к булыжному мощению примыкают набивные дорожки, участки газона.

10.5. Описание и анализ проектной документации на проведение работ по сохранению:

Представленная на экспертизу проектная документация «Проектная документация по реставрации объекта культурного наследия федерального значения «Ворота Гатчинские (Орловские)» по адресу: г. Санкт-Петербург, г. Пушкин, Екатерининский парк, дом б/н, литера АХ» (шифр: П-30/23-32312588112), разработана ООО «РМ «Наследие-Проект» (лицензия МК РФ № МКРФ 02549 от 18.05.2015) в 2023 г. на основании задания КГИОП от 02.11.2020 №01-52-2362 (согласовано правообладателем 06.11.2020) (Приложение №2.

Задание КГИОП. Разрешение КГИОП) и содержит решения по сохранению объекта культурного наследия федерального значения «Ворота Гатчинские (Орловские)» (реставрация объекта культурного наследия).

Раздел 1. Предварительные работы

Том 1. Часть 1. Исходно-разрешительная документация, шифр: П-30/23-32312588112-ИРД. В процессе предварительных работ был собран полный комплект исходно-разрешительной документации, необходимый для разработки проектной документации: задание КГИОП, техническое задание заказчика, материалы инженерно-геодезических и инженерно-геологических изысканий, а также иные материалы, являющиеся основанием для проектирования.

В рамках предварительных работ составлен Акт определения влияния предполагаемых к проведению видов работ на конструктивные и другие характеристики надежности и безопасности объекта культурного наследия (памятника истории и культуры) народов Российской Федерации, сделан вывод о том, что предполагаемые к выполнению работы не оказывают влияние на конструктивные и другие характеристики надежности и безопасности объекта культурного наследия.

Геодезическая съёмка территории, прилегающей к объекту культурного наследия федерального значения «Ворота Гатчинские (Орловские)», выполнена в масштабе 1:500 с сечением рельефа 0.5 м. По результатам инженерно-геологических изысканий установлено, что геологический разрез участка до глубины 10,0м представлен современными, верхнечетвертичными и среднеордовикскими отложениями. Гидрогеологические условия участка в пределах глубины 10,0 м характеризуются наличием горизонта грунтовых вод со свободной поверхностью, приуроченного к среднеордовикским элювиально-делювиальным отложениям.

В Томе 2. Часть 2. Фотофиксация, шифр: П-30/23-32312588112-ФФ, приведена фотофиксация объекта, материалы которой охватывают границы проектирования и в достаточной степени отображают текущее состояние объекта.

Раздел 2. Комплексные научные исследования

Том 3. Часть 1. Историко-архивные и библиографические исследования, шифр: П-30/23-32312588112-ИС. В составе данного тома приведены историко-архивные и библиографические исследования. Историческая справка содержит сведения об истории создания сооружения, проводимых на объекте реставрационных работах в хронологической последовательности. К исторической справке приложены иконографические материалы.

Том 4. Часть 2. Историко-архитектурные натурные исследования, шифр: П-30/23-32312588112-ОЧ. В томе приведены материалы обмеров Орловских ворот. Обмеры выполнены в полном объеме с фиксацией общих габаритов сооружения, спецификаций элементов, шаблонов деталей. По результатам исследований на основе обмерных чертежей выполнены картограммы дефектов. Состав обмерных чертежей достаточен для принятия и обоснования проектных решений.

Результаты обследования технического состояния конструкций сооружения представлены в **Томе 5. Часть 3. Инженерно-технические исследования, шифр: П-30/23-32312588112-ИО.** На основании результатов инженерного исследования установлены следующие категории технического состояния архитектурно-конструктивных элементов

объекта культурного наследия федерального значения «Ворота Гатчинские (Орловские)», расположенного по адресу: г. Санкт-Петербург, г. Пушкин, Екатерининский парк, дом б/н, литера АХ, сформулированы следующие выводы.

Фундаменты ворот столбчатые, под каждый пилон отдельностоящие. Фундаменты ворот бутовые, выполнены из известняковых блоков на известково-песчаном растворе. В плане фундаменты ворот повторяют очертание пилонов, с выступом по периметру от цоколя, за исключением области в проезде арки, где фундаменты идут заподлицо с цоколем ворот. Под цоколем ворот устроено основание из гранитных блоков. Глубина заложения фундамента от верха гранитных плит основания пилона – 2,4 м. Вертикальная и горизонтальная гидроизоляция фундамента отсутствует. Кладка фундамента сохраняет сплошность, существенных вывалов камня и вымывание кладочного раствора не обнаружено. По периметру пилонов ворот выполнена булыжная отмостка, в проезде ворот – булыжное мощение. Все элементы мощения поздние.

Вследствие повышения культурного слоя по периметру ворот, объект находится в низине. Для отвода поверхностных вод и атмосферных осадков при благоустройстве территории вокруг ворот была предусмотрена дренажная система. При исследовании зафиксировано заиливание дренажной системы.

Для оценки напряженно-деформационного состояния основания в рамках исследования выполнено сравнение действующего давления по подошве фундамента с расчетным сопротивлением в соответствии с СП 22.13330.2016. В результате расчета установлено, что величина давления по подошве не превышает расчетное сопротивление основания. Крен и неравномерные осадки каменных ворот отсутствуют.

Техническое состояние фундаментов и основания ворот в соответствии с ГОСТ Р 55567-2013 категория состояния II – удовлетворительное.

Каменная облицовка ворот Орловских ворот выполнена различными породами гранита и мрамора. Соединение каменных блоков облицовки между собой выполнено на стальных скобах в свинцовой заливке. Крепление облицовочных блоков к кирпичной кладке стен ворот выполнено скобами из полосовой стали. Противоположные части ворот соединены металлическими тяжами из полосовой стали, закрепленные, предположительно, в массивных блоках облицовки.

На облицовочных блоках ворот присутствует большое количество каменных вставок и мастиковок различного времени. Часть блоков, наиболее пострадавших в результате артобстрелов во время Великой Отечественной войны, были заменены во время реставрации в 1975-1981 гг.

Основным дефектом каменной облицовки является деструкция шовного заполнения между блоками. Деструкция шовного заполнения ведёт к попаданию атмосферной влаги внутрь кладки с последующим вымыванием раствора внутреннего объема ворот, замерзанию влаги в кладке за облицовкой и деструкции кладки. Все эти факторы способствуют выпучиванию блоков облицовки.

На пьедестале ворот из розового гранита присутствует выпирание отдельных блоков из плоскости вследствие выпучивания кладки. На отдельных блоках гранитного цоколя наблюдаются трещины. В месте установки верхнего хомута для крепления створа ворот к восточному пилону наблюдаются трещины в блоке сердобольского гранита облицовки,

предположительно, возникшие в результате механической деформации ворот во времена Великой Отечественной войны.

Элементы облицовки, выполненные из разных пород мрамора имеют разветвлённую сеть волосяных трещин, располагающих в зонах минералогических отдельностей.

Декоративные резные шишки из мрамора, расположенные на углах пояса с дентикулами венчающего карниза, имеют крепление в виде пиронов из чёрного металла в свинцовой оболочке. Часть мраморных шишек имеет трещины и утраты, есть вероятность падения отдельных фрагментов. Разрушения мраморных шишек происходит в результате коррозии металла крепёжных пиронов.

По поверхностям каменной облицовки видны следы высолов, загрязнения и биообрастания.

Крепёжные элементы каменной облицовки к внутренней кирпичной кладке из полосовой стали покрыты слоистой коррозией с полной утратой сечения с видимой стороны помещений ворот. Стальные тяжи из полосовой стали, закрепленные, предположительно, в массивных блоках облицовки, покрыты сплошной поверхностной коррозией в местах свободных от кладки (воздушные связи), тяжи в местах контакта с кирпичной кладкой покрыты слоистой коррозией.

Крепёжные элементы в виде скоб и Y-образных элементов из ковanej стали, фиксирующие блоки капителей покрыты слоистой коррозией, а свинцовая защитная оболочка практически утрачена.

Между каменными блоками облицовки в местах, где утрачено шовное заполнение, встречаются подкладки из черного металла и свинца. Подкладки из чёрного металла покрыты слоистой коррозией.

Техническое состояние каменных блоков облицовки в соответствии с ГОСТ Р 55567-2013 категория состояния III – неудовлетворительное.

Кирпичная кладка стен пилонов и аттика. Внутренние стены пилонов ворот, своды и стены аттика сложены из керамического полнотелого кирпича на известковом растворе. Габариты оригинального кирпича различны. В восточном пилоне в уровне гранитного цоколя пьедестала выполнено помещение, перекрытое цилиндрическим полуциркульным сводом. Остальная часть пилона до уровня аттика полнотелая, предположительно. В западном пилоне расположена винтовая гранитная лестница, ведущая в помещение-чердак, расположенное в объеме аттика. Толщина кирпичных стен западного пилона и аттика варьируется в зависимости от мощности каменных облицовочных блоков. Система кирпичной кладки преимущественно крестовая.

Над арочным проёмом ворот за каменной облицовкой зафиксирована система из разгрузочных арок, распложенных по сторонам от одномаршевой лестницы прохода на чердак вдоль длинной стороны ворот. В помещениях, расположенных в пилонах в уровне гранитного пьедестала ворот, были организованы световые (вентиляционные) проёмы. В ходе поздней реставрации данные проёмы были заложены, что привело к ухудшению проветривания внутреннего объёма ворот и увеличению влажности кирпичной кладки. Влажность кладки в разных частях сооружения составляет 30%, что во много раз превышает допустимые значения.

На момент исследования памятника все горизонтальные поверхности внутренних помещений были покрыты осыпью кирпича и кладочного раствора. В верхней зоне стен аттика-чердака присутствуют зоны вычинки кирпича.

Деструкция шовного заполнения наружной облицовки с полным раскрытием швов и проникновением атмосферной влаги в совокупности с закупоренными вентиляционными проёмами привели к переувлажнению, сезонному промерзанию и, как следствие, полной деструкции кладочного раствора внутреннего ряда кладки и разуплотнению поверхности кирпича вплоть до полного превращения тела кирпича в керамическую пыль на отдельных участках кирпичной кладки. В местах обводнения кладки наблюдается также слоистая деструкция кирпича, формирование высолов, имеют место отдельные вывалы кирпича внутреннего ряда кладки. Имеют место отдельные трещины в кирпиче, переходящие в кладочный шов.

В обоих помещениях пилонов, расположенных в уровне пьедестала ворот, происходит вывалы кирпичной кладки внутреннего ряда, устроенной в приклад к основной кладке.

Техническое состояние кирпичных конструкций по ГОСТ Р 55567-2013 - III – неудовлетворительное.

Лестницы. Ступени винтовой лестницы выполнены из блоков гранита «рапакиви» консольно закреплённые в стенах западного пилон ворот. Одномаршевая прямолинейная лестница над арочным проездом выложена из кирпича. На гранитной винтовой лестнице присутствуют крупные сколы ступеней.

Наблюдаются трещины, угрожающие дальнейшим обрушением ступеней. На кирпичной лестнице имеются множественные сколы и утраты на углах ступеней, местами с вывалом кирпича всей ступени.

Техническое состояние конструкций лестниц по ГОСТ Р 55567-2013 - IV – предаварийное или аварийное.

Стропильная система и кровля. Крыша сооружения сложная, вальмовая, повторяет креповку фасадов. Все деревянные конструкции стропильной системы выполнены из хвойных пород дерева. Мауэрлат выполнен из двух досок, коньковая балка составная – из бруса и доски, стропильные ноги из досок, балки-затяжки из доски (объём крыши над пилонами) и двух досок (над воротным проёмом). Под мауэрлат уложена рулонная битумная гидроизоляция на контакте с кирпичной кладкой. Обрешетка сплошная, выполнена из доски.

Окрытие вальмовой крыши выполнено из листов свинца на оловянном припое. Карнизный вынос организован с использованием Т-образных кровельных костылей и усилен оцинкованной сталью с устройством капельника. Все элементы конструкции крыши поздние.

Древесина стропильной системы покрыта биопоражениями в виде колоний плесневых грибов, продуктов жизнедеятельности насекомых, птичьим пометом. Имеет место разуплотнение структуры древесины, участки гниения с утратой прочностных характеристик. Оцинкованный металл окрытия корродирован, следы лакокрасочного покрытия отсутствуют. Имеет место деформация картин окрытия, нарушение герметичности стыков и разрывы металла на перегибах рёбер и ендов вальмовой крыши. Локально обнаружена сквозная деструкция окрытия, сопровождающаяся попаданием и удержанием атмосферной влаги конструкциями сооружения. Обнаружена частичная заделка

подкровельного продуха, препятствующая вентиляции чердачного пространства и полная деструкция гидроизоляционного материала под мауэрлатом.

Категория технического состояния стропильной системы и кровли по ГОСТ Р 55567-2013 - III – неудовлетворительное.

Линейные покрытия элементов ворот представлены несколькими типами по используемым материалам. Карниз антаблемента окрыт листами свинца. Вынос окрытия организован с использованием Т-образных кровельных костылей и усилен оцинкованной сталью. Окрытие выполнено по деревянной обрешетке по уклонообразующим лежням. Окрытие пьедестала из розового гранита выполнено оцинкованной кровельной сталью. Значительная часть выступающих элементов ворот окрыта свинцом по деревянному основанию. А капители полуколонн и пилястр, арка архивольты и импосты окрыты свинцом по камню.

Отдельные картины линейного окрытия карнизов утрачены. Горизонтальные поверхности карнизов имеют сплошное биообрастание, формирование почвенного грунта с самосевом и ростом высших растений. Деревянное уклонообразующее основание под окрытием сгнило, несущая способность исчерпана.

Техническое состояние стропильной системы и кровли по ГОСТ Р 55567-2013 - III – неудовлетворительное.

Створы ворот и двери. Решётчатые створы ворот выполнены из ковальной прутковой и полосовой стали, украшены бронзовыми накладками. Каждый створ ворот закреплён в каменной облицовке посредством двух хомутов. Стальные хомуты зафиксированы на крайней опорной стойке решётчатого створа, а свободными концами хомуты установлены в прорубленные колодцы в каменной облицовке импоста арочного проёма ворот. После чего колодцы с установленными в них хомутами замоноличены свинцом. Крайняя опорная стойка створа ворот опирается на подпятник, расположенный в уровне проезда.

Дверные полотна пилонов ворот выполнены из полосовой и листовой стали. Соединения элементов полотна выполнены при помощи клёпок и поздних сварных соединений. Металлические полотна навешиваются на крюки, установленные в гнезда откосов каменной облицовки. Дверные полотна в перекрестиях каркаса из полосовой стали украшены выколотными элементами из цветного металла. В дверях устроен запорный механизм.

Поверхность металла кованых створов ворот, крепёжных хомутов и накладных декоративных элементов покрыта плотным слоем атмосферных загрязнений. ЛКП черного металла полностью деградировало. Позолота деталей находится в деструктированном состоянии. Металл покрыт рыхлыми продуктами коррозии, также наблюдаются отдельные очаги слоистой коррозии и коррозия поздних сварных соединений и ремонтных участков, расслоение металла по оригинальной ковке. Обнаружены отдельные утраты декоративных элементов («атласные ленточки», шары под лавровыми венками). Свинец, удерживающий крепёжные хомуты створов, разуплотнён продуктами коррозии чёрного металла и расслаивается. Имеют место быть локальные искривления кованых элементов створов ворот.

ЛКП дверного полотна полностью деструктировано, металл покрыт продуктами коррозии. Нижняя часть полотна имеет сквозную коррозию, расслоение. Нижний профиль

обрамления двери также имеет сквозную коррозию и искривлен. Обрамления дверных полотен из полосовой стали отходят от основных элементов.

Техническое состояние стальных кованых элементов створов и дверей пилонов ворот по ГОСТ Р 55567-2013 - III – неудовлетворительное.

По результатам обследования даны следующие рекомендации по устранению выявленных дефектов:

- выполнить ремонт локальных участков фундамента до восполнения общей целостности – устранить вывалы бутовой кладки и гранитных блоков в основании пилонов;
- выполнить замену водосборных лотков с большей производительностью с заменой заиленной дренажной системы с последующим восстановлением мощения и благоустройства вокруг сооружения;
- выполнить расчистку и реставрацию каменных блоков облицовки ворот согласно технологическим рекомендациям;
- выполнить расчистку и восстановление шовного заполнения из листового свинца между каменными блоками облицовки ворот;
- выполнить расчистку от продуктов коррозии соединительных элементов из чёрного металла в зоне доступа и последующей антикоррозионной обработке;
- выполнить реставрацию резных мраморных шишек на карнизе антаблемента с заменой крепления на не корродирующие материалы;
- крепёжные элементы в виде скоб и Y-образных элементов из кованой стали, фиксирующие блоки капителей, необходимо демонтировать для последующей реставрации (расчистка и антикоррозионная обработка, изготовление новых крепёжных элементов из коррозионностойких материалов, при необходимости) и обратной установкой;
- выполнить раскрытие вентиляционных проёмов в пилонах ворот;
- выполнить просушку конструкций ворот до уровня естественной влажности материалов;
- выполнить вычинку кирпичной кладки;
- выполнить расчистку и восполнение швов кирпичной кладки;
- выполнить раскливание сводов;
- выполнить поддерживающую конструкцию аварийных участков гранитных ступеней винтовой лестницы;
- выполнить вычинку и восполнение кирпичной кладки одномаршевой кирпичной лестницы;
- выполнить замену стропильной системы и покрытия на аналогичные конструкции с учётом устройства карнизного и конькового продухов;
- выполнить замену линейных покрытий на аналогичные;
- выполнить расчистку, реставрацию кованых элементов и декоративных накладок с восполнением утраченных элементов створов ворот и дверей пилонов согласно технологическим рекомендациям;
- выполнить перезамоноличивание стальных хомутов крепления створов ворот свинцом.

Том 6. Часть 4. Инженерные химико-технологические исследования по строительным и отделочным материалам. Книга 1, шифр: П-30/23-32312588112-ИМ1;

Том 7. Часть 4. Инженерные химико-технологические исследования по строительным и отделочным материалам. Книга 2, шифр: П-30/23-32312588112-ИМ2. В томах изложены данные натурных и аналитических исследований материалов отделки объекта культурного наследия федерального значения «Ворота Гатчинские (Орловские)»:

- арочная конструкция Орловских ворот облицована блоками природного камня;
- пьедестал сооружения, включая цоколь и карниз, облицован розовым «валаамским» гранитом. Основные поверхности сооружения и свод арки облицованы темно-серым сердобольским гранитом. Архитектурные элементы сооружения, а именно: полуколонны, пилястры, зеркала, фриз антаблемента, раскреповка и зеркала аттика, антревольты облицованы блоками розового тивдийского мрамора. Архитектурные элементы: парапет и карниз аттика, поле стены аттика, пьедестал и цоколь аттика, карниз, архитрав антаблемента, зеркала под посвященными надписями, архивольт арки выполнены в рускеальском мраморе. Резные декоративные элементы (замковые камни, дентикулы, шишки, капители полуколонн) выполнены также в рускеальском мраморе. Восполнения утрат художественной резьбы выполнены при предыдущей реставрации белым, предположительно, коелгинским или дагестанским мрамором;

- поверхность каменной облицовки и элементов декора покрыта плотными атмосферными загрязнениями, а по горизонтальным и выпуклым деталям декора - сажистыми корками. Горизонтальные и наклонные поверхности архитектурных элементов, открытые деструктурированными металлическими покрытиями или не имеющие таковых, имеют грязевые отложения, аккумулярованные до формирования примитивного почвенного слоя, покрытого мхами, лишайниками и проросшими высшими растениями, а также птичий помет;

- выветренная поверхность камня и деградация полировки связана с абразивным воздействием пыли, фазовыми переходами влаги и биодеструкцией. Шероховатая выветренная поверхность камня удерживает широкий видовой состав биодеструкторов, в т.ч. плесневые грибы, водоросли, продукты жизнедеятельности насекомых;

- на вертикальной поверхности облицовки, ранее открытой свинцовыми листами по оцинкованной жести, консолидированы продукты коррозии в виде темно-серого и ржавого налета;

- также имеют место потеки ржавчины от диффундирующих через швы облицовки продуктов коррозии закладных элементов из черного металла;

- имеют место многочисленные дефекты естественного старения камня – микротрещины, возникающие вдоль консолидации различных минералов в структуре горной породы. Дефекты сопровождаются незначительным раскрытием, а также вывалами минералогических агрегатов;

- химическая деструкция камня представлена коррозией пиритовых включений гранита и формированием гипсовых корок на поверхности мраморного резного декора;

- наблюдаются отдельные конструкционные трещины по телу каменных блоков, вдоль швов на отдельных участках облицовки, в гнездах крепления петель для ворот;

- присутствует локальное выпирание и проседание блоков из общей плоскости фасада / архитектурного элемента. При сжатии блоков образуются угловые сколы;

- обнаружены отдельные очаги отслоения камня, связанные с развитием естественных трещин, залегающих практически параллельно поверхности;

- обнаружены многочисленные сколы по периметру лицевой поверхности блоков, а также каверны, связанные с естественной выкрошкой камня, и выбоины, идентифицируемые как механические дефекты;

- ранние заделки выбоин мраморной поверхности, организованные преимущественно в тивдийском мраморе, реже – в рускеальском мраморе, выполнены свинцом. Свинцовые заделки не имеют следов эрозии и биообрастания, отсутствует растрескивание камня по периметру заделки. Потечи возможного окисления свинцовой заделки, зазоры между заделкой и камня не обнаружены;

- многочисленные поздние домастиковки мраморных поверхностей выполнены минеральными мастиками на синтетических смолах, достаточно мелкозернистые. Домастиковки выполнены как с заполнением глубоких дефектов, так и тонкими слоями практически в ноль. Поверхность домастиковок выветрена, имеет грязно-желто-коричневый оттенок, не совпадающий по цвету с примыкающей оригинальной облицовкой и ярко выделяющейся на ней;

- при поздних реставрациях механические выбоины, полученные при артобстрелах во время Великой отечественной войны, отдельными местами была отреставрированы в виде «мозаичного» панно из «тессур» оригинального камня неправильной формы, утопленных в минерально-полимерную мастику. Мاستичное заполнение также выветрено, покрыто атмосферными загрязнениями, биодеструкторами, имеют место изменение цвета мастики под действием ультрафиолетового облучения, отдельные выкрошки мелких тессур мрамора. Крупные фрагменты камня в «мозаиках» стабилизированы;

- домастиковка сколов, выбоин и участков глубокого выветривания гранита произведена минеральными составами на полимерной основе (синтетической смоле) с наполнением разнофракционной минеральной крошкой, приближенной по цвету к оригинальному камню. Полимер в составе домастиковки, также не стойкий к длительному воздействию ультрафиолетового облучения, изменил окраску, в связи с чем декоративность таких реставрационных участков практически утрачена;

- имеют место многочисленные камни-вставки, в том числе выполненные камнем другого сорта, цвета и рисунка (например, гранит «рапакиви» в облицовке пьедестала, облицованного розовым гранитом; белый, предположительно коелгинский или дагестанский мрамор в карнизе аттика пр.). Восполнения утрат, выполненные в оригинальном камне, также не всегда соответствуют по цвету и рисунку авторскому;

- аналогично предыдущему положению, утраты в капителях, отдельные дентикулы и шишки под карнизом архитрава выполнены в белом, предположительно, коелгинском или дагестанском мраморе вместо авторского рускеальского серовато-зеленоватого;

- наблюдается коррозия металлических пиронов крепления резных деталей (шишки, дентикулы). Рыхлые продукты коррозии пирона, оказывая распирающее действие, приводят к формированию трещин, сколов и, даже, отдельных утрат элементов;

- крупные поздние вставки деталей капителей имеют незначительное проседание в гнезде крепления, связанное с деструкцией шовного заполнения и с коррозией и потерей конструкционной прочности элементов крепления;

- шовное заполнение между отдельными блоками деструктировано: сохранившиеся свинцовые пластины преимущественно выдавлены, основная часть свинцового шовного

заполнения утрачена. Основное шовное заполнения на данный момент выполнено минеральными составами, растворы не имеют удовлетворительного сцепления с камнем, обводнены и раскрошены, поздняя, грубо нанесенная ремонтная гидроизоляционная обмазка швов полимерной мастикой отслаивается или уже утрачена;

- обнаружено выпирание отдельных каменных блоков пьедестала, карнизов антаблемента, архитрава и аттика из плоскости фасада.

- створки ворот выполнены в ковном металле, накладной декор – в литой бронзе с высоким содержанием меди с декоративным золочением. Поверхность конструкции покрыта грязевыми отложениями, противокоррозионное покрытие металла (красочный слой с грунтами) полностью разрушено, наблюдаются следы противокоррозионного грунта сурика железного. Незащищенный металл корродирован от формирования поверхностных продуктов коррозии до расслоенияковки с формированием очагов слоистой коррозии, а также утраты отдельных кованых сегментов нижней тетивы. Имеет место провисание правой створки ворот (с городской стороны) с выдавливанием свинцовой зачеканки петли из каменного гнезда пилона, сквозная коррозия петель и элементов крепления. Наблюдается пластическая коррозия металла опоры ворот, сопровождающаяся значительным уменьшением сечения, связанная с эксплуатацией зоны в условиях снеготаления/влагоудержания. Имеют место отдельные сквозные трещины металла по гнезду крепления вертикального прута с отверстием от утраченного декоративного элемента (на исторических фото имеются шарообразные элементы). Декоративные бронзовые накладные элементы выполнены двусторонними. Визуально темные элементы имеют остатки раннего (авторского) огневого золочения, позднее золочение воссозданных элементов, отлитых без соблюдения оригинальной «пуантовой» фактуры, выполнено на лак Мордан. Утрата слоя огневого золочения оригинального накладного декора связана с длительными ветро-пылевыми нагрузками. Имеют место утраты элементов накладного бронзового декора, как имеющего сохранившиеся аналоги, так и обнаруженных исключительно иконографически.

- полотно металлических дверей, ведущих в помещения пилонов и поперечные накладные пластины стальные, выколотной накладной декор выполнен предположительно в меди. По металлическому полотну, поперечным накладным пластинам, креплениям накладного декора, на наружной части дверного полотна, механизму затвора и петлям наблюдается разрушение лакокрасочного покрытия и формирование продуктов коррозии от язвенных очагов по поверхности полотна и накладных элементов до слоистой коррозии нижней нити каркаса и нижней части дверного полотна. Имеет место деформация вертикальных нитей каркаса. Обнаружено замятие нижних выколотных декоративных элементов и локальные утраты выколотных элементов и клепки. Лакокрасочное покрытие внутренней стороны имеет очаги вспучивания и отслаивания лакокрасочного покрытия с формированием продуктов коррозии на раскрытом от лакокрасочного покрытия металле. Локально (дверь правого пилона) наблюдается полная потеря крепления накладной пластины по вертикальной нитке каркаса.

- Посвятительные надписи расположены по центральному зеркалу аттика. Зеркало облицовано рускеальским мрамором неярко выраженного рисунка. Литеры отлиты в бронзе с высоким содержанием меди, сусальное золочение выполнено на лак Мордан по подготовке суриком свинцовым и кроном свинцовым. Обнаружены отдельные очаги коррозийного

отслоения позолоты вместе с подготовительными слоями с обнажением металла. Истирание слоя сусального золочения обусловлено ветро-абразивной нагрузкой. Крепление литей произведено с помощью цельнолитых штифтов. При предыдущем восстановлении утраченных литей неиспользованные ранние гнезда были заделаны минеральным раствором (не мастикой, близкой по цвету камню). Наблюдается биообрастание выветрелой заделки камня. Восстановленные литеи частично закреплены на камне сквозным креплением элементами из черного металла. Наблюдается коррозия элементов крепления с сорбцией продуктов коррозии поверхностью камня. При последующих ремонтах часть литей, помимо механического крепления, приклеено к камню на минеральный раствор. Раствор разрушен, частично выкрошен. Отдельные литеи (пунктуационные знаки) несоразмерны оригинальным, также имеют место отдельные утраты. Обнаружено свободное выпадение отдельных литей, связанное с ослаблением свинцовой обертки вокруг цельнолитого штифта;

- помещение левого пилона (со стороны парка) представляет собой невентилируемую камеру, продух для организации естественной вентиляции заглушен блоком гранита. Стены и потолок камеры представляют собой кладку, выполненную керамическим кирпичом на известковом растворе. Поверхность внутренних стен представляет собой кладку в полкирпича без перевязки со средним рядом кирпичной кладки и выполнена в приклад на известковый раствор. Кладка обводнена атмосферными осадками, поступающими из раскрытых наружных швов облицовки и испаряющимися во внутренний объем камеры, не имеющей вентиляции (уровень влажности не ниже 70%). Сезонные фазовые переходы воды привели к разрушению кладочного раствора и керамического кирпича вплоть до разрушения значительной части приклада. Разрушение сопровождается осыпанием потерявшего внутреннее сцепление кладочного раствора и кирпичной поверхности (труха покрывала пол помещения, раскрытого для обследования). Участки стабилизированной кладки имеют пустошовку, поверхность кирпича и кладочного раствора поражена плесневыми грибами и водорослями, на значительной поверхности кладки сформированы высолы от пушистого налета до хорошо закристаллизованных агрегатов. Закладные пластины из черного металла коррозированы вплоть до очагов слоистой коррозии. Выступающие во внутренний объем поверхности гранитных блоков облицовки имеют на поверхности капельную влагу и налет плесени. Для оздоровления условий эксплуатации помещения необходимо раскрытие продуха и обеспечение естественной вентиляции;

- помещение правого пилона (со стороны парка) представляет собой невентилируемую площадку с винтовой лестницей и пролетом, ведущим к чердаку. Чердак размещается в аттике сооружения. Ранний продух для организации естественной вентиляции заглушен блоком гранита «рапакиви». Винтовая лестница сложена ступенями из блоков гранита «рапакиви». Лестница сменяется простым пролетом из гранитных ступеней. Последний пролет, ведущий в чердачное помещение (в аттике сооружения), выполнен в кирпичных ступенях. Наблюдается разрушение части внутреннего ряда кладки входной площадки, выполненного прикладом к кирпичной кладке внутренних стен сооружения (отслоение внутреннего ряда идет по известковому раствору приклада). Обрушение связано с затруднением естественного воздухообмена и нарушением гидроизоляции наружных швов облицовки, которые привели к запариванию кладочного раствора и разуплотнению кирпича.

Кирпичная кладка стен лестничных проемов, примыкающих к каменной облицовке фронтальных фасадов сооружения, выполнена также в полкирпича. Кирпичная кладка стен, фиксирующих ступени лестницы, и стен аттика выполнена в несколько рядов. Имеет место осыпание кладочного раствора, формирование солевого налета на поверхности кирпича. В конструкции винтовой лестницы обнаружено раздавливание кирпича в подпорных пятках ступеней. В напряженных участках кладки имеют место вертикальные трещины. Ступени винтовой лестницы имеют крупные сколы, опасные для эксплуатации при обслуживании чердака, и глубокие поперечные трещины. Кирпичные ступени последнего пролета имеют отдельные крупные сколы с вывалом части кирпича, что опасно при обслуживании чердака. Выступающие из плоскости кирпичной кладки массивные блоки наружной каменной облицовки влажные, на поверхности имеет место плесневый налет. Черный металл закладных пластин корродирован вплоть до очагов слоистой коррозии;

- древесина стропильной системы и сплошной обрешетки, выполненных в сосне, имеет участки многолетних кровельных протечек, содержащих птичий помет, плесневую синеву и в соответствии с конструкторскими решениями подлежит замене. Для организации естественного проветривания необходим демонтаж блоков-«заглушек» с раскрытием продухов с накладкой решеткой из цветного металла.

- позднее линейное окрытие пьедестала выполнено из жести, крепление выполнено свинцовыми «гвоздями». Жесть корродирована, фальцевые соединения ослаблены;

- линейное окрытие капителей и архитрава выполнено свинцовыми листами. Окрытие деформировано, покрыто птичьим пометом;

- линейное окрытие архивольта выполнено свинцовыми листами. Окрытие деформировано, покрыто птичьим пометом. Имеет место утрата отдельных картин, деревянная обрешетка деструктивирована в труху, сформирована примитивная почва с распространением высших растений (побеги березы удалены при обследовании);

- линейное окрытие карниза антаблемента выполнено свинцовыми листами, под которыми для придания окрытия жесткости был установлен лист жести. Жесть корродирована. Окрытие деформировано, фальцевые соединения разгерметизированы. Имеют место отдельные разрывы картин;

- линейное окрытие пьедестала аттика выполнено свинцовыми листами. Окрытие деформировано, покрыто птичьим пометом;

- грубая герметизация всех примыканий борта окрытия к камню выполнена полимерным герметиком. Герметик аккумулирует грязевые отложения вплоть до формирования примитивной почвы с биообрастанием. После усушки герметичность нарушена, герметик отслаивается вместе с корочкой разуплотненного камня;

- кровля над аттиком сооружения выполнена свинцовыми картина, уложенными поверх окрытия из жестяного листа. Окрытие деформировано, фальцевые соединения ослаблены, грубо промазаны герметиком. Имеют место отложения помета, очаговое биообрастание. Стальные костыли под окрытием корродированы.

По результатам натурного обследования объекта и химико-технологических исследований сделаны общие выводы и даны рекомендации по проведению работ по реставрации объекта.

Том 8. Часть 5. Отчёт по комплексным научным исследованиям, шифр: П-30/23-32312588112-ОКНИ, содержит сведения, обобщающие результаты комплексных научных исследований, выполненных на основании Разрешения КГИОП от 05.10.2023 №01-26-2428/23-0-1 на проведение работ по сохранению объекта культурного наследия федерального значения (Приложение №2. Задание КГИОП. Разрешение КГИОП).

По результатам рассмотрения материалов натурного обследования экспертами сделан вывод о том, что материалы тома отражают фактическое состояние памятника, а выводы и рекомендации обследования могут являться основанием для разработки методических рекомендаций по технологии ведения работ по реставрации объекта.

В результате анализа результатов комплексных научных исследований, проведённых в рамках разработки проектной документации, экспертами установлено, что объем выполненных в рамках исследований мероприятий отвечает нормативным требованиям и требованиям задания КГИОП от 02.11.2020 №01-52-2362 (согласовано правообладателем 06.11.2020) (Приложение №2. Задание КГИОП. Разрешение КГИОП). Результаты, выводы и рекомендации по результатам исследований достаточны для принятия и обоснования проектных решений.

Проектные решения отражены в **Раздел 3. Проект реставрации Том 9. Часть 1. Пояснительная записка, шифр: П-30/23-32312588112-ПЗ; Том 10. Часть 2. Схема планировочной организации земельного участка, шифр: П-30/23-32312588112-СПОЗУ; Том 11. Часть 3. Архитектурные решения, шифр: П-30/23-32312588112-АР; Том 12. Часть 4. Конструктивные решения, шифр: П-30/23-32312588112-КР.**

Проектом предусмотрено проведение комплекса работ по реставрации объекта:

- организация строительной площадки;
- демонтаж металлических створок ворот (2 шт.);
- демонтаж металлических дверей (2 шт.);
- демонтаж поздних гранитных заделок технических проемов в пилонах (2 шт.);
- устройство строительных лесов с временной крышей;
- демонтаж линейных покрытий;
- демонтаж кровельного покрытия;
- демонтаж литер посвяtitельных надписей;
- замена стропильной конструкции на идентичную;
- устройство кровельного покрытия с продухами;
- реставрация кирпичной кладки внутренних помещений;
- реставрация с частичной заменой металлических крепежных элементов;
- реставрация лестниц из кирпича и гранита внутри помещений;
- реставрация мраморных элементов облицовки;
- реставрация гранитных элементов облицовки;
- устройство линейных покрытий;
- реставрация металлических створок ворот, дверей и литер посвяtitельных надписей в мастерских;
- позолота литер посвяtitельных надписей и отдельных деталей металлических створок ворот;
- установка на историческое положение литер посвяtitельных надписей;

- демонтаж строительных лесов;
- устройство аварийного освещения помещений пилонов;
- демонтаж отмостки и покрытия площадки между пилонов;
- ремонт верхнего обреза фундамента;
- устройство отмостки и покрытия площадки между пилонов;
- установка в историческое положение створок ворот и дверей;
- изготовление и установка декоративных металлических решеток в технологические проемы пилонов (2 шт.);
- демонтаж строительной площадки;
- восстановление нарушенного благоустройства.

Согласно проекту, все работы по реставрации объекта выполняются по методике, разработанной на основании результатов натурного обследования объекта и лабораторных исследований – **Том 14. Часть 6. Технологические рекомендации по реставрации, шифр: П-30/23-32312588112-ТР.** В томе содержатся методические и технологические рекомендации по всем видам работ, принятых экспертируемым проектом (реставрация гранитной облицовки, реставрация мраморной облицовки, реставрация элементов из черного металла (решетки ворот, закладные), воссоздание утрат накладного декора и литер, золочение накладного декора решеток ворот и литер Посвятительных надписей, реставрация кирпичной кладки, замена окрытий). Рекомендации соответствуют современной практике проведения работ по сохранению объектов культурного наследия.

В **Томе 13. Часть 5. Проект организации реставрации, шифр: П-30/23-32312588112-ПОР** содержится описание технологической последовательности работ и условий труда, техники безопасности, схему устройства и демонтажа строительных лесов, а также иные сведения и данные, предусмотренные данным разделом проектной документации, с учётом принятых проектных решений.

10.6. Описание и анализ раздела проектной документации, обосновывающего меры по обеспечению сохранности объектов культурного наследия

На экспертизу представлена документация, обосновывающая меры по обеспечению сохранности объектов культурного наследия (объекта культурного наследия федерального значения «Водовод Таицкий (система с сооружениями)» (г. Санкт-Петербург, г. Пушкин, от Таицких ключей до Павловского парка); объекта культурного наследия федерального значения «Парк» (г. Санкт-Петербург, г. Пушкин, Садовая ул., Парковая ул.), входящего в состав объекта культурного наследия федерального значения «Парк Екатерининский» (г. Санкт-Петербург, г. Пушкин, Садовая ул., Парковая ул.), входящего в состав объекта культурного наследия федерального значения «Екатерининский дворец и парк») при проведении изыскательских, проектных, земляных, строительных работ на объекте «Проектная документация по реставрации объекта культурного наследия федерального значения «Ворота Гатчинские (Орловские)» по адресу: г. Санкт-Петербург, г. Пушкин, Екатерининский парк, дом б/н, литера АХ» в границах территории объекта культурного наследия либо на земельном участке, непосредственно связанном с земельным участком в границах территории объекта культурного наследия – Том 15. Раздел 3. Проект реставрации. Часть 7. Обеспечение сохранности ОКН (шифр: П-30/23-32312588112-СОКН) проектной

документации «Проектная документация по реставрации объекта культурного наследия федерального значения «Ворота Гатчинские (Орловские)» по адресу: г. Санкт-Петербург, г. Пушкин, Екатерининский парк, дом б/н, литера АХ» (шифр: П-30/23-32312588112), разработанной ООО «РМ «Наследие-Проект» в 2023 г. (Свидетельство СРО №СРО-П-042-05112009). Разработке документации предшествовали историко-библиографические исследования, инженерные изыскания, а также визуальное обследование объектов культурного наследия, расположенных в непосредственной близости от территории производства работ.

Объект проектирования является объектом культурного наследия федерального значения «Ворота Гатчинские (Орловские)», расположенным по адресу: Санкт-Петербург, Парковая ул., входящим в состав объекта культурного наследия федерального значения «Екатерининский дворец и парк» (г. Пушкин, Екатерининский парк, Парковая ул., Садовая ул., 7). Работы по сохранению объекта культурного наследия федерального значения «Ворота Гатчинские (Орловские)» проводятся на основании задания КГИОП от 02.11.2020 №01-52-2362 (согласовано правообладателем 06.11.2020). Объект проектирования расположен в границах территории объекта культурного наследия федерального значения «Екатерининский дворец и парк» (г. Пушкин, Екатерининский парк, Парковая ул., Садовая ул., 7) и входит в пообъектный состав вышеуказанного ансамбля. По территории объекта культурного наследия федерального значения «Екатерининский дворец и парк», в т.ч. в створе ворот объекта культурного наследия федерального значения «Ворота Гатчинские (Орловские)», проходит трасса объекта культурного наследия федерального значения «Водовод Таицкий (система с сооружениями)» (г. Санкт-Петербург, г. Пушкин, от Таицких ключей до Павловского парка).

Открытый канал как элемент системы Софийского (части Таицкого) водовода вдоль ул. Парковой в г. Пушкин сохранился фрагментарно. В 1980-х годах кирпичная галерея, идущая от гранитного бассейна Бауэрского канала под Орловскими (Гатчинскими) воротами в Екатерининский парк к Виттоловскому водodelителю, была заменена на железобетонный коллектор переменного сечения. В непосредственной близости от участка проектирования расположен железобетонный коллектор переменного сечения, являющийся участком Софийского водовода (части Таицкого водовода).

Рельеф участка проектирования – ровный, плоский за исключением искусственных горок высотой 10 метров у Большого каприза и Башни-руины. Конфигурация района в плане представляет неправильный многоугольник, разделенный естественными границами на несколько участков. Орловские (Гатчинские) ворота расположены на Парковой улице в месте ее пересечения с Красносельским шоссе. По периметру пилонов ворот выполнена булыжная отмостка; в проезде ворот – булыжное мощение. Парковая улица, расположенная за границами объекта культурного наследия федерального значения «Екатерининский дворец и парк», имеет асфальтобетонное покрытие. Со стороны Екатерининского парка к булыжному мощению примыкают набивные дорожки, участки газона.

«Проектная документация по реставрации объекта культурного наследия федерального значения «Ворота Гатчинские (Орловские)» по адресу: г. Санкт-Петербург, г. Пушкин, Екатерининский парк, дом б/н, литера АХ» содержит решения по реставрации объекта культурного наследия федерального значения «Ворота Гатчинские (Орловские)»,

включающие демонтаж отмостки и покрытия площадки между пилонов; ремонт верхнего обреза фундамента; восстановление нарушенного благоустройства.

По результатам геотехнических расчетов были определены величины прогнозируемых дополнительных деформаций объекта культурного наследия федерального значения «Водовод Таицкий (система с сооружениями)» культурного наследия, получаемых в результате земляных работ. В границах зоны влияния работ, попадающей на территорию объекта культурного наследия федерального значения «Парк» (г. Санкт-Петербург, г. Пушкин, Садовая ул., Парковая ул.), входящего в состав объекта культурного наследия федерального значения «Парк Екатерининский» (г. Санкт-Петербург, г. Пушкин, Садовая ул., Парковая ул.), входящего в состав объекта культурного наследия федерального значения «Екатерининский дворец и парк», отсутствуют здания/сооружения, являющиеся элементами предмета охраны объекта культурного наследия.

Анализ решений, предусмотренных проектом, выявил, что проведение строительных работ на объекте «Проектная документация по реставрации объекта культурного наследия федерального значения «Ворота Гатчинские (Орловские)» по адресу: г. Санкт-Петербург, г. Пушкин, Екатерининский парк, дом б/н, литера АХ» не создает потенциальной угрозы в отношении объектов культурного наследия (объекта культурного наследия федерального значения «Водовод Таицкий (система с сооружениями)» (г. Санкт-Петербург, г. Пушкин, от Таицких ключей до Павловского парка); объекта культурного наследия федерального значения «Парк» (г. Санкт-Петербург, г. Пушкин, Садовая ул., Парковая ул.), входящего в состав объекта культурного наследия федерального значения «Парк Екатерининский» (г. Санкт-Петербург, г. Пушкин, Садовая ул., Парковая ул.), входящего в состав объекта культурного наследия федерального значения «Екатерининский дворец и парк»).

Согласно Статье 5.1. Федерального закона от 25.06.2002 № 73-ФЗ «Об объектах культурного наследия (памятниках истории и культуры) народов Российской Федерации» в границах территории объекта культурного наследия на территории памятника или ансамбля запрещаются строительство объектов капитального строительства и увеличение объемно-пространственных характеристик существующих на территории памятника или ансамбля объектов капитального строительства; проведение земляных, строительных, мелиоративных и иных работ, за исключением работ по сохранению объекта культурного наследия или его отдельных элементов, сохранению историко-градостроительной или природной среды объекта культурного наследия, работ по капитальному ремонту общего имущества в многоквартирных домах, являющихся объектами культурного наследия, включенными в единый государственный реестр объектов культурного наследия (памятников истории и культуры) народов Российской Федерации, или выявленными объектами культурного наследия, работ по капитальному ремонту общего имущества в многоквартирных домах, расположенных на территориях объектов культурного наследия и не являющихся объектами культурного наследия.

Проектной документацией «Проектная документация по реставрации объекта культурного наследия федерального значения «Ворота Гатчинские (Орловские)» по адресу: г. Санкт-Петербург, г. Пушкин, Екатерининский парк, дом б/н, литера АХ», разработанной ООО «РМ «Наследие-Проект» в 2023 г., предусмотрены работы по реставрации объекта культурного наследия федерального значения «Ворота Гатчинские (Орловские)», входящие в

состав объекта культурного наследия федерального значения «Екатерининский дворец и парк». При проведении работ объемно-пространственные, планировочные, конструктивные и иные характеристики объектов культурного наследия (объекта культурного наследия федерального значения «Ворота Гатчинские (Орловские)», объекта культурного наследия федерального значения «Екатерининский дворец и парк», объекта культурного наследия федерального значения «Водовод Таицкий (система с сооружениями)») не изменяются.

Для обеспечения физической сохранности объектов культурного наследия при производстве работ Томом 15. Раздел 3. Проект реставрации. Часть 7. Обеспечение сохранности ОКН (шифр: П-30/23-32312588112-СОКН) проектной документации «Проектная документация по реставрации объекта культурного наследия федерального значения «Ворота Гатчинские (Орловские)» по адресу: г. Санкт-Петербург, г. Пушкин, Екатерининский парк, дом б/н, литера АХ» (шифр: П-30/23-32312588112), разработанной ООО «РМ «Наследие-Проект» в 2023 г., предусмотрены следующие меры:

Проезд техники, устройство бытового городка.

Территория стройплощадки огораживается Подрядчиком временным инвентарным защитно-охранным ограждением.

Площадка для временного складирования строительных материалов устраивается за границами объекта культурного наследия.

Крепление любых устройств к конструкциям зданий и сооружений, граничащих с территорией производства работ и являющихся объектами культурного наследия, запрещено.

Транспортирование строительных грузов производится строительным транспортом по дорогам общего пользования.

Проезд на расстоянии менее 5 м от объектов культурного наследия грузовым автотранспортом осуществлять на пониженной до 10 км/ч или менее скорости для снижения вибрационного воздействия на сооружения и основания объектов.

Стоянку любой техники, складирование любых материалов, предметов и грузов, размещения оборудования, а также устройство мест отдыха, бытовок и туалетов необходимо выполнять не ближе 2,5 м от деревьев и 1,5 м от кустарников, являющихся элементом предмета охраны объекта культурного наследия.

В границах объекта культурного наследия федерального значения «Водовод Таицкий (система с сооружениями)» (участок Софийского водовода, проходящий в железобетонном коллекторе под аркой Орловских ворот) земляные работы на глубине более 0,5 м запрещены. Земляные работы в границах объекта культурного наследия федерального значения «Водовод Таицкий (система с сооружениями)» и на расстоянии 10 м от его границ проводить вручную.

В случае попадания строительного мусора или падения строительных материалов за границы участка строительства, незамедлительно принять меры по очистке территории.

Для предотвращения выноса грязи из стройплощадок производства работ на территорию города и поддержания чистоты при выезде из зоны работ автотранспорта, предусмотрена чистка колес. Она осуществляется специальными щетками.

Благоустройство, нарушенное в границах производства работ, восстанавливается в полном объеме без изменения существующих высотных отметок и планировки территории, за границами работ – по факту его нарушения.

Сохранность объекта культурного наследия обеспечивается принятыми в проекте решениями и при производстве работ гарантируется соблюдением требований безопасности и технологии производства работ.

Строительные работы

До начала производства работ обеспечить письменное ознакомление подрядных организаций с информацией о наличии в непосредственной близости с территорией производства работ объекта культурного наследия, и разъяснить культурно-историческую значимость этого объекта с указанием на уголовную и административную ответственность за их повреждение.

Проведение инструктажа сотрудников с разъяснением культурно-исторической значимости объекта культурного наследия с указанием запрета их повреждения и необходимости соблюдения всех мер по обеспечению их сохранности.

В соответствии со ст. 36 п. 4 Федерального закона от 25.06.2002 г. №73-ФЗ. В случае обнаружения в ходе производства земляных и (или) строительных работ объекта, обладающего признаками объекта культурного наследия или объекта археологического наследия, заказчик и лицо, проводящее указанные работы, обязаны незамедлительно приостановить производство работ и в течение трех дней со дня обнаружения такого объекта, направить в орган охраны объектов культурного наследия письменное заявление об обнаруженном объекте культурного наследия.

В случае изменения существующих проектных решений, в том числе проекта производства работ, новые решения должны быть проанализированы на предмет обеспечения сохранности объекта культурного наследия и при необходимости дополнены новым разделом, обосновывающим меры по обеспечению сохранности объектов культурного наследия. Запрещается проводить работы, влекущие повреждение элементов предмета охраны объектов культурного наследия.

В процессе производства работ производится фотофиксация территории объекта культурного наследия: до начала работ и после окончания работ. После завершения работ предоставить в КГИОП фотофиксацию состояния объектов культурного наследия, расположенных в непосредственной близости к участку строительства.

В соответствии с требованиями пункта 4 Статьи 36 Федерального закона №73-ФЗ «Об объектах культурного наследия (памятниках истории и культуры) народов Российской Федерации» в случае обнаружения в ходе проведения изыскательских, проектных, земляных, строительных, мелиоративных, хозяйственных работ, работ по использованию лесов и иных работ объекта, обладающего признаками объекта культурного наследия, в том числе объекта археологического наследия, заказчик указанных работ, технический заказчик (застройщик) объекта капитального строительства, лицо, проводящее указанные работы, обязаны незамедлительно приостановить указанные работы и в течение трех дней со дня обнаружения такого объекта направить в региональный орган охраны объектов культурного наследия письменное заявление об обнаруженном объекте культурного наследия.

Повреждение элементов предмета охраны объекта культурного наследия федерального значения «Водовод Таицкий (система с сооружениями)», утвержденных Распоряжением КГИОП от 01.03.2021 № 51-р)) запрещено.

Повреждение элементов предмета охраны (в т.ч. зеленых насаждений) объекта культурного наследия федерального значения «Парк», входящего в состав объекта культурного наследия федерального значения «Парк Екатерининский», утвержденного Распоряжением КГИОП от 30.03.2018 №129-р «Об утверждении предмета охраны объекта культурного наследия федерального значения «Парк», запрещено.

Защита зеленых насаждений

Деревья, расположенные в зоне производства работ и примыкающие к ней ограждаются сплошными щитами высотой 2 м. Щиты располагаются треугольником на расстоянии не менее 0,5 м от ствола дерева, а вокруг ограждающего треугольника устраивается деревянный настил радиусом 0.5 м.

Вблизи зоны корневой системы сохраняемых зеленых насаждений разработку грунта производить вручную не ближе 1,0 м от кустарника или 2,0 м от ствола дерева.

Работы в зоне корневой системы деревьев и кустарников производить ниже расположения основных скелетных корней (не менее 1,5 м от поверхности почвы), не повреждая корневой системы.

При производстве работ в районе существующих насаждений не допускать изменения вертикальных отметок против существующих более 5 см при понижении или повышении их.

Сохранению подлежат все ценные деревья в аллеиной посадке вдоль набивной дорожки, ведущей от Виттоловского моста к Орловским воротам.

Для недопущения возникновения в процессе строительства ухудшения технического состояния объекта культурного наследия работу следует немедленно прекратить, предупредить об опасности находящихся вблизи людей и вызвать на объект представителя проектной организации, КГИОП и технадзора для принятия решения в следующих случаях: при изменении вертикальных отметок, в т.ч. при провалах и понижении грунта в границах производства работ; при гибели растений, появлении признаков угнетения и заболеваний зеленых насаждений, в том числе изменении пигментации листовых пластин и усыхание ветвей в кронах вблизи зоны производства работ; при изменении признаков вертикального ангиотропизма деревьев (фиксации признаков отклонения стволов по вертикали, в том числе сопровождающиеся вывалом кома).

Проектной документацией предусмотрен мониторинг состояния фрагмента водовода в процессе проведения работ и эксплуатации объекта.

При соблюдении указанных мер сохранность объектов культурного наследия (объекта культурного наследия федерального значения «Водовод Таицкий (система с сооружениями)» (г. Санкт-Петербург, г. Пушкин, от Таицких ключей до Павловского парка); объекта культурного наследия федерального значения «Парк» (г. Санкт-Петербург, г. Пушкин, Садовая ул., Парковая ул.), входящего в состав объекта культурного наследия федерального значения «Парк Екатерининский» (г. Санкт-Петербург, г. Пушкин, Садовая ул., Парковая ул.), входящего в состав объекта культурного наследия федерального значения «Екатерининский дворец и парк») при проведении работ на объекте «Проектная документация по реставрации объекта культурного наследия федерального значения «Ворота Гатчинские (Орловские)» по адресу: г. Санкт-Петербург, г. Пушкин, Екатерининский парк, дом б/н, литера АХ» обеспечивается.

11. Перечень документов и материалов, собранных и полученных при проведении экспертизы, а также использованной для нее специальной, технической и справочной литературы:

11.1. Нормативная документация:

- 1) Федеральный закон от 25.06.2002 г. № 73-ФЗ «Об объектах культурного наследия (памятниках истории и культуры) народов Российской Федерации».
- 2) Положение о государственной историко-культурной экспертизе (утв. Постановлением Правительства РФ от 15 июля 2009 г. №569).
- 3) ГОСТ Р 55528-2013 «Состав и содержание научно-проектной документации по сохранению объектов культурного наследия. Памятники истории и культуры. Общие требования».
- 4) ГОСТ Р 55567-2013 «Порядок организации и ведения инженерно-технических исследований на объектах культурного наследия. Памятники истории и культуры. Общие требования».
- 5) Копия Постановления правительства Российской Федерации от 10.07.2001 № 527 «О перечне объектов исторического и культурного наследия федерального (общероссийского) значения, находящихся в г. Санкт-Петербурге» (Извлечение – Приложение №1. Учетные документы на объекты культурного наследия).

11.2. Архивные источники:

- 1) Архив КГИОП. 246-40. Пр. 31. Обследование гидротехнических сооружений и водохозяйственных систем на территории государственных музеев-заповедников г.г. Пушкина и Павловска. НПЦ «РАНД». СПб., 1991.
- 2) Архив КГИОП. 246-40. Пр. 5. Обводнение парковых водоёмов г. Пушкина. ЛЕНГИПРОВОДХОЗ. Л., 1990.
- 3) Архив КГИОП. 246-40. Пр. 9. Технический проект обводнения водоёмов г.г. Пушкина и Павловска. ЛЕНГИПРОВОДХОЗ. Л., 1973.
- 4) Архив КГИОП. 460. Инв. 1370. Луцко Е.И. Паспорт объекта культурного наследия федерального значения «Таицкий водовод (система с сооружениями)». СПб, 2007.
- 5) Архив КГИОП. 460. Инв. 2953. Науменко А.П. Паспорт объекта культурного наследия федерального значения «Таицкий водовод (система с сооружениями)». Л., 1958.
- 6) Архив КГИОП. 460. Инв. 1154п. Краснова Т.Ф. Паспорт объекта культурного наследия федерального значения «Виттоловский Водовод». СПб, 2004.
- 7) Архив КГИОП. 460. Инв. 7. Заключение об инженерно-геологических условиях участка восстановления водовода, строительства плотин и набережных (Таицкая водная магистраль от грота «Кургеловский» до Баболовского дворца (Пушкинский район)). Трест ГРИИ. Л., 1962.
- 8) Архив КГИОП. 460. Инв. 7003-п. Проект реконструкции водовода Пушкин-Павловск. Проектно-сметная контора Управления Культуры Ленгорисполкома. Л., 1962.
- 9) Архив КГИОП. 460. Пр. 5. Обводнение парковых водоёмов г.г. Пушкина и Павловска. Институт «Ленигипроинжпроект». Л., 1979.
- 10) Архив КГИОП. П. 460. План на землю Таицкого водопровода владения СПб округа Путей сообщения. Съёмка 1912 года. Г. Кошевого.

11) РГИА. Ф. 174. Оп. 1. Д. 1864. По отношению Министерства Императорского двора о передаче Таицкого водопровода в Петербургской губ. В полное ведение Министерства Императорского двора.

12) РГИА. Ф. 174. Оп. 1. Д. 2024. О ремонте и содержании в 1887-1892 гг. водопроводов: Таицкого, Софийского, Павловского, Царскосельского и Ижорского в Царскосельском уезде Петербургской губернии.

13) РГИА. Ф. 174. Оп. 1. Д. 2100. По ... его императорского высочества главнокомандующего войсками гвардии и Петербургского военного округа об ограждении Таицких ключей в с. Тайцах от вредного влияния на них окружающих болот. 1890.

14) РГИА. Ф. 174. Оп. 1. Д. 2101. По ... его императорского высочества главнокомандующего войсками гвардии и Петербургского военного округа об ограждении Таицких ключей в с. Тайцах от вредного влияния на них окружающих болот. 1890.

15) РГИА. Ф. 206. Оп. 1. Д. 567. Дело об исправлении Таицкого водопровода. Русский и французский языки. 1824-1825.

16) РГИА. Ф. 206. Оп. 1. Д. 623. Дело об утверждении штата дирекции Таицкого водопровода. 1825-1836.

17) РГИА. Ф. 206. Оп. 1. Д. 981. Дело об очистке труб, исправлении Царскосельского дома, о проведении других работ по Таицкому каналу в 1830 году. 1829-1831.

18) РГИА. Ф. 487. Оп. 5. Д. 1433. О Таицком водопроводе. 1889-1893.

19) ЦГАНТД СПб. Ф. 192. Оп. 31. Д. 1130. Проект ремонта Таицкого водопровода - ст. Тайцы Балтийской ж/д.

20) ЦГАНТД СПб. Ф. 192. Оп. 31. Д. 8968. Переписка с отделами Управления его подотделами и отчёты о деятельности Управления. 1922-1923.

21) ЦГАНТД СПб. Ф. 192. Оп. 31. Д. 9061. Губземуправление. 1924-1925.

22) ЦГАНТД СПб. Ф. 386. Оп. 37. Д. 36. Комитет по градостроительству и архитектуре правительства Санкт-Петербурга. Заключение по обеспечению городов Пушкин и Павловск резервным источником водоснабжения и о восстановлении проточности парковых прудов в г. Пушкин. 1952.

23) ЦГИА СПб. Ф. 2257. Оп. 1. Д. 8. Планы частей города Павловска и земельных участков, принадлежащих павловским обывателям. 1790-1870.

24) ЦГИА СПб. Ф. 472. Оп. 7. Ед.хр. 54.

25) Архив КГИОП. Ф. 226-37. № Н-1-1. Орловские ворота. Проект благоустройства. 1983.

26) Архив КГИОП. Ф. 226. Н. – 7. Гатчинские ворота.

27) Архив КГИОП. Ф. 226. Н. – 688. Орловские ворота.

28) Архив КГИОП. Ф. А-573. 226. Н-688. Орловские ворота.

29) ЦГАКФФД СПб. Фотодокумент Ар 99330. Советские воины перед Орловскими воротами. 1944 г.

30) ЦГАКФФД СПб. Фотодокумент Ар 140181 Вид улицы, ведущей к Орловским (Гатчинским) воротам Екатерининского парка. 1940-е-1950-е гг.

31) ЦГАКФФД СПб. Фотодокумент Ар 226214 Вид Орловских (Гатчинских) ворот в юго-западной части Екатерининского парка со стороны искусственной насыпи-пандуса (архитектор А.Ринальди, 1777-1778 гг., решетка Д.Кваренги, 1787 год). 25 октября 1996 г.

32) ЦГАКФФД СПб. Фотодокумент Ар 238591 Общий вид Орловских ворот, установленных на границе Екатерининского парка при въезде в Гатчину (архитектор К.И. Росси, 1826 год). Сентябрь 1972 год.

33) ЦГАКФФД СПб. Фотодокумент Ар 248404 Вид верстового столба между входами в Екатерининский и Баболовский парки у Орловских ворот (архитектор А.Ринальди, 1775 г.). 31 марта 1991 года.

34) ЦГАКФФД СПб. Фотодокумент Е 9238 Орловские (Гатчинские) мраморные ворота в Екатерининском парке (арх А. Ринальди, 1777-1778). 1910 г.

11.3. Литература:

- 1) Бенуа А.Н. Царское Село в царствование императрицы Елизаветы Петровны. СПб. 1910.
- 2) Бронштейн С.С. Архитектура города Пушкина. М. 1940.
- 3) Вильчковский С.Н. Царское Село. СПб. 1911.
- 4) Калинин И.П. Краткое описание нового водопровода для городов Царского Села и Павловска из Орловских ключей. СПб., 1906.
- 5) Лакерд С.А. Об истории водоснабжения Царского Села в 18-м веке. Труды седьмого русского водопроводного съезда. М., 1907.
- 6) Луневский С.П. Исторический очерк Царского Села. СПб. 1907.
- 7) Материалы о городах придворного ведомства. Царское Село. СПб. 1882.
- 8) Муниципальный атлас. Пушкинский район Санкт-Петербурга. СПб. 2002.
- 9) Памятники истории и культуры Санкт-Петербурга. Справочник. СПб. 2000.
- 10) Рундо А.М. Краткие сведения о состоящих в ведении СПб. Округа путей сообщения водопроводных сооружениях Царского Села, Павловска и их окрестностей. СПб., 1913.
- 11) Семенова Г.В. Царское Село знакомое и незнакомое. М., 2009.
- 12) Яковкин И.Ф. Описание Села Царского или спутник обозревающим оное с планом и краткими историческими объяснениями. СПб. 1830.
- 13) Васильев Б. Л. Архитекторы Нееловы // Зодчие Санкт-Петербурга, XVIII век. СПб., 1997.
- 14) Гермонт Г.Н. Решетки Ленинграда и его окрестностей. Л., 1938.
- 15) Зодчие Санкт-Петербурга XVIII века. СПб., 2005.
- 16) Голлербах А. Детскосельские дворцы музеи. Л., 1922.
- 17) Кучумов А.М. Статьи. Воспоминания. Письма. СПб., 2004.
- 18) Кючерианц Д.А. Антонио Ринальди. Л., 1976.
- 19) Кючерианц Д.А. Мемориальные сооружения Пушкина. Л., 1976.
- 20) Кючерианц Д.А. Мемориальные сооружения А. Ринальди в Царском селе. - Проблемы синтеза искусств и архитектуры, вып. 5. Сборник научных трудов Института живописи скульптуры и архитектуры им. И.Е. Репина. Л., 1976.
- 21) Литвинова О.А. Русские архитекторы. М., 2004.
- 22) Петров А. Пушкин. Дворцы и парки. Л., 1969.
- 23) Раскин А. Триумфальные арки Ленинграда. Л., 1976.
- 24) Яковкин И. История Села Царского. 1831 г. т. 3.

11.4. Электронные ресурсы:

- 1) <https://www.citywalls.ru/>.
- 2) <https://docs.cntd.ru/>.
- 3) <http://www.etomesto.ru/>.
- 4) <https://pastvu.com/>.

12. Обоснования вывода экспертизы:

12.1. Обоснования вывода экспертизы проектной документации на проведение работ по сохранению объектов культурного наследия:

По результатам рассмотрения представленной на экспертизу проектной документации экспертами сделаны следующие выводы:

- Проектная документация содержит решения по реставрации объекта культурного наследия федерального значения «Ворота Гатчинские (Орловские)», расположенного по адресу: Санкт-Петербург, Парковая ул., входящего в состав объекта культурного наследия федерального значения «Екатерининский дворец и парк» (г. Санкт-Петербург, г. Пушкин, Екатерининский парк, Парковая ул., Садовая ул., 7)¹⁹.

- Проектная документация разработана юридическим лицом, имеющим лицензию на осуществление деятельности по сохранению объектов культурного наследия (памятников истории и культуры) народов Российской Федерации в соответствии с законодательством Российской Федерации о лицензировании отдельных видов деятельности.

- Проектная документация разработана с учетом требований задания КГИОП и нормативных требований, регламентирующих разработку проектной документации на проведение работ по сохранению объектов культурного наследия.

- В проектной документации представлен акт определения влияния предполагаемых к проведению видов работ на конструктивные и другие характеристики надежности и безопасности объекта культурного наследия (памятника истории и культуры) народов Российской Федерации от 18.09.2023 (далее – Акт влияния). Проектной документацией предполагаются к выполнению работы по сохранению (реставрации) объекта культурного наследия объекта культурного наследия федерального значения «Ворота Гатчинские (Орловские)»:

- организация строительной площадки;
- демонтаж металлических створок ворот (2 шт.);
- демонтаж металлических дверей (2 шт.);
- демонтаж поздних гранитных заделок технических проемов в пилонах (2 шт.);
- устройство строительных лесов с временной крышей;
- демонтаж линейных покрытий;
- демонтаж кровельного покрытия;
- демонтаж литер посвятительных надписей;
- замена стропильной конструкции на идентичную;

¹⁹ Адрес указан в соответствии Постановлением Правительства РФ от 10.07.2001 № 527 «О перечне объектов исторического и культурного наследия федерального (общероссийского) значения, находящихся в г. Санкт-Петербурге», адрес объекта согласно документам кадастрового и технического учета – Российская Федерация, г. Санкт-Петербург, г. Пушкин, Екатерининский парк, дом б/н, литера АХ (Приложение №3. Выписки из ЕГРН; Приложение № 4. Документы технического учета).

- устройство кровельного покрытия с продухами;
- реставрация кирпичной кладки внутренних помещений;
- реставрация с частичной заменой металлических крепежных элементов;
- реставрация лестниц из кирпича и гранита внутри помещений;
- реставрация мраморных элементов облицовки;
- реставрация гранитных элементов облицовки;
- устройство линейных покрытий;
- реставрация металлических створок ворот, дверей и литер посвячительных надписей в мастерских;
- позолота литер посвячительных надписей и отдельных деталей металлических створок ворот;
- установка на историческое положение литер посвячительных надписей;
- демонтаж строительных лесов;
- устройство аварийного освещения помещений пилонов;
- демонтаж отмостки и покрытия площадки между пилонов;
- ремонт верхнего обреза фундамента;
- устройство отмостки и покрытия площадки между пилонов;
- установка в историческое положение створок ворот и дверей;
- изготовление и установка декоративных металлических решеток в технологические проемы пилонов (2 шт.);
- демонтаж строительной площадки;
- восстановление нарушенного благоустройства.

При проведении работ, указанных в Акте влияния:

- сохраняется исторически сложившаяся конструктивная схема объекта культурного наследия;
- не изменяется объемно-планировочная структура объекта культурного наследия.

Предполагаемые к выполнению работы на объекте культурного наследия в соответствии с письмом Минкультуры России от 24.03.2015 № 90-01-39-ГП относятся к работам по сохранению объекта культурного наследия.

Согласно выводу Акта влияния работы, предусмотренные проектной документацией к выполнению на объекте культурного наследия, не оказывают влияния на конструктивные и другие характеристики надежности и безопасности объекта культурного наследия.

По результатам оценки выводов Акта влияния что предполагаемые проектом виды работ не оказывают влияния на конструктивные и другие характеристики надежности и безопасности объекта культурного наследия согласно требованиям Федерального закона от 25.06.2002 № 73-ФЗ «Об объектах культурного наследия (памятниках истории и культуры) народов Российской Федерации» и с учетом положений Градостроительного кодекса Российской Федерации, постановления Правительства Российской Федерации от 16.05.2022 № 881 «Об осуществлении замены и (или) восстановления несущих строительных конструкций объекта капитального строительства при проведении капитального ремонта зданий, сооружений», иных правовых актов.

- Проектные решения приняты с учетом выводов и рекомендаций комплексных научных исследований, выполненных в объеме необходимом и достаточном для обоснования проектных решений.

- Проектная документация учитывает сохранение особенностей объекта культурного наследия федерального значения «Ворота Гатчинские (Орловские)», расположенного по адресу: Санкт-Петербург, Парковая ул., входящего в состав объекта культурного наследия федерального значения «Екатерининский дворец и парк» (г. Санкт-Петербург, г. Пушкин, Екатерининский парк, Парковая ул., Садовая ул., 7)²⁰, определенных КГИОП как предмет охраны в соответствии с Распоряжением КГИОП от 10.10.2011 №10-635 «Об утверждении перечня предметов охраны сооружения «ворота Гатчинские (Орловские)», входящего в состав объекта культурного наследия федерального значения «Екатерининский дворец и парк» (Приложение №1. Учетные документы на объекты культурного наследия), а именно:

Проектом не предусмотрены решения, которые могут привести к изменению предмета охраны объекта культурного наследия в части **объемно-пространственного решения** объекта культурного наследия: *«габариты и конфигурация в плане ворот, решенных в виде однопролетной триумфальной арки с двумя пилонами»* - сохраняются.

Предмет охраны объекта культурного наследия в части **конструктивной системы здания** (*«пилоны – материал (кирпич), полуциркульная арка – материал (кирпич)»*) сохраняются.

Предмет охраны в части **архитектурно-художественного решения фасадов** – сохраняется: *«материал и характер отделки фасадов – мрамор (серый с белыми прожилками, розовый);*

материал и характер отделки цоколя – красный мрамор;

местоположение, конфигурация и габариты двух дверных проемов (прямоугольные);

раскреповки;

восемь полуколонн ионического ордера;

четыре пилястры ионического ордера;

филенки с профилировками;

профилированная тяга на уровне капителей колонн;

профилированные импосты;

профилированные архивольты;

два замковых камня в виде волют (с двух сторон арки);

антаблемент: профилированный архитрав, гладкий фриз, профилированный карниз с дентикулами;

аттик с пилястрами, филенками с профилировками, мемориальными надписями в средних филенках, профилированными тягами и профилированным венчающим карнизом;

воротное заполнение – материал (чугун, бронза), техника исполнения (ковка, чугунное литье, накладные бронзовые детали с золочением), рисунок (геометрический с гирляндами, венками, розетками, лилиями, волютами);

²⁰ Адрес указан в соответствии Постановлением Правительства РФ от 10.07.2001 № 527 «О перечне объектов исторического и культурного наследия федерального (общероссийского) значения, находящихся в г. Санкт-Петербурге», адрес объекта согласно документам кадастрового и технического учета – Российская Федерация, г. Санкт-Петербург, г. Пушкин, Екатерининский парк, дом б/н, литера АХ (Приложение №3. Выписки из ЕГРН; Приложение № 4. Документы технического учета).

два дверных заполнения – материал (металл), техника исполнения (ковка), рисунок (геометрический в виде сетки с розетками)» - не меняются. Проектом предусмотрены решения по реставрации объекта культурного наследия федерального значения «Ворота Гатчинские (Орловские)», включающей работы по реставрации элементов отделки фасадов сооружения, архитектурного декора, воротных и дверных заполнений. Работы по реставрации проводятся согласно технологическим рекомендациям, разработанным по результатам натурных, инженерных и химико-технологических исследований.

Таким образом, экспертами сделан вывод о том, что решения, принятые экспертируемым проектом, учитывают сохранение предмета охраны объекта культурного наследия федерального значения «Ворота Гатчинские (Орловские)», расположенного по адресу: Санкт-Петербург, Парковая ул., входящего в состав объекта культурного наследия федерального значения «Екатерининский дворец и парк» (г. Санкт-Петербург, г. Пушкин, Екатерининский парк, Парковая ул., Садовая ул., 7)²¹, утвержденного Распоряжением КГИОП от 10.10.2011 №10-635 «Об утверждении перечня предметов охраны сооружения «ворота Гатчинские (Орловские)», входящего в состав объекта культурного наследия федерального значения «Екатерининский дворец и парк» (Приложение №1. Учетные документы на объекты культурного наследия).

12.2. Обоснования вывода экспертизы раздела проектной документации, обосновывающего меры по обеспечению сохранности объектов культурного наследия:

В результате анализа документации, обосновывающей меры по обеспечению сохранности объектов культурного наследия (объекта культурного наследия федерального значения «Водовод Таицкий (система с сооружениями)» (г. Санкт-Петербург, г. Пушкин, от Таицких ключей до Павловского парка); объекта культурного наследия федерального значения «Парк» (г. Санкт-Петербург, г. Пушкин, Садовая ул., Парковая ул.), входящего в состав объекта культурного наследия федерального значения «Парк Екатерининский» (г. Санкт-Петербург, г. Пушкин, Садовая ул., Парковая ул.), входящего в состав объекта культурного наследия федерального значения «Екатерининский дворец и парк») при проведении изыскательских, проектных, земляных, строительных работ на объекте «Проектная документация по реставрации объекта культурного наследия федерального значения «Ворота Гатчинские (Орловские)» по адресу: г. Санкт-Петербург, г. Пушкин, Екатерининский парк, дом б/н, литера АХ» можно сделать следующие выводы:

- Рассматриваемой документацией предусмотрен ряд мер, направленных на обеспечение сохранности объектов культурного наследия, исключение их возможного повреждения, уничтожения или ухудшения их технического состояния при проведении изыскательских, проектных, земляных, строительных работ на объекте «Проектная документация по реставрации объекта культурного наследия федерального значения «Ворота Гатчинские (Орловские)» по адресу: г. Санкт-Петербург, г. Пушкин, Екатерининский парк, дом б/н, литера АХ» на земельном участке в границах территории объекта культурного наследия либо

²¹ Адрес указан в соответствии Постановлением Правительства РФ от 10.07.2001 № 527 «О перечне объектов исторического и культурного наследия федерального (общероссийского) значения, находящихся в г. Санкт-Петербурге», адрес объекта согласно документам кадастрового и технического учета – Российская Федерация, г. Санкт-Петербург, г. Пушкин, Екатерининский парк, дом б/н, литера АХ (Приложение №3. Выписки из ЕГРН; Приложение № 4. Документы технического учета).

на земельном участке, непосредственно связанном с земельным участком в границах территории объекта культурного наследия.

- Меры, предусмотренные рассматриваемой документацией, разработаны с учётом инженерно-геологических изысканий в границах территории объекта «Проектная документация по реставрации объекта культурного наследия федерального значения «Ворота Гатчинские (Орловские)» по адресу: г. Санкт-Петербург, г. Пушкин, Екатерининский парк, дом б/н, литера АХ»;

- При проведении изыскательских, проектных, земляных, строительных работ на объекте «Проектная документация по реставрации объекта культурного наследия федерального значения «Ворота Гатчинские (Орловские)» по адресу: г. Санкт-Петербург, г. Пушкин, Екатерининский парк, дом б/н, литера АХ» с учётом предусмотренных рассматриваемой документацией мер сохранность объектов культурного наследия (объекта культурного наследия федерального значения «Водовод Таицкий (система с сооружениями)» (г. Санкт-Петербург, г. Пушкин, от Таицких ключей до Павловского парка); объекта культурного наследия федерального значения «Парк» (г. Санкт-Петербург, г. Пушкин, Садовая ул., Парковая ул.), входящего в состав объекта культурного наследия федерального значения «Парк Екатерининский» (г. Санкт-Петербург, г. Пушкин, Садовая ул., Парковая ул.), входящего в состав объекта культурного наследия федерального значения «Екатерининский дворец и парк») обеспечивается.

13. Вывод экспертизы²²:

13.1. Вывод экспертизы проектной документации на проведение работ по сохранению объектов культурного наследия:

Проектная документация на проведение работ по сохранению объекта культурного наследия федерального значения «Ворота Гатчинские (Орловские)», расположенного по адресу: Санкт-Петербург, Парковая ул., входящего в состав объекта культурного наследия федерального значения «Екатерининский дворец и парк» (г. Санкт-Петербург, г. Пушкин, Екатерининский парк, Парковая ул., Садовая ул., 7)²³ – *«Проектная документация по реставрации объекта культурного наследия федерального значения «Ворота Гатчинские (Орловские)» по адресу: г. Санкт-Петербург, г. Пушкин, Екатерининский парк, дом б/н, литера АХ»* (шифр: П-30/23-32312588112), разработанная ООО «РМ «Наследие-Проект» в 2023 г. в составе, указанном в пункте 6.2.1 настоящего акта экспертизы, соответствует требованиям законодательства Российской Федерации в области государственной охраны объектов культурного наследия (**положительное заключение**).

13.2. Вывод экспертизы раздела проектной документации, обосновывающего меры по обеспечению сохранности объектов культурного наследия:

²² Вывод экспертизы указан в соответствии с пп. «г») п. 20 Положения о государственной историко-культурной экспертизе, утвержденным Постановлением Правительства РФ от 15.07.2009 г. №569.

²³ Адрес указан в соответствии Постановлением Правительства РФ от 10.07.2001 № 527 «О перечне объектов исторического и культурного наследия федерального (общероссийского) значения, находящихся в г. Санкт-Петербурге», адрес объекта согласно документам кадастрового и технического учета – Российская Федерация, г. Санкт-Петербург, г. Пушкин, Екатерининский парк, дом б/н, литера АХ (Приложение №3. Выписки из ЕГРН; Приложение № 4. Документы технического учета).

По результатам рассмотрения документации, обосновывающей меры по обеспечению сохранности объектов культурного наследия (объекта культурного наследия федерального значения «Водовод Таицкий (система с сооружениями)» (г. Санкт-Петербург, г. Пушкин, от Таицких ключей до Павловского парка); объекта культурного наследия федерального значения «Парк» (г. Санкт-Петербург, г. Пушкин, Садовая ул., Парковая ул.), входящего в состав объекта культурного наследия федерального значения «Парк Екатерининский» (г. Санкт-Петербург, г. Пушкин, Садовая ул., Парковая ул.), входящего в состав объекта культурного наследия федерального значения «Екатерининский дворец и парк») при проведении изыскательских, проектных, земляных, строительных работ на объекте «Проектная документация по реставрации объекта культурного наследия федерального значения «Ворота Гатчинские (Орловские)» по адресу: г. Санкт-Петербург, г. Пушкин, Екатерининский парк, дом б/н, литера АХ» в границах территории объекта культурного наследия либо на земельном участке, непосредственно связанном с земельным участком в границах территории объекта культурного наследия (*Том 15. Раздел 3. Проект реставрации. Часть 7. Обеспечение сохранности ОКН (шифр: П-30/23-32312588112-СОКН) проектной документации «Проектная документация по реставрации объекта культурного наследия федерального значения «Ворота Гатчинские (Орловские)» по адресу: г. Санкт-Петербург, г. Пушкин, Екатерининский парк, дом б/н, литера АХ» (шифр: П-30/23-32312588112), разработанной ООО «РМ «Наследие-Проект» в 2023 г.*) – экспертами сделан вывод о возможности (*положительное заключение*) обеспечения сохранности объектов культурного наследия (объекта культурного наследия федерального значения «Водовод Таицкий (система с сооружениями)» (г. Санкт-Петербург, г. Пушкин, от Таицких ключей до Павловского парка); объекта культурного наследия федерального значения «Парк» (г. Санкт-Петербург, г. Пушкин, Садовая ул., Парковая ул.), входящего в состав объекта культурного наследия федерального значения «Парк Екатерининский» (г. Санкт-Петербург, г. Пушкин, Садовая ул., Парковая ул.), входящего в состав объекта культурного наследия федерального значения «Екатерининский дворец и парк») при проведении земляных, строительных, мелиоративных и (или) хозяйственных работ, предусмотренных статьей 25 Лесного кодекса Российской Федерации работ по использованию лесов и иных работ на объекте «Проектная документация по реставрации объекта культурного наследия федерального значения «Ворота Гатчинские (Орловские)» по адресу: г. Санкт-Петербург, г. Пушкин, Екатерининский парк, дом б/н, литера АХ».

14. Перечень приложений к заключению экспертизы:

Приложение №1. Учетные документы на объекты культурного наследия.

Приложение №2. Задание КГИОП. Разрешение КГИОП.

Приложение №3. Выписки из ЕГРН.

Приложение №4. Документы технического учета.

Приложение №5. Иконографические материалы.

Приложение №6. Материалы фотофиксации.

Приложение №7. Копии договоров с экспертами.

Приложение №8. Копии протоколов заседаний экспертной комиссии.

15. Дата оформления заключения экспертизы: «27» мая 2024 г.

Подписи экспертов:

**Председатель
экспертной комиссии:**

*(подписано усиленной квалифицированной
электронной подписью)*

**О.А. Блинов
(27.05.2024)**

**Ответственный
секретарь экспертной
комиссии:**

*(подписано усиленной квалифицированной
электронной подписью)*

**Н.А. Давыдова
(27.05.2024)**

**Член экспертной
комиссии:**

*(подписано усиленной квалифицированной
электронной подписью)*

**В.В. Полетайкин
(27.05.2024)**

Приложение №1.

Учетные документы на объекты культурного наследия

ПРАВИТЕЛЬСТВО РОССИЙСКОЙ ФЕДЕРАЦИИ

ПОСТАНОВЛЕНИЕ

ОТ 10 ИЮЛЯ 2001 ГОДА N 527

**О ПЕРЕЧНЕ ОБЪЕКТОВ ИСТОРИЧЕСКОГО И КУЛЬТУРНОГО НАСЛЕДИЯ
ФЕДЕРАЛЬНОГО (ОБЩЕРОССИЙСКОГО)
ЗНАЧЕНИЯ, НАХОДЯЩИХСЯ В Г.САНКТ-ПЕТЕРБУРГЕ**

(с изменениями на 13 октября 2008 года)

Информация об изменяющих документах

Документ с изменениями, внесенными:

[распоряжением Правительства Российской Федерации от 22 февраля 2006 года N 240-р;](#)

[распоряжением Правительства Российской Федерации от 2 июня 2006 года N 801-р;](#)

[распоряжением Правительства Российской Федерации от 13 октября 2008 года N 1480-р.](#)

Правительство Российской Федерации

постановляет:

1. Одобрить работу Министерства культуры Российской Федерации и правительства Санкт-Петербурга, проведенную совместно с научно-исследовательскими организациями и организациями по охране памятников истории и культуры, по уточнению пообъектного состава памятников истории и культуры федерального (общероссийского) значения, находящихся в г.Санкт-Петербурге.

2. Утвердить прилагаемый [перечень объектов исторического и культурного наследия федерального \(общероссийского\) значения, находящихся в г.Санкт-Петербурге.](#)

3. Признать утратившими силу:

[приложение N 1 к постановлению Совета Министров РСФСР от 30 августа 1960 года N 1327 "О дальнейшем улучшении дела охраны памятников культуры в РСФСР"](#) в части, касающейся памятников культуры г.Ленинграда;

[приложение N 1 к постановлению Совета Министров РСФСР от 4 декабря 1974 года N 624 "О дополнении и частичном изменении постановления Совета Министров РСФСР от 30 августа 1960 года N 1327 "О дальнейшем улучшении дела охраны памятников культуры в РСФСР"](#) в части, касающейся памятников культуры г.Ленинграда;

[приложение к постановлению Совета Министров РСФСР от 7 сентября 1976 года N 495 "О дополнении постановления Совета Министров РСФСР от 30 августа 1960 года N 1327 "О дальнейшем улучшении дела охраны памятников культуры в РСФСР"](#) (СП РСФСР, 1976, N 17, ст.134) в части, касающейся памятников культуры г.Ленинграда;

[постановление Правительства Российской Федерации от 20 февраля 1992 года N 116 "О включении в список исторических памятников ледокола "Красин".](#)

Председатель Правительства
Российской Федерации
М.Касьянов

УТВЕРЖДЕН
постановлением Правительства
Российской Федерации
от 10 июля 2001 года N 527

ПЕРЕЧЕНЬ
ОБЪЕКТОВ ИСТОРИЧЕСКОГО И КУЛЬТУРНОГО НАСЛЕДИЯ
ФЕДЕРАЛЬНОГО (ОБЩЕРОССИЙСКОГО) ЗНАЧЕНИЯ,
НАХОДЯЩИХСЯ В Г.САНКТ-ПЕТЕРБУРГЕ

(с изменениями на 13 октября 2008 года)

Наименование и дата сооружения памятника истории и культуры	Местонахождение памятника истории и культуры
---	--

г.Санкт-Петербург

Набережная Адмиралтейская:

Адмиралтейская наб. - левый берег р.Большой Невы, от Дворцового моста до Декабристов пл.

набережная, 1873-1874 гг.,
инж. Карлович В.М., инж. Селянинов С.С.

спуск Дворцовый со львами и пристанью, 1820-1824 гг.,
инж. Готман А.Д., 1832 г.,
арх. Шарлемань Л.И., 1914-1916 гг.,
инж. Пшеницкий А.П.

спуск Петровский с вазами и пристанью, 1820-1824 гг.,
инж. Готман А.Д., 1873-1874 гг.,
инж. Карлович В.М.,
инж. Селянинов С.С.

Главное Адмиралтейство, 1704 г., 1732-1738 гг., арх. Коробов И.К., 1806-1823 гг., ск. Анисимов А.А., ск. Демут-Малиновский В.И., арх. Захаров А.Д., ск. Пименов С.С., ск. Тербенев И.И., ск. Щедрин Ф.Ф.

Адмиралтейская наб., 2, 16,
Адмиралтейский пр., 1

Дворец Великого князя Михаила Михайловича:


Адмиралтейская наб., 8,
Черноморский пер., 4, 5,
Азовский пер., 1

дворец, 1885-1891 гг.,
арх. Месмахер М.Е., 1911 г.,
гражд. инж. Бергштроссер П.К.
служебный дом, 1884-1888 гг.,
арх. Месмахер М.Е.

Адмиралтейская наб., 8,
Черноморский пер., 5,
Азовский пер., 1
Черноморский пер., 4

Дом, где жили: в 1906-1910 гг., физик Голицин Б.Б., в 1890 г., в

Адмиралтейская наб., 10,
Черноморский пер., 7

статуя "Юноша, играющий в свайку", 1836 г., 1838 г., ск. Логановский А.В. Федоровский городок, 1913-1916 гг., арх. Кричинский С.С., худ. Пашков Н.П., керамист Ваулин П.К.: баня и прачечная (Белая палата) дом для диаконов (Розовая палата) дом для низших служащих (башня Есенина) дом для низших чинов (пристройка у северной стены) дом причетников (Желтая палата) дом священников (Белокаменная палата) ограда с четырьмя башнями и двумя воротами сад митрополичий сарай каретный трапезная палата	пейзажная часть парка, перед колоннадой дворца г. Пушкин, Академический просп., 14-30, северо-восточная часть парка
ферма, 1818-1822 гг., арх. Менелас А.А.: дом смотрителя коровник корпус Высочайшего присутствия корпуса хозяйственные (три) ограда с двумя воротами павильон молочный флигели боковые одноэтажные (два)	северо-восточная часть парка
Фермский парк с четырьмя прудами и гидротехническими сооружениями, 1810 г., садовый мастер Буш Джозеф, 1817 г., арх. Гесте В.И., 1818-1822 гг., арх. Менелас А.А., нач. XX в.	северо-восточная часть парка
Храм римско-католический Святого Иоанна: ограда с воротами, 1906-1908 гг., арх. Данини С.А. сад храм, 1824-1829 гг., арх. Адамини Д.Ф., арх. Адамини Л.Ф., арх. Стасов В.П.	г. Пушкин, Дворцовая ул., 15
	г. Пушкин, Екатерининский парк, Парковая ул., Садовая ул., 7 южный берег Большого пруда
Адмиралтейство, XVIII-XIX вв., 1773-1777 гг.,	

арх. Неелов В.И.:

ограда с воротами
птичьи домики (два)
садики с бассейном для
птиц (два)
шлюпочный сарай

Гранитная терраса ("терраса
Руска") со статуями (копии
с античных оригиналов),
арх. Гамбургер И.,
арх. Руска Л.И.:

Рамповая аллея

статуя "Антиной", 1851 г.
статуя "Апаксиомен", 1852 г.
статуя "Аполлино", 1853 г.
статуя "Аполлон
Бельведерский", 1854 г.
статуя "Артемида", 1850 г.
статуя "Венера
Медицейская", 1853 г.
статуя "Венера с амуром"
(Капуанская), 1851 г.
статуя "Венера
Таврическая", 1853 г.
статуя "Дискобол", 1848 г.
статуя "Менада", 1850 г.
статуя "Нимфа", 1852 г.
статуя "Римский оратор",
1850-е гг.
статуя "Силен с ребенком
Дионисом", 1850-е гг.
статуя "Фавн с козленком",
1853 г.

Екатерининский дворец
(Большой):

Садовая ул., 7

дворец, 1717-1723 гг.,
арх. Браунштейн И.-Ф.,
1743-1751 гг.,
арх. Квасов А.В.,
арх. Чевакинский С.И.,
1752-1756 гг.,
арх. Растрелли Ф.-Б.,
ск. Дункер И.Ф.,
1778-1784 г. (Зубовский
корпус), арх. Фельтен Ю.М.,
1779-1784 г. (Церковный
корпус), арх. Неелов И.В.,
1780-е гг., арх. Камерон Ч.,
1817-1820-е гг., 1840-е гг.,
арх. Стасов В.П.,
1860-1863 гг.,
арх. Монигетти И.А.,
1957-1980-е гг.
(восстановление),
арх. Кедринский А.А.
корпуса служебные (кухонные)

юго-западнее циркумференций

(два), 1775-1776 гг., арх. Неелов В.И. ограда с воротами, 1744-1745 гг., арх. Квасов А.В., 1752-1756 гг., арх. Растрелли Ф.-Б.	Садовая ул., парадный двор дворца
статуя "Любовь к Родине", нач. XVIII в., ск. Модоло Б.	портик дворца со стороны парка
статуя "Мудрость, попирающая порок", нач. XVIII в., ск. Модоло Б.	портик дворца со стороны парка
статуя "Сивилла Ливийская", 1719 г., ск. Бонацца Д., ск. Бонацца Т.	портик дворца со стороны парка
статуя "Иола", нач. XVIII в., ск. Тарсиа А.	портик дворца со стороны парка
статуя "Давид", нач. XVIII в., ск. Тарсиа А.	портик дворца со стороны парадного двора
статуя "Марс", нач. XVIII в., ск. Тарсиа А.	портик дворца со стороны парадного двора
статуя "Сивилла Персидская", нач. XVIII в., ск. Зарзони Д.	портик дворца со стороны парадного двора
статуя "Слава", 1723-1725 гг., ск. Тальяпьетра А.	портик дворца со стороны парадного двора
циркумференции дворца (две), 1744-1745 гг., арх. Квасов А.В., 1752-1756 гг., арх. Растрелли Ф.-Б.	парадный двор дворца, Садовая ул., 7
Камеронова галерея:	пейзажная часть парка, юго-восточнее Зубовского корпуса Екатерининского дворца
висячий сад с пандусом, воротами, двадцатью металлическими вазами и бюстами Марка Аврелия, Люция Вера и статуй Венеры Каллипиги, 1780-1787 гг., арх. Камерон Ч., садовый мастер Буш Джон., 1792-1794 гг., арх. Камерон Ч., XIX в. (бюсты - итальянские копии с оригиналов II в. до н.э.), 1826 г., арх. Стасов В.П.	между Камероновой галереей и Агатовыми комнатами
Камеронова галерея, 1784-1787 гг., арх. Камерон Ч., 1946-1947 гг. (восстановление) статуя "Геркулес Фарнезский", 1785 г., ск. Можалов В. с модели ск. Гордеева Ф.Г.	юго-восточнее Зубовского корпуса Екатерининского дворца

статуя "Флора Фарнезская",
1787 г., ск. Можалов В.
с модели ск. Гордеева Ф.Г.
Холодные бани и Агатовые
комнаты, 1780-1787 гг.,
арх. Камерон Ч.,
ск. Рашетт Ж.Д., ск. Гофферт К.

Садовая ул., Парковая ул.

башня-руина с искусственной
горкой, 1771-1773 гг.,
арх. Фельтен Ю.М.

Трифоновая горка

беседка Гранитная (круглая),
1779 г.

у Нижних прудов
над Подкапризовой дорогой

беседка Чугунная, 1780-е гг.
"Большой каприз",
1772-1774 гг.,
арх. Неелов В.И.,
инж. Герард И.К.,
1786-1789 гг.,
арх. Кваренги Д.

бюст "Аполлон", 1899 г.,
ск. Дауш К.

партер

бюст "Апрель", нач. XVIII в.,
ск. Бонацца Д., сер. XVIII в.

у павильона "Грот"

бюст "Беллона", нач. XVIII в.,
ск. Баратта П., сер. XVIII в.

партер

бюст "Борей", нач. XVIII в.,
кон. XVIII в.

партер

бюст "Вах", нач. XVIII в.,
кон. XVIII в.

партер

бюст "Весна", нач. XVIII в.,
кон. XVIII в.

партер

бюст "Весна", нач. XVIII в.
(с оригинала IV в. до н.э.),
XIX в.

Эрмитажная аллея

бюст "Зевс Отриколийский",
кон. XIX в.

партер

бюст "Июнь", нач. XVIII в.,
ск. Бонацца Д., сер. XVIII в.

у павильона "Грот"

бюст "Лето", нач. XVIII в.,
сер. XIX в.

партер

бюст "Май", нач. XVIII в.,
ск. Бонацца Д., сер. XVIII в.

у павильона "Грот"

бюст "Март", нач. XVIII в.,
ск. Бонацца Д., сер. XVIII в.

у павильона "Грот"

бюст "Осень", нач. XVIII в.,
сер. XVIII в.

партер

бюст "Поро", нач. XVIII в.,
XIX в.

Эрмитажная аллея

ваза, XVIII в.

у павильона Эрмитаж

ворота Баболовские с Розовой
караулкой, 1825-1827 гг.
(караулка), арх. Менелас А.А.,
1848 г. (ворота),
арх. Штакеншнейдер А.И.

пейзажная часть парка,
дорога на Александровку

<p>[REDACTED] [REDACTED] 1777-1778 гг., арх. Ринальди А., 1787 г., арх. Кваренги Д. ворота "Готические" чугунные, 1777-1780 гг., арх. Фельтен Ю.М. ворота Кадетские, 1821 г., арх. Менелас А.А. ворота "Любезным моим сослуживцам" с оградой, 1817 г., 1821 г., арх. Стасов В.П., арх. Менелас А.А. ворота Фрейлинские (Новые Пудостские), 1819 г., арх. Стасов В.П. канал каскадный с гранитной набережной, металлической оградой, гротом, фонтаном "Лебедь" и двенадцатью каскадами, 1775-1777 гг., арх. Ринальди А., инж. Герард И.К., нач. XIX в., 1890-е гг., арх. Видов А.Ф. канал Рыбный (Большой Поперечный), 1721 г. каскад Красный ("Турецкий") с двумя башенками, 1770-е гг., арх. Неелов В.И. колонна Морейская, 1771 г., арх. Ринальди А. колонна Чесменская (Орловская), 1774-1776 гг., арх. Ринальди А., ск. Шварц И.Г. концертный зал "На острове" Большого пруда, 1746-1748 гг., арх. Чевакинский С.И., 1749 г., арх. Растрелли Ф.-Б., 1794 г., арх. Кваренги Д. "Малый каприз", 1770-1772 гг., арх. Неелов В.И. матросский домик, 1781-1783 гг., арх. Неелов В.И. мост, 1786 г., арх. Кваренги Д. мост, 1780-е гг., арх. Кваренги Д. мост, 1825 г., арх. Стасов В.П. мост гранитный, XIX в. мост гранитный с</p>	<p>Парковая ул. пейзажная часть парка Парковая ул. Садовая ул. Фрейлинский садик, у Камероновой галереи Садовая ул., регулярная часть парка от Большого пруда до Каскадного канала близ Рамповой аллеи регулярная часть парка Большой пруд Большой остров на Большом пруду над Подкапризовой дорогой южный берег Большого пруда, у Адмиралтейства у Скрипучей беседки у Палладиева моста через Рыбный канал через канаву у входа с Треугольной площадки у Эрмитажной кухни</p>
--	--

металлическими решетками, 1775-1777 гг., инж. Герард И.К.	
мост Зубчатый (Каменный мост), 1771 г., арх. Фельтен Ю.М., 1960-е гг.	у Башни-руины на протоке из Виттоловского канала в Лебяжьи пруды
мост металлический, 1785 г., арх. Кваренги Д.	Собственный сад, у "Кухни-руины"
мост металлический, 1784 г., арх. Кваренги Д.	Собственный сад, у концертного зала
мост металлический, 1774-1775 гг., арх. Неелов В.И.	через Рыбный канал
мост Палладиев (Сибирский), 1772-1774 гг., арх. Неелов В.И.	Большой пруд, через протоку к Лебяжьим прудам
мост Пудостский с каскадом, 1781-1784 гг., арх. Камерон Ч., инж. Герард И.К.	Рамповая аллея через протоку между Верхними и Лебяжьими прудами
мост со шлюзом, 1770-е гг., арх. Неелов В.И., инж. Герард И.К.	при впадении Рыбного канала в Каскадный канал
мост через Каскадный канал, 1-я треть XIX в., арх. Стасов В.П., 2-я пол. XIX в.	Садовая ул., напротив Рыбного канала
мост-каскад ("Зеленый мост"), 1775-1777 гг., инж. Герард И.К.	между Нижними Вторым и Третьим прудами
мост-каскад ("Чертов мост"), 1775-1777 гг., инж. Герард И.	между Нижними Первым и Вторым прудами
мост-плотина, 1774-1776 гг., арх. Неелов В.И., инж. Герард И.К.	у Адмиралтейства
мост-плотина (Виттолов мост), 1772-1774 гг., арх. Неелов В.И., инж. Герард И.К.	близ Орловских ворот на Виттоловском канале
мостик металлический с мраморными тумбами, 1790-е гг., арх. Неелов В.И., 1820-е гг., арх. Кваренги Д.	через канаву у Верхних прудов
мосты Горбатые (два), 1775-1778 гг., арх. Неелов В.И., инж. Герард И.К.	через Рыбный канал
obelisk Кагульский (Румянцевский), 1771-1772 гг., арх. Ринальди А.	западнее Собственного сада
павильон Верхняя ванна, 1777-1779 гг., арх. Неелов И.В., худ. Бельский А.И., 1800 г., худ. Смуглевич Ф.Ф.	регулярная часть парка

павильон Вечерний зал, 1796 г., арх. Неелов В.И., 1810-1811 гг., арх. Руска Л.И.	между Подкапризовой дорогой и Верхними прудами
павильон Грот (Утренний зал), 1749-1761 гг., арх. Растрелли Ф.-Б., 1771 г., арх. Ринальди А.	на берегу Большого пруда в регулярной части парка
павильон Концертный зал, 1782-1788 гг., арх. Кваренги Д., ск. Козловский М.И.	остров на Верхних прудах
павильон Купальня (остатки), 1791 г., арх. Кваренги Д.	между Рамповой аллеей и Палладиевым мостом
павильон Кухня-руина, 1784-1786 гг., арх. Кваренги Д., ск. Альбани К.	остров на Верхних прудах
павильон Нижняя ванна, 1778-1779 гг., арх. Неелов И.В.	регулярная часть парка
павильон Турецкая баня, 1850-1852 гг., арх. Монигетти И.А.	берег Большого пруда
павильон Эрмитаж, 1744-1746 гг., арх. Земцов М.Г., 1749-1754 гг., арх. Растрелли Ф.-Б.	регулярная часть парка
памятник Ланскому А.Д. (мраморный пьедестал "В честь добродетели и заслуг"), 1785 г.	Собственный сад
парк, 1717-1720 гг., садовый мастер Роозен Я., садовый мастер Фохт И., 1742-1761 гг., арх. Земцов М.Г., арх. Растрелли Ф.-Б., арх. Чевакинский С.И., 1762-1796 гг., арх. Неелов В.И., арх. Ринальди А., арх. Фельтен Ю.М., арх. Камерон Ч., арх. Кваренги Д., инж. Герард И., садовый мастер Буш Джон, садовый мастер Ильин Т., XIX в., арх. Стасов В.П., арх. Руска Л., арх. Монигетти И.А., арх. Видон А.Ф.*, 1964-1970-е гг., 1979 г. (реставрация), арх. Туманова Н.Е.	Садовая ул., Парковая ул.


* Вероятно, ошибка оригинала. Следует читать: "Видов А.Ф.". - Примечание изготовителя базы данных.

пирамида с четырьмя колоннами, 1770-1773 гг., арх. Неелов В.И., 1782-1783 гг., арх. Камерон Ч.	у Палладиева моста
плотина-каскад с туфовым гротом, 1770-е гг., инж. Герард И.	близ Рамповой аллеи
плотинки (две) с каскадами, 1772-1774 гг., арх. Неелов В.И., инж. Герард И.	на протоке из Виттоловского канала в Лебяжьи пруды
пристани паромные (две), 1770-е гг.	Нижний Третий пруд
пристани паромные гранитные (две), 1782-1784 гг., арх. Неелов И.В.	Виттоловский канал, у Подкапризовой дороги
пристань Малая с перилами, XVIII в.	на полуострове Большого пруда
пристань паромная Большая, 1810 г., арх. Руска Л.И.	Большой пруд
пристань паромная гранитная, 1810 г.	Большой пруд, остров Большой
пристань у Адмиралтейства, 1774-1776 гг., арх. Неелов В.И., инж. Герард И.К.	Большой пруд
пристань у Грота, 1872 г., арх. Видов А.Ф., 1970-е гг., инж. Соколов А.А.	у павильона Грот
пристань у Турецкой бани, 1850-1852 гг., арх. Монигетти И.А.	Большой пруд
пруд Большой с островами Большим, Каменным, Диким и Кроличьим, нач. XVIII в., 1773-1774 гг., арх. Неелов И.В.	центральная часть парка
пруд Нижний Второй, сер. XVIII в., 1774-1777 гг.	восточнее Нижнего Первого пруда
пруд Нижний Первый, 1721 г., сер. XVIII в., 1771-1777 гг.	восточнее Большого пруда
пруд Нижний Пятый (Купальный) с Фабричным мостом-плотиной, сер. XVIII в., 1779 г., инж. Герард И.	восточнее Нижнего Четвертого пруда
пруд Нижний Третий с Павловским мостом-плотиной, сер. XVIII в., 1774-1777 гг., 1779 г., инж. Герард И.	восточнее Нижнего Второго пруда
пруд Нижний Четвертый (Иорданский) с Пашковым	восточнее Нижних Первого и Третьего прудов

мостом-плотиной, сер. XVIII в., 1774-1777 гг., 1779 г., инж. Герард И. пруды Верхние (система), 1770-1777 гг., арх. Неелов В.И.	между Подкапризовой дорогой и Рамповой аллеей
пруды Зеркальные (два), 1719 г., 1722 г.	регулярная часть парка
пруды Лебяжьи (система), 1770-1774 гг., арх. Неелов В.И.	между "Башней-руиной" и Рамповой аллеей
скамейки металлические, 1770-1780-е гг. "Скрипучая беседка" ("Китайская"), 1778-1782 гг., арх. Фельтен Ю.М.	гранитная пристань на берегу Большого пруда на перешейке между Верхними прудами
статуя "Амфитрита", нач. XVIII в., ск. Баратта П.	Эрмитажная аллея
статуя "Андромеда", нач. XVIII в.	Эрмитажная аллея
статуя "Аполлон", нач. XVIII в., ск. Баратта П.	Эрмитажная аллея
статуя "Аполлон", нач. XVIII в., XVIII в.	Эрмитажная аллея
статуя "Боец Боргезе", 1853 г. (с оригинала ск. Агасия)	Эрмитажная аллея
статуя "Великолепие", нач. XVIII в., ск. Цеминиани Ф.	партер
статуя "Воинская доблесть", нач. XVIII в., ск. Тарсиа А.	Эрмитажная аллея
статуя "Галатея", нач. XVIII в., ск. Баратта П.	Эрмитажная аллея
статуя "Геракл", нач. XVIII в., ск. Тарсиа А.	Эрмитажная аллея
статуя "Гладиатор", 1853 г. (с оригинала ск. Эпигона), мастерская ск. Гамбургера И.	у павильона "Грот", со стороны Большого пруда
статуя "Дискобол", 1848 г. (с оригинала ск. Мирона), мастерская ск. Гамбургера И.	гранитная пристань на северном берегу Большого пруда
статуя "Император Нерва", 1852 г. (с оригинала I в. н.э.), мастерская ск. Гамбургера И.	партер перед террасой Руска
статуя "Мир", нач. XVIII в., XVIII в.	партер
статуя "Персей", нач. XVIII в.	Эрмитажная аллея
статуя "Умиравший галл", 1853 г. (с оригинала ск. Эпигона), мастерская ск. Гамбургера И.	у павильона "Грот"
Трифонова горка, 1770-е гг., садовый мастер Ильин Т.	между берегом Первого Нижнего пруда и Парковой ул.

фонтан "Молочница" ("Девушка с кувшином"), 1816 г., инж. Бетанкур А., 1816-1817 гг., ск. Соколов П.П., 1828 г. Эрмитажная кухня, 1775-1776 гг., арх. Неелов В.И.	близ Большого пруда на берегу Каскадного канала
Собственный сад: "Мраморный фонтан", 1866 г., арх. Видов А.Ф., ск. Ботта Ф. пергола (Трельяжная беседка), 1866 г., арх. Видов А.Ф. сад, 1770-е гг., 1865 г., арх. Видов А.Ф. статуи "Танцующая девушка" (две), нач. XIX в. (с оригинала ск. Кановы А.) статуя "Ганимед", нач. XVIII в., XIX в. статуя "Гигея", сер. XIX в. статуя "Зефир", 1860 г., ск. Бродский В. статуя "Нимфа", сер. XIX в., ск. Забелло П.	у Зубовского корпуса
Церковь Мученика Иулиана Тарсийского, 1896-1899 гг., арх. Курицын В.Н., арх. Данини С.А.	г. Пушкин, Кадетский бульв., 7
Церковь Казанская, 1785-1790 гг., арх. Кваренги Д.: колокольня ограда с воротами церковь	г. Пушкин, Казанское кладбище
Мемориал в память обороны города в 1941-1944 гг. - "Зеленый пояс Славы Ленинграда". "Непокоренные", 1966 г., арх. Бычков Е.Д., арх. Карасев Н.Н.	г. Пушкин, Колпинское шоссе, 6-й км
Провиантские магазины (два корпуса), 1820-е гг., арх. Стасов В.П., XIX в.	г. Пушкин, Красносельское шоссе, 1, 4
Дом Канобио, 1815 г., арх. Гесте В.И., 1851 г., арх. Монигетти И.А., арх. Никитин Н.С.	г. Пушкин, Леонтьевская ул., 18
Управление полицмейстера с оградой и воротами, 1821 г., арх. Гесте В.И., арх. Стасов В.П.	г. Пушкин, Леонтьевская ул., 22
Управление городское с оградой и воротами, 1821 г., арх. Гесте В.И., арх. Стасов В.П., 1908 г., арх. Данини С.А.	г. Пушкин, Леонтьевская ул., 28

Пожарная часть, 1821 г., арх. Гесте В.И., арх. Стасов В.П.	г. Пушкин, Леонтьевская ул., 32
Башня водонапорная, 1887 г., арх. Видов А.Ф.	г. Пушкин, Лицейский пер., 7
Отдельный парк:	г. Пушкин, между Московским шоссе, Софийским бульв., Павловским шоссе, Парковой ул., линией Витебской железной дороги
водовод Павловский (часть Таицкого), 1804 г.	от 5 Нижнего пруда по ул. Набережной до района Большой Звезды Павловского парка
дача Великого князя Бориса Владимировича, арх. фон Гоген А.И.: главный дом, 1896 г. дом Запасной, 1899 г. корпус Конюшенный, 1896 г. корпус служебный, 1896 г. ограда, 1896 г. ограда внутренняя, 1896 г. парк, 1896 г. фонтан, 1896 г.	Московское шоссе, 11
дача Юсуповой З.И., 1856-1859 гг., арх.-худ. Монигетти И.А.: дача дом садовника ограда с двумя воротами пруд сад	Павловское шоссе, 10, 12
мосты гранитные через ручей (два), XIX в., нач. XX в., арх. Данини С.А.	г. Пушкин, на Старой Павловской дороге
мосты каменные (пять), сер. XIX в., нач. XX в., арх. Данини С.А.	в парке
парк, 1839 г., 1841-1847 гг., садовый мастер Лямин Ф.Ф., садовый мастер Пипер И.Ф., сер. XIX в., арх. Видов А.Ф., садовый мастер Миллер В.И., нач. XX в., арх. Данини С.А.	между Московским шоссе, Софийским бульв., Павловским шоссе, Парковой ул., линией Октябрьской железной дороги
пруд Колонистский с плотиной-распределителем, 1824-1825 гг., арх. Менелас А.А., нач. XX в., арх. Данини С.А.	в центральной части парка
Гостиный двор:	г. Пушкин, Московская ул., 25, Оранжерейная ул., Леонтьевская ул.
гостиный двор, 1863-1866 гг., арх. Никитин Н.С., 1898 г.,	

арх. Бах А.Р. ледник-пакгауз, 1910-е гг. мясные ряды, 1843 г., арх. Никитин Н.С.	
Ворота Московские с кордегардиями, 1829-1830 гг., строитель Горностаев В.М., 1831 г., арх. Глинка В.А.	г. Пушкин, Московское шоссе, Софийский бульв.
Фабрика ассигнационных бумаг, 1785 г., 1819 г., арх. Лукини И.Ф., 1873-1878 гг., арх. Видов А.Ф.	г. Пушкин, Набережная ул., 1
Церковь лютеранская Воскресения Христова, 1865 г., арх. Видов А.Ф.	г. Пушкин, Набережная ул., 4
Ратуша и Николаевская гимназия: гимназия, 1785 г., 1819 г., арх. Лукини И.Ф., 1862-1865 гг., арх. Монигетти И.А., арх. Видов А.Ф., 1889-1891 гг., гражд. инж. Смирнов А.А. ратуша, 1785 г., 1819 г., арх. Лукини И.Ф., 1862-1865 гг., арх. Монигетти И.А., 1901-1902 гг., арх. Бах А.Р. сад, 1860-е гг. флигели служебные (два), 1862-1865 гг. флигель жилой, 1785 г., 1819 г., арх. Лукини И.	г. Пушкин, Набережная ул., 12, 14, 16, 18, 20, Малая ул., 66 Набережная ул., 12, Малая ул., 66 Набережная ул., 14 Набережная ул., 16, 18 Набережная ул., 20
Водовод Виттоловский, 1748-1749 гг., инж. Зверев И., инж. Островский П.	г. Пушкин, от Виттоловских источников до Екатерининского парка
Водовод Орловский, 1901-1904 гг., строитель Калинин И.П.	от Орловских ключей до Орловской водонапорной башни г. Пушкин, от Таицких ключей до Павловского парка
	
Скотный двор (казармы Гусарского полка): баня и фуражный сарай, сер. XIX в. главное здание (дом командира Гусарского полка), 1773-1775 гг., арх. Неелов В.И., 1780-е гг., арх. Камерон Ч., сер. XIX в. корпус с башней (гауптвахта), 1773-1775 гг.,	г. Пушкин, Парковая ул., 38, 40, 42, Огородная ул., 1, 3, Красной Звезды ул., 35 Парковая ул., 40 (во дворе) Парковая ул., 40 Огородная ул., 1, Парковая ул., 38



**ПРАВИТЕЛЬСТВО САНКТ-ПЕТЕРБУРГА
КОМИТЕТ ПО ГОСУДАРСТВЕННОМУ КОНТРОЛЮ, ИСПОЛЬЗОВАНИЮ
И ОХРАНЕ ПАМЯТНИКОВ ИСТОРИИ И КУЛЬТУРЫ
РАСПОРЯЖЕНИЕ**

окуд

13.05.2019№ 242-р

**Об утверждении границ и режима
использования территории
объекта культурного наследия федерального значения
«Екатерининский дворец и парк»**

В соответствии с пунктом 5 статьи 3.1, подпунктом 15 пункта 2 статьи 33 Федерального закона от 25.06.2002 № 73-ФЗ «Об объектах культурного наследия (памятниках истории и культуры) народов Российской Федерации», статьей 6 Закона Санкт-Петербурга от 20.06.2007 № 333-64 «Об охране объектов культурного наследия в Санкт-Петербурге» и пунктом 3.12 Положения о Комитете по государственному контролю, использованию и охране памятников истории и культуры, утвержденного постановлением Правительства Санкт-Петербурга от 28.04.2004 № 651:

1. Утвердить:

1.1. Границы территории объекта культурного наследия федерального значения «Екатерининский дворец и парк», расположенного по адресу: Санкт-Петербург, г. Пушкин, Екатерининский парк, Парковая ул., Садовая ул., 7, согласно приложению № 1 к распоряжению.

1.2. Режим использования территории объекта культурного наследия федерального значения «Екатерининский дворец и парк», расположенного по адресу: Санкт-Петербург, г. Пушкин, Екатерининский парк, Парковая ул., Садовая ул., 7, согласно приложению № 2 к распоряжению.

2. Заместителю председателя КГИОП - начальнику Управления организационного обеспечения, популяризации и государственного учета объектов культурного наследия обеспечить:

2.1. Направление в Управление Федеральной службы государственной регистрации, кадастра и картографии по Санкт-Петербургу, Комитет по градостроительству и архитектуре копий распоряжения в срок, не превышающий пяти рабочих дней со дня издания распоряжения.

2.2. Уведомление лиц, являющихся собственниками или иными законными владельцами объекта, указанного в пункте 1 распоряжения, в срок, не превышающий трех рабочих дней со дня издания распоряжения.

2.3. Размещение распоряжения в электронной форме в локальной компьютерной сети КГИОП и его официальное опубликование.

2.4. Внесение соответствующих изменений в «Геоинформационную базу данных по объектам культурного наследия, границам и режимам зон охраны на территории Санкт-Петербурга».

3. Контроль за выполнением распоряжения возложить на заместителя председателя КГИОП – начальника Управления организационного обеспечения, популяризации и государственного учета объектов культурного наследия.

Председатель КГИОП

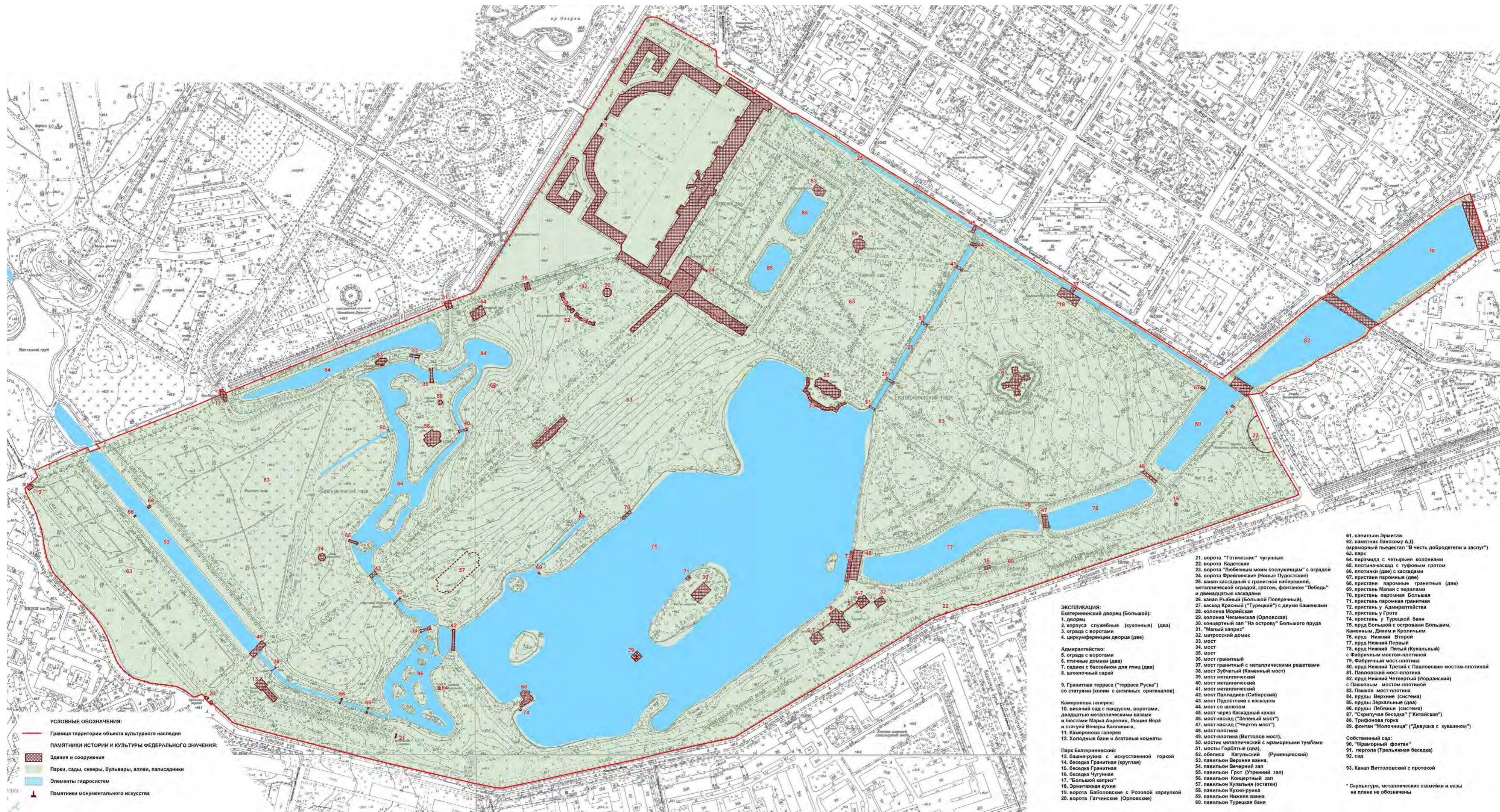


С.В. Макаров

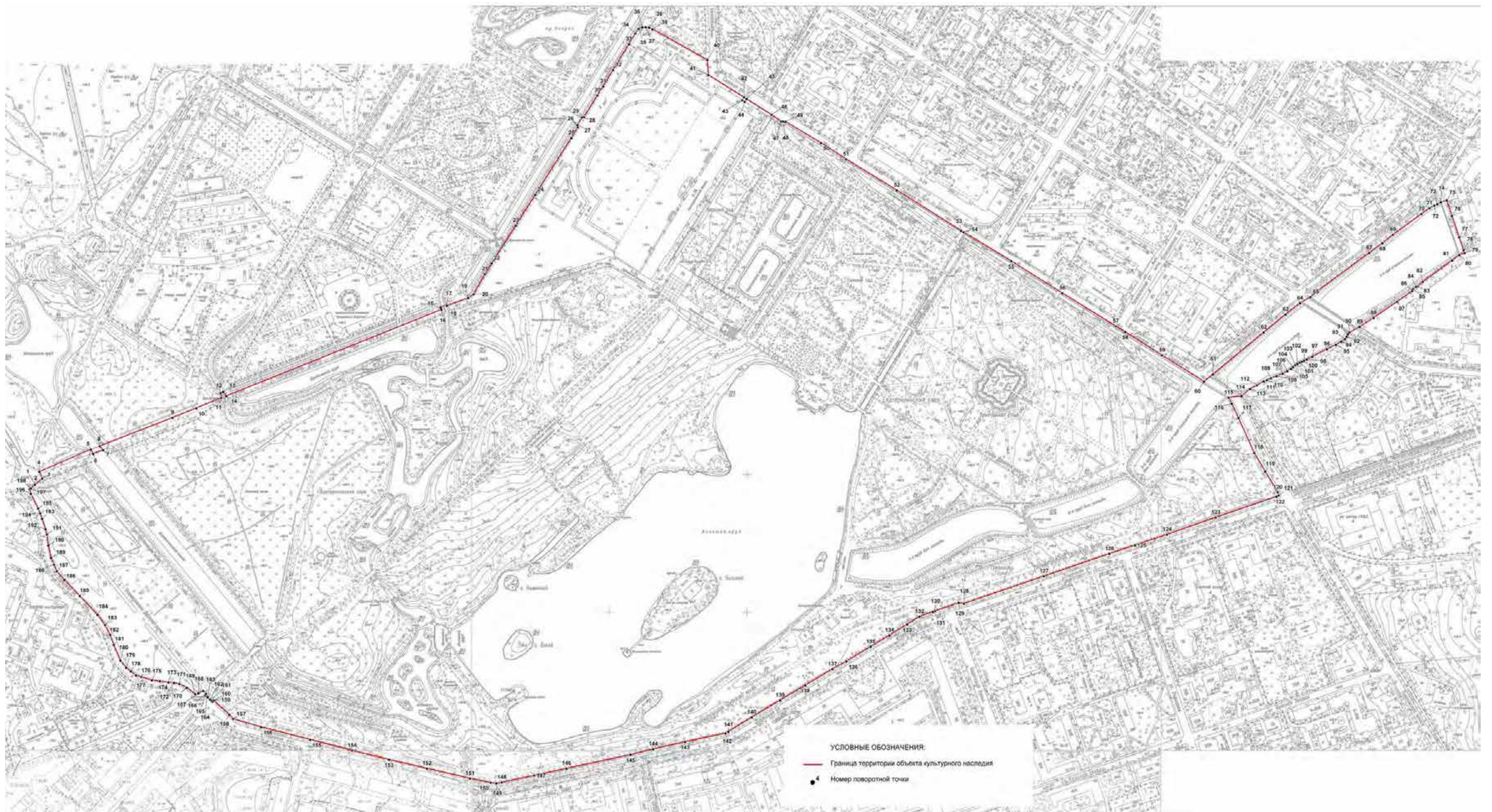
Границы территории
 объекта культурного наследия федерального значения
 «Екатерининский дворец и парк» (далее – объект культурного наследия),
 расположенного по адресу: Санкт-Петербург, г. Пушкин, Екатерининский парк, Парковая ул., Садовая ул., 7

1. Схема границ территории объекта культурного наследия

Приложение № 1 к распоряжению КГИОП
 от 13.05.2019 № 242-р



2. Перечень координат характерных точек границ территории
объекта культурного наследия:



Номер поворотной (характерной) точки	Координаты характерных точек в системе координат, установленной для ведения государственного кадастра объектов недвижимости (м)	
	X	Y
1	2	3
1.	69385,23	117366,98
2.	69385,57	117366,69
3.	69394,71	117377,71
4.	69404,36	117373,45
5.	69436,88	117448,24
6.	69430,50	117451,66
7.	69435,91	117465,96
8.	69441,55	117460,87
9.	69482,69	117566,59
10.	69496,37	117601,14
11.	69511,51	117637,10
12.	69518,53	117636,39
13.	69520,05	117639,94
14.	69514,12	117644,44
15.	69639,56	117956,73
16.	69642,86	117955,65
17.	69646,33	117963,93
18.	69645,08	117964,37
19.	69656,27	117995,38
20.	69661,92	118003,22
21.	69691,02	118019,67
22.	69706,41	118029,24
23.	69761,15	118064,39
24.	69805,65	118092,68
25.	69887,88	118145,05
26.	69903,55	118154,25
27.	69906,85	118153,82
28.	69917,90	118160,10
29.	69918,19	118163,34
30.	69949,74	118182,74
31.	69962,94	118191,09
32.	69986,49	118205,45
33.	70024,21	118228,55
34.	70039,62	118237,95
35.	70046,62	118242,43
36.	70048,57	118248,05
37.	70048,74	118252,69
38.	70048,11	118257,68
39.	70045,87	118262,38
40.	70001,22	118342,17
41.	69979,23	118343,70
42.	69946,93	118395,39
43.	69942,80	118392,78
44.	69940,42	118396,42
45.	69944,61	118399,06

46.	69921,64	118435,06
47.	69911,90	118449,33
48.	69912,01	118452,14
49.	69911,53	118455,39
50.	69880,81	118506,92
51.	69857,09	118543,41
52.	69811,94	118616,96
53.	69753,65	118710,09
54.	69751,38	118713,67
55.	69709,61	118782,83
56.	69663,27	118857,07
57.	69615,42	118934,39
58.	69607,21	118948,13
59.	69573,11	119001,57
60.	69535,00	119062,43
61.	69545,43	119075,25
62.	69606,35	119149,01
63.	69632,39	119180,55
64.	69648,62	119201,60
65.	69657,85	119216,90
66.	69666,68	119227,14
67.	69721,51	119302,01
68.	69735,59	119321,08
69.	69747,67	119336,30
70.	69777,90	119377,69
71.	69786,03	119389,28
72.	69789,96	119396,57
73.	69791,91	119400,74
74.	69794,62	119406,05
75.	69797,28	119414,54
76.	69775,19	119421,90
77.	69744,17	119432,45
78.	69725,56	119439,08
79.	69721,28	119440,38
80.	69718,30	119432,42
81.	69710,55	119422,18
82.	69679,75	119379,52
83.	69673,12	119372,27
84.	69672,70	119369,97
85.	69669,25	119365,57
86.	69666,45	119364,56
87.	69651,11	119342,57
88.	69627,53	119308,22
89.	69614,42	119288,21
90.	69605,97	119273,29
91.	69603,88	119270,99
92.	69600,17	119269,19
93.	69596,81	119266,84
94.	69592,99	119261,15
95.	69588,50	119253,73
96.	69582,11	119240,52
97.	69571,09	119219,53
98.	69567,20	119211,50

99.	69565,53	119207,60
100.	69564,09	119204,18
101.	69562,56	119201,00
102.	69560,66	119197,61
103.	69558,52	119194,77
104.	69555,79	119191,41
105.	69553,54	119188,54
106.	69550,34	119183,12
107.	69546,77	119176,57
108.	69542,95	119167,60
109.	69540,00	119159,50
110.	69537,31	119153,46
111.	69535,36	119148,80
112.	69529,65	119139,13
113.	69524,18	119129,16
114.	69514,02	119117,05
115.	69511,86	119098,01
116.	69502,89	119102,81
117.	69482,35	119112,41
118.	69431,59	119135,21
119.	69404,90	119151,24
120.	69374,46	119169,23
121.	69370,13	119170,74
122.	69368,40	119167,55
123.	69338,07	119079,39
124.	69313,24	119008,76
125.	69297,83	118962,20
126.	69285,43	118925,20
127.	69252,75	118830,30
128.	69213,00	118714,19
129.	69214,14	118706,68
130.	69202,20	118672,27
131.	69201,25	118669,12
132.	69194,23	118649,71
133.	69183,08	118631,91
134.	69167,31	118606,27
135.	69150,80	118578,98
136.	69129,55	118543,79
137.	69118,27	118523,44
138.	69094,91	118483,98
139.	69073,10	118447,61
140.	69048,43	118406,51
141.	69027,54	118372,63
142.	69025,19	118368,43
143.	69012,77	118309,90
144.	69002,30	118263,63
145.	68994,17	118230,80
146.	68974,18	118137,89
147.	68963,89	118090,97
148.	68953,94	118044,04
149.	68952,84	118036,15
150.	68953,65	118028,08
151.	68959,69	117997,99

152.	68974,09	117935,63
153.	68986,93	117880,63
154.	69000,13	117827,00
155.	69015,93	117766,18
156.	69034,26	117695,07
157.	69046,00	117654,66
158.	69052,41	117649,02
159.	69072,85	117626,20
160.	69071,21	117624,58
161.	69072,93	117622,35
162.	69074,55	117620,81
163.	69077,55	117617,92
164.	69079,24	117616,11
165.	69080,80	117614,51
166.	69082,48	117615,05
167.	69086,59	117611,04
168.	69083,18	117604,16
169.	69082,21	117599,29
170.	69091,53	117587,35
171.	69096,62	117576,56
172.	69098,35	117568,76
173.	69099,22	117560,69
174.	69100,68	117548,12
175.	69102,31	117536,69
176.	69107,07	117521,19
177.	69109,35	117513,61
178.	69115,09	117506,16
179.	69120,59	117499,28
180.	69130,91	117490,99
181.	69153,39	117481,43
182.	69168,02	117476,17
183.	69182,13	117468,62
184.	69197,00	117457,84
185.	69224,09	117432,05
186.	69247,60	117409,76
187.	69259,93	117398,73
188.	69269,76	117394,86
189.	69279,62	117390,41
190.	69297,74	117386,60
191.	69313,37	117384,24
192.	69321,09	117382,48
193.	69336,04	117377,49
194.	69344,19	117374,76
195.	69351,35	117371,67
196.	69372,51	117361,12
197.	69379,19	117359,44
198.	69380,63	117361,24

Режим использования территории
объекта культурного наследия федерального значения
«Екатерининский дворец и парк»,
расположенного по адресу: Санкт-Петербург, г. Пушкин,
Екатерининский парк, Парковая ул., Садовая ул., 7

1. На территории объекта культурного наследия запрещаются строительство объектов капитального строительства и увеличение объемно-пространственных характеристик, существующих на территории объекта культурного наследия объектов капитального строительства; проведение земляных, строительных, мелиоративных и иных работ, за исключением работ по сохранению объекта культурного наследия или его отдельных элементов, сохранению историко-градостроительной или природной среды объекта культурного наследия.

2. На территории объекта культурного наследия разрешается ведение хозяйственной деятельности, не противоречащей требованиям обеспечения сохранности объекта культурного наследия и позволяющей обеспечить функционирование объекта культурного наследия в современных условиях.

3. Требования к осуществлению деятельности в границах территории объекта культурного наследия и требования к содержанию и использованию территории объекта культурного наследия устанавливаются законодательством Российской Федерации и Санкт-Петербурга об объектах культурного наследия.



ПРАВИТЕЛЬСТВО САНКТ-ПЕТЕРБУРГА
КОМИТЕТ ПО ГОСУДАРСТВЕННОМУ КОНТРОЛЮ, ИСПОЛЬЗОВАНИЮ
И ОХРАНЕ ПАМЯТНИКОВ ИСТОРИИ И КУЛЬТУРЫ

РАСПОРЯЖЕНИЕ

окуд

10.10.2011

№ 10-635

**Об утверждении перечня предметов охраны
сооружения «ворота Гатчинские (Орловские)», входящего в состав
объекта культурного наследия федерального значения
«Екатерининский дворец и парк»**

1. Утвердить перечень предметов охраны сооружения «ворота Гатчинские (Орловские)», расположенного по адресу: Санкт-Петербург, Пушкинский район, г. Пушкин, Екатерининский парк, д. б/н, литера АХ, входящего в состав объекта культурного наследия федерального значения «Екатерининский дворец и парк», согласно приложению к настоящему распоряжению.

2. Заместителю начальнику отдела государственного учета объектов культурного наследия обеспечить размещение настоящего распоряжения в электронной форме в локальной компьютерной сети КГИОП.

3. Настоящее распоряжение утрачивает силу со дня утверждения федеральным органом охраны объектов культурного наследия перечня предметов охраны вышеуказанного объекта.




4. Контроль за выполнением распоряжения остаётся за заместителем председателя КГИОП – начальником управления государственного учета объектов культурного наследия.

Заместитель председателя КГИОП

А.А.Разумов

Перечень предметов охраны сооружения
«ворота Гатчинские (Орловские)», входящего в состав
объекта культурного наследия федерального значения
«Екатерининский дворец и парк»

Санкт-Петербург, Пушкинский район, г. Пушкин, Екатерининский парк, д. б/н, литера АХ

1.	Объемно-пространственное решение:	габариты и конфигурация в плане ворот, решенных в виде однопролетной триумфальной арки с двумя пилонами.	
2.	Конструктивная система здания:	<p>пилоны – материал (кирпич);</p> <p>полуциркульная арка – материал (кирпич).</p>	
3.	Архитектурно-художественное решение:	<p>материал и характер отделки фасадов – мрамор (серый с белыми прожилками, розовый);</p> <p>материал и характер отделки цоколя – красный мрамор;</p>	 

местоположение, конфигурация и габариты двух дверных проемов (прямоугольные);



раскреповки;








восемь полуколонн ионического ордера;



четыре пилястры ионического ордера;



		<p>филенки с профилировками;</p> <p>профилированная тяга на уровне капителей колонн;</p> <p>профилированные импосты;</p> <p>профилированные архивольты;</p> <p>два замковых камня в виде волют (с двух сторон арки);</p>	    
--	--	--	---

антаблемент:
 профилированный архитрав,
 гладкий фриз, профилированный
 карниз с дентикулами;



аттик с пилястрами, филенками с
 профилировками, мемориальными
 надписями в средних филенках,
 профилированными тягами и
 профилированным венчающим
 карнизом;



воротное заполнение – материал (чугун, бронза), техника исполнения (ковка, чугунное литье, накладные бронзовые детали с золочением), рисунок (геометрический с гирляндами, венками, розетками, лилиями, волютами);



два дверных заполнения – материал (металл), техника исполнения (ковка), рисунок (геометрический в виде сетки с розетками).





ПРАВИТЕЛЬСТВО САНКТ-ПЕТЕРБУРГА
КОМИТЕТ ПО ГОСУДАРСТВЕННОМУ КОНТРОЛЮ, ИСПОЛЬЗОВАНИЮ
И ОХРАНЕ ПАМЯТНИКОВ ИСТОРИИ И КУЛЬТУРЫ

РАСПОРЯЖЕНИЕ

01.05.2022

№ 403-007/22

Об утверждении охранного обязательства собственника или иного законного владельца объекта культурного наследия федерального значения «Ворота Гатчинские (Орловские)», включенного в единый государственный реестр объектов культурного наследия (памятников истории и культуры) народов Российской Федерации

В соответствии с главой VIII Федерального закона от 25.06.2002 № 73-ФЗ «Об объектах культурного наследия (памятниках истории и культуры) народов Российской Федерации»:

1. Утвердить охранное обязательство собственника или иного законного владельца объекта культурного наследия федерального значения «Ворота Гатчинские (Орловские)», расположенного по адресу: Санкт-Петербург, город Пушкин, Екатерининский парк, дом б/н, литера АХ (далее — объект), входящего в состав объекта культурного наследия федерального значения «Екатерининский дворец и парк», согласно приложению к настоящему распоряжению.

2. Признать распоряжение КГИОП от 04.05.2017 № 07-19-147/17 «Об утверждении охранного обязательства собственника или иного законного владельца объекта культурного наследия федерального значения «Ворота Гатчинские (Орловские)», включенного в единый государственный реестр объектов культурного наследия (памятников истории и культуры) народов Российской Федерации» и распоряжение КГИОП от 23.11.2020 № 07-19-509/20 «О внесении изменений в распоряжение КГИОП от 04.05.2017 № 07-19-147/17» утратившими силу.

3. Начальнику Юридического управления — юрисконсульту КГИОП обеспечить регистрацию распоряжения и его передачу в необходимом числе копий в отдел обработки и хранения документированной информации Управления организационного обеспечения и контроля КГИОП в течение трех рабочих дней со дня его утверждения.

4. Начальнику отдела обработки и хранения документированной информации Управления организационного обеспечения и контроля КГИОП обеспечить направление копии распоряжения собственнику объекта, другим лицам, к обязанностям которых относится его исполнение, а также в орган, уполномоченный на ведение Единого государственного реестра недвижимости в порядке, установленном законодательством Российской Федерации, не позднее пятнадцати рабочих дней со дня утверждения настоящего распоряжения.

5. Начальнику отдела государственного реестра объектов культурного наследия Управления государственного реестра объектов культурного наследия КГИОП обеспечить направление распоряжения в Министерство культуры Российской Федерации для приобщения к учетному делу объекта.

6. Директору Санкт-Петербургского государственного казенного учреждения «Центр информационного обеспечения охраны объектов культурного наследия» обеспечить размещение распоряжения на сайте КГИОП в информационно-телекоммуникационной сети «Интернет» и в локальной компьютерной сети КГИОП.

7. Контроль за выполнением распоряжения остается за заместителем председателя Комитета.

Заместитель председателя Комитета



Г.Р. Аганова

УТВЕРЖДЕНО

Распоряжением КГИОП «Об утверждении охранного обязательства собственника или иного законного владельца объекта культурного наследия федерального значения «Ворота Гатчинские (Орловские)», включенного в единый государственный реестр объектов культурного наследия (памятников истории и культуры) народов Российской Федерации»

от «30 сентября» 2022 г. № 403-об/22

**ОХРАННОЕ ОБЯЗАТЕЛЬСТВО
СОБСТВЕННИКА ИЛИ ИНОГО ЗАКОННОГО ВЛАДЕЛЬЦА
ОБЪЕКТА КУЛЬТУРНОГО НАСЛЕДИЯ,
включенного в единый государственный реестр
объектов культурного наследия (памятников истории и культуры)
народов Российской Федерации**

Ворота Гатчинские (Орловские)

(наименование объекта культурного наследия, включенного в единый государственный реестр объектов культурного наследия (памятников истории и культуры) народов Российской Федерации, в соответствии с данными единого государственного реестра объектов культурного наследия (памятников истории и культуры) народов Российской Федерации)

7	8	1	6	1	0	3	8	8	7	4	0	7	1	6
---	---	---	---	---	---	---	---	---	---	---	---	---	---	---

(регистрационный номер объекта культурного наследия в едином государственном реестре объектов культурного наследия (памятников истории и культуры) народов Российской Федерации)

Отметка о наличии или отсутствии паспорта объекта культурного наследия, включенного в единый государственный реестр объектов культурного наследия (памятников истории и культуры) народов Российской Федерации, в отношении которого утверждено охранное обязательство (далее - объект культурного наследия)¹:

имеется

 V

отсутствует

(нужное отметить знаком «V»)

При отсутствии паспорта объекта культурного наследия в охранное обязательство вносятся:

¹ В соответствии с пунктом 4 статьи 47.6 Федерального закона от 25 июня 2002 г. № 73-ФЗ «Об объектах культурного наследия (памятниках истории и культуры) народов Российской Федерации» (далее — Закон № 73-ФЗ) при наличии паспорта объекта культурного наследия, предусмотренного статьей 21 Закона № 73-ФЗ, он является неотъемлемой частью охранного обязательства.

Раздел 1. Сведения об объекте культурного наследия

1.1. Сведения о наименовании объекта культурного наследия:

1.2. Сведения о времени возникновения или дате создания объекта культурного наследия, датах основных изменений (перестроек) данного объекта и (или) датах связанных с ним исторических событий:

1.3. Сведения о категории историко-культурного значения объекта культурного наследия:

федерального
значения

регионального
значения

муниципального
значения

(нужное отметить знаком «V»)

1.4. Сведения о виде объекта культурного наследия:

памятник

ансамбль

(нужное отметить знаком «V»)

1.5. Номер и дата принятия органом государственной власти решения о включении объекта культурного наследия в единый государственный реестр объектов культурного наследия (памятников истории и культуры) народов Российской Федерации:

1.6. Сведения о местонахождении объекта культурного наследия (адрес объекта или, при его отсутствии, описание местоположения объекта):

(субъект Российской Федерации)

(населенный пункт)

ул.

д.

корп. и
(или)
стр.

кадастровый номер (при наличии):

(описание местоположения)

1.7. Сведения о границах территории объекта культурного наследия:

--

1.8. Описание предмета охраны объекта культурного наследия:

--

1.9. Фотографическое (иное графическое) изображение объекта культурного наследия (на момент утверждения охранного обязательства), за исключением отдельных объектов археологического наследия, фотографическое изображение которых вносится на основании решения соответствующего органа охраны объектов культурного наследия, на ___ листах.

1.10. Сведения о наличии зон охраны объекта культурного наследия с указанием номера и даты принятия органом государственной власти акта об утверждении указанных зон либо информация о расположении данного объекта культурного наследия в границах зон охраны иного объекта культурного наследия:

--

1.11. Сведения об объектах культурного наследия, входящих в состав объекта культурного наследия, являющегося ансамблем:

№	Наименование объекта культурного наследия	Адрес объекта или местоположение	Границы территории объекта культурного наследия	Предмет охраны объекта культурного наследия	Зоны охраны объекта культурного наследия

1.12. Сведения о требованиях к осуществлению деятельности в границах территории объекта культурного наследия, об особом режиме использования земельного участка, в границах которого располагается объект археологического наследия, установленных статьей 5.1 Федерального закона от 25 июня 2002 г. №73-ФЗ «Об объектах культурного наследия (памятниках истории и культуры) народов Российской Федерации» (далее - Закон № 73-ФЗ):

--

1.13. Иные сведения, предусмотренные Законом № 73-ФЗ:

--

Раздел 2. Требования к сохранению объекта культурного наследия

2.1. В соответствии с пунктом 1 статьи 47.2 Закона № 73-ФЗ требования к сохранению объекта культурного наследия предусматривают консервацию, ремонт, реставрацию объекта культурного наследия, приспособление объекта культурного наследия для современного использования либо сочетание указанных мер.

2.2. Состав (перечень) и сроки (периодичность) работ по сохранению объекта культурного наследия являются неотъемлемой частью настоящего охранного обязательства (приложение № 1 к охранному обязательству) и определяются соответствующим органом охраны объектов культурного наследия, определенным пунктом 7 статьи 47.6 Закона № 73-ФЗ (далее - соответствующий орган охраны) культурного наследия (в соответствии со статьями 9, 9.1, 9.2, 9.3 Закона № 73-ФЗ) с учетом мнения собственника или иного законного владельца объекта культурного наследия, на основании составленного органом охраны объектов культурного наследия акта технического состояния объекта культурного наследия, с учетом вида данного объекта культурного наследия, его индивидуальных особенностей, физического состояния, функционального назначения и намечаемого использования объекта культурного наследия.

2.3. Лица, указанные в пункте 11 статьи 47.6 Закона № 73-ФЗ, обязаны обеспечивать финансирование мероприятий, обеспечивающих выполнение требований к сохранению объекта культурного наследия.

Раздел 3. Требования к содержанию и использованию объекта культурного наследия

3.1. В соответствии с пунктом 1 статьи 47.3 Закона № 73-ФЗ при содержании и использовании объекта культурного наследия, включенного в реестр, выявленного объекта культурного наследия в целях поддержания в надлежащем техническом состоянии без ухудшения физического состояния и (или) изменения предмета охраны данного объекта культурного наследия лица, указанные в пункте 11 статьи 47.6 Закона № 73-ФЗ, лицу, которому земельный участок, в границах которого располагается объект археологического наследия, принадлежит на праве собственности или ином вещном праве, обязаны:

1) осуществлять расходы на содержание объекта культурного наследия и поддержание его в надлежащем техническом, санитарном и противопожарном состоянии;

2) не проводить работы, изменяющие предмет охраны объекта культурного наследия либо ухудшающие условия, необходимые для сохранности объекта культурного наследия;

3) не проводить работы, изменяющие облик, объемно-планировочные и конструктивные решения и структуры, интерьер выявленного объекта культурного наследия, объекта культурного наследия, включенного в реестр, в случае, если предмет охраны объекта культурного наследия не определен;

4) обеспечивать сохранность и неизменность облика выявленного объекта культурного наследия;

5) соблюдать установленные статьей 5.1 Закона № 73-ФЗ требования к осуществлению деятельности в границах территории объекта культурного наследия, включенного в реестр, особый режим использования земельного участка, водного объекта или его части, в границах которых располагается объект археологического наследия;

6) не использовать объект культурного наследия (за исключением оборудованных с учетом требований противопожарной безопасности объектов культурного наследия, предназначенных либо предназначавшихся для осуществления и (или) обеспечения указанных ниже видов хозяйственной

деятельности, и помещений для хранения предметов религиозного назначения, включая свечи и лампадное масло):

под склады и объекты производства взрывчатых и огнеопасных материалов, предметов и веществ, загрязняющих интерьер объекта культурного наследия, его фасад, территорию и водные объекты и (или) имеющих вредные парогазообразные и иные выделения;

под объекты производства, имеющие оборудование, оказывающее динамическое и вибрационное воздействие на конструкции объекта культурного наследия, независимо от мощности данного оборудования;

под объекты производства и лаборатории, связанные с неблагоприятным для объекта культурного наследия температурно-влажностным режимом и применением химически активных веществ;

7) незамедлительно извещать соответствующий орган охраны объектов культурного наследия обо всех известных ему повреждениях, авариях или об иных обстоятельствах, причинивших вред объекту культурного наследия, включая объект археологического наследия, земельному участку в границах территории объекта культурного наследия либо земельному участку, в границах которого располагается объект археологического наследия, или угрожающих причинением такого вреда, и безотлагательно принимать меры по предотвращению дальнейшего разрушения, в том числе проводить противоаварийные работы в порядке, установленном для проведения работ по сохранению объекта культурного наследия;

8) не допускать ухудшения состояния территории объекта культурного наследия, включенного в реестр, поддерживать территорию объекта культурного наследия в благоустроенном состоянии.

3.2. В соответствии с пунктом 2 статьи 47.3 Закона № 73-ФЗ собственник жилого помещения, являющегося объектом культурного наследия, или частью такого объекта, обязан выполнять требования к сохранению объекта культурного наследия в части, предусматривающей обеспечение поддержания объекта культурного наследия или части объекта культурного наследия в надлежащем техническом состоянии без ухудшения физического состояния и изменения предмета охраны объекта культурного наследия.

3.3. В случае обнаружения при проведении работ на земельном участке в границах территории объекта культурного наследия либо на земельном участке, в границах которого располагается объект археологического наследия, объектов, обладающих признаками объекта культурного наследия, собственник или иной законный владелец объекта культурного наследия осуществляет действия, предусмотренные подпунктом 2 пункта 3 статьи 47.2 Закона № 73-ФЗ.

3.4. В случае если содержание или использование объекта культурного наследия может привести к ухудшению состояния данного объекта культурного наследия и (или) предмета охраны данного объекта культурного наследия, соответствующим органом охраны, устанавливаются следующие требования:

3.4.1. К видам хозяйственной деятельности с использованием объекта культурного наследия, либо к видам хозяйственной деятельности, оказывающим воздействие на указанный объект, в том числе ограничение хозяйственной деятельности:

На момент утверждения настоящего охранного обязательства требование

к ограничению КГИОП не установлено.

3.4.2. К использованию объекта культурного наследия при осуществлении хозяйственной деятельности, предусматривающие, в том числе ограничение технических и иных параметров воздействия на объект культурного наследия:

На момент утверждения настоящего охранного обязательства требование к ограничению КГИОП не установлено.

3.4.3. К благоустройству в границах территории объекта культурного наследия:

На момент утверждения настоящего охранного обязательства требование к ограничению КГИОП не установлено.

3.5. Лица, указанные в пункте 11 статьи 47.6 Закона № 73-ФЗ, обязаны осуществлять финансирование мероприятий, обеспечивающих выполнение требований по содержанию и использованию объекта культурного наследия.

Раздел 4. Требования к обеспечению доступа граждан Российской Федерации, иностранных граждан и лиц без гражданства к объекту культурного наследия

4.1. Требования к обеспечению доступа граждан Российской Федерации, иностранных граждан и лиц без гражданства к объекту культурного наследия устанавливаются статьей 47.4 Закона № 73-ФЗ с учетом требований к сохранению указанного объекта культурного наследия, требований к его содержанию и использованию, физического состояния этого объекта культурного наследия и характера его современного использования (приложение № 2 к охранному обязательству).

4.2. Лица, указанные в пункте 11 статьи 47.6 Закона № 73-ФЗ, обязаны обеспечивать финансирование мероприятий, обеспечивающих выполнение требований к обеспечению доступа граждан Российской Федерации, иностранных граждан и лиц без гражданства к объекту культурного наследия.

Раздел 5. Требования к размещению наружной рекламы на объектах культурного наследия, их территориях в случае, если их размещение допускается в соответствии с законодательством Российской Федерации

5.1. Требования к распространению на объектах культурного наследия, их территориях наружной рекламы устанавливаются в соответствии со статьей 35.1 Закона № 73-ФЗ:

В соответствии с п. 3 ст. 35.1 Закона № 73-ФЗ, допускается распространение на объектах культурного наследия, их территориях наружной рекламы, содержащей исключительно информацию о проведении на объектах культурного наследия, их территориях театрально-зрелищных, культурно-просветительных и зрелищно-развлекательных мероприятий или исключительно информацию об указанных мероприятиях с одновременным упоминанием об определенном

лице как о спонсоре конкретного мероприятия при условии, если такому упоминанию отведено не более чем десять процентов рекламной площади (пространства).

Раздел 6. Требования к установке информационных надписей и обозначений на объект культурного наследия

6.1. На объектах культурного наследия должны быть установлены надписи и обозначения, содержащие информацию об объекте культурного наследия, в порядке, определенном пунктом 2 статьи 27 Закона № 73-ФЗ.

6.2. Сведения об информационной надписи и обозначениях на объекте культурного наследия:

Не установлена(ы)

6.3. Требования к установке информационных надписей и обозначений на объекте культурного наследия:

№ п/п	Состав (перечень) видов работ	Сроки (периодичность) проведения работ	Примечание
1	В установленном порядке обеспечить установку на объекте культурного наследия информационных надписей и обозначений.	В течение 36 месяцев со дня утверждения охранного обязательства актом КГИОП	

Раздел 7. Дополнительные требования в отношении объекта культурного наследия

7.1. Обеспечивать условия доступности объекта культурного наследия для инвалидов в соответствии с Порядком обеспечения условий доступности для инвалидов объектов культурного наследия, включенных в единый государственный реестр объектов культурного наследия (памятников истории и культуры) народов Российской Федерации, утвержденным Минкультуры России.

7.2. Необходимость проведения оценки воздействия на выдающуюся универсальную ценность объекта всемирного наследия ЮНЕСКО при проведении крупномасштабных восстановительных или новых строительных работ в границах его территории или его буферной зоны.

7.3. Необходимость проведения работ по консервации и реставрации объектов культурного наследия физическими лицами, аттестованными Минкультуры России, состоящими в трудовых отношениях с юридическими лицами или индивидуальными предпринимателями, имеющими лицензию на осуществление деятельности по сохранению объектов культурного наследия:

в соответствии с пунктом 6 статьи 45 Закона № 73-ФЗ

7.4. Осуществлять размещение дополнительного оборудования и дополнительных элементов, переоборудование и переустройство на объекте культурного наследия, его территории, в соответствии с действующим законодательством, предусматривающим получение согласования проектной документации с КГИОП.

7.5. Обеспечивать условия, препятствующие уничтожению, повреждению объекта культурного наследия или его территории со стороны третьих лиц, не являющихся собственником (законным владельцем) объекта культурного наследия или его части.

7.6. Проводить обследование технического состояния объекта культурного наследия и территории не реже одного раза в пять лет, выводы и рекомендации представлять в КГИОП.

7.7. Обеспечивать при необходимости разработку специальных технических условий, содержащих комплекс инженерно-технических и организационных мероприятий по обеспечению пожарной безопасности объекта культурного наследия.

7.8. Обеспечивать сохранность предметов декоративно-прикладного искусства, живописи, скульптуры, указанных в описи предметов декоративно-прикладного искусства, живописи и скульптуры объекта культурного наследия, являющейся приложением к настоящему охранному обязательству, не перемещать указанные предметы декоративно-прикладного искусства, живописи, скульптуры (при наличии).

Приложение:

1. Состав (перечень) и сроки (периодичность) работ по сохранению объекта культурного наследия;
2. Требования к обеспечению доступа граждан Российской Федерации, иностранных граждан и лиц без гражданства к объекту культурного наследия;
3. Паспорт объекта культурного наследия от 05.08.2022;
4. Фотографическое изображение объекта культурного наследия (фотофиксация выполнена 15.07.2022).

**Состав (перечень) и сроки (периодичность) работ по сохранению
объекта культурного наследия***

№ п/п	Состав (перечень) видов работ	Сроки (периодичность) проведения работ	Примечание ²
1	В установленном законом порядке выполнить ремонт и реставрацию объекта культурного наследия.	В течение 60 месяцев со дня утверждения охранного обязательства актом КГИОП	1. Акт технического состояния от 22.08.2022 № 06-12-450/22-2-0. 2. Письма КГИОП от 22.08.2022: № 06-12-450/22-3-0, № 06-12-450/22-4-0. 3. Мнение, поступившее в КГИОП от 31.08.2022 № 01-43-22861/22-0-0.

*Установленные охранным обязательством виды работ не изменяют и не отменяют необходимости исполнения вступивших в законную силу судебных актов в отношении объекта.

² Указываются реквизиты акта технического состояния, а также документов, содержащих мнение собственника либо иного законного владельца объекта культурного наследия и иные сведения, предусмотренные разделом III Порядка подготовки и утверждения охранного обязательства собственника или иного законного владельца объекта культурного наследия, включенного в единый государственный реестр объектов культурного наследия (памятников истории и культуры) народов Российской Федерации, утвержденного приказом Минкультуры России от 13.07.2020 №774.

Требования к обеспечению доступа граждан Российской Федерации, иностранных граждан и лиц без гражданства к объекту культурного наследия устанавливаются статьей 47.4 Федерального закона от 25.06.2002 № 73-ФЗ «Об объектах культурного наследия (памятниках истории и культуры) народов Российской Федерации» с учетом требований к сохранению указанного объекта культурного наследия, требований к его содержанию и использованию, физического состояния этого объекта культурного наследия и характера его современного использования

1. Условия доступа к объекту культурного наследия с учетом вида объекта культурного наследия, категории его историко-культурного значения, предмета охраны, физического состояния объекта культурного наследия, требований к его сохранению, характера современного использования данного объекта культурного наследия³:

№ п/п	Условия доступа к объекту культурного наследия	Примечание ⁴
1	Обеспечить доступ гражданам Российской Федерации, иностранным гражданам и лицам без гражданства к объекту культурного наследия в соответствии с внутренним распорядком, установленным собственником или иным законным владельцем объекта культурного наследия.	Письма КГИОП от 22.08.2022: № 06-12-450/22-3-0, № 06-12-450/22-4-0.

3 Заполняется в отношении объекта культурного наследия с учетом мнения собственника или иного законного владельца такого объекта, в том числе используемого в качестве жилых помещений по согласованию с собственником или иным законным владельцем такого объекта.

4 Указываются реквизиты документов, содержащих мнение собственника либо иного законного владельца объекта культурного наследия.

2. Условия доступа к объекту культурного наследия религиозного назначения с учетом требований к внешнему виду и поведению лиц, находящихся в границах территорий указанного объекта культурного наследия религиозного назначения, соответствующие внутренним установлениям религиозной организации⁵:

№ п/п	Условия доступа к объекту культурного наследия	Примечание ⁶
1	На момент утверждения охранного обязательства объект культурного наследия не является объектом культурного наследия религиозного назначения.	

5 Заполняется в отношении объекта культурного наследия религиозного назначения по согласованию с собственником или иным законным владельцем такого объекта культурного наследия.

6 Указываются реквизиты документов, содержащих мнение собственника либо иного законного владельца объекта культурного наследия религиозного назначения и иные сведения, предусмотренные разделом V Порядка подготовки и утверждения охранного обязательства собственника или иного законного владельца объекта культурного наследия, включенного в единый государственный реестр объектов культурного наследия (памятников истории и культуры) народов Российской Федерации, утвержденного приказом Минкультуры России от 13.07.2020 №774.

Утверждено
приказом Министерства культуры
Российской Федерации
от 2 июля 2015 г. № 1906

Экземпляр № 1

781610388740716

Регистрационный номер объекта культурного
наследия в едином государственном реестре
объектов культурного наследия (памятников
истории и культуры) народов Российской Федерации

ПАСПОРТ ОБЪЕКТА КУЛЬТУРНОГО НАСЛЕДИЯ

Фотографическое изображение объекта культурного наследия,
за исключением отдельных объектов археологического наследия,
фотографическое изображение которых вносится на основании решения
соответствующего органа охраны объектов культурного наследия



17.06.2018

Дата съемки (число, месяц, год)

1. Сведения о наименовании объекта культурного наследия

Ворота Гатчинские (Орловские)

2. Сведения о времени возникновения или дате создания объекта культурного наследия, датах основных изменений (перестроек) данного объекта и (или) датах связанных с ним исторических событий

1777-1778 гг., 1787 г.

3. Сведения о категории историко-культурного значения объекта культурного наследия

Федерального значения	Регионального значения	Местного (муниципального значения)
+		

4. Сведения о виде объекта культурного наследия

Памятник	Ансамбль	Достопримечательное место
+		

5. Номер и дата принятия органом государственной власти решения о включении объекта культурного наследия в единый государственный реестр объектов культурного наследия (памятников истории и культуры) народов Российской Федерации

- постановление Правительства Российской Федерации «О перечне объектов исторического и культурного наследия федерального (общероссийского) значения, находящихся в г. Санкт-Петербурге» № 527 от 10.07.2001 г.

6. Сведения о местонахождении объекта культурного наследия (адрес объекта или при его отсутствии описание местоположения объекта)

г. Санкт-Петербург, город Пушкин, Екатерининский парк, дом б/н, литера АХ

7. Сведения о границах территории объекта культурного наследия, включенного в единый государственный реестр объектов культурного наследия (памятников истории и культуры) народов Российской Федерации

- Распоряжение КГИОП "Об утверждении границ и режима использования территории объекта культурного наследия федерального значения "Екатерининский дворец и парк" № 242-р от 13.05.2019 г.

8. Описание предмета охраны объекта культурного наследия

Объемно-пространственное решение: габариты и конфигурация в плане ворот, решенных в виде однопролетной триумфальной арки с двумя пилонами. Конструктивная система здания: пилоны – материал (кирпич); полуциркулярная арка – материал (кирпич). Архитектурно-художественное решение: материал и характер отделки фасадов – мрамор (серый с белыми прожилками, розовый); материал и характер отделки цоколя – красный мрамор; местоположение, конфигурация и габариты двух дверных проемов (прямоугольные); раскреповки; восемь полуколонн ионического ордера; четыре пилястры ионического ордера; филенки с профилировками; профилированная тяга на уровне капителей колонн; профилированные импосты; профилированные архивольты; два замковых камня в виде волют (с двух сторон арки); антаблемент: профилированный архитрав, гладкий фриз, профилированный карниз с дентикулами; аттик с пилястрами, филенками с профилировками, мемориальными надписями в средних филенках, профилированными тягами и профилированным венчающим карнизом; воротное заполнение – материал (чугун, бронза), техника исполнения (ковка, чугунное литье, накладные бронзовые детали с золочением), рисунок (геометрический с гирляндами, венками, розетками, лилиями, волютами); два дверных заполнения – материал (металл), техника исполнения (ковка), рисунок (геометрический в виде сетки с розетками).

- распоряжение КГИОП "Об утверждении перечня предметов охраны сооружения «ворота Гатчинские (Орловские)», входящего в состав объекта культурного наследия федерального значения «Екатерининский дворец и парк»" № 10-635 от 10.10.2011 г.

9. Сведения о наличии зон охраны данного объекта культурного наследия с указанием номера и даты принятия органом государственной власти акта об утверждении указанных зон либо информация о расположении данного объекта культурного наследия в границах зон охраны иного объекта культурного наследия

- Закон Санкт-Петербурга «О границах объединенных зон охраны объектов культурного наследия, расположенных на территории Санкт-Петербурга, режимах использования земель и требованиях к градостроительным регламентам в границах указанных зон» № 820-7 от 19.01.2009 г.

Всего в паспорте листов

3

Уполномоченное должностное лицо органа охраны объектов культурного наследия

Заместитель председателя КГИОП		Аганова Галина Рэмовна
должность	подпись	инициалы, фамилия



05 . 08 . 2022

Дата оформления паспорта
(число, месяц, год)

Фотографическое изображение
объекта культурного наследия федерального значения
«Ворота Гатчинские (Орловские)»,
расположенного по адресу: Санкт-Петербург, город Пушкин,
Екатерининский парк, дом б/н, литера АХ, входящего в состав объекта
культурного наследия федерального значения «Екатерининский дворец и парк»
(фотофиксация выполнена 15.07.2022)



1. Общий вид на юго-западный фасад объекта культурного наследия



2. Общий вид на северо-восточный фасад объекта культурного наследия

Утверждено
приказом Министерства культуры
Российской Федерации
от 2 июля 2015 г. № 1906

Экземпляр № 1

781610388740716

Регистрационный номер объекта культурного
наследия в едином государственном реестре
объектов культурного наследия (памятников
истории и культуры) народов Российской Федерации

ПАСПОРТ ОБЪЕКТА КУЛЬТУРНОГО НАСЛЕДИЯ

Фотографическое изображение объекта культурного наследия,
за исключением отдельных объектов археологического наследия,
фотографическое изображение которых вносится на основании решения
соответствующего органа охраны объектов культурного наследия



17.06.2018

Дата съемки (число, месяц, год)

1. Сведения о наименовании объекта культурного наследия

Ворота Гатчинские (Орловские)

2. Сведения о времени возникновения или дате создания объекта культурного наследия, датах основных изменений (перестроек) данного объекта и (или) датах связанных с ним исторических событий

1777-1778 гг., 1787 г.

3. Сведения о категории историко-культурного значения объекта культурного наследия

Федерального значения	Регионального значения	Местного (муниципального значения)
+		

4. Сведения о виде объекта культурного наследия

Памятник	Ансамбль	Достопримечательное место
+		

5. Номер и дата принятия органом государственной власти решения о включении объекта культурного наследия в единый государственный реестр объектов культурного наследия (памятников истории и культуры) народов Российской Федерации

- постановление Правительства Российской Федерации «О перечне объектов исторического и культурного наследия федерального (общероссийского) значения, находящихся в г. Санкт-Петербурге» № 527 от 10.07.2001 г.

6. Сведения о местонахождении объекта культурного наследия (адрес объекта или при его отсутствии описание местоположения объекта)

г. Санкт-Петербург, город Пушкин, Екатерининский парк, дом б/н, литера АХ

7. Сведения о границах территории объекта культурного наследия, включенного в единый государственный реестр объектов культурного наследия (памятников истории и культуры) народов Российской Федерации

- Распоряжение КГИОП "Об утверждении границ и режима использования территории объекта культурного наследия федерального значения "Екатерининский дворец и парк" № 242-р от 13.05.2019 г.

8. Описание предмета охраны объекта культурного наследия

Объемно-пространственное решение: габариты и конфигурация в плане ворот, решенных в виде однопролетной триумфальной арки с двумя пилонами. Конструктивная система здания: пилоны – материал (кирпич); полуциркулярная арка – материал (кирпич). Архитектурно-художественное решение: материал и характер отделки фасадов – мрамор (серый с белыми прожилками, розовый); материал и характер отделки цоколя – красный мрамор; местоположение, конфигурация и габариты двух дверных проемов (прямоугольные); раскреповки; восемь полуколонн ионического ордера; четыре пилястры ионического ордера; филенки с профилировками; профилированная тяга на уровне капителей колонн; профилированные импосты; профилированные архивольты; два замковых камня в виде волют (с двух сторон арки); антаблемент: профилированный архитрав, гладкий фриз, профилированный карниз с дентикулами; аттик с пилястрами, филенками с профилировками, мемориальными надписями в средних филенках, профилированными тягами и профилированным венчающим карнизом; воротное заполнение – материал (чугун, бронза), техника исполнения (ковка, чугунное литье, накладные бронзовые детали с золочением), рисунок (геометрический с гирляндами, венками, розетками, лилиями, волютами); два дверных заполнения – материал (металл), техника исполнения (ковка), рисунок (геометрический в виде сетки с розетками).

- распоряжение КГИОП "Об утверждении перечня предметов охраны сооружения «ворота Гатчинские (Орловские)», входящего в состав объекта культурного наследия федерального значения «Екатерининский дворец и парк»" № 10-635 от 10.10.2011 г.


9. Сведения о наличии зон охраны данного объекта культурного наследия с указанием номера и даты принятия органом государственной власти акта об утверждении указанных зон либо информация о расположении данного объекта культурного наследия в границах зон охраны иного объекта культурного наследия

- Закон Санкт-Петербурга «О границах объединенных зон охраны объектов культурного наследия, расположенных на территории Санкт-Петербурга, режимах использования земель и требованиях к градостроительным регламентам в границах указанных зон» № 820-7 от 19.01.2009 г.

Всего в паспорте листов

3

Уполномоченное должностное лицо органа охраны объектов культурного наследия

Заместитель председателя КГИОП		Аганова Галина Рэмовна
должность	подпись	инициалы, фамилия

М.П.

01 . 02 . 2024

Дата оформления паспорта
(число, месяц, год)



Д. Брайков Д.С.
Куратор Кураторского ЦС



ПРАВИТЕЛЬСТВО САНКТ-ПЕТЕРБУРГА
КОМИТЕТ ПО ГОСУДАРСТВЕННОМУ КОНТРОЛЮ, ИСПОЛЬЗОВАНИЮ
И ОХРАНЕ ПАМЯТНИКОВ ИСТОРИИ И КУЛЬТУРЫ
РАСПОРЯЖЕНИЕ окуд

30.03.2018

№ 129-р

**Об утверждении предмета охраны
объекта культурного наследия
федерального значения
«Парк»**

1. Утвердить предмет охраны объекта культурного наследия федерального значения «Парк», входящего в состав объекта культурного наследия федерального значения «Парк Екатерининский», входящего в состав объекта культурного наследия федерального значения «Екатерининский дворец и парк», расположенного по адресу: Санкт-Петербург, г. Пушкин, Дворцовая, 2, согласно приложению к распоряжению.





2. Начальнику отдела государственного учёта объектов культурного наследия КГИОП обеспечить размещение распоряжения в электронной форме в локальной компьютерной сети КГИОП.

3. Контроль за выполнением распоряжения остается за заместителем председателя КГИОП – начальником Управления организационного обеспечения, популяризации и государственного учета объектов культурного наследия.


Заместитель председателя КГИОП –
начальник Управления организационного обеспечения,
популяризации и государственного учета
объектов культурного наследия

Г.Р. Аганова

Предмет охраны объекта культурного наследия
федерального значения «парк», входящего в состав объекта культурного наследия
федерального значения «Парк Екатерининский», входящего в состав объекта культурного
наследия федерального значения «Екатерининский дворец и парк»
расположенного по адресу:
Санкт-Петербург, г. Пушкин, Дворцовая ул., 2

№ пп	Видовая принадлежность предмета охраны	Предмет охраны	Фотофиксация
1	2	3	4
1.	Объемно-пространственное и планировочное решение:	<p>Местоположение Екатерининского парка в западной части города Пушкина на территории, ограниченной Дворцовой улицей, Садовой улицей, Парковой улицей, Подкапризовой дорогой, Треугольной площадью.</p> <p>сочетание открытых пространств (партеров, лугов, водоемов, дорог, площадок), полуоткрытых (участки с группами и одиночными деревьями), закрытых пространств (массивы), с историческими зданиями и сооружениями;</p> <p>Визуальные связи:</p> <p>1. Между объектами культурного наследия, входящими в состав ансамбля «Екатерининский дворец и парк», в том числе:</p> <ul style="list-style-type: none"> - видовые перспективы от Дворца в направлении павильона Эрмитаж; - визуальные связи объектов, расположенных по берегам Большого пруда (Камеронова галерея, павильон «Грот», Адмиралтейство, Турецкая баня, зал «на острове», объекты малой архитектурной формы (включая, Палладиев мост, Чесменскую колонну); - Перспектива Рамповой аллеи; 	    




1	2	3	4
		<p>2. С объектами культурного наследия:</p> <p>федерального значения:</p> <ul style="list-style-type: none"> - «Александровский парк», в том числе визуальные связи Екатерининского дворца, Циркумференций, ограды с воротами, кухонных корпусов с объектами, расположенными в Новом саду Александровского парка (Крестовый канал с мостами); - «Императорский Царскосельский Лицей», - «Дом Энгельгардта Е.А. (Кавалерский) со служебным флигелем и палисадником», - «Дом Гофмаршальский (Кавалерский) с палисадником», - «Дом Кабинетский (Кавалерский) с палисадником», - «Дом Кавалерский (дом Карамзина Н.М.) с палисадником», - «Оранжерея Большая», - «Манеж придворный», - «Конюшни Нижние (Конюшенный двор)», - «Церковь лютеранская Воскресения Христова», - «Ратуша и Николаевская гимназия», - «Фабрика ассигнационных бумаг», - «Дача Кочубей М.В. (Запасный дворец, Владимирский дворец)», включая перспективу от Ворот «Любезным моим сослуживцам» в направлении Запасного дворца, - «Скотный двор (казармы Гусарского полка)», - «Баболовский парк», <p>регионального значения:</p> <ul style="list-style-type: none"> - «Дворцовые теплицы», 	        

1	2	3	4
		<p>- «Дворец с оградой» (дворец княгини Палей),</p> <p>- «Дом Гудовича В.В. со служебным флигелем, садом и оградой»,</p> <p>- «Комплекс зданий б. Кадетского корпуса»,</p> <p>выявленными объектами:</p> <p>- «Усадьба Карavaева (дача П.А. Раухфус) (главное здание и флигель)»,</p> <p>- «Дом Н.Н. Комстадиуса»,</p> <p>- «Дом И.С. Мальцева»,</p> <p>- «Казармы лейб-гвардии Е. И. В. Гусарского полка (4 казармы)»,</p> <p>- «Царскосельский военный госпиталь (Софийский почтовый двор) (со сквером)»,</p> <p>- «Орловская водонапорная башня (со служебным флигелем)»,</p> <p>- «Дом призрения увечных воинов императрицы Александры Федоровны»,</p>	

1	2	3	4
		<p>местоположение, объемно-пространственные, конструктивные, планировочные и архитектурно-художественные характеристики зданий и сооружений, а также ландшафтных объектов, расположенных на территории Екатерининского парка:</p> <p>Входящих в состав объекта культурного наследия «Парк Екатерининский»:</p> <ol style="list-style-type: none"> 1. башня-руина с искусственной горкой, 2. беседка Гранитная (круглая), 3. беседка Чугунная, 4. "Большой каприз", 5. бюст "Аполлон", 6. бюст "Апрель", 7. бюст "Беллона", 8. бюст "Борей", 9. бюст "Вах", 10. бюст "Весна", 11. бюст "Весна", 12. бюст "Зевс Отриколийский", 13. бюст "Июнь", 14. бюст "Лето", 15. бюст "Май", 16. бюст "Март", 17. бюст "Осень", 18. бюст "Поро", 19. ваза, 20. ворота Баболовские с Розовой караулкой, 21. ворота Гатчинские (Орловские) 22. ворота "Готические" чугунные, 23. ворота Кадетские, 24. ворота "Любезным моим сослуживцам" с оградой, 25. ворота Фрейлинские (Новые Пудостские), 26. канал каскадный с гранитной набережной, металлической оградой, гротом, фонтаном "Лебедь" и двенадцатью каскадами, 27. канал Рыбный (Большой Поперечный), 28. каскад Красный ("Турецкий") с двумя башенками, 29. колонна Морейская, 30. колонна Чесменская (Орловская) 31. концертный зал "На острову" Большого пруда, 32. "Малый каприз", 33. матросский домик, 34. мост, 35. мост, 36. мост, 37. мост гранитный, 38. мост гранитный с металлическими решетками, 39. мост Зубчатый (Каменный мост), 	

1	2	3	4
		<p>40. мост металлический, 41. мост металлический, 42. мост Палладиев (Сибирский), 43. мост Пудостский с каскадом, 44. мост со шлюзом, 45. мост через Каскадный канал, 46. мост-каскад ("Зеленый мост"), 47. мост-каскад ("Чертов мост"), 48. мост-плотина, 49. мост-плотина (Виттолов мост), 50. мостик металлический с мраморными тумбами, 51. мосты Горбатые (два), 52. обелиск Кагульский (Румянцевский), 53. павильон Верхняя ванна, 54. павильон Вечерний зал, 55. павильон Грот (Утренний зал), 56. павильон Концертный зал, 57. павильон Купальня (остатки), 58. павильон Кухня-руина, 59. павильон Нижняя ванна, 60. павильон Турецкая баня, 61. павильон Эрмитаж, 62. памятник Ланскому А.Д. (мраморный пьедестал "В честь добродетели и заслуг"), 63. пирамида с четырьмя колоннами, 64. плотина-каскад с туфовым 65. плотинки (две) с каскадами, 66. пристани паромные (две), 67. пристани паромные гранитные 68. пристань Малая с перилами, 69. пристань паромная Большая, 70. пристань паромная гранитная, 71. пристань у Адмиралтейства, 72. пристань у Грота, 73. пристань у Турецкой бани, 74. пруд Большой с островами Большим, Каменным, Диким и Кроличьим, 75. пруд Нижний Второй, 76. пруд Нижний Первый, 77. пруд Нижний Пятый (Купальный) с Фабричным мостом-плотиной, 78. пруд Нижний Третий с Павловским 79. мостом-плотиной, 80. пруд Нижний Четвертый (Иорданский) с Пашковым мостом-плотиной, 81. пруды Верхние (система), 82. пруды Зеркальные (два), 83. пруды Лебяжьи (система), 84. скамейки металлические, 85. "Скрипучая беседка" ("Китайская"), 86. статуя "Амфитрита", 87. статуя "Андромеда", 88. статуя "Аполлон", 89. статуя "Аполлон", 90. статуя "Боец Боргезе", 91. статуя "Великолепие", 92. статуя "Воинская доблесть", 93. статуя "Галатея",</p>	






1	2	3	4
		<p>94. статуя "Геракл", 95. статуя "Гладиатор", 96. статуя "Дискобол", 97. статуя "Император Нерва", 98. статуя "Мир", 99. статуя "Персей", 100. статуя "Умирающий галл", 101. Трифонова горка, 102. фонтан "Молочница" ("Девушка с кувшином"), 103. Эрмитажная кухня,</p> <p>Входящих в состав объекта культурного наследия «Екатерининский дворец и парк»:</p> <p>1. Адмиралтейство, 1.1. ограда с воротами 1.2. птичьи домики (два) 1.3. садики с бассейном для птиц (два) 1.4. шлюпочный сарай</p> <p>2. Гранитная терраса ("терраса Руска") со статуями (копии с античных оригиналов), 2.1. статуя "Антиной", 2.2. статуя "Апаксиомен", 2.3. статуя "Аполлино", 2.4. статуя "Аполлон Бельведерский", 2.5. статуя "Артемида", 2.6. статуя "Венера Медицейская", 2.7. статуя "Венера с амуром" (Капуанская), 2.8. статуя "Венера Таврическая", 2.9. статуя "Дискобол", 2.10. статуя "Менада", 2.11. статуя "Нимфа", 2.12. статуя "Римский оратор", 2.13. статуя "Силен с ребенком Дионисом", 2.14. статуя "Фавн с козленком",</p> <p>3. Екатерининский дворец (Большой): дворец, 3.1. корпуса служебные (кухонные) (два), 3.2. ограда с воротами, 3.3. статуя "Любовь к Родине", 3.4. статуя "Мудрость, попирающая порок", 3.5. статуя "Сивилла Ливийская", 3.6. статуя "Иола", 3.7. статуя "Давид", 3.8. статуя "Марс", 3.9. статуя "Сивилла Персидская", 3.10. статуя "Слава", 3.11. циркумференции дворца (две),</p> <p>4. Камеронова галерея: 4.1. висячий сад с пандусом,</p>	









1	2	3	4
		<p>воротами, двадцатью металлическими вазами и бюстами Марка Аврелия, Люция Вера и статуей Венеры Каллипиги,</p> <p>4.2. Камеронова галерея, 4.3. статуя "Геркулес Фарнезский", 4.4. статуя "Флора Фарнезская", 4.5. Холодные бани и Агатовые комнаты,</p> <p>5. Собственный сад: 5.1. "Мраморный фонтан" 5.2. пергола (Трельяжная беседка) 5.3. сад 5.4. статуи "Танцующая девушка" (две) 5.5. статуя "Ганимед" 5.6. статуя "Гигея" 5.7. статуя "Зефир" 5.8. статуя "Нимфа"</p> <p>Объемно-пространственная композиция, рельеф, планировочная система, дорожная сеть Екатерининского парка:</p> <p>1. Ландшафтный район регулярного сада: расположенный с восточной стороны дворца, ограниченный Екатерининским дворцом с западной стороны, Каскадным каналом с северной стороны, Рыбным каналом с восточной стороны, Камероновой галереей и берегом Большого пруда с южной стороны,</p> <p>характеризующийся регулярной планировкой с ортогональной планировкой дорожной сети в западной части и лучевой системой (трехлучие) в восточной части;</p> <p>равнинным рельефом с системой из пяти уступов, оформленных дерновыми откосами в западной части, с понижением на восток (от фасада дворца),</p> <p>первый уступ: дорожка вдоль фасада дворца со щебеночно-набивным покрытием, дерновой откос, лестничные марши с мраморными и гранитными ступенями и бордюрами;</p> <p>второй уступ: ортогональная дорожная сеть, образующая два партера и два</p>	  






1	2	3	4
		<p>боскета; партеры с симметричным декоративным рисунком с газонами, участками декоративной засыпки красного и черного цветов, декоративные стриженные растения, парковая скульптура; боскеты с газонами и древесными насаждениями; рядовые посадки; дерновой откос; лестничные марши с гранитными ступенями и бордюрами;</p> <p>третий уступ: ортогональная дорожная сеть, образующая два газона и два боскета; древесные насаждения, парковая скульптура; дерновой откос; лестничные марши с гранитными ступенями и бордюрами</p> <p>четвертый уступ: два Зеркальных пруда с дерновыми откосами и гранитными бордюрами, близкой к прямоугольной фигурной конфигурации, боскеты, дорожки со щебеночно-набивным покрытием; павильон «Верхняя ванна» в северной части; парковая скульптура, рядовые лиственничные посадки по границе с пятым уступом; дерновой откос; лестничные марши с гранитными ступенями и бордюрами;</p> <p>пятый уступ: дорожка со щебеночно-набивным покрытием, рядовые посадки елей; дерновой откос; лестничные марши с гранитными ступенями и бордюрами;</p> <p>Фрейлинский сад: местоположение, пейзажная планировка, дорожная сеть со</p>	     

1	2	3	4
		<p>щебеночно-набивным покрытием, характер декоративных насаждений (в т.ч. цветочные клумбы, декоративные кустарники, декоративные стриженные деревья), малая форма (вазы, парковая скульптура);</p> <p>Восточная часть регулярного сада: местоположение к югу от пятого уступа; регулярная планировка с лучевой композицией (трехлучие);</p> <p>площадка полудирикулярной формы с партерами с симметричным декоративным рисунком с газонами, бордюрами, цветниками и участками декоративной засыпки красного цвета;</p> <p>аллейные посадки;</p> <p>аллейные посадки стриженных деревьев (в т.ч. с сомкнутыми кронами);</p> <p>солитерные посадки;</p>	      

1	2	3	4
		<p>боскеты; газоны; бордюры; цветники; декоративные стриженные деревья, парковая скульптура; павильон «Нижняя ванна», павильон «Грот»; дорожки со щебеночно-набивным покрытием;</p> <p>2. Ландшафтный район Эрмитажной рощи:</p> <p>Расположенный в восточной части Екатерининского парка, ограниченный Каскадным каналом с севера, Рыбным каналом с запада, Каскадными прудами с востока и Большим прудом с юга;</p> <p>Характеризующийся регулярной планировкой с лучевой композицией (лучи расходящиеся от павильона «Эрмитаж»),</p> <p>равнинным рельефом;</p>	      







1	2	3	4
		<p>преимущественно закрытыми участками (роща) с открытым участком (поляна) в южной части вблизи Большого пруда;</p> <p>аллейные посадки, в т.ч. вдоль Рыбного канала (ели), вдоль дорожек;</p> <p>боскеты;</p> <p>дорожная сеть с регулярной планировкой;</p>	    

1	2	3	4
		<p>щебеночно-набивное покрытие дорожек;</p> <p>дерновые откосы Рыбного и Каскадного каналов, Большого и Каскадных прудов;</p> <p>здания и сооружения: «Павильон «Эрмитаж», «Эрмитажная кухня»;</p> <p>объекты малой архитектурной формы: «колонна Морейская», «Пристань паромная», «Ваза»;</p> <p>мосты и мосты-плотины, соединяющие район Эрмитажной рощи с другими районами парка;</p> <p>3. Ландшафтный район Каскадных прудов и южного берега Первого, Второго и Третьего Каскадных прудов:</p>	       

1	2	3	4
		<p>расположенный в восточной части парка, вытянутый с северо-востока на юго-запад, ограниченный с севера северным берегом Каскадных прудов, с востока Садовой улицей, с юга Парковой улицей, с запада Адмиралтейством;</p> <p>Четвертый и Пятый Каскадные пруды, ограниченные с востока и запада Фабричным мостом-плотиной и Павловским мостом-плотиной, с северной и южной сторон береговой линией;</p> <p>характеризующийся пейзажной планировкой,</p> <p>равнинным рельефом с постепенным понижением с запада на восток, включающим систему из пяти Каскадных прудов, разделенных мостами-плотинами; с локальным повышением – «Трифонова горка»,</p> <p>сочетанием открытых и закрытых пространств;</p> <p>дорожная сеть с пейзажной планировкой; щебеночно-набивное покрытие дорожек;</p> <p>дерновые откосы Каскадных прудов;</p>	     

1	2	3	4
		<p>здания и сооружения, малая архитектурная форма:</p> <p>ансамбль «Адмиралтейство»,</p> <p>«Ворота "Любезным моим сослуживцам" с оградой»,</p> <p>«Ворота Кадетские»,</p> <p>«Беседка Чугунная»,</p> <p>беседка (голубятня) на Трифоновой горке,</p> <p>«Пристань паромная»;</p> <p>4. Ландшафтный район Большого пруда и его южного берега:</p> <p>расположенный в южной части парка, ограниченный с запада, востока и севера береговой линией Большого пруда, с юга Парковой улицей;</p> <p>характеризующийся пейзажной планировкой,</p> <p>равнинным рельефом с плавным понижением в северную сторону (в сторону Большого пруда),</p>	      






1	2	3	4
		<p>включающий Большой пруд с четырьмя островами (Большим, Каменным, Диким (Пустым) и Кроличьим);</p> <p>сочетанием открытых, полуоткрытых и закрытых пространств, в т. ч.:</p> <p>открытое пространство акватории Большого пруда, обеспечивающее композиционные и визуальные связи архитектурных доминант парка (Камеронова галерея, Павильон «Грот», Адмиралтейство, Турецкая баня, Палладиев мост, Зал «На острове», Чесменская колонна);</p> <p>полуоткрытое пространство участка парка на южном берегу пруда с редко посаженными деревьями;</p> <p>закрытые пространства ландшафтных групп (на островах),</p> <p>включая словую рощу на Каменном острове,</p> <p>ивовую рощу на Кроличьем острове,</p> <p>рощи смешенного породного состав на Диком и Большом островах,</p>	      







1	2	3	4
		<p>дорожная сеть с пейзажной планировкой; щебеночно-набивное покрытие дорожек; аллейные посадки;</p> <p>«лабиринт» из валунов на Каменном острове,</p> <p>дерновые откосы Большого пруда;</p> <p>здания и сооружения, малая архитектурная форма: Зал «На острове», Чесменская колонна, Пристани по берегам Большого пруда и на Большом острове;</p> <p>5. Ландшафтный район Лебяжьих прудов:</p> <p>расположенный в юго-западной части парка, ограниченный с северо-востока</p>	     







1	2	3	4
		<p>западным берегом Большого пруда и дорожкой от Палладиева моста к Рамповой аллее, с северо-западной стороны дорожкой от Пудостского моста до Орловских ворот (через Виттоловский мост), с южной стороны Парковой улицей;</p> <p>характеризующийся пейзажной планировкой,</p> <p>преимущественно равнинным рельефом с локальными повышениями: насыпной холм-пандус ведущий к Башне-руине, холм, расположенный к юго-западу от Турецкой бани, высокие откосы Виттоловского канала;</p> <p>включающий Лебяжьи пруды с островами, два южных пруда из системы Верхних прудов, участок Виттоловского канала от Рамповой аллеи до Лебяжьих прудов;</p> <p>сочетанием открытых пространств с солитерными посадками, полуоткрытых пространств с ландшафтными группами, закрытых пространств в т. ч.:</p>	     



1	2	3	4
		<p>открытые пространства полей (напротив Турецкой бани и к юго-западу от Турецкого каскада);</p> <p>полуоткрытые пространства, в т.ч. Лебяжьих прудов с островами с ландшафтными группами (елей, сосен, смешанного породного состава);</p>	    





1	2	3	4
		<p>закрытые пространства в т.ч. массив (ели) на северном склоне холма-пандуса к Башне-руине;</p> <p>дорожная сеть с пейзажной планировкой; щебеночно-набивное покрытие дорожек; аллейные посадки;</p> <p>дерновые откосы прудов и Витоловского канала;</p> <p>элементы партерного сада: бордюры в т.ч. у Башни-руины, цветочные клумбы у Турецкой бани;</p> <p>здания и сооружения, малая архитектурная форма: Башня-руина, Турецкая баня, Орловские ворота,</p>	      


1	2	3	4
		<p>Готические ворота,</p> <p>Палладиев мост,</p> <p>Турецкий каскад, мосты, мосты-плотины, плотины;</p> <p>5. Ландшафтный район Виттоловского канала и Розового поля</p> <p>расположенный в западной части парка, ограниченный с востока дорожкой от Виттоловского моста к Скрипучей беседке, с северо-западной стороны Подкапризовой дорогой, с юго-запада Парковой улицей, с юго-востока дорожкой от Орловских ворот до Виттоловского моста;</p> <p>характеризующийся регулярной ортогональной планировкой к западу от Виттоловского канала и пейзажной планировкой в восток от него,</p> <p>равнинным рельефом с локальным повышением в северной части (южный склон Большого Каприза);</p> <p>сочетанием закрытых, полуоткрытых и</p>	    







1	2	3	4
		<p>открытых пространств в т.ч.:</p> <p>закрытые:</p> <p>еловая роща на склоне Большого Каприза;</p> <p>полуоткрытые:</p> <p>прореженные массивы с использованием рядовых посадок, поляна в центральной части с ландшафтной группой к западу от Витоловского канала;</p> <p>солитерные и рядовые посадки и ландшафтные группы вдоль дорожек к востоку от Витоловского канала;</p> <p>открытые: Розовое поле, Витоловский канал;</p>	     

1	2	3	4
		<p>дорожная сеть;</p> <p>щебеночно-набивное покрытие дорожек;</p> <p>аллейные посадки;</p> <p>дерновые откосы Витоловского канала;</p> <p>здания и сооружения, малая архитектурная форма:</p> <p>Большой Каприз;</p> <p>Ворота Баболовские с Розовой караулкой,</p> <p>пристани паромные на берегу Витоловского канала,</p> <p>Витоловский мост;</p> <p>6. Ландшафтный район Верхних прудов:</p> <p>расположенный в северной части парка,</p>	     







1	2	3	4
		<p>ограниченный с севера Подкапризовой дорогой и Треугольной площадью, восточной стороны Собственным садом, с юго-востока Рамповой аллеей, с запада дорожкой от Виттоловского моста к Скрипучей беседке;</p> <p>характеризующийся пейзажной планировкой,</p> <p>равнинным рельефом с локальными повышениями (в т.ч. Малый Каприз);</p> <p>сочетанием закрытых пространств (в т.ч. еловая аллея по западному берегу Верхних прудов, посадки вдоль северной стороны Рамповой аллеи);</p> <p>полуоткрытых пространств (в т.ч. острова на Верхних прудах с ландшафтными группами и солитерными посадками, посадки вдоль Треугольной площади);</p> <p>и открытых пространств (в т.ч. поляна между Собственным садом и Верхними прудами, поляна между еловой аллеей и дорожкой от Виттоловского моста к Скрипучей беседке, с солитерными посадками и ландшафтными группами);</p> <p>дорожная сеть;</p> <p>щебеночно-набивное покрытие дорожек;</p>	    






1	2	3	4
		<p>аллейные посадки (в т.ч. Еловая аллея);</p> <p>дерновые откосы прудов и канав (канавы вдоль треугольной площади, канава, уходящая в западном направлении от Верхних прудов);</p> <p>здания и сооружения, малая архитектурная форма: Павильон Концертный зал, Павильон Вечерний зал, Кухня-руина, Скрипучая беседка, Памятник Ланскому, Кагульский обелиск, Мосты, плотины, мосты-плотины, круглая гранитная беседка;</p>	        

1	2	3	4
		<p>7. Ландшафтный район Рамповой аллеи и северного берега Большого пруда:</p> <p>расположенный в центральной части парка, ограниченный с северо-запада Рамповой аллеей, с юго-запада дорожкой от Пудостского моска к Палладиеву мосту, с юго-востока береговой линией Большого пруда, с северо-востока дорожкой вдоль южного фасада Камероновой галереи;</p> <p>характеризующийся пейзажной планировкой с участком регулярной планировки на Террасе Руска и у ее подножия;</p> <p>рельефом с пологим уклоном в сторону Большого пруда;</p>	 <p>The fourth column contains four photographs. The top photo shows a stone structure partially submerged in water. The second photo shows a bridge with a decorative railing. The third photo shows a tall, conical stone tower. The fourth photo is an aerial view of a park area with a large green lawn and a building.</p>






1	2	3	4
		<p>сочетанием закрытых пространств (в т.ч., массив в южной части района);</p> <p>полуоткрытых пространств (в т.ч. посадки вдоль Рамповой аллеи, посадки в районе мыса на берегу Большого пруда в северной части района, посадки у подножия Террасы Руска);</p> <p>и открытых пространств (в т.ч. партерный сад и поляна у подножия Террасы Руска, поляны к юго-западу и северо-востоку от Террасы Руска);</p> <p>партеру подножия Террасы Руска с симметричным с декоративным рисунком с газонами и цветниками;</p> <p>партер на верхней площадке Террасы Руска с декоративным рисунком с газонами и цветниками;</p>	     

1	2	3	4
		<p>солитерные посадки;</p> <p>дорожная сеть;</p> <p>щебеночно-набивное покрытие дорожек;</p> <p>аллейные посадки (в т.ч. тройная Рамповая аллея);</p> <p>дерновые откосы Большого пруда и канав (канавка от фонтана «Молочница», до Большого пруда);</p> <p>здания и сооружения, малая архитектурная форма, парковая скульптура: Терраса Руска, Камеронова галерея с пандусом,</p>	      




1	2	3	4
		<p>пристани на берегу Большого пруда,</p> <p>парковая скульптура (в т.ч. фонтан «Молочница»);</p> <p>8. Собственный сад:</p> <p>местоположение у южного фасада Zubovskogo korpusa Ekaterininskogo dvortsa;</p> <p>пейзажная планировка;</p> <p>равнинный рельеф;</p> <p>преимущественно открытое пространство с солитерными посадками, насаждениями декоративного кустарника, цветниками;</p> <p>дорожная сеть;</p>	     

1	2	3	4
		<p>щебеночно-набивное покрытие дорожек;</p> <p>здания и сооружения, малая архитектурная форма:</p> <p>пергола,</p> <p>мраморный фонтан;</p> <p>парковая скульптура;</p> <p>9. Парадный плац перед Екатерининским дворцом и Треугольная площадь:</p> <p>местоположение, конфигурация в плане;</p>	    

1	2	3	4
		газоны;	 
2.	Гидросистема:	<p>Зеркальные пруды, их местоположение в центральной части парка на четвертой террасе регулярного сада, конфигурация, абрис береговых линий и островов исторические дно- и берегоукрепления (натуральный камень);</p> <p>Большой пруд, его местоположение в центральной части парка, конфигурация, абрис береговых линий и островов исторические дно- и берегоукрепления, гидротехнические сооружения (пристани паромные, Палладиев мост, мост-плотина у Адмиралтейства);</p> <p>система Каскадных прудов, их местоположение в восточной части парка, конфигурация, абрис береговых линий, исторические дно- и берегоукрепления, перепад высот, гидротехнические сооружения (мосты-плотины, пристани паромные);</p>	  

1	2	3	4
		<p>Лебяжьи пруды, их местоположение в южной части парка, конфигурация, абрис береговых линий и островов исторические дно- и берегоукрепления, гидротехнические сооружения (мосты, плотины);</p> <p>система Верхних прудов, их местоположение в северо-западной части парка, конфигурация, абрис береговых линий и островов, исторические дно- и берегоукрепления, перепад высот, гидротехнические сооружения (мосты-плотины, мосты, плотины);</p> <p>Виттоловский канал, его местоположение в западной части парка от Подкапризовой дороги до Лебяжьих прудов, конфигурация, абрис береговых линий, исторические дно- и берегоукрепления, перепад высот, гидротехнические сооружения (мосты, мост-плотина, плотинки, пристани паромные);</p> <p>Каскадный канал, его местоположение в вдоль северо-восточной границы парка и Садовой улицы, конфигурация, абрис береговых линий, исторические дноукрепление и берегоукрепление со стороны парка, набережная со стороны Садовой улицы с выложенной известняковыми блоками подпорной стенкой с валиком по верхнему краю, перильным ограждением с гранитными филенчатыми тумбами и металлическими секциями ограды с геометрическим рисунком, тротуаром, выложенным натуральным камнем, перепад высот, ступени каскада, выложенные из натурального камня с декоративными</p>	    

1	2	3	4
		<p>туфовыми арочками в верхней части, гидротехнические сооружения (мосты), фонтан «Лебедь»;</p> <p>Рыбный канал, его местоположение от Большого пруда до Каскадного канала, конфигурация, абрис береговых линий, исторические дноукрепление и берегоукрепление (булыжный камень), гидротехнические сооружения (мосты, мост-плотина);</p> <p>протока от фонтана «Молочница» до Большого пруда ее местоположение, конфигурация, абрис береговых линий, исторические дно- и берегоукрепления, гидротехнические сооружения (мост);</p> <p>дренажная и мелиоративная системы парка;</p>	    
3.	Насаждения:	<p>В соответствии с данными ландшафтнй инвентаризации;</p> <p>старовозростной древостой;</p>	

1	2	3	4
		<p>основной породный состав: лиственница, ель, сосна, пихта, липа, ясень, клен, дуб, вяз, ива, береза, плодовые деревья;</p> <p>декоративные кустарники, цветники</p>	
4.	Здания и сооружения, мемориальные объекты:	<p>местоположение, объемно-пространственные, конструктивные, планировочные и архитектурно-художественные характеристики зданий, сооружений и мемориальных объектов, расположенных на территории Александровского парка:</p> <p>1. Сторожка в Эрмитажной роше (Санкт-Петербург, город Пушкин, Екатерининский парк, литера АК);</p> <p>2. Круглая беседка у Верхних прудов;</p> <p>3. Фрагмент барельефы с основания Чесменской колонны, установленный на северном берегу Большого пруда, (в послевоенное время поднят со дна Большого пруда);</p>	  

Утверждено
приказом Министерства культуры
Российской Федерации
от 2 июля 2015 г. № 1906

Экземпляр № 1

781520388740006

Регистрационный номер объекта культурного
наследия в едином государственном реестре
объектов культурного наследия (памятников
истории и культуры) народов Российской Федерации

ПАСПОРТ ОБЪЕКТА КУЛЬТУРНОГО НАСЛЕДИЯ

Фотографическое изображение объекта культурного наследия,
за исключением отдельных объектов археологического наследия,
фотографическое изображение которых вносится на основании решения
соответствующего органа охраны объектов культурного наследия



05.11.2015

Дата съемки (число, месяц, год)

1. Сведения о наименовании объекта культурного наследия

Екатерининский дворец и парк

2. Сведения о времени возникновения или дате создания объекта культурного

наследия, датах основных изменений (перестроек) данного объекта и (или) датах связанных с ним исторических событий

3. Сведения о категории историко-культурного значения объекта культурного наследия

Федерального значения	Регионального значения	Местного (муниципального значения)
+		

4. Сведения о виде объекта культурного наследия

Памятник	Ансамбль	Достопримечательное место
	+	

5. Номер и дата принятия органом государственной власти решения о включении объекта культурного наследия в единый государственный реестр объектов культурного наследия (памятников истории и культуры) народов Российской Федерации

- Постановление Правительства Российской Федерации «О перечне объектов исторического и культурного наследия федерального (общероссийского) значения, находящихся в г. Санкт-Петербурге» № 527 от 10.07.2001 г.

6. Сведения о местонахождении объекта культурного наследия (адрес объекта или при его отсутствии описание местоположения объекта)

город Санкт-Петербург, г. Пушкин, Екатерининский парк, Садовая ул., Набережная ул., Советский переулок

7. Сведения о границах территории объекта культурного наследия, включенного в единый государственный реестр объектов культурного наследия (памятников истории и культуры) народов Российской Федерации

- Распоряжение КГИОП "Об утверждении границ и режима использования территории объекта культурного наследия федерального значения "Екатерининский дворец и парк" № 242-р от 13.05.2019 г.

8. Описание предмета охраны объекта культурного наследия

На дату оформления паспорта предмет охраны объекта культурного наследия не утвержден.

9. Сведения о наличии зон охраны данного объекта культурного наследия с указанием номера и даты принятия органом государственной власти акта об утверждении указанных зон либо информация о расположении данного объекта культурного наследия в границах зон охраны иного объекта культурного наследия

- Закон Санкт-Петербурга "О границах объединенных зон охраны объектов культурного наследия, расположенных на территории Санкт-Петербурга, режимах использования земель и требованиях к градостроительным регламентам в границах указанных зон" № 820-7 от 19.01.2009 г.

Всего в паспорте листов

3

Уполномоченное должностное лицо органа охраны объектов культурного наследия

Временно исполняющий обязанности заместителя председателя КГИОП		Яковлев Петр Олегович
должность	подпись	инициалы, фамилия

М.П.

14 . 05 . 2024

Дата оформления паспорта
(число, месяц, год)

3 (три)
Курт (Курортная)



А. Брыков Д.С.
Курт (Курортная Т.С.)



Утверждено
приказом Министерства культуры
Российской Федерации
от 2 июля 2015 г. № 1906

Экземпляр № 1

781620388741126

Регистрационный номер объекта культурного
наследия в едином государственном реестре
объектов культурного наследия (памятников
истории и культуры) народов Российской Федерации

ПАСПОРТ ОБЪЕКТА КУЛЬТУРНОГО НАСЛЕДИЯ

Фотографическое изображение объекта культурного наследия,
за исключением отдельных объектов археологического наследия,
фотографическое изображение которых вносится на основании решения
соответствующего органа охраны объектов культурного наследия



16.02.2016

Дата съемки (число, месяц, год)

1. Сведения о наименовании объекта культурного наследия

Парк

2. Сведения о времени возникновения или дате создания объекта культурного наследия, датах основных изменений (перестроек) данного объекта и (или) датах связанных с ним исторических событий

1717-1720 гг., 1742-1761 гг., 1762-1796 гг., XIX в., 1964-1970-е гг., 1979 г.

3. Сведения о категории историко-культурного значения объекта культурного наследия

Федерального значения	Регионального значения	Местного (муниципального значения)
+		

4. Сведения о виде объекта культурного наследия

Памятник	Ансамбль	Достопримечательное место
	+	

5. Номер и дата принятия органом государственной власти решения о включении объекта культурного наследия в единый государственный реестр объектов культурного наследия (памятников истории и культуры) народов Российской Федерации

- постановление Правительства Российской Федерации «О перечне объектов исторического и культурного наследия федерального (общероссийского) значения, находящихся в г. Санкт-Петербурге» № 527 от 10.07.2001 г.

6. Сведения о местонахождении объекта культурного наследия (адрес объекта или при его отсутствии описание местоположения объекта)

город Санкт-Петербург, г. Пушкин, Екатерининский парк, Садовая ул., Парковая ул.

7. Сведения о границах территории объекта культурного наследия, включенного в единый государственный реестр объектов культурного наследия (памятников истории и культуры) народов Российской Федерации

- Распоряжение КГИОП "Об утверждении границ и режима использования территории объекта культурного наследия федерального значения "Екатерининский дворец и парк" № 242-р от 13.05.2019 г.

8. Описание предмета охраны объекта культурного наследия

Объемно-пространственное и планировочное решение: Местоположение Екатерининского парка в западной части города Пушкина на территории, ограниченной Дворцовой улицей, Садовой улицей, Парковой улицей, Подкапризовой дорогой, Треугольной площадью.

сочетание открытых пространств (партеров, лугов, водоемов, дорог, площадок), полуоткрытых (участки с группами и одиночными деревьями), закрытых пространств (массивы), с историческими зданиями и сооружениями; Визуальные связи: 1. Между объектами культурного наследия, входящими в состав ансамбля «Екатерининский дворец и парк», в том числе: - видовые перспективы от Дворца в направлении павильона Эрмитаж; - визуальные связи объектов, расположенных по берегам Большого пруда (Камеронова галерея, павильон «Грот», Адмиралтейство, Турецкая баня, зал «на острове», объекты малой архитектурной формы (включая, Палладиев мост, Чесменскую колонну); - Перспектива Рамповой аллеи; 2. С объектами культурного наследия: федерального значения: - «Александровский парк», в том числе визуальные связи Екатерининского дворца, Циркумференций, ограды с воротами, кухонных корпусов с объектами, расположенными в Новом саду Александровского парка (Крестовый канал с мостами); - «Императорский Царскосельский Лицей», - «Дом Энгельгардта Е.А. (Кавалерский) со служебным флигелем и палисадником», - «Дом Гофмаршалский (Кавалерский) с палисадником», - «Дом Кабинетский (Кавалерский) с палисадником», - «Дом Кавалерский (дом Карамзина Н.М.) с палисадником», - «Оранжерея Большая», - «Манеж придворный», - «Конюшни Нижние (Конюшенный двор)», - «Церковь лютеранская Воскресения Христова», - «Ратуша и Николаевская гимназия», - «Фабрика ассигнационных бумаг», - «Дача Кочубей М.В. (Запасный дворец, Владимирский дворец)», включая перспективу от Ворот «Любезным моим сослуживцам» в направлении Запасного дворца, - «Скотный двор (казармы Гусарского полка)», - «Баболовский парк», регионального значения: - «Дворцовые теплицы», - «Дворец с оградой» (дворец княгини Палей), - «Дом Гудовича В.В. со служебным флигелем, садом и оградой», - «Комплекс зданий б. Кадетского корпуса», выявленными объектами: - «Усадьба Караваяева (дача П.А. Раухфус) (главное здание и флигель)», - «Дом Н.Н. Комстадиуса», - «Дом И.С. Мальцева», - «Казармы лейб-гвардии Е. И. В. Гусарского полка (4 казармы)», - «Царскосельский военный госпиталь (Софийский почтовый двор) (со сквером)», - «Орловская водонапорная башня (со служебным флигелем)», - «Дом призрения увечных воинов императрицы Александры Федоровны», местоположение, объемно-пространственные, конструктивные, планировочные и архитектурно-художественные характеристики зданий и сооружений, а также ландшафтных объектов, расположенных на территории Екатерининского парка: Входящих в состав объекта культурного наследия «Парк Екатерининский»: 1. башня-руина с искусственной горкой, 2. беседка Гранитная (круглая), 3. беседка Чугунная, 4. "Большой каприз", 5. бюст "Аполлон", 6. бюст "Апрель", 7. бюст "Беллона", 8. бюст "Борей", 9. бюст "Вакх", 10. бюст "Весна", 11. бюст "Весна", 12. бюст "Зевс Отриколийский", 13. бюст "Июнь", 14. бюст "Лето", 15. бюст "Май", 16. бюст "Март", 17. бюст "Осень", 18. бюст "Поро", 19. ваза, 20. ворота Баболовские с Розовой караулкой, 21. ворота Гатчинские (Орловские) 22. ворота "Готические" чугунные, 23. ворота Кадетские, 24. ворота "Любезным моим сослуживцам" с оградой, 25. ворота Фрейлинские (Новые Пудостские), 26. канал каскадный с гранитной набережной, металлической оградой, гротом, фонтаном "Лебедь" и двенадцатью каскадами, 27. канал Рыбный (Большой Поперечный), 28. каскад Красный ("Турецкий") с двумя башенками, 29. колонна Морейская, 30. колонна Чесменская (Орловская) 31. концертный зал "На острове" Большого пруда, 32. "Малый каприз", 33. матросский домик, 34. мост, 35. мост, 36. мост, 37. мост гранитный, 38. мост гранитный с металлическими решетками, 39. мост Зубчатый (Каменный мост), 40. мост металлический, 41. мост металлический, 42. мост Палладиев (Сибирский), 43. мост Пудостский с каскадом, 44. мост со шлюзом, 45. мост через Каскадный канал, 46. мост-каскад ("Зеленый мост"), 47. мост-каскад ("Чертов мост"), 48. мост-плотина, 49. мост-плотина (Витолов мост), 50. мостик металлический с мраморными тумбами, 51. мосты Горбатые (два), 52. обелиск Кагульский (Румянцевский), 53. павильон Верхняя ванна, 54. павильон Вечерний зал, 55. павильон Грот (Утренний зал), 56. павильон Концертный зал, 57. павильон Купальня (остатки), 58. павильон Кухня-руина, 59. павильон Нижняя ванна, 60. павильон Турецкая баня, 61. павильон Эрмитаж, 62. памятник Ланскому А.Д. (мраморный пьедестал "В честь добродетели и заслуг"), 63. пирамида с четырьмя колоннами, 64. плотина-каскад с туфовым 65. плотинки (две) с каскадами, 66. пристани паромные (две), 67. пристани паромные гранитные 68. пристань Малая с перилами, 69. пристань паромная Большая, 70. пристань паромная гранитная, 71. пристань у Адмиралтейства, 72. пристань у Грота, 73. пристань у Турецкой бани, 74. пруд Большой с островами Большим, Каменным, Диким и Кроличьим, 75. пруд Нижний Второй, 76. пруд Нижний Первый, 77. пруд Нижний Пятый (Купальный) с Фабричным мостом-плотиной, 78. пруд Нижний Третий с Павловским 79. мостом-плотиной, 80. пруд Нижний Четвертый (Иорданский) с Пашковым мостом-плотиной, 81. пруды Верхние (система), 82. пруды Зеркальные (два), 83. пруды Лебяжьи (система), 84. скамейки металлические, 85. "Скрипучая беседка" ("Китайская"), 86. статуя "Амфитрита", 87. статуя "Андромеда", 88. статуя "Аполлон", 89. статуя "Аполлон", 90. статуя "Боец Боргезе", 91. статуя "Великолепие", 92. статуя

"Воинская доблесть", 93. статуя "Галатее", 94. статуя "Геракл", 95. статуя "Гладиатор", 96. статуя "Дискобол", 97. статуя "Император Нерва", 98. статуя "Мир", 99. статуя "Персей", 100. статуя "Умиравший галл", 101. Трифонова горка, 102. фонтан "Молочница" ("Девушка с кувшином"), 103. Эрмитажная кухня, Входящих в состав объекта культурного наследия «Екатерининский дворец и парк»: 1. Адмиралтейство, 1.1. ограда с воротами 1.2. птичьи домики (два) 1.3. садики с бассейном для птиц (два) 1.4. шлюпочный сарай 2. Гранитная терраса ("терраса Руска") со статуями (копии с античных оригиналов), 2.1. статуя "Антиной", 2.2. статуя "Апаксиомен", 2.3. статуя "Аполлино", 2.4. статуя "Аполлон Бельведерский", 2.5. статуя "Артемида", 2.6. статуя "Венера Медицейская", 2.7. статуя "Венера с амуром" (Капуанская), 2.8. статуя "Венера Таврическая", 2.9. статуя "Дискобол", 2.10. статуя "Менада", 2.11. статуя "Нимфа", 2.12. статуя "Римский оратор", 2.13. статуя "Силен с ребенком Дионисом", 2.14. статуя "Фавн с козленком", 3. Екатерининский дворец (Большой): дворец, 3.1. корпуса служебные (кухонные) (два), 3.2. ограда с воротами, 3.3. статуя "Любовь к Родине", 3.4. статуя "Мудрость, попирающая порок", 3.5. статуя "Сивилла Ливийская", 3.6. статуя "Иола", 3.7. статуя "Давид", 3.8. статуя "Марс", 3.9. статуя "Сивилла Персидская", 3.10. статуя "Слава", 3.11. циркумференции дворца (две), 4. Камеронова галерея: 4.1. висячий сад с пандусом, воротами, двадцатью металлическими вазами и бюстами Марка Аврелия, Люция Вера и статуей Венеры Каллипики, 4.2. Камеронова галерея, 4.3. статуя "Геркулес Фарнезский", 4.4. статуя "Флора Фарнезская", 4.5. Холодные бани и Агатовые комнаты, 5. Собственный сад: 5.1. "Мраморный фонтан" 5.2. пергола (Трельяжная беседка) 5.3. сад 5.4. статуи "Танцующая девушка" (две) 5.5. статуя "Ганимед" 5.6. статуя "Гигея" 5.7. статуя "Зефир" 5.8. статуя "Нимфа"

Объемно-пространственная композиция, рельеф, планировочная система, дорожная сеть Екатерининского парка: 1. Ландшафтный район регулярного сада: расположенный с восточной стороны дворца, ограниченный Екатерининским дворцом с западной стороны, Каскадным каналом с северной стороны, Рыбным каналом с восточной стороны, Камероновой галереей и берегом Большого пруда с южной стороны, характеризующийся регулярной планировкой с ортогональной планировкой дорожной сети в западной части и лучевой системой (трехлучие) в восточной части; равнинным рельефом с системой из пяти уступов, оформленных дерновыми откосами в западной части, с понижением на восток (от фасада дворца), первый уступ: дорожка вдоль фасада дворца со щебеночно-набивным покрытием, дерновой откос, лестничные марши с мраморными и гранитными ступенями и бордюрами; второй уступ: ортогональная дорожная сеть, образующая два партера и два боскета; партеры с симметричным декоративным рисунком с газонами, участками декоративной засыпки красного и черного цветов, декоративные стриженные растения, парковая скульптура; боскеты с газонами и древесными насаждениями; рядовые посадки; дерновой откос; лестничные марши с гранитными ступенями и бордюрами; третий уступ: ортогональная дорожная сеть, образующая два газона и два боскета; древесные насаждения, парковая скульптура; дерновой откос; лестничные марши с гранитными ступенями и бордюрами четвертый уступ: два Зеркальных пруда с дерновыми откосами и гранитными бордюрами, близкой к прямоугольной фигурной конфигурации, боскеты, дорожки со щебеночно-набивным покрытием; павильон «Верхняя ванна» в северной части; парковая скульптура, рядовые лиственничные посадки по границе с пятым уступом; дерновой откос; лестничные марши с гранитными ступенями и бордюрами; пятый уступ: дорожка со щебеночно-набивным покрытием, рядовые посадки елей; дерновой откос; лестничные марши с гранитными ступенями и бордюрами; Фрейлинский сад: местоположение, пейзажная планировка, дорожная сеть со щебеночно-набивным покрытием, характер декоративных насаждений (в т.ч. цветочные клумбы, декоративные кустарники, декоративные стриженные деревья), малая форма (вазы, парковая скульптура); Восточная часть регулярного сада: местоположение к югу от пятого уступа; регулярная планировка с лучевой композицией (трехлучие); площадка полуциркульной формы с партерами с симметричным декоративным рисунком с газонами, бордюрами, цветниками и участками декоративной засыпки красного цвета; аллеи посадки; аллеи посадки стриженных деревьев (в т.ч. с сомкнутыми кронами); солитерные посадки; боскеты; газоны; бордюры; цветники; декоративные стриженные деревья, парковая скульптура; павильон «Нижняя ванна», павильон «Грот»; дорожки со щебеночно-набивным покрытием; 2. Ландшафтный район Эрмитажной роши: Расположенный в восточной части Екатерининского парка, ограниченный Каскадным каналом с севера, Рыбным каналом с запада, Каскадными прудами с востока и Большим прудом с юга; Характеризующийся регулярной планировкой с лучевой композицией (лучи расходящиеся от павильона «Эрмитаж»), равнинным рельефом; преимущественно закрытыми участками (роща) с открытым участком (поляна) в южной части вблизи Большого пруда; аллеи посадки, в т.ч. вдоль Рыбного канала (ели), вдоль дорожек; боскеты; дорожная сеть с регулярной планировкой; щебеночно-набивное покрытие дорожек; дерновые откосы Рыбного и Каскадного каналов, Большого и Каскадных прудов; здания и сооружения: «Павильон

«Эрмитаж», «Эрмитажная кухня»; объекты малой архитектурной формы: «колонна Морейская», «Пристань паромная», «Ваза»; мосты и мосты-плотины, соединяющие район Эрмитажной роши с другими районами парка; 3. Ландшафтный район Каскадных прудов и южного берега Первого, Второго и Третьего Каскадных прудов: расположенный в восточной части парка, вытянутый с северо-востока на юго-запад, ограниченный с севера северным берегом Каскадных прудов, с востока Садовой улицей, с юга Парковой улицей, с запада Адмиралтейством; Четвертый и Пятый Каскадные пруды, ограниченные с востока и запада Фабричным мостом-плотиной и Павловским мостом-плотиной, с северной и южной сторон береговой линией; характеризующийся пейзажной планировкой, равнинным рельефом с постепенным понижением с запада на восток, включающим систему из пяти Каскадных прудов, разделенных мостами-плотинами; с локальным повышением – «Трифонова горка», сочетанием открытых и закрытых пространств; дорожная сеть с пейзажной планировкой; щебеночно-набивное покрытие дорожек; дерновые откосы Каскадных прудов; здания и сооружения, малая архитектурная форма: ансамбль «Адмиралтейство», «Ворота "Любезным моим сослуживцам" с оградой», «Ворота Кадетские», «Беседка Чугунная», беседка (голубятня) на Трифоновой горке, «Пристань паромная»; 4. Ландшафтный район Большого пруда и его южного берега: расположенный в южной части парка, ограниченный с запада, востока и севера береговой линией Большого пруда, с юга Парковой улицей; характеризующийся пейзажной планировкой, равнинным рельефом с плавным понижением в северную сторону (в сторону Большого пруда), включающий Большой пруд с четырьмя островами (Большим, Каменным, Диким (Пустым) и Кроличьим); сочетанием открытых, полуоткрытых и закрытых пространств, в т. ч.: открытое пространство акватории Большого пруда, обеспечивающее композиционные и визуальные связи архитектурных доминант парка (Камеронова галерея, Павильон «Грот», Адмиралтейство, Турецкая баня, Палладиев мост, Зал «На острову», Чесменская колонна); полуоткрытое пространство участка парка на южном берегу пруда с редко посаженными деревьями; закрытые пространства ландшафтных групп (на островах), включая еловую рошу на Каменном острове, ивовую рошу на Кроличьем острове, роши смешенного породного состав на Диком и Большом островах, дорожная сеть с пейзажной планировкой; щебеночно-набивное покрытие дорожек; аллеи посадки; «лабиринт» из валунов на Каменном острове, дерновые откосы Большого пруда; здания и сооружения, малая архитектурная форма: Зал «На острову», Чесменская колонна, Пристани по берегам Большого пруда и на Большом острове; 5. Ландшафтный район Лебяжьих прудов: расположенный в юго-западной части парка, ограниченный с северо-востока западным берегом Большого пруда и дорожкой от Палладиева моста к Рамповой аллее, с северо-западной стороны дорожкой от Пудостского моста до Орловских ворот (через Виттоловский мост), с южной стороны Парковой улицей; характеризующийся пейзажной планировкой, преимущественно равнинным рельефом с локальными повышениями: насыпной холм-пандус ведущий к Башне-руине, холм, расположенный к юго-западу от Турецкой бани, высокие откосы Виттоловского канала; включающий Лебяжьи пруды с островами, два южных пруда из системы Верхних прудов, участок Виттоловского канала от Рамповой аллеи до Лебяжьих прудов; сочетанием открытых пространств с солитерными посадками, полуоткрытых пространств с ландшафтными группами, закрытых пространств в т. ч.: открытые пространства полей (напротив Турецкой бани и к юго-западу от Турецкого каскада); полуоткрытые пространства, в т.ч. Лебяжьих прудов с островами с ландшафтными группами (елей, сосен, смешанного породного состава); закрытые пространства в т.ч. массив (ели) на северном склоне холма-пандуса к Башне-руине; дорожная сеть с пейзажной планировкой; щебеночно-набивное покрытие дорожек; аллеи посадки; дерновые откосы прудов и Виттоловского канала; элементы партерного сада: бордюры в т.ч. у Башни-руины, цветочные клумбы у Турецкой бани; здания и сооружения, малая архитектурная форма: Башня-руина, Турецкая баня, Орловские ворота, Готические ворота, Палладиев мост, Турецкий каскад, мосты, мосты-плотины, плотины; 5. Ландшафтный район Виттоловского канала и Розового поля расположенный в западной части парка, ограниченный с востока дорожкой от Виттоловского моста к Скрипучей беседке, с северо-западной стороны Подкапризовой дорогой, с юго-запада Парковой улицей, с юго-востока дорожкой от Орловских ворот до Виттоловского моста; характеризующийся регулярной ортогональной планировкой к западу от Виттоловского канала и пейзажной планировкой в восток от него, равнинным рельефом с локальным повышением в северной части (южный склон Большого Каприза; сочетанием закрытых, полуоткрытых и открытых пространств в т.ч.: закрытые: еловая роша на склоне Большого Каприза; полуоткрытые: прореженные массивы с использованием рядовых посадок, поляна в центральной части с ландшафтной группой к западу от Виттоловского канала; солитерные и рядовые посадки и ландшафтные группы вдоль дорожек к востоку от Виттоловского канала; открытые: Розовое поле, Виттоловский канал; дорожная сеть; щебеночно-набивное покрытие дорожек; аллеи посадки; дерновые откосы Виттоловского

канала; здания и сооружения, малая архитектурная форма: Большой Каприз; Ворота Баболовские с Розовой караулкой, пристани паромные на берегу Виттоловского канала, Виттоловский мост; 6. Ландшафтный район Верхних прудов: расположенный в северной части парка, ограниченный с севера Подкапризовой дорогой и Треугольной площадью, восточной стороны Собственным садом, с юго-востока Рамповой аллеей, с запада дорожкой от Виттоловского моста к Скрипучей беседке; характеризующийся пейзажной планировкой, равнинным рельефом с локальными повышениями (в т.ч. Малый Каприз); сочетанием закрытых пространств (в т.ч. еловая аллея по западному берегу Верхних прудов, посадки вдоль северной стороны Рамповой аллеи); полуоткрытых пространств (в т.ч. острова на Верхних прудах с ландшафтными группами и солитерными посадками, посадки вдоль Треугольной площади); и открытых пространств (в т.ч. поляна между Собственным садом и Верхними прудами, поляна между еловой аллеей и дорожкой от Виттоловского моста к Скрипучей беседке, с солитерными посадками и ландшафтными группами; дорожная сеть; щебеночно-набивное покрытие дорожек; аллеиные посадки (в т.ч. Еловая аллея); дерновые откосы прудов и канав (канавы вдоль треугольной площади, канава, уходящая в западном направлении от Верхних прудов); здания и сооружения, малая архитектурная форма: Павильон Концертный зал, Павильон Вечерний зал, Кухня-руина, Скрипучая беседка, Памятник Ланскому, Кагульский обелиск, Мосты, плотины, мосты-плотины, круглая гранитная беседка; 7. Ландшафтный район Рамповой аллеи и северного берега Большого пруда: расположенный в центральной части парка, ограниченный с северо-запада Рамповой аллеей, с юго-запада дорожкой от Пудостского моста к Палладиеву мосту, с юго-востока береговой линией Большого пруда, с северо-востока дорожкой вдоль южного фасада Камероновой галереи; характеризующийся пейзажной планировкой с участком регулярной планировки на Террасе Руска и у ее подножия; рельефом с пологим уклоном в сторону Большого пруда; сочетанием закрытых пространств (в т.ч., массив в южной части района); полуоткрытых пространств (в т.ч. посадки вдоль Рамповой аллеи, посадки в районе мыса на берегу Большого пруда в северной части района, посадки у подножия Террасы Руска); и открытых пространств (в т.ч. партерный сад и поляны у подножия Террасы Руска, поляны к юго-западу и северо-востоку от Террасы Руска); партеру подножия Террасы Руска с симметричным с декоративным рисунком с газонами и цветниками; партер на верхней площадке Террасы Руска с декоративным рисунком с газонами и цветниками; солитерные посадки; дорожная сеть; щебеночно-набивное покрытие дорожек; аллеиные посадки (в т.ч. тройная Рамповая аллея); дерновые откосы Большого пруда и канав (канавы от фонтана «Молочница», до Большого пруда); здания и сооружения, малая архитектурная форма, парковая скульптура: Терраса Руска, Камеронова галерея с пандусом, пристани на берегу Большого пруда, парковая скульптура (в т.ч. фонтан «Молочница»); 8. Собственный сад: местоположение у южного фасада Зубовского корпуса Екатерининского дворца; пейзажная планировка; равнинный рельеф; преимущественно открытое пространство с солитерными посадками, насаждениями декоративного кустарника, цветниками; дорожная сеть; щебеночно-набивное покрытие дорожек; здания и сооружения, малая архитектурная форма: пергола, мраморный фонтан; парковая скульптура; 9. Парадный плац перед Екатерининским дворцом и Треугольная площадь: местоположение, конфигурация в плане; газоны;

- Распоряжение "Об утверждении предмета охраны объекта культурного наследия федерального значения «Парк»" № 129-р от 30.03.2018 г.

9. Сведения о наличии зон охраны данного объекта культурного наследия с указанием номера и даты принятия органом государственной власти акта об утверждении указанных зон либо информация о расположении данного объекта культурного наследия в границах зон охраны иного объекта культурного наследия

- Закон Санкт-Петербурга «О границах объединенных зон охраны объектов культурного наследия, расположенных на территории Санкт-Петербурга, режимах использования земель и требованиях к градостроительным регламентам в границах указанных зон» № 820-7 от 19.01.2009 г.

Всего в паспорте листов

7

Уполномоченное должностное лицо органа охраны объектов культурного наследия

Временно исполняющий обязанности заместителя председателя КГИОП		Яковлев Петр Олегович
должность	подпись	инициалы, фамилия

М.П.

20 . 05 . 2024

Дата оформления паспорта
(число, месяц, год)

В настоящем документе прошито
и скреплено печатью
_____ листа(ов)



Д. С. Брыков
Кураш (Курашимо)



**ПРАВИТЕЛЬСТВО САНКТ-ПЕТЕРБУРГА
КОМИТЕТ ПО ГОСУДАРСТВЕННОМУ КОНТРОЛЮ, ИСПОЛЬЗОВАНИЮ
И ОХРАНЕ ПАМЯТНИКОВ ИСТОРИИ И КУЛЬТУРЫ
РАСПОРЯЖЕНИЕ**

окул

№

259-р

19.08.2020

**Об утверждении границ и режима
использования территории
объекта культурного наследия федерального значения
«Водовод Таицкий (система с сооружениями)»**

В соответствии с пунктом 5 статьи 3.1, подпунктом 15 пункта 2 статьи 33 Федерального закона от 25.06.2002 № 73-ФЗ «Об объектах культурного наследия (памятниках истории и культуры) народов Российской Федерации», статьей 6 Закона Санкт-Петербурга от 20.06.2007 № 333-64 «Об охране объектов культурного наследия в Санкт-Петербурге» и пунктом 3.12 Положения о Комитете по государственному контролю, использованию и охране памятников истории и культуры, утвержденного постановлением Правительства Санкт-Петербурга от 28.04.2004 № 651:

1. Утвердить:

1.1. Границы территории объекта культурного наследия федерального значения «Водовод Таицкий (система с сооружениями)», расположенного по адресу: Санкт-Петербург, г. Пушкин, от Таицких ключей до Павловского парка, согласно приложению № 1 к распоряжению.

1.2. Режим использования территории объекта культурного наследия федерального значения «Водовод Таицкий (система с сооружениями)», расположенного по адресу: Санкт-Петербург, г. Пушкин, от Таицких ключей до Павловского парка, согласно приложению № 2 к распоряжению.

2. Заместителю председателя КГИОП - начальнику Управления организационного обеспечения, популяризации и государственного учета объектов культурного наследия обеспечить:

2.1. Направление в Управление Федеральной службы государственной регистрации, кадастра и картографии по Санкт-Петербургу, Комитет по градостроительству и архитектуре копий распоряжения в срок, не превышающий пяти рабочих дней со дня издания распоряжения.

2.2. Уведомление лиц, являющихся собственниками или иными законными владельцами объекта, указанного в пункте 1 распоряжения, в срок, не превышающий трех рабочих дней со дня издания распоряжения.

2.3. Размещение распоряжения в электронной форме в локальной компьютерной сети КГИОП и его официальное опубликование.

2.4. Внесение соответствующих изменений в «Геоинформационную базу данных по объектам культурного наследия, границам и режимам зон охраны на территории Санкт-Петербурга».

3. Контроль за выполнением распоряжения возложить на заместителя председателя КГИОП – начальника Управления организационного обеспечения, популяризации и государственного учета объектов культурного наследия.

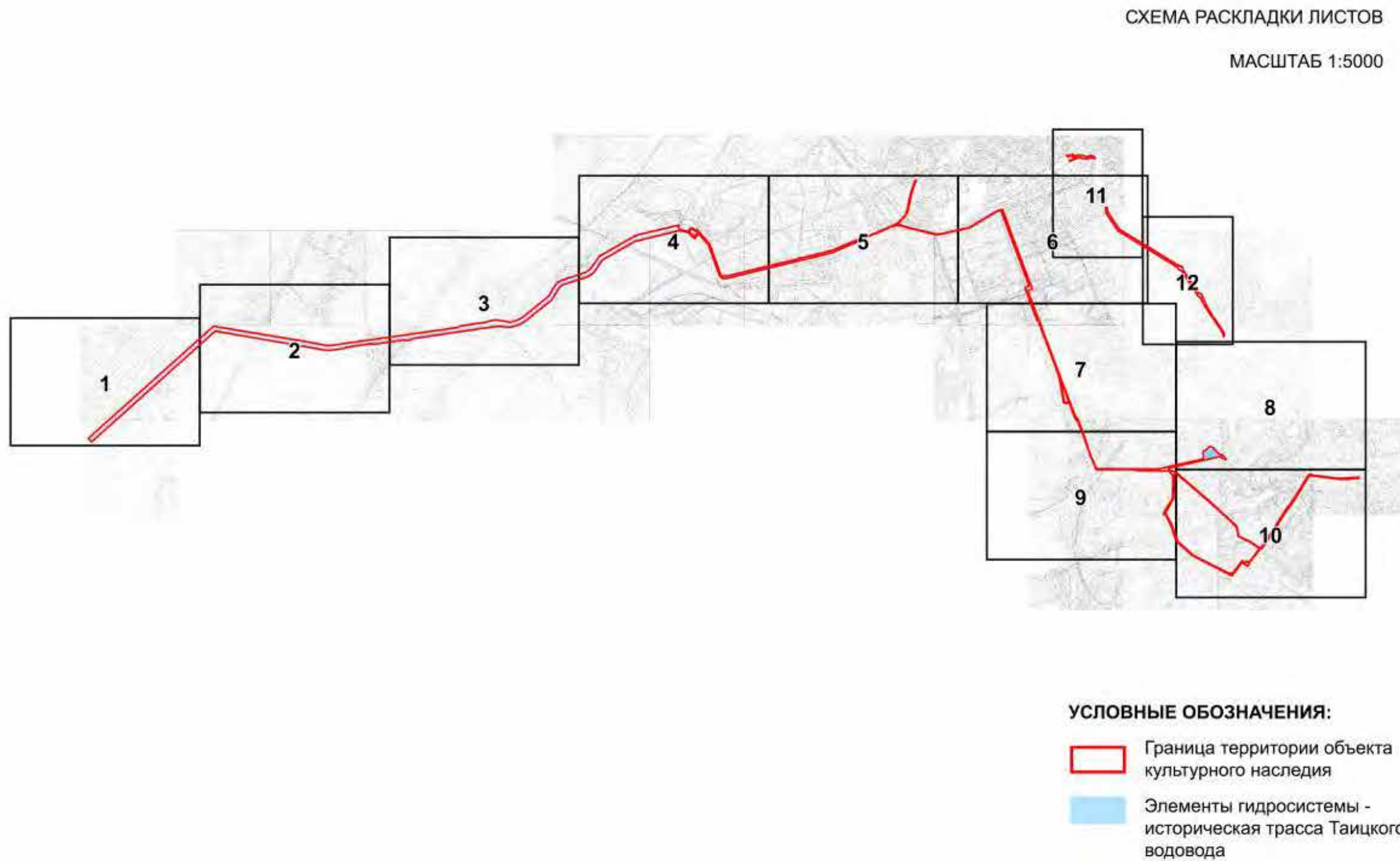
Председатель КГИОП

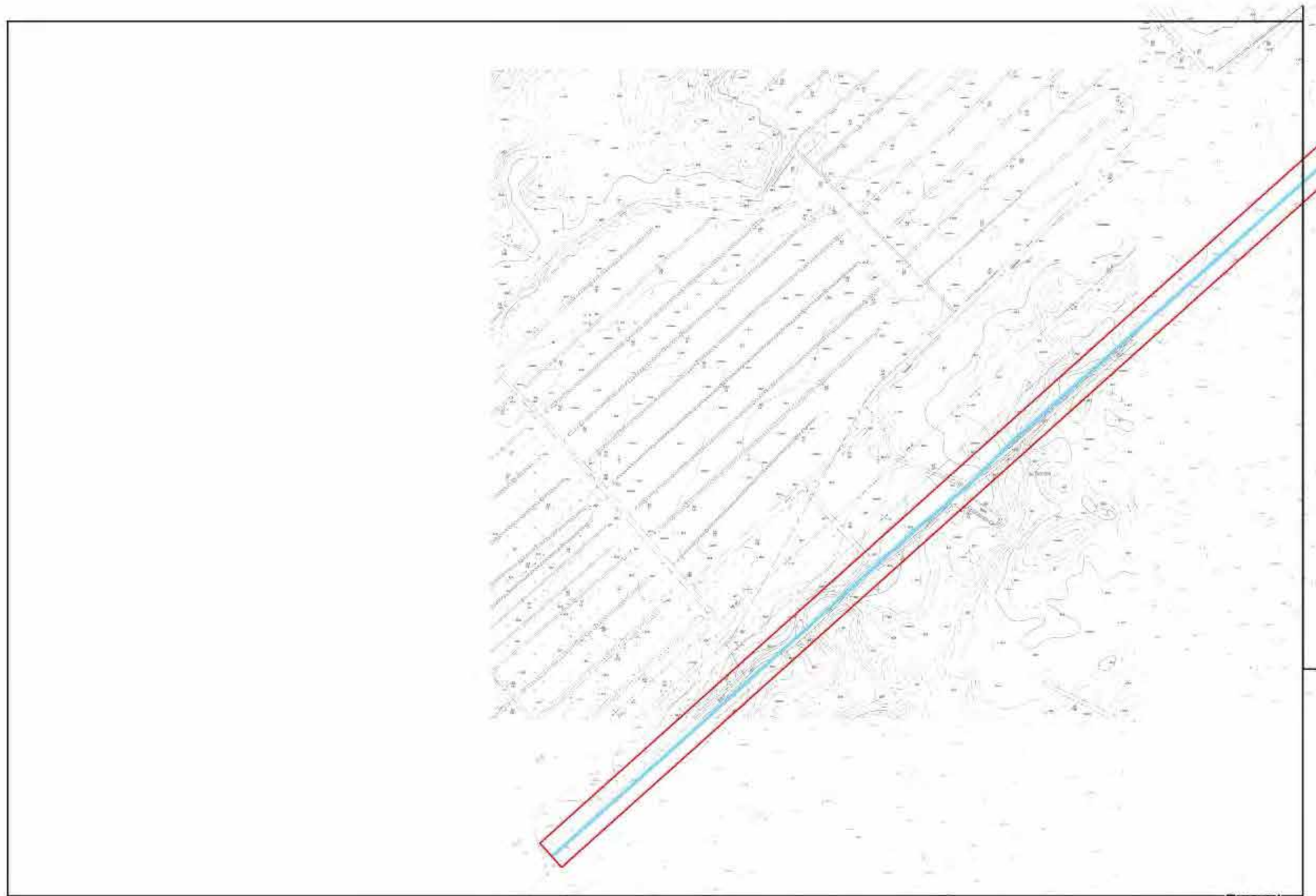


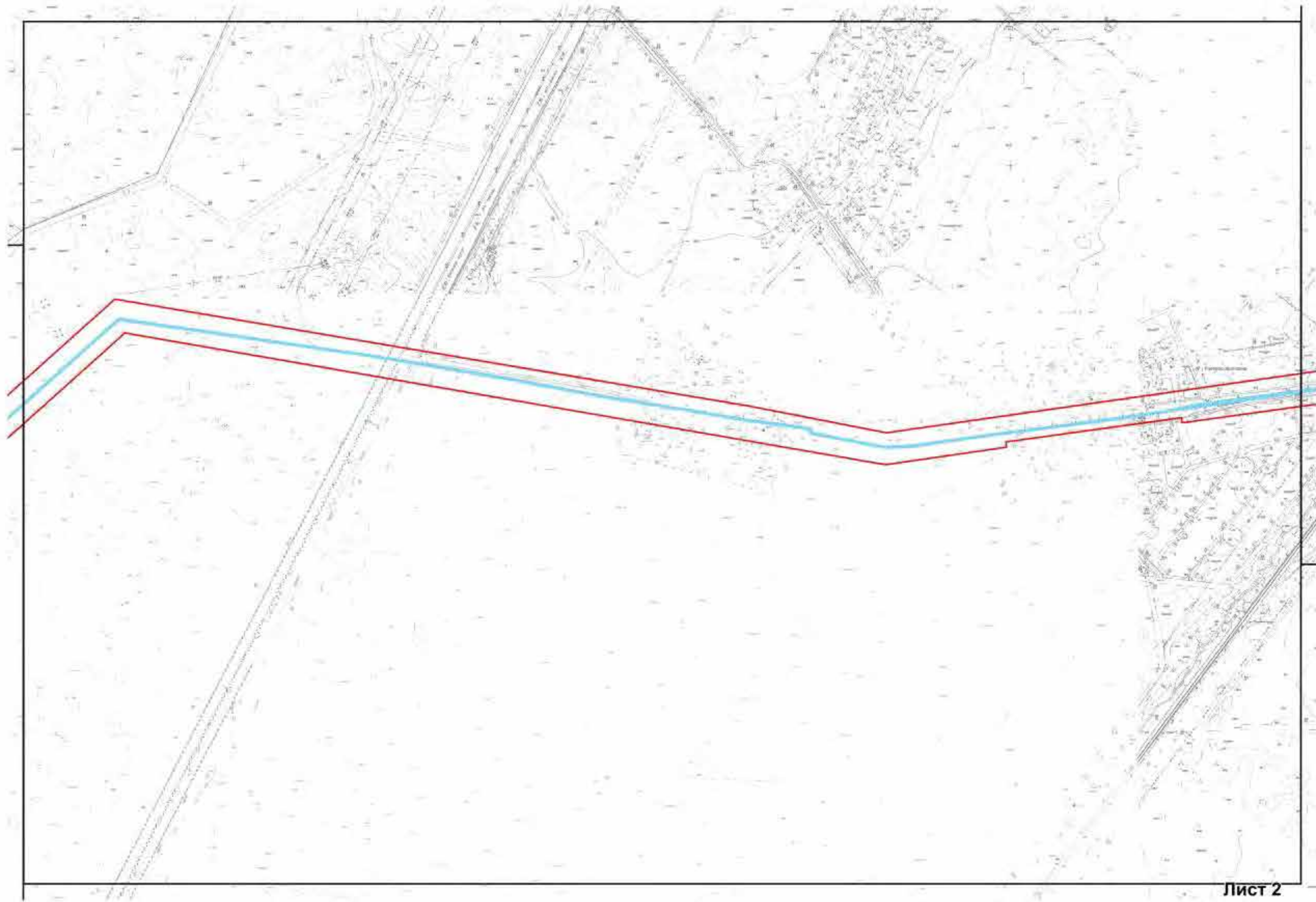
С.В. Макаров

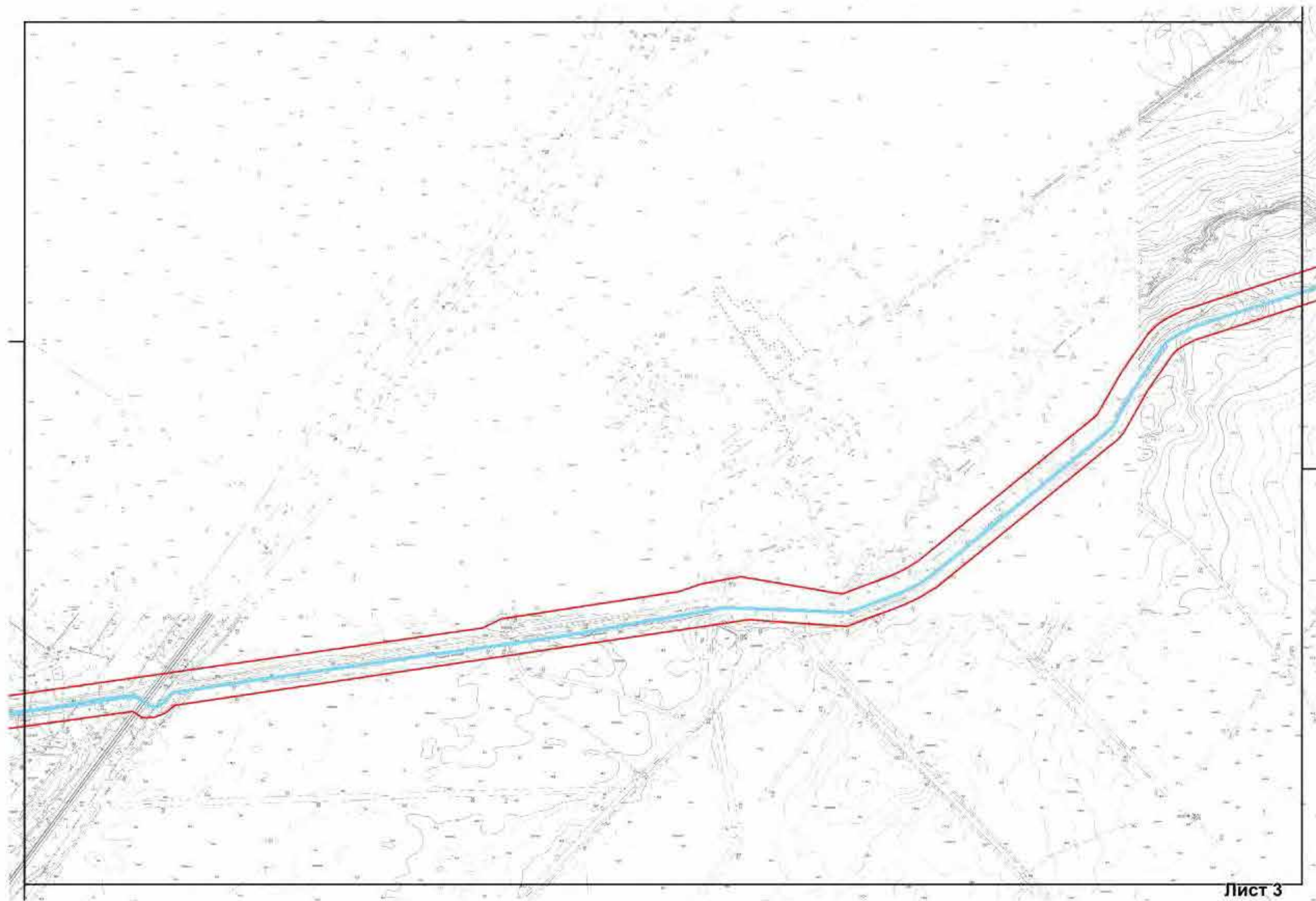
Границы территории
объекта культурного наследия федерального значения
«Таицкий водовод (система с сооружениями)» (далее – объект культурного наследия), расположенного по адресу:
Санкт-Петербург, г. Пушкин, от Таицких ключей до Павловского парка

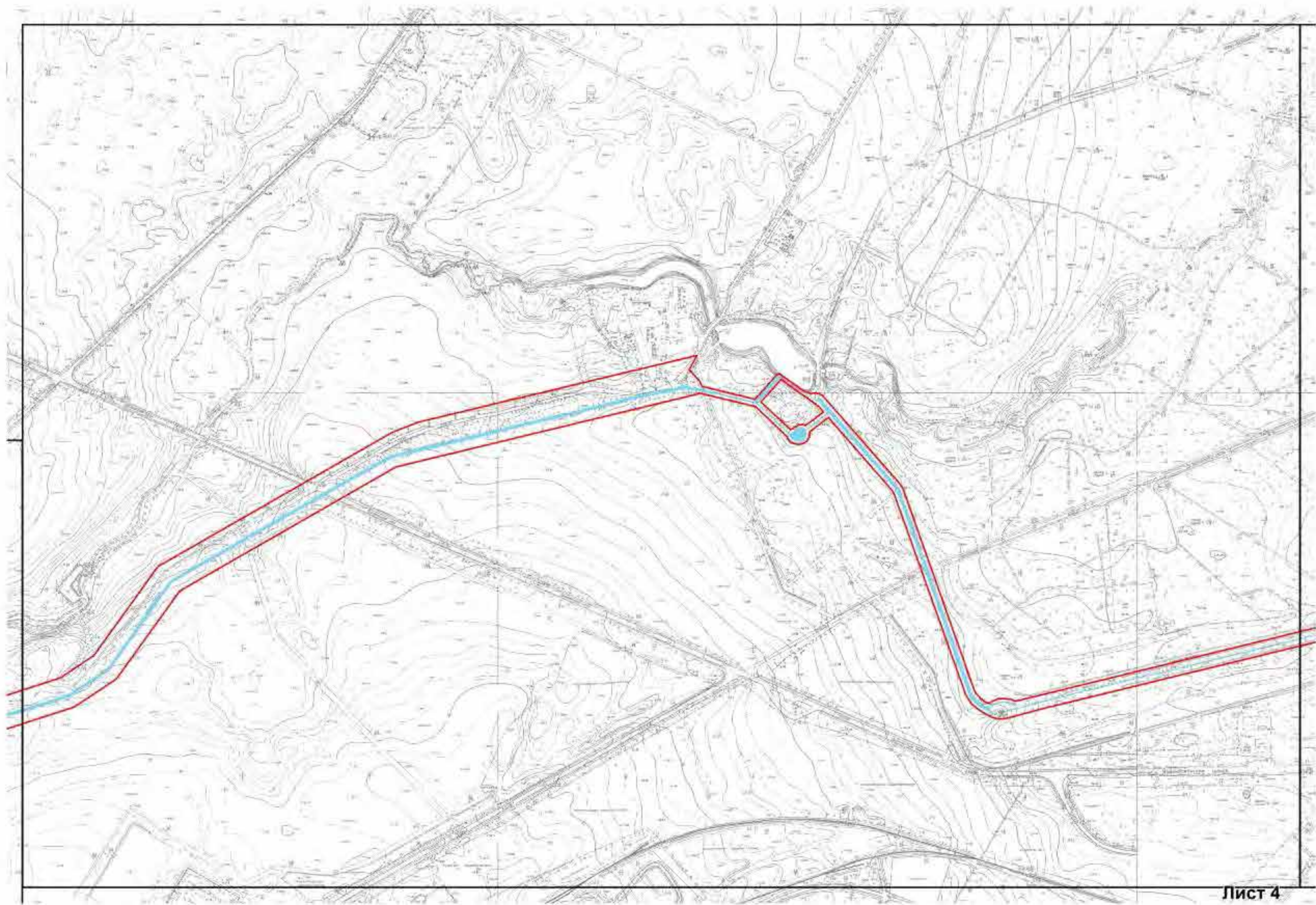
1. Схемы границ территории объекта культурного наследия

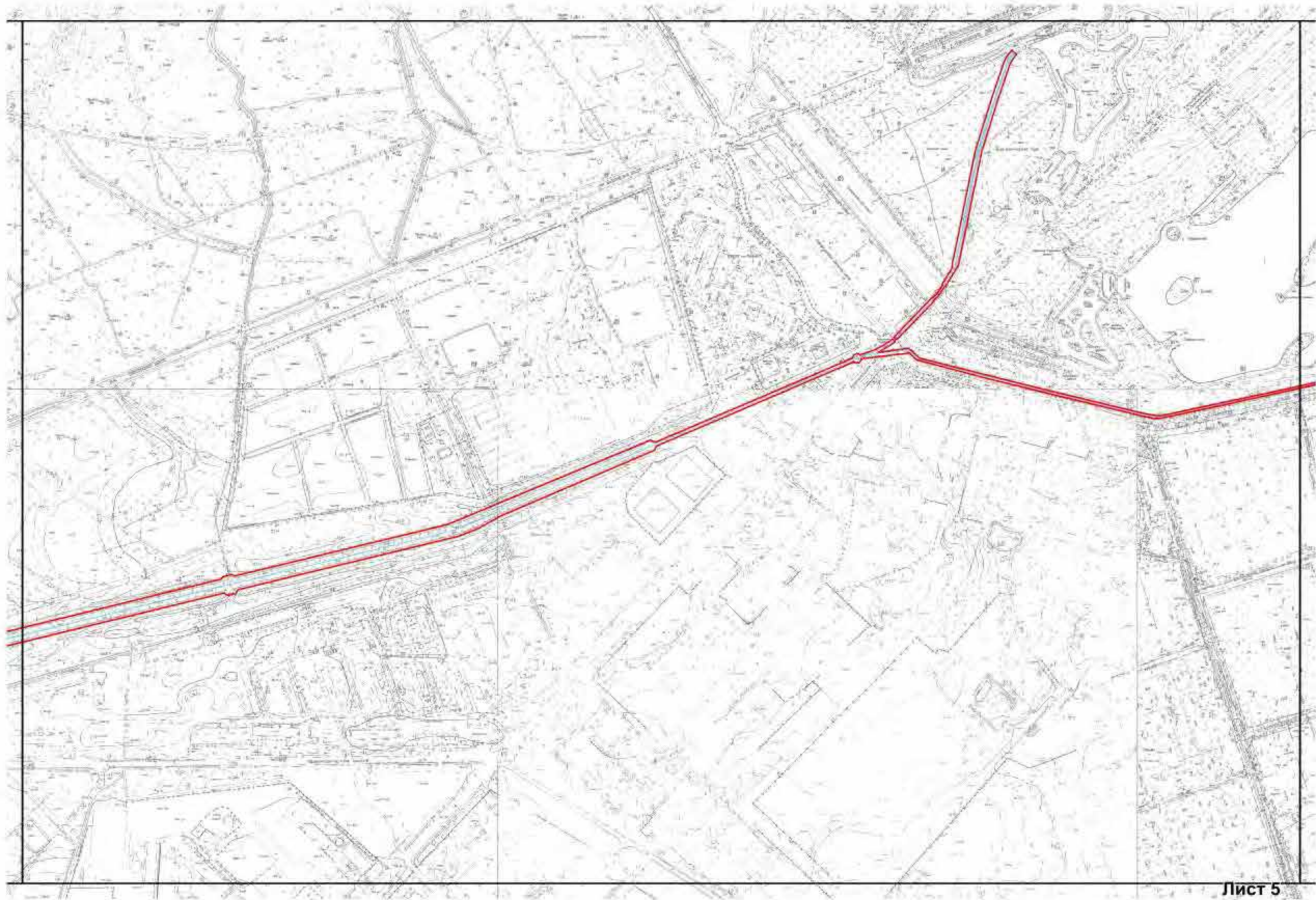








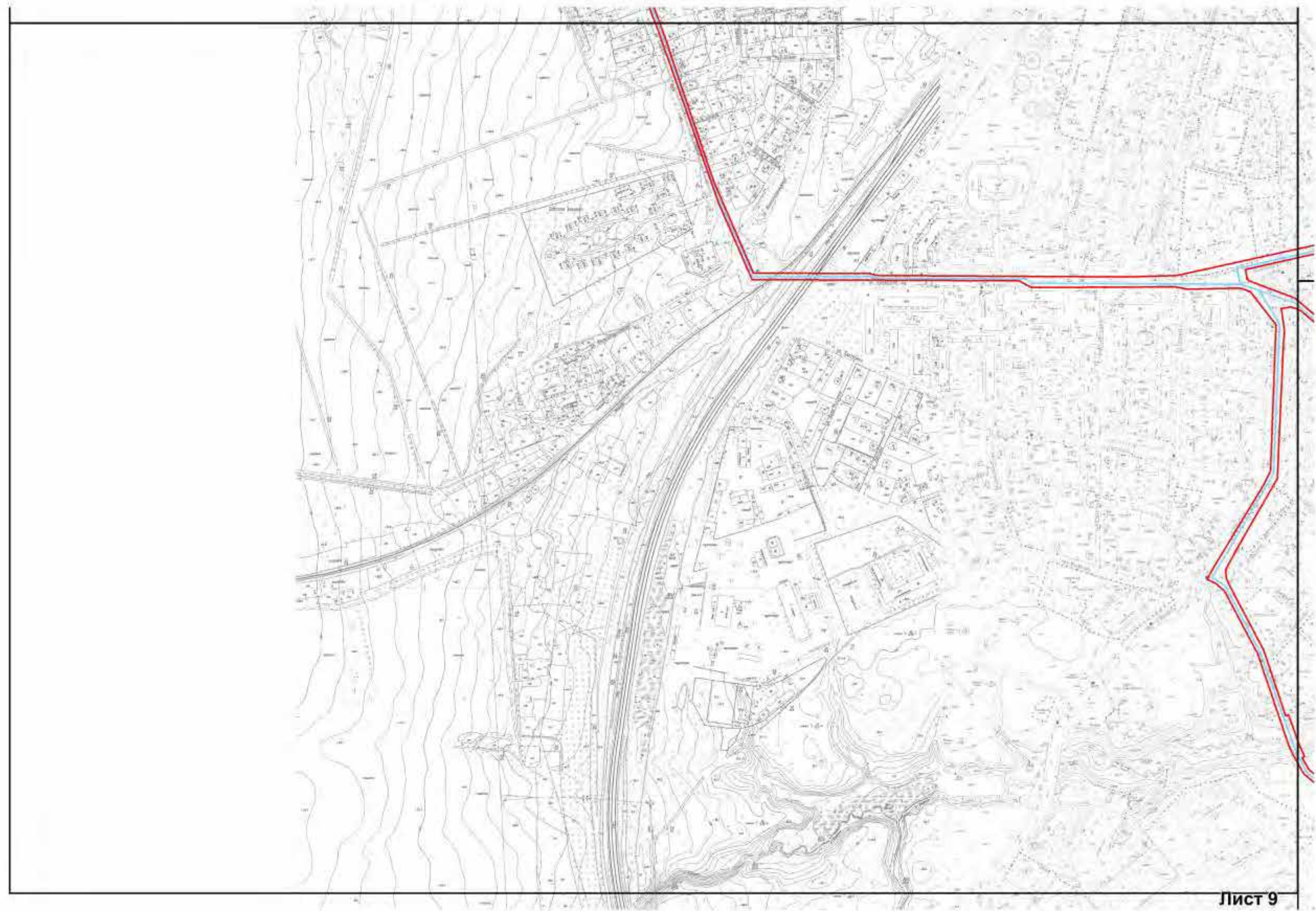


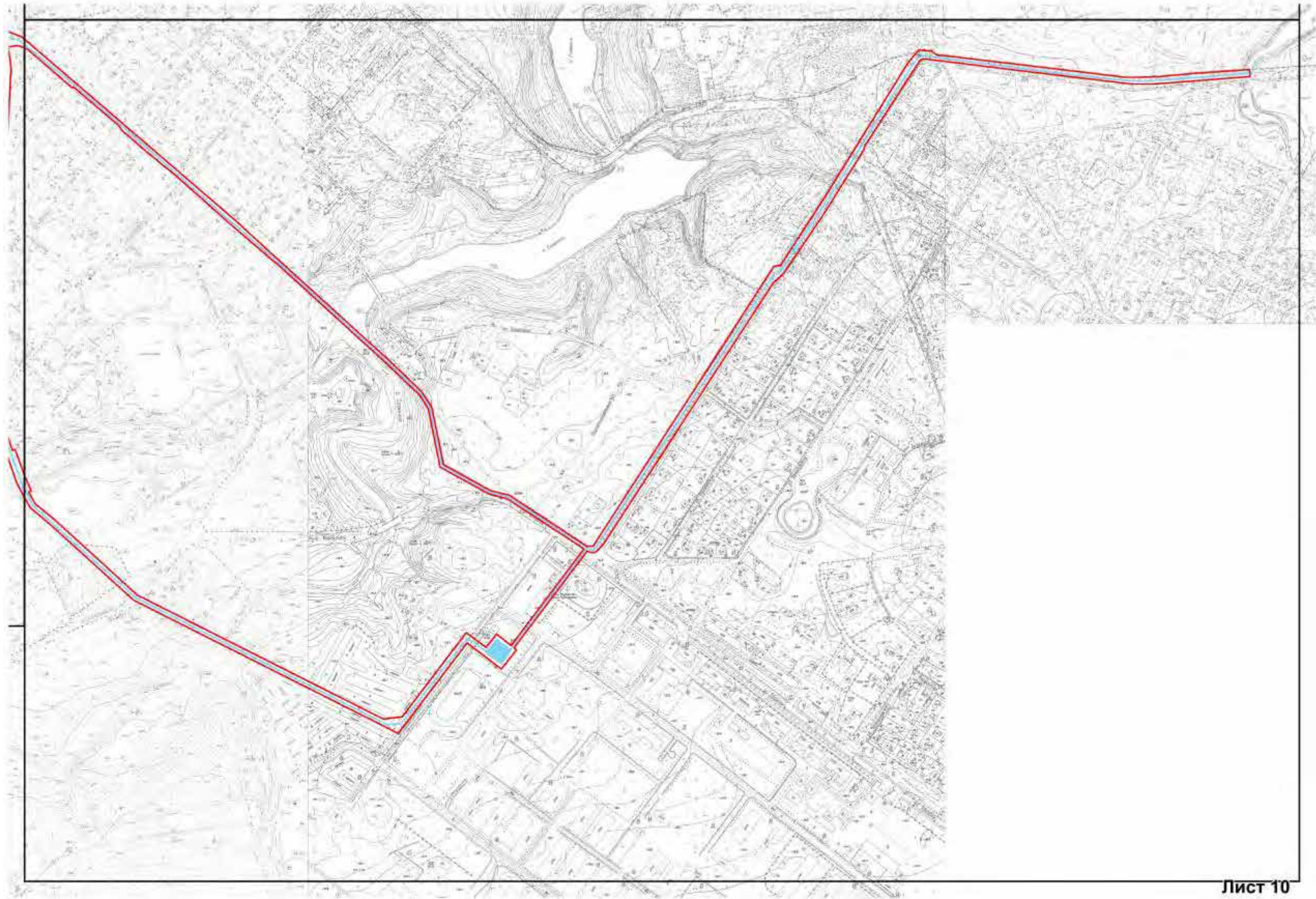


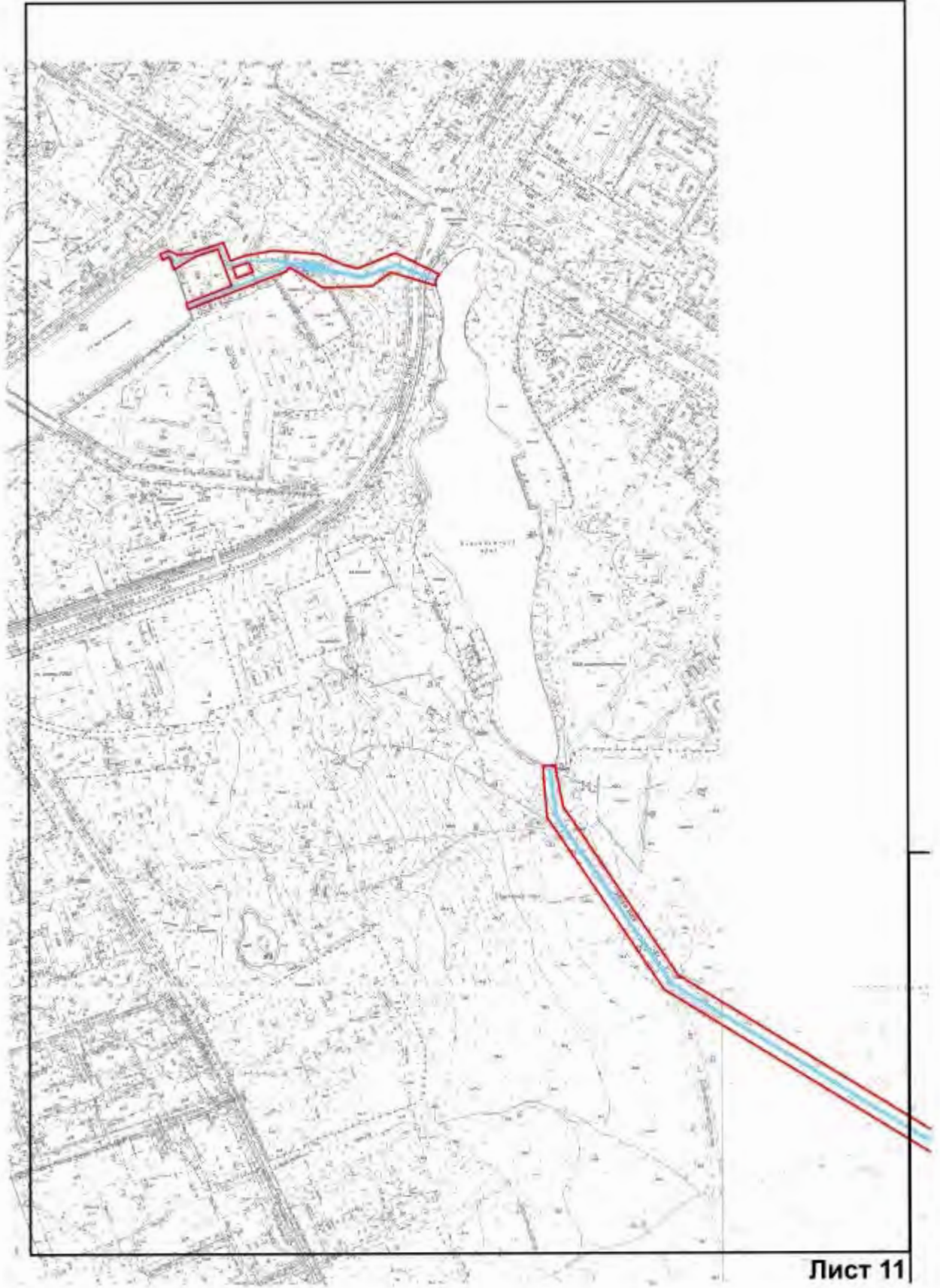


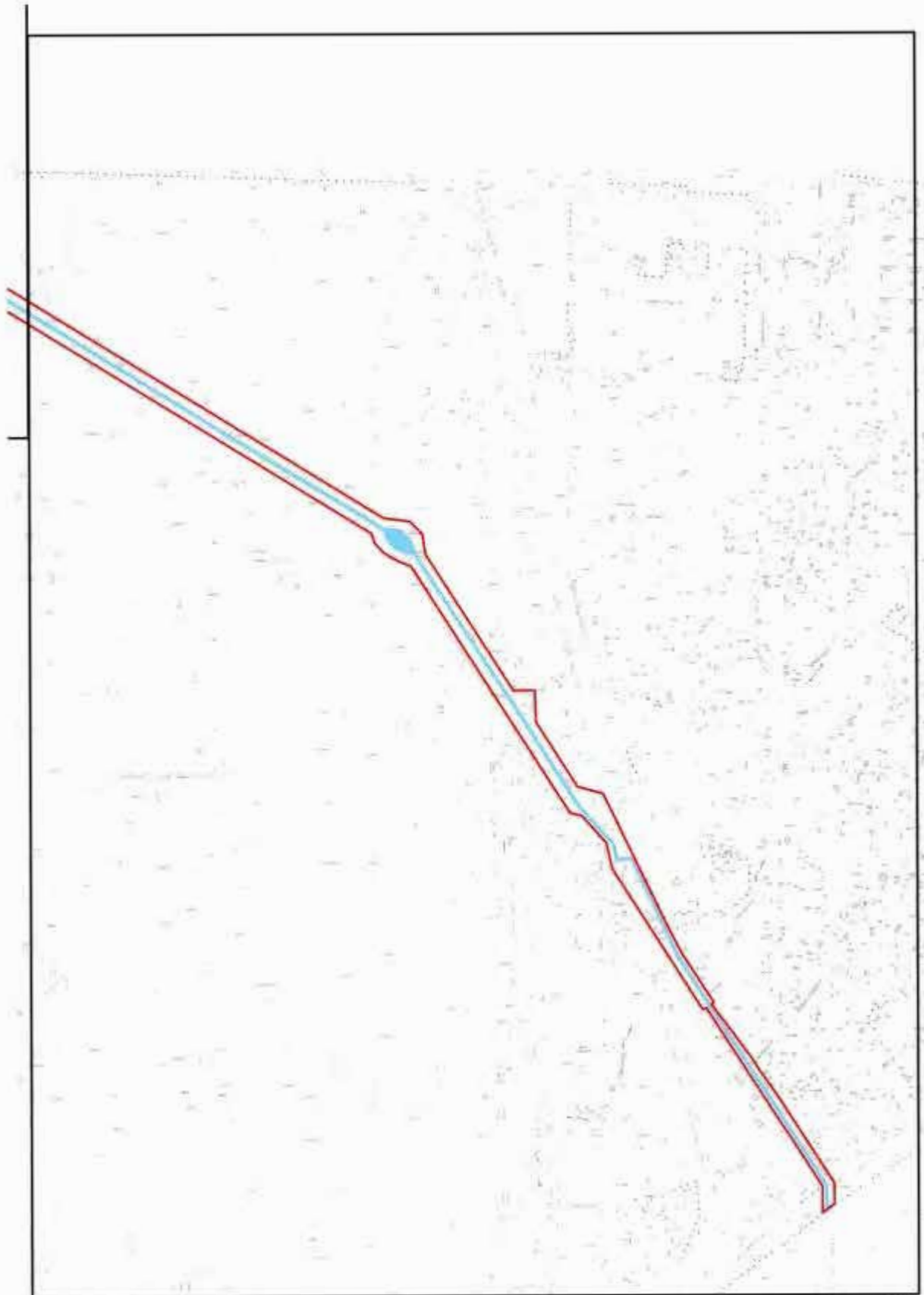








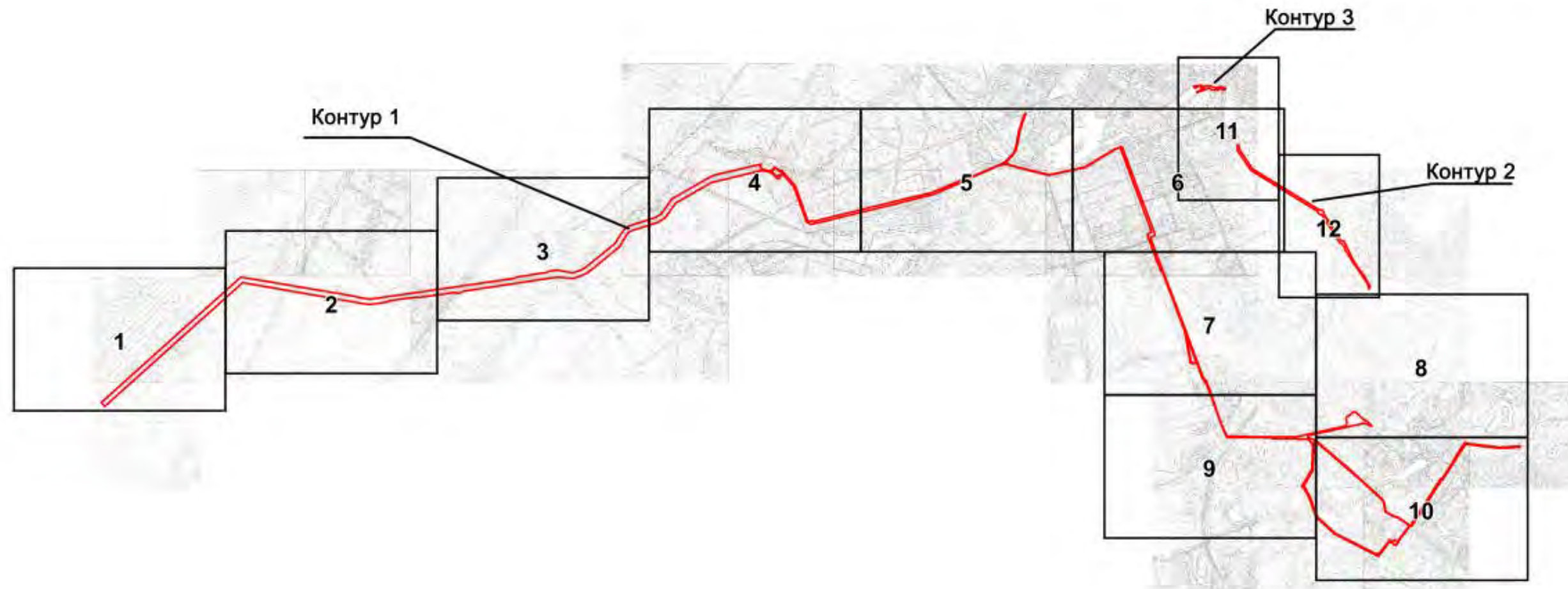





2. Перечень координат характерных точек границ территории
объекта культурного наследия:


СХЕМА РАСКЛАДКИ ЛИСТОВ

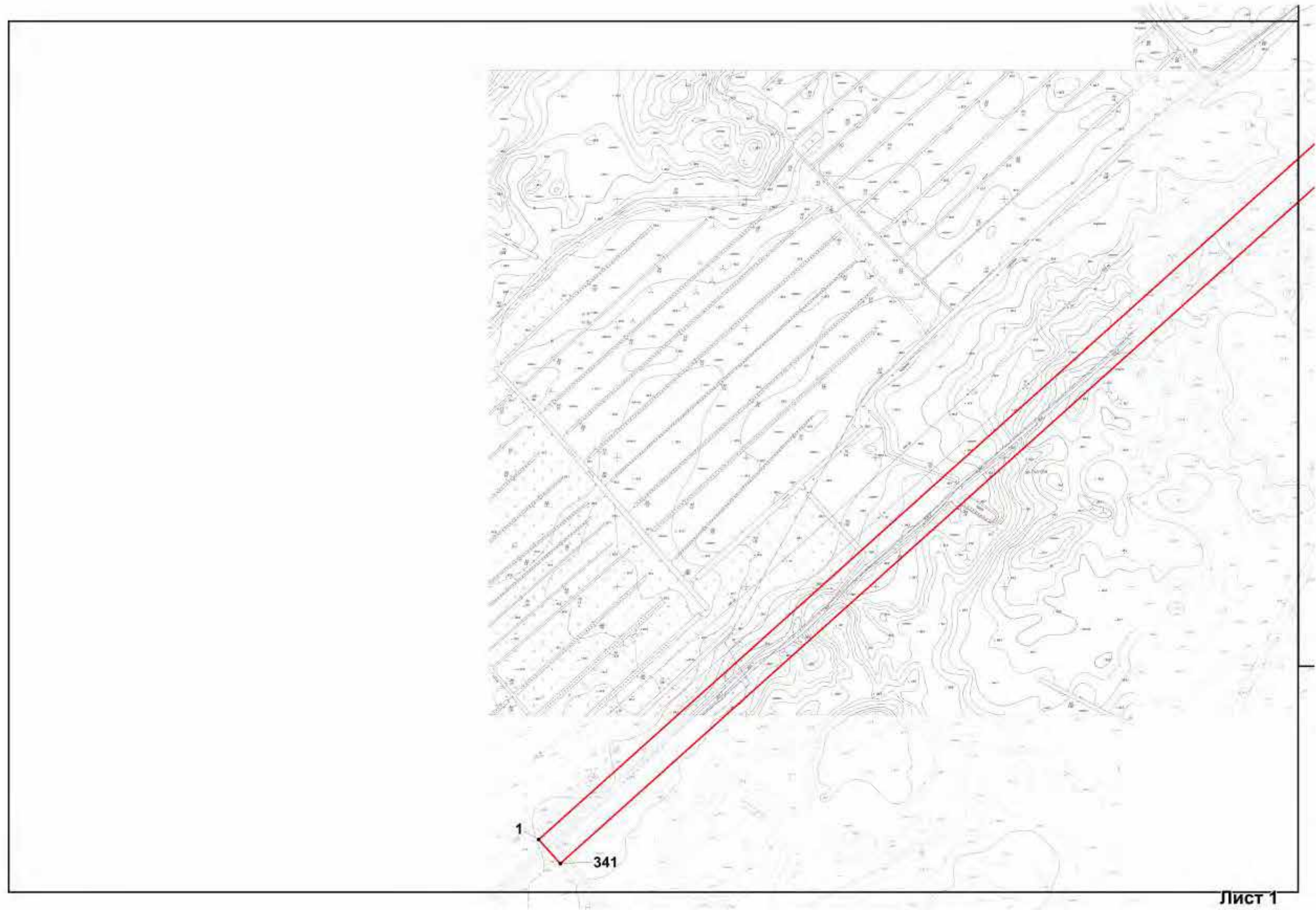
МАСШТАБ 1:5000

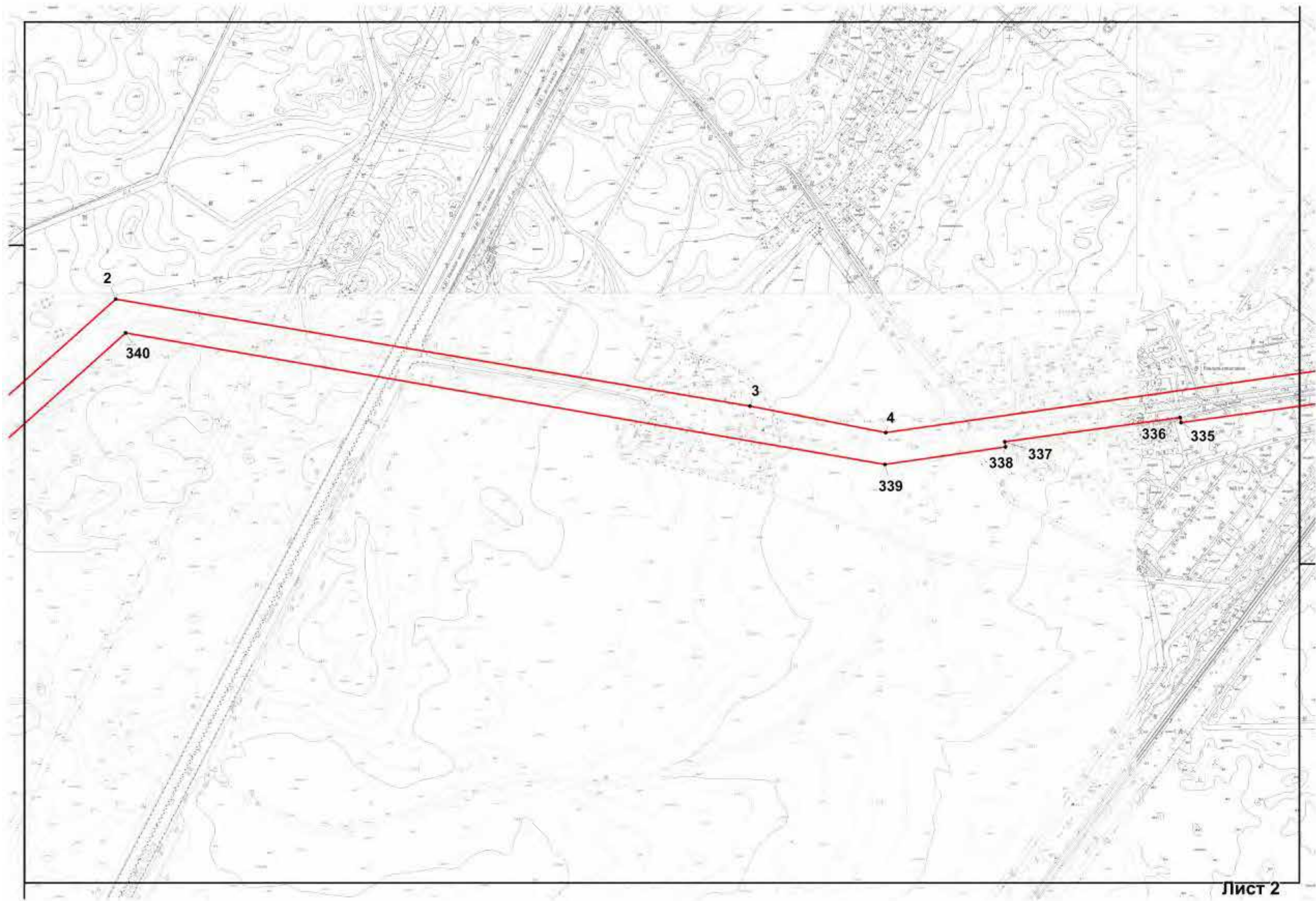


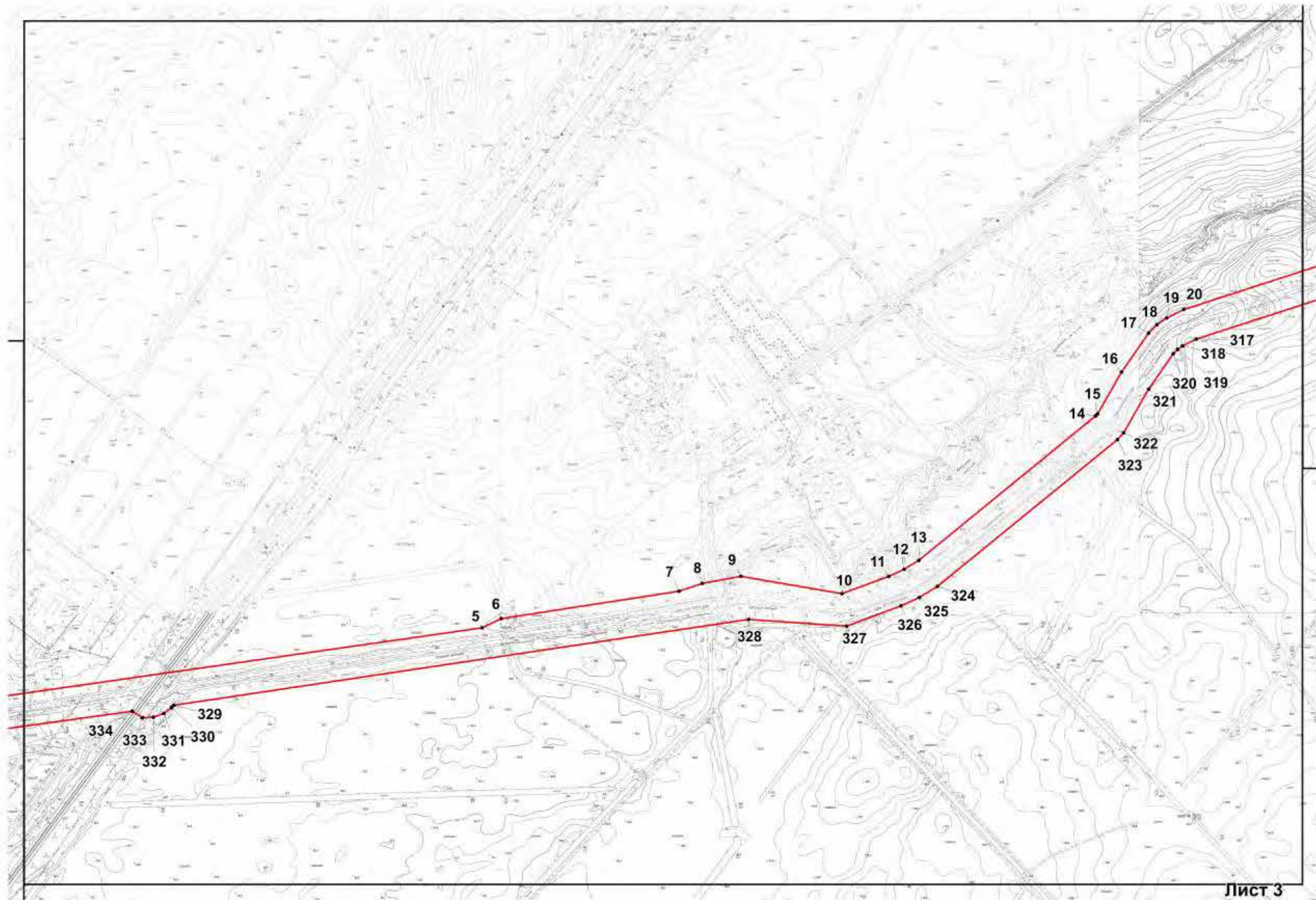
УСЛОВНЫЕ ОБОЗНАЧЕНИЯ:

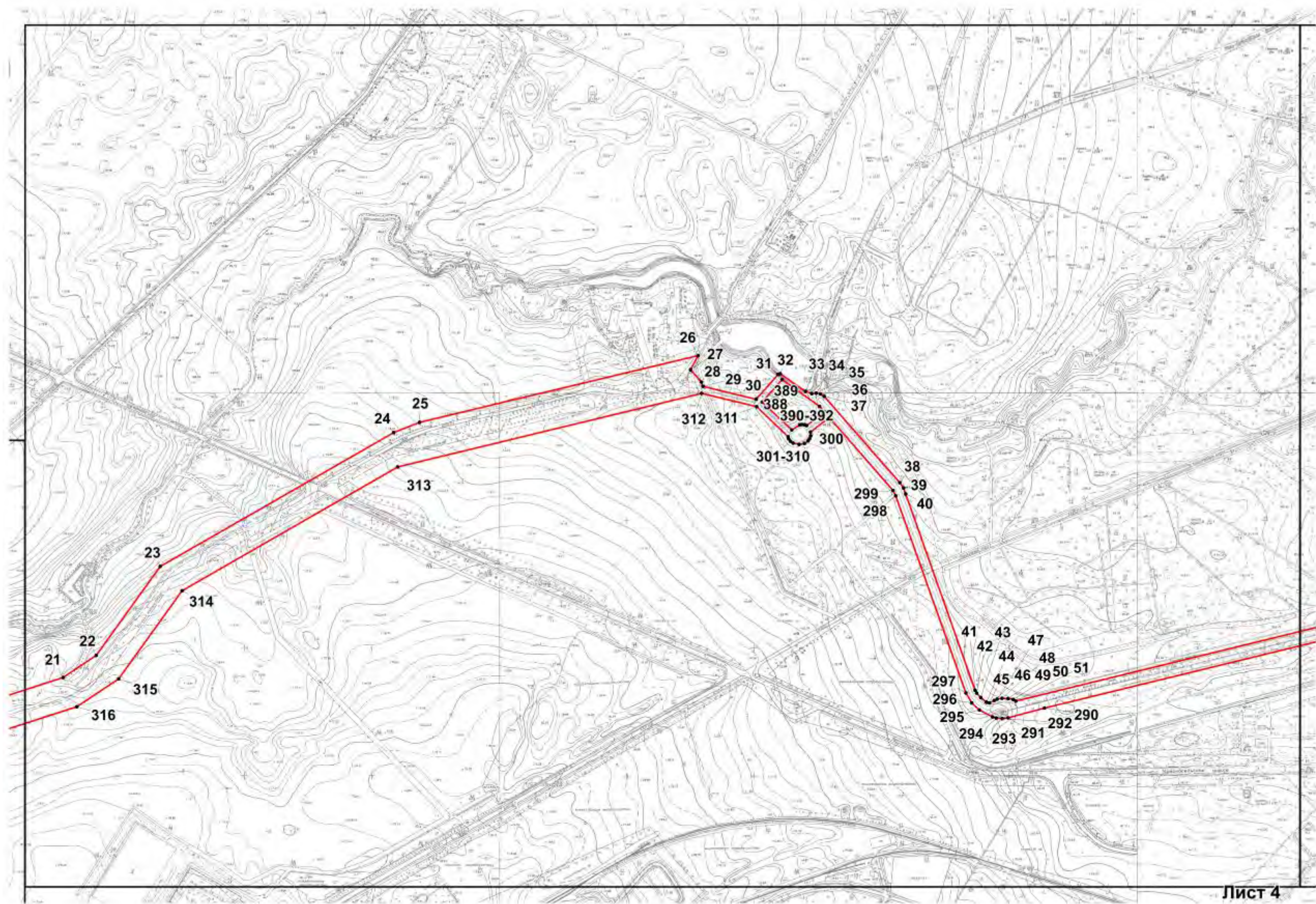
 Граница территории объекта культурного наследия

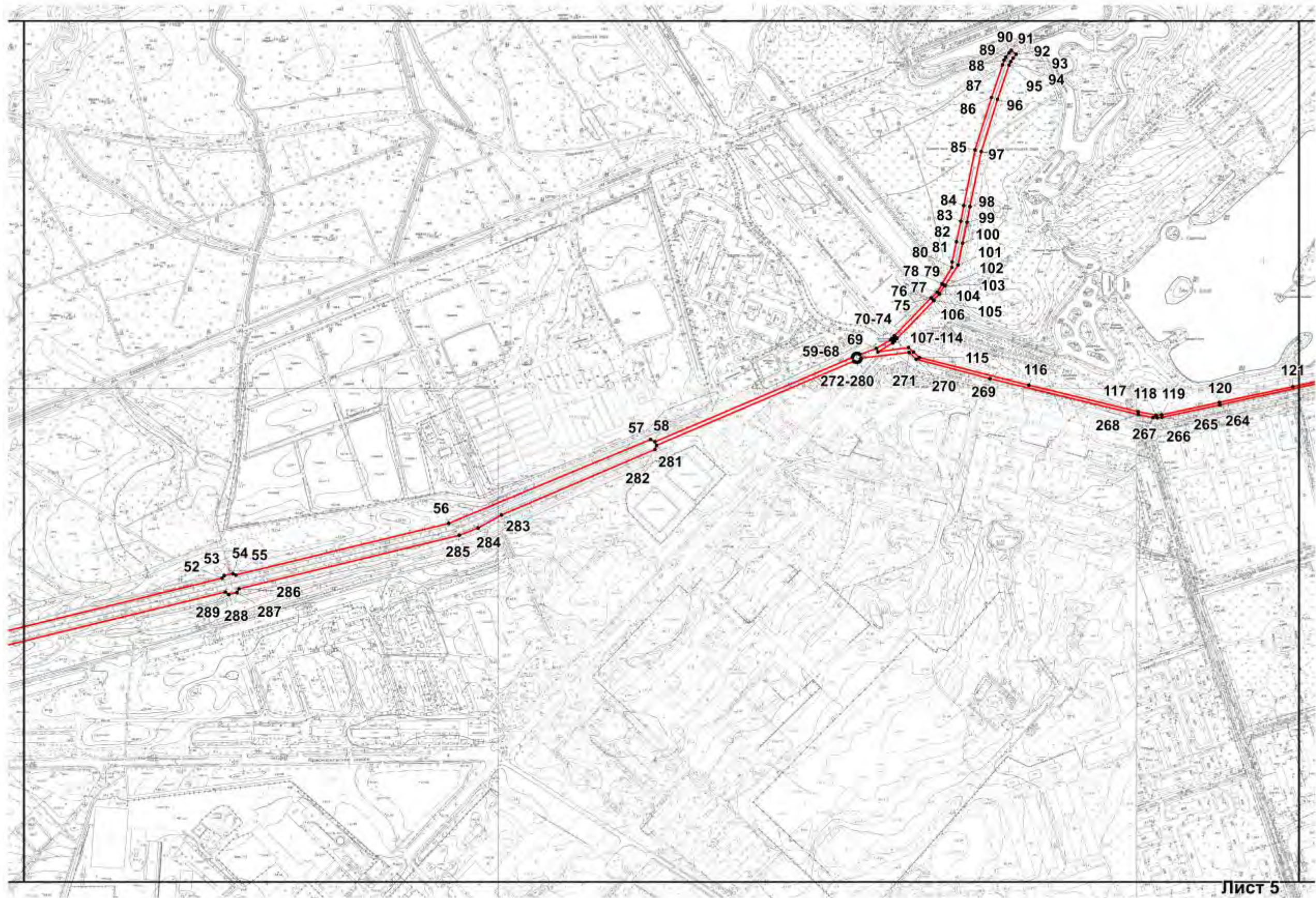
 4 Номер поворотной точки

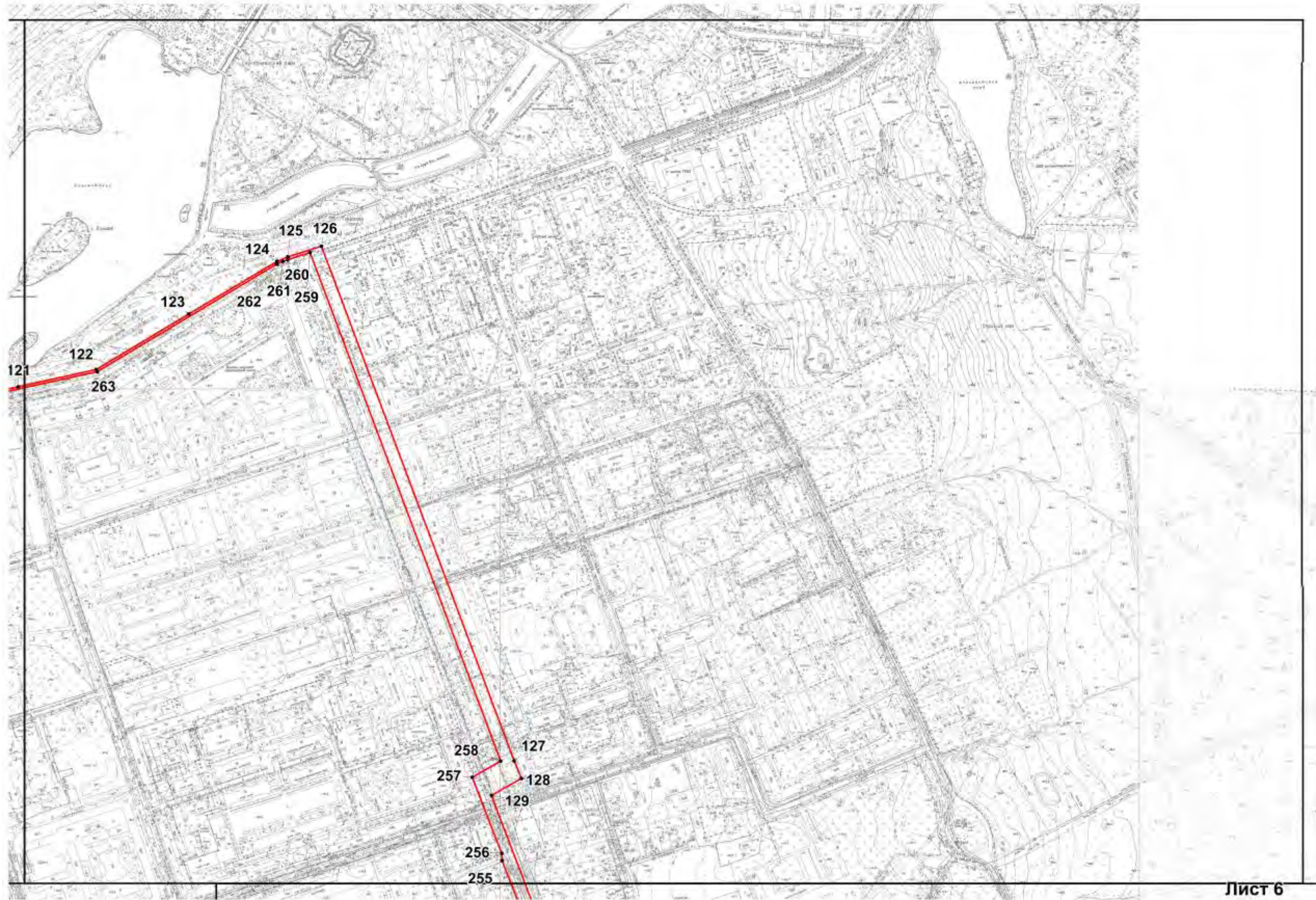


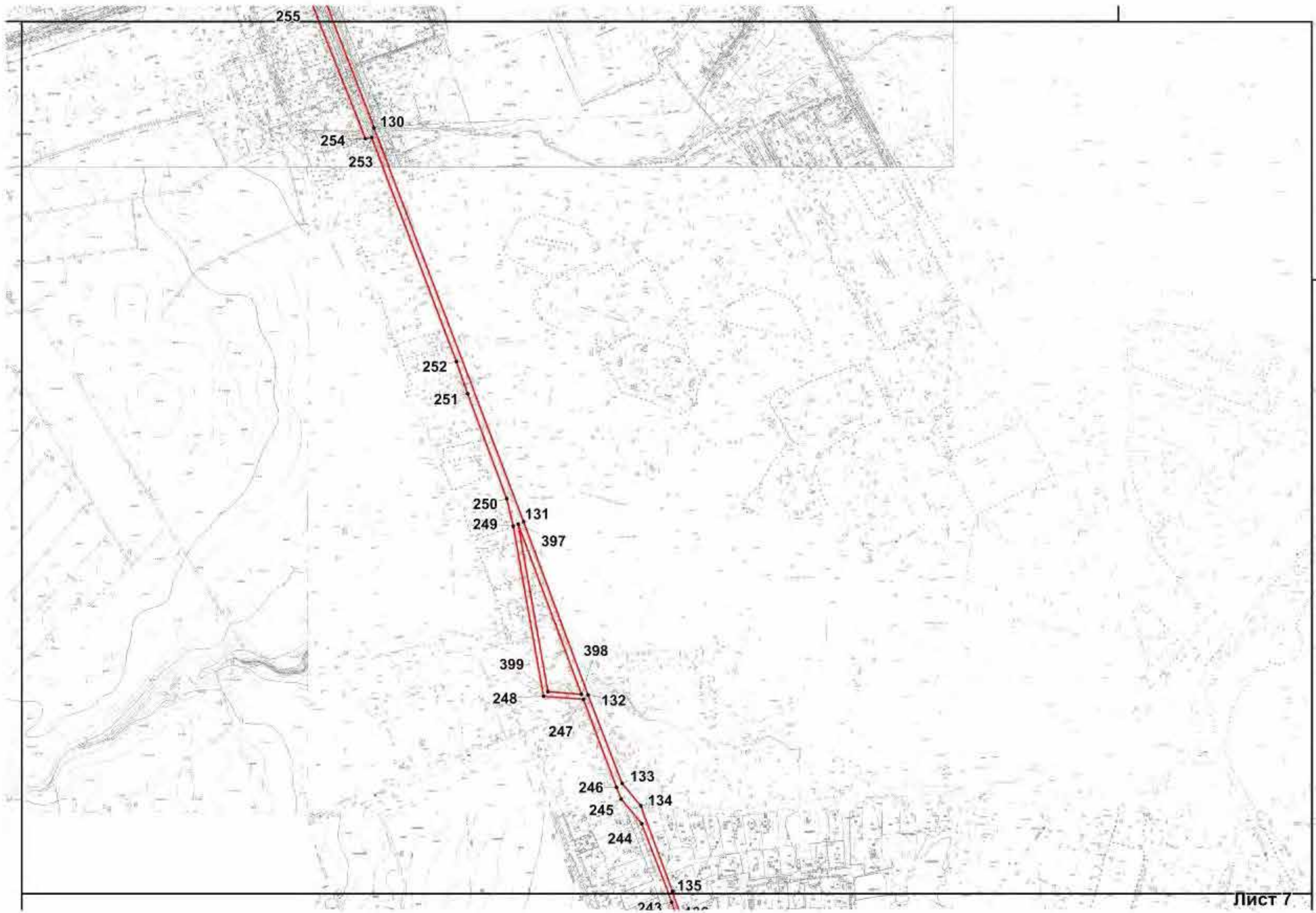


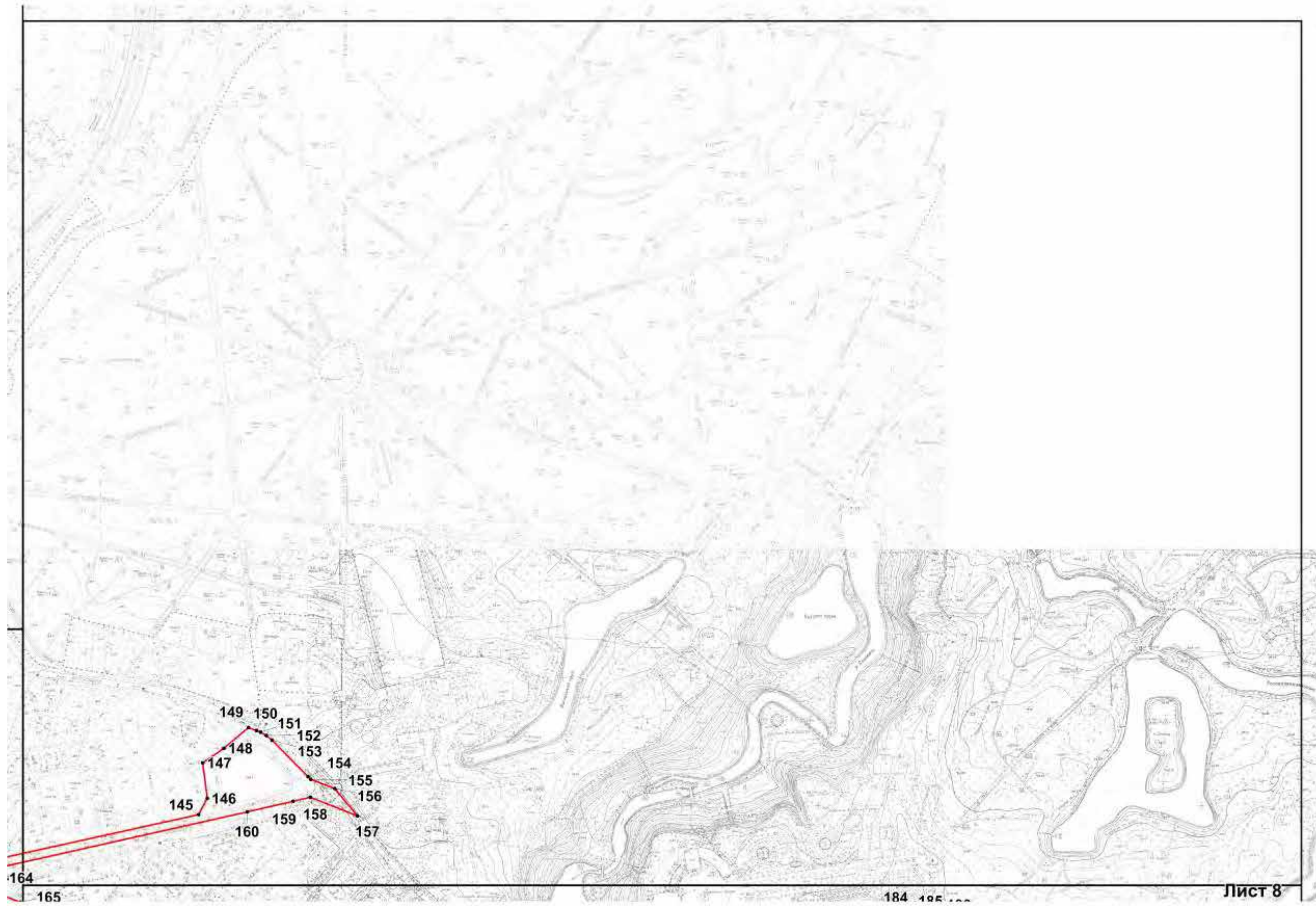


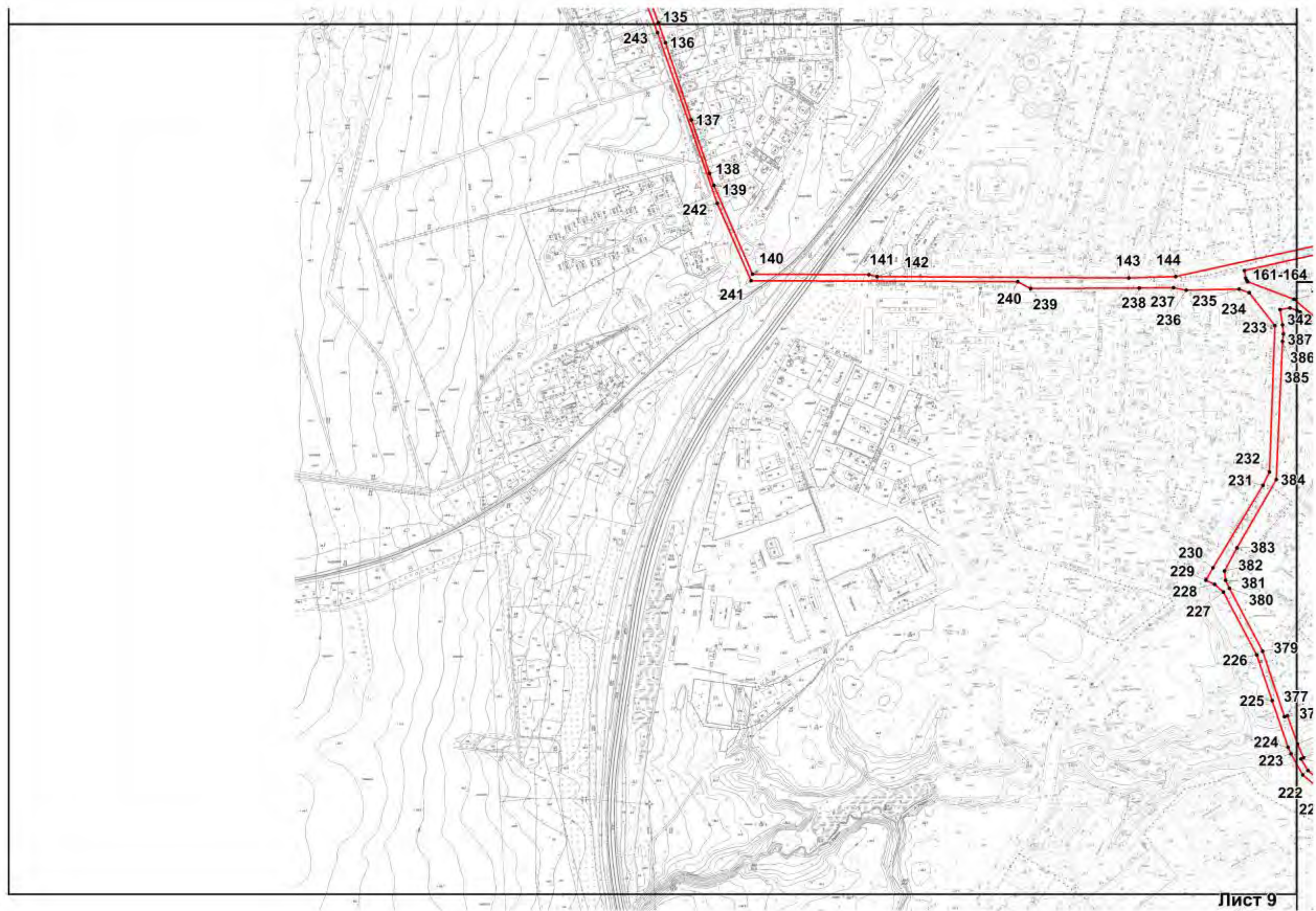


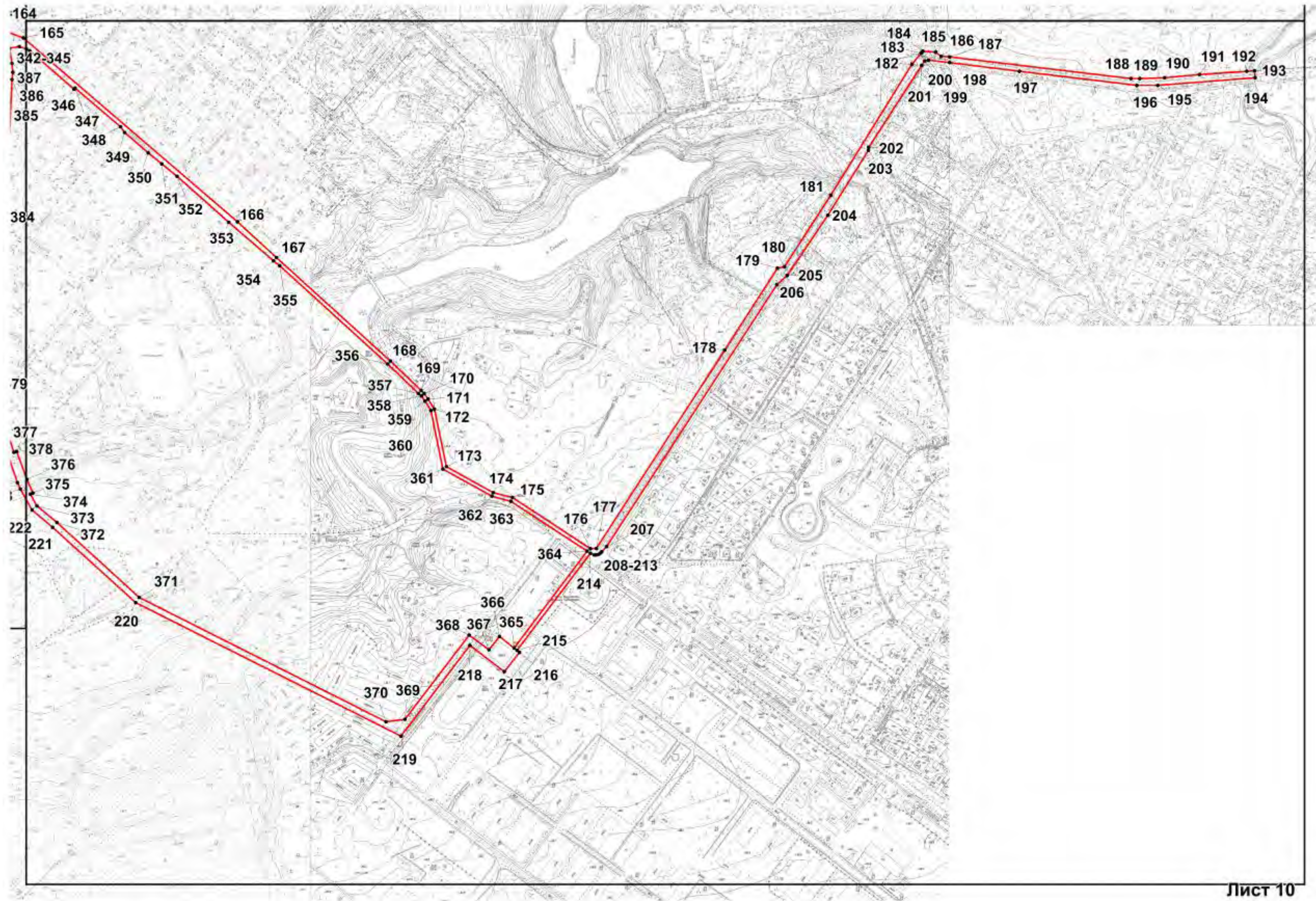


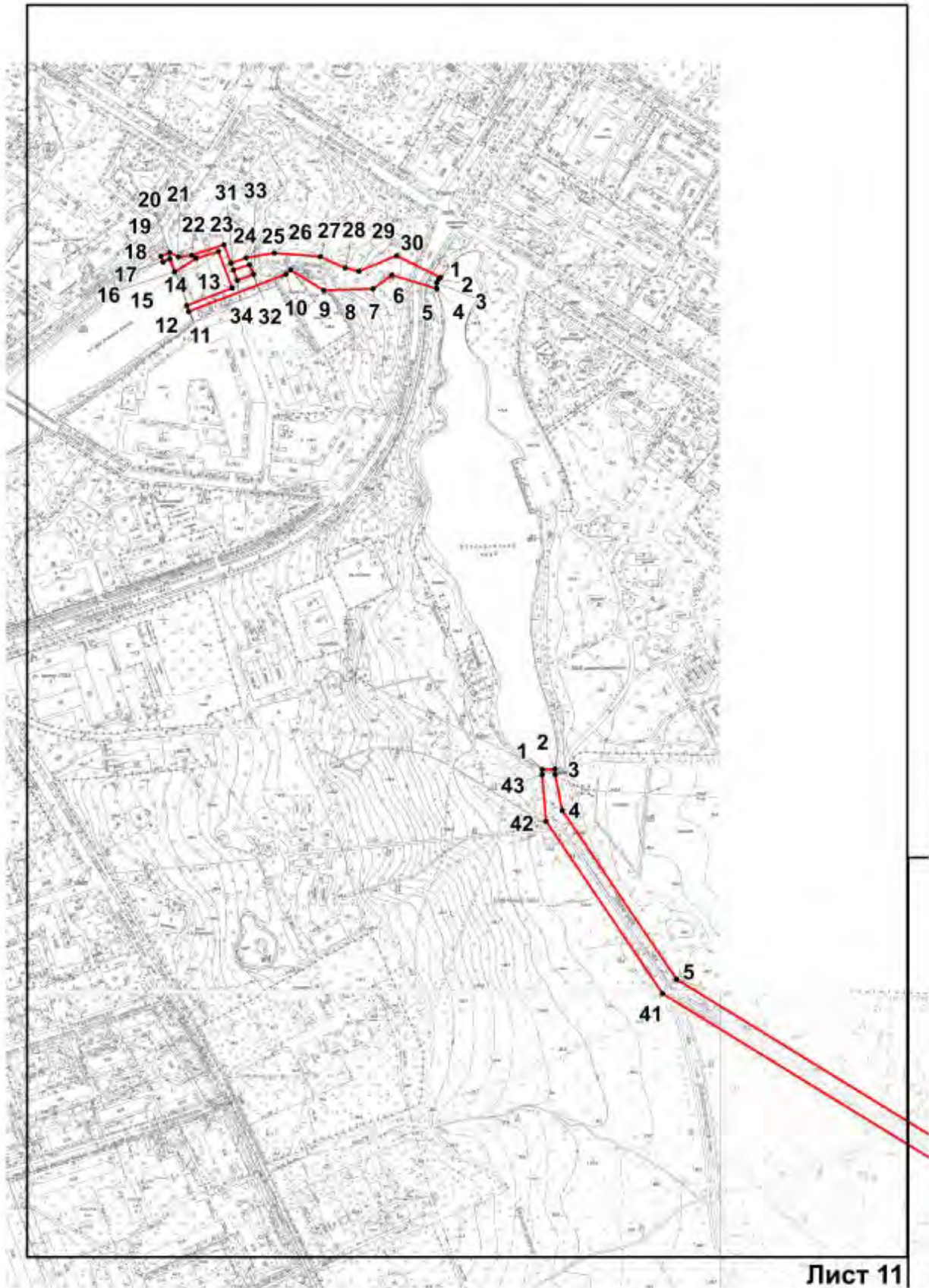


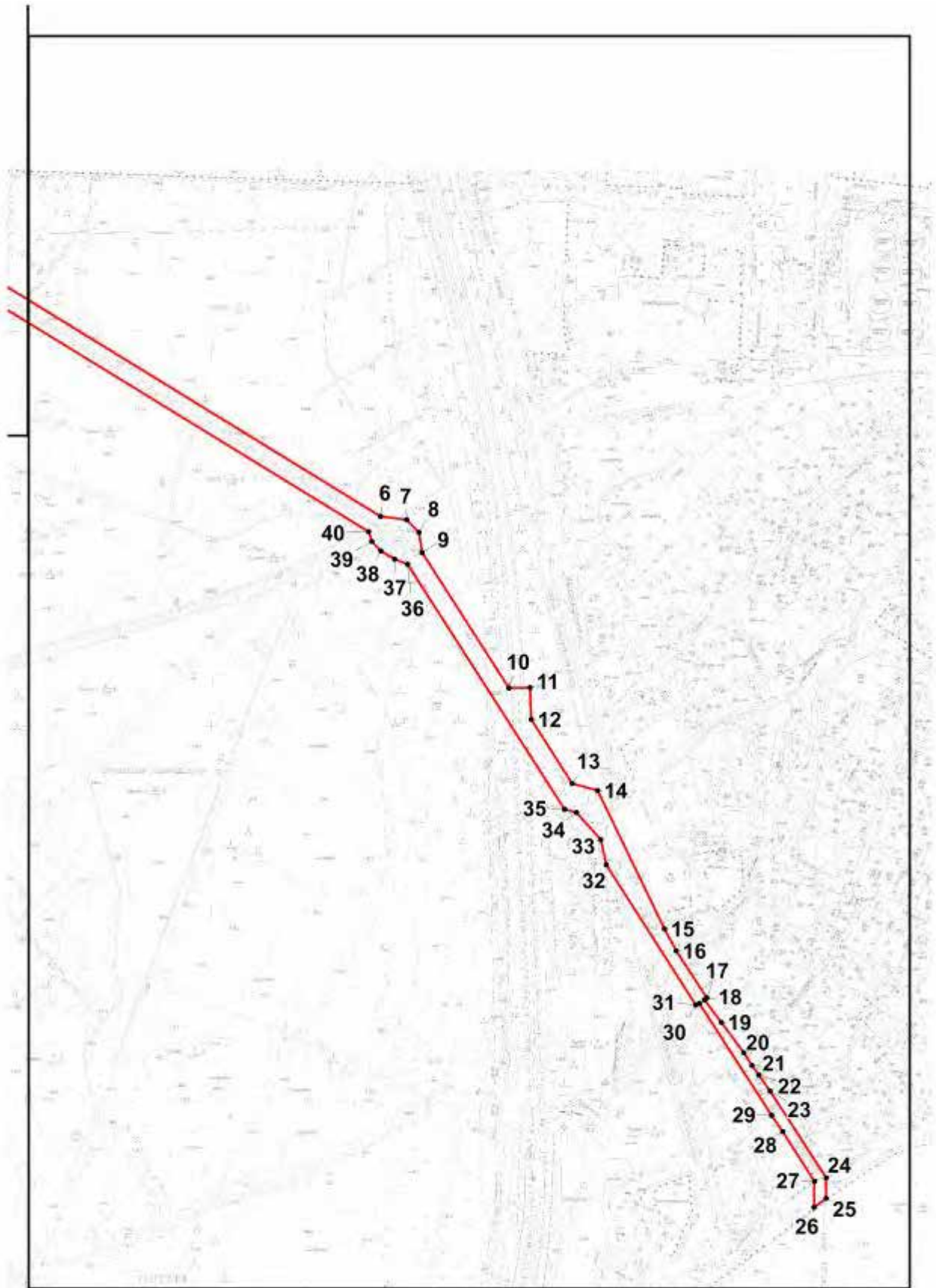












Номер поворотной (характерной) точки	Координаты характерных точек в системе координат, установленной для ведения государственного кадастра объектов недвижимости (м)	
	X	Y
Контур 1		
1	66807.27	109077.45
2	67991.22	110398.44
3	67823.46	111393.31
4	67781.9	111606.19
5	67977.08	112971.86
6	67991.48	113001.72
7	68034.27	113279.97
8	68046.49	113316.04
9	68057.38	113376.65
10	68030.47	113534.69
11	68057.47	113607.86
12	68068.58	113632.04
13	68082.73	113654.94
14	68308	113931.46
15	68311.69	113934.87
16	68376.81	113972.06
17	68437.68	114014.25
18	68451.06	114027.34
19	68461.43	114042.79
20	68474.5	114069.37
21	68554.06	114314.87
22	68588.55	114366.99
23	68728.15	114467.35
24	68937.57	114833.42
25	68953.7	114874.37
26	69058.14	115311.18
27	69036.34	115299.17
28	69016.66	115316.19
29	69009.9	115318.91
30	68989.88	115402.21
31	69028.78	115436.64
32	69029.95	115439.68
33	69001.77	115479.63
34	68998.6	115489.56
35	68999.54	115496.32
36	68998.08	115503.01
37	68994.39	115508.73
38	68859.29	115627.3
39	68850.64	115633.39
40	68841.51	115636.91
41	68534.15	115745.67
42	68529.54	115748.03

43	68522.52	115754.36
44	68515.63	115763.28
45	68514.21	115768.13
46	68518.14	115775.65
47	68520	115780.38
48	68521.41	115787.74
49	68521.14	115797.35
50	68519.74	115805.12
51	68517.06	115809.68
52	68702.05	116566.17
53	68706.34	116569.45
54	68709.54	116582.9
55	68707.16	116587.59
56	68788.01	116921.64
57	68919.85	117238.52
58	68916.06	117245.36
59	69048.04	117554.71
60	69050.31	117555.15
61	69051.52	117555.79
62	69052.73	117556.76
63	69053.97	117558.32
64	69054.74	117560.64
65	69054.72	117562.6
66	69054.34	117564.4
67	69053.62	117565.6
68	69052.84	117566.56
69	69062.58	117592.34
70	69075.84	117614.6
71	69078.21	117616.88
72	69077.47	117617.64
73	69081.23	117621.64
74	69082.21	117620.76
75	69141.79	117678.17
76	69141.1	117678.89
77	69150.46	117687.93
78	69163.37	117696.02
79	69163.9	117695.14
80	69189.7	117711.11
81	69198.05	117711.27
82	69229.59	117717.96
83	69262.03	117724.8
84	69286.56	117729.57
85	69373.62	117747.42
86	69455.95	117772.96
87	69507.06	117790.49
88	69514.21	117792.97

89	69519.23	117795.74
90	69525.66	117800.5
91	69529.75	117804.14
92	69523.54	117811.55
93	69517.82	117806.98
94	69512.12	117803.14
95	69506.49	117800.74
96	69452.8	117782.45
97	69371.27	117757.15
98	69284.68	117739.41
99	69260.03	117734.61
100	69227.52	117727.72
101	69193.54	117720.52
102	69160.71	117700.22
103	69161.25	117699.38
104	69147.96	117691.06
105	69138.33	117681.77
106	69137.64	117682.49
107	69078.03	117625.05
108	69078.98	117624.17
109	69075.06	117620.2
110	69074.03	117621.28
111	69071.1	117618.36
112	69057.16	117594.94
113	69063.69	117642.62
114	69056.65	117650.71
115	69048.18	117660.11
116	69005.05	117831.4
117	68963.54	118003.01
118	68957.77	118030.79
119	68958.45	118039.76
120	68977.93	118130.31
121	69002.41	118245.43
122	69029.49	118367.45
123	69116.21	118512.28
124	69198.62	118650.3
125	69205.69	118667.39
126	69222.22	118719.99
127	68417.9	119021.26
128	68390.02	119032.51
129	68363.35	118985.91
130	68061.25	119101.48
131	67450.99	119333.37
132	67182.43	119433.29
133	67045.4	119486.33
134	67010.69	119515.07

135	66878.04	119564.35
136	66847.45	119575.12
137	66727.52	119615.55
138	66644.26	119643.65
139	66625.69	119650.53
140	66488.26	119710.22
141	66487.55	119890.87
142	66484.55	119903.88
143	66482.23	120294.7
144	66484.27	120367.39
145	66586.14	120830.26
146	66611.75	120843.55
147	66667.34	120836.31
148	66689.83	120869.33
149	66722.27	120908
150	66717.58	120920.61
151	66714.85	120927.21
152	66709.83	120935.86
153	66702.55	120944.71
154	66645.64	121001.07
155	66641.42	121005.27
156	66626.84	121042.9
157	66584.24	121078.61
158	66613.62	121004.79
159	66606.88	120977.97
160	66590.67	120906.2
161	66493.66	120473.91
162	66481.7	120476.31
163	66478.05	120477.88
164	66476.52	120479.24
165	66449.37	120550.97
166	66161.92	120885.9
167	66105.89	120946.79
168	65943.99	121125.08
169	65897.9	121173.56
170	65893.36	121178.32
171	65885.04	121184.21
172	65869.02	121194.3
173	65779.23	121212.87
174	65738.59	121286.12
175	65730.64	121315.95
176	65650.88	121437.92
177	65651.32	121447.33
178	65960.93	121648.16
179	66089.24	121730.62
180	66091.37	121741.63

181	66203.12	121814.04
182	66408.41	121941.14
183	66425.6	121955.43
184	66428.64	121957.95
185	66426.82	121978.25
186	66420.68	121986.73
187	66419.64	121999.98
188	66385.85	122283.4
189	66385.74	122297.37
190	66387.21	122336.08
191	66392.16	122390.84
192	66397.37	122464.57
193	66398.26	122477.22
194	66386.87	122478.02
195	66375.13	122325.63
196	66375.3	122293.04
197	66397.14	122109.22
198	66410.89	121999.98
199	66414.68	121966.88
200	66413.23	121960.83
201	66406.37	121956.47
202	66278.18	121873.17
203	66273.6	121872.77
204	66171.96	121809.28
205	66077.94	121746.07
206	66063.63	121729.9
207	65653.98	121463.38
208	65645.98	121455.77
209	65643.81	121453.73
210	65642	121450.77
211	65641.16	121447.81
212	65641.04	121445.93
213	65641.24	121443.84
214	65643.71	121438
215	65491.85	121323.35
216	65488.74	121327.32
217	65458.43	121303.5
218	65499.63	121249.9
219	65357.76	121141.78
220	65566.34	120726.66
221	65684.22	120596.97
222	65711.33	120564.78
223	65743.89	120546.49
224	65754.27	120541.92
225	65826.53	120517.19
226	65897.51	120492.93

227	65994.86	120441.49
228	66006.82	120427.68
229	66013.39	120414.43
230	66032.68	120425.52
231	66160.72	120502.93
232	66181.18	120512.98
233	66408.35	120521.43
234	66459.23	120481.44
235	66465.05	120465.99
236	66463.26	120383.65
237	66466.91	120364.07
238	66466.43	120310.83
239	66465.96	120142.22
240	66476.5	120122.01
241	66478.26	119708.18
242	66597.9	119655.58
243	66862.91	119562.99
244	66983.14	119516.15
245	67021.2	119484.45
246	67039.21	119477.6
247	67175.48	119426
248	67180.38	119364.36
249	67443.9	119317.24
250	67486.51	119307.39
251	67649.56	119246.75
252	67698.77	119229.22
253	68046.19	119097.92
254	68044.64	119088.47
255	68261.74	119002.28
256	68273.02	119001.92
257	68391.97	118955.69
258	68417.48	118999.96
259	69212.25	118702.06
260	69201.06	118666.71
261	69198.4	118659.43
262	69194.05	118649.86
263	69025.94	118369.29
264	68974.02	118131.15
265	68954.48	118040.36
266	68953.61	118032.99
267	68954.3	118026.51
268	68958.61	118003.29
269	69015.29	117770.68
270	69045.78	117655.07
271	69056.2	117643.86
272	69047.23	117568.68

273	69045.79	117568.56
274	69044.22	117567.96
275	69042.65	117566.52
276	69041.47	117565.16
277	69040.78	117562.92
278	69040.78	117560.32
279	69041.55	117558.24
280	69042.52	117557.08
281	68910.45	117247.6
282	68904.07	117245.28
283	68801.24	117004.34
284	68780.77	116967.71
285	68769.47	116938.41
286	68685.76	116592.67
287	68679.87	116589.55
288	68676.66	116576.1
289	68680.64	116571.21
290	68506.09	115854.55
291	68491.07	115797.27
292	68489.56	115788.14
293	68490.38	115778.94
294	68492.22	115773.01
295	68503.41	115752.2
296	68514.43	115740.31
297	68529.84	115731.14
298	68838.63	115621.18
299	68847.13	115617.01
300	68961.19	115516.98
301	68938.59	115487.48
302	68932.73	115487.72
303	68928.03	115486.04
304	68924.32	115483.31
305	68920.53	115477.83
306	68918.94	115469.42
307	68921.19	115460.38
308	68924.12	115456.01
309	68927.97	115453.21
310	68931.17	115452.33
311	68978.06	115402.89
312	68998.8	115316.71
313	68883.74	114840.03
314	68690.14	114501.57
315	68551.91	114402.26
316	68508.51	114336.61
317	68428.41	114088.94
318	68418.04	114067.89

319	68412.41	114059.48
320	68405.71	114052.92
321	68350.12	114014.37
322	68281.93	113975.46
323	68271.48	113965.77
324	68041.89	113683.96
325	68024.42	113655.7
326	68011.23	113627
327	67979.84	113541.89
328	67990.27	113388.7
329	67856.18	112489.86
330	67852.43	112486.14
331	67843.14	112474.01
332	67837.35	112457.55
333	67836.67	112440.66
334	67846.73	112424.69
335	67797.51	112069.26
336	67805.44	112068.14
337	67767.34	111793.01
338	67759.41	111794.13
339	67731.81	111604.95
340	67937.99	110413.93
341	66770.03	109110.79
342	66433.26	120529.6
343	66435.68	120544.93
344	66431.81	120555.73
345	66429.18	120560.7
346	66369.12	120630.43
347	66371.15	120632.15
348	66310.43	120702.97
349	66301.37	120709.65
350	66269.94	120746.16
351	66252.58	120767.41
352	66232.84	120791.55
353	66161.12	120872.41
354	66100.7	120942.11
355	66093.02	120952.03
356	65939.64	121120.96
357	65893.56	121169.44
358	65889.42	121173.76
359	65881.71	121179.2
360	65866.74	121188.61
361	65775.32	121207.55
362	65732.99	121283.84
363	65725.09	121313.47
364	65646.94	121432.96

365	65495.55	121318.63
366	65513.53	121295.73
367	65492.69	121279.28
368	65515.6	121248.58
369	65383.97	121148.22
370	65380.29	121118.56
371	65574.62	120732.47
372	65691.8	120603.53
373	65717.9	120572.47
374	65736.04	120562.02
375	65737.83	120566.02
376	65759.05	120556.7
377	65802.86	120540.72
378	65801.37	120536.36
379	65903.28	120502.37
380	66000.98	120450.94
381	66013.02	120444.77
382	66027.6	120442.97
383	66063.54	120462.62
384	66169.54	120523.47
385	66383.96	120533.44
386	66395.41	120534.44
387	66409.69	120533.16
388	68985.4	115411.58
389	69020.48	115442.64
390	68978.8	115501.81
391	68969.95	115509.49
392	68948.47	115481.39
393	68949.98	115478.07
394	68950.4	115473.99
395	68949.74	115470.62
396	68941.85	115457.93
397	67446.89	119324.97
398	67183.25	119423.04
399	67187.35	119371.24
Контур 2		
1	69238.25	119807.89
2	69238.76	119821.86
3	69232.76	119822.1
4	69194.13	119829.55
5	69012.04	119952.8
6	68625.68	120581.87
7	68621.91	120610.02
8	68608.27	120623.11
9	68586.66	120626.39
10	68440.76	120720.02

11	68441.17	120743
12	68406.6	120744.24
13	68337.59	120788.43
14	68330.21	120815.65
15	68181.03	120887.7
16	68157.41	120900.43
17	68106.5	120933.42
18	68104.63	120931.06
19	68080.21	120949.15
20	68047.75	120973.17
21	68033.95	120982.02
22	68023.57	120989.18
23	68006.37	121001.75
24	67912.98	121062.24
25	67890.9	121062.08
26	67881.23	121048.99
27	67909.18	121049.23
28	67962.91	121015.08
29	67980.02	121003.43
30	68100.77	120925.21
31	68098.89	120921.69
32	68250.19	120825.26
33	68277.28	120819.13
34	68306.24	120792.99
35	68309.71	120780.14
36	68573.92	120611.06
37	68579.24	120597.05
38	68588.36	120582.35
39	68598.34	120572.31
40	68608.95	120569.02
41	68996.52	119937.95
42	69182.37	119812.13
43	69232.25	119808.09
Контур 3		
1	69768.59	119698.33
2	69766.22	119696.37
3	69762.55	119693.93
4	69756.82	119694.09
5	69756.11	119694.33
6	69770.99	119645.93
7	69756.05	119625.35
8	69754.67	119572.23
9	69776.35	119536.49
10	69771.91	119531.44
11	69731.47	119426.68
12	69738.09	119424.4

13	69757.02	119473.44
14	69796.42	119458.91
15	69788.86	119434.61
16	69774.41	119411.27
17	69788.36	119406.27
18	69785.21	119399.14
19	69791.24	119396.38
20	69795.14	119406.15
21	69790.49	119415.44
22	69792.05	119429.85
23	69803.56	119464.87
24	69783.89	119472.2
25	69789.52	119488.89
26	69794.74	119519.03
27	69790.83	119568.55
28	69778.51	119595.57
29	69775.22	119610.42
30	69791.95	119651.05
31	69776.36	119474.92
32	69782.23	119492.37
33	69771.76	119496.66
34	69765.04	119479.28

Режим использования территории
объекта культурного наследия федерального значения
«Водовод Таицкий (система с сооружениями)»,
расположенного по адресу:
Санкт-Петербург, г. Пушкин, от Таицких ключей до Павловского парка

1. На территории объекта культурного наследия запрещаются строительство объектов капитального строительства и увеличение объемно-пространственных характеристик, существующих на территории объекта культурного наследия объектов капитального строительства; проведение земляных, строительных, мелиоративных и иных работ, за исключением работ по сохранению объекта культурного наследия или его отдельных элементов, сохранению историко-градостроительной или природной среды объекта культурного наследия.

2. На территории объекта культурного наследия разрешается ведение хозяйственной деятельности, не противоречащей требованиям обеспечения сохранности объекта культурного наследия и позволяющей обеспечить функционирование объекта культурного наследия в современных условиях.

3. Требования к осуществлению деятельности в границах территории объекта культурного наследия и требования к содержанию и использованию территории объекта культурного наследия устанавливаются законодательством Российской Федерации и Санкт-Петербурга об объектах культурного наследия.



ПРАВИТЕЛЬСТВО САНКТ-ПЕТЕРБУРГА
КОМИТЕТ ПО ГОСУДАРСТВЕННОМУ КОНТРОЛЮ, ИСПОЛЬЗОВАНИЮ
И ОХРАНЕ ПАМЯТНИКОВ ИСТОРИИ И КУЛЬТУРЫ
РАСПОРЯЖЕНИЕ окуд

01.03.2021

№ 51-р

**Об утверждении предмета охраны
объекта культурного наследия
федерального значения
«Водовод Таицкий (система с сооружениями)»**

В соответствии с подпунктом 10 пункта 2 статьи 33 Федерального закона от 25.06.2002 № 73-ФЗ «Об объектах культурного наследия (памятниках истории и культуры) народов Российской Федерации» и пунктом 3.12 Положения о Комитете по государственному контролю, использованию и охране памятников истории и культуры, утвержденного постановлением Правительства Санкт-Петербурга от 28.04.2004 № 651:

1. Утвердить предмет охраны объекта культурного наследия федерального значения «Водовод Таицкий (система с сооружениями)», расположенного по адресу: Санкт-Петербург, г. Пушкин, от Таицких ключей до Павловского парка, согласно приложению к распоряжению.

2. Установить, что настоящее распоряжение распространяется на территорию объекта культурного наследия федерального значения «Водовод Таицкий (система с сооружениями)», находящуюся в административных границах Санкт-Петербурга.

3. Начальнику отдела государственного реестра объектов культурного наследия Управления государственного реестра объектов культурного наследия обеспечить размещение распоряжения в электронной форме в локальной компьютерной сети КГИОП и его официальное опубликование.

4. Контроль за выполнением распоряжения возложить на начальника Управления государственного реестра объектов культурного наследия.

Заместитель председателя КГИОП





Г.Р. Аганова

Предмет охраны
объекта культурного наследия федерального значения
«Водовод Таицкий (система с сооружениями)»,
расположенного по адресу: Санкт-Петербург, г. Пушкин,
от Таицких ключей до Павловского парка

№ п.п.	Видовая принадлежность предмета охраны	Предмет охраны	Фотографии
1.	Объемно-пространственное и планировочное решение территории	<p>историческое местоположение части системы Таицкого водовода с гидротехническими сооружениями, расположенной в административных границах Санкт-Петербурга;</p> <p>историческое деление части системы Таицкого водовода, расположенной в административных границах Санкт-Петербурга на участки,</p> <p>в том числе:</p> <ul style="list-style-type: none"> - участок 1. Участок Таицкого водовода: местоположение (от границы с Лен.обл. по территории Пушкинского района, включая участок в границах Баболовского парка, участок на территории Екатерининского парка до Верхних прудов); система водовода с сооружениями (Минная галерея, Курголов грот, трасса водовода (надземная, подземная), акведук через р. Кузьминку, Баурский канал с гротом «Монах» и гранитным бассейном, гидротехнические сооружения у Баболовского дворца с Серебряным прудом и гротом); - участок 2. Софийский водовод, в том числе: открытая система водовода с сооружениями: местоположение: (г. Пушкин, от Баболовского парка до Витебской ж.д.; г. Павловск, от Витебской ж.д. до Павловского парка); система водовода с сооружениями (трасса водовода (надземная, подземная), Водопроводной мост, Водопроводной пруд, Купальный пруд с переливной плотиной, мост через ул. Красного Курсанта); 	

		<p>чугунно-трубный водовод: местоположение (г. Павловск, от ул. Березовая до Павловского парка);</p> <p>- участок 3. Павловский (Тярлевский) водовод: местоположение (от Екатерининского парка, по территории Отдельного парка до Павловского парка); система с сооружениями (трасса водовода (надземная, подземная), акведук);</p> <p>историческое объемно-пространственное решение системы Таицкого водовода с сооружениями;</p> <p>территория объекта: территория, непосредственно занятая объектом и связанная с ним исторически и функционально, являющаяся его неотъемлемой частью (плановое и высотное положение: надземное и подземное)</p>	
<p>Участок 1. Участок системы Таицкого водовода (от границы с Ленинградской обл. по территории Пушкинского района, через р. Кузьминку, по территории Баболовского парка, по территории Екатерининского парка до моста-делителя (Верхние пруды))</p>			
1.	<p>Объемно-пространственное и планировочное решение</p>	<p>историческое местоположение территории водовода (гидротехнических сооружений, каналов, прудов, дорог, исторических аллеиных посадок, Минной галереи):</p> <ul style="list-style-type: none"> - от границы с Ленинградской областью по территории Пушкинского района, до границы Баболовского парка; - в границах Баболовского парка; - от границ Баболовского парка до границ Екатерининского парка; - в границах Екатерининского парка (от Орловских ворот до Верхних прудков); <p>историческое объемно-пространственное решение системы водовода: сочетание линейных (регулярных) элементов: исторических открытых каналов, полос газона, рядовых посадок деревьев (аллей), подземной Минной галереи, подземной кирпичной галереи, дорог, с историческими гидротехническими сооружениями (акведук, гроты, колодец);</p>	

		<p>исторические габариты и конфигурация сооружений в системе водовода*, включая высотные отметки, уклоны по дну;</p> <p>(*частично утрачены)</p> <p>местоположение и объемно-пространственные, планировочные, архитектурно-художественные и конструктивные характеристики сооружений и участков трассы водовода, составляющих часть системы Таицкого водовода – объекта культурного наследия федерального значения «Водовод Таицкий (система с сооружениями)», являющихся самостоятельными объектами культурного наследия, входящими в состав иных объектов культурного наследия:</p> <p>1. Объект культурного наследия федерального значения «Баболовский парк», в составе объектов:</p> <p>1. гидротехнические сооружения у Баболовского дворца с Серебрянным прудом и гротом:</p> <p>1.1. Серебрянный пруд;</p> <p>1.2. грот;</p> <p>2. Канал Баурский («Монахова канава») с гротом «Монах» и гранитным бассейном:</p> <p>2.1. грот «Монах» (г. Пушкин, Баболовский парк, лит. С);</p> <p>2.2. гранитный бассейн;</p> <p>3. Мост-труба на Таицком водоводе;</p> <p>местоположение и объемно-пространственные, планировочные, архитектурно-художественные и конструктивные характеристики сооружений и участков трассы водовода, составляющих часть системы Таицкого водовода – объекта культурного наследия федерального значения «Водовод Таицкий (система с сооружениями)», расположенных на территории иных объектов культурного наследия и не входящих в их состав:</p> <p>Объект культурного наследия федерального значения «Екатерининский дворец и парк»:</p> <p>- трасса водовода (трубный участок,</p>	
--	--	--	--

		<p>открытый канал), проходящая по территории парка от границы Екатерининского парка (Орловские ворота) до моста-делителя (Верхние пруды)*</p> <p>(* границы ОКН ФЗ «Таицкий водовод (система с сооружениями)» определены до моста-делителя, т.к. исторически трасса Таицкого водовода была устроена для питания водной системы Екатерининского парка;</p> <p>водная система с гидротехническими сооружениями Екатерининского парка от моста-делителя является частью ансамбля ОКН ФЗ «Екатеринский дворец и парк», входит в его пообъектный состав и предмет охраны);</p>	
2.	<p>Объемно-планировочная система;</p>	<p>историческая трассировка системы водовода (надземная и подземная), исторические габариты в плане, исторические высотные отметки, в том числе:</p> <p>Минная галерея*:</p> <p>историческое местоположение в составе системы водовода: начало от Таицкого грота (в границах Ленинградской области), конец в Курголовом гроте (в границах Санкт-Петербурга);</p> <p>подземный тоннель*</p> <p>(*участок тоннеля перед Курголовым гротом заменен на ж.б. коллектор со смотровыми колодцами (2 шт.):</p> <p>исторические габариты и конфигурация линейного подземного сооружения – тоннель с окончанием в Курголовом гроте (глубина заложения 4-13 м до дна); вертикальные колодцы (шаг, местоположение, 39 шт.*);</p> <p>(*на территории Санкт-Петербурга)</p> <p>Курголов грот*: местоположение (в конце Минной галереи, при выходе ее на поверхность - в месте перехода водовода в открытый канал); исторические габариты; историческое архитектурно-художественное решение (декоративная пещера);</p>	 <p><i>Минная галерея. Чертеж. Фрагмент.</i></p>  <p><i>смотровой колодец Минной галереи</i></p>  <p><i>проект. Инженер И.К. Герард. 1776 г.</i></p>

(*руинирован)

участок водовода от Курголова грота до границы Баболовского парка:

чередование открытых каналов и кирпичных галерей*:

(*конец галереи перед Баболовским парком заменен - железобетонный коллектор \varnothing 1,2 м, длиной 85 м)

открытые каналы с руслом трапециевидного сечения: исторические габариты (глубина 1,0 – 1,5 м, ширина по дну 0,4 – 0,6 м, по верху – 1,5 м до 3,5 м);

пересечения открытого канала с Балтийской железной дорогой и Красносельским шоссе: местоположение;

подземная кирпичная галерея с цилиндрическим сводом и смотровыми колодцами: исторические габариты (высота 1,3–1,5 м, ширина 0,8–1,3 м, профиль яйцевидный или арочный); верх галереи под землей на глубине до 1,5-2 м, на участке длиной около 0,5 км (перед Красносельским шоссе – у поверхности земли и выше);

кирпичные смотровые колодцы (6 шт.): историческое местоположение в трассе кирпичной галереи; исторические габариты;

открытый акведук через р. Кузьминку (кирпичный акведук с открытым желобом): историческое местоположение (над рекой Кузьминкой); исторические габариты и конфигурация; исторические высотные отметки;

эксплуатационная дорога: историческое



фрагменты кирпичной кладки



открытый канал



*Трасса подземной кирпичной галереи
мелкого заложения*



вид кирпичной галереи



открытый акведук

местоположение (вдоль трассы водовода);
историческая трассировка; габариты;

**участок трассы водовода в границах
Баболовского парка:**

Гидротехнические сооружения у
Баболовского дворца с Серебрянным
прудом и гротом:

- 1.1. Серебрянный пруд*;
- 1.2. грот*;
2. Канал Баурский («Монахова канава») с
гротом «Монах» и гранитным
бассейном*:
- 2.1. грот «Монах»;
- 2.2. гранитный бассейн*;
3. Мост-труба на Таицком водоводе*

(*предмет охраны объектов утвержден в
рамках предмета охраны ансамбля
«Баболовский парк»)

**участок трассы водовода от границы
Баболовского парка (гранитный бассейн)
до Верхних прудов Екатерининского
парка:**

**участок с существующим ж/бетонным
коллектором:**

местоположение (от гранитного бассейна до
границ Екатерининского парка, от Орловских
ворот по территории Екатерининского парка,
в том числе, в теле Виттоловского моста-
плотины до открытого канала); трассировка;

водовыпуск из закрытого коллектора:

историческое местоположение в системе
водовода (на территории Екатерининского
парка, в 40 м от моста-плотины
Виттоловского пруда); исторические
габариты;

открытый канал: историческое
местоположение (на территории
Екатерининского парка в северо-восточном
направлении до моста-делителя перед
Верхними прудами); исторические габариты
(ширина канала по верху около 4,5 м,
глубина до мощения 0,9 - 1,4 м)






эксплуатационная дорога



водовыпуск



открытый канал

3.	Объемно-планировочное решение	историческое объемно-планировочное решение в габаритах сохранившихся исторических конструкций	
4.	Конструктивная система:	<p>Историческая конструктивная система сохранившихся сооружений водовода, в том числе:</p> <p>«Минная галерея»: подземный тоннель; форма поперечного сечения (сводчатая); крепление стен (деревянные рамы, поставленные с шагом 1 м); отделка (обшивкой потолка и стен досками);</p> <p>исторические колодцы (39 шт.): конструкция шахт колодцев;</p>	 <p><i>Минная галерея</i></p>  <p><i>чертеж колодца. 1925 г.</i></p> 

Курголов грот*:

историческая конструктивная система;
(*руинирован)

открытый акведук:


историческая конструктивная система
(однопролетный арочный с открытым
желобом); исторический материал
(кирпич);

открытый канал: историческая
конструктивная система (откосы
одернованы; дно (лотковая часть)
вымощена камнем (булыжником);
исторический продольный профиль;
историческое поперечное сечение канала;

смотровой колодец



смотровой колодец



открытый акведук



разрез исторического канала

кирпичная галерея: историческая конструктивная система (историческая конструкция кирпичной водопропускной трубы со смотровым колодецем по середине, на концах трубы оголовки с арочными входными отверстиями, облицованными натуральным камнем),

в том числе:

фундамент стен: местоположение, исторические габариты, материал;

лотковая часть трубы: местоположение, материал (мощение булыжником «по мху»), основание «глиняный замок»), габариты;

стены: местоположение, материал (кирпичная кладка толщиной в 1 кирпич), исторические габариты;

перекрытие в виде цилиндрического свода: местоположение, материал стенок свода (кирпич), исторические габариты (кирпичная кладка толщиной в 1 кирпич);

дно галереи: плоское, горизонтальное (мощение камнем);

смотровой колодець: местоположение (посередине кирпичной трубы), материал (кирпич), габариты;

историческая конструктивная система водовода в границах Баболовского парка: Баурский канал с гротом «Монах» и гранитным бассейном, гидротехнические сооружения у Баболовского дворца с Серебряным прудом и гротом*;

(*предмет охраны объектов утвержден в рамках предмета охраны ансамбля «Баболовский парк»)

трасса водовода в Екатерининском



вид кирпичной галереи




свод кирпичной галереи






переход кирпичной галереи в канал



		<p>парке, в том числе:</p> <p>водовыпуск: историческая конструктивная система (лучковый свод, однопролетный, верх водовыпуска – облицовка туфом); материал (кирпич);</p>	 <p><i>водовыпуск из закрытого коллектора</i></p>
<p align="center">Участок 2. Софийский водовод (г. Пушкин: от Баболовского парка (гранитный бассейн), вдоль Парковой ул., Кадетский бул., ул. Ломоносова, ул. Садовая, пересекает Витебскую ж.д., г. Павловск: ул. Березовая, Медвежий пер., ул. Мичурина, ул. Правды, ул. Артиллерийская, парк Мариенталь, ул. Красного Курсанта, ул. Садовая до Павловского парка)</p>			
<p>1. Объемно-пространственное и планировочное решение</p>		<p>историческое местоположение системы водовода: расположение гидротехнических сооружений, каналов, прудов, дорог, мостов (от Баболовского парка до Павловского парка):</p> <p>- участок исторической трассы открытого канала системы водовода (1773-1880е гг.), в том числе:</p> <p>- магистральный участок: местоположение: (г.Пушкин: от Баболовского парка (гранитный бассейн) до Екатеринского парка (пересекает Парковую ул.), вдоль границы Екатеринского парка параллельно Парковой ул. до Кадетского бул., по восточной стороне Кадетского бул. до Саперной ул., перед Саперной ул. переходит на западную сторону Кадетского бул., по западной стороне ул. Ломоносова пересекает Тярлевский (быв. Гуммолосарский) ручей, по западной</p>	

	<p>стороне ул. Садовая, после перекрестка с Вокзальной ул. переходит на восточную сторону ул. Садовая,;</p> <p><u>г.Павловск</u>: пересекает Витебскую ж.д. проходит по северной стороне ул. Березовой, на пересечении с ул. Мичурина разделяется на два локальных участка (северный и южный):</p> <p>- северный локальный участок: местоположение (<u>г.Павловск</u>: от ул. Мичурина вдоль северной стороны ул. Березовой до Купального пруда, Купальный пруд, от плотины Купального пруда пересекает ул. Садовую и участок с Николаевскими воротами до Павловского парка);</p> <p>- южный локальный участок: местоположение (<u>г.Павловск</u>: от ул. Березовая по восточной стороне ул. Мичурина, с западной стороны ул. Правды (пересекает р. Тызв), в продолжении ул. Правды по прямой в юго-восточном направлении (восточнее д.4 по ул. Елизаветинская) до ул. Артиллерийская (пересекает р. Славянку), по Артиллерийской ул., Водопроводной пруд, от пруда восточнее д.4 по Артиллерийской ул., пересекает ул. Обороны, по северной стороне ул. Красного Курсанта, около дома 20 переходит на южную сторону, пересекает ул. Звериницкую и проходит по северной стороне ул. Красного Курсанта, пересекает ул. Садовую, по восточной стороне ул. Садовая до верхнего Розовопавильонного пруда в Павловском парке);</p> <p>- участок исторической трассы чугунно-трубного системы водовода (1860-х гг.): местоположение (<u>г.Павловск</u>: от дома 19 по ул. Березовой, по Медвежьему пер., по территории парка Мариенталь (пересекает р. Славянку (Мариентальский пруд)), по ул. Красного Курсанта, по ул. Садовая до Розовопавильонных прудов в Павловском парке);</p> <p>историческая объемно-пространственное решение системы водовода: сочетание линейных (регулярных) элементов: исторических открытых каналов*, подземных</p>	
--	---	--

		<p>исторических труб, придорожных полос газона, рядовых (аллейных) посадок деревьев, дорог с историческими гидротехническими сооружениями (акведуки**, мосты, пруды, плотина);</p> <p>исторические габариты и конфигурация сооружений в системе водовода*, включая высотные отметки, уклоны по дну;</p> <p>(*открытый канал как элемент системы водовода сохранился фрагментарно (г. Пушкин: на территории Екатеринского парка, вдоль ул. Ломоносова; г. Павловск: вдоль ул. Садовая) ** не сохранились)</p> <p>местоположение и объемно-пространственные, планировочные, архитектурно-художественные и конструктивные характеристики сооружений и участков трассы водовода, составляющих часть системы Таицкого водовода – объекта культурного наследия федерального значения «Водовод Таицкий (система с сооружениями)», расположенных на территории иных объектов культурного наследия и не входящих в их состав, в том числе:</p> <p>- участки исторической трассы открытого канала системы водовода (1773-1180е гг.)</p> <p>- участок исторической трассы чугунно-трубного системы водовода (1860-х гг.)</p>	
--	--	--	--

<p>2.</p>	<p>Объемно-планировочная система</p>	<p>- участок исторической трассы открытого канала системы водовода (1773-1180-е гг.) (г.Пушкин, г. Павловск)*:</p> <p>- сохранившиеся открытые каналы (участки открытого канала в системе водовода): местоположение: г. Пушкин: на территории Екатерининского парка (вдоль Парковой ул.), ул. Ломоносова (от д.67 до ул. Садовая); г. Павловск: вдоль ул. Садовая): историческая трассировка; исторические габариты (руслом трапециевидного сечения, глубина 1,0 – 1,5 м, ширина по дну 0,4 – 0,6 м, по верху – 1,5-3,5)), исторические высотные отметки;</p> <p>- несохранившиеся открытые каналы:</p>	 <p><i>план г. Царское село с показанием Военно-Софийского госпиталя. 1839 г. Фрагмент.</i></p>  <p><i>канал в Екатерининском парке</i></p>  <p><i>канал по ул. Ломоносова (г.Пушкин)</i></p>  <p><i>канал по ул. Садовая (г.Пушкин)</i></p>  <p><i>канал вдоль ул. Садовая (г. Павловск)</i></p>
-----------	---	--	---

местоположение (г. Пушкин: Кадетский бул., ул. Ломоносова (от д.85 до д.71), вдоль ул. Садовая; г.Павловск: Березовая ул., ул. Мичурина, ул. Правда, территория приюта Елизаветы и Марии, ул. Артиллерийская, ул. Красного Курсанта);

- пересечения канала* в трубах с улицами, бульварами, железной дорогой: местоположение (г.Пушкин: с Парковой ул., Кадетским бул., Садовой ул., г.Павловск: Витебской ж. д., Березовой ул., ул. Мичурина, ул. Артиллерийской, ул. Обороны, ул. Красного Курсанта, ул. Звериницкой, ул. Садовой, под Николаевскими воротами);

(* сохранились частично (?) (засыпаны, утрачены);

планировочная система,
в том числе:

- ул. Правды (Водопроводная ул.): местоположение; трассировка; габариты;
- пешеходные дорожки (тротуары): местоположение (вдоль трассы водовода: вдоль Кадетского бул., вдоль ул. Ломоносова); трассировка; габариты;



дорожка вдоль Кадетского бульвара



дорожка вдоль ул. Ломоносова



ул. Правды(Водопроводная ул.)

рядовые (аллейные) посадки,

в том числе:

- аллея: местоположение (вдоль Кадетского бул.); видовой состав (липа мелколистная); шаг посадки; тип (2-х рядная);

- рядовая посадка: местоположение (г. Пушкин: вдоль ул. Ломоносова: между проезжей частью и тротуаром; г. Павловск: вдоль ул. Садовая); видовой состав (береза повислая); шаг посадки; тип (1-2-3-4 ряда);

Купальный пруд с водопереливной плотиной: местоположение (на территории сада Миранда, на пересечении ул. Березовая и ул. Садовая; плотина – в юго-восточной оконечности пруда); исторические габариты пруда; исторический абрис береговой линии пруда;

Водопроводной мост: местоположение (над р. Тызвой по оси Водопроводной улицы); исторические габариты;



Кадетский бульвар – аллея лип



ул. Ломоносова – ряд берез



ул. Садовая – ряд берез









Купальный пруд (г. Павловск)






Водосливная плотина на пруду



Водопроводной мост

		<p>Водопроводный пруд: местоположение (южнее Артиллерийской ул., на территории бывшего Манежа Образцового кавалерийского полка), исторические габариты; исторический абрис береговой линии;</p> <p>мост на ул. Красного Курсанта: местоположение (через ул. Красного Курсанта, между территорией Зверинца и парком Мариенталь на безымянном ручье, впадающим в Мариентальский пруд); исторические габариты;</p> <p>акведуки* (3 шт.): местоположение (через Тярлевский (быв. Гуммосаровский руч.), через р. Тызву, через Р. Славянку);</p> <p>(* не сохранились)</p> <p>- участок исторической трассы чугунно-трубного водовода (1860-е гг.) (г. Павловск): местоположение (ул. Березовая, пер. Медвежий, территория Лютеранской церкви, парк Мариенталь, пересечение р. Славянки (Мариентальский пруд), ул. Красного Курсанта, ул. Садовая); тип прокладки (подземная), в том числе:</p> <p>чугунный колодец с трубой: местоположение (северный берег р. Славянки – пойма Мариентальского пруда);</p>	 <p><i>Водопроводной мост</i></p>  <p><i>Водопроводной пруд</i></p>  <p><i>Мост по ул. Красного Курсанта</i></p>  <p><i>Мост по ул. Красного Курсанта</i></p>  <p><i>Медвежий пер.</i></p>  <p><i>парк Мариенталь, пойма пруда</i></p>
<p>3.</p>	<p>Объемно-планировочное решение</p>	<p>историческое объемно-планировочное решение в габаритах сохранившихся исторических конструкций</p>	


<p>4. Конструктивная система</p>	<p>Историческая конструктивная система сохранившихся сооружений водовода, в том числе:</p> <p>открытый канал: историческая конструктивная система (откосы одернованы; дно (лотковая часть) вымощена камнем (булыжником); исторический продольный профиль; историческое поперечное сечение канала;</p> <p>Водопроводной мост: историческая конструктивная система (однопролетный арочный); тип кладки свода и портала; исторический материал (тело моста – кирпич, облицовка портала - известняк); чугунное ограждение;</p> <p>мост через ул. Красного Курсанта: историческая конструктивная система (однопролетный арочный); исторические габариты; тип кладки свода и портала; исторический материал (тело моста – кирпич, облицовка портала - известняк);</p> <p>Купальный пруд с водосливной плотиной*: историческая конструктивная</p>	 <p><i>историческая картинка</i></p>  <p><i>Водопроводной мост</i></p>    <p><i>мост со стороны Зверинца</i></p> 
---	--	--




		<p>система пруда (берегоукрепление: береговые откосы до уреза воды – одерновка, дно – булыжник); конструктивная система плотины (открытая (без быков и затворов по гребню с камерой перелива)); водовыпуск – переливной, сброс в подземный трубопровод);</p> <p>(*плотина перестроена)</p> <p>чугунный колодец с трубой в парке Мариенталь (в пойме Мариентальского пруда): историческая конструктивная система; материал (чугун)</p>	  <p><i>чугунный колодец</i></p>  <p><i>чугунная труба в колодце</i></p>
5.	Архитектурно-художественное решение	Историческое архитектурно-художественное решение Водопроводного моста, моста на ул. Красного Курсанта	

Участок 3. Павловский (Тярлевский) водовод (от Екатерининского парка, по территории Отдельного парка до Павловского парка)

№ п.п.	Видовая принадлежность предмета охраны	Предмет охраны	Фотографии
1.	Объемно-пространственное и планировочное решение	<p>историческое местоположение системы водовода: расположение гидротехнических сооружений, каналов, прудов, дорог, исторических аллеиных посадок, акведука (от Екатерининского парка до Павловского парка);</p> <p>в том числе:</p> <p>- участок от Екатерининского парка до Колонистского пруда в Отдельном парке:</p> <p>местоположение: (от 5-го Нижнего пруда (Фабричный мост-плотина) на территории Екатерининского парка, по территории Фабрики ассигнационных бумаг, по территории сквера, пересекает Софийский бул., выпуск в Колонистский пруд);</p> <p>- участок от Колонистского пруда в Отдельном парке до Павловского парка: местоположение (по территории Отдельного парка, пересекает Витебскую</p>	

	<p>ж.д., по Фильтровскому шоссе, пересекает Тярлевский руч., по Водопроводной ул. до Павловского парка);</p> <p>историческая объемно-пространственное решение системы водовода: сочетание линейных (регулярных) элементов: исторических открытых каналов, подземных участков водовода, полос газона, рядовых посадок деревьев (аллей), дорог с историческими гидротехническими сооружениями (акведук, мосты, мосты-трубы, плотины);</p> <p>исторические габариты и конфигурация сооружений в системе водовода, включая высотные отметки, уклоны по дну;</p> <p>местоположение и объемно-пространственные, планировочные, архитектурно-художественные и конструктивные характеристики сооружений и участков трассы водовода, составляющих часть системы Таицкого водовода – объекта культурного наследия федерального значения «Водовод Таицкий (система с сооружениями)», являющихся самостоятельными объектами культурного наследия, входящими в состав иных объектов культурного наследия*:</p> <p><u>1. «Екатерининский дворец и парк» (г. Пушкин, Екатерининский парк, Парковая ул., Садовая ул., 7), в составе объектов:</u></p> <p>1. пруд Нижний Пятый (Купальный) с Фабричным мостом-плотиной, сер. XVIII в., 1779 г., инж. Герард И. (восточнее Нижнего Четвертого пруда);</p> <p><u>2. Объект культурного наследия федерального значения «Отдельный парк» (г. Пушкин, между Московским шоссе, Софийским бульв., Павловским шоссе, Парковой ул., линией Витебской железной дороги), в составе объектов:</u></p> <p>1. водовод Павловский (часть Таицкого), 1804 г. (от 5 Нижнего пруда по ул. Набережной до района Большой Звезды Павловского парка) (парные эксплуатационные дороги, с внешних сторон открытого канала, в т.ч. северная дорога – Дубовая аллея, по трассе водовода - остров с дубком);</p> <p>2. каменный мост-труба;</p> <p>3. гранитный мост;</p> <p>4. каменный мост;</p> <p>(*является самостоятельным объектом, предмет охраны определяется отдельно (в</p>	
--	---	--

		<p>границах ОКН ФЗ «Отдельный парк»)</p> <p>местоположение и объемно-пространственные, планировочные, архитектурно-художественные и конструктивные характеристики сооружений и участков трассы водовода, составляющих часть системы Таицкого водовода – объекта культурного наследия федерального значения «Водовод Таицкий (система с сооружениями)», расположенных на территории иных объектов культурного наследия и не входящих в их состав:</p> <p>1. <u>Объект культурного наследия федерального значения «Фабрика ассигнационных бумаг, 1785 г., 1819 г., арх. Лукини И.Ф., 1873-1878 гг., арх. Видов А.Ф. (г. Пушкин, Набережная ул., 1);</u></p> <p>2. <u>Объект культурного наследия регионального значения «Советский бульвар (б. Софийский бульвар)» (г. Пушкин, Софийский бульвар (б. Советский бульвар))</u></p>	
<p>2.</p>	<p>Объемно-планировочная система</p>	<p>историческая трассировка системы водовода (надземная и подземная), в том числе:</p> <p>- участок от Екатеринского парка до Колонистского пруда в Отдельном парке, в том числе:</p> <p>местоположение в системе водовода участка от 5-го Нижнего пруда в Екатерининском парке, по территории Фабрики ассигнационных бумаг, под д.1 по ул. Набережной, по территории сквера до исторического канала водовода*; (*исторический открытый канал утрачен, сейчас – железобетонный коллектор)</p> <p>открытый канал водовода: местоположение (в центральной части сквера от существующего ж.б. коллектора до ж.б. трубы, входящей в систему водопропуска водовода под Софийским бул.); исторические габариты (руслом трапециевидного сечения: глубина до 3 м, ширина по дну до 1,5 м, по верху – до 10,0 м); историческая трассировка;</p> <p>система водопропуска водовода под Софийским бул. в Колонистский пруд: местоположение;</p>	

		<p>- участок от Колонистского пруда в Отдельном парке до Павловского парка, в том числе: местоположение в системе водовода участка под Витебской железной дорогой, Фильтровским шоссе, по территории п. Тярлево: по Водопроводной улице до Павловского парка*; (*в настоящее время – железобетонный коллектор) акведук с закрытым желобом: местоположение (над Тярлевский руч.); высотные отметки; историческая планировочная система, в том числе: Водопроводная ул. (историческая эксплуатационная дорога): местоположение (пос. Тярлево: от д.9 по Водопроводной ул., до Садовой ул.)); трассировка;</p>	 
3.	Объемно-планировочное решение	историческое объемно-планировочное решение – в габаритах сохранившихся исторических конструкций	
4.	Конструктивная система	<p>историческая конструктивная система сохранившихся сооружений водовода, в том числе: открытый канал на территории сквера: историческая конструктивная система (откосы одернованы; дно (лотковая часть) вымощена камнем (булыжником); исторический продольный профиль; историческое поперечное сечение канала</p>	

Утверждено
приказом Министерства культуры
Российской Федерации
от 2 июля 2015 г. № 1906

Экземпляр № 1

781620743910006

Регистрационный номер объекта культурного
наследия в едином государственном реестре
объектов культурного наследия (памятников
истории и культуры) народов Российской Федерации

ПАСПОРТ ОБЪЕКТА КУЛЬТУРНОГО НАСЛЕДИЯ

Фотографическое изображение объекта культурного наследия,
за исключением отдельных объектов археологического наследия,
фотографическое изображение которых вносится на основании решения
соответствующего органа охраны объектов культурного наследия



29.09.2016

Дата съемки (число, месяц, год)

1. Сведения о наименовании объекта культурного наследия

Водовод Таицкий (система с сооружениями)

2. Сведения о времени возникновения или дате создания объекта культурного наследия, датах основных изменений (перестроек) данного объекта и (или) датах связанных с ним исторических событий

1777-1787 гг.

3. Сведения о категории историко-культурного значения объекта культурного наследия

Федерального значения	Регионального значения	Местного (муниципального значения)
+		

4. Сведения о виде объекта культурного наследия

Памятник	Ансамбль	Достопримечательное место
	+	

5. Номер и дата принятия органом государственной власти решения о включении объекта культурного наследия в единый государственный реестр объектов культурного наследия (памятников истории и культуры) народов Российской Федерации

- постановление Правительства Российской Федерации «О перечне объектов исторического и культурного наследия федерального (общероссийского) значения, находящихся в г. Санкт-Петербурге» № 527 от 10.07.2001 г.

6. Сведения о местонахождении объекта культурного наследия (адрес объекта или при его отсутствии описание местоположения объекта)

Санкт-Петербург, г. Пушкин, от Таицких ключей до Павловского парка

7. Сведения о границах территории объекта культурного наследия, включенного в единый государственный реестр объектов культурного наследия (памятников истории и культуры) народов Российской Федерации

- Распоряжение КГИОП «Об утверждении границ и режима использования территории объекта культурного наследия федерального значения «Водовод Таицкий (система с сооружениями)» № 259-р от 19.08.2020 г.

8. Описание предмета охраны объекта культурного наследия

Объемно-пространственное и планировочное решение территории историческое местоположение части системы Таицкого водовода с гидротехническими сооружениями, расположенной в административных границах Санкт-Петербурга; историческое деление части системы Таицкого водовода, расположенной в административных границах Санкт-Петербурга на участки, в том числе: - участок 1. Участок Таицкого водовода: местоположение (от границы с Лен. обл. по территории Пушкинского района, включая участок в границах Баболовского парка, участок на территории Екатерининского парка до Верхних прудов); система водовода с сооружениями (Минная галерея, Курголов грот, трасса водовода (надземная, подземная), акведуки через р. Кузьминку, Баурский канал с гротом «Монах» и гранитным бассейном, гидротехнические сооружения у Баболовского дворца с Серебрянным прудом и гротом); - участок 2. Софийский водовод, в том числе: открытая система водовода с сооружениями: местоположение: (г. Пушкин, от Баболовского парка до Витебской ж.д.; г. Павловск, от Витебской ж.д. до Павловского парка); система водовода с сооружениями (трасса водовода (надземная, подземная), Водопроводный мост, Водопроводный пруд, Купальный пруд с переливной плотиной, мост через ул. Красного Курсанта); чугунно-трубный водовод: местоположение (г. Павловск, от ул. Березовая до Павловского парка); - участок 3. Павловский (Тярлевский) водовод: местоположение (от Екатерининского парка, по территории Отдельного парка до Павловского парка); система с сооружениями (трасса водовода (надземная, подземная), акведуки); историческое объемно-пространственное решение системы Таицкого водовода с сооружениями; территория объекта: территория, непосредственно занятая объектом и связанная с ним исторически и функционально, являющаяся его неотъемлемой частью (плановое и высотное положение: надземное и подземное) Участок 1. Участок системы Таицкого водовода (от границы с Ленинградской обл. по территории Пушкинского района, через р. Кузьминку, по территории Баболовского парка, по территории Екатерининского парка до моста-делителя (Верхние пруды) Объемно-пространственное и планировочное решение историческое местоположение территории водовода (гидротехнических сооружений, каналов, прудов, дорог, исторических аллеиных посадок, Минной галереи): - от границы с Ленинградской областью по территории Пушкинского района, до границы Баболовского парка; - в границах Баболовского парка; - от границ Баболовского парка до границ Екатерининского парка; - в границах Екатерининского парка (от Орловских ворот до Верхних прудков); историческое объемно-пространственное решение системы водовода: сочетание линейных (регулярных) элементов: исторических открытых каналов, полос газона, рядовых посадок деревьев (аллей), подземной Минной галереи, подземной кирпичной галереи, дорог, с историческими гидротехническими сооружениями (акведуки, гроты, колодезь); исторические габариты и конфигурация сооружений в системе водовода*, включая высотные отметки, уклоны по дну; (*частично утрачены) местоположение и объемно-пространственные, планировочные, архитектурно-художественные и конструктивные характеристики сооружений и участков трассы водовода, составляющих часть системы Таицкого водовода – объекта культурного наследия федерального значения «Водовод Таицкий (система с сооружениями)», являющихся самостоятельными объектами культурного наследия, входящими в состав иных объектов культурного наследия: 1. Объект культурного наследия федерального значения «Баболовский парк», в составе объектов: 1. гидротехнические сооружения у Баболовского дворца с Серебрянным прудом и гротом: 1.1. Серебрянный пруд; 1.2. грот; 2. Канал Баурский («Монахова канава») с гротом «Монах» и гранитным бассейном: 2.1. грот «Монах» (г. Пушкин, Баболовский парк, лит. С); 2.2. гранитный бассейн; 3. Мост-труба на Таицком водоводе; местоположение и объемно-пространственные, планировочные, архитектурно-художественные и конструктивные характеристики сооружений и участков трассы водовода, составляющих часть системы Таицкого водовода – объекта культурного наследия федерального значения «Водовод Таицкий (система с сооружениями)», расположенных на территории иных объектов культурного наследия и не входящих в их состав: Объект культурного наследия федерального значения «Екатерининский дворец и парк»; - трасса водовода (трубный участок, открытый канал), проходящая по территории парка от границы Екатерининского парка (Орловские ворота) до моста-делителя (Верхние пруды)* (* границы ОКН ФЗ «Таицкий водовод (система с сооружениями)» определены до моста-делителя, т.к. исторически трасса Таицкого водовода была устроена для питания водной системы Екатерининского парка; водная система с гидротехническими сооружениями Екатерининского парка от моста-делителя является частью ансамбля ОКН ФЗ «Екатерининский дворец и парк», входит в его пообъектный состав и предмет охраны); Объемно-планировочная система; историческая трассировка системы водовода (надземная и подземная), исторические габариты в плане, исторические высотные отметки, в

том числе: Минная галерея*: историческое местоположение в составе системы водовода: начало от Таицкого грота (в границах Ленинградской области), конец в Кургололом гроте (в границах Санкт-Петербурга); подземный тоннель* (*участок тоннеля перед Кургололом гротом заменен на ж.б. коллектор со смотровыми колодцами (2 шт.): исторические габариты и конфигурация линейного подземного сооружения – тоннель с окончанием в Кургололом гроте (глубина заложения 4-13 м до дна); вертикальные колодцы (шаг, местоположение, 39 шт.*); (*на территории Санкт-Петербурга) Курголом грот*: местоположение (в конце Минной галереи, при выходе ее на поверхность - в месте перехода водовода в открытый канал); исторические габариты; историческое архитектурно-художественное решение (декоративная пещера); (*руинирован) участок водовода от Кургололова грота до границы Баболовского парка: чередование открытых каналов и кирпичных галерей*: (*конец галереи перед Баболовским парком заменен - железобетонный коллектор \square 1,2 м, длиной 85 м) открытые каналы с руслом трапецевидного сечения: исторические габариты (глубина 1,0 – 1,5 м, ширина по дну 0,4 – 0,6 м, по верху – 1,5 м до 3,5 м); пересечения открытого канала с Балтийской железной дорогой и Красносельским шоссе: местоположение; подземная кирпичная галерея с цилиндрическим сводом и смотровыми колодцами: исторические габариты (высота 1,3–1,5 м, ширина 0,8–1,3 м, профиль яйцевидный или арочный); верх галереи под землей на глубине до 1,5-2 м, на участке длиной около 0,5 км (перед Красносельским шоссе – у поверхности земли и выше); кирпичные смотровые колодцы (6 шт.): историческое местоположение в трассе кирпичной галереи; исторические габариты; открытый акведук через р. Кузьминку (кирпичный акведук с открытым желобом): историческое местоположение (над рекой Кузьминкой); исторические габариты и конфигурация; исторические высотные отметки; эксплуатационная дорога: историческое местоположение (вдоль трассы водовода); историческая трассировка; габариты; участок трассы водовода в границах Баболовского парка: Гидротехнические сооружения у Баболовского дворца с Серебряным прудом и гротом: 1.1. Серебряный пруд*; 1.2. грот*; 2. Канал Баурский («Монахова канава») с гротом «Монах» и гранитным бассейном*: 2.1. грот «Монах»; 2.2. гранитный бассейн*; 3. Мост-труба на Таицком водоводе* (*предмет охраны объектов утвержден в рамках предмета охраны ансамбля «Баболовский парк») участок трассы водовода от границы Баболовского парка (гранитный бассейн) до Верхних прудов Екатерининского парка: участок с существующим ж/бетонным коллектором: местоположение (от гранитного бассейна до границ Екатерининского парка, от Орловских ворот по территории Екатерининского парка, в том числе, в теле Витоловского моста-плотины до открытого канала); трассировка; водовыпуск из закрытого коллектора: историческое местоположение в системе водовода (на территории Екатерининского парка, в 40 м от моста-плотины Витоловского пруда); исторические габариты; открытый канал: историческое местоположение (на территории Екатерининского парка в северо-восточном направлении до моста-делителя перед Верхними прудами); исторические габариты (ширина канала по верху около 4,5 м, глубина до мощения 0,9 - 1,4 м) Объемно-планировочное решение историческое объемно-планировочное решение в габаритах сохранившихся исторических конструкций Конструктивная система: Историческая конструктивная система сохранившихся сооружений водовода, в том числе: «Минная галерея»: подземный тоннель; форма поперечного сечения (сводчатая); крепление стен (деревянные рамы, поставленные с шагом 1 м); отделка (обшивкой потолка и стен досками); исторические колодцы (39 шт.): конструкция шахт колодцев; Курголом грот*: историческая конструктивная система; (*руинирован) открытый акведук: историческая конструктивная система (однопролетный арочный с открытым желобом); исторический материал (кирпич); открытый канал: историческая конструктивная система (откосы одернованы; дно (лотковая часть) вымощена камнем (булыжником); исторический продольный профиль; историческое поперечное сечение канала; кирпичная галерея: историческая конструктивная система (историческая конструкция кирпичной водопропускной трубы со смотровым колодецом по середине, на концах трубы оголовки с арочными входными отверстиями, облицованными натуральным камнем), в том числе: фундамент стен: местоположение, исторические габариты, материал; лотковая часть трубы: местоположение, материал (мощение булыжником «по мху», основание «глиняный замок»), габариты; стены: местоположение, материал (кирпичная кладка толщиной в 1 кирпич), исторические габариты; перекрытие в виде цилиндрического свода: местоположение, материал стенок свода (кирпич), исторические габариты (кирпичная кладка толщиной в 1 кирпич; дно галереи: плоское, горизонтальное (мощение камнем); смотровой колодец: местоположение (посередине кирпичной трубы), материал (кирпич), габариты; историческая конструктивная система водовода в границах Баболовского парка: Баурский канал с гротом «Монах» и гранитным бассейном, гидротехнические сооружения у Баболовского дворца с Серебряным прудом и гротом*; (*предмет охраны объектов утвержден в рамках предмета охраны ансамбля «Баболовский парк») трасса водовода в Екатерининском парке, в том числе: водовыпуск: историческая конструктивная система (лучковый свод,

однопролетный, верх водовыпуска – облицовка туфом); материал (кирпич); Участок 2. Софийский водовод (г. Пушкин: от Баболовского парка (гранитный бассейн), вдоль Парковой ул., Кадетский бул., ул. Ломоносова, ул. Садовая, пересекает Витебскую ж.д., г. Павловск: ул. Березовая, Медвежий пер., ул. Мичурина, ул. Правды, ул. Артиллерийская, парк Мариенталь, ул. Красного Курсанта, ул. Садовая до Павловского парка) Объемно-пространственное и планировочное решение историческое местоположение системы водовода: расположение гидротехнических сооружений, каналов, прудов, дорог, мостов (от Баболовского парка до Павловского парка): - участок исторической трассы открытого канала системы водовода (1773-1880е гг.), в том числе: - магистральный участок: местоположение: (г.Пушкин: от Баболовского парка (гранитный бассейн) до Екатеринского парка (пересекает Парковую ул.), вдоль границы Екатеринского парка параллельно Парковой ул. до Кадетского бул., по восточной стороне Кадетского бул. до Саперной ул., перед Саперной ул. переходит на западную сторону Кадетского бул., по западной стороне ул. Ломоносова пересекает Тярлевский (быв. Гуммолосарский) ручей, по западной стороне ул. Садовая, после перекрестка с Вокзальной ул. переходит на восточную сторону ул. Садовая,; г.Павловск: пересекает Витебскую ж.д. проходит по северной стороне ул. Березовой, на пересечении с ул. Мичурина разделяется на два локальных участка (северный и южный): - северный локальный участок: местоположение (г.Павловск: от ул. Мичурина вдоль северной стороны ул. Березовой до Купального пруда, Купальный пруд, от плотины Купального пруда пересекает ул. Садовую и участок с Николаевскими воротами до Павловского парка); - южный локальный участок: местоположение (г.Павловск: от ул. Березовая по восточной стороне ул. Мичурина, с западной стороны ул. Правды (пересекает р. Тызв), в продолжении ул. Правды по прямой в юго-восточном направлении (восточнее д.4 по ул. Елизаветинская) до ул. Артиллерийская (пересекает р. Славянку), по Артиллерийской ул., Водопроводной пруд, от пруда восточнее д.4 по Артиллерийской ул., пересекает ул. Обороны, по северной стороне ул. Красного Курсанта, около дома 20 переходит на южную сторону, пересекает ул. Звериницкую и проходит по северной стороне ул. Красного Курсанта, пересекает ул. Садовую, по восточной стороне ул. Садовая до верхнего Розовопапильонного пруда в Павловском парке); - участок исторической трассы чугунно-трубного системы водовода (1860-х гг.): местоположение (г.Павловск: от дома 19 по ул. Березовой, по Медвежьему пер., по территории парка Мариенталь (пересекает р. Славянку (Мариентальский пруд)), по ул. Красного Курсанта, по ул. Садовая до Розовопапильонных прудов в Павловском парке); историческая объемно-пространственное решение системы водовода: сочетание линейных (регулярных) элементов: исторических открытых каналов*, подземных исторических труб, придорожных полос газона, рядовых (аллейных) посадок деревьев, дорог с историческими гидротехническими сооружениями (акведуки**, мосты, пруды, плотина); исторические габариты и конфигурация сооружений в системе водовода*, включая высотные отметки, уклоны по дну; (*открытый канал как элемент системы водовода сохранился фрагментарно (г. Пушкин: на территории Екатеринского парка, вдоль ул. Ломоносова; г. Павловск: вдоль ул. Садовая) ** не сохранились) местоположение и объемно-пространственные, планировочные, архитектурно-художественные и конструктивные характеристики сооружений и участков трассы водовода, составляющих часть системы Таицкого водовода – объекта культурного наследия федерального значения «Водовод Таицкий (система с сооружениями)», расположенных на территории иных объектов культурного наследия и не входящих в их состав, в том числе: - участки исторической трассы открытого канала системы водовода (1773-1180е гг.) - участок исторической трассы чугунно-трубного системы водовода (1860-х гг.) Объемно-планировочная система - участок исторической трассы открытого канала системы водовода (1773-1180-е гг.) (г.Пушкин, г. Павловск)*: - сохранившиеся открытые каналы (участки открытого канала в системе водовода): местоположение: г. Пушкин: на территории Екатеринского парка (вдоль Парковой ул.), ул. Ломоносова (от д.67 до ул. Садовая); г. Павловск: вдоль ул. Садовая): историческая трассировка; исторические габариты (руслом трапециевидного сечения, глубина 1,0 – 1,5 м, ширина по дну 0,4 – 0,6 м, по верху – 1,5-3,5)), исторические высотные отметки; - несохранившиеся открытые каналы: местоположение (г. Пушкин: Кадетский бул., ул. Ломоносова (от д.85 до д.71), вдоль ул. Садовая; г.Павловск: Березовая ул., ул. Мичурина, ул. Правда, территория приюта Елизаветы и Марии, ул. Артиллерийская, ул. Красного Курсанта); - пересечения канала* в трубах с улицами, бульварами, железной дорогой: местоположение (г.Пушкин: с Парковой ул., Кадетским бул., Садовой ул., г.Павловск: Витебской ж. д., Березовой ул., ул. Мичурина, ул. Артиллерийской, ул. Обороны, ул. Красного Курсанта, ул. Звериницкой, ул. Садовой, под Николаевскими воротами); (* сохранились частично (?)) (засыпаны, утрачены); планировочная система, в том числе: - ул. Правды (Водопроводная ул.): местоположение; трассировка; габариты; - пешеходные дорожки (тротуары): местоположение (вдоль трассы водовода: вдоль Кадетского бул., вдоль ул. Ломоносова); трассировка; габариты;

рядовые (аллейные) посадки, в том числе: - аллея: местоположение (вдоль Кадетского бул.); видовой состав (липа мелколистная); шаг посадки; тип (2-х рядная); - рядовая посадка: местоположение (г. Пушкин: вдоль ул. Ломоносова: между проезжей частью и тротуаром; г. Павловск: вдоль ул. Садовая); видовой состав (береза повислая); шаг посадки; тип (1-2-3-4 ряда); Купальный пруд с водопереливной плотиной: местоположение (на территории сада Миранда, на пересечении ул. Березовая и ул. Садовая; плотина – в юго-восточной оконечности пруда); исторические габариты пруда; исторический абрис береговой линии пруда; Водопроводной мост: местоположение (над р. Тызвой по оси Водопроводной улицы); исторические габариты; Водопроводный пруд: местоположение (южнее Артиллерийской ул., на территории бывшего Манежа Образцового кавалерийского полка), исторические габариты; исторический абрис береговой линии; мост на ул. Красного Курсанта: местоположение (через ул. Красного Курсанта, между территорией Зверинца и парком Мариенталь на безымянном ручье, впадающим в Мариентальский пруд); исторические габариты; акведуки* (3 шт.): местоположение (через Тярлевский (быв. Гуммолосаровский руч.), через р. Тызву, через Р. Славянку); (* не сохранились) - участок исторической трассы чугунно-трубного водовода (1860-е гг.) (г. Павловск): местоположение (ул. Березовая, пер. Медвежий, территория Лютеранской церкви, парк Мариенталь, пересечение р. Славянки (Мариентальский пруд), ул. Красного Курсанта, ул. Садовая); тип прокладки (подземная), в том числе: чугунный колодец с трубой: местоположение (северный берег р. Славянки – пойма Мариентальского пруда); Объемно-планировочное решение историческое объемно-планировочное решение в габаритах сохранившихся исторических конструкций Конструктивная система Историческая конструктивная система сохранившихся сооружений водовода, в том числе: открытый канал: историческая конструктивная система (откосы одернованы; дно (лотковая часть) вымощена камнем (булыжником); исторический продольный профиль; историческое поперечное сечение канала; Водопроводной мост: историческая конструктивная система (однопролетный арочный); тип кладки свода и портала; исторический материал (тело моста – кирпич, облицовка портала - известняк); чугунное ограждение; мост через ул. Красного Курсанта: историческая конструктивная система (однопролетный арочный); исторические габариты; тип кладки свода и портала; исторический материал (тело моста – кирпич, облицовка портала - известняк); Купальный пруд с водосливной плотиной*: историческая конструктивная система пруда (берегоукрепление: береговые откосы до уреза воды – одерновка, дно – булыжник); конструктивная система плотины (открытая (без быков и затворов по гребню с камерой перелива)); водовыпуск – переливной, сброс в подземный трубопровод); (*плотина перестроена) чугунный колодец с трубой в парке Мариенталь (в пойме Мариентальского пруда): историческая конструктивная система; материал (чугун) Архитектурно-художественное решение Историческое архитектурно-художественное решение Водопроводного моста, моста на ул. Красного Курсанта Участок 3. Павловский (Тярлевский) водовод (от Екатерининского парка, по территории Отдельного парка до Павловского парка) Объемно-пространственное и планировочное решение историческое местоположение системы водовода: расположение гидротехнических сооружений, каналов, прудов, дорог, исторических аллейных посадок, акведука (от Екатерининского парка до Павловского парка); в том числе: - участок от Екатерининского парка до Колонистского пруда в Отдельном парке: местоположение: (от 5-го Нижнего пруда (Фабричный мост-плотина) на территории Екатерининского парка, по территории Фабрики ассигнационных бумаг, по территории сквера, пересекает Софийский бул., выпуск в Колонистский пруд); - участок от Колонистского пруда в Отдельном парке до Павловского парка: местоположение (по территории Отдельного парка, пересекает Витебскую ж.д., по Фильтровскому шоссе, пересекает Тярлевский руч., по Водопроводной ул. до Павловского парка); историческая объемно-пространственное решение системы водовода: сочетание линейных (регулярных) элементов: исторических открытых каналов, подземных участков водовода, полос газона, рядовых посадок деревьев (аллей), дорог с историческими гидротехническими сооружениями (акведуки, мосты, мосты-трубы, плотины); исторические габариты и конфигурация сооружений в системе водовода, включая высотные отметки, уклоны по дну; местоположение и объемно-пространственные, планировочные, архитектурно-художественные и конструктивные характеристики сооружений и участков трассы водовода, составляющих часть системы Таицкого водовода – объекта культурного наследия федерального значения «Водовод Таицкий (система с сооружениями)», являющихся самостоятельными объектами культурного наследия, входящими в состав иных объектов культурного наследия*: 1. «Екатерининский дворец и парк» (г. Пушкин, Екатерининский парк, Парковая ул., Садовая ул., 7), в составе объектов: 1. пруд Нижний Пятый (Купальный) с Фабричным мостом-плотиной, сер. XVIII в., 1779 г., инж. Герард И. (восточнее Нижнего Четвертого пруда); 2. Объект культурного наследия федерального значения «Отдельный парк» (г. Пушкин, между Московским шоссе, Софийским бульв., Павловским шоссе, Парковой ул.,

линией Витебской железной дороги), в составе объектов: 1. водовод Павловский (часть Таицкого), 1804 г. (от 5 Нижнего пруда по ул. Набережной до района Большой Звезды Павловского парка) (парные эксплуатационные дороги, с внешних сторон открытого канала, в т.ч. северная дорога – Дубовая аллея, по трассе водовода - остров с дубком); 2. каменный мост-труба; 3. гранитный мост; 4. каменный мост; (*является самостоятельным объектом, предмет охраны определяется отдельно (в границах ОКН ФЗ «Отдельный парк») местоположение и объемно-пространственные, планировочные, архитектурно-художественные и конструктивные характеристики сооружений и участков трассы водовода, составляющих часть системы Таицкого водовода – объекта культурного наследия федерального значения «Водовод Таицкий (система с сооружениями)», расположенных на территории иных объектов культурного наследия и не входящих в их состав: 1. Объект культурного наследия федерального значения «Фабрика ассигнационных бумаг, 1785 г., 1819 г., арх. Лукини И.Ф., 1873-1878 гг., арх. Видов А.Ф. (г. Пушкин, Набережная ул., 1); 2. Объект культурного наследия регионального значения «Советский бульвар (б. Софийский бульвар)» (г. Пушкин, Софийский бульвар (б. Советский бульвар)) Объемно-планировочная система историческая трассировка системы водовода (надземная и подземная), в том числе: - участок от Екатерининского парка до Колонистского пруда в Отдельном парке, в том числе: местоположение в системе водовода участка от 5-го Нижнего пруда в Екатерининском парке, по территории Фабрики ассигнационных бумаг, под д.1 по ул. Набережной, по территории сквера до исторического канала водовода*; (*исторический открытый канал утрачен, сейчас – железобетонный коллектор) открытый канал водовода: местоположение (в центральной части сквера от существующего ж.б. коллектора до ж.б. трубы, входящей в систему водопропуска водовода под Софийским бул.); исторические габариты (руслом трапециевидного сечения: глубина до 3 м, ширина по дну до 1,5 м, по верху – до 10,0 м); историческая трассировка; система водопропуска водовода под Софийским бул. в Колонистский пруд: местоположение; - участок от Колонистского пруда в Отдельном парке до Павловского парка, в том числе: местоположение в системе водовода участка под Витебской железной дорогой, Фильтровским шоссе, по территории п. Тярлево: по Водопроводной улице до Павловского парка*; (*в настоящее время – железобетонный коллектор) акведук с закрытым желобом: местоположение (над Тярлевский руч.); высотные отметки; историческая планировочная система, в том числе: Водопроводная ул. (историческая эксплуатационная дорога): местоположение (пос. Тярлево: от д.9 по Водопроводной ул., до Садовой ул.); трассировка; Объемно-планировочное решение историческое объемно-планировочное решение – в габаритах сохранившихся исторических конструкций Конструктивная система историческая конструктивная система сохранившихся сооружений водовода, в том числе: открытый канал на территории сквера: историческая конструктивная система (откосы одернованы; дно (лотковая часть) вымощена камнем (булыжником); исторический продольный профиль; историческое поперечное сечение канала

- Распоряжение "Об утверждении предмета охраны объекта культурного наследия федерального значения «Водовод Таицкий (система с сооружениями)»" № 51-р от 01.03.2021 г.

9. Сведения о наличии зон охраны данного объекта культурного наследия с указанием номера и даты принятия органом государственной власти акта об утверждении указанных зон либо информация о расположении данного объекта культурного наследия в границах зон охраны иного объекта культурного наследия

- Закон Санкт-Петербурга «О границах объединенных зон охраны объектов культурного наследия, расположенных на территории Санкт-Петербурга, режимах использования земель и требованиях к градостроительным регламентам в границах указанных зон» № 820-7 от 19.01.2009 г.

Всего в паспорте листов

8

Уполномоченное должностное лицо органа охраны объектов культурного наследия

Временно исполняющий обязанности заместителя председателя КГИОП		Яковлев Петр Олегович
должность	подпись	инициалы, фамилия

М.П.

14 . 05 . 2024

Дата оформления паспорта
(число, месяц, год)



Д. Бронков Д.Л.
Құрметті (Құрметтісіз) /

Приложение №2.

Задание КГИОП

Разрешение КГИОП

СОГЛАСОВАНО:

УТВЕРЖДАЮ:

Заместитель директора по ре-
 (должность) ставрации

Федеральное государственное бюджетное
 учреждение культуры "Государственный
 художественно-архитектурный
 дворцово-парковый музей-заповедник
 "Царское Село"

[Подпись]
 (подпись) (Ф.И.О.)
 "06" ноября 2020 г.
 М.П.

Начальник Управления по охране и
 использованию объектов
 культурного наследия
 (должность)

Комитета по государственному
 контролю, использованию и охране
 памятников истории и культуры
 Санкт-Петербурга

[Подпись]
 (подпись) (Ф.И.О.)
 "2" ноября 2020 г.
 М.П.

ЗАДАНИЕ

на проведение работ по сохранению объекта
 культурного наследия, включенного в единый государственный
 реестр объектов культурного наследия
 (памятников истории и культуры) народов Российской Федерации,
 или выявленного объекта культурного наследия
 от - 2 НОЯ 2020 № 01.012-0362
 (Реставрация объекта культурного наследия)

1. Наименование и категория историко-культурного значения объекта культурного наследия, включенного в единый государственный реестр объектов культурного наследия (памятников истории и культуры) народов Российской Федерации (далее - реестр), или наименование выявленного объекта культурного наследия:

Объект культурного наследия федерального значения «Ворота Гатчинские (Орловские)», входящий в состав объекта культурного наследия федерального значения «Екатерининский дворец и парк» на основании постановления Правительства РФ № 527 от 10.07.2001.

2. Адрес места нахождения объекта культурного наследия, включенного в реестр, или выявленного объекта культурного наследия по данным органов технической инвентаризации:

Санкт-Петербург							
(субъект Российской Федерации)							
Санкт-Петербург, г. Пушкин							
(населенный пункт)							
ул./пр.	Екатерининский парк	д.	б/н	сооруж.	-	лит.	АХ

3. Сведения о собственнике либо ином законном владельце объекта культурного наследия, включенного в реестр, или выявленного объекта культурного наследия:
 Собственник (законный владелец):

Федеральное государственное бюджетное учреждение культуры "Государственный художественно-архитектурный дворцово-парковый музей-заповедник "Царское Село"

(указать полное наименование, организационно-правовую форму юридического лица в соответствии с учредительными документами; фамилию, имя, отчество (при наличии) – для физического лица)

Адрес места нахождения:

Санкт-Петербург

(субъект Российской Федерации)

Санкт-Петербург, г. Пушкин

(населенный пункт)

ул.	Садовая				д.	7		Лит.			-	офис/кв.			-	
ИНН	7	8	2	0	0	1	2	5	0	3	-	-	-			
ОГРН/ОГРНИП	1	0	2	7	8	0	9	0	1	4	9	5	8	-	-	-
Ответственный представитель:					Кудрявцева Наталья Николаевна											
(фамилия, имя, отчество (при наличии))																
Контактный телефон:					8 (812) 451 76 62											
Адрес электронной почты:					museum@tzar.ru											

4. Сведения об охранном обязательстве собственника или иного законного владельца объекта культурного наследия:

Дата	04.05.2017
Номер	07-19-147/17
Орган охраны объектов культурного наследия, выдавший документ	Комитет по государственному контролю, использованию и охране памятников истории и культуры Санкт-Петербурга

5. Реквизиты документов об утверждении границы территории объекта культурного наследия, включенного в реестр, или выявленного объекта культурного наследия:

План границ территории объекта культурного наследия утвержден КГИОП 14.08.2002 года

6. Реквизиты документов об утверждении предмета охраны объекта культурного наследия, включенного в реестр, или выявленного объекта культурного наследия, описание предмета охраны:

Распоряжение об утверждении предмета охраны сооружения «ворота Гатчинские (Орловские)», входящий в состав объекта культурного наследия федерального значения «Екатерининский дворец и парк» от 10.10.2011 № 10-635

7. Реквизиты документов о согласовании органом охраны объектов культурного наследия ранее выполненной проектной документации на проведение работ по сохранению объекта культурного наследия, возможность ее использования при проведении работ по сохранению объекта культурного наследия:

В отделе систематизации и хранения документированной информации об объектах культурного наследия КГИОП

8. Состав и содержание проектной документации на проведение работ по сохранению объекта культурного наследия: объем разрабатываемой документации должен обеспечить необходимый уровень исследований и проектных решений, гарантирующих сохранность объекта культурного наследия, сохранение его предметов охраны и отвечать требованиям государственной охраны объектов культурного наследия (памятников истории и культуры).

Возможность проведения работ по реставрации и приспособлению объекта культурного наследия для современного использования определяется актом по результатам государственной историко-культурной экспертизы проектной документации.

Согласно подпункту «в» пункта 32 Положения о составе разделов проектной документации и требованиях к их содержанию, утвержденного постановлением

Правительства Российской Федерации от 16.02.2008 № 87 раздел 12 проектной документации должен содержать иную документацию, в случаях, предусмотренных федеральными законами.

Согласно пункту 15.1 статьи 48 Градостроительного кодекса Российской Федерации особенности подготовки, согласования и утверждения проектной документации, необходимой для проведения работ по сохранению объекта культурного наследия, устанавливаются законодательством Российской Федерации об охране объектов культурного наследия.

На основании вышеуказанных положений законодательства раздел 12 проектной документации должен включать документацию по сохранению объектов культурного наследия, разработанную в соответствии с ГОСТ Р 55528-2013 «Состав и содержание научно-проектной документации по сохранению объектов культурного наследия. Памятники истории и культуры. Общие требования».

В случаях, установленных статьей 36 Федерального закона от 25.06.2002 № 73-ФЗ «Об объектах культурного наследия (памятниках истории и культуры) народов Российской Федерации», разрабатываются обязательные разделы об обеспечении сохранности объектов культурного наследия в проектах проведения таких работ или проектов обеспечения сохранности объектов культурного наследия либо план проведения спасательных археологических полевых работ, включающие оценку воздействия проводимых работ на указанные объекты культурного наследия и подлежащие государственной историко-культурной экспертизе.

Раздел 1. Предварительные работы:

Включает исходно-разрешительную документацию и результаты предварительного исследования памятника.

В составе раздела необходимо представить акт определения влияния предполагаемых к проведению видов работ на конструктивные и другие характеристики надежности и безопасности Объекта (в соответствии с письмом Министерства культуры Российской Федерации от 24.03.2015 № 90-01-39-ГП) и заключение о возможности приспособления объекта культурного наследия для современного использования (в случае проведения указанных работ).

При необходимости на основании отчета о техническом состоянии (акта технического состояния) объекта культурного наследия или предварительного инженерного заключения в составе предварительных работ разрабатывается документация, предусмотренная для проведения первоочередных противоаварийных или иных консервационных мероприятий.

Раздел 2. Комплексные научные исследования:

1. Этап до начала производства работ

Для обеспечения сохранности объектов культурного наследия до начала работ по сохранению необходимо организовать мониторинг их технического состояния.

В соответствии с ГОСТ Р 55567-2013, ГОСТ Р 56905-2016 и ГОСТ Р 55945-2014 провести мероприятия по оценке технического состояния Объекта (его частей и элементов), определить пригодность к дальнейшей эксплуатации, необходимость ремонта или реставрации Объекта.

Исследования Объекта проводятся в соответствии с программой исследований. Получение разрешения на проведение научно-исследовательских и изыскательских работ требуется при выполнении натурных исследований в виде шурфов, зондажей и иных аналогичных

2. Этап в процессе производства работ

В процессе производства работ, выполнять дополнительные обследования после вскрытий конструкций, недоступных в период выполнения основного обследования.

исследований.	
Раздел 3. Проект реставрации и приспособления:	
1. Эскизный проект (архитектурные и конструктивные решения проекта)	2. Проект
При необходимости получения методических заключений совещательных и иных консультативных органов разрабатывается эскизный проект, содержащий принципиальные решения по сохранению Объекта, согласно ГОСТ Р 55528-2013.	Проектная документация по реставрации объекта культурного наследия разрабатывается на основе научно-исследовательской и изыскательской документации, которая должна содержать текстовые и графические материалы, а также определять архитектурные, конструктивные, инженерно-технические и инженерно-технологические решения для обеспечения выполнения работ по сохранению объектов культурного наследия.
Раздел 4. Рабочая проектная документация:	
1. Этап до начала производства работ	2. Этап в процессе производства работ
Рабочая документация разрабатывается на основании ранее согласованной проектной документации в необходимом объеме в соответствии с ГОСТ 21.501 «Межгосударственный стандарт. Система проектной документации для строительства. Правила выполнения рабочей документации архитектурных и конструктивных решений».	В процессе выполнения производственных работ на Объекте подрядчик, выполняющий производственные работы по сохранению Объекта, на основе рабочей документации составляет исполнительную документацию в соответствии с действующим законодательством. Исполнительная документация является составной частью отчетной документации.
Раздел 5. Отчетная документация:	
Представляется по окончании работ в соответствии с порядком утверждения отчетной документации о выполнении работ по сохранению объекта культурного наследия (приказ Министерства культуры Российской Федерации от 25.06.2015 № 1840 «Об утверждении состава и Порядка утверждения отчетной документации о выполнении работ по сохранению объекта культурного наследия, включенного в единый государственный реестр объектов культурного наследия (памятников истории и культуры) народов Российской Федерации, или выявленного объекта культурного наследия, Порядка приемки работ по сохранению объекта культурного наследия и подготовки акта приемки выполненных работ по сохранению объекта культурного наследия, включенного в единый государственный реестр объектов культурного наследия (памятников истории и культуры) народов Российской Федерации, или выявленного объекта культурного наследия и его формы»).	

9. Порядок и условия согласования проектной документации на проведение работ по сохранению объекта культурного наследия:

Порядок проведения работ по сохранению объекта культурного наследия установлен статьей 45 Федерального закона от 25.06.2002 № 73-ФЗ «Об объектах культурного наследия (памятниках истории и культуры) народов Российской Федерации».

Работы по реставрации, приспособлению объекта культурного наследия для современного использования проводятся на основании задания, согласованной проектной документации и разрешения КГИОП.

Работы по ремонту, консервации объекта культурного наследия проводятся на основании задания, разрешения КГИОП (при получении последнего представляется документация, установленная пунктами 5.3, 5.4 Порядка выдачи разрешения на проведение работ по сохранению объекта культурного наследия, включенного в единый государственный реестр объектов культурного наследия (памятников истории и культуры) народов Российской Федерации).

Федерации, или выявленного объекта культурного наследия, утвержденного приказом Минкультуры России от 21.10.2015 № 2625).

В случае, если при проведении работ по сохранению объекта культурного наследия затрагиваются конструктивные и другие характеристики надежности и безопасности объекта, указанные работы проводятся также при наличии положительного заключения государственной экспертизы проектной документации, предоставляемого в соответствии с требованиями Градостроительного кодекса Российской Федерации, для получения в КГИОП разрешения на строительство (часть 5.1, 7 статья и 51 Градостроительного кодекса а Российской Федерации).

Порядок согласования проектной документации на проведение работ по сохранению установлен приказом Минкультуры России от 05.06.2015 № 1749 «Об утверждении порядка подготовки и согласования проектной документации на проведение работ по сохранению объекта культурного наследия, включенного в единый государственный реестр объектов культурного наследия (памятников истории и культуры) народов Российской Федерации, или выявленного объекта культурного наследия».

Административный регламент предоставления государственной услуги по согласованию проектной документации на проведение работ по сохранению объекта культурного наследия (памятника истории и культуры) народов Российской Федерации федерального значения (за исключением отдельных объектов культурного наследия, перечень которых устанавливается Правительством Российской Федерации) органами государственной власти субъектов Российской Федерации, осуществляющими полномочия в области сохранения, использования, популяризации и государственной охраны объектов культурного наследия, утвержден приказом Минкультуры России от 22.11.2013 № 1942.

Проектная документация рассматривается при наличии положительного заключения государственной историко-культурной экспертизы (не требуется в случае проведения ремонта и консервации объекта культурного наследия).

10. Требования по научному руководству, авторскому и техническому надзору:

Работы по сохранению ОКН проводятся при условии осуществления технического, авторского надзора и государственного надзора в области охраны ОКН за их проведением. Авторский надзор и научное руководство за проведением работ по сохранению ОКН проводятся специалистами, аттестованными федеральным органом охраны объектов культурного наследия в порядке, установленном в соответствии с пунктом 29 статьи 9 Федерального закона от 25.06.2002 № 73-ФЗ «Об объектах культурного наследия (памятниках истории и культуры) народов Российской Федерации», а также в соответствии с ГОСТ Р 56200-2014 «Научное руководство и авторский надзор при проведении работ по сохранению объектов культурного наследия. Основные положения» и ГОСТ Р 56254-2014 «Технический надзор на объектах культурного наследия. Основные положения».

Научный руководитель проводит научно-методическую оценку принимаемых в процессе работ по сохранению объекта культурного наследия решений и оценку степени их влияния на сохранность подлинных элементов объекта культурного наследия (включая оценку состояния объекта и его облика).

Научный руководитель принимает решение о направлении предложений о необходимости принципиальных изменений проектных решений на рассмотрение КГИОП и заказчика.

Лица, осуществляющие авторский надзор, обязаны своевременно решать вопросы, связанные с необходимостью внесения изменений в проектные решения с дальнейшим оформлением исполнительной документации, корректировкой проектных решений в соответствии с требованиями ГОСТ Р 21.1101-2013 «Национальный стандарт Российской Федерации. Система проектной документации для строительства. Основные требования к проектной и рабочей документации» и контролем их исполнения.

При принятии решения о необходимости принципиальных изменений проектной документации, последняя подлежит, в том числе, оценке в рамках государственной историко-культурной экспертизе и представлению для рассмотрения в КГИОП в установленном порядке.

11. Дополнительные требования и условия:

К проведению работ по сохранению объекта культурного наследия (включая проектные работы) допускаются юридические лица и индивидуальные предприниматели, имеющие лицензию на осуществление деятельности по сохранению объектов культурного наследия (памятников истории и культуры) народов Российской Федерации в соответствии с



законодательством Российской Федерации о лицензировании отдельных видов деятельности, в соответствии с постановлением Правительства РФ от 19.04.2012 № 349 «О лицензировании деятельности по сохранению объектов культурного наследия (памятников истории и культуры) народов Российской Федерации».

После заключения государственного контракта (договора) - уведомить КГИОП об организации, являющейся разработчиком проектной документации, имеющей лицензию на осуществление деятельности по сохранению объектов культурного наследия (при наличии необходимости).

Работы по консервации и реставрации объектов культурного наследия проводятся физическими лицами, аттестованными федеральным органом охраны объектов культурного наследия в установленном им порядке.

В проведении отдельных видов работ по сохранению объекта культурного наследия могут участвовать добровольцы (волонтеры) в соответствии с постановлением Правительства Российской Федерации от 25.12.2019 № 1828 «Об особенностях участия добровольцев (волонтеров) в работах по сохранению объектов культурного наследия, включенных в единый государственный реестр объектов культурного наследия (памятников истории и культуры) народов Российской Федерации, или выявленных объектов культурного наследия».

Задание подготовлено:

Главный специалист отдела памятников декоративно- прикладного искусства (должность, наименование организации)		Ю.Е. Пашкова-Межевич (Ф.И.О. полностью)
Главный специалист отдела пригородных районов (должность, наименование организации)		О.А. Баталова (Ф.И.О. полностью)





ПРАВИТЕЛЬСТВО САНКТ-ПЕТЕРБУРГА

КОМИТЕТ ПО ГОСУДАРСТВЕННОМУ КОНТРОЛЮ, ИСПОЛЬЗОВАНИЮ И ОХРАНЕ
ПАМЯТНИКОВ ИСТОРИИ И КУЛЬТУРЫ
(КГИОП)

пл. Ломоносова, д. 1, Санкт-Петербург, 191023. Тел. (812) 417-43-03, Факс (812) 710-42-45
E-mail: kgiop@gov.spb.ru https://www.gov.spb.ru, http://kgiop.ru

05 ОКТ. 2023

№ 01-26-2428/23-0-1

Рег. № 01-26-2428/23-0-0 от 29.08.2023



РАЗРЕШЕНИЕ

на проведение работ по сохранению объекта культурного наследия федерального значения

В соответствии с пунктом 2 статьи 45 Федерального закона от 25 июня 2002 года № 73-ФЗ "Об объектах культурного наследия (памятников истории и культуры) народов Российской Федерации"

Выдано

Общество с ограниченной ответственностью «Реставрационная Мастерская
«Наследие-Проект»

(полное наименование юридического лица с указанием его организационно-правовой формы или

-

Ф.И.О. - индивидуального предпринимателя-проводящей (го) работы по сохранению объектов культурного наследия)

ИНН

7 7 2 6 6 8 5 0 9 0 - -

ОГРН/ОГРНИП

1 1 1 7 7 4 6 8 4 7 3 4 9 - -

Адрес места нахождения
(места жительства)

115114

(индекс)

Москва

(Субъект Российской Федерации, город)

ул. Кожевническая, д. 7, стр. 2, пом. V, комн. 4, 5, 39-49

(улица) (дом) (корп./стр.) (офис/кв.)

Лицензия на осуществление деятельности по сохранению объектов культурного наследия:

Выдана

№ МКРФ 02549

(№ лицензии)

18.05.2015

(дата выдачи лицензии)

Виды работ

научно-исследовательские и изыскательские работы в
рамках разработки проектной документации по
реставрации

на объекте культурного наследия:

объект культурного наследия федерального значения «Ворота Гатчинские (Орловские)»
(в составе объекта культурного наследия федерального значения «Парк Екатерининский»)
(основание: постановление Правительства РФ от 10.07.2001 № 527)

(наименование и категория историко-культурного значения объекта культурного наследия)

Санкт-Петербург, город Пушкин, Екатерининский парк, дом б/н, литера АХ
(адрес места нахождения объекта культурного наследия по данным органов технической инвентаризации)

Лицензия на осуществление деятельности по
сохранению объектов культурного наследия

-	-
(№ лицензии)	(дата выдачи лицензии)

Адрес места нахождения
организации

-	-
(индекс)	(Субъект Российской Федерации, город)
-	
(улица) (дом) (корп./стр.) (офис/кв.)	

Договор (приказ)
на осуществление
авторского надзора и
научного руководства

-
(дата и №)

Научное руководство:	архитектор (направление - проектные работы по реставрации и консервации на объектах культурного наследия) (III категория) Чусовитин Глеб Сергеевич (должность, Ф.И.О.)
----------------------	---

приказ от 08.08.2023 №4 (наименование документа, дата и N)

Технический надзор:	-
	(должность, Ф.И.О.)

-

(полное наименование с указанием организационно-правовой формы организации)

Договор (приказ)
на осуществление
технического надзора:

-
(дата и №)

ИНН
ОГРН/ОГРНИП

-	-	-	-	-	-	-	-	-	-	-	-	-
-	-	-	-	-	-	-	-	-	-	-	-	-

Адрес места нахождения
организации

-	-
(индекс)	(Субъект Российской Федерации, город)
-	
(улица) (дом) (корп./стр.) (офис/кв.)	

Разрешение выдано на срок до «08» мая 2024 года

**Начальник Управления по охране
и использованию объектов
культурного наследия**

Должность уполномоченного лица КГИОП



М.П.

Е.Е. Ломакина
(Ф.И.О.)

Обязательства организации, осуществляющей работы по настоящему разрешению

1. На месте проведения работ иметь заверенное в установленном порядке настоящее разрешение и необходимую проектную документацию для выполнения работ по сохранению объекта культурного наследия, включенного в единый государственный реестр объектов культурного наследия (памятников истории и культуры) народов Российской Федерации, или выявленного объекта культурного наследия (далее - Объект).

2. Выполнять условия настоящего разрешения, не допуская отступлений и изменений

проекта в натуре без надлежащего разрешения организаций, согласовавших проектную документацию.

3. Проводить систематические научно-исследовательские работы в процессе проведения работ на Объекте.

4. Обеспечить научную фиксацию Объекта в процессе проведения работ, дополнительные обмеры, фотографирование до начала работ, в процессе их проведения и после окончания работ.

5. Обеспечить сохранение всех элементов Объекта, обнаруженных раскрытием в процессе исследований и проведения работ на Объекте.

6. Своевременно составлять акты на скрытые работы и этапы работ.

7. Вести Общий журнал производства работ.

8. Приостанавливать работы на основании принятых решений уполномоченных органов государственной охраны объектов культурного наследия, научного руководства, авторского и технического надзора.

9. В случае необходимости продолжения проведения работ на Объекте при истечении срока действия настоящего разрешения получить новое разрешение.

10. После окончания действия настоящего разрешения и по окончании выполненных работ представить к приемке работ по сохранению Объекта выполненные работы для оформления Акта приемки выполненных работ по сохранению Объекта.

11. После выполнения работ по сохранению Объекта лицо, осуществлявшее научное руководство проведением этих работ и авторский надзор за их проведением, в течение девяноста рабочих дней со дня выполнения указанных работ представляет в соответствующий орган охраны объектов культурного наследия, выдавший разрешение на проведение указанных работ, отчетную документацию, включая научный отчет о выполненных работах.

12. Настоящее разрешение подтверждает соблюдение заказчиком норм законодательства об объектах культурного наследия и не является подтверждением соблюдения норм иных областей действующего законодательства, а также не отменяет необходимости их соблюдения при выполнении соответствующих работ по сохранению Объекта.

_____	_____	_____
(должность получившего разрешение)	(подпись)	(Ф.И.О.)
" _____ " _____ 20 _____ г.		
Исполнитель	Е.Б. Поляшова	8 (812) 710-45-68
	_____	_____
	(ФИО)	(телефон)
	И.В. Степанов	8 (812) 710-45-58
	_____	_____
	(ФИО)	(телефон)


Приложение №3.
Выписки из ЕГРН

Филиал публично-правовой компании "Роскадастр" по Санкт-Петербургу
полное наименование органа регистрации прав
Выписка из Единого государственного реестра недвижимости об объекте недвижимости

Сведения о характеристиках объекта недвижимости

На основании запроса от 10.01.2024, поступившего на рассмотрение 10.01.2024, сообщаем, что согласно записям Единого государственного реестра недвижимости:


Сооружение		Раздел 1 Лист 1	
вид объекта недвижимости			
Лист № 1 раздела 1	Всего листов раздела 1: 2	Всего разделов: 5	Всего листов выписки: 8
10.01.2024г. № КУВИ-001/2024-6923634	78:42:0018124:261		
Кадастровый номер:	78:42:0018124		
Номер кадастрового квартала:	20.09.2012		
Дата присвоения кадастрового номера:	Инвентарный номер ; Кадастровый номер 78:42:18124:21:88		
Ранее присвоенный государственный учетный номер:	Санкт-Петербург, город Пушкин, Екатерининский парк, дом б/н, литера АХ		
Местоположение:	9.6		
Площадь:	тип	значение	единица измерения
Основная характеристика (для сооружения):	площадь	9.6	в квадратных метрах
	площадь застройки	51.3	в квадратных метрах
	нежилое		
Назначение:	Орловские ворота		
Наименование:	1, в том числе подземных 0		
Количество этажей, в том числе подземных этажей:	1777		
Год ввода в эксплуатацию по завершении строительства:	данные отсутствуют		
Год завершения строительства:	4335669.63		
Кадастровая стоимость, руб.:	78:42:0018124:21		
Кадастровые номера иных объектов недвижимости, в пределах которых расположен объект недвижимости:	78:42:0018124:352, 78:42:0018124:353		
Кадастровые номера помещений, машино-мест, расположенных в здании или сооружении:	данные отсутствуют		
Кадастровые номера объектов недвижимости, из которых образован объект недвижимости:	данные отсутствуют		
Кадастровые номера образованных объектов недвижимости:	данные отсутствуют		
Сведения о включении объекта недвижимости в состав предприятия как имущественного комплекса:	данные отсутствуют		



ПОЛНОЕ НАИМЕНОВАНИЕ ДОЛЖНОСТИ

ИНИЦИАЛЫ, ФАМИЛИЯ

Сооружение		
вид объекта недвижимости		
Лист № 2 раздела 1	Всего листов раздела 1: 2	Всего разделов: 5
Всего листов выписки: 8		
10.01.2024г. № КУВИ-001/2024-6923634		
Кадастровый номер: 78:42:0018124:261		
Сведения о включении объекта недвижимости в состав единого недвижимого комплекса:	данные отсутствуют	
Виды разрешенного использования:	данные отсутствуют	
Сведения о включении объекта недвижимости в реестр объектов культурного наследия:	Является выявленным объектом культурного наследия, 781610388740716, представляющего собой историко-культурную ценность, Памятник и "Ворота Гатчинские (Орловские)", 2020-11-23, 2022-09-29, 07-19-509/20, 07-19-509/20, 403-об/22 решения органов охраны объектов культурного наследия - в отношении объекта недвижимости, выявляющегося выявленным объектом культурного наследия.	
Сведения о кадастровом инженере:	данные отсутствуют	
Статус записи об объекте недвижимости:	Сведения об объекте недвижимости имеют статус "актуальные, ранее учтенные"	
Особые отметки:	Сведения, необходимые для заполнения раздела: 6 - Сведения о частях объекта недвижимости, отсутствуют.	
Получатель выписки:	Семенова Марина Владимировна	



ПОЛНОЕ НАИМЕНОВАНИЕ ДОЛЖНОСТИ

ИНИЦИАЛЫ, ФАМИЛИЯ

Выписка из Единого государственного реестра недвижимости об объекте недвижимости
Сведения о зарегистрированных правах

Сооружение	
вид объекта недвижимости	
Лист № 1 раздела 2	Всего листов раздела 2: 2
Лист № 1 раздела 2	Всего разделов: 5
Лист № 1 раздела 2	Всего листов выписки: 8
10.01.2024г. № КУВИ-001/2024-6923634	
Кадастровый номер: 78:42:0018124:261	
1	<p>1.1 Российская Федерация</p> <p>1.1.1 данные отсутствуют</p>
2	<p>2.1 Собственность</p> <p>78-78-06/004/2011-331</p> <p>23.03.2011 00:00:00</p> <p>данные отсутствуют</p>
3	<p>3.1 данные отсутствуют</p>
4	не зарегистрировано
1	<p>1.2 Федеральное государственное бюджетное учреждение культуры "Государственный художественно-архитектурный дворцово-парковый музей-заповедник "Царское Село", ИНН: 7820012503</p> <p>данные отсутствуют</p>
2	<p>2.2 Оперативное управление</p> <p>78-78-06/004/2011-330</p> <p>23.03.2011 00:00:00</p> <p>данные отсутствуют</p>
3	данные отсутствуют
4	<p>Прочие ограничения прав и обременения объекта недвижимости</p> <p>23.03.2011 00:00:00</p> <p>78-78-06/004/2011-330</p> <p>данные отсутствуют</p> <p>данные о правообладателе отсутствуют</p> <p>данные отсутствуют</p>

4.1	<p>вид:</p> <p>дата государственной регистрации:</p> <p>номер государственной регистрации:</p> <p>срок, на который установлены ограничение прав и обременение объекта недвижимости:</p> <p>лицо, в пользу которого установлены ограничение прав и обременение объекта недвижимости:</p> <p>сведения о возможности предоставления третьим лицам персональных данных физического лица</p>
<p>полное наименование должности</p> <p>инициалы, фамилия</p>	


Выписка из Единого государственного реестра недвижимости об объекте недвижимости
 Описание местоположения объекта недвижимости

Сооружение		
вид объекта недвижимости		
Лист № 1 раздела 5	Всего листов раздела 5: 1	Всего разделов: 5
10.01.2024г. № КУВИ-001/2024-6923634		Всего листов выписки: 8
Кадастровый номер:		78:42:0018124:261

Схема расположения объекта недвижимости (части объекта недвижимости) на земельном участке(ах)

Масштаб 1:20000


Условные обозначения:

	АА I"#S%&ÄÄ0+\$ +# %Ä\$Ä&ÄÄ001 ?23456789&:::;<=>?:@A.BCDEFG<=>=HADAC?G<@<C Ё&K&L&M&N&#.+0\$%N&:OP-&Q)Ä+,%#S\$Ä/ #00%-R(S&+Ä+)%+&(&+%AO+M(A2TUAV542JW9&X&G>Y=YG:GB&Zl&@Y\Y:YGG?
ПОЛНОЕ наименование должности	ИНИЦИАЛЫ, фамилия

Выписка из Единого государственного реестра недвижимости об объекте недвижимости
Перечень помещений, машино-мест, расположенных в здании, сооружении

Сооружение		
вид объекта недвижимости		
Лист № 1 раздела 7	Всего листов раздела 7: 1	Всего разделов: 5
10.01.2024г. № КУВИ-001/2024-6923634		
Кадастровый номер: 78:42:0018124:261		

N п/п	Кадастровый номер помещения, машино-места	Номер этажа (этажей)	Обозначение (номер) помещения, машино-места на поэтажном плане	Назначение помещения	Вид разрешенного использования	Площадь, м2
1	78:42:0018124:352	1	1-Н	Нежилое	данные отсутствуют	4.8
2	78:42:0018124:353	1	2-Н	Нежилое	данные отсутствуют	4.8

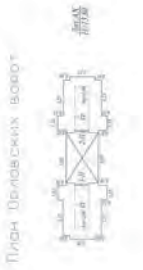

 АА 1"#\$%&'ÄÄ 0+\$
 ,# %&'Ä\$\$Ä &'ÄÄ 001
)23456789&:::;<=>?:@A,BCDGF<=>HADAC?G<@:C
 ЦБКЭДЛ9&М#Ä#.-+0\$'N&):OP'&QÄ)Ä+.)/#\$\$\/
 .#00%+R(S&+Ä+)%+&(&+%ÄO+M(
 Ä2TU4Y542J2W9&X&G>Y:=YG:GB&Z{&@)Y:\YGG?

ПОЛНОЕ НАИМЕНОВАНИЕ ДОЛЖНОСТИ


ИНИЦИАЛЫ, ФАМИЛИЯ

Выписка из Единого государственного реестра недвижимости об объекте недвижимости
План расположения помещения, машино-места на этаже (плане этажа)

Сооружение		
вид объекта недвижимости		
Лист № 1 раздела 8	Всего листов раздела 8: 2	Всего разделов: 5
Всего листов выписки: 8		
10.01.2024г. № КУВИ-001/2024-6923634		
Кадастровый номер: 78:42:0018124:261		
Номер этажа (этажей): 1		



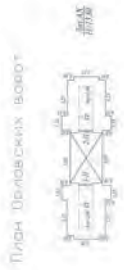
Масштаб 1




23456789&:::;<=>?:@A.BCDEFG<=>HADAC?G<@:C
 .# % .Ä\$\$Ä.&ÄÄ001
 ББК2.ДЛ9&М#Ä#.-0\$+N&):OP+&QÄ)Ä+.)%#\$\$/Ä
 .#Q0%.+R(S&+Ä+)%+&(& + %ÄO.+M(
 Ä2TUÄY542JW9&X&G>Y.=YG:GB&Z{&@)Y\YGG?

ПОЛНОЕ НАИМЕНОВАНИЕ ДОЛЖНОСТИ	ИНИЦИАЛЫ, ФАМИЛИЯ
-------------------------------	-------------------

Сооружение			
вид объекта недвижимости			
Лист № 2 раздела 8	Всего листов раздела 8: 2	Всего разделов: 5	Всего листов выписки: 8
10.01.2024г. № КУВИ-001/2024-6923634			
Кадастровый номер: 78:42:0018124:261			
		Номер этажа (этажей): 1	



Масштаб 1



АА !"#S%&АА0+\$
 .# %&А\$\$А&АА001
)234567849&:::;<=>?:@А.ВСDGF<=>HАDАС?G<@-C
 ЦКЗДЛ9&М#А#.-0\$+№)OP*QА)А.).%#S\$А/
 .#00%.+R(S&+А+)%+&(&+%АO.+M(
 А2ТУ4У542ДW9&X&G>Y.=YG:GB&Z{&@)Y\YGG?

ПОЛНОЕ НАИМЕНОВАНИЕ ДОЛЖНОСТИ

ИНИЦИАЛЫ, ФАМИЛИЯ

F%3%3 #, 83%!(-#\$' ((* 6 0# 1%%"Ä&6- & \$" # (5 1 6 . -7" "\$8 \$ +-
#(3(" ! %0"!(!%" (\$+! \$"+%&&,%%#&\$'
D)#%&6 %@-%!(+ (+& - \$&.' "!(+ (\$"" &\$!" -%4%0(&.%/(8 (8 A"6" !" -%4%0(&.%


5' "-!"%: (? \$ 6 ."\$%&.%6 (8 A"6 !" -%4%0(&.%

O (&(! %@#S(& (03.10.2023, #(&,%#%9" + (! \$ &&0(\$!"% 03.10.2023, &((8=" 0 , / . (&(B &! (@#%&:0T-%!(+ (+& - \$&.' "!(+ (\$"" &\$!" -%4%0(&.%

Ä @3 I R%&.I


	C"0"3->1)* ,/ &. (6		
	%- (8 A"6 !" -%4%0(&.%		
R%&.I I \$ @"3 I	D&+(3%&C' \$ @"3 I: 11	D&+(\$ @"3(' : 8	D&+(3%&C')#%&6% 706
03.10.2023+I IGDM001/2023-224350220			
I - &. \$()" * ! (0"\$:	78.42:0018124:21		
O(0"\$ 6 - &. \$(+((6' \$. 3 :	78.42:0018124		
J . #S%&(" %: 6 - &. \$(+((0"\$:	05.04.2005		

Ä !"" #S%&(" !)" * +(& - \$&.' "!()" * ,/" !)" * ! (0"\$:	I - &. \$()" * ! (0"\$ 78.42:18124:21
2 " &(#(3(4" %":	5 1 6 . -7" "\$8 \$ +, +(\$ (- 7,96% ! , 5 - (' : 3 % , - (0 7, 3% ." \$ <
73(=> :	2103518 +/- 508
I - &. \$(: &(%0(& . > \$, 8 . :	993962318.73
I - &. \$()" ! (0"\$ \$ &#(3(4" !)" ? ' # \$" -" 3 ? @ " 0" 3 > ! (+ , / & . 6 (8 A"6 (!" -%4%0(&.%	78:42:000000:3050, 78:42:000000:3663, 78:42:000000:3914, 78:42:000000:3992, 78:42:000000:4001, 78:42:0018124:102, 78:42:0018124:103, 78:42:0018124:104, 78:42:0018124:105, 78:42:0018124:106, 78:42:0018124:107, 78:42:0018124:108, 78:42:0018124:111, 78:42:0018124:24, 78:42:0018124:25, 78:42:0018124:26, 78:42:0018124:261, 78:42:0018124:262, 78:42:0018124:265, 78:42:0018124:27, 78:42:0018124:279, 78:42:0018124:28, 78:42:0018124:29, 78:42:0018124:291, 78:42:0018124:293, 78:42:0018124:294, 78:42:0018124:30, 78:42:0018124:302, 78:42:0018124:31, 78:42:0018124:314, 78:42:0018124:316, 78:42:0018124:32, 78:42:0018124:33, 78:42:0018124:34, 78:42:0018124:35, 78:42:0018124:36, 78:42:0018124:363, 78:42:0018124:364, 78:42:0018124:367, 78:42:0018124:37, 78:42:0018124:372, 78:42:0018124:373, 78:42:0018124:374, 78:42:0018124:375, 78:42:0018124:377, 78:42:0018124:38, 78:42:0018124:40, 78:42:0018124:41, 78:42:0018124:47, 78:42:0018124:51, 78:42:0018124:52, 78:42:0018124:53, 78:42:0018124:54, 78:42:0018124:55, 78:42:0018124:57, 78:42:0018124:58, 78:42:0018124:60, 78:42:0018124:61, 78:42:0018124:62, 78:42:0018124:63, 78:42:0018124:64, 78:42:0018124:66, 78:42:0018124:67, 78:42:0018124:68, 78:42:0018124:70, 78:42:0018124:71, 78:42:0018124:72, 78:42:0018124:73, 78:42:0018124:74, 78:42:0018124:75, 78:42:0018124:76, 78:42:0018124:77, 78:42:0018124:78, 78:42:0018124:79, 78:42:0018124:80, 78:42:0018124:81, 78:42:0018124:86, 78:42:0018124:87, 78:42:0018124:89, 78:42:0018124:90, 78:42:0018124:91, 78:42:0018124:92, 78:42:0018124:93, 78:42:0018124:94, 78:42:0018124:95, 78:42:0018124:96, 78:42:0018124:97, 78:42:0018124:98, 78:42:181190:1014, 78:42:0018124:590, 78:42:0018124:591, 78:42:0018124:361, 78:42:0018124:362, 78:42:0018124:253, 78:42:0018124:255

	ÄÄ !"#\$%&ÄÄ 0+=\$ -# % .Ä\$Ä&ÄÄ 001
J23456789&:::;<=?:@A.BCDEFG<=>:HADAC?G<@<C	%:1%;%6.3) P 0%3%:
LIRKJ2L9&MFA#-+0\$%N&+OP+QA)Ä+,%#SÄ/ .#00%-R(S&+Ä+)%&+ %AO +M(
Ä2TU4V542JW9&X&G+Y:=YG:GB&Z{&@Y:YGG?	
#(3(" ! %0"!(!%" - (34(&.%	

R%&2

C"0"3>1)* / &. (6		
%-(8A"6 !"-4%0(&.%		
R%&I 2 \$ @"3 1	D&+(3%&C \$ @"3 1:11	D&+(3%&C)#%&6% 706
03.10.2023+I IGDM001/2023-224350220		
1 - &. \$() * ! (0" \$:		
1 - &. \$() ! (0" \$ (8A"6 C !"-4%0(&.%@. (\$) ?	78:18124:21	
1 - &. \$() ! (0" \$ (8A"6 !"-4%0(&.%	- !)" (. & & ,B .	
1 "+(\$%: @"0"3>	C"03%&!"3"!)? #3,16 .(
D%>(\$@9"!+(%&#&@ !%: :	-3: \$ @!"="!%: (8A"6 C 6,3>,\$) %%&&&.&!	
5' "-!%: (6 - &. \$' (0 %!4!"\$ " :	- !)" (. & & ,B .	
C' "-!%: (3' &?, (-1) ? (8A"6 ? %!8 %) ? #%\$&(-1) ?	- !)" (. & & ,B .	
(8A"6 ? , \$ &#(3(4"!)? ' # \$"-"3 ? @"0"3>!(/ &.6 :	- !)" (. & & ,B .	
5' "-!%: ((0, / (@"0"3>1)* / &. (6 # (3(1) &>B \$ &#(3(4" !	- !)" (. & & ,B .	
' + \$!% ; ? @!) & (& 8) 0% , & 3(0% : 0% % & # & @ !% :	- !)" (. & & ,B .	
."\$% , (\$% % , "\$% , (\$% / 8A"6 6,3> , \$!(+ (! & 3"- % , ; ,	- !)" (. & & ,B .	
#, 83%!(+ (& \$% , ; :	- !)" (. & & ,B .	
5' "-!%: ((0, / (@"0"3>1)* / &. (6 \$ &#(3(4" !' + \$!% ; ?	- !)" (. & & ,B .	
(& 8(* E! (0% " & 6* @!) , "\$% , (\$% / # " \$ 4 B = " + (- !)" (. & & ,B .	
& ; % 3 > ! (- E! (0% " & 6* @!) , "\$% , (\$% 3 > ! (+ (- !)" (. & & ,B .	
\$ @ % , % , ' A & & % * 6 F " - \$, % , % , % f \$! (* @ () :	- !)" (. & & ,B .	
5' "-!%: ((0, / (@"0"3>1)* / &. (6 \$ &#(3(4" !' + \$!% ; ?	- !)" (. & & ,B .	
(& 8((? \$! : " 0 * # \$ % \$ (-1 * " \$ % % , (\$% / ? (! : %) > % ? , + (- % * ,	- !)" (. & & ,B .	
3" & ! % , " & , ; :	- !)" (. & & ,B .	
5' "-!%: (\$" @ 3 > . ? # \$ (" - ! % : + (& - \$ & ! " ! ! (+ (- !)" (. & & ,B .	
@ " 0 " 3 > ! (+ ! - @ \$:	- !)" (. & & ,B .	
5' "-!%: (\$ & # (3 (4 " ! % @ " 0 " 3 > ! (/ &. 6 ' + \$! % ; ?	- !)" (. & & ,B .	
."\$% , (\$% % , ' (! 9 " % % 6 (\$ (* , ' " \$ 4 - " ! # \$ (" 6 . 0 " 4 " " !% :	- !)" (. & & ,B .	
."\$% , (\$% % :	- !)" (. & & ,B .	
C&3(!) * ! (0" \$ @ " 0 " 3 > ! (/ &. 6 :	- !)" (. & & ,B .	
5' "-!%: (# \$ % ! : % % 6 . % (% 3 % @ 6 3 B " ! % - (+ (\$,	- !)" (. & & ,B .	
# \$ " - & 0 . \$ % B = % ? # \$ " - (& ! ' 3 " ! % , " & (! " . & ! % % &	- !)" (. & & ,B .	
@ " 0 " 3 > ! 0 @ 6 ((- " 3 & ! (0 % & # 1 % . " 3 > 1 0) (\$ + ! (0	- !)" (. & & ,B .	
+ & - \$ & ! " ! ! 0) (\$ + ! (0 ' 3 & % % 3 % \$ \$ + ! (0 0 " & ! (+ (- !)" (. & & ,B .	
& 0 , # \$, ' 3 " ! % , ! ? (- = " + (& : ' + (& - \$ & ! " ! ! (* % 3 %	- !)" (. & & ,B .	
0 , % , % # 3 > ! (* & (8 & , " ! ! (& % @ " 0 " 3 > ! (/ &. 6 - 3 :	- !)" (. & & ,B .	
& \$ % , " 3 > & . ! " 0 ! (+ (- (0 & (; % 3 > ! (+ (% & # & @ ! % : % 3 %	- !)" (. & & ,B .	
! " 0 ! (+ (- (0 6 0 0 " \$ / " & 6 + % & # & @ ! % : :	- !)" (. & & ,B .	



AA !"# \$ % & AA 0 + \$
 , # % . A \$ \$ A & AA 0 0 1
 123456789&:::;<=>?@A.BCDEFG<=>HADAC?G<@.C
 IJKLJL9&M#A#-0\$+N&+OP+&QA)A+,%#S\$A/
 #00%+R(S&+A+%+&(&+%AO+M(
 A2TU4V542J2W9&X&G>Y=YG:GB&Z(@Y)YGG?

%!%6;%63) , P 0%63%:

#(3(! " ! % 0 " ! (! 0 " - (34(! & . %

R%&6

C"0"3>1)* / &. (6

%- (8A"6 i" -%4%0(&.%

D&+(3%&C. \$ @"3 1:11

D&+(3%&C.)#%&6% 706

03.10.2023+I 1GDM001/2023-224350220

1 - &. \$()* i(0"\$:

78:42:0018124:21

17.07.2018; \$"6%(@%) (6, 0"! - (&(! %: (8, ' "\$4-"10%/% 7\$ %3 , &. ! (3"!%: (? \$!)? @(
 #,16 .(+(&- \$&! "i!(* +(-"@% "&(* &:"%+(&- \$&! "i!(* i%'3%\$(* &:"%+(&- \$&! "i!(*
 + \$ %0". \$ %/"&&6* &:"%/(. 12.10.2016 I 1037)-! : 7\$ %."3>&! (Ä &&%*%6F" - \$;%/%. %-
 (+ \$ i%/"!%: (8\$ "0"!%:); (+ \$ i%/"!%: # \$! @ "0"3>1)* / &. (6, # \$ "- , &0(. \$ "i!) " &. >"* 56
 C"0"3>1+((6- "6& Ä&&%*%6F" - \$;%/%; &\$ (6-"* &.%: : c 20.07.2018; \$"6%(@%)
 - (6, 0"! - (&(! %: (8, ' "\$4-"10%/% 7\$ %3 , &. ! (3"!%: (? \$!)? @(
 +(-"@% "&(* &:"%+(&- \$&! "i!(* i%'3%\$(* &:"%+(&- \$&! "i!(* + \$ %0". \$ %/"&&6* &:"%/
 12.10.2016 I 1037)-! : 7\$ %."3>&! (Ä &&%*%6F" - \$;%/%. %- (+ \$ i%/"!%: (8\$ "0"!%:);
 (+ \$ i%/"!%: # \$! @ "0"3>1)* / &. (6, # \$ "- , &0(. \$ "i!) " &. >"* 56 C"0"3>1+((6- "6&
 Ä &&%*%6F" - \$;%/%; &\$ (6-"* &.%: : c 20.07.2018; \$"6%(@%) (6, 0"! - (&(! %: (8
 , ' "\$4-"10%/% 7\$ %3 , &. ! (3"!%: (? \$!)? @(
 +(-"@% "&(* &:"%+(&- \$&! "i!(* i%'3%\$(* &:"%+(&- \$&! "i!(* + \$ %0". \$ %/"&&6* &:"%/
)-! : 7\$ %."3>&! (Ä &&%*%6F" - \$;%/%. %- (+ \$ i%/"!%: (8\$ "0"!%:); (+ \$ i%/"!%: # \$!
 @ "0"3>1)* / &. (6, # \$ "- , &0(. \$ "i!) " &. >"* 56 C"0"3>1+((6- "6& Ä &&%*%6F" - \$;%/%; &\$ (6
 -"* &.%: : c 17.08.2018; \$"6%(@%) (6, 0"! - (&(! %: (8\$ "0"!%: (8\$ "0"!%:); (+ \$ i%/"!%: # \$!
 5 16 - 7"!\$8, \$+ I 820-7 (24-"6 8\$: 2008 +(- (07.07.2016 I 437-83)-! : 7\$ %."3>&! ((6,
 5 16 - 7"!\$8, \$+ %-% (+ \$ i%/"!%: (8\$ "0"!%: (8\$ "0"!%:); (+ \$ i%/"!%: # \$! @ "0"3>1)* / &. (6,
 # \$ "- , &0(. \$ "i!) " &. >"* 56 C"0"3>1+((6- "6& Ä &&%*%6F" - \$;%/%; &\$ (6-"* &.%: : c
 18.12.2018; \$"6%(@%) (6, 0"! - (&(! %: \$ @ "\$9"!%: - (#, &6 ' E66#3, . %;B E!"\$+ , &. ! (6%
 (15.04.2015 I 07-1841/ÄJ-133)-! : F" - \$ 3>!: 53, 48 # (E63(+/"&60, " ?!(3(+/"&60, %
 . (0!(0, ! - @ \$, %-% (+ \$ i%/"!%: (8\$ "0"!%:); (+ \$ i%/"!%: # \$! @ "0"3>1)* / &. (6,
 # \$ "- , &0(. \$ "i!) " &. >"* 56 C"0"3>1+((6- "6& Ä &&%*%6F" - \$;%/%; &\$ (6-"* &.%: : c
 18.12.2018; \$"6%(@%) (6, 0"! - (&(! %: \$ @ "\$9"!%: - (#, &6 ' E66#3, . %;B E!"\$+ , &. ! (6%
 (29.06.2016 I 07-2888/ÄJ-176)-! : F" - \$ 3>!: 53, 48 # (E63(+/"&60, " ?!(3(+/"&60, %
 . (0!(0, ! - @ \$, %-% (+ \$ i%/"!%: (8\$ "0"!%:); (+ \$ i%/"!%: # \$! @ "0"3>1)* / &. (6,
 # \$ "- , &0(. \$ "i!) " &. >"* 56 C"0"3>1+((6- "6& Ä &&%*%6F" - \$;%/%; &\$ (6-"* &.%: : c
 19.09.2019; \$"6%(@%) (6, 0"! - (&(! %:)6 (#%\$(6 % @+((\$ #(- \$- (01.12.2003 I
 136&E&%)! : C<H "KL1 " %-% (+ \$ i%/"!%: (8\$ "0"!%:); (+ \$ i%/"!%: # \$! @ "0"3>1)*
 / &. (6, # \$ "- , &0(. \$ "i!) " &. >"* 56 C"0"3>1+((6- "6& Ä &&%*%6F" - \$;%/%; &\$ (6-"* &.%: : c
 04.10.2019; \$"6%(@%) (6, 0"! - (&(! %: \$ @ "\$9"!%: - (#, &6 ' E66#3, . %;B E!"\$+ , &. ! (6%
 (06.10.2016 I 06-4670/ÄJ-591)-! : F" - \$ 3>!: 53, 48 # (E63(+/"&60, " ?!(3(+/"&60, %

#(3!(" ! %0"! (i%" - (34!(&.%

%!(% ;%63) P 0%3%:


R%&7

C"0"3>1)* / &. (6	
%-(8A"6 i" -%/4%0(&.%	
D&+(3%&C. \$ @^3 1:11	D&+(\$ @^3(: 8
D&+(3%&C.)#%&6% 706	
03.10.2023+I IGD M001/2023-224350220	
1- &. \$()* i(0\$:	
78:42:0018124:21	

```

.(0!(0, !- @$. , %- (+ $ %/"%": (8$"0"!%": ):(+ $ %/"%": # $' ! @'0"3>1)* / &. (6,
#$"-,&0(.$"!)" &.>"* 56 C"0"3>!(+(6-"6& Ä&&%*E6F" -$ %%; &$ (6-"* &. %.: : c
18.08.2020; $"6%(@.%)-(6, 0"! -(&( i%.: $ &#$4 i%0" H8,' "$4-"i%0% 0"&#(3(4 i%":
8"$'+( * 3%i%+%+$ i%"); '( -!(+(8A"6 ), +$ i%"); '( -( ?$ !!( * @ $( ) %+$ i%"); # $%8$"41(*
@ =&. i(* # (3(&) D%.(3' &6+(6 ! 3 (MJ 1354) ! "$$$%.(%)%&5 16 .-7" "$8 , $+ (. 04.02.2019 I
43-$ )- ! : 1(0% ". # ( # $ % $( -( # ( 3>@ i%B, (? $ i" (6$, 4 B="* &$ )" % (8 " & # ! i%B E6(3(+%/)"&6*
8"@(#&!(&.%%-% (+ $ %/"%": (8$"0"!%": ):(+ $ %/"%": # $' ! @'0"3>1)* / &. (6,
#$"-,&0(.$"!)" &.>"* 56 C"0"3>!(+(6-"6& Ä&&%*E6F" -$ %%; &$ (6-"* &. %.: : c
18.08.2020; $"6%(@.%)-(6, 0"! -(&( i%.: $ &#$4 i%0" H8,' "$4-"i%0% 0"&#(3(4 i%":
8"$'+( * 3%i%+%+$ i%"); '( -!(+(8A"6 ), +$ i%"); '( -( ?$ !!( * @ $( ) %+$ i%"); # $%8$"41(*
@ =&. i(* # (3(&) 6 ! 3 D%.(3' &6: 7$(. (6 (MJ 1363) ! "$$$%.(%)%&5 16 .-7" "$8 , $+ (.
04.02.2019 I 44-$ )- ! : 1(0% ". # ( # $ % $( -( # ( 3>@ i%B, (? $ i" (6$, 4 B="* &$ )" % (8 " & # ! i%B
E6(3(+%/)"&6* 8"@(#&!(&.%%-% (+ $ %/"%": (8$"0"!%": ):(+ $ %/"%": # $' ! @'0"3>1)*
/ &. (6, # $ "-,&0(.$"!)" &.>"* 56 C"0"3>!(+(6-"6& Ä&&%*E6F" -$ %%; &$ (6-"* &. %.: : c
18.08.2020; $"6%(@.%)-(6, 0"! -(&( i%.: $ &#$4 i%0" H8,' "$4-"i%0% 0"&#(3(4 i%":
8"$'+( * 3%i%+%+$ i%"); '( -!(+(8A"6 ), +$ i%"); '( -( ?$ !!( * @ $( ) %+$ i%"); # $%8$"41(*
@ =&. i(* # (3(&) D%.(3' &6+(6 ! 3 (MJ 1354) ! "$$$%.(%)%&5 16 .-7" "$8 , $+ (. 04.02.2019 I
43-$ )- ! : 1(0% ". # ( # $ % $( -( # ( 3>@ i%B, (? $ i" (6$, 4 B="* &$ )" % (8 " & # ! i%B
8"@(#&!(&.%%-% (+ $ %/"%": (8$"0"!%": ):(+ $ %/"%": # $' ! @'0"3>1)* / &. (6,
#$"-,&0(.$"!)" &.>"* 56 C"0"3>!(+(6-"6& Ä&&%*E6F" -$ %%; &$ (6-"* &. %.: : c
18.08.2020; $"6%(@.%)-(6, 0"! -(&( i%.: $ &#$4 i%0" H8,' "$4-"i%0% 0"&#(3(4 i%":
8"$'+( * 3%i%+%+$ i%"); '( -!(+(8A"6 ), +$ i%"); '( -( ?$ !!( * @ $( ) %+$ i%"); # $%8$"41(*
@ =&. i(* # (3(&) 6 ! 3 D%.(3' &6: 7$(. (6 (MJ 1363) ! "$$$%.(%)%&5 16 .-7" "$8 , $+ (.
04.02.2019 I 44-$ )- ! : 1(0% ". # ( # $ % $( -( # ( 3>@ i%B, (? $ i" (6$, 4 B="* &$ )" % (8 " & # ! i%B
E6(3(+%/)"&6* 8"@(#&!(&.%%-% (+ $ %/"%": (8$"0"!%": ):(+ $ %/"%": # $' ! @'0"3>1)*
/ &. (6, # $ "-,&0(.$"!)" &.>"* 56 C"0"3>!(+(6-"6& Ä&&%*E6F" -$ %%; &$ (6-"* &. %.: : c
21.08.2020; $"6%(@.%)-(6, 0"! -(&( i%.: $ &#$4 i%0" H8,' "$4-"i%0% 0"&#(3(4 i%":
8"$'+( * 3%i%+%+$ i%"); '( -!(+(8A"6 ), +$ i%"); '( -( ?$ !!( * @ $( ) %+$ i%"); # $%8$"41(*
@ =&. i(* # (3(&) $"6%1. @>0%!6(MJ 1332) ! "$$$%.(%)%&5 16 .-7" "$8 , $+ (. 27.06.2019 I 358-$
)- ! : 1(0% ". # ( # $ % $( -( # ( 3>@ i%B, (? $ i" (6$, 4 B="* &$ )" % (8 " & # ! i%B E6(3(+%/)"&6*
8"@(#&!(&.%%-% (+ $ %/"%": (8$"0"!%": ):(+ $ %/"%": # $' ! @'0"3>1)* / &. (6,

```



AA !"# \$ % & Ä Å Ö + \$
-# % Ä S \$ \$ & Ä Å Ö 01

)23456789&:::;<?@:A,BCD<F>=<HADAC'G<@<C
|B&KJL9&M&N#-+0\$%&'()*+,-./:;<@A B C D E F G H I J K L M N O P Q R S T U V W X Y Z [\] ^ _ ` a b c d e f g h i j k l m n o p q r s t u v w x y z { | } ~ ¡ ¢ £ ¤ ¥ ¦ § ¨ © ª « ¬ ® ¯ ° ± ² ³ ´ µ ¶ · ¸ ¹ º » ¼ ½ ¾ ¿ À Á Â Ã Ä Å Æ Ç È É Ê Ë Ì Í Î Ï Ð Ñ Ò Ó Ô Õ Ö × Ø Ù Ú Û Ü Ý Þ ß à á â ã ä å æ ç è é ê ë ì í î ï ð ñ ò ó ô õ ö ÷ ø ù ú û ü ý þ ÿ

#(3(" i %0"!C i%0" -(34i(&.%


R%&8

C"0"3>!) * / &. (6	
%-(8A"6 i" -%/4%0(&.%	
R%&I 8 \$ @"3 1	D&+(3%&C. \$ @"3 : 8
D&+(3%&C.)#%&6% 706	
03.10.2023+I IGDM001/2023-224350220	
I -&. \$() * i(0 \$: 78:42:0018124:21	

```

#S"-,&0( . $"i!) " &. >*" 56 C"0"3>!(+( (6-"6& Ä&&%*%*%6F" -"$ :%%; &$(6-"* &.% : : c
21.08.2020; $"6%(@%.)-(6, 0"! -(&( i%: : $ &#;$:4 "i"6 "H8," " $4-"i% % 0" &#( 3(4 "i%:
8"S"+( ( * 3%: i%+ $ i%: ) ( -!(+( 8A"6 ), +$ i%: ) ' (-( ?$ i!( * @() %+$ i%: ) #)%8$S"41(*
@ =%.i( * #3(&) $"6%1,@>0%16(MJ 1332) ! "$$$%.$%/%5 16 .-7" "$8 $,+ ( . 27.06.2019 I 358-$
)- ! : 1( 0% ". # ( #S%$(#( 3>@ i%B, (? $ i" (6$, 4 B=* &$") % (8 "&#%"i%B E(3(+%/)"&6*
8"@(# &!&.%-%- (+ $ i%/"i%: (8S"0"i"i%: ) ; (+ $ i%/"i%: # $ ! @"0"3>!) * / &. (6,
#S"-,&0( . $"i!) " &. >*" 56 C"0"3>!(+( (6-"6& Ä&&%*%*%6F" -"$ :%%; &$(6-"* &.% : : c
24.12.2020; $"6%(@%.)-(6, 0"! -(&( i%: : $ &#;$:4 "i"6 "6(0% ". # ( #S%$(#( 3>@ i%B, (? $ i"
(6$, 4 B=* &$") % (8 "&#%"i%B E(3(+%/)"&6* 8"@(# &!&.%/%7$ %."3>&.! 5 16 .-7" "$8 $,+ (
26.06.2019 I 329-$)- ! : 1( 0% ". # ( #S%$(#( 3>@ i%B, (? $ i" (6$, 4 B=* &$") % (8 "&#%"i%B
E(3(+%/)"&6* 8"@(# &!&.%/%7$ %."3>&.! 5 16 .-7" "$8 $,+ . %- (+ $ i%/"i%: (8S"0"i"i%: ) ;
(+ $ i%/"i%: # $ ! @"0"3>!) * / &. (6, #S"-,&0( . $"i!) " &. >*" 56 C"0"3>!(+( (6-"6&
Ä&&%*%*%6F" -"$ :%%; &$(6-"* &.% : : c 24.12.2020; $"6%(@%.)-(6, 0"! -(&( i%: : $ &#;$:4 "i"6
6(0% ". # ( #S%$(#( 3>@ i%B, (? $ i" (6$, 4 B=* &$") % (8 "&#%"i%B E(3(+%/)"&6*
8"@(# &!&.%/%7$ %."3>&.! 5 16 .-7" "$8 $,+ ( . 26.06.2019 I 329-$)- ! : 1( 0% ". #
#S%$(#( 3>@ i%B, (? $ i" (6$, 4 B=* &$") % (8 "&#%"i%B E(3(+%/)"&6* 8"@(# &!&.%
7$ %."3>&.! 5 16 .-7" "$8 $,+ . %- (+ $ i%/"i%: (8S"0"i"i%: ) ; (+ $ i%/"i%: # $ ! @"0"3>!) *
/ &. (6, #S"-,&0( . $"i!) " &. >*" 56 C"0"3>!(+( (6-"6& Ä&&%*%*%6F" -"$ :%%; &$(6-"* &.% : : c
29.12.2020; $"6%(@%.)-(6, 0"! -(&( i%: : $ &#;$:4 "i"6 "H8," " $4-"i% % 0" &#( 3(4 "i%:
8"S"+( ( * 3%: i%+ $ i%: ) ( -!(+( 8A"6 ), +$ i%: ) ' (-( ?$ i!( * @() %+$ i%: ) #)%8$S"41(*
@ =%.i( * #3(&) 6 1 3 D%..(3( &6. 7$(. ( 6 (MJ 1363) ! "$$$%.$%/%5 16 .-7" "$8 $,+ (
04.02.2019 I 44-$)- ! : 1( 0% ". # ( #S%$(#( 3>@ i%B, (? $ i" (6$, 4 B=* &$") % (8 "&#%"i%B
E(3(+%/)"&6* 8"@(# &!&.%/%7$ %."3>&.! 5 16 .-7" "$8 $,+ . %- (+ $ i%/"i%: (8S"0"i"i%: ) ;
(+ $ i%/"i%: # $ ! @"0"3>!) * / &. (6, #S"-,&0( . $"i!) " &. >*" 56 C"0"3>!(+( (6-"6&
Ä&&%*%*%6F" -"$ :%%; &$(6-"* &.% : : c 25.01.2021; $"6%(@%.)-(6, 0"! -(&( i%: : $ &#;$:4 "i"6
"H8," " $4-"i% % 0" &#( 3(4 "i%: 8"S"+( ( * 3%: i%+ $ i%: ) ( -!(+( 8A"6 ), +$ i%: ) ' (-( ?$ i!(
@() %+$ i%: ) #)%8$S"41(* @ =%.i( * #3(&) D%..(3( &6+( 6 1 3 (MJ 1354) ! "$$$%.$%/%
5 16 .-7" "$8 $,+ ( . 04.02.2019 I 43-$)- ! : 1( 0% ". # ( #S%$(#( 3>@ i%B, (? $ i" (6$, 4 B=*
&$") % (8 "&#%"i%B E(3(+%/)"&6* 8"@(# &!&.%/%7$ %."3>&.! 5 16 .-7" "$8 $,+ . %- (+ $ i%/"i%:
((8S"0"i"i%: ) ; (+ $ i%/"i%: # $ ! @"0"3>!) * / &. (6, #S"-,&0( . $"i!) " &. >*" 56 C"0"3>!(+(
(6-"6& Ä&&%*%*%6F" -"$ :%%; &$(6-"* &.% : : c 24.02.2021; $"6%(@%.)-(6, 0"! -(&( i%: :

```



ÄÄ !"#S%&ÄÄ0+ \$
% .ÄSSÄ&ÄÄ001

)23456789&:::;<?@:Ä.BC.DG.F<=>H.A.D.A.C.G.<@<C
IJKLJL9&MFA#-+0\$%N&+OP+Q&Ä)Ä+)%#SÄ
#00"+R(S&+Ä+)%+&(&+ %AQ+M(
Ä2TU4V542JW9&X&G+Y=YG:GB&Z(Ä@)Y:YGG?


%i%;%63) , P 0%3%:

#(3(" i %0"i(i"0" -(34(i(&.%

R%&9

C"0"3>1)* / &. (6			
%-(8A"6 !"-%/4%0(&.&%			
R%&I 9 \$ @"3 1	D&+(3%&C \$ @"3 : 8	D&+(3%&C)#%&6% 706	
03.10.2023+I IGDM001/2023-224350220			
1 - &. \$()* ! (0 "\$:			
78:42:0018124:21			

\$ &#;\$4 "!" INMH7 I 244-\$ (13.05.2019 (13.05.2019 I 244-\$)-! : ! (0 % ". # (+&-\$&.! "!(0, 6(!. \$(3B, %&#>@ !%B%(? \$! " # 0: !%6 (%&\$%/%6, 3>., \$) . %-(+\$!%/!%: (8\$ "0"!%:): (+\$!%/!%: # \$! @ "0"3>1)* / &. (6, # \$ -, &0 (. \$ "!!") &. > " * 56 C"0"3>1(+ (6(- "6& Ä&&%*%F" -\$; %%; &\$ (6-"* &.%: : c 26.02.2021; \$ "6"%@%). (6, 0"! . -(&! (!%: : #3 ! +\$!%; "\$\$. (\$% (03.02.2014 (03.02.2014 I 8/ !)-! : ! (0 % ". # (+&-\$&.! "!(0, 6(!. \$(3B, %&#>@ !%B %(? \$! " # 0: !%6 (%&\$%/%6, 3>., \$) . %-(+\$!%/!%: (8\$ "0"!%:): (+\$!%/!%: # \$! @ "0"3>1)* / &. (6, # \$ -, &0 (. \$ "!!") &. > " * 56 C"0"3>1(+ (6(- "6& Ä&&%*%F" -\$; %%; &\$ (6-"* &.%: : c 17.05.2021; \$ "6"%@%). (6, 0"! . -(&! (!%: : \$ "9"!%: : \$ "9"!% (&(B &(!%+%+\$!%; (? \$!!(* @ () (8A"6 E3"6 \$ (&." (+ (? @.* &! (06.11.2018 I 06-283/Ä5-159)-! : 5" " \$(-C # -! (" G# \$ ' 3"!% " F" -\$ 3> ! (* & 3, 4, 8) # (E6 3(+ % / & 60, " ?!(3(+ % / & 60, % (0! (0, !- @ \$, (Ä & " ?! - @ \$). %- (+ \$!% / !%: (8\$ "0"!%:): (+\$!%/!%: # \$! @ "0"3>1)* / &. (6, # \$ -, &0 (. \$ "!!") &. > " * 56 C"0"3>1(+ (6(- "6& Ä &&%*%F" -\$; %%; &\$ (6-"* &.%: : c 19.05.2021; \$ "6"%@%). (6, 0"! . -(&! (!%: : \$ "9"!% (&(B &(!%+%+\$!%; (? \$!!(* @ () (8A"6 E3"6 \$ (&." (+ (? @.* &! (06.11.2018 I 06-284/Ä5-160)-! : 5" " \$(-C # -! (" G# \$ ' 3"!% " F" -\$ 3> ! (* & 3, 4, 8) # (E6 3(+ % / & 60, " ?!(3(+ % / & 60, % (0! (0, !- @ \$, (Ä & " ?! - @ \$). %- (+ \$!% / !%: (8\$ "0"!%:): (+\$!%/!%: # \$! @ "0"3>1)* / &. (6, # \$ -, &0 (. \$ "!!") &. > " * 56 C"0"3>1(+ (6(- "6& Ä &&%*%F" -\$; %%; &\$ (6-"* &.%: : c 21.05.2021; \$ "6"%@%). (6, 0"! . -(&! (!%: : # (!%: : !% (!%: : 3"!%: (? \$!!)? @ ((8A"6 (E3"6 \$ (&." (+ (? @.* &! % (& 8) ? , & 3 (% * % & # > @ !%: @ "0"3>1)? / & . 6 (' , \$ & # (3 (4 " !) ? ' + \$!%; ? . 6 9 @ @ (> " (24.02.2009 I 160)-! : 7 \$ % . 3 > & ' (Ä &&%*%F" -\$; %%; &\$ (6-"* &.%: : c 25.05.2021; \$ "6"%@%). (6, 0"! . -(&! (!%: : \$ "9"!% (&(B &(!%+%+\$!%; (? \$!!(* @ () (8A"6 E3"6 \$ (&." (+ (? @.* &! (01.04.2019 I 06-412/Ä5-60)-! : 5" " \$(-C # -! (" C# \$ ' 3"!% " F" -\$ 3> ! (* & 3, 4, 8) # (E6 3(+ % / & 60, " ?!(3(+ % / & 60, % (0! (0, !- @ \$, (Ä & " ?! - @ \$). %- (+ \$!%/!%: (8\$ "0"!%:): (+\$!%/!%: # \$! @ "0"3>1)* / &. (6, # \$ -, &0 (. \$ "!!") &. > " * 56 C"0"3>1(+ (6(- "6& Ä &&%*%F" -\$; %%; &\$ (6-"* &.%: : c 03.02.2022; \$ "6"%@%). (6, 0"! . -(&! (!%: : \$ & # \$ 4 " !% 0 " H 8, " \$ 4-"!% % 0") & # (3 (4 " !%: 8 " \$ " (' * 3% !% % (+ \$!%;) (- (+ (8A"6) , + \$!%;) ' (- (? \$!!(* @ () % + \$!%;) # \$ % \$ \$ 4! (* @ = % . ! (* # (3 (&) Ä 8! (+ (6 ! 3 (MJ 1355) ! " \$ \$ % (\$ % / % 16 - 7 " : \$ 8 , \$ + " " (24.08.2021 I 342-\$)-! : ! (0 % ". # (# \$ % \$(- # (3 > @ !% B, (? \$! " (6 \$, 4 B = " * & \$ ") % (8 " & # " !% B



ÄÄ ! "# \$ % & Ä Ä 0 + \$
 . # % . Ä \$ \$ Ä & Ä Ä 0 0 1
 123456789&:;<=>?@A.BCDE;F<=>HADAC'G<@<C
 IJKLJL9&MFA#-+0\$-N&+OP+Q)Ä+-%#S\$Ä/
 #00+R(S&+Ä+Y%+&+%AO+M((& . % 3)
 Ä2U4V542JW9&X&G+Y=YG:GB&Z{&@Y:YGG?


#(3! " ! % 0"! (!% 0" -(34! (& . %

%!%;%63) P 0%3%:

R%&11

C"0"3>!) * / &. (6			
%0- (8A"6 !" -%4%0(&.%			
R%&I 11 \$ @"3 I	D&+(3%&I \$ @"3 I: 11	D&+(\$ @"3(: 8	D&+(3%&I)#%&6% 706
03.10.2023+I 1GDM001/2023-224350220			
1 - &. \$() * ! (0 \$: 78:42:0018124:21			

1(0 % " . # (# \$ % \$ (# (3 > @ ! % B , (? \$! " (6 \$, 4 B = " * & \$ ") % (8 " & # " " % B E (3 (+ % / " & 6 * 8" @ (# & ! (& . % 7 \$ % " 3 > & . ! 5 1 6 . - 7 " " \$ 8 , \$ + . % - (+ \$! % " " ! % : ((8 \$ " 0 " " ! % :) : (+ \$! % " " ! % : # \$ ' ! @ " 0 " 3 > !) * / & . (6 , # \$ " - , & 0 (. \$ " !) " & . > " * 5 6 C " 0 " 3 > ! (+ (6 (- " 6 & Ä & & % * % 6 F " - \$, % % : , & \$ (6 - " * & . % : : c 15.08.2022 ; \$ " 6 % @ % .) (6 , 0 " ! . - (& ! (' ! % : \$ & # \$: 4 " " ! % " (. 13.09.2021 I 418- \$ ") - ! : 1 (0 % " . # (# \$ % \$ (# (3 > @ ! % B , (? \$! " (6 \$, 4 B = " * & \$ ") % (8 " & # " " % B E (3 (+ % / " & 6 * 8" @ (# & ! (& . % 7 \$ % " 3 > & . ! 5 1 6 . - 7 " " \$ 8 , \$ + . % - (+ \$! % " " ! % : ((8 \$ " 0 " " ! % :) : (+ \$! % " " ! % : # \$ ' ! @ " 0 " 3 > !) * / & . (6 , # \$ " - , & 0 (. \$ " !) " & . > " * 5 6 C " 0 " 3 > ! (+ (6 (- " 6 & Ä & & % * % 6 F " - \$, % % : , & \$ (6 - " * & . % : : c 27.09.2022 ; \$ " 6 % @ % .) (6 , 0 " ! . - (& ! (' ! % : \$ & # \$: 4 " " ! % " (. 13.09.2021 I 418- \$ ") - ! : 1 (0 % " . # (# \$ % \$ (# (3 > @ ! % B , (? \$! " (6 \$, 4 B = " * & \$ ") % (8 " & # " " % B E (3 (+ % / " & 6 * 8" @ (# & ! (& . % 7 \$ % " 3 > & . ! 5 1 6 . - 7 " " \$ 8 , \$ + . % - (+ \$! % " " ! % : ((8 \$ " 0 " " ! % :) : (+ \$! % " " ! % : # \$ ' ! @ " 0 " 3 > !) * / & . (6 , # \$ " - , & 0 (. \$ " !) " & . > " * 5 6 C " 0 " 3 > ! (+ (6 (- " 6 & Ä & & % * % 6 F " - \$, % % : , & \$ (6 - " * & . % : : c 16.06.2023 ; \$ " 6 % @ % .) (6 , 0 " ! . - (& ! (' ! % : # \$ % 6 @ 7 " \$ ' (+ (@ 0 " & . % . " 3 : 0 % , % & \$ (8 \$ (!) Ä & & % * % 6 F " - \$, % % : (. 04.10.2022 I 946) - ! : 2 % ! % & . " \$ & . ((8 \$ (!) Ä & & % * % 6 F " - \$, % % : . 5" 0 " ! (' 2 \$ % ! D3 - % 0 % \$ (' !			
7(3 / . " 3 >) # % & 6 %			



ÄÄ ! " # \$ % & Ä Ä 0 + \$
- # % . Ä \$ \$ Ä & Ä Ä 0 0 1
)23456789&:::;<?:@A.BCDEFG<=>HADAC7G<@C
IJKLJL9&MÄ#-+0\$%N&+OP+QÄ)Ä+,%#SÄ/
#00%+R(S&+Ä+%&(& + % Ä O + M((& @ Y : YGG?
Ä2TU4V542JW9&X&G+Y=:YG:GB&ZL&@)Y:YGG?


#(3 ! (" ! % 0 " ! (' ! % " - (34 ! (& . %	% ! % ; % 6 3) , P 0 % 3 % :
---	-------------------------------

D)#%&6 %@-%(+(+(&- \$&. "!(+((\$"'"&\$ \$ i" -%4%0(&.%@8 (8 A"6" i" -%4%0(&.%

5' "-!%: (@ \$"+%&%(!)? # \$ ' ?

C"0"3>!) * / & . (6			
%-(8 A"6 i" -%4%0(&.%			
R%&I 1 \$ @'3 2	D&+(3%&& \$ @'3 2: 3	D&+(\$ @'3(: 8	D&+(3%&&)#%&6%4 706
03.10.2023+I IGDMM001/2023-224350220			
1 - & . \$() * i(0" \$: 78:42:0018124:21			


1	7\$' ((8 3 - '3> (#\$' ((8 3 - '3%):	1.1	F" -" \$ 3>!(" +(&- \$&. "!((" 8B-4 "!(" , \$'4- "1%" 6, 3> \$) "N &- \$&. " !)" * ? , - 4 " &. " !)" (- \$' % . " 6 , \$!) * ' (\$: ((- # \$ 6 () * 0 , @ " * - @ # (" - 1 % 6 "K \$ && (" 5" 3 (" , MOO : 7820012503
	5' "-!%: ('(@ (4! (&%# \$" - (&. ' 3' i%: . \$ " :>@ 3%: 0 #"\$ &(1 3>!) ? - !)? P% @ % & & 6+(3%: ;	1.1.1	- !)" (. & . & ' , B .
2	D% ; i(0" \$, - . % \$ " 0: +(&- \$&. " !)" (* \$ "+ % & & ; % ; % % # \$ ' ;	2.1	7(& (: !)" (" (8" && \$ & (") # (3> @ i% " 78-78-06/007/2010-693 09.04.2010 00:00:00
3	5' "-!%: (8 (&=" &. ' 3' i% % @ (&- \$&. " !)" (* \$ "+ % & & ; % ; % & - " 3 6 % # \$ ' 8" @ (" 8 ? (- % 0 (+ (' & % 3 , @ 6 ! & (B & % : \$ " : > " + 3% ; , \$ + ! ;	3.1	- !)" (. & . & ' , B .
4	H+ \$ i% % " i% 6" # \$ ' % (8 \$ " 0" i% i% " (8 A" 6 i" -%4%0(& . % i(
1	7\$' ((8 3 - '3> (#\$' ((8 3 - '3%):	1.2	A && % * & & F" - " \$: % ;
	5' "-!%: ('(@ (4! (&%# \$" - (&. ' 3' i%: . \$ " :>@ 3%: 0 #"\$ &(1 3>!) ? - !)? P% @ % & & 6+(3%: ;	1.2.1	- !)" (. & . & ' , B .
2	D% ; i(0" \$, - . % \$ " 0: +(&- \$&. " !)" (* \$ "+ % & & ; % ; % % # \$ ' ;	2.2	5(8 &. " !)" (& . > 78-78-06/007/2010-605 09.04.2010 00:00:00
3	5' "-!%: (8 (&=" &. ' 3' i% % @ (&- \$&. " !)" (* \$ "+ % & & ; % ; % & - " 3 6 % # \$ ' 8" @ (" 8 ? (- % 0 (+ (' & % 3 , @ 6 ! & (B & % : \$ " : > " + 3% ; , \$ + ! ;	3.2	- !)" (. & . & ' , B .
4	H+ \$ i% % " i% 6" # \$ ' % (8 \$ " 0" i% i% " (8 A" 6 i" -%4%0(& . % i(
4.1	% 0 - : - + (&- \$&. " !)" (* \$ "+ % & & ; % ; % % i(0" \$ + (&- \$&. " !)" (* \$ "+ % & & ; % ; % % & \$ (6 ! 6 . (\$) * , & . i(3" i) (+ \$ i% % " i% " # \$ ' % - !)" (8 \$ " 0" i% i% " (8 A" 6 i" -%4%0(& . % 3% ; (' # (3> @ 6 . (\$ + (. & . i(3" i) (+ \$ i% % " i% " # \$ ' % (8 \$ " 0" i% i% " (8 A" 6 i" -%4%0(& . % & " - " i% 6: ('(@ (4! (&%# \$" - (&. ' 3' i%: . \$ " :>@ 3%: 0 #"\$ &(1 3>!) ? - !)? P% @ % & & 6+(3%: ;		7\$ (/ % 6" (+ \$ i% % " i% : # \$ ' % (8 \$ " 0" i% i% : (8 A" 6 i" -%4%0(& . % 09.04.2010 00:00:00 78-78-06/007/2010-605 (. & . & ' , B . - !)" (# \$ ' ((8 3 - '3" (. & . & ' , B . - !)" (. & . & ' , B .

	
ÄÄ " # \$ % & ÄÄ 0 + \$ - # % . Ä \$ \$ Ä & ÄÄ 0 0 1 12345678949&:::;<=>?:@A,BCDGF;<=>:HADAC?G<@<C IJ8KJL9&MFA#&+0\$%N&+OP+&QA)Ä+,%#S\$Ä/ #00%+R(S&+Ä+)%&+&QO+M((& . & ' , B . Ä2TUÄV542J2W9&X&G+Y=:YG:GB&Z[&@)Y:YGG?	
#(3(" ! % 0" i(i% 0" - (34(i(& . %	% ! % ; % 6 3) , P 0 % 3 % :

R%&.13

C"0"3>)* / &. (6	
%-(8A"6 !" -%/4%0(&.%	
R%&I 2 \$ @"3 2	D&+(3%&& \$ @"3 2: 3
D&+(3%&&)#%&&6%4 706	
03.10.2023+I IGDM001/2023-224350220	
1 - &. \$() * ! (0" \$: 78:42:0018124:21	

(&! (!% " +(&- \$&! " !!(* \$"+%&& ;%/%	I - &. \$() * # &# \$. @ "0"3>!(+ / &.6 (D)#%&&6 %@& \$&.! " !!(+ (6 - &. \$!" -%/4%0(&.%
&^"-1%: (8 (&=" &'3"1%0%&(&- \$&.! " !!(* \$"+%&& ;%/%& -"36%# \$' , (+ \$!%/"1%: # \$' 8"@ !"(8 ?(-%0(+ (' &%3@ 6! &(B &%:.\$ " >"+(3%: , (\$+! :	I 17087,)-! 03.12.2009
&^"-1%: (8 # \$! 3:B=0 @3(+0 %(-+(' (\$ # \$' 3"1%: @3(+0, "8% . 6* -(+(\$ @ 63B"! -3: # \$' 3"1%: %&#"6(* :	- !)" (. & & ' B .
&^"-1%: (-#(@%.\$%/% 6. (\$)* (&=" &'3:." ? \$!"1%: (8 "@%4 " !!(* -(6, 0" !. \$!(* @ 63-!(* %3%B"6. \$!(!!(* @ 63-!(* :	- !)" (. & & ' B .
" , "1%: (!" &'1%0%&@!"1%* %3%#(3!"1%* ' \$"+%&& ;%/(!, B @#%&&8 %&#"6" :	!" @ \$"+%&& \$() ! (
J(+ (\$) / &. %: ' -(3" (0 & \$ (% "3>&."1" :	- !)" (. & & ' B .
C: ' 3" !)" ' &-"8!(0 # \$:-6 " # \$' . \$"8(1%: :	- !)" (. & & ' B .
5" "-1%: (' (@ (4! (&%# \$"- (&' 3"1%: . \$ " >90 3%: 0 # \$ &(1 3>!)? - !)" ? P% @%&6+(3%: :	- !)" (. & & ' B .
5" "-1%: (' (@ \$ 4"1%0% (! (9"1%0% @ \$"+%&& \$() !+((# \$' :	- !)" (. & & ' B .
5" "-1%: (! 3%/%\$ "9"1%: (8 % @. %: % (8 A"6 !" -%/4%0(&.%-3: +(&- \$&.! " !)" ? %0, 1%: % # 3>!)? !, 4: :	- !)" (. & & ' B .
5" "-1%: (!" (@ (4! (&%&(&- \$&.! " !!(* \$"+%&& ;%/% 8" @3%0!+(/ &. %: # \$' ((8 3 - "3: %3%+(@ 6!+((# \$"- &. %: "3: :	- !)" (. & & ' B .
7\$ ' (# \$%: @ !%: %&^"-1%: (! 3%/%0%# (&.#%19%? , ! (!" \$ &&0(\$" !)" ? @ : ' 3"1%* (# \$(" "-1%/% + (&- \$&.! " !!(* \$"+%&& ;%/% # \$' , (#" \$" ?(- , # \$"6\$ = "1%: # \$' , (+ \$!%/"1%: # \$' %3%68\$ "0"1%: (8 A"6 !" -%/4%0(&.%&-36% (! (9"1%0% (8 A"6 !" -%/4%0(&.% :	(. & & ' B .





АА !"# \$%&^&^0+ \$
 -# % .^& \$ \$ &^&^001
 1234567894&:::;<=?:@A.BCDEFG<=>:HADAC7G<@.C
 IJKLJL9&M#A#-+0\$%N&+OP+&QA)A+.%#S\$A/
 #00%+R(S&+A+%+&(&+%AO+M(
 A2TU4Y542JW9&X&G>Y=YG:GB&Z{&@Y:YGG?

#(3(! " !%0"!(!%0" -(34!(&.%	%!%;%63) , P 0%63%:
----------------------------------	---------------------

R%&.14

C"0"3>!) * , / &. (6	
%0- (8A"6 !" -%4%0(&.%	
R%&.I 3 \$ (@"3 2	D&+(3%& \$ (@"3 2: 3
D&+(\$ (@"3(' : 8	
D&+(3%&(')#%&6%4 706	
03.10.2023+I IGDM001/2023-224350220	
I - &. \$() * ! (0 "\$: 78:42:0018124:21	
11	5' " -"!%: (!" (@ (4! (&.%t(&- \$&.' "!(* \$"+%& ;,%% - !)" (. & & ' , B . #"\$ \$? (- , # \$ " 6 \$ = " ! % : , (+ \$ " % " ! % : # \$, ' ! @ " 0 " 3 > !) * , / &. (6 % @ @ " 0 " 3 > & 3 > & 6 ? (@ : * & . " ! ! (+ (! @ ! / " ! % : ;




 ÄÄ !"# \$ % & ' ÄÄ 0 + \$
 , # % . Ä \$ \$ Ä & ' Ä Ä 0 0 1
)23456789&:::;<=>?:@A,BCDGH;P<=>HADAC?G<@<C
 IJ8K2JL9&M#Ä#-+0\$1N&+OP+&QÄ)Ä+,%#S\$Ä/
 #00%+R(S&+Ä+%+&(& + %ÄO +M(
 Ä2TU4V542J2W9&X&G>Y=YG:GB&Z{&@)Y\YGG?

%!%;%63) , P 0%3%:

#(3!(" ! %0"!(' !%0"!(' 34!(&.%

Ä @'3 3 R%&15

D)#%&6 %@-!+((&- \$&' "i!(+ (\$""&\$ " -%4%0(&,%(8 (8 A"6" " -%4%0(&.%
H#%&%" 0" &(#(3(4 "!"%: @"0"3>!((/ &.6

C"0"3>!) * / &. (6

%6- (8 A"6 " -%4%0(&.%

D&+(3%&()#%&6% 706

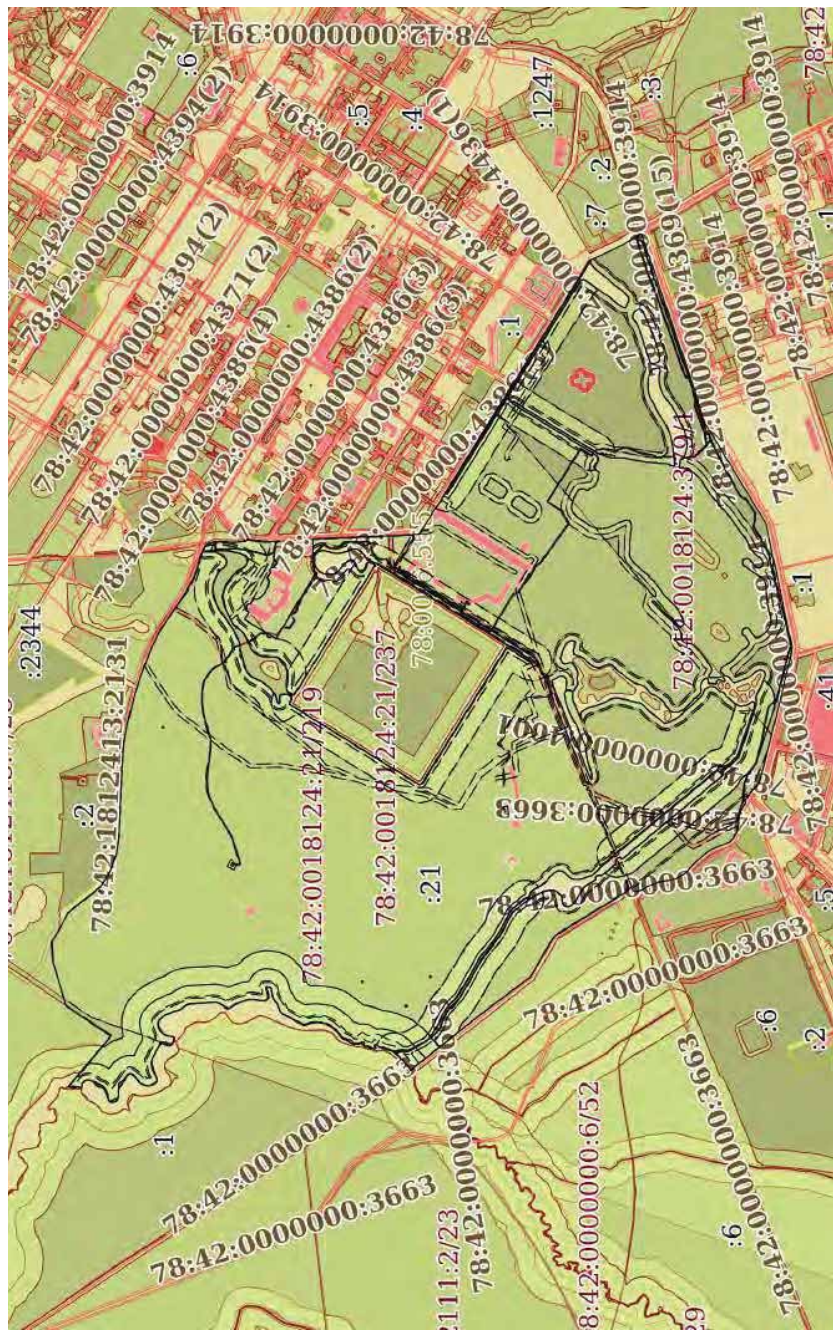
D&+(\$ @'3(: 8

D&+(3%&(\$ @'3 3: 1


03.10.2023+I IGDM-001/2023-224350220

1 - &. \$() * !(0" \$: 78:42:0018124:21

73 ! (" \$."4 , &?0) @'0"3>!((/ &.6



2 &9. 8 1:20000 G&3('!) (8(@! "!"%: :



 ÄÄ "!"#\$%&ÄÄ0+\$

 + # % &ÄÄÄ &ÄÄ001

 123456789&:::;<?:@A,BCD;E<=>:HADAC?G<@<C

 IJKLJL9&M#Ä#-+0\$N&:OP+&QA)Ä+,%#SÄ/

 #00%+R(S&+Ä+)%+&(& + %AO +M(

 A2TU4V542JW9&X&G>Y=YG:GB&Z{&@Y:YGG?

#(3!(" ! %0"i(C !%" -(34)(&.%

%!%;%63) , P 0%3%:

Филиал публично-правовой компании "Роскадастр" по Санкт-Петербургу

полное наименование органа регистрации прав

Выписка из Единого государственного реестра недвижимости об объекте недвижимости


Сведения о характеристиках объекта недвижимости

На основании запроса от 25.05.2024, поступившего на рассмотрение 25.05.2024, сообщаем, что согласно записям Единого государственного реестра недвижимости:

Раздел 1 Лист 1

Земельный участок			
вид объекта недвижимости			
Лист № 1 раздела 1	Всего листов раздела 1: 11	Всего разделов: 8	Всего листов выписки: 742
26.05.2024г. № КУВИ-001/2024-142032395			
Кадастровый номер: 78:42:0018124:21			
Номер кадастрового квартала: 78:42:0018124			
Дата присвоения кадастрового номера: 05.04.2005			


Ранее присвоенный государственный учетный номер:	Кадастровый номер 78:42:18124:21
Местоположение:	Санкт-Петербург, город Пушкин, Садовая улица, дом 7, литера А
Площадь:	2103518 +/- 508
Кадастровая стоимость, руб.:	993962318.73
Кадастровые номера расположенных в пределах земельного участка объектов недвижимости:	78:42:0000000:3050, 78:42:0000000:3051, 78:42:0000000:3663, 78:42:0000000:3914, 78:42:0000000:3992, 78:42:0000000:4001, 78:42:0018124:102, 78:42:0018124:103, 78:42:0018124:104, 78:42:0018124:105, 78:42:0018124:106, 78:42:0018124:107, 78:42:0018124:108, 78:42:0018124:111, 78:42:0018124:24, 78:42:0018124:25, 78:42:0018124:26, 78:42:0018124:261, 78:42:0018124:262, 78:42:0018124:265, 78:42:0018124:27, 78:42:0018124:279, 78:42:0018124:28, 78:42:0018124:29, 78:42:0018124:291, 78:42:0018124:293, 78:42:0018124:294, 78:42:0018124:30, 78:42:0018124:302, 78:42:0018124:31, 78:42:0018124:314, 78:42:0018124:316, 78:42:0018124:32, 78:42:0018124:33, 78:42:0018124:34, 78:42:0018124:35, 78:42:0018124:36, 78:42:0018124:363, 78:42:0018124:364, 78:42:0018124:367, 78:42:0018124:37, 78:42:0018124:372, 78:42:0018124:373, 78:42:0018124:374, 78:42:0018124:375, 78:42:0018124:377, 78:42:0018124:38, 78:42:0018124:40, 78:42:0018124:41, 78:42:0018124:47, 78:42:0018124:51, 78:42:0018124:52, 78:42:0018124:53, 78:42:0018124:54, 78:42:0018124:55, 78:42:0018124:58, 78:42:0018124:60, 78:42:0018124:61, 78:42:0018124:62, 78:42:0018124:63, 78:42:0018124:64, 78:42:0018124:66, 78:42:0018124:67, 78:42:0018124:68, 78:42:0018124:70, 78:42:0018124:71, 78:42:0018124:72, 78:42:0018124:73, 78:42:0018124:74, 78:42:0018124:75, 78:42:0018124:76, 78:42:0018124:77, 78:42:0018124:78, 78:42:0018124:79, 78:42:0018124:80, 78:42:0018124:81, 78:42:0018124:86, 78:42:0018124:87, 78:42:0018124:89, 78:42:0018124:90, 78:42:0018124:91, 78:42:0018124:92, 78:42:0018124:93, 78:42:0018124:94, 78:42:0018124:95, 78:42:0018124:96, 78:42:0018124:97, 78:42:0018124:98, 78:42:181901:1014, 78:42:0018124:590, 78:42:0018124:591, 78:42:0018124:361, 78:42:0018124:362, 78:42:0018124:253, 78:42:0018124:255, 78:42:0018124:592

	ДОКУМЕНТ ПОДПИСАН
	ЭЛЕКТРОННОЙ ПОДПИСЬЮ
	Сертификат: 00B8056B7401CB38D2B3576ACDC8425108
	Владелец: ФЕДЕРАЛЬНАЯ СЛУЖБА ГОСУДАРСТВЕННОЙ
	РЕГИСТРАЦИИ, КАДАСТРА И КАРТОГРАФИИ
	Действителен с 27.06.2023 по 19.09.2024

ПОЛНОЕ НАИМЕНОВАНИЕ ДОЛЖНОСТИ

ИНИЦИАЛЫ, ФАМИЛИЯ

Земельный участок	
вид объекта недвижимости	
Лист № 2 раздела 1	Всего листов раздела 1: 11
	Всего разделов: 8
Всего листов выписки: 742	
26.05.2024г. № КУВИ-001/2024-142032395	
Кадастровый номер: 78:42:0018124:21	
Кадастровые номера объектов недвижимости, из которых образован объект недвижимости:	78:18124:21
Кадастровые номера образованных объектов недвижимости:	данные отсутствуют
Категория земель:	Земли населенных пунктов
Виды разрешенного использования:	для размещения объектов культуры и искусства
Сведения о кадастровом инженере:	данные отсутствуют
Сведения о лесах, водных объектах и об иных природных объектах, расположенных в пределах земельного участка:	данные отсутствуют
Сведения о том, что земельный участок полностью расположен в границах зоны с особыми условиями использования территории, территории объекта культурного наследия, публичного сервитута:	данные отсутствуют
Сведения о том, что земельный участок расположен в границах особой экономической зоны, территории опережающего развития, зоны территориального развития в Российской Федерации, игровой зоны:	данные отсутствуют
Сведения о том, что земельный участок расположен в границах особо охраняемой природной территории, Байкальской природной территории и ее экологических зон, лесопарковым зеленом поясе, охотничьего угодья, лесничества:	данные отсутствуют
Сведения о расположении земельного участка и (или) расположенного на нем объекта недвижимости в границах территории, в отношении которой принято решение о резервировании земель для государственных или муниципальных нужд:	данные отсутствуют
Сведения о результатах проведения государственного земельного надзора:	данные отсутствуют
Сведения о расположении земельного участка в границах территории, в отношении которой утвержден проект межевания территории:	данные отсутствуют
Условный номер земельного участка:	данные отсутствуют
260	




полное наименование должности

инициалы, фамилия

Земельный участок	
вид объекта недвижимости	
Лист № 6 раздела 1	Всего листов выписки: 742
Всего листов раздела 1: 11	Всего разделов: 8
26.05.2024г. № КУВИ-001/2024-142032395	
Кадастровый номер: 78:42:0018124:21	

выдан: Правительство Российской Федерации. вид ограничения (обременения): ограничения прав на земельный участок, предусмотренные статьей 56 Земельного кодекса Российской Федерации; срок действия: с 19.07.2018; реквизиты документа-основания: об утверждении Правил установления охранных зон государственной геодезической сети, государственной нивелирной сети и государственной гравиметрической сети от 12.10.2016 № 1037 выдан: Правительство Российской Федерации. вид ограничения (обременения): ограничения прав на земельный участок, предусмотренные статьей 56 Земельного кодекса Российской Федерации; срок действия: с 17.07.2018; реквизиты документа-основания: об утверждении Правил установления охранных зон пунктов государственной геодезической сети, государственной нивелирной сети и государственной гравиметрической сети от 12.10.2016 № 1037 выдан: Правительство Российской Федерации. вид ограничения (обременения): ограничения прав на земельный участок, предусмотренные статьей 56 Земельного кодекса Российской Федерации; срок действия: с 20.07.2018; реквизиты документа-основания: об утверждении Правил установления охранных зон пунктов государственной геодезической сети, государственной нивелирной сети и государственной гравиметрической сети от 12.10.2016 № 1037 выдан: Правительство Российской Федерации. вид ограничения (обременения): ограничения прав на земельный участок, предусмотренные статьей 56 Земельного кодекса Российской Федерации; срок действия: с 20.07.2018; реквизиты документа-основания: об утверждении Правил установления охранных зон пунктов государственной геодезической сети, государственной нивелирной сети и государственной гравиметрической сети от 12.10.2016 № 1037 выдан: Правительство Российской Федерации. вид ограничения (обременения): ограничения прав на земельный участок, предусмотренные статьей 56 Земельного кодекса Российской Федерации; срок действия: с 20.07.2018; реквизиты документа-основания: об утверждении Правил установления охранных зон пунктов государственной геодезической сети, государственной нивелирной сети и государственной гравиметрической сети от 12.10.2016 № 1037 выдан: Правительство Российской Федерации. вид ограничения (обременения): ограничения прав на земельный участок, предусмотренные статьей 56 Земельного кодекса Российской Федерации; срок действия: с 20.07.2018; реквизиты документа-основания: об утверждении Правил установления охранных зон пунктов государственной геодезической сети, государственной нивелирной сети и государственной гравиметрической сети от 12.10.2016 № 1037 выдан: Правительство Российской Федерации. вид ограничения (обременения): ограничения прав на земельный участок, предусмотренные статьей 56 Земельного кодекса Российской Федерации; срок действия: с 17.08.2018; реквизиты документа-основания: о внесении изменений в Закон Санкт-Петербурга №820-7 от 24 декабря 2008 года от 07.07.2016 № 437-83 выдан: Правительство Санкт-Петербурга. вид ограничения (обременения): ограничения прав на земельный участок, предусмотренные статьей 56 Земельного кодекса Российской Федерации; срок действия: с 18.12.2018; реквизиты документа-основания: разрешение на допуск в эксплуатацию энергоустановки от 15.04.2015 № 07-1841/РД-133 выдан: Федеральная Служба по экологическому, технологическому и атомному надзору. вид ограничения (обременения): ограничения прав на земельный участок, предусмотренные статьей 56 Земельного кодекса Российской Федерации; срок действия: с 18.12.2018; реквизиты документа-основания: разрешение на допуск в эксплуатацию энергоустановки от 29.06.2016 № 07-2888/РД-176 выдан: Федеральная Служба по экологическому, технологическому и

		ДОКУМЕНТ ПОДПИСАН ЭЛЕКТРОННОЙ ПОДПИСЬЮ	
Сертификат: 00B8056B7401CB38D2B3576ACDC8425108 Владелец: ФЕДЕРАЛЬНАЯ СЛУЖБА ГОСУДАРСТВЕННОЙ РЕГИСТРАЦИИ, КАДАСТРА И КАРТОГРАФИИ Действителен: с 27.06.2023 по 19.09.2024			
ПОЛНОЕ НАИМЕНОВАНИЕ ДОЛЖНОСТИ		ИНИЦИАЛЫ, ФАМИЛИЯ	

Земельный участок

вид объекта недвижимости

Лист № 7 раздела 1

Всего листов раздела 1: 11

Всего разделов: 8

Всего листов выписки: 742

26.05.2024г. № КУВИ-001/2024-142032395

Кадастровый номер:

78:42:0018124:21

атомному надзору, вид ограничения (обременения): ограничения прав на земельный участок, предусмотренные статьей 56 Земельного кодекса Российской Федерации; срок действия: с 19.09.2019; реквизиты документа-основания: выкопировка из договора подряда от 01.12.2003 № 13кс/эси выдан: ЗАО "ЦЭК". вид ограничения (обременения): ограничения прав на земельный участок, предусмотренные статьей 56 Земельного кодекса Российской Федерации; срок действия: с 04.10.2019; реквизиты документа-основания: разрешение на допуск в эксплуатацию энергоустановки от 06.10.2016 № 06-4670/РД-591 выдан: Федеральная Служба по экологическому, технологическому и атомному надзору, вид ограничения (обременения): ограничения прав на земельный участок, предусмотренные статьей 56 Земельного кодекса Российской Федерации; срок действия: с 18.08.2020; реквизиты документа-основания: распоряжение "Об утверждении местоположения береговой линии (границы водного объекта), границы водоохранной зоны и границы прибрежной защитной полосы Виттоловского канала (ИД 1354) на территории Санкт-Петербурга от 04.02.2019 № 43-р выдан: Комитет по природопользованию, охране окружающей среды и обеспечению экологической безопасности, вид ограничения (обременения): ограничения прав на земельный участок, предусмотренные статьей 56 Земельного кодекса Российской Федерации; срок действия: с 18.08.2020; реквизиты документа-основания: распоряжение "Об утверждении местоположения береговой линии (границы водного объекта), границы водоохранной зоны и границы прибрежной защитной полосы канала Виттоловская Прогока (ИД 1363) на территории Санкт-Петербурга от 04.02.2019 № 44-р выдан: Комитет по природопользованию, охране окружающей среды и обеспечению экологической безопасности, вид ограничения (обременения): ограничения прав на земельный участок, предусмотренные статьей 56 Земельного кодекса Российской Федерации; срок действия: с 18.08.2020; реквизиты документа-основания: распоряжение "Об утверждении местоположения береговой линии (границы водного объекта), границы водоохранной зоны и границы прибрежной защитной полосы Виттоловского канала (ИД 1354) на территории Санкт-Петербурга от 04.02.2019 № 43-р выдан: Комитет по природопользованию, охране окружающей среды и обеспечению экологической безопасности, вид ограничения (обременения): ограничения прав на земельный участок, предусмотренные статьей 56 Земельного кодекса Российской Федерации; срок действия: с 18.08.2020; реквизиты документа-основания: распоряжение "Об утверждении местоположения береговой линии (границы водного объекта), границы водоохранной зоны и границы прибрежной защитной полосы Виттоловская Прогока (ИД 1363) на территории Санкт-Петербурга от 04.02.2019 № 44-р выдан: Комитет по природопользованию, охране окружающей среды и обеспечению экологической безопасности, вид ограничения (обременения): ограничения прав на земельный участок, предусмотренные статьей 56 Земельного кодекса Российской Федерации; срок действия: с 18.08.2020; реквизиты документа-основания: распоряжение "Об утверждении местоположения береговой линии (границы водного объекта), границы водоохранной зоны и границы прибрежной защитной полосы Виттоловская Прогока (ИД 1363) на территории Санкт-Петербурга от 04.02.2019 № 44-р выдан: Комитет по природопользованию, охране окружающей среды и обеспечению

265



ДОКУМЕНТ ПОДПИСАН

ЭЛЕКТРОННОЙ ПОДПИСЬЮ

Сертификат: 00B8056B7401CB38D2B3576ACDC8425108

Владелец: ФЕДЕРАЛЬНАЯ СЛУЖБА ГОСУДАРСТВЕННОЙ

РЕГИСТРАЦИИ, КАДАСТРА И КАРТОГРАФИИ

Действителен: с 27.06.2023 по 19.09.2024

ПОЛНОЕ НАИМЕНОВАНИЕ ДОЛЖНОСТИ

ИНИЦИАЛЫ, ФАМИЛИЯ

Земельный участок	
вид объекта недвижимости	
Лист № 8 раздела 1	Всего листов раздела 1: 11
26.05.2024г. № КУВИ-001/2024-142032395	Всего листов выписки: 742
Кадастровый номер: 78:42:0018124:21	

266

экологической безопасности. вид ограничения (обременения): ограничения прав на земельный участок, предусмотренные статьей 56 Земельного кодекса Российской Федерации; срок действия: с 21.08.2020; реквизиты документа-основания: распоряжение "Об утверждении местоположения береговой линии (границы водного объекта), границы водоохранной зоны и границы прибрежной защитной полосы реки Кузьминки (ИД 1332) на территории Санкт-Петербурга от 27.06.2019 № 358-р выдан: Комитет по природопользованию, охране окружающей среды и обеспечению экологической безопасности. вид ограничения (обременения): ограничения прав на земельный участок, предусмотренные статьей 56 Земельного кодекса Российской Федерации; срок действия: с 21.08.2020; реквизиты документа-основания: распоряжение "Об утверждении местоположения береговой линии (границы водного объекта), границы водоохранной зоны и границы прибрежной защитной полосы реки Кузьминки (ИД 1332) на территории Санкт-Петербурга от 27.06.2019 № 358-р выдан: Комитет по природопользованию, охране окружающей среды и обеспечению экологической безопасности. вид ограничения (обременения): ограничения прав на земельный участок, предусмотренные статьей 56 Земельного кодекса Российской Федерации; срок действия: с 24.12.2020; реквизиты документа-основания: распоряжение комитета по природопользованию, охране окружающей среды и обеспечению экологической безопасности Правительством Санкт-Петербурга от 26.06.2019 № 329-р выдан: Комитет по природопользованию, охране окружающей среды и обеспечению экологической безопасности Правительством Санкт-Петербурга от 26.06.2019 № 329-р выдан: Комитет по природопользованию, охране окружающей среды и обеспечению экологической безопасности Правительством Санкт-Петербурга. вид ограничения (обременения): ограничения прав на земельный участок, предусмотренные статьей 56 Земельного кодекса Российской Федерации; срок действия: с 24.12.2020; реквизиты документа-основания: распоряжение комитета по природопользованию, охране окружающей среды и обеспечению экологической безопасности Правительством Санкт-Петербурга от 26.06.2019 № 329-р выдан: Комитет по природопользованию, охране окружающей среды и обеспечению экологической безопасности Правительством Санкт-Петербурга. вид ограничения (обременения): ограничения прав на земельный участок, предусмотренные статьей 56 Земельного кодекса Российской Федерации; срок действия: с 29.12.2020; реквизиты документа-основания: распоряжение "Об утверждении местоположения береговой линии (границы водного объекта), границы водоохранной зоны и границы прибрежной защитной полосы канала Виттоловская Протока (ИД 1363) на территории Санкт-Петербурга от 04.02.2019 № 44-р выдан: Комитет по природопользованию, охране окружающей среды и обеспечению экологической безопасности Правительством Санкт-Петербурга. вид ограничения (обременения): ограничения прав на земельный участок, предусмотренные статьей 56 Земельного кодекса



ДОКУМЕНТ ПОДПИСАН

ЭЛЕКТРОННОЙ ПОДПИСЬЮ

Сертификат: 00BB056B7401CB38D2B3576ACDC8425108

Владелец: ФЕДЕРАЛЬНАЯ СЛУЖБА ГОСУДАРСТВЕННОЙ

РЕГИСТРАЦИИ, КАДАСТРА И КАРТОГРАФИИ

Действителен: с 27.06.2023 по 19.09.2024

ПОЛНОЕ НАИМЕНОВАНИЕ ДОЛЖНОСТИ

ИНИЦИАЛЫ, ФАМИЛИЯ

Земельный участок	
вид объекта недвижимости	
Лист № 9 раздела 1	Всего листов раздела 1: 11
Лист № 9 раздела 1	Всего разделов: 8
26.05.2024г. № КУВИ-001/2024-142032395	Всего листов выписки: 742
Кадастровый номер: 78:42:0018124:21	

Российской Федерации; срок действия: с 25.01.2021; реквизиты документа-основания: распоряжение "Об утверждении местоположения береговой линии (границы водного объекта), границы водоохранной зоны и границы прибрежной защитной полосы Виттоловского канала (ИД 1354) на территории Санкт-Петербурга от 04.02.2019 № 43-р выдан: Комитет по природопользованию, охране окружающей среды и обеспечению экологической безопасности Правительства Санкт-Петербурга. вид ограничения (обременения): ограничения прав на земельный участок, предусмотренные статьей 56 Земельного кодекса Российской Федерации; срок действия: с 24.02.2021; реквизиты документа-основания: распоряжение КГИОП №244-р от 13.05.2019 № 244-р выдан: Комитет по государственному контролю, использованию и охране памятников истории и культуры. вид ограничения (обременения): ограничения прав на земельный участок, предусмотренные статьей 56 Земельного кодекса Российской Федерации; срок действия: с 26.02.2021; реквизиты документа-основания: план границ территории от 03.02.2014 от 03.02.2014 № б/н выдан: Комитет по государственному контролю, использованию и охране памятников истории и культуры. вид ограничения (обременения): ограничения прав на земельный участок, предусмотренные статьей 56 Земельного кодекса Российской Федерации; срок действия: с 17.05.2021; реквизиты документа-основания: решение о согласовании границ охранной зоны объекта электросетевого хозяйства от 06.11.2018 № 06-283/РС-159 выдан: Северо-Западное Управление Федеральной службы по экологическому, технологическому и атомному надзору (Ростехнадзор). вид ограничения (обременения): ограничения прав на земельный участок, предусмотренные статьей 56 Земельного кодекса Российской Федерации; срок действия: с 19.05.2021; реквизиты документа-основания: решение о согласовании границ охранной зоны объекта электросетевого хозяйства от 06.11.2018 № 06-284/РС-160 выдан: Северо-Западное Управление Федеральной службы по экологическому, технологическому и атомному надзору (Ростехнадзор). вид ограничения (обременения): ограничения прав на земельный участок, предусмотренные статьей 56 Земельного кодекса Российской Федерации; срок действия: с 21.05.2021; реквизиты документа-основания: постановление «О порядке установления охраняемых зон объектов электросетевого хозяйства и особых условий использования земельных участков, расположенных в границах таких зон» от 24.02.2009 № 160 выдан: Правительство Российской Федерации. вид ограничения (обременения): ограничения прав на земельный участок, предусмотренные статьей 56 Земельного кодекса Российской Федерации; срок действия: с 25.05.2021; реквизиты документа-основания: решение о согласовании границ охранной зоны объекта электросетевого хозяйства от 01.04.2019 № 06-412/РС-60 выдан: Северо-Западное

267



ДОКУМЕНТ ПОДПИСАН

ЭЛЕКТРОННОЙ ПОДПИСЬЮ

Сертификат: 00BB056B7401CB38D2B3576A5C8C8425108

Владелец: ФЕДЕРАЛЬНАЯ СЛУЖБА ГОСУДАРСТВЕННОЙ

РЕГИСТРАЦИИ, КАДАСТРА И КАРТОГРАФИИ

Действителен: с 27.06.2023 по 19.09.2024


ПОЛНОЕ НАИМЕНОВАНИЕ ДОЛЖНОСТИ

ИНИЦИАЛЫ, ФАМИЛИЯ

Земельный участок	
вид объекта недвижимости	
Лист № 10 раздела 1	Всего листов раздела 1: 11
	Всего разделов: 8
	Всего листов выписки: 742
26.05.2024г. № КУВИ-001/2024-142032395	
Кадастровый номер: 78:42:0018124:21	

Управление Федеральной службы по экологическому, технологическому и атомному надзору (Ростехнадзор). вид ограничения (обременения): ограничения прав на земельный участок, предусмотренные статьей 56 Земельного кодекса Российской Федерации; срок действия: с 03.02.2022.; реквизиты документа-основания: распоряжение "Об утверждении местоположения береговой линии (границы водного объекта), границы водоохранной зоны и границы прибрежной защитной полосы Рыбного канала (ИД 1355) на территории Санкт-Петербурга"" от 24.08.2021 № 342-р выдан: Комитет по природопользованию, охране окружающей среды и обеспечению экологической безопасности Правительства Санкт-Петербурга. вид ограничения (обременения): ограничения прав на земельный участок, предусмотренные статьей 56 Земельного кодекса Российской Федерации; срок действия: с 03.02.2022.; реквизиты документа-основания: распоряжение "Об утверждении местоположения береговой линии (границы водного объекта), границы водоохранной зоны и границы прибрежной защитной полосы канала Малый каскад (ИД 1359) на территории Санкт-Петербурга"" от 24.08.2021 № 343-р выдан: Комитет по природопользованию, охране окружающей среды и обеспечению экологической безопасности Правительства Санкт-Петербурга. вид ограничения (обременения): ограничения прав на земельный участок, предусмотренные статьей 56 Земельного кодекса Российской Федерации; срок действия: с 03.02.2022.; реквизиты документа-основания: распоряжение "Об утверждении местоположения береговой линии (границы водного объекта), границы прибрежной защитной полосы Рыбного канала (ИД 1355) на территории Санкт-Петербурга"" от 24.08.2021 № 342-р выдан: Комитет по природопользованию, охране окружающей среды и обеспечению экологической безопасности Правительства Санкт-Петербурга. вид ограничения (обременения): ограничения прав на земельный участок, предусмотренные статьей 56 Земельного кодекса Российской Федерации; срок действия: с 04.02.2022.; реквизиты документа-основания: распоряжение "Об утверждении местоположения береговой линии (границы водного объекта), границы водоохранной зоны и границы прибрежной защитной полосы канала Малый каскад (ИД 1359) на территории Санкт-Петербурга"" от 24.08.2021 № 343-р выдан: Комитет по природопользованию, охране окружающей среды и обеспечению экологической безопасности Правительства Санкт-Петербурга. вид ограничения (обременения): ограничения прав на земельный участок, предусмотренные статьей 56 Земельного кодекса Российской Федерации; срок действия: с 04.02.2022.; реквизиты документа-основания: распоряжение "Об утверждении местоположения береговой линии (границы водного объекта), границы водоохранной зоны и границы прибрежной защитной полосы канала Малый каскад (ИД 1359) на территории Санкт-Петербурга"" от 24.08.2021 № 343-р выдан: Комитет по природопользованию, охране окружающей среды и обеспечению экологической безопасности Правительства Санкт-Петербурга. вид ограничения (обременения): ограничения прав на земельный участок, предусмотренные статьей 56 Земельного кодекса Российской Федерации; срок действия: с 15.02.2022.; реквизиты документа-основания: распоряжение "Об утверждении местоположения береговой линии (границы водного объекта), границы водоохранной зоны и границы прибрежной защитной полосы Обводного канала (г. Пушкин) (ИД 1364) на территории


268

		ДОКУМЕНТ ПОДПИСАН ЭЛЕКТРОННОЙ ПОДПИСЬЮ	
Сертификат: 00BB056B7401CB382DB3576ACDC8425108 Владелец: ФЕДЕРАЛЬНАЯ СЛУЖБА ГОСУДАРСТВЕННОЙ РЕГИСТРАЦИИ, КАДАСТРА И КАРТОГРАФИИ Действителен: с 27.06.2023 по 19.09.2024		инициалы, фамилия	
ПОЛНОЕ НАИМЕНОВАНИЕ ДОЛЖНОСТИ			

Земельный участок	
вид объекта недвижимости	
Лист № 11 раздела 1	Всего листов раздела 1: 11
Всего листов выписки: 742	Всего разделов: 8
26.05.2024г. № КУВИ-001/2024-142032395	
Кадастровый номер: 78:42:0018124:21	

Санкт-Петербурга" от 24.08.2021 № 344-р выдан: Комитет по природопользованию, охране окружающей среды и обеспечению экологической безопасности Правительства Санкт-Петербурга. вид ограничения (обременения): ограничения прав на земельный участок, предусмотренные статьей 56 Земельного кодекса Российской Федерации; срок действия: с 16.02.2022; реквизиты документа-основания: распоряжение "Об утверждении местоположения береговой линии (границы водного объекта), границы водоохранной зоны и границы прибрежной защитной полосы Обводного канала (г. Пушкин) (ИД 1364) на территории Санкт-Петербурга" от 24.08.2021 № 344-р выдан: Комитет по природопользованию, охране окружающей среды и обеспечению экологической безопасности Правительства Санкт-Петербурга. вид ограничения (обременения): ограничения прав на земельный участок, предусмотренные статьей 56 Земельного кодекса Российской Федерации; срок действия: с 15.08.2022; реквизиты документа-основания: распоряжение от 13.09.2021 № 418-р выдан: Комитет по природопользованию, охране окружающей среды и обеспечению экологической безопасности Правительства Санкт-Петербурга. вид ограничения (обременения): ограничения прав на земельный участок, предусмотренные статьей 56 Земельного кодекса Российской Федерации; срок действия: с 27.09.2022; реквизиты документа-основания: распоряжение от 13.09.2021 № 418-р выдан: Комитет по природопользованию, охране окружающей среды и обеспечению экологической безопасности Правительства Санкт-Петербурга. вид ограничения (обременения): ограничения прав на земельный участок, предусмотренные статьей 56 Земельного кодекса Российской Федерации; срок действия: с 16.06.2023; реквизиты документа-основания: приказ Первого заместителя министра обороны Российской Федерации от 04.10.2022 № 946 выдан: Министерство обороны Российской Федерации. вид ограничения (обременения): ограничения прав на земельный участок, предусмотренные статьей 56 Земельного кодекса Российской Федерации; срок действия: с 22.02.2024; реквизиты документа-основания: закон Санкт-Петербурга «О границах объединенных зон охраны объектов культурного наследия, расположенных на территории Санкт-Петербурга, режимах использования земель и требованиях к градостроительным регламентам в границах указанных зон. от 19.01.2009 № 820-7 выдан: Комитет по государственному контролю, использованию и охране памятников истории и культуры Правительства Санкт-Петербурга.

Получатель выписки: Тюрина Екатерина Александровна




ПОЛНОЕ НАИМЕНОВАНИЕ ДОЛЖНОСТИ

ИНИЦИАЛЫ, ФАМИЛИЯ

Выписка из Единого государственного реестра недвижимости об объекте недвижимости
Сведения о зарегистрированных правах

Земельный участок		
вид объекта недвижимости		
Лист № 1 раздела 2	Всего листов раздела 2: 3	Всего разделов: 8
26.05.2024г. № КУВИ-001/2024-142032395		Всего листов выписки: 742
Кадастровый номер: 78:42:0018124:21		

1	Правообладатель (правообладатели):	1.1	Федеральное государственное бюджетное учреждение культуры "Государственный художественно-архитектурный дворцово-парковый музей-заповедник "Царское Село", ИНН: 7820012503 данные отсутствуют
	Сведения о возможности предоставления третьим лицам персональных данных физического лица:	1.1.1	данные отсутствуют
2	Вид, номер, дата и время государственной регистрации права:	2.1	Постоянное (бессрочное) пользование 78-78-06/007/2010-693 09.04.2010 00:00:00 данные отсутствуют
3	Сведения об осуществлении государственной регистрации сделки, права без необходимого в силу закона согласия третьего лица, органа:	3.1	данные отсутствуют
4	Ограничение прав и обременение объекта недвижимости:	не зарегистрировано	
1	Правообладатель (правообладатели):	1.2	Российская Федерация
	Сведения о возможности предоставления третьим лицам персональных данных физического лица:	1.2.1	данные отсутствуют
2	Вид, номер, дата и время государственной регистрации права:	2.2	Собственность 78-78-06/007/2010-605 09.04.2010 00:00:00 данные отсутствуют
3	Сведения об осуществлении государственной регистрации сделки, права без необходимого в силу закона согласия третьего лица, органа:	3.2	данные отсутствуют
4	Ограничение прав и обременение объекта недвижимости:		
4.1	вид:		Прочие ограничения прав и обременения объекта недвижимости
	дата государственной регистрации:		09.04.2010 00:00:00
	номер государственной регистрации:		78-78-06/007/2010-605
	срок, на который установлены ограничение прав и обременение объекта недвижимости:		данные отсутствуют
	лицо, в пользу которого установлены ограничение прав и обременение объекта недвижимости:		данные о правообладателе отсутствуют
	сведения о возможности предоставления третьим лицам персональных данных физического лица		данные отсутствуют




полное наименование должности

инициалы, фамилия

Земельный участок	
вид объекта недвижимости	
Лист № 2 раздела 2	Всего листов раздела 2: 3
Всего листов выписки: 742	Всего разделов: 8
26.05.2024г. № КУВИ-001/2024-142032395	
Кадастровый номер: 78:42:0018124:21	


	основание государственной регистрации: Кадастровый паспорт земельного участка (Выписка из государственного кадастра недвижимости), № 17087, выдан 03.12.2009
	сведения об осуществлении государственной регистрации сделки, права, ограничения права без необходимого в силу закона согласия третьего лица, органа: данные отсутствуют
	сведения об управляющем залогом и о договоре управления залогом, если такой договор заключен для управления ипотекой: данные отсутствуют
	сведения о депозитарии, который осуществляет хранение обездвиженной документарной складной или электронной складной: данные отсутствуют
	ведения о внесении изменений или дополнений в регистрационную запись об ипотеке: данные отсутствуют
5	Договоры участия в долевом строительстве: не зарегистрировано
6	Заявленные в судебном порядке права требования: данные отсутствуют
7	Сведения о возможности предоставления третьим лицам персональных данных физического лица: данные отсутствуют
8	Сведения о возращении в отношении зарегистрированного права: данные отсутствуют
9	Сведения о наличии решения об изъятии объекта недвижимости для государственных и муниципальных нужд: данные отсутствуют
10	Сведения о невозможности государственной регистрации без личного участия правообладателя или его законного представителя: данные отсутствуют
11	Правопритязания и сведения о наличии поступивших, но не рассмотренных заявлений о проведении государственной регистрации права (перехода, прекращения права), ограничения права или обременения объекта недвижимости, сделки в отношении объекта недвижимости: отсутствуют



полное наименование должности

инициалы, фамилия

Земельный участок	
вид объекта недвижимости	
Лист № 3 раздела 2	Всего листов раздела 2: 3
Всего листов выписки: 742	
26.05.2024г. № КУВИ-001/2024-142032395	
Кадастровый номер: 78:42:0018124:21	
11	Сведения о невозможности государственной регистрации перехода, прекращения, ограничения права на земельный участок из земель сельскохозяйственного назначения: данные отсутствуют



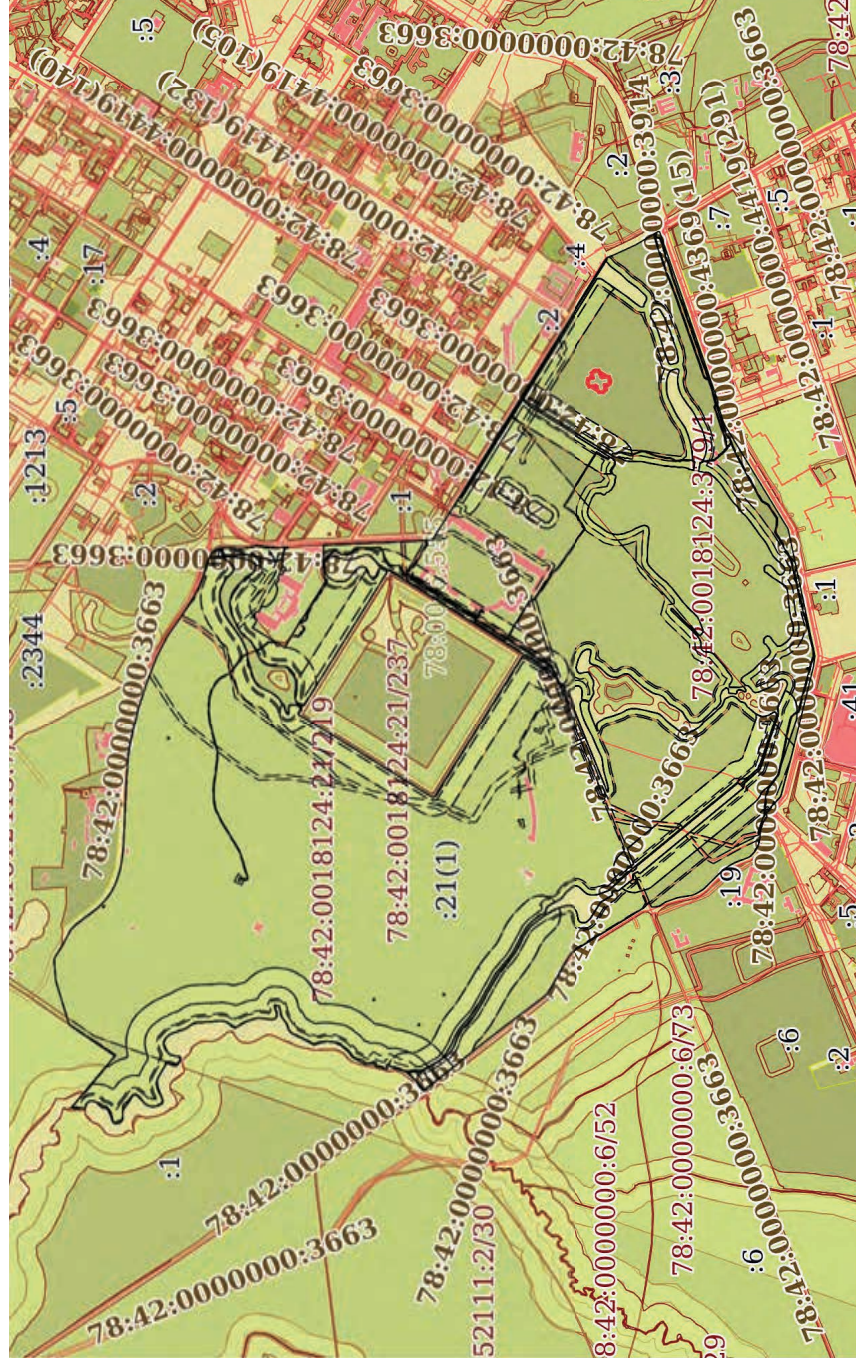
ПОЛНОЕ НАИМЕНОВАНИЕ ДОЛЖНОСТИ


ИНИЦИАЛЫ, ФАМИЛИЯ

Выписка из Единого государственного реестра недвижимости об объекте недвижимости
Описание местоположения земельного участка

Земельный участок	
вид объекта недвижимости	
Лист № 1 раздела 3	Всего листов раздела 3: 1
26.05.2024г. № КУВИ-001/2024-142032395	Всего разделов: 8
Кадастровый номер:	Всего листов выписки: 742
78:42:0018124:21	

План (чертеж, схема) земельного участка




Масштаб 1:20000	Условные обозначения:
 <p>ДОКУМЕНТ ПОДПИСАН ЭЛЕКТРОННОЙ ПОДПИСЬЮ Сертификат: 00BB056B7401CB38D2B3576ACDC8425108 Владелец: ФЕДЕРАЛЬНАЯ СЛУЖБА ГОСУДАРСТВЕННОЙ РЕГИСТРАЦИИ, КАДАСТРА И КАРТОГРАФИИ Действителен с 27.06.2023 по 19.09.2024</p>	
полное наименование должности	инициалы, фамилия

Выписка из Единого государственного реестра недвижимости об объекте недвижимости
Описание местоположения земельного участка

Земельный участок			
вид объекта недвижимости			
Лист № 1 раздела 3.1	Всего листов раздела 3.1: 86	Всего разделов: 8	Всего листов выписки: 742
26.05.2024г. № КУВИ-001/2024-142032395			
Кадастровый номер: 78:42:0018124:21			

№ п/п	Номер точки		Дирекционный угол	Горизонтальное проложение, м	Описание местоположения границ земельного участка		Сведения об адресах правообладателей смежных земельных участков
	начальная ая	конечная ая			Описание закрепления на местности	Кадастровые номера смежных участков	
1	2	3	4	5	6	7	8
1	1.1.1	1.1.2	289°39.2'	0.3	данные отсутствуют	данные отсутствуют	данные отсутствуют
2	1.1.2	1.1.3	289°29.6'	1.2	данные отсутствуют	данные отсутствуют	данные отсутствуют
3	1.1.3	1.1.4	289°2.5'	1.2	данные отсутствуют	данные отсутствуют	данные отсутствуют
4	1.1.4	1.1.5	287°50.1'	1.21	данные отсутствуют	данные отсутствуют	данные отсутствуют
5	1.1.5	1.1.6	287°4.0'	1.19	данные отсутствуют	данные отсутствуют	данные отсутствуют
6	1.1.6	1.1.7	286°28.2'	1.2	данные отсутствуют	данные отсутствуют	данные отсутствуют
7	1.1.7	1.1.8	285°25.3'	1.2	данные отсутствуют	данные отсутствуют	данные отсутствуют
8	1.1.8	1.1.9	284°30.0'	1.2	данные отсутствуют	данные отсутствуют	данные отсутствуют
9	1.1.9	1.1.10	283°55.3'	1.21	данные отсутствуют	данные отсутствуют	данные отсутствуют
10	1.1.10	1.1.11	282°59.7'	1.2	данные отсутствуют	данные отсутствуют	данные отсутствуют
11	1.1.11	1.1.12	282°3.7'	1.2	данные отсутствуют	данные отсутствуют	данные отсутствуют
12	1.1.12	1.1.13	281°29.8'	1.2	данные отсутствуют	данные отсутствуют	данные отсутствуют
13	1.1.13	1.1.14	280°33.7'	1.2	данные отсутствуют	данные отсутствуют	данные отсутствуют
14	1.1.14	1.1.15	279°37.2'	1.2	данные отсутствуют	данные отсутствуют	данные отсутствуют
15	1.1.15	1.1.16	278°40.4'	1.19	данные отсутствуют	данные отсутствуют	данные отсутствуют
16	1.1.16	1.1.17	278°7.8'	1.2	данные отсутствуют	данные отсутствуют	данные отсутствуют
17	1.1.17	1.1.18	277°11.0'	1.2	данные отсутствуют	данные отсутствуют	данные отсутствуют
18	1.1.18	1.1.19	276°11.0'	1.21	данные отсутствуют	данные отсутствуют	данные отсутствуют
19	1.1.19	1.1.20	275°45.5'	1.2	данные отсутствуют	данные отсутствуют	данные отсутствуют
20	1.1.20	1.1.21	274°45.8'	1.2	данные отсутствуют	данные отсутствуют	данные отсутствуют
21	1.1.21	1.1.22	273°50.8'	1.19	данные отсутствуют	данные отсутствуют	данные отсутствуют
22	1.1.22	1.1.23	272°51.7'	1.2	данные отсутствуют	данные отсутствуют	данные отсутствуют




ДОКУМЕНТ ПОДПИСАН
ЭЛЕКТРОННОЙ ПОДПИСЬЮ

Сертификат: 00B8056B7401C8B38D2B3576ACDC8425108
Владелец: ФЕДЕРАЛЬНАЯ СЛУЖБА ГОСУДАРСТВЕННОЙ РЕГИСТРАЦИИ, КАДАСТРА И КАРТОГРАФИИ
Действителен с 27.06.2023 по 19.09.2024

полное наименование должности	инициалы, фамилия
-------------------------------	-------------------

Земельный участок			
вид объекта недвижимости			
Лист № 2 раздела 3.1	Всего листов раздела 3.1: 86	Всего разделов: 8	Всего листов выписки: 742
26.05.2024г. № КУВИ-001/2024-142032395			
Кадастровый номер: 78:42:0018124:21			

1	2	3	4	5	6	7	8
23	1.1.23	1.1.24	272°23.2'	1.2	данные отсутствуют	данные отсутствуют	данные отсутствуют
24	1.1.24	1.1.25	271°25.9'	1.2	данные отсутствуют	данные отсутствуют	данные отсутствуют
25	1.1.25	1.1.26	271°33.7'	1.1	данные отсутствуют	данные отсутствуют	данные отсутствуют
26	1.1.26	1.1.27	272°5.0'	1.1	данные отсутствуют	данные отсутствуют	данные отсутствуют
27	1.1.27	1.1.28	273°7.3'	1.1	данные отсутствуют	данные отсутствуют	данные отсутствуют
28	1.1.28	1.1.29	274°11.9'	1.09	данные отсутствуют	данные отсутствуют	данные отсутствуют
29	1.1.29	1.1.30	274°40.6'	1.1	данные отсутствуют	данные отсутствуют	данные отсутствуют
30	1.1.30	1.1.31	275°42.7'	1.11	данные отсутствуют	данные отсутствуют	данные отсутствуют
31	1.1.31	1.1.32	276°16.9'	1.1	данные отсутствуют	данные отсутствуют	данные отсутствуют
32	1.1.32	1.1.33	277°19.1'	1.1	данные отсутствуют	данные отсутствуют	данные отсутствуют
33	1.1.33	1.1.34	278°21.1'	1.1	данные отсутствуют	данные отсутствуют	данные отсутствуют
34	1.1.34	1.1.35	278°56.7'	1.09	данные отсутствуют	данные отсутствуют	данные отсутствуют
35	1.1.35	1.1.36	279°53.3'	1.11	данные отсутствуют	данные отсутствуют	данные отсутствуют
36	1.1.36	1.1.37	280°29.5'	1.1	данные отсутствуют	данные отсутствуют	данные отсутствуют
37	1.1.37	1.1.38	281°30.8'	1.1	данные отсутствуют	данные отсутствуют	данные отсутствуют
38	1.1.38	1.1.39	282°7.9'	1.09	данные отсутствуют	данные отсутствуют	данные отсутствуют
39	1.1.39	1.1.40	283°9.1'	1.1	данные отсутствуют	данные отсутствуют	данные отсутствуют
40	1.1.40	1.1.41	284°9.7'	1.1	данные отсутствуют	данные отсутствуют	данные отсутствуют
41	1.1.41	1.1.42	284°47.8'	1.1	данные отсутствуют	данные отсутствуют	данные отсутствуют
42	1.1.42	1.1.43	285°48.2'	1.1	данные отсутствуют	данные отсутствуют	данные отсутствуют
43	1.1.43	1.1.44	286°18.1'	1.1	данные отсутствуют	данные отсутствуют	данные отсутствуют
44	1.1.44	1.1.45	287°26.8'	1.1	данные отсутствуют	данные отсутствуют	данные отсутствуют
45	1.1.45	1.1.46	288°36.0'	1.1	данные отсутствуют	данные отсутствуют	данные отсутствуют
46	1.1.46	1.1.47	289°5.6'	1.1	данные отсутствуют	данные отсутствуют	данные отсутствуют
47	1.1.47	1.1.48	289°45.5'	1.09	данные отсутствуют	данные отсутствуют	данные отсутствуют
48	1.1.48	1.1.49	290°44.3'	1.1	данные отсутствуют	данные отсутствуют	данные отсутствуют
49	1.1.49	1.1.50	291°42.3'	1.11	данные отсутствуют	данные отсутствуют	данные отсутствуют
50	1.1.50	1.1.51	292°34.8'	1.09	данные отсутствуют	данные отсутствуют	данные отсутствуют
51	1.1.51	1.1.52	293°3.7'	1.1	данные отсутствуют	данные отсутствуют	данные отсутствуют




ПОЛНОЕ НАИМЕНОВАНИЕ ДОЛЖНОСТИ

ИНИЦИАЛЫ, ФАМИЛИЯ

Земельный участок			
вид объекта недвижимости			
Лист № 3 раздела 3.1	Всего листов раздела 3.1: 86	Всего разделов: 8	Всего листов выписки: 742
26.05.2024г. № КУВИ-001/2024-142032395			
Кадастровый номер: 78:42:0018124:21			

1	2	3	4	5	6	7	8
52	1.1.52	1.1.53	294°0.9'	1.11	данные отсутствуют	данные отсутствуют	данные отсутствуют
53	1.1.53	1.1.54	294°55.3'	1.09	данные отсутствуют	данные отсутствуют	данные отсутствуют
54	1.1.54	1.1.55	295°52.0'	1.1	данные отсутствуют	данные отсутствуют	данные отсутствуют
55	1.1.55	1.1.56	297°44.0'	1.1	данные отсутствуют	данные отсутствуют	данные отсутствуют
56	1.1.56	1.1.57	298°39.1'	1.11	данные отсутствуют	данные отсутствуют	данные отсутствуют
57	1.1.57	1.1.58	299°21.5'	1.1	данные отсутствуют	данные отсутствуют	данные отсутствуют
58	1.1.58	1.1.59	300°31.1'	1.1	данные отсутствуют	данные отсутствуют	данные отсутствуют
59	1.1.59	1.1.60	301°13.9'	1.1	данные отсутствуют	данные отсутствуют	данные отсутствуют
60	1.1.60	1.1.61	301°57.0'	1.1	данные отсутствуют	данные отсутствуют	данные отсутствуют
61	1.1.61	1.1.62	302°40.3'	1.09	данные отсутствуют	данные отсутствуют	данные отсутствуют
62	1.1.62	1.1.63	303°32.8'	1.1	данные отсутствуют	данные отсутствуют	данные отсутствуют
63	1.1.63	1.1.64	304°41.7'	1.11	данные отсутствуют	данные отсутствуют	данные отсутствуют
64	1.1.64	1.1.65	305°17.6'	1.09	данные отсутствуют	данные отсутствуют	данные отсутствуют
65	1.1.65	1.1.66	306°8.5'	1.1	данные отсутствуют	данные отсутствуют	данные отсутствуют
66	1.1.66	1.1.67	307°17.0'	1.11	данные отсутствуют	данные отсутствуют	данные отсутствуют
67	1.1.67	1.1.68	307°36.0'	1.1	данные отсутствуют	данные отсутствуют	данные отсутствуют
68	1.1.68	1.1.69	308°44.5'	1.1	данные отсутствуют	данные отсутствуют	данные отсутствуют
69	1.1.69	1.1.70	309°48.4'	1.09	данные отсутствуют	данные отсутствуют	данные отсутствуют
70	1.1.70	1.1.71	310°12.4'	1.1	данные отсутствуют	данные отсутствуют	данные отсутствуют
71	1.1.71	1.1.72	311°19.9'	1.11	данные отсутствуют	данные отсутствуют	данные отсутствуют
72	1.1.72	1.1.73	311°40.6'	1.1	данные отсутствуют	данные отсутствуют	данные отсутствуют
73	1.1.73	1.1.74	313°9.1'	1.1	данные отсутствуют	данные отсутствуют	данные отсутствуют
74	1.1.74	1.1.75	313°31.9'	1.1	данные отсутствуют	данные отсутствуют	данные отсутствуют
75	1.1.75	1.1.76	315°0.0'	1.1	данные отсутствуют	данные отсутствуют	данные отсутствуют
76	1.1.76	1.1.77	315°22.2'	1.1	данные отсутствуют	данные отсутствуют	данные отсутствуют
77	1.1.77	1.1.78	316°6.5'	1.1	данные отсутствуют	данные отсутствуют	данные отсутствуют
78	1.1.78	1.1.79	317°12.2'	1.1	данные отсутствуют	данные отсутствуют	данные отсутствуют
79	1.1.79	1.1.80	317°56.2'	1.1	данные отсутствуют	данные отсутствуют	данные отсутствуют
80	1.1.80	1.1.81	318°42.9'	1.09	данные отсутствуют	данные отсутствуют	данные отсутствуют




ДОКУМЕНТ ПОДПИСАН
ЭЛЕКТРОННОЙ ПОДПИСЬЮ
Сертификат: 00B8056B7401CB38D2B3576ACDC8425108
Владелец: ФЕДЕРАЛЬНАЯ СЛУЖБА ГОСУДАРСТВЕННОЙ
РЕГИСТРАЦИИ, КАДАСТРА И КАРТОГРАФИИ
Действителен с 27.06.2023 по 19.09.2024

полное наименование должности

инициалы, фамилия

Земельный участок			
вид объекта недвижимости			
Лист № 4 раздела 3.1	Всего листов раздела 3.1: 86	Всего разделов: 8	Всего листов выписки: 742
26.05.2024г. № КУВИ-001/2024-142032395			
Кадастровый номер: 78:42:0018124:21			

1	2	3	4	5	6	7	8
81	1.1.81	1.1.82	319°47.6'	1.1	данные отсутствуют	данные отсутствуют	данные отсутствуют
82	1.1.82	1.1.83	320°31.7'	1.1	данные отсутствуют	данные отсутствуют	данные отсутствуют
83	1.1.83	1.1.84	321°15.5'	1.1	данные отсутствуют	данные отсутствуют	данные отсутствуют
84	1.1.84	1.1.85	322°1.0'	0.93	данные отсутствуют	данные отсутствуют	данные отсутствуют
85	1.1.85	1.1.86	337°52.7'	17.26	данные отсутствуют	данные отсутствуют	данные отсутствуют
86	1.1.86	1.1.87	343°44.4'	0.25	данные отсутствуют	данные отсутствуют	данные отсутствуют
87	1.1.87	1.1.88	343°1.5'	0.99	данные отсутствуют	данные отсутствуют	данные отсутствуют
88	1.1.88	1.1.89	342°38.8'	1.01	данные отсутствуют	данные отсутствуют	данные отсутствуют
89	1.1.89	1.1.90	342°28.4'	1	данные отсутствуют	данные отсутствуют	данные отсутствуют
90	1.1.90	1.1.91	341°55.7'	1	данные отсутствуют	данные отсутствуют	данные отсутствуют
91	1.1.91	1.1.92	341°55.7'	1	данные отсутствуют	данные отсутствуют	данные отсутствуют
92	1.1.92	1.1.93	341°23.0'	1	данные отсутствуют	данные отсутствуют	данные отсутствуют
93	1.1.93	1.1.94	340°39.4'	1	данные отсутствуют	данные отсутствуют	данные отсутствуют
94	1.1.94	1.1.95	340°50.6'	1.01	данные отсутствуют	данные отсутствуют	данные отсутствуют
95	1.1.95	1.1.96	340°6.9'	1	данные отсутствуют	данные отсутствуют	данные отсутствуют
96	1.1.96	1.1.97	340°6.9'	1	данные отсутствуют	данные отсутствуют	данные отсутствуют
97	1.1.97	1.1.98	339°22.6'	0.99	данные отсутствуют	данные отсутствуют	данные отсутствуют
98	1.1.98	1.1.99	339°2.6'	1.01	данные отсутствуют	данные отсутствуют	данные отсутствуют
99	1.1.99	1.1.100	338°50.3'	1	данные отсутствуют	данные отсутствуют	данные отсутствуют
100	1.1.100	1.1.101	338°18.3'	1	данные отсутствуют	данные отсутствуют	данные отсутствуют
101	1.1.101	1.1.102	337°46.5'	1	данные отсутствуют	данные отсутствуют	данные отсутствуют
102	1.1.102	1.1.103	337°33.4'	1	данные отсутствуют	данные отсутствуют	данные отсутствуют
103	1.1.103	1.1.104	337°1.6'	1	данные отсутствуют	данные отсутствуют	данные отсутствуют
104	1.1.104	1.1.105	337°1.6'	1	данные отсутствуют	данные отсутствуют	данные отсутствуют
105	1.1.105	1.1.106	336°30.1'	1	данные отсутствуют	данные отсутствуют	данные отсутствуют
106	1.1.106	1.1.107	336°16.3'	0.99	данные отсутствуют	данные отсутствуют	данные отсутствуют
107	1.1.107	1.1.108	335°58.8'	1.01	данные отсутствуют	данные отсутствуют	данные отсутствуют
108	1.1.108	1.1.109	335°13.5'	1	данные отсутствуют	данные отсутствуют	данные отсутствуют
109	1.1.109	1.1.110	334°59.0'	0.99	данные отсутствуют	данные отсутствуют	данные отсутствуют




полное наименование должности

инициалы, фамилия

Земельный участок			
вид объекта недвижимости			
Лист № 5 раздела 3.1	Всего листов раздела 3.1: 86	Всего разделов: 8	Всего листов выписки: 742
26.05.2024г. № КУВИ-001/2024-142032395			
Кадастровый номер: 78:42:0018124:21			

1	2	3	4	5	6	7	8
110	1.1.110	1.1.111	334°42.5'	1.01	данные отсутствуют	данные отсутствуют	данные отсутствуют
111	1.1.111	1.1.112	334°27.8'	1	данные отсутствуют	данные отсутствуют	данные отсутствуют
112	1.1.112	1.1.113	333°41.6'	0.99	данные отсутствуют	данные отсутствуют	данные отсутствуют
113	1.1.113	1.1.114	333°26.1'	1.01	данные отсутствуют	данные отсутствуют	данные отсутствуют
114	1.1.114	1.1.115	333°10.7'	1	данные отсутствуют	данные отсутствуют	данные отсутствуют
115	1.1.115	1.1.116	332°40.1'	1	данные отсутствуют	данные отсутствуют	данные отсутствуют
116	1.1.116	1.1.117	332°40.1'	1	данные отсутствуют	данные отсутствуют	данные отсутствуют
117	1.1.117	1.1.118	331°53.6'	1	данные отсутствуют	данные отсутствуют	данные отсутствуют
118	1.1.118	1.1.119	331°53.6'	1	данные отсутствуют	данные отсутствуют	данные отсутствуют
119	1.1.119	1.1.120	331°23.4'	1	данные отсутствуют	данные отсутствуют	данные отсутствуют
120	1.1.120	1.1.121	331°23.4'	0.25	данные отсутствуют	данные отсутствуют	данные отсутствуют
121	1.1.121	1.1.122	331°6.8'	0.99	данные отсутствуют	данные отсутствуют	данные отсутствуют
122	1.1.122	1.1.123	330°53.4'	1.01	данные отсутствуют	данные отсутствуют	данные отсутствуют
123	1.1.123	1.1.124	329°49.6'	0.99	данные отсутствуют	данные отсутствуют	данные отсутствуют
124	1.1.124	1.1.125	330°6.8'	1	данные отсутствуют	данные отсутствуют	данные отсутствуют
125	1.1.125	1.1.126	329°49.6'	0.99	данные отсутствуют	данные отсутствуют	данные отсутствуют
126	1.1.126	1.1.127	328°50.5'	1	данные отсутствуют	данные отсутствуют	данные отсутствуют
127	1.1.127	1.1.128	329°19.9'	1	данные отсутствуют	данные отсутствуют	данные отсутствуют
128	1.1.128	1.1.129	328°3.3'	1	данные отсутствуют	данные отсутствуют	данные отсутствуют
129	1.1.129	1.1.130	328°32.6'	1	данные отсутствуют	данные отсутствуют	данные отсутствуют
130	1.1.130	1.1.131	327°15.9'	1	данные отсутствуют	данные отсутствуют	данные отсутствуют
131	1.1.131	1.1.132	327°34.3'	1.01	данные отсутствуют	данные отсутствуют	данные отсутствуют
132	1.1.132	1.1.133	327°15.9'	1	данные отсутствуют	данные отсутствуют	данные отсутствуют
133	1.1.133	1.1.134	326°28.2'	1	данные отсутствуют	данные отсутствуют	данные отсутствуют
134	1.1.134	1.1.135	325°59.6'	1	данные отсутствуют	данные отсутствуют	данные отсутствуют
135	1.1.135	1.1.136	325°59.6'	1	данные отсутствуют	данные отсутствуют	данные отсутствуют
136	1.1.136	1.1.137	325°40.2'	0.99	данные отсутствуют	данные отсутствуют	данные отсутствуют
137	1.1.137	1.1.138	325°3.2'	1.01	данные отсутствуют	данные отсутствуют	данные отсутствуют
138	1.1.138	1.1.139	324°52.0'	0.99	данные отсутствуют	данные отсутствуют	данные отсутствуют




ПОЛНОЕ НАИМЕНОВАНИЕ ДОЛЖНОСТИ

ИНИЦИАЛЫ, ФАМИЛИЯ

Земельный участок			
вид объекта недвижимости			
Лист № 6 раздела 3.1	Всего листов раздела 3.1: 86	Всего разделов: 8	Всего листов выписки: 742
26.05.2024г. № КУВИ-001/2024-142032395			
Кадастровый номер: 78:42:0018124:21			

1	2	3	4	5	6	7	8
139	1.1.139	1.1.140	324°43.7'	1	данные отсутствуют	данные отсутствуют	данные отсутствуют
140	1.1.140	1.1.141	323°55.9'	1	данные отсутствуют	данные отсутствуют	данные отсутствуют
141	1.1.141	1.1.142	323°35.5'	0.99	данные отсутствуют	данные отсутствуют	данные отсутствуют
142	1.1.142	1.1.143	323°7.8'	1	данные отсутствуют	данные отсутствуют	данные отсутствуют
143	1.1.143	1.1.144	323°7.8'	1	данные отсутствуют	данные отсутствуют	данные отсутствуют
144	1.1.144	1.1.145	322°19.6'	1	данные отсутствуют	данные отсутствуют	данные отсутствуют
145	1.1.145	1.1.146	321°52.5'	1	данные отсутствуют	данные отсутствуют	данные отсутствуют
146	1.1.146	1.1.147	322°19.6'	1	данные отсутствуют	данные отсутствуют	данные отсутствуют
147	1.1.147	1.1.148	321°4.3'	1	данные отсутствуют	данные отсутствуют	данные отсутствуют
148	1.1.148	1.1.149	321°31.2'	1	данные отсутствуют	данные отсутствуют	данные отсутствуют
149	1.1.149	1.1.150	320°37.9'	1.01	данные отсутствуют	данные отсутствуют	данные отсутствуют
150	1.1.150	1.1.151	320°16.1'	1	данные отсутствуют	данные отсутствуют	данные отсутствуют
151	1.1.151	1.1.152	319°53.9'	0.99	данные отсутствуют	данные отсутствуют	данные отсутствуют
152	1.1.152	1.1.153	319°27.7'	1	данные отсутствуют	данные отсутствуют	данные отсутствуют
153	1.1.153	1.1.154	319°27.7'	1	данные отсутствуют	данные отсутствуют	данные отсутствуют
154	1.1.154	1.1.155	315°2.2'	64.98	данные отсутствуют	данные отсутствуют	данные отсутствуют
155	1.1.155	1.1.156	321°20.4'	0.9	данные отсутствуют	данные отсутствуют	данные отсутствуют
156	1.1.156	1.1.157	321°44.2'	0.9	данные отсутствуют	данные отсутствуют	данные отсутствуют
157	1.1.157	1.1.158	322°14.2'	0.9	данные отсутствуют	данные отсутствуют	данные отсутствуют
158	1.1.158	1.1.159	323°7.8'	0.9	данные отсутствуют	данные отсутствуют	данные отсутствуют
159	1.1.159	1.1.160	323°7.8'	0.9	данные отсутствуют	данные отсутствуют	данные отсутствуют
160	1.1.160	1.1.161	324°1.1'	0.9	данные отсутствуют	данные отсутствуют	данные отсутствуют
161	1.1.161	1.1.162	324°1.1'	0.9	данные отсутствуют	данные отсутствуют	данные отсутствуют
162	1.1.162	1.1.163	325°25.6'	0.9	данные отсутствуют	данные отсутствуют	данные отсутствуют
163	1.1.163	1.1.164	325°25.6'	0.9	данные отсутствуют	данные отсутствуют	данные отсутствуют
164	1.1.164	1.1.165	325°25.6'	0.9	данные отсутствуют	данные отсутствуют	данные отсутствуют
165	1.1.165	1.1.166	326°18.6'	0.9	данные отсутствуют	данные отсутствуют	данные отсутствуют
166	1.1.166	1.1.167	327°11.3'	0.9	данные отсутствуют	данные отсутствуют	данные отсутствуют
167	1.1.167	1.1.168	327°22.9'	0.89	данные отсутствуют	данные отсутствуют	данные отсутствуют




полное наименование должности

инициалы, фамилия

Земельный участок			
вид объекта недвижимости			
Лист № 7 раздела 3.1	Всего листов раздела 3.1: 86	Всего разделов: 8	Всего листов выписки: 742
26.05.2024г. № КУВИ-001/2024-142032395			
Кадастровый номер: 78:42:0018124:21			

1	2	3	4	5	6	7	8
168	1.1.168	1.1.169	328°3.7'	0.91	данные отсутствуют	данные отсутствуют	данные отсутствуют
169	1.1.169	1.1.170	328°36.1'	0.9	данные отсутствуют	данные отсутствуют	данные отсутствуют
170	1.1.170	1.1.171	329°8.8'	0.9	данные отсутствуют	данные отсутствуют	данные отсутствуют
171	1.1.171	1.1.172	329°8.8'	0.9	данные отсутствуют	данные отсутствуют	данные отсутствуют
172	1.1.172	1.1.173	330°1.1'	0.9	данные отсутствуют	данные отсутствуют	данные отсутствуют
173	1.1.173	1.1.174	330°53.0'	0.9	данные отсутствуют	данные отсутствуют	данные отсутствуют
174	1.1.174	1.1.175	330°34.4'	0.9	данные отсутствуют	данные отсутствуют	данные отсутствуют
175	1.1.175	1.1.176	332°31.6'	0.28	данные отсутствуют	данные отсутствуют	данные отсутствуют
176	1.1.176	1.1.177	329°2.2'	0.29	данные отсутствуют	данные отсутствуют	данные отсутствуют
177	1.1.177	1.1.178	329°8.8'	0.9	данные отсутствуют	данные отсутствуют	данные отсутствуют
178	1.1.178	1.1.179	330°1.1'	0.9	данные отсутствуют	данные отсутствуют	данные отсутствуют
179	1.1.179	1.1.180	330°53.0'	0.9	данные отсутствуют	данные отсутствуют	данные отсутствуют
180	1.1.180	1.1.181	330°34.4'	0.9	данные отсутствуют	данные отсутствуют	данные отсутствуют
181	1.1.181	1.1.182	331°26.4'	0.9	данные отсутствуют	данные отсутствуют	данные отсутствуют
182	1.1.182	1.1.183	332°18.1'	0.9	данные отсутствуют	данные отсутствуют	данные отсутствуют
183	1.1.183	1.1.184	332°18.1'	0.9	данные отсутствуют	данные отсутствуют	данные отсутствуют
184	1.1.184	1.1.185	333°26.1'	0.89	данные отсутствуют	данные отсутствуют	данные отсутствуют
185	1.1.185	1.1.186	333°9.2'	0.91	данные отсутствуют	данные отсутствуют	данные отсутствуют
186	1.1.186	1.1.187	334°0.7'	0.89	данные отсутствуют	данные отсутствуют	данные отсутствуют
187	1.1.187	1.1.188	334°33.8'	0.91	данные отсутствуют	данные отсутствуют	данные отсутствуют
188	1.1.188	1.1.189	334°52.0'	0.89	данные отсутствуют	данные отсутствуют	данные отсутствуют
189	1.1.189	1.1.190	335°42.8'	0.9	данные отсутствуют	данные отсутствуют	данные отсутствуют
190	1.1.190	1.1.191	336°33.1'	0.9	данные отсутствуют	данные отсутствуют	данные отсутствуют
191	1.1.191	1.1.192	336°17.8'	0.9	данные отсутствуют	данные отсутствуют	данные отсутствуют
192	1.1.192	1.1.193	337°8.1'	0.9	данные отсутствуют	данные отсутствуют	данные отсутствуют
193	1.1.193	1.1.194	337°43.4'	0.9	данные отсутствуют	данные отсутствуют	данные отсутствуют
194	1.1.194	1.1.195	338°33.1'	0.9	данные отсутствуют	данные отсутствуют	данные отсутствуют
195	1.1.195	1.1.196	338°33.1'	0.9	данные отсутствуют	данные отсутствуют	данные отсутствуют
196	1.1.196	1.1.197	339°8.8'	0.9	данные отсутствуют	данные отсутствуют	данные отсутствуют




ПОЛНОЕ НАИМЕНОВАНИЕ ДОЛЖНОСТИ

ИНИЦИАЛЫ, ФАМИЛИЯ

Земельный участок			
вид объекта недвижимости			
Лист № 8 раздела 3.1	Всего листов раздела 3.1: 86	Всего разделов: 8	Всего листов выписки: 742
26.05.2024г. № КУВИ-001/2024-142032395			
Кадастровый номер: 78:42:0018124:21			

1	2	3	4	5	6	7	8
197	1.1.197	1.1.198	350°10.7'	42.04	данные отсутствуют	данные отсутствуют	данные отсутствуют
198	1.1.198	1.1.199	339°46.8'	31.97	данные отсутствуют	данные отсутствуют	данные отсутствуют
199	1.1.199	1.1.200	327°18.8'	20.76	данные отсутствуют	данные отсутствуют	данные отсутствуют
200	1.1.200	1.1.201	348°42.2'	8.53	данные отсутствуют	данные отсутствуют	данные отсутствуют
201	1.1.201	1.1.202	354°51.3'	11.49	данные отсутствуют	данные отсутствуют	данные отсутствуют
202	1.1.202	1.1.203	57°9.1'	15.12	данные отсутствуют	данные отсутствуют	данные отсутствуют
203	1.1.203	1.1.204	310°36.1'	18.44	данные отсутствуют	данные отсутствуют	данные отсутствуют
204	1.1.204	1.1.205	330°56.4'	10.99	данные отсутствуют	данные отсутствуют	данные отсутствуют
205	1.1.205	1.1.206	320°59.3'	4.07	данные отсутствуют	данные отсутствуют	данные отсутствуют
206	1.1.206	1.1.207	328°16.4'	203.66	данные отсутствуют	данные отсутствуют	данные отсутствуют
207	1.1.207	1.1.208	334°16.4'	2.44	данные отсутствуют	данные отсутствуют	данные отсутствуют
208	1.1.208	1.1.209	331°14.4'	2.45	данные отсутствуют	данные отсутствуют	данные отсутствуют
209	1.1.209	1.1.210	327°59.7'	2.45	данные отсутствуют	данные отсутствуют	данные отсутствуют
210	1.1.210	1.1.211	324°40.9'	2.44	данные отсутствуют	данные отсутствуют	данные отсутствуют
211	1.1.211	1.1.212	321°27.0'	2.46	данные отсутствуют	данные отсутствуют	данные отсутствуют
212	1.1.212	1.1.213	318°18.5'	2.45	данные отсутствуют	данные отсутствуют	данные отсутствуют
213	1.1.213	1.1.214	315°0.0'	2.45	данные отсутствуют	данные отсутствуют	данные отсутствуют
214	1.1.214	1.1.215	311°41.5'	2.45	данные отсутствуют	данные отсутствуют	данные отсутствуют
215	1.1.215	1.1.216	308°30.8'	2.44	данные отсутствуют	данные отсутствуют	данные отсутствуют
216	1.1.216	1.1.217	305°11.0'	2.45	данные отсутствуют	данные отсутствуют	данные отсутствуют
217	1.1.217	1.1.218	302°0.3'	2.45	данные отсутствуют	данные отсутствуют	данные отсутствуют
218	1.1.218	1.1.219	298°45.6'	2.45	данные отсутствуют	данные отсутствуют	данные отсутствуют
219	1.1.219	1.1.220	295°43.6'	2.44	данные отсутствуют	данные отсутствуют	данные отсутствуют
220	1.1.220	1.1.221	299°40.0'	90.92	данные отсутствуют	данные отсутствуют	данные отсутствуют
221	1.1.221	1.1.222	303°53.6'	22.68	данные отсутствуют	данные отсутствуют	данные отсутствуют
222	1.1.222	1.1.223	322°41.8'	201.59	данные отсутствуют	данные отсутствуют	данные отсутствуют
223	1.1.223	1.1.224	321°20.6'	215.75	данные отсутствуют	данные отсутствуют	данные отсутствуют
224	1.1.224	1.1.225	57°16.7'	7.05	данные отсутствуют	данные отсутствуют	данные отсутствуют
225	1.1.225	1.1.226	43°27.5'	6.57	данные отсутствуют	данные отсутствуют	данные отсутствуют




ПОЛНОЕ НАИМЕНОВАНИЕ ДОЛЖНОСТИ

ИНИЦИАЛЫ, ФАМИЛИЯ

Земельный участок			
вид объекта недвижимости			
Лист № 9 раздела 3.1	Всего листов раздела 3.1: 86	Всего разделов: 8	Всего листов выписки: 742
26.05.2024г. № КУВИ-001/2024-142032395			
Кадастровый номер: 78:42:0018124:21			

1	2	3	4	5	6	7	8
226	1.1.226	1.1.227	51°37.0'	6.14	данные отсутствуют	данные отсутствуют	данные отсутствуют
227	1.1.227	1.1.228	56°57.1'	3.96	данные отсутствуют	данные отсутствуют	данные отсутствуют
228	1.1.228	1.1.229	53°58.7'	6.48	данные отсутствуют	данные отсутствуют	данные отсутствуют
229	1.1.229	1.1.230	49°12.6'	6.93	данные отсутствуют	данные отсутствуют	данные отсутствуют
230	1.1.230	1.1.231	38°21.1'	5.8	данные отсутствуют	данные отсутствуют	данные отсутствуют
231	1.1.231	1.1.232	54°28.4'	6.14	данные отсутствуют	данные отсутствуют	данные отсутствуют
232	1.1.232	1.1.233	33°16.3'	5.71	данные отсутствуют	данные отсутствуют	данные отсутствуют
233	1.1.233	1.1.234	37°11.1'	5.1	данные отсутствуют	данные отсутствуют	данные отсутствуют
234	1.1.234	1.1.235	44°56.6'	7.08	данные отсутствуют	данные отсутствуют	данные отсутствуют
235	1.1.235	1.1.236	29°11.8'	1.56	данные отсутствуют	данные отсутствуют	данные отсутствуют
236	1.1.236	1.1.237	165°29.6'	14.77	данные отсутствуют	данные отсутствуют	данные отсутствуют
237	1.1.237	1.1.238	175°48.2'	9.98	данные отсутствуют	данные отсутствуют	данные отсутствуют
238	1.1.238	1.1.239	185°7.7'	13.53	данные отсутствуют	данные отсутствуют	данные отсутствуют
239	1.1.239	1.1.240	156°27.9'	14.55	данные отсутствуют	данные отсутствуют	данные отсутствуют
240	1.1.240	1.1.241	151°4.0'	37.66	данные отсутствуют	данные отсутствуют	данные отсутствуют
241	1.1.241	1.1.242	141°43.7'	16.11	данные отсутствуют	данные отсутствуют	данные отсутствуют
242	1.1.242	1.1.243	154°58.2'	7.68	данные отсутствуют	данные отсутствуют	данные отсутствуют
243	1.1.243	1.1.244	141°9.9'	10.73	данные отсутствуют	данные отсутствуют	данные отсутствуют
244	1.1.244	1.1.245	126°48.2'	22.47	данные отсутствуют	данные отсутствуют	данные отсутствуют
245	1.1.245	1.1.246	116°35.5'	9.85	данные отсутствуют	данные отсутствуют	данные отсутствуют
246	1.1.246	1.1.247	106°24.2'	15.62	данные отсутствуют	данные отсутствуют	данные отсутствуют
247	1.1.247	1.1.248	113°11.9'	13.25	данные отсутствуют	данные отсутствуют	данные отсутствуют
248	1.1.248	1.1.249	120°34.0'	13.08	данные отсутствуют	данные отсутствуют	данные отсутствуют
249	1.1.249	1.1.250	130°30.2'	13.89	данные отсутствуют	данные отсутствуют	данные отсутствуют
250	1.1.250	1.1.251	133°8.9'	37.86	данные отсутствуют	данные отсутствуют	данные отсутствуют
251	1.1.251	1.1.252	125°21.2'	12.24	данные отсутствуют	данные отсутствуют	данные отсутствуют
252	1.1.252	1.1.253	118°57.7'	80.77	данные отсутствуют	данные отсутствуют	данные отсутствуют
253	1.1.253	1.1.254	120°2.4'	35.94	данные отсутствуют	данные отсутствуют	данные отсутствуют
254	1.1.254	1.1.255	127°10.9'	26.51	данные отсутствуют	данные отсутствуют	данные отсутствуют




ПОЛНОЕ НАИМЕНОВАНИЕ ДОЛЖНОСТИ

ИНИЦИАЛЫ, ФАМИЛИЯ

Земельный участок			
вид объекта недвижимости			
Лист № 10 раздела 3.1	Всего листов раздела 3.1: 86	Всего разделов: 8	Всего листов выписки: 742
26.05.2024г. № КУВИ-001/2024-142032395			
Кадастровый номер: 78:42:0018124:21			

1	2	3	4	5	6	7	8
255	1.1.255	1.1.256	131°39.7'	26.72	данные отсутствуют	данные отсутствуют	данные отсутствуют
256	1.1.256	1.1.257	125°7.6'	21.57	данные отсутствуют	данные отсутствуют	данные отсутствуют
257	1.1.257	1.1.258	118°19.7'	60.9	данные отсутствуют	данные отсутствуют	данные отсутствуют
258	1.1.258	1.1.259	121°23.5'	8.02	данные отсутствуют	данные отсутствуют	данные отсутствуют
259	1.1.259	1.1.260	131°21.8'	9.14	данные отсутствуют	данные отсутствуют	данные отсутствуют
260	1.1.260	1.1.261	135°38.9'	8.11	данные отсутствуют	данные отсутствуют	данные отсутствуют
261	1.1.261	1.1.262	142°22.0'	50.52	данные отсутствуют	данные отсутствуют	данные отсутствуют
262	1.1.262	1.1.263	180°0.0'	2.73	данные отсутствуют	данные отсутствуют	данные отсутствуют
263	1.1.263	1.1.264	145°18.3'	15.81	данные отсутствуют	данные отсутствуют	данные отсутствуют
264	1.1.264	1.1.265	155°45.0'	8.3	данные отсутствуют	данные отсутствуют	данные отсутствуют
265	1.1.265	1.1.266	160°23.0'	16.12	данные отсутствуют	данные отсутствуют	данные отсутствуют
266	1.1.266	1.1.267	164°33.9'	10.33	данные отсутствуют	данные отсутствуют	данные отсутствуют
267	1.1.267	1.1.268	169°34.3'	9.94	данные отсутствуют	данные отсутствуют	данные отсутствуют
268	1.1.268	1.1.269	183°31.4'	6.18	данные отсутствуют	данные отсутствуют	данные отсутствуют
269	1.1.269	1.1.270	204°12.4'	7.17	данные отсутствуют	данные отсутствуют	данные отсутствуют
270	1.1.270	1.1.271	218°20.2'	8.83	данные отсутствуют	данные отсутствуют	данные отсутствуют
271	1.1.271	1.1.272	231°44.9'	8.12	данные отсутствуют	данные отсутствуют	данные отсутствуют
272	1.1.272	1.1.273	248°46.6'	6.82	данные отсутствуют	данные отсутствуют	данные отсутствуют
273	1.1.273	1.1.274	260°3.7'	15.41	данные отсутствуют	данные отсутствуют	данные отсутствуют
274	1.1.274	1.1.275	243°28.9'	5.51	данные отсутствуют	данные отсутствуют	данные отсутствуют
275	1.1.275	1.1.276	213°56.7'	5.61	данные отсутствуют	данные отсутствуют	данные отсутствуют
276	1.1.276	1.1.277	189°31.3'	6.35	данные отсутствуют	данные отсутствуют	данные отсутствуют
277	1.1.277	1.1.278	173°34.0'	6.78	данные отсутствуют	данные отсутствуют	данные отсутствуют
278	1.1.278	1.1.279	147°59.7'	5.38	данные отсутствуют	данные отсутствуют	данные отсутствуют
279	1.1.279	1.1.280	136°23.9'	11.01	данные отсутствуют	данные отсутствуют	данные отсутствуют
280	1.1.280	1.1.281	121°48.7'	49.68	данные отсутствуют	данные отсутствуют	данные отсутствуют
281	1.1.281	1.1.282	139°40.3'	6.6	данные отсутствуют	данные отсутствуют	данные отсутствуют
282	1.1.282	1.1.283	151°29.4'	11.33	данные отсутствуют	данные отсутствуют	данные отсутствуют
283	1.1.283	1.1.284	147°50.0'	20.85	данные отсутствуют	данные отсутствуют	данные отсутствуют




ПОЛНОЕ НАИМЕНОВАНИЕ ДОЛЖНОСТИ

ИНИЦИАЛЫ, ФАМИЛИЯ

Земельный участок			
вид объекта недвижимости			
Лист № 11 раздела 3.1	Всего листов раздела 3.1: 86	Всего разделов: 8	Всего листов выписки: 742
26.05.2024г. № КУВИ-001/2024-142032395			
Кадастровый номер: 78:42:0018124:21			

1	2	3	4	5	6	7	8
284	1.1.284	1.1.285	98°3.5'	3.35	данные отсутствуют	данные отсутствуют	данные отсутствуют
285	1.1.285	1.1.286	55°54.4'	3.55	данные отсутствуют	данные отсутствуют	данные отсутствуют
286	1.1.286	1.1.287	132°36.8'	6.45	данные отсутствуют	данные отсутствуют	данные отсутствуют
287	1.1.287	1.1.288	177°24.6'	1.99	данные отсутствуют	данные отсутствуют	данные отсутствуют
288	1.1.288	1.1.289	143°46.9'	1.76	данные отсутствуют	данные отсутствуют	данные отсутствуют
289	1.1.289	1.1.290	183°51.7'	9.8	данные отсутствуют	данные отсутствуют	данные отсутствуют
290	1.1.290	1.1.291	141°8.2'	50.2	данные отсутствуют	данные отсутствуют	данные отсутствуют
291	1.1.291	1.1.292	92°44.3'	2.09	данные отсутствуют	данные отсутствуют	данные отсутствуют
292	1.1.292	1.1.293	83°21.5'	8.22	данные отсутствуют	данные отсутствуют	данные отсутствуют
293	1.1.293	1.1.294	111°33.4'	2.61	данные отсутствуют	данные отсутствуют	данные отсутствуют
294	1.1.294	1.1.295	141°28.6'	3.26	данные отсутствуют	данные отсутствуют	данные отсутствуют
295	1.1.295	1.1.296	153°26.1'	10.62	данные отсутствуют	данные отсутствуют	данные отсутствуют
296	1.1.296	1.1.297	227°33.8'	5.69	данные отсутствуют	данные отсутствуют	данные отсутствуют
297	1.1.297	1.1.298	187°12.7'	2.47	данные отсутствуют	данные отсутствуют	данные отсутствуют
298	1.1.298	1.1.299	140°15.2'	359.21	данные отсутствуют	данные отсутствуют	данные отсутствуют
299	1.1.299	1.1.300	44°35.5'	7.92	данные отсутствуют	данные отсутствуют	данные отсутствуют
300	1.1.300	1.1.301	138°18.6'	66.86	данные отсутствуют	данные отсутствуют	данные отсутствуют
301	1.1.301	1.1.302	108°21.2'	66.76	данные отсутствуют	данные отсутствуют	данные отсутствуют
302	1.1.302	1.1.303	99°44.8'	7.62	данные отсутствуют	данные отсутствуют	данные отсутствуют
303	1.1.303	1.1.304	108°20.6'	7.91	данные отсутствуют	данные отсутствуют	данные отсутствуют
304	1.1.304	1.1.305	105°4.1'	3.77	данные отсутствуют	данные отсутствуют	данные отсутствуют
305	1.1.305	1.1.306	112°28.9'	15.32	данные отсутствуют	данные отсутствуют	данные отсутствуют
306	1.1.306	1.1.307	108°51.1'	7.83	данные отсутствуют	данные отсутствуют	данные отсутствуют
307	1.1.307	1.1.308	105°43.2'	17.49	данные отсутствуют	данные отсутствуют	данные отсутствуют
308	1.1.308	1.1.309	114°9.8'	12.39	данные отсутствуют	данные отсутствуют	данные отсутствуют
309	1.1.309	1.1.310	107°22.1'	14.27	данные отсутствуют	данные отсутствуют	данные отсутствуют
310	1.1.310	1.1.311	93°6.5'	4.06	данные отсутствуют	данные отсутствуют	данные отсутствуют
311	1.1.311	1.1.312	81°36.4'	14.11	данные отсутствуют	данные отсутствуют	данные отсутствуют
312	1.1.312	1.1.313	100°0.5'	3.97	данные отсутствуют	данные отсутствуют	данные отсутствуют




полное наименование должности

инициалы, фамилия

Земельный участок			
вид объекта недвижимости			
Лист № 12 раздела 3.1	Всего листов раздела 3.1: 86	Всего разделов: 8	Всего листов выписки: 742
26.05.2024г. № КУВИ-001/2024-142032395			
Кадастровый номер: 78:42:0018124:21			

1	2	3	4	5	6	7	8
313	1.1.313	1.1.314	116°20.5'	17.22	данные отсутствуют	данные отсутствуют	данные отсутствуют
314	1.1.314	1.1.315	112°46.6'	41.02	данные отсутствуют	данные отсутствуют	данные отсутствуют
315	1.1.315	1.1.316	108°9.5'	7.19	данные отсутствуют	данные отсутствуют	данные отсутствуют
316	1.1.316	1.1.317	80°34.2'	5.8	данные отсутствуют	данные отсутствуют	данные отсутствуют
317	1.1.317	1.1.318	55°4.0'	6.39	данные отсутствуют	данные отсутствуют	данные отсутствуют
318	1.1.318	1.1.319	30°13.7'	4.41	данные отсутствуют	данные отсутствуют	данные отсутствуют
319	1.1.319	1.1.320	10°38.8'	5.25	данные отсутствуют	данные отсутствуют	данные отсутствуют
320	1.1.320	1.1.321	347°26.8'	5.25	данные отсутствуют	данные отсутствуют	данные отсутствуют
321	1.1.321	1.1.322	334°11.3'	5.79	данные отсутствуют	данные отсутствуют	данные отсутствуют
322	1.1.322	1.1.323	322°42.7'	6.85	данные отсутствуют	данные отсутствуют	данные отсутствуют
323	1.1.323	1.1.324	317°27.8'	10.69	данные отсутствуют	данные отсутствуют	данные отсутствуют
324	1.1.324	1.1.325	325°58.4'	11.78	данные отсутствуют	данные отсутствуют	данные отсутствуют
325	1.1.325	1.1.326	336°51.8'	9.72	данные отсутствуют	данные отсутствуют	данные отсутствуют
326	1.1.326	1.1.327	336°53.0'	22.82	данные отсутствуют	данные отсутствуют	данные отсутствуют
327	1.1.327	1.1.328	351°11.3'	9.27	данные отсутствуют	данные отсутствуют	данные отсутствуют
328	1.1.328	1.1.329	29°11.4'	6.15	данные отсутствуют	данные отсутствуют	данные отсутствуют
329	1.1.329	1.1.330	54°9.1'	12.67	данные отсутствуют	данные отсутствуют	данные отсутствуют
330	1.1.330	1.1.331	38°57.8'	8.54	данные отсутствуют	данные отсутствуют	данные отсутствуют
331	1.1.331	1.1.332	2°29.9'	5.74	данные отсутствуют	данные отсутствуют	данные отсутствуют
332	1.1.332	1.1.333	44°23.8'	2.02	данные отсутствуют	данные отсутствуют	данные отсутствуют
333	1.1.333	1.1.334	49°3.9'	8.38	данные отсутствуют	78:42:0018124:379	данные отсутствуют
334	1.1.334	1.1.335	30°12.5'	6.12	данные отсутствуют	78:42:0018124:379	адрес отсутствует
335	1.1.335	1.1.336	91°43.4'	5.98	данные отсутствуют	78:42:0018124:379	адрес отсутствует
336	1.1.336	1.1.337	118°50.6'	5.51	данные отсутствуют	78:42:0018124:379	адрес отсутствует
337	1.1.337	1.1.338	146°18.6'	17.02	данные отсутствуют	78:42:0018124:379	адрес отсутствует
338	1.1.338	1.1.339	144°57.7'	18.15	данные отсутствуют	78:42:0018124:379	адрес отсутствует
339	1.1.339	1.1.340	134°4.8'	3.7	данные отсутствуют	78:42:0018124:379	адрес отсутствует
340	1.1.340	1.1.341	144°10.4'	14.95	данные отсутствуют	78:42:0018124:379	адрес отсутствует
341	1.1.341	1.1.342	131°46.7'	9.19	данные отсутствуют	78:42:0018124:379	адрес отсутствует



ПОЛНОЕ НАИМЕНОВАНИЕ ДОЛЖНОСТИ

ИНИЦИАЛЫ, ФАМИЛИЯ

Земельный участок			
вид объекта недвижимости			
Лист № 13 раздела 3.1	Всего листов раздела 3.1: 86	Всего разделов: 8	Всего листов выписки: 742
26.05.2024г. № КУВИ-001/2024-142032395			
Кадастровый номер: 78:42:0018124:21			

1	2	3	4	5	6	7	8
342	1.1.342	1.1.343	111°23.6'	5.21	данные отсутствуют	78:42:0018124:379	адрес отсутствует
343	1.1.343	1.1.344	90°0'0"	4.01	данные отсутствуют	78:42:0018124:379	адрес отсутствует
344	1.1.344	1.1.345	64°3.5'	8.21	данные отсутствуют	78:42:0018124:379	адрес отсутствует
345	1.1.345	1.1.346	53°28.6'	13.91	данные отсутствуют	78:42:0018124:379	адрес отсутствует
346	1.1.346	1.1.347	355°38.6'	2.11	данные отсутствуют	78:42:0018124:379	адрес отсутствует
347	1.1.347	1.1.348	48°41.1'	5.83	данные отсутствуют	78:42:0018124:379	адрес отсутствует
348	1.1.348	1.1.349	107°48.1'	3.43	данные отсутствуют	78:42:0018124:379	адрес отсутствует
349	1.1.349	1.1.350	76°25.8'	3.58	данные отсутствуют	78:42:0018124:379	адрес отсутствует
350	1.1.350	1.1.351	95°54.9'	2.23	данные отсутствуют	78:42:0018124:379	адрес отсутствует
351	1.1.351	1.1.352	127°8.6'	7.14	данные отсутствуют	78:42:0018124:379	адрес отсутствует
352	1.1.352	1.1.353	148°28.4'	5.58	данные отсутствуют	78:42:0018124:379	адрес отсутствует
353	1.1.353	1.1.354	188°30.5'	6.22	данные отсутствуют	78:42:0018124:379	адрес отсутствует
354	1.1.354	1.1.355	222°47.0'	5.67	данные отсутствуют	78:42:0018124:379	адрес отсутствует
355	1.1.355	1.1.356	239°57.7'	11.37	данные отсутствуют	78:42:0018124:379	адрес отсутствует
356	1.1.356	1.1.357	227°3.7'	6.09	данные отсутствуют	78:42:0018124:379	адрес отсутствует
357	1.1.357	1.1.358	228°22.3'	10.7	данные отсутствуют	78:42:0018124:379	адрес отсутствует
358	1.1.358	1.1.359	188°22.7'	2.61	данные отсутствуют	78:42:0018124:379	адрес отсутствует
359	1.1.359	1.1.360	172°44.5'	5.3	данные отсутствуют	78:42:0018124:379	адрес отсутствует
360	1.1.360	1.1.361	153°4.2'	6.31	данные отсутствуют	78:42:0018124:379	адрес отсутствует
361	1.1.361	1.1.362	143°41.2'	13.39	данные отсутствуют	78:42:0018124:379	адрес отсутствует
362	1.1.362	1.1.363	135°0.0'	12.56	данные отсутствуют	78:42:0018124:379	адрес отсутствует
363	1.1.363	1.1.364	117°51.9'	11.23	данные отсутствуют	78:42:0018124:379	адрес отсутствует
364	1.1.364	1.1.365	110°18.7'	11	данные отсутствуют	78:42:0018124:379	адрес отсутствует
365	1.1.365	1.1.366	93°37.4'	9.18	данные отсутствуют	78:42:0018124:379	адрес отсутствует
366	1.1.366	1.1.367	82°19.3'	7.71	данные отсутствуют	78:42:0018124:379	адрес отсутствует
367	1.1.367	1.1.368	72°24.5'	14.62	данные отсутствуют	78:42:0018124:379	адрес отсутствует
368	1.1.368	1.1.369	76°42.6'	14.53	данные отсутствуют	78:42:0018124:379	адрес отсутствует
369	1.1.369	1.1.370	79°2.3'	9.05	данные отсутствуют	78:42:0018124:379	адрес отсутствует
370	1.1.370	1.1.371	88°18.0'	6.4	данные отсутствуют	78:42:0018124:379	адрес отсутствует



ДОКУМЕНТ ПОДПИСАН

ЭЛЕКТРОННОЙ ПОДПИСЬЮ

Сертификат: 00BB056B7401CB38D2B3576ACDC8425108

Владелец: ФЕДЕРАЛЬНАЯ СЛУЖБА ГОСУДАРСТВЕННОЙ

РЕГИСТРАЦИИ, КАДАСТРА И КАРТОГРАФИИ

Действителен с 27.06.2023 по 19.09.2024

ПОЛНОЕ НАИМЕНОВАНИЕ ДОЛЖНОСТИ

ИНИЦИАЛЫ, ФАМИЛИЯ

Земельный участок			
вид объекта недвижимости			
Лист № 14 раздела 3.1	Всего листов раздела 3.1: 86	Всего разделов: 8	Всего листов выписки: 742
26.05.2024г. № КУВИ-001/2024-142032395			
Кадастровый номер: 78:42:0018124:21			

1	2	3	4	5	6	7	8
371	1.1.371	1.1.372	82°27.2'	21.09	данные отсутствуют	78:42:0018124:379	адрес отсутствует
372	1.1.372	1.1.373	86°33.0'	18.94	данные отсутствуют	78:42:0018124:379	адрес отсутствует
373	1.1.373	1.1.374	80°40.7'	10.06	данные отсутствуют	78:42:0018124:379	адрес отсутствует
374	1.1.374	1.1.375	71°48.7'	7.34	данные отсутствуют	78:42:0018124:379	адрес отсутствует
375	1.1.375	1.1.376	51°2.8'	5.77	данные отсутствуют	78:42:0018124:379	адрес отсутствует
376	1.1.376	1.1.377	36°6.1'	5.67	данные отсутствуют	78:42:0018124:379	адрес отсутствует
377	1.1.377	1.1.378	34°23.5'	25.35	данные отсутствуют	78:42:0018124:379	адрес отсутствует
378	1.1.378	1.1.379	30°55.5'	10.24	данные отсутствуют	78:42:0018124:379	адрес отсутствует
379	1.1.379	1.1.380	39°6.4'	9.23	данные отсутствуют	78:42:0018124:379	адрес отсутствует
380	1.1.380	1.1.381	31°26.7'	3.47	данные отсутствуют	78:42:0018124:379	адрес отсутствует
381	1.1.381	1.1.382	50°28.6'	5.7	данные отсутствуют	78:42:0018124:379	адрес отсутствует
382	1.1.382	1.1.383	16°5.2'	4.48	данные отсутствуют	78:42:0018124:379	адрес отсутствует
383	1.1.383	1.1.384	35°33.9'	2.46	данные отсутствуют	78:42:0018124:379	адрес отсутствует
384	1.1.384	1.1.385	72°45.1'	2.9	данные отсутствуют	78:42:0018124:379	адрес отсутствует
385	1.1.385	1.1.386	89°26.3'	10.22	данные отсутствуют	78:42:0018124:379	адрес отсутствует
386	1.1.386	1.1.387	132°58.5'	5.6	данные отсутствуют	78:42:0018124:379	адрес отсутствует
387	1.1.387	1.1.388	168°27.3'	5.75	данные отсутствуют	78:42:0018124:379	адрес отсутствует
388	1.1.388	1.1.389	189°19.0'	6.49	данные отсутствуют	78:42:0018124:379	адрес отсутствует
389	1.1.389	1.1.390	217°55.3'	6.54	данные отсутствуют	78:42:0018124:379	адрес отсутствует
390	1.1.390	1.1.391	229°55.2'	24.32	данные отсутствуют	78:42:0018124:379	адрес отсутствует
391	1.1.391	1.1.392	208°49.4'	5.56	данные отсутствуют	78:42:0018124:379	адрес отсутствует
392	1.1.392	1.1.393	166°50.3'	4.61	данные отсутствуют	78:42:0018124:379	адрес отсутствует
393	1.1.393	1.1.394	142°43.7'	5.99	данные отсутствуют	78:42:0018124:379	адрес отсутствует
394	1.1.394	1.1.395	117°30.7'	7.86	данные отсутствуют	78:42:0018124:379	адрес отсутствует
395	1.1.395	1.1.396	87°14.0'	6.22	данные отсутствуют	78:42:0018124:379	адрес отсутствует
396	1.1.396	1.1.397	64°35.7'	5.08	данные отсутствуют	78:42:0018124:379	адрес отсутствует
397	1.1.397	1.1.398	46°42.5'	8.78	данные отсутствуют	78:42:0018124:379	адрес отсутствует
398	1.1.398	1.1.399	40°49.0'	18.42	данные отсутствуют	78:42:0018124:379	адрес отсутствует
399	1.1.399	1.1.400	48°52.1'	13.94	данные отсутствуют	78:42:0018124:379	адрес отсутствует



ДОКУМЕНТ ПОДПИСАН
ЭЛЕКТРОННОЙ ПОДПИСЬЮ
Сертификат: 00BB056B7401CB38D2B3576ACDC8425108
Владелец: ФЕДЕРАЛЬНАЯ СЛУЖБА ГОСУДАРСТВЕННОЙ
РЕГИСТРАЦИИ, КАДАСТРА И КАРТОГРАФИИ
Действителен с 27.06.2023 по 19.09.2024

ПОЛНОЕ НАИМЕНОВАНИЕ ДОЛЖНОСТИ

ИНИЦИАЛЫ, ФАМИЛИЯ

Земельный участок			
вид объекта недвижимости			
Лист № 15 раздела 3.1	Всего листов раздела 3.1: 86	Всего разделов: 8	Всего листов выписки: 742
26.05.2024г. № КУВИ-001/2024-142032395			
Кадастровый номер: 78:42:0018124:21			

1	2	3	4	5	6	7	8
400	1.1.400	1.1.401	61°24.8'	22.95	данные отсутствуют	78:42:0018124:379	адрес отсутствует
401	1.1.401	1.1.402	65°7.6'	8.63	данные отсутствуют	78:42:0018124:379	адрес отсутствует
402	1.1.402	1.1.403	58°10.4'	8.87	данные отсутствуют	78:42:0018124:379	адрес отсутствует
403	1.1.403	1.1.404	54°8.9'	9.78	данные отсутствуют	78:42:0018124:379	адрес отсутствует
404	1.1.404	1.1.405	49°45.8'	12.26	данные отсутствуют	78:42:0018124:379	адрес отсутствует
405	1.1.405	1.1.406	50°33.5'	7.67	данные отсутствуют	78:42:0018124:379	адрес отсутствует
406	1.1.406	1.1.407	59°31.9'	11.3	данные отсутствуют	78:42:0018124:379	адрес отсутствует
407	1.1.407	1.1.408	51°40.1'	8.16	данные отсутствуют	78:42:0018124:379	адрес отсутствует
408	1.1.408	1.1.409	55°1.3'	16.66	данные отсутствуют	78:42:0018124:379	адрес отсутствует
409	1.1.409	1.1.410	52°3.0'	21.43	данные отсутствуют	78:42:0018124:379	адрес отсутствует
410	1.1.410	1.1.411	45°37.1'	6.55	данные отсутствуют	78:42:0018124:379	адрес отсутствует
411	1.1.411	1.1.412	37°31.2'	7.22	данные отсутствуют	78:42:0018124:379	адрес отсутствует
412	1.1.412	1.1.413	52°21.2'	23.15	данные отсутствуют	78:42:0018124:379	адрес отсутствует
413	1.1.413	1.1.414	44°42.7'	12.68	данные отсутствуют	78:42:0018124:379	адрес отсутствует
414	1.1.414	1.1.415	52°4.5'	12.06	данные отсутствуют	78:42:0018124:379	адрес отсутствует
415	1.1.415	1.1.416	57°2.9'	49.25	данные отсутствуют	78:42:0018124:379	адрес отсутствует
416	1.1.416	1.1.417	48°41.5'	5.71	данные отсутствуют	78:42:0018124:379	адрес отсутствует
417	1.1.417	1.1.418	47°4.2'	15.27	данные отсутствуют	78:42:0018124:379	адрес отсутствует
418	1.1.418	1.1.419	38°20.0'	7.13	данные отсутствуют	78:42:0018124:379	адрес отсутствует
419	1.1.419	1.1.420	43°17.5'	12.34	данные отсутствуют	78:42:0018124:379	адрес отсутствует
420	1.1.420	1.1.421	27°38.8'	6.16	данные отсутствуют	78:42:0018124:379	адрес отсутствует
421	1.1.421	1.1.422	4°5.2'	7.3	данные отсутствуют	78:42:0018124:379	адрес отсутствует
422	1.1.422	1.1.423	293°11.9'	0.99	данные отсутствуют	78:42:0018124:379	адрес отсутствует
423	1.1.423	1.1.424	10°21.8'	17.57	данные отсутствуют	78:42:0018124:379	адрес отсутствует
424	1.1.424	1.1.425	99°48.7'	23.47	данные отсутствуют	данные отсутствуют	данные отсутствуют
425	1.1.425	1.1.426	174°11.3'	1.68	данные отсутствуют	данные отсутствуют	данные отсутствуют
426	1.1.426	1.1.427	158°23.4'	2.23	данные отсутствуют	данные отсутствуют	данные отсутствуют
427	1.1.427	1.1.428	133°30.6'	2.99	данные отсутствуют	данные отсутствуют	данные отсутствуют
428	1.1.428	1.1.429	118°15.3'	10.92	данные отсутствуют	данные отсутствуют	данные отсутствуют




ДОКУМЕНТ ПОДПИСАН
ЭЛЕКТРОННОЙ ПОДПИСЬЮ
Сертификат: 00BB056B7401CB38D2B3576ACDC8425108
Владелец: ФЕДЕРАЛЬНАЯ СЛУЖБА ГОСУДАРСТВЕННОЙ
РЕГИСТРАЦИИ, КАДАСТРА И КАРТОГРАФИИ
Действителен с 27.06.2023 по 19.09.2024

полное наименование должности

инициалы, фамилия

Земельный участок			
вид объекта недвижимости			
Лист № 16 раздела 3.1	Всего листов раздела 3.1: 86	Всего разделов: 8	Всего листов выписки: 742
26.05.2024г. № КУВИ-001/2024-142032395			
Кадастровый номер: 78:42:0018124:21			

1	2	3	4	5	6	7	8
429	1.1.429	1.1.430	110°20.2'	9.81	данные отсутствуют	данные отсутствуют	данные отсутствуют
430	1.1.430	1.1.431	100°36.1'	11.25	данные отсутствуют	данные отсутствуют	данные отсутствуют
431	1.1.431	1.1.432	94°55.0'	8.4	данные отсутствуют	данные отсутствуют	данные отсутствуют
432	1.1.432	1.1.433	84°45.6'	7.88	данные отсутствуют	данные отсутствуют	данные отсутствуют
433	1.1.433	1.1.434	76°29.1'	24.78	данные отсутствуют	данные отсутствуют	данные отсутствуют
434	1.1.434	1.1.435	70°49.3'	17.29	данные отсутствуют	данные отсутствуют	данные отсутствуют
435	1.1.435	1.1.436	62°22.4'	17.62	данные отсутствуют	данные отсутствуют	данные отсутствуют
436	1.1.436	1.1.437	64°16.6'	28.34	данные отсутствуют	данные отсутствуют	данные отсутствуют
437	1.1.437	1.1.438	57°52.7'	16.72	данные отсутствуют	данные отсутствуют	данные отсутствуют
438	1.1.438	1.1.439	48°47.9'	10.03	данные отсутствуют	данные отсутствуют	данные отсутствуют
439	1.1.439	1.1.440	55°15.1'	29.56	данные отсутствуют	данные отсутствуют	данные отсутствуют
440	1.1.440	1.1.441	64°15.7'	12.39	данные отсутствуют	данные отсутствуют	данные отсутствуют
441	1.1.441	1.1.442	71°9.2'	14.09	данные отсутствуют	данные отсутствуют	данные отсутствуют
442	1.1.442	1.1.443	80°47.8'	11.63	данные отсутствуют	данные отсутствуют	данные отсутствуют
443	1.1.443	1.1.444	85°18.7'	8.81	данные отсутствуют	данные отсутствуют	данные отсутствуют
444	1.1.444	1.1.445	94°52.3'	6.12	данные отсутствуют	данные отсутствуют	данные отсутствуют
445	1.1.445	1.1.446	97°12.7'	5.74	данные отсутствуют	данные отсутствуют	данные отсутствуют
446	1.1.446	1.1.447	105°27.2'	8.14	данные отсутствуют	данные отсутствуют	данные отсутствуют
447	1.1.447	1.1.448	95°31.3'	5.41	данные отсутствуют	данные отсутствуют	данные отсутствуют
448	1.1.448	1.1.449	55°26.4'	4.02	данные отсутствуют	данные отсутствуют	данные отсутствуют
449	1.1.449	1.1.450	26°30.0'	3.92	данные отсутствуют	данные отсутствуют	данные отсутствуют
450	1.1.450	1.1.451	345°26.3'	15.59	данные отсутствуют	данные отсутствуют	данные отсутствуют
451	1.1.451	1.1.452	309°46.1'	9.69	данные отсутствуют	данные отсутствуют	данные отсутствуют
452	1.1.452	1.1.453	290°8.3'	11.71	данные отсутствуют	данные отсутствуют	данные отсутствуют
453	1.1.453	1.1.454	281°22.6'	9.99	данные отсутствуют	данные отсутствуют	данные отсутствуют
454	1.1.454	1.1.455	272°46.4'	6.41	данные отсутствуют	данные отсутствуют	данные отсутствуют
455	1.1.455	1.1.456	268°33.1'	20.58	данные отсутствуют	данные отсутствуют	данные отсутствуют
456	1.1.456	1.1.457	263°27.6'	7.29	данные отсутствуют	данные отсутствуют	данные отсутствуют
457	1.1.457	1.1.458	254°58.9'	12.73	данные отсутствуют	данные отсутствуют	данные отсутствуют



полное наименование должности

инициалы, фамилия

Земельный участок			
вид объекта недвижимости			
Лист № 17 раздела 3.1	Всего листов раздела 3.1: 86	Всего разделов: 8	Всего листов выписки: 742
26.05.2024г. № КУВИ-001/2024-142032395			
Кадастровый номер: 78:42:0018124:21			

1	2	3	4	5	6	7	8
458	1.1.458	1.1.459	244°11.2'	42.26	данные отсутствуют	данные отсутствуют	данные отсутствуют
459	1.1.459	1.1.460	241°52.2'	13.6	данные отсутствуют	данные отсутствуют	данные отсутствуют
460	1.1.460	1.1.461	234°43.7'	15.57	данные отсутствуют	данные отсутствуют	данные отсутствуют
461	1.1.461	1.1.462	235°29.2'	19.85	данные отсутствуют	данные отсутствуют	данные отсутствуют
462	1.1.462	1.1.463	248°38.4'	23.61	данные отсутствуют	данные отсутствуют	данные отсутствуют
463	1.1.463	1.1.464	253°26.6'	21.02	данные отсутствуют	данные отсутствуют	данные отсутствуют
464	1.1.464	1.1.465	259°40.0'	21.97	данные отсутствуют	данные отсутствуют	данные отсутствуют
465	1.1.465	1.1.466	267°17.5'	23.91	данные отсутствуют	данные отсутствуют	данные отсутствуют
466	1.1.466	1.1.467	236°48.9'	2.83	данные отсутствуют	данные отсутствуют	данные отсутствуют
467	1.1.467	1.1.468	199°0.8'	4.7	данные отсутствуют	данные отсутствуют	данные отсутствуют
468	1.1.468	1.1.469	276°47.5'	22.75	данные отсутствуют	данные отсутствуют	данные отсутствуют
469	1.1.469	1.1.470	11°18.1'	14.85	данные отсутствуют	78:42:0018124:379	адрес отсутствует
470	1.1.470	1.1.471	90°0.0'	1.43	данные отсутствуют	78:42:0018124:379	адрес отсутствует
471	1.1.471	1.1.472	18°44.5'	7.69	данные отсутствуют	78:42:0018124:379	адрес отсутствует
472	1.1.472	1.1.473	9°7.8'	7.37	данные отсутствуют	78:42:0018124:379	адрес отсутствует
473	1.1.473	1.1.474	358°41.0'	11.31	данные отсутствуют	78:42:0018124:379	адрес отсутствует
474	1.1.474	1.1.475	11°17.9'	9.95	данные отсутствуют	78:42:0018124:379	адрес отсутствует
475	1.1.475	1.1.476	0°39.5'	11.31	данные отсутствуют	78:42:0018124:379	адрес отсутствует
476	1.1.476	1.1.477	9°52.0'	9.1	данные отсутствуют	78:42:0018124:379	адрес отсутствует
477	1.1.477	1.1.478	0°0.0'	7.15	данные отсутствуют	78:42:0018124:379	адрес отсутствует
478	1.1.478	1.1.479	13°4.6'	8.97	данные отсутствуют	78:42:0018124:379	адрес отсутствует
479	1.1.479	1.1.480	9°42.1'	37.15	данные отсутствуют	78:42:0018124:379	адрес отсутствует
480	1.1.480	1.1.481	16°0.7'	9.64	данные отсутствуют	78:42:0018124:379	адрес отсутствует
481	1.1.481	1.1.482	7°51.7'	9.36	данные отсутствуют	78:42:0018124:379	адрес отсутствует
482	1.1.482	1.1.483	359°45.8'	28.97	данные отсутствуют	78:42:0018124:379	адрес отсутствует
483	1.1.483	1.1.484	9°27.1'	8.46	данные отсутствуют	78:42:0018124:379	адрес отсутствует
484	1.1.484	1.1.485	15°20.1'	8.77	данные отсутствуют	78:42:0018124:379	адрес отсутствует
485	1.1.485	1.1.486	27°53.6'	6.95	данные отсутствуют	78:42:0018124:379	адрес отсутствует
486	1.1.486	1.1.487	23°53.2'	8.42	данные отсутствуют	78:42:0018124:379	адрес отсутствует




ДОКУМЕНТ ПОДПИСАН
ЭЛЕКТРОННОЙ ПОДПИСЬЮ
Сертификат: 00BB056B7401CB38D2B3576ACDC8425108
Владелец: ФЕДЕРАЛЬНАЯ СЛУЖБА ГОСУДАРСТВЕННОЙ
РЕГИСТРАЦИИ, КАДАСТРА И КАРТОГРАФИИ
Действителен с 27.06.2023 по 19.09.2024

ПОЛНОЕ НАИМЕНОВАНИЕ ДОЛЖНОСТИ

ИНИЦИАЛЫ, ФАМИЛИЯ

Земельный участок			
вид объекта недвижимости			
Лист № 18 раздела 3.1	Всего листов раздела 3.1: 86	Всего разделов: 8	Всего листов выписки: 742
26.05.2024г. № КУВИ-001/2024-142032395			
Кадастровый номер: 78:42:0018124:21			

1	2	3	4	5	6	7	8
487	1.1.487	1.1.488	9°53.9'	11.23	данные отсутствуют	78:42:0018124:379	адрес отсутствует
488	1.1.488	1.1.489	31°47.0'	272.15	данные отсутствуют	данные отсутствуют	данные отсутствуют
489	1.1.489	1.1.490	298°58.4'	2.77	данные отсутствуют	данные отсутствуют	данные отсутствуют
490	1.1.490	1.1.491	32°29.4'	9.14	данные отсутствуют	данные отсутствуют	данные отсутствуют
491	1.1.491	1.1.492	48°58.9'	3.87	данные отсутствуют	данные отсутствуют	данные отсутствуют
492	1.1.492	1.1.493	72°4.9'	8.78	данные отсутствуют	данные отсутствуют	данные отсутствуют
493	1.1.493	1.1.494	121°53.5'	377.61	данные отсутствуют	данные отсутствуют	данные отсутствуют
494	1.1.494	1.1.495	175°54.2'	7.28	данные отсутствуют	данные отсутствуют	данные отсутствуют
495	1.1.495	1.1.496	192°49.6'	5.86	данные отсутствуют	данные отсутствуют	данные отсутствуют
496	1.1.496	1.1.497	214°56.5'	80.45	данные отсутствуют	данные отсутствуют	данные отсутствуют
497	1.1.497	1.1.498	218°39.2'	29.87	данные отсутствуют	данные отсутствуют	данные отсутствуют
498	1.1.498	1.1.499	214°50.3'	16.75	данные отсутствуют	данные отсутствуют	данные отсутствуют
499	1.1.499	1.1.500	187°45.3'	5.19	данные отсутствуют	данные отсутствуют	данные отсутствуют
500	1.1.500	1.1.501	159°25.6'	3.98	данные отсутствуют	данные отсутствуют	данные отсутствуют
501	1.1.501	1.1.502	100°16.1'	7.12	данные отсутствуют	данные отсутствуют	данные отсутствуют
502	1.1.502	1.1.503	114°49.7'	2.21	данные отсутствуют	данные отсутствуют	данные отсутствуют
503	1.1.503	1.1.504	124°36.0'	8.03	данные отсутствуют	данные отсутствуют	данные отсутствуют
504	1.1.504	1.1.505	100°36.9'	7.6	данные отсутствуют	данные отсутствуют	данные отсутствуют
505	1.1.505	1.1.506	64°20.8'	6.47	данные отсутствуют	данные отсутствуют	данные отсутствуют
506	1.1.506	1.1.507	43°47.9'	31.34	данные отсутствуют	данные отсутствуют	данные отсутствуют
507	1.1.507	1.1.508	36°16.2'	31.54	данные отсутствуют	данные отсутствуют	данные отсутствуют
508	1.1.508	1.1.509	43°56.6'	27.22	данные отсутствуют	данные отсутствуют	данные отсутствуют
509	1.1.509	1.1.510	36°53.0'	32.66	данные отсутствуют	данные отсутствуют	данные отсутствуют
510	1.1.510	1.1.511	50°57.4'	12.61	данные отсутствуют	данные отсутствуют	данные отсутствуют
511	1.1.511	1.1.512	40°58.6'	4.64	данные отсутствуют	данные отсутствуют	данные отсутствуют
512	1.1.512	1.1.513	343°16.7'	2.43	данные отсутствуют	данные отсутствуют	данные отсутствуют
513	1.1.513	1.1.514	301°55.6'	50.26	данные отсутствуют	данные отсутствуют	данные отсутствуют
514	1.1.514	1.1.515	302°9.8'	90	данные отсутствуют	данные отсутствуют	данные отсутствуют
515	1.1.515	1.1.516	301°35.6'	308.5	данные отсутствуют	данные отсутствуют	данные отсутствуют



полное наименование должности

инициалы, фамилия

Земельный участок			
вид объекта недвижимости			
Лист № 19 раздела 3.1	Всего листов раздела 3.1: 86	Всего разделов: 8	Всего листов выписки: 742
26.05.2024г. № КУВИ-001/2024-142032395			
Кадастровый номер: 78:42:0018124:21			

1	2	3	4	5	6	7	8
516	1.1.516	1.1.517	301°54.7'	297.22	данные отсутствуют	данные отсутствуют	данные отсутствуют
517	1.1.517	1.1.518	213°3.5'	3.52	данные отсутствуют	данные отсутствуют	данные отсутствуют
518	1.1.518	1.1.519	121°55.9'	297.48	данные отсутствуют	данные отсутствуют	данные отсутствуют
519	1.1.519	1.1.520	121°55.2'	19.31	данные отсутствуют	данные отсутствуют	данные отсутствуют
520	1.1.520	1.1.521	251°44.5'	8.2	данные отсутствуют	данные отсутствуют	данные отсутствуют
521	1.1.521	1.1.522	228°9.2'	4.24	данные отсутствуют	данные отсутствуют	данные отсутствуют
522	1.1.522	1.1.523	214°12.6'	9.18	данные отсутствуют	данные отсутствуют	данные отсутствуют
523	1.1.523	1.1.524	294°38.0'	2.26	данные отсутствуют	данные отсутствуют	данные отсутствуют
524	1.1.524	1.1.525	211°53.6'	266.82	данные отсутствуют	данные отсутствуют	данные отсутствуют
525	1.1.525	1.1.526	204°39.5'	4.43	данные отсутствуют	данные отсутствуют	данные отсутствуют
526	1.1.526	1.1.527	219°20.2'	3.44	данные отсутствуют	78:42:0018124:379	адрес отсутствует
527	1.1.527	1.1.528	237°20.2'	4.8	данные отсутствуют	78:42:0018124:379	адрес отсутствует
528	1.1.528	1.1.529	260°50.8'	4.59	данные отсутствуют	78:42:0018124:379	адрес отсутствует
529	1.1.529	1.1.530	275°15.2'	5.35	данные отсутствуют	78:42:0018124:379	адрес отсутствует
530	1.1.530	1.1.531	297°30.9'	6.47	данные отсутствуют	78:42:0018124:379	адрес отсутствует
531	1.1.531	1.1.532	302°34.9'	12.46	данные отсутствуют	78:42:0018124:379	адрес отсутствует
532	1.1.532	1.1.533	247°32.8'	8.48	данные отсутствуют	78:42:0018124:379	адрес отсутствует
533	1.1.533	1.1.534	231°10.4'	2.7	данные отсутствуют	78:42:0018124:379	адрес отсутствует
534	1.1.534	1.1.535	206°49.3'	6.98	данные отсутствуют	78:42:0018124:379	адрес отсутствует
535	1.1.535	1.1.536	240°8.9'	2.65	данные отсутствуют	78:42:0018124:379	адрес отсутствует
536	1.1.536	1.1.537	281°48.7'	2.69	данные отсутствуют	78:42:0018124:379	адрес отсутствует
537	1.1.537	1.1.538	291°51.6'	5.45	данные отсутствуют	78:42:0018124:379	адрес отсутствует
538	1.1.538	1.1.539	267°4.9'	7.66	данные отсутствуют	78:42:0018124:379	адрес отсутствует
539	1.1.539	1.1.540	288°52.1'	5.44	данные отсутствуют	78:42:0018124:379	адрес отсутствует
540	1.1.540	1.1.541	288°50.8'	4.4	данные отсутствуют	78:42:0018124:379	адрес отсутствует
541	1.1.541	1.1.542	305°1.2'	6.69	данные отсутствуют	78:42:0018124:379	адрес отсутствует
542	1.1.542	1.1.543	298°13.7'	6.47	данные отсутствуют	78:42:0018124:379	адрес отсутствует
543	1.1.543	1.1.544	333°30.6'	3.43	данные отсутствуют	78:42:0018124:379	адрес отсутствует
544	1.1.544	1.1.545	314°55.6'	5.58	данные отсутствуют	78:42:0018124:379	адрес отсутствует



ДОКУМЕНТ ПОДПИСАН
ЭЛЕКТРОННОЙ ПОДПИСЬЮ
Сертификат: 00BB056B7401CB38D2B3576ACDC8425108
Владелец: ФЕДЕРАЛЬНАЯ СЛУЖБА ГОСУДАРСТВЕННОЙ
РЕГИСТРАЦИИ, КАДАСТРА И КАРТОГРАФИИ
Действителен с 27.06.2023 по 19.09.2024

ПОЛНОЕ НАИМЕНОВАНИЕ ДОЛЖНОСТИ

ИНИЦИАЛЫ, ФАМИЛИЯ

Земельный участок	
вид объекта недвижимости	
Лист № 20 раздела 3.1	Всего листов раздела 3.1: 86
Лист № 20 раздела 3.1	Всего разделов: 8
Всего листов выписки: 742	
26.05.2024г. № КУВИ-001/2024-142032395	
Кадастровый номер: 78:42:0018124:21	

1	2	3	4	5	6	7	8
545	1.1.545	1.1.546	341°54.5'	6.34	данные отсутствуют	78:42:0018124:379	адрес отсутствует
546	1.1.546	1.1.547	304°39.4'	5.59	данные отсутствуют	78:42:0018124:379	адрес отсутствует
547	1.1.547	1.1.548	325°3.7'	2.67	данные отсутствуют	78:42:0018124:379	адрес отсутствует
548	1.1.548	1.1.549	3°39.1'	3.3	данные отсутствуют	78:42:0018124:379	адрес отсутствует
549	1.1.549	1.1.550	31°17.5'	7.82	данные отсутствуют	78:42:0018124:379	адрес отсутствует
550	1.1.550	1.1.551	1°1.6'	12.27	данные отсутствуют	78:42:0018124:379	адрес отсутствует
551	1.1.551	1.1.552	328°32.6'	3.99	данные отсутствуют	78:42:0018124:379	адрес отсутствует
552	1.1.552	1.1.553	305°42.2'	14.44	данные отсутствуют	78:42:0018124:379	адрес отсутствует
553	1.1.553	1.1.554	284°20.9'	6.21	данные отсутствуют	78:42:0018124:379	адрес отсутствует
554	1.1.554	1.1.555	296°0.5'	5.98	данные отсутствуют	78:42:0018124:379	адрес отсутствует
555	1.1.555	1.1.556	289°44.0'	16.88	данные отсутствуют	78:42:0018124:379	адрес отсутствует
556	1.1.556	1.1.557	279°5.6'	7.66	данные отсутствуют	78:42:0018124:379	адрес отсутствует
557	1.1.557	1.1.558	266°37.2'	7.46	данные отсутствуют	78:42:0018124:379	адрес отсутствует
558	1.1.558	1.1.559	252°21.2'	7.59	данные отсутствуют	78:42:0018124:379	адрес отсутствует
559	1.1.559	1.1.560	234°37.8'	8.33	данные отсутствуют	78:42:0018124:379	адрес отсутствует
560	1.1.560	1.1.561	223°39.7'	13.33	данные отсутствуют	78:42:0018124:379	адрес отсутствует
561	1.1.561	1.1.562	213°37.4'	21.18	данные отсутствуют	78:42:0018124:379	адрес отсутствует
562	1.1.562	1.1.563	216°47.1'	16.28	данные отсутствуют	78:42:0018124:379	адрес отсутствует
563	1.1.563	1.1.564	211°39.1'	7.72	данные отсутствуют	78:42:0018124:379	адрес отсутствует
564	1.1.564	1.1.565	201°27.4'	9.9	данные отсутствуют	78:42:0018124:379	адрес отсутствует
565	1.1.565	1.1.566	192°22.3'	7.51	данные отсутствуют	78:42:0018124:379	адрес отсутствует
566	1.1.566	1.1.567	186°29.4'	8.05	данные отсутствуют	78:42:0018124:379	адрес отсутствует
567	1.1.567	1.1.568	174°39.8'	9.46	данные отсутствуют	78:42:0018124:379	адрес отсутствует
568	1.1.568	1.1.569	169°50.6'	8.68	данные отсутствуют	78:42:0018124:379	адрес отсутствует
569	1.1.569	1.1.570	158°51.5'	24.32	данные отсутствуют	78:42:0018124:379	адрес отсутствует
570	1.1.570	1.1.571	147°28.8'	8.97	данные отсутствуют	78:42:0018124:379	адрес отсутствует
571	1.1.571	1.1.572	157°44.5'	20.25	данные отсутствуют	78:42:0018124:379	адрес отсутствует
572	1.1.572	1.1.573	172°50.4'	6.18	данные отсутствуют	78:42:0018124:379	адрес отсутствует
573	1.1.573	1.1.574	194°20.9'	5.77	данные отсутствуют	78:42:0018124:379	адрес отсутствует



ДОКУМЕНТ ПОДПИСАН

ЭЛЕКТРОННОЙ ПОДПИСЬЮ

Сертификат: 00BB056B7401CB38D2B3576ACDC8425108

Владелец: ФЕДЕРАЛЬНАЯ СЛУЖБА ГОСУДАРСТВЕННОЙ

РЕГИСТРАЦИИ, КАДАСТРА И КАРТОГРАФИИ


Действителен с 27.06.2023 по 19.09.2024

ПОЛНОЕ НАИМЕНОВАНИЕ ДОЛЖНОСТИ

ИНИЦИАЛЫ, ФАМИЛИЯ

Земельный участок			
вид объекта недвижимости			
Лист № 21 раздела 3.1	Всего листов раздела 3.1: 86	Всего разделов: 8	Всего листов выписки: 742
26.05.2024г. № КУВИ-001/2024-142032395			
Кадастровый номер: 78:42:0018124:21			

1	2	3	4	5	6	7	8
574	1.1.574	1.1.575	215°58.9'	5.41	данные отсутствуют	78:42:0018124:379	адрес отсутствует
575	1.1.575	1.1.576	249°44.6'	5.37	данные отсутствуют	78:42:0018124:379	адрес отсутствует
576	1.1.576	1.1.577	266°48.4'	11.85	данные отсутствуют	78:42:0018124:379	адрес отсутствует
577	1.1.577	1.1.578	280°8.6'	13.68	данные отсутствуют	78:42:0018124:379	адрес отсутствует
578	1.1.578	1.1.579	273°47.8'	13.29	данные отсутствуют	78:42:0018124:379	адрес отсутствует
579	1.1.579	1.1.580	276°29.0'	10.19	данные отсутствуют	78:42:0018124:379	адрес отсутствует
580	1.1.580	1.1.581	272°12.2'	10.41	данные отсутствуют	78:42:0018124:379	адрес отсутствует
581	1.1.581	1.1.582	267°47.7'	10.4	данные отсутствуют	78:42:0018124:379	адрес отсутствует
582	1.1.582	1.1.583	274°49.7'	15.44	данные отсутствуют	78:42:0018124:379	адрес отсутствует
583	1.1.583	1.1.584	261°34.4'	5.46	данные отсутствуют	78:42:0018124:379	адрес отсутствует
584	1.1.584	1.1.585	246°13.1'	6.45	данные отсутствуют	78:42:0018124:379	адрес отсутствует
585	1.1.585	1.1.586	231°32.0'	7.39	данные отсутствуют	78:42:0018124:379	адрес отсутствует
586	1.1.586	1.1.587	226°34.9'	22.03	данные отсутствуют	78:42:0018124:379	адрес отсутствует
587	1.1.587	1.1.588	224°18.8'	9.43	данные отсутствуют	78:42:0018124:379	адрес отсутствует
588	1.1.588	1.1.589	221°54.4'	13.62	данные отсутствуют	78:42:0018124:379	адрес отсутствует
589	1.1.589	1.1.590	216°44.4'	12.35	данные отсутствуют	78:42:0018124:379	адрес отсутствует
590	1.1.590	1.1.591	221°4.9'	5.17	данные отсутствуют	78:42:0018124:379	адрес отсутствует
591	1.1.591	1.1.592	233°38.0'	6.83	данные отсутствуют	78:42:0018124:379	адрес отсутствует
592	1.1.592	1.1.593	216°15.2'	1.86	данные отсутствуют	78:42:0018124:379	адрес отсутствует
593	1.1.593	1.1.594	224°50.9'	13.39	данные отсутствуют	78:42:0018124:379	адрес отсутствует
594	1.1.594	1.1.595	300°6.1'	0.8	данные отсутствуют	78:42:0018124:379	адрес отсутствует
595	1.1.595	1.1.596	231°26.2'	24.35	данные отсутствуют	78:42:0018124:379	адрес отсутствует
596	1.1.596	1.1.597	233°5.6'	18.48	данные отсутствуют	78:42:0018124:379	адрес отсутствует
597	1.1.597	1.1.598	228°30.7'	25.16	данные отсутствуют	78:42:0018124:379	адрес отсутствует
598	1.1.598	1.1.599	220°57.6'	15.96	данные отсутствуют	78:42:0018124:379	адрес отсутствует
599	1.1.599	1.1.600	227°46.9'	17.34	данные отсутствуют	78:42:0018124:379	адрес отсутствует
600	1.1.600	1.1.601	243°2.6'	11.8	данные отсутствуют	78:42:0018124:379	адрес отсутствует
601	1.1.601	1.1.602	249°22.7'	24.79	данные отсутствуют	78:42:0018124:379	адрес отсутствует
602	1.1.602	1.1.603	270°56.8'	6.05	данные отсутствуют	78:42:0018124:379	адрес отсутствует



ПОЛНОЕ НАИМЕНОВАНИЕ ДОЛЖНОСТИ

ИНИЦИАЛЫ, ФАМИЛИЯ

Земельный участок			
вид объекта недвижимости			
Лист № 22 раздела 3.1	Всего листов раздела 3.1: 86	Всего разделов: 8	Всего листов выписки: 742
26.05.2024г. № КУВИ-001/2024-142032395			
Кадастровый номер: 78:42:0018124:21			

1	2	3	4	5	6	7	8
603	1.1.603	1.1.604	307°58.1'	9.18	данные отсутствуют	78:42:0018124:379	адрес отсутствует
604	1.1.604	1.1.605	334°19.4'	2.31	данные отсутствуют	78:42:0018124:379	адрес отсутствует
605	1.1.605	1.1.606	10°8.8'	6.76	данные отсутствуют	78:42:0018124:379	адрес отсутствует
606	1.1.606	1.1.607	54°54.9'	3.53	данные отсутствуют	78:42:0018124:379	адрес отсутствует
607	1.1.607	1.1.608	42°10.0'	7.15	данные отсутствуют	78:42:0018124:379	адрес отсутствует
608	1.1.608	1.1.609	52°41.8'	9.77	данные отсутствуют	78:42:0018124:379	адрес отсутствует
609	1.1.609	1.1.610	44°31.0'	16.73	данные отсутствуют	78:42:0018124:379	адрес отсутствует
610	1.1.610	1.1.611	42°57.6'	14.5	данные отсутствуют	78:42:0018124:379	адрес отсутствует
611	1.1.611	1.1.612	47°0.5'	16.15	данные отсутствуют	78:42:0018124:379	адрес отсутствует
612	1.1.612	1.1.613	48°1.2'	17.99	данные отсутствуют	78:42:0018124:379	адрес отсутствует
613	1.1.613	1.1.614	45°31.3'	9.32	данные отсутствуют	78:42:0018124:379	адрес отсутствует
614	1.1.614	1.1.615	31°49.0'	2.88	данные отсутствуют	78:42:0018124:379	адрес отсутствует
615	1.1.615	1.1.616	0°0.0'	2.14	данные отсутствуют	78:42:0018124:379	адрес отсутствует
616	1.1.616	1.1.617	331°23.4'	1.5	данные отсутствуют	78:42:0018124:379	адрес отсутствует
617	1.1.617	1.1.618	258°47.8'	3.14	данные отсутствуют	78:42:0018124:379	адрес отсутствует
618	1.1.618	1.1.619	229°45.8'	4.26	данные отсутствуют	78:42:0018124:379	адрес отсутствует
619	1.1.619	1.1.620	225°26.3'	17.59	данные отсутствуют	78:42:0018124:379	адрес отсутствует
620	1.1.620	1.1.621	222°56.2'	11.98	данные отсутствуют	78:42:0018124:379	адрес отсутствует
621	1.1.621	1.1.622	225°6.2'	11.7	данные отсутствуют	78:42:0018124:379	адрес отсутствует
622	1.1.622	1.1.623	223°2.5'	12.83	данные отсутствуют	78:42:0018124:379	адрес отсутствует
623	1.1.623	1.1.624	224°40.6'	13.78	данные отсутствуют	78:42:0018124:379	адрес отсутствует
624	1.1.624	1.1.625	227°14.5'	13.2	данные отсутствуют	78:42:0018124:379	адрес отсутствует
625	1.1.625	1.1.626	222°26.5'	8.71	данные отсутствуют	78:42:0018124:379	адрес отсутствует
626	1.1.626	1.1.627	217°24.8'	3.59	данные отсутствуют	78:42:0018124:379	адрес отсутствует
627	1.1.627	1.1.628	243°9.8'	2.84	данные отсутствуют	78:42:0018124:379	адрес отсутствует
628	1.1.628	1.1.629	232°33.5'	8.22	данные отсутствуют	78:42:0018124:379	адрес отсутствует
629	1.1.629	1.1.630	247°14.3'	4.99	данные отсутствуют	78:42:0018124:379	адрес отсутствует
630	1.1.630	1.1.631	232°28.0'	6.64	данные отсутствуют	78:42:0018124:379	адрес отсутствует
631	1.1.631	1.1.632	271°42.7'	6.36	данные отсутствуют	78:42:0018124:379	адрес отсутствует




ДОКУМЕНТ ПОДПИСАН
ЭЛЕКТРОННОЙ ПОДПИСЬЮ
Сертификат: 00BB056B7401CB38D2B3576ACDC8425108
Владелец: ФЕДЕРАЛЬНАЯ СЛУЖБА ГОСУДАРСТВЕННОЙ
РЕГИСТРАЦИИ, КАДАСТРА И КАРТОГРАФИИ
Действителен с 27.06.2023 по 19.09.2024

ПОЛНОЕ НАИМЕНОВАНИЕ ДОЛЖНОСТИ

ИНИЦИАЛЫ, ФАМИЛИЯ

Земельный участок			
вид объекта недвижимости			
Лист № 23 раздела 3.1	Всего листов раздела 3.1: 86	Всего разделов: 8	Всего листов выписки: 742
26.05.2024г. № КУВИ-001/2024-142032395			
Кадастровый номер: 78:42:0018124:21			

1	2	3	4	5	6	7	8
632	1.1.632	1.1.633	274°39.6'	5.05	данные отсутствуют	78:42:0018124:379	адрес отсутствует
633	1.1.633	1.1.634	250°50.6'	6.28	данные отсутствуют	78:42:0018124:379	адрес отсутствует
634	1.1.634	1.1.635	221°24.7'	8.59	данные отсутствуют	78:42:0018124:379	адрес отсутствует
635	1.1.635	1.1.636	188°8.4'	8.05	данные отсутствуют	78:42:0018124:379	адрес отсутствует
636	1.1.636	1.1.637	184°52.5'	8.94	данные отсутствуют	78:42:0018124:379	адрес отсутствует
637	1.1.637	1.1.638	205°58.0'	9.84	данные отсутствуют	78:42:0018124:379	адрес отсутствует
638	1.1.638	1.1.639	229°28.6'	47.2	данные отсутствуют	78:42:0018124:379	адрес отсутствует
639	1.1.639	1.1.640	240°3.2'	11.68	данные отсутствуют	78:42:0018124:379	адрес отсутствует
640	1.1.640	1.1.641	231°8.7'	16.05	данные отсутствуют	78:42:0018124:379	адрес отсутствует
641	1.1.641	1.1.642	246°46.6'	9.21	данные отсутствуют	78:42:0018124:379	адрес отсутствует
642	1.1.642	1.1.643	286°38.2'	7.86	данные отсутствуют	78:42:0018124:379	адрес отсутствует
643	1.1.643	1.1.644	305°38.2'	10.13	данные отсутствуют	78:42:0018124:379	адрес отсутствует
644	1.1.644	1.1.645	271°35.2'	6.14	данные отсутствуют	78:42:0018124:379	адрес отсутствует
645	1.1.645	1.1.646	191°3.8'	3.18	данные отсутствуют	78:42:0018124:379	адрес отсутствует
646	1.1.646	1.1.647	180°45.6'	15.83	данные отсутствуют	78:42:0018124:379	адрес отсутствует
647	1.1.647	1.1.648	183°27.2'	6.97	данные отсутствуют	78:42:0018124:379	адрес отсутствует
648	1.1.648	1.1.649	168°24.5'	4.38	данные отсутствуют	78:42:0018124:379	адрес отсутствует
649	1.1.649	1.1.650	159°59.4'	5.41	данные отсутствуют	78:42:0018124:379	адрес отсутствует
650	1.1.650	1.1.651	191°3.6'	3.6	данные отсутствуют	78:42:0018124:379	адрес отсутствует
651	1.1.651	1.1.652	232°47.5'	2.03	данные отсутствуют	данные отсутствуют	данные отсутствуют
652	1.1.652	1.1.653	240°17.4'	8.23	данные отсутствуют	данные отсутствуют	данные отсутствуют
653	1.1.653	1.1.654	263°13.6'	2.63	данные отсутствуют	данные отсутствуют	данные отсутствуют
654	1.1.654	1.1.655	311°39.1'	2.78	данные отсутствуют	данные отсутствуют	данные отсутствуют
655	1.1.655	1.1.656	355°52.5'	2.09	данные отсутствуют	данные отсутствуют	данные отсутствуют
656	1.1.656	1.1.657	29°17.0'	8.01	данные отсутствуют	данные отсутствуют	данные отсутствуют
657	1.1.657	1.1.658	21°19.1'	5.28	данные отсутствуют	данные отсутствуют	данные отсутствуют
658	1.1.658	1.1.659	343°5.8'	5.09	данные отсутствуют	данные отсутствуют	данные отсутствуют
659	1.1.659	1.1.660	323°9.5'	3.94	данные отсутствуют	данные отсутствуют	данные отсутствуют
660	1.1.660	1.1.661	277°4.8'	6.33	данные отсутствуют	данные отсутствуют	данные отсутствуют




ПОЛНОЕ НАИМЕНОВАНИЕ ДОЛЖНОСТИ

ИНИЦИАЛЫ, ФАМИЛИЯ

Земельный участок			
вид объекта недвижимости			
Лист № 24 раздела 3.1	Всего листов раздела 3.1: 86	Всего разделов: 8	Всего листов выписки: 742
26.05.2024г. № КУВИ-001/2024-142032395			
Кадастровый номер: 78:42:0018124:21			

1	2	3	4	5	6	7	8
661	1.1.661	1.1.662	331°24.2'	3.28	данные отсутствуют	данные отсутствуют	данные отсутствуют
662	1.1.662	1.1.663	11°40.3'	7.76	данные отсутствуют	данные отсутствуют	данные отсутствуют
663	1.1.663	1.1.664	357°58.1'	7.33	данные отсутствуют	данные отсутствуют	данные отсутствуют
664	1.1.664	1.1.665	29°39.7'	4.22	данные отсутствуют	данные отсутствуют	данные отсутствуют
665	1.1.665	1.1.666	86°47.0'	9.44	данные отсутствуют	данные отсутствуют	данные отсутствуют
666	1.1.666	1.1.667	35°53.5'	7.15	данные отсутствуют	данные отсутствуют	данные отсутствуют
667	1.1.667	1.1.668	323°7.8'	13	данные отсутствуют	данные отсутствуют	данные отсутствуют
668	1.1.668	1.1.669	293°43.2'	14.42	данные отсутствуют	данные отсутствуют	данные отсутствуют
669	1.1.669	1.1.670	264°17.3'	14.07	данные отсутствуют	данные отсутствуют	данные отсутствуют
670	1.1.670	1.1.671	273°48.8'	4.06	данные отсутствуют	данные отсутствуют	данные отсутствуют
671	1.1.671	1.1.672	291°18.5'	4.54	данные отсутствуют	данные отсутствуют	данные отсутствуют
672	1.1.672	1.1.673	307°43.3'	5.92	данные отсутствуют	данные отсутствуют	данные отсутствуют
673	1.1.673	1.1.674	313°51.1'	11.63	данные отсутствуют	данные отсутствуют	данные отсутствуют
674	1.1.674	1.1.675	5°54.4'	2.33	данные отсутствуют	данные отсутствуют	данные отсутствуют
675	1.1.675	1.1.676	315°26.2'	13.91	данные отсутствуют	данные отсутствуют	данные отсутствуют
676	1.1.676	1.1.677	314°0.7'	13.51	данные отсутствуют	данные отсутствуют	данные отсутствуют
677	1.1.677	1.1.678	317°3.8'	19.83	данные отсутствуют	данные отсутствуют	данные отсутствуют
678	1.1.678	1.1.679	330°44.6'	5.81	данные отсутствуют	данные отсутствуют	данные отсутствуют
679	1.1.679	1.1.680	338°55.0'	8.01	данные отсутствуют	данные отсутствуют	данные отсутствуют
680	1.1.680	1.1.681	2°11.5'	16.48	данные отсутствуют	данные отсутствуют	данные отсутствуют
681	1.1.681	1.1.682	24°39.6'	6.59	данные отсутствуют	данные отсутствуют	данные отсутствуют
682	1.1.682	1.1.683	51°40.8'	13.68	данные отсутствуют	данные отсутствуют	данные отсутствуют
683	1.1.683	1.1.684	60°23.3'	10.6	данные отсутствуют	данные отсутствуют	данные отсутствуют
684	1.1.684	1.1.685	60°33.4'	6.59	данные отсутствуют	данные отсутствуют	данные отсутствуют
685	1.1.685	1.1.686	39°27.5'	5.49	данные отсутствуют	данные отсутствуют	данные отсутствуют
686	1.1.686	1.1.687	35°6.9'	19.52	данные отсутствуют	данные отсутствуют	данные отсутствуют
687	1.1.687	1.1.688	26°7.7'	15.28	данные отсутствуют	данные отсутствуют	данные отсутствуют
688	1.1.688	1.1.689	45°58.4'	10.4	данные отсутствуют	данные отсутствуют	данные отсутствуют
689	1.1.689	1.1.690	53°6.4'	9.98	данные отсутствуют	данные отсутствуют	данные отсутствуют




ПОЛНОЕ НАИМЕНОВАНИЕ ДОЛЖНОСТИ

ИНИЦИАЛЫ, ФАМИЛИЯ

Земельный участок			
вид объекта недвижимости			
Лист № 25 раздела 3.1	Всего листов раздела 3.1: 86	Всего разделов: 8	Всего листов выписки: 742
26.05.2024г. № КУВИ-001/2024-142032395			
Кадастровый номер: 78:42:0018124:21			

1	2	3	4	5	6	7	8
690	1.1.690	1.1.691	42°26.5'	7.76	данные отсутствуют	данные отсутствуют	данные отсутствуют
691	1.1.691	1.1.692	24°51.6'	11.27	данные отсутствуют	данные отсутствуют	данные отсутствуют
692	1.1.692	1.1.693	10°38.8'	8.12	данные отсутствуют	данные отсутствуют	данные отсутствуют
693	1.1.693	1.1.694	19°25.3'	8.99	данные отсутствуют	данные отсутствуют	данные отсутствуют
694	1.1.694	1.1.695	32°25.1'	28.37	данные отсутствуют	данные отсутствуют	данные отсутствуют
695	1.1.695	1.1.696	41°26.4'	16.97	данные отсутствуют	данные отсутствуют	данные отсутствуют
696	1.1.696	1.1.697	39°41.2'	17.18	данные отсутствуют	данные отсутствуют	данные отсутствуют
697	1.1.697	1.1.698	44°21.3'	15.71	данные отсутствуют	данные отсутствуют	данные отсутствуют
698	1.1.698	1.1.699	25°17.6'	5.24	данные отсутствуют	данные отсутствуют	данные отсутствуют
699	1.1.699	1.1.700	9°7.1'	6.31	данные отсутствуют	данные отсутствуют	данные отсутствуют
700	1.1.700	1.1.701	351°0.5'	4.8	данные отсутствуют	данные отсутствуют	данные отсутствуют
701	1.1.701	1.1.702	334°4.6'	19.97	данные отсутствуют	данные отсутствуют	данные отсутствуют
702	1.1.702	1.1.703	355°25.6'	8.03	данные отсутствуют	данные отсутствуют	данные отсутствуют
703	1.1.703	1.1.704	17°25.1'	9.62	данные отсутствуют	данные отсутствуют	данные отсутствуют
704	1.1.704	1.1.705	29°3.3'	10.81	данные отсутствуют	данные отсутствуют	данные отсутствуют
705	1.1.705	1.1.706	43°58.0'	28.22	данные отсутствуют	данные отсутствуют	данные отсутствуют
706	1.1.706	1.1.707	27°23.2'	9.04	данные отсутствуют	данные отсутствуют	данные отсутствуют
707	1.1.707	1.1.708	15°22.6'	12.33	данные отсутствуют	данные отсутствуют	данные отсутствуют
708	1.1.708	1.1.709	31°26.0'	6.27	данные отсутствуют	данные отсутствуют	данные отсутствуют
709	1.1.709	1.1.710	73°20.7'	6.21	данные отсутствуют	данные отсутствуют	данные отсутствуют
710	1.1.710	1.1.711	97°52.1'	8.69	данные отсутствуют	данные отсутствуют	данные отсутствуют
711	1.1.711	1.1.712	102°42.8'	9.45	данные отсутствуют	данные отсутствуют	данные отсутствуют
712	1.1.712	1.1.713	92°53.5'	5.95	данные отсутствуют	данные отсутствуют	данные отсутствуют
713	1.1.713	1.1.714	90°0.0'	4.46	данные отсутствуют	данные отсутствуют	данные отсутствуют
714	1.1.714	1.1.715	41°36.4'	3.58	данные отсутствуют	данные отсутствуют	данные отсутствуют
715	1.1.715	1.1.716	14°2.2'	3.67	данные отсутствуют	данные отсутствуют	данные отсутствуют
716	1.1.716	1.1.717	356°36.4'	5.07	данные отсутствуют	данные отсутствуют	данные отсутствуют
717	1.1.717	1.1.718	336°21.1'	5.19	данные отсутствуют	данные отсутствуют	данные отсутствуют
718	1.1.718	1.1.719	324°26.7'	7.67	данные отсутствуют	данные отсутствуют	данные отсутствуют




ДОКУМЕНТ ПОДПИСАН
ЭЛЕКТРОННОЙ ПОДПИСЬЮ
Сертификат: 00B8056B7401C8B38D2B3576ACDC8425108
Владелец: ФЕДЕРАЛЬНАЯ СЛУЖБА ГОСУДАРСТВЕННОЙ
РЕГИСТРАЦИИ, КАДАСТРА И КАРТОГРАФИИ
Действителен с 27.06.2023 по 19.09.2024

полное наименование должности

инициалы, фамилия

Земельный участок			
вид объекта недвижимости			
Лист № 26 раздела 3.1	Всего листов раздела 3.1: 86	Всего разделов: 8	Всего листов выписки: 742
26.05.2024г. № КУВИ-001/2024-142032395			
Кадастровый номер: 78:42:0018124:21			

1	2	3	4	5	6	7	8
719	1.1.719	1.1.720	308°42.4'	7.61	данные отсутствуют	данные отсутствуют	данные отсутствуют
720	1.1.720	1.1.721	294°32.1'	15.03	данные отсутствуют	данные отсутствуют	данные отсутствуют
721	1.1.721	1.1.722	286°35.0'	14.58	данные отсутствуют	данные отсутствуют	данные отсутствуют
722	1.1.722	1.1.723	284°30.9'	9.3	данные отсутствуют	данные отсутствуют	данные отсутствуют
723	1.1.723	1.1.724	251°1.8'	11.5	данные отсутствуют	данные отсутствуют	данные отсутствуют
724	1.1.724	1.1.725	222°42.5'	6.02	данные отсутствуют	данные отсутствуют	данные отсутствуют
725	1.1.725	1.1.726	188°7.8'	4.81	данные отсутствуют	данные отсутствуют	данные отсутствуют
726	1.1.726	1.1.727	163°17.1'	10.64	данные отсутствуют	данные отсутствуют	данные отсутствуют
727	1.1.727	1.1.728	176°11.2'	10.22	данные отсутствуют	данные отсутствуют	данные отсутствуют
728	1.1.728	1.1.729	238°48.9'	15.1	данные отсутствуют	данные отсутствуют	данные отсутствуют
729	1.1.729	1.1.730	242°8.5'	13.08	данные отсутствуют	данные отсутствуют	данные отсутствуют
730	1.1.730	1.1.731	267°43.8'	8.84	данные отсутствуют	данные отсутствуют	данные отсутствуют
731	1.1.731	1.1.732	287°13.7'	9.01	данные отсутствуют	данные отсутствуют	данные отсутствуют
732	1.1.732	1.1.733	265°21.0'	5.43	данные отсутствуют	данные отсутствуют	данные отсутствуют
733	1.1.733	1.1.734	252°46.7'	8.21	данные отсутствуют	данные отсутствуют	данные отсутствуют
734	1.1.734	1.1.735	286°25.7'	5.06	данные отсутствуют	данные отсутствуют	данные отсутствуют
735	1.1.735	1.1.736	300°24.7'	9.6	данные отсутствуют	данные отсутствуют	данные отсутствуют
736	1.1.736	1.1.737	294°39.7'	7.41	данные отсутствуют	данные отсутствуют	данные отсутствуют
737	1.1.737	1.1.738	322°11.3'	4.01	данные отсутствуют	данные отсутствуют	данные отсутствуют
738	1.1.738	1.1.739	358°13.5'	3.55	данные отсутствуют	данные отсутствуют	данные отсутствуют
739	1.1.739	1.1.740	28°25.9'	3.84	данные отсутствуют	данные отсутствуют	данные отсутствуют
740	1.1.740	1.1.741	15°36.9'	4.05	данные отсутствуют	данные отсутствуют	данные отсутствуют
741	1.1.741	1.1.742	9°10.3'	6.15	данные отсутствуют	данные отсутствуют	данные отсутствуют
742	1.1.742	1.1.743	31°0.1'	2.54	данные отсутствуют	данные отсутствуют	данные отсутствуют
743	1.1.743	1.1.744	67°41.3'	2.71	данные отсутствуют	данные отсутствуют	данные отсутствуют
744	1.1.744	1.1.745	98°21.7'	9.76	данные отсутствуют	данные отсутствуют	данные отсутствуют
745	1.1.745	1.1.746	91°16.3'	7.66	данные отсутствуют	данные отсутствуют	данные отсутствуют
746	1.1.746	1.1.747	78°4.9'	8.86	данные отсутствуют	данные отсутствуют	данные отсутствуют
747	1.1.747	1.1.748	50°24.7'	6.07	данные отсутствуют	данные отсутствуют	данные отсутствуют



ПОЛНОЕ НАИМЕНОВАНИЕ ДОЛЖНОСТИ

ИНИЦИАЛЫ, ФАМИЛИЯ

Земельный участок			
вид объекта недвижимости			
Лист № 27 раздела 3.1	Всего листов раздела 3.1: 86	Всего разделов: 8	Всего листов выписки: 742
26.05.2024г. № КУВИ-001/2024-142032395			
Кадастровый номер: 78:42:0018124:21			

1	2	3	4	5	6	7	8
748	1.1.748	1.1.749	27°17.0'	5.34	данные отсутствуют	данные отсутствуют	данные отсутствуют
749	1.1.749	1.1.750	357°31.1'	6.7	данные отсутствуют	данные отсутствуют	данные отсутствуют
750	1.1.750	1.1.751	336°47.3'	5.66	данные отсутствуют	данные отсутствуют	данные отсутствуют
751	1.1.751	1.1.752	327°12.5'	10.43	данные отсутствуют	данные отсутствуют	данные отсутствуют
752	1.1.752	1.1.753	344°12.8'	7.39	данные отсутствуют	данные отсутствуют	данные отсутствуют
753	1.1.753	1.1.754	293°32.0'	5.84	данные отсутствуют	данные отсутствуют	данные отсутствуют
754	1.1.754	1.1.755	235°19.0'	2.88	данные отсутствуют	данные отсутствуют	данные отсутствуют
755	1.1.755	1.1.756	247°32.3'	1.94	данные отсутствуют	данные отсутствуют	данные отсутствуют
756	1.1.756	1.1.757	263°56.9'	7.02	данные отсутствуют	данные отсутствуют	данные отсутствуют
757	1.1.757	1.1.758	247°59.3'	278.18	данные отсутствуют	данные отсутствуют	данные отсутствуют
758	1.1.758	1.1.759	159°31.7'	2.4	данные отсутствуют	данные отсутствуют	данные отсутствуют
759	1.1.759	1.1.760	93°19.3'	8.11	данные отсутствуют	данные отсутствуют	данные отсутствуют
760	1.1.760	1.1.761	77°44.0'	13.98	данные отсутствуют	данные отсутствуют	данные отсутствуют
761	1.1.761	1.1.762	74°35.4'	32.48	данные отсутствуют	данные отсутствуют	данные отсутствуют
762	1.1.762	1.1.763	79°55.6'	19.9	данные отсутствуют	данные отсутствуют	данные отсутствуют
763	1.1.763	1.1.764	88°23.7'	9.28	данные отсутствуют	данные отсутствуют	данные отсутствуют
764	1.1.764	1.1.765	76°56.3'	10.84	данные отсутствуют	данные отсутствуют	данные отсутствуют
765	1.1.765	1.1.766	64°19.0'	26.17	данные отсутствуют	данные отсутствуют	данные отсутствуют
766	1.1.766	1.1.767	67°10.2'	34.54	данные отсутствуют	данные отсутствуют	данные отсутствуют
767	1.1.767	1.1.768	62°3.7'	36.03	данные отсутствуют	данные отсутствуют	данные отсутствуют
768	1.1.768	1.1.769	66°22.7'	13.5	данные отсутствуют	данные отсутствуют	данные отсутствуют
769	1.1.769	1.1.770	70°5.9'	16.3	данные отсутствуют	данные отсутствуют	данные отсутствуют
770	1.1.770	1.1.771	77°18.5'	17.57	данные отсутствуют	данные отсутствуют	данные отсутствуют
771	1.1.771	1.1.772	85°18.8'	9.18	данные отсутствуют	данные отсутствуют	данные отсутствуют
772	1.1.772	1.1.773	99°45.8'	4.07	данные отсутствуют	данные отсутствуют	данные отсутствуют
773	1.1.773	1.1.774	111°23.4'	3.62	данные отсутствуют	данные отсутствуют	данные отсутствуют
774	1.1.774	1.1.775	134°54.1'	4.14	данные отсутствуют	данные отсутствуют	данные отсутствуют
775	1.1.775	1.1.776	170°48.2'	3.19	данные отсутствуют	данные отсутствуют	данные отсутствуют
776	1.1.776	1.1.777	193°50.5'	5.02	данные отсутствуют	данные отсутствуют	данные отсутствуют
				300			




ДОКУМЕНТ ПОДПИСАН
ЭЛЕКТРОННОЙ ПОДПИСЬЮ
Сертификат: 00B8056B7401CB38D2B3576ACDC8425108
Владелец: ФЕДЕРАЛЬНАЯ СЛУЖБА ГОСУДАРСТВЕННОЙ
РЕГИСТРАЦИИ, КАДАСТРА И КАРТОГРАФИИ
Действителен с 27.06.2023 по 19.09.2024

ПОЛНОЕ НАИМЕНОВАНИЕ ДОЛЖНОСТИ

ИНИЦИАЛЫ, ФАМИЛИЯ

Земельный участок			
вид объекта недвижимости			
Лист № 28 раздела 3.1	Всего листов раздела 3.1: 86	Всего разделов: 8	Всего листов выписки: 742
26.05.2024г. № КУВИ-001/2024-142032395			
Кадастровый номер: 78:42:0018124:21			

1	2	3	4	5	6	7	8
777	1.1.777	1.1.778	197°35.9'	7.57	данные отсутствуют	данные отсутствуют	данные отсутствуют
778	1.1.778	1.1.779	217°29.6'	3.68	данные отсутствуют	данные отсутствуют	данные отсутствуют
779	1.1.779	1.1.780	251°44.8'	3	данные отсутствуют	данные отсутствуют	данные отсутствуют
780	1.1.780	1.1.781	283°41.3'	8.41	данные отсутствуют	данные отсутствуют	данные отсутствуют
781	1.1.781	1.1.782	262°12.1'	9.8	данные отсутствуют	данные отсутствуют	данные отсутствуют
782	1.1.782	1.1.783	249°29.6'	35.34	данные отсутствуют	данные отсутствуют	данные отсутствуют
783	1.1.783	1.1.784	246°23.2'	24.14	данные отсутствуют	данные отсутствуют	данные отсутствуют
784	1.1.784	1.1.785	158°22.0'	2.55	данные отсутствуют	данные отсутствуют	данные отсутствуют
785	1.1.785	1.1.786	64°44.8'	4.69	данные отсутствуют	данные отсутствуют	данные отсутствуют
786	1.1.786	1.1.787	76°13.4'	7.52	данные отсутствуют	данные отсутствуют	данные отсутствуют
787	1.1.787	1.1.788	90°46.1'	3.73	данные отсутствуют	данные отсутствуют	данные отсутствуют
788	1.1.788	1.1.789	109°9.9'	3.47	данные отсутствуют	данные отсутствуют	данные отсутствуют
789	1.1.789	1.1.790	135°32.9'	7.38	данные отсутствуют	данные отсутствуют	данные отсутствуют
790	1.1.790	1.1.791	150°9.5'	17.77	данные отсутствуют	данные отсутствуют	данные отсутствуют
791	1.1.791	1.1.792	164°22.9'	22.92	данные отсутствуют	данные отсутствуют	данные отсутствуют
792	1.1.792	1.1.793	159°40.9'	22.89	данные отсутствуют	данные отсутствуют	данные отсутствуют
793	1.1.793	1.1.794	152°54.2'	9.15	данные отсутствуют	данные отсутствуют	данные отсутствуют
794	1.1.794	1.1.795	146°41.2'	7.61	данные отсутствуют	данные отсутствуют	данные отсутствуют
795	1.1.795	1.1.796	163°58.3'	12.2	данные отсутствуют	данные отсутствуют	данные отсутствуют
796	1.1.796	1.1.797	180°42.1'	15.51	данные отсутствуют	данные отсутствуют	данные отсутствуют
797	1.1.797	1.1.798	190°53.9'	21.05	данные отсутствуют	данные отсутствуют	данные отсутствуют
798	1.1.798	1.1.799	193°38.4'	36.09	данные отсутствуют	данные отсутствуют	данные отсутствуют
799	1.1.799	1.1.800	204°26.6'	5.32	данные отсутствуют	данные отсутствуют	данные отсутствуют
800	1.1.800	1.1.801	217°8.8'	9.11	данные отсутствуют	данные отсутствуют	данные отсутствуют
801	1.1.801	1.1.802	228°3.1'	14.48	данные отсутствуют	данные отсутствуют	данные отсутствуют
802	1.1.802	1.1.803	220°57.4'	15.44	данные отсутствуют	данные отсутствуют	данные отсутствуют
803	1.1.803	1.1.804	216°52.2'	20.9	данные отсутствуют	данные отсутствуют	данные отсутствуют
804	1.1.804	1.1.805	219°44.9'	24.65	данные отсутствуют	данные отсутствуют	данные отсутствуют
805	1.1.805	1.1.806	158°28.9'	18.4	данные отсутствуют	данные отсутствуют	данные отсутствуют




ПОЛНОЕ НАИМЕНОВАНИЕ ДОЛЖНОСТИ

ИНИЦИАЛЫ, ФАМИЛИЯ

Земельный участок			
вид объекта недвижимости			
Лист № 29 раздела 3.1	Всего листов раздела 3.1: 86	Всего разделов: 8	Всего листов выписки: 742
26.05.2024г. № КУВИ-001/2024-142032395			
Кадастровый номер: 78:42:0018124:21			

1	2	3	4	5	6	7	8
806	1.1.806	1.1.807	153°28.3'	13.77	данные отсутствуют	данные отсутствуют	данные отсутствуют
807	1.1.807	1.1.808	148°34.2'	13.92	данные отсутствуют	данные отсутствуют	данные отсутствуют
808	1.1.808	1.1.809	136°38.2'	10.89	данные отсутствуют	данные отсутствуют	данные отсутствуют
809	1.1.809	1.1.810	121°39.9'	5.89	данные отсутствуют	данные отсутствуют	данные отсутствуют
810	1.1.810	1.1.811	140°5.0'	33.68	данные отсутствуют	данные отсутствуют	данные отсутствуют
811	1.1.811	1.1.812	135°53.2'	14.61	данные отсутствуют	данные отсутствуют	данные отсутствуют
812	1.1.812	1.1.813	113°59.5'	1.99	данные отсутствуют	данные отсутствуют	данные отсутствуют
813	1.1.813	1.1.814	143°31.2'	5.58	данные отсутствуют	данные отсутствуют	данные отсутствуют
814	1.1.814	1.1.815	140°49.9'	7.73	данные отсутствуют	данные отсутствуют	данные отсутствуют
815	1.1.815	1.1.816	127°40.9'	4.94	данные отсутствуют	данные отсутствуют	данные отсутствуют
816	1.1.816	1.1.817	115°59.2'	7.08	данные отсутствуют	данные отсутствуют	данные отсутствуют
817	1.1.817	1.1.818	109°13.6'	8.02	данные отсутствуют	данные отсутствуют	данные отсутствуют
818	1.1.818	1.1.819	121°25.1'	5.18	данные отсутствуют	данные отсутствуют	данные отсутствуют
819	1.1.819	1.1.820	156°16.1'	14.39	данные отсутствуют	данные отсутствуют	данные отсутствуют
820	1.1.820	1.1.821	174°10.0'	6.49	данные отсутствуют	данные отсутствуют	данные отсутствуют
821	1.1.821	1.1.822	200°19.0'	6.45	данные отсутствуют	данные отсутствуют	данные отсутствуют
822	1.1.822	1.1.823	213°20.8'	7.42	данные отсутствуют	данные отсутствуют	данные отсутствуют
823	1.1.823	1.1.824	225°0.0'	11.92	данные отсутствуют	данные отсутствуют	данные отсутствуют
824	1.1.824	1.1.825	192°50.6'	7.69	данные отсутствуют	данные отсутствуют	данные отсутствуют
825	1.1.825	1.1.826	208°10.7'	5.08	данные отсутствуют	данные отсутствуют	данные отсутствуют
826	1.1.826	1.1.827	230°35.8'	4.57	данные отсутствуют	данные отсутствуют	данные отсутствуют
827	1.1.827	1.1.828	245°40.4'	6.07	данные отсутствуют	данные отсутствуют	данные отсутствуют
828	1.1.828	1.1.829	219°14.0'	20.41	данные отсутствуют	данные отсутствуют	данные отсутствуют
829	1.1.829	1.1.830	221°23.9'	10.36	данные отсутствуют	данные отсутствуют	данные отсутствуют
830	1.1.830	1.1.831	206°1.7'	12.9	данные отсутствуют	данные отсутствуют	данные отсутствуют
831	1.1.831	1.1.832	189°29.3'	7.22	данные отсутствуют	данные отсутствуют	данные отсутствуют
832	1.1.832	1.1.833	171°26.0'	7.99	данные отсутствуют	данные отсутствуют	данные отсутствуют
833	1.1.833	1.1.834	164°34.5'	7.41	данные отсутствуют	данные отсутствуют	данные отсутствуют
834	1.1.834	1.1.835	149°49.2'	8.65	данные отсутствуют	данные отсутствуют	данные отсутствуют




ПОЛНОЕ НАИМЕНОВАНИЕ ДОЛЖНОСТИ

ИНИЦИАЛЫ, ФАМИЛИЯ

Земельный участок			
вид объекта недвижимости			
Лист № 30 раздела 3.1	Всего листов раздела 3.1: 86	Всего разделов: 8	Всего листов выписки: 742
26.05.2024г. № КУВИ-001/2024-142032395			
Кадастровый номер: 78:42:0018124:21			

1	2	3	4	5	6	7	8
835	1.1.835	1.1.836	142°50.9'	6.11	данные отсутствуют	данные отсутствуют	данные отсутствуют
836	1.1.836	1.1.837	164°15.2'	2.76	данные отсутствуют	данные отсутствуют	данные отсутствуют
837	1.1.837	1.1.838	185°8.3'	2.79	данные отсутствуют	данные отсутствуют	данные отсутствуют
838	1.1.838	1.1.839	223°4.6'	2.74	данные отсутствуют	данные отсутствуют	данные отсутствуют
839	1.1.839	1.1.840	237°37.4'	2.3	данные отсутствуют	данные отсутствуют	данные отсутствуют
840	1.1.840	1.1.841	261°2.6'	3.73	данные отсутствуют	данные отсутствуют	данные отсутствуют
841	1.1.841	1.1.842	276°51.7'	3.77	данные отсутствуют	данные отсутствуют	данные отсутствуют
842	1.1.842	1.1.843	283°13.6'	9.62	данные отсутствуют	данные отсутствуют	данные отсутствуют
843	1.1.843	1.1.844	290°38.3'	8.97	данные отсутствуют	данные отсутствуют	данные отсутствуют
844	1.1.844	1.1.845	296°33.9'	9.23	данные отсутствуют	данные отсутствуют	данные отсутствуют
845	1.1.845	1.1.846	287°6.9'	17.02	данные отсутствуют	данные отсутствуют	данные отсутствуют
846	1.1.846	1.1.847	293°44.9'	4.1	данные отсутствуют	данные отсутствуют	данные отсутствуют
847	1.1.847	1.1.848	281°9.7'	13.54	данные отсутствуют	данные отсутствуют	данные отсутствуют
848	1.1.848	1.1.849	309°14.5'	4.16	данные отсутствуют	данные отсутствуют	данные отсутствуют
849	1.1.849	1.1.850	302°20.2'	2.94	данные отсутствуют	данные отсутствуют	данные отсутствуют
850	1.1.850	1.1.851	287°7.8'	20.41	данные отсутствуют	данные отсутствуют	данные отсутствуют
851	1.1.851	1.1.852	288°26.3'	41.04	данные отсутствуют	данные отсутствуют	данные отсутствуют
852	1.1.852	1.1.853	295°50.1'	8.42	данные отсутствуют	данные отсутствуют	данные отсутствуют
853	1.1.853	1.1.854	286°5.5'	8.12	данные отсутствуют	данные отсутствуют	данные отсутствуют
854	1.1.854	1.1.855	317°51.5'	66.07	данные отсутствуют	данные отсутствуют	данные отсутствуют
855	1.1.855	1.1.856	41°43.8'	7.44	данные отсутствуют	данные отсутствуют	данные отсутствуют
856	1.1.856	1.1.857	320°25.3'	350.4	данные отсутствуют	данные отсутствуют	данные отсутствуют
857	1.1.857	1.1.858	280°14.0'	5.01	данные отсутствуют	данные отсутствуют	данные отсутствуют
858	1.1.858	1.1.859	300°24.7'	2.67	данные отсутствуют	данные отсутствуют	данные отсутствуют
859	1.1.859	1.1.860	319°28.7'	10.23	данные отсутствуют	данные отсутствуют	данные отсутствуют
860	1.1.860	1.1.861	343°29.0'	1.79	данные отсутствуют	данные отсутствуют	данные отсутствуют
861	1.1.861	1.1.862	18°26.1'	1.45	данные отсутствуют	данные отсутствуют	данные отсутствуют
862	1.1.862	1.1.863	42°52.0'	2.47	данные отсутствуют	данные отсутствуют	данные отсутствуют
863	1.1.863	1.1.864	318°30.2'	75.55	данные отсутствуют	данные отсутствуют	данные отсутствуют




 ДОКУМЕНТ ПОДПИСАН
 ЭЛЕКТРОННОЙ ПОДПИСЬЮ
 Сертификат: 00B806B7401CB38D2B3576ACDC8425108
 Владелец: ФЕДЕРАЛЬНАЯ СЛУЖБА ГОСУДАРСТВЕННОЙ
 РЕГИСТРАЦИИ, КАДАСТРА И КАРТОГРАФИИ
 Действителен: с 27.06.2023 по 19.09.2024

полное наименование должности

инициалы, фамилия

Земельный участок			
вид объекта недвижимости			
Лист № 31 раздела 3.1	Всего листов раздела 3.1: 86	Всего разделов: 8	Всего листов выписки: 742
26.05.2024г. № КУВИ-001/2024-142032395			
Кадастровый номер: 78:42:0018124:21			

1	2	3	4	5	6	7	8
864	1.1.864	1.1.865	318°15.3'	5.98	данные отсутствуют	данные отсутствуют	данные отсутствуют
865	1.1.865	1.1.866	340°2.6'	29.3	данные отсутствуют	данные отсутствуют	данные отсутствуют
866	1.1.866	1.1.867	350°31.6'	8.45	данные отсутствуют	данные отсутствуют	данные отсутствуют
867	1.1.867	1.1.868	0°0.0'	10.43	данные отсутствуют	данные отсутствуют	данные отсутствуют
868	1.1.868	1.1.869	14°10.4'	10.09	данные отсутствуют	данные отсутствуют	данные отсутствуют
869	1.1.869	1.1.870	36°24.6'	6.72	данные отсутствуют	данные отсутствуют	данные отсутствуют
870	1.1.870	1.1.871	43°15.7'	17.71	данные отсутствуют	данные отсутствуют	данные отсутствуют
871	1.1.871	1.1.872	36°20.3'	6.24	данные отсутствуют	данные отсутствуют	данные отсутствуют
872	1.1.872	1.1.873	21°38.9'	6.94	данные отсутствуют	данные отсутствуют	данные отсутствуют
873	1.1.873	1.1.874	354°33.6'	8.02	данные отсутствуют	данные отсутствуют	данные отсутствуют
874	1.1.874	1.1.875	329°47.8'	8.67	данные отсутствуют	данные отсутствуют	данные отсутствуют
875	1.1.875	1.1.876	319°26.5'	21.45	данные отсутствуют	данные отсутствуют	данные отсутствуют
876	1.1.876	1.1.877	303°38.6'	10.45	данные отсутствуют	данные отсутствуют	данные отсутствуют
877	1.1.877	1.1.878	312°36.6'	8.82	данные отсутствуют	данные отсутствуют	данные отсутствуют
878	1.1.878	1.1.879	323°32.0'	7.1	данные отсутствуют	данные отсутствуют	данные отсутствуют
879	1.1.879	1.1.880	331°2.5'	27.2	данные отсутствуют	данные отсутствуют	данные отсутствуют
880	1.1.880	1.1.881	322°21.5'	13.08	данные отсутствуют	данные отсутствуют	данные отсутствуют
881	1.1.881	1.1.882	291°31.2'	5.29	данные отсутствуют	данные отсутствуют	данные отсутствуют
882	1.1.882	1.1.883	267°22.6'	4.81	данные отсутствуют	данные отсутствуют	данные отсутствуют
883	1.1.883	1.1.884	278°24.7'	1.44	данные отсутствуют	данные отсутствуют	данные отсутствуют
884	1.1.884	1.1.885	300°31.8'	0.91	данные отсутствуют	данные отсутствуют	данные отсутствуют
885	1.1.885	1.1.886	324°42.2'	6.92	данные отсутствуют	данные отсутствуют	данные отсутствуют
886	1.1.886	1.1.887	345°56.2'	5.23	данные отсутствуют	данные отсутствуют	данные отсутствуют
887	1.1.887	1.1.888	322°43.3'	35.26	данные отсутствуют	данные отсутствуют	данные отсутствуют
888	1.1.888	1.1.889	314°30.8'	14.98	данные отсутствуют	данные отсутствуют	данные отсутствуют
889	1.1.889	1.1.890	304°23.7'	8.34	данные отсутствуют	данные отсутствуют	данные отсутствуют
890	1.1.890	1.1.891	298°31.4'	73.55	данные отсутствуют	данные отсутствуют	данные отсутствуют
891	1.1.891	1.1.892	305°23.8'	18.44	данные отсутствуют	данные отсутствуют	данные отсутствуют
892	1.1.892	1.1.893	311°32.8'	21.71	данные отсутствуют	данные отсутствуют	данные отсутствуют




ПОЛНОЕ НАИМЕНОВАНИЕ ДОЛЖНОСТИ

ИНИЦИАЛЫ, ФАМИЛИЯ

Земельный участок			
вид объекта недвижимости			
Лист № 32 раздела 3.1	Всего листов раздела 3.1: 86	Всего разделов: 8	Всего листов выписки: 742
26.05.2024г. № КУВИ-001/2024-142032395			
Кадастровый номер: 78:42:0018124:21			

1	2	3	4	5	6	7	8
893	1.1.893	1.1.894	309°28.9'	31.03	данные отсутствуют	данные отсутствуют	данные отсутствуют
894	1.1.894	1.1.895	299°7.1'	114.65	данные отсутствуют	данные отсутствуют	данные отсутствуют
895	1.1.895	1.1.896	306°36.9'	14.84	данные отсутствуют	данные отсутствуют	данные отсутствуют
896	1.1.896	1.1.897	313°22.3'	29.37	данные отсутствуют	данные отсутствуют	данные отсутствуют
897	1.1.897	1.1.898	309°34.1'	18.52	данные отсутствуют	данные отсутствуют	данные отсутствуют
898	1.1.898	1.1.899	302°46.9'	14.17	данные отсутствуют	данные отсутствуют	данные отсутствуют
899	1.1.899	1.1.900	297°6.5'	19.79	данные отсутствуют	данные отсутствуют	данные отсутствуют
900	1.1.900	1.1.901	291°12.5'	13.99	данные отсутствуют	данные отсутствуют	данные отсутствуют
901	1.1.901	1.1.902	301°14.2'	12.25	данные отсутствуют	данные отсутствуют	данные отсутствуют
902	1.1.902	1.1.903	300°18.6'	16.23	данные отсутствуют	данные отсутствуют	данные отсутствуют
903	1.1.903	1.1.904	311°54.9'	11.83	данные отсутствуют	данные отсутствуют	данные отсутствуют
904	1.1.904	1.1.905	299°27.7'	4.78	данные отсутствуют	данные отсутствуют	данные отсутствуют
905	1.1.905	1.1.906	323°12.3'	13.77	данные отсутствуют	данные отсутствуют	данные отсутствуют
906	1.1.906	1.1.907	330°59.3'	39.71	данные отсутствуют	данные отсутствуют	данные отсутствуют
907	1.1.907	1.1.908	335°28.1'	10.33	данные отсутствуют	данные отсутствуют	данные отсутствуют
908	1.1.908	1.1.909	350°30.5'	6.67	данные отсутствуют	данные отсутствуют	данные отсутствуют
909	1.1.909	1.1.910	7°28.3'	9.84	данные отсутствуют	данные отсутствуют	данные отсутствуют
910	1.1.910	1.1.911	0°0.0'	3.75	данные отсутствуют	данные отсутствуют	данные отсутствуют
911	1.1.911	1.1.912	352°22.1'	8.28	данные отсутствуют	данные отсутствуют	данные отсутствуют
912	1.1.912	1.1.913	345°8.6'	15.25	данные отсутствуют	данные отсутствуют	данные отсутствуют
913	1.1.913	1.1.914	29°8.9'	1.19	данные отсутствуют	данные отсутствуют	данные отсутствуют
914	1.1.914	1.1.915	21°59.0'	6.44	данные отсутствуют	данные отсутствуют	данные отсутствуют
915	1.1.915	1.1.916	16°39.7'	5.72	данные отсутствуют	данные отсутствуют	данные отсутствуют
916	1.1.916	1.1.917	14°31.6'	7.65	данные отсутствуют	данные отсутствуют	данные отсутствуют
917	1.1.917	1.1.918	16°22.1'	5.96	данные отсутствуют	данные отсутствуют	данные отсутствуют
918	1.1.918	1.1.919	11°22.7'	4.87	данные отсутствуют	данные отсутствуют	данные отсутствуют
919	1.1.919	1.1.920	30°38.0'	4.16	данные отсутствуют	данные отсутствуют	данные отсутствуют
920	1.1.920	1.1.921	25°40.9'	6.09	данные отсутствуют	данные отсутствуют	данные отсутствуют
921	1.1.921	1.1.922	38°37.0'	6.1	данные отсутствуют	данные отсутствуют	данные отсутствуют




полное наименование должности

инициалы, фамилия

Земельный участок			
вид объекта недвижимости			
Лист № 33 раздела 3.1	Всего листов раздела 3.1: 86	Всего разделов: 8	Всего листов выписки: 742
26.05.2024г. № КУВИ-001/2024-142032395			
Кадастровый номер: 78:42:0018124:21			

1	2	3	4	5	6	7	8
922	1.1.922	1.1.923	34°46.9'	3.79	данные отсутствуют	данные отсутствуют	данные отсутствуют
923	1.1.923	1.1.924	33°5'0.0"	3.42	данные отсутствуют	данные отсутствуют	данные отсутствуют
924	1.1.924	1.1.925	274°48.8'	2.86	данные отсутствуют	данные отсутствуют	данные отсутствуют
925	1.1.925	1.1.926	246°2.3'	2.36	данные отсутствуют	данные отсутствуют	данные отсутствуют
926	1.1.926	1.1.927	250°12.5'	2.81	данные отсутствуют	данные отсутствуют	данные отсутствуют
927	1.1.927	1.1.928	294°35.6'	2.86	данные отсутствуют	данные отсутствуют	данные отсутствуют
928	1.1.928	1.1.929	0°0.0'	2.86	данные отсутствуют	данные отсутствуют	данные отсутствуют
929	1.1.929	1.1.930	11°57.9'	4.63	данные отсутствуют	данные отсутствуют	данные отсутствуют
930	1.1.930	1.1.931	17°40.0'	7.78	данные отсутствуют	данные отсутствуют	данные отсутствуют
931	1.1.931	1.1.932	11°22.1'	9.74	данные отсутствуют	данные отсутствуют	данные отсутствуют
932	1.1.932	1.1.933	18°34.1'	6.78	данные отсутствуют	данные отсутствуют	данные отсутствуют
933	1.1.933	1.1.934	41°19.6'	5.41	данные отсутствуют	данные отсутствуют	данные отсутствуют
934	1.1.934	1.1.935	70°22.9'	4.29	данные отсутствуют	данные отсутствуют	данные отсутствуют
935	1.1.935	1.1.936	4°47.8'	2.87	данные отсутствуют	данные отсутствуют	данные отсутствуют
936	1.1.936	1.1.937	335°33.4'	6.28	данные отсутствуют	данные отсутствуют	данные отсутствуют
937	1.1.937	1.1.938	356°48.8'	4.32	данные отсутствуют	данные отсутствуют	данные отсутствуют
938	1.1.938	1.1.939	2°30.5'	5.49	данные отсутствуют	данные отсутствуют	данные отсутствуют
939	1.1.939	1.1.940	9°31.0'	7.02	данные отсутствуют	данные отсутствуют	данные отсутствуют
940	1.1.940	1.1.941	25°40.9'	6.09	данные отсутствуют	данные отсутствуют	данные отсутствуют
941	1.1.941	1.1.942	35°14.6'	9.93	данные отсутствуют	данные отсутствуют	данные отсутствуют
942	1.1.942	1.1.943	24°3.7'	7.06	данные отсутствуют	данные отсутствуют	данные отсутствуют
943	1.1.943	1.1.944	27°45.2'	9.71	данные отсутствуют	данные отсутствуют	данные отсутствуют
944	1.1.944	1.1.945	42°3.4'	6.75	данные отсутствуют	данные отсутствуют	данные отсутствуют
945	1.1.945	1.1.946	57°35.1'	9.35	данные отсутствуют	данные отсутствуют	данные отсутствуют
946	1.1.946	1.1.947	45°0.0'	8.78	данные отсутствуют	данные отсутствуют	данные отсутствуют
947	1.1.947	1.1.948	42°17.7'	10.64	данные отсутствуют	данные отсутствуют	данные отсутствуют
948	1.1.948	1.1.949	41°12.4'	10.16	данные отсутствуют	данные отсутствуют	данные отсутствуют
949	1.1.949	1.1.950	25°58.9'	11.41	данные отсутствуют	данные отсутствуют	данные отсутствуют
950	1.1.950	1.1.951	26°28.5'	8.52	данные отсутствуют	данные отсутствуют	данные отсутствуют




полное наименование должности

инициалы, фамилия

Земельный участок			
вид объекта недвижимости			
Лист № 34 раздела 3.1	Всего листов раздела 3.1: 86	Всего разделов: 8	Всего листов выписки: 742
26.05.2024г. № КУВИ-001/2024-142032395			
Кадастровый номер: 78:42:0018124:21			

1	2	3	4	5	6	7	8
951	1.1.951	1.1.952	10°0.1'	13.82	данные отсутствуют	данные отсутствуют	данные отсутствуют
952	1.1.952	1.1.953	0°0.0'	8.59	данные отсутствуют	данные отсутствуют	данные отсутствуют
953	1.1.953	1.1.954	348°38.6'	7.31	данные отсутствуют	данные отсутствуют	данные отсутствуют
954	1.1.954	1.1.955	349°30.1'	11.63	данные отсутствуют	данные отсутствуют	данные отсутствуют
955	1.1.955	1.1.956	337°17.2'	9.32	данные отсутствуют	данные отсутствуют	данные отсутствуют
956	1.1.956	1.1.957	339°17.8'	4.07	данные отсутствуют	данные отсутствуют	данные отсутствуют
957	1.1.957	1.1.958	8°34.0'	4.83	данные отсутствуют	данные отсутствуют	данные отсутствуют
958	1.1.958	1.1.959	29°11.3'	21.59	данные отсутствуют	данные отсутствуют	данные отсутствуют
959	1.1.959	1.1.960	32°14.3'	10.72	данные отсутствуют	данные отсутствуют	данные отсутствуют
960	1.1.960	1.1.961	24°51.1'	14.21	данные отсутствуют	данные отсутствуют	данные отсутствуют
961	1.1.961	1.1.962	28°28.0'	18.46	данные отсутствуют	данные отсутствуют	данные отсутствуют
962	1.1.962	1.1.963	49°4.1'	5.08	данные отсутствуют	данные отсутствуют	данные отсутствуют
963	1.1.963	1.1.964	53°26.9'	6.83	данные отсутствуют	данные отсутствуют	данные отсутствуют
964	1.1.964	1.1.965	73°52.3'	7.7	данные отсутствуют	данные отсутствуют	данные отсутствуют
965	1.1.965	1.1.966	68°25.3'	7.15	данные отсутствуют	данные отсутствуют	данные отсутствуют
966	1.1.966	1.1.967	63°37.6'	5.36	данные отсутствуют	данные отсутствуют	данные отсутствуют
967	1.1.967	1.1.968	51°58.5'	12.4	данные отсутствуют	данные отсутствуют	данные отсутствуют
968	1.1.968	1.1.969	55°39.5'	6.35	данные отсутствуют	данные отсутствуют	данные отсутствуют
969	1.1.969	1.1.970	66°46.4'	5.45	данные отсутствуют	данные отсутствуют	данные отсутствуют
970	1.1.970	1.1.971	82°26.5'	7.22	данные отсутствуют	данные отсутствуют	данные отсутствуют
971	1.1.971	1.1.972	80°10.3'	12.59	данные отсутствуют	данные отсутствуют	данные отсутствуют
972	1.1.972	1.1.973	62°7.0'	4.08	данные отсутствуют	данные отсутствуют	данные отсутствуют
973	1.1.973	1.1.974	29°10.1'	2.46	данные отсутствуют	данные отсутствуют	данные отсутствуют
974	1.1.974	1.1.975	335°56.3'	2.35	данные отсутствуют	данные отсутствуют	данные отсутствуют
975	1.1.975	1.1.976	11°24.1'	2.43	данные отсутствуют	данные отсутствуют	данные отсутствуют
976	1.1.976	1.1.977	48°23.1'	2.51	данные отсутствуют	данные отсутствуют	данные отсутствуют
977	1.1.977	1.1.978	23°19.4'	1.82	данные отсутствуют	данные отсутствуют	данные отсутствуют
978	1.1.978	1.1.979	319°13.8'	2.21	данные отсутствуют	данные отсутствуют	данные отсутствуют
979	1.1.979	1.1.980	255°5.9'	3.69	данные отсутствуют	данные отсутствуют	данные отсутствуют




ПОЛНОЕ НАИМЕНОВАНИЕ ДОЛЖНОСТИ

ИНИЦИАЛЫ, ФАМИЛИЯ

Земельный участок	
вид объекта недвижимости	
Лист № 35 раздела 3.1	Всего листов раздела 3.1: 86
Лист № 35 раздела 3.1	Всего разделов: 8
Всего листов выписки: 742	
26.05.2024г. № КУВИ-001/2024-142032395	
Кадастровый номер: 78:42:0018124:21	

1	2	3	4	5	6	7	8
980	1.1.980	1.1.981	248°54.3'	9.95	данные отсутствуют	данные отсутствуют	данные отсутствуют
981	1.1.981	1.1.982	260°55.5'	6.09	данные отсутствуют	данные отсутствуют	данные отсутствуют
982	1.1.982	1.1.983	261°17.3'	6.27	данные отсутствуют	данные отсутствуют	данные отсутствуют
983	1.1.983	1.1.984	285°14.2'	5.44	данные отсутствуют	данные отсутствуют	данные отсутствуют
984	1.1.984	1.1.985	304°26.6'	5.48	данные отсутствуют	данные отсутствуют	данные отсутствуют
985	1.1.985	1.1.986	336°14.2'	7.05	данные отсутствуют	данные отсутствуют	данные отсутствуют
986	1.1.986	1.1.987	4°41.3'	11.26	данные отсутствуют	данные отсутствуют	данные отсутствуют
987	1.1.987	1.1.988	8°47.7'	12.56	данные отсутствуют	данные отсутствуют	данные отсутствуют
988	1.1.988	1.1.989	5°50.3'	14.15	данные отсутствуют	данные отсутствуют	данные отсутствуют
989	1.1.989	1.1.990	351°35.0'	8.2	данные отсутствуют	данные отсутствуют	данные отсутствуют
990	1.1.990	1.1.991	342°57.1'	21.97	данные отсутствуют	данные отсутствуют	данные отсутствуют
991	1.1.991	1.1.992	335°17.3'	13.13	данные отсутствуют	данные отсутствуют	данные отсутствуют
992	1.1.992	1.1.993	329°35.1'	12.72	данные отсутствуют	данные отсутствуют	данные отсутствуют
993	1.1.993	1.1.994	328°50.3'	13.39	данные отсутствуют	данные отсутствуют	данные отсутствуют
994	1.1.994	1.1.995	19°50.1'	8.93	данные отсутствуют	данные отсутствуют	данные отсутствуют
995	1.1.995	1.1.996	19°56.0'	0.97	данные отсутствуют	данные отсутствуют	данные отсутствуют
996	1.1.996	1.1.997	76°0.7'	2.94	данные отсутствуют	данные отсутствуют	данные отсутствуют
997	1.1.997	1.1.998	42°22.9'	3.56	данные отсутствуют	данные отсутствуют	данные отсутствуют
998	1.1.998	1.1.999	32°57.7'	6.54	данные отсутствуют	данные отсутствуют	данные отсутствуют
999	1.1.999	1.1.1000	33°15.2'	6.57	данные отсутствуют	данные отсутствуют	данные отсутствуют
1000	1.1.1000	1.1.1001	20°10.5'	6.87	данные отсутствуют	данные отсутствуют	данные отсутствуют
1001	1.1.1001	1.1.1002	5°53.6'	9.35	данные отсутствуют	данные отсутствуют	данные отсутствуют
1002	1.1.1002	1.1.1003	354°41.3'	20.85	данные отсутствуют	данные отсутствуют	данные отсутствуют
1003	1.1.1003	1.1.1004	348°13.7'	8.04	данные отсутствуют	данные отсутствуют	данные отсутствуют
1004	1.1.1004	1.1.1005	359°2.4'	14.33	данные отсутствуют	данные отсутствуют	данные отсутствуют




полное наименование должности

инициалы, фамилия

Земельный участок	
вид объекта недвижимости	
Лист № 36 раздела 3.1	Всего листов раздела 3.1: 86
Всего листов раздела 3.1: 86	Всего разделов: 8
Всего листов выписки: 742	
26.05.2024г. № КУВИ-001/2024-142032395	
Кадастровый номер: 78:42:0018124:21	

1	2	3	4	5	6	7	8
1005	1.1.1005	1.1.1006	356°50.8'	17.45	данные отсутствуют	данные отсутствуют	данные отсутствуют
1006	1.1.1006	1.1.1007	346°40.9'	8.33	данные отсутствуют	данные отсутствуют	данные отсутствуют
1007	1.1.1007	1.1.1008	335°31.0'	12.06	данные отсутствуют	данные отсутствуют	данные отсутствуют
1008	1.1.1008	1.1.1009	324°52.9'	10.8	данные отсутствуют	данные отсутствуют	данные отсутствуют
1009	1.1.1009	1.1.1010	328°35.0'	8.67	данные отсутствуют	данные отсутствуют	данные отсутствуют
1010	1.1.1010	1.1.1011	342°47.6'	9.74	данные отсутствуют	данные отсутствуют	данные отсутствуют
1011	1.1.1011	1.1.1012	340°4.4'	11.18	данные отсутствуют	данные отсутствуют	данные отсутствуют
1012	1.1.1012	1.1.1013	341°56.2'	9.29	данные отсутствуют	данные отсутствуют	данные отсутствуют
1013	1.1.1013	1.1.1014	339°3.2'	9.96	данные отсутствуют	данные отсутствуют	данные отсутствуют
1014	1.1.1014	1.1.1015	326°44.8'	6.57	данные отсутствуют	данные отсутствуют	данные отсутствуют
1015	1.1.1015	1.1.1016	313°35.6'	6.92	данные отсутствуют	данные отсутствуют	данные отсутствуют
1016	1.1.1016	1.1.1017	309°38.5'	7.12	данные отсутствуют	данные отсутствуют	данные отсутствуют
1017	1.1.1017	1.1.1018	289°59.3'	8.4	данные отсутствуют	данные отсутствуют	данные отсутствуют
1018	1.1.1018	1.1.1019	265°53.4'	6.7	данные отсутствуют	данные отсутствуют	данные отсутствуют
1019	1.1.1019	1.1.1020	246°55.5'	10.36	данные отсутствуют	данные отсутствуют	данные отсутствуют
1020	1.1.1020	1.1.1021	246°50.2'	10.93	данные отсутствуют	данные отсутствуют	данные отсутствуют




полное наименование должности

инициалы, фамилия

Земельный участок			
вид объекта недвижимости			
Лист № 37 раздела 3.1	Всего листов раздела 3.1: 86	Всего разделов: 8	Всего листов выписки: 742
26.05.2024г. № КУВИ-001/2024-142032395			
Кадастровый номер: 78:42:0018124:21			

1	2	3	4	5	6	7	8
1021	1.1.1.1021	1.1.1.1022	223°52.1'	8.6	данные отсутствуют	данные отсутствуют	данные отсутствуют
1022	1.1.1.1022	1.1.1.1023	198°59.3'	15.4	данные отсутствуют	данные отсутствуют	данные отсутствуют
1023	1.1.1.1023	1.1.1.1024	183°50.3'	10.75	данные отсутствуют	данные отсутствуют	данные отсутствуют
1024	1.1.1.1024	1.1.1.1025	207°56.2'	2.99	данные отсутствуют	данные отсутствуют	данные отсутствуют
1025	1.1.1.1025	1.1.1.1026	238°12.6'	2.26	данные отсутствуют	данные отсутствуют	данные отсутствуют
1026	1.1.1.1026	1.1.1.1027	273°14.0'	4.08	данные отсутствуют	данные отсутствуют	данные отсутствуют
1027	1.1.1.1027	1.1.1.1028	286°43.9'	6.7	данные отсутствуют	данные отсутствуют	данные отсутствуют
1028	1.1.1.1028	1.1.1.1029	297°33.7'	5.14	данные отсутствуют	данные отсутствуют	данные отсутствуют
1029	1.1.1.1029	1.1.1.1030	312°38.9'	8.1	данные отсутствуют	данные отсутствуют	данные отсутствуют
1030	1.1.1.1030	1.1.1.1031	351°25.0'	4.82	данные отсутствуют	данные отсутствуют	данные отсутствуют
1031	1.1.1.1031	1.1.1.1032	9°50.3'	7.02	данные отсутствуют	данные отсутствуют	данные отсутствуют
1032	1.1.1.1032	1.1.1.1033	23°5.6'	8.57	данные отсутствуют	данные отсутствуют	данные отсутствуют
1033	1.1.1.1033	1.1.1.1034	24°12.3'	5.76	данные отсутствуют	данные отсутствуют	данные отсутствуют
1034	1.1.1.1034	1.1.1.1035	336°36.9'	3.63	данные отсутствуют	данные отсутствуют	данные отсутствуют
1035	1.1.1.1035	1.1.1.1036	300°41.4'	6.09	данные отсутствуют	данные отсутствуют	данные отсутствуют
1036	1.1.1.1036	1.1.1.1037	300°2.4'	40.51	данные отсутствуют	данные отсутствуют	данные отсутствуют




ПОЛНОЕ НАИМЕНОВАНИЕ ДОЛЖНОСТИ

ИНИЦИАЛЫ, ФАМИЛИЯ

Земельный участок			
вид объекта недвижимости			
Лист № 38 раздела 3.1	Всего листов раздела 3.1: 86	Всего разделов: 8	Всего листов выписки: 742
26.05.2024г. № КУВИ-001/2024-142032395			
Кадастровый номер: 78:42:0018124:21			

1	2	3	4	5	6	7	8
1037	1.1.1037	1.1.1038	274°24.8'	9.36	данные отсутствуют	данные отсутствуют	данные отсутствуют
1038	1.1.1038	1.1.1039	270°0.0'	5.48	данные отсутствуют	данные отсутствуют	данные отсутствуют
1039	1.1.1039	1.1.1040	255°29.0'	6.66	данные отсутствуют	данные отсутствуют	данные отсутствуют
1040	1.1.1040	1.1.1041	255°38.9'	10.57	данные отсутствуют	данные отсутствуют	данные отсутствуют
1041	1.1.1041	1.1.1042	245°1.3'	7.91	данные отсутствуют	данные отсутствуют	данные отсутствуют
1042	1.1.1042	1.1.1043	248°47.6'	11.25	данные отсутствуют	данные отсутствуют	данные отсутствуют
1043	1.1.1043	1.1.1044	252°31.0'	9.52	данные отсутствуют	данные отсутствуют	данные отсутствуют
1044	1.1.1044	1.1.1045	265°40.3'	6.23	данные отсутствуют	данные отсутствуют	данные отсутствуют
1045	1.1.1045	1.1.1046	321°50.8'	8.48	данные отсутствуют	данные отсутствуют	данные отсутствуют
1046	1.1.1046	1.1.1047	337°58.7'	8.24	данные отсутствуют	данные отсутствуют	данные отсутствуют
1047	1.1.1047	1.1.1048	347°36.8'	7.83	данные отсутствуют	данные отсутствуют	данные отсутствуют
1048	1.1.1048	1.1.1049	0°0.0'	8.58	данные отсутствуют	данные отсутствуют	данные отсутствуют
1049	1.1.1049	1.1.1050	11°44.3'	7.08	данные отсутствуют	данные отсутствуют	данные отсутствуют
1050	1.1.1050	1.1.1051	25°40.0'	7.13	данные отсутствуют	данные отсутствуют	данные отсутствуют
1051	1.1.1051	1.1.1052	36°7.9'	6.51	данные отсутствуют	данные отсутствуют	данные отсутствуют
1052	1.1.1052	1.1.1053	55°7.2'	6.68	данные отсутствуют	данные отсутствуют	данные отсутствуют




ПОЛНОЕ НАИМЕНОВАНИЕ ДОЛЖНОСТИ

ИНИЦИАЛЫ, ФАМИЛИЯ

Земельный участок	
вид объекта недвижимости	
Лист № 39 раздела 3.1	Всего листов раздела 3.1: 86
Всего листов раздела 3.1: 86	Всего разделов: 8
Всего листов выписки: 742	
26.05.2024г. № КУВИ-001/2024-142032395	
Кадастровый номер: 78:42:0018124:21	

1	2	3	4	5	6	7	8
1053	1.1.1053	1.1.1054	45°3.0'	8.1	данные отсутствуют	данные отсутствуют	данные отсутствуют
1054	1.1.1054	1.1.1055	42°58.9'	5.22	данные отсутствуют	данные отсутствуют	данные отсутствуют
1055	1.1.1055	1.1.1056	48°15.0'	5.74	данные отсутствуют	данные отсутствуют	данные отсутствуют
1056	1.1.1056	1.1.1057	26°46.3'	7.48	данные отсутствуют	данные отсутствуют	данные отсутствуют
1057	1.1.1057	1.1.1058	2°23.9'	5.74	данные отсутствуют	данные отсутствуют	данные отсутствуют
1058	1.1.1058	1.1.1059	311°9.9'	7.61	данные отсутствуют	данные отсутствуют	данные отсутствуют
1059	1.1.1059	1.1.1060	295°51.8'	8.76	данные отсутствуют	данные отсутствуют	данные отсутствуют
1060	1.1.1060	1.1.1061	305°39.9'	9.42	данные отсутствуют	данные отсутствуют	данные отсутствуют
1061	1.1.1061	1.1.1062	304°56.6'	8.75	данные отсутствуют	данные отсутствуют	данные отсутствуют
1062	1.1.1062	1.1.1063	309°35.0'	8.62	данные отсутствуют	данные отсутствуют	данные отсутствуют
1063	1.1.1063	1.1.1064	300°25.1'	6.12	данные отсутствуют	данные отсутствуют	данные отсутствуют
1064	1.1.1064	1.1.1065	280°50.8'	5.1	данные отсутствуют	данные отсутствуют	данные отсутствуют
1065	1.1.1065	1.1.1066	267°52.0'	6.44	данные отсутствуют	данные отсутствуют	данные отсутствуют
1066	1.1.1066	1.1.1067	270°0.0'	7.41	данные отсутствуют	данные отсутствуют	данные отсутствуют
1067	1.1.1067	1.1.1068	275°7.5'	5.26	данные отсутствуют	данные отсутствуют	данные отсутствуют
1068	1.1.1068	1.1.1069	294°6.0'	7.59	данные отсутствуют	данные отсутствуют	данные отсутствуют




полное наименование должности

инициалы, фамилия

Земельный участок			
вид объекта недвижимости			
Лист № 40 раздела 3.1	Всего листов раздела 3.1: 86	Всего разделов: 8	Всего листов выписки: 742
26.05.2024г. № КУВИ-001/2024-142032395			
Кадастровый номер: 78:42:0018124:21			

1	2	3	4	5	6	7	8
1069	1.1.1069	1.1.1070	324°39.4'	6.15	данные отсутствуют	данные отсутствуют	данные отсутствуют
1070	1.1.1070	1.1.1071	343°42.4'	7.7	данные отсутствуют	данные отсутствуют	данные отсутствуют
1071	1.1.1071	1.1.1072	0°0.0'	4.54	данные отсутствуют	данные отсутствуют	данные отсутствуют
1072	1.1.1072	1.1.1073	34°29.9'	5.51	данные отсутствуют	данные отсутствуют	данные отсутствуют
1073	1.1.1073	1.1.1074	59°7.3'	6.96	данные отсутствуют	данные отсутствуют	данные отсутствуют
1074	1.1.1074	1.1.1075	75°3.8'	7.41	данные отсутствуют	данные отсутствуют	данные отсутствуют
1075	1.1.1075	1.1.1076	69°41.2'	9.65	данные отсутствуют	данные отсутствуют	данные отсутствуют
1076	1.1.1076	1.1.1077	67°38.5'	8.78	данные отсутствуют	данные отсутствуют	данные отсутствуют
1077	1.1.1077	1.1.1078	52°5.8'	5.44	данные отсутствуют	данные отсутствуют	данные отсутствуют
1078	1.1.1078	1.1.1079	40°0.1'	5.6	данные отсутствуют	данные отсутствуют	данные отсутствуют
1079	1.1.1079	1.1.1080	7°41.5'	8.67	данные отсутствуют	данные отсутствуют	данные отсутствуют
1080	1.1.1080	1.1.1081	30°43.3'	6.11	данные отсутствуют	данные отсутствуют	данные отсутствуют
1081	1.1.1081	1.1.1082	42°23.0'	7.43	данные отсутствуют	данные отсутствуют	данные отсутствуют
1082	1.1.1082	1.1.1083	47°15.4'	8.44	данные отсутствуют	данные отсутствуют	данные отсутствуют
1083	1.1.1083	1.1.1084	23°54.6'	8.88	данные отсутствуют	данные отсутствуют	данные отсутствуют
1084	1.1.1084	1.1.1085	6°39.5'	7.93	данные отсутствуют	данные отсутствуют	данные отсутствуют




ПОЛНОЕ НАИМЕНОВАНИЕ ДОЛЖНОСТИ

ИНИЦИАЛЫ, ФАМИЛИЯ

Земельный участок	
вид объекта недвижимости	
Лист № 41 раздела 3.1	Всего листов раздела 3.1: 86
Лист № 41 раздела 3.1	Всего разделов: 8
Всего листов выписки: 742	
26.05.2024г. № КУВИ-001/2024-142032395	
Кадастровый номер: 78:42:0018124:21	

1	2	3	4	5	6	7	8
1085	1.1.1085	1.1.1086	334°11.9'	8.73	данные отсутствуют	данные отсутствуют	данные отсутствуют
1086	1.1.1086	1.1.1087	304°54.8'	9.61	данные отсутствуют	данные отсутствуют	данные отсутствуют
1087	1.1.1087	1.1.1088	275°33.3'	8.78	данные отсутствуют	данные отсутствуют	данные отсутствуют
1088	1.1.1088	1.1.1089	2°21.2'	5.11	данные отсутствуют	данные отсутствуют	данные отсутствуют
1089	1.1.1089	1.1.1090	2°19.5'	1.97	данные отсутствуют	данные отсутствуют	данные отсутствуют
1090	1.1.1090	1.1.1091	23°44.3'	2.09	данные отсутствуют	данные отсутствуют	данные отсутствуют
1091	1.1.1091	1.1.1092	27°26.0'	1.48	данные отсутствуют	данные отсутствуют	данные отсутствуют
1092	1.1.1092	1.1.1093	10°22.9'	1.33	данные отсутствуют	данные отсутствуют	данные отсутствуют
1093	1.1.1093	1.1.1094	355°36.1'	1.56	данные отсутствуют	данные отсутствуют	данные отсутствуют
1094	1.1.1094	1.1.1095	355°12.2'	1.44	данные отсутствуют	данные отсутствуют	данные отсутствуют
1095	1.1.1095	1.1.1096	338°32.5'	1.86	данные отсутствуют	данные отсутствуют	данные отсутствуют
1096	1.1.1096	1.1.1097	332°42.0'	1.74	данные отсутствуют	данные отсутствуют	данные отсутствуют
1097	1.1.1097	1.1.1098	343°23.9'	1.68	данные отсутствуют	данные отсутствуют	данные отсутствуют
1098	1.1.1098	1.1.1099	1°8.9'	3.99	данные отсутствуют	данные отсутствуют	данные отсутствуют
1099	1.1.1099	1.1.1100	1°51.2'	3.71	данные отсутствуют	данные отсутствуют	данные отсутствуют
1100	1.1.1100	1.1.1101	0°0.0'	2.92	данные отсутствуют	данные отсутствуют	данные отсутствуют




ПОЛНОЕ НАИМЕНОВАНИЕ ДОЛЖНОСТИ

ИНИЦИАЛЫ, ФАМИЛИЯ

Земельный участок			
вид объекта недвижимости			
Лист № 42 раздела 3.1	Всего листов раздела 3.1: 86	Всего разделов: 8	Всего листов выписки: 742
26.05.2024г. № КУВИ-001/2024-142032395			
Кадастровый номер: 78:42:0018124:21			

1	2	3	4	5	6	7	8
1101	1.1.1101	1.1.1110 2	353°49.8'	1.86	данные отсутствуют	данные отсутствуют	данные отсутствуют
1102	1.1.1102	1.1.1110 3	27°33.2'	1.82	данные отсутствуют	данные отсутствуют	данные отсутствуют
1103	1.1.1103	1.1.1110 4	40°26.8'	3.21	данные отсутствуют	данные отсутствуют	данные отсутствуют
1104	1.1.1104	1.1.1110 5	75°6.8'	0.82	данные отсутствуют	данные отсутствуют	данные отсутствуют
1105	1.1.1105	1.1.1110 6	130°2.5'	179.22	данные отсутствуют	данные отсутствуют	данные отсутствуют
1106	1.1.1106	1.1.1110 7	34°13.0'	148.01	данные отсутствуют	78:42:1812413:7	адрес отсутствует
1107	1.1.1107	1.1.1110 8	73°1.6'	124.99	данные отсутствуют	78:42:1812413:7	адрес отсутствует
1108	1.1.1108	1.1.1110 9	86°13.6'	58.05	данные отсутствуют	78:42:1812413:7	адрес отсутствует
1109	1.1.1109	1.1.111 0	122°16.9'	37.26	данные отсутствуют	78:42:1812413:7	адрес отсутствует
1110	1.1.1110	1.1.111 1	117°56.3'	51.84	данные отсутствуют	данные отсутствуют	данные отсутствуют
1111	1.1.1111	1.1.111 2	135°1.9'	25.05	данные отсутствуют	данные отсутствуют	данные отсутствуют
1112	1.1.1112	1.1.111 3	143°5.2'	60.27	данные отсутствуют	данные отсутствуют	данные отсутствуют
1113	1.1.1113	1.1.111 4	142°15.2'	0.39	данные отсутствуют	данные отсутствуют	данные отсутствуют
1114	1.1.1114	1.1.111 5	142°27.7'	1.2	данные отсутствуют	данные отсутствуют	данные отсутствуют
1115	1.1.1115	1.1.111 6	141°24.9'	1.2	данные отсутствуют	данные отсутствуют	данные отсутствуют
1116	1.1.1116	1.1.111 7	141°24.9'	1.2	данные отсутствуют	данные отсутствуют	данные отсутствуют




ПОЛНОЕ НАИМЕНОВАНИЕ ДОЛЖНОСТИ

ИНИЦИАЛЫ, ФАМИЛИЯ

Земельный участок	
вид объекта недвижимости	
Лист № 43 раздела 3.1	Всего листов раздела 3.1: 86
Всего листов раздела 3.1: 86	Всего листов выписки: 742
26.05.2024г. № КУВИ-001/2024-142032395	
Кадастровый номер: 78:42:0018124:21	

1	2	3	4	5	6	7	8
1117	1.1.1117	1.1.1111 8	141°7.0'	1.19	данные отсутствуют	данные отсутствуют	данные отсутствуют
1118	1.1.1118	1.1.1111 9	140°44.6'	1.2	данные отсутствуют	данные отсутствуют	данные отсутствуют
1119	1.1.1119	1.1.1112 0	140°4.3'	1.2	данные отсутствуют	данные отсутствуют	данные отсутствуют
1120	1.1.1120	1.1.1112 1	139°42.5'	1.21	данные отсутствуют	данные отсутствуют	данные отсутствуют
1121	1.1.1121	1.1.1112 2	139°23.9'	1.2	данные отсутствуют	данные отсутствуют	данные отсутствуют
1122	1.1.1122	1.1.1112 3	139°5.2'	1.19	данные отсутствуют	данные отсутствуют	данные отсутствуют
1123	1.1.1123	1.1.1112 4	138°22.0'	1.2	данные отсутствуют	данные отсутствуют	данные отсутствуют
1124	1.1.1124	1.1.1112 5	138°22.0'	1.2	данные отсутствуют	данные отсутствуют	данные отсутствуют
1125	1.1.1125	1.1.1112 6	138°2.9'	1.2	данные отсутствуют	данные отсутствуют	данные отсутствуют
1126	1.1.1126	1.1.1112 7	137°22.3'	1.2	данные отсутствуют	данные отсутствуют	данные отсутствуют
1127	1.1.1127	1.1.1112 8	137°1.3'	1.2	данные отсутствуют	данные отсутствуют	данные отсутствуют
1128	1.1.1128	1.1.1112 9	136°41.7'	1.2	данные отсутствуют	данные отсутствуют	данные отсутствуют
1129	1.1.1129	1.1.1113 0	136°20.9'	1.2	данные отсутствуют	данные отсутствуют	данные отсутствуют
1130	1.1.1130	1.1.1113 1	135°40.4'	1.2	данные отсутствуют	данные отсутствуют	данные отсутствуют
1131	1.1.1131	1.1.1113 2	135°40.4'	1.2	данные отсутствуют	данные отсутствуют	данные отсутствуют
1132	1.1.1132	1.1.1113 3	135°0.0'	1.2	данные отсутствуют	данные отсутствуют	данные отсутствуют

316




полное наименование должности

инициалы, фамилия

Земельный участок	
вид объекта недвижимости	
Лист № 44 раздела 3.1	Всего листов раздела 3.1: 86
Лист № 44 раздела 3.1	Всего разделов: 8
Всего листов выписки: 742	
26.05.2024г. № КУВИ-001/2024-142032395	
Кадастровый номер: 78:42:0018124:21	

1	2	3	4	5	6	7	8
1133	1.1.1133	1.1.1113	134°39.7'	1.2	данные отсутствуют	данные отсутствуют	данные отсутствуют
		4					
1134	1.1.1134	1.1.1113	134°19.6'	1.2	данные отсутствуют	данные отсутствуют	данные отсутствуют
		5					
1135	1.1.1135	1.1.1113	133°59.0'	1.2	данные отсутствуют	данные отсутствуют	данные отсутствуют
		6					
1136	1.1.1136	1.1.1113	133°39.1'	1.2	данные отсутствуют	данные отсутствуют	данные отсутствуют
		7					
1137	1.1.1137	1.1.1113	132°58.7'	1.2	данные отсутствуют	данные отсутствуют	данные отсутствуют
		8					
1138	1.1.1138	1.1.1113	132°37.7'	1.2	данные отсутствуют	данные отсутствуют	данные отсутствуют
		9					
1139	1.1.1139	1.1.1114	132°18.4'	1.2	данные отсутствуют	данные отсутствуют	данные отсутствуют
		0					
1140	1.1.1140	1.1.1114	131°57.1'	1.2	данные отсутствуют	данные отсутствуют	данные отсутствуют
		1					
1141	1.1.1141	1.1.1114	131°38.0'	1.2	данные отсутствуют	данные отсутствуют	данные отсутствуют
		2					
1142	1.1.1142	1.1.1114	131°16.6'	1.2	данные отсутствуют	данные отсутствуют	данные отсутствуют
		3					
1143	1.1.1143	1.1.1114	130°36.1'	1.2	данные отсутствуют	данные отсутствуют	данные отсутствуют
		4					
1144	1.1.1144	1.1.1114	130°36.1'	1.2	данные отсутствуют	данные отсутствуют	данные отсутствуют
		5					
1145	1.1.1145	1.1.1114	129°55.7'	1.2	данные отсутствуют	данные отсутствуют	данные отсутствуют
		6					
1146	1.1.1146	1.1.1114	129°37.4'	1.21	данные отсутствуют	данные отсутствуют	данные отсутствуют
		7					
1147	1.1.1147	1.1.1114	129°15.4'	1.2	данные отсутствуют	данные отсутствуют	данные отсутствуют
		8					
1148	1.1.1148	1.1.1114	128°53.0'	1.19	данные отсутствуют	данные отсутствуют	данные отсутствуют
		9					




ПОЛНОЕ НАИМЕНОВАНИЕ ДОЛЖНОСТИ

ИНИЦИАЛЫ, ФАМИЛИЯ

Земельный участок	
вид объекта недвижимости	
Лист № 45 раздела 3.1	Всего листов раздела 3.1: 86
Лист № 45 раздела 3.1	Всего разделов: 8
Всего листов выписки: 742	
26.05.2024г. № КУВИ-001/2024-142032395	
Кадастровый номер: 78:42:0018124:21	

1	2	3	4	5	6	7	8
1149	1.1.1149	1.1.1115 0	128°12.7'	1.2	данные отсутствуют	данные отсутствуют	данные отсутствуют
1150	1.1.1150	1.1.1115 1	127°55.0'	1.2	данные отсутствуют	данные отсутствуют	данные отсутствуют
1151	1.1.1151	1.1.1115 2	127°55.0'	1.2	данные отсутствуют	данные отсутствуют	данные отсутствуют
1152	1.1.1152	1.1.1115 3	127°9.5'	1.19	данные отсутствуют	данные отсутствуют	данные отсутствуют
1153	1.1.1153	1.1.1115 4	126°52.2'	1.2	данные отсутствуют	данные отсутствуют	данные отсутствуют
1154	1.1.1154	1.1.1115 5	126°12.2'	1.2	данные отсутствуют	данные отсутствуют	данные отсутствуют
1155	1.1.1155	1.1.1115 6	126°12.2'	1.2	данные отсутствуют	данные отсутствуют	данные отсутствуют
1156	1.1.1156	1.1.1115 7	125°21.7'	0.38	данные отсутствуют	данные отсутствуют	данные отсутствуют
1157	1.1.1157	1.1.1115 8	125°8.9'	1.2	данные отсутствуют	данные отсутствуют	данные отсутствуют
1158	1.1.1158	1.1.1115 9	124°52.5'	1.21	данные отсутствуют	данные отсутствуют	данные отсутствуют
1159	1.1.1159	1.1.1116 0	124°29.0'	1.2	данные отсутствуют	данные отсутствуют	данные отсутствуют
1160	1.1.1160	1.1.1116 1	124°5.3'	1.2	данные отсутствуют	данные отсутствуют	данные отсутствуют
1161	1.1.1161	1.1.1116 2	123°25.5'	1.2	данные отсутствуют	данные отсутствуют	данные отсутствуют
1162	1.1.1162	1.1.1116 3	123°9.8'	1.21	данные отсутствуют	данные отсутствуют	данные отсутствуют
1163	1.1.1163	1.1.1116 4	122°45.8'	1.2	данные отсутствуют	данные отсутствуют	данные отсутствуют
1164	1.1.1164	1.1.1116 5	122°21.7'	1.2	данные отсутствуют	данные отсутствуют	данные отсутствуют




полное наименование должности

инициалы, фамилия

Земельный участок	
вид объекта недвижимости	
Лист № 46 раздела 3.1	Всего листов раздела 3.1: 86
Всего листов раздела 3.1: 86	Всего разделов: 8
Всего листов выписки: 742	
26.05.2024г. № КУВИ-001/2024-142032395	
Кадастровый номер: 78:42:0018124:21	

1	2	3	4	5	6	7	8
1165	1.1.1165	1.1.1116 6	122°6.4'	1.2	данные отсутствуют	данные отсутствуют	данные отсутствуют
1166	1.1.1166	1.1.1116 7	121°42.1'	1.2	данные отсутствуют	данные отсутствуют	данные отсутствуют
1167	1.1.1167	1.1.1116 8	121°17.6'	1.19	данные отсутствуют	данные отсутствуют	данные отсутствуют
1168	1.1.1168	1.1.1116 9	120°23.6'	1.21	данные отсутствуют	данные отсутствуют	данные отсутствуют
1169	1.1.1169	1.1.1117 0	120°38.1'	1.2	данные отсутствуют	данные отсутствуют	данные отсутствуют
1170	1.1.1170	1.1.1117 1	119°58.9'	1.2	данные отсутствуют	данные отсутствуют	данные отсутствуют
1171	1.1.1171	1.1.1117 2	119°58.9'	1.2	данные отсутствуют	данные отсутствуют	данные отсутствуют
1172	1.1.1172	1.1.1117 3	118°54.9'	1.2	данные отсутствуют	данные отсутствуют	данные отсутствуют
1173	1.1.1173	1.1.1117 4	118°54.9'	1.2	данные отсутствуют	данные отсутствуют	данные отсутствуют
1174	1.1.1174	1.1.1117 5	118°29.8'	1.19	данные отсутствуют	данные отсутствуют	данные отсутствуют
1175	1.1.1175	1.1.1117 6	118°16.1'	1.2	данные отсутствуют	данные отсутствуют	данные отсутствуют
1176	1.1.1176	1.1.1117 7	117°50.9'	1.2	данные отсутствуют	данные отсутствуют	данные отсутствуют
1177	1.1.1177	1.1.1117 8	117°12.2'	1.2	данные отсутствуют	данные отсутствуют	данные отсутствуют
1178	1.1.1178	1.1.1117 9	116°46.7'	1.2	данные отсутствуют	данные отсутствуют	данные отсутствуют
1179	1.1.1179	1.1.1118 0	116°46.7'	1.2	данные отсутствуют	данные отсутствуют	данные отсутствуют
1180	1.1.1180	1.1.1118 1	116°8.3'	1.2	данные отсутствуют	данные отсутствуют	данные отсутствуют




полное наименование должности

инициалы, фамилия

Земельный участок	
вид объекта недвижимости	
Лист № 47 раздела 3.1	Всего листов раздела 3.1: 86
Всего листов раздела 3.1: 86	Всего разделов: 8
Всего листов выписки: 742	
26.05.2024г. № КУВИ-001/2024-142032395	
Кадастровый номер: 78:42:0018124:21	

1	2	3	4	5	6	7	8
1181	1.1.1181	1.1.118 2	115°42.6'	1.2	данные отсутствуют	данные отсутствуют	данные отсутствуют
1182	1.1.1182	1.1.118 3	115°4.4'	1.2	данные отсутствуют	данные отсутствуют	данные отсутствуют
1183	1.1.1183	1.1.118 4	115°4.4'	1.2	данные отсутствуют	данные отсутствуют	данные отсутствуют
1184	1.1.1184	1.1.118 5	114°38.5'	1.2	данные отсутствуют	данные отсутствуют	данные отсутствуют
1185	1.1.1185	1.1.118 6	114°12.4'	1.2	данные отсутствуют	данные отсутствуют	данные отсутствуют
1186	1.1.1186	1.1.118 7	113°34.5'	1.2	данные отсутствуют	данные отсутствуют	данные отсутствуют
1187	1.1.1187	1.1.118 8	113°34.5'	1.2	данные отсутствуют	данные отсутствуют	данные отсутствуют
1188	1.1.1188	1.1.118 9	112°30.6'	1.2	данные отсутствуют	данные отсутствуют	данные отсутствуют
1189	1.1.1189	1.1.119 0	113°8.2'	1.2	данные отсутствуют	данные отсутствуют	данные отсутствуют
1190	1.1.1190	1.1.119 1	111°53.4'	1.21	данные отсутствуют	данные отсутствуют	данные отсутствуют
1191	1.1.1191	1.1.119 2	112°4.1'	1.2	данные отсутствуют	данные отсутствуют	данные отсутствуют
1192	1.1.1192	1.1.119 3	111°0.2'	1.2	данные отсутствуют	данные отсутствуют	данные отсутствуют
1193	1.1.1193	1.1.119 4	111°0.2'	1.2	данные отсутствуют	данные отсутствуют	данные отсутствуют
1194	1.1.1194	1.1.119 5	111°0.2'	1.2	данные отсутствуют	данные отсутствуют	данные отсутствуют
1195	1.1.1195	1.1.119 6	109°56.5'	1.2	данные отсутствуют	данные отсутствуют	данные отсутствуют
1196	1.1.1196	1.1.119 7	110°6.4'	1.19	данные отсутствуют	данные отсутствуют	данные отсутствуют




полное наименование должности

инициалы, фамилия

320

Земельный участок	
вид объекта недвижимости	
Лист № 48 раздела 3.1	Всего листов раздела 3.1: 86
Всего листов раздела 3.1: 86	Всего листов выписки: 742
26.05.2024г. № КУВИ-001/2024-142032395	
Кадастровый номер: 78:42:0018124:21	

1	2	3	4	5	6	7	8
1197	1.1.1197	1.1.119 8	109°20.1'	1.21	данные отсутствуют	данные отсутствуют	данные отсутствуют
1198	1.1.1198	1.1.119 9	109°2.5'	1.2	данные отсутствуют	данные отсутствуют	данные отсутствуют
1199	1.1.1199	1.1.120 0	107°21.5'	31.98	данные отсутствуют	данные отсутствуют	данные отсутствуют
1200	1.1.1200	1.1.120 1	98°18.7'	47.1	данные отсутствуют	данные отсутствуют	данные отсутствуют
1201	1.1.1201	1.1.120 2	92°43.1'	64.11	данные отсутствуют	данные отсутствуют	данные отсутствуют
1202	1.1.1202	1.1.120 3	94°59.8'	3.67	данные отсутствуют	данные отсутствуют	данные отсутствуют
1203	1.1.1203	1.1.120 4	91°31.3'	22.99	данные отсутствуют	данные отсутствуют	данные отсутствуют
1204	1.1.1204	1.1.120 5	92°54.1'	96.22	данные отсутствуют	данные отсутствуют	данные отсутствуют
1205	1.1.1205	1.1.120 6	93°47.8'	72.93	данные отсутствуют	данные отсутствуют	данные отсутствуют
1206	1.1.1206	1.1.120 7	101°2.8'	56.36	данные отсутствуют	данные отсутствуют	данные отсутствуют
1207	1.1.1207	1.1.120 8	104°9.7'	79.58	данные отсутствуют	данные отсутствуют	данные отсутствуют
1208	1.1.1208	1.1.120 9	107°52.6'	55.87	данные отсутствуют	данные отсутствуют	данные отсутствуют
1209	1.1.1209	1.1.121 0	110°13.3'	26.47	данные отсутствуют	данные отсутствуют	данные отсутствуют
1210	1.1.1210	1.1.121 1	110°54.6'	40.71	данные отсутствуют	данные отсутствуют	данные отсутствуют
1211	1.1.1211	1.1.121 2	112°43.1'	17.87	данные отсутствуют	данные отсутствуют	данные отсутствуют
1212	1.1.1212	1.1.121 3	117°26.3'	58.99	данные отсутствуют	данные отсутствуют	данные отсутствуют




ПОЛНОЕ НАИМЕНОВАНИЕ ДОЛЖНОСТИ

ИНИЦИАЛЫ, ФАМИЛИЯ

Земельный участок	
вид объекта недвижимости	
Лист № 49 раздела 3.1	Всего листов раздела 3.1: 86
Лист № 49 раздела 3.1	Всего разделов: 8
Всего листов выписки: 742	
26.05.2024г. № КУВИ-001/2024-142032395	
Кадастровый номер: 78:42:0018124:21	

1	2	3	4	5	6	7	8
1213	1.1.1213	1.1.1214	124°53.2'	58.96	данные отсутствуют	данные отсутствуют	данные отсутствуют
1214	1.1.1214	1.1.1215	123°11.0'	64.4	данные отсутствуют	данные отсутствуют	данные отсутствуют
1215	1.1.1215	1.1.1216	117°49.4'	34.82	данные отсутствуют	данные отсутствуют	данные отсутствуют
1216	1.1.1216	1.1.1217	111°13.3'	31.36	данные отсутствуют	данные отсутствуют	данные отсутствуют
1217	1.1.1217	1.1.1218	105°22.0'	35.74	данные отсутствуют	данные отсутствуют	данные отсутствуют
1218	1.1.1218	1.1.1219	115°46.2'	30.64	данные отсутствуют	данные отсутствуют	данные отсутствуют
1219	1.1.1219	1.1.1220	135°52.9'	4.14	данные отсутствуют	данные отсутствуют	данные отсутствуют
1220	1.1.1220	1.1.1221	143°17.5'	5.69	данные отсутствуют	данные отсутствуют	данные отсутствуют
1221	1.1.1221	1.1.1222	161°58.9'	17.85	данные отсутствуют	данные отсутствуют	данные отсутствуют
1222	1.1.1222	1.1.1223	179°17.5'	22.65	данные отсутствуют	данные отсутствуют	данные отсутствуют
1223	1.1.1223	1.1.1224	184°16.4'	31.8	данные отсутствуют	данные отсутствуют	данные отсутствуют
1224	1.1.1224	1.1.1225	173°1.6'	32.53	данные отсутствуют	данные отсутствуют	данные отсутствуют
1225	1.1.1225	1.1.1226	137°21.7'	7.38	данные отсутствуют	данные отсутствуют	данные отсутствуют
1226	1.1.1226	1.1.1227	186°56.8'	40.6	данные отсутствуют	данные отсутствуют	данные отсутствуют
1227	1.1.1227	1.1.1228	184°22.8'	21.21	данные отсутствуют	данные отсутствуют	данные отсутствуют
1228	1.1.1228	1.1.1229	177°12.7'	26.1	данные отсутствуют	данные отсутствуют	данные отсутствуют



ПОЛНОЕ НАИМЕНОВАНИЕ ДОЛЖНОСТИ

ИНИЦИАЛЫ, ФАМИЛИЯ

Земельный участок			
вид объекта недвижимости			
Лист № 50 раздела 3.1	Всего листов раздела 3.1: 86	Всего разделов: 8	Всего листов выписки: 742
26.05.2024г. № КУВИ-001/2024-142032395			
Кадастровый номер: 78:42:0018124:21			

1	2	3	4	5	6	7	8
1229	1.1.1229	1.1.1230	331°35.9'	10.05	данные отсутствуют	78:42:0018124:22(1)	адрес отсутствует
1230	1.1.1230	1.1.1231	294°8.4'	6.87	данные отсутствуют	78:42:0018124:22(1)	адрес отсутствует
1231	1.1.1231	1.1.1232	276°48.5'	36.28	данные отсутствуют	78:42:0018124:22(1)	адрес отсутствует
1232	1.1.1232	1.1.1233	236°42.4'	6.8	данные отсутствуют	78:42:0018124:22(1)	адрес отсутствует
1233	1.1.1233	1.1.1234	223°47.8'	9.09	данные отсутствуют	78:42:0018124:22(1)	адрес отсутствует
1234	1.1.1234	1.1.1235	289°43.8'	4.06	данные отсутствуют	78:42:0018124:22(1)	адрес отсутствует
1235	1.1.1235	1.1.1236	335°26.9'	4.84	данные отсутствуют	78:42:0018124:22(1)	адрес отсутствует
1236	1.1.1236	1.1.1237	302°6.2'	4.31	данные отсутствуют	78:42:0018124:22(1)	адрес отсутствует
1237	1.1.1237	1.1.1238	303°32.3'	5.23	данные отсутствуют	78:42:0018124:22(1)	адрес отсутствует
1238	1.1.1238	1.1.1239	18°26.1'	0.66	данные отсутствуют	78:42:0018124:22(1)	адрес отсутствует
1239	1.1.1239	1.1.1240	13°14.5'	0.7	данные отсутствуют	78:42:0018124:22(1)	адрес отсутствует
1240	1.1.1240	1.1.1241	8°7.8'	0.71	данные отсутствуют	78:42:0018124:22(1)	адрес отсутствует
1241	1.1.1241	1.1.1242	2°27.2'	0.7	данные отсутствуют	78:42:0018124:22(1)	адрес отсутствует
1242	1.1.1242	1.1.1243	357°32.8'	0.7	данные отсутствуют	78:42:0018124:22(1)	адрес отсутствует
1243	1.1.1243	1.1.1244	352°34.1'	0.7	данные отсутствуют	78:42:0018124:22(1)	адрес отсутствует
1244	1.1.1244	1.1.1245	347°33.6'	0.7	данные отсутствуют	78:42:0018124:22(1)	адрес отсутствует



ДОКУМЕНТ ПОДПИСАН
ЭЛЕКТРОННОЙ ПОДПИСЬЮ
Сертификат: 00BB056B7401CB38D2B376ACDC8425108
Владелец: ФЕДЕРАЛЬНАЯ СЛУЖБА ГОСУДАРСТВЕННОЙ
РЕГИСТРАЦИИ, КАДАСТРА И КАРТОГРАФИИ
Действителен с 27.06.2023 по 19.09.2024

ПОЛНОЕ НАИМЕНОВАНИЕ ДОЛЖНОСТИ

ИНИЦИАЛЫ, ФАМИЛИЯ

Земельный участок			
вид объекта недвижимости			
Лист № 51	раздела 3.1	Всего листов раздела 3.1: 86	Всего разделов: 8
26.05.2024г. № КУВИ-001/2024-142032395		Всего листов выписки: 742	
Кадастровый номер: 78:42:0018124:21			

1	2	3	4	5	6	7	8
1245	1.1.1245	1.1.1246	341°49.3'	0.71	данные отсутствуют	78:42:0018124:22(1)	адрес отсутствует
1246	1.1.1246	1.1.1247	337°7.6'	0.69	данные отсутствуют	78:42:0018124:22(1)	адрес отсутствует
1247	1.1.1247	1.1.1248	331°15.6'	0.71	данные отсутствуют	78:42:0018124:22(1)	адрес отсутствует
1248	1.1.1248	1.1.1249	326°5.0'	0.7	данные отсутствуют	78:42:0018124:22(1)	адрес отсутствует
1249	1.1.1249	1.1.1250	321°28.2'	0.69	данные отсутствуют	78:42:0018124:22(1)	адрес отсутствует
1250	1.1.1250	1.1.1251	316°8.8'	0.71	данные отсутствуют	78:42:0018124:22(1)	адрес отсутствует
1251	1.1.1251	1.1.1252	310°20.0'	0.7	данные отсутствуют	78:42:0018124:22(1)	адрес отсутствует
1252	1.1.1252	1.1.1253	305°43.6'	0.7	данные отсутствуют	78:42:0018124:22(1)	адрес отсутствует
1253	1.1.1253	1.1.1254	302°54.3'	0.2	данные отсутствуют	78:42:0018124:22(1)	адрес отсутствует
1254	1.1.1254	1.1.1255	299°50.8'	0.7	данные отсутствуют	78:42:0018124:22(1)	адрес отсутствует
1255	1.1.1255	1.1.1256	294°43.0'	0.69	данные отсутствуют	78:42:0018124:22(1)	адрес отсутствует
1256	1.1.1256	1.1.1257	288°56.8'	0.71	данные отсутствуют	78:42:0018124:22(1)	адрес отсутствует
1257	1.1.1257	1.1.1258	284°14.2'	0.69	данные отсутствуют	78:42:0018124:22(1)	адрес отсутствует
1258	1.1.1258	1.1.1259	279°3.5'	0.7	данные отсутствуют	78:42:0018124:22(1)	адрес отсутствует
1259	1.1.1259	1.1.1260	274°5.2'	0.7	данные отсутствуют	78:42:0018124:22(1)	адрес отсутствует
1260	1.1.1260	1.1.1261	268°21.8'	0.7	данные отсутствуют	78:42:0018124:22(1)	адрес отсутствует



ДОКУМЕНТ ПОДПИСАН
ЭЛЕКТРОННОЙ ПОДПИСЬЮ
Сертификат: 00B8056B7401CB38D2B376ACDC8425108
Владелец: ФЕДЕРАЛЬНАЯ СЛУЖБА ГОСУДАРСТВЕННОЙ
РЕГИСТРАЦИИ, КАДАСТРА И КАРТОГРАФИИ
Действителен с 27.06.2023 по 19.09.2024

ПОЛНОЕ НАИМЕНОВАНИЕ ДОЛЖНОСТИ

ИНИЦИАЛЫ, ФАМИЛИЯ

Земельный участок			
вид объекта недвижимости			
Лист № 52 раздела 3.1	Всего листов раздела 3.1: 86	Всего разделов: 8	Всего листов выписки: 742
26.05.2024г. № КУВИ-001/2024-142032395			
Кадастровый номер: 78:42:0018124:21			

1	2	3	4	5	6	7	8
1261	1.1.1261	1.1.1262	263°28.8'	0.7	данные отсутствуют	78:42:0018124:22(1)	адрес отсутствует
1262	1.1.1262	1.1.1263	257°33.6'	0.7	данные отсутствуют	78:42:0018124:22(1)	адрес отсутствует
1263	1.1.1263	1.1.1264	253°22.7'	0.7	данные отсутствуют	78:42:0018124:22(1)	адрес отсутствует
1264	1.1.1264	1.1.1265	247°26.6'	0.7	данные отсутствуют	78:42:0018124:22(1)	адрес отсутствует
1265	1.1.1265	1.1.1266	242°42.0'	0.7	данные отсутствуют	78:42:0018124:22(1)	адрес отсутствует
1266	1.1.1266	1.1.1267	237°13.0'	0.7	данные отсутствуют	78:42:0018124:22(1)	адрес отсутствует
1267	1.1.1267	1.1.1268	231°58.9'	0.7	данные отсутствуют	78:42:0018124:22(1)	адрес отсутствует
1268	1.1.1268	1.1.1269	226°44.2'	0.7	данные отсутствуют	78:42:0018124:22(1)	адрес отсутствует
1269	1.1.1269	1.1.1270	300°49.9'	5.17	данные отсутствуют	78:42:0018124:22(1)	адрес отсутствует
1270	1.1.1270	1.1.1271	301°34.3'	12.61	данные отсутствуют	78:42:0018124:22(1)	адрес отсутствует
1271	1.1.1271	1.1.1272	216°52.2'	0.7	данные отсутствуют	78:42:0018124:22(1)	адрес отсутствует
1272	1.1.1272	1.1.1273	220°57.4'	0.7	данные отсутствуют	78:42:0018124:22(1)	адрес отсутствует
1273	1.1.1273	1.1.1274	223°15.8'	0.7	данные отсутствуют	78:42:0018124:22(1)	адрес отсутствует
1274	1.1.1274	1.1.1275	226°44.2'	0.7	данные отсутствуют	78:42:0018124:22(1)	адрес отсутствует
1275	1.1.1275	1.1.1276	230°11.6'	0.7	данные отсутствуют	78:42:0018124:22(1)	адрес отсутствует
1276	1.1.1276	1.1.1277	233°7.8'	0.7	данные отсутствуют	78:42:0018124:22(1)	адрес отсутствует




ДОКУМЕНТ ПОДПИСАН
ЭЛЕКТРОННОЙ ПОДПИСЬЮ
Сертификат: 00B8056B7401CB38D2B376ACDC8425108
Владелец: ФЕДЕРАЛЬНАЯ СЛУЖБА ГОСУДАРСТВЕННОЙ
РЕГИСТРАЦИИ, КАДАСТРА И КАРТОГРАФИИ
Действителен с 27.06.2023 по 19.09.2024

ПОЛНОЕ НАИМЕНОВАНИЕ ДОЛЖНОСТИ

ИНИЦИАЛЫ, ФАМИЛИЯ

Земельный участок			
вид объекта недвижимости			
Лист № 53 раздела 3.1	Всего листов раздела 3.1: 86	Всего разделов: 8	Всего листов выписки: 742
26.05.2024г. № КУВИ-001/2024-142032395			
Кадастровый номер: 78:42:0018124:21			

1	2	3	4	5	6	7	8
1277	1.1.1277	1.1.1278	236°5'0"	0.7	данные отсутствуют	78:42:0018124:22(1)	адрес отсутствует
1278	1.1.1278	1.1.1279	239°44.6'	0.69	данные отсутствуют	78:42:0018124:22(1)	адрес отсутствует
1279	1.1.1279	1.1.1280	242°42.0'	0.7	данные отсутствуют	78:42:0018124:22(1)	адрес отсутствует
1280	1.1.1280	1.1.1281	245°37.4'	0.7	данные отсутствуют	78:42:0018124:22(1)	адрес отсутствует
1281	1.1.1281	1.1.1282	248°23.1'	0.57	данные отсутствуют	78:42:0018124:22(1)	адрес отсутствует
1282	1.1.1282	1.1.1283	251°33.9'	0.7	данные отсутствуют	78:42:0018124:22(1)	адрес отсутствует
1283	1.1.1283	1.1.1284	254°23.3'	0.71	данные отсутствуют	78:42:0018124:22(1)	адрес отсутствует
1284	1.1.1284	1.1.1285	257°33.6'	0.7	данные отсутствуют	78:42:0018124:22(1)	адрес отсутствует
1285	1.1.1285	1.1.1286	260°56.5'	0.7	данные отсутствуют	78:42:0018124:22(1)	адрес отсутствует
1286	1.1.1286	1.1.1287	264°17.3'	0.7	данные отсутствуют	78:42:0018124:22(1)	адрес отсутствует
1287	1.1.1287	1.1.1288	267°32.8'	0.7	данные отсутствуют	78:42:0018124:22(1)	адрес отсутствует
1288	1.1.1288	1.1.1289	270°0.0'	0.7	данные отсутствуют	78:42:0018124:22(1)	адрес отсутствует
1289	1.1.1289	1.1.1290	274°5.2'	0.7	данные отсутствуют	78:42:0018124:22(1)	адрес отсутствует
1290	1.1.1290	1.1.1291	276°36.8'	0.69	данные отсутствуют	78:42:0018124:22(1)	адрес отсутствует
1291	1.1.1291	1.1.1292	279°52.0'	0.7	данные отсутствуют	78:42:0018124:22(1)	адрес отсутствует
1292	1.1.1292	1.1.1293	282°50.9'	0.58	данные отсутствуют	78:42:0018124:22(1)	адрес отсутствует




ПОЛНОЕ НАИМЕНОВАНИЕ ДОЛЖНОСТИ

ИНИЦИАЛЫ, ФАМИЛИЯ

Земельный участок			
вид объекта недвижимости			
Лист № 54 раздела 3.1	Всего листов раздела 3.1: 86	Всего разделов: 8	Всего листов выписки: 742
26.05.2024г. № КУВИ-001/2024-142032395			
Кадастровый номер: 78:42:0018124:21			

1	2	3	4	5	6	7	8
1293	1.1.1293	1.1.129 4	278°14.8'	0.7	данные отсутствуют	78:42:0018124:22(1)	адрес отсутствует
1294	1.1.1294	1.1.129 5	279°3.5'	0.7	данные отсутствуют	78:42:0018124:22(1)	адрес отсутствует
1295	1.1.1295	1.1.129 6	279°3.5'	0.7	данные отсутствуют	78:42:0018124:22(1)	адрес отсутствует
1296	1.1.1296	1.1.129 7	280°40.2'	0.7	данные отсутствуют	78:42:0018124:22(1)	адрес отсутствует
1297	1.1.1297	1.1.129 8	280°40.2'	0.7	данные отсутствуют	78:42:0018124:22(1)	адрес отсутствует
1298	1.1.1298	1.1.129 9	281°28.2'	0.7	данные отсутствуют	78:42:0018124:22(1)	адрес отсутствует
1299	1.1.1299	1.1.130 0	281°38.0'	0.69	данные отсутствуют	78:42:0018124:22(1)	адрес отсутствует
1300	1.1.1300	1.1.130 1	283°14.5'	0.7	данные отсутствуют	78:42:0018124:22(1)	адрес отсутствует
1301	1.1.1301	1.1.130 2	283°3.3'	0.71	данные отсутствуют	78:42:0018124:22(1)	адрес отсутствует
1302	1.1.1302	1.1.130 3	284°14.2'	0.69	данные отсутствуют	78:42:0018124:22(1)	адрес отсутствует
1303	1.1.1303	1.1.130 4	284°49.6'	0.7	данные отсутствуют	78:42:0018124:22(1)	адрес отсутствует
1304	1.1.1304	1.1.130 5	284°49.6'	0.7	данные отсутствуют	78:42:0018124:22(1)	адрес отсутствует
1305	1.1.1305	1.1.130 6	286°37.3'	0.7	данные отсутствуют	78:42:0018124:22(1)	адрес отсутствует
1306	1.1.1306	1.1.130 7	286°37.3'	0.7	данные отсутствуют	78:42:0018124:22(1)	адрес отсутствует
1307	1.1.1307	1.1.130 8	286°37.3'	0.7	данные отсутствуют	78:42:0018124:22(1)	адрес отсутствует
1308	1.1.1308	1.1.130 9	288°26.1'	0.7	данные отсутствуют	78:42:0018124:22(1)	адрес отсутствует



ПОЛНОЕ НАИМЕНОВАНИЕ ДОЛЖНОСТИ

ИНИЦИАЛЫ, ФАМИЛИЯ

Земельный участок			
вид объекта недвижимости			
Лист № 55 раздела 3.1	Всего листов раздела 3.1: 86	Всего разделов: 8	Всего листов выписки: 742
26.05.2024г. № КУВИ-001/2024-142032395			
Кадастровый номер: 78:42:0018124:21			

1	2	3	4	5	6	7	8
1309	1.1.1309	1.1.1310	288°10.7'	0.71	данные отсутствуют	78:42:0018124:22(1)	адрес отсутствует
1310	1.1.1310	1.1.1311	289°12.8'	0.7	данные отсутствуют	78:42:0018124:22(1)	адрес отсутствует
1311	1.1.1311	1.1.1312	289°59.0'	0.7	данные отсутствуют	78:42:0018124:22(1)	адрес отсутствует
1312	1.1.1312	1.1.1313	291°2.3'	0.7	данные отсутствуют	78:42:0018124:22(1)	адрес отсутствует
1313	1.1.1313	1.1.1314	290°44.8'	0.71	данные отсутствуют	78:42:0018124:22(1)	адрес отсутствует
1314	1.1.1314	1.1.1315	291°48.1'	0.7	данные отсутствуют	78:42:0018124:22(1)	адрес отсутствует
1315	1.1.1315	1.1.1316	292°52.4'	0.69	данные отсутствуют	78:42:0018124:22(1)	адрес отсутствует
1316	1.1.1316	1.1.1317	292°33.4'	0.7	данные отсутствуют	78:42:0018124:22(1)	адрес отсутствует
1317	1.1.1317	1.1.1318	293°37.7'	0.7	данные отсутствуют	78:42:0018124:22(1)	адрес отсутствует
1318	1.1.1318	1.1.1319	294°43.0'	0.69	данные отсутствуют	78:42:0018124:22(1)	адрес отсутствует
1319	1.1.1319	1.1.1320	295°6.9'	0.71	данные отсутствуют	78:42:0018124:22(1)	адрес отсутствует
1320	1.1.1320	1.1.1321	295°27.8'	0.7	данные отсутствуют	78:42:0018124:22(1)	адрес отсутствует
1321	1.1.1321	1.1.1322	296°12.0'	0.7	данные отсутствуют	78:42:0018124:22(1)	адрес отсутствует
1322	1.1.1322	1.1.1323	297°18.0'	0.7	данные отсутствуют	78:42:0018124:22(1)	адрес отсутствует
1323	1.1.1323	1.1.1324	298°1.5'	0.7	данные отсутствуют	78:42:0018124:22(1)	адрес отсутствует
1324	1.1.1324	1.1.1325	298°1.5'	0.7	данные отсутствуют	78:42:0018124:22(1)	адрес отсутствует



ДОКУМЕНТ ПОДПИСАН
ЭЛЕКТРОННОЙ ПОДПИСЬЮ
Сертификат: 00B8056B7401CB38D2B376ACDC8425108
Владелец: ФЕДЕРАЛЬНАЯ СЛУЖБА ГОСУДАРСТВЕННОЙ
РЕГИСТРАЦИИ, КАДАСТРА И КАРТОГРАФИИ
Действителен с 27.06.2023 по 19.09.2024

ПОЛНОЕ НАИМЕНОВАНИЕ ДОЛЖНОСТИ

ИНИЦИАЛЫ, ФАМИЛИЯ

Земельный участок			
вид объекта недвижимости			
Лист № 56 раздела 3.1	Всего листов раздела 3.1: 86	Всего разделов: 8	Всего листов выписки: 742
26.05.2024г. № КУВИ-001/2024-142032395			
Кадастровый номер: 78:42:0018124:21			

1	2	3	4	5	6	7	8
1325	1.1.1325	1.1.1326	299°8.0'	0.7	данные отсутствуют	78:42:0018124:22(1)	адрес отсутствует
1326	1.1.1326	1.1.1327	299°8.0'	0.7	данные отсутствуют	78:42:0018124:22(1)	адрес отсутствует
1327	1.1.1327	1.1.1328	300°15.4'	0.69	данные отсутствуют	78:42:0018124:22(1)	адрес отсутствует
1328	1.1.1328	1.1.1329	300°57.8'	0.7	данные отсутствуют	78:42:0018124:22(1)	адрес отсутствует
1329	1.1.1329	1.1.1330	301°36.5'	0.61	данные отсутствуют	78:42:0018124:22(1)	адрес отсутствует
1330	1.1.1330	1.1.1331	302°5.6'	0.7	данные отсутствуют	78:42:0018124:22(1)	адрес отсутствует
1331	1.1.1331	1.1.1332	302°47.0'	0.7	данные отсутствуют	78:42:0018124:22(1)	адрес отсутствует
1332	1.1.1332	1.1.1333	303°27.9'	0.71	данные отсутствуют	78:42:0018124:22(1)	адрес отсутствует
1333	1.1.1333	1.1.1334	303°55.0'	0.7	данные отсутствуют	78:42:0018124:22(1)	адрес отсутствует
1334	1.1.1334	1.1.1335	305°3.5'	0.7	данные отсутствуют	78:42:0018124:22(1)	адрес отсутствует
1335	1.1.1335	1.1.1336	305°3.5'	0.7	данные отсутствуют	78:42:0018124:22(1)	адрес отсутствует
1336	1.1.1336	1.1.1337	305°43.6'	0.7	данные отсутствуют	78:42:0018124:22(1)	адрес отсутствует
1337	1.1.1337	1.1.1338	306°52.2'	0.7	данные отсутствуют	78:42:0018124:22(1)	адрес отсутствует
1338	1.1.1338	1.1.1339	306°52.2'	0.7	данные отсутствуют	78:42:0018124:22(1)	адрес отсутствует
1339	1.1.1339	1.1.1340	308°1.1'	0.7	данные отсутствуют	78:42:0018124:22(1)	адрес отсутствует
1340	1.1.1340	1.1.1341	308°39.6'	0.7	данные отсутствуют	78:42:0018124:22(1)	адрес отсутствует




ДОКУМЕНТ ПОДПИСАН
ЭЛЕКТРОННОЙ ПОДПИСЬЮ
Сертификат: 00B8056B7401CB38D2B376ACDC8425108
Владелец: ФЕДЕРАЛЬНАЯ СЛУЖБА ГОСУДАРСТВЕННОЙ
РЕГИСТРАЦИИ, КАДАСТРА И КАРТОГРАФИИ
Действителен с 27.06.2023 по 19.09.2024

ПОЛНОЕ НАИМЕНОВАНИЕ ДОЛЖНОСТИ

ИНИЦИАЛЫ, ФАМИЛИЯ

Земельный участок			
вид объекта недвижимости			
Лист № 57 раздела 3.1	Всего листов раздела 3.1: 86	Всего разделов: 8	Всего листов выписки: 742
26.05.2024г. № КУВИ-001/2024-142032395			
Кадастровый номер: 78:42:0018124:21			

1	2	3	4	5	6	7	8
1341	1.1.1341	1.1.1342	309°10.4'	0.7	данные отсутствуют	78:42:0018124:22(1)	адрес отсутствует
1342	1.1.1342	1.1.1343	309°48.4'	0.7	данные отсутствуют	78:42:0018124:22(1)	адрес отсутствует
1343	1.1.1343	1.1.1344	310°57.4'	0.7	данные отсутствуют	78:42:0018124:22(1)	адрес отсутствует
1344	1.1.1344	1.1.1345	310°57.4'	0.7	данные отсутствуют	78:42:0018124:22(1)	адрес отсутствует
1345	1.1.1345	1.1.1346	311°29.8'	0.69	данные отсутствуют	78:42:0018124:22(1)	адрес отсутствует
1346	1.1.1346	1.1.1347	312°42.5'	0.71	данные отсутствуют	78:42:0018124:22(1)	адрес отсутствует
1347	1.1.1347	1.1.1348	312°39.8'	0.69	данные отсутствуют	78:42:0018124:22(1)	адрес отсутствует
1348	1.1.1348	1.1.1349	314°25.3'	0.7	данные отсутствуют	78:42:0018124:22(1)	адрес отсутствует
1349	1.1.1349	1.1.1350	314°25.3'	0.7	данные отсутствуют	78:42:0018124:22(1)	адрес отсутствует
1350	1.1.1350	1.1.1351	314°25.3'	0.7	данные отсутствуют	78:42:0018124:22(1)	адрес отсутствует
1351	1.1.1351	1.1.1352	315°34.7'	0.7	данные отсутствуют	78:42:0018124:22(1)	адрес отсутствует
1352	1.1.1352	1.1.1353	316°44.2'	0.7	данные отсутствуют	78:42:0018124:22(1)	адрес отсутствует
1353	1.1.1353	1.1.1354	316°44.2'	0.7	данные отсутствуют	78:42:0018124:22(1)	адрес отсутствует
1354	1.1.1354	1.1.1355	317°53.5'	0.7	данные отсутствуют	78:42:0018124:22(1)	адрес отсутствует
1355	1.1.1355	1.1.1356	318°30.2'	0.69	данные отсутствуют	78:42:0018124:22(1)	адрес отсутствует
1356	1.1.1356	1.1.1357	319°2.6'	0.7	данные отсутствуют	78:42:0018124:22(1)	адрес отсутствует



ПОЛНОЕ НАИМЕНОВАНИЕ ДОЛЖНОСТИ

ИНИЦИАЛЫ, ФАМИЛИЯ

Земельный участок			
вид объекта недвижимости			
Лист № 58 раздела 3.1	Всего листов раздела 3.1: 86	Всего разделов: 8	Всего листов выписки: 742
26.05.2024г. № КУВИ-001/2024-142032395			
Кадастровый номер: 78:42:0018124:21			

1	2	3	4	5	6	7	8
1357	1.1.1357	1.1.1358	319°2.6'	0.7	данные отсутствуют	78:42:0018124:22(1)	адрес отсутствует
1358	1.1.1358	1.1.1359	320°11.6'	0.7	данные отсутствуют	78:42:0018124:22(1)	адрес отсутствует
1359	1.1.1359	1.1.1360	320°49.6'	0.7	данные отсутствуют	78:42:0018124:22(1)	адрес отсутствует
1360	1.1.1360	1.1.1361	321°58.9'	0.7	данные отсутствуют	78:42:0018124:22(1)	адрес отсутствует
1361	1.1.1361	1.1.1362	321°58.9'	0.7	данные отсутствуют	78:42:0018124:22(1)	адрес отсутствует
1362	1.1.1362	1.1.1363	322°28.9'	0.71	данные отсутствуют	78:42:0018124:22(1)	адрес отсутствует
1363	1.1.1363	1.1.1364	323°47.5'	0.69	данные отсутствуют	78:42:0018124:22(1)	адрес отсутствует
1364	1.1.1364	1.1.1365	324°16.4'	0.7	данные отсутствуют	78:42:0018124:22(1)	адрес отсутствует
1365	1.1.1365	1.1.1366	324°9.7'	0.22	данные отсутствуют	78:42:0018124:22(1)	адрес отсутствует
1366	1.1.1366	1.1.1367	319°2.6'	0.7	данные отсутствуют	78:42:0018124:22(1)	адрес отсутствует
1367	1.1.1367	1.1.1368	321°58.9'	0.7	данные отсутствуют	78:42:0018124:22(1)	адрес отсутствует
1368	1.1.1368	1.1.1369	324°56.5'	0.7	данные отсутствуют	78:42:0018124:22(1)	адрес отсутствует
1369	1.1.1369	1.1.1370	328°20.3'	0.7	данные отсутствуют	78:42:0018124:22(1)	адрес отсутствует
1370	1.1.1370	1.1.1371	331°35.2'	0.69	данные отсутствуют	78:42:0018124:22(1)	адрес отсутствует
1371	1.1.1371	1.1.1372	334°53.1'	0.71	данные отсутствуют	78:42:0018124:22(1)	адрес отсутствует
1372	1.1.1372	1.1.1373	337°7.6'	0.69	данные отсутствуют	78:42:0018124:22(1)	адрес отсутствует



ДОКУМЕНТ ПОДПИСАН
ЭЛЕКТРОННОЙ ПОДПИСЬЮ
Сертификат: 00B8056B7401CB38D2B376ACDC8425108
Владелец: ФЕДЕРАЛЬНАЯ СЛУЖБА ГОСУДАРСТВЕННОЙ
РЕГИСТРАЦИИ, КАДАСТРА И КАРТОГРАФИИ
Действителен с 27.06.2023 по 19.09.2024

ПОЛНОЕ НАИМЕНОВАНИЕ ДОЛЖНОСТИ

ИНИЦИАЛЫ, ФАМИЛИЯ

Земельный участок			
вид объекта недвижимости			
Лист № 59 раздела 3.1	Всего листов раздела 3.1: 86	Всего разделов: 8	Всего листов выписки: 742
26.05.2024г. № КУВИ-001/2024-142032395			
Кадастровый номер: 78:42:0018124:21			

1	2	3	4	5	6	7	8
1373	1.1.1373	1.1.1374	341°3.2'	0.71	данные отсутствуют	78:42:0018124:22(1)	адрес отсутствует
1374	1.1.1374	1.1.1375	344°10.1'	0.7	данные отсутствуют	78:42:0018124:22(1)	адрес отсутствует
1375	1.1.1375	1.1.1376	347°33.6'	0.7	данные отсутствуют	78:42:0018124:22(1)	адрес отсутствует
1376	1.1.1376	1.1.1377	350°8.0'	0.7	данные отсутствуют	78:42:0018124:22(1)	адрес отсутствует
1377	1.1.1377	1.1.1378	353°28.8'	0.7	данные отсутствуют	78:42:0018124:22(1)	адрес отсутствует
1378	1.1.1378	1.1.1379	0°0.0'	0.02	данные отсутствуют	78:42:0018124:22(1)	адрес отсутствует
1379	1.1.1379	1.1.1380	356°51.8'	0.73	данные отсутствуют	78:42:0018124:22(1)	адрес отсутствует
1380	1.1.1380	1.1.1381	0°0.0'	0.7	данные отсутствуют	78:42:0018124:22(1)	адрес отсутствует
1381	1.1.1381	1.1.1382	3°16.2'	0.7	данные отсутствуют	78:42:0018124:22(1)	адрес отсутствует
1382	1.1.1382	1.1.1383	6°31.2'	0.7	данные отсутствуют	78:42:0018124:22(1)	адрес отсутствует
1383	1.1.1383	1.1.1384	9°3.5'	0.7	данные отсутствуют	78:42:0018124:22(1)	адрес отсутствует
1384	1.1.1384	1.1.1385	13°14.5'	0.7	данные отсутствуют	78:42:0018124:22(1)	адрес отсутствует
1385	1.1.1385	1.1.1386	15°36.7'	0.71	данные отсутствуют	78:42:0018124:22(1)	адрес отсутствует
1386	1.1.1386	1.1.1387	19°12.8'	0.7	данные отсутствуют	78:42:0018124:22(1)	адрес отсутствует
1387	1.1.1387	1.1.1388	21°48.1'	0.7	данные отсутствуют	78:42:0018124:22(1)	адрес отсутствует
1388	1.1.1388	1.1.1389	25°27.8'	0.7	данные отсутствуют	78:42:0018124:22(1)	адрес отсутствует



ДОКУМЕНТ ПОДПИСАН
ЭЛЕКТРОННОЙ ПОДПИСЬЮ
Сертификат: 00B8056B7401CB38D2B3576ACDC8425108
Владелец: ФЕДЕРАЛЬНАЯ СЛУЖБА ГОСУДАРСТВЕННОЙ
РЕГИСТРАЦИИ, КАДАСТРА И КАРТОГРАФИИ
Действителен с 27.06.2023 по 19.09.2024

ПОЛНОЕ НАИМЕНОВАНИЕ ДОЛЖНОСТИ

ИНИЦИАЛЫ, ФАМИЛИЯ

Земельный участок			
вид объекта недвижимости			
Лист № 60 раздела 3.1	Всего листов раздела 3.1: 86	Всего разделов: 8	Всего листов выписки: 742
26.05.2024г. № КУВИ-001/2024-142032395			
Кадастровый номер: 78:42:0018124:21			

1	2	3	4	5	6	7	8
1389	1.1.1389	1.1.1390	28°24.8'	0.69	данные отсутствуют	78:42:0018124:22(1)	адрес отсутствует
1390	1.1.1390	1.1.1391	31°39.7'	0.7	данные отсутствуют	78:42:0018124:22(1)	адрес отсутствует
1391	1.1.1391	1.1.1392	301°41.9'	13.25	данные отсутствуют	78:42:0018124:22(1)	адрес отсутствует
1392	1.1.1392	1.1.1393	303°32.2'	5.19	данные отсутствуют	78:42:0018124:22(1)	адрес отсутствует
1393	1.1.1393	1.1.1394	17°24.2'	0.7	данные отсутствуют	78:42:0018124:22(1)	адрес отсутствует
1394	1.1.1394	1.1.1395	11°38.0'	0.69	данные отсутствуют	78:42:0018124:22(1)	адрес отсутствует
1395	1.1.1395	1.1.1396	7°19.6'	0.71	данные отсутствуют	78:42:0018124:22(1)	адрес отсутствует
1396	1.1.1396	1.1.1397	1°38.2'	0.7	данные отсутствуют	78:42:0018124:22(1)	адрес отсутствует
1397	1.1.1397	1.1.1398	356°43.8'	0.7	данные отсутствуют	78:42:0018124:22(1)	адрес отсутствует
1398	1.1.1398	1.1.1399	351°45.2'	0.7	данные отсутствуют	78:42:0018124:22(1)	адрес отсутствует
1399	1.1.1399	1.1.1400	345°57.8'	0.7	данные отсутствуют	78:42:0018124:22(1)	адрес отсутствует
1400	1.1.1400	1.1.1401	341°33.9'	0.7	данные отсутствуют	78:42:0018124:22(1)	адрес отсутствует
1401	1.1.1401	1.1.1402	336°22.3'	0.7	данные отсутствуют	78:42:0018124:22(1)	адрес отсутствует
1402	1.1.1402	1.1.1403	330°52.0'	0.7	данные отсутствуют	78:42:0018124:22(1)	адрес отсутствует
1403	1.1.1403	1.1.1404	325°24.5'	0.7	данные отсутствуют	78:42:0018124:22(1)	адрес отсутствует
1404	1.1.1404	1.1.1405	320°49.6'	0.7	данные отсутствуют	78:42:0018124:22(1)	адрес отсутствует




ДОКУМЕНТ ПОДПИСАН
ЭЛЕКТРОННОЙ ПОДПИСЬЮ
Сертификат: 00BB056B7401CB38D2B3576ACDC8425108
Владелец: ФЕДЕРАЛЬНАЯ СЛУЖБА ГОСУДАРСТВЕННОЙ
РЕГИСТРАЦИИ, КАДАСТРА И КАРТОГРАФИИ
Действителен с 27.06.2023 по 19.09.2024

ПОЛНОЕ НАИМЕНОВАНИЕ ДОЛЖНОСТИ

ИНИЦИАЛЫ, ФАМИЛИЯ

Земельный участок			
вид объекта недвижимости			
Лист № 61 раздела 3.1	Всего листов раздела 3.1: 86	Всего разделов: 8	Всего листов выписки: 742
26.05.2024г. № КУВИ-001/2024-142032395			
Кадастровый номер: 78:42:0018124:21			

1	2	3	4	5	6	7	8
1405	1.1.1405	1.1.1406	316°8.8'	0.71	данные отсутствуют	78:42:0018124:22(1)	адрес отсутствует
1406	1.1.1406	1.1.1407	310°20.0'	0.7	данные отсутствуют	78:42:0018124:22(1)	адрес отсутствует
1407	1.1.1407	1.1.1408	305°45.2'	0.62	данные отсутствуют	78:42:0018124:22(1)	адрес отсутствует
1408	1.1.1408	1.1.1409	300°15.4'	0.69	данные отсутствуют	78:42:0018124:22(1)	адрес отсутствует
1409	1.1.1409	1.1.1410	295°6.9'	0.71	данные отсутствуют	78:42:0018124:22(1)	адрес отсутствует
1410	1.1.1410	1.1.1411	290°16.0'	0.69	данные отсутствуют	78:42:0018124:22(1)	адрес отсутствует
1411	1.1.1411	1.1.1412	285°36.7'	0.71	данные отсутствуют	78:42:0018124:22(1)	адрес отсутствует
1412	1.1.1412	1.1.1413	279°52.0'	0.7	данные отсутствуют	78:42:0018124:22(1)	адрес отсутствует
1413	1.1.1413	1.1.1414	274°58.2'	0.69	данные отсутствуют	78:42:0018124:22(1)	адрес отсутствует
1414	1.1.1414	1.1.1415	270°0.0'	0.7	данные отсутствуют	78:42:0018124:22(1)	адрес отсутствует
1415	1.1.1415	1.1.1416	265°6.1'	0.7	данные отсутствуют	78:42:0018124:22(1)	адрес отсутствует
1416	1.1.1416	1.1.1417	260°8.0'	0.7	данные отсутствуют	78:42:0018124:22(1)	адрес отсутствует
1417	1.1.1417	1.1.1418	254°23.3'	0.71	данные отсутствуют	78:42:0018124:22(1)	адрес отсутствует
1418	1.1.1418	1.1.1419	249°44.0'	0.69	данные отсутствуют	78:42:0018124:22(1)	адрес отсутствует
1419	1.1.1419	1.1.1420	244°32.2'	0.7	данные отсутствуют	78:42:0018124:22(1)	адрес отсутствует
1420	1.1.1420	1.1.1421	240°9.2'	0.7	данные отсутствуют	78:42:0018124:22(1)	адрес отсутствует



ПОЛНОЕ НАИМЕНОВАНИЕ ДОЛЖНОСТИ

ИНИЦИАЛЫ, ФАМИЛИЯ

Земельный участок			
вид объекта недвижимости			
Лист № 62 раздела 3.1	Всего листов раздела 3.1: 86	Всего разделов: 8	Всего листов выписки: 742
26.05.2024г. № КУВИ-001/2024-142032395			
Кадастровый номер: 78:42:0018124:21			

1	2	3	4	5	6	7	8
1421	1.1.1421	1.1.1421	234°16.4'	0.7	данные отсутствуют	78:42:0018124:22(1)	адрес отсутствует
1422	1.1.1422	1.1.1422	229°2.6'	0.7	данные отсутствуют	78:42:0018124:22(1)	адрес отсутствует
1423	1.1.1423	1.1.1423	226°50.9'	0.22	данные отсутствуют	78:42:0018124:22(1)	адрес отсутствует
1424	1.1.1424	1.1.1424	300°26.3'	5.23	данные отсутствуют	78:42:0018124:22(1)	адрес отсутствует
1425	1.1.1425	1.1.1425	210°25.4'	8.91	данные отсутствуют	78:42:0018124:22(1)	адрес отсутствует
1426	1.1.1426	1.1.1426	301°46.5'	24.23	данные отсутствуют	78:42:0018124:22(1)	адрес отсутствует
1427	1.1.1427	1.1.1427	211°30.2'	52.72	данные отсутствуют	78:42:0018124:22(1)	адрес отсутствует
1428	1.1.1428	1.1.1428	211°15.1'	48.82	данные отсутствуют	78:42:0018124:22(1)	адрес отсутствует
1429	1.1.1429	1.1.1430	120°30.2'	86.72	данные отсутствуют	78:42:0018124:22(1)	адрес отсутствует
1430	1.1.1430	1.1.1431	121°53.6'	118.49	данные отсутствуют	78:42:0018124:22(1)	адрес отсутствует
1431	1.1.1431	1.1.1432	82°40.7'	38.6	данные отсутствуют	78:42:0018124:22(1)	адрес отсутствует
1432	1.1.1432	1.1.1433	90°29.4'	61.91	данные отсутствуют	78:42:0018124:22(1)	адрес отсутствует
1433	1.1.1433	1.1.1434	177°40.5'	258.78	данные отсутствуют	данные отсутствуют	данные отсутствуют
1434	1.1.1434	1.1.1435	175°47.4'	33.1	данные отсутствуют	данные отсутствуют	данные отсутствуют
1435	1.1.1435	1.1.1436	122°26.7'	131.97	данные отсутствуют	данные отсутствуют	данные отсутствуют
1436	1.1.1436	1.1.1437	121°45.4'	344.2	данные отсутствуют	данные отсутствуют	данные отсутствуют




ДОКУМЕНТ ПОДПИСАН
ЭЛЕКТРОННОЙ ПОДПИСЬЮ
Сертификат: 00B8056B7401C838D2B3576ACDC8425108
Владелец: ФЕДЕРАЛЬНАЯ СЛУЖБА ГОСУДАРСТВЕННОЙ
РЕГИСТРАЦИИ, КАДАСТРА И КАРТОГРАФИИ
Действителен с 27.06.2023 по 19.09.2024

ПОЛНОЕ НАИМЕНОВАНИЕ ДОЛЖНОСТИ

ИНИЦИАЛЫ, ФАМИЛИЯ

Земельный участок	
вид объекта недвижимости	
Лист № 63 раздела 3.1	Всего листов раздела 3.1: 86
Лист № 63 раздела 3.1	Всего разделов: 8
Всего листов выписки: 742	
26.05.2024г. № КУВИ-001/2024-142032395	
Кадастровый номер: 78:42:0018124:21	

1	2	3	4	5	6	7	8
1437	1.1.1437	1.1.1438	122°53.9'	9.24	данные отсутствуют	данные отсутствуют	данные отсутствуют
1438	1.1.1438	1.1.1439	121°44.3'	110.29	данные отсутствуют	данные отсутствуют	данные отсутствуют
1439	1.1.1439	1.1.1440	122°32.6'	5.54	данные отсутствуют	данные отсутствуют	данные отсутствуют
1440	1.1.1440	1.1.1441	122°13.3'	95.78	данные отсутствуют	данные отсутствуют	данные отсутствуют
1441	1.1.1441	1.1.1442	121°36.2'	191.35	данные отсутствуют	данные отсутствуют	данные отсутствуют
1442	1.1.1442	1.1.1443	145°7.9'	3.78	данные отсутствуют	данные отсутствуют	данные отсутствуют
1443	1.1.1443	1.1.1444	150°34.9'	5.21	данные отсутствуют	данные отсутствуют	данные отсутствуют
1444	1.1.1444	1.1.1445	156°36.5'	23.35	данные отсутствуют	данные отсутствуют	данные отсутствуют
1445	1.1.1445	1.1.1446	155°7.0'	56.11	данные отсутствуют	данные отсутствуют	данные отсутствуют
1446	1.1.1446	1.1.1447	149°3.5'	68.67	данные отсутствуют	данные отсутствуют	данные отсутствуют
1447	1.1.1447	1.1.1448	193°24.7'	4.23	данные отсутствуют	данные отсутствуют	данные отсутствуют
1448	1.1.1448	1.1.1449	251°7.0'	427.36	данные отсутствуют	данные отсутствуют	данные отсутствуют
1449	1.1.1449	1.1.1450	251°16.4'	54.54	данные отсутствуют	данные отсутствуют	данные отсутствуют
1450	1.1.1450	1.1.1451	279°10.1'	6.72	данные отсутствуют	данные отсутствуют	данные отсутствуют
1451	1.1.1451	1.1.1452	251°34.9'	33.8	данные отсутствуют	данные отсутствуют	данные отсутствуют
1452	1.1.1452	1.1.1453	255°10.7'	8.68	данные отсутствуют	данные отсутствуют	данные отсутствуют




ПОЛНОЕ НАИМЕНОВАНИЕ ДОЛЖНОСТИ

ИНИЦИАЛЫ, ФАМИЛИЯ

Земельный участок	
вид объекта недвижимости	
Лист № 64 раздела 3.1	Всего листов раздела 3.1: 86
Лист № 64 раздела 3.1	Всего разделов: 8
Всего листов выписки: 742	
26.05.2024г. № КУВИ-001/2024-142032395	
Кадастровый номер: 78:42:0018124:21	

1	2	3	4	5	6	7	8
1453	1.1.1453	1.1.1454	251°35.5'	6.84	данные отсутствуют	данные отсутствуют	данные отсутствуют
1454	1.1.1454	1.1.1455	238°37.6'	0.96	данные отсутствуют	данные отсутствуют	данные отсутствуют
1455	1.1.1455	1.1.1456	250°41.8'	1.88	данные отсутствуют	данные отсутствуют	данные отсутствуют
1456	1.1.1456	1.1.1457	244°28.3'	8.65	данные отсутствуют	данные отсутствуют	данные отсутствуют
1457	1.1.1457	1.1.1458	238°47.9'	324.45	данные отсутствуют	данные отсутствуют	данные отсутствуют
1458	1.1.1458	1.1.1459	258°7.9'	347.04	данные отсутствуют	данные отсутствуют	данные отсутствуют
1459	1.1.1459	1.1.1460	277°11.9'	16.28	данные отсутствуют	данные отсутствуют	данные отсутствуют
1460	1.1.1460	1.1.1461	278°27.4'	13.4	данные отсутствуют	данные отсутствуют	данные отсутствуют
1461	1.1.1461	1.1.1462	283°41.6'	239.44	данные отсутствуют	данные отсутствуют	данные отсутствуют
1462	1.1.1462	1.1.1463	284°46.6'	119.54	данные отсутствуют	данные отсутствуют	данные отсутствуют
1463	1.1.1463	1.1.1464	312°58.2'	12.57	данные отсутствуют	данные отсутствуют	данные отсутствуют
1464	1.1.1464	1.1.1465	312°49.4'	26.63	данные отсутствуют	данные отсутствуют	данные отсутствуют
1465	1.1.1465	1.1.1466	222°45.1'	2.34	данные отсутствуют	данные отсутствуют	данные отсутствуют
1466	1.1.1466	1.1.1467	313°28.1'	14.03	данные отсутствуют	данные отсутствуют	данные отсутствуют
1467	1.1.1467	1.1.1468	42°58.7'	0.6	данные отсутствуют	данные отсутствуют	данные отсутствуют
1468	1.1.1468	1.1.1469	310°56.9'	6.61	данные отсутствуют	данные отсутствуют	данные отсутствуют




ПОЛНОЕ НАИМЕНОВАНИЕ ДОЛЖНОСТИ

ИНИЦИАЛЫ, ФАМИЛИЯ

Земельный участок	
вид объекта недвижимости	
Лист № 65 раздела 3.1	Всего листов раздела 3.1: 86
Лист № 65 раздела 3.1	Всего разделов: 8
Всего листов выписки: 742	
26.05.2024г. № КУВИ-001/2024-142032395	
Кадастровый номер: 78:42:0018124:21	

1	2	3	4	5	6	7	8
1469	1.1.1469	1.1.1470	253°0.5'	9.41	данные отсутствуют	данные отсутствуют	данные отсутствуют
1470	1.1.1470	1.1.1471	308°2.8'	0.29	данные отсутствуют	данные отсутствуют	данные отсутствуют
1471	1.1.1471	1.1.1472	308°12.7'	1.2	данные отсутствуют	данные отсутствуют	данные отсутствуют
1472	1.1.1472	1.1.1473	307°32.3'	1.2	данные отсутствуют	данные отсутствуют	данные отсутствуют
1473	1.1.1473	1.1.1474	306°35.1'	1.21	данные отсутствуют	данные отсутствуют	данные отсутствуют
1474	1.1.1474	1.1.1475	305°49.0'	1.2	данные отсутствуют	данные отсутствуют	данные отсутствуют
1475	1.1.1475	1.1.1476	304°52.5'	1.21	данные отсутствуют	данные отсутствуют	данные отсутствуют
1476	1.1.1476	1.1.1477	304°5.3'	1.2	данные отсутствуют	данные отсутствуют	данные отсутствуют
1477	1.1.1477	1.1.1478	303°25.5'	1.2	данные отсутствуют	данные отсутствуют	данные отсутствуют
1478	1.1.1478	1.1.1479	302°6.4'	1.2	данные отсутствуют	данные отсутствуют	данные отсутствуют
1479	1.1.1479	1.1.1480	301°42.1'	1.2	данные отсутствуют	данные отсутствуют	данные отсутствуют
1480	1.1.1480	1.1.1481	300°38.1'	1.2	данные отсутствуют	данные отсутствуют	данные отсутствуют
1481	1.1.1481	1.1.1482	299°58.9'	1.2	данные отсутствуют	данные отсутствуют	данные отсутствуют
1482	1.1.1482	1.1.1483	298°54.9'	1.2	данные отсутствуют	данные отсутствуют	данные отсутствуют
1483	1.1.1483	1.1.1484	298°16.1'	1.2	данные отсутствуют	данные отсутствуют	данные отсутствуют
1484	1.1.1484	1.1.1485	297°50.9'	1.2	данные отсутствуют	данные отсутствуют	данные отсутствуют




ПОЛНОЕ НАИМЕНОВАНИЕ ДОЛЖНОСТИ

ИНИЦИАЛЫ, ФАМИЛИЯ

Земельный участок			
вид объекта недвижимости			
Лист № 66 раздела 3.1	Всего листов раздела 3.1: 86	Всего разделов: 8	Всего листов выписки: 742
26.05.2024г. № КУВИ-001/2024-142032395			
Кадастровый номер: 78:42:0018124:21			

1	2	3	4	5	6	7	8
1485	1.1.1485	1.1.1486	296°21.0'	1.19	данные отсутствуют	данные отсутствуют	данные отсутствуют
1486	1.1.1486	1.1.1487	296°8.3'	1.2	данные отсутствуют	данные отсутствуют	данные отсутствуют
1487	1.1.1487	1.1.1488	294°38.5'	1.2	данные отсутствуют	данные отсутствуют	данные отсутствуют
1488	1.1.1488	1.1.1489	294°0.7'	1.2	данные отсутствуют	данные отсутствуют	данные отсутствуют
1489	1.1.1489	1.1.1490	293°34.5'	1.2	данные отсутствуют	данные отсутствуют	данные отсутствуют
1490	1.1.1490	1.1.1491	292°30.6'	1.2	данные отсутствуют	данные отсутствуют	данные отсутствуют
1491	1.1.1491	1.1.1492	291°37.4'	1.19	данные отсутствуют	данные отсутствуют	данные отсутствуют
1492	1.1.1492	1.1.1493	291°0.2'	1.2	данные отсутствуют	данные отсутствуют	данные отсутствуют
1493	1.1.1493	1.2.1494	289°56.5'	1.2	данные отсутствуют	данные отсутствуют	данные отсутствуют
1494	1.2.1494	1.2.1495	144°36.8'	4.87	данные отсутствуют	данные отсутствуют	данные отсутствуют
1495	1.2.1495	1.2.1496	111°51.0'	4.41	данные отсутствуют	данные отсутствуют	данные отсутствуют
1496	1.2.1496	1.2.1497	87°19.5'	7.5	данные отсутствуют	данные отсутствуют	данные отсутствуют
1497	1.2.1497	1.2.1498	78°8.6'	10.27	данные отсутствуют	данные отсутствуют	данные отсутствуют
1498	1.2.1498	1.2.1499	81°53.2'	9.92	данные отсутствуют	данные отсутствуют	данные отсутствуют
1499	1.2.1499	1.2.1500	70°18.1'	23.23	данные отсутствуют	данные отсутствуют	данные отсутствуют
1500	1.2.1500	1.2.1501	71°7.9'	35.1	данные отсутствуют	данные отсутствуют	данные отсутствуют
1501	1.2.1501	1.2.1502	65°38.4'	13.6	данные отсутствуют	данные отсутствуют	данные отсутствуют




 ДОКУМЕНТ ПОДПИСАН
 ЭЛЕКТРОННОЙ ПОДПИСЬЮ
 Сертификат: 00B8056B7401CB38D2B3576ACDC8425108
 Владелец: ФЕДЕРАЛЬНАЯ СЛУЖБА ГОСУДАРСТВЕННОЙ
 РЕГИСТРАЦИИ, КАДАСТРА И КАРТОГРАФИИ
 Действителен с 27.06.2023 по 19.09.2024

ПОЛНОЕ НАИМЕНОВАНИЕ ДОЛЖНОСТИ

ИНИЦИАЛЫ, ФАМИЛИЯ

Земельный участок	
вид объекта недвижимости	
Лист № 67 раздела 3.1	Всего листов раздела 3.1: 86
Лист № 67 раздела 3.1	Всего разделов: 8
Всего листов выписки: 742	
26.05.2024г. № КУВИ-001/2024-142032395	
Кадастровый номер: 78:42:0018124:21	

1	2	3	4	5	6	7	8
1502	1.2.1502	1.2.1503	68°47.0'	21.83	данные отсутствуют	данные отсутствуют	данные отсутствуют
1503	1.2.1503	1.2.1504	60°8.6'	22.98	данные отсутствуют	данные отсутствуют	данные отсутствуют
1504	1.2.1504	1.2.1505	46°16.4'	3.82	данные отсутствуют	данные отсутствуют	данные отсутствуют
1505	1.2.1505	1.2.1506	23°44.1'	4.35	данные отсутствуют	данные отсутствуют	данные отсутствуют
1506	1.2.1506	1.2.1507	347°38.0'	3.83	данные отсутствуют	данные отсутствуют	данные отсутствуют
1507	1.2.1507	1.2.1508	339°15.4'	4.63	данные отсутствуют	данные отсутствуют	данные отсутствуют
1508	1.2.1508	1.2.1509	315°46.4'	3.14	данные отсутствуют	данные отсутствуют	данные отсутствуют
1509	1.2.1509	1.2.1510	326°48.0'	2.59	данные отсутствуют	данные отсутствуют	данные отсутствуют
1510	1.2.1510	1.2.1511	304°50.5'	8.42	данные отсутствуют	данные отсутствуют	данные отсутствуют
1511	1.2.1511	1.2.1512	286°36.8'	6.96	данные отсутствуют	данные отсутствуют	данные отсутствуют
1512	1.2.1512	1.2.1513	258°28.4'	4.65	данные отсутствуют	данные отсутствуют	данные отсутствуют
1513	1.2.1513	1.2.1514	235°54.9'	5.64	данные отсутствуют	данные отсутствуют	данные отсутствуют
1514	1.2.1514	1.2.1515	237°31.3'	12.2	данные отсутствуют	данные отсутствуют	данные отсутствуют
1515	1.2.1515	1.2.1516	247°14.6'	5.45	данные отсутствуют	данные отсутствуют	данные отсутствуют
1516	1.2.1516	1.2.1517	255°23.3'	5.07	данные отсутствуют	данные отсутствуют	данные отсутствуют
1517	1.2.1517	1.2.1518	241°5.3'	10.16	данные отсутствуют	данные отсутствуют	данные отсутствуют




ПОЛНОЕ НАИМЕНОВАНИЕ ДОЛЖНОСТИ

ИНИЦИАЛЫ, ФАМИЛИЯ

Земельный участок			
вид объекта недвижимости			
Лист № 68 раздела 3.1	Всего листов раздела 3.1: 86	Всего разделов: 8	Всего листов выписки: 742
26.05.2024г. № КУВИ-001/2024-142032395			
Кадастровый номер: 78:42:0018124:21			

1	2	3	4	5	6	7	8
1518	1.2.1518	1.2.1519	252°26.0'	55.43	данные отсутствуют	данные отсутствуют	данные отсутствуют
1519	1.2.1519	1.2.1520	250°10.4'	36.17	данные отсутствуют	данные отсутствуют	данные отсутствуют
1520	1.2.1520	1.2.1521	231°48.7'	4.17	данные отсутствуют	данные отсутствуют	данные отсутствуют
1521	1.2.1521	1.2.1522	208°9.2'	3.71	данные отсутствуют	данные отсутствуют	данные отсутствуют
1522	1.2.1522	1.2.149	166°52.7'	14.89	данные отсутствуют	данные отсутствуют	данные отсутствуют
1523	1.3.1523	1.3.1524	192°23.4'	4.47	данные отсутствуют	78:42:0018124:369(1)	адрес отсутствует
1524	1.3.1524	1.3.1525	146°13.8'	3.96	данные отсутствуют	78:42:0018124:369(1)	адрес отсутствует
1525	1.3.1525	1.3.1526	210°20.6'	1.9	данные отсутствуют	78:42:0018124:369(1)	адрес отсутствует
1526	1.3.1526	1.3.1527	122°48.1'	19.68	данные отсутствуют	78:42:0018124:369(1)	адрес отсутствует
1527	1.3.1527	1.3.1528	44°34.9'	1.94	данные отсутствуют	78:42:0018124:369(1)	адрес отсутствует
1528	1.3.1528	1.3.1529	96°57.7'	3.47	данные отсутствуют	78:42:0018124:369(1)	адрес отсутствует
1529	1.3.1529	1.3.1530	66°48.1'	4.87	данные отсутствуют	78:42:0018124:369(1)	адрес отсутствует
1530	1.3.1530	1.3.1531	97°23.8'	2.1	данные отсутствуют	78:42:0018124:369(1)	адрес отсутствует
1531	1.3.1531	1.3.1532	33°37.9'	51.04	данные отсутствуют	78:42:0018124:369(1)	адрес отсутствует
1532	1.3.1532	1.3.1533	303°23.5'	15.39	данные отсутствуют	78:42:0018124:369(1)	адрес отсутствует
1533	1.3.1533	1.3.1534	253°43.8'	2.43	данные отсутствуют	78:42:0018124:369(1)	адрес отсутствует



ПОЛНОЕ НАИМЕНОВАНИЕ ДОЛЖНОСТИ

ИНИЦИАЛЫ, ФАМИЛИЯ

Земельный участок			
вид объекта недвижимости			
Лист № 69 раздела 3.1	Всего листов раздела 3.1: 86	Всего разделов: 8	Всего листов выписки: 742
26.05.2024г. № КУВИ-001/2024-142032395			
Кадастровый номер: 78:42:0018124:21			

1	2	3	4	5	6	7	8
1534	1.3.1534	1.3.1535	306°16.6'	6.95	данные отсутствуют	78:42:0018124:369(1)	адрес отсутствует
1535	1.3.1535	1.3.1536	4°11.9'	2.19	данные отсутствуют	78:42:0018124:369(1)	адрес отсутствует
1536	1.3.1536	1.3.1537	304°26.8'	11.12	данные отсутствуют	78:42:0018124:369(1)	адрес отсутствует
1537	1.3.1537	1.3.1538	212°36.6'	51.77	данные отсутствуют	78:42:0018124:369(1)	адрес отсутствует
1538	1.3.1538	1.3.1539	147°0.5'	2.28	данные отсутствуют	78:42:0018124:369(1)	адрес отсутствует
1539	1.4.1539	1.4.1540	172°40.9'	2.2	данные отсутствуют	78:42:0018124:369(2)	адрес отсутствует
1540	1.4.1540	1.4.1541	181°55.9'	3.56	данные отсутствуют	78:42:0018124:369(2)	адрес отсутствует
1541	1.4.1541	1.4.1542	143°19.9'	3.42	данные отсутствуют	78:42:0018124:369(2)	адрес отсутствует
1542	1.4.1542	1.4.1543	202°43.6'	2.07	данные отсутствуют	78:42:0018124:369(2)	адрес отсутствует
1543	1.4.1543	1.4.1544	124°10.6'	18.98	данные отсутствуют	78:42:0018124:369(2)	адрес отсутствует
1544	1.4.1544	1.4.1545	48°41.0'	1.65	данные отсутствуют	78:42:0018124:369(2)	адрес отсутствует
1545	1.4.1545	1.4.1546	92°37.7'	5.89	данные отсутствуют	78:42:0018124:369(2)	адрес отсутствует
1546	1.4.1546	1.4.1547	40°15.3'	3.59	данные отсутствуют	78:42:0018124:369(2)	адрес отсутствует
1547	1.4.1547	1.4.1548	111°24.4'	1.89	данные отсутствуют	78:42:0018124:369(2)	адрес отсутствует
1548	1.4.1548	1.4.1549	34°15.5'	53.42	данные отсутствуют	78:42:0018124:369(2)	адрес отсутствует
1549	1.4.1549	1.4.1550	358°19.4'	8.2	данные отсутствуют	78:42:0018124:369(2)	адрес отсутствует



ДОКУМЕНТ ПОДПИСАН
ЭЛЕКТРОННОЙ ПОДПИСЬЮ
Сертификат: 00BB056B7401CB38D2B376ACDC8425108
Владелец: ФЕДЕРАЛЬНАЯ СЛУЖБА ГОСУДАРСТВЕННОЙ
РЕГИСТРАЦИИ, КАДАСТРА И КАРТОГРАФИИ
Действителен с 27.06.2023 по 19.09.2024

ПОЛНОЕ НАИМЕНОВАНИЕ ДОЛЖНОСТИ

ИНИЦИАЛЫ, ФАМИЛИЯ

Земельный участок	
вид объекта недвижимости	
Лист № 70 раздела 3.1	Всего листов раздела 3.1: 86
Лист № 70 раздела 3.1	Всего разделов: 8
Всего листов выписки: 742	
26.05.2024г. № КУВИ-001/2024-142032395	
Кадастровый номер: 78:42:0018124:21	

1	2	3	4	5	6	7	8
1550	1.4.1550	1.4.1551	332°28.6'	2.94	данные отсутствуют	78:42:0018124:369(2)	адрес отсутствует
1551	1.4.1551	1.4.1552	346°11.8'	2.39	данные отсутствуют	78:42:0018124:369(2)	адрес отсутствует
1552	1.4.1552	1.4.1553	303°0.0'	16.8	данные отсутствуют	78:42:0018124:369(2)	адрес отсутствует
1553	1.4.1553	1.4.1554	245°55.7'	2.67	данные отсутствуют	78:42:0018124:369(2)	адрес отсутствует
1554	1.4.1554	1.4.1555	284°39.4'	2.69	данные отсутствуют	78:42:0018124:369(2)	адрес отсутствует
1555	1.4.1555	1.4.1556	247°35.5'	7.53	данные отсутствуют	78:42:0018124:369(2)	адрес отсутствует
1556	1.4.1556	1.4.1557	213°48.3'	54.12	данные отсутствуют	78:42:0018124:369(2)	адрес отсутствует
1557	1.5.1557	1.5.1558	20°1.0'	5.84	данные отсутствуют	данные отсутствуют	данные отсутствуют
1558	1.5.1558	1.5.1559	18°43.6'	7.48	данные отсутствуют	данные отсутствуют	данные отсутствуют
1559	1.5.1559	1.5.1560	4°11.3'	7.12	данные отсутствуют	данные отсутствуют	данные отсутствуют
1560	1.5.1560	1.5.1561	353°18.0'	6.86	данные отсутствуют	данные отсутствуют	данные отсутствуют
1561	1.5.1561	1.5.1562	336°31.8'	8.03	данные отсутствуют	данные отсутствуют	данные отсутствуют
1562	1.5.1562	1.5.1563	314°24.1'	8.79	данные отсутствуют	данные отсутствуют	данные отсутствуют
1563	1.5.1563	1.5.1564	292°54.6'	6.52	данные отсутствуют	данные отсутствуют	данные отсутствуют
1564	1.5.1564	1.5.1565	276°50.3'	8.9	данные отсутствуют	данные отсутствуют	данные отсутствуют
1565	1.5.1565	1.5.1566	270°57.2'	8.41	данные отсутствуют	данные отсутствуют	данные отсутствуют




ДОКУМЕНТ ПОДПИСАН
ЭЛЕКТРОННОЙ ПОДПИСЬЮ
Сертификат: 00BB056B7401CB38D2B3576ACDC8425108
Владелец: ФЕДЕРАЛЬНАЯ СЛУЖБА ГОСУДАРСТВЕННОЙ
РЕГИСТРАЦИИ, КАДАСТРА И КАРТОГРАФИИ
Действителен с 27.06.2023 по 19.09.2024

ПОЛНОЕ НАИМЕНОВАНИЕ ДОЛЖНОСТИ

ИНИЦИАЛЫ, ФАМИЛИЯ

Земельный участок	
вид объекта недвижимости	
Лист № 71 раздела 3.1	Всего листов раздела 3.1: 86
Всего листов выписки: 742	
26.05.2024г. № КУВИ-001/2024-142032395	
Кадастровый номер: 78:42:0018124:21	

1	2	3	4	5	6	7	8
1566	1.5.1566	1.5.1566 7	258°32.3'	7.4	данные отсутствуют	данные отсутствуют	данные отсутствуют
1567	1.5.1567	1.5.1566 8	246°29.3'	6.72	данные отсутствуют	данные отсутствуют	данные отсутствуют
1568	1.5.1568	1.5.1566 9	235°49.0'	5.46	данные отсутствуют	данные отсутствуют	данные отсутствуют
1569	1.5.1569	1.5.1570 0	226°45.7'	6.44	данные отсутствуют	данные отсутствуют	данные отсутствуют
1570	1.5.1570	1.5.1570 1	217°14.5'	5.55	данные отсутствуют	данные отсутствуют	данные отсутствуют
1571	1.5.1571	1.5.1570 2	211°12.5'	6.41	данные отсутствуют	данные отсутствуют	данные отсутствуют
1572	1.5.1572	1.5.1570 3	200°3.5'	5.13	данные отсутствуют	данные отсутствуют	данные отсутствуют
1573	1.5.1573	1.5.1570 4	194°17.6'	5.39	данные отсутствуют	данные отсутствуют	данные отсутствуют
1574	1.5.1574	1.5.1570 5	188°16.0'	4.73	данные отсутствуют	данные отсутствуют	данные отсутствуют
1575	1.5.1575	1.5.1570 6	182°3.1'	3.35	данные отсутствуют	данные отсутствуют	данные отсутствуют
1576	1.5.1576	1.5.1570 7	178°42.8'	5.34	данные отсутствуют	данные отсутствуют	данные отсутствуют
1577	1.5.1577	1.5.1570 8	173°41.4'	6.19	данные отсутствуют	данные отсутствуют	данные отсутствуют
1578	1.5.1578	1.5.1570 9	168°47.0'	4.78	данные отсутствуют	данные отсутствуют	данные отсутствуют
1579	1.5.1579	1.5.1580 0	153°13.3'	4.79	данные отсутствуют	данные отсутствуют	данные отсутствуют
1580	1.5.1580	1.5.1580 1	144°18.0'	4.11	данные отсутствуют	данные отсутствуют	данные отсутствуют
1581	1.5.1581	1.5.1580 2	136°16.4'	4.46	данные отсутствуют	данные отсутствуют	данные отсутствуют




ПОЛНОЕ НАИМЕНОВАНИЕ ДОЛЖНОСТИ

ИНИЦИАЛЫ, ФАМИЛИЯ

Земельный участок	
вид объекта недвижимости	
Лист № 72 раздела 3.1	Всего листов раздела 3.1: 86
Лист № 72 раздела 3.1	Всего разделов: 8
Всего листов выписки: 742	
26.05.2024г. № КУВИ-001/2024-142032395	
Кадастровый номер: 78:42:0018124:21	

1	2	3	4	5	6	7	8
1582	1.5.1582	1.5.1583	133°38.3'	3.87	данные отсутствуют	данные отсутствуют	данные отсутствуют
1583	1.5.1583	1.5.1584	128°14.7'	4.75	данные отсутствуют	данные отсутствуют	данные отсутствуют
1584	1.5.1584	1.5.1585	126°7.5'	4.31	данные отсутствуют	данные отсутствуют	данные отсутствуют
1585	1.5.1585	1.5.1586	130°29.3'	4.94	данные отсутствуют	данные отсутствуют	данные отсутствуют
1586	1.5.1586	1.5.1587	121°30.2'	4.36	данные отсутствуют	данные отсутствуют	данные отсутствуют
1587	1.5.1587	1.5.1588	129°14.9'	4.87	данные отсутствуют	данные отсутствуют	данные отсутствуют
1588	1.5.1588	1.5.1589	138°27.1'	4.46	данные отсутствуют	данные отсутствуют	данные отсутствуют
1589	1.5.1589	1.5.1590	145°22.4'	3.73	данные отсутствуют	данные отсутствуют	данные отсутствуют
1590	1.5.1590	1.5.1591	147°47.8'	4.28	данные отсутствуют	данные отсутствуют	данные отсутствуют
1591	1.5.1591	1.5.1592	160°22.3'	4.41	данные отсутствуют	данные отсутствуют	данные отсутствуют
1592	1.5.1592	1.5.1593	177°56.5'	3.34	данные отсутствуют	данные отсутствуют	данные отсутствуют
1593	1.5.1593	1.5.1594	185°21.1'	4.29	данные отсутствуют	данные отсутствуют	данные отсутствуют
1594	1.5.1594	1.5.1595	204°40.6'	3.26	данные отсутствуют	данные отсутствуют	данные отсутствуют
1595	1.5.1595	1.5.1596	216°50.2'	3.34	данные отсутствуют	данные отсутствуют	данные отсутствуют
1596	1.5.1596	1.5.1597	224°50.8'	5.28	данные отсутствуют	данные отсутствуют	данные отсутствуют
1597	1.5.1597	1.5.1598	239°59.4'	4.02	данные отсутствуют	данные отсутствуют	данные отсутствуют




ПОЛНОЕ НАИМЕНОВАНИЕ ДОЛЖНОСТИ

ИНИЦИАЛЫ, ФАМИЛИЯ

Земельный участок	
вид объекта недвижимости	
Лист № 73 раздела 3.1	Всего листов раздела 3.1: 86
Лист № 73 раздела 3.1	Всего разделов: 8
Всего листов выписки: 742	
26.05.2024г. № КУВИ-001/2024-142032395	
Кадастровый номер: 78:42:0018124:21	

1	2	3	4	5	6	7	8
1598	1.5.1598	1.5.1599	252°23.1'	3.54	данные отсутствуют	данные отсутствуют	данные отсутствуют
1599	1.5.1599	1.5.1600	254°35.0'	4.02	данные отсутствуют	данные отсутствуют	данные отсутствуют
1600	1.5.1600	1.5.1601	254°37.4'	4.56	данные отсутствуют	данные отсутствуют	данные отсутствуют
1601	1.5.1601	1.5.1602	235°17.7'	3.76	данные отсутствуют	данные отсутствуют	данные отсутствуют
1602	1.5.1602	1.5.1603	226°6.4'	3.66	данные отсутствуют	данные отсутствуют	данные отсутствуют
1603	1.5.1603	1.5.1604	194°42.5'	3.31	данные отсутствуют	данные отсутствуют	данные отсутствуют
1604	1.5.1604	1.5.1605	172°31.0'	3.38	данные отсутствуют	данные отсутствуют	данные отсутствуют
1605	1.5.1605	1.5.1606	156°44.4'	3.65	данные отсутствуют	данные отсутствуют	данные отсутствуют
1606	1.5.1606	1.5.1607	137°32.6'	3.98	данные отсутствуют	данные отсутствуют	данные отсутствуют
1607	1.5.1607	1.5.1608	130°15.9'	3.51	данные отсутствуют	данные отсутствуют	данные отсутствуют
1608	1.5.1608	1.5.1609	117°35.8'	3.48	данные отсутствуют	данные отсутствуют	данные отсутствуют
1609	1.5.1609	1.5.1610	96°30.4'	2.29	данные отсутствуют	данные отсутствуют	данные отсутствуют
1610	1.5.1610	1.5.1611	105°34.2'	3.99	данные отсутствуют	данные отсутствуют	данные отсутствуют
1611	1.5.1611	1.5.1612	110°16.0'	3.46	данные отсутствуют	данные отсутствуют	данные отсутствуют
1612	1.5.1612	1.5.1613	130°9.4'	2.93	данные отсутствуют	данные отсутствуют	данные отсутствуют
1613	1.5.1613	1.5.1614	142°12.7'	2.87	данные отсутствуют	данные отсутствуют	данные отсутствуют




ПОЛНОЕ НАИМЕНОВАНИЕ ДОЛЖНОСТИ

ИНИЦИАЛЫ, ФАМИЛИЯ

Земельный участок			
вид объекта недвижимости			
Лист № 74 раздела 3.1	Всего листов раздела 3.1: 86	Всего разделов: 8	Всего листов выписки: 742
26.05.2024г. № КУВИ-001/2024-142032395			
Кадастровый номер: 78:42:0018124:21			

1	2	3	4	5	6	7	8
1614	1.5.1614	1.5.1615	180°0.0'	2.81	данные отсутствуют	данные отсутствуют	данные отсутствуют
1615	1.5.1615	1.5.1616	194°52.3'	7.33	данные отсутствуют	данные отсутствуют	данные отсутствуют
1616	1.5.1616	1.5.1617	196°24.5'	5.1	данные отсутствуют	данные отсутствуют	данные отсутствуют
1617	1.5.1617	1.5.1618	220°13.6'	3.65	данные отсутствуют	данные отсутствуют	данные отсутствуют
1618	1.5.1618	1.5.1619	236°50.5'	2.69	данные отсутствуют	данные отсутствуют	данные отсутствуют
1619	1.5.1619	1.5.1620	277°0.5'	2.46	данные отсутствуют	данные отсутствуют	данные отсутствуют
1620	1.5.1620	1.5.1621	301°56.2'	418.12	данные отсутствуют	данные отсутствуют	данные отсутствуют
1621	1.5.1621	1.5.1622	334°59.6'	3.12	данные отсутствуют	данные отсутствуют	данные отсутствуют
1622	1.5.1622	1.5.1623	357°28.4'	2.72	данные отсутствуют	данные отсутствуют	данные отсутствуют
1623	1.5.1623	1.5.1624	25°53.9'	1.92	данные отсутствуют	данные отсутствуют	данные отсутствуют
1624	1.5.1624	1.5.1625	25°55.8'	10.09	данные отсутствуют	данные отсутствуют	данные отсутствуют
1625	1.5.1625	1.5.1626	55°28.1'	5.29	данные отсутствуют	78:42:0018124:370	адрес отсутствует
1626	1.5.1626	1.5.1627	68°28.5'	6.16	данные отсутствуют	78:42:0018124:370	адрес отсутствует
1627	1.5.1627	1.5.1628	78°3.4'	6.91	данные отсутствуют	78:42:0018124:370	адрес отсутствует
1628	1.5.1628	1.5.1629	90°34.7'	6.93	данные отсутствуют	78:42:0018124:370	адрес отсутствует
1629	1.5.1629	1.5.1630	96°58.4'	7.5	данные отсутствуют	78:42:0018124:370	адрес отсутствует



ПОЛНОЕ НАИМЕНОВАНИЕ ДОЛЖНОСТИ

ИНИЦИАЛЫ, ФАМИЛИЯ

Земельный участок			
вид объекта недвижимости			
Лист № 75 раздела 3.1	Всего листов раздела 3.1: 86	Всего разделов: 8	Всего листов выписки: 742
26.05.2024г. № КУВИ-001/2024-142032395			
Кадастровый номер: 78:42:0018124:21			

1	2	3	4	5	6	7	8
1630	1.5.1630	1.5.163 1	96°37.6'	10.4	данные отсутствуют	78:42:0018124:370	адрес отсутствует
1631	1.5.1631	1.5.163 2	93°48.6'	10.23	данные отсутствуют	78:42:0018124:370	адрес отсутствует
1632	1.5.1632	1.5.163 3	91°13.7'	7	данные отсутствуют	78:42:0018124:370	адрес отсутствует
1633	1.5.1633	1.5.163 4	82°52.5'	3.63	данные отсутствуют	78:42:0018124:370	адрес отсутствует
1634	1.5.1634	1.5.163 5	71°6.7'	5.59	данные отсутствуют	78:42:0018124:370	адрес отсутствует
1635	1.5.1635	1.5.163 6	57°0.4'	10.5	данные отсутствуют	78:42:0018124:370	адрес отсутствует
1636	1.5.1636	1.5.163 7	50°13.6'	4.58	данные отсутствуют	78:42:0018124:370	адрес отсутствует
1637	1.5.1637	1.5.163 8	51°51.7'	10.12	данные отсутствуют	78:42:0018124:370	адрес отсутствует
1638	1.5.1638	1.5.163 9	57°0.4'	3.87	данные отсутствуют	78:42:0018124:370	адрес отсутствует
1639	1.5.1639	1.5.164 0	56°54.4'	8.26	данные отсутствуют	78:42:0018124:370	адрес отсутствует
1640	1.5.1640	1.5.164 1	21°57.7'	2.67	данные отсутствуют	78:42:0018124:370	адрес отсутствует
1641	1.5.1641	1.5.164 2	7°41.4'	4.78	данные отсутствуют	78:42:0018124:370	адрес отсутствует
1642	1.5.1642	1.5.164 3	1°38.5'	5.58	данные отсутствуют	78:42:0018124:370	адрес отсутствует
1643	1.5.1643	1.5.164 4	359°15.1'	12.26	данные отсутствуют	78:42:0018124:370	адрес отсутствует
1644	1.5.1644	1.5.164 5	3°32.6'	4.37	данные отсутствуют	78:42:0018124:370	адрес отсутствует
1645	1.5.1645	1.5.164 6	4°39.1'	5.06	данные отсутствуют	78:42:0018124:370	адрес отсутствует




ДОКУМЕНТ ПОДПИСАН
ЭЛЕКТРОННОЙ ПОДПИСЬЮ
Сертификат: 00BB056B7401CB38D2B3576ACDC8425108
Владелец: ФЕДЕРАЛЬНАЯ СЛУЖБА ГОСУДАРСТВЕННОЙ
РЕГИСТРАЦИИ, КАДАСТРА И КАРТОГРАФИИ
Действителен с 27.06.2023 по 19.09.2024

ПОЛНОЕ НАИМЕНОВАНИЕ ДОЛЖНОСТИ

ИНИЦИАЛЫ, ФАМИЛИЯ

Земельный участок			
вид объекта недвижимости			
Лист № 76 раздела 3.1	Всего листов раздела 3.1: 86	Всего разделов: 8	Всего листов выписки: 742
26.05.2024г. № КУВИ-001/2024-142032395			
Кадастровый номер: 78:42:0018124:21			

1	2	3	4	5	6	7	8
1646	1.5.1646	1.5.1647	8°10.8'	6.47	данные отсутствуют	78:42:0018124:370	адрес отсутствует
1647	1.5.1647	1.5.1648	12°58.0'	6.11	данные отсутствуют	78:42:0018124:370	адрес отсутствует
1648	1.5.1648	1.5.1649	17°13.8'	6.62	данные отсутствуют	78:42:0018124:370	адрес отсутствует
1649	1.5.1649	1.5.1650	18°48.0'	3.97	данные отсутствуют	78:42:0018124:370	адрес отсутствует
1650	1.5.1650	1.5.1651	29°18.6'	4.58	данные отсутствуют	78:42:0018124:370	адрес отсутствует
1651	1.5.1651	1.5.1652	36°26.6'	6.46	данные отсутствуют	78:42:0018124:370	адрес отсутствует
1652	1.5.1652	1.5.1653	45°0.0'	6.69	данные отсутствуют	78:42:0018124:370	адрес отсутствует
1653	1.5.1653	1.5.1654	55°44.2'	7.21	данные отсутствуют	78:42:0018124:370	адрес отсутствует
1654	1.5.1654	1.5.1655	66°45.4'	8.41	данные отсутствуют	78:42:0018124:370	адрес отсутствует
1655	1.5.1655	1.5.1656	65°26.8'	12.49	данные отсутствуют	78:42:0018124:370	адрес отсутствует
1656	1.5.1656	1.5.1657	66°12.8'	8.58	данные отсутствуют	78:42:0018124:370	адрес отсутствует
1657	1.5.1657	1.5.1658	58°48.1'	10.91	данные отсутствуют	78:42:0018124:370	адрес отсутствует
1658	1.5.1658	1.5.1659	61°7.0'	6.85	данные отсутствуют	78:42:0018124:370	адрес отсутствует
1659	1.5.1659	1.5.1660	49°49.4'	5.13	данные отсутствуют	78:42:0018124:370	адрес отсутствует
1660	1.5.1660	1.5.1661	43°16.1'	5.38	данные отсутствуют	78:42:0018124:370	адрес отсутствует
1661	1.5.1661	1.5.1662	35°22.3'	15.69	данные отсутствуют	78:42:0018124:370	адрес отсутствует



ПОЛНОЕ НАИМЕНОВАНИЕ ДОЛЖНОСТИ

ИНИЦИАЛЫ, ФАМИЛИЯ

Земельный участок			
вид объекта недвижимости			
Лист № 77 раздела 3.1	Всего листов раздела 3.1: 86	Всего разделов: 8	Всего листов выписки: 742
26.05.2024г. № КУВИ-001/2024-142032395			
Кадастровый номер: 78:42:0018124:21			

1	2	3	4	5	6	7	8
1662	1.5.1662	1.5.166 3	42°5.7'	6.7	данные отсутствуют	78:42:0018124:371	адрес отсутствует
1663	1.5.1663	1.5.166 4	56°3.8'	9.06	данные отсутствуют	78:42:0018124:371	адрес отсутствует
1664	1.5.1664	1.5.166 5	58°53.5'	9.54	данные отсутствуют	78:42:0018124:371	адрес отсутствует
1665	1.5.1665	1.5.166 6	62°22.2'	11.8	данные отсутствуют	78:42:0018124:371	адрес отсутствует
1666	1.5.1666	1.5.166 7	63°40.9'	8.35	данные отсутствуют	78:42:0018124:371	адрес отсутствует
1667	1.5.1667	1.5.166 8	64°44.8'	9.96	данные отсутствуют	78:42:0018124:371	адрес отсутствует
1668	1.5.1668	1.5.166 9	66°22.3'	7.16	данные отсутствуют	78:42:0018124:371	адрес отсутствует
1669	1.5.1669	1.5.167 0	70°2.0'	5.8	данные отсутствуют	78:42:0018124:371	адрес отсутствует
1670	1.5.1670	1.5.167 1	73°4.1'	5.18	данные отсутствуют	78:42:0018124:371	адрес отсутствует
1671	1.5.1671	1.5.167 2	76°20.2'	6.35	данные отсутствуют	78:42:0018124:371	адрес отсутствует
1672	1.5.1672	1.5.167 3	81°23.2'	5.54	данные отсутствуют	78:42:0018124:371	адрес отсутствует
1673	1.5.1673	1.5.167 4	87°2.3'	6.58	данные отсутствуют	78:42:0018124:371	адрес отсутствует
1674	1.5.1674	1.5.167 5	88°50.7'	9.92	данные отсутствуют	78:42:0018124:371	адрес отсутствует
1675	1.5.1675	1.5.167 6	97°37.4'	6.71	данные отсутствуют	78:42:0018124:371	адрес отсутствует
1676	1.5.1676	1.5.167 7	106°1.1'	6.45	данные отсутствуют	78:42:0018124:371	адрес отсутствует
1677	1.5.1677	1.5.167 8	111°18.7'	8.25	данные отсутствуют	78:42:0018124:371	адрес отсутствует



ДОКУМЕНТ ПОДПИСАН
ЭЛЕКТРОННОЙ ПОДПИСЬЮ
Сертификат: 00B8056B7401CB38D2B3576ACDC8425108
Владелец: ФЕДЕРАЛЬНАЯ СЛУЖБА ГОСУДАРСТВЕННОЙ
РЕГИСТРАЦИИ, КАДАСТРА И КАРТОГРАФИИ
Действителен с 27.06.2023 по 19.09.2024

ПОЛНОЕ НАИМЕНОВАНИЕ ДОЛЖНОСТИ

ИНИЦИАЛЫ, ФАМИЛИЯ

Земельный участок			
вид объекта недвижимости			
Лист № 78 раздела 3.1	Всего листов раздела 3.1: 86	Всего разделов: 8	Всего листов выписки: 742
26.05.2024г. № КУВИ-001/2024-142032395			
Кадастровый номер: 78:42:0018124:21			

1	2	3	4	5	6	7	8
1678	1.5.1678	1.5.1679	119°25.6'	8.51	данные отсутствуют	78:42:0018124:371	адрес отсутствует
1679	1.5.1679	1.5.1680	124°37.7'	8.8	данные отсутствуют	78:42:0018124:371	адрес отсутствует
1680	1.5.1680	1.5.1681	128°11.1'	6.97	данные отсутствуют	78:42:0018124:371	адрес отсутствует
1681	1.5.1681	1.5.1682	133°52.0'	7.5	данные отсутствуют	78:42:0018124:371	адрес отсутствует
1682	1.5.1682	1.5.1683	134°5.5'	12.49	данные отсутствуют	78:42:0018124:371	адрес отсутствует
1683	1.5.1683	1.5.1684	135°5.8'	8.33	данные отсутствуют	78:42:0018124:371	адрес отсутствует
1684	1.5.1684	1.5.1685	135°21.7'	6.72	данные отсутствуют	78:42:0018124:371	адрес отсутствует
1685	1.5.1685	1.5.1686	149°13.6'	9.32	данные отсутствуют	78:42:0018124:371	адрес отсутствует
1686	1.5.1686	1.5.1687	149°42.2'	7.22	данные отсутствуют	78:42:0018124:371	адрес отсутствует
1687	1.5.1687	1.5.1688	144°31.0'	4.96	данные отсутствуют	78:42:0018124:371	адрес отсутствует
1688	1.5.1688	1.5.1689	134°25.3'	4.2	данные отсутствуют	78:42:0018124:371	адрес отсутствует
1689	1.5.1689	1.5.1690	111°21.7'	5.08	данные отсутствуют	78:42:0018124:371	адрес отсутствует
1690	1.5.1690	1.5.1691	100°42.2'	3.34	данные отсутствуют	78:42:0018124:371	адрес отсутствует
1691	1.5.1691	1.5.1692	92°15.1'	3.56	данные отсутствуют	78:42:0018124:371	адрес отсутствует
1692	1.5.1692	1.5.1693	79°34.4'	4.2	данные отсутствуют	78:42:0018124:371	адрес отсутствует
1693	1.5.1693	1.5.1694	66°37.4'	4.66	данные отсутствуют	78:42:0018124:371	адрес отсутствует



ДОКУМЕНТ ПОДПИСАН
ЭЛЕКТРОННОЙ ПОДПИСЬЮ
Сертификат: 00BB056B7401CB38D2B3576ACDC8425108
Владелец: ФЕДЕРАЛЬНАЯ СЛУЖБА ГОСУДАРСТВЕННОЙ
РЕГИСТРАЦИИ, КАДАСТРА И КАРТОГРАФИИ
Действителен с 27.06.2023 по 19.09.2024

ПОЛНОЕ НАИМЕНОВАНИЕ ДОЛЖНОСТИ

ИНИЦИАЛЫ, ФАМИЛИЯ

Земельный участок			
вид объекта недвижимости			
Лист № 79 раздела 3.1	Всего листов раздела 3.1: 86	Всего разделов: 8	Всего листов выписки: 742
26.05.2024г. № КУВИ-001/2024-142032395			
Кадастровый номер: 78:42:0018124:21			

1	2	3	4	5	6	7	8
1694	1.5.1694	1.5.1695	55°25.9'	3.98	данные отсутствуют	78:42:0018124:371	адрес отсутствует
1695	1.5.1695	1.5.1696	41°8.2'	5.35	данные отсутствуют	78:42:0018124:371	адрес отсутствует
1696	1.5.1696	1.5.1697	27°52.4'	6.27	данные отсутствуют	78:42:0018124:371	адрес отсутствует
1697	1.5.1697	1.5.1698	19°20.9'	11.11	данные отсутствуют	78:42:0018124:371	адрес отсутствует
1698	1.5.1698	1.5.1699	12°36.3'	11.36	данные отсутствуют	78:42:0018124:371	адрес отсутствует
1699	1.5.1699	1.5.1700	9°25.2'	11.24	данные отсутствуют	78:42:0018124:371	адрес отсутствует
1700	1.5.1700	1.5.1701	6°31.2'	5.99	данные отсутствуют	78:42:0018124:371	адрес отсутствует
1701	1.5.1701	1.5.1702	8°39.8'	12.75	данные отсутствуют	78:42:0018124:371	адрес отсутствует
1702	1.5.1702	1.5.1703	1°11.2'	9.65	данные отсутствуют	78:42:0018124:371	адрес отсутствует
1703	1.5.1703	1.5.1704	356°45.8'	8.5	данные отсутствуют	78:42:0018124:371	адрес отсутствует
1704	1.5.1704	1.5.1705	3°20.8'	8.22	данные отсутствуют	78:42:0018124:371	адрес отсутствует
1705	1.5.1705	1.5.1706	357°59.3'	9.12	данные отсутствуют	78:42:0018124:371	адрес отсутствует
1706	1.5.1706	1.5.1707	353°14.0'	18.67	данные отсутствуют	78:42:0018124:371	адрес отсутствует
1707	1.5.1707	1.5.1708	265°40.7'	1.72	данные отсутствуют	78:42:0018124:371	адрес отсутствует
1708	1.5.1708	1.5.1709	173°46.3'	17.69	данные отсутствуют	78:42:0018124:371	адрес отсутствует
1709	1.5.1709	1.5.1710	180°0.0'	6.23	данные отсутствуют	78:42:0018124:371	адрес отсутствует



ДОКУМЕНТ ПОДПИСАН
ЭЛЕКТРОННОЙ ПОДПИСЬЮ
Сертификат: 00BB056B7401CB38D2B3576ACDC8425108
Владелец: ФЕДЕРАЛЬНАЯ СЛУЖБА ГОСУДАРСТВЕННОЙ
РЕГИСТРАЦИИ, КАДАСТРА И КАРТОГРАФИИ
Действителен с 27.06.2023 по 19.09.2024

ПОЛНОЕ НАИМЕНОВАНИЕ ДОЛЖНОСТИ

ИНИЦИАЛЫ, ФАМИЛИЯ

Земельный участок			
вид объекта недвижимости			
Лист № 80 раздела 3.1	Всего листов раздела 3.1: 86	Всего разделов: 8	Всего листов выписки: 742
26.05.2024г. № КУВИ-001/2024-142032395			
Кадастровый номер: 78:42:0018124:21			

1	2	3	4	5	6	7	8
1710	1.5.1710	1.5.171 1	187°32.9'	6.7	данные отсутствуют	78:42:0018124:371	адрес отсутствует
1711	1.5.1711	1.5.171 2	209°3.7'	7.91	данные отсутствуют	78:42:0018124:371	адрес отсутствует
1712	1.5.1712	1.5.171 3	209°54.8'	10.11	данные отсутствуют	78:42:0018124:371	адрес отсутствует
1713	1.5.1713	1.5.171 4	221°11.3'	15.75	данные отсутствуют	78:42:0018124:371	адрес отсутствует
1714	1.5.1714	1.5.171 5	229°31.0'	3.68	данные отсутствуют	78:42:0018124:371	адрес отсутствует
1715	1.5.1715	1.5.171 6	244°26.0'	3.34	данные отсутствуют	78:42:0018124:371	адрес отсутствует
1716	1.5.1716	1.5.171 7	254°49.1'	3.4	данные отсутствуют	78:42:0018124:371	адрес отсутствует
1717	1.5.1717	1.5.171 8	273°27.2'	3.49	данные отсутствуют	78:42:0018124:371	адрес отсутствует
1718	1.5.1718	1.5.171 9	293°25.7'	3.27	данные отсутствуют	78:42:0018124:371	адрес отсутствует
1719	1.5.1719	1.5.172 0	303°39.7'	5.68	данные отсутствуют	78:42:0018124:371	адрес отсутствует
1720	1.5.1720	1.5.172 1	312°12.3'	5.08	данные отсутствуют	78:42:0018124:371	адрес отсутствует
1721	1.5.1721	1.5.172 2	313°42.1'	14.68	данные отсутствуют	78:42:0018124:371	адрес отсутствует
1722	1.5.1722	1.5.172 3	306°28.7'	5.87	данные отсутствуют	78:42:0018124:371	адрес отсутствует
1723	1.5.1723	1.5.172 4	302°15.8'	10.13	данные отсутствуют	78:42:0018124:371	адрес отсутствует
1724	1.5.1724	1.5.172 5	297°57.1'	13.87	данные отсутствуют	78:42:0018124:371	адрес отсутствует
1725	1.5.1725	1.5.172 6	291°46.1'	6.63	данные отсутствуют	78:42:0018124:371	адрес отсутствует



ДОКУМЕНТ ПОДПИСАН
ЭЛЕКТРОННОЙ ПОДПИСЬЮ
Сертификат: 00BB056B7401CB38D2B3576ACDC8425108
Владелец: ФЕДЕРАЛЬНАЯ СЛУЖБА ГОСУДАРСТВЕННОЙ
РЕГИСТРАЦИИ, КАДАСТРА И КАРТОГРАФИИ
Действителен с 27.06.2023 по 19.09.2024

ПОЛНОЕ НАИМЕНОВАНИЕ ДОЛЖНОСТИ

ИНИЦИАЛЫ, ФАМИЛИЯ

Земельный участок			
вид объекта недвижимости			
Лист № 81 раздела 3.1	Всего листов раздела 3.1: 86	Всего разделов: 8	Всего листов выписки: 742
26.05.2024г. № КУВИ-001/2024-142032395			
Кадастровый номер: 78:42:0018124:21			

1	2	3	4	5	6	7	8
1726	1.5.1726	1.5.1727	282°33.3'	7.22	данные отсутствуют	78:42:0018124:371	адрес отсутствует
1727	1.5.1727	1.5.1728	267°23.8'	16.51	данные отсутствуют	78:42:0018124:371	адрес отсутствует
1728	1.5.1728	1.5.1729	263°12.5'	8.71	данные отсутствуют	78:42:0018124:371	адрес отсутствует
1729	1.5.1729	1.5.1730	259°14.5'	9.16	данные отсутствуют	78:42:0018124:371	адрес отсутствует
1730	1.5.1730	1.5.1731	251°54.4'	9.02	данные отсутствуют	78:42:0018124:371	адрес отсутствует
1731	1.5.1731	1.5.1732	252°17.6'	9.21	данные отсутствуют	78:42:0018124:371	адрес отсутствует
1732	1.5.1732	1.5.1733	245°35.5'	10.45	данные отсутствуют	78:42:0018124:371	адрес отсутствует
1733	1.5.1733	1.5.1734	240°20.8'	6.23	данные отсутствуют	78:42:0018124:371	адрес отсутствует
1734	1.5.1734	1.5.1735	237°28.7'	8.02	данные отсутствуют	78:42:0018124:371	адрес отсутствует
1735	1.5.1735	1.5.1736	236°9.7'	10.7	данные отсутствуют	78:42:0018124:371	адрес отсутствует
1736	1.5.1736	1.5.1737	232°47.7'	15.38	данные отсутствуют	78:42:0018124:371	адрес отсутствует
1737	1.5.1737	1.5.1738	235°27.4'	17.88	данные отсутствуют	78:42:0018124:371	адрес отсутствует
1738	1.5.1738	1.5.1739	234°15.5'	13.71	данные отсутствуют	78:42:0018124:371	адрес отсутствует
1739	1.5.1739	1.5.1740	236°16.0'	7.17	данные отсутствуют	78:42:0018124:371	адрес отсутствует
1740	1.5.1740	1.5.1741	245°12.4'	22.27	данные отсутствуют	78:42:0018124:370	адрес отсутствует
1741	1.5.1741	1.5.1742	247°47.6'	8.94	данные отсутствуют	78:42:0018124:370	адрес отсутствует



ДОКУМЕНТ ПОДПИСАН
ЭЛЕКТРОННОЙ ПОДПИСЬЮ
Сертификат: 00BB056B7401CB38D2B3576ACDC8425108
Владелец: ФЕДЕРАЛЬНАЯ СЛУЖБА ГОСУДАРСТВЕННОЙ
РЕГИСТРАЦИИ, КАДАСТРА И КАРТОГРАФИИ
Действителен с 27.06.2023 по 19.09.2024

ПОЛНОЕ НАИМЕНОВАНИЕ ДОЛЖНОСТИ

ИНИЦИАЛЫ, ФАМИЛИЯ

Земельный участок			
вид объекта недвижимости			
Лист № 82 раздела 3.1	Всего листов раздела 3.1: 86	Всего разделов: 8	Всего листов выписки: 742
26.05.2024г. № КУВИ-001/2024-142032395			
Кадастровый номер: 78:42:0018124:21			

1	2	3	4	5	6	7	8
1742	1.5.1742	1.5.1743	250°46.1'	5.01	данные отсутствуют	78:42:0018124:370	адрес отсутствует
1743	1.5.1743	1.5.1744	262°27.2'	12.64	данные отсутствуют	78:42:0018124:370	адрес отсутствует
1744	1.5.1744	1.5.1745	264°21.8'	6.11	данные отсутствуют	78:42:0018124:370	адрес отсутствует
1745	1.5.1745	1.5.1746	256°37.7'	11.07	данные отсутствуют	78:42:0018124:370	адрес отсутствует
1746	1.5.1746	1.5.1747	253°16.7'	7.61	данные отсутствуют	78:42:0018124:370	адрес отсутствует
1747	1.5.1747	1.5.1748	246°45.3'	8.18	данные отсутствуют	78:42:0018124:370	адрес отсутствует
1748	1.5.1748	1.5.1749	268°28.7'	5.65	данные отсутствуют	78:42:0018124:370	адрес отсутствует
1749	1.5.1749	1.5.1750	251°9.6'	17	данные отсутствуют	78:42:0018124:370	адрес отсутствует
1750	1.5.1750	1.5.1751	248°54.1'	10.89	данные отсутствуют	78:42:0018124:370	адрес отсутствует
1751	1.5.1751	1.5.1752	234°36.6'	7.67	данные отсутствуют	78:42:0018124:370	адрес отсутствует
1752	1.5.1752	1.5.1753	229°22.8'	9.82	данные отсутствуют	78:42:0018124:370	адрес отсутствует
1753	1.5.1753	1.5.1754	223°2.0'	6.8	данные отсутствуют	78:42:0018124:370	адрес отсутствует
1754	1.5.1754	1.5.1755	214°50.6'	4.13	данные отсутствуют	78:42:0018124:370	адрес отсутствует
1755	1.5.1755	1.5.1756	203°4.0'	5.72	данные отсутствуют	78:42:0018124:370	адрес отсутствует
1756	1.5.1756	1.5.1757	205°25.4'	8.76	данные отсутствуют	78:42:0018124:370	адрес отсутствует
1757	1.5.1757	1.5.1758	203°39.7'	8.3	данные отсутствуют	78:42:0018124:370	адрес отсутствует



ДОКУМЕНТ ПОДПИСАН
ЭЛЕКТРОННОЙ ПОДПИСЬЮ
Сертификат: 00B8056B7401CB38D2B3576ACDC8425108
Владелец: ФЕДЕРАЛЬНАЯ СЛУЖБА ГОСУДАРСТВЕННОЙ
РЕГИСТРАЦИИ, КАДАСТРА И КАРТОГРАФИИ
Действителен с 27.06.2023 по 19.09.2024

ПОЛНОЕ НАИМЕНОВАНИЕ ДОЛЖНОСТИ

ИНИЦИАЛЫ, ФАМИЛИЯ

Земельный участок			
вид объекта недвижимости			
Лист № 83 раздела 3.1	Всего листов раздела 3.1: 86	Всего разделов: 8	Всего листов выписки: 742
26.05.2024г. № КУВИ-001/2024-142032395			
Кадастровый номер: 78:42:0018124:21			

1	2	3	4	5	6	7	8
1758	1.5.1758	1.5.1759	210°42.8'	8.22	данные отсутствуют	78:42:0018124:370	адрес отсутствует
1759	1.5.1759	1.5.1760	215°38.0'	13.34	данные отсутствуют	78:42:0018124:370	адрес отсутствует
1760	1.5.1760	1.5.1761	222°38.5'	7.56	данные отсутствуют	78:42:0018124:370	адрес отсутствует
1761	1.5.1761	1.5.1762	226°1.0'	7.17	данные отсутствуют	78:42:0018124:370	адрес отсутствует
1762	1.5.1762	1.5.1763	245°43.2'	7.51	данные отсутствуют	78:42:0018124:370	адрес отсутствует
1763	1.5.1763	1.5.1764	222°22.1'	9.85	данные отсутствуют	78:42:0018124:370	адрес отсутствует
1764	1.5.1764	1.5.1765	246°8.3'	6.92	данные отсутствуют	78:42:0018124:370	адрес отсутствует
1765	1.5.1765	1.5.1766	260°45.7'	8.84	данные отсутствуют	78:42:0018124:370	адрес отсутствует
1766	1.5.1766	1.5.1767	246°36.6'	5.49	данные отсутствуют	78:42:0018124:370	адрес отсутствует
1767	1.5.1767	1.5.1768	238°11.5'	3.72	данные отсутствуют	78:42:0018124:370	адрес отсутствует
1768	1.5.1768	1.5.1769	218°7.5'	2.01	данные отсутствуют	78:42:0018124:370	адрес отсутствует
1769	1.5.1769	1.5.1770	187°35.7'	1.82	данные отсутствуют	78:42:0018124:370	адрес отсутствует
1770	1.5.1770	1.5.1771	131°4.9'	2.07	данные отсутствуют	78:42:0018124:370	адрес отсутствует
1771	1.5.1771	1.5.1772	94°45.8'	2.65	данные отсутствуют	78:42:0018124:370	адрес отсутствует
1772	1.5.1772	1.5.1773	90°0.0'	13.57	данные отсутствуют	78:42:0018124:370	адрес отсутствует
1773	1.5.1773	1.5.1774	97°2.0'	3.1	данные отсутствуют	78:42:0018124:370	адрес отсутствует



ДОКУМЕНТ ПОДПИСАН
ЭЛЕКТРОННОЙ ПОДПИСЬЮ
Сертификат: 00BB056B7401CB38D2B3576ACDC8425108
Владелец: ФЕДЕРАЛЬНАЯ СЛУЖБА ГОСУДАРСТВЕННОЙ
РЕГИСТРАЦИИ, КАДАСТРА И КАРТОГРАФИИ
Действителен с 27.06.2023 по 19.09.2024

ПОЛНОЕ НАИМЕНОВАНИЕ ДОЛЖНОСТИ

ИНИЦИАЛЫ, ФАМИЛИЯ

Земельный участок			
вид объекта недвижимости			
Лист № 84 раздела 3.1	Всего листов раздела 3.1: 86	Всего разделов: 8	Всего листов выписки: 742
26.05.2024г. № КУВИ-001/2024-142032395			
Кадастровый номер: 78:42:0018124:21			

1	2	3	4	5	6	7	8
1774	1.5.1774	1.5.1775	117°49.4'	2.44	данные отсутствуют	78:42:0018124:370	адрес отсутствует
1775	1.5.1775	1.5.1776	152°37.1'	2.2	данные отсутствуют	78:42:0018124:370	адрес отсутствует
1776	1.5.1776	1.5.1777	166°42.7'	2.78	данные отсутствуют	78:42:0018124:370	адрес отсутствует
1777	1.5.1777	1.5.1778	180°13.6'	10.16	данные отсутствуют	78:42:0018124:370	адрес отсутствует
1778	1.5.1778	1.5.1779	186°4.6'	5.29	данные отсутствуют	78:42:0018124:370	адрес отсутствует
1779	1.5.1779	1.5.1780	208°4.1'	9.71	данные отсутствуют	данные отсутствуют	данные отсутствуют
1780	1.5.1780	1.5.1781	226°40.9'	3.13	данные отсутствуют	данные отсутствуют	данные отсутствуют
1781	1.5.1781	1.5.1782	261°26.2'	3.56	данные отсутствуют	данные отсутствуют	данные отсутствуют
1782	1.5.1782	1.5.1783	290°15.8'	4.36	данные отсутствуют	данные отсутствуют	данные отсутствуют
1783	1.5.1783	1.5.1784	301°57.5'	10.56	данные отсутствуют	данные отсутствуют	данные отсутствуют
1784	1.5.1784	1.5.1785	268°21.8'	2.8	данные отсутствуют	данные отсутствуют	данные отсутствуют
1785	1.5.1785	1.5.1786	211°51.4'	422.31	данные отсутствуют	данные отсутствуют	данные отсутствуют
1786	1.5.1786	1.5.1787	157°31.3'	4.39	данные отсутствуют	данные отсутствуют	данные отсутствуют
1787	1.5.1787	1.5.1788	121°54.8'	444.93	данные отсутствуют	данные отсутствуют	данные отсутствуют
1788	1.5.1788	1.5.1789	211°17.9'	83.14	данные отсутствуют	данные отсутствуют	данные отсутствуют
1789	1.5.1789	1.5.1790	187°3.1'	1.95	данные отсутствуют	данные отсутствуют	данные отсутствуют




ДОКУМЕНТ ПОДПИСАН
ЭЛЕКТРОННОЙ ПОДПИСЬЮ
Сертификат: 00BB056B7401CB38D2B376ACDC8425108
Владелец: ФЕДЕРАЛЬНАЯ СЛУЖБА ГОСУДАРСТВЕННОЙ
РЕГИСТРАЦИИ, КАДАСТРА И КАРТОГРАФИИ
Действителен с 27.06.2023 по 19.09.2024

ПОЛНОЕ НАИМЕНОВАНИЕ ДОЛЖНОСТИ

ИНИЦИАЛЫ, ФАМИЛИЯ

Земельный участок	
вид объекта недвижимости	
Лист № 85 раздела 3.1	Всего листов раздела 3.1: 86
Лист № 85 раздела 3.1	Всего разделов: 8
Всего листов выписки: 742	
26.05.2024г. № КУВИ-001/2024-142032395	
Кадастровый номер: 78:42:0018124:21	

1	2	3	4	5	6	7	8
1790	1.5.1790	1.5.179 1	147°39.7'	1.65	данные отсутствуют	данные отсутствуют	данные отсутствуют
1791	1.5.1791	1.5.179 2	105°24.2'	2.03	данные отсутствуют	данные отсутствуют	данные отсутствуют
1792	1.5.1792	1.5.179 3	70°42.6'	1.91	данные отсутствуют	данные отсутствуют	данные отсутствуют
1793	1.5.1793	1.5.179 4	31°55.0'	517.09	данные отсутствуют	данные отсутствуют	данные отсутствуют
1794	1.5.1794	1.5.179 5	25°20.5'	5.23	данные отсутствуют	данные отсутствуют	данные отсутствуют
1795	1.5.1795	1.5.179 6	17°23.8'	5.75	данные отсутствуют	данные отсутствуют	данные отсутствуют
1796	1.5.1796	1.5.179 7	9°42.0'	4.75	данные отсутствуют	данные отсутствуют	данные отсутствуют
1797	1.5.1797	1.5.179 8	18°23.2'	3.8	данные отсутствуют	данные отсутствуют	данные отсутствуют
1798	1.5.1798	1.5.179 9	46°43.3'	3.53	данные отсутствуют	данные отсутствуют	данные отсутствуют
1799	1.5.1799	1.5.180 0	60°56.7'	4.12	данные отсутствуют	данные отсутствуют	данные отсутствуют
1800	1.5.1800	1.5.180 1	62°53.0'	5.57	данные отсутствуют	данные отсутствуют	данные отсутствуют
1801	1.5.1801	1.5.180 2	48°29.8'	6.26	данные отсутствуют	данные отсутствуют	данные отсутствуют
1802	1.5.1802	1.5.180 3	48°41.0'	11.56	данные отсутствуют	данные отсутствуют	данные отсутствуют
1803	1.5.1803	1.5.180 4	36°44.2'	5.17	данные отсутствуют	данные отсутствуют	данные отсутствуют
1804	1.5.1804	1.5.180 5	28°12.5'	5.92	данные отсутствуют	данные отсутствуют	данные отсутствуют
1805	1.5.1805	1.5.180 6	10°49.7'	4.9	данные отсутствуют	данные отсутствуют	данные отсутствуют



ПОЛНОЕ НАИМЕНОВАНИЕ ДОЛЖНОСТИ

ИНИЦИАЛЫ, ФАМИЛИЯ

Земельный участок	
вид объекта недвижимости	
Лист № 86 раздела 3.1	Всего листов раздела 3.1: 86
Лист № 86 раздела 3.1	Всего разделов: 8
Всего листов выписки: 742	
26.05.2024г. № КУВИ-001/2024-142032395	
Кадастровый номер: 78:42:0018124:21	

1	2	3	4	5	6	7	8
1806	1.5.1806	1.5.1807	353°6.1'	5.66	данные отсутствуют	данные отсутствуют	данные отсутствуют
1807	1.5.1807	1.5.1808	344°48.2'	6.1	данные отсутствуют	данные отсутствуют	данные отсутствуют
1808	1.5.1808	1.5.1809	340°51.5'	8.2	данные отсутствуют	данные отсутствуют	данные отсутствуют
1809	1.5.1809	1.5.1810	338°43.6'	8.05	данные отсутствуют	данные отсутствуют	данные отсутствуют
1810	1.5.1810	1.5.1811	338°13.9'	6.47	данные отсутствуют	данные отсутствуют	данные отсутствуют
1811	1.5.1811	1.5.1812	348°9.4'	7.8	данные отсутствуют	данные отсутствуют	данные отсутствуют
1812	1.5.1812	1.5.1813	354°54.4'	7.66	данные отсутствуют	данные отсутствуют	данные отсутствуют
1813	1.5.1813	1.5.1814	0°0.0'	7.89	данные отсутствуют	данные отсутствуют	данные отсутствуют
1814	1.5.1814	1.5.1815	8°29.8'	7.31	данные отсутствуют	данные отсутствуют	данные отсутствуют
1815	1.5.1815	1.5.1557	15°43.1'	6.94	данные отсутствуют	данные отсутствуют	данные отсутствуют
359							



ДОКУМЕНТ ПОДПИСАН
ЭЛЕКТРОННОЙ ПОДПИСЬЮ
Сертификат: 00B8056B7401CB38D2B3576ACDC8425108
Владелец: ФЕДЕРАЛЬНАЯ СЛУЖБА ГОСУДАРСТВЕННОЙ
РЕГИСТРАЦИИ, КАДАСТРА И КАРТОГРАФИИ
Действителен с 27.06.2023 по 19.09.2024


ПОЛНОЕ НАИМЕНОВАНИЕ ДОЛЖНОСТИ

ИНИЦИАЛЫ, ФАМИЛИЯ

Выписка из Единого государственного реестра недвижимости об объекте недвижимости
Описание местоположения земельного участка

Земельный участок			
вид объекта недвижимости			
Лист № 1 раздела 3.2	Всего листов раздела 3.2: 64	Всего разделов: 8	Всего листов выписки: 742
26.05.2024г. № КУВИ-001/2024-142032395			
Кадастровый номер: 78:42:0018124:21			

Сведения о характерных точках границы земельного участка			
Номер точки	Координаты, м		Средняя квадратичная погрешность определения координат характерных точек границ земельного участка, м
	X	Y	
1	2	3	5
1	69095.95	117576.77	-
2	69096.05	117576.49	-
3	69096.45	117575.36	-
4	69096.84	117574.23	-
5	69097.21	117573.08	-
6	69097.56	117571.94	-
7	69097.9	117570.79	-
8	69098.22	117569.63	-
9	69098.52	117568.47	-
10	69098.81	117567.3	-
11	69099.08	117566.13	-
12	69099.33	117564.96	-
13	69099.57	117563.78	-
14	69099.79	117562.6	-
15	69099.99	117561.42	-
16	69100.17	117560.24	-
17	69100.34	117559.05	-
18	69100.49	117557.86	-
19	69100.62	117556.66	-
20	69100.74	117555.47	-
21	69100.84	117554.27	-
22	69100.92	117553.08	-



ДОКУМЕНТ ПОДПИСАН
ЭЛЕКТРОННОЙ ПОДПИСЬЮ


Сертификат: 00B8056B7401CB38D2B3576ACDC8425108
 Владелец: ФЕДЕРАЛЬНАЯ СЛУЖБА ГОСУДАРСТВЕННОЙ
 РЕГИСТРАЦИИ, КАДАСТРА И КАРТОГРАФИИ
 Действителен: с 27.06.2023 по 19.09.2024

полное наименование должности	инициалы, фамилия
-------------------------------	-------------------

Земельный участок			
вид объекта недвижимости			
Лист № 2 раздела 3.2	Всего листов раздела 3.2: 64	Всего разделов: 8	Всего листов выписки: 742
26.05.2024г. № КУВИ-001/2024-142032395			
Кадастровый номер: 78:42:0018124:21			

1	2	3	4	5
23	69100.98	117551.88	-	-
24	69101.03	117550.68	-	-
25	69101.06	117549.48	-	-
26	69101.09	117548.38	-	-
27	69101.13	117547.28	-	-
28	69101.19	117546.18	-	-
29	69101.27	117545.09	-	-
30	69101.36	117543.99	-	-
31	69101.47	117542.89	-	-
32	69101.59	117541.8	-	-
33	69101.73	117540.71	-	-
34	69101.89	117539.62	-	-
35	69102.06	117538.54	-	-
36	69102.25	117537.45	-	-
37	69102.45	117536.37	-	-
38	69102.67	117535.29	-	-
39	69102.9	117534.22	-	-
40	69103.15	117533.15	-	-
41	69103.42	117532.08	-	-
42	69103.7	117531.02	-	-
43	69104	117529.96	-	-
44	69104.31	117528.9	-	-
45	69104.64	117527.85	-	-
46	69104.99	117526.81	-	-
47	69105.35	117525.77	-	-
48	69105.72	117524.74	-	-
49	69106.11	117523.71	-	-
50	69106.52	117522.68	-	-
51	69106.94	117521.67	-	-

361




полное наименование должности

инициалы, фамилия

Земельный участок			
вид объекта недвижимости			
Лист № 3 раздела 3.2	Всего листов раздела 3.2: 64	Всего разделов: 8	Всего листов выписки: 742
26.05.2024г. № КУВИ-001/2024-142032395			
Кадастровый номер: 78:42:0018124:21			

1	2	3	4	5
52	69107.37	117520.66	-	-
53	69107.82	117519.65	-	-
54	69108.28	117518.66	-	-
55	69108.76	117517.67	-	-
56	69109.27	117516.7	-	-
57	69109.8	117515.73	-	-
58	69110.34	117514.77	-	-
59	69110.9	117513.82	-	-
60	69111.47	117512.88	-	-
61	69112.05	117511.95	-	-
62	69112.64	117511.03	-	-
63	69113.25	117510.11	-	-
64	69113.88	117509.2	-	-
65	69114.51	117508.31	-	-
66	69115.16	117507.42	-	-
67	69115.83	117506.54	-	-
68	69116.5	117505.67	-	-
69	69117.19	117504.81	-	-
70	69117.89	117503.97	-	-
71	69118.6	117503.13	-	-
72	69119.33	117502.3	-	-
73	69120.06	117501.48	-	-
74	69120.81	117500.68	-	-
75	69121.57	117499.88	-	-
76	69122.35	117499.1	-	-
77	69123.13	117498.33	-	-
78	69123.92	117497.57	-	-
79	69124.73	117496.82	-	-
80	69125.55	117496.08	-	-




ПОЛНОЕ НАИМЕНОВАНИЕ ДОЛЖНОСТИ

ИНИЦИАЛЫ, ФАМИЛИЯ

Земельный участок			
вид объекта недвижимости			
Лист № 4 раздела 3.2	Всего листов раздела 3.2: 64	Всего разделов: 8	Всего листов выписки: 742
26.05.2024г. № КУВИ-001/2024-142032395			
Кадастровый номер: 78:42:0018124:21			

1	2	3	4	5
81	69126.37	117495.36	-	-
82	69127.21	117494.65	-	-
83	69128.06	117493.95	-	-
84	69128.92	117493.26	-	-
85	69129.65	117492.69	-	-
86	69145.64	117486.19	-	-
87	69145.88	117486.12	-	-
88	69146.83	117485.83	-	-
89	69147.79	117485.53	-	-
90	69148.74	117485.23	-	-
91	69149.69	117484.92	-	-
92	69150.64	117484.61	-	-
93	69151.59	117484.29	-	-
94	69152.53	117483.96	-	-
95	69153.48	117483.63	-	-
96	69154.42	117483.29	-	-
97	69155.36	117482.95	-	-
98	69156.29	117482.6	-	-
99	69157.23	117482.24	-	-
100	69158.16	117481.88	-	-
101	69159.09	117481.51	-	-
102	69160.02	117481.13	-	-
103	69160.94	117480.75	-	-
104	69161.86	117480.36	-	-
105	69162.78	117479.97	-	-
106	69163.7	117479.57	-	-
107	69164.61	117479.17	-	-
108	69165.53	117478.76	-	-
109	69166.44	117478.34	-	-

363




 ДОКУМЕНТ ПОДПИСАН
 ЭЛЕКТРОННОЙ ПОДПИСЬЮ
 Сертификат: 00BB056B7401CB38D2B3576ACDC8425108
 Владелец: ФЕДЕРАЛЬНАЯ СЛУЖБА ГОСУДАРСТВЕННОЙ
 РЕГИСТРАЦИИ, КАДАСТРА И КАРТОГРАФИИ
 Действителен: с 27.06.2023 по 19.09.2024

полное наименование должности

инициалы, фамилия

Земельный участок			
вид объекта недвижимости			
Лист № 5 раздела 3.2	Всего листов раздела 3.2: 64	Всего разделов: 8	Всего листов выписки: 742
26.05.2024г. № КУВИ-001/2024-142032395			
Кадастровый номер: 78:42:0018124:21			


1	2	3	4	5
110	69167.34	117477.92	-	-
111	69168.25	117477.49	-	-
112	69169.15	117477.06	-	-
113	69170.04	117476.62	-	-
114	69170.94	117476.17	-	-
115	69171.83	117475.72	-	-
116	69172.72	117475.26	-	-
117	69173.61	117474.8	-	-
118	69174.49	117474.33	-	-
119	69175.37	117473.86	-	-
120	69176.25	117473.38	-	-
121	69176.47	117473.26	-	-
122	69177.34	117472.78	-	-
123	69178.22	117472.29	-	-
124	69179.08	117471.79	-	-
125	69179.95	117471.29	-	-
126	69180.81	117470.79	-	-
127	69181.67	117470.27	-	-
128	69182.53	117469.76	-	-
129	69183.38	117469.23	-	-
130	69184.23	117468.71	-	-
131	69185.07	117468.17	-	-
132	69185.92	117467.63	-	-
133	69186.76	117467.09	-	-
134	69187.59	117466.54	-	-
135	69188.42	117465.98	-	-
136	69189.25	117465.42	-	-
137	69190.07	117464.86	-	-
138	69190.9	117464.28	-	-



полное наименование должности	инициалы, фамилия
-------------------------------	-------------------

Земельный участок			
вид объекта недвижимости			
Лист № 6 раздела 3.2	Всего листов раздела 3.2: 64	Всего разделов: 8	Всего листов выписки: 742
26.05.2024г. № КУВИ-001/2024-142032395			
Кадастровый номер: 78:42:0018124:21			

1	2	3	4	5
139	69191.71	117463.71	-	-
140	69192.53	117463.13	-	-
141	69193.34	117462.54	-	-
142	69194.14	117461.95	-	-
143	69194.94	117461.35	-	-
144	69195.74	117460.75	-	-
145	69196.53	117460.14	-	-
146	69197.32	117459.52	-	-
147	69198.11	117458.91	-	-
148	69198.89	117458.28	-	-
149	69199.67	117457.66	-	-
150	69200.45	117457.02	-	-
151	69201.22	117456.38	-	-
152	69201.98	117455.74	-	-
153	69202.74	117455.09	-	-
154	69203.5	117454.44	-	-
155	69249.48	117408.52	-	-
156	69250.18	117407.96	-	-
157	69250.89	117407.4	-	-
158	69251.6	117406.85	-	-
159	69252.32	117406.31	-	-
160	69253.04	117405.77	-	-
161	69253.77	117405.24	-	-
162	69254.5	117404.71	-	-
163	69255.24	117404.2	-	-
164	69255.98	117403.69	-	-
165	69256.72	117403.18	-	-
166	69257.47	117402.68	-	-
167	69258.23	117402.19	-	-
				365




полное наименование должности

инициалы, фамилия

Земельный участок			
вид объекта недвижимости			
Лист № 7 раздела 3.2	Всего листов раздела 3.2: 64	Всего разделов: 8	Всего листов выписки: 742
26.05.2024г. № КУВИ-001/2024-142032395			
Кадастровый номер: 78:42:0018124:21			

1	2	3	4	5
168	69258.98	117401.71	-	-
169	69259.75	117401.23	-	-
170	69260.52	117400.76	-	-
171	69261.29	117400.3	-	-
172	69262.06	117399.84	-	-
173	69262.84	117399.39	-	-
174	69263.63	117398.95	-	-
175	69264.41	117398.51	-	-
176	69264.66	117398.38	-	-
177	69264.91	117398.23	-	-
178	69265.68	117397.77	-	-
179	69266.46	117397.32	-	-
180	69267.25	117396.88	-	-
181	69268.03	117396.44	-	-
182	69268.82	117396.01	-	-
183	69269.62	117395.59	-	-
184	69270.42	117395.17	-	-
185	69271.22	117394.77	-	-
186	69272.03	117394.36	-	-
187	69272.83	117393.97	-	-
188	69273.65	117393.58	-	-
189	69274.46	117393.2	-	-
190	69275.28	117392.83	-	-
191	69276.11	117392.47	-	-
192	69276.93	117392.11	-	-
193	69277.76	117391.76	-	-
194	69278.59	117391.42	-	-
195	69279.43	117391.09	-	-
196	69280.27	117390.76	-	-
				366




ПОЛНОЕ НАИМЕНОВАНИЕ ДОЛЖНОСТИ

ИНИЦИАЛЫ, ФАМИЛИЯ

Земельный участок			
вид объекта недвижимости			
Лист № 8 раздела 3.2	Всего листов раздела 3.2: 64	Всего разделов: 8	Всего листов выписки: 742
26.05.2024г. № КУВИ-001/2024-142032395			
Кадастровый номер: 78:42:0018124:21			

1	2	3	4	5
197	69281.11	117390.44	-	-
198	69322.53	117383.27	-	-
199	69352.53	117372.22	-	-
200	69370	117361.01	-	-
201	69378.36	117359.34	-	-
202	69389.8	117358.31	-	-
203	69398	117371.01	-	-
204	69410	117357.01	-	-
205	69419.61	117351.67	-	-
206	69422.77	117349.11	-	-
207	69596	117242.01	-	-
208	69598.2	117240.95	-	-
209	69600.35	117239.77	-	-
210	69602.43	117238.47	-	-
211	69604.42	117237.06	-	-
212	69606.34	117235.53	-	-
213	69608.17	117233.9	-	-
214	69609.9	117232.17	-	-
215	69611.53	117230.34	-	-
216	69613.05	117228.43	-	-
217	69614.46	117226.43	-	-
218	69615.76	117224.35	-	-
219	69616.94	117222.2	-	-
220	69618	117220	-	-
221	69663	117141	-	-
222	69675.65	117122.17	-	-
223	69836	117000	-	-
224	70004.48	116865.23	-	-
225	70008.29	116871.16	-	-




полное наименование должности

инициалы, фамилия

Земельный участок			
вид объекта недвижимости			
Лист № 9 раздела 3.2	Всего листов раздела 3.2: 64	Всего разделов: 8	Всего листов выписки: 742
26.05.2024г. № КУВИ-001/2024-142032395			
Кадастровый номер: 78:42:0018124:21			

1	2	3	4	5
226	70013.06	116875.68	-	-
227	70016.87	116880.49	-	-
228	70019.03	116883.81	-	-
229	70022.84	116889.05	-	-
230	70027.37	116894.3	-	-
231	70031.92	116897.9	-	-
232	70035.49	116902.9	-	-
233	70040.26	116906.03	-	-
234	70044.32	116909.11	-	-
235	70049.33	116914.11	-	-
236	70050.69	116914.87	-	-
237	70036.39	116918.57	-	-
238	70026.44	116919.3	-	-
239	70012.96	116918.09	-	-
240	69999.62	116923.9	-	-
241	69966.66	116942.12	-	-
242	69954.01	116952.1	-	-
243	69947.05	116955.35	-	-
244	69938.69	116962.08	-	-
245	69925.23	116980.07	-	-
246	69920.82	116988.88	-	-
247	69916.41	117003.86	-	-
248	69911.19	117016.04	-	-
249	69904.54	117027.3	-	-
250	69895.52	117037.86	-	-
251	69869.63	117065.48	-	-
252	69862.55	117075.46	-	-
253	69823.44	117146.13	-	-
254	69805.45	117177.24	-	-
				368




полное наименование должности

инициалы, фамилия

Земельный участок			
вид объекта недвижимости			
Лист № 10 раздела 3.2	Всего листов раздела 3.2: 64	Всего разделов: 8	Всего листов выписки: 742
26.05.2024г. № КУВИ-001/2024-142032395			
Кадастровый номер: 78:42:0018124:21			

1	2	3	4	5
255	69789.43	117198.36	-	-
256	69771.67	117218.32	-	-
257	69759.26	117235.96	-	-
258	69730.36	117289.57	-	-
259	69726.18	117296.42	-	-
260	69720.14	117303.28	-	-
261	69714.34	117308.95	-	-
262	69674.33	117339.8	-	-
263	69671.6	117339.8	-	-
264	69658.6	117348.8	-	-
265	69651.03	117352.21	-	-
266	69635.85	117357.62	-	-
267	69625.89	117360.37	-	-
268	69616.11	117362.17	-	-
269	69609.94	117361.79	-	-
270	69603.4	117358.85	-	-
271	69596.47	117353.37	-	-
272	69591.44	117346.99	-	-
273	69588.97	117340.63	-	-
274	69586.31	117325.45	-	-
275	69583.85	117320.52	-	-
276	69579.2	117317.39	-	-
277	69572.94	117316.34	-	-
278	69566.2	117317.1	-	-
279	69561.64	117319.95	-	-
280	69553.67	117327.54	-	-
281	69527.48	117369.76	-	-
282	69522.45	117374.03	-	-
283	69512.49	117379.44	-	-




полное наименование должности

инициалы, фамилия

Земельный участок			
вид объекта недвижимости			
Лист № 11 раздела 3.2	Всего листов раздела 3.2: 64	Всего разделов: 8	Всего листов выписки: 742
26.05.2024г. № КУВИ-001/2024-142032395			
Кадастровый номер: 78:42:0018124:21			

1	2	3	4	5
284	69494.84	117390.54	-	-
285	69494.37	117393.86	-	-
286	69496.36	117396.8	-	-
287	69491.99	117401.55	-	-
288	69490	117401.64	-	-
289	69488.58	117402.68	-	-
290	69478.8	117402.02	-	-
291	69439.71	117433.52	-	-
292	69439.61	117435.61	-	-
293	69440.56	117443.77	-	-
294	69439.6	117446.2	-	-
295	69437.05	117448.23	-	-
296	69427.55	117452.98	-	-
297	69423.71	117448.78	-	-
298	69421.26	117448.47	-	-
299	69145.07	117678.14	-	-
300	69150.71	117683.7	-	-
301	69100.78	117728.17	-	-
302	69079.76	117791.53	-	-
303	69078.47	117799.04	-	-
304	69075.98	117806.55	-	-
305	69075	117810.19	-	-
306	69069.14	117824.35	-	-
307	69066.61	117831.76	-	-
308	69061.87	117848.6	-	-
309	69056.8	117859.9	-	-
310	69052.54	117873.52	-	-
311	69052.32	117877.57	-	-
312	69054.38	117891.53	-	-
				370




полное наименование должности

инициалы, фамилия

Земельный участок			
вид объекта недвижимости			
Лист № 12 раздела 3.2	Всего листов раздела 3.2: 64	Всего разделов: 8	Всего листов выписки: 742
26.05.2024г. № КУВИ-001/2024-142032395			
Кадастровый номер: 78:42:0018124:21			

1	2	3	4	5
313	69053.69	117895.44	-	-
314	69046.05	117910.87	-	-
315	69030.17	117948.69	-	-
316	69027.93	117955.52	-	-
317	69028.88	117961.24	-	-
318	69032.54	117966.48	-	-
319	69036.35	117968.7	-	-
320	69041.51	117969.67	-	-
321	69046.63	117968.53	-	-
322	69051.84	117966.01	-	-
323	69057.29	117961.86	-	-
324	69065.17	117954.63	-	-
325	69074.93	117948.04	-	-
326	69083.87	117944.22	-	-
327	69104.86	117935.26	-	-
328	69114.02	117933.84	-	-
329	69119.39	117936.84	-	-
330	69126.81	117947.11	-	-
331	69133.45	117952.48	-	-
332	69139.18	117952.73	-	-
333	69140.62	117954.14	-	-
334	69146.11	117960.47	-	-
335	69151.4	117963.55	-	-
336	69151.22	117969.53	-	-
337	69148.56	117974.36	-	-
338	69134.4	117983.8	-	-
339	69119.54	117994.22	-	-
340	69093.8	118020.8	-	-
341	69081.68	118029.55	-	-

3/1




полное наименование должности

инициалы, фамилия

Земельный участок			
вид объекта недвижимости			
Лист № 13 раздела 3.2	Всего листов раздела 3.2: 64	Всего разделов: 8	Всего листов выписки: 742
26.05.2024г. № КУВИ-001/2024-142032395			
Кадастровый номер: 78:42:0018124:21			

1	2	3	4	5
342	69075.56	118036.4	-	-
343	69073.66	118041.25	-	-
344	69073.66	118045.26	-	-
345	69077.25	118052.64	-	-
346	69085.53	118063.82	-	-
347	69087.63	118063.66	-	-
348	69091.48	118068.04	-	-
349	69090.43	118071.31	-	-
350	69091.27	118074.79	-	-
351	69091.04	118077.01	-	-
352	69086.73	118082.7	-	-
353	69081.97	118085.62	-	-
354	69075.82	118084.7	-	-
355	69071.66	118080.85	-	-
356	69065.97	118071.01	-	-
357	69061.82	118066.55	-	-
358	69054.71	118058.55	-	-
359	69052.13	118058.17	-	-
360	69046.87	118058.84	-	-
361	69041.24	118061.7	-	-
362	69030.45	118069.63	-	-
363	69021.57	118078.51	-	-
364	69016.32	118088.44	-	-
365	69012.5	118098.76	-	-
366	69011.92	118107.92	-	-
367	69012.95	118115.56	-	-
368	69017.37	118129.5	-	-
369	69020.71	118143.64	-	-
370	69022.43	118152.52	-	-

3/2




полное наименование должности

инициалы, фамилия

Земельный участок			
вид объекта недвижимости			
Лист № 14 раздела 3.2	Всего листов раздела 3.2: 64	Всего разделов: 8	Всего листов выписки: 742
26.05.2024г. № КУВИ-001/2024-142032395			
Кадастровый номер: 78:42:0018124:21			

1	2	3	4	5
371	69022.62	118158.92	-	-
372	69025.39	118179.83	-	-
373	69026.53	118198.74	-	-
374	69028.16	118208.67	-	-
375	69030.45	118215.64	-	-
376	69034.08	118220.13	-	-
377	69038.66	118223.47	-	-
378	69059.58	118237.79	-	-
379	69068.36	118243.05	-	-
380	69075.52	118248.87	-	-
381	69078.48	118250.68	-	-
382	69082.11	118255.08	-	-
383	69086.41	118256.32	-	-
384	69088.41	118257.75	-	-
385	69089.27	118260.52	-	-
386	69089.37	118270.74	-	-
387	69085.55	118274.84	-	-
388	69079.92	118275.99	-	-
389	69073.52	118274.94	-	-
390	69068.36	118270.92	-	-
391	69052.7	118252.31	-	-
392	69047.83	118249.63	-	-
393	69043.34	118250.68	-	-
394	69038.57	118254.31	-	-
395	69034.94	118261.28	-	-
396	69035.24	118267.49	-	-
397	69037.42	118272.08	-	-
398	69043.44	118278.47	-	-
399	69057.38	118290.51	-	-

3/3



ДОКУМЕНТ ПОДПИСАН
ЭЛЕКТРОННОЙ ПОДПИСЬЮ
Сертификат: 00B8056B7401CB38D2B3576ACDC8425108
Владелец: ФЕДЕРАЛЬНАЯ СЛУЖБА ГОСУДАРСТВЕННОЙ
РЕГИСТРАЦИИ, КАДАСТРА И КАРТОГРАФИИ
Действителен: с 27.06.2023 по 19.09.2024


полное наименование должности

инициалы, фамилия

Земельный участок			
вид объекта недвижимости			
Лист № 15 раздела 3.2	Всего листов раздела 3.2: 64	Всего разделов: 8	Всего листов выписки: 742
26.05.2024г. № КУВИ-001/2024-142032395			
Кадастровый номер: 78:42:0018124:21			

1	2	3	4	5
400	69066.55	118301.01	-	-
401	69077.53	118321.16	-	-
402	69081.16	118328.99	-	-
403	69085.84	118336.53	-	-
404	69091.57	118344.46	-	-
405	69099.49	118353.82	-	-
406	69104.36	118359.74	-	-
407	69110.09	118369.48	-	-
408	69115.15	118375.88	-	-
409	69124.7	118389.53	-	-
410	69137.88	118406.43	-	-
411	69142.46	118411.11	-	-
412	69148.19	118415.51	-	-
413	69162.33	118433.84	-	-
414	69171.34	118442.76	-	-
415	69178.75	118452.27	-	-
416	69205.54	118493.6	-	-
417	69209.31	118497.89	-	-
418	69219.71	118509.07	-	-
419	69225.3	118513.49	-	-
420	69234.28	118521.95	-	-
421	69239.74	118524.81	-	-
422	69247.02	118525.33	-	-
423	69247.41	118524.42	-	-
424	69264.69	118527.58	-	-
425	69260.69	118550.71	-	-
426	69259.02	118550.88	-	-
427	69256.95	118551.7	-	-
428	69254.89	118553.87	-	-

3/4




 ДОКУМЕНТ ПОДПИСАН
 ЭЛЕКТРОННОЙ ПОДПИСЬЮ
 Сертификат: 00B8056B7401CB38D2B3576ACDC8425108
 Владелец: ФЕДЕРАЛЬНАЯ СЛУЖБА ГОСУДАРСТВЕННОЙ
 РЕГИСТРАЦИИ, КАДАСТРА И КАРТОГРАФИИ
 Действителен: с 27.06.2023 по 19.09.2024

полное наименование должности	инициалы, фамилия
-------------------------------	-------------------

Земельный участок			
вид объекта недвижимости			
Лист № 16 раздела 3.2	Всего листов раздела 3.2: 64	Всего разделов: 8	Всего листов выписки: 742
26.05.2024г. № КУВИ-001/2024-142032395			
Кадастровый номер: 78:42:0018124:21			

1	2	3	4	5
429	69249.72	118563.49	-	-
430	69246.31	118572.69	-	-
431	69244.24	118583.75	-	-
432	69243.52	118592.12	-	-
433	69244.24	118599.97	-	-
434	69250.03	118624.06	-	-
435	69255.71	118640.39	-	-
436	69263.88	118656	-	-
437	69276.18	118681.53	-	-
438	69285.07	118695.69	-	-
439	69291.68	118703.24	-	-
440	69308.53	118727.53	-	-
441	69313.91	118738.69	-	-
442	69318.46	118752.02	-	-
443	69320.32	118763.5	-	-
444	69321.04	118772.28	-	-
445	69320.52	118778.38	-	-
446	69319.8	118784.07	-	-
447	69317.63	118791.92	-	-
448	69317.11	118797.3	-	-
449	69319.39	118800.61	-	-
450	69322.9	118802.36	-	-
451	69337.99	118798.44	-	-
452	69344.19	118790.99	-	-
453	69348.22	118780	-	-
454	69350.19	118770.21	-	-
455	69350.5	118763.81	-	-
456	69349.98	118743.24	-	-
457	69349.15	118736	-	-

3/5




полное наименование должности

инициалы, фамилия

Земельный участок			
вид объекта недвижимости			
Лист № 17 раздела 3.2	Всего листов раздела 3.2: 64	Всего разделов: 8	Всего листов выписки: 742
26.05.2024г. № КУВИ-001/2024-142032395			
Кадастровый номер: 78:42:0018124:21			

1	2	3	4	5
458	69345.85	118723.7	-	-
459	69327.45	118685.66	-	-
460	69321.04	118673.67	-	-
461	69312.05	118660.96	-	-
462	69300.8	118644.6	-	-
463	69292.2	118622.61	-	-
464	69286.21	118602.46	-	-
465	69282.27	118580.85	-	-
466	69281.14	118556.97	-	-
467	69279.59	118554.6	-	-
468	69275.15	118553.07	-	-
469	69277.84	118530.48	-	-
470	69292.4	118533.39	-	-
471	69292.4	118534.82	-	-
472	69299.68	118537.29	-	-
473	69306.96	118538.46	-	-
474	69318.27	118538.2	-	-
475	69328.03	118540.15	-	-
476	69339.34	118540.28	-	-
477	69348.31	118541.84	-	-
478	69355.46	118541.84	-	-
479	69364.2	118543.87	-	-
480	69400.82	118550.13	-	-
481	69410.09	118552.79	-	-
482	69419.36	118554.07	-	-
483	69448.33	118553.95	-	-
484	69456.68	118555.34	-	-
485	69465.14	118557.66	-	-
486	69471.28	118560.91	-	-
				376




полное наименование должности

инициалы, фамилия

Земельный участок			
вид объекта недвижимости			
Лист № 18 раздела 3.2	Всего листов раздела 3.2: 64	Всего разделов: 8	Всего листов выписки: 742
26.05.2024г. № КУВИ-001/2024-142032395			
Кадастровый номер: 78:42:0018124:21			

1	2	3	4	5
487	69478.98	118564.32	-	-
488	69490.04	118566.25	-	-
489	69721.38	118709.59	-	-
490	69722.72	118707.17	-	-
491	69730.43	118712.08	-	-
492	69732.97	118715	-	-
493	69735.67	118723.35	-	-
494	69536.17	119043.96	-	-
495	69528.91	119044.48	-	-
496	69523.2	119043.18	-	-
497	69457.25	118997.1	-	-
498	69433.92	118978.44	-	-
499	69420.17	118968.87	-	-
500	69415.03	118968.17	-	-
501	69411.3	118969.57	-	-
502	69410.03	118976.58	-	-
503	69409.1	118978.59	-	-
504	69404.54	118985.2	-	-
505	69403.14	118992.67	-	-
506	69405.94	118998.5	-	-
507	69428.56	119020.19	-	-
508	69453.99	119038.85	-	-
509	69473.59	119057.74	-	-
510	69499.71	119077.34	-	-
511	69507.65	119087.13	-	-
512	69511.15	119090.17	-	-
513	69513.48	119089.47	-	-
514	69540.06	119046.81	-	-
515	69587.97	118970.62	-	-

3/77




полное наименование должности

инициалы, фамилия

Земельный участок			
вид объекта недвижимости			
Лист № 19 раздела 3.2	Всего листов раздела 3.2: 64	Всего разделов: 8	Всего листов выписки: 742
26.05.2024г. № КУВИ-001/2024-142032395			
Кадастровый номер: 78:42:0018124:21			

1	2	3	4	5
516	69749.59	118707.84	-	-
517	69906.7	118455.54	-	-
518	69903.75	118453.62	-	-
519	69746.41	118706.08	-	-
520	69736.2	118722.47	-	-
521	69733.63	118714.68	-	-
522	69730.8	118711.52	-	-
523	69723.21	118706.36	-	-
524	69724.15	118704.31	-	-
525	69497.61	118563.34	-	-
526	69493.58	118561.49	-	-
527	69490.92	118559.31	-	-
528	69488.33	118555.27	-	-
529	69487.6	118550.74	-	-
530	69488.09	118545.41	-	-
531	69491.08	118539.67	-	-
532	69497.79	118529.17	-	-
533	69494.55	118521.33	-	-
534	69492.86	118519.23	-	-
535	69486.63	118516.08	-	-
536	69485.31	118513.78	-	-
537	69485.86	118511.15	-	-
538	69487.89	118506.09	-	-
539	69487.5	118498.44	-	-
540	69489.26	118493.29	-	-
541	69490.68	118489.13	-	-
542	69494.52	118483.65	-	-
543	69497.58	118477.95	-	-
544	69500.65	118476.42	-	-
				31/8




полное наименование должности

инициалы, фамилия

Земельный участок			
вид объекта недвижимости			
Лист № 20 раздела 3.2	Всего листов раздела 3.2: 64	Всего разделов: 8	Всего листов выписки: 742
26.05.2024г. № КУВИ-001/2024-142032395			
Кадастровый номер: 78:42:0018124:21			

1	2	3	4	5
545	69504.59	118472.47	-	-
546	69510.62	118470.5	-	-
547	69513.8	118465.9	-	-
548	69515.99	118464.37	-	-
549	69519.28	118464.58	-	-
550	69525.96	118468.64	-	-
551	69538.23	118468.86	-	-
552	69541.63	118466.78	-	-
553	69550.06	118455.05	-	-
554	69551.6	118449.03	-	-
555	69554.22	118443.66	-	-
556	69559.92	118427.77	-	-
557	69561.13	118420.21	-	-
558	69560.69	118412.76	-	-
559	69558.39	118405.53	-	-
560	69553.57	118398.74	-	-
561	69543.93	118389.54	-	-
562	69526.29	118377.81	-	-
563	69513.25	118368.06	-	-
564	69506.68	118364.01	-	-
565	69497.47	118360.39	-	-
566	69490.13	118358.78	-	-
567	69482.13	118357.87	-	-
568	69472.71	118358.75	-	-
569	69464.17	118360.28	-	-
570	69441.49	118369.05	-	-
571	69433.93	118373.87	-	-
572	69415.19	118381.54	-	-
573	69409.06	118382.31	-	-




полное наименование должности

инициалы, фамилия

Земельный участок			
вид объекта недвижимости			
Лист № 21 раздела 3.2	Всего листов раздела 3.2: 64	Всего разделов: 8	Всего листов выписки: 742
26.05.2024г. № КУВИ-001/2024-142032395			
Кадастровый номер: 78:42:0018124:21			

1	2	3	4	5
574	69403.47	118380.88	-	-
575	69399.09	118377.7	-	-
576	69397.23	118372.66	-	-
577	69396.57	118360.83	-	-
578	69398.98	118347.36	-	-
579	69399.86	118334.1	-	-
580	69401.01	118323.98	-	-
581	69401.41	118313.58	-	-
582	69401.01	118303.19	-	-
583	69402.31	118287.8	-	-
584	69401.51	118282.4	-	-
585	69398.91	118276.5	-	-
586	69394.31	118270.71	-	-
587	69379.17	118254.71	-	-
588	69372.42	118248.12	-	-
589	69362.28	118239.02	-	-
590	69352.38	118231.63	-	-
591	69348.48	118228.23	-	-
592	69344.43	118222.73	-	-
593	69342.93	118221.63	-	-
594	69333.44	118212.19	-	-
595	69333.84	118211.5	-	-
596	69318.66	118192.46	-	-
597	69307.56	118177.68	-	-
598	69290.89	118158.83	-	-
599	69278.84	118148.37	-	-
600	69267.19	118135.53	-	-
601	69261.84	118125.01	-	-
602	69253.11	118101.81	-	-
				380




ПОЛНОЕ НАИМЕНОВАНИЕ ДОЛЖНОСТИ

ИНИЦИАЛЫ, ФАМИЛИЯ

Земельный участок			
вид объекта недвижимости			
Лист № 22 раздела 3.2	Всего листов раздела 3.2: 64	Всего разделов: 8	Всего листов выписки: 742
26.05.2024г. № КУВИ-001/2024-142032395			
Кадастровый номер: 78:42:0018124:21			

1	2	3	4	5
603	69253.21	118095.76	-	-
604	69258.86	118088.52	-	-
605	69260.94	118087.52	-	-
606	69267.59	118088.71	-	-
607	69269.62	118091.6	-	-
608	69274.92	118096.4	-	-
609	69280.84	118104.17	-	-
610	69292.77	118115.9	-	-
611	69303.38	118125.78	-	-
612	69314.39	118137.59	-	-
613	69326.42	118150.96	-	-
614	69332.95	118157.61	-	-
615	69335.4	118159.13	-	-
616	69337.54	118159.13	-	-
617	69338.86	118158.41	-	-
618	69338.25	118155.33	-	-
619	69335.5	118152.08	-	-
620	69323.16	118139.55	-	-
621	69314.39	118131.39	-	-
622	69306.13	118123.1	-	-
623	69296.75	118114.34	-	-
624	69286.95	118104.65	-	-
625	69277.99	118094.96	-	-
626	69271.56	118089.08	-	-
627	69268.71	118086.9	-	-
628	69267.43	118084.37	-	-
629	69262.43	118077.84	-	-
630	69260.5	118073.24	-	-
631	69258.5	118066.91	-	-

381




полное наименование должности

инициалы, фамилия

Земельный участок			
вид объекта недвижимости			
Лист № 23 раздела 3.2	Всего листов раздела 3.2: 64	Всего разделов: 8	Всего листов выписки: 742
26.05.2024г. № КУВИ-001/2024-142032395			
Кадастровый номер: 78:42:0018124:21			

1	2	3	4	5
632	69258.69	118060.55	-	-
633	69259.1	118055.52	-	-
634	69257.04	118049.59	-	-
635	69250.6	118043.91	-	-
636	69242.63	118042.77	-	-
637	69233.72	118042.01	-	-
638	69224.87	118037.7	-	-
639	69194.2	118001.82	-	-
640	69188.37	117991.7	-	-
641	69178.3	117979.2	-	-
642	69174.67	117970.74	-	-
643	69176.92	117963.21	-	-
644	69182.82	117954.98	-	-
645	69182.99	117948.84	-	-
646	69179.87	117948.23	-	-
647	69164.04	117948.02	-	-
648	69157.08	117947.6	-	-
649	69152.79	117948.48	-	-
650	69147.71	117950.33	-	-
651	69144.18	117949.64	-	-
652	69142.95	117948.02	-	-
653	69138.87	117940.87	-	-
654	69138.56	117938.26	-	-
655	69140.41	117936.18	-	-
656	69142.49	117936.03	-	-
657	69149.48	117939.95	-	-
658	69154.4	117941.87	-	-
659	69159.27	117940.39	-	-
660	69162.42	117938.03	-	-

382




ДОКУМЕНТ ПОДПИСАН
ЭЛЕКТРОННОЙ ПОДПИСЬЮ
Сертификат: 00ВВ056В7401СВ38D2В3576АСДС8425108
Владелец: ФЕДЕРАЛЬНАЯ СЛУЖБА ГОСУДАРСТВЕННОЙ
РЕГИСТРАЦИИ, КАДАСТРА И КАРТОГРАФИИ
Действителен: с 27.06.2023 по 19.09.2024

полное наименование должности

инициалы, фамилия

Земельный участок			
вид объекта недвижимости			
Лист № 24 раздела 3.2	Всего листов раздела 3.2: 64	Всего разделов: 8	Всего листов выписки: 742
26.05.2024г. № КУВИ-001/2024-142032395			
Кадастровый номер: 78:42:0018124:21			

1	2	3	4	5
661	69163.2	117931.75	-	-
662	69166.08	117930.18	-	-
663	69173.68	117931.75	-	-
664	69181.01	117931.49	-	-
665	69184.68	117933.58	-	-
666	69185.21	117943.01	-	-
667	69191	117947.2	-	-
668	69201.4	117939.4	-	-
669	69207.2	117926.2	-	-
670	69205.8	117912.2	-	-
671	69206.07	117908.15	-	-
672	69207.72	117903.92	-	-
673	69211.34	117899.24	-	-
674	69219.4	117890.85	-	-
675	69221.72	117891.09	-	-
676	69231.63	117881.33	-	-
677	69241.02	117871.61	-	-
678	69255.54	117858.1	-	-
679	69260.61	117855.26	-	-
680	69268.08	117852.38	-	-
681	69284.55	117853.01	-	-
682	69290.54	117855.76	-	-
683	69299.02	117866.49	-	-
684	69304.26	117875.71	-	-
685	69307.5	117881.45	-	-
686	69311.74	117884.94	-	-
687	69327.71	117896.17	-	-
688	69341.43	117902.9	-	-
689	69348.66	117910.38	-	-
				383




полное наименование должности

инициалы, фамилия

Земельный участок			
вид объекта недвижимости			
Лист № 25 раздела 3.2	Всего листов раздела 3.2: 64	Всего разделов: 8	Всего листов выписки: 742
26.05.2024г. № КУВИ-001/2024-142032395			
Кадастровый номер: 78:42:0018124:21			

1	2	3	4	5
690	69354.65	117918.36	-	-
691	69360.38	117923.6	-	-
692	69370.61	117928.34	-	-
693	69378.59	117929.84	-	-
694	69387.07	117932.83	-	-
695	69411.02	117948.04	-	-
696	69423.74	117959.27	-	-
697	69436.96	117970.24	-	-
698	69448.19	117981.22	-	-
699	69452.93	117983.46	-	-
700	69459.16	117984.46	-	-
701	69463.9	117983.71	-	-
702	69481.86	117974.98	-	-
703	69489.86	117974.34	-	-
704	69499.04	117977.22	-	-
705	69508.49	117982.47	-	-
706	69528.8	118002.06	-	-
707	69536.83	118006.22	-	-
708	69548.72	118009.49	-	-
709	69554.07	118012.76	-	-
710	69555.85	118018.71	-	-
711	69554.66	118027.32	-	-
712	69552.58	118036.54	-	-
713	69552.28	118042.48	-	-
714	69552.28	118046.94	-	-
715	69554.96	118049.32	-	-
716	69558.52	118050.21	-	-
717	69563.58	118049.91	-	-
718	69568.33	118047.83	-	-




ПОЛНОЕ НАИМЕНОВАНИЕ ДОЛЖНОСТИ

ИНИЦИАЛЫ, ФАМИЛИЯ

Земельный участок			
вид объекта недвижимости			
Лист № 26 раздела 3.2	Всего листов раздела 3.2: 64	Всего разделов: 8	Всего листов выписки: 742
26.05.2024г. № КУВИ-001/2024-142032395			
Кадастровый номер: 78:42:0018124:21			

1	2	3	4	5
719	69574.57	118043.37	-	-
720	69579.33	118037.43	-	-
721	69585.57	118023.76	-	-
722	69589.73	118009.79	-	-
723	69592.06	118000.79	-	-
724	69588.32	117989.91	-	-
725	69583.9	117985.83	-	-
726	69579.14	117985.15	-	-
727	69568.95	117988.21	-	-
728	69558.75	117988.89	-	-
729	69550.93	117975.97	-	-
730	69544.82	117964.41	-	-
731	69544.47	117955.58	-	-
732	69547.14	117946.97	-	-
733	69546.7	117941.56	-	-
734	69544.27	117933.72	-	-
735	69545.7	117928.87	-	-
736	69550.56	117920.59	-	-
737	69553.65	117913.86	-	-
738	69556.82	117911.4	-	-
739	69560.37	117911.29	-	-
740	69563.75	117913.12	-	-
741	69567.65	117914.21	-	-
742	69573.72	117915.19	-	-
743	69575.9	117916.5	-	-
744	69576.93	117919.01	-	-
745	69575.51	117928.67	-	-
746	69575.34	117936.33	-	-
747	69577.17	117945	-	-
				385




полное наименование должности

инициалы, фамилия

Земельный участок			
вид объекта недвижимости			
Лист № 27 раздела 3.2	Всего листов раздела 3.2: 64	Всего разделов: 8	Всего листов выписки: 742
26.05.2024г. № КУВИ-001/2024-142032395			
Кадастровый номер: 78:42:0018124:21			

1	2	3	4	5
748	69581.04	117949.68	-	-
749	69585.79	117952.13	-	-
750	69592.48	117951.84	-	-
751	69597.68	117949.61	-	-
752	69606.45	117943.96	-	-
753	69613.56	117941.95	-	-
754	69615.89	117936.6	-	-
755	69614.25	117934.23	-	-
756	69613.51	117932.44	-	-
757	69612.77	117925.46	-	-
758	69508.51	117667.56	-	-
759	69506.26	117668.4	-	-
760	69505.79	117676.5	-	-
761	69508.76	117690.16	-	-
762	69517.39	117721.47	-	-
763	69520.87	117741.06	-	-
764	69521.13	117750.34	-	-
765	69523.58	117760.9	-	-
766	69534.92	117784.48	-	-
767	69548.32	117816.31	-	-
768	69565.2	117848.14	-	-
769	69570.61	117860.51	-	-
770	69576.16	117875.84	-	-
771	69580.02	117892.98	-	-
772	69580.77	117902.13	-	-
773	69580.08	117906.14	-	-
774	69578.76	117909.51	-	-
775	69575.84	117912.44	-	-
776	69572.69	117912.95	-	-
				386




полное наименование должности

инициалы, фамилия

Земельный участок			
вид объекта недвижимости			
Лист № 28 раздела 3.2	Всего листов раздела 3.2: 64	Всего разделов: 8	Всего листов выписки: 742
26.05.2024г. № КУВИ-001/2024-142032395			
Кадастровый номер: 78:42:0018124:21			

1	2	3	4	5
777	69567.82	117911.75	-	-
778	69560.6	117909.46	-	-
779	69557.68	117907.22	-	-
780	69556.74	117904.37	-	-
781	69558.73	117896.2	-	-
782	69557.4	117886.49	-	-
783	69545.02	117853.39	-	-
784	69535.35	117831.27	-	-
785	69532.98	117832.21	-	-
786	69534.98	117836.45	-	-
787	69536.77	117843.75	-	-
788	69536.72	117847.48	-	-
789	69535.58	117850.76	-	-
790	69530.31	117855.93	-	-
791	69514.9	117864.77	-	-
792	69492.83	117870.94	-	-
793	69471.36	117878.89	-	-
794	69463.21	117883.06	-	-
795	69456.85	117887.24	-	-
796	69445.12	117890.61	-	-
797	69429.61	117890.42	-	-
798	69408.94	117886.44	-	-
799	69373.87	117877.93	-	-
800	69369.03	117875.73	-	-
801	69361.77	117870.23	-	-
802	69352.09	117859.46	-	-
803	69340.43	117849.34	-	-
804	69323.71	117836.8	-	-
805	69304.76	117821.04	-	-
				387




ПОЛНОЕ НАИМЕНОВАНИЕ ДОЛЖНОСТИ

ИНИЦИАЛЫ, ФАМИЛИЯ

Земельный участок			
вид объекта недвижимости			
Лист № 29 раздела 3.2	Всего листов раздела 3.2: 64	Всего разделов: 8	Всего листов выписки: 742
26.05.2024г. № КУВИ-001/2024-142032395			
Кадастровый номер: 78:42:0018124:21			

1	2	3	4	5
806	69287.64	117827.79	-	-
807	69275.32	117833.94	-	-
808	69263.44	117841.2	-	-
809	69255.52	117848.68	-	-
810	69252.43	117853.69	-	-
811	69226.6	117875.3	-	-
812	69216.11	117885.47	-	-
813	69215.3	117887.29	-	-
814	69210.81	117890.61	-	-
815	69204.82	117895.49	-	-
816	69201.8	117899.4	-	-
817	69198.7	117905.76	-	-
818	69196.06	117913.33	-	-
819	69193.36	117917.75	-	-
820	69180.19	117923.54	-	-
821	69173.73	117924.2	-	-
822	69167.68	117921.96	-	-
823	69161.48	117917.88	-	-
824	69153.05	117909.45	-	-
825	69145.55	117907.74	-	-
826	69141.07	117905.34	-	-
827	69138.17	117901.81	-	-
828	69135.67	117896.28	-	-
829	69119.86	117883.37	-	-
830	69112.09	117876.52	-	-
831	69100.5	117870.86	-	-
832	69093.38	117869.67	-	-
833	69085.48	117870.86	-	-
834	69078.34	117872.83	-	-
				388




полное наименование должности

инициалы, фамилия

Земельный участок			
вид объекта недвижимости			
Лист № 30 раздела 3.2	Всего листов раздела 3.2: 64	Всего разделов: 8	Всего листов выписки: 742
26.05.2024г. № КУВИ-001/2024-142032395			
Кадастровый номер: 78:42:0018124:21			

1	2	3	4	5
835	69070.86	117877.18	-	-
836	69065.99	117880.87	-	-
837	69063.33	117881.62	-	-
838	69060.55	117881.37	-	-
839	69058.55	117879.5	-	-
840	69057.32	117877.56	-	-
841	69056.74	117873.88	-	-
842	69057.19	117870.14	-	-
843	69059.39	117860.78	-	-
844	69062.55	117852.39	-	-
845	69066.68	117844.13	-	-
846	69071.69	117827.86	-	-
847	69073.34	117824.11	-	-
848	69075.96	117810.83	-	-
849	69078.59	117807.61	-	-
850	69080.16	117805.13	-	-
851	69086.17	117785.63	-	-
852	69099.15	117746.7	-	-
853	69102.82	117739.12	-	-
854	69105.07	117731.32	-	-
855	69154.06	117686.99	-	-
856	69159.61	117691.94	-	-
857	69429.68	117468.69	-	-
858	69430.57	117463.76	-	-
859	69431.92	117461.46	-	-
860	69439.7	117454.81	-	-
861	69441.42	117454.3	-	-
862	69442.8	117454.76	-	-
863	69444.61	117456.44	-	-




полное наименование должности

инициалы, фамилия

Земельный участок			
вид объекта недвижимости			
Лист № 31 раздела 3.2	Всего листов раздела 3.2: 64	Всего разделов: 8	Всего листов выписки: 742
26.05.2024г. № КУВИ-001/2024-142032395			
Кадастровый номер: 78:42:0018124:21			

1	2	3	4	5
864	69501.2	117406.38	-	-
865	69505.66	117402.4	-	-
866	69533.2	117392.4	-	-
867	69541.53	117391.01	-	-
868	69551.96	117391.01	-	-
869	69561.74	117393.48	-	-
870	69567.15	117397.47	-	-
871	69580.05	117409.61	-	-
872	69585.08	117413.31	-	-
873	69591.53	117415.87	-	-
874	69599.51	117415.11	-	-
875	69607	117410.75	-	-
876	69623.3	117396.8	-	-
877	69629.09	117388.1	-	-
878	69635.06	117381.61	-	-
879	69640.77	117377.39	-	-
880	69664.57	117364.22	-	-
881	69674.93	117356.23	-	-
882	69676.87	117351.31	-	-
883	69676.65	117346.51	-	-
884	69676.86	117345.09	-	-
885	69677.32	117344.31	-	-
886	69682.97	117340.31	-	-
887	69688.04	117339.04	-	-
888	69716.1	117317.68	-	-
889	69726.6	117307	-	-
890	69731.31	117300.12	-	-
891	69766.43	117235.5	-	-
892	69777.11	117220.47	-	-
				390




полное наименование должности

инициалы, фамилия

Земельный участок			
вид объекта недвижимости			
Лист № 32 раздела 3.2	Всего листов раздела 3.2: 64	Всего разделов: 8	Всего листов выписки: 742
26.05.2024г. № КУВИ-001/2024-142032395			
Кадастровый номер: 78:42:0018124:21			

1	2	3	4	5
893	69791.51	117204.22	-	-
894	69811.24	117180.27	-	-
895	69867.03	117080.11	-	-
896	69875.88	117068.2	-	-
897	69896.05	117046.85	-	-
898	69907.85	117032.57	-	-
899	69915.52	117020.66	-	-
900	69924.54	117003.04	-	-
901	69929.6	116990	-	-
902	69935.95	116979.53	-	-
903	69944.14	116965.52	-	-
904	69952.04	116956.72	-	-
905	69954.39	116952.56	-	-
906	69965.42	116944.31	-	-
907	70000.15	116925.05	-	-
908	70009.55	116920.76	-	-
909	70016.13	116919.66	-	-
910	70025.89	116920.94	-	-
911	70029.64	116920.94	-	-
912	70037.85	116919.84	-	-
913	70052.59	116915.93	-	-
914	70053.63	116916.51	-	-
915	70059.6	116918.92	-	-
916	70065.08	116920.56	-	-
917	70072.49	116922.48	-	-
918	70078.21	116924.16	-	-
919	70082.98	116925.12	-	-
920	70086.56	116927.24	-	-
921	70092.05	116929.88	-	-

391




полное наименование должности

инициалы, фамилия

Земельный участок			
вид объекта недвижимости			
Лист № 33 раздела 3.2	Всего листов раздела 3.2: 64	Всего разделов: 8	Всего листов выписки: 742
26.05.2024г. № КУВИ-001/2024-142032395			
Кадастровый номер: 78:42:0018124:21			

1	2	3	4	5
922	70096.82	116933.69	-	-
923	70099.93	116935.85	-	-
924	70103.03	116934.41	-	-
925	70103.27	116931.56	-	-
926	70102.31	116929.4	-	-
927	70101.36	116926.76	-	-
928	70102.55	116924.16	-	-
929	70105.41	116924.16	-	-
930	70109.94	116925.12	-	-
931	70117.35	116927.48	-	-
932	70126.9	116929.4	-	-
933	70133.33	116931.56	-	-
934	70137.39	116935.13	-	-
935	70138.83	116939.17	-	-
936	70141.69	116939.41	-	-
937	70147.41	116936.81	-	-
938	70151.72	116936.57	-	-
939	70157.2	116936.81	-	-
940	70164.12	116937.97	-	-
941	70169.61	116940.61	-	-
942	70177.72	116946.34	-	-
943	70184.17	116949.22	-	-
944	70192.76	116953.74	-	-
945	70197.77	116958.26	-	-
946	70202.78	116966.15	-	-
947	70208.99	116972.36	-	-
948	70216.86	116979.52	-	-
949	70224.5	116986.21	-	-
950	70234.76	116991.21	-	-



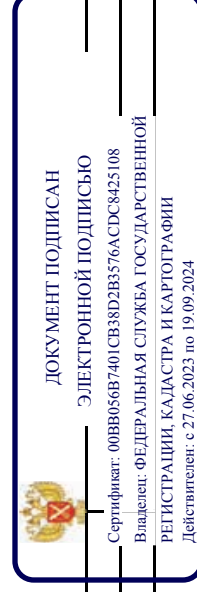
полное наименование должности

инициалы, фамилия

Земельный участок			
вид объекта недвижимости			
Лист № 34 раздела 3.2	Всего листов раздела 3.2: 64	Всего разделов: 8	Всего листов выписки: 742
26.05.2024г. № КУВИ-001/2024-142032395			
Кадастровый номер: 78:42:0018124:21			

1	2	3	4	5
951	70242.39	116995.01	-	-
952	70256	116997.41	-	-
953	70264.59	116997.41	-	-
954	70271.76	116995.97	-	-
955	70283.2	116993.85	-	-
956	70291.8	116990.25	-	-
957	70295.61	116988.81	-	-
958	70300.39	116989.53	-	-
959	70319.24	117000.06	-	-
960	70328.31	117005.78	-	-
961	70341.2	117011.75	-	-
962	70357.43	117020.55	-	-
963	70360.76	117024.39	-	-
964	70364.83	117029.88	-	-
965	70366.97	117037.28	-	-
966	70369.6	117043.93	-	-
967	70371.98	117048.73	-	-
968	70379.62	117058.5	-	-
969	70383.2	117063.74	-	-
970	70385.35	117068.75	-	-
971	70386.3	117075.91	-	-
972	70388.45	117088.32	-	-
973	70390.36	117091.93	-	-
974	70392.51	117093.13	-	-
975	70394.66	117092.17	-	-
976	70397.04	117092.65	-	-
977	70398.71	117094.53	-	-
978	70400.38	117095.25	-	-
979	70402.05	117093.81	-	-

393




полное наименование должности

инициалы, фамилия

Земельный участок			
вид объекта недвижимости			
Лист № 35 раздела 3.2	Всего листов раздела 3.2: 64	Всего разделов: 8	Всего листов выписки: 742
26.05.2024г. № КУВИ-001/2024-142032395			
Кадастровый номер: 78:42:0018124:21			

1	2	3	4	5
980	70401.1	117090.24	-	-
981	70397.52	117080.96	-	-
982	70396.56	117074.95	-	-
983	70395.61	117068.75	-	-
984	70397.04	117063.5	-	-
985	70400.14	117058.98	-	-
986	70406.59	117056.14	-	-
987	70417.81	117057.06	-	-
988	70430.22	117058.98	-	-
989	70444.3	117060.42	-	-
990	70452.41	117059.22	-	-
991	70473.41	117052.78	-	-
992	70485.34	117047.29	-	-
993	70496.31	117040.85	-	-
994	70507.77	117033.92	-	-
995	70516.17	117036.95	-	-
996	70517.08	117037.28	-	-
997	70517.79	117040.13	-	-
998	70520.42	117042.53	-	-
999	70525.91	117046.09	-	-
1000	70531.4	117049.69	-	-
1001	70537.85	117052.06	-	-
1002	70547.15	117053.02	-	-
1003	70567.91	117051.09	-	-
1004	70575.78	117049.45	-	-
1005	70590.11	117049.21	-	-
1006	70607.53	117048.25	-	-
1007	70615.64	117046.33	-	-
1008	70626.62	117041.33	-	-




полное наименование должности

инициалы, фамилия

Земельный участок			
вид объекта недвижимости			
Лист № 36 раздела 3.2	Всего листов раздела 3.2: 64	Всего разделов: 8	Всего листов выписки: 742
26.05.2024г. № КУВИ-001/2024-142032395			
Кадастровый номер: 78:42:0018124:21			

1	2	3	4	5
1009	70635.45	117035.12	-	-
1010	70642.85	117030.6	-	-
1011	70652.15	117027.72	-	-
1012	70662.66	117023.91	-	-
1013	70671.49	117021.03	-	-
1014	70680.79	117017.47	-	-
1015	70686.28	117013.87	-	-
1016	70691.05	117008.86	-	-
1017	70695.59	117003.38	-	-
1018	70698.46	116995.49	-	-
1019	70697.98	116988.81	-	-
1020	70693.92	116979.28	-	-
1021	70689.62	116969.23	-	-
1022	70683.42	116963.27	-	-
1023	70668.86	116958.26	-	-
1024	70658.13	116957.54	-	-
1025	70655.49	116956.14	-	-
1026	70654.3	116954.22	-	-
1027	70654.53	116950.15	-	-
1028	70656.46	116943.73	-	-
1029	70658.84	116939.17	-	-
1030	70664.33	116933.21	-	-
1031	70669.1	116932.49	-	-
1032	70676.02	116933.69	-	-
1033	70683.9	116937.05	-	-
1034	70689.15	116939.41	-	-
1035	70692.48	116937.97	-	-
1036	70695.59	116932.73	-	-
1037	70715.87	116897.66	-	-

395




ДОКУМЕНТ ПОДПИСАН
ЭЛЕКТРОННОЙ ПОДПИСЬЮ
Сертификат: 00BB056B7401CB38D2B3576ACDC8425108
Владелец: ФЕДЕРАЛЬНАЯ СЛУЖБА ГОСУДАРСТВЕННОЙ
РЕГИСТРАЦИИ, КАДАСТРА И КАРТОГРАФИИ
Действителен: с 27.06.2023 по 19.09.2024

полное наименование должности

инициалы, фамилия

Земельный участок			
вид объекта недвижимости			
Лист № 37 раздела 3.2	Всего листов раздела 3.2: 64	Всего разделов: 8	Всего листов выписки: 742
26.05.2024г. № КУВИ-001/2024-142032395			
Кадастровый номер: 78:42:0018124:21			

1	2	3	4	5
1038	70716.59	116888.33	-	-
1039	70716.59	116882.85	-	-
1040	70714.92	116876.4	-	-
1041	70712.3	116866.16	-	-
1042	70708.96	116858.99	-	-
1043	70704.89	116848.5	-	-
1044	70702.03	116839.42	-	-
1045	70701.56	116833.21	-	-
1046	70708.23	116827.97	-	-
1047	70715.87	116824.88	-	-
1048	70723.52	116823.2	-	-
1049	70732.1	116823.2	-	-
1050	70739.03	116824.64	-	-
1051	70745.46	116827.73	-	-
1052	70750.72	116831.57	-	-
1053	70754.54	116837.05	-	-
1054	70760.26	116842.78	-	-
1055	70764.08	116846.34	-	-
1056	70767.9	116850.62	-	-
1057	70774.58	116853.99	-	-
1058	70780.31	116854.23	-	-
1059	70785.32	116848.5	-	-
1060	70789.14	116840.62	-	-
1061	70794.63	116832.97	-	-
1062	70799.64	116825.8	-	-
1063	70805.13	116819.16	-	-
1064	70808.23	116813.88	-	-
1065	70809.19	116808.87	-	-
1066	70808.95	116802.43	-	-
			396	




полное наименование должности

инициалы, фамилия

Земельный участок			
вид объекта недвижимости			
Лист № 38 раздела 3.2	Всего листов раздела 3.2: 64	Всего разделов: 8	Всего листов выписки: 742
26.05.2024г. № КУВИ-001/2024-142032395			
Кадастровый номер: 78:42:0018124:21			

1	2	3	4	5
1067	70808.95	116795.02	-	-
1068	70809.42	116789.78	-	-
1069	70812.52	116782.85	-	-
1070	70817.54	116779.29	-	-
1071	70824.93	116777.13	-	-
1072	70829.47	116777.13	-	-
1073	70834.01	116780.25	-	-
1074	70837.58	116786.22	-	-
1075	70839.49	116793.38	-	-
1076	70842.84	116802.43	-	-
1077	70846.18	116810.55	-	-
1078	70849.52	116814.84	-	-
1079	70853.81	116818.44	-	-
1080	70862.4	116819.6	-	-
1081	70867.65	116822.72	-	-
1082	70873.14	116827.73	-	-
1083	70878.87	116833.93	-	-
1084	70886.99	116837.53	-	-
1085	70894.87	116838.45	-	-
1086	70902.73	116834.65	-	-
1087	70908.23	116826.77	-	-
1088	70909.08	116818.03	-	-
1089	70914.19	116818.24	-	-
1090	70916.16	116818.32	-	-
1091	70918.07	116819.16	-	-
1092	70919.38	116819.84	-	-
1093	70920.69	116820.08	-	-
1094	70922.25	116819.96	-	-
1095	70923.68	116819.84	-	-




полное наименование должности

инициалы, фамилия

Земельный участок			
вид объекта недвижимости			
Лист № 39 раздела 3.2	Всего листов раздела 3.2: 64	Всего разделов: 8	Всего листов выписки: 742
26.05.2024г. № КУВИ-001/2024-142032395			
Кадастровый номер: 78:42:0018124:21			

1	2	3	4	5
1096	70925.41	116819.16	-	-
1097	70926.96	116818.36	-	-
1098	70928.57	116817.88	-	-
1099	70932.56	116817.96	-	-
1100	70936.27	116818.08	-	-
1101	70939.19	116818.08	-	-
1102	70941.04	116817.88	-	-
1103	70942.65	116818.72	-	-
1104	70945.09	116820.8	-	-
1105	70945.3	116821.59	-	-
1106	70830	116958.8	-	-
1107	70952.39	117042.03	-	-
1108	70988.88	117161.58	-	-
1109	70992.7	117219.5	-	-
1110	70972.8	117251	-	-
1111	70948.51	117296.8	-	-
1112	70930.79	117314.5	-	-
1113	70882.6	117350.7	-	-
1114	70882.29	117350.94	-	-
1115	70881.34	117351.67	-	-
1116	70880.4	117352.42	-	-
1117	70879.46	117353.17	-	-
1118	70878.53	117353.92	-	-
1119	70877.6	117354.68	-	-
1120	70876.68	117355.45	-	-
1121	70875.76	117356.23	-	-
1122	70874.85	117357.01	-	-
1123	70873.95	117357.79	-	-
1124	70873.05	117358.59	-	-
				398




полное наименование должности

инициалы, фамилия

Земельный участок			
вид объекта недвижимости			
Лист № 40 раздела 3.2	Всего листов раздела 3.2: 64	Всего разделов: 8	Всего листов выписки: 742
26.05.2024г. № КУВИ-001/2024-142032395			
Кадастровый номер: 78:42:0018124:21			

1	2	3	4	5
1125	70872.15	117359.39	-	-
1126	70871.26	117360.19	-	-
1127	70870.38	117361	-	-
1128	70869.5	117361.82	-	-
1129	70868.63	117362.64	-	-
1130	70867.76	117363.47	-	-
1131	70866.9	117364.31	-	-
1132	70866.04	117365.15	-	-
1133	70865.19	117366	-	-
1134	70864.35	117366.85	-	-
1135	70863.51	117367.71	-	-
1136	70862.68	117368.57	-	-
1137	70861.85	117369.44	-	-
1138	70861.03	117370.32	-	-
1139	70860.22	117371.2	-	-
1140	70859.41	117372.09	-	-
1141	70858.61	117372.98	-	-
1142	70857.81	117373.88	-	-
1143	70857.02	117374.78	-	-
1144	70856.24	117375.69	-	-
1145	70855.46	117376.6	-	-
1146	70854.69	117377.52	-	-
1147	70853.92	117378.45	-	-
1148	70853.16	117379.38	-	-
1149	70852.41	117380.31	-	-
1150	70851.67	117381.25	-	-
1151	70850.93	117382.2	-	-
1152	70850.19	117383.15	-	-
1153	70849.47	117384.1	-	-




полное наименование должности

инициалы, фамилия

Земельный участок			
вид объекта недвижимости			
Лист № 41 раздела 3.2	Всего листов раздела 3.2: 64	Всего разделов: 8	Всего листов выписки: 742
26.05.2024г. № КУВИ-001/2024-142032395			
Кадастровый номер: 78:42:0018124:21			

1	2	3	4	5
1154	70848.75	117385.06	-	-
1155	70848.04	117386.03	-	-
1156	70847.33	117387	-	-
1157	70847.11	117387.31	-	-
1158	70846.42	117388.29	-	-
1159	70845.73	117389.28	-	-
1160	70845.05	117390.27	-	-
1161	70844.38	117391.26	-	-
1162	70843.72	117392.26	-	-
1163	70843.06	117393.27	-	-
1164	70842.41	117394.28	-	-
1165	70841.77	117395.29	-	-
1166	70841.13	117396.31	-	-
1167	70840.5	117397.33	-	-
1168	70839.88	117398.35	-	-
1169	70839.27	117399.39	-	-
1170	70838.66	117400.42	-	-
1171	70838.06	117401.46	-	-
1172	70837.46	117402.5	-	-
1173	70836.88	117403.55	-	-
1174	70836.3	117404.6	-	-
1175	70835.73	117405.65	-	-
1176	70835.16	117406.71	-	-
1177	70834.6	117407.77	-	-
1178	70834.05	117408.84	-	-
1179	70833.51	117409.91	-	-
1180	70832.97	117410.98	-	-
1181	70832.44	117412.06	-	-
1182	70831.92	117413.14	-	-
				400




ПОЛНОЕ НАИМЕНОВАНИЕ ДОЛЖНОСТИ

ИНИЦИАЛЫ, ФАМИЛИЯ

Земельный участок			
вид объекта недвижимости			
Лист № 42 раздела 3.2	Всего листов раздела 3.2: 64	Всего разделов: 8	Всего листов выписки: 742
26.05.2024г. № КУВИ-001/2024-142032395			
Кадастровый номер: 78:42:0018124:21			

1	2	3	4	5
1183	70831.41	117414.23	-	-
1184	70830.9	117415.32	-	-
1185	70830.4	117416.41	-	-
1186	70829.91	117417.5	-	-
1187	70829.43	117418.6	-	-
1188	70828.95	117419.7	-	-
1189	70828.49	117420.81	-	-
1190	70828.02	117421.91	-	-
1191	70827.57	117423.03	-	-
1192	70827.12	117424.14	-	-
1193	70826.69	117425.26	-	-
1194	70826.26	117426.38	-	-
1195	70825.83	117427.5	-	-
1196	70825.42	117428.63	-	-
1197	70825.01	117429.75	-	-
1198	70824.61	117430.89	-	-
1199	70824.22	117432.02	-	-
1200	70814.68	117462.54	-	-
1201	70807.87	117509.15	-	-
1202	70804.83	117573.19	-	-
1203	70804.51	117576.85	-	-
1204	70803.9	117599.83	-	-
1205	70799.03	117695.93	-	-
1206	70794.2	117768.7	-	-
1207	70783.4	117824.02	-	-
1208	70763.93	117901.18	-	-
1209	70746.78	117954.35	-	-
1210	70737.63	117979.19	-	-
1211	70723.1	118017.22	-	-




полное наименование должности

инициалы, фамилия

Земельный участок			
вид объекта недвижимости			
Лист № 43 раздела 3.2	Всего листов раздела 3.2: 64	Всего разделов: 8	Всего листов выписки: 742
26.05.2024г. № КУВИ-001/2024-142032395			
Кадастровый номер: 78:42:0018124:21			

1	2	3	4	5
1212	70716.2	118033.7	-	-
1213	70689.02	118086.05	-	-
1214	70655.3	118134.41	-	-
1215	70620.05	118188.31	-	-
1216	70603.8	118219.1	-	-
1217	70592.45	118248.33	-	-
1218	70582.98	118282.79	-	-
1219	70569.66	118310.38	-	-
1220	70566.69	118313.26	-	-
1221	70562.13	118316.66	-	-
1222	70545.16	118322.18	-	-
1223	70522.51	118322.46	-	-
1224	70490.8	118320.09	-	-
1225	70458.51	118324.04	-	-
1226	70453.08	118329.04	-	-
1227	70412.78	118324.13	-	-
1228	70391.63	118322.51	-	-
1229	70365.56	118323.78	-	-
1230	70374.4	118319	-	-
1231	70377.21	118312.73	-	-
1232	70381.51	118276.71	-	-
1233	70377.78	118271.03	-	-
1234	70371.22	118264.74	-	-
1235	70372.59	118260.92	-	-
1236	70376.99	118258.91	-	-
1237	70379.28	118255.26	-	-
1238	70382.17	118250.9	-	-
1239	70382.17	118250.9	-	-
1240	70382.8	118251.11	-	-

402



ДОКУМЕНТ ПОДПИСАН
ЭЛЕКТРОННОЙ ПОДПИСЬЮ
Сертификат: 00BB056B7401CB38D2B3576ACDC8425108
Владелец: ФЕДЕРАЛЬНАЯ СЛУЖБА ГОСУДАРСТВЕННОЙ
РЕГИСТРАЦИИ, КАДАСТРА И КАРТОГРАФИИ
Действителен: с 27.06.2023 по 19.09.2024


полное наименование должности

инициалы, фамилия

Земельный участок			
вид объекта недвижимости			
Лист № 44 раздела 3.2	Всего листов раздела 3.2: 64	Всего разделов: 8	Всего листов выписки: 742
26.05.2024г. № КУВИ-001/2024-142032395			
Кадастровый номер: 78:42:0018124:21			

1	2	3	4	5
1241	70383.48	118251.27	-	-
1242	70384.18	118251.37	-	-
1243	70384.88	118251.4	-	-
1244	70385.58	118251.37	-	-
1245	70386.27	118251.28	-	-
1246	70386.95	118251.13	-	-
1247	70387.62	118250.91	-	-
1248	70388.26	118250.64	-	-
1249	70388.88	118250.3	-	-
1250	70389.46	118249.91	-	-
1251	70390	118249.48	-	-
1252	70390.51	118248.99	-	-
1253	70390.96	118248.46	-	-
1254	70391.37	118247.89	-	-
1255	70391.48	118247.72	-	-
1256	70391.83	118247.11	-	-
1257	70392.12	118246.48	-	-
1258	70392.35	118245.81	-	-
1259	70392.52	118245.14	-	-
1260	70392.63	118244.45	-	-
1261	70392.68	118243.75	-	-
1262	70392.66	118243.05	-	-
1263	70392.58	118242.35	-	-
1264	70392.43	118241.67	-	-
1265	70392.23	118241	-	-
1266	70391.96	118240.35	-	-
1267	70391.64	118239.73	-	-
1268	70391.26	118239.14	-	-
1269	70390.83	118238.59	-	-

403




ДОКУМЕНТ ПОДПИСАН
ЭЛЕКТРОННОЙ ПОДПИСЬЮ
Сертификат: 00B8056B7401CB38D2B3576ACDC8425108
Владелец: ФЕДЕРАЛЬНАЯ СЛУЖБА ГОСУДАРСТВЕННОЙ
РЕГИСТРАЦИИ, КАДАСТРА И КАРТОГРАФИИ
Действителен: с 27.06.2023 по 19.09.2024

полное наименование должности

инициалы, фамилия

Земельный участок			
вид объекта недвижимости			
Лист № 45 раздела 3.2	Всего листов раздела 3.2: 64	Всего разделов: 8	Всего листов выписки: 742
26.05.2024г. № КУВИ-001/2024-142032395			
Кадастровый номер: 78:42:0018124:21			

1	2	3	4	5
1270	70390.35	118238.08	-	-
1271	70393	118233.64	-	-
1272	70399.6	118222.9	-	-
1273	70399.04	118222.48	-	-
1274	70398.51	118222.02	-	-
1275	70398	118221.54	-	-
1276	70397.52	118221.03	-	-
1277	70397.07	118220.49	-	-
1278	70396.65	118219.93	-	-
1279	70396.26	118219.35	-	-
1280	70395.91	118218.75	-	-
1281	70395.59	118218.13	-	-
1282	70395.3	118217.49	-	-
1283	70395.09	118216.96	-	-
1284	70394.87	118216.3	-	-
1285	70394.68	118215.62	-	-
1286	70394.53	118214.94	-	-
1287	70394.42	118214.25	-	-
1288	70394.35	118213.55	-	-
1289	70394.32	118212.85	-	-
1290	70394.32	118212.15	-	-
1291	70394.37	118211.45	-	-
1292	70394.45	118210.76	-	-
1293	70394.57	118210.07	-	-
1294	70394.7	118209.5	-	-
1295	70394.8	118208.81	-	-
1296	70394.91	118208.12	-	-
1297	70395.02	118207.43	-	-
1298	70395.15	118206.74	-	-




полное наименование должности	инициалы, фамилия
-------------------------------	-------------------

Земельный участок			
вид объекта недвижимости			
Лист № 46 раздела 3.2	Всего листов раздела 3.2: 64	Всего разделов: 8	Всего листов выписки: 742
26.05.2024г. № КУВИ-001/2024-142032395			
Кадастровый номер: 78:42:0018124:21			

1	2	3	4	5
1299	70395.28	118206.05	-	-
1300	70395.42	118205.36	-	-
1301	70395.56	118204.68	-	-
1302	70395.72	118204	-	-
1303	70395.88	118203.31	-	-
1304	70396.05	118202.64	-	-
1305	70396.23	118201.96	-	-
1306	70396.41	118201.28	-	-
1307	70396.61	118200.61	-	-
1308	70396.81	118199.94	-	-
1309	70397.01	118199.27	-	-
1310	70397.23	118198.61	-	-
1311	70397.45	118197.94	-	-
1312	70397.68	118197.28	-	-
1313	70397.92	118196.62	-	-
1314	70398.17	118195.97	-	-
1315	70398.42	118195.31	-	-
1316	70398.68	118194.66	-	-
1317	70398.95	118194.02	-	-
1318	70399.22	118193.37	-	-
1319	70399.5	118192.73	-	-
1320	70399.79	118192.1	-	-
1321	70400.09	118191.46	-	-
1322	70400.39	118190.83	-	-
1323	70400.7	118190.2	-	-
1324	70401.02	118189.58	-	-
1325	70401.35	118188.96	-	-
1326	70401.68	118188.34	-	-
1327	70402.02	118187.73	-	-

405




полное наименование должности

инициалы, фамилия

Земельный участок			
вид объекта недвижимости			
Лист № 47 раздела 3.2	Всего листов раздела 3.2: 64	Всего разделов: 8	Всего листов выписки: 742
26.05.2024г. № КУВИ-001/2024-142032395			
Кадастровый номер: 78:42:0018124:21			

1	2	3	4	5
1328	70402.36	118187.12	-	-
1329	70402.71	118186.52	-	-
1330	70403.07	118185.92	-	-
1331	70403.39	118185.4	-	-
1332	70403.76	118184.81	-	-
1333	70404.14	118184.22	-	-
1334	70404.53	118183.63	-	-
1335	70404.92	118183.05	-	-
1336	70405.32	118182.48	-	-
1337	70405.72	118181.91	-	-
1338	70406.13	118181.34	-	-
1339	70406.55	118180.78	-	-
1340	70406.97	118180.22	-	-
1341	70407.4	118179.67	-	-
1342	70407.84	118179.12	-	-
1343	70408.28	118178.58	-	-
1344	70408.73	118178.04	-	-
1345	70409.19	118177.51	-	-
1346	70409.65	118176.98	-	-
1347	70410.11	118176.46	-	-
1348	70410.59	118175.94	-	-
1349	70411.06	118175.43	-	-
1350	70411.55	118174.93	-	-
1351	70412.04	118174.43	-	-
1352	70412.53	118173.93	-	-
1353	70413.03	118173.44	-	-
1354	70413.54	118172.96	-	-
1355	70414.05	118172.48	-	-
1356	70414.57	118172.01	-	-
				406




полное наименование должности

инициалы, фамилия

Земельный участок			
вид объекта недвижимости			
Лист № 48 раздела 3.2	Всего листов раздела 3.2: 64	Всего разделов: 8	Всего листов выписки: 742
26.05.2024г. № КУВИ-001/2024-142032395			
Кадастровый номер: 78:42:0018124:21			

1	2	3	4	5
1357	70415.09	118171.55	-	-
1358	70415.62	118171.09	-	-
1359	70416.15	118170.63	-	-
1360	70416.69	118170.18	-	-
1361	70417.23	118169.74	-	-
1362	70417.78	118169.31	-	-
1363	70418.33	118168.88	-	-
1364	70418.89	118168.45	-	-
1365	70419.45	118168.04	-	-
1366	70420.02	118167.63	-	-
1367	70420.2	118167.5	-	-
1368	70420.73	118167.04	-	-
1369	70421.28	118166.61	-	-
1370	70421.85	118166.21	-	-
1371	70422.45	118165.84	-	-
1372	70423.06	118165.51	-	-
1373	70423.7	118165.21	-	-
1374	70424.34	118164.94	-	-
1375	70425.01	118164.71	-	-
1376	70425.68	118164.52	-	-
1377	70426.36	118164.37	-	-
1378	70427.05	118164.25	-	-
1379	70427.75	118164.17	-	-
1380	70427.77	118164.17	-	-
1381	70428.5	118164.13	-	-
1382	70429.2	118164.13	-	-
1383	70429.9	118164.17	-	-
1384	70430.6	118164.25	-	-
1385	70431.29	118164.36	-	-

407




 ДОКУМЕНТ ПОДПИСАН
 ЭЛЕКТРОННОЙ ПОДПИСЬЮ
 Сертификат: 00BB056B7401CB38D2B3576ACDC8425108
 Владелец: ФЕДЕРАЛЬНАЯ СЛУЖБА ГОСУДАРСТВЕННОЙ
 РЕГИСТРАЦИИ, КАДАСТРА И КАРТОГРАФИИ
 Действителен: с 27.06.2023 по 19.09.2024

полное наименование должности	инициалы, фамилия
-------------------------------	-------------------

Земельный участок			
вид объекта недвижимости			
Лист № 49 раздела 3.2	Всего листов раздела 3.2: 64	Всего разделов: 8	Всего листов выписки: 742
26.05.2024г. № КУВИ-001/2024-142032395			
Кадастровый номер: 78:42:0018124:21			

1	2	3	4	5
1386	70431.97	118164.52	-	-
1387	70432.65	118164.71	-	-
1388	70433.31	118164.94	-	-
1389	70433.96	118165.2	-	-
1390	70434.59	118165.5	-	-
1391	70435.2	118165.83	-	-
1392	70435.8	118166.2	-	-
1393	70442.76	118154.93	-	-
1394	70445.63	118150.6	-	-
1395	70446.3	118150.81	-	-
1396	70446.98	118150.95	-	-
1397	70447.68	118151.04	-	-
1398	70448.38	118151.06	-	-
1399	70449.08	118151.02	-	-
1400	70449.77	118150.92	-	-
1401	70450.45	118150.75	-	-
1402	70451.11	118150.53	-	-
1403	70451.75	118150.25	-	-
1404	70452.36	118149.91	-	-
1405	70452.94	118149.51	-	-
1406	70453.48	118149.07	-	-
1407	70453.99	118148.58	-	-
1408	70454.44	118148.05	-	-
1409	70454.8	118147.55	-	-
1410	70455.15	118146.95	-	-
1411	70455.45	118146.31	-	-
1412	70455.69	118145.66	-	-
1413	70455.88	118144.98	-	-
1414	70456	118144.29	-	-
				408




полное наименование должности

инициалы, фамилия

Земельный участок			
вид объекта недвижимости			
Лист № 50 раздела 3.2	Всего листов раздела 3.2: 64	Всего разделов: 8	Всего листов выписки: 742
26.05.2024г. № КУВИ-001/2024-142032395			
Кадастровый номер: 78:42:0018124:21			

1	2	3	4	5
1415	70456.06	118143.6	-	-
1416	70456.06	118142.9	-	-
1417	70456	118142.2	-	-
1418	70455.88	118141.51	-	-
1419	70455.69	118140.83	-	-
1420	70455.45	118140.18	-	-
1421	70455.15	118139.55	-	-
1422	70454.8	118138.94	-	-
1423	70454.39	118138.37	-	-
1424	70453.93	118137.84	-	-
1425	70453.78	118137.68	-	-
1426	70456.43	118133.17	-	-
1427	70448.75	118128.66	-	-
1428	70461.51	118108.06	-	-
1429	70416.56	118080.51	-	-
1430	70374.82	118055.18	-	-
1431	70330.8	118129.9	-	-
1432	70268.2	118230.5	-	-
1433	70273.12	118268.79	-	-
1434	70272.59	118330.7	-	-
1435	70014.02	118341.2	-	-
1436	69981.01	118343.63	-	-
1437	69910.21	118455	-	-
1438	69729.06	118747.67	-	-
1439	69724.04	118755.43	-	-
1440	69666.02	118849.23	-	-
1441	69663.04	118853.9	-	-
1442	69611.97	118934.93	-	-
1443	69511.7	119097.9	-	-




полное наименование должности

инициалы, фамилия

Земельный участок			
вид объекта недвижимости			
Лист № 51 раздела 3.2	Всего листов раздела 3.2: 64	Всего разделов: 8	Всего листов выписки: 742
26.05.2024г. № КУВИ-001/2024-142032395			
Кадастровый номер: 78:42:0018124:21			

1	2	3	4	5
1444	69508.6	119100.06	-	-
1445	69504.06	119102.62	-	-
1446	69482.63	119111.89	-	-
1447	69431.73	119135.5	-	-
1448	69372.83	119170.81	-	-
1449	69368.72	119169.83	-	-
1450	69230.4	118765.47	-	-
1451	69212.89	118713.82	-	-
1452	69213.96	118707.19	-	-
1453	69203.28	118675.12	-	-
1454	69201.06	118666.73	-	-
1455	69198.9	118660.24	-	-
1456	69198.4	118659.42	-	-
1457	69197.78	118657.65	-	-
1458	69194.05	118649.84	-	-
1459	69025.97	118372.32	-	-
1460	68954.6	118032.7	-	-
1461	68956.64	118016.55	-	-
1462	68958.61	118003.3	-	-
1463	69015.29	117770.67	-	-
1464	69045.78	117655.08	-	-
1465	69054.35	117645.88	-	-
1466	69072.45	117626.35	-	-
1467	69070.73	117624.76	-	-
1468	69080.38	117614.58	-	-
1469	69080.82	117614.99	-	-
1470	69085.15	117610	-	-
1471	69082.4	117601	-	-
1472	69082.58	117600.77	-	-




полное наименование должности

инициалы, фамилия

Земельный участок			
вид объекта недвижимости			
Лист № 52 раздела 3.2	Всего листов раздела 3.2: 64	Всего разделов: 8	Всего листов выписки: 742
26.05.2024г. № КУВИ-001/2024-142032395			
Кадастровый номер: 78:42:0018124:21			

1	2	3	4	5
1473	69083.32	117599.83	-	-
1474	69084.05	117598.88	-	-
1475	69084.77	117597.91	-	-
1476	69085.47	117596.94	-	-
1477	69086.16	117595.95	-	-
1478	69086.83	117594.96	-	-
1479	69087.49	117593.96	-	-
1480	69088.13	117592.94	-	-
1481	69088.76	117591.92	-	-
1482	69089.37	117590.89	-	-
1483	69089.97	117589.85	-	-
1484	69090.55	117588.8	-	-
1485	69091.12	117587.74	-	-
1486	69091.68	117586.68	-	-
1487	69092.21	117585.61	-	-
1488	69092.74	117584.53	-	-
1489	69093.24	117583.44	-	-
1490	69093.73	117582.34	-	-
1491	69094.21	117581.24	-	-
1492	69094.67	117580.13	-	-
1493	69095.11	117579.02	-	-
1494	69095.54	117577.9	-	-
1	69095.95	117576.77	-	-
1	69324.82	118817.38	-	-
2	69320.85	118820.2	-	-
3	69319.21	118824.29	-	-
4	69319.56	118831.78	-	-
5	69321.67	118841.83	-	-
6	69323.07	118851.65	-	-




полное наименование должности

инициалы, фамилия

Земельный участок			
вид объекта недвижимости			
Лист № 53 раздела 3.2	Всего листов раздела 3.2: 64	Всего разделов: 8	Всего листов выписки: 742
26.05.2024г. № КУВИ-001/2024-142032395			
Кадастровый номер: 78:42:0018124:21			

1	2	3	4	5
7	69330.9	118873.52	-	-
8	69342.25	118906.73	-	-
9	69347.86	118919.12	-	-
10	69355.76	118939.47	-	-
11	69367.2	118959.4	-	-
12	69369.84	118962.16	-	-
13	69373.82	118963.91	-	-
14	69377.56	118963.09	-	-
15	69381.89	118961.45	-	-
16	69384.14	118959.26	-	-
17	69386.31	118957.84	-	-
18	69391.12	118950.93	-	-
19	69393.11	118944.26	-	-
20	69392.18	118939.7	-	-
21	69389.02	118935.03	-	-
22	69382.47	118924.74	-	-
23	69380.36	118919.71	-	-
24	69379.08	118914.8	-	-
25	69374.17	118905.91	-	-
26	69357.44	118853.06	-	-
27	69345.17	118819.03	-	-
28	69342.59	118815.75	-	-
29	69339.32	118814	-	-
1	69324.82	118817.38	-	-
1	69758.43	118443.06	-	-
2	69754.06	118442.1	-	-
3	69750.77	118444.3	-	-
4	69749.13	118443.34	-	-
5	69738.47	118459.88	-	-




ПОЛНОЕ НАИМЕНОВАНИЕ ДОЛЖНОСТИ

ИНИЦИАЛЫ, ФАМИЛИЯ

Земельный участок			
вид объекта недвижимости			
Лист № 54 раздела 3.2	Всего листов раздела 3.2: 64	Всего разделов: 8	Всего листов выписки: 742
26.05.2024г. № КУВИ-001/2024-142032395			
Кадастровый номер: 78:42:0018124:21			

1	2	3	4	5
6	69739.85	118461.24	-	-
7	69739.43	118464.68	-	-
8	69741.35	118469.16	-	-
9	69741.08	118471.24	-	-
10	69783.58	118499.51	-	-
11	69792.05	118486.66	-	-
12	69791.37	118484.33	-	-
13	69795.48	118478.73	-	-
14	69797.66	118478.89	-	-
15	69803.95	118469.72	-	-
16	69760.34	118441.82	-	-
1	69758.43	118443.06	-	-
1	69677.92	118389.06	-	-
2	69675.74	118389.34	-	-
3	69672.18	118389.22	-	-
4	69669.44	118391.26	-	-
5	69667.53	118390.46	-	-
6	69656.87	118406.16	-	-
7	69657.96	118407.4	-	-
8	69657.69	118413.28	-	-
9	69660.43	118415.6	-	-
10	69659.74	118417.36	-	-
11	69703.89	118447.43	-	-
12	69712.09	118447.19	-	-
13	69714.7	118445.83	-	-
14	69717.02	118445.26	-	-
15	69726.17	118431.17	-	-
16	69725.08	118428.73	-	-
17	69725.76	118426.13	-	-




полное наименование должности

инициалы, фамилия

Земельный участок			
вид объекта недвижимости			
Лист № 55 раздела 3.2	Всего листов раздела 3.2: 64	Всего разделов: 8	Всего листов выписки: 742
26.05.2024г. № КУВИ-001/2024-142032395			
Кадастровый номер: 78:42:0018124:21			

1	2	3	4	5
18	69722.89	118419.17	-	-
1	69677.92	118389.06	-	-
1	70226.21	118293.71	-	-
2	70231.7	118295.71	-	-
3	70238.78	118298.11	-	-
4	70245.88	118298.63	-	-
5	70252.69	118297.83	-	-
6	70260.06	118294.63	-	-
7	70266.21	118288.35	-	-
8	70268.75	118282.34	-	-
9	70269.81	118273.5	-	-
10	70269.95	118265.09	-	-
11	70268.48	118257.84	-	-
12	70265.8	118251.68	-	-
13	70262.73	118247.16	-	-
14	70258.32	118242.47	-	-
15	70253.9	118239.11	-	-
16	70248.42	118235.79	-	-
17	70243.6	118234.03	-	-
18	70238.38	118232.7	-	-
19	70233.7	118232.02	-	-
20	70230.35	118231.9	-	-
21	70225.01	118232.02	-	-
22	70218.86	118232.7	-	-
23	70214.17	118233.63	-	-
24	70209.89	118235.79	-	-
25	70206.55	118238.19	-	-
26	70203.33	118241.27	-	-
27	70200.66	118244.07	-	-




полное наименование должности

инициалы, фамилия

Земельный участок			
вид объекта недвижимости			
Лист № 56 раздела 3.2	Всего листов раздела 3.2: 64	Всего разделов: 8	Всего листов выписки: 742
26.05.2024г. № КУВИ-001/2024-142032395			
Кадастровый номер: 78:42:0018124:21			

1	2	3	4	5
28	70197.72	118247.8	-	-
29	70195.18	118251.28	-	-
30	70191.97	118255.04	-	-
31	70189.69	118258.76	-	-
32	70186.61	118262.53	-	-
33	70183.27	118265.49	-	-
34	70180.2	118267.61	-	-
35	70176.58	118269.89	-	-
36	70172.43	118271.37	-	-
37	70169.09	118271.49	-	-
38	70164.82	118271.09	-	-
39	70161.86	118269.73	-	-
40	70159.19	118267.73	-	-
41	70155.45	118264.01	-	-
42	70153.44	118260.53	-	-
43	70152.37	118257.16	-	-
44	70151.3	118253.28	-	-
45	70150.09	118248.88	-	-
46	70147.95	118245.79	-	-
47	70145.41	118243.15	-	-
48	70142.21	118242.31	-	-
49	70138.86	118242.75	-	-
50	70135.51	118244.19	-	-
51	70132.57	118246.88	-	-
52	70130.3	118249.56	-	-
53	70128.69	118252.64	-	-
54	70128.43	118254.92	-	-
55	70127.36	118258.76	-	-
56	70126.16	118262.01	-	-




 ДОКУМЕНТ ПОДПИСАН
 ЭЛЕКТРОННОЙ ПОДПИСЬЮ
 Сертификат: 00B8056B7401CB38D2B3576ACDC8425108
 Владелец: ФЕДЕРАЛЬНАЯ СЛУЖБА ГОСУДАРСТВЕННОЙ
 РЕГИСТРАЦИИ, КАДАСТРА И КАРТОГРАФИИ
 Действителен: с 27.06.2023 по 19.09.2024

полное наименование должности	инициалы, фамилия
-------------------------------	-------------------

Земельный участок			
вид объекта недвижимости			
Лист № 57 раздела 3.2	Всего листов раздела 3.2: 64	Всего разделов: 8	Всего листов выписки: 742
26.05.2024г. № КУВИ-001/2024-142032395			
Кадастровый номер: 78:42:0018124:21			

1	2	3	4	5
57	70124.27	118264.25	-	-
58	70122	118266.01	-	-
59	70119.19	118266.01	-	-
60	70112.11	118264.13	-	-
61	70107.22	118262.69	-	-
62	70104.43	118260.33	-	-
63	70102.96	118258.08	-	-
64	70103.26	118255.64	-	-
65	70324.43	117900.81	-	-
66	70327.26	117899.49	-	-
67	70329.98	117899.37	-	-
68	70331.71	117900.21	-	-
69	70340.78	117904.62	-	-
70	70343.78	117908.98	-	-
71	70346.04	117914.71	-	-
72	70347.47	117921.47	-	-
73	70347.4	117928.4	-	-
74	70346.49	117935.84	-	-
75	70345.29	117946.17	-	-
76	70344.61	117956.38	-	-
77	70344.46	117963.38	-	-
78	70344.91	117966.98	-	-
79	70346.72	117972.27	-	-
80	70352.44	117981.08	-	-
81	70355.37	117984.6	-	-
82	70361.62	117992.56	-	-
83	70363.73	117995.81	-	-
84	70368.24	118002.73	-	-
85	70370.72	118003.73	-	-




полное наименование должности

инициалы, фамилия

Земельный участок			
вид объекта недвижимости			
Лист № 58 раздела 3.2	Всего листов раздела 3.2: 64	Всего разделов: 8	Всего листов выписки: 742
26.05.2024г. № КУВИ-001/2024-142032395			
Кадастровый номер: 78:42:0018124:21			

1	2	3	4	5
86	70375.46	118004.37	-	-
87	70381.04	118004.53	-	-
88	70393.3	118004.37	-	-
89	70397.66	118004.64	-	-
90	70402.7	118005.05	-	-
91	70409.1	118005.97	-	-
92	70415.05	118007.34	-	-
93	70421.37	118009.3	-	-
94	70425.13	118010.58	-	-
95	70429.12	118012.82	-	-
96	70434.32	118016.66	-	-
97	70439.05	118021.39	-	-
98	70443.11	118027.35	-	-
99	70446.43	118035.08	-	-
100	70451.62	118046.44	-	-
101	70455.08	118054.29	-	-
102	70460.73	118063.62	-	-
103	70464.04	118069.62	-	-
104	70467.35	118073.54	-	-
105	70471.27	118077.23	-	-
106	70484.06	118086.31	-	-
107	70489.03	118090.8	-	-
108	70494.09	118098.32	-	-
109	70499.02	118106.49	-	-
110	70504.49	118116.94	-	-
111	70508.19	118124.42	-	-
112	70512.44	118133.43	-	-
113	70515.31	118139.99	-	-
114	70517.29	118145.44	-	-




полное наименование должности

инициалы, фамилия

Земельный участок			
вид объекта недвижимости			
Лист № 59 раздела 3.2	Всего листов раздела 3.2: 64	Всего разделов: 8	Всего листов выписки: 742
26.05.2024г. № КУВИ-001/2024-142032395			
Кадастровый номер: 78:42:0018124:21			

1	2	3	4	5
115	70518.8	118150.4	-	-
116	70520.3	118156.57	-	-
117	70521.13	118162.05	-	-
118	70521.47	118168.62	-	-
119	70521.67	118178.54	-	-
120	70520.78	118185.19	-	-
121	70519	118191.39	-	-
122	70516	118199.08	-	-
123	70511.82	118206.49	-	-
124	70506.82	118213.73	-	-
125	70502.51	118219.21	-	-
126	70497.31	118224.62	-	-
127	70488.62	118233.59	-	-
128	70482.72	118239.47	-	-
129	70477.94	118244.19	-	-
130	70469.93	118248.96	-	-
131	70463.7	118252.6	-	-
132	70459.66	118255.48	-	-
133	70456.72	118258.48	-	-
134	70454.87	118263.21	-	-
135	70454.25	118266.49	-	-
136	70454.11	118270.05	-	-
137	70454.87	118274.18	-	-
138	70456.72	118278.46	-	-
139	70458.98	118281.74	-	-
140	70463.01	118285.26	-	-
141	70468.55	118288.19	-	-
142	70479.03	118291.87	-	-
143	70490.12	118294.35	-	-




полное наименование должности

инициалы, фамилия

Земельный участок			
вид объекта недвижимости			
Лист № 60 раздела 3.2	Всего листов раздела 3.2: 64	Всего разделов: 8	Всего листов выписки: 742
26.05.2024г. № КУВИ-001/2024-142032395			
Кадастровый номер: 78:42:0018124:21			

1	2	3	4	5
144	70501.21	118296.19	-	-
145	70507.16	118296.87	-	-
146	70519.76	118298.79	-	-
147	70529.41	118298.99	-	-
148	70537.9	118298.51	-	-
149	70546.11	118298.99	-	-
150	70555.22	118298.67	-	-
151	70573.76	118296.47	-	-
152	70573.63	118294.75	-	-
153	70556.04	118296.67	-	-
154	70549.81	118296.67	-	-
155	70543.17	118295.79	-	-
156	70536.26	118291.95	-	-
157	70527.5	118286.91	-	-
158	70515.65	118276.54	-	-
159	70513.26	118273.74	-	-
160	70511.82	118270.73	-	-
161	70510.93	118267.45	-	-
162	70511.14	118263.97	-	-
163	70512.44	118260.97	-	-
164	70515.59	118256.24	-	-
165	70519	118252.48	-	-
166	70529.14	118241.87	-	-
167	70532.63	118237.15	-	-
168	70538.04	118228.58	-	-
169	70544.54	118216.33	-	-
170	70547	118210.17	-	-
171	70548.57	118203.12	-	-
172	70547.82	118186.63	-	-




полное наименование должности

инициалы, фамилия

Земельный участок			
вид объекта недвижимости			
Лист № 61 раздела 3.2	Всего листов раздела 3.2: 64	Всего разделов: 8	Всего листов выписки: 742
26.05.2024г. № КУВИ-001/2024-142032395			
Кадастровый номер: 78:42:0018124:21			

1	2	3	4	5
173	70546.79	118177.98	-	-
174	70545.08	118168.98	-	-
175	70542.28	118160.41	-	-
176	70539.48	118151.64	-	-
177	70535.16	118142.12	-	-
178	70532.08	118136.71	-	-
179	70527.77	118129.95	-	-
180	70521.81	118121.06	-	-
181	70512.51	118108.81	-	-
182	70502.37	118094.08	-	-
183	70494.36	118082.95	-	-
184	70490.38	118076.99	-	-
185	70481.04	118056.77	-	-
186	70477.66	118048.49	-	-
187	70476.01	118043.76	-	-
188	70474.35	118031.23	-	-
189	70473.75	118025.15	-	-
190	70471.19	118014.38	-	-
191	70469	118007.09	-	-
192	70465.77	117999.57	-	-
193	70465.62	117993.92	-	-
194	70460.13	117977.83	-	-
195	70456.21	117967.67	-	-
196	70451.77	117961.42	-	-
197	70445.38	117953.97	-	-
198	70440.41	117949.33	-	-
199	70437.02	117946.97	-	-
200	70431.76	117944.73	-	-
201	70423.85	117940.97	-	-




полное наименование должности

инициалы, фамилия

Земельный участок			
вид объекта недвижимости			
Лист № 62 раздела 3.2	Всего листов раздела 3.2: 64	Всего разделов: 8	Всего листов выписки: 742
26.05.2024г. № КУВИ-001/2024-142032395			
Кадастровый номер: 78:42:0018124:21			

1	2	3	4	5
202	70416.25	117937.64	-	-
203	70409.18	117933.44	-	-
204	70398.34	117925.67	-	-
205	70392.78	117920.55	-	-
206	70387.8	117915.39	-	-
207	70384.71	117908.54	-	-
208	70377.43	117901.9	-	-
209	70374.63	117895.57	-	-
210	70373.21	117886.84	-	-
211	70371.03	117881.8	-	-
212	70369.07	117878.64	-	-
213	70367.49	117877.4	-	-
214	70365.69	117877.16	-	-
215	70364.33	117878.72	-	-
216	70364.11	117881.36	-	-
217	70364.11	117894.93	-	-
218	70363.73	117898.01	-	-
219	70362.59	117900.17	-	-
220	70360.64	117901.18	-	-
221	70357.93	117901.82	-	-
222	70347.77	117901.78	-	-
223	70342.51	117901.22	-	-
224	70333.94	117896.65	-	-
225	70331.79	117894.37	-	-
226	70331.26	117890.85	-	-
227	70332.77	117886.76	-	-
228	70338.36	117877.8	-	-
229	70338.28	117875	-	-
230	69979.58	117652.11	-	-




полное наименование должности

инициалы, фамилия

Земельный участок			
вид объекта недвижимости			
Лист № 63 раздела 3.2	Всего листов раздела 3.2: 64	Всего разделов: 8	Всего листов выписки: 742
26.05.2024г. № КУВИ-001/2024-142032395			
Кадастровый номер: 78:42:0018124:21			


1	2	3	4	5
231	69975.52	117653.79	-	-
232	69740.32	118031.47	-	-
233	69669.28	117988.28	-	-
234	69667.34	117988.04	-	-
235	69665.95	117988.92	-	-
236	69665.41	117990.88	-	-
237	69666.04	117992.68	-	-
238	70104.96	118266.05	-	-
239	70109.69	118268.29	-	-
240	70115.18	118270.01	-	-
241	70119.86	118270.81	-	-
242	70123.47	118272.01	-	-
243	70125.89	118274.58	-	-
244	70127.89	118278.18	-	-
245	70130.43	118283.14	-	-
246	70134.58	118287.83	-	-
247	70142.21	118296.51	-	-
248	70146.35	118299.6	-	-
249	70151.57	118302.4	-	-
250	70156.38	118303.32	-	-
251	70162	118302.64	-	-
252	70167.89	118301.04	-	-
253	70175.64	118298.35	-	-
254	70183.14	118295.43	-	-
255	70189.15	118293.03	-	-
256	70196.78	118291.43	-	-
257	70204.41	118290.75	-	-
258	70212.3	118290.75	-	-
259	70219.53	118291.83	-	-



полное наименование должности

инициалы, фамилия

Земельный участок				
вид объекта недвижимости				
Лист № 64 раздела 3.2	Всего листов раздела 3.2: 64			
Всего разделов: 8				
Всего листов выписки: 742				
26.05.2024г. № КУВИ-001/2024-142032395				
Кадастровый номер: 78:42:0018124:21				
1	2	3	4	5
1	70226.21	118293.71	-	-




ПОЛНОЕ НАИМЕНОВАНИЕ ДОЛЖНОСТИ	ИНИЦИАЛЫ, ФАМИЛИЯ
-------------------------------	-------------------

Выписка из Единого государственного реестра недвижимости об объекте недвижимости
Сведения о частях земельного участка

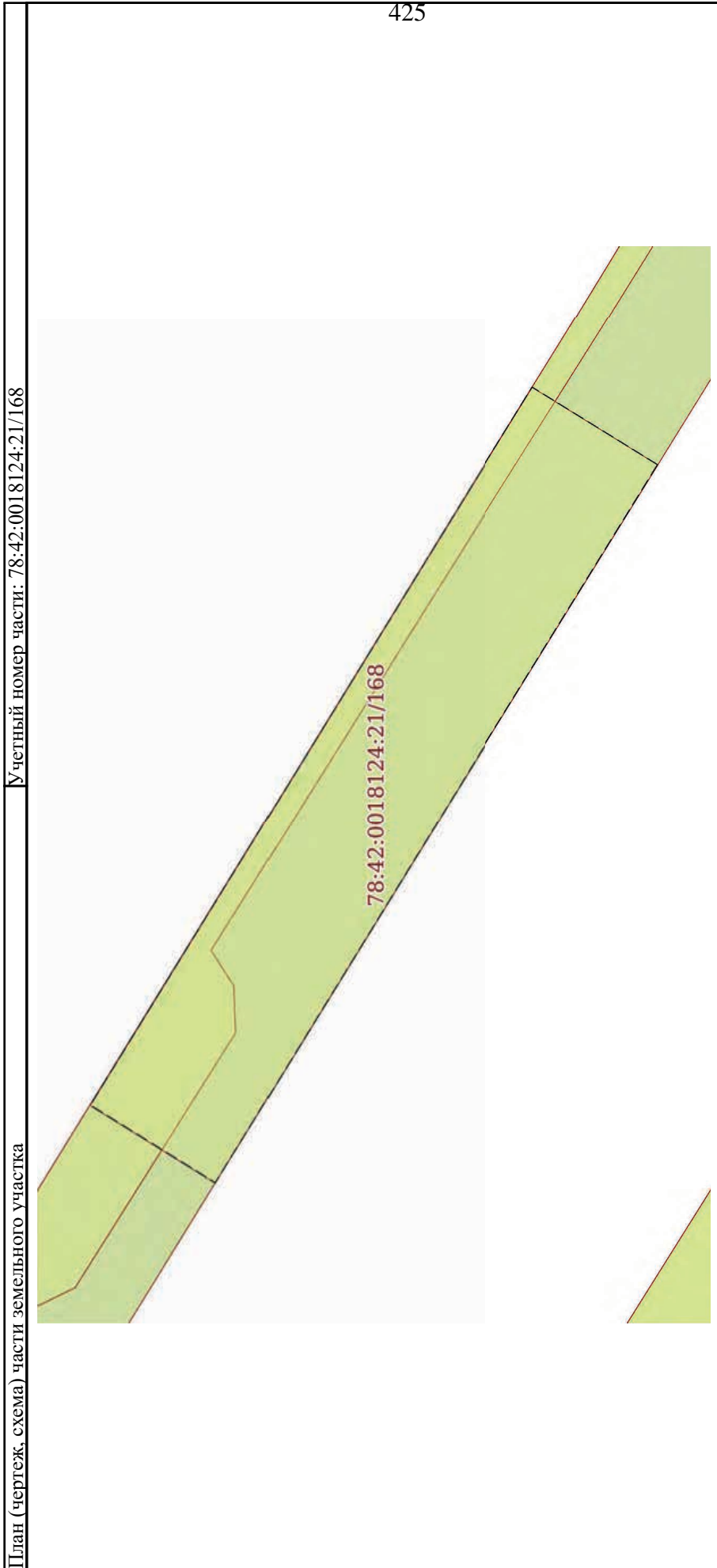
Земельный участок			
вид объекта недвижимости			
Лист № 1 раздела 4	Всего листов раздела 4: 68	Всего разделов: 8	Всего листов выписки: 742
26.05.2024г. № КУВИ-001/2024-142032395			
Кадастровый номер: 78:42:0018124:21			
План (чертеж, схема) части земельного участка			
Учетный номер части: 78:42:0018124:21/167			



424


Масштаб 1:90	Условные обозначения:
	
полное наименование должности	инициалы, фамилия

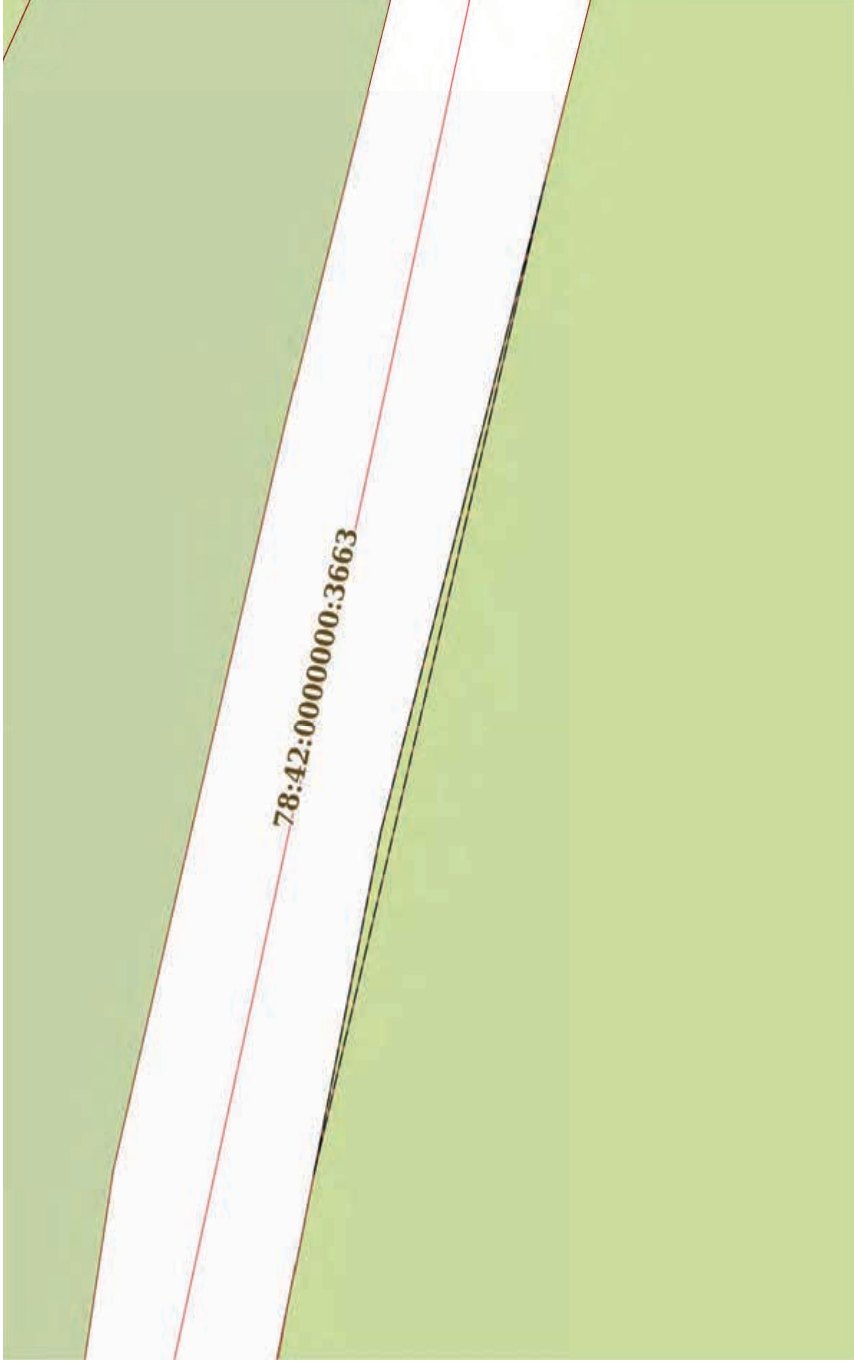
Земельный участок	
вид объекта недвижимости	
Лист № 2 раздела 4	Всего листов раздела 4: 68
Всего листов выписки: 742	Всего разделов: 8
26.05.2024г. № КУВИ-001/2024-142032395	
Кадастровый номер: 78:42:0018124:21	




Масштаб 1:70

Условные обозначения:

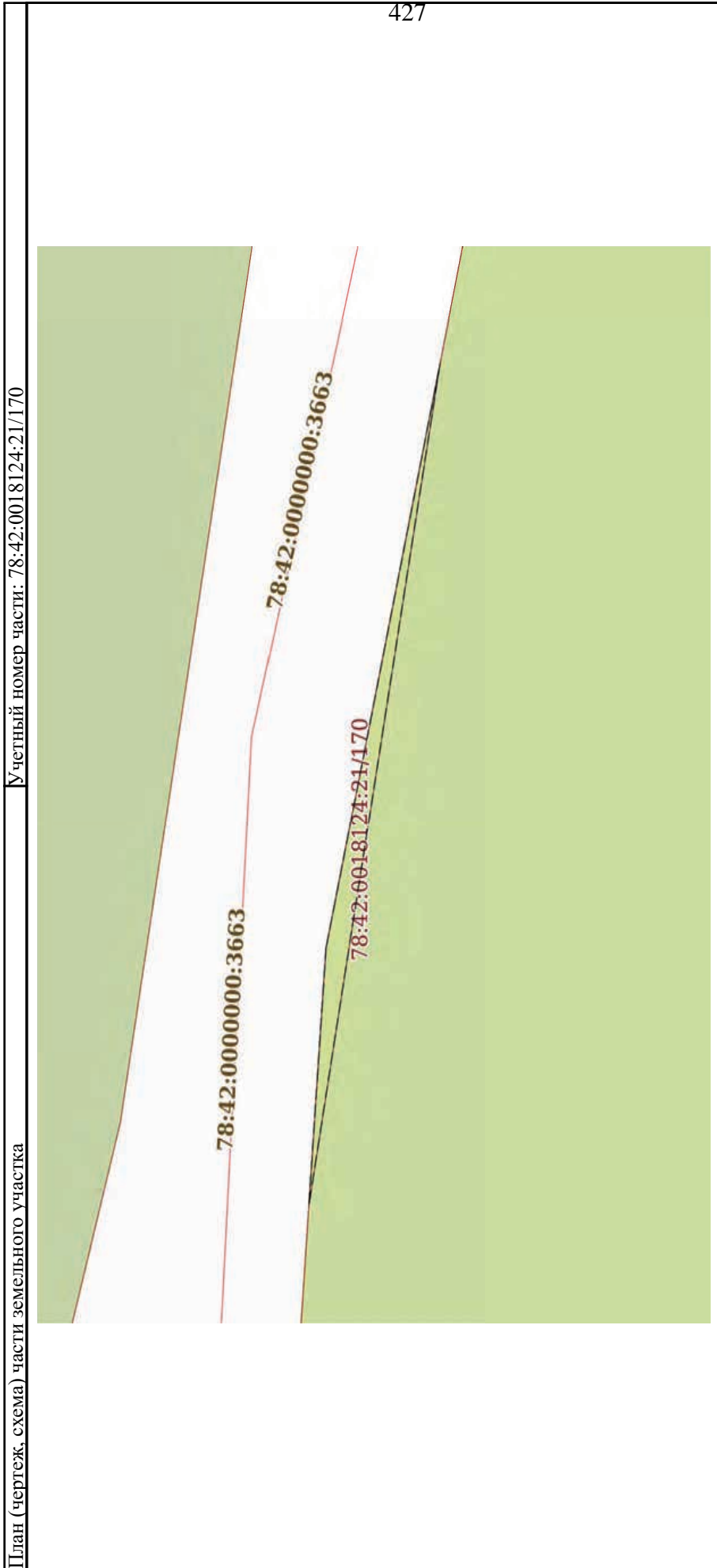
	
ДОКУМЕНТ ПОДПИСАН	
ЭЛЕКТРОННОЙ ПОДПИСЬЮ	
Сертификат: 00B8056B7401CB38D2B3576ACDC8425108	
Владелец: ФЕДЕРАЛЬНАЯ СЛУЖБА ГОСУДАРСТВЕННОЙ	
РЕГИСТРАЦИИ, КАДАСТРА И КАРТОГРАФИИ	
Действителен с 27.06.2023 по 19.09.2024	
ПОЛНОЕ НАИМЕНОВАНИЕ ДОЛЖНОСТИ	ИНИЦИАЛЫ, ФАМИЛИЯ

Земельный участок	
вид объекта недвижимости	
Лист № 3 раздела 4	Всего листов раздела 4: 68
Лист № 3 раздела 4	Всего разделов: 8
Всего листов выписки: 742	
26.05.2024г. № КУВИ-001/2024-142032395	
Кадастровый номер: 78:42:0018124:21	
Учетный номер части: 78:42:0018124:21/169	
План (чертеж, схема) части земельного участка	
	
426	
Масштаб 1:400	
Условные обозначения:	

	ДОКУМЕНТ ПОДПИСАН ЭЛЕКТРОННОЙ ПОДПИСЬЮ
Сертификат: 00B8056B7401CB38D2B3576ACDC8425108	Владелец: ФЕДЕРАЛЬНАЯ СЛУЖБА ГОСУДАРСТВЕННОЙ РЕГИСТРАЦИИ, КАДАСТРА И КАРТОГРАФИИ
Действителен: с 27.06.2023 по 19.09.2024	


ПОЛНОЕ НАИМЕНОВАНИЕ ДОЛЖНОСТИ	ИНИЦИАЛЫ, ФАМИЛИЯ
-------------------------------	-------------------

Земельный участок	
вид объекта недвижимости	
Лист № 4 раздела 4	Всего листов раздела 4: 68
Всего листов выписки: 742	Всего разделов: 8
26.05.2024г. № КУВИ-001/2024-142032395	
Кадастровый номер: 78:42:0018124:21	



Масштаб 1:300

Условные обозначения:

 ДОКУМЕНТ ПОДПИСАН
ЭЛЕКТРОННОЙ ПОДПИСЬЮ
Сертификат: 00ВВ056В7401СВ38D2В3576АСДС8425108
Владелец: ФЕДЕРАЛЬНАЯ СЛУЖБА ГОСУДАРСТВЕННОЙ
РЕГИСТРАЦИИ, КАДАСТРА И КАРТОГРАФИИ
Действителен с 27.06.2023 по 19.09.2024

ПОЛНОЕ НАИМЕНОВАНИЕ ДОЛЖНОСТИ


ИНИЦИАЛЫ, ФАМИЛИЯ

Земельный участок	
вид объекта недвижимости	
Лист № 5 раздела 4	Всего листов раздела 4: 68
Лист № 5 раздела 4	Всего разделов: 8
Всего листов выписки: 742	
26.05.2024г. № КУВИ-001/2024-142032395	
Кадастровый номер:	
78:42:0018124:21	



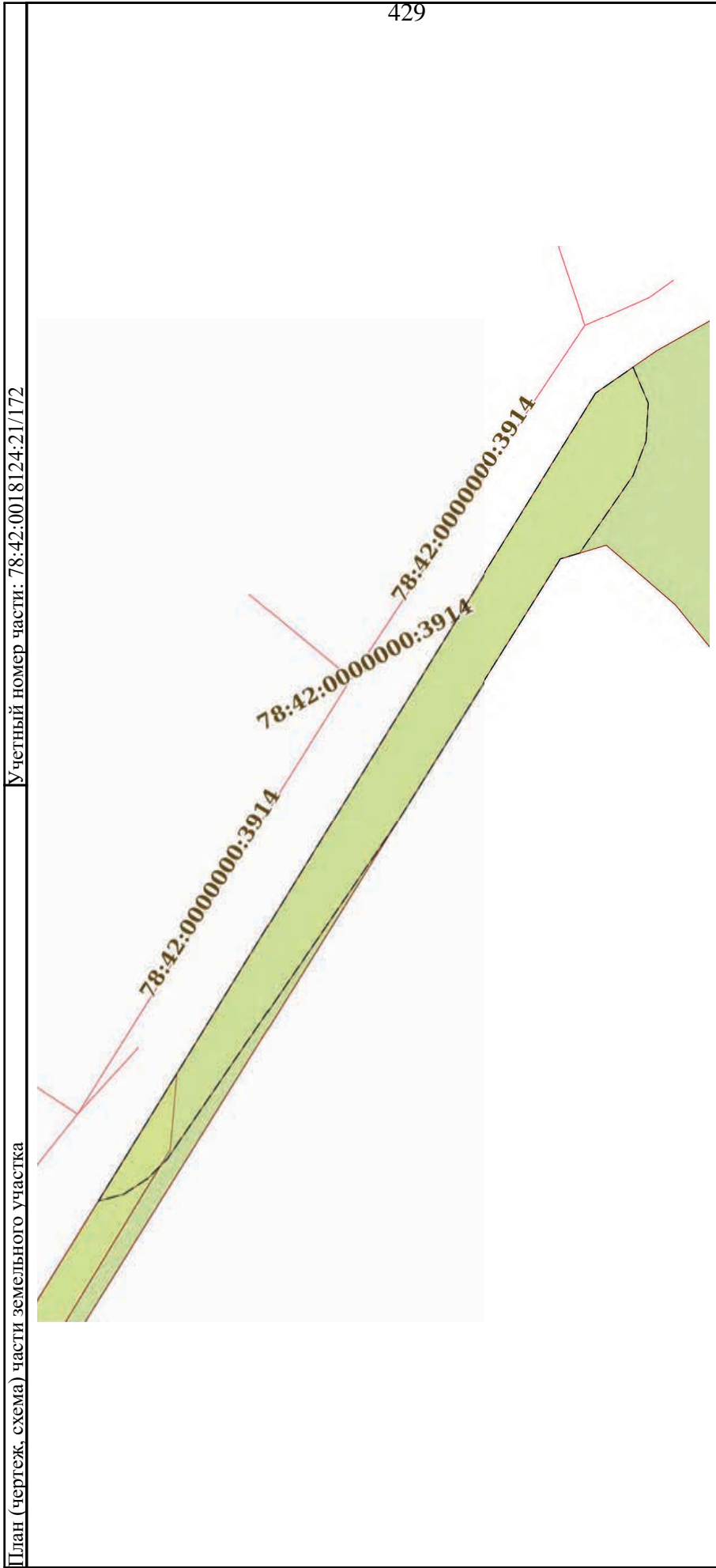
Масштаб 1:700

Условные обозначения:

	ДОКУМЕНТ ПОДПИСАН
	ЭЛЕКТРОННОЙ ПОДПИСЬЮ
Сертификат: 00ВВ056В7401СВ38D2В3576АСДС8425108	
Владелец: ФЕДЕРАЛЬНАЯ СЛУЖБА ГОСУДАРСТВЕННОЙ РЕГИСТРАЦИИ, КАДАСТРА И КАРТОГРАФИИ	
Действителен: с 27.06.2023 по 19.09.2024	

ПОЛНОЕ НАИМЕНОВАНИЕ ДОЛЖНОСТИ	ИНИЦИАЛЫ, ФАМИЛИЯ
-------------------------------	-------------------

Земельный участок	
вид объекта недвижимости	
Лист № 6 раздела 4	Всего листов раздела 4: 68
Лист № 6 раздела 4	Всего разделов: 8
Всего листов выписки: 742	
26.05.2024г. № КУВИ-001/2024-142032395	
Кадастровый номер:	
78:42:0018124:21	



Масштаб 1:300

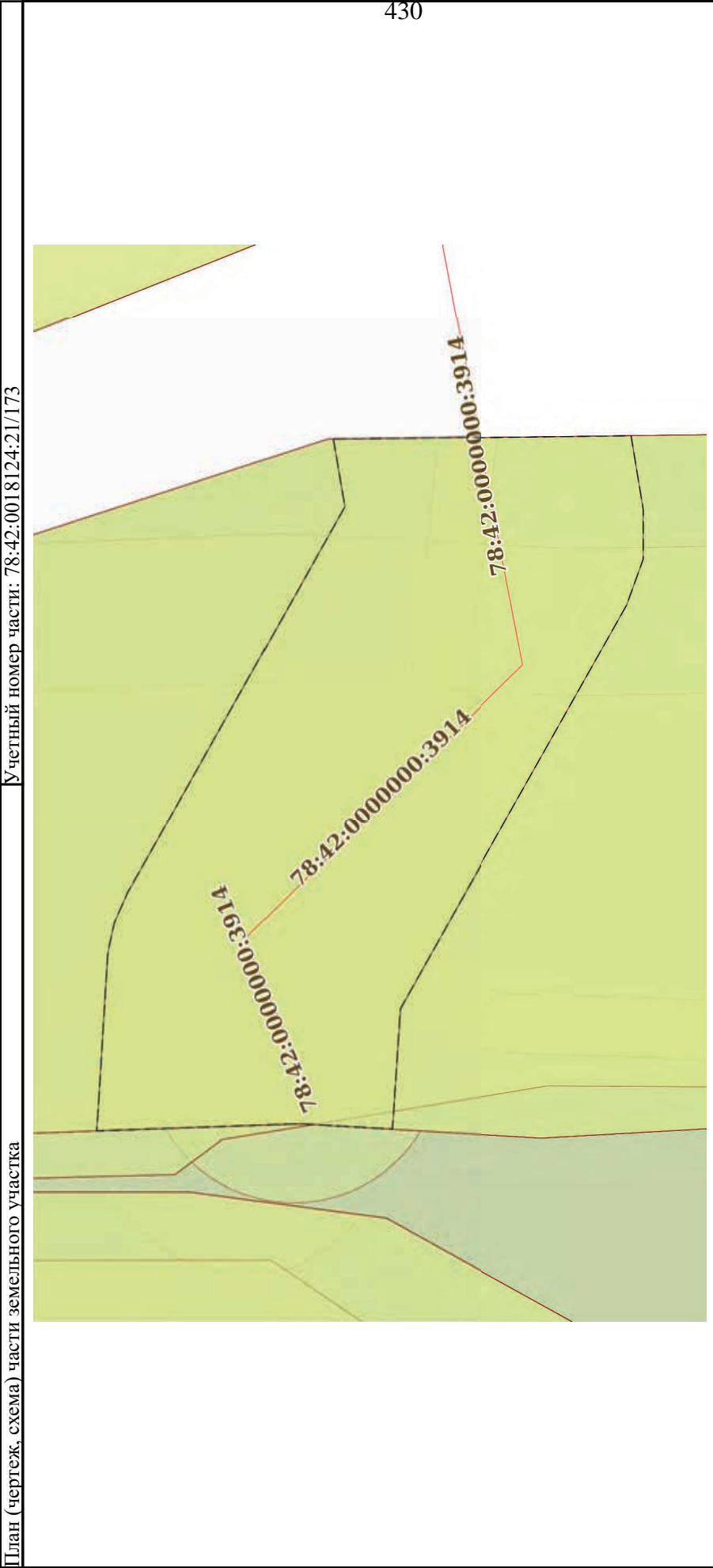
Условные обозначения:

ДОКУМЕНТ ПОДПИСАН
ЭЛЕКТРОННОЙ ПОДПИСЬЮ
Сертификат: 00BB056B7401CB38D2B3576ACDC8425108
Владелец: ФЕДЕРАЛЬНАЯ СЛУЖБА ГОСУДАРСТВЕННОЙ
РЕГИСТРАЦИИ, КАДАСТРА И КАРТОГРАФИИ
Действителен с 27.06.2023 по 19.09.2024

ПОЛНОЕ НАИМЕНОВАНИЕ ДОЛЖНОСТИ


ИНИЦИАЛЫ, ФАМИЛИЯ

Земельный участок	
вид объекта недвижимости	
Лист № 7 раздела 4	Всего листов раздела 4: 68
Лист № 7 раздела 4	Всего разделов: 8
Всего листов выписки: 742	
26.05.2024г. № КУВИ-001/2024-142032395	
Кадастровый номер:	
78:42:0018124:21	



Масштаб 1:200

Условные обозначения:

	
ДОКУМЕНТ ПОДПИСАН	
ЭЛЕКТРОННОЙ ПОДПИСЬЮ	
Сертификат: 00B8056B7401CB38D2B3576ACDC8425108	
Владелец: ФЕДЕРАЛЬНАЯ СЛУЖБА ГОСУДАРСТВЕННОЙ	
РЕГИСТРАЦИИ, КАДАСТРА И КАРТОГРАФИИ	
Действителен: с 27.06.2023 по 19.09.2024	
ПОЛНОЕ НАИМЕНОВАНИЕ ДОЛЖНОСТИ	ИНИЦИАЛЫ, ФАМИЛИЯ

Земельный участок

вид объекта недвижимости

Всего листов выписки: 742

Всего разделов: 8

Всего листов раздела 4: 68

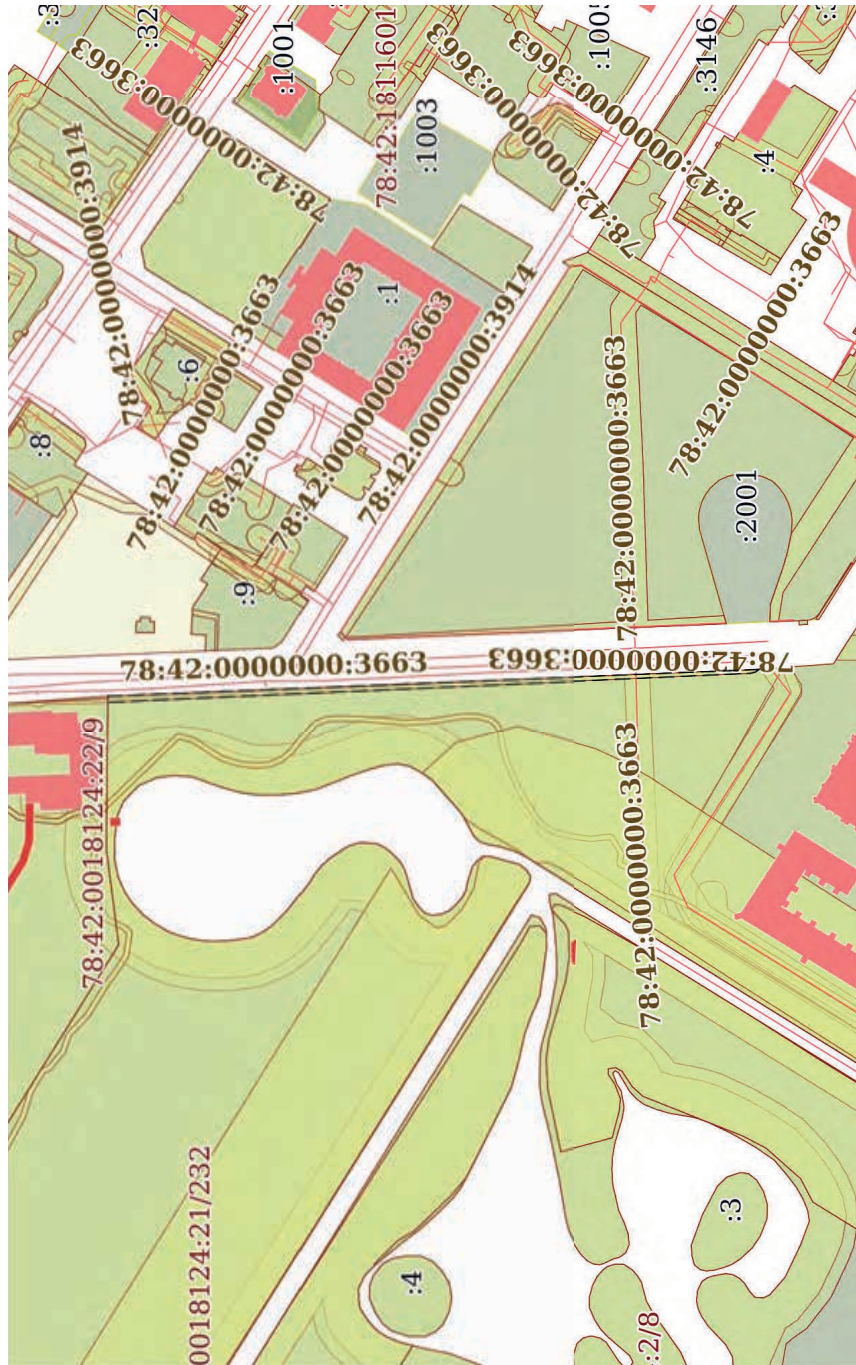
26.05.2024г. № КУВИ-001/2024-142032395

Кадастровый номер:

78:42:0018124:21

План (чертеж, схема) части земельного участка

Учетный номер части: 78:42:0018124:21/174



Масштаб 1:3000

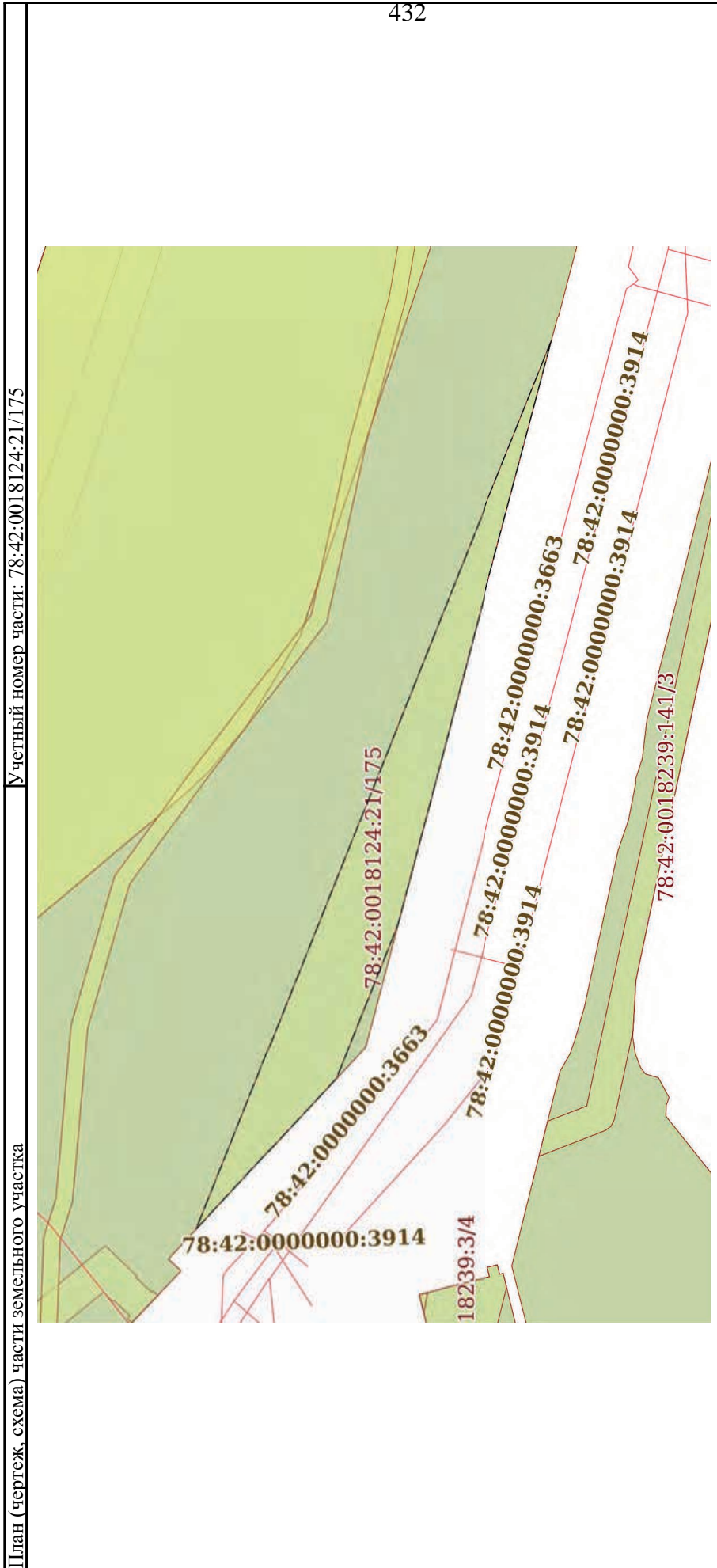
Условные обозначения:

ДОКУМЕНТ ПОДПИСАН
ЭЛЕКТРОННОЙ ПОДПИСЬЮ
Сертификат: 00B8056B7401CB38D2B3576ACDC8425108
Владелец: ФЕДЕРАЛЬНАЯ СЛУЖБА ГОСУДАРСТВЕННОЙ
РЕГИСТРАЦИИ, КАДАСТРА И КАРТОГРАФИИ
Действителен с 27.06.2023 по 19.09.2024

ПОЛНОЕ НАИМЕНОВАНИЕ ДОЛЖНОСТИ


ИНИЦИАЛЫ, ФАМИЛИЯ

Земельный участок	
вид объекта недвижимости	
Лист № 9 раздела 4	Всего листов раздела 4: 68
Всего листов выписки: 742	Всего разделов: 8
26.05.2024г. № КУВИ-001/2024-142032395	
Кадастровый номер: 78:42:0018124:21	

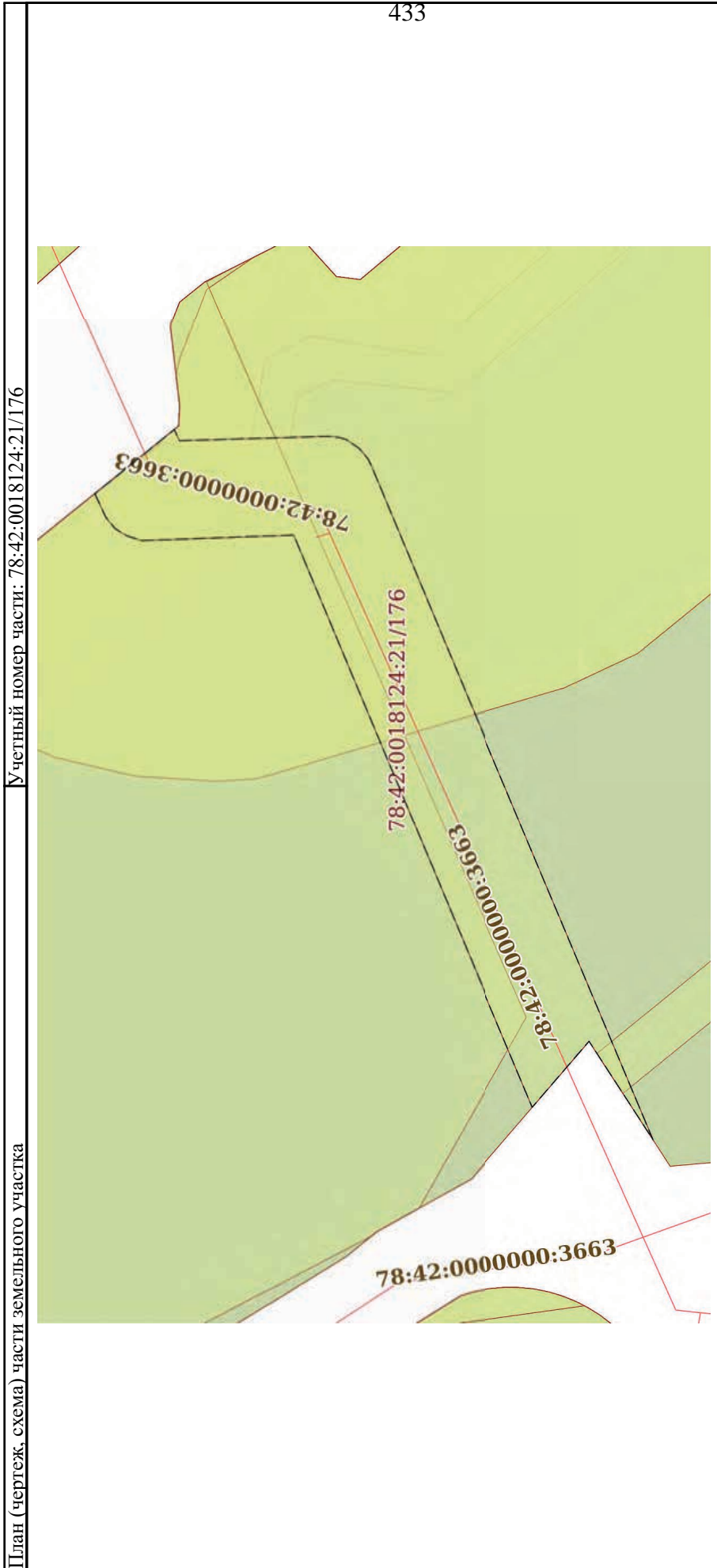


Масштаб 1:800

Условные обозначения:

	
ДОКУМЕНТ ПОДПИСАН	
ЭЛЕКТРОННОЙ ПОДПИСЬЮ	
Сертификат: 00B8056B7401CB38D2B3576ACDC8425108	
Владелец: ФЕДЕРАЛЬНАЯ СЛУЖБА ГОСУДАРСТВЕННОЙ	
РЕГИСТРАЦИИ, КАДАСТРА И КАРТОГРАФИИ	
Действителен с 27.06.2023 по 19.09.2024	
ПОЛНОЕ НАИМЕНОВАНИЕ ДОЛЖНОСТИ	ИНИЦИАЛЫ, ФАМИЛИЯ

Земельный участок	
вид объекта недвижимости	
Лист № 10 раздела 4	Всего листов раздела 4: 68
Лист № 10 раздела 4	Всего разделов: 8
Всего листов выписки: 742	
26.05.2024г. № КУВИ-001/2024-142032395	
Кадастровый номер: 78:42:0018124:21	



Полное наименование должности	
инициалы, фамилия	
ДОКУМЕНТ ПОДПИСАН	
ЭЛЕКТРОННОЙ ПОДПИСЬЮ	
Сертификат: 00B8056B7401CB38D2B3576ACDC8425108	
Владелец: ФЕДЕРАЛЬНАЯ СЛУЖБА ГОСУДАРСТВЕННОЙ	
РЕГИСТРАЦИИ, КАДАСТРА И КАРТОГРАФИИ	
Действителен с 27.06.2023 по 19.09.2024	

Земельный участок
вид объекта недвижимости

Лист № 11 раздела 4 Всего листов раздела 4: 68 Всего разделов: 8 Всего листов выписки: 742

26.05.2024г. № КУВИ-001/2024-142032395
Кадастровый номер: 78:42:0018124:21

План (чертеж, схема) части земельного участка Учетный номер части: 78:42:0018124:21/177

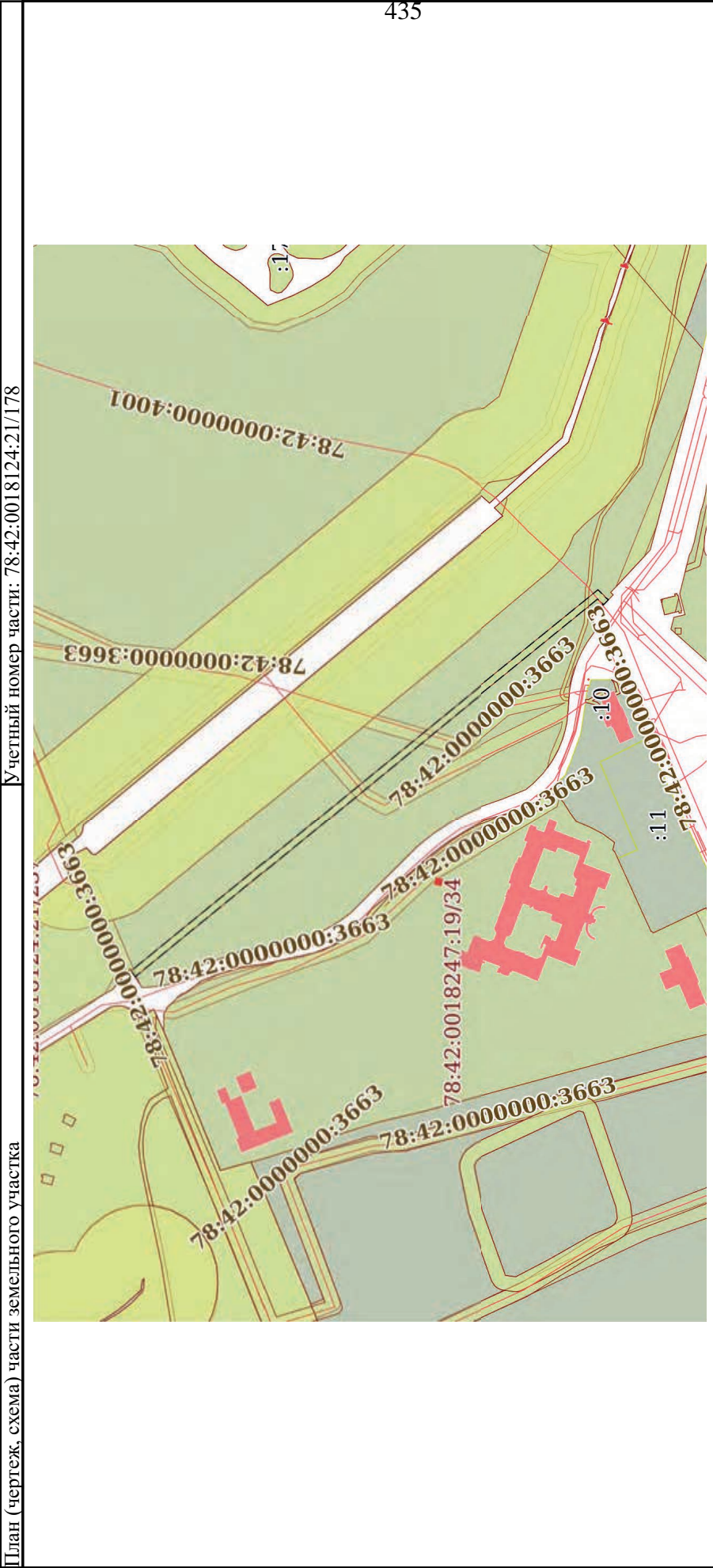


Масштаб 1:1000 Условные обозначения:

ДОКУМЕНТ ПОДПИСАН
ЭЛЕКТРОННОЙ ПОДПИСЬЮ
Сертификат: 00B8056B7401CB38D2B3576ACDC8425108
Владелец: ФЕДЕРАЛЬНАЯ СЛУЖБА ГОСУДАРСТВЕННОЙ
РЕГИСТРАЦИИ, КАДАСТРА И КАРТОГРАФИИ
Действителен: с 27.06.2023 по 19.09.2024


ПОЛНОЕ НАИМЕНОВАНИЕ ДОЛЖНОСТИ ИНИЦИАЛЫ, ФАМИЛИЯ

Земельный участок	
вид объекта недвижимости	
Лист № 12 раздела 4	Всего листов раздела 4: 68
Лист № 12 раздела 4	Всего разделов: 8
26.05.2024г. № КУВИ-001/2024-142032395	Всего листов выписки: 742
Кадастровый номер: 78:42:0018124:21	

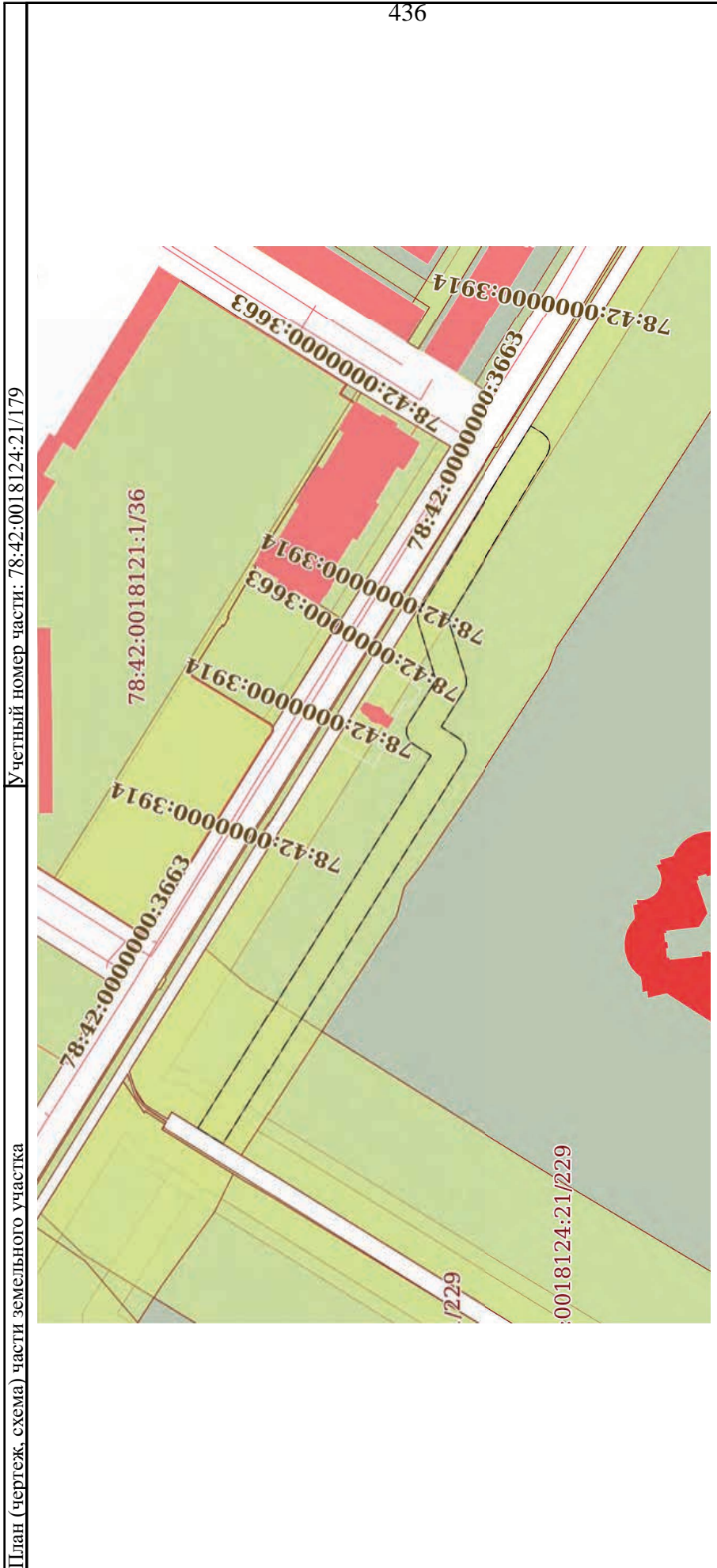


Масштаб 1:4000

Условные обозначения:


	
ДОКУМЕНТ ПОДПИСАН	
ЭЛЕКТРОННОЙ ПОДПИСЬЮ	
Сертификат: 00B8056B7401CB38D2B3576ACDC8425108	
Владелец: ФЕДЕРАЛЬНАЯ СЛУЖБА ГОСУДАРСТВЕННОЙ	
РЕГИСТРАЦИИ, КАДАСТРА И КАРТОГРАФИИ	
Действителен: с 27.06.2023 по 19.09.2024	
ПОЛНОЕ НАИМЕНОВАНИЕ ДОЛЖНОСТИ	ИНИЦИАЛЫ, ФАМИЛИЯ

Земельный участок	
вид объекта недвижимости	
Лист № 13 раздела 4	Всего листов раздела 4: 68
Лист № 13 раздела 4	Всего разделов: 8
Всего листов выписки: 742	
26.05.2024г. № КУВИ-001/2024-142032395	
Кадастровый номер:	
78:42:0018124:21	



Масштаб 1:2000

Условные обозначения:

 ДОКУМЕНТ ПОДПИСАН
ЭЛЕКТРОННОЙ ПОДПИСЬЮ
Сертификат: 00B8056B7401CB38D2B3576ACDC8425108
Владелец: ФЕДЕРАЛЬНАЯ СЛУЖБА ГОСУДАРСТВЕННОЙ
РЕГИСТРАЦИИ, КАДАСТРА И КАРТОГРАФИИ
Действителен: с 27.06.2023 по 19.09.2024

ПОЛНОЕ НАИМЕНОВАНИЕ ДОЛЖНОСТИ	ИНИЦИАЛЫ, ФАМИЛИЯ
-------------------------------	-------------------

Земельный участок

вид объекта недвижимости

Лист № 14 раздела 4

Всего листов раздела 4: 68

Всего разделов: 8

Всего листов выписки: 742

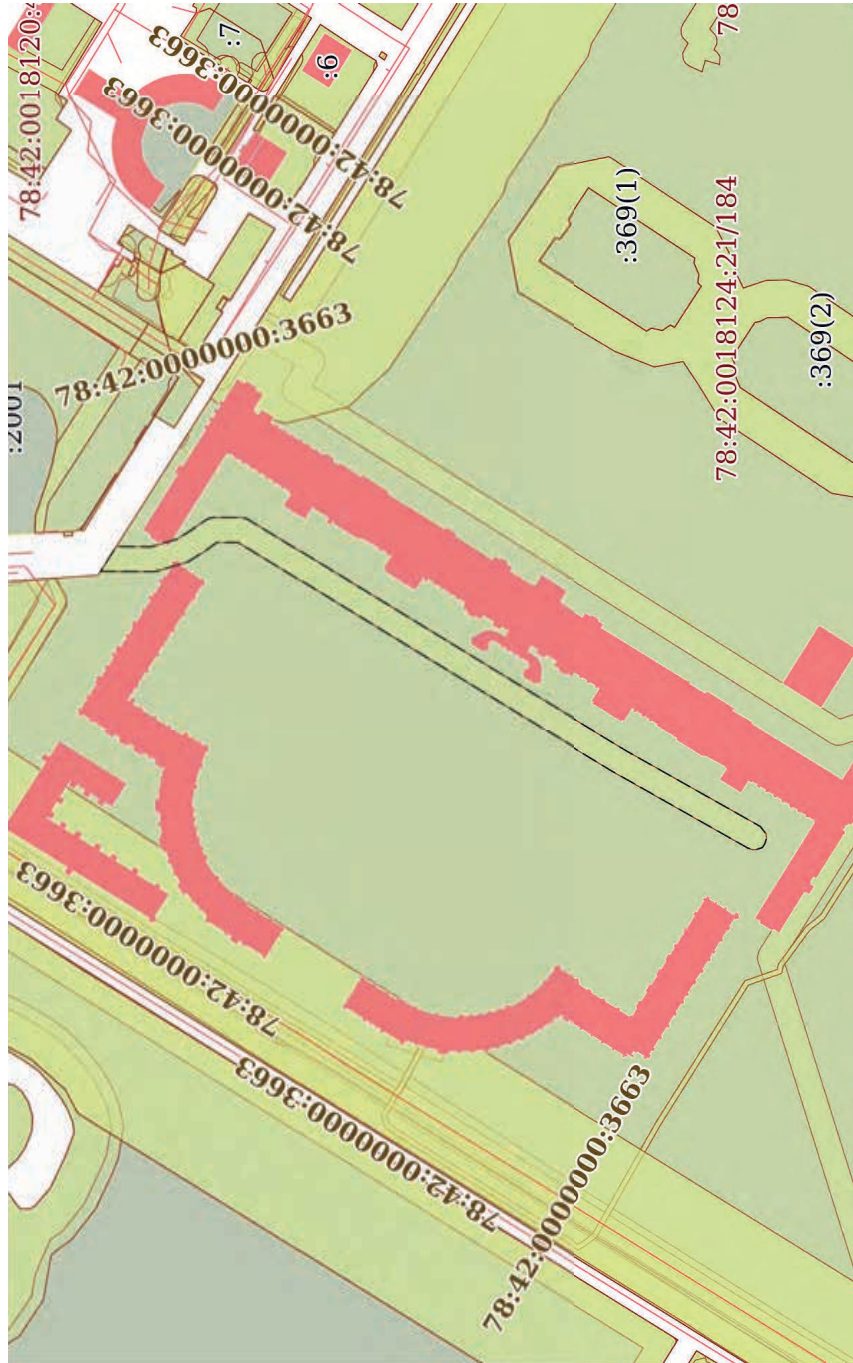
26.05.2024г. № КУВИ-001/2024-142032395

Кадастровый номер:

78:42:0018124:21

План (чертеж, схема) части земельного участка

Учетный номер части: 78:42:0018124:21/180



Масштаб 1:3000

Условные обозначения:

Полное наименование должности

Инициалы, фамилия

ДОКУМЕНТ ПОДПИСАН
ЭЛЕКТРОННОЙ ПОДПИСЬЮ
Сертификат: 00B8056B7401CB38D2B3576ACDC8425108
Владелец: ФЕДЕРАЛЬНАЯ СЛУЖБА ГОСУДАРСТВЕННОЙ
РЕГИСТРАЦИИ, КАДАСТРА И КАРТОГРАФИИ
Действителен с 27.06.2023 по 19.09.2024

Земельный участок

вид объекта недвижимости

Лист № 15 раздела 4

Всего листов раздела 4: 68

Всего разделов: 8

Всего листов выписки: 742

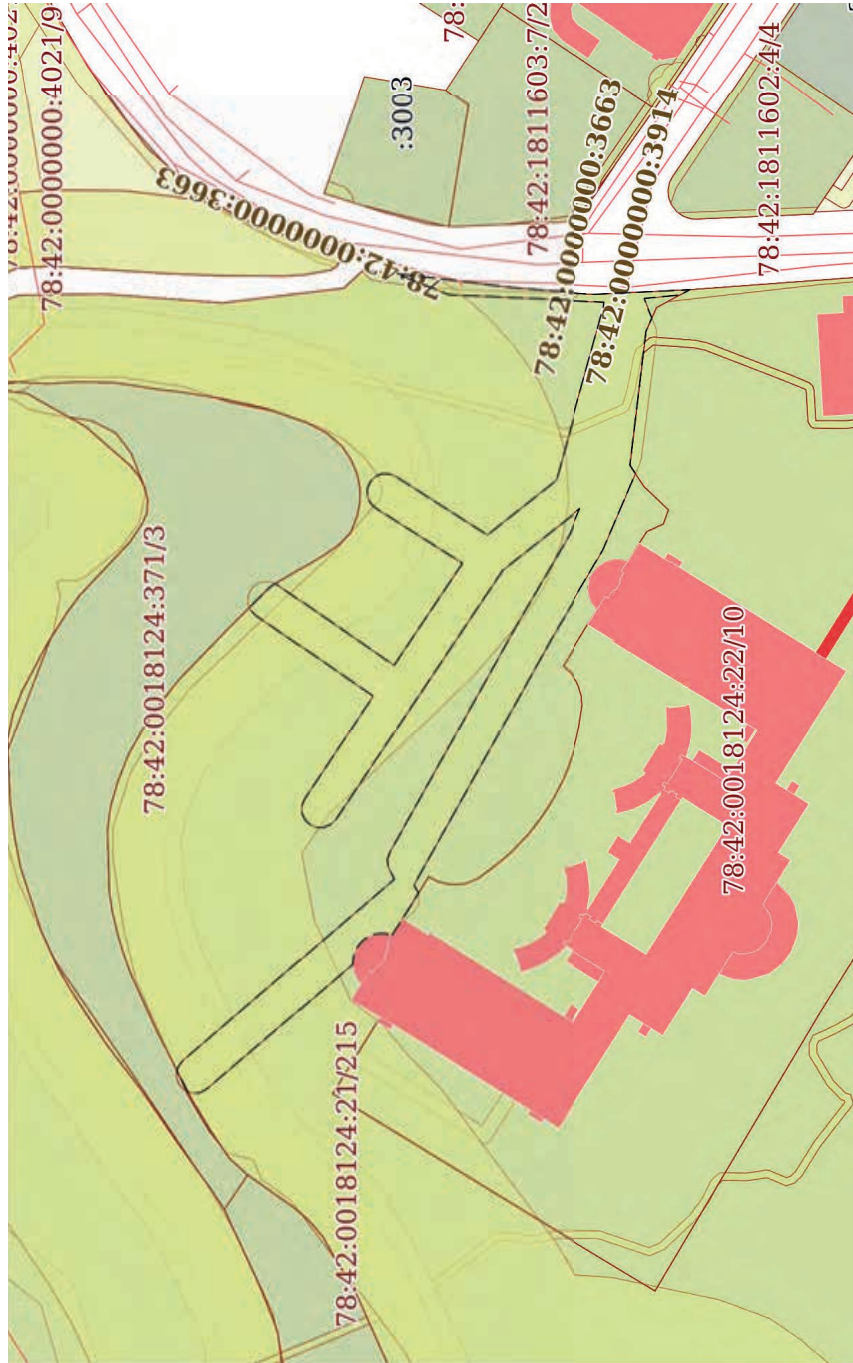
26.05.2024г. № КУВИ-001/2024-142032395

Кадастровый номер:

78:42:0018124:21

План (чертеж, схема) части земельного участка

Учетный номер части: 78:42:0018124:21/181



Масштаб 1:2000

Условные обозначения:

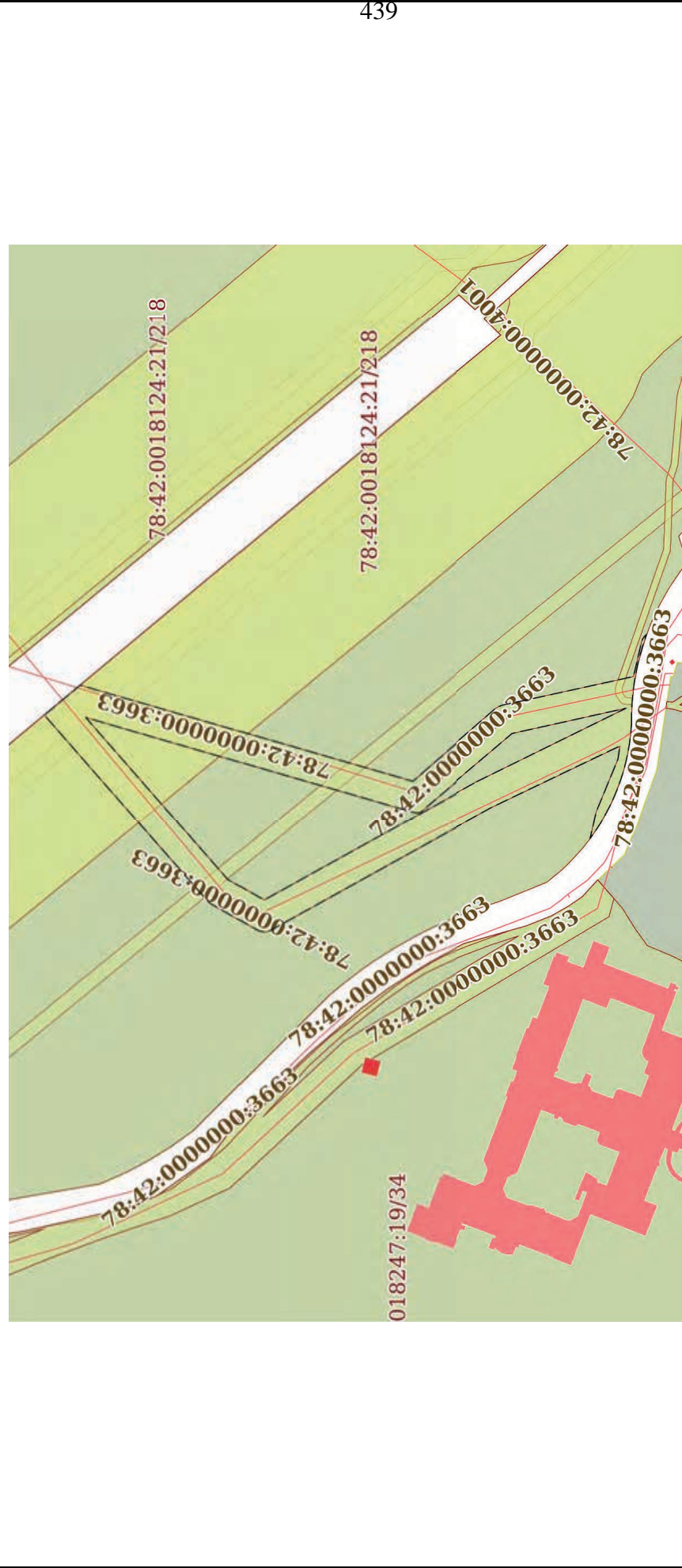
ДОКУМЕНТ ПОДПИСАН
ЭЛЕКТРОННОЙ ПОДПИСЬЮ
Сертификат: 00B8056B7401CB38D2B3576ACDC8425108
Владелец: ФЕДЕРАЛЬНАЯ СЛУЖБА ГОСУДАРСТВЕННОЙ
РЕГИСТРАЦИИ, КАДАСТРА И КАРТОГРАФИИ
Действителен: с 27.06.2023 по 19.09.2024

ПОЛНОЕ НАИМЕНОВАНИЕ ДОЛЖНОСТИ

ИНИЦИАЛЫ, ФАМИЛИЯ

Земельный участок	
вид объекта недвижимости	
Лист № 16 раздела 4	Всего листов раздела 4: 68
Всего листов выписки: 742	
26.05.2024г. № КУВИ-001/2024-142032395	
Кадастровый номер: 78:42:0018124:21	

Учетный номер части: 78:42:0018124:21/182



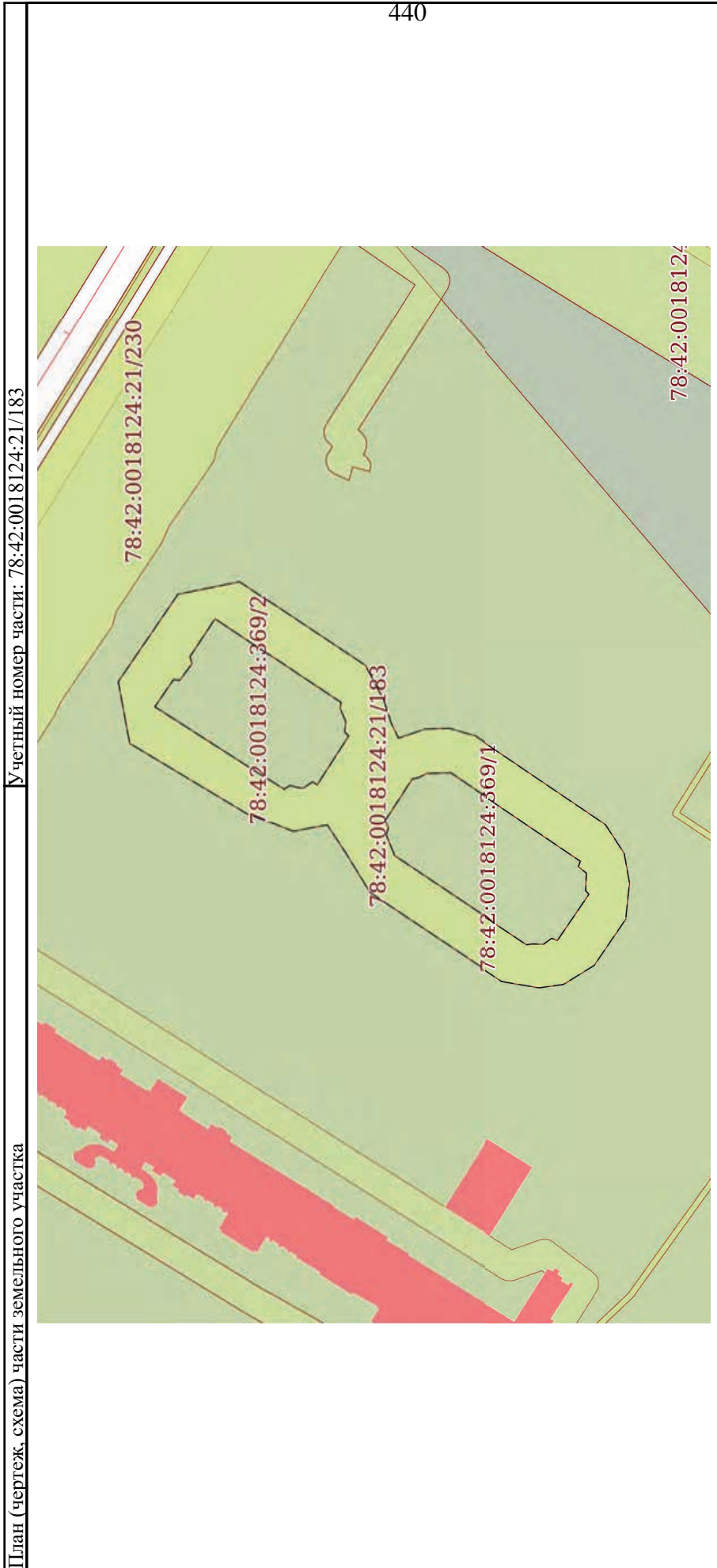
Масштаб 1:2000

Условные обозначения:

	ДОКУМЕНТ ПОДПИСАН
	ЭЛЕКТРОННОЙ ПОДПИСЬЮ
	Сертификат: 00B8056B7401CB38D2B3576ACDC8425108
	Владелец: ФЕДЕРАЛЬНАЯ СЛУЖБА ГОСУДАРСТВЕННОЙ
	РЕГИСТРАЦИИ, КАДАСТРА И КАРТОГРАФИИ
	Действителен: с 27.06.2023 по 19.09.2024

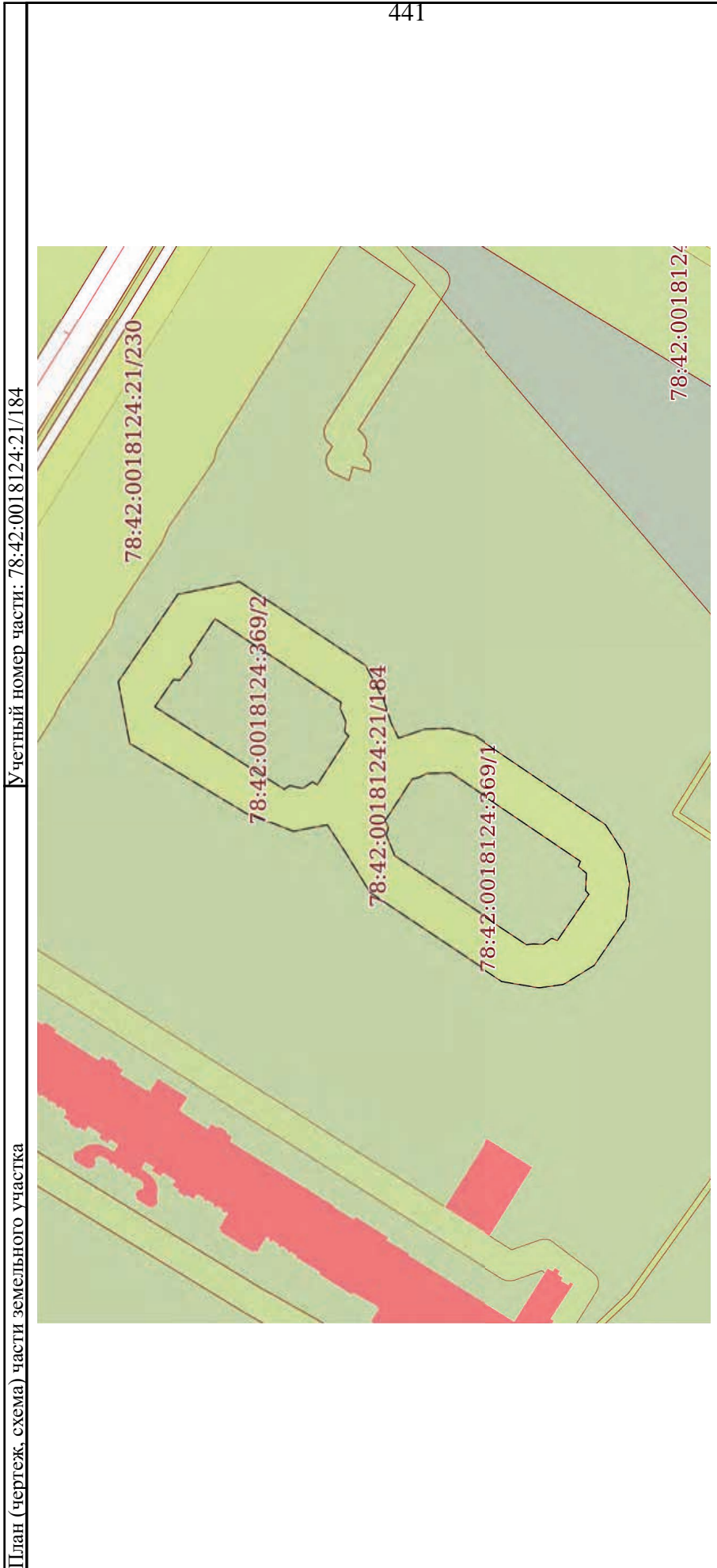
ПОЛНОЕ НАИМЕНОВАНИЕ ДОЛЖНОСТИ	ИНИЦИАЛЫ, ФАМИЛИЯ
-------------------------------	-------------------

Земельный участок	
вид объекта недвижимости	
Лист № 17 раздела 4	Всего листов раздела 4: 68
Всего листов выписки: 742	Всего разделов: 8
26.05.2024г. № КУВИ-001/2024-142032395	
Кадастровый номер: 78:42:0018124:21	




Полное наименование должности	
инициалы, фамилия	
ДОКУМЕНТ ПОДПИСАН	
ЭЛЕКТРОННОЙ ПОДПИСЬЮ	
Сертификат: 00B8056B7401CB38D2B3576ACDC8425108	
Владелец: ФЕДЕРАЛЬНАЯ СЛУЖБА ГОСУДАРСТВЕННОЙ	
РЕГИСТРАЦИИ, КАДАСТРА И КАРТОГРАФИИ	
Действителен: с 27.06.2023 по 19.09.2024	

Земельный участок	
вид объекта недвижимости	
Лист № 18 раздела 4	Всего листов раздела 4: 68
Всего листов выписки: 742	Всего разделов: 8
26.05.2024г. № КУВИ-001/2024-142032395	
Кадастровый номер: 78:42:0018124:21	



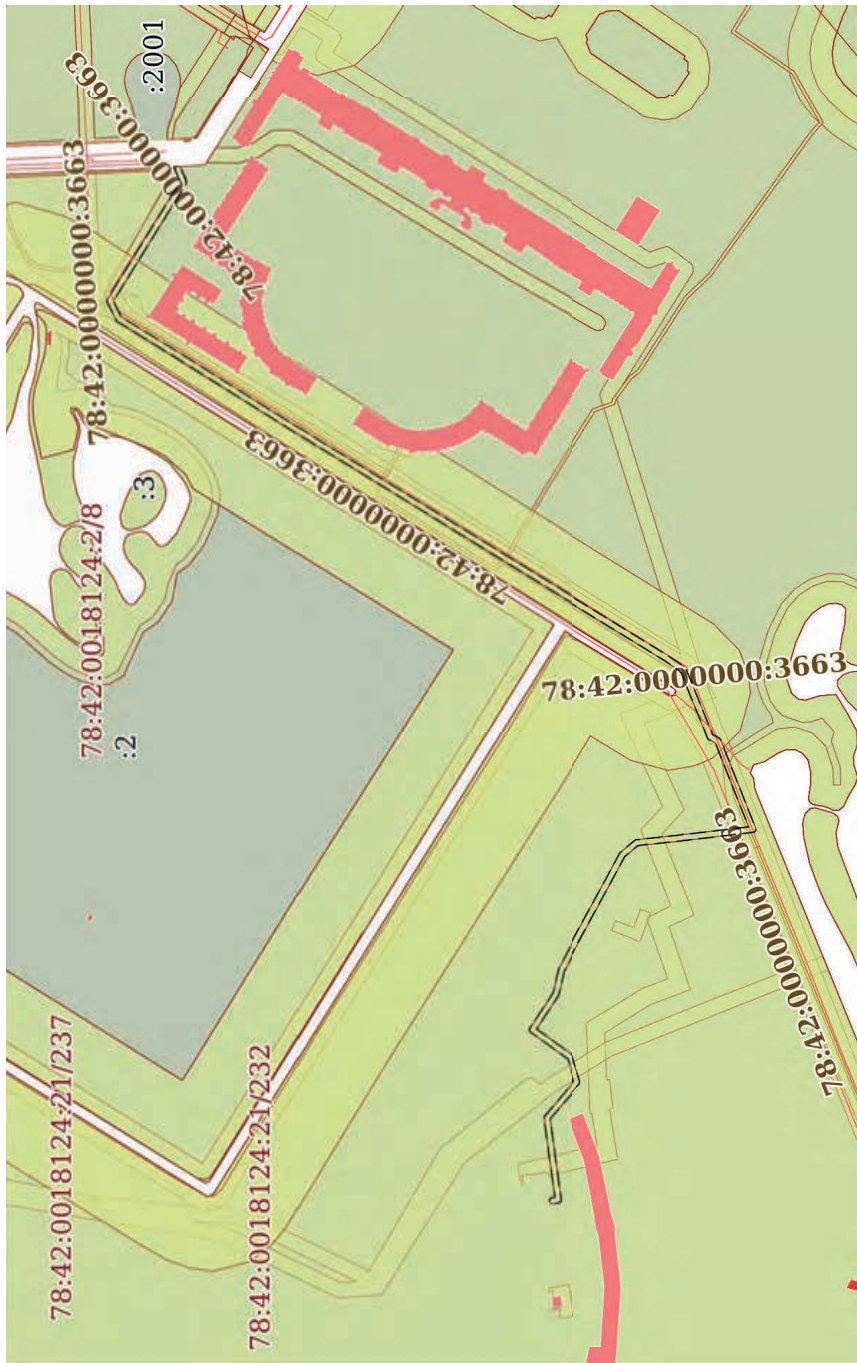
Масштаб 1:2000

Условные обозначения:

	
ДОКУМЕНТ ПОДПИСАН	
ЭЛЕКТРОННОЙ ПОДПИСЬЮ	
Сертификат: 00B8056B7401CB38D2B3576ACDC8425108	
Владелец: ФЕДЕРАЛЬНАЯ СЛУЖБА ГОСУДАРСТВЕННОЙ	
РЕГИСТРАЦИИ, КАДАСТРА И КАРТОГРАФИИ	
Действителен: с 27.06.2023 по 19.09.2024	
ПОЛНОЕ НАИМЕНОВАНИЕ ДОЛЖНОСТИ	ИНИЦИАЛЫ, ФАМИЛИЯ

Земельный участок	
вид объекта недвижимости	
Лист № 19 раздела 4	Всего листов раздела 4: 68
Всего листов выписки: 742	
26.05.2024г. № КУВИ-001/2024-142032395	
Кadaстровый номер:	

План (чертеж, схема) части земельного участка	
Учетный номер части: 78:42:0018124:21/185	



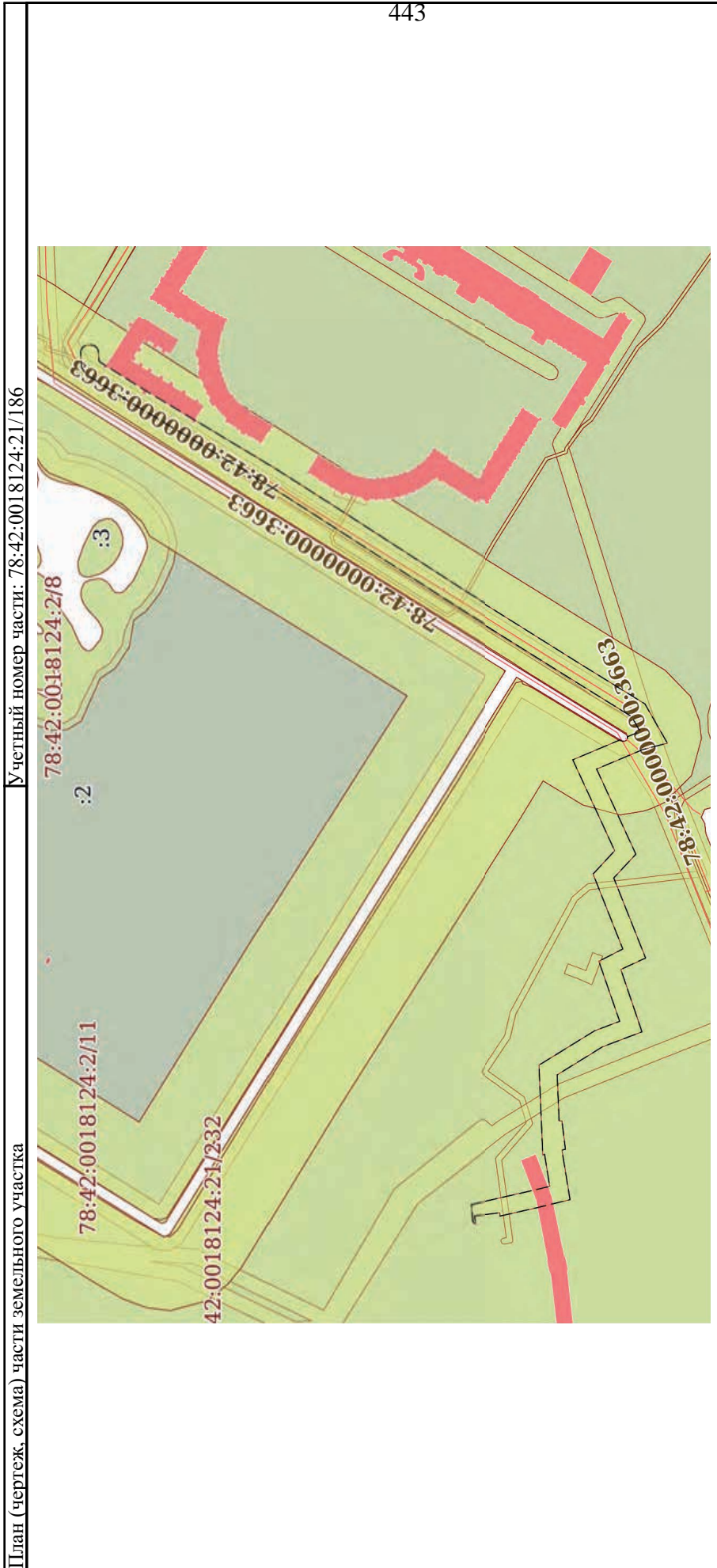
442

Масштаб 1:5000
Условные обозначения:

Полное наименование должности


инициалы, фамилия

Земельный участок	
вид объекта недвижимости	
Лист № 20 раздела 4	Всего листов раздела 4: 68
Лист № 20 раздела 4	Всего разделов: 8
Лист № 20 раздела 4	Всего листов выписки: 742
26.05.2024г. № КУВИ-001/2024-142032395	
Кадастровый номер:	
78:42:0018124:21	



Масштаб 1:4000

Условные обозначения:

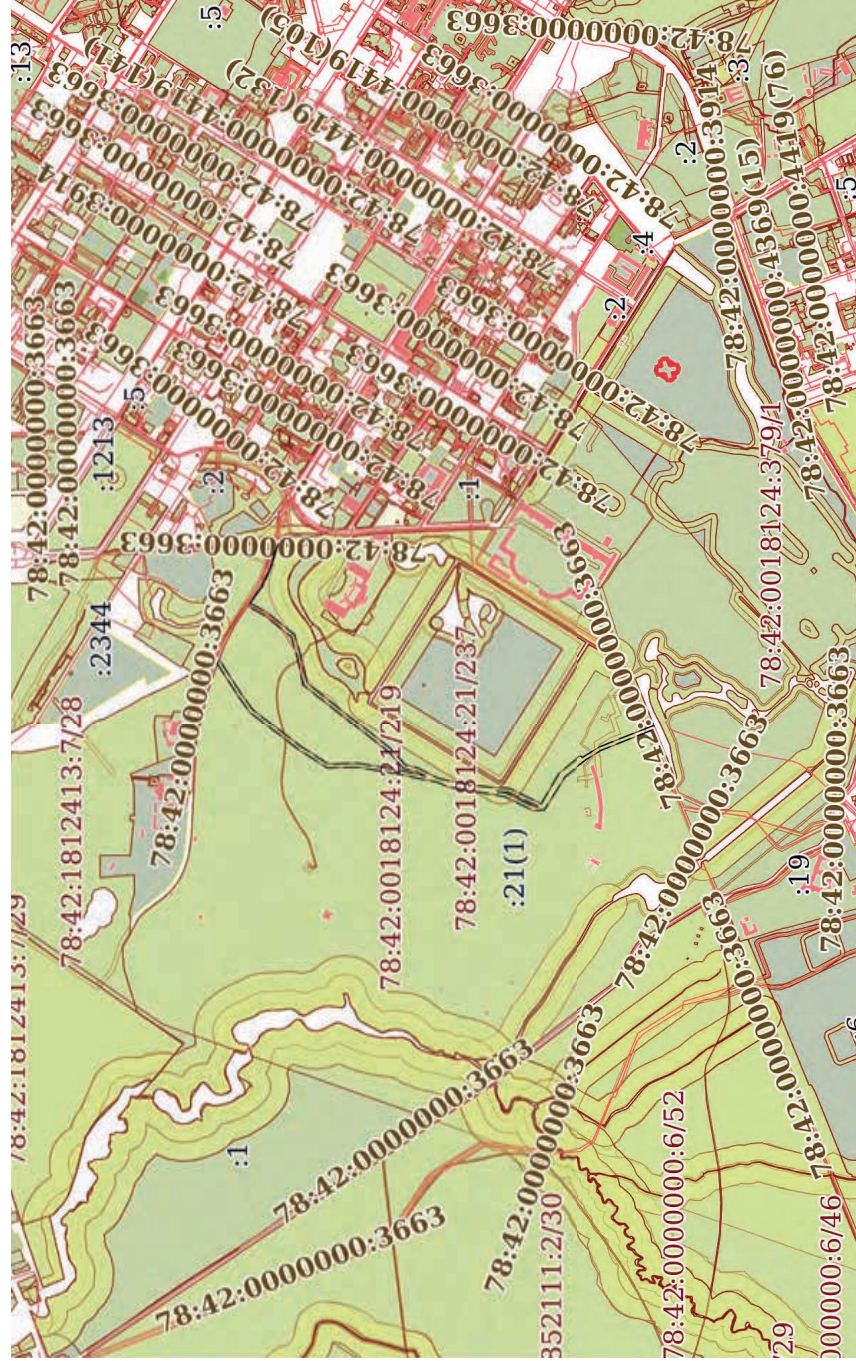
 ДОКУМЕНТ ПОДПИСАН
ЭЛЕКТРОННОЙ ПОДПИСЬЮ
Сертификат: 00B8056B7401CB38D2B3576ACDC8425108
Владелец: ФЕДЕРАЛЬНАЯ СЛУЖБА ГОСУДАРСТВЕННОЙ
РЕГИСТРАЦИИ, КАДАСТРА И КАРТОГРАФИИ
Действителен: с 27.06.2023 по 19.09.2024

ПОЛНОЕ НАИМЕНОВАНИЕ ДОЛЖНОСТИ


ИНИЦИАЛЫ, ФАМИЛИЯ

Земельный участок	
вид объекта недвижимости	
Лист № 21 раздела 4	Всего листов раздела 4: 68
Лист № 21 раздела 4	Всего разделов: 8
Всего листов выписки: 742	
26.05.2024г. № КУВИ-001/2024-142032395	
Кадастровый номер: 78:42:0018124:21	

План (чертеж, схема) части земельного участка Учетный номер части: 78:42:0018124:21/187



Масштаб 1:20000 Условные обозначения:

	ДОКУМЕНТ ПОДПИСАН
	ЭЛЕКТРОННОЙ ПОДПИСЬЮ
Сертификат: 00B8056B7401CB38D2B3576ACDC8425108	инициалы, фамилия
Владелец: ФЕДЕРАЛЬНАЯ СЛУЖБА ГОСУДАРСТВЕННОЙ РЕГИСТРАЦИИ, КАДАСТРА И КАРТОГРАФИИ	
Действителен: с 27.06.2023 по 19.09.2024	
ПОЛНОЕ НАИМЕНОВАНИЕ ДОЛЖНОСТИ	

Земельный участок

вид объекта недвижимости

Лист № 22 раздела 4

Всего листов раздела 4: 68

Всего разделов: 8

Всего листов выписки: 742

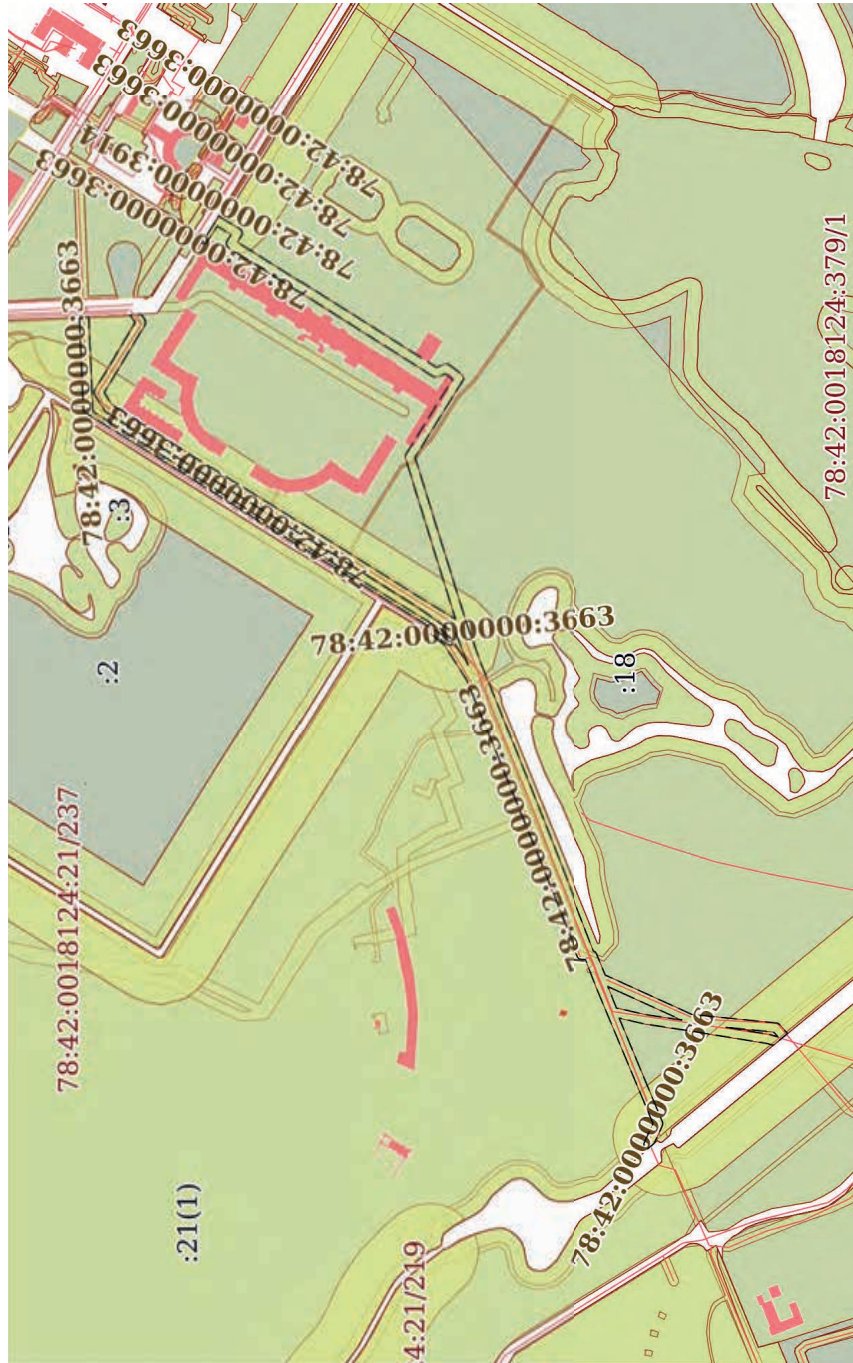
26.05.2024г. № КУВИ-001/2024-142032395

Кадастровый номер:

78:42:0018124:21

План (чертеж, схема) части земельного участка

Учетный номер части: 78:42:0018124:21/188



Масштаб 1:8000

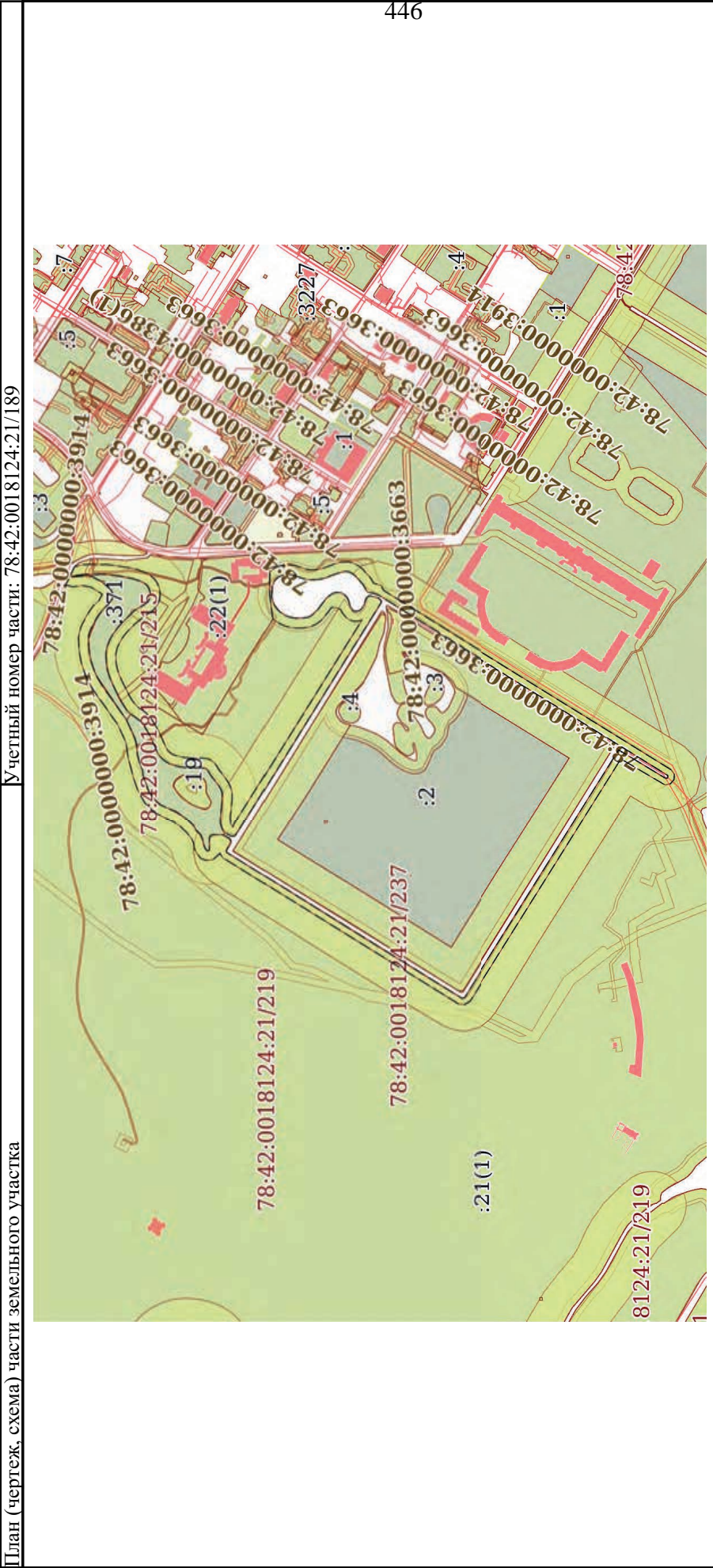
Условные обозначения:

ДОКУМЕНТ ПОДПИСАН
ЭЛЕКТРОННОЙ ПОДПИСЬЮ
Сертификат: 00B8056B7401CB38D2B3576ACDC8425108
Владелец: ФЕДЕРАЛЬНАЯ СЛУЖБА ГОСУДАРСТВЕННОЙ
РЕГИСТРАЦИИ, КАДАСТРА И КАРТОГРАФИИ
Действителен с 27.06.2023 по 19.09.2024

ПОЛНОЕ НАИМЕНОВАНИЕ ДОЛЖНОСТИ

ИНИЦИАЛЫ, ФАМИЛИЯ

Земельный участок	
вид объекта недвижимости	
Лист № 23 раздела 4	Всего листов раздела 4: 68
Всего разделов: 8	
Всего листов выписки: 742	
26.05.2024г. № КУВИ-001/2024-142032395	
Кадастровый номер: 78:42:0018124:21	



Масштаб 1:9000

Условные обозначения:

	ДОКУМЕНТ ПОДПИСАН
	ЭЛЕКТРОННОЙ ПОДПИСЬЮ
Сертификат: 00B8056B7401CB38D2B3576ACDC8425108	
Владелец: ФЕДЕРАЛЬНАЯ СЛУЖБА ГОСУДАРСТВЕННОЙ	
РЕГИСТРАЦИИ, КАДАСТРА И КАРТОГРАФИИ	
Действителен с 27.06.2023 по 19.09.2024	

ПОЛНОЕ НАИМЕНОВАНИЕ ДОЛЖНОСТИ	ИНИЦИАЛЫ, ФАМИЛИЯ
-------------------------------	-------------------

Земельный участок

вид объекта недвижимости

Лист № 24 раздела 4

Всего листов раздела 4: 68

Всего разделов: 8

Всего листов выписки: 742

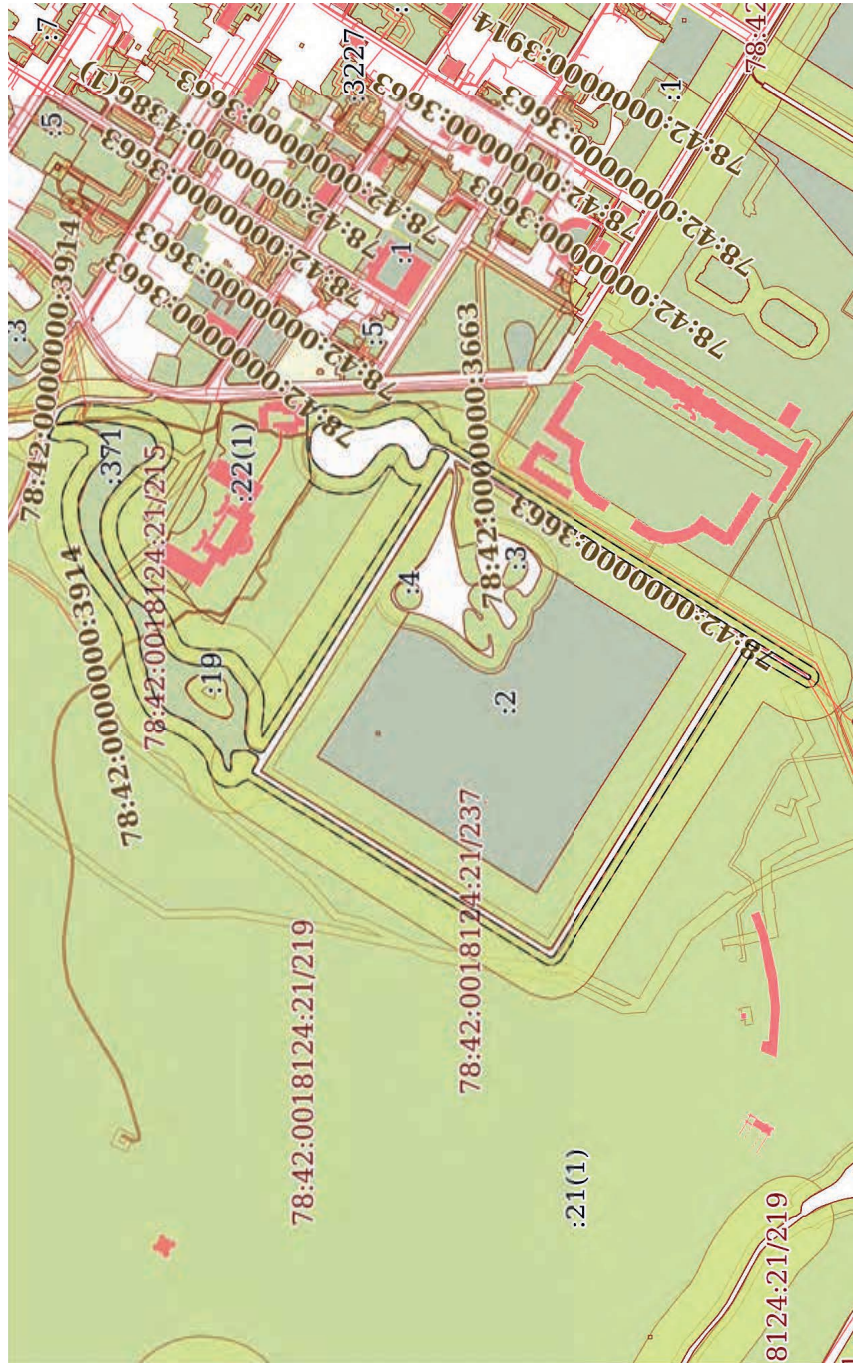
26.05.2024г. № КУВИ-001/2024-142032395

Кадастровый номер:

78:42:0018124:21

План (чертеж, схема) части земельного участка

Учетный номер части: 78:42:0018124:21/190



Масштаб 1:9000

Условные обозначения:

ДОКУМЕНТ ПОДПИСАН
ЭЛЕКТРОННОЙ ПОДПИСЬЮ
Сертификат: 00B8056B7401CB38D2B3576ACDC8425108
Владелец: ФЕДЕРАЛЬНАЯ СЛУЖБА ГОСУДАРСТВЕННОЙ
РЕГИСТРАЦИИ, КАДАСТРА И КАРТОГРАФИИ
Действителен с 27.06.2023 по 19.09.2024

ПОЛНОЕ НАИМЕНОВАНИЕ ДОЛЖНОСТИ

ИНИЦИАЛЫ, ФАМИЛИЯ

Земельный участок

вид объекта недвижимости

Лист № 25 раздела 4

Всего листов раздела 4: 68

Всего разделов: 8

Всего листов выписки: 742

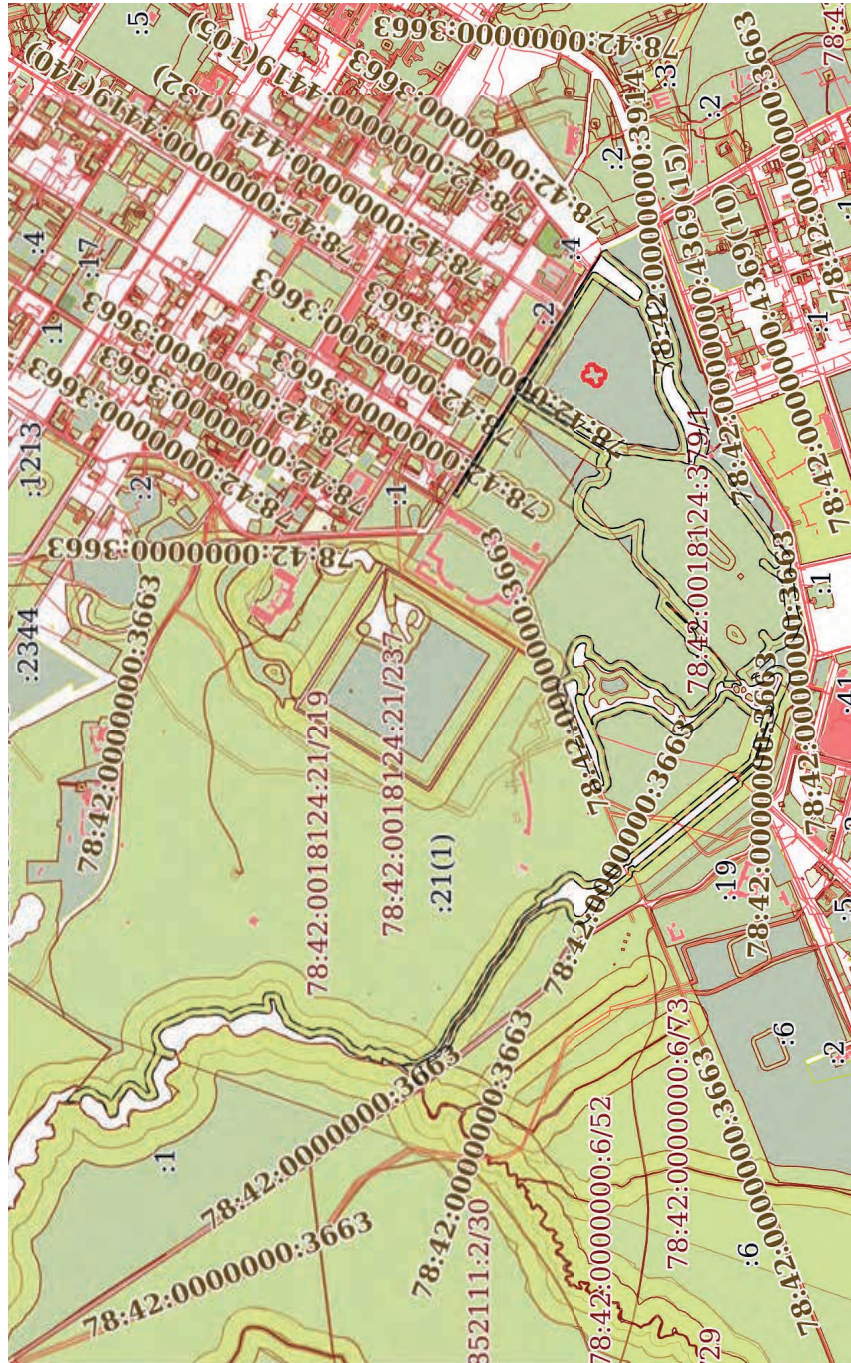
26.05.2024г. № КУВИ-001/2024-142032395

Кадастровый номер:

78:42:0018124:21


План (чертеж, схема) части земельного участка

Учетный номер части: 78:42:0018124:21/191



Масштаб 1:20000

Условные обозначения:

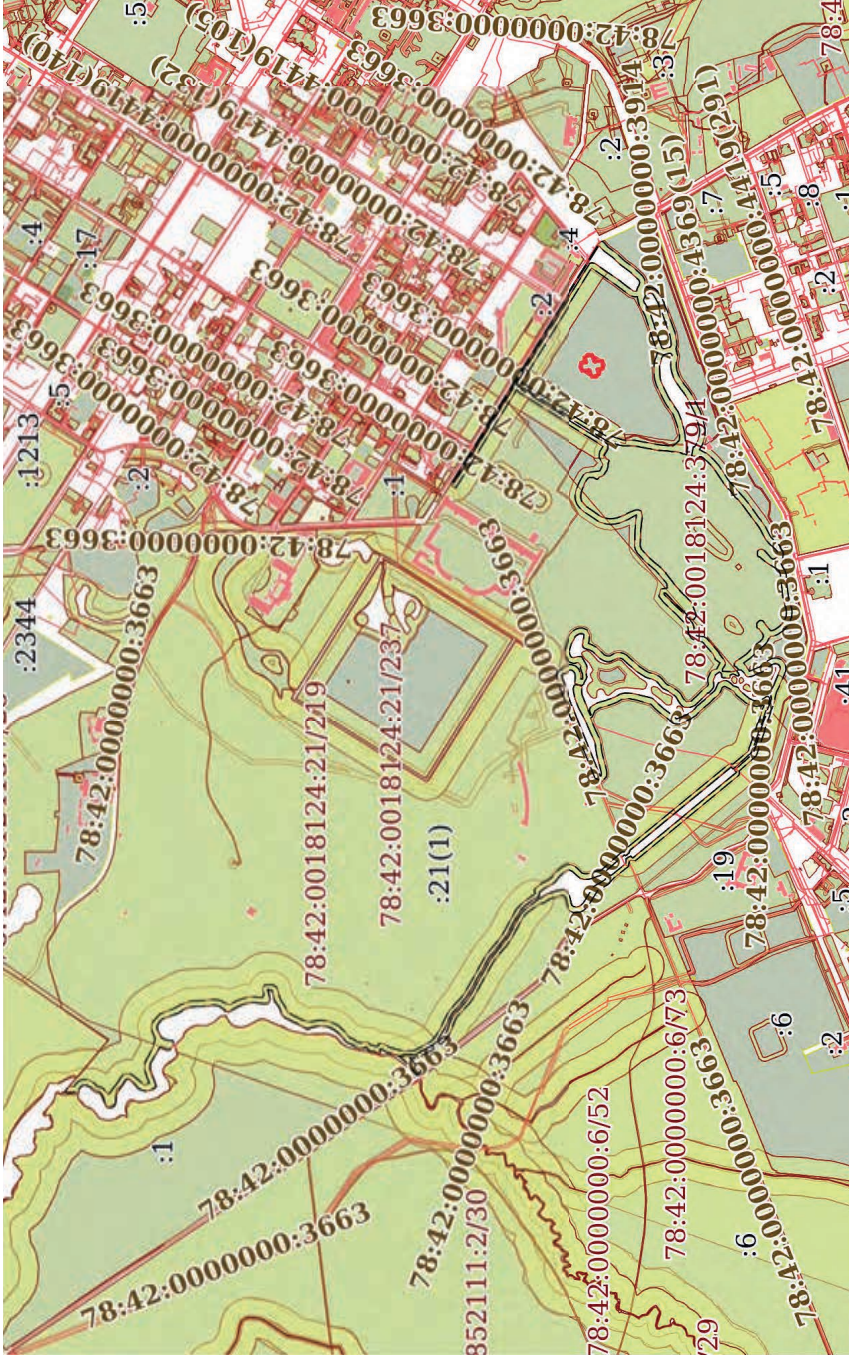

 ДОКУМЕНТ ПОДПИСАН
 ЭЛЕКТРОННОЙ ПОДПИСЬЮ
 Сертификат: 00B8056B7401CB38D2B3576ACDC8425108
 Владелец: ФЕДЕРАЛЬНАЯ СЛУЖБА ГОСУДАРСТВЕННОЙ
 РЕГИСТРАЦИИ, КАДАСТРА И КАРТОГРАФИИ
 Действителен с 27.06.2023 по 19.09.2024

ПОЛНОЕ НАИМЕНОВАНИЕ ДОЛЖНОСТИ


ИНИЦИАЛЫ, ФАМИЛИЯ

Земельный участок	
вид объекта недвижимости	
Лист № 26 раздела 4	Всего листов раздела 4: 68
Всего листов выписки: 742	
26.05.2024г. № КУВИ-001/2024-142032395	
Кадастровый номер: 78:42:0018124:21	

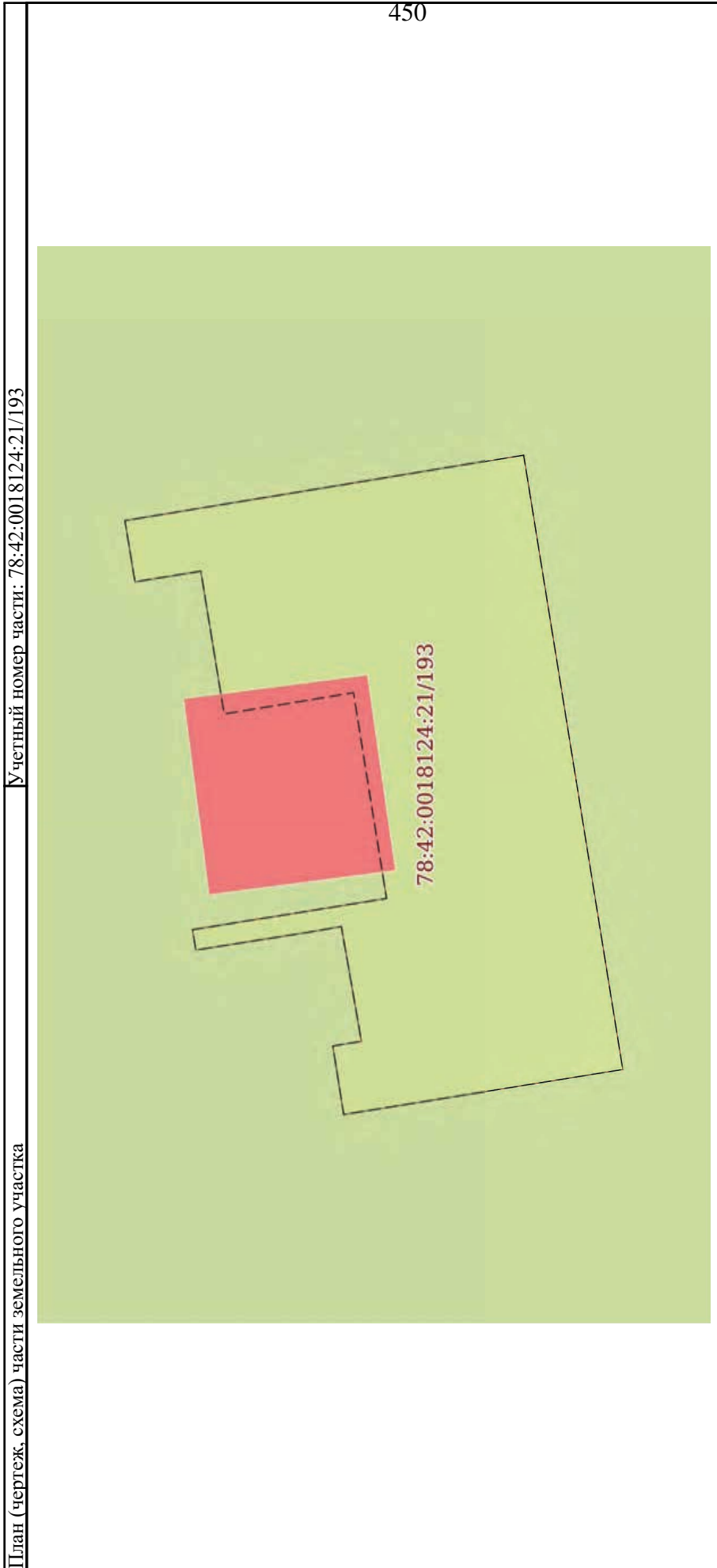
План (чертеж, схема) части земельного участка Учетный номер части: 78:42:0018124:21/192



Масштаб 1:20000 Условные обозначения:


 <p>ДОКУМЕНТ ПОДПИСАН ЭЛЕКТРОННОЙ ПОДПИСЬЮ Сертификат: 00B8056B7401CB38D2B3576ACDC8425108 Владелец: ФЕДЕРАЛЬНАЯ СЛУЖБА ГОСУДАРСТВЕННОЙ РЕГИСТРАЦИИ, КАДАСТРА И КАРТОГРАФИИ Действителен с 27.06.2023 по 19.09.2024</p>	
ПОЛНОЕ НАИМЕНОВАНИЕ ДОЛЖНОСТИ	
ИНИЦИАЛЫ, ФАМИЛИЯ	

Земельный участок	
вид объекта недвижимости	
Лист № 27 раздела 4	Всего листов раздела 4: 68
Лист № 27 раздела 4	Всего разделов: 8
Всего листов выписки: 742	
26.05.2024г. № КУВИ-001/2024-142032395	
Кадастровый номер: 78:42:0018124:21	



450

Масштаб 1:200	Условные обозначения:
---------------	-----------------------

	ДОКУМЕНТ ПОДПИСАН
	ЭЛЕКТРОННОЙ ПОДПИСЬЮ
	Сертификат: 00BB056B7401CB38D2B3576ACDC8425108
	Владелец: ФЕДЕРАЛЬНАЯ СЛУЖБА ГОСУДАРСТВЕННОЙ
	РЕГИСТРАЦИИ, КАДАСТРА И КАРТОГРАФИИ
	Действителен: с 27.06.2023 по 19.09.2024

ПОЛНОЕ НАИМЕНОВАНИЕ ДОЛЖНОСТИ	ИНИЦИАЛЫ, ФАМИЛИЯ
-------------------------------	-------------------

Земельный участок

вид объекта недвижимости

Лист № 28 раздела 4

Всего листов раздела 4: 68

Всего разделов: 8

Всего листов выписки: 742

26.05.2024г. № КУВИ-001/2024-142032395

Кадастровый номер:

78:42:0018124:21

План (чертеж, схема) части земельного участка

Учетный номер части: 78:42:0018124:21/194



Масштаб 1:300

Условные обозначения:

Полное наименование должности

Инициалы, фамилия



Документ подписан

Электронной подписью

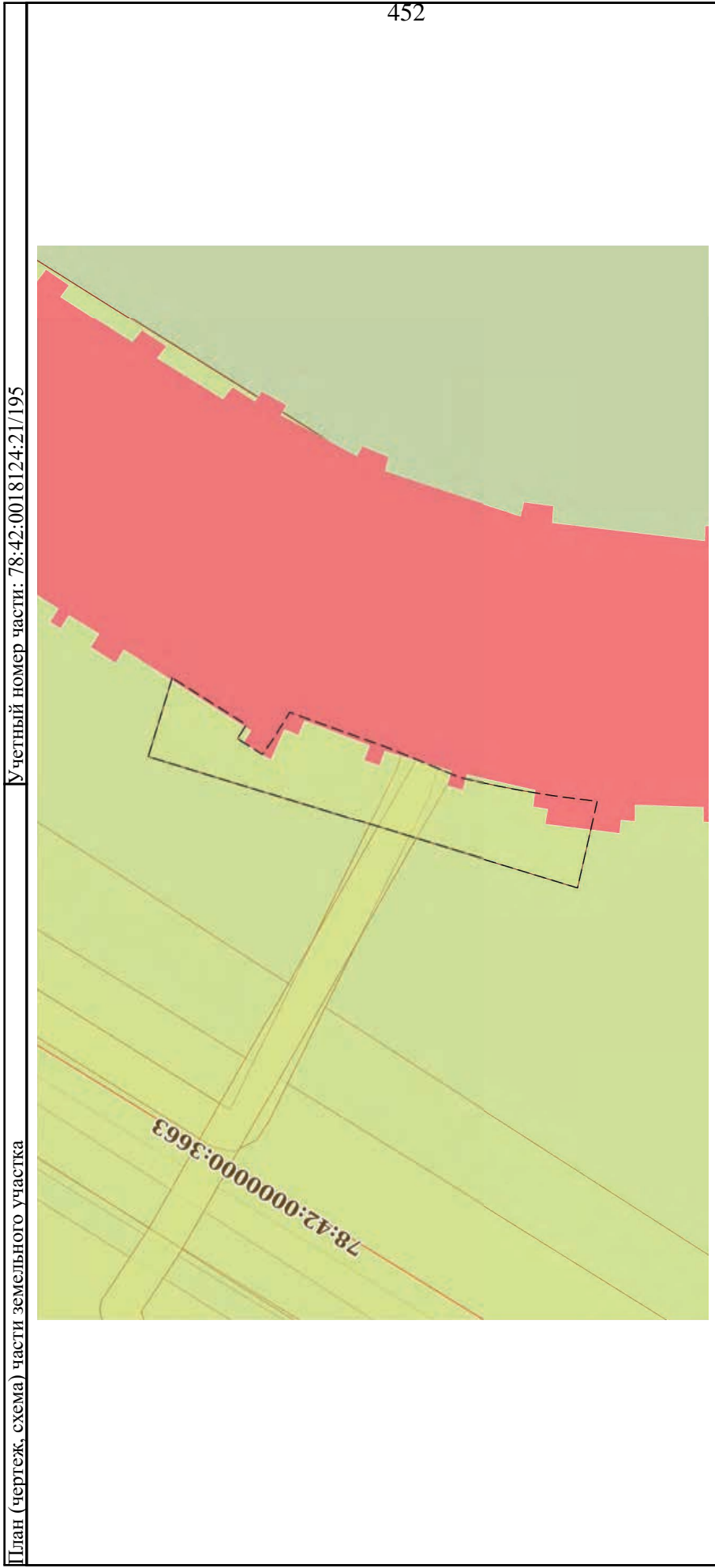
Сертификат: 00B8056B7401CB38D2B3576ACDC8425108

Владелец: Федеральная служба государственной

регистрации, кадастра и картографии


Действителен с 27.06.2023 по 19.09.2024

Земельный участок	
вид объекта недвижимости	
Лист № 29 раздела 4	Всего листов раздела 4: 68
Всего листов выписки: 742	Всего разделов: 8
26.05.2024г. № КУВИ-001/2024-142032395	
Кадастровый номер: 78:42:0018124:21	




Масштаб 1:300


Условные обозначения:

 ДОКУМЕНТ ПОДПИСАН
ЭЛЕКТРОННОЙ ПОДПИСЬЮ
Сертификат: 00B8056B7401CB38D2B3576ACDC8425108
Владелец: ФЕДЕРАЛЬНАЯ СЛУЖБА ГОСУДАРСТВЕННОЙ
РЕГИСТРАЦИИ, КАДАСТРА И КАРТОГРАФИИ
Действителен: с 27.06.2023 по 19.09.2024

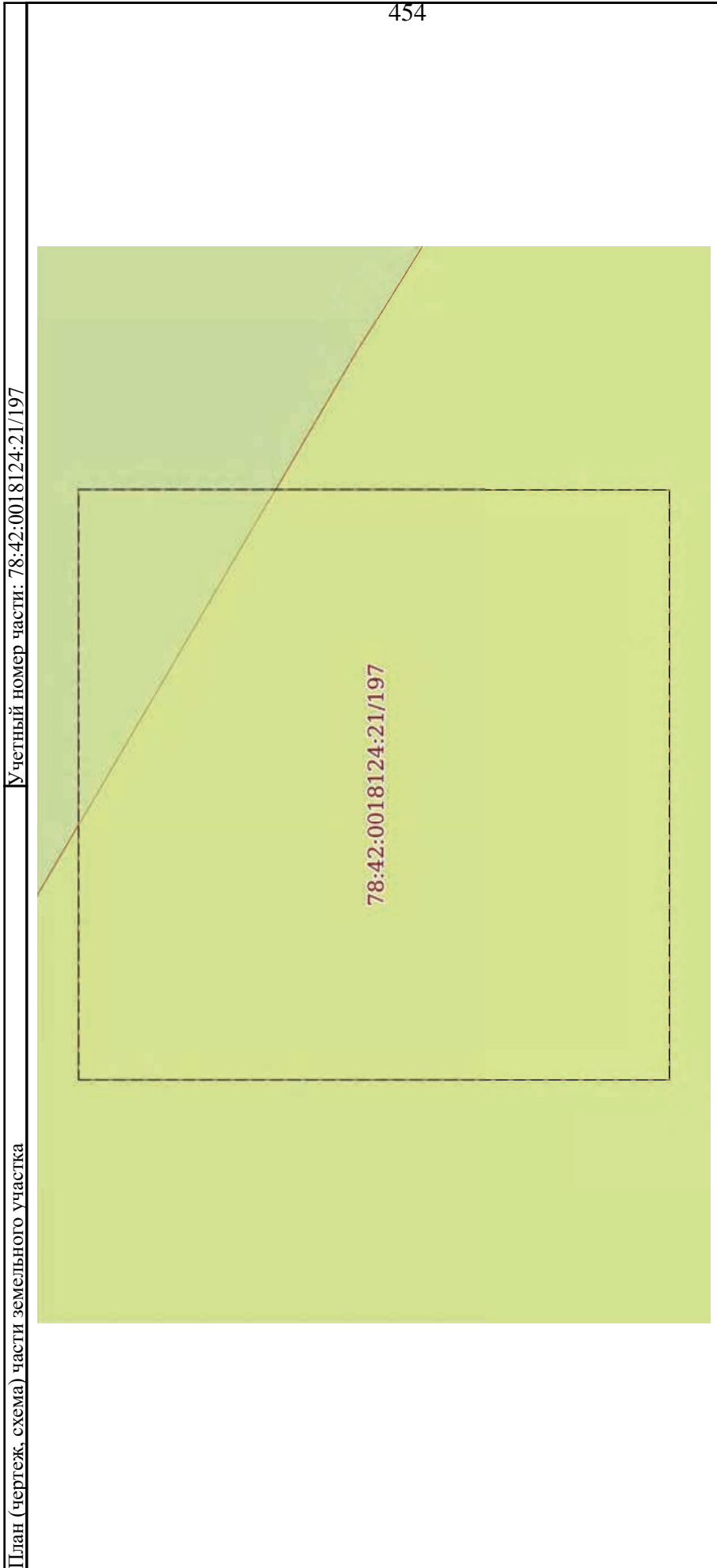
ПОЛНОЕ НАИМЕНОВАНИЕ ДОЛЖНОСТИ

ИНИЦИАЛЫ, ФАМИЛИЯ

Земельный участок			
вид объекта недвижимости			
Лист № 30 раздела 4	Всего листов раздела 4: 68	Всего разделов: 8	Всего листов выписки: 742
26.05.2024г. № КУВИ-001/2024-142032395			
Кадастровый номер: 78:42:0018124:21			
План (чертеж, схема) части земельного участка Учетный номер части: 78:42:0018124:21/196			
			
453			
Масштаб 1:300		Условные обозначения:	


	ДОКУМЕНТ ПОДПИСАН ЭЛЕКТРОННОЙ ПОДПИСЬЮ Сертификат: 00B8056B7401CB38D2B3576ACDC8425108 Владелец: ФЕДЕРАЛЬНАЯ СЛУЖБА ГОСУДАРСТВЕННОЙ РЕГИСТРАЦИИ, КАДАСТРА И КАРТОГРАФИИ Действителен с 27.06.2023 по 19.09.2024
ПОЛНОЕ НАИМЕНОВАНИЕ ДОЛЖНОСТИ	
ИНИЦИАЛЫ, ФАМИЛИЯ	


Земельный участок	
вид объекта недвижимости	
Лист № 3 I раздела 4	Всего листов раздела 4: 68
Лист № 3 I раздела 4	Всего разделов: 8
Всего листов выписки: 742	
26.05.2024г. № КУВИ-001/2024-142032395	
Кадастровый номер: 78:42:0018124:21	




Масштаб 1:40

Условные обозначения:


	ДОКУМЕНТ ПОДПИСАН
	ЭЛЕКТРОННОЙ ПОДПИСЬЮ
Сертификат: 00BB056B7401CB38D2B3576ACDC8425108	
Владелец: ФЕДЕРАЛЬНАЯ СЛУЖБА ГОСУДАРСТВЕННОЙ РЕГИСТРАЦИИ, КАДАСТРА И КАРТОГРАФИИ	
Действителен: с 27.06.2023 по 19.09.2024	
ПОЛНОЕ НАИМЕНОВАНИЕ ДОЛЖНОСТИ	ИНИЦИАЛЫ, ФАМИЛИЯ

Земельный участок			
вид объекта недвижимости			
Лист № 32 раздела 4	Всего листов раздела 4: 68	Всего разделов: 8	Всего листов выписки: 742
26.05.2024г. № КУВИ-001/2024-142032395			
Кадастровый номер: 78:42:0018124:21			
План (чертеж, схема) части земельного участка			
Учетный номер части: 78:42:0018124:21/198			
			
455			
Масштаб 1:40		Условные обозначения:	




ПОЛНОЕ НАИМЕНОВАНИЕ ДОЛЖНОСТИ	ИНИЦИАЛЫ, ФАМИЛИЯ
-------------------------------	-------------------

Земельный участок	
вид объекта недвижимости	
Лист № 33 раздела 4	Всего листов раздела 4: 68
Лист № 33 раздела 4	Всего разделов: 8
Всего листов выписки: 742	
26.05.2024г. № КУВИ-001/2024-142032395	
Кадастровый номер:	
78:42:0018124:21	




Масштаб 1:40

Условные обозначения:

	ДОКУМЕНТ ПОДПИСАН
	ЭЛЕКТРОННОЙ ПОДПИСЬЮ
	Сертификат: 00B8056B7401CB38D2B3576ACDC8425108
	Владелец: ФЕДЕРАЛЬНАЯ СЛУЖБА ГОСУДАРСТВЕННОЙ
	РЕГИСТРАЦИИ, КАДАСТРА И КАРТОГРАФИИ
	Действителен: с 27.06.2023 по 19.09.2024


ПОЛНОЕ НАИМЕНОВАНИЕ ДОЛЖНОСТИ	ИНИЦИАЛЫ, ФАМИЛИЯ
-------------------------------	-------------------

Земельный участок			
вид объекта недвижимости			
Лист № 34 раздела 4	Всего листов раздела 4: 68	Всего разделов: 8	Всего листов выписки: 742
26.05.2024г. № КУВИ-001/2024-142032395			
Кадастровый номер: 78:42:0018124:21			



Масштаб 1:40


Условные обозначения:

	ДОКУМЕНТ ПОДПИСАН ЭЛЕКТРОННОЙ ПОДПИСЬЮ
Сертификат: 00ВВ056В7401СВ38D2В3576АСДС8425108	
Владелец: ФЕДЕРАЛЬНАЯ СЛУЖБА ГОСУДАРСТВЕННОЙ РЕГИСТРАЦИИ, КАДАСТРА И КАРТОГРАФИИ	
Действителен: с 27.06.2023 по 19.09.2024	

ПОЛНОЕ НАИМЕНОВАНИЕ ДОЛЖНОСТИ


инициалы, фамилия

Земельный участок	
вид объекта недвижимости	
Лист № 35 раздела 4	Всего листов раздела 4: 68
Всего листов выписки: 742	Всего разделов: 8
26.05.2024г. № КУВИ-001/2024-142032395	
Кадастровый номер: 78:42:0018124:21	




Масштаб 1:40


Условные обозначения:

 ДОКУМЕНТ ПОДПИСАН
ЭЛЕКТРОННОЙ ПОДПИСЬЮ
Сертификат: 00B8056B7401CB38D2B3576ACDC8425108
Владелец: ФЕДЕРАЛЬНАЯ СЛУЖБА ГОСУДАРСТВЕННОЙ
РЕГИСТРАЦИИ, КАДАСТРА И КАРТОГРАФИИ
Действителен: с 27.06.2023 по 19.09.2024


ПОЛНОЕ НАИМЕНОВАНИЕ ДОЛЖНОСТИ


инициалы, фамилия

Земельный участок			
вид объекта недвижимости			
Лист № 36 раздела 4	Всего листов раздела 4: 68	Всего разделов: 8	Всего листов выписки: 742
26.05.2024г. № КУВИ-001/2024-142032395			
Кадастровый номер: 78:42:0018124:21			
План (чертеж, схема) части земельного участка		Учетный номер части: 78:42:0018124:21/202	
			
Масштаб 1:40		Условные обозначения:	



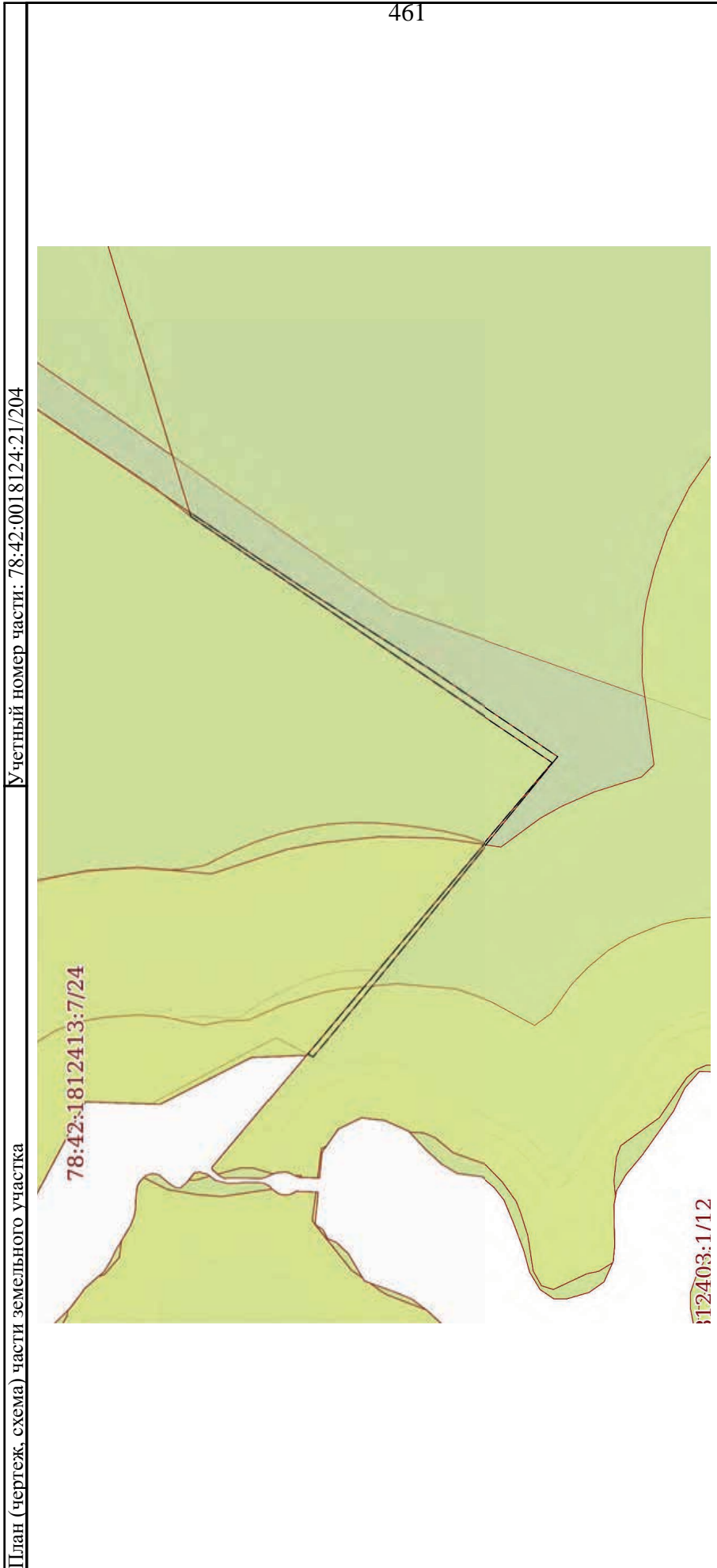
ПОЛНОЕ НАИМЕНОВАНИЕ ДОЛЖНОСТИ	ИНИЦИАЛЫ, ФАМИЛИЯ
-------------------------------	-------------------


Земельный участок			
вид объекта недвижимости			
Лист № 37 раздела 4	Всего листов раздела 4: 68	Всего разделов: 8	Всего листов выписки: 742
26.05.2024г. № КУВИ-001/2024-142032395			
Кадастровый номер: 78:42:0018124:21			
План (чертеж, схема) части земельного участка			
Учетный номер части: 78:42:0018124:21/203			
 <p>78:42:0018124:21/203</p>			
460			
Масштаб 1:40		Условные обозначения:	

	ДОКУМЕНТ ПОДПИСАН ЭЛЕКТРОННОЙ ПОДПИСЬЮ
Сертификат: 00ВВ056В7401СВ38D2В3576АСДС8425108	Владелец: ФЕДЕРАЛЬНАЯ СЛУЖБА ГОСУДАРСТВЕННОЙ РЕГИСТРАЦИИ, КАДАСТРА И КАРТОГРАФИИ
Действителен: с 27.06.2023 по 19.09.2024	

ПОЛНОЕ НАИМЕНОВАНИЕ ДОЛЖНОСТИ	ИНИЦИАЛЫ, ФАМИЛИЯ
-------------------------------	-------------------

Земельный участок	
вид объекта недвижимости	
Лист № 38 раздела 4	Всего листов раздела 4: 68
Лист № 38 раздела 4	Всего разделов: 8
Всего листов выписки: 742	
26.05.2024г. № КУВИ-001/2024-142032395	
Кадастровый номер:	
78:42:0018124:21	

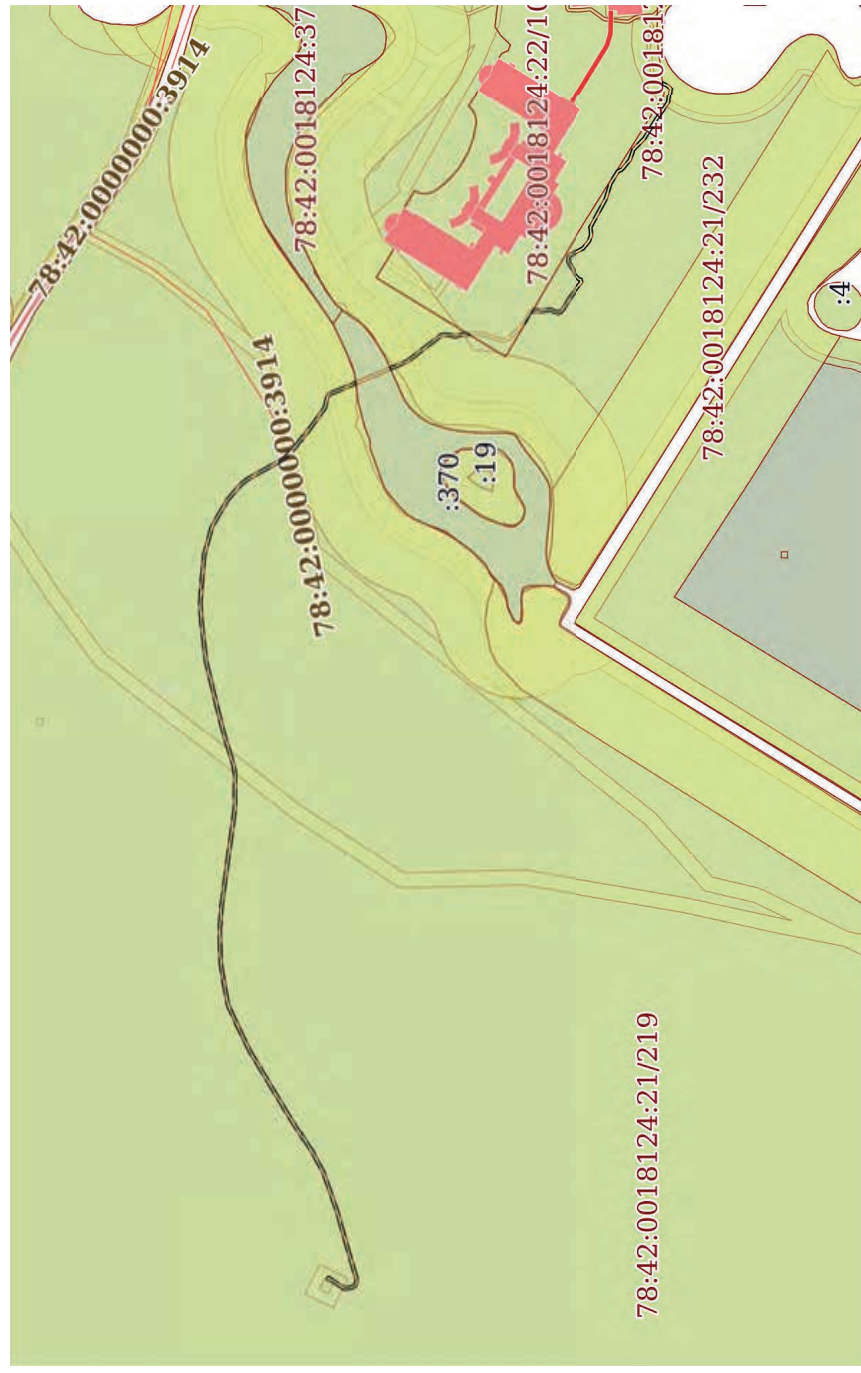


 ДОКУМЕНТ ПОДПИСАН
ЭЛЕКТРОННОЙ ПОДПИСЬЮ
Сертификат: 00B8056B7401CB38D2B3576ACDC8425108
Владелец: ФЕДЕРАЛЬНАЯ СЛУЖБА ГОСУДАРСТВЕННОЙ
РЕГИСТРАЦИИ, КАДАСТРА И КАРТОГРАФИИ
Действителен с 27.06.2023 по 19.09.2024

ПОЛНОЕ НАИМЕНОВАНИЕ ДОЛЖНОСТИ	ИНИЦИАЛЫ, ФАМИЛИЯ
-------------------------------	-------------------

Земельный участок	
вид объекта недвижимости	
Лист № 39 раздела 4	Всего листов раздела 4: 68
Лист № 39 раздела 4	Всего разделов: 8
26.05.2024г. № КУВИ-001/2024-142032395	Всего листов выписки: 742
Кадастровый номер: 78:42:0018124:21	

План (чертеж, схема) части земельного участка Учетный номер части: 78:42:0018124:21/205



Масштаб 1:5000 Условные обозначения:

	ДОКУМЕНТ ПОДПИСАН
	ЭЛЕКТРОННОЙ ПОДПИСЬЮ
Сертификат: 00B8056B7401CB38D2B3576ACDC8425108	
Владелец: ФЕДЕРАЛЬНАЯ СЛУЖБА ГОСУДАРСТВЕННОЙ РЕГИСТРАЦИИ, КАДАСТРА И КАРТОГРАФИИ	
Действителен: с 27.06.2023 по 19.09.2024	

ПОЛНОЕ НАИМЕНОВАНИЕ ДОЛЖНОСТИ	ИНИЦИАЛЫ, ФАМИЛИЯ
-------------------------------	-------------------

Земельный участок

вид объекта недвижимости

Лист № 40 раздела 4

Всего листов раздела 4: 68

Всего разделов: 8

Всего листов выписки: 742

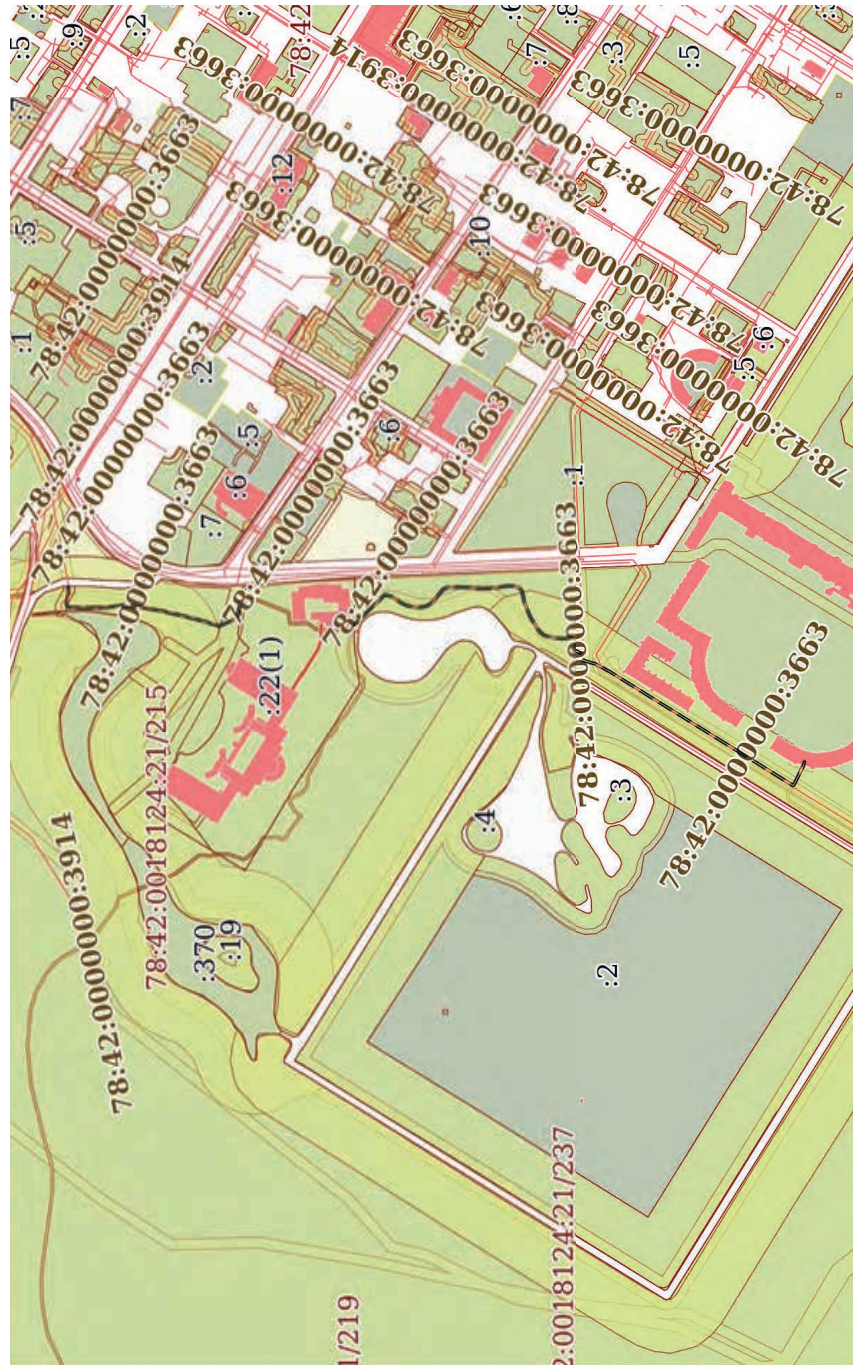
26.05.2024г. № КУВИ-001/2024-142032395

Кадастровый номер:

78:42:0018124:21

План (чертеж, схема) части земельного участка

Учетный номер части: 78:42:0018124:21/206



Масштаб 1:7000

Условные обозначения:

ДОКУМЕНТ ПОДПИСАН
ЭЛЕКТРОННОЙ ПОДПИСЬЮ
Сертификат: 00B8056B7401CB38D2B3576ACDC8425108
Владелец: ФЕДЕРАЛЬНАЯ СЛУЖБА ГОСУДАРСТВЕННОЙ
РЕГИСТРАЦИИ, КАДАСТРА И КАРТОГРАФИИ
Действителен: с 27.06.2023 по 19.09.2024

ПОЛНОЕ НАИМЕНОВАНИЕ ДОЛЖНОСТИ

ИНИЦИАЛЫ, ФАМИЛИЯ

Земельный участок

вид объекта недвижимости

Лист № 41 раздела 4

Всего листов раздела 4: 68

Всего разделов: 8

Всего листов выписки: 742

26.05.2024г. № КУВИ-001/2024-142032395

Кадастровый номер:

78:42:0018124:21

План (чертеж, схема) части земельного участка

Учетный номер части: 78:42:0018124:21/207



Масштаб 1:10000

Условные обозначения:



ДОКУМЕНТ ПОДПИСАН

ЭЛЕКТРОННОЙ ПОДПИСЬЮ

Сертификат: 00B8056B7401CB38D2B3576ACDC8425108

Владелец: ФЕДЕРАЛЬНАЯ СЛУЖБА ГОСУДАРСТВЕННОЙ

РЕГИСТРАЦИИ, КАДАСТРА И КАРТОГРАФИИ

Действителен: с 27.06.2023 по 19.09.2024

ПОЛНОЕ НАИМЕНОВАНИЕ ДОЛЖНОСТИ

ИНИЦИАЛЫ, ФАМИЛИЯ

Земельный участок

вид объекта недвижимости

Лист № 42 раздела 4

Всего листов раздела 4: 68

Всего разделов: 8

Всего листов выписки: 742

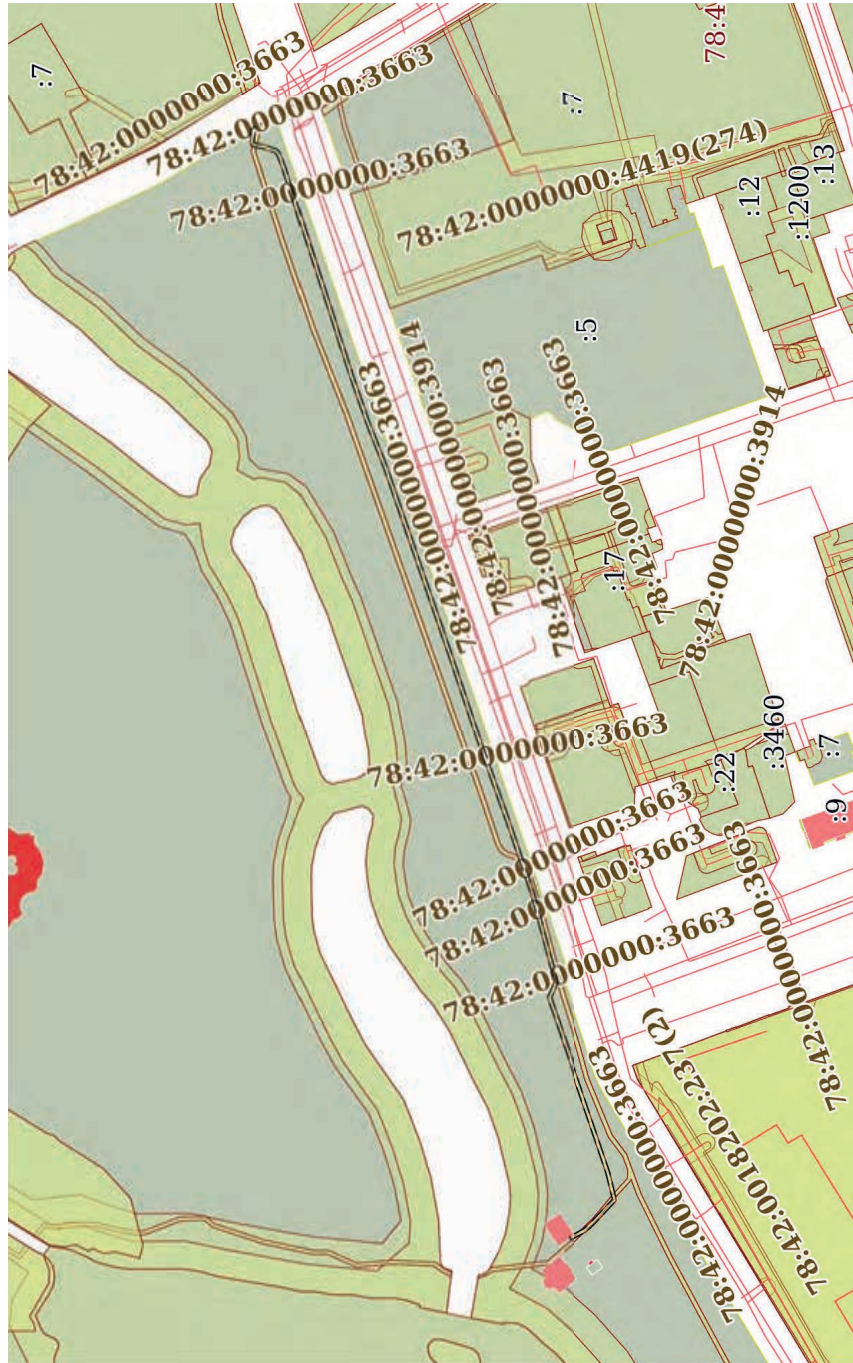
26.05.2024г. № КУВИ-001/2024-142032395

Кадастровый номер:

78:42:0018124:21

План (чертеж, схема) части земельного участка

Учетный номер части: 78:42:0018124:21/208



Масштаб 1:4000

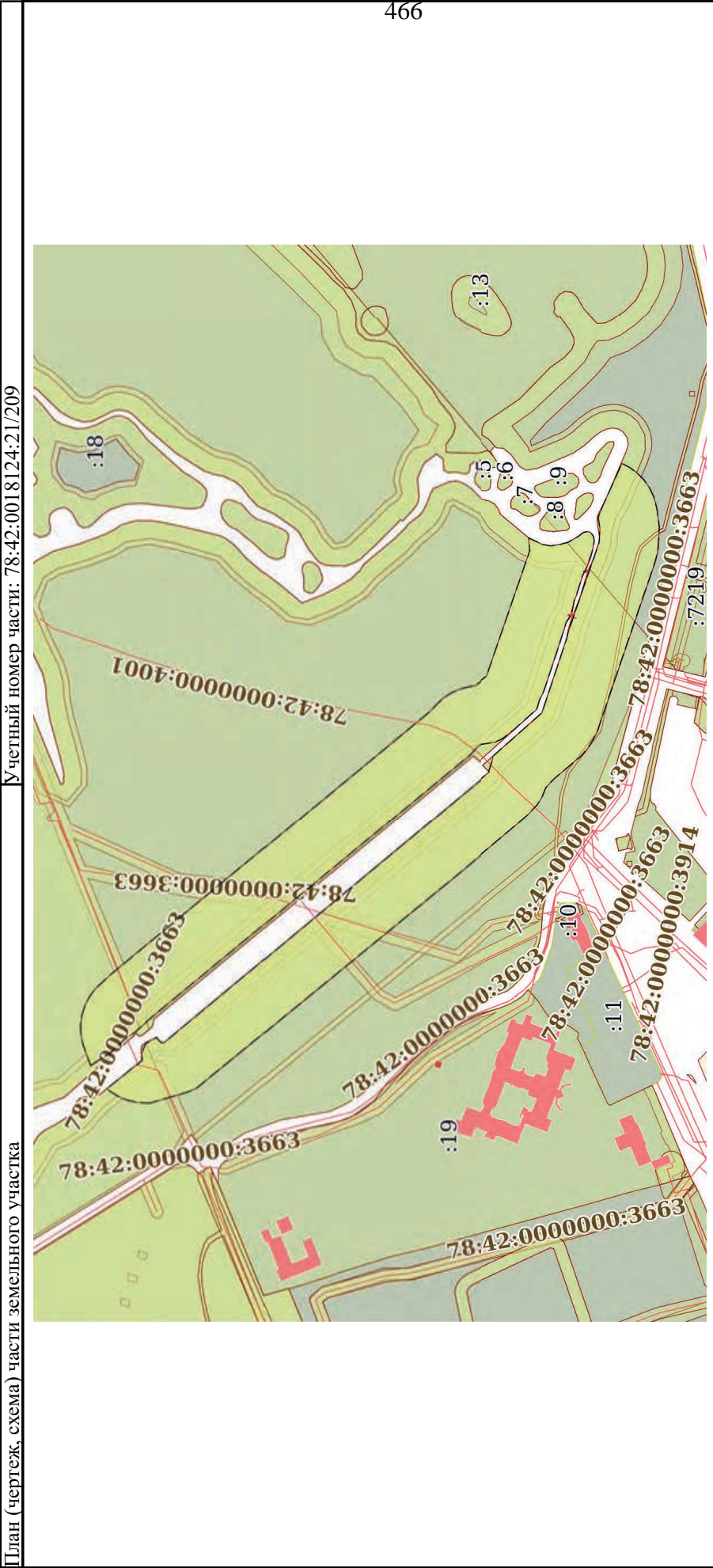
Условные обозначения:

ДОКУМЕНТ ПОДПИСАН
ЭЛЕКТРОННОЙ ПОДПИСЬЮ
Сертификат: 00B8056B7401CB38D2B3576ACDC8425108
Владелец: ФЕДЕРАЛЬНАЯ СЛУЖБА ГОСУДАРСТВЕННОЙ
РЕГИСТРАЦИИ, КАДАСТРА И КАРТОГРАФИИ
Действителен: с 27.06.2023 по 19.09.2024

ПОЛНОЕ НАИМЕНОВАНИЕ ДОЛЖНОСТИ

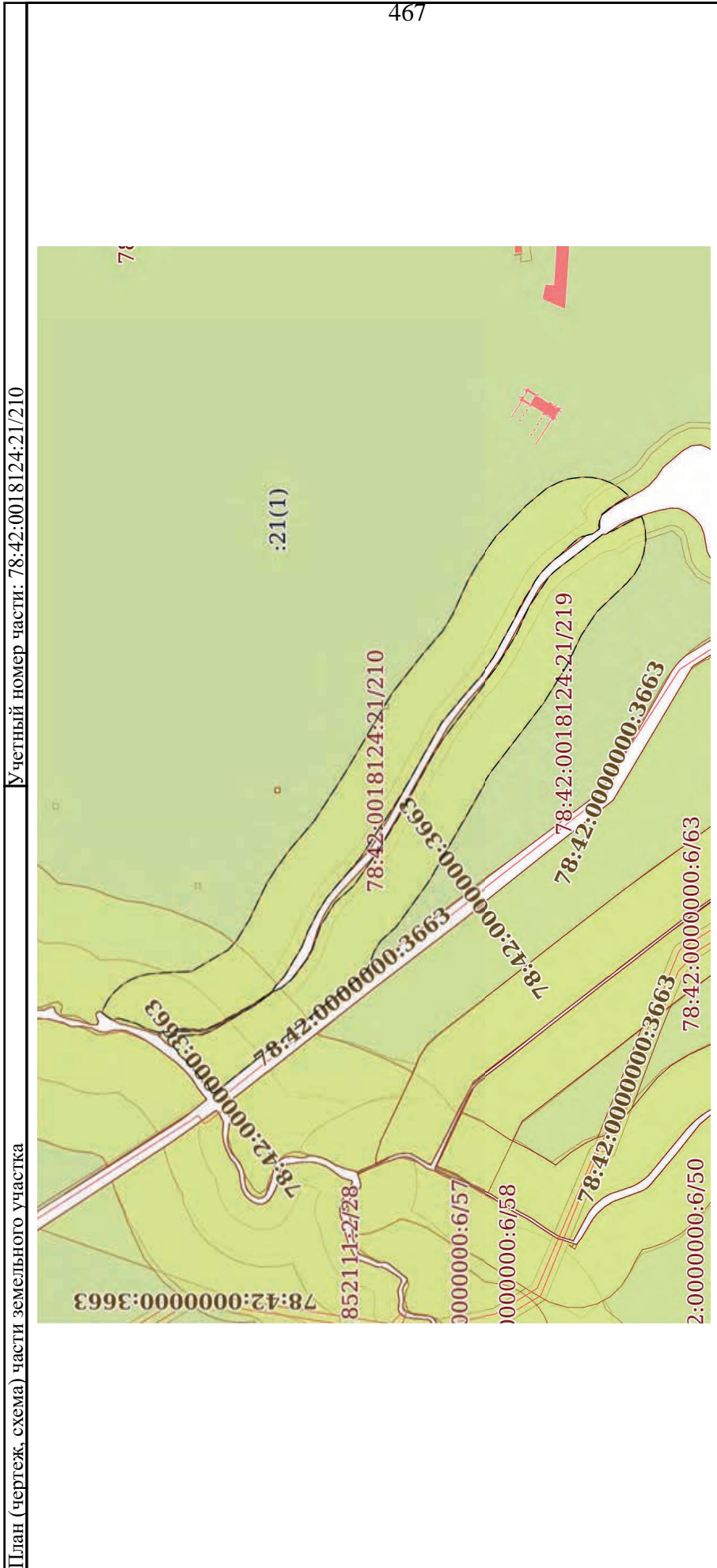
ИНИЦИАЛЫ, ФАМИЛИЯ

Земельный участок	
вид объекта недвижимости	
Лист № 43 раздела 4	Всего листов раздела 4: 68
Лист № 43 раздела 4	Всего разделов: 8
26.05.2024г. № КУВИ-001/2024-142032395	Всего листов выписки: 742
Кадастровый номер: 78:42:0018124:21	



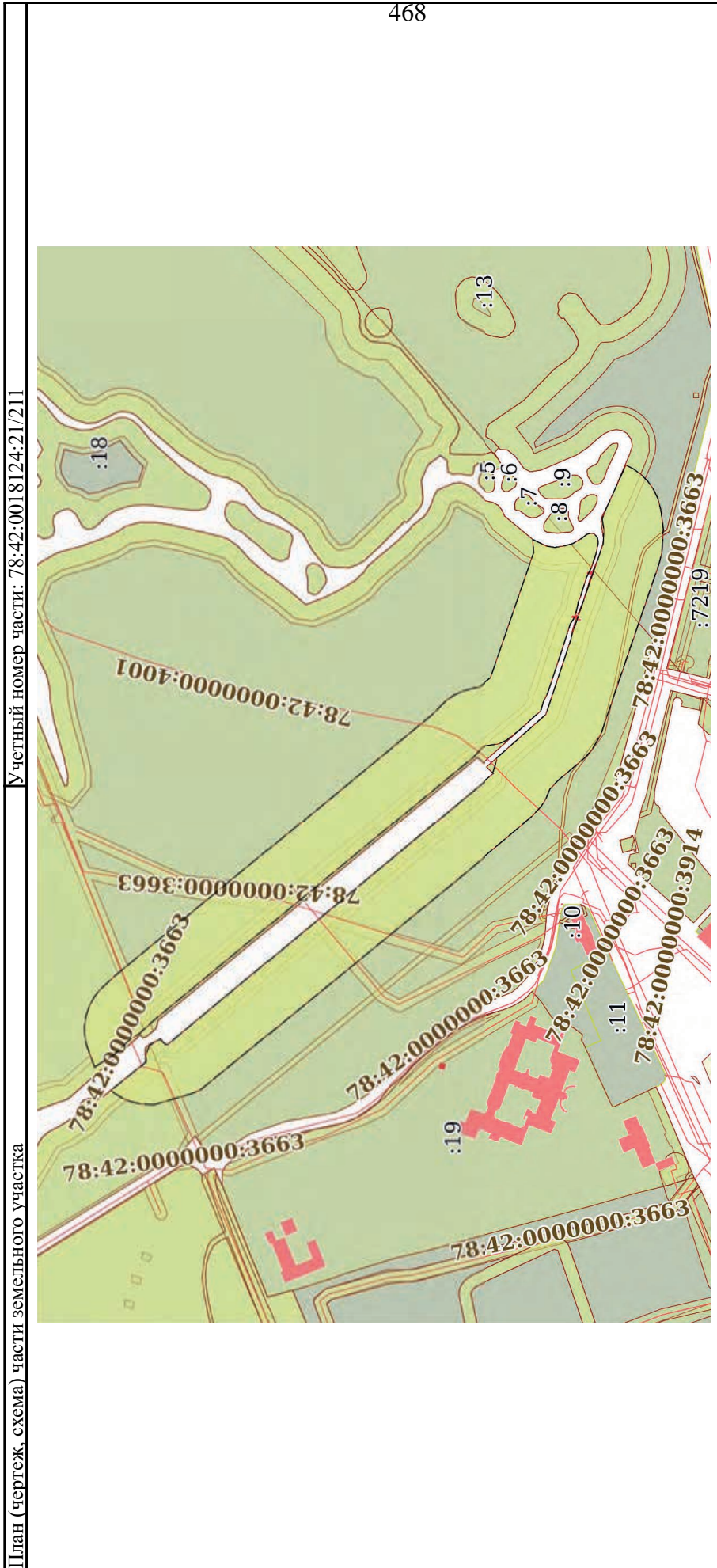
Полное наименование должности	
Инициалы, фамилия	
ДОКУМЕНТ ПОДПИСАН ЭЛЕКТРОННОЙ ПОДПИСЬЮ Сертификат: 00B8056B7401CB38D2B3576ACDC8425108 Владелец: ФЕДЕРАЛЬНАЯ СЛУЖБА ГОСУДАРСТВЕННОЙ РЕГИСТРАЦИИ, КАДАСТРА И КАРТОГРАФИИ Действителен: с 27.06.2023 по 19.09.2024	

Земельный участок	
вид объекта недвижимости	
Лист № 44 раздела 4	Всего листов раздела 4: 68
Лист № 44 раздела 4	Всего разделов: 8
26.05.2024г. № КУВИ-001/2024-142032395	Всего листов выписки: 742
Кадастровый номер: 78:42:0018124:21	



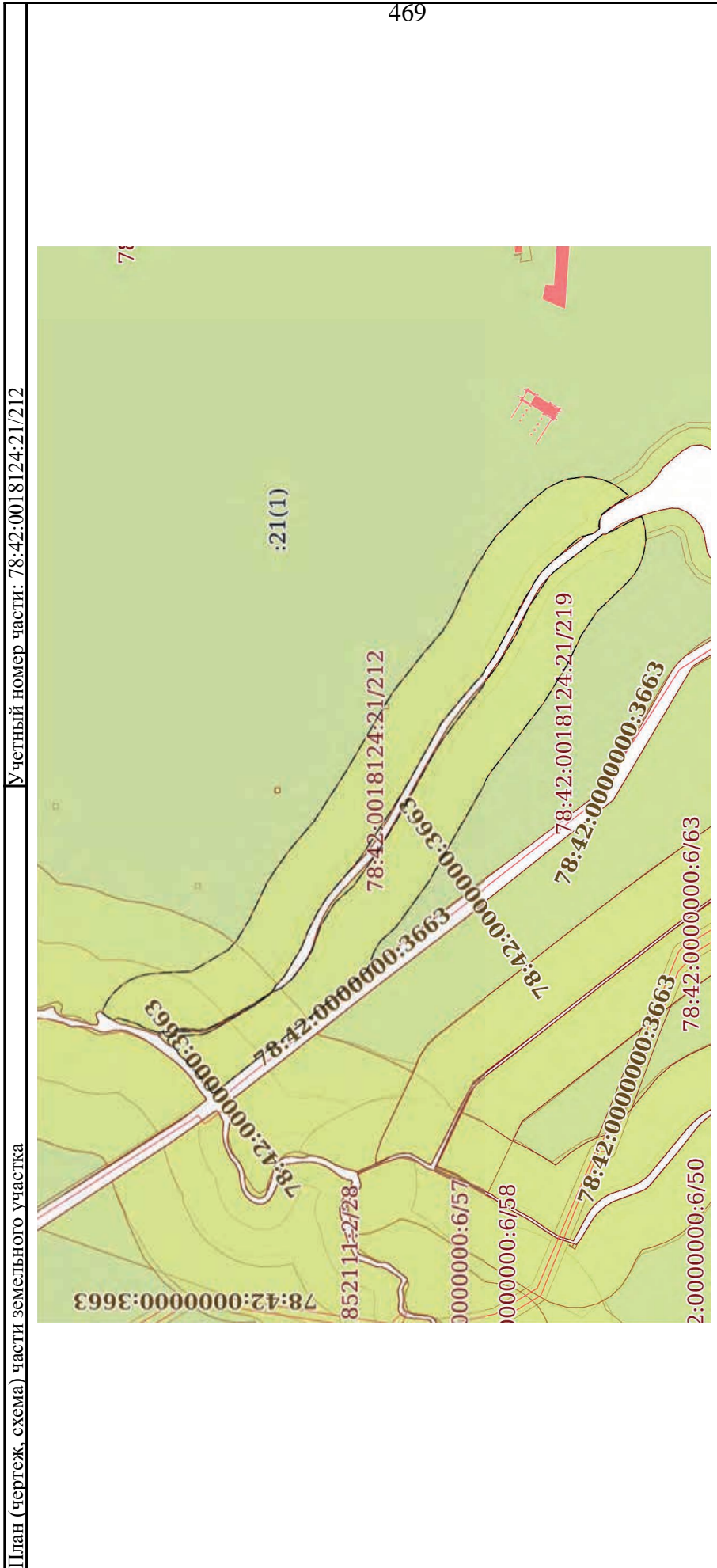
Полное наименование должности	
Документ подписан	
Электронной подписью	
Сертификат: 00B8056B7401CB38D2B376ACDC8425108	
Владелец: ФЕДЕРАЛЬНАЯ СЛУЖБА ГОСУДАРСТВЕННОЙ	
РЕГИСТРАЦИИ, КАДАСТРА И КАРТОГРАФИИ	
Действителен: с 27.06.2023 по 19.09.2024	
Инициалы, фамилия	

Земельный участок	
вид объекта недвижимости	
Лист № 45 раздела 4	Всего листов раздела 4: 68
Лист № 45 раздела 4	Всего разделов: 8
Всего листов выписки: 742	
26.05.2024г. № КУВИ-001/2024-142032395	
Кадастровый номер:	
78:42:0018124:21	



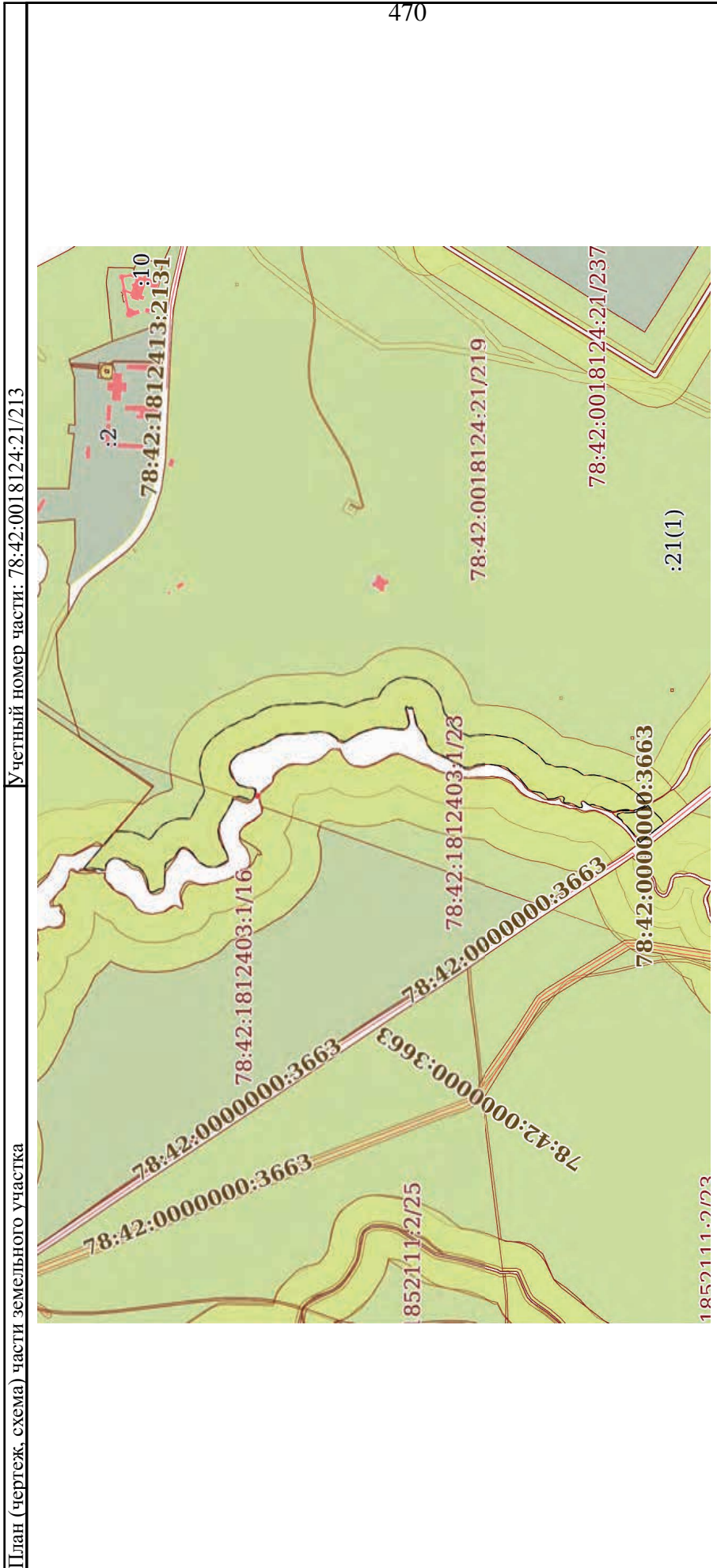
Полное наименование должности	
инициалы, фамилия	
ДОКУМЕНТ ПОДПИСАН	
ЭЛЕКТРОННОЙ ПОДПИСЬЮ	
Сертификат: 00B8056B7401CB38D2B3576ACDC8425108	
Владелец: ФЕДЕРАЛЬНАЯ СЛУЖБА ГОСУДАРСТВЕННОЙ	
РЕГИСТРАЦИИ, КАДАСТРА И КАРТОГРАФИИ	
Действителен: с 27.06.2023 по 19.09.2024	

Земельный участок	
вид объекта недвижимости	
Лист № 46 раздела 4	Всего листов раздела 4: 68
Лист № 46 раздела 4	Всего разделов: 8
26.05.2024г. № КУВИ-001/2024-142032395	Всего листов выписки: 742
Кадастровый номер: 78:42:0018124:21	



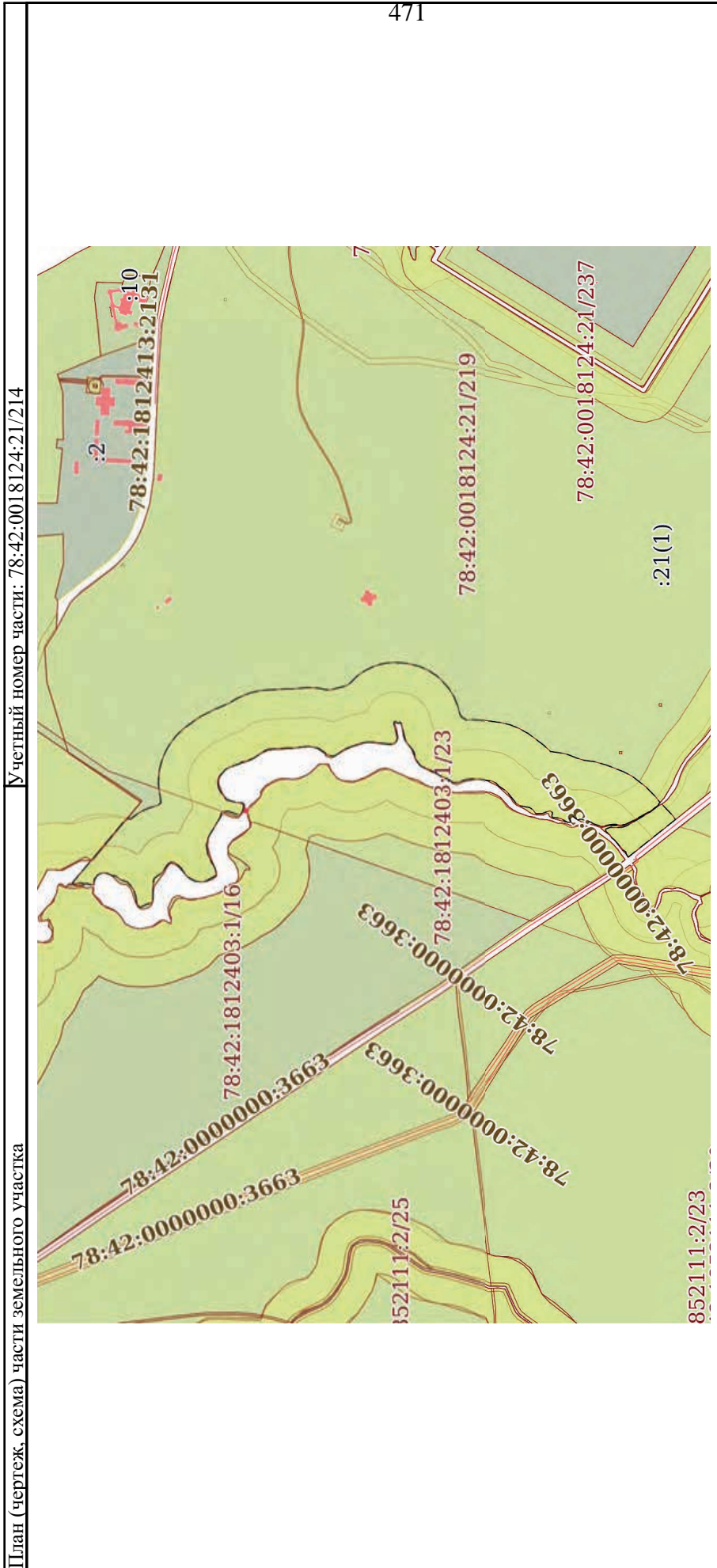
Документ подписан	
Электронной подписью	
Сертификат: 00B8056B7401CB38D2B376ACDC8425108	
Владелец: ФЕДЕРАЛЬНАЯ СЛУЖБА ГОСУДАРСТВЕННОЙ РЕГИСТРАЦИИ, КАДАСТРА И КАРТОГРАФИИ	
Действителен: с 27.06.2023 по 19.09.2024	
Полное наименование должности	Инициалы, фамилия

Земельный участок	
вид объекта недвижимости	
Лист № 47 раздела 4	Всего листов раздела 4: 68
Лист № 47 раздела 4	Всего разделов: 8
26.05.2024г. № КУВИ-001/2024-142032395	Всего листов выписки: 742
Кадастровый номер: 78:42:0018124:21	



ПОЛНОЕ НАИМЕНОВАНИЕ ДОЛЖНОСТИ	
ДОКУМЕНТ ПОДПИСАН ЭЛЕКТРОННОЙ ПОДПИСЬЮ Сертификат: 00B8056B7401CB38D2B3576ACDC8425108 Владелец: ФЕДЕРАЛЬНАЯ СЛУЖБА ГОСУДАРСТВЕННОЙ РЕГИСТРАЦИИ, КАДАСТРА И КАРТОГРАФИИ Действителен: с 27.06.2023 по 19.09.2024	
ИНИЦИАЛЫ, ФАМИЛИЯ	

Земельный участок	
вид объекта недвижимости	
Лист № 48 раздела 4	Всего листов раздела 4: 68
Лист № 48 раздела 4	Всего разделов: 8
26.05.2024г. № КУВИ-001/2024-142032395	Всего листов выписки: 742
Кадастровый номер: 78:42:0018124:21	



Масштаб 1:10000

Условные обозначения:

ПОЛНОЕ НАИМЕНОВАНИЕ ДОЛЖНОСТИ	
ДОКУМЕНТ ПОДПИСАН	
ЭЛЕКТРОННОЙ ПОДПИСЬЮ	
Сертификат: 00B8056B7401CB38D2B3576ACDC8425108	
Владелец: ФЕДЕРАЛЬНАЯ СЛУЖБА ГОСУДАРСТВЕННОЙ	
РЕГИСТРАЦИИ, КАДАСТРА И КАРТОГРАФИИ	
Действителен: с 27.06.2023 по 19.09.2024	
ИНИЦИАЛЫ, ФАМИЛИЯ	

Земельный участок

вид объекта недвижимости

Лист № 49 раздела 4

Всего листов раздела 4: 68

Всего разделов: 8

Всего листов выписки: 742

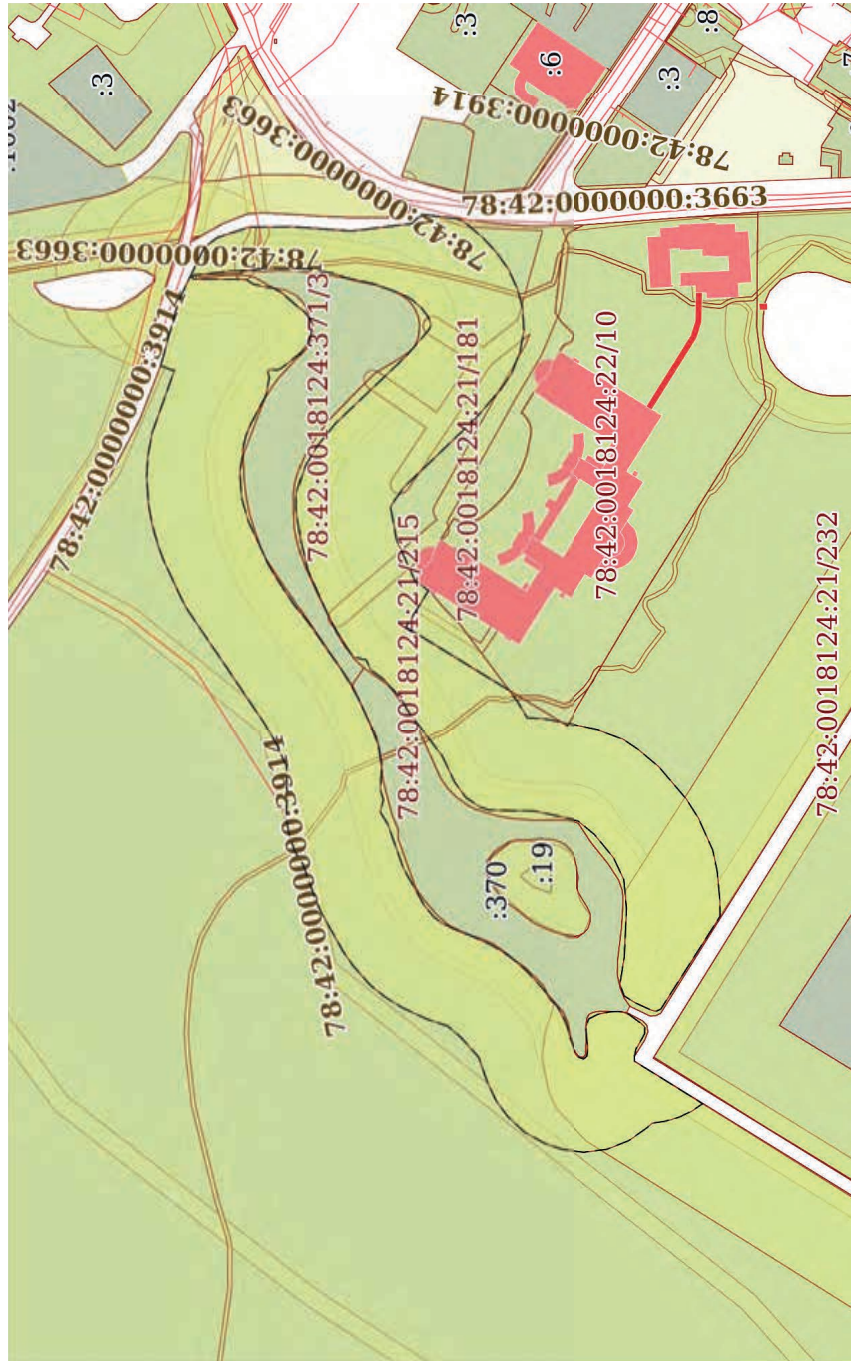
26.05.2024г. № КУВИ-001/2024-142032395

Кадастровый номер:

78:42:0018124:21

План (чертеж, схема) части земельного участка

Учетный номер части: 78:42:0018124:21/215



Масштаб 1:4000

Условные обозначения:

ДОКУМЕНТ ПОДПИСАН
ЭЛЕКТРОННОЙ ПОДПИСЬЮ
Сертификат: 00BB056B7401CB38D2B3576ACDC8425108
Владелец: ФЕДЕРАЛЬНАЯ СЛУЖБА ГОСУДАРСТВЕННОЙ
РЕГИСТРАЦИИ, КАДАСТРА И КАРТОГРАФИИ
Действителен с 27.06.2023 по 19.09.2024

ПОЛНОЕ НАИМЕНОВАНИЕ ДОЛЖНОСТИ

ИНИЦИАЛЫ, ФАМИЛИЯ

Земельный участок

вид объекта недвижимости

Всего листов выписки: 742

Всего разделов: 8

Всего листов раздела 4: 68

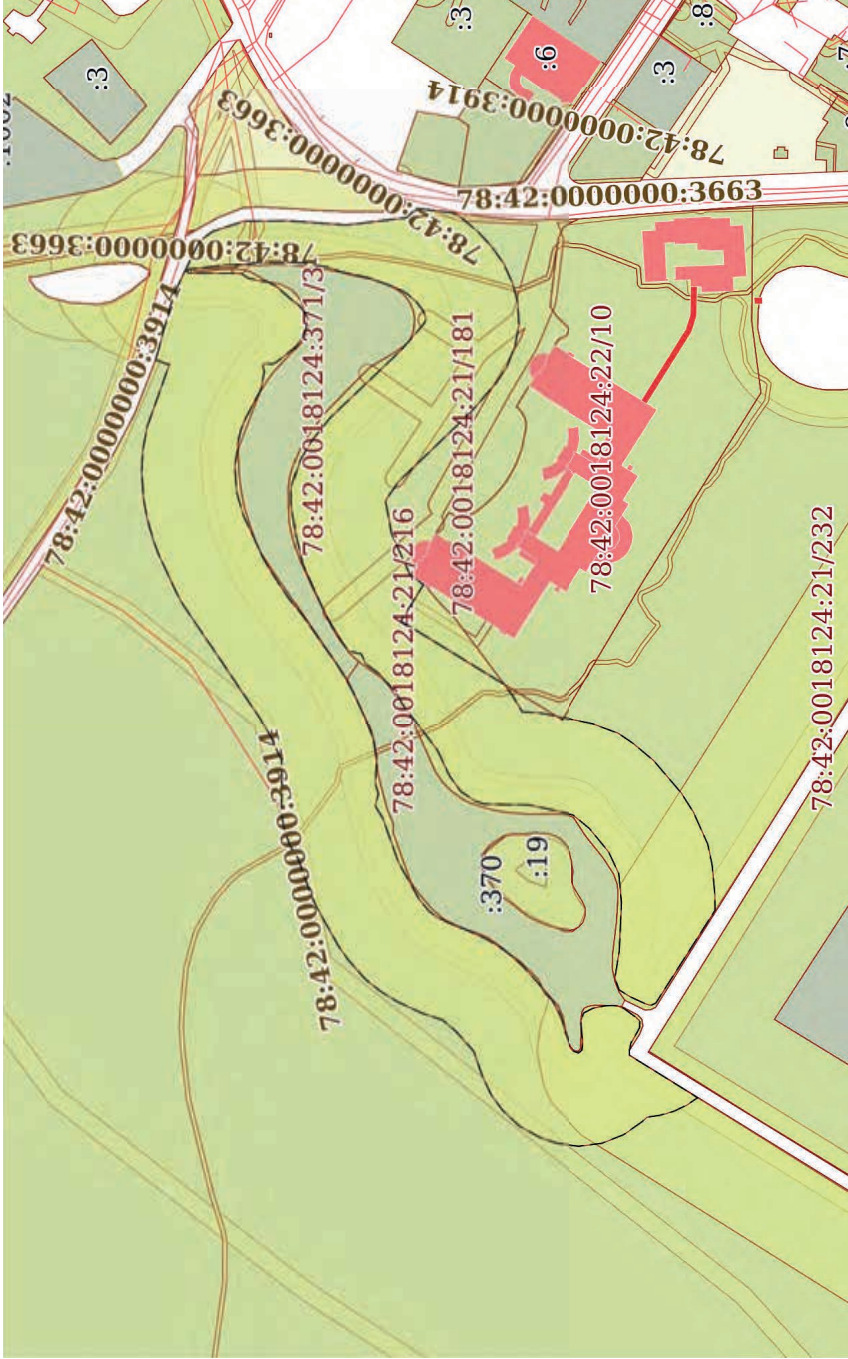
26.05.2024г. № КУВИ-001/2024-142032395

Кадастровый номер:

78:42:0018124:21


План (чертеж, схема) части земельного участка

Учетный номер части: 78:42:0018124:21/216



Масштаб 1:4000

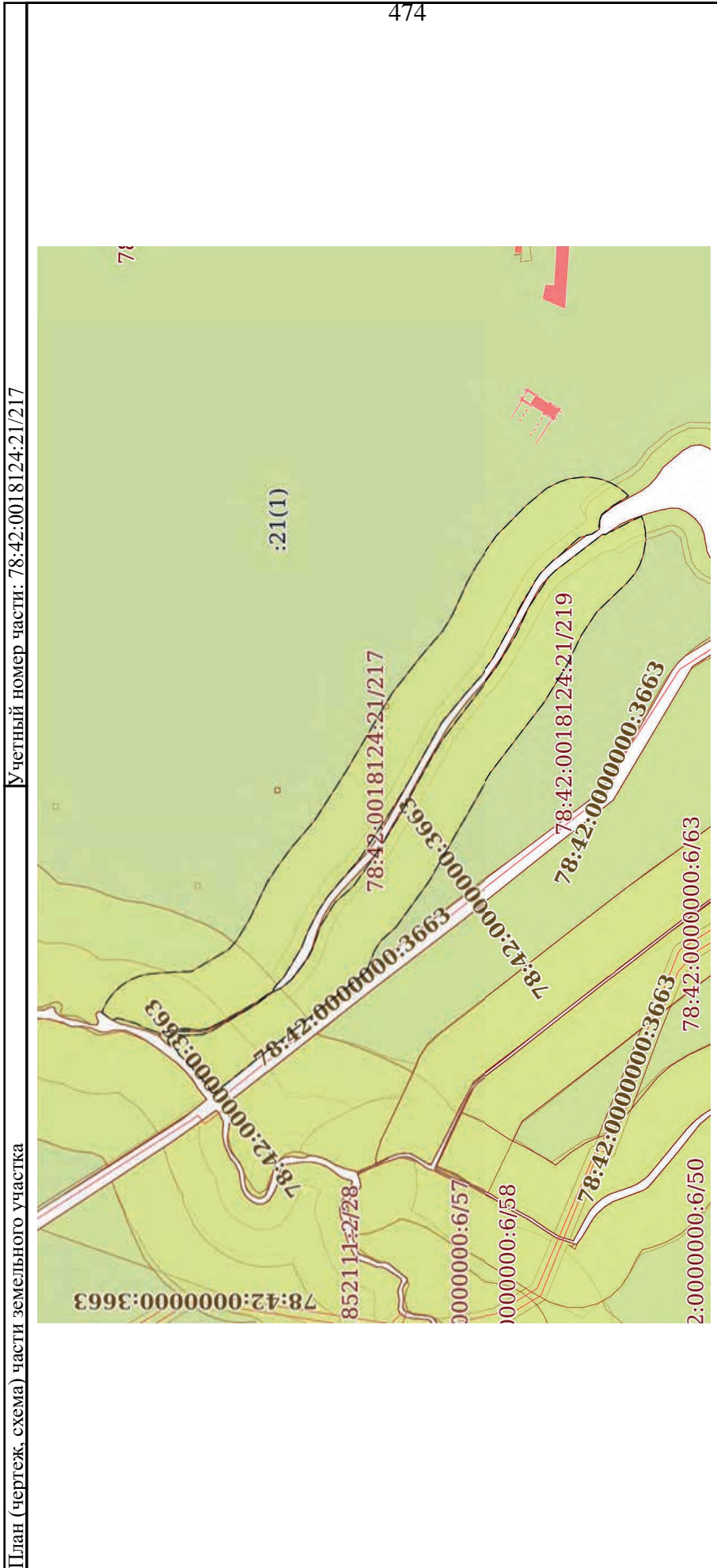
Условные обозначения:


ДОКУМЕНТ ПОДПИСАН
ЭЛЕКТРОННОЙ ПОДПИСЬЮ
Сертификат: 00BB056B7401CB38D2B3576ACDC8425108
Владелец: ФЕДЕРАЛЬНАЯ СЛУЖБА ГОСУДАРСТВЕННОЙ
РЕГИСТРАЦИИ, КАДАСТРА И КАРТОГРАФИИ
Действителен с 27.06.2023 по 19.09.2024

ПОЛНОЕ НАИМЕНОВАНИЕ ДОЛЖНОСТИ


ИНИЦИАЛЫ, ФАМИЛИЯ

Земельный участок	
вид объекта недвижимости	
Лист № 51 раздела 4	Всего листов раздела 4: 68
Лист № 51 раздела 4	Всего разделов: 8
Всего листов выписки: 742	
26.05.2024г. № КУВИ-001/2024-142032395	
Кадастровый номер:	
78:42:0018124:21	

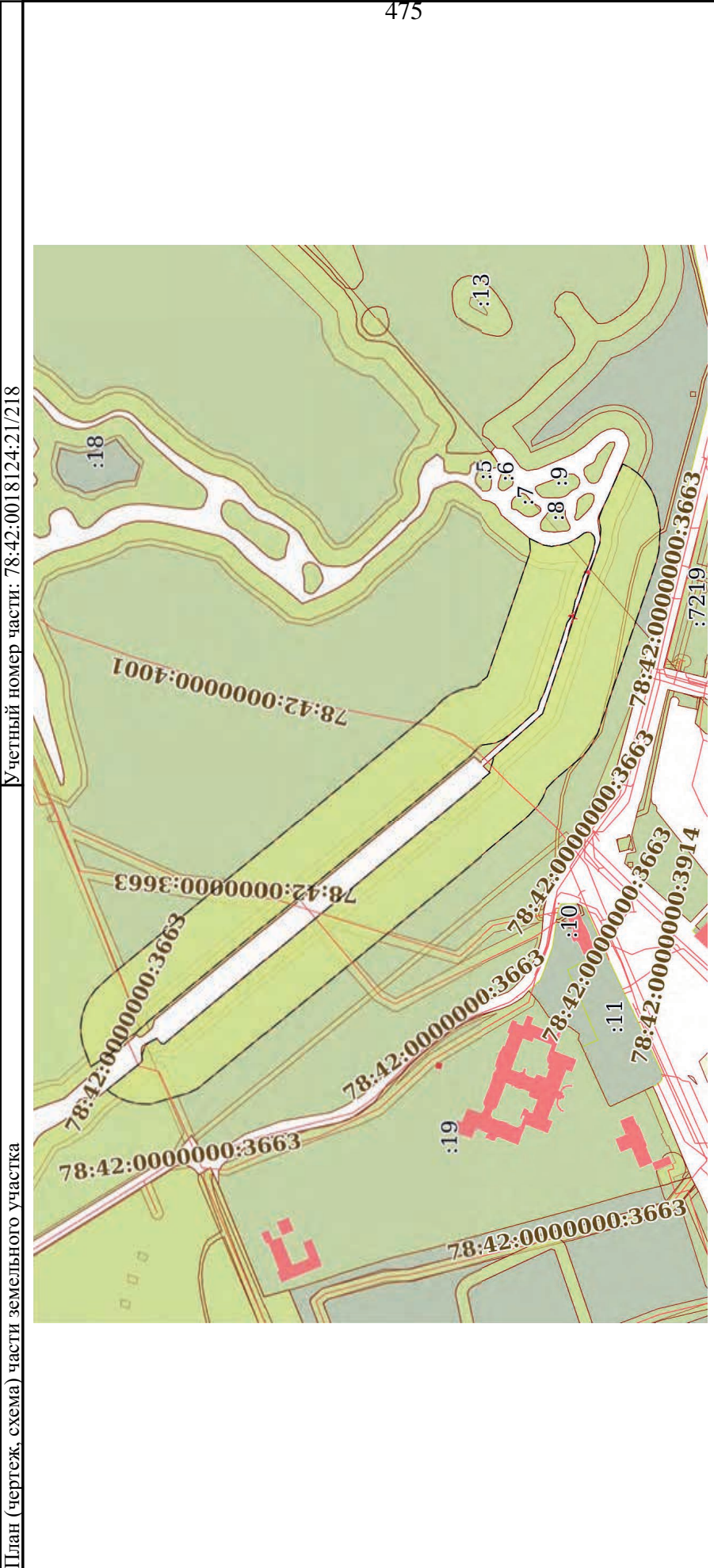


Масштаб 1:5000

Условные обозначения:

	
ДОКУМЕНТ ПОДПИСАН	
ЭЛЕКТРОННОЙ ПОДПИСЬЮ	
Сертификат: 00B8056B7401CB38D2B3576ACDC8425108	
Владелец: ФЕДЕРАЛЬНАЯ СЛУЖБА ГОСУДАРСТВЕННОЙ	
РЕГИСТРАЦИИ, КАДАСТРА И КАРТОГРАФИИ	
Действителен: с 27.06.2023 по 19.09.2024	
ПОЛНОЕ НАИМЕНОВАНИЕ ДОЛЖНОСТИ	ИНИЦИАЛЫ, ФАМИЛИЯ

Земельный участок	
вид объекта недвижимости	
Лист № 52 раздела 4	Всего листов раздела 4: 68
Лист № 52 раздела 4	Всего разделов: 8
26.05.2024г. № КУВИ-001/2024-142032395	Всего листов выписки: 742
Кадастровый номер: 78:42:0018124:21	



Полное наименование должности	
Инициалы, фамилия	
ДОКУМЕНТ ПОДПИСАН	
ЭЛЕКТРОННОЙ ПОДПИСЬЮ	
Сертификат: 00B8056B7401CB38D2B3576ACDC8425108	
Владелец: ФЕДЕРАЛЬНАЯ СЛУЖБА ГОСУДАРСТВЕННОЙ	
РЕГИСТРАЦИИ, КАДАСТРА И КАРТОГРАФИИ	
Действителен: с 27.06.2023 по 19.09.2024	

Земельный участок

вид объекта недвижимости

Лист № 53 раздела 4

Всего листов раздела 4: 68

Всего разделов: 8

Всего листов выписки: 742

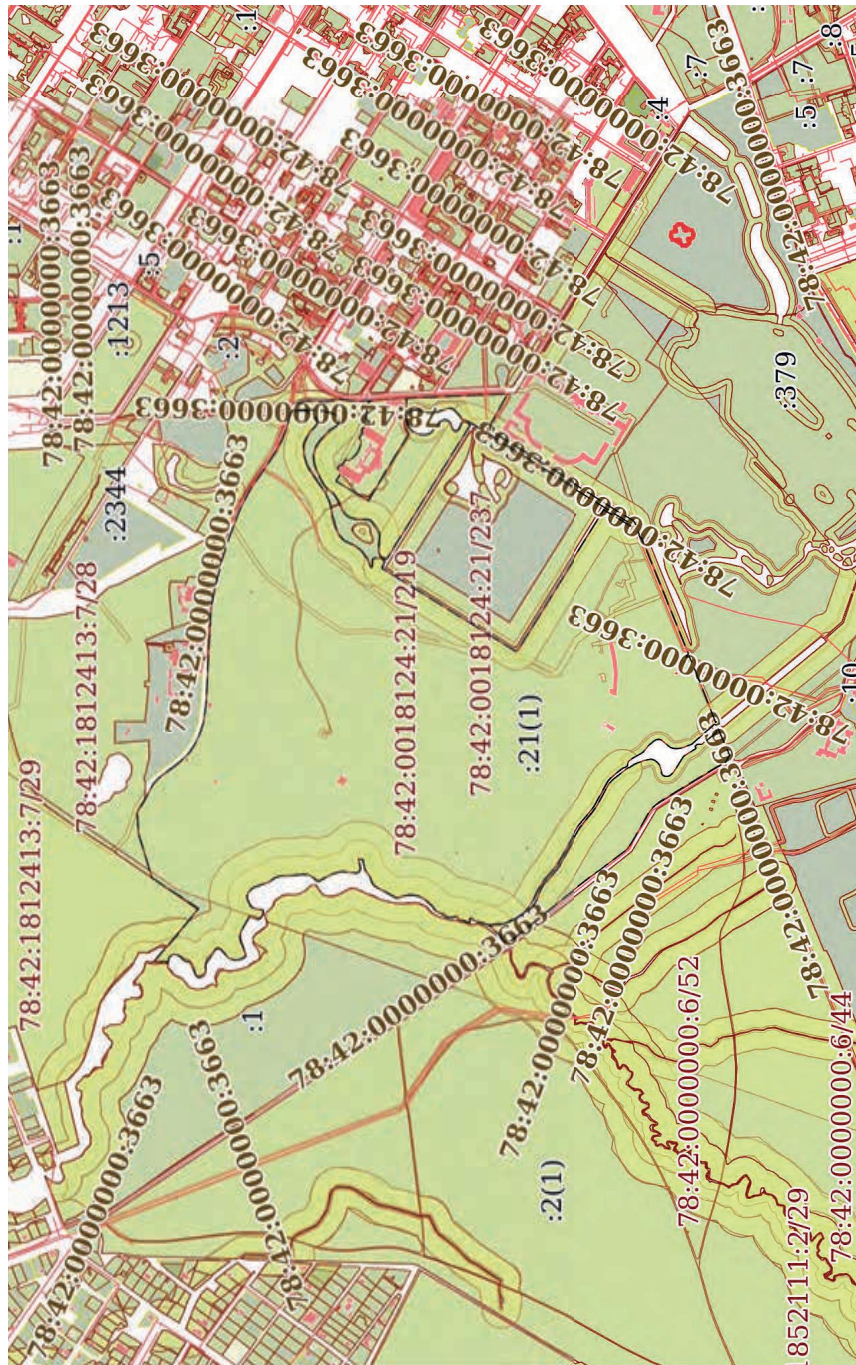
26.05.2024г. № КУВИ-001/2024-142032395

Кадастровый номер:

78:42:0018124:21

План (чертеж, схема) части земельного участка

Учетный номер части: 78:42:0018124:21/219



Масштаб 1:20000

Условные обозначения:



ДОКУМЕНТ ПОДПИСАН

ЭЛЕКТРОННОЙ ПОДПИСЬЮ

Сертификат: 00B8056B7401CB38D2B3576ACDC8425108

Владелец: ФЕДЕРАЛЬНАЯ СЛУЖБА ГОСУДАРСТВЕННОЙ

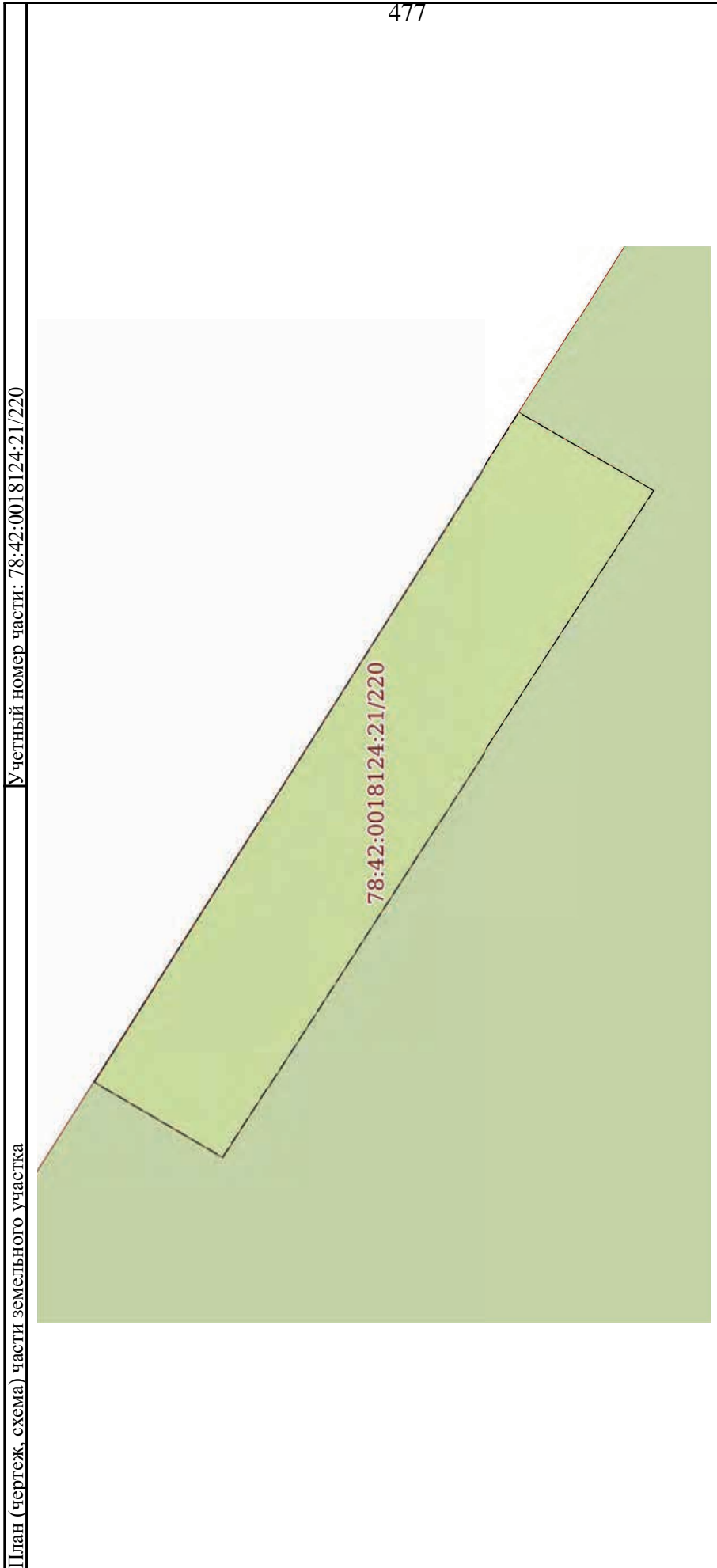
РЕГИСТРАЦИИ, КАДАСТРА И КАРТОГРАФИИ

Действителен: с 27.06.2023 по 19.09.2024

ПОЛНОЕ НАИМЕНОВАНИЕ ДОЛЖНОСТИ


ИНИЦИАЛЫ, ФАМИЛИЯ

Земельный участок		
вид объекта недвижимости		
Лист № 54 раздела 4	Всего листов раздела 4: 68	Всего разделов: 8
Всего листов выписки: 742		
26.05.2024г. № КУВИ-001/2024-142032395		
Кадастровый номер: 78:42:0018124:21		



Масштаб 1:40

Условные обозначения:

	ДОКУМЕНТ ПОДПИСАН ЭЛЕКТРОННОЙ ПОДПИСЬЮ
Сертификат: 00ВВ056В7401СВ38D2В3576АСДС8425108	
Владелец: ФЕДЕРАЛЬНАЯ СЛУЖБА ГОСУДАРСТВЕННОЙ РЕГИСТРАЦИИ, КАДАСТРА И КАРТОГРАФИИ	
Действителен: с 27.06.2023 по 19.09.2024	

ПОЛНОЕ НАИМЕНОВАНИЕ ДОЛЖНОСТИ

инициалы, фамилия

Земельный участок

вид объекта недвижимости

Лист № 55 раздела 4

Всего листов раздела 4: 68

Всего разделов: 8

Всего листов выписки: 742

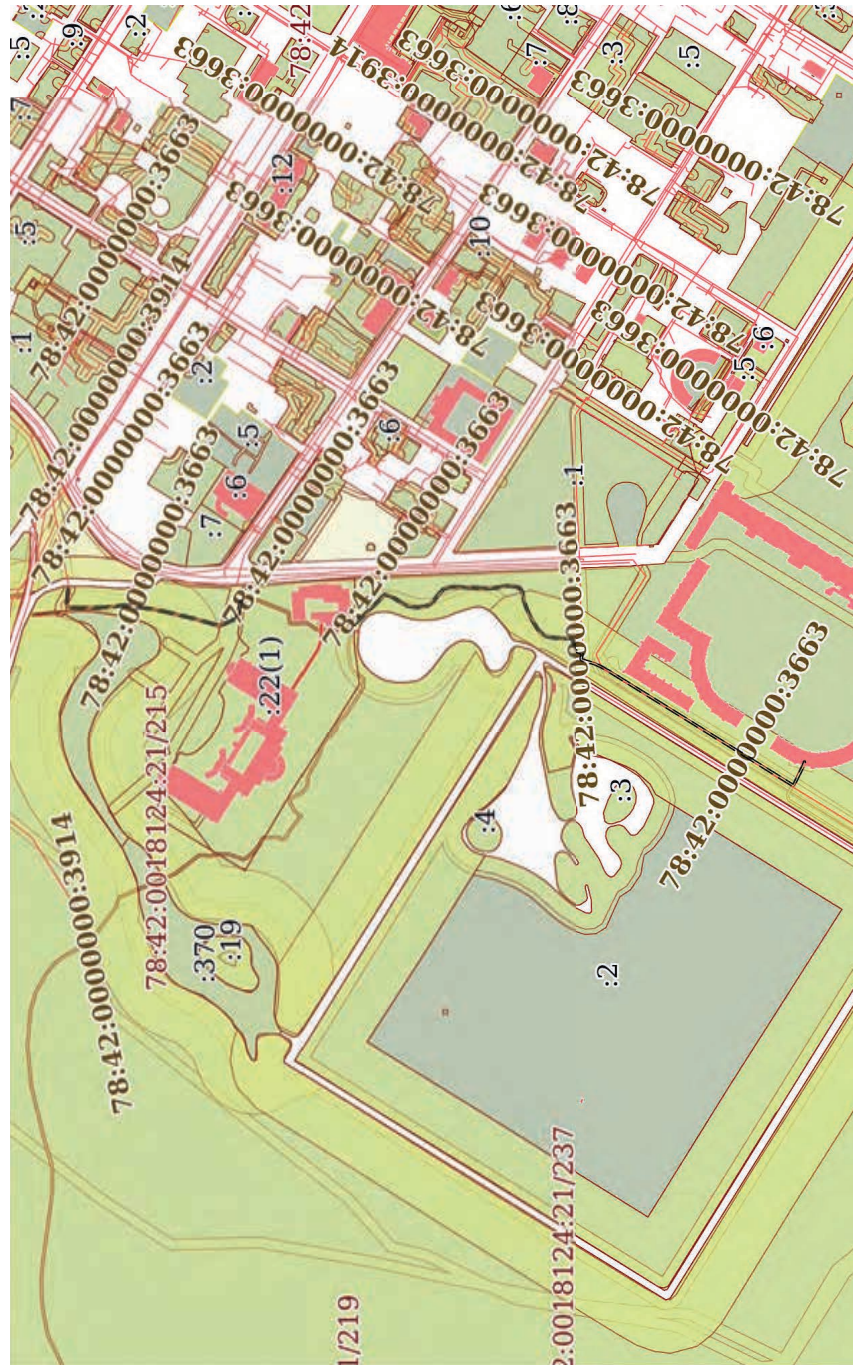
26.05.2024г. № КУВИ-001/2024-142032395

Кадастровый номер:

78:42:0018124:21

План (чертеж, схема) части земельного участка

Учетный номер части: 78:42:0018124:21/221



Масштаб 1:7000

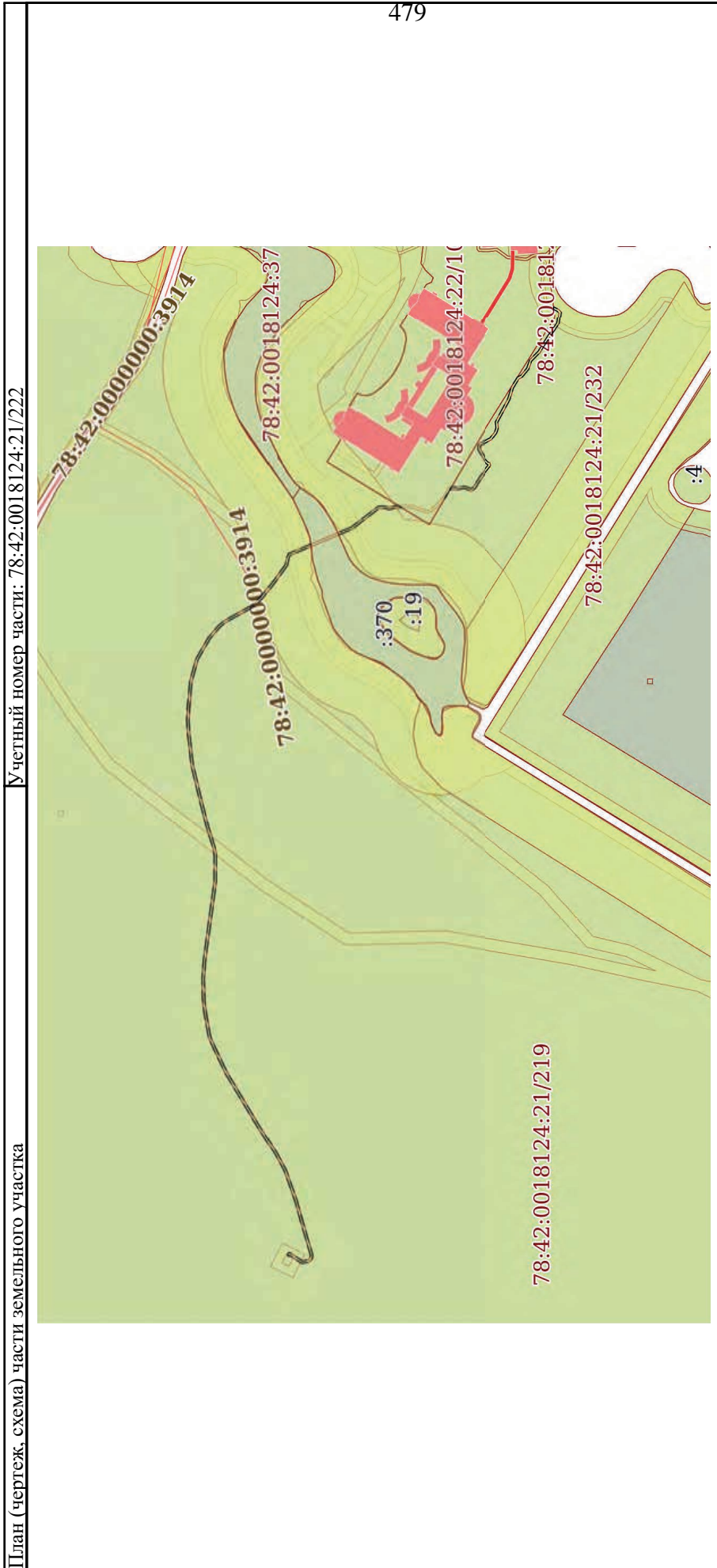
Условные обозначения:

ДОКУМЕНТ ПОДПИСАН
ЭЛЕКТРОННОЙ ПОДПИСЬЮ
Сертификат: 00B8056B7401CB38D2B3576ACDC8425108
Владелец: ФЕДЕРАЛЬНАЯ СЛУЖБА ГОСУДАРСТВЕННОЙ
РЕГИСТРАЦИИ, КАДАСТРА И КАРТОГРАФИИ
Действителен с 27.06.2023 по 19.09.2024

ПОЛНОЕ НАИМЕНОВАНИЕ ДОЛЖНОСТИ


ИНИЦИАЛЫ, ФАМИЛИЯ

Земельный участок	
вид объекта недвижимости	
Лист № 56 раздела 4	Всего листов раздела 4: 68
Лист № 56 раздела 4	Всего разделов: 8
26.05.2024г. № КУВИ-001/2024-142032395	Всего листов выписки: 742
Кадастровый номер: 78:42:0018124:21	



Масштаб 1:5000

Условные обозначения:

 ДОКУМЕНТ ПОДПИСАН
ЭЛЕКТРОННОЙ ПОДПИСЬЮ
Сертификат: 00B8056B7401CB38D2B3576ACDC8425108
Владелец: ФЕДЕРАЛЬНАЯ СЛУЖБА ГОСУДАРСТВЕННОЙ
РЕГИСТРАЦИИ, КАДАСТРА И КАРТОГРАФИИ
Действителен: с 27.06.2023 по 19.09.2024

ПОЛНОЕ НАИМЕНОВАНИЕ ДОЛЖНОСТИ	ИНИЦИАЛЫ, ФАМИЛИЯ
-------------------------------	-------------------

Земельный участок

вид объекта недвижимости

Лист № 57 раздела 4

Всего листов раздела 4: 68

Всего разделов: 8

Всего листов выписки: 742

26.05.2024г. № КУВИ-001/2024-142032395

Кадастровый номер:

78:42:0018124:21

План (чертеж, схема) части земельного участка

Учетный номер части: 78:42:0018124:21/223



Масштаб 1:10000

Условные обозначения:



ДОКУМЕНТ ПОДПИСАН

ЭЛЕКТРОННОЙ ПОДПИСЬЮ

Сертификат: 00B8056B7401CB38D2B3576ACDC8425108

Владелец: ФЕДЕРАЛЬНАЯ СЛУЖБА ГОСУДАРСТВЕННОЙ

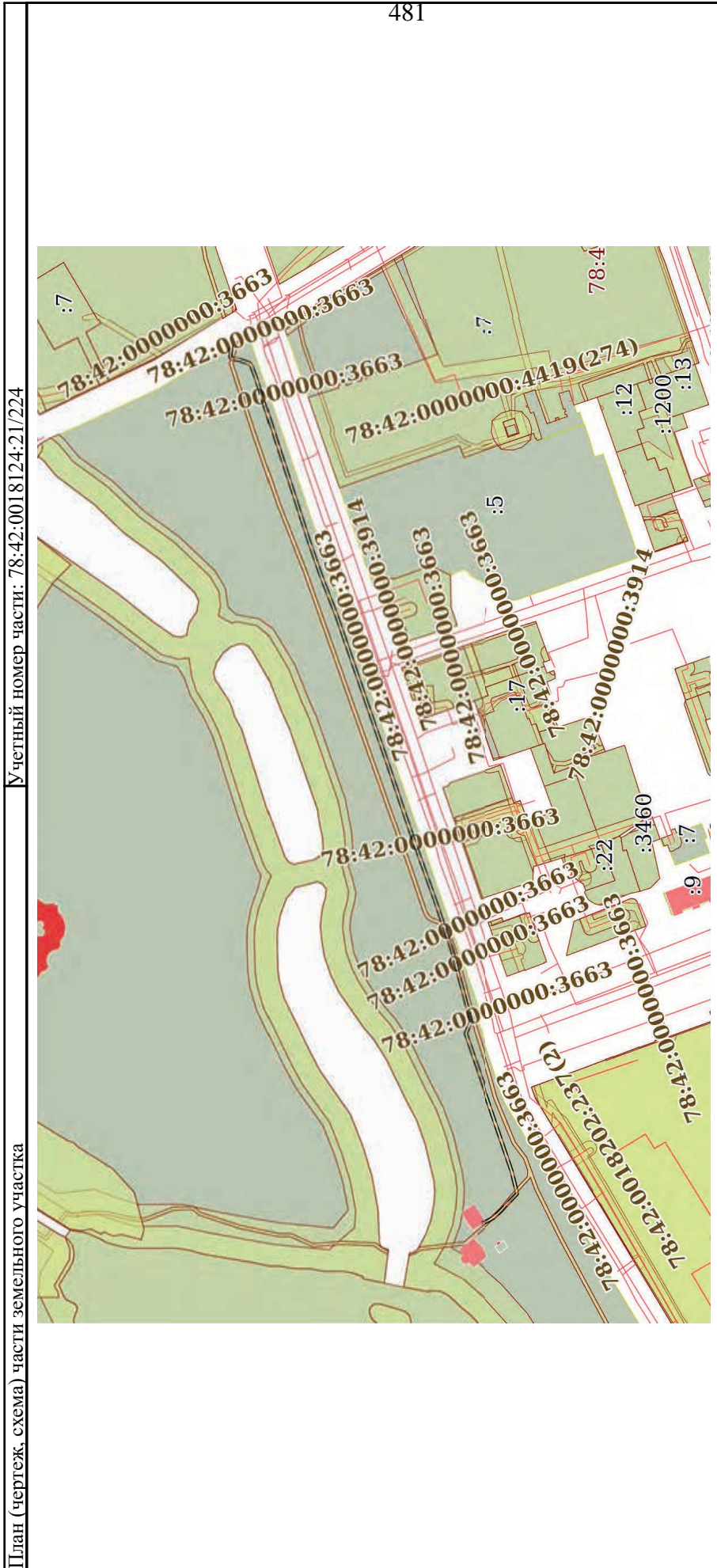
РЕГИСТРАЦИИ, КАДАСТРА И КАРТОГРАФИИ

Действителен: с 27.06.2023 по 19.09.2024

ПОЛНОЕ НАИМЕНОВАНИЕ ДОЛЖНОСТИ

ИНИЦИАЛЫ, ФАМИЛИЯ

Земельный участок	
вид объекта недвижимости	
Лист № 58 раздела 4	Всего листов раздела 4: 68
Лист № 58 раздела 4	Всего разделов: 8
Всего листов выписки: 742	
26.05.2024г. № КУВИ-001/2024-142032395	
Кадастровый номер: 78:42:0018124:21	



Условные обозначения:	
Документ подписан ЭЛЕКТРОННОЙ ПОДПИСЬЮ	
Сертификат: 00B8056B7401CB38D2B3576ACDC8425108	
Владелец: ФЕДЕРАЛЬНАЯ СЛУЖБА ГОСУДАРСТВЕННОЙ РЕГИСТРАЦИИ, КАДАСТРА И КАРТОГРАФИИ	
Действителен: с 27.06.2023 по 19.09.2024	
ПОЛНОЕ НАИМЕНОВАНИЕ ДОЛЖНОСТИ	
Инициалы, фамилия	

Земельный участок

вид объекта недвижимости

Лист № 59 раздела 4

Всего листов раздела 4: 68

Всего разделов: 8

Всего листов выписки: 742

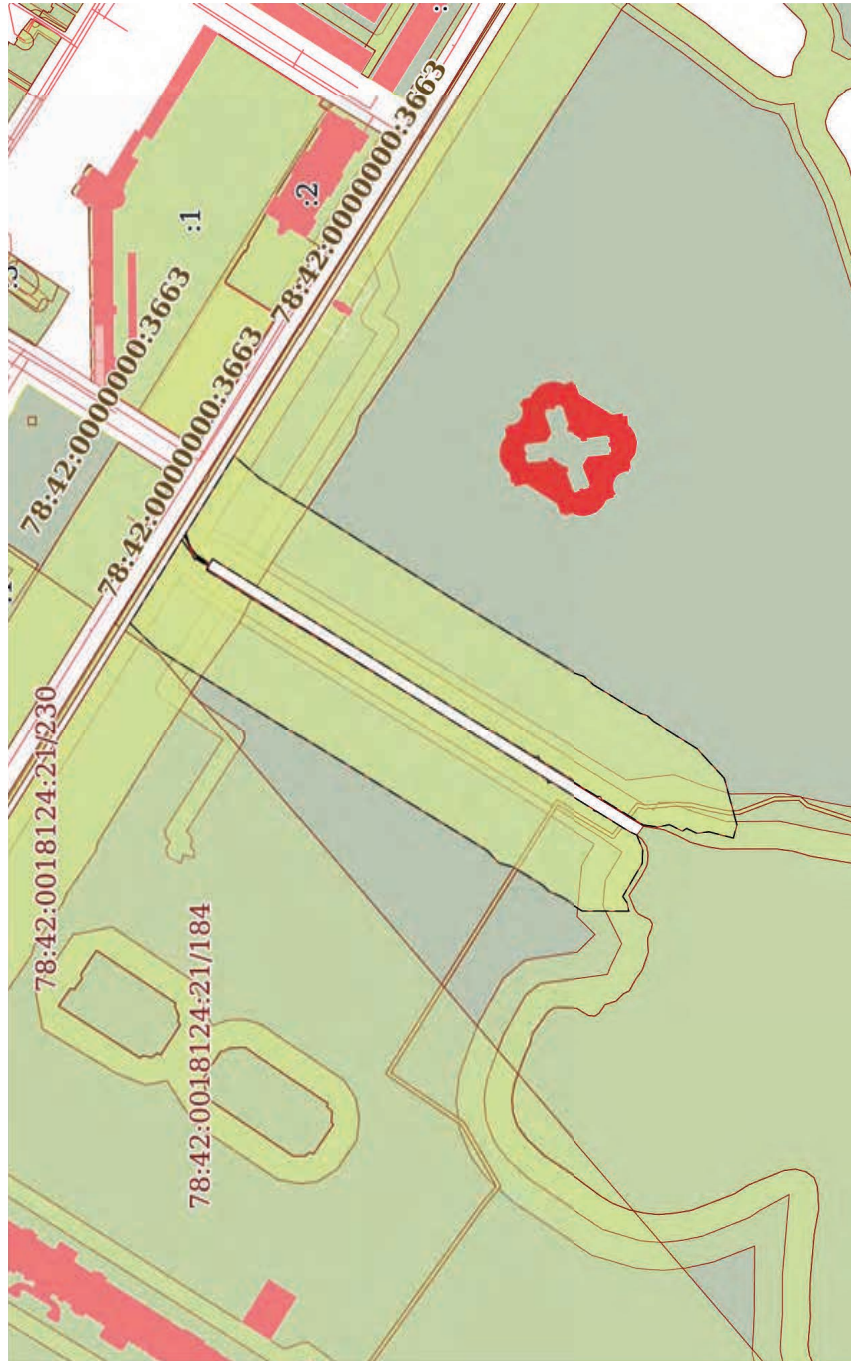
26.05.2024г. № КУВИ-001/2024-142032395

Кадастровый номер:

78:42:0018124:21

План (чертеж, схема) части земельного участка

Учетный номер части: 78:42:0018124:21/227



Масштаб 1:4000

Условные обозначения:

ПОЛНОЕ НАИМЕНОВАНИЕ ДОЛЖНОСТИ

ИНИЦИАЛЫ, ФАМИЛИЯ

ДОКУМЕНТ ПОДПИСАН
ЭЛЕКТРОННОЙ ПОДПИСЬЮ
Сертификат: 00B8056B7401CB38D2B3576ACDC8425108
Владелец: ФЕДЕРАЛЬНАЯ СЛУЖБА ГОСУДАРСТВЕННОЙ
РЕГИСТРАЦИИ, КАДАСТРА И КАРТОГРАФИИ
Действителен: с 27.06.2023 по 19.09.2024

Земельный участок

вид объекта недвижимости

Лист № 60 раздела 4

Всего листов раздела 4: 68

Всего разделов: 8

Всего листов выписки: 742

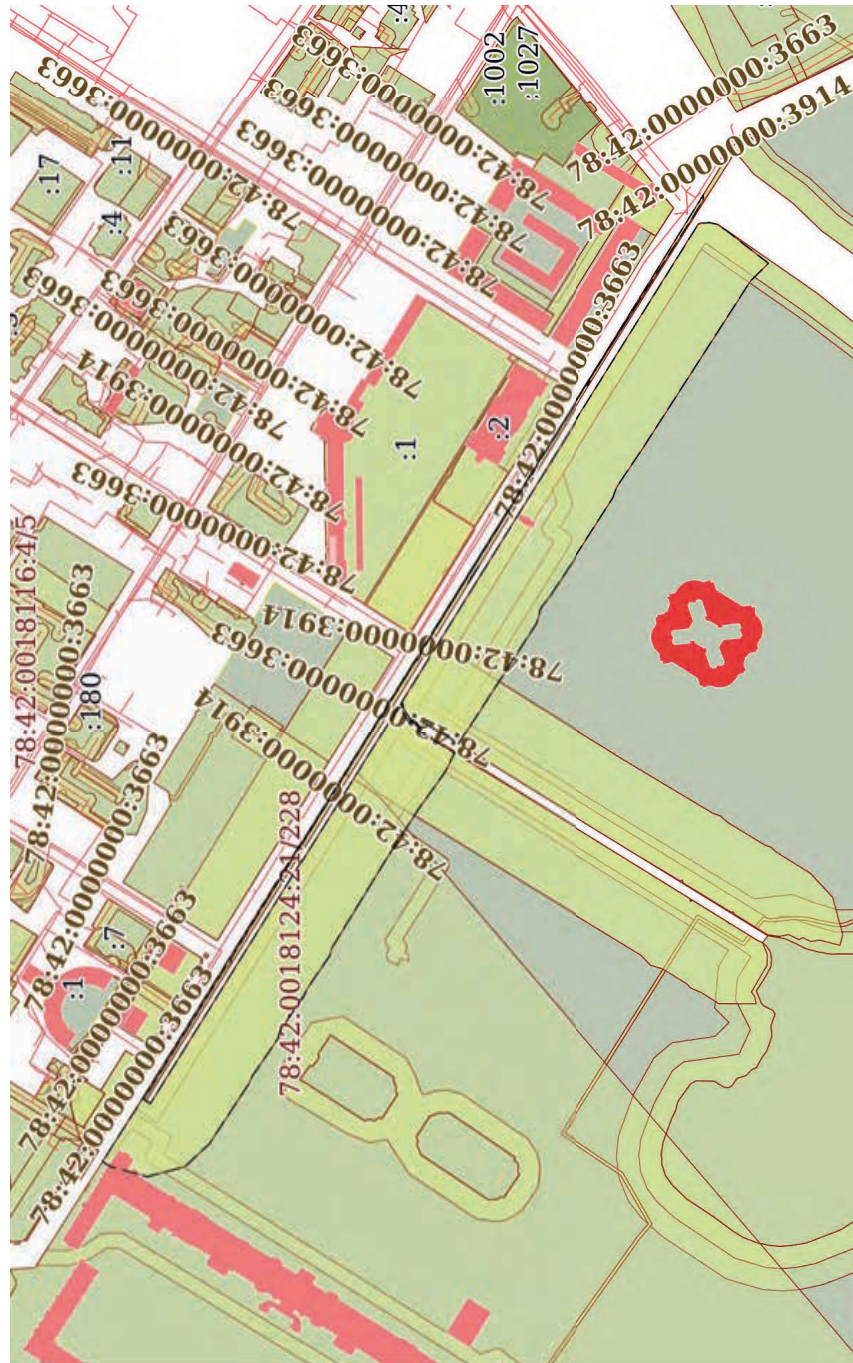
26.05.2024г. № КУВИ-001/2024-142032395

Кадастровый номер:

78:42:0018124:21

План (чертеж, схема) части земельного участка

Учетный номер части: 78:42:0018124:21/228



Масштаб 1:5000

Условные обозначения:

Полное наименование должности

Инициалы, фамилия

ДОКУМЕНТ ПОДПИСАН
ЭЛЕКТРОННОЙ ПОДПИСЬЮ
Сертификат: 00B8056B7401CB38DB3576ACDC8425108
Владелец: ФЕДЕРАЛЬНАЯ СЛУЖБА ГОСУДАРСТВЕННОЙ
РЕГИСТРАЦИИ, КАДАСТРА И КАРТОГРАФИИ
Действителен с 27.06.2023 по 19.09.2024

Земельный участок

вид объекта недвижимости

Лист № 61 раздела 4

Всего листов раздела 4: 68

Всего разделов: 8

Всего листов выписки: 742

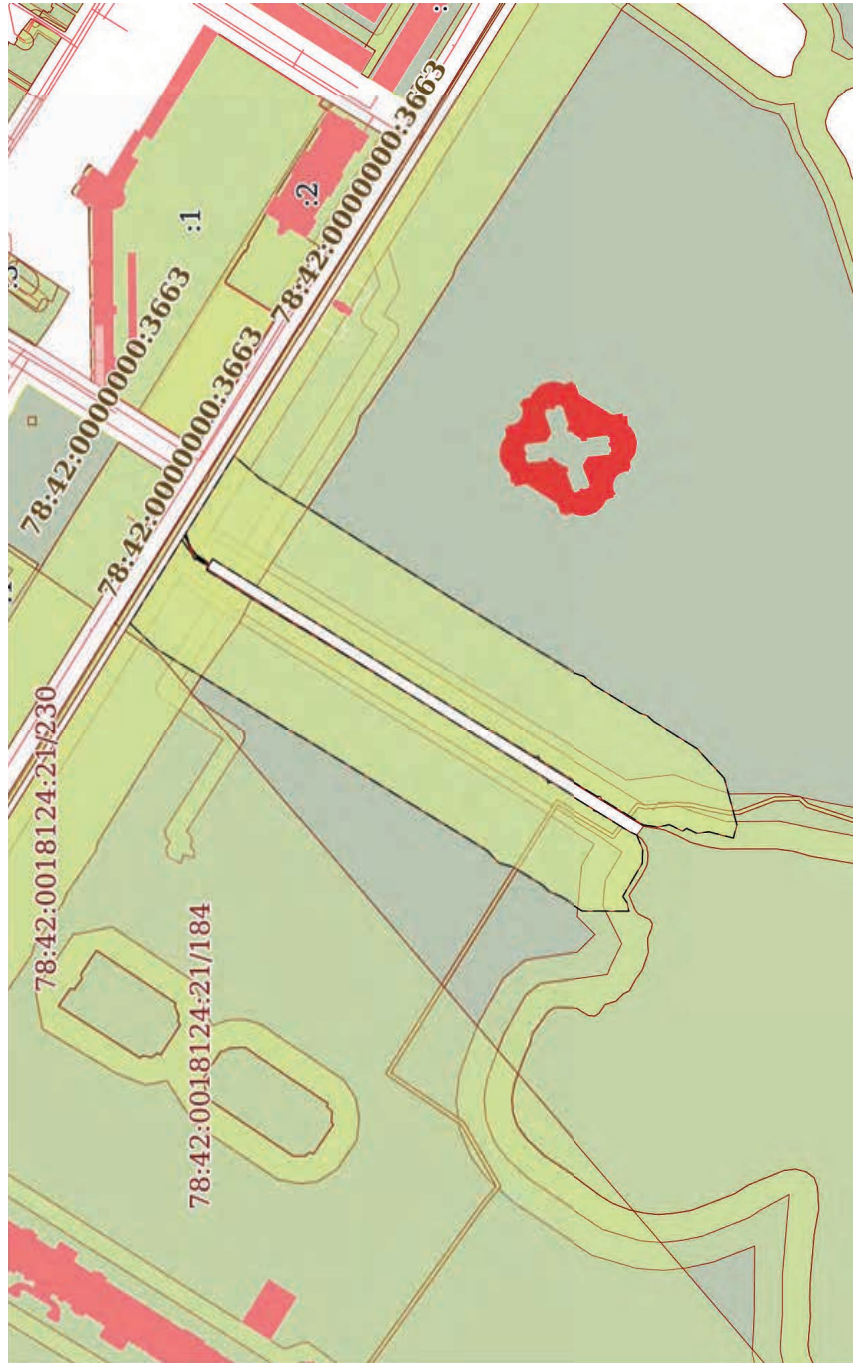
26.05.2024г. № КУВИ-001/2024-142032395

Кадастровый номер:

78:42:0018124:21

План (чертеж, схема) части земельного участка

Учетный номер части: 78:42:0018124:21/229



Масштаб 1:4000

Условные обозначения:

ПОЛНОЕ НАИМЕНОВАНИЕ ДОЛЖНОСТИ



ДОКУМЕНТ ПОДПИСАН

ЭЛЕКТРОННОЙ ПОДПИСЬЮ

Сертификат: 00ВВ056В7401СВ38D2В3576АСДС8425108

Владелец: ФЕДЕРАЛЬНАЯ СЛУЖБА ГОСУДАРСТВЕННОЙ

РЕГИСТРАЦИИ, КАДАСТРА И КАРТОГРАФИИ

Действителен: с 27.06.2023 по 19.09.2024

ИНИЦИАЛЫ, ФАМИЛИЯ

Земельный участок

вид объекта недвижимости

Лист № 62 раздела 4

Всего листов раздела 4: 68

Всего разделов: 8

Всего листов выписки: 742

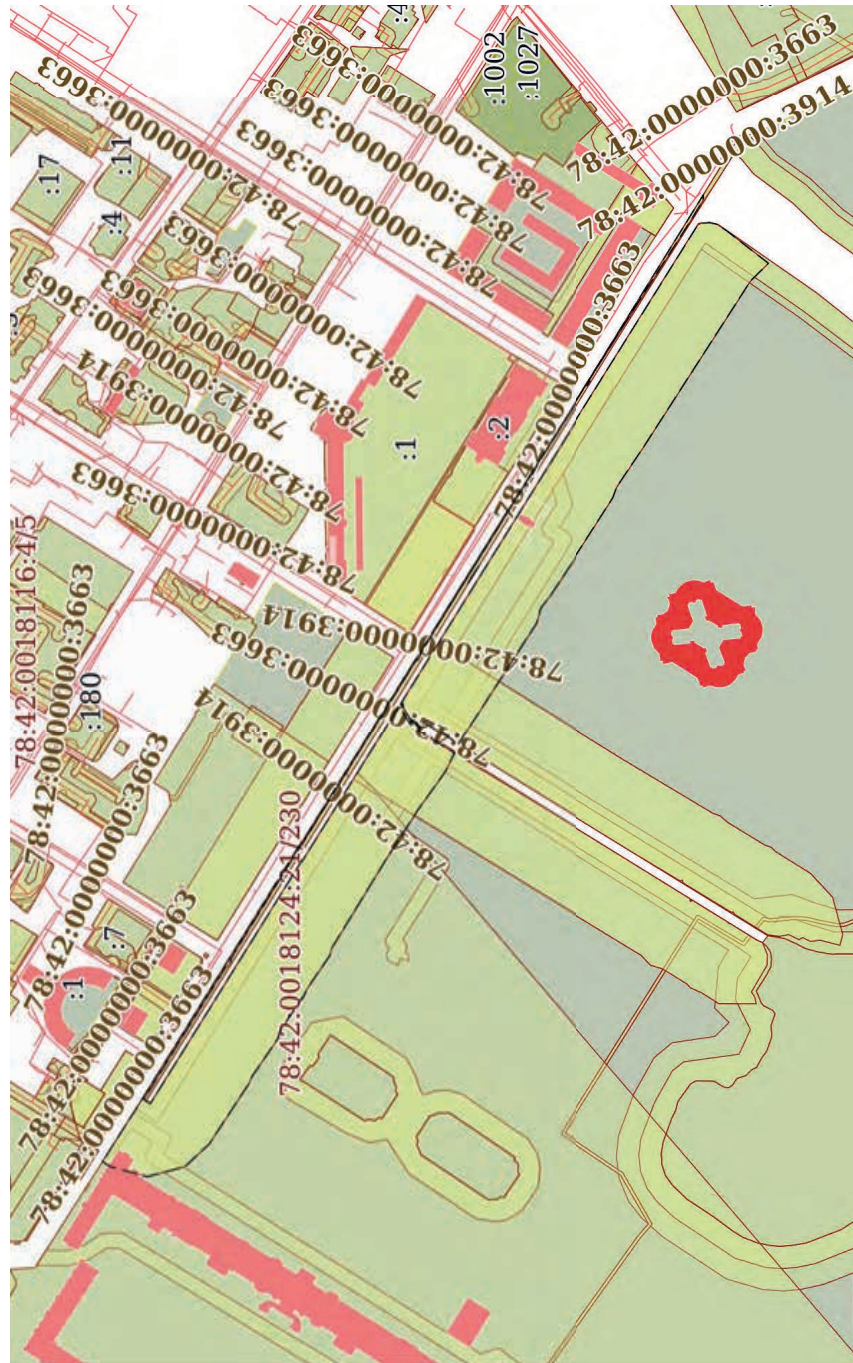
26.05.2024г. № КУВИ-001/2024-142032395

Кадастровый номер:

78:42:0018124:21

План (чертеж, схема) части земельного участка

Учетный номер части: 78:42:0018124:21/230



Масштаб 1:5000

Условные обозначения:

ПОЛНОЕ НАИМЕНОВАНИЕ ДОЛЖНОСТИ

ИНИЦИАЛЫ, ФАМИЛИЯ



ДОКУМЕНТ ПОДПИСАН

ЭЛЕКТРОННОЙ ПОДПИСЬЮ

Сертификат: 00B8056B7401CB38DB3576ACDC8425108

Владелец: ФЕДЕРАЛЬНАЯ СЛУЖБА ГОСУДАРСТВЕННОЙ

РЕГИСТРАЦИИ, КАДАСТРА И КАРТОГРАФИИ

Действителен с 27.06.2023 по 19.09.2024

Земельный участок

вид объекта недвижимости

Лист № 63 раздела 4

Всего листов раздела 4: 68

Всего разделов: 8

Всего листов выписки: 742

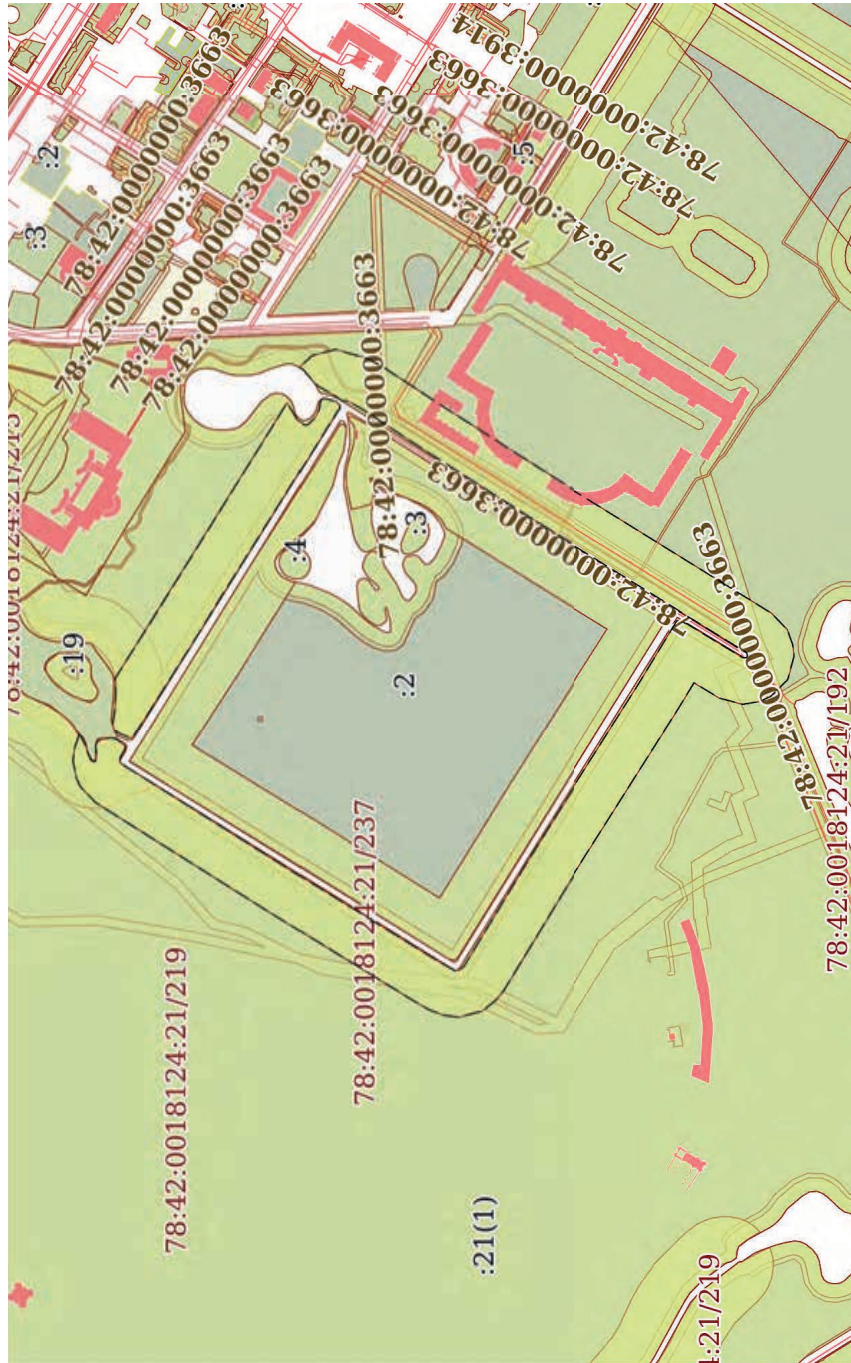
26.05.2024г. № КУВИ-001/2024-142032395

Кадастровый номер:

78:42:0018124:21

План (чертеж, схема) части земельного участка

Учетный номер части: 78:42:0018124:21/231



Масштаб 1:8000

Условные обозначения:



ДОКУМЕНТ ПОДПИСАН
ЭЛЕКТРОННОЙ ПОДПИСЬЮ
Сертификат: 00B8056B7401CB38D2B3576ACDC8425108
Владелец: ФЕДЕРАЛЬНАЯ СЛУЖБА ГОСУДАРСТВЕННОЙ
РЕГИСТРАЦИИ, КАДАСТРА И КАРТОГРАФИИ
Действителен: с 27.06.2023 по 19.09.2024

ПОЛНОЕ НАИМЕНОВАНИЕ ДОЛЖНОСТИ

ИНИЦИАЛЫ, ФАМИЛИЯ

Земельный участок

вид объекта недвижимости

Лист № 64 раздела 4

Всего листов раздела 4: 68

Всего разделов: 8

Всего листов выписки: 742

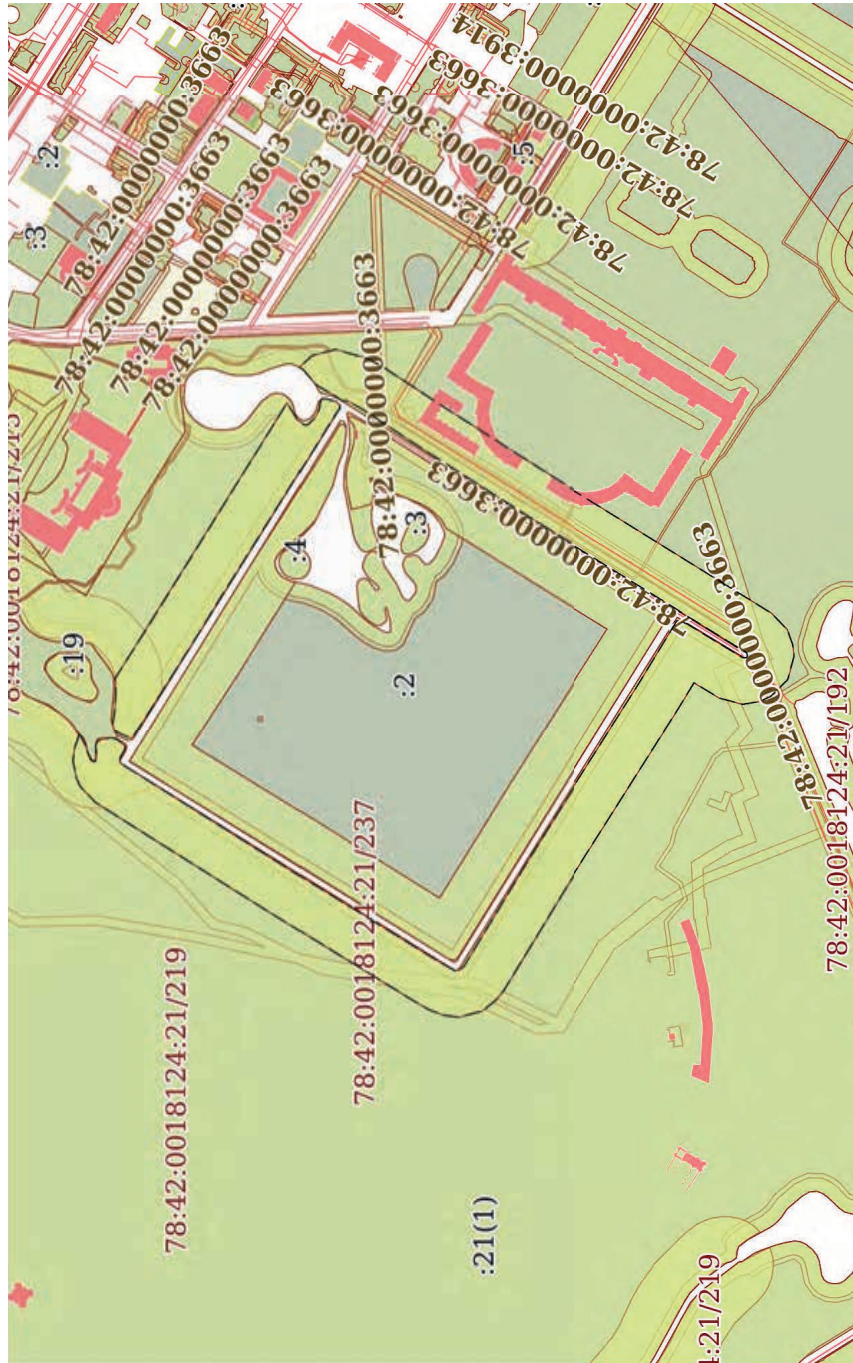
26.05.2024г. № КУВИ-001/2024-142032395

Кадастровый номер:

78:42:0018124:21

План (чертеж, схема) части земельного участка

Учетный номер части: 78:42:0018124:21/232



Масштаб 1:8000

Условные обозначения:



ДОКУМЕНТ ПОДПИСАН

ЭЛЕКТРОННОЙ ПОДПИСЬЮ

Сертификат: 00B8056B7401CB38D2B3576ACDC8425108

Владелец: ФЕДЕРАЛЬНАЯ СЛУЖБА ГОСУДАРСТВЕННОЙ

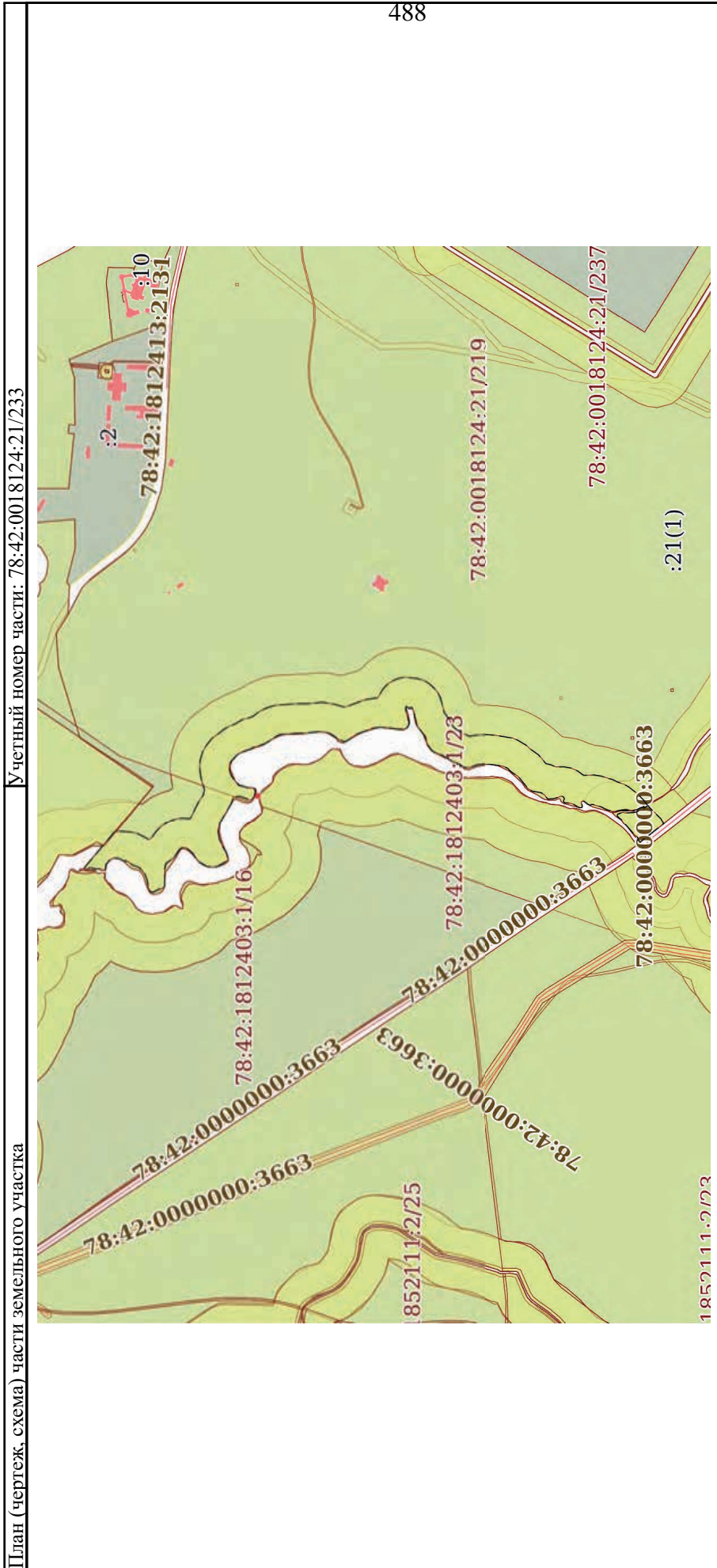
РЕГИСТРАЦИИ, КАДАСТРА И КАРТОГРАФИИ

Действителен: с 27.06.2023 по 19.09.2024

ПОЛНОЕ НАИМЕНОВАНИЕ ДОЛЖНОСТИ

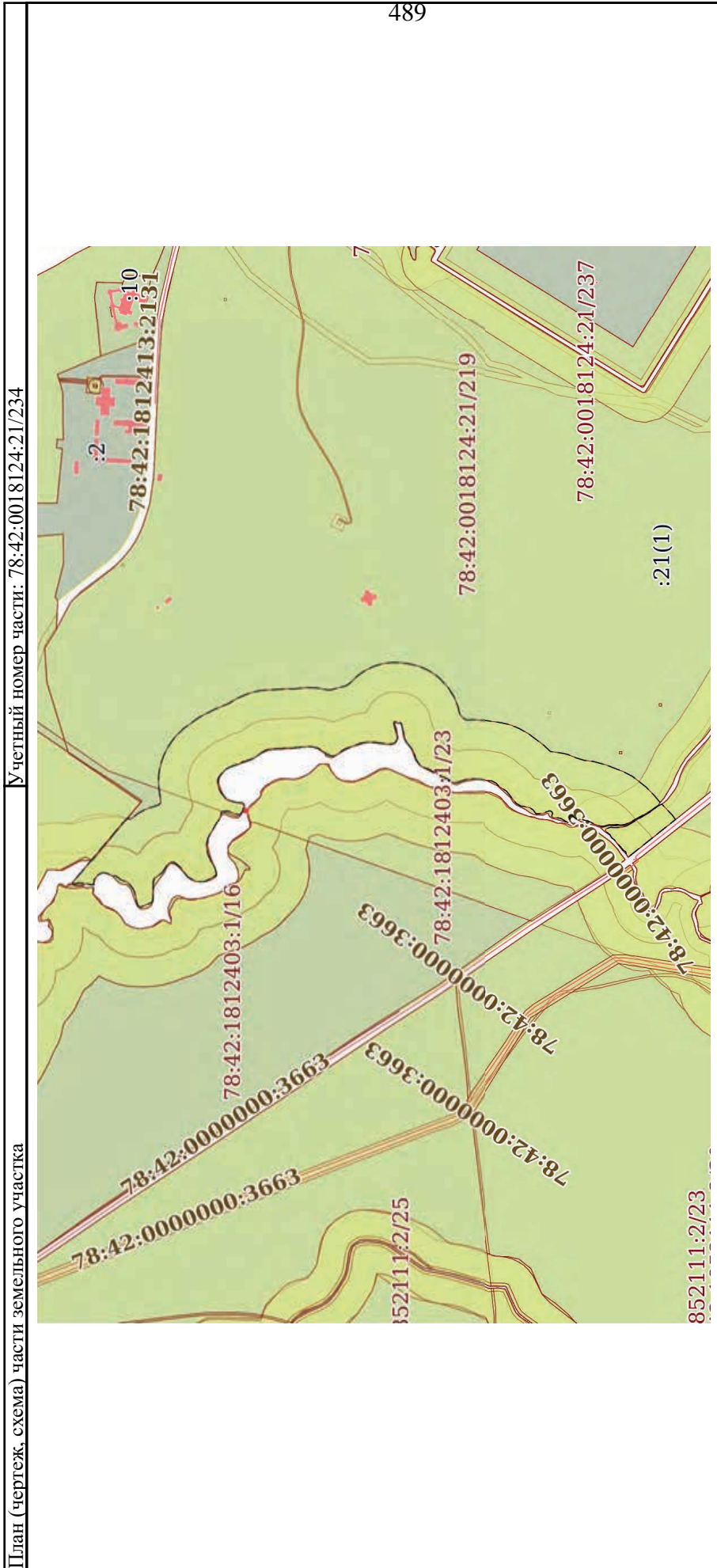
ИНИЦИАЛЫ, ФАМИЛИЯ

Земельный участок	
вид объекта недвижимости	
Лист № 65 раздела 4	Всего листов раздела 4: 68
Лист № 65 раздела 4	Всего разделов: 8
Всего листов выписки: 742	
26.05.2024г. № КУВИ-001/2024-142032395	
Кадастровый номер:	
78:42:0018124:21	



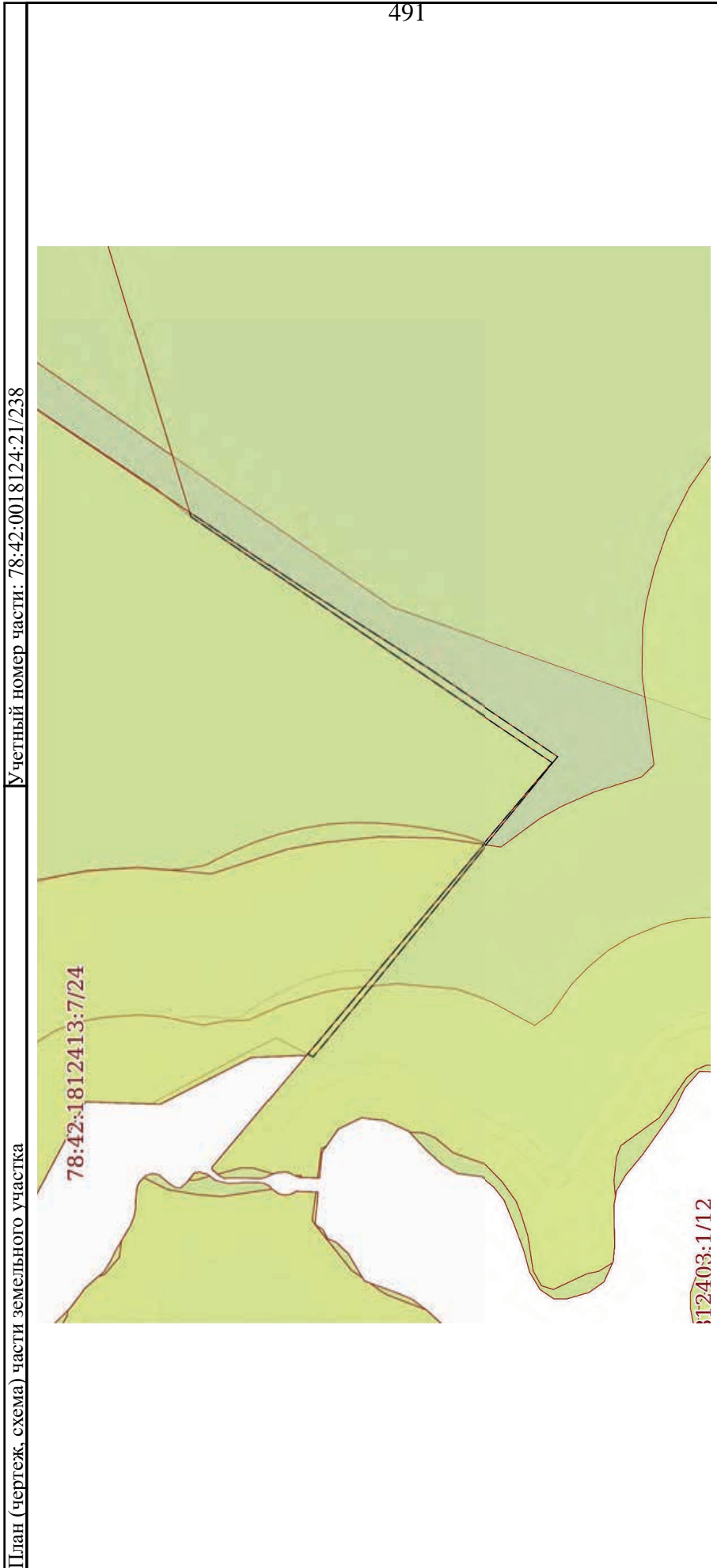
ПОЛНОЕ НАИМЕНОВАНИЕ ДОЛЖНОСТИ	
ДОКУМЕНТ ПОДПИСАН ЭЛЕКТРОННОЙ ПОДПИСЬЮ	
Сертификат: 00B8056B7401CB38D2B3576ACDC8425108	
Владелец: ФЕДЕРАЛЬНАЯ СЛУЖБА ГОСУДАРСТВЕННОЙ РЕГИСТРАЦИИ, КАДАСТРА И КАРТОГРАФИИ	
Действителен: с 27.06.2023 по 19.09.2024	
ИНИЦИАЛЫ, ФАМИЛИЯ	

Земельный участок	
вид объекта недвижимости	
Лист № 66 раздела 4	Всего листов раздела 4: 68
Всего листов выписки: 742	
26.05.2024г. № КУВИ-001/2024-142032395	
Кадастровый номер: 78:42:0018124:21	



Условные обозначения:	
Документ подписан ЭЛЕКТРОННОЙ ПОДПИСЬЮ	
Сертификат: 00B8056B7401CB38D2B3576ACDC8425108	
Владелец: ФЕДЕРАЛЬНАЯ СЛУЖБА ГОСУДАРСТВЕННОЙ РЕГИСТРАЦИИ, КАДАСТРА И КАРТОГРАФИИ	
Действителен: с 27.06.2023 по 19.09.2024	
Полное наименование должности	Инициалы, фамилия

Земельный участок	
вид объекта недвижимости	
Лист № 68 раздела 4	Всего листов раздела 4: 68
Лист № 68 раздела 4	Всего разделов: 8
Лист № 68 раздела 4	Всего листов выписки: 742
26.05.2024г. № КУВИ-001/2024-142032395	
Кадастровый номер:	
78:42:0018124:21	




Полное наименование должности	
инициалы, фамилия	
ДОКУМЕНТ ПОДПИСАН	
ЭЛЕКТРОННОЙ ПОДПИСЬЮ	
Сертификат: 00B8056B7401CB38D2B3576ACDC8425108	
Владелец: ФЕДЕРАЛЬНАЯ СЛУЖБА ГОСУДАРСТВЕННОЙ	
РЕГИСТРАЦИИ, КАДАСТРА И КАРТОГРАФИИ	
Действителен: с 27.06.2023 по 19.09.2024	

Выписка из Единого государственного реестра недвижимости об объекте недвижимости
Сведения о частях земельного участка

Земельный участок			
вид объекта недвижимости			
Лист № 1 раздела 4.1	Всего листов раздела 4.1: 27	Всего разделов: 8	Всего листов выписки: 742
26.05.2024г. № КУВИ-001/2024-142032395			
Кадастровый номер: 78:42:0018124:21			

Учетный номер части	Площадь, м2	Содержание ограничения в использовании или ограничения права на объект недвижимости или обременения объекта недвижимости
1	2	3
78:42:0018124:21/167	15	вид ограничения (обременения): ограничения прав на земельный участок, предусмотренные статьей 56 Земельного кодекса Российской Федерации; Срок действия: не установлен; Содержание ограничения (обременения): Охранная зона канализационных сетей
78:42:0018124:21/168	17	вид ограничения (обременения): ограничения прав на земельный участок, предусмотренные статьей 56 Земельного кодекса Российской Федерации; Срок действия: не установлен; Содержание ограничения (обременения): Охранная зона канализационных сетей
78:42:0018124:21/169	18	вид ограничения (обременения): ограничения прав на земельный участок, предусмотренные статьей 56 Земельного кодекса Российской Федерации; Срок действия: не установлен; Содержание ограничения (обременения): Охранная зона водопроводных сетей
78:42:0018124:21/170	25	вид ограничения (обременения): ограничения прав на земельный участок, предусмотренные статьей 56 Земельного кодекса Российской Федерации; Срок действия: не установлен; Содержание ограничения (обременения): Охранная зона водопроводных сетей
78:42:0018124:21/171	84	вид ограничения (обременения): ограничения прав на земельный участок, предусмотренные статьей 56 Земельного кодекса Российской Федерации; Срок действия: не установлен; Содержание ограничения (обременения): Охранная зона водопроводных сетей
78:42:0018124:21/172	131	вид ограничения (обременения): ограничения прав на земельный участок, предусмотренные статьей 56 Земельного кодекса Российской Федерации; Срок действия: не установлен; Содержание ограничения (обременения): Охранная зона водопроводных сетей
78:42:0018124:21/173	254	вид ограничения (обременения): ограничения прав на земельный участок, предусмотренные статьей 56 Земельного кодекса Российской Федерации; Срок действия: не установлен; Содержание ограничения (обременения): Охранная зона канализационных сетей
78:42:0018124:21/174	496	вид ограничения (обременения): ограничения прав на земельный участок, предусмотренные статьей 56 Земельного кодекса Российской Федерации; Срок действия: не установлен; Содержание ограничения (обременения): Охранная зона канализационных сетей
78:42:0018124:21/175	761	вид ограничения (обременения): ограничения прав на земельный участок, предусмотренные статьей 56 Земельного кодекса

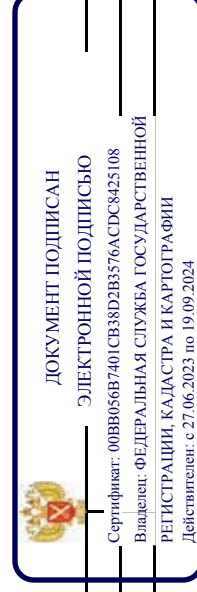


полное наименование должности

инициалы, фамилия

Земельный участок	
вид объекта недвижимости	
Лист № 2 раздела 4.1	Всего листов раздела 4.1: 27
Всего листов выписки: 742	Всего разделов: 8
26.05.2024г. № КУВИ-001/2024-142032395	
Кадастровый номер: 78:42:0018124:21	


		Российской Федерации; Срок действия: не установлен; Содержание ограничения (обременения): Охранная зона канализационных сетей
78:42:0018124:21/176	861	вид ограничения (обременения): ограничения прав на земельный участок, предусмотренные статьей 56 Земельного кодекса Российской Федерации; Срок действия: не установлен; Содержание ограничения (обременения): Охранная зона водопроводных сетей
78:42:0018124:21/177	1904	вид ограничения (обременения): ограничения прав на земельный участок, предусмотренные статьей 56 Земельного кодекса Российской Федерации; Срок действия: не установлен; Содержание ограничения (обременения): Охранная зона канализационных сетей
78:42:0018124:21/178	1963	вид ограничения (обременения): ограничения прав на земельный участок, предусмотренные статьей 56 Земельного кодекса Российской Федерации; Срок действия: не установлен; Содержание ограничения (обременения): Право прохода и проезда
78:42:0018124:21/179	2802	вид ограничения (обременения): ограничения прав на земельный участок, предусмотренные статьей 56 Земельного кодекса Российской Федерации; Срок действия: не установлен; Содержание ограничения (обременения): Охранная зона канализационных сетей
78:42:0018124:21/180	2992	вид ограничения (обременения): ограничения прав на земельный участок, предусмотренные статьей 56 Земельного кодекса Российской Федерации; Срок действия: не установлен; Содержание ограничения (обременения): Охранная зона канализационных сетей
78:42:0018124:21/181	4787	вид ограничения (обременения): ограничения прав на земельный участок, предусмотренные статьей 56 Земельного кодекса Российской Федерации; Срок действия: не установлен; Содержание ограничения (обременения): Охранная зона канализационных сетей
78:42:0018124:21/182	4585	вид ограничения (обременения): ограничения прав на земельный участок, предусмотренные статьей 56 Земельного кодекса Российской Федерации; Срок действия: не установлен; Содержание ограничения (обременения): Охранная зона водопроводных сетей
78:42:0018124:21/183	6649	вид ограничения (обременения): ограничения прав на земельный участок, предусмотренные статьей 56 Земельного кодекса Российской Федерации; Срок действия: не установлен; Содержание ограничения (обременения): Водоохранная зона водного объекта
78:42:0018124:21/184	6649	вид ограничения (обременения): ограничения прав на земельный участок, предусмотренные статьей 56 Земельного кодекса Российской Федерации; Срок действия: не установлен; Содержание ограничения (обременения): Прибрежная защитная полоса водного объекта
78:42:0018124:21/185	4184	вид ограничения (обременения): ограничения прав на земельный участок, предусмотренные статьей 56 Земельного кодекса Российской Федерации; Срок действия: не установлен; Содержание ограничения (обременения): Охранная зона газораспределительной сети



полное наименование должности

инициалы, фамилия

Земельный участок		
вид объекта недвижимости		
Лист № 3 раздела 4.1	Всего листов раздела 4.1: 27	
Всего листов раздела 4.1: 27	Всего разделов: 8	
Всего листов выписки: 742		
26.05.2024г. № КУВИ-001/2024-142032395		
Кадастровый номер: 78:42:0018124:21		
78:42:0018124:21/186	11244	вид ограничения (обременения): ограничения прав на земельный участок, предусмотренные статьей 56 Земельного кодекса Российской Федерации; Срок действия: не установлен; Содержание ограничения (обременения): Охранная зона тепловых сетей
78:42:0018124:21/187	24871	вид ограничения (обременения): ограничения прав на земельный участок, предусмотренные статьей 56 Земельного кодекса Российской Федерации; Срок действия: не установлен; Содержание ограничения (обременения): Охранная зона канализационных сетей
78:42:0018124:21/188	28488	вид ограничения (обременения): ограничения прав на земельный участок, предусмотренные статьей 56 Земельного кодекса Российской Федерации; Срок действия: не установлен; Содержание ограничения (обременения): Охранная зона водопроводных сетей
78:42:0018124:21/189	43977	вид ограничения (обременения): ограничения прав на земельный участок, предусмотренные статьей 56 Земельного кодекса Российской Федерации; Срок действия: не установлен; Содержание ограничения (обременения): Прибрежная защитная полоса водного объекта
78:42:0018124:21/190	51661	вид ограничения (обременения): ограничения прав на земельный участок, предусмотренные статьей 56 Земельного кодекса Российской Федерации; Срок действия: не установлен; Содержание ограничения (обременения): Водоохранная зона водного объекта
78:42:0018124:21/191	21744	вид ограничения (обременения): ограничения прав на земельный участок, предусмотренные статьей 56 Земельного кодекса Российской Федерации; Срок действия: не установлен; Содержание ограничения (обременения): Водоохранная зона водного объекта
78:42:0018124:21/192	154835	вид ограничения (обременения): ограничения прав на земельный участок, предусмотренные статьей 56 Земельного кодекса Российской Федерации; Срок действия: не установлен; Содержание ограничения (обременения): Прибрежная защитная полоса водного объекта
78:42:0018124:21/193	200	вид ограничения (обременения): ограничения прав на земельный участок, предусмотренные статьей 56 Земельного кодекса Российской Федерации; Срок действия: не установлен; Содержание ограничения (обременения): Охранная зона подстанций и других электротехнических сооружений
78:42:0018124:21/194	408	вид ограничения (обременения): ограничения прав на земельный участок, предусмотренные статьей 56 Земельного кодекса Российской Федерации; Срок действия: не установлен; Содержание ограничения (обременения): Охранная зона подстанций и других электротехнических сооружений
78:42:0018124:21/195	86	вид ограничения (обременения): ограничения прав на земельный участок, предусмотренные статьей 56 Земельного кодекса Российской Федерации; Срок действия: не установлен; Содержание ограничения (обременения): Охранная зона подстанций и других электротехнических сооружений
78:42:0018124:21/196	234	вид ограничения (обременения): ограничения прав на земельный участок, предусмотренные статьей 56 Земельного кодекса Российской Федерации; Срок действия: не установлен; Содержание ограничения (обременения): Охранная зона подстанций и других электротехнических сооружений




полное наименование должности

инициалы, фамилия

Земельный участок	
вид объекта недвижимости	
Лист № 4 раздела 4.1	Всего листов раздела 4.1: 27
Лист № 4 раздела 4.1	Всего разделов: 8
Всего листов выписки: 742	
26.05.2024г. № КУВИ-001/2024-142032395	
Кадастровый номер: 78:42:0018124:21	

78:42:0018124:21/197	16	других электротехнических сооружений вид ограничения (обременения): ограничения прав на земельный участок, предусмотренные статьей 56 Земельного кодекса Российской Федерации; Срок действия: не установлен; реквизиты документа-основания: об утверждении Правил установления охранных зон пунктов государственной геодезической сети, государственной нивелирной сети и государственной гравиметрической сети от 12.10.2016 № 1037 выдан: Правительство Российской Федерации; Содержание ограничения (обременения): Ограничения прав на объекты недвижимости и обременения объектов недвижимости, расположенных в границах охранный зоны, устанавливаются в соответствии с Правилами установления охранных зон пунктов государственной геодезической сети, государственной нивелирной сети и государственной гравиметрической сети, утвержденными постановлением Правительства Российской Федерации от 12.10.2016 № 1037; Реестровый номер границы: 78.42.2.185
78:42:0018124:21/198	16	вид ограничения (обременения): ограничения прав на земельный участок, предусмотренные статьей 56 Земельного кодекса Российской Федерации; Срок действия: не установлен; реквизиты документа-основания: об утверждении Правил установления охранных зон пунктов государственной геодезической сети, государственной нивелирной сети и государственной гравиметрической сети от 12.10.2016 № 1037 выдан: Правительство Российской Федерации; Содержание ограничения (обременения): Ограничения прав на объекты недвижимости и обременения объектов недвижимости, расположенных в границах охранный зоны, устанавливаются в соответствии с Правилами установления охранных зон пунктов государственной геодезической сети, государственной нивелирной сети и государственной гравиметрической сети, утвержденными постановлением Правительства Российской Федерации от 12.10.2016 № 1037; Реестровый номер границы: 78.42.2.239
78:42:0018124:21/199	16	вид ограничения (обременения): ограничения прав на земельный участок, предусмотренные статьей 56 Земельного кодекса Российской Федерации; Срок действия: не установлен; реквизиты документа-основания: об утверждении Правил установления охранных зон пунктов государственной геодезической сети, государственной нивелирной сети и государственной гравиметрической сети от 12.10.2016 № 1037 выдан: Правительство Российской Федерации; Содержание ограничения (обременения): Ограничения прав на объекты недвижимости и обременения объектов недвижимости, расположенных в границах охранный зоны, устанавливаются в соответствии с Правилами установления охранных зон пунктов государственной геодезической сети, государственной нивелирной сети и государственной гравиметрической сети, утвержденными постановлением Правительства Российской Федерации от 12.10.2016 № 1037; Реестровый номер границы: 78.42.2.181
78:42:0018124:21/200	16	вид ограничения (обременения): ограничения прав на земельный участок, предусмотренные статьей 56 Земельного кодекса Российской Федерации; Срок действия: не установлен; реквизиты документа-основания: об утверждении Правил установления охранных зон пунктов государственной геодезической сети, государственной нивелирной сети и государственной гравиметрической сети от 12.10.2016 № 1037 выдан: Правительство Российской Федерации; Содержание ограничения (обременения): Ограничения прав на объекты недвижимости и обременения объектов недвижимости, расположенных в границах охранный зоны, устанавливаются в соответствии с Правилами установления охранных зон пунктов государственной геодезической сети, государственной нивелирной сети и государственной гравиметрической сети, утвержденными постановлением Правительства Российской Федерации от 12.10.2016 № 1037; Реестровый номер границы: 78.42.2.181




ПОЛНОЕ НАИМЕНОВАНИЕ ДОЛЖНОСТИ

ИНИЦИАЛЫ, ФАМИЛИЯ

Земельный участок	
вид объекта недвижимости	
Лист № 5 раздела 4.1	Всего листов раздела 4.1: 27
Лист № 5 раздела 4.1	Всего разделов: 8
Всего листов выписки: 742	
26.05.2024г. № КУВИ-001/2024-142032395	
Кадастровый номер: 78:42:0018124:21	

		охранной зоны, устанавливаются в соответствии с Правилами установления охранных зон пунктов государственной геодезической сети, государственной нивелирной сети и государственной гравиметрической сети, утвержденными постановлением Правительства Российской Федерации от 12.10.2016 № 1037; Реестровый номер границы: 78.42.2.2.12
78:42:0018124:21/201	16	вид ограничения (обременения): ограничения прав на земельный участок, предусмотренные статьей 56 Земельного кодекса Российской Федерации; Срок действия: не установлен; реквизиты документа-основания: об утверждении Правил установления охранных зон пунктов государственной геодезической сети, государственной нивелирной сети и государственной гравиметрической сети от 12.10.2016 № 1037 выдан: Правительство Российской Федерации; Содержание ограничения (обременения): Ограничения прав на объекты недвижимости и обременения объектов недвижимости, расположенных в границах охранной зоны, устанавливаются в соответствии с Правилами установления охранных зон пунктов государственной геодезической сети, государственной нивелирной сети и государственной гравиметрической сети, утвержденными постановлением Правительства Российской Федерации от 12.10.2016 № 1037; Реестровый номер границы: 78.42.2.2.162
78:42:0018124:21/202	16	вид ограничения (обременения): ограничения прав на земельный участок, предусмотренные статьей 56 Земельного кодекса Российской Федерации; Срок действия: не установлен; реквизиты документа-основания: об утверждении Правил установления охранных зон пунктов государственной геодезической сети, государственной нивелирной сети и государственной гравиметрической сети от 12.10.2016 № 1037 выдан: Правительство Российской Федерации; Содержание ограничения (обременения): Ограничения прав на объекты недвижимости и обременения объектов недвижимости, расположенных в границах охранной зоны, устанавливаются в соответствии с Правилами установления охранных зон пунктов государственной геодезической сети, государственной нивелирной сети и государственной гравиметрической сети, утвержденными постановлением Правительства Российской Федерации от 12.10.2016 № 1037; Реестровый номер границы: 78.42.2.2.34
78:42:0018124:21/203	16	вид ограничения (обременения): ограничения прав на земельный участок, предусмотренные статьей 56 Земельного кодекса Российской Федерации; Срок действия: не установлен; реквизиты документа-основания: об утверждении Правил установления охранных зон пунктов государственной геодезической сети, государственной нивелирной сети и государственной гравиметрической сети от 12.10.2016 № 1037 выдан: Правительство Российской Федерации; Содержание ограничения (обременения): Ограничения прав на земельный участок, предусмотренные статьей 56 Земельного кодекса Российской Федерации; Срок действия: не установлен; реквизиты документа-основания: об утверждении Правил установления охранных зон пунктов государственной геодезической сети, государственной нивелирной сети и государственной гравиметрической сети от 12.10.2016 № 1037 выдан: Правительство Российской Федерации; Содержание ограничения (обременения): Ограничения прав на земельный участок, предусмотренные статьей 56 Земельного кодекса Российской Федерации; Срок действия: не установлен; реквизиты документа-основания: о внесении изменений в Закон Санкт-Петербурга №820-7 от 24 декабря 2008 года от 07.07.2016 № 437-83 выдан: Правительство Санкт-Петербурга;
78:42:0018124:21/204	461	вид ограничения (обременения): ограничения прав на земельный участок, предусмотренные статьей 56 Земельного кодекса Российской Федерации; Срок действия: не установлен; реквизиты документа-основания: о внесении изменений в Закон Санкт-Петербурга №820-7 от 24 декабря 2008 года от 07.07.2016 № 437-83 выдан: Правительство Санкт-Петербурга;




ПОЛНОЕ НАИМЕНОВАНИЕ ДОЛЖНОСТИ

ИНИЦИАЛЫ, ФАМИЛИЯ

Земельный участок	
вид объекта недвижимости	
Лист № 6 раздела 4.1	Всего листов раздела 4.1: 27
Лист № 6 раздела 4.1	Всего разделов: 8
Всего листов выписки: 742	
26.05.2024г. № КУВИ-001/2024-142032395	
Кадастровый номер: 78:42:0018124:21	

		Содержание ограничения (обременения): Согласно приложению к Закону Санкт-Петербурга №437-83 от 07.07.2016; Реестровый номер границы: 78.42.2.209
78:42:0018124:21/205	1937	вид ограничения (обременения): ограничения прав на земельный участок, предусмотренные статьей 56 Земельного кодекса Российской Федерации; Срок действия: не установлен; реквизиты документа-основания: разрешение на допуск в эксплуатацию энергоустановки от 15.04.2015 № 07-1841/РД-133 выдан: Федеральная Служба по экологическому, технологическому и атомному надзору; Содержание ограничения (обременения): Определены в соответствии с Постановлением Правительства РФ от 24.09.2009 г. № 160 "О порядке установления охранных зон объектов электросетевого хозяйства и особых условий использования земельных участков, расположенных в границах таких зон"; Реестровый номер границы: 78.42.2.281
78:42:0018124:21/206	1477	вид ограничения (обременения): ограничения прав на земельный участок, предусмотренные статьей 56 Земельного кодекса Российской Федерации; Срок действия: не установлен; реквизиты документа-основания: разрешение на допуск в эксплуатацию энергоустановки от 29.06.2016 № 07-2888/РД-176 выдан: Федеральная Служба по экологическому, технологическому и атомному надзору; Содержание ограничения (обременения): Определены в соответствии с Постановлением Правительства РФ от 24.09.2009 г. № 160 "О порядке установления охранных зон объектов электросетевого хозяйства и особых условий использования земельных участков, расположенных в границах таких зон"; Реестровый номер границы: 78.42.2.282
78:42:0018124:21/207	6218	вид ограничения (обременения): ограничения прав на земельный участок, предусмотренные статьей 56 Земельного кодекса Российской Федерации; Срок действия: не установлен; реквизиты документа-основания: выкопировка из договора подряда от 01.12.2003 № 13к/эс выдан: ЗАО "ЦЭК"; Содержание ограничения (обременения): Ограничения приведены в п.8,10 и 11 Постановления Правительства Российской Федерации № 160 от 24.02.2009 г. "О порядке установления охранных зон объектов электросетевого хозяйства и особых условий использования земельных участков, расположенных в границах таких зон"; Реестровый номер границы: 78.42.2.372
78:42:0018124:21/208	1295	вид ограничения (обременения): ограничения прав на земельный участок, предусмотренные статьей 56 Земельного кодекса Российской Федерации; Срок действия: не установлен; реквизиты документа-основания: разрешение на допуск в эксплуатацию энергоустановки от 06.10.2016 № 06-4670/РД-591 выдан: Федеральная Служба по экологическому, технологическому и атомному надзору; Содержание ограничения (обременения): Определены в соответствии с Постановлением Правительства РФ от 24.09.2009 г. № 160 "О порядке установления охранных зон объектов электросетевого хозяйства и особых условий использования земельных участков, расположенных в границах таких зон"; Реестровый номер границы: 78.42.2.380
78:42:0018124:21/209	64199	вид ограничения (обременения): ограничения прав на земельный участок, предусмотренные статьей 56 Земельного кодекса Российской Федерации; Срок действия: не установлен; реквизиты документа-основания: распоряжение "Об утверждении местоположения береговой линии (границы водного объекта), границы водоохранной зоны и границы прибрежной защитной полосы Виттоловского канала (ИД 1354) на территории Санкт-Петербурга от 04.02.2019 № 43-р выдан: Комитет по




ПОЛНОЕ НАИМЕНОВАНИЕ ДОЛЖНОСТИ

ИНИЦИАЛЫ, ФАМИЛИЯ

Земельный участок	
вид объекта недвижимости	
Лист № 7 раздела 4.1	Всего листов раздела 4.1: 27
Лист № 7 раздела 4.1	Всего разделов: 8
Всего листов выписки: 742	
26.05.2024г. № КУВИ-001/2024-142032395	
Кадастровый номер: 78:42:0018124:21	

78:42:0018124:21/210	59290	природопользованию, охране окружающей среды и обеспечению экологической безопасности; Содержание ограничения (обременения): В соответствии со статьей 65 Водного кодекса Российской Федерации от 03.06.2006г. №74-ФЗ; Реестровый номер границы: 78.42.2.489
78:42:0018124:21/211	64199	вид ограничения (обременения): ограничения прав на земельный участок, предусмотренные статьей 56 Земельного кодекса Российской Федерации; Срок действия: не установлен; реквизиты документа-основания: распоряжение "Об утверждении местоположения береговой линии (границы водного объекта), границы водоохранной зоны и границы прибрежной защитной полосы канала Виттоловская Протока (ИД 1363) на территории Санкт-Петербурга от 04.02.2019 № 44-р выдан: Комитет по природопользованию, охране окружающей среды и обеспечению экологической безопасности; Содержание ограничения (обременения): В соответствии со статьей 65 Водного кодекса Российской Федерации от 03.06.2006г. №74-ФЗ; Реестровый номер границы: 78.42.2.492
78:42:0018124:21/212	59290	вид ограничения (обременения): ограничения прав на земельный участок, предусмотренные статьей 56 Земельного кодекса Российской Федерации; Срок действия: не установлен; реквизиты документа-основания: распоряжение "Об утверждении местоположения береговой линии (границы водного объекта), границы водоохранной зоны и границы прибрежной защитной полосы канала Виттоловского канала (ИД 1354) на территории Санкт-Петербурга от 04.02.2019 № 43-р выдан: Комитет по природопользованию, охране окружающей среды и обеспечению экологической безопасности; Содержание ограничения (обременения): В соответствии со статьей 65 Водного кодекса Российской Федерации от 03.06.2006г. №74-ФЗ; Реестровый номер границы: 78.42.2.490
78:42:0018124:21/213	64696	вид ограничения (обременения): ограничения прав на земельный участок, предусмотренные статьей 56 Земельного кодекса Российской Федерации; Срок действия: не установлен; реквизиты документа-основания: распоряжение "Об утверждении местоположения береговой линии (границы водного объекта), границы водоохранной зоны и границы прибрежной защитной полосы реки Кузьминки (ИД 1332) на территории Санкт-Петербурга от 27.06.2019 № 358-р выдан: Комитет по природопользованию, охране окружающей среды и обеспечению экологической безопасности; Содержание ограничения (обременения): В соответствии со статьей 65 Водного кодекса Российской Федерации от 03.06.2006г. №74-ФЗ; Реестровый номер границы: 78.42.2.491

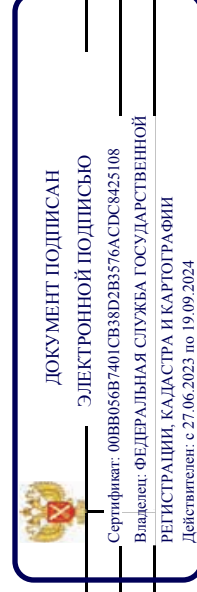


ПОЛНОЕ НАИМЕНОВАНИЕ ДОЛЖНОСТИ

ИНИЦИАЛЫ, ФАМИЛИЯ

Земельный участок	
вид объекта недвижимости	
Лист № 8 раздела 4.1	Всего листов раздела 4.1: 27
Всего листов выписки: 742	Всего разделов: 8
26.05.2024г. № КУВИ-001/2024-142032395	
Кадастровый номер: 78:42:0018124:21	

78:42:0018124:21/214	123758	номер границы: 78.00.2.159 вид ограничения (обременения): ограничения прав на земельный участок, предусмотренные статьей 56 Земельного кодекса Российской Федерации; Срок действия: не установлен; реквизиты документа-основания: распоряжение "Об утверждении местоположения береговой линии (границы водной зоны и границы водоохранной зоны и границы прибрежной защитной полосы реки Кузьминки (ИД 1332) на территории Санкт-Петербурга от 27.06.2019 № 358-р выдан: Комитет по природопользованию, охране окружающей среды и обеспечению экологической безопасности; Содержание ограничения (обременения): В соответствии со статьей 65 Водного кодекса Российской Федерации от 03.06.2006г. №74-ФЗ; Реестровый номер границы: 78.00.2.158
78:42:0018124:21/215		вид ограничения (обременения): ограничения прав на земельный участок, предусмотренные статьей 56 Земельного кодекса Российской Федерации; Срок действия: не установлен; реквизиты документа-основания: распоряжение комитета по природопользованию, охране окружающей среды и обеспечению экологической безопасности Правительства Санкт-Петербурга от 26.06.2019 № 329-р выдан: Комитет по природопользованию, охране окружающей среды и обеспечению экологической безопасности Правительства Санкт-Петербурга; Содержание ограничения (обременения): В границах водоохранной зоны запрещается: 1) использование сточных вод в целях регулирования плодородия почв; 2) размещение кладбищ, скотомогильников, объектов размещения отходов производства и потребления, химических, взрывчатых, токсичных, отравляющих и ядовитых веществ, пунктов захоронения радиоактивных отходов; 3) осуществление авиационных мер по борьбе с вредными организмами; 4) движение и стоянка транспортных средств (кроме специальных транспортных средств), за исключением их движения по дорогам и стоянки на дорогах и в специально оборудованных местах, имеющих твердое покрытие; 5) строительство и реконструкция автозаправочных станций, складов горюче-смазочных материалов (за исключением случаев, если автозаправочные станции, склады горюче-смазочных материалов размещены на территориях портов, инфраструктуры внутренних водных путей, в том числе баз (сооружений) для стоянки маломерных судов, объектов органов федеральной службы безопасности), станций технического обслуживания, используемых для технического осмотра и ремонта транспортных средств, осуществление мойки транспортных средств; 6) размещение специализированных хранилищ пестицидов и агрохимикатов, применение пестицидов и агрохимикатов; 7) сброс сточных, в том числе дренажных, вод; 8) разведка и добыча общераспространенных полезных ископаемых (за исключением случаев, если разведка и добыча общераспространенных полезных ископаемых осуществляются пользователями недр, осуществляющими разведку и добычу иных видов полезных ископаемых, в границах предоставленных им в соответствии с законодательством Российской Федерации о недрах горных отвалов и (или) геологических отвалов на основании утвержденного технического проекта в соответствии со статьей 19.1 Закона Российской Федерации от 21 февраля 1992 года N 2395-1 "О недрах"); Реестровый номер границы: 78:42-6-779; Вид объекта реестра границ: Зона с особыми условиями использования территории; Вид зоны по документу: Водоохранная зона




ПОЛНОЕ НАИМЕНОВАНИЕ ДОЛЖНОСТИ

ИНИЦИАЛЫ, ФАМИЛИЯ

Земельный участок	
вид объекта недвижимости	
Лист № 9 раздела 4.1	Всего листов раздела 4.1: 27
Лист № 9 раздела 4.1	Всего разделов: 8
Всего листов выписки: 742	
26.05.2024г. № КУВИ-001/2024-142032395	
Кадастровый номер: 78:42:0018124:21	

78:42:0018124:21/216	ручья без названия (ИД 716); Тип зоны: Водоохранная зона вид ограничения (обременения): ограничения прав на земельный участок, предусмотренные статьей 56 Земельного кодекса Российской Федерации; Срок действия: не установлен; реквизиты документа-основания: распоряжение комитета по природопользованию, охране окружающей среды и обеспечению экологической безопасности Правительства Санкт-Петербурга от 26.06.2019 № 329-р выдан: Комитет по природопользованию, охране окружающей среды и обеспечению экологической безопасности Правительства Санкт-Петербурга; Содержание ограничения (обременения): В границах прибрежных защитных полос запрещается: 1) использование сточных вод в целях регулирования плодородия почв; 2) размещение кладбищ, скотомогильников, объектов размещения отходов производства и потребления, химических, взрывчатых, токсичных, отравляющих и ядовитых веществ, пунктов захоронения радиоактивных отходов; 3) осуществление авиационных мер по борьбе с вредными организмами; 4) движение и стоянка транспортных средств (кроме специальных транспортных средств), за исключением их движения по дорогам и стоянки на дорогах и в специально оборудованных местах, имеющих твердое покрытие; 5) строительство и реконструкция автозаправочных станций, складов горюче-смазочных материалов (за исключением случаев, если автозаправочные станции, склады горюче-смазочных материалов размещены на территориях портов, инфраструктуры внутренних водных путей, в том числе баз (сооружений) для стоянки маломерных судов, объектов органов федеральной службы безопасности), станций технического обслуживания, используемых для технического осмотра и ремонта транспортных средств, осуществление мойки транспортных средств; 6) размещение специализированных хранилищ пестицидов и агрохимикатов, применение пестицидов и агрохимикатов; 7) сброс сточных, в том числе дренажных, вод; 8) разведка и добыча общераспространенных полезных ископаемых (за исключением случаев, если разведка и добыча общераспространенных полезных ископаемых осуществляются пользователями недр, осуществляющими разведку и добычу иных видов полезных ископаемых, в границах предоставленных им в соответствии с законодательством Российской Федерации о недрах горных отвалов и (или) геологических отвалов на основании утвержденного технического проекта в соответствии со статьей 19.1 Закона Российской Федерации от 21 февраля 1992 года N 2395-1 "О недрах"); 9) распашка земель; 10) размещение отвалов размываемых грунтов; 11) выпас сельскохозяйственных животных и организация для них летних лагерей, ванн.; Реестровый номер границы: 78-42-6.780; Вид объекта реестра границ: Зона с особыми условиями использования территории; Вид зоны по документу: Прибрежная защитная полоса ручья без названия (ИД 716); Тип зоны: Прибрежная защитная полоса вид ограничения (обременения): ограничения прав на земельный участок, предусмотренные статьей 56 Земельного кодекса Российской Федерации; Срок действия: не установлен; реквизиты документа-основания: распоряжение "Об утверждении местоположения береговой линии (границы водного объекта), границы водоохранной зоны и границы прибрежной защитной полосы канала Виттоловская Протока (ИД 1363) на территории Санкт-Петербурга от 04.02.2019 № 44-р выдан: Комитет по природопользованию, охране окружающей среды и обеспечению экологической безопасности Правительства Санкт-Петербурга;
78:42:0018124:21/217	59289




ПОЛНОЕ НАИМЕНОВАНИЕ ДОЛЖНОСТИ

ИНИЦИАЛЫ, ФАМИЛИЯ

Земельный участок	
вид объекта недвижимости	
Лист № 10 раздела 4.1	Всего листов раздела 4.1: 27
Лист № 10 раздела 4.1	Всего разделов: 8
26.05.2024г. № КУВИ-001/2024-142032395	Всего листов выписки: 742
Кадастровый номер: 78:42:0018124:21	

	501	<p>Содержание ограничения (обременения): В границах прибрежных защитных полос запрещается: 1) использование сточных вод в целях регулирования плодородия почв; 2) размещение кладбищ, скотомогильников, объектов размещения отходов производства и потребления, химических, взрывчатых, токсичных, отравляющих и ядовитых веществ, пунктов захоронения радиоактивных отходов; 3) осуществление авиационных мер по борьбе с вредными организмами; 4) движение и стоянка транспортных средств (кроме специальных транспортных средств), за исключением их движения по дорогам и стоянки на дорогах и в специально оборудованных местах, имеющих твердое покрытие; 5) строительство и реконструкция автотранспортных станций, складов горюче-смазочных материалов (за исключением случаев, если автотранспортные станции, склады горюче-смазочных материалов размещены на территориях портов, инфраструктуры внутренних водных путей, в том числе баз (сооружений) для стоянки маломерных судов, объектов органов федеральной службы безопасности), станций технического обслуживания, используемых для технического осмотра и ремонта транспортных средств, осуществление мойки транспортных средств; 6) размещение специализированных хранилищ пестицидов и агрохимикатов, применение пестицидов и агрохимикатов; 7) сброс сточных, в том числе дренажных, вод; 8) разведка и добыча общераспространенных полезных ископаемых (за исключением случаев, если разведка и добыча общераспространенных полезных ископаемых осуществляются пользователями недр, осуществляющими разведку и добычу иных видов полезных ископаемых, в границах предоставленных им в соответствии с законодательством Российской Федерации о недрах горных отвалов и (или) геологических отвалов на основании утвержденного технического проекта в соответствии со статьей 19.1 Закона Российской Федерации от 21 февраля 1992 года N 2395-1 "О недрах"); 9) распашка земель; 10) размещение отвалов размываемых грунтов; 11) выпас сельскохозяйственных животных и организация для них летних лагерей, ванн. ; Реестровый номер границы: 78:42-6.471; Вид объекта реестра границ: Зона с особыми условиями использования территории; Вид зоны по документу: Прибрежная защитная полоса Виттоловская Протока (ИД 1363); Тип зоны: Прибрежная защитная полоса</p>
78:42:0018124:21/218	64199	<p>вид ограничения (обременения): ограничения прав на земельный участок, предусмотренные статьей 56 Земельного кодекса Российской Федерации; Срок действия: не установлен; реквизиты документа-основания: распоряжение "Об утверждении местоположения береговой линии (границы водного объекта), границы водоохранной зоны и границы прибрежной защитной полосы Виттоловского канала (ИД 1354) на территории Санкт-Петербурга от 04.02.2019 № 43-р выдан: Комитет по природопользованию, охране окружающей среды и обеспечению экологической безопасности Правительства Санкт-Петербурга; Содержание ограничения (обременения): В границах водоохранной зоны запрещается: 1) использование сточных вод в целях регулирования плодородия почв; 2) размещение кладбищ, скотомогильников, объектов размещения отходов производства и потребления, химических, взрывчатых, токсичных, отравляющих и ядовитых веществ, пунктов захоронения радиоактивных отходов; 3) осуществление авиационных мер по борьбе с вредными организмами; 4) движение и стоянка транспортных средств (кроме специальных транспортных средств), за исключением их движения по дорогам и стоянки на дорогах и в специально</p>




ПОЛНОЕ НАИМЕНОВАНИЕ ДОЛЖНОСТИ

ИНИЦИАЛЫ, ФАМИЛИЯ

Земельный участок	
вид объекта недвижимости	
Лист № 11 раздела 4.1	Всего листов раздела 4.1: 27
Лист № 11 раздела 4.1	Всего разделов: 8
Всего листов выписки: 742	
26.05.2024г. № КУВИ-001/2024-142032395	
Кадастровый номер: 78:42:0018124:21	

	оборудованных местах, имеющих твердое покрытие; 5) строительство и реконструкция автозаправочных станций, складов горюче-смазочных материалов (за исключением случаев, если автозаправочные станции, склады горюче-смазочных материалов размещены на территориях портов, инфраструктуры внутренних водных путей, в том числе баз (сооружений) для стоянки маломерных судов, объектов органов федеральной службы безопасности), станций технического обслуживания, используемых для технического осмотра и ремонта транспортных средств, осуществление мойки транспортных средств; 6) размещение специализированных хранилищ пестицидов и агрохимикатов, применение пестицидов и агрохимикатов; 7) сброс сточных, в том числе дренажных, вод; 8) разведка и добыча общераспространенных полезных ископаемых (за исключением случаев, если разведка и добыча общераспространенных полезных ископаемых осуществляются пользователями недр, осуществляющими разведку и добычу иных видов полезных ископаемых, в границах предоставленных им в соответствии с законодательством Российской Федерации о недрах горных отводов и (или) геологических отводов на основании утвержденного технического проекта в соответствии со статьей 19.1 Закона Российской Федерации от 21 февраля 1992 года N 2395-1 "О недрах"); ; Реестровый номер границы: 78:42-6.1.21; Вид объекта реестра границы: Зона с особыми условиями использования территории; Вид зоны по документу: Водоохранная зона Виттоловского канала (ИД 1354); Тип зоны: Водоохранная зона
78:42:0018124:21/219	1314414
	вид ограничения (обременения): ограничение прав на земельный участок, предусмотренные статьей 56 Земельного кодекса Российской Федерации; Срок действия: не установлен; реквизиты документа-основания: распоряжение КГИОП №244-р от 13.05.2019 от 13.05.2019 № 244-р выдан: Комитет по государственному контролю, использованию и охране памятников истории и культуры; Содержание ограничения (обременения): Согласно приложению №2 к Распоряжению КГИОП №244-р от 13.05.2019: 1. На территории объекта культурного наследия запрещаются строительство объектов капитального строительства и увеличение объемно-пространственных характеристик, существующих на территории объекта культурного наследия объектов капитального строительства; проведение земляных, строительных, мелiorативных и иных работ, за исключением работ по сохранению объекта культурного наследия или его отдельных элементов, сохранению историко-градостроительной или природной среды объекта культурного наследия. 2. На территории объекта культурного наследия разрешается ведение хозяйственной деятельности, не противоречащей требованиям обеспечения сохранности объекта культурного наследия и позволяющей обеспечить функциональное использование объекта культурного наследия в современных условиях. 3. Требования к осуществлению деятельности в границах территории объекта культурного наследия и требования к содержанию и использованию территории объекта культурного наследия устанавливаются законодательством Российской Федерации и Санкт-Петербурга об объектах культурного наследия; Вид зоны по документу: 78:42-8.10; Вид объекта реестра границы: Территория объекта культурного наследия; Вид зоны по документу: Территория объекта культурного наследия федерального значения Александровский парк; Тип зоны: Территория объекта культурного наследия
78:42:0018124:21/220	6

502




ПОЛНОЕ НАИМЕНОВАНИЕ ДОЛЖНОСТИ

ИНИЦИАЛЫ, ФАМИЛИЯ

Земельный участок	
вид объекта недвижимости	
Лист № 12 раздела 4.1	Всего листов раздела 4.1: 27
Лист № 12 раздела 4.1	Всего разделов: 8
Всего листов раздела 4.1: 27	Всего листов выписки: 742
26.05.2024г. № КУВИ-001/2024-142032395	
Кадастровый номер: 78:42:0018124:21	

	<p>Российской Федерации; Срок действия: не установлен; реквизиты документа-основания: план границ территории от 03.02.2014 от 03.02.2014 № б/н выдан: Комитет по государственному контролю, использованию и охране памятников истории и культуры; Содержание ограничения (обременения): Согласно плану границ территории от 03.02.2014: Территория объекта культурного наследия используется с учетом требований законодательства в сфере сохранения объектов культурного наследия. 1. Запрещается использовать территорию объекта культурного наследия: - под склады и производства взрывчатых и огнеопасных материалов, материалов, загрязняющих объект культурного наследия, его территорию и водные объекты на его территории, а также материалы, имеющих вредные паргазообразные и иные выделения; - под устройство производств и лабораторий, связанных с неблагоприятным для объекта культурного наследия температурно-влажностным режимом и применением химически активных веществ; - под хранение машин и механизмов, строительных и иных материалов без согласования с КГИОП; - под устройство ремонтных мастерских; ремонт, хранение и стоянку транспортных средств без согласования с КГИОП. 2. Проектирование и проведение землеустроительных, земляных, строительных, мелiorативных, хозяйственных и иных работ на территории объекта культурного наследия запрещается, за исключением работ по сохранению данного объекта культурного наследия и (или) его территории, а также хозяйственной деятельности, не нарушающей целостности объекта культурного наследия и не создающей угрозы его повреждения, разрушения или уничтожения. Работы по сохранению объекта культурного наследия производятся на основании письменного разрешения и задания на проведение указанных работ, выданных КГИОП, и в соответствии с документацией, согласованной с КГИОП.; Реестровый номер границы: 78:42-8-3; Вид объекта реестра границ: Территория объекта культурного наследия; Вид зоны по документу: Территория объекта культурного наследия федерального значения - Императорский Царскосельский Лицей; Тип зоны: Территория объекта культурного наследия</p>
78:42:0018124:21/221	1477
	<p>вид ограничения (обременения): ограничения прав на земельный участок, предусмотренные статьей 56 Земельного кодекса Российской Федерации; Срок действия: не установлен; реквизиты документа-основания: решение о согласовании границ охранной зоны объекта электросетевого хозяйства от 06.11.2018 № 06-283/РС-159 выдан: Северо-Западное Управление Федеральной службы по экологическому, технологическому и атомному надзору (Ростехнадзор); Содержание ограничения (обременения): Ограничения предусмотрены п.8-11, раздела III Правил установления охранных зон объектов электросетевого хозяйства и особых условий использования земельных участков, расположенных в границах таких зон, утв. Постановлением Правительства РФ от 24.02.2009 № 160 «О порядке установления охранных зон объектов электросетевого хозяйства и особых условий использования земельных участков, расположенных в границах таких зон» (ред. от 21.12.2018). 8. В охранных зонах запрещается осуществлять любые действия, которые могут нарушить безопасную работу объектов электросетевого хозяйства, в том числе привести к их повреждению или уничтожению, и (или) повлечь причинение вреда жизни, здоровью граждан и имуществу физических или юридических лиц, а также повлечь нанесение экологического ущерба и возникновение</p>




ПОЛНОЕ НАИМЕНОВАНИЕ ДОЛЖНОСТИ

ИНИЦИАЛЫ, ФАМИЛИЯ

Земельный участок	
вид объекта недвижимости	
Лист № 13 раздела 4.1	Всего листов раздела 4.1: 27
Лист № 13 раздела 4.1	Всего разделов: 8
26.05.2024г. № КУВИ-001/2024-142032395	Всего листов выписки: 742
Кадастровый номер: 78:42:0018124:21	

пожаров, в т.ч.: а) набрасывать на провода и опоры воздушных линий электропередачи посторонние предметы, а также подниматься на опоры воздушных линий электропередачи; б) размещать любые объекты и предметы (материалы) в пределах созданных в соответствии с требованиями нормативно-технических документов проходов и подъездов для доступа к объектам электросетевого хозяйства, а также проводить любые работы и возводить сооружения, которые могут препятствовать доступу к объектам электросетевого хозяйства, без создания необходимых для такого доступа проходов и подъездов; в) находиться в пределах огороженной территории и помещений распределительных устройств и подстанций, открывать двери и люки распределительных устройств и подстанций, производить переключения и подключения в электрических сетях (указанное требование не распространяется на работников, занятых выполнением разрешенных в установленном порядке работ), разводить огонь в пределах охранных зонах вводных и распределительных устройств и подстанций, воздушных линий электропередачи, а также в охранных зонах кабельных линий электропередачи; г) размещать сваики; д) производить работы ударными механизмами, сбрасывать тяжести массой свыше 5 тонн, производить сброс и слив едких и коррозионных веществ и горюче-смазочных материалов (в охранных зонах подземных кабельных линий электропередачи). 9. В охранных зонах, установленных для объектов электросетевого хозяйства напряжением свыше 1000 вольт запрещается: а) складировать или размещать хранилища любых, в том числе горюче-смазочных, материалов; б) размещать детские и спортивные площадки, стадионы, рынки, торговые точки, полевые станы, загоны для скота, гаражи и стоянки всех видов машин и механизмов, проводить любые мероприятия, связанные с большим скоплением людей, не занятых выполнением разрешенных в установленном порядке работ (в охранных зонах воздушных линий электропередачи); г) бросать якоря с судов и осуществлять их проход с отданными якорями, цепями, лотами, волокушами и тралами (в охранных зонах подводных кабельных линий электропередачи); д) осуществлять проход судов с поднятыми стрелами кранов и других механизмов (в охранных зонах воздушных линий электропередачи). 10. В пределах охранных зон без письменного решения о согласовании сетевых организаций юридическим и физическим лицам запрещаются: а) строительство, капитальный ремонт, реконструкция или снос зданий и сооружений; б) горные, взрывные, мелiorативные работы, в том числе связанные с временным затоплением земель; в) посадка и вырубка деревьев и кустарников; г) дноуглубительные, землечерпальные и погрузочно-разгрузочные работы, добыча рыбы, других водных животных и растений придонными орудиями лова, устройство водопоев, колка и заготовка льда (в охранных зонах подводных кабельных линий электропередачи); д) проход судов, у которых расстояние по вертикали от верхнего крайнего габарита с грузом или без груза до нижней точки провеса проводов воздушных линий электропередачи через водоемы менее минимально допустимого расстояния, в том числе с учетом максимального уровня подъема воды при паводке; е) проезд машин и механизмов, имеющих общую высоту с грузом или без груза от поверхности дороги более 4,5 метра (в охранных зонах воздушных линий электропередачи); ж) земляные работы на глубине более 0,3 метра (на вспахиваемых землях на глубине более 0,45 метра), а также планировка грунта (в охранных зонах подземных кабельных линий электропередачи);




ПОЛНОЕ НАИМЕНОВАНИЕ ДОЛЖНОСТИ

ИНИЦИАЛЫ, ФАМИЛИЯ

Земельный участок	
вид объекта недвижимости	
Лист № 14 раздела 4.1	Всего листов раздела 4.1: 27
Лист № 14 раздела 4.1	Всего разделов: 8
Всего листов выписки: 742	
26.05.2024г. № КУВИ-001/2024-142032395	
Кадастровый номер: 78:42:0018124:21	

		<p>з) полив сельскохозяйственных культур в случае, если высота струи воды может составить свыше 3 метров (в охранных зонах воздушных линий электропередачи); и) полевые сельскохозяйственные работы с применением сельскохозяйственных машин и оборудования высотой более 4 метров (в охранных зонах воздушных линий электропередачи) или полевые сельскохозяйственные работы, связанные с вспашкой земли (в охранных зонах кабельных линий электропередачи). 11. В охранных зонах, установленных для объектов электросетевого хозяйства напряжением до 1000 вольт, без письменного решения о согласовании сетевых организаций запрещается: а) размещать детские и спортивные площадки, стадионы, рынки, торговые точки, полевые станы, загоны для скота, гаражи и стоянки всех видов машин и механизмов, садовые, огородные земельные участки и иные объекты недвижимости, расположенные в границах территории ведения гражданами садоводства или огородничества для собственных нужд, объекты жилищного строительства, в том числе индивидуального (в охранных зонах воздушных линий электропередачи); б) складировать или размещать хранилища любых, в том числе горюче-смазочных, материалов; в) устраивать причалы для стоянки судов, барж и плавучих кранов, бросать якоря с судов и осуществлять их проход с отдаленными якорями, цепями, лотами, волокушами и тралами (в охранных зонах подводных кабельных линий электропередачи).; Реестровый номер границы: 78:42-6.192; Вид объекта реестра границ: Зона с особыми условиями использования территории; Вид зоны по документу: Охранная зона объекта электросетевого хозяйства - КЛ 6кВ ТПЗ6-РП184, длиной 3,143 км; Тип зоны: Охранная зона инженерных коммуникаций</p>	505
78:42:0018124:21/222	1937	<p>вид ограничения (обременения): ограничения прав на земельный участок, предусмотренные статьей 56 Земельного кодекса Российской Федерации; Срок действия: не установлен; реквизиты документа-основания: решение о согласовании границ охранной зоны объекта электросетевого хозяйства от 06.11.2018 № 06-284/РС-160 выдан: Северо-Западное Управление Федеральной службы по экологическому, технологическому и атомному надзору (Ростехнадзор); Содержание ограничения (обременения): Ограничения предусмотрены п.8-11, раздела III Правил установления охранных зон объектов электросетевого хозяйства и особых условий использования земельных участков, расположенных в границах таких зон, утв. Постановлением Правительства РФ от 24.02.2009 № 160 «О порядке установления охранных зон объектов электросетевого хозяйства и особых условий использования земельных участков, расположенных в границах таких зон» (ред. от 21.12.2018). 8. В охранных зонах запрещается осуществлять любые действия, которые могут нарушить безопасную работу объектов электросетевого хозяйства, в том числе привести к их повреждению или уничтожению, и (или) повлечь причинение вреда жизни, здоровью граждан и имуществу физических или юридических лиц, а также повлечь нанесение экологического ущерба и возникновение пожаров, в т.ч.: а) набрасывать на провода и опоры воздушных линий электропередачи посторонние предметы, а также подниматься на опоры воздушных линий электропередачи; б) размещать любые объекты и предметы (материалы) в пределах созданных в соответствии с требованиями нормативно-технических документов проходов и подъездов для доступа к объектам электросетевого хозяйства, а также проводить любые работы и возводить сооружения, которые могут препятствовать доступу</p>	

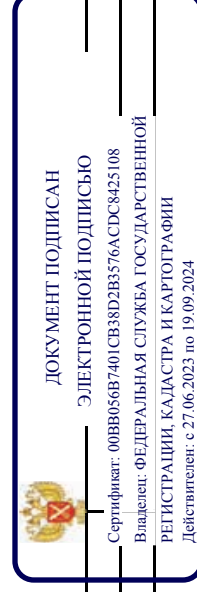


ПОЛНОЕ НАИМЕНОВАНИЕ ДОЛЖНОСТИ

ИНИЦИАЛЫ, ФАМИЛИЯ

Земельный участок	
вид объекта недвижимости	
Лист № 15 раздела 4.1	Всего листов раздела 4.1: 27
Лист № 15 раздела 4.1	Всего разделов: 8
Всего листов выписки: 742	
26.05.2024г. № КУВИ-001/2024-142032395	
Кадастровый номер: 78:42:0018124:21	

<p>к объектам электросетевого хозяйства, без создания необходимых для такого доступа проходов и подъездов; в) находиться в пределах огороженной территории и помещениях распределительных устройств и подстанций, открывать двери и люки распределительных устройств и подстанций, производить переключения и подключения в электрических сетях (указанное требование не распространяется на работников, занятых выполнением разрешенных в установленном порядке работ), разводить огонь в пределах охранных зонах вводных и распределительных устройств и подстанций, воздушных линий электропередачи, а также в охранных зонах кабельных линий электропередачи; г) размещать свалки; д) производить работы ударными механизмами, сбрасывать тяжести массой свыше 5 тонн, производить сброс и слив едких и коррозионных веществ и горюче-смазочных материалов (в охранных зонах подземных кабельных линий электропередачи). 9. В охранных зонах, установленных для объектов электросетевого хозяйства напряжением свыше 1000 вольт запрещается: а) складировать или размещать хранилища любых, в том числе горюче-смазочных, материалов; б) размещать детские и спортивные площадки, стадионы, рынки, торговые точки, полевые станы, загоны для скота, гаражи и стоянки всех видов машин и механизмов, проводить любые мероприятия, связанные с большим скоплением людей, не занятых выполнением разрешенных в установленном порядке работ (в охранных зонах воздушных линий электропередачи); г) бросать якоря с судов и осуществлять их проход с отданными якорями, цепями, лотами, волокушами и тралами (в охранных зонах подводных кабельных линий электропередачи); д) осуществлять проход судов с поднятыми стрелами кранов и других механизмов (в охранных зонах воздушных линий электропередачи). 10. В пределах охранных зон без письменного решения о согласовании сетевых организаций юридическим и физическим лицам запрещаются: а) строительство, капитальный ремонт, реконструкция или снос зданий и сооружений; б) горные, взрывные, мелiorативные работы, в том числе связанные с временным затоплением земель; в) посадка и вырубка деревьев и кустарников; г) дноуглубительные, землерпальные и погрузочно-разгрузочные работы, добыча рыбы, других водных животных и растений придонными орудиями лова, устройство водопоев, колка и заготовка льда (в охранных зонах подводных кабельных линий электропередачи); д) проход судов, у которых расстояние по вертикали от верхнего крайнего габарита с грузом или без груза до нижней точки провеса проводов переходов воздушных линий электропередачи через водоемы менее минимально допустимого расстояния, в том числе с учетом максимального уровня подъема воды при паводке; е) проезд машин и механизмов, имеющих общую высоту с грузом или без груза от поверхности дороги более 4,5 метра (в охранных зонах воздушных линий электропередачи); ж) земляные работы на глубине более 0,3 метра (на вспахиваемых землях на глубине более 0,45 метра), а также планировка грунта (в охранных зонах подземных кабельных линий электропередачи); з) полив сельскохозяйственных культур в случае, если высота струи воды может составить свыше 3 метров (в охранных зонах воздушных линий электропередачи); и) полевые сельскохозяйственные работы с применением сельскохозяйственных машин и оборудования высотой более 4 метров (в охранных зонах воздушных линий электропередачи) или полевые сельскохозяйственные работы, связанные с вспашкой земли (в охранных зонах кабельных линий электропередачи). 11. В</p>	506
--	-----




ПОЛНОЕ НАИМЕНОВАНИЕ ДОЛЖНОСТИ

ИНИЦИАЛЫ, ФАМИЛИЯ

Земельный участок	
вид объекта недвижимости	
Лист № 16 раздела 4.1	Всего листов раздела 4.1: 27
Всего листов раздела 4.1	Всего разделов: 8
Всего листов выписки: 742	
26.05.2024г. № КУВИ-001/2024-142032395	
Кадастровый номер: 78:42:0018124:21	

	<p>охранных зонах, установленных для объектов электросетевого хозяйства напряжением до 1000 вольт, без письменного решения о согласовании сетевых организаций запрещается: а) размещать детские и спортивные площадки, стадионы, рынки, торговые точки, полевые станы, загоны для скота, гаражи и стоянки всех видов машин и механизмов, садовые, огородные земельные участки и иные объекты недвижимости, расположенные в границах территории ведения гражданами садоводства или огородничества для собственных нужд, объекты жилищного строительства, в том числе индивидуального (в охранных зонах воздушных линий электропередачи); б) складировать или размещать хранилища любых, в том числе горюче-смазочных, воздушных линий электропередачи); в) устраивать причалы для стоянки судов, барж и плавучих кранов, бросать якоря с судов и осуществлять их проход с отданными якорями, цепями, лотами, волокушами и трапами (в охранных зонах подводных кабельных линий электропередачи); ; Реестровый номер границы: 78:42-6.265; Вид объекта реестра границ: Зона с особыми условиями использования территории; Вид зоны по документу: Охранная зона объекта электросетевого хозяйства - КЛ 6кВ ТП41-ТП90, длиной 1150 м; Тип зоны: Охранная зона инженерных коммуникаций</p>
78:42:0018124:21/223	6218
	<p>вид ограничения (обременения): ограничения прав на земельный участок, предусмотренные статьей 56 Земельного кодекса Российской Федерации; Срок действия: не установлен; реквизиты документа-основания: постановление «О порядке установления охранных зон объектов электросетевого хозяйства и особых условий использования земельных участков, расположенных в границах таких зон» от 24.02.2009 № 160 выдан: Правительство Российской Федерации; Содержание ограничения (обременения): Ограничения предусмотрены п.8-11, раздела III Правил установления охранных зон объектов электросетевого хозяйства и особых условий использования земельных участков, расположенных в границах таких зон, утв. Постановлением Правительства РФ от 24.02.2009 № 160 «О порядке установления охранных зон объектов электросетевого хозяйства и особых условий использования земельных участков, расположенных в границах таких зон» (ред. от 21.12.2018). 8. В охранных зонах запрещается осуществлять любые действия, которые могут нарушить безопасную работу объектов электросетевого хозяйства, в том числе привести к их повреждению или уничтожению, и (или) повлечь причинение вреда жизни, здоровью граждан и имуществу физических или юридических лиц, а также повлечь нанесение экологического ущерба и возникновение пожаров, в т.ч.: а) набрасывать на провода и опоры воздушных линий электропередачи посторонние предметы, а также подниматься на опоры воздушных линий электропередачи; б) размещать любые объекты и предметы (материалы) в пределах созданных в соответствии с требованиями нормативно-технических документов проходов и подъездов для доступа к объектам электросетевого хозяйства, а также проводить любые работы и возводить сооружения, которые могут препятствовать доступу к объектам электросетевого хозяйства, без создания необходимых для такого доступа проходов и подъездов; в) находиться в пределах огороженной территории и помещениях распределительных устройств и подстанций, открывать двери и люки распределительных устройств и подстанций, производить переключения и подключения в электрических сетях (указанное требование не распространяется на работников, занятых выполнением разрешенных в</p>

507




ПОЛНОЕ НАИМЕНОВАНИЕ ДОЛЖНОСТИ

ИНИЦИАЛЫ, ФАМИЛИЯ

Земельный участок	
вид объекта недвижимости	
Лист № 17 раздела 4.1	Всего листов раздела 4.1: 27
Всего листов раздела 4.1	Всего разделов: 8
Всего листов выписки: 742	
26.05.2024г. № КУВИ-001/2024-142032395	
Кадастровый номер: 78:42:0018124:21	

	<p>установленном порядке работ), разводить огонь в пределах охранных зонах вводных и распределительных устройств и подстанций, воздушных линий электропередачи, а также в охранных зонах кабельных линий электропередачи; г) размещать свалки; д) производить работы ударными механизмами, сбрасывать тяжести массой свыше 5 тонн, производить сброс и слив едких и коррозионных веществ и горюче-смазочных материалов (в охранных зонах подземных кабельных линий электропередачи). 9. В охранных зонах, установленных для объектов электросетевого хозяйства напряжением свыше 1000 вольт запрещается: а) складировать или размещать хранилища любых, в том числе горюче-смазочных, материалов; б) размещать детские и спортивные площадки, стадионы, рынки, торговые точки, полевые станы, загоны для скота, гаражи и стоянки всех видов машин и механизмов, проводить любые мероприятия, связанные с большим скоплением людей, не занятых выполнением разрешенных в установленном порядке работ (в охранных зонах воздушных линий электропередачи); г) бросать якоря с судов и осуществлять их проход с отданными якорями, цепями, лотами, волокушами и тралями (в охранных зонах подводных кабельных линий электропередачи); д) осуществлять проход судов с поднятыми стрелами кранов и других механизмов (в охранных зонах воздушных линий электропередачи). 10. В пределах охранных зон без письменного решения о согласовании сетевых организаций юридическим и физическим лицам запрещаются: а) строительство, капитальный ремонт, реконструкция или снос зданий и сооружений; б) горные, взрывные, мелиоративные работы, в том числе связанные с временным затоплением земель; в) посадка и вырубка деревьев и кустарников; г) дноуглубительные, землечерпальные и погрузочно-разгрузочные работы, добыча рыбы, других водных животных и растений придонными орудиями лова, устройство водопоев, колка и заготовка льда (в охранных зонах подводных кабельных линий электропередачи); д) проход судов, у которых расстояние по вертикали от верхнего крайнего габарита с грузом или без груза до нижней точки провеса проводов переходов воздушных линий электропередачи через водоемы менее минимально допустимого расстояния, в том числе с учетом максимального уровня подъема воды при паводке; е) проезд машин и механизмов, имеющих общую высоту с грузом или без груза от поверхности дороги более 4,5 метра (в охранных зонах воздушных линий электропередачи); ж) земляные работы на глубине более 0,3 метра (на вспахиваемых землях на глубине более 0,45 метра), а также планировка грунта (в охранных зонах подземных кабельных линий электропередачи); з) полив сельскохозяйственных культур в случае, если высота струи воды может составить свыше 3 метров (в охранных зонах воздушных линий электропередачи); и) полевые сельскохозяйственные работы с применением сельскохозяйственных машин и оборудования высотой более 4 метров (в охранных зонах воздушных линий электропередачи) или полевые сельскохозяйственные работы, связанные с вспашкой земли (в охранных зонах кабельных линий электропередачи). 11. В охранных зонах, установленных для объектов электросетевого хозяйства напряжением до 1000 вольт, без письменного решения о согласовании сетевых организаций запрещается: а) размещать детские и спортивные площадки, стадионы, рынки, торговые точки, полевые станы, загоны для скота, гаражи и стоянки всех видов машин и механизмов, садовые, огородные земельные участки и иные объекты недвижимости, расположенные в границах</p>
--	---




ПОЛНОЕ НАИМЕНОВАНИЕ ДОЛЖНОСТИ

ИНИЦИАЛЫ, ФАМИЛИЯ


Земельный участок	
вид объекта недвижимости	
Лист № 18 раздела 4.1	Всего листов раздела 4.1: 27
Лист № 18 раздела 4.1	Всего разделов: 8
Всего листов выписки: 742	
26.05.2024г. № КУВИ-001/2024-142032395	
Кадастровый номер: 78:42:0018124:21	

	1295	<p>территории ведения гражданами садоводства или огородничества для собственных нужд, объекты жилищного строительства, в том числе индивидуального (в охранных зонах воздушных линий электропередачи); б) складировать или размещать хранилища любых, в том числе горюче-смазочных, материалов; в) устраивать причалы для стоянки судов, барж и плавучих кранов, бросать якоря с судов и осуществлять их проход с отданными якорями, цепями, лотами, волокушами и тралами (в охранных зонах подводных кабельных линий электропередачи). ; Реестровый номер границы: 78:42-6-478; Вид объекта реестра границ: Зона с особыми условиями использования территории; Вид зоны по документу: Охранная зона объекта электросетевого хозяйства - КЛ 6кВ ПС185 ф.508/03-РП34 "Б", ф.809/30-РП34 "Б", ф.506/52/ПС185-ТП36; Тип зоны: Охранная зона инженерных коммуникаций</p>
78:42:0018124:21/224	1295	<p>вид ограничения (обременения): ограничения прав на земельный участок, предусмотренные статьей 56 Земельного кодекса Российской Федерации; Срок действия: не установлен; реквизиты документа-основания: решение о согласовании границ охранной зоны объекта электросетевого хозяйства от 01.04.2019 № 06-412/РС-60 выдан: Северо-Западное Управление Федеральной службы по экологическому, технологическому и атомному надзору (Ростехнадзор); Содержание ограничения (обременения): Ограничения предусмотрены п.8-11, раздела III Правил установления охранных зон объектов электросетевого хозяйства и особых условий использования земельных участков, расположенных в границах таких зон, утв. Постановлением Правительства РФ от 24.02.2009 № 160 «О порядке установления охранных зон объектов электросетевого хозяйства и особых условий использования земельных участков, расположенных в границах таких зон» (ред. от 21.12.2018). 8. В охранных зонах запрещается осуществлять любые действия, которые могут нарушить безопасную работу объектов электросетевого хозяйства, в том числе привести к их повреждению или уничтожению, и (или) повлечь причинение вреда жизни, здоровью граждан и имуществу физических или юридических лиц, а также повлечь нанесение экологического ущерба и возникновение пожаров, в т.ч.: а) набрасывать на провода и опоры воздушных линий электропередачи посторонние предметы, а также подниматься на опоры воздушных линий электропередачи; б) размещать любые объекты и предметы (материалы) в пределах созданных в соответствии с требованиями нормативно-технических документов проходов и подъездов для доступа к объектам электросетевого хозяйства, а также проводить любые работы и возводить сооружения, которые могут препятствовать доступу к объектам электросетевого хозяйства, без создания необходимых для такого доступа проходов и подъездов; в) находиться в пределах огороженной территории и помещений распределительных устройств и подстанций, открывать двери и люки распределительных устройств и подстанций, производить переключения и подключения в электрических сетях (указанное требование не распространяется на работников, занятых выполнением разрешенных в установленном порядке работ), разводить огонь в пределах охранных зон кабельных линий электропередачи; г) размещать свалки; д) производить работы ударными механизмами, сбрасывать тяжести массой свыше 5 тонн, производить сброс и слив едких и коррозионных веществ и горюче-смазочных материалов (в охранных зонах подземных кабельных линий электропередачи). 9. В охранных зонах,</p>

ПОЛНОЕ НАИМЕНОВАНИЕ ДОЛЖНОСТИ	 <p>ДОКУМЕНТ ПОДПИСАН ЭЛЕКТРОННОЙ ПОДПИСЬЮ Сертификат: 00B8056B7401CB38D2B3576ACDC8425108 Владелец: ФЕДЕРАЛЬНАЯ СЛУЖБА ГОСУДАРСТВЕННОЙ РЕГИСТРАЦИИ, КАДАСТРА И КАРТОГРАФИИ Действителен с 27.06.2023 по 19.09.2024</p>	ИНИЦИАЛЫ, ФАМИЛИЯ
-------------------------------	---	-------------------

Земельный участок	
вид объекта недвижимости	
Лист № 19 раздела 4.1	Всего листов раздела 4.1: 27
26.05.2024г. № КУВИ-001/2024-142032395	Всего разделов: 8
Кадастровый номер:	Всего листов выписки: 742
78:42:0018124:21	

	<p>установленных для объектов электросетевого хозяйства напряжением свыше 1000 вольт запрещается: а) складировать или размещать хранилища любых, в том числе горюче-смазочных, материалов; б) размещать детские и спортивные площадки, стадионы, рынки, торговые точки, полевые станы, загоны для скота, гаражи и стоянки всех видов машин и механизмов, проводить любые мероприятия, связанные с большим скоплением людей, не занятых выполнением разрешенных в установленном порядке работ (в охранных зонах воздушных линий электропередачи); г) бросать якоря с судов и осуществлять их проход с отданными якорями, цепями, лотами, волокушами и тралами (в охранных зонах подводных кабельных линий электропередачи); д) осуществлять проход судов с поднятыми стрелами кранов и других механизмов (в охранных зонах воздушных линий электропередачи); е) осуществлять решения о согласовании сетевых организаций юридическим и физическим лицам запрещаются: а) строительство, капитальный ремонт, реконструкция или снос зданий и сооружений; б) горные, взрывные, мелiorативные работы, в том числе связанные с временным затоплением земель; в) посадка и вырубка деревьев и кустарников; г) дноуглубительные, землечерпальные и погрузочно-разгрузочные работы, добыча рыбы, других водных животных и растений придонными орудиями лова, устройство водопоев, колка и заготовка льда (в охранных зонах подводных кабельных линий электропередачи); л) проход судов, у которых расстояние по вертикали от верхнего крайнего габарита с грузом или без груза до нижней точки провеса проводов переходов воздушных линий электропередачи через водоемы менее минимально допустимого расстояния, в том числе с учетом максимального уровня подъема воды при паводке; е) проезд машин и механизмов, имеющих общую высоту с грузом или без груза от поверхности дороги более 4,5 метра (в охранных зонах воздушных линий электропередачи); ж) земляные работы на глубине более 0,3 метра (на вспахиваемых землях на глубине более 0,45 метра), а также планировка грунта (в охранных зонах подземных кабельных линий электропередачи); з) полив сельскохозяйственных культур в случае, если высота струи воды может составить свыше 3 метров (в охранных зонах воздушных линий электропередачи); и) полевые сельскохозяйственные работы с применением сельскохозяйственных машин и оборудования высотой более 4 метров (в охранных зонах воздушных линий электропередачи) или полевые сельскохозяйственные работы, связанные с вспашкой земли (в охранных зонах кабельных линий электропередачи). 11. В охранных зонах, установленных для объектов электросетевого хозяйства напряжением до 1000 вольт, без письменного решения о согласовании сетевых организаций запрещается: а) размещать детские и спортивные площадки, стадионы, рынки, торговые точки, полевые станы, загоны для скота, гаражи и стоянки всех видов машин и механизмов, садовые, огородные земельные участки и иные объекты недвижимости, расположенные в границах территории ведения гражданами садоводства или огородничества для собственных нужд, объекты жилищного строительства, в том числе индивидуального (в охранных зонах воздушных линий электропередачи); б) складировать или размещать хранилища любых, в том числе горюче-смазочных, материалов; в) устраивать причалы для стоянки судов, барж и плавучих кранов, бросать якоря с судов и осуществлять их проход с отданными якорями, цепями, лотами, волокушами и тралами (в охранных зонах подводных кабельных линий</p>
--	---




ДОКУМЕНТ ПОДПИСАН
ЭЛЕКТРОННОЙ ПОДПИСЬЮ
Сертификат: 00B8056B7401CB38D2B35766ACDC8425108
Владелец: ФЕДЕРАЛЬНАЯ СЛУЖБА ГОСУДАРСТВЕННОЙ
РЕГИСТРАЦИИ, КАДАСТРА И КАРТОГРАФИИ
Действителен с 27.06.2023 по 19.09.2024

ПОЛНОЕ НАИМЕНОВАНИЕ ДОЛЖНОСТИ	ИНИЦИАЛЫ, ФАМИЛИЯ
-------------------------------	-------------------

Земельный участок	
вид объекта недвижимости	
Лист № 20 раздела 4.1	Всего листов раздела 4.1: 27
Лист № 20 раздела 4.1	Всего разделов: 8
Всего листов выписки: 742	
26.05.2024г. № КУВИ-001/2024-142032395	
Кадастровый номер: 78:42:0018124:21	

78:42:0018124:21/227	30909	<p>электронной передаче); ; Реестровый номер границы: 78:42-6.318; Вид объекта реестра границ: Зона с особыми условиями использования территории; Вид зоны по документу: Охранная зона КЛ 6кВ БРПП232-ТП315; Тип зоны: Охранная зона инженерных коммуникаций</p> <p>вид ограничения (обременения): отграничения прав на земельный участок, предусмотренные статьей 56 Земельного кодекса Российской Федерации; Срок действия: не установлен; реквизиты документа-основания: распоряжение "Об утверждении местоположения береговой линии (границы водного объекта), границы водоохранной зоны и границы прибрежной защитной полосы Рыбного канала (ИД 1355) на территории Санкт-Петербурга" от 24.08.2021 № 342-р выдан: Комитет по природопользованию, охране окружающей среды и обеспечению экологической безопасности Правительства Санкт-Петербурга; Содержание ограничения (обременения): В границах водоохранных зон запрещается: 1) использование сточных вод в целях регулирования плодородия почв; 2) размещение кладбищ, скотомогильников, объектов размещения отходов производства и потребления, химических, взрывчатых, токсичных, отравляющих и ядовитых веществ, пунктов захоронения радиоактивных отходов; 3) осуществление авиационных мер по борьбе с вредными организмами; 4) движение и стоянка транспортных средств (кроме специальных транспортных средств), за исключением их движения по дорогам и стоянки на дорогах и в специально оборудованных местах, имеющих твердое покрытие; 5) строительство и реконструкция автозаправочных станций, складов горюче-смазочных материалов (за исключением случаев, если автозаправочные станции, склады горюче-смазочных материалов размещены на территориях портов, инфраструктуры внутренних водных путей, в том числе баз (сооружений) для стоянки маломерных судов, объектов органов федеральной службы безопасности), станций технического обслуживания, используемых для технического осмотра и ремонта транспортных средств, осуществление мойки транспортных средств; 6) размещение специализированных хранилищ пестицидов и агрохимикатов, применение пестицидов и агрохимикатов; 7) сброс сточных, в том числе дренажных, вод; 8) разведка и добыча общераспространенных полезных ископаемых (за исключением случаев, если разведка и добыча общераспространенных полезных ископаемых осуществляются пользователями недр, осуществляющими разведку и добычу иных видов полезных ископаемых, в границах предоставленных им в соответствии с законодательством Российской Федерации о недрах горных отводов и (или) геологических отводов на основании утвержденного технического проекта в соответствии со статьей 19.1 Закона Российской Федерации от 21 февраля 1992 года N 2395-1 "О недрах");</p> <p>Реестровый номер границы: 78:42-6.995; Вид объекта реестра границ: Зона с особыми условиями использования территории; Вид зоны по документу: Водоохранная зона Рыбного канала (ИД 1355); Тип зоны: Водоохранная зона</p>
78:42:0018124:21/228	36186	<p>вид ограничения (обременения): отграничения прав на земельный участок, предусмотренные статьей 56 Земельного кодекса Российской Федерации; Срок действия: не установлен; реквизиты документа-основания: распоряжение "Об утверждении местоположения береговой линии (границы водного объекта), границы водоохранной зоны и границы прибрежной защитной полосы канала Малый каскад (ИД 1359) на территории Санкт-Петербурга" от 24.08.2021 № 343-р выдан: Комитет по</p>

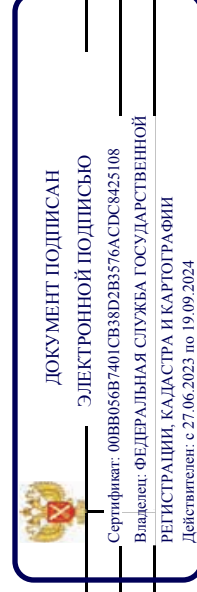


ПОЛНОЕ НАИМЕНОВАНИЕ ДОЛЖНОСТИ

ИНИЦИАЛЫ, ФАМИЛИЯ

Земельный участок	
вид объекта недвижимости	
Лист № 21 раздела 4.1	Всего листов раздела 4.1: 27
Лист № 21 раздела 4.1	Всего разделов: 8
26.05.2024г. № КУВИ-001/2024-142032395	Всего листов выписки: 742
Кадастровый номер: 78:42:0018124:21	

	природопользованию, охране окружающей среды и обеспечению экологической безопасности Правительства Санкт-Петербурга; Содержание ограничения (обременения): В границах водоохранных зон запрещается: 1) использование сточных вод в целях регулирования плодородия почв; 2) размещение кладбищ, скотомогильников, объектов размещения отходов производства и потребления, химических, взрывчатых, токсичных, отравляющих и ядовитых веществ, пунктов захоронения радиоактивных отходов; 3) осуществление авиационных мер по борьбе с вредными организмами; 4) движение и стоянка транспортных средств (кроме специальных транспортных средств), за исключением их движения по дорогам и стоянки на дорогах и в специально оборудованных местах, имеющих твердое покрытие; 5) строительство и реконструкция автозаправочных станций, складов горюче-смазочных материалов (за исключением случаев, если автозаправочные станции, склады горюче-смазочных материалов размещены на территориях портов, инфраструктуры внутренних водных путей, в том числе баз (сооружений) для стоянки маломерных судов, объектов органов федеральной службы безопасности), станций технического обслуживания, используемых для технического осмотра и ремонта транспортных средств, осуществление мойки транспортных средств; 6) размещение специализированных хранилищ пестицидов и агрохимикатов, применение пестицидов и агрохимикатов; 7) сброс сточных, в том числе дренажных, вод; 8) разведка и добыча общераспространенных полезных ископаемых (за исключением случаев, если разведка и добыча общераспространенных полезных ископаемых осуществляются пользователями недр, осуществляющими разведку и добычу иных видов полезных ископаемых, в границах предоставленных им в соответствии с законодательством Российской Федерации о недрах горных отводов и (или) геологических отводов на основании утвержденного технического проекта в соответствии со статьей 19.1 Закона Российской Федерации от 21 февраля 1992 года N 2395-1 "О недрах"); Регистровый номер границы: 78:42-6.997; Вид объекта реестра границ: Зона с особыми условиями использования территории; Вид зоны по документу: Водоохранная зона канала Малый каскад (ИД 1359); Тип зоны: Водоохранная зона
78:42:0018124:21/229	30909
вид ограничения (обременения): ограничение прав на земельный участок, предусмотренные статьей 56 Земельного кодекса Российской Федерации; Срок действия: не установлен; реквизиты документа-основания: распоряжение "Об утверждении местоположения береговой линии (границы водного объекта), границы водоохранной зоны и границы прибрежной защитной полосы Рыбного канала (ИД 1355) на территории Санкт-Петербурга"" от 24.08.2021 № 342-р выдан: Комитет по природопользованию, охране окружающей среды и обеспечению экологической безопасности Правительства Санкт-Петербурга; Содержание ограничения (обременения): В границах прибрежных защитных полос запрещается: 1) использование сточных вод в целях регулирования плодородия почв; 2) размещение кладбищ, скотомогильников, объектов размещения отходов производства и потребления, химических, взрывчатых, токсичных, отравляющих и ядовитых веществ, пунктов захоронения радиоактивных отходов; 3) осуществление авиационных мер по борьбе с вредными организмами; 4) движение и стоянка транспортных средств (кроме специальных транспортных средств), за исключением их движения по дорогам и стоянки на дорогах и в специально оборудованных местах, имеющих твердое покрытие; 5) строительство и реконструкция автозаправочных станций, складов	




ПОЛНОЕ НАИМЕНОВАНИЕ ДОЛЖНОСТИ

ИНИЦИАЛЫ, ФАМИЛИЯ

Земельный участок	
вид объекта недвижимости	
Лист № 22 раздела 4.1	Всего листов раздела 4.1: 27
Лист № 22 раздела 4.1	Всего разделов: 8
Всего листов выписки: 742	
26.05.2024г. № КУВИ-001/2024-142032395	
Кадастровый номер: 78:42:0018124:21	

		<p>горюче-смазочных материалов (за исключением случаев, если автотранспортные станции, склады горюче-смазочных материалов размещены на территориях портов, инфраструктуры внутренних водных путей, в том числе баз (сооружений) для стоянки маломерных судов, объектов органов федеральной службы безопасности), станций технического обслуживания, используемых для технического осмотра и ремонта транспортных средств, осуществление мойки транспортных средств; б) размещение специализированных хранилищ пестицидов и агрохимикатов, применение пестицидов и агрохимикатов; 7) сброс сточных, в том числе дренажных, вод; 8) разведка и добыча общераспространенных полезных ископаемых (за исключением случаев, если разведка и добыча общераспространенных полезных ископаемых осуществляются пользователями недр, осуществляющими разведку и добычу иных видов полезных ископаемых, в границах предоставленных им в соответствии с законодательством Российской Федерации о недрах горных отвалов и (или) геологических отвалов на основании утвержденного технического проекта в соответствии со статьей 19.1 Закона Российской Федерации от 21 февраля 1992 года N 2395-1 "О недрах"); 9) распашка земель; 10) размещение отвалов размываемых грунтов; 11) выпас сельскохозяйственных животных и организация для них летних лагерей, ванн; Реестровый номер границы: 78:42-6.996; Вид объекта реестра границ: Зона с особыми условиями использования территории; Вид зоны по документу: Прибрежная защитная полоса Рыбного канала (ИД 1355); Тип зоны: Прибрежная защитная полоса</p>
78:42:0018124:21/230	36186	<p>513</p> <p>вид ограничения (обременения): ограничения прав на земельный участок, предусмотренные статьей 56 Земельного кодекса Российской Федерации; Срок действия: не установлен; реквизиты документа-основания: распоряжение "Об утверждении местоположения береговой линии (границы водного объекта), границы водоохранной зоны и границы прибрежной защитной полосы канала Малый каскад (ИД 1359) на территории Санкт-Петербурга" от 24.08.2021 № 343-р выдан: Комитет по природопользованию, охране окружающей среды и обеспечению экологической безопасности Правительства Санкт-Петербурга; Содержание ограничения (обременения): В границах прибрежных защитных полос запрещается: 1) использование сточных вод в целях регулирования плодородия почв; 2) размещение кладбищ, скотомогильников, объектов размещения отходов производства и потребления, химических, взрывчатых, токсичных, отравляющих и ядовитых веществ, пунктов захоронения радиоактивных отходов; 3) осуществление авиационных мер по борьбе с вредными организмами; 4) движение и стоянка транспортных средств (кроме специальных транспортных средств), за исключением их движения по дорогам и стоянки на дорогах и в специально оборудованных местах, имеющих твердое покрытие; 5) строительство и реконструкция автотранспортных станций, складов горюче-смазочных материалов (за исключением случаев, если автотранспортные станции, склады горюче-смазочных материалов размещены на территориях портов, инфраструктуры внутренних водных путей, в том числе баз (сооружений) для стоянки маломерных судов, объектов органов федеральной службы безопасности), станций технического обслуживания, используемых для технического осмотра и ремонта транспортных средств, осуществление мойки транспортных средств; б) размещение специализированных хранилищ пестицидов и агрохимикатов, применение пестицидов и агрохимикатов; 7) сброс сточных, в том</p>




ПОЛНОЕ НАИМЕНОВАНИЕ ДОЛЖНОСТИ

ИНИЦИАЛЫ, ФАМИЛИЯ

Земельный участок	
вид объекта недвижимости	
Лист № 23 раздела 4.1	Всего листов раздела 4.1: 27
Лист № 23 раздела 4.1	Всего разделов: 8
Всего листов раздела 4.1: 27	Всего листов выписки: 742
26.05.2024г. № КУВИ-001/2024-142032395	
Кадастровый номер: 78:42:0018124:21	

	числе дренажных, вод; 8) разведка и добыча общераспространенных полезных ископаемых (за исключением случаев, если разведка и добыча общераспространенных полезных ископаемых осуществляются пользователями недр, осуществляющими разведку и добычу иных видов полезных ископаемых, в границах предоставленных им в соответствии с законодательством Российской Федерации о недрах горных отводов и (или) геологических отводов на основании утвержденного технического проекта в соответствии со статьей 19.1 Закона Российской Федерации от 21 февраля 1992 года N 2395-1 "О недрах"); 9) распашка земель; 10) размещение отвалов размываемых грунтов; 11) выпас сельскохозяйственных животных и организация для них летних лагерей, ванн; Реестровый номер границы: 78:42-6.998; Вид объекта реестра границ: Зона с особыми условиями использования территории; Вид зоны по документу: Прибрежная защитная полоса канала Малый каскад (ИД 1359); Тип зоны: Прибрежная защитная полоса	100739	
78:42:0018124:21/231	вид ограничения (обременения): ограничения прав на земельный участок, предусмотренные статьей 56 Земельного кодекса Российской Федерации; Срок действия: не установлен; реквизиты документа-основания: распоряжение "Об утверждении местоположения береговой линии (границы водного объекта), границы водоохранной зоны и границы прибрежной защитной полосы Обводного канала (г. Пушкин) (ИД 1364) на территории Санкт-Петербурга" от 24.08.2021 № 344-р выдан: Комитет по природопользованию, охране окружающей среды и обеспечению экологической безопасности Правительства Санкт-Петербурга; Содержание ограничения (обременения): В границах водоохранных зон запрещается: 1) использование сточных вод в целях регулирования плодородия почв; 2) размещение кладбищ, скотомогильников, объектов размещения отходов производства и потребления, химических, взрывчатых, токсичных, отравляющих и ядовитых веществ, пунктов захоронения радиоактивных отходов; 3) осуществление авиационных мер по борьбе с вредными организмами; 4) движение и стоянка транспортных средств (кроме специальных транспортных средств), за исключением их движения по дорогам и стоянки на дорогах и в специально оборудованных местах, имеющих твердое покрытие; 5) строительство и реконструкция автотранспортных станций, складов горюче-смазочных материалов (за исключением случаев, если автотранспортные станции, склады горюче-смазочных материалов размещены на территориях портов, инфраструктуры внутренних водных путей, в том числе баз (сооружений) для стоянки маломерных судов, объектов органов федеральной службы безопасности), станций технического обслуживания, используемых для технического осмотра и ремонта транспортных средств, осуществление мойки транспортных средств; 6) размещение специализированных хранилищ пестицидов и агрохимикатов, применение пестицидов и агрохимикатов; 7) сброс сточных, в том числе дренажных, вод; 8) разведка и добыча общераспространенных полезных ископаемых (за исключением случаев, если разведка и добыча общераспространенных полезных ископаемых осуществляются пользователями недр, осуществляющими разведку и добычу иных видов полезных ископаемых, в границах предоставленных им в соответствии с законодательством Российской Федерации о недрах горных отводов и (или) геологических отводов на основании утвержденного технического проекта в соответствии со статьей 19.1 Закона Российской Федерации от 21 февраля 1992 года N 2395-1 "О недрах");	514	




ПОЛНОЕ НАИМЕНОВАНИЕ ДОЛЖНОСТИ

ИНИЦИАЛЫ, ФАМИЛИЯ

Земельный участок	
вид объекта недвижимости	
Лист № 24 раздела 4.1	Всего листов раздела 4.1: 27
Лист № 24 раздела 4.1	Всего разделов: 8
26.05.2024г. № КУВИ-001/2024-142032395	Всего листов выписки: 742
Кадастровый номер: 78:42:0018124:21	

78:42:0018124:21/232	100739	<p>Реестровый номер границы: 78:42-6-999; Вид объекта реестра границ: Зона с особыми условиями использования территории; Вид зоны по документу: Водоохранная зона Обводного канала (г. Пушкин) (ИД 1364); Тип зоны: Водоохранная зона вид ограничения (обременения): ограничения прав на земельный участок, предусмотренные статьей 56 Земельного кодекса Российской Федерации; не установлен; реквизиты документа-основания: распоряжение "Об утверждении местоположения береговой линии (границы водного объекта), границы водоохранной зоны и границы прибрежной защитной полосы Обводного канала (г. Пушкин) (ИД 1364) на территории Санкт-Петербурга" от 24.08.2021 № 344-р выдан: Комитет по природопользованию, охране окружающей среды и обеспечению экологической безопасности Правительства Санкт-Петербурга; Содержание ограничения (обременения): В границах прибрежных защитных полос запрещается: 1) использование сточных вод в целях регулирования плодородия почв; 2) размещение кладбищ, скотомогильников, объектов размещения отходов производства и потребления, химических, взрывчатых, токсичных, отравляющих и ядовитых веществ, пунктов захоронения радиоактивных отходов; 3) осуществление авиационных мер по борьбе с вредными организмами; 4) движение и стоянка транспортных средств (кроме специальных транспортных средств), за исключением их движения по дорогам и стоянки на дорогах и в специально оборудованных местах, имеющих твердое покрытие; 5) строительство и реконструкция автозаправочных станций, складов горюче-смазочных материалов (за исключением случаев, если автозаправочные станции, склады горюче-смазочных материалов размещены на территориях портов, инфраструктуры внутренних водных путей, в том числе баз (сооружений) для стоянки маломерных судов, объектов органов федеральной службы безопасности, станций технического обслуживания, используемых для технического осмотра и ремонта транспортных средств, осуществление мойки транспортных средств; 6) размещение специализированных хранилищ пестицидов и агрохимикатов, применение пестицидов и агрохимикатов; 7) сброс сточных, в том числе дренажных, вод; 8) разведка и добыча общераспространенных полезных ископаемых (за исключением случаев, если разведка и добыча общераспространенных полезных ископаемых осуществляются пользователями недр, осуществляющими разведку и добычу иных видов полезных ископаемых, в границах предоставленных им в соответствии с законодательством Российской Федерации о недрах горных отвалов и (или) геологических отвалов на основании утвержденного технического проекта в соответствии со статьей 19.1 Закона Российской Федерации от 21 февраля 1992 года N 2395-1 "О недрах"); 9) распашка земель; 10) размещение отвалов размываемых грунтов; 11) выпас сельскохозяйственных животных и организация для использования территории; Вид зоны по документу: Прибрежная защитная полоса</p>
78:42:0018124:21/233	64696	<p>Тип зоны: Прибрежная защитная полоса вид ограничения (обременения): ограничения прав на земельный участок, предусмотренные статьей 56 Земельного кодекса Российской Федерации; не установлен; реквизиты документа-основания: распоряжение от 13.09.2021 № 418-р выдан: Комитет по природопользованию, охране окружающей среды и обеспечению экологической безопасности Правительства</p>




ПОЛНОЕ НАИМЕНОВАНИЕ ДОЛЖНОСТИ

ИНИЦИАЛЫ, ФАМИЛИЯ

Земельный участок	
вид объекта недвижимости	
Лист № 25 раздела 4.1	Всего листов раздела 4.1: 27
Лист № 25 раздела 4.1	Всего разделов: 8
Всего листов выписки: 742	
26.05.2024г. № КУВИ-001/2024-142032395	
Кадастровый номер: 78:42:0018124:21	

	<p>Санкт-Петербурга; Содержание ограничения (обременения): В границах прибрежных защитных полос запрещается: 1) использование сточных вод в целях регулирования плодородия почв; 2) размещение кладбищ, скотомогильников, объектов размещения отходов производства и потребления, химических, взрывчатых, токсичных, отравляющих и ядовитых веществ, пунктов захоронения радиоактивных отходов; 3) осуществление авиационных мер по борьбе с вредными организмами; 4) движение и стоянка транспортных средств (кроме специальных транспортных средств), за исключением их движения по дорогам и стоянка на дорогах и в специально оборудованных местах, имеющих твердое покрытие; 5) строительство и реконструкция автозаправочных станций, складов горюче-смазочных материалов (за исключением случаев, если автозаправочные станции, склады горюче-смазочных материалов размещены на территориях портов, инфраструктуры внутренних водных путей, в том числе баз (сооружений) для стоянки маломерных судов, объектов органов федеральной службы безопасности), станций технического обслуживания, используемых для технического осмотра и ремонта транспортных средств, осуществление мойки транспортных средств; 6) размещение специализированных хранилищ пестицидов и агрохимикатов, применение пестицидов и агрохимикатов; 7) сброс сточных, в том числе дренажных, вод; 8) разведка и добыча общераспространенных полезных ископаемых (за исключением случаев, если разведка и добыча общераспространенных полезных ископаемых осуществляются пользователями недр, осуществляющими разведку и добычу иных видов полезных ископаемых, в границах предоставленных им в соответствии с законодательством Российской Федерации о недрах горных отвалов и (или) геологических отвалов на основании утвержденного технического проекта в соответствии со статьей 19.1 Закона Российской Федерации от 21 февраля 1992 года N 2395-1 "О недрах"); 9) распашка земель; 10) размещение отвалов размываемых грунтов; 11) выпас сельскохозяйственных животных и организация для них летних лагерей, ванн; Реестровый номер границы: 78:00-6.523; Вид объекта реестра границ: Зона с особыми условиями использования территории; Вид зоны по документу: Прибрежная защитная полоса реки Кузьминки (ИД 1332) и входящих в ее состав Ламских прудов (ИД 3680), Верхнего Кузьминского водохранилища (ИД 3657), Среднего Кузьминского водохранилища (ИД 3658), Нижнего Кузьминского водохранилища (ИД 3659) на территории Санкт-Петербурга; Тип зоны: Прибрежная защитная полоса</p>
78:42:0018124:21/234	123758
<p>вид ограничения (обременения): ограничения прав на земельный участок, предусмотренные статьей 56 Земельного кодекса Российской Федерации; Срок действия: не установлен; реквизиты документа-основания: распоряжение от 13.09.2021 № 418-р выдан: Комитет по природопользованию, охране окружающей среды и обеспечению экологической безопасности Правительства Санкт-Петербурга; Содержание ограничения (обременения): В границах водоохранных зон запрещается: 1) использование сточных вод в целях регулирования плодородия почв; 2) размещение кладбищ, скотомогильников, объектов размещения отходов производства и потребления, химических, взрывчатых, токсичных, отравляющих и ядовитых веществ, пунктов захоронения радиоактивных отходов; 3) осуществление авиационных мер по борьбе с вредными организмами; 4) движение и стоянка транспортных средств (кроме специальных транспортных средств), за исключением их движения по дорогам и стоянки</p>	



ДОКУМЕНТ ПОДПИСАН
ЭЛЕКТРОННОЙ ПОДПИСЬЮ


Сертификат: 00B806B7401CB38D2B3576ACDC8425108
 Владелец: ФЕДЕРАЛЬНАЯ СЛУЖБА ГОСУДАРСТВЕННОЙ
 РЕГИСТРАЦИИ, КАДАСТРА И КАРТОГРАФИИ
 Действителен с 27.06.2023 по 19.09.2024

ПОЛНОЕ НАИМЕНОВАНИЕ ДОЛЖНОСТИ

ИНИЦИАЛЫ, ФАМИЛИЯ

Земельный участок	
вид объекта недвижимости	
Лист № 26 раздела 4.1	Всего листов раздела 4.1: 27
Лист № 26 раздела 4.1	Всего разделов: 8
Всего листов раздела 4.1: 27	Всего листов выписки: 742
26.05.2024г. № КУВИ-001/2024-142032395	
Кадастровый номер: 78:42:0018124:21	

		на дорогах и в специально оборудованных местах, имеющих твердое покрытие; 5) строительство и реконструкция автозаправочных станций, складов горюче-смазочных материалов (за исключением случаев, если автозаправочные станции, склады горюче-смазочных материалов размещены на территориях портов, инфраструктуры внутренних водных путей, в том числе баз (сооружений) для стоянки маломерных судов, объектов органов федеральной службы безопасности), станций технического обслуживания, используемых для технического осмотра и ремонта транспортных средств, осуществление мойки транспортных средств; 6) размещение специализированных хранилищ пестицидов и агрохимикатов, применение пестицидов и агрохимикатов; 7) сброс сточных, в том числе дренажных, вод; 8) разведка и добыча общераспространенных полезных ископаемых (за исключением недр, осуществляющими разведку и добычу иных видов полезных ископаемых, в границах предоставленных им в соответствии с законодательством Российской Федерации о недрах горных отводов и (или) геологических отводов на основании утвержденного технического проекта в соответствии со статьей 19.1 Закона Российской Федерации от 21 февраля 1992 года N 2395-1 "О недрах"); Реестровый номер границы: 78:00-6.522; Вид объекта реестра границы: Зона с особыми условиями использования территории; Вид зоны по документу: Водоохранная зона реки Кузьминки (ИД 1332) и входящих в ее состав Ламских прудов (ИД 3680), Верхнего Кузьминского водохранилища (ИД 3657), Среднего Кузьминского водохранилища (ИД 3658), Нижнего Кузьминского водохранилища (ИД 3659) на территории Санкт-Петербурга; Тип зоны: Водоохранная зона вид ограничения (обременения): ограничения прав на земельный участок, предусмотренные статьей 56 Земельного кодекса Российской Федерации; Срок действия: не установлен; реквизиты документа-основания: приказ Первого заместителя министра обороны Российской Федерации от 04.10.2022 № 946 выдан: Министерство обороны Российской Федерации; Содержание ограничения (обременения): Согласно пп. 5) п. 3 Статьи 47 Воздушного кодекса РФ от 19 марта 1997 г. №60-ФЗ, на ПАГ, в границах пятой подзоны, устанавливаются следующие ограничения использования объектов недвижимости и осуществления деятельности: 4) запрещается размещать опасные производственные объекты, определенные Федеральным законом «О промышленной безопасности опасных производственных объектов», функционирование которых может повлиять на безопасность полетов ВС.; Реестровый номер границы: 78:00-6.541; Вид объекта реестра границ: Зона с особыми условиями использования территории; Вид зоны по документу: Пятая подзона приаэродромной территории аэродрома совместного базирования «Пушкин»; Тип зоны: Охранная зона транспорта
78:42:0018124:21/237	1783559	
78:42:0018124:21/238	461	вид ограничения (обременения): ограничения прав на земельный участок, предусмотренные статьей 56 Земельного кодекса Российской Федерации; Срок действия: не установлен; реквизиты документа-основания: закон Санкт-Петербурга «О границах объединенных зон охраны культурного наследия, расположенных на территории Санкт-Петербурга, режимах использования земель и требованиях к градостроительным регламентам в границах указанных зон. от 19.01.2009 № 820-7 выдан: Комитет по государственному контролю, использованию и охране памятников истории и культуры Правительства




ПОЛНОЕ НАИМЕНОВАНИЕ ДОЛЖНОСТИ

ИНИЦИАЛЫ, ФАМИЛИЯ

Земельный участок	
вид объекта недвижимости	
Лист № 27 раздела 4.1	Всего листов раздела 4.1: 27
Лист № 27 раздела 4.1	Всего разделов: 8
Всего листов выписки: 742	
26.05.2024г. № КУВИ-001/2024-142032395	
Кадастровый номер: 78:42:0018124:21	


Санкт-Петербурга; Содержание ограничения (обременения): РЕЖИМЫ ИСПОЛЬЗОВАНИЯ ЗЕМЕЛЬ И ТРЕБОВАНИЯ К ГРАДОСТРОИТЕЛЬНЫМ РЕГЛАМЕНТАМ В ГРАНИЦАХ ОБЪЕДИНЕННЫХ ЗОН ОХРАНЫ ОБЪЕКТОВ КУЛЬТУРНОГО НАСЛЕДИЯ, РАСПОЛОЖЕННЫХ НА ТЕРРИТОРИИ САНКТ-ПЕТЕРБУРГА установлены Законом Санкт-Петербурга от 19 января 2009 г. № 820-7.; Реестровый номер границы: 78:00-6.1223; Вид объекта реестра границ: Зона с особыми условиями использования территории; Вид зоны по документу: Единая зона охраняемого природного ландшафта объектов культурного наследия, расположенных за пределами исторически сложившихся центральных районов Санкт-Петербурга (ЗОЛ); Тип зоны: Зона охраны объекта культурного наследия

 <p>ДОКУМЕНТ ПОДПИСАН ЭЛЕКТРОННОЙ ПОДПИСЬЮ Сертификат: 00B8056B7401CB38D2B3576ACDC8425108 Владелец: ФЕДЕРАЛЬНАЯ СЛУЖБА ГОСУДАРСТВЕННОЙ РЕГИСТРАЦИИ, КАДАСТРА И КАРТОГРАФИИ Действителен с 27.06.2023 по 19.09.2024</p>	
ПОЛНОЕ НАИМЕНОВАНИЕ ДОЛЖНОСТИ	ИНИЦИАЛЫ, ФАМИЛИЯ

Выписка из Единого государственного реестра недвижимости об объекте недвижимости
Сведения о частях земельного участка

Земельный участок			
вид объекта недвижимости			
Лист № 1 раздела 4.2	Всего листов раздела 4.2: 482	Всего разделов: 8	Всего листов выписки: 742
26.05.2024г. № КУВИ-001/2024-142032395			
Кадастровый номер: 78:42:0018124:21			

Сведения о характерных точках границы части (частей) земельного участка				
Учетный номер части: 78:42:0018124:21/167				
Система координат СК-1964				
Номер точки	Координаты, м		Описание закрепления на местности	Средняя квадратичная погрешность определения координат характерных точек границ земельного участка, м
	X	Y		
1	2	3	4	5
1	70552.45	118296.67	-	-
2	70549.81	118296.67	-	-
3	70543.97	118295.9	-	-
4	70544.7	118295.11	-	-
5	70546.36	118294.11	-	-
6	70548.36	118293.87	-	-
7	70550.26	118294.43	-	-
8	70551.82	118295.67	-	-
1	70552.45	118296.67	-	-



ДОКУМЕНТ ПОДПИСАН
ЭЛЕКТРОННОЙ ПОДПИСЬЮ

Сертификат: 00B8056B7401CB38D2B3576ACDC8425108
Владелец: ФЕДЕРАЛЬНАЯ СЛУЖБА ГОСУДАРСТВЕННОЙ РЕГИСТРАЦИИ, КАДАСТРА И КАРТОГРАФИИ
Действителен: с 27.06.2023 по 19.09.2024

полное наименование должности	инициалы, фамилия
-------------------------------	-------------------


Земельный участок	
вид объекта недвижимости	
Лист № 2 раздела 4.2	Всего листов раздела 4.2: 482
Всего листов выписки: 742	
26.05.2024г. № КУВИ-001/2024-142032395	
Кадастровый номер: 78:42:0018124:21	

Сведения о характерных точках границы части (частей) земельного участка

Учетный номер части: 78:42:0018124:21/168

Система координат СК-1964

Номер точки	Координаты, м		Описание закрепления на местности	Средняя квадратичная погрешность определения координат характерных точек границ земельного участка, м
	X	Y		
1	2	3	4	5
1	69603.83	118944.83	-	-
2	69609.07	118936.31	-	-
3	69610.55	118937.23	-	-
4	69605.31	118945.75	-	-
1	69603.83	118944.83	-	-



ПОЛНОЕ НАИМЕНОВАНИЕ ДОЛЖНОСТИ

ИНИЦИАЛЫ, ФАМИЛИЯ


Земельный участок	
вид объекта недвижимости	
Лист № 3 раздела 4.2	Всего листов раздела 4.2: 482
Всего листов выписки: 742	
26.05.2024г. № КУВИ-001/2024-142032395	
Кадастровый номер: 78:42:0018124:21	

Сведения о характерных точках границы части (частей) земельного участка

Учетный номер части: 78:42:0018124:21/169

Система координат СК-1964

Номер точки	Координаты, м		Описание закрепления на местности	Средняя квадратичная погрешность определения координат характерных точек границы земельного участка, м
	X	Y		
1	2	3	4	5
1	70783.4	117824.02	-	-
2	70787	117805.6	-	-
3	70774.6	117858.91	-	-
1	70783.4	117824.02	-	-



ПОЛНОЕ НАИМЕНОВАНИЕ ДОЛЖНОСТИ

ИНИЦИАЛЫ, ФАМИЛИЯ


Земельный участок	
вид объекта недвижимости	
Лист № 4 раздела 4.2	Всего листов раздела 4.2: 482
Всего листов выписки: 742	
26.05.2024г. № КУВИ-001/2024-142032395	
Кадастровый номер: 78:42:0018124:21	

Сведения о характерных точках границы части (частей) земельного участка

Учетный номер части: 78:42:0018124:21/170

Система координат СК-1964

Номер точки	Координаты, м		Описание закрепления на местности	Средняя квадратичная погрешность определения координат характерных точек границы земельного участка, м
	X	Y		
1	2	3	4	5
1	70794.2	117768.7	-	-
2	70795.07	117755.64	-	-
3	70788.41	117798.38	-	-
1	70794.2	117768.7	-	-



ПОЛНОЕ НАИМЕНОВАНИЕ ДОЛЖНОСТИ

ИНИЦИАЛЫ, ФАМИЛИЯ

Земельный участок	
вид объекта недвижимости	
Лист № 5 раздела 4.2	Всего листов раздела 4.2: 482
Всего листов выписки: 742	
26.05.2024г. № КУВИ-001/2024-142032395	
Кадастровый номер: 78:42:0018124:21	


Сведения о характерных точках границы части (частей) земельного участка

Учетный номер части: 78:42:0018124:21/171

Система координат

Номер точки	Координаты, м		Описание закрепления на местности	Средняя квадратичная погрешность определения координат характерных точек границ земельного участка, м
	X	Y		
1	2	3	4	5
1	70882.6	117350.7	-	-
2	70930.79	117314.5	-	-
3	70938.47	117306.83	-	-
4	70875.89	117354.88	-	-
5	70875.57	117355.14	-	-
6	70875.28	117355.43	-	-
7	70875.02	117355.74	-	-
8	70871.97	117359.57	-	-
1	70882.6	117350.7	-	-

523



ПОЛНОЕ НАИМЕНОВАНИЕ ДОЛЖНОСТИ

ИНИЦИАЛЫ, ФАМИЛИЯ

Земельный участок	
вид объекта недвижимости	
Лист № 6 раздела 4.2	Всего листов раздела 4.2: 482
Всего листов выписки: 742	Всего разделов: 8
26.05.2024г. № КУВИ-001/2024-142032395	
Кадастровый номер: 78:42:0018124:21	

Сведения о характерных точках границы части (частей) земельного участка

Учетный номер части: 78:42:0018124:21/172

Система координат СК-1964

Номер точки	Координаты, м		Описание закрепления на местности	Средняя квадратичная погрешность определения координат характерных точек границ земельного участка, м
	X	Y		
1	2	3	4	5
1	69511.7	119097.9	-	-
2	69536.99	119056.79	-	-
3	69535.71	119057.13	-	-
4	69534.49	119057.93	-	-
5	69533.49	119058.93	-	-
6	69521.85	119076.03	-	-
7	69513.48	119089.47	-	-
8	69512.51	119089.76	-	-
9	69509.8	119093.71	-	-
10	69509.14	119095.47	-	-
11	69509.03	119097.4	-	-
12	69509.8	119099.22	-	-
1	69511.7	119097.9	-	-
				524



ДОКУМЕНТ ПОДПИСАН

ЭЛЕКТРОННОЙ ПОДПИСЬЮ

Сертификат: 00B8056B7401CB38D2B3576ACDC8425108

Владелец: ФЕДЕРАЛЬНАЯ СЛУЖБА ГОСУДАРСТВЕННОЙ

РЕГИСТРАЦИИ, КАДАСТРА И КАРТОГРАФИИ

Действителен: с 27.06.2023 по 19.09.2024

ПОЛНОЕ НАИМЕНОВАНИЕ ДОЛЖНОСТИ

ИНИЦИАЛЫ, ФАМИЛИЯ

Земельный участок	
вид объекта недвижимости	
Лист № 7 раздела 4.2	Всего листов раздела 4.2: 482
Всего листов выписки: 742	Всего разделов: 8
26.05.2024г. № КУВИ-001/2024-142032395	
Кадастровый номер: 78:42:0018124:21	

Сведения о характерных точках границы части (частей) земельного участка

Учетный номер части: 78:42:0018124:21/173

Система координат СК-1964

Номер точки	Координаты, м		Описание закрепления на местности	Средняя квадратичная погрешность определения координат характерных точек границ земельного участка, м
	X	Y		
1	2	3	4	5
1	70544.97	118322.18	-	-
2	70534.87	118322.31	-	-
3	70534.46	118319.81	-	-
4	70534.46	118318.13	-	-
5	70535.02	118316.57	-	-
6	70542.7	118302.88	-	-
7	70542.97	118298.81	-	-
8	70546.11	118298.99	-	-
9	70552.97	118298.75	-	-
10	70552.93	118299.23	-	-
11	70552.59	118304.8	-	-
12	70552.37	118305.8	-	-
13	70551.93	118306.8	-	-
14	70544.58	118319.89	-	-
1	70544.97	118322.18	-	-
				525



ДОКУМЕНТ ПОДПИСАН

ЭЛЕКТРОННОЙ ПОДПИСЬЮ

Сертификат: 00B8056B7401CB38D2B3576ACDC8425108

Владелец: ФЕДЕРАЛЬНАЯ СЛУЖБА ГОСУДАРСТВЕННОЙ

РЕГИСТРАЦИИ, КАДАСТРА И КАРТОГРАФИИ

Действителен: с 27.06.2023 по 19.09.2024

ПОЛНОЕ НАИМЕНОВАНИЕ ДОЛЖНОСТИ

ИНИЦИАЛЫ, ФАМИЛИЯ

Земельный участок	
вид объекта недвижимости	
Лист № 8 раздела 4.2	Всего листов раздела 4.2: 482
Всего листов выписки: 742	Всего разделов: 8
26.05.2024г. № КУВИ-001/2024-142032395	
Кадастровый номер: 78:42:0018124:21	

Сведения о характерных точках границы части (частей) земельного участка

Учетный номер части: 78:42:0018124:21/174

Система координат СК-1964

Номер точки	Координаты, м		Описание закрепления на местности	Средняя квадратичная погрешность определения координат характерных точек границ земельного участка, м
	X	Y		
1	2	3	4	5
1	70010.85	118341.26	-	-
2	70012.3	118340.27	-	-
3	70014.18	118339.83	-	-
4	70054.54	118337.98	-	-
5	70064.55	118337.52	-	-
6	70069.34	118337.38	-	-
7	70070.34	118337.26	-	-
8	70085.36	118336.58	-	-
9	70239.24	118329.82	-	-
10	70272.61	118328.22	-	-
11	70272.59	118330.7	-	-
12	70014.02	118341.2	-	-
13	70010.69	118341.45	-	-
1	70010.85	118341.26	-	-
				526



ДОКУМЕНТ ПОДПИСАН

ЭЛЕКТРОННОЙ ПОДПИСЬЮ

Сертификат: 00B8056B7401CB38D2B3576ACDC8425108

Владелец: ФЕДЕРАЛЬНАЯ СЛУЖБА ГОСУДАРСТВЕННОЙ

РЕГИСТРАЦИИ, КАДАСТРА И КАРТОГРАФИИ

Действителен: с 27.06.2023 по 19.09.2024

ПОЛНОЕ НАИМЕНОВАНИЕ ДОЛЖНОСТИ

ИНИЦИАЛЫ, ФАМИЛИЯ


Земельный участок	
вид объекта недвижимости	
Лист № 9 раздела 4.2	Всего листов раздела 4.2: 482
Всего листов выписки: 742	
26.05.2024г. № КУВИ-001/2024-142032395	
Кадастровый номер: 78:42:0018124:21	

Сведения о характерных точках границы части (частей) земельного участка

Учетный номер части: 78:42:0018124:21/175

Система координат СК-1964

Номер точки	Координаты, м		Описание закрепления на местности	Средняя квадратичная погрешность определения координат характерных точек границ земельного участка, м
	X	Y		
1	2	3	4	5
1	69020.52	117750.86	-	-
2	69068.68	117630.42	-	-
3	69054.35	117645.88	-	-
4	69049.75	117650.82	-	-
5	69041.39	117671.73	-	-
1	69020.52	117750.86	-	-



ПОЛНОЕ НАИМЕНОВАНИЕ ДОЛЖНОСТИ

ИНИЦИАЛЫ, ФАМИЛИЯ

Земельный участок	
вид объекта недвижимости	
Лист № 10 раздела 4.2	Всего листов раздела 4.2: 482
Всего листов выписки: 742	Всего разделов: 8
26.05.2024г. № КУВИ-001/2024-142032395	
Кадастровый номер: 78:42:0018124:21	

Сведения о характерных точках границы части (частей) земельного участка

Учетный номер части: 78:42:0018124:21/176

Система координат СК-1964

Номер точки	Координаты, м		Описание закрепления на местности	Средняя квадратичная погрешность определения координат характерных точек границ земельного участка, м
	X	Y		
1	2	3	4	5
1	69448.23	117426.65	-	-
2	69440.16	117433.16	-	-
3	69439.64	117432.02	-	-
4	69424.97	117432.46	-	-
5	69424.19	117432.46	-	-
6	69423.41	117432.34	-	-
7	69422.74	117432.14	-	-
8	69422.08	117431.7	-	-
9	69421.41	117431.22	-	-
10	69420.96	117430.7	-	-
11	69420.51	117430.14	-	-
12	69420.18	117429.46	-	-
13	69391.53	117361	-	-
14	69398	117371.01	-	-
15	69403.75	117364.3	-	-
16	69428.08	117422.45	-	-
17	69443.42	117421.89	-	-
18	69444.2	117422.13	-	-
19	69444.87	117422.33	-	-
20	69445.53	117422.69	-	-
21	69446.2	117423.13	-	-
22	69446.64	117423.7	-	-
23	69447.09	117424.22	-	-
24	69447.42	117424.9	-	-
				528



ДОКУМЕНТ ПОДПИСАН

ЭЛЕКТРОННОЙ ПОДПИСЬЮ

Сертификат: 00B8056B7401CB38D2B3576ACDC8425108

Владелец: ФЕДЕРАЛЬНАЯ СЛУЖБА ГОСУДАРСТВЕННОЙ

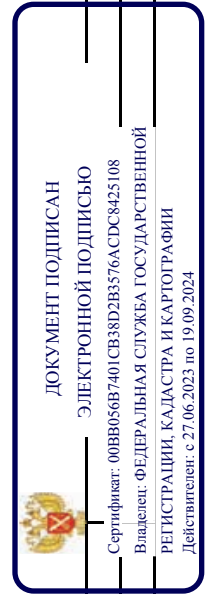
РЕГИСТРАЦИИ, КАДАСТРА И КАРТОГРАФИИ

Действителен: с 27.06.2023 по 19.09.2024

полное наименование должности

инициалы, фамилия

Земельный участок				
вид объекта недвижимости				
Лист № 11 раздела 4.2	Всего листов раздела 4.2: 482			
Всего разделов: 8				
Всего листов выписки: 742				
26.05.2024г. № КУВИ-001/2024-142032395				
Кадастровый номер: 78:42:0018124:21				
1	2	3	4	5
1	69448.23	117426.65	-	-



ПОЛНОЕ НАИМЕНОВАНИЕ ДОЛЖНОСТИ	ИНИЦИАЛЫ, ФАМИЛИЯ
-------------------------------	-------------------

Земельный участок	
вид объекта недвижимости	
Лист № 12 раздела 4.2	Всего листов раздела 4.2: 482
Всего листов выписки: 742	
26.05.2024г. № КУВИ-001/2024-142032395	
Кадастровый номер: 78:42:0018124:21	

Сведения о характерных точках границы части (частей) земельного участка

Учетный номер части: 78:42:0018124:21/177

Система координат СК-1964

Номер точки	Координаты, м		Описание закрепления на местности	Средняя квадратичная погрешность определения координат характерных точек границ земельного участка, м
	X	Y		
1	2	3	4	5
1	69715.64	118699.01	-	-
2	69707.15	118693.73	-	-
3	69739.87	118641.37	-	-
4	69706.29	118618.36	-	-
5	69704.84	118616.91	-	-
6	69704.18	118615.23	-	-
7	69704.18	118613.23	-	-
8	69704.84	118611.47	-	-
9	69735.31	118563.43	-	-
10	69733.97	118562.19	-	-
11	69732.86	118560.75	-	-
12	69732.42	118559.07	-	-
13	69732.53	118557.31	-	-
14	69733.2	118555.63	-	-
15	69733.64	118555.07	-	-
16	69732.31	118554.07	-	-
17	69731.2	118552.43	-	-
18	69731.05	118551.43	-	-
19	69731.12	118551.24	-	-
20	69731.18	118551.05	-	-
21	69731.23	118550.86	-	-
22	69731.28	118550.66	-	-
23	69731.31	118550.47	-	-
24	69731.33	118550.35	-	-

530



ДОКУМЕНТ ПОДПИСАН

ЭЛЕКТРОННОЙ ПОДПИСЬЮ

Сертификат: 00B8056B7401CB38D2B3576ACDC8425108

Владелец: ФЕДЕРАЛЬНАЯ СЛУЖБА ГОСУДАРСТВЕННОЙ

РЕГИСТРАЦИИ, КАДАСТРА И КАРТОГРАФИИ

Действителен: с 27.06.2023 по 19.09.2024


полное наименование должности

инициалы, фамилия

Земельный участок			
вид объекта недвижимости			
Лист № 13 раздела 4.2	Всего листов раздела 4.2: 482	Всего разделов: 8	Всего листов выписки: 742
26.05.2024г. № КУВИ-001/2024-142032395			
Кадастровый номер: 78:42:0018124:21			

1	2	3	4	5
25	69731.35	118550.15	-	-
26	69731.36	118549.95	-	-
27	69731.36	118549.75	-	-
28	69731.36	118549.55	-	-
29	69731.34	118549.35	-	-
30	69731.34	118549.33	-	-
31	69737.12	118550.86	-	-
32	69738.38	118546.33	-	-
33	69743.21	118548.54	-	-
34	69744.98	118549.74	-	-
35	69745.54	118550.62	-	-
36	69745.98	118551.75	-	-
37	69746.1	118552.75	-	-
38	69746.1	118553.87	-	-
39	69745.76	118554.87	-	-
40	69745.21	118555.87	-	-
41	69743.98	118557.75	-	-
42	69745.21	118558.87	-	-
43	69746.32	118560.19	-	-
44	69746.76	118561.87	-	-
45	69746.76	118563.63	-	-
46	69746.1	118565.2	-	-
47	69715.85	118612.79	-	-
48	69749.43	118635.81	-	-
49	69750.76	118637.13	-	-
50	69751.54	118638.93	-	-
51	69751.54	118640.81	-	-
52	69750.87	118642.61	-	-
1	69715.64	118699.01	-	-

531



 ДОКУМЕНТ ПОДПИСАН
 ЭЛЕКТРОННОЙ ПОДПИСЬЮ
 Сертификат: 00B8056B7401CB38D2B3576ACDC8425108
 Владелец: ФЕДЕРАЛЬНАЯ СЛУЖБА ГОСУДАРСТВЕННОЙ
 РЕГИСТРАЦИИ, КАДАСТРА И КАРТОГРАФИИ
 Действителен: с 27.06.2023 по 19.09.2024

полное наименование должности

инициалы, фамилия

Земельный участок	
вид объекта недвижимости	
Лист № 14 раздела 4.2	Всего листов раздела 4.2: 482
Всего листов выписки: 742	Всего разделов: 8
26.05.2024г. № КУВИ-001/2024-142032395	
Кадастровый номер: 78:42:0018124:21	

Сведения о характерных точках границы части (частей) земельного участка

Учетный номер части: 78:42:0018124:21/178

Система координат СК-1964

Номер точки	Координаты, м		Описание закрепления на местности	Средняя квадратичная погрешность определения координат характерных точек границ земельного участка, м
	X	Y		
1	2	3	4	5
1	69077.39	117617.76	-	-
2	69077.96	117618.3	-	-
3	69077.65	117618.67	-	-
4	69079.76	117620.75	-	-
5	69079.92	117620.57	-	-
6	69080.48	117621.1	-	-
7	69081.23	117621.89	-	-
8	69394.58	117365.72	-	-
9	69397.2	117369.77	-	-
10	69080.98	117628.15	-	-
11	69077.24	117624.54	-	-
12	69076.68	117624.01	-	-
13	69076.85	117623.84	-	-
14	69074.68	117621.85	-	-
15	69074.51	117622.02	-	-
16	69073.93	117621.48	-	-
17	69073.88	117621.44	-	-
1	69077.39	117617.76	-	-
				532



ДОКУМЕНТ ПОДПИСАН

ЭЛЕКТРОННОЙ ПОДПИСЬЮ

Сертификат: 00B8056B7401CB38D2B3576ACDC8425108

Владелец: ФЕДЕРАЛЬНАЯ СЛУЖБА ГОСУДАРСТВЕННОЙ

РЕГИСТРАЦИИ, КАДАСТРА И КАРТОГРАФИИ

Действителен с 27.06.2023 по 19.09.2024

ПОЛНОЕ НАИМЕНОВАНИЕ ДОЛЖНОСТИ

ИНИЦИАЛЫ, ФАМИЛИЯ

Земельный участок	
вид объекта недвижимости	
Лист № 15 раздела 4.2	Всего листов раздела 4.2: 482
Всего листов выписки: 742	Всего разделов: 8
26.05.2024г. № КУВИ-001/2024-142032395	
Кадастровый номер: 78:42:0018124:21	


Сведения о характерных точках границы части (частей) земельного участка

Учетный номер части: 78:42:0018124:21/179

Система координат СК-1964

Номер точки	Координаты, м		Описание закрепления на местности	Средняя квадратичная погрешность определения координат характерных точек границ земельного участка, м
	X	Y		
1	2	3	4	5
1	69712.48	118704.08	-	-
2	69703.98	118698.81	-	-
3	69622.56	118829.27	-	-
4	69621.89	118831.2	-	-
5	69622.01	118833.08	-	-
6	69622.67	118834.84	-	-
7	69624.12	118836.2	-	-
8	69630.23	118840.2	-	-
9	69622.34	118852.65	-	-
10	69621.67	118854.65	-	-
11	69621.78	118856.77	-	-
12	69627.78	118876.31	-	-
13	69593.76	118932.83	-	-
14	69593.53	118933.71	-	-
15	69593.2	118934.47	-	-
16	69593.2	118934.59	-	-
17	69593.2	118935.59	-	-
18	69593.2	118936.47	-	-
19	69593.2	118936.6	-	-
20	69593.64	118937.36	-	-
21	69594.1	118938.28	-	-
22	69594.76	118938.92	-	-
23	69595.43	118939.6	-	-
24	69599.53	118942.14	-	-


533



полное наименование должности

инициалы, фамилия

Земельный участок				
вид объекта недвижимости				
Лист № 16 раздела 4.2	Всего листов раздела 4.2: 482	Всего разделов: 8	Всего листов выписки: 742	
26.05.2024г. № КУВИ-001/2024-142032395				
Кадастровый номер: 78:42:0018124:21				
1	2	3	4	5
25	69608.91	118927.06	-	-
26	69637.57	118879.55	-	-
27	69638.24	118877.55	-	-
28	69638.02	118875.55	-	-
29	69632.01	118855.97	-	-
30	69641.24	118841.28	-	-
31	69642.02	118839.52	-	-
32	69641.9	118837.52	-	-
33	69641.13	118835.84	-	-
34	69639.79	118834.4	-	-
35	69633.68	118830.52	-	-
1	69712.48	118704.08	-	-



ПОЛНОЕ НАИМЕНОВАНИЕ ДОЛЖНОСТИ

ИНИЦИАЛЫ, ФАМИЛИЯ

Земельный участок	
вид объекта недвижимости	
Лист № 17 раздела 4.2	Всего листов раздела 4.2: 482
Всего листов выписки: 742	Всего разделов: 8
26.05.2024г. № КУВИ-001/2024-142032395	
Кадастровый номер: 78:42:0018124:21	


Сведения о характерных точках границы части (частей) земельного участка

Учетный номер части: 78:42:0018124:21/180

Система координат СК-1964

Номер точки	Координаты, м		Описание закрепления на местности	Средняя квадратичная погрешность определения координат характерных точек границ земельного участка, м
	X	Y		
1	2	3	4	5
1	69980.03	118345.17	-	-
2	69973.71	118355.12	-	-
3	69959.59	118355.04	-	-
4	69949.02	118358.16	-	-
5	69943.47	118361.72	-	-
6	69937.79	118365.72	-	-
7	69936.46	118366.41	-	-
8	69934.9	118366.73	-	-
9	69923.34	118366.73	-	-
10	69921.89	118366.49	-	-
11	69920.67	118365.93	-	-
12	69768.34	118272.86	-	-
13	69714.85	118242.51	-	-
14	69712.51	118239.51	-	-
15	69712.4	118237.51	-	-
16	69712.95	118235.63	-	-
17	69714	118234	-	-
18	69716.08	118233.31	-	-
19	69717.96	118233.19	-	-
20	69719.85	118233.83	-	-
21	69773.34	118264.33	-	-
22	69773.45	118264.33	-	-
23	69924.67	118356.72	-	-
24	69933.35	118356.72	-	-

535




ДОКУМЕНТ ПОДПИСАН
ЭЛЕКТРОННОЙ ПОДПИСЬЮ
Сертификат: 00B8056B7401CB38D2B3576ACDC8425108
Владелец: ФЕДЕРАЛЬНАЯ СЛУЖБА ГОСУДАРСТВЕННОЙ
РЕГИСТРАЦИИ, КАДАСТРА И КАРТОГРАФИИ
Действителен: с 27.06.2023 по 19.09.2024

полное наименование должности

инициалы, фамилия

Земельный участок	
вид объекта недвижимости	
Лист № 18 раздела 4.2	Всего листов раздела 4.2: 482
Всего разделов: 8	
Всего листов выписки: 742	
26.05.2024г. № КУВИ-001/2024-142032395	
Кадастровый номер: 78:42:0018124:21	

1	2	3	4	5
25	69937.79	118353.48	-	-
26	69937.9	118353.4	-	-
27	69944.25	118349.39	-	-
28	69944.8	118349.03	-	-
29	69945.47	118348.83	-	-
30	69957.37	118345.27	-	-
31	69958.14	118345.03	-	-
32	69958.81	118345.03	-	-
1	69980.03	118345.17	-	-



ПОЛНОЕ НАИМЕНОВАНИЕ ДОЛЖНОСТИ

ИНИЦИАЛЫ, ФАМИЛИЯ

Земельный участок	
вид объекта недвижимости	
Лист № 19 раздела 4.2	Всего листов раздела 4.2: 482
Всего листов выписки: 742	Всего разделов: 8
26.05.2024г. № КУВИ-001/2024-142032395	
Кадастровый номер: 78:42:0018124:21	


Сведения о характерных точках границы части (частей) земельного участка

Учетный номер части: 78:42:0018124:21/181

Система координат

Номер точки	Координаты, м		Описание закрепления на местности	Средняя квадратичная погрешность определения координат характерных точек границ земельного участка, м
	X	Y		
1	2	3	4	5
1	70445.63	118150.6	-	-
2	70442.76	118154.93	-	-
3	70438.5	118161.89	-	-
4	70439.73	118164.01	-	-
5	70402.36	118230.94	-	-
6	70389.13	118253.32	-	-
7	70388.91	118253.66	-	-
8	70388.8	118253.84	-	-
9	70380.04	118274.47	-	-
10	70381.51	118276.71	-	-
11	70377.21	118312.73	-	-
12	70375.66	118316.19	-	-
13	70376.57	118318.37	-	-
14	70377.69	118321.45	-	-
15	70368.15	118322.38	-	-
16	70365.56	118323.78	-	-
17	70391.63	118322.51	-	-
18	70412.78	118324.13	-	-
19	70444.53	118328	-	-
20	70431.39	118322.69	-	-
21	70430.62	118322.37	-	-
22	70429.72	118322.25	-	-
23	70388.46	118320.45	-	-
24	70388.58	118319.25	-	-

537




ДОКУМЕНТ ПОДПИСАН
ЭЛЕКТРОННОЙ ПОДПИСЬЮ
Сертификат: 00B8056B7401CB38D2B3576ACDC8425108
Владелец: ФЕДЕРАЛЬНАЯ СЛУЖБА ГОСУДАРСТВЕННОЙ
РЕГИСТРАЦИИ, КАДАСТРА И КАРТОГРАФИИ
Действителен: с 27.06.2023 по 19.09.2024

полное наименование должности

инициалы, фамилия

Земельный участок			
вид объекта недвижимости			
Лист № 20 раздела 4.2	Всего листов раздела 4.2: 482	Всего разделов: 8	Всего листов выписки: 742
26.05.2024г. № КУВИ-001/2024-142032395			
Кадастровый номер: 78:42:0018124:21			

1	2	3	4	5
25	70401.47	118272.65	-	-
26	70420.05	118257.96	-	-
27	70444.63	118273.66	-	-
28	70446.51	118274.34	-	-
29	70448.4	118274.34	-	-
30	70450.18	118273.54	-	-
31	70451.51	118272.09	-	-
32	70452.29	118270.21	-	-
33	70452.18	118268.33	-	-
34	70451.4	118266.53	-	-
35	70450.07	118265.21	-	-
36	70426.72	118250.4	-	-
37	70445.07	118223.06	-	-
38	70476.2	118244.63	-	-
39	70476.72	118244.92	-	-
40	70477.94	118244.19	-	-
41	70482.72	118239.47	-	-
42	70483.67	118238.53	-	-
43	70483.32	118237.83	-	-
44	70481.87	118236.39	-	-
45	70450.63	118214.81	-	-
46	70468.97	118187.15	-	-
47	70469.75	118185.35	-	-
48	70469.75	118183.35	-	-
49	70468.97	118181.59	-	-
50	70467.64	118180.27	-	-
51	70465.86	118179.46	-	-
52	70463.86	118179.46	-	-
53	70462.08	118180.27	-	-
				538




ДОКУМЕНТ ПОДПИСАН
ЭЛЕКТРОННОЙ ПОДПИСЬЮ
Сертификат: 00B8056B7401CB38D2B3576ACDC8425108
Владелец: ФЕДЕРАЛЬНАЯ СЛУЖБА ГОСУДАРСТВЕННОЙ
РЕГИСТРАЦИИ, КАДАСТРА И КАРТОГРАФИИ
Действителен: с 27.06.2023 по 19.09.2024

полное наименование должности	инициалы, фамилия

Земельный участок			
вид объекта недвижимости			
Лист № 21 раздела 4.2	Всего листов раздела 4.2: 482	Всего разделов: 8	Всего листов выписки: 742
26.05.2024г. № КУВИ-001/2024-142032395			
Кадастровый номер: 78:42:0018124:21			

1	2	3	4	5
54	70460.64	118181.59	-	-
55	70439.5	118213.29	-	-
56	70415.93	118248.52	-	-
57	70394.92	118265.09	-	-
58	70397.92	118258.08	-	-
59	70410.93	118235.95	-	-
60	70411.04	118235.83	-	-
61	70446.18	118172.78	-	-
62	70446.85	118170.9	-	-
63	70446.63	118168.9	-	-
64	70444.96	118165.57	-	-
65	70501.44	118116.98	-	-
66	70502.67	118115.42	-	-
67	70503.08	118114.25	-	-
68	70500.08	118108.52	-	-
69	70498.55	118108.21	-	-
70	70496.67	118108.41	-	-
71	70494.99	118109.41	-	-
72	70456.08	118142.77	-	-
73	70456.06	118143.87	-	-
74	70455.9	118144.96	-	-
75	70455.58	118146.01	-	-
76	70455.12	118147.01	-	-
77	70454.52	118147.94	-	-
78	70453.79	118148.77	-	-
79	70452.96	118149.49	-	-
80	70452.03	118150.09	-	-
81	70451.03	118150.55	-	-
82	70449.97	118150.87	-	-

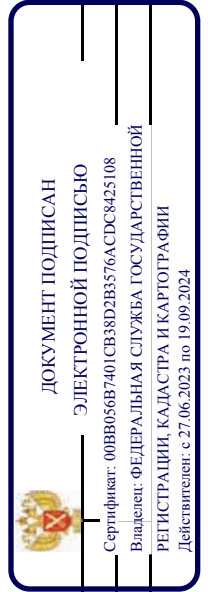
539



полное наименование должности	инициалы, фамилия
-------------------------------	-------------------

Земельный участок	
вид объекта недвижимости	
Лист № 22 раздела 4.2	Всего листов раздела 4.2: 482
Всего листов выписки: 742	
26.05.2024г. № КУВИ-001/2024-142032395	
Кадастровый номер: 78:42:0018124:21	

1	2	3	4	5
83	70448.88	118151.03	-	-
84	70447.78	118151.04	-	-
85	70446.69	118150.89	-	-
1	70445.63	118150.6	-	-



ПОЛНОЕ НАИМЕНОВАНИЕ ДОЛЖНОСТИ	ИНИЦИАЛЫ, ФАМИЛИЯ
-------------------------------	-------------------

Земельный участок	
вид объекта недвижимости	
Лист № 23 раздела 4.2	Всего листов раздела 4.2: 482
Всего листов выписки: 742	Всего разделов: 8
26.05.2024г. № КУВИ-001/2024-142032395	
Кадастровый номер: 78:42:0018124:21	

Сведения о характерных точках границы части (частей) земельного участка

Учетный номер части: 78:42:0018124:21/182

Система координат

Номер точки	Координаты, м		Описание закрепления на местности	Средняя квадратичная погрешность определения координат характерных точек границ земельного участка, м
	X	Y		
1	2	3	4	5
1	69153.16	117526.83	-	-
2	69102.89	117551.69	-	-
3	69141.33	117543.13	-	-
4	69172.5	117516.59	-	-
5	69172.63	117516.53	-	-
6	69172.81	117516.46	-	-
7	69173	117516.4	-	-
8	69173.2	117516.35	-	-
9	69173.39	117516.31	-	-
10	69173.59	117516.28	-	-
11	69173.79	117516.26	-	-
12	69173.99	117516.26	-	-
13	69174	117516.26	-	-
14	69174.2	117516.27	-	-
15	69174.4	117516.29	-	-
16	69174.6	117516.32	-	-
17	69174.79	117516.36	-	-
18	69174.99	117516.41	-	-
19	69175.17	117516.48	-	-
20	69175.36	117516.55	-	-
21	69273.62	117544.99	-	-
22	69285.86	117548.55	-	-
23	69237.72	117493.51	-	-
24	69225.59	117486.62	-	-



ДОКУМЕНТ ПОДПИСАН

ЭЛЕКТРОННОЙ ПОДПИСЬЮ

Сертификат: 00B8056B7401CB38D2B3576ACDC8425108

Владелец: ФЕДЕРАЛЬНАЯ СЛУЖБА ГОСУДАРСТВЕННОЙ

РЕГИСТРАЦИИ, КАДАСТРА И КАРТОГРАФИИ


Действителен: с 27.06.2023 по 19.09.2024

полное наименование должности

инициалы, фамилия

Земельный участок			
вид объекта недвижимости			
Лист № 24 раздела 4.2	Всего листов раздела 4.2: 482	Всего разделов: 8	Всего листов выписки: 742
26.05.2024г. № КУВИ-001/2024-142032395			
Кадастровый номер: 78:42:0018124:21			

1	2	3	4	5
25	69172.89	117515.84	-	-
1	69153.16	117526.83	-	-
1	69101.07	117546.22	-	-
2	69101.05	117549.66	-	-
3	69100.9	117553.1	-	-
4	69100.6	117556.54	-	-
5	69100.18	117559.96	-	-
6	69099.61	117563.36	-	-
7	69098.91	117566.73	-	-
8	69098.07	117570.07	-	-
9	69097.11	117573.38	-	-
10	69096.01	117576.65	-	-
11	69096.51	117576.21	-	-
12	69096.94	117575.71	-	-
13	69097.29	117575.14	-	-
14	69097.55	117574.53	-	-
15	69097.72	117573.89	-	-
16	69100.38	117562.44	-	-
17	69104.84	117561.44	-	-
18	69144.76	117552.67	-	-
19	69145.87	117552.23	-	-
20	69146.98	117551.55	-	-
21	69175.22	117526.97	-	-
22	69270.74	117554.55	-	-
23	69287.77	117559.48	-	-
24	69299.9	117549.39	-	-
25	69244.6	117486.26	-	-
26	69244.05	117485.74	-	-
27	69243.38	117485.26	-	-




полное наименование должности

инициалы, фамилия

Земельный участок			
вид объекта недвижимости			
Лист № 25 раздела 4.2	Всего листов раздела 4.2: 482	Всего разделов: 8	Всего листов выписки: 742
26.05.2024г. № КУВИ-001/2024-142032395			
Кадастровый номер: 78:42:0018124:21			

1	2	3	4	5
28	69228.04	117476.5	-	-
29	69226.93	117476.05	-	-
30	69225.59	117475.81	-	-
31	69224.37	117475.93	-	-
32	69223.15	117476.5	-	-
33	69148.42	117517.97	-	-
34	69111.5	117535.78	-	-
35	69105.39	117538.66	-	-
36	69105.28	117538.78	-	-
37	69105.06	117538.78	-	-
38	69104.95	117538.86	-	-
39	69105.62	117534.42	-	-
40	69112.95	117516.53	-	-
41	69113.06	117516.08	-	-
42	69113.17	117515.64	-	-
43	69113.84	117512.64	-	-
44	69115.04	117507.48	-	-
45	69113.2	117510.09	-	-
46	69111.48	117512.78	-	-
47	69109.88	117515.55	-	-
48	69108.4	117518.38	-	-
49	69107.05	117521.28	-	-
50	69105.83	117524.23	-	-
51	69104.74	117527.23	-	-
52	69103.78	117530.28	-	-
53	69102.96	117533.37	-	-
54	69102.28	117536.49	-	-
55	69101.74	117539.64	-	-
56	69101.33	117542.81	-	-
543				

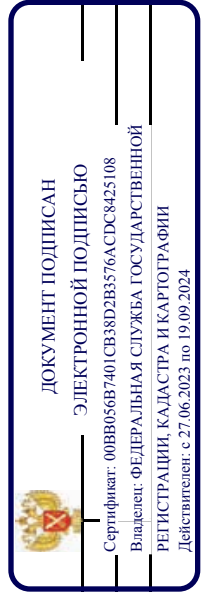


ДОКУМЕНТ ПОДПИСАН
ЭЛЕКТРОННОЙ ПОДПИСЬЮ
Сертификат: 00ВВ056В7401СВ38D2В3576АСДС8425108
Владелец: ФЕДЕРАЛЬНАЯ СЛУЖБА ГОСУДАРСТВЕННОЙ
РЕГИСТРАЦИИ, КАДАСТРА И КАРТОГРАФИИ
Действителен: с 27.06.2023 по 19.09.2024

	инициалы, фамилия
	полное наименование должности

Земельный участок	
вид объекта недвижимости	
Лист № 26 раздела 4.2	Всего листов раздела 4.2: 482
Всего разделов: 8	
Всего листов выписки: 742	
26.05.2024г. № КУВИ-001/2024-142032395	
Кадастровый номер: 78:42:0018124:21	

1	2	3	4	5
57	69101.07	117546	-	-
1	69101.07	117546.22	-	-



ПОЛНОЕ НАИМЕНОВАНИЕ ДОЛЖНОСТИ	ИНИЦИАЛЫ, ФАМИЛИЯ
-------------------------------	-------------------

Земельный участок	
вид объекта недвижимости	
Лист № 27 раздела 4.2	Всего листов раздела 4.2: 482
Всего листов выписки: 742	Всего разделов: 8
26.05.2024г. № КУВИ-001/2024-142032395	
Кадастровый номер: 78:42:0018124:21	

Сведения о характерных точках границы части (частей) земельного участка

Учетный номер части: 78:42:0018124:21/183

Система координат СК-1964

Номер точки	Координаты, м		Описание закрепления на местности	Средняя квадратичная погрешность определения координат характерных точек границ земельного участка, м
	X	Y		
1	2	3	4	5
1	69758.43	118443.06	-	-
2	69754.06	118442.1	-	-
3	69750.77	118444.3	-	-
4	69749.13	118443.34	-	-
5	69738.47	118459.88	-	-
6	69739.85	118461.24	-	-
7	69739.43	118464.68	-	-
8	69741.35	118469.16	-	-
9	69741.08	118471.24	-	-
10	69783.58	118499.51	-	-
11	69792.05	118486.66	-	-
12	69791.37	118484.33	-	-
13	69795.48	118478.73	-	-
14	69797.66	118478.89	-	-
15	69803.95	118469.72	-	-
16	69760.34	118441.82	-	-
1	69758.43	118443.06	-	-
1	69677.92	118389.06	-	-
2	69722.89	118419.17	-	-
3	69725.76	118426.13	-	-
4	69725.08	118428.73	-	-
5	69726.17	118431.17	-	-
6	69717.02	118445.26	-	-
7	69714.7	118445.83	-	-



ДОКУМЕНТ ПОДПИСАН

ЭЛЕКТРОННОЙ ПОДПИСЬЮ

Сертификат: 00B8056B7401CB38D2B3576ACDC8425108

Владелец: ФЕДЕРАЛЬНАЯ СЛУЖБА ГОСУДАРСТВЕННОЙ

РЕГИСТРАЦИИ, КАДАСТРА И КАРТОГРАФИИ

Действителен: с 27.06.2023 по 19.09.2024


полное наименование должности

инициалы, фамилия

Земельный участок			
вид объекта недвижимости			
Лист № 28 раздела 4.2	Всего листов раздела 4.2: 482	Всего разделов: 8	Всего листов выписки: 742
26.05.2024г. № КУВИ-001/2024-142032395			
Кадастровый номер: 78:42:0018124:21			

1	2	3	4	5
8	69712.09	118447.19	-	-
9	69703.89	118447.43	-	-
10	69659.74	118417.36	-	-
11	69660.43	118415.6	-	-
12	69657.69	118413.28	-	-
13	69657.96	118407.4	-	-
14	69656.87	118406.16	-	-
15	69667.53	118390.46	-	-
16	69669.44	118391.26	-	-
17	69672.18	118389.22	-	-
18	69675.74	118389.34	-	-
1	69677.92	118389.06	-	-
1	69686.27	118376.6	-	-
2	69673.72	118374.48	-	-
3	69665.51	118375.6	-	-
4	69655.13	118382.04	-	-
5	69644.47	118397.74	-	-
6	69643.2	118410.04	-	-
7	69644.98	118420	-	-
8	69651.3	118429.76	-	-
9	69695.45	118459.83	-	-
10	69704.33	118462.43	-	-
11	69712.53	118462.19	-	-
12	69721.64	118459.14	-	-
13	69724.15	118464.33	-	-
14	69726.62	118471.96	-	-
15	69732.78	118483.73	-	-
16	69775.28	118512	-	-
17	69796.11	118507.77	-	-

546




ДОКУМЕНТ ПОДПИСАН
ЭЛЕКТРОННОЙ ПОДПИСЬЮ
Сертификат: 00B8056B7401CB38D2B3576ACDC8425108
Владелец: ФЕДЕРАЛЬНАЯ СЛУЖБА ГОСУДАРСТВЕННОЙ
РЕГИСТРАЦИИ, КАДАСТРА И КАРТОГРАФИИ
Действителен с 27.06.2023 по 19.09.2024

полное наименование должности

инициалы, фамилия

Земельный участок	
вид объекта недвижимости	
Лист № 29 раздела 4.2	Всего листов раздела 4.2: 482
Всего листов выписки: 742	Всего разделов: 8
26.05.2024г. № КУВИ-001/2024-142032395	
Кадастровый номер: 78:42:0018124:21	

1	2	3	4	5
18	69816.32	118478.21	-	-
19	69812.44	118457.36	-	-
20	69772.93	118433.66	-	-
21	69757.28	118427.45	-	-
22	69745.73	118429.64	-	-
23	69739.63	118420.42	-	-
24	69731.24	118406.71	-	-
1	69686.27	118376.6	-	-



ПОЛНОЕ НАИМЕНОВАНИЕ ДОЛЖНОСТИ

ИНИЦИАЛЫ, ФАМИЛИЯ

Земельный участок	
вид объекта недвижимости	
Лист № 30 раздела 4.2	Всего листов раздела 4.2: 482
Всего листов выписки: 742	Всего разделов: 8
26.05.2024г. № КУВИ-001/2024-142032395	
Кадастровый номер: 78:42:0018124:21	

Сведения о характерных точках границы части (частей) земельного участка

Учетный номер части: 78:42:0018124:21/184

Система координат СК-1964

Номер точки	Координаты, м		Описание закрепления на местности	Средняя квадратичная погрешность определения координат характерных точек границ земельного участка, м
	X	Y		
1	2	3	4	5
1	69758.43	118443.06	-	-
2	69754.06	118442.1	-	-
3	69750.77	118444.3	-	-
4	69749.13	118443.34	-	-
5	69738.47	118459.88	-	-
6	69739.85	118461.24	-	-
7	69739.43	118464.68	-	-
8	69741.35	118469.16	-	-
9	69741.08	118471.24	-	-
10	69783.58	118499.51	-	-
11	69792.05	118486.66	-	-
12	69791.37	118484.33	-	-
13	69795.48	118478.73	-	-
14	69797.66	118478.89	-	-
15	69803.95	118469.72	-	-
16	69760.34	118441.82	-	-
1	69758.43	118443.06	-	-
1	69677.92	118389.06	-	-
2	69722.89	118419.17	-	-
3	69725.76	118426.13	-	-
4	69725.08	118428.73	-	-
5	69726.17	118431.17	-	-
6	69717.02	118445.26	-	-
7	69714.7	118445.83	-	-
				548




ДОКУМЕНТ ПОДПИСАН
ЭЛЕКТРОННОЙ ПОДПИСЬЮ
Сертификат: 00B8056B7401CB38D2B3576ACDC8425108
Владелец: ФЕДЕРАЛЬНАЯ СЛУЖБА ГОСУДАРСТВЕННОЙ
РЕГИСТРАЦИИ, КАДАСТРА И КАРТОГРАФИИ
Действителен: с 27.06.2023 по 19.09.2024

Полное наименование должности

Инициалы, фамилия

Земельный участок			
вид объекта недвижимости			
Лист № 31 раздела 4.2	Всего листов раздела 4.2: 482	Всего разделов: 8	Всего листов выписки: 742
26.05.2024г. № КУВИ-001/2024-142032395			
Кадастровый номер: 78:42:0018124:21			


1	2	3	4	5
8	69712.09	118447.19	-	-
9	69703.89	118447.43	-	-
10	69659.74	118417.36	-	-
11	69660.43	118415.6	-	-
12	69657.69	118413.28	-	-
13	69657.96	118407.4	-	-
14	69656.87	118406.16	-	-
15	69667.53	118390.46	-	-
16	69669.44	118391.26	-	-
17	69672.18	118389.22	-	-
18	69675.74	118389.34	-	-
1	69677.92	118389.06	-	-
1	69686.27	118376.6	-	-
2	69673.72	118374.48	-	-
3	69665.51	118375.6	-	-
4	69655.13	118382.04	-	-
5	69644.47	118397.74	-	-
6	69643.2	118410.04	-	-
7	69644.98	118420	-	-
8	69651.3	118429.76	-	-
9	69695.45	118459.83	-	-
10	69704.33	118462.43	-	-
11	69712.53	118462.19	-	-
12	69721.64	118459.14	-	-
13	69724.15	118464.33	-	-
14	69726.62	118471.96	-	-
15	69732.78	118483.73	-	-
16	69775.28	118512	-	-
17	69796.11	118507.77	-	-



полное наименование должности

инициалы, фамилия

Земельный участок				
вид объекта недвижимости				
Лист № 32 раздела 4.2	Всего листов раздела 4.2: 482	Всего разделов: 8	Всего листов выписки: 742	
26.05.2024г. № КУВИ-001/2024-142032395				
Кадастровый номер: 78:42:0018124:21				
1	2	3	4	5
18	69816.32	118478.21	-	-
19	69812.44	118457.36	-	-
20	69772.93	118433.66	-	-
21	69757.28	118427.45	-	-
22	69745.73	118429.64	-	-
23	69739.63	118420.42	-	-
24	69731.24	118406.71	-	-
1	69686.27	118376.6	-	-



ПОЛНОЕ НАИМЕНОВАНИЕ ДОЛЖНОСТИ

ИНИЦИАЛЫ, ФАМИЛИЯ

Земельный участок	
вид объекта недвижимости	
Лист № 33 раздела 4.2	Всего листов раздела 4.2: 482
Всего листов выписки: 742	Всего разделов: 8
26.05.2024г. № КУВИ-001/2024-142032395	
Кадастровый номер: 78:42:0018124:21	

Сведения о характерных точках границы части (частей) земельного участка

Учетный номер части: 78:42:0018124:21/185

Система координат

Номер точки	Координаты, м		Описание закрепления на местности	Средняя квадратичная погрешность определения координат характерных точек границ земельного участка, м
	X	Y		
1	2	3	4	5
1	70001.99	118342.09	-	-
2	70001.41	118341.23	-	-
3	69997.86	118332.03	-	-
4	70002.06	118325.19	-	-
5	70046.54	118253.68	-	-
6	70046.56	118253.64	-	-
7	70046.64	118253.49	-	-
8	70046.7	118253.34	-	-
9	70046.76	118253.19	-	-
10	70046.8	118253.03	-	-
11	70046.82	118252.86	-	-
12	70046.84	118252.7	-	-
13	70046.83	118252.53	-	-
14	70046.82	118252.37	-	-
15	70046.79	118252.21	-	-
16	70046.75	118252.05	-	-
17	70046.7	118251.89	-	-
18	70046.63	118251.74	-	-
19	70040.6	118239.53	-	-
20	70040.54	118239.42	-	-
21	70040.45	118239.28	-	-
22	70040.35	118239.14	-	-
23	70040.24	118239.02	-	-
24	70040.12	118238.91	-	-

551



ДОКУМЕНТ ПОДПИСАН

ЭЛЕКТРОННОЙ ПОДПИСЬЮ

Сертификат: 00B8056B7401CB38D2B3576ACDC8425108

Владелец: ФЕДЕРАЛЬНАЯ СЛУЖБА ГОСУДАРСТВЕННОЙ

РЕГИСТРАЦИИ, КАДАСТРА И КАРТОГРАФИИ

Действителен: с 27.06.2023 по 19.09.2024


полное наименование должности

инициалы, фамилия

Земельный участок			
вид объекта недвижимости			
Лист № 34 раздела 4.2	Всего листов раздела 4.2: 482	Всего разделов: 8	Всего листов выписки: 742
26.05.2024г. № КУВИ-001/2024-142032395			
Кадастровый номер: 78:42:0018124:21			

1	2	3	4	5
25	70039.99	118238.8	-	-
26	70039.85	118238.71	-	-
27	69999.95	118214.18	-	-
28	69903.26	118153.48	-	-
29	69903.25	118153.48	-	-
30	69903.25	118153.47	-	-
31	69858.24	118125.86	-	-
32	69798.14	118088.83	-	-
33	69749.89	118059.16	-	-
34	69673.42	118012.04	-	-
35	69662.87	118004.77	-	-
36	69661.77	118003.31	-	-
37	69644.32	117959.89	-	-
38	69644.29	117959.82	-	-
39	69644.22	117959.67	-	-
40	69644.13	117959.53	-	-
41	69644.04	117959.39	-	-
42	69643.93	117959.27	-	-
43	69643.81	117959.15	-	-
44	69643.68	117959.05	-	-
45	69643.55	117958.95	-	-
46	69643.41	117958.87	-	-
47	69639.02	117956.54	-	-
48	69619.21	117906.08	-	-
49	69619.2	117906.08	-	-
50	69619.2	117906.07	-	-
51	69616.84	117900.23	-	-
52	69639.78	117897.43	-	-
53	69669.14	117894.01	-	-

552



ДОКУМЕНТ ПОДПИСАН
ЭЛЕКТРОННОЙ ПОДПИСЬЮ
Сертификат: 00ВВ056В7401СВ38D2В3576АСДС8425108
Владелец: ФЕДЕРАЛЬНАЯ СЛУЖБА ГОСУДАРСТВЕННОЙ
РЕГИСТРАЦИИ, КАДАСТРА И КАРТОГРАФИИ
Действителен с 27.06.2023 по 19.09.2024


полное наименование должности

инициалы, фамилия

Земельный участок			
вид объекта недвижимости			
Лист № 35 раздела 4.2	Всего листов раздела 4.2: 482	Всего разделов: 8	Всего листов выписки: 742
26.05.2024г. № КУВИ-001/2024-142032395			
Кадастровый номер: 78:42:0018124:21			

1	2	3	4	5
54	69691.73	117891.59	-	-
55	69691.76	117891.59	-	-
56	69691.92	117891.56	-	-
57	69692.08	117891.52	-	-
58	69692.24	117891.47	-	-
59	69692.39	117891.4	-	-
60	69692.54	117891.32	-	-
61	69692.68	117891.23	-	-
62	69692.81	117891.13	-	-
63	69702.39	117883.08	-	-
64	69702.47	117883.01	-	-
65	69702.59	117882.9	-	-
66	69702.69	117882.77	-	-
67	69702.79	117882.63	-	-
68	69702.87	117882.49	-	-
69	69713.97	117861.76	-	-
70	69732.74	117827.34	-	-
71	69732.74	117827.33	-	-
72	69732.75	117827.32	-	-
73	69732.75	117827.31	-	-
74	69744.56	117804.75	-	-
75	69744.57	117804.74	-	-
76	69744.64	117804.59	-	-
77	69744.69	117804.43	-	-
78	69744.74	117804.27	-	-
79	69748.29	117788.72	-	-
80	69763.93	117765.17	-	-
81	69763.98	117765.09	-	-
82	69764.06	117764.95	-	-

553




 ДОКУМЕНТ ПОДПИСАН
 ЭЛЕКТРОННОЙ ПОДПИСЬЮ
 Сертификат: 00B8056B7401CB38D2B3576ACDC8425108
 Владелец: ФЕДЕРАЛЬНАЯ СЛУЖБА ГОСУДАРСТВЕННОЙ
 РЕГИСТРАЦИИ, КАДАСТРА И КАРТОГРАФИИ
 Действителен: с 27.06.2023 по 19.09.2024

полное наименование должности

инициалы, фамилия

Земельный участок			
вид объекта недвижимости			
Лист № 36 раздела 4.2	Всего листов раздела 4.2: 482	Всего разделов: 8	Всего листов выписки: 742
26.05.2024г. № КУВИ-001/2024-142032395			
Кадастровый номер: 78:42:0018124:21			

1	2	3	4	5
83	69764.13	117764.8	-	-
84	69764.18	117764.64	-	-
85	69764.22	117764.48	-	-
86	69764.25	117764.32	-	-
87	69764.26	117764.15	-	-
88	69764.26	117763.99	-	-
89	69764.25	117763.82	-	-
90	69764.22	117763.66	-	-
91	69764.18	117763.5	-	-
92	69764.13	117763.34	-	-
93	69764.07	117763.19	-	-
94	69763.99	117763.04	-	-
95	69763.9	117762.91	-	-
96	69763.8	117762.78	-	-
97	69763.68	117762.65	-	-
98	69763.56	117762.54	-	-
99	69763.43	117762.44	-	-
100	69738.25	117744.31	-	-
101	69733.82	117729.6	-	-
102	69733.99	117706.17	-	-
103	69754.02	117706.14	-	-
104	69754.12	117706.01	-	-
105	69754.21	117705.87	-	-
106	69754.28	117705.72	-	-
107	69754.35	117705.57	-	-
108	69754.4	117705.41	-	-
109	69754.44	117705.25	-	-
110	69754.46	117705.09	-	-
111	69754.48	117704.92	-	-
				554




ПОЛНОЕ НАИМЕНОВАНИЕ ДОЛЖНОСТИ

ИНИЦИАЛЫ, ФАМИЛИЯ

Земельный участок			
вид объекта недвижимости			
Лист № 37 раздела 4.2	Всего листов раздела 4.2: 482	Всего разделов: 8	Всего листов выписки: 742
26.05.2024г. № КУВИ-001/2024-142032395			
Кадастровый номер: 78:42:0018124:21			

1	2	3	4	5
112	69754.47	117704.76	-	-
113	69754.46	117704.59	-	-
114	69747.17	117651.65	-	-
115	69749.11	117651.37	-	-
116	69749.27	117651.35	-	-
117	69749.43	117651.3	-	-
118	69749.58	117651.25	-	-
119	69749.73	117651.18	-	-
120	69749.88	117651.1	-	-
121	69750.01	117651	-	-
122	69750.14	117650.9	-	-
123	69750.26	117650.79	-	-
124	69750.37	117650.66	-	-
125	69750.47	117650.53	-	-
126	69750.56	117650.39	-	-
127	69750.64	117650.25	-	-
128	69750.7	117650.09	-	-
129	69750.75	117649.94	-	-
130	69750.79	117649.78	-	-
131	69750.82	117649.61	-	-
132	69750.83	117649.45	-	-
133	69750.83	117649.28	-	-
134	69750.81	117649.12	-	-
135	69750.78	117648.96	-	-
136	69750.74	117648.8	-	-
137	69750.68	117648.64	-	-
138	69750.61	117648.49	-	-
139	69750.53	117648.35	-	-
140	69750.44	117648.21	-	-
				555




полное наименование должности

инициалы, фамилия

Земельный участок	
вид объекта недвижимости	
Лист № 38 раздела 4.2	Всего листов раздела 4.2: 482
Всего листов выписки: 742	Всего разделов: 8
26.05.2024г. № КУВИ-001/2024-142032395	
Кадастровый номер: 78:42:0018124:21	

1	2	3	4	5
141	69750.34	117648.08	-	-
142	69750.22	117647.96	-	-
143	69750.1	117647.85	-	-
144	69749.97	117647.75	-	-
145	69749.83	117647.66	-	-
146	69749.68	117647.58	-	-
147	69749.37	117647.47	-	-
148	69749.21	117647.43	-	-
149	69749.05	117647.41	-	-
150	69748.88	117647.39	-	-
151	69748.72	117647.4	-	-
152	69748.55	117647.41	-	-
153	69744.64	117647.96	-	-
154	69744.48	117647.99	-	-
155	69744.32	117648.03	-	-
156	69744.16	117648.09	-	-
157	69744.01	117648.15	-	-
158	69743.87	117648.24	-	-
159	69743.73	117648.33	-	-
160	69743.6	117648.43	-	-
161	69743.48	117648.54	-	-
162	69743.37	117648.67	-	-
163	69743.27	117648.8	-	-
164	69743.18	117648.94	-	-
165	69743.11	117649.08	-	-
166	69743.04	117649.24	-	-
167	69742.99	117649.39	-	-
168	69742.95	117649.55	-	-
169	69742.93	117649.72	-	-
				556




ПОЛНОЕ НАИМЕНОВАНИЕ ДОЛЖНОСТИ

ИНИЦИАЛЫ, ФАМИЛИЯ

Земельный участок			
вид объекта недвижимости			
Лист № 39 раздела 4.2	Всего листов раздела 4.2: 482	Всего разделов: 8	Всего листов выписки: 742
26.05.2024г. № КУВИ-001/2024-142032395			
Кадастровый номер: 78:42:0018124:21			

1	2	3	4	5
170	69742.91	117649.88	-	-
171	69742.92	117650.05	-	-
172	69742.93	117650.21	-	-
173	69750.37	117704.24	-	-
174	69730.07	117727.82	-	-
175	69730.06	117727.84	-	-
176	69729.95	117727.97	-	-
177	69729.86	117728.11	-	-
178	69729.79	117728.26	-	-
179	69729.72	117728.41	-	-
180	69729.67	117728.56	-	-
181	69729.63	117728.72	-	-
182	69729.6	117728.89	-	-
183	69729.59	117729.05	-	-
184	69729.59	117729.22	-	-
185	69729.6	117729.38	-	-
186	69729.63	117729.54	-	-
187	69729.67	117729.7	-	-
188	69734.62	117746.11	-	-
189	69734.66	117746.26	-	-
190	69734.73	117746.41	-	-
191	69734.81	117746.56	-	-
192	69734.9	117746.69	-	-
193	69735.11	117746.82	-	-
194	69735.11	117746.95	-	-
195	69735.23	117747.06	-	-
196	69735.36	117747.16	-	-
197	69735.53	117747.56	-	-
198	69744.75	117786.81	-	-

557




ДОКУМЕНТ ПОДПИСАН
ЭЛЕКТРОННОЙ ПОДПИСЬЮ
Сертификат: 00B8056B7401CB38D2B3576ACDC8425108
Владелец: ФЕДЕРАЛЬНАЯ СЛУЖБА ГОСУДАРСТВЕННОЙ
РЕГИСТРАЦИИ, КАДАСТРА И КАРТОГРАФИИ
Действителен: с 27.06.2023 по 19.09.2024

полное наименование должности

инициалы, фамилия

Земельный участок			
вид объекта недвижимости			
Лист № 40 раздела 4.2	Всего листов раздела 4.2: 482	Всего разделов: 8	Всего листов выписки: 742
26.05.2024г. № КУВИ-001/2024-142032395			
Кадастровый номер: 78:42:0018124:21			

1	2	3	4	5
199	69744.72	11786.87	-	-
200	69744.64	11787.01	-	-
201	69744.57	11787.16	-	-
202	69744.51	11787.32	-	-
203	69744.47	11787.48	-	-
204	69740.9	11803.13	-	-
205	69729.21	11825.44	-	-
206	69710.45	11859.85	-	-
207	69710.45	11859.86	-	-
208	69710.45	11859.87	-	-
209	69699.53	117880.26	-	-
210	69690.7	117887.68	-	-
211	69668.7	117890.03	-	-
212	69668.69	117890.03	-	-
213	69668.68	117890.03	-	-
214	69639.31	117893.45	-	-
215	69639.31	117893.46	-	-
216	69639.3	117893.46	-	-
217	69613.77	117896.58	-	-
218	69613.74	117896.58	-	-
219	69613.58	117896.61	-	-
220	69613.42	117896.65	-	-
221	69613.27	117896.71	-	-
222	69613.12	117896.78	-	-
223	69612.97	117896.86	-	-
224	69612.83	117896.95	-	-
225	69612.7	117897.05	-	-
226	69612.58	117897.16	-	-
227	69612.47	117897.29	-	-
				558




ПОЛНОЕ НАИМЕНОВАНИЕ ДОЛЖНОСТИ

ИНИЦИАЛЫ, ФАМИЛИЯ

Земельный участок			
вид объекта недвижимости			
Лист № 41 раздела 4.2	Всего листов раздела 4.2: 482	Всего разделов: 8	Всего листов выписки: 742
26.05.2024г. № КУВИ-001/2024-142032395			
Кадастровый номер: 78:42:0018124:21			

1	2	3	4	5
228	69612.28	117897.56	-	-
229	69612.21	117897.7	-	-
230	69612.14	117897.86	-	-
231	69612.09	117898.01	-	-
232	69612.05	117898.17	-	-
233	69612.03	117898.34	-	-
234	69612.01	117898.5	-	-
235	69612.02	117898.67	-	-
236	69612.03	117898.83	-	-
237	69612.06	117898.99	-	-
238	69612.1	117899.15	-	-
239	69612.16	117899.31	-	-
240	69615.49	117907.56	-	-
241	69635.57	117958.69	-	-
242	69635.6	117958.78	-	-
243	69635.68	117958.92	-	-
244	69635.76	117959.07	-	-
245	69635.86	117959.2	-	-
246	69635.97	117959.32	-	-
247	69636.08	117959.44	-	-
248	69636.21	117959.55	-	-
249	69636.35	117959.64	-	-
250	69636.49	117959.72	-	-
251	69640.89	117962.06	-	-
252	69658.16	118005.05	-	-
253	69658.17	118005.07	-	-
254	69658.24	118005.22	-	-
255	69658.32	118005.37	-	-
256	69658.41	118005.5	-	-

559




ДОКУМЕНТ ПОДПИСАН
ЭЛЕКТРОННОЙ ПОДПИСЬЮ
Сертификат: 00ВВ056В7401СВ38D2В3576АСДС8425108
Владелец: ФЕДЕРАЛЬНАЯ СЛУЖБА ГОСУДАРСТВЕННОЙ
РЕГИСТРАЦИИ, КАДАСТРА И КАРТОГРАФИИ
Действителен: с 27.06.2023 по 19.09.2024

полное наименование должности

инициалы, фамилия

Земельный участок			
вид объекта недвижимости			
Лист № 42 раздела 4.2	Всего листов раздела 4.2: 482	Всего разделов: 8	Всего листов выписки: 742
26.05.2024г. № КУВИ-001/2024-142032395			
Кадастровый номер: 78:42:0018124:21			

1	2	3	4	5
257	69659.86	118007.44	-	-
258	69659.96	118007.55	-	-
259	69660.07	118007.67	-	-
260	69660.2	118007.78	-	-
261	69660.33	118007.88	-	-
262	69671.2	118015.37	-	-
263	69671.22	118015.39	-	-
264	69671.25	118015.4	-	-
265	69671.28	118015.42	-	-
266	69747.79	118062.57	-	-
267	69796.04	118092.24	-	-
268	69856.14	118129.27	-	-
269	69856.15	118129.27	-	-
270	69901.15	118156.88	-	-
271	69997.83	118217.57	-	-
272	69997.84	118217.58	-	-
273	70037.27	118241.82	-	-
274	70042.55	118252.51	-	-
275	69998.66	118323.08	-	-
276	69998.66	118323.09	-	-
277	69998.65	118323.09	-	-
278	69993.94	118330.78	-	-
279	69993.93	118330.79	-	-
280	69993.85	118330.94	-	-
281	69993.78	118331.09	-	-
282	69993.73	118331.25	-	-
283	69993.69	118331.41	-	-
284	69993.66	118331.57	-	-
285	69993.64	118331.73	-	-
				560




ПОЛНОЕ НАИМЕНОВАНИЕ ДОЛЖНОСТИ

ИНИЦИАЛЫ, ФАМИЛИЯ

Земельный участок	
вид объекта недвижимости	
Лист № 43 раздела 4.2	Всего листов раздела 4.2: 482
Всего листов выписки: 742	Всего разделов: 8
26.05.2024г. № КУВИ-001/2024-142032395	
Кадастровый номер: 78:42:0018124:21	

1	2	3	4	5
286	69993.64	118331.9	-	-
287	69993.66	118332.06	-	-
288	69993.68	118332.23	-	-
289	69993.72	118332.39	-	-
290	69993.78	118332.54	-	-
291	69997.58	118342.41	-	-
1	70001.99	118342.09	-	-



ПОЛНОЕ НАИМЕНОВАНИЕ ДОЛЖНОСТИ

ИНИЦИАЛЫ, ФАМИЛИЯ

Земельный участок	
вид объекта недвижимости	
Лист № 44 раздела 4.2	Всего листов раздела 4.2: 482
Всего листов выписки: 742	Всего разделов: 8
26.05.2024г. № КУВИ-001/2024-142032395	
Кадастровый номер: 78:42:0018124:21	

Сведения о характерных точках границы части (частей) земельного участка

Учетный номер части: 78:42:0018124:21/186

Система координат СК-1964

Номер точки	Координаты, м		Описание закрепления на местности	Средняя квадратичная погрешность определения координат характерных точек границ земельного участка, м
	X	Y		
1	2	3	4	5
1	69751.32	117666.32	-	-
2	69725.52	117672.2	-	-
3	69704.29	117677.41	-	-
4	69709.73	117710.99	-	-
5	69707.4	117711.55	-	-
6	69709.73	117730.81	-	-
7	69711.62	117730.81	-	-
8	69712.95	117762.03	-	-
9	69682.38	117781.04	-	-
10	69655.8	117791.17	-	-
11	69670.04	117833.44	-	-
12	69653.36	117841.21	-	-
13	69674.82	117895.49	-	-
14	69659.91	117911.58	-	-
15	69686.38	117969.31	-	-
16	69655.36	117982.44	-	-
17	69638.68	117986.88	-	-
18	69646.91	118001.33	-	-
19	69648.69	118004.45	-	-
20	69653.8	118013.46	-	-
21	69697.83	118040.8	-	-
22	69778.45	118091.64	-	-
23	69869.74	118150.56	-	-
24	69912.78	118177.9	-	-
				562



ДОКУМЕНТ ПОДПИСАН
ЭЛЕКТРОННОЙ ПОДПИСЬЮ
Сертификат: 00B8056B7401CB38D2B3576ACDC8425108
Владелец: ФЕДЕРАЛЬНАЯ СЛУЖБА ГОСУДАРСТВЕННОЙ
РЕГИСТРАЦИИ, КАДАСТРА И КАРТОГРАФИИ
Действителен: с 27.06.2023 по 19.09.2024


Полное наименование должности

Инициалы, фамилия

Земельный участок			
вид объекта недвижимости			
Лист № 45 раздела 4.2	Всего листов раздела 4.2: 482	Всего разделов: 8	Всего листов выписки: 742
26.05.2024г. № КУВИ-001/2024-142032395			
Кадастровый номер: 78:42:0018124:21			

1	2	3	4	5
25	69971.15	118212.93	-	-
26	69995.17	118227.3	-	-
27	70023.42	118245.07	-	-
28	70023.97	118251.64	-	-
29	70023.97	118252.08	-	-
30	70024.08	118252.52	-	-
31	70024.31	118252.96	-	-
32	70024.42	118253.4	-	-
33	70024.64	118253.84	-	-
34	70024.97	118254.32	-	-
35	70025.31	118254.64	-	-
36	70025.64	118255.08	-	-
37	70026.08	118255.32	-	-
38	70026.53	118255.64	-	-
39	70026.97	118255.84	-	-
40	70027.42	118255.96	-	-
41	70027.97	118256.08	-	-
42	70028.42	118256.2	-	-
43	70028.86	118256.2	-	-
44	70029.31	118256.2	-	-
45	70031.31	118256.08	-	-
46	70031.75	118255.96	-	-
47	70032.2	118255.84	-	-
48	70032.65	118255.76	-	-
49	70033.09	118255.52	-	-
50	70033.54	118255.32	-	-
51	70033.98	118255.08	-	-
52	70034.43	118254.76	-	-
53	70034.76	118254.32	-	-

563




ДОКУМЕНТ ПОДПИСАН
ЭЛЕКТРОННОЙ ПОДПИСЬЮ
Сертификат: 00B8056B7401CB38D2B3576ACDC8425108
Владелец: ФЕДЕРАЛЬНАЯ СЛУЖБА ГОСУДАРСТВЕННОЙ
РЕГИСТРАЦИИ, КАДАСТРА И КАРТОГРАФИИ
Действителен: с 27.06.2023 по 19.09.2024

	инициалы, фамилия
	полное наименование должности

Земельный участок			
вид объекта недвижимости			
Лист № 46 раздела 4.2	Всего листов раздела 4.2: 482	Всего разделов: 8	Всего листов выписки: 742
26.05.2024г. № КУВИ-001/2024-142032395			
Кадастровый номер: 78:42:0018124:21			

1	2	3	4	5
54	70035.09	118253.84	-	-
55	70035.32	118253.52	-	-
56	70035.54	118252.96	-	-
57	70035.76	118252.52	-	-
58	70035.87	118252.08	-	-
59	70035.87	118251.64	-	-
60	70035.98	118251.08	-	-
61	70035.87	118250.64	-	-
62	70035.2	118241.07	-	-
63	70032.54	118236.63	-	-
64	70001.51	118217.05	-	-
65	69976.93	118202.36	-	-
66	69919	118167.7	-	-
67	69876.31	118140.44	-	-
68	69784.9	118081.51	-	-
69	69704.18	118030.67	-	-
70	69662.7	118004.77	-	-
71	69659.8	117999.65	-	-
72	69658.36	117997.01	-	-
73	69656.92	117994.43	-	-
74	69659.25	117993.88	-	-
75	69665.53	117991.21	-	-
76	69665.41	117990.88	-	-
77	69665.95	117988.92	-	-
78	69667.34	117988.04	-	-
79	69669.28	117988.28	-	-
80	69670.58	117989.07	-	-
81	69702.4	117975.55	-	-
82	69674.16	117913.94	-	-

564




ДОКУМЕНТ ПОДПИСАН
ЭЛЕКТРОННОЙ ПОДПИСЬЮ
Сертификат: 00ВВ056В7401СВ38D2В3576АСДС8425108
Владелец: ФЕДЕРАЛЬНАЯ СЛУЖБА ГОСУДАРСТВЕННОЙ
РЕГИСТРАЦИИ, КАДАСТРА И КАРТОГРАФИИ
Действителен с 27.06.2023 по 19.09.2024

полное наименование должности	инициалы, фамилия
-------------------------------	-------------------

Земельный участок			
вид объекта недвижимости			
Лист № 47 раздела 4.2	Всего листов раздела 4.2: 482	Всего разделов: 8	Всего листов выписки: 742
26.05.2024г. № КУВИ-001/2024-142032395			
Кадастровый номер: 78:42:0018124:21			

1	2	3	4	5
83	69688.72	117898.13	-	-
84	69668.7	117847.33	-	-
85	69684.82	117839	-	-
86	69670.81	117798.3	-	-
87	69687.72	117791.85	-	-
88	69725.19	117768.6	-	-
89	69722.63	117707.79	-	-
90	69721.41	117708.11	-	-
91	69717.96	117686.41	-	-
92	69728.31	117683.89	-	-
93	69771.67	117673.96	-	-
94	69770.78	117663.4	-	-
95	69770.78	117663.32	-	-
96	69770.67	117663.32	-	-
97	69770.67	117663.2	-	-
98	69770.67	117663.08	-	-
99	69770.67	117662.96	-	-
100	69770.67	117662.88	-	-
101	69770.67	117662.76	-	-
102	69770.56	117662.76	-	-
103	69770.56	117662.64	-	-
104	69770.56	117662.52	-	-
105	69770.45	117662.4	-	-
106	69770.45	117662.32	-	-
107	69770.34	117662.2	-	-
108	69770.34	117662.07	-	-
109	69770.23	117662.07	-	-
110	69770.23	117661.95	-	-
111	69770.12	117661.87	-	-
				565




ПОЛНОЕ НАИМЕНОВАНИЕ ДОЛЖНОСТИ

ИНИЦИАЛЫ, ФАМИЛИЯ

Земельный участок			
вид объекта недвижимости			
Лист № 48 раздела 4.2	Всего листов раздела 4.2: 482	Всего разделов: 8	Всего листов выписки: 742
26.05.2024г. № КУВИ-001/2024-142032395			
Кадастровый номер: 78:42:0018124:21			

1	2	3	4	5
112	69770.12	117661.75	-	-
113	69770	117661.75	-	-
114	69770	117661.63	-	-
115	69769.89	117661.63	-	-
116	69769.89	117661.51	-	-
117	69769.78	117661.51	-	-
118	69769.78	117661.39	-	-
119	69769.67	117661.39	-	-
120	69769.67	117661.31	-	-
121	69769.56	117661.31	-	-
122	69769.45	117661.19	-	-
123	69769.34	117661.19	-	-
124	69769.34	117661.07	-	-
125	69769.23	117661.07	-	-
126	69769.12	117660.95	-	-
127	69769	117660.95	-	-
128	69768.89	117660.95	-	-
129	69768.89	117660.87	-	-
130	69768.78	117660.87	-	-
131	69768.67	117660.87	-	-
132	69769.56	117666.32	-	-
133	69752.54	117668.4	-	-
134	69751.65	117668.52	-	-
1	69751.32	117666.32	-	-
				566



ПОЛНОЕ НАИМЕНОВАНИЕ ДОЛЖНОСТИ

ИНИЦИАЛЫ, ФАМИЛИЯ

Земельный участок	
вид объекта недвижимости	
Лист № 49 раздела 4.2	Всего листов раздела 4.2: 482
Всего листов выписки: 742	Всего разделов: 8
26.05.2024г. № КУВИ-001/2024-142032395	
Кадастровый номер: 78:42:0018124:21	

Сведения о характерных точках границы части (частей) земельного участка

Учетный номер части: 78:42:0018124:21/187

Система координат

Номер точки	Координаты, м		Описание закрепления на местности	Средняя квадратичная погрешность определения координат характерных точек границ земельного участка, м
	X	Y		
1	2	3	4	5
1	69989.75	117635.63	-	-
2	69958.98	117633.89	-	-
3	69880.01	117595.24	-	-
4	69890.61	117594.5	-	-
5	69967.03	117631.69	-	-
1	69989.75	117635.63	-	-
1	70681.32	117892.07	-	-
2	70737.56	117979.37	-	-
3	70737.63	117979.19	-	-
4	70733.15	117990.91	-	-
5	70673.02	117897.57	-	-
6	70642.55	117856.02	-	-
7	70508.89	117752.14	-	-
8	70442.95	117709.11	-	-
9	70425.72	117709.55	-	-
10	70422.72	117709.67	-	-
11	70362.67	117711.11	-	-
12	70362.22	117711.11	-	-
13	70361.78	117711.11	-	-
14	70253.36	117692.54	-	-
15	70253.25	117692.54	-	-
16	70253.14	117692.54	-	-
17	70188.54	117678.33	-	-
18	70182.43	117677.09	-	-



ДОКУМЕНТ ПОДПИСАН

ЭЛЕКТРОННОЙ ПОДПИСЬЮ

Сертификат: 00B8056B7401CB38D2B3576ACDC8425108

Владелец: ФЕДЕРАЛЬНАЯ СЛУЖБА ГОСУДАРСТВЕННОЙ

РЕГИСТРАЦИИ, КАДАСТРА И КАРТОГРАФИИ


Действителен: с 27.06.2023 по 19.09.2024

полное наименование должности

инициалы, фамилия

Земельный участок			
вид объекта недвижимости			
Лист № 50 раздела 4.2	Всего листов раздела 4.2: 482	Всего разделов: 8	Всего листов выписки: 742
26.05.2024г. № КУВИ-001/2024-142032395			
Кадастровый номер: 78:42:0018124:21			

1	2	3	4	5
19	70207.45	117689.42	-	-
20	70239.47	117696.98	-	-
21	70240.91	117697.54	-	-
22	70242.02	117698.54	-	-
23	70281.05	117742.38	-	-
24	70422.05	117853.9	-	-
25	70425.72	117856.78	-	-
26	70506.89	117920.95	-	-
27	70508	117922.27	-	-
28	70508.67	117923.83	-	-
29	70524.35	117998.77	-	-
30	70539.47	118051.37	-	-
31	70612.08	118109.73	-	-
32	70656	118133.41	-	-
33	70655.3	118134.41	-	-
34	70620.05	118188.31	-	-
35	70603.8	118219.1	-	-
36	70592.45	118248.33	-	-
37	70582.98	118282.79	-	-
38	70575.1	118299.12	-	-
39	70576.28	118295.87	-	-
40	70590.07	118247.84	-	-
41	70590.18	118247.64	-	-
42	70590.29	118247.4	-	-
43	70593.18	118240.39	-	-
44	70614.52	118190.35	-	-
45	70614.75	118189.79	-	-
46	70615.19	118189.27	-	-
47	70629.54	118170.46	-	-
				568




ДОКУМЕНТ ПОДПИСАН
ЭЛЕКТРОННОЙ ПОДПИСЬЮ
Сертификат: 00B8056B7401CB38D2B3576ACDC8425108
Владелец: ФЕДЕРАЛЬНАЯ СЛУЖБА ГОСУДАРСТВЕННОЙ
РЕГИСТРАЦИИ, КАДАСТРА И КАРТОГРАФИИ
Действителен: с 27.06.2023 по 19.09.2024

	инициалы, фамилия
	полное наименование должности

Земельный участок			
вид объекта недвижимости			
Лист № 51 раздела 4.2	Всего листов раздела 4.2: 482	Всего разделов: 8	Всего листов выписки: 742
26.05.2024г. № КУВИ-001/2024-142032395			
Кадастровый номер: 78:42:0018124:21			

1	2	3	4	5
48	70635.21	118163.13	-	-
49	70649.11	118141	-	-
50	70645.78	118139.23	-	-
51	70606.97	118118.3	-	-
52	70606.63	118118.1	-	-
53	70606.19	118117.86	-	-
54	70531.91	118058.25	-	-
55	70530.91	118057.05	-	-
56	70530.24	118055.69	-	-
57	70514.68	118001.33	-	-
58	70514.56	118001.13	-	-
59	70514.56	118001.01	-	-
60	70499.33	117927.59	-	-
61	70425.72	117869.47	-	-
62	70422.05	117866.47	-	-
63	70274.5	117749.94	-	-
64	70274.16	117749.7	-	-
65	70273.83	117749.38	-	-
66	70235.58	117706.35	-	-
67	70204.56	117698.98	-	-
68	70204.1	117698.9	-	-
69	70203.55	117698.66	-	-
70	70144.73	117669.64	-	-
71	70109.1	117662.64	-	-
72	70054.21	117651.87	-	-
73	70000.17	117646.3	-	-
74	69957.37	117643.86	-	-
75	69956.48	117643.62	-	-
76	69955.48	117643.3	-	-

569




ДОКУМЕНТ ПОДПИСАН
ЭЛЕКТРОННОЙ ПОДПИСЬЮ
Сертификат: 00B8056B7401CB38D2B3576ACDC8425108
Владелец: ФЕДЕРАЛЬНАЯ СЛУЖБА ГОСУДАРСТВЕННОЙ
РЕГИСТРАЦИИ, КАДАСТРА И КАРТОГРАФИИ
Действителен: с 27.06.2023 по 19.09.2024

полное наименование должности

инициалы, фамилия

Земельный участок			
вид объекта недвижимости			
Лист № 52 раздела 4.2	Всего листов раздела 4.2: 482	Всего разделов: 8	Всего листов выписки: 742
26.05.2024г. № КУВИ-001/2024-142032395			
Кадастровый номер: 78:42:0018124:21			

1	2	3	4	5
77	69871.74	117602.35	-	-
78	69824.16	117683.97	-	-
79	69823.6	117684.65	-	-
80	69822.93	117685.33	-	-
81	69792.35	117709.99	-	-
82	69766.78	117730.57	-	-
83	69764.99	117731.45	-	-
84	69762.99	117731.57	-	-
85	69761.22	117731.01	-	-
86	69756.88	117727.44	-	-
87	69754.44	117729.37	-	-
88	69753.77	117729.93	-	-
89	69753.44	117730.01	-	-
90	69753.33	117730.25	-	-
91	69713.07	117755.27	-	-
92	69712.73	117755.47	-	-
93	69712.29	117755.71	-	-
94	69646.02	117782.49	-	-
95	69590.78	117804.29	-	-
96	69572.05	117811.68	-	-
97	69568.52	117813.07	-	-
98	69567.46	117813.39	-	-
99	69563.82	117804.37	-	-
100	69564.84	117803.74	-	-
101	69568.35	117802.35	-	-
102	69587	117794.98	-	-
103	69642.24	117773.16	-	-
104	69708.18	117746.58	-	-
105	69747.76	117721.92	-	-
				570




ПОЛНОЕ НАИМЕНОВАНИЕ ДОЛЖНОСТИ

ИНИЦИАЛЫ, ФАМИЛИЯ

Земельный участок	
вид объекта недвижимости	
Лист № 53 раздела 4.2	Всего листов раздела 4.2: 482
Всего листов выписки: 742	Всего разделов: 8
26.05.2024г. № КУВИ-001/2024-142032395	
Кадастровый номер: 78:42:0018124:21	

1	2	3	4	5
106	69759.22	117712.91	-	-
107	69786.9	117691.22	-	-
108	69807.92	117674.76	-	-
109	69863.3	117586.34	-	-
110	69891.21	117584.46	-	-
111	69892.54	117584.46	-	-
112	69893.76	117584.9	-	-
113	69970.27	117622.16	-	-
114	70000.84	117627.37	-	-
115	70123.6	117648.3	-	-
116	70124.26	117648.5	-	-
117	70124.94	117648.74	-	-
118	70147.95	117660.07	-	-
119	70190.43	117668.52	-	-
120	70190.54	117668.52	-	-
121	70255.14	117682.77	-	-
122	70362.89	117701.1	-	-
123	70422.72	117699.66	-	-
124	70425.72	117699.54	-	-
125	70444.29	117699.1	-	-
126	70445.74	117699.34	-	-
127	70447.07	117699.9	-	-
128	70514.45	117743.94	-	-
129	70514.68	117744.02	-	-
130	70514.79	117744.14	-	-
131	70611.3	117818.99	-	-
132	70649.22	117848.54	-	-
133	70649.78	117849.02	-	-
134	70650.22	117849.54	-	-

5/1

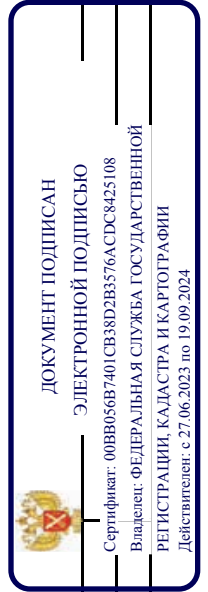


ДОКУМЕНТ ПОДПИСАН
ЭЛЕКТРОННОЙ ПОДПИСЬЮ
Сертификат: 00B8056B7401CB38D2B3576ACDC8425108
Владелец: ФЕДЕРАЛЬНАЯ СЛУЖБА ГОСУДАРСТВЕННОЙ
РЕГИСТРАЦИИ, КАДАСТРА И КАРТОГРАФИИ
Действителен: с 27.06.2023 по 19.09.2024

полное наименование должности	инициалы, фамилия
-------------------------------	-------------------

Земельный участок	
вид объекта недвижимости	
Лист № 54 раздела 4.2	Всего листов раздела 4.2: 482
Всего листов выписки: 742	
26.05.2024г. № КУВИ-001/2024-142032395	
Кадастровый номер: 78:42:0018124:21	

1	2	3	4	5
135	70681.13	117891.81	-	-
136	70681.24	117891.93	-	-
1	70681.32	117892.07	-	-



ПОЛНОЕ НАИМЕНОВАНИЕ ДОЛЖНОСТИ	ИНИЦИАЛЫ, ФАМИЛИЯ
-------------------------------	-------------------

Земельный участок	
вид объекта недвижимости	
Лист № 55 раздела 4.2	Всего листов раздела 4.2: 482
Всего листов выписки: 742	Всего разделов: 8
26.05.2024г. № КУВИ-001/2024-142032395	
Кадастровый номер: 78:42:0018124:21	

Сведения о характерных точках границы части (частей) земельного участка

Учетный номер части: 78:42:0018124:21/188

Система координат СК-1964

Номер точки	Координаты, м		Описание закрепления на местности	Средняя квадратичная погрешность определения координат характерных точек границ земельного участка, м
	X	Y		
1	2	3	4	5
1	69371.19	117577.84	-	-
2	69320.32	117572.7	-	-
3	69315.82	117567.57	-	-
4	69325.28	117570.3	-	-
1	69371.19	117577.84	-	-
1	69485.45	117616.16	-	-
2	69497.46	117621.6	-	-
3	69488.24	117598.59	-	-
4	69477.01	117596.03	-	-
5	69457.88	117591.58	-	-
6	69418.51	117585.58	-	-
1	69485.45	117616.16	-	-
1	69685.77	117998.29	-	-
2	69669.28	117988.28	-	-
3	69667.34	117988.04	-	-
4	69665.95	117988.92	-	-
5	69665.41	117990.88	-	-
6	69666.04	117992.68	-	-
7	70060.22	118238.18	-	-
8	70064	118320.81	-	-
9	70064	118320.89	-	-
10	70064.55	118337.52	-	-
11	70064.59	118339.15	-	-
12	70054.6	118339.55	-	-

5/3



ДОКУМЕНТ ПОДПИСАН

ЭЛЕКТРОННОЙ ПОДПИСЬЮ

Сертификат: 00B8056B7401CB38D2B3576ACDC8425108

Владелец: ФЕДЕРАЛЬНАЯ СЛУЖБА ГОСУДАРСТВЕННОЙ

РЕГИСТРАЦИИ, КАДАСТРА И КАРТОГРАФИИ

Действителен: с 27.06.2023 по 19.09.2024


полное наименование должности

инициалы, фамилия

Земельный участок			
вид объекта недвижимости			
Лист № 56 раздела 4.2	Всего листов раздела 4.2: 482	Всего разделов: 8	Всего листов выписки: 742
26.05.2024г. № КУВИ-001/2024-142032395			
Кадастровый номер: 78:42:0018124:21			

1	2	3	4	5
13	70054.54	118337.98	-	-
14	70053.99	118321.25	-	-
15	70050.21	118238.31	-	-
16	70007.3	118211.05	-	-
17	69981.16	118194.48	-	-
18	69911.99	118150.68	-	-
19	69809.03	118085.39	-	-
20	69707.29	118023.03	-	-
21	69680.27	118006.45	-	-
22	69679.93	118006.21	-	-
23	69679.6	118006.01	-	-
24	69667.92	117996.13	-	-
25	69666.81	117995.13	-	-
26	69666.26	117994.57	-	-
27	69665.81	117994	-	-
28	69648.69	117966.86	-	-
29	69660.03	117996.21	-	-
30	69661.15	117999.01	-	-
31	69662.48	118002.45	-	-
32	69665.48	118002.21	-	-
33	69705.18	118030.35	-	-
34	69705.29	118030.35	-	-
35	69771.67	118071.94	-	-
36	69855.84	118124.86	-	-
37	69945.47	118180.15	-	-
38	69945.58	118180.15	-	-
39	69961.03	118189.91	-	-
40	69974.6	118198.6	-	-
41	69977.82	118200.72	-	-

5/4



ДОКУМЕНТ ПОДПИСАН
ЭЛЕКТРОННОЙ ПОДПИСЬЮ
Сертификат: 00B8056B7401CB38D2B3576ACDC8425108
Владелец: ФЕДЕРАЛЬНАЯ СЛУЖБА ГОСУДАРСТВЕННОЙ
РЕГИСТРАЦИИ, КАДАСТРА И КАРТОГРАФИИ
Действителен с 27.06.2023 по 19.09.2024


полное наименование должности

инициалы, фамилия

Земельный участок			
вид объекта недвижимости			
Лист № 57 раздела 4.2	Всего листов раздела 4.2: 482	Всего разделов: 8	Всего листов выписки: 742
26.05.2024г. № КУВИ-001/2024-142032395			
Кадастровый номер: 78:42:0018124:21			

1	2	3	4	5
42	70036.65	118238.19	-	-
43	70037.54	118238.95	-	-
44	70038.2	118239.83	-	-
45	70048.21	118256.4	-	-
46	70048.77	118257.64	-	-
47	70048.88	118258.96	-	-
48	70048.77	118260.33	-	-
49	70048.21	118261.65	-	-
50	70036.65	118280.1	-	-
51	70004.73	118333.58	-	-
52	70010.2	118341.48	-	-
53	69998.6	118342.34	-	-
54	69994.62	118336.7	-	-
55	69994.29	118336.02	-	-
56	69993.95	118335.38	-	-
57	69993.84	118334.7	-	-
58	69993.73	118334.02	-	-
59	69993.73	118333.26	-	-
60	69993.95	118332.58	-	-
61	69994.17	118331.9	-	-
62	69994.4	118331.26	-	-
63	70028.08	118274.98	-	-
64	70028.08	118274.86	-	-
65	70038.09	118258.84	-	-
66	70030.31	118245.95	-	-
67	69973.04	118209.49	-	-
68	69970.04	118207.61	-	-
69	69953.26	118196.92	-	-
70	69940.25	118188.59	-	-

5/5




ДОКУМЕНТ ПОДПИСАН
ЭЛЕКТРОННОЙ ПОДПИСЬЮ
Сертификат: 00B8056B7401CB38D2B3576ACDC8425108
Владелец: ФЕДЕРАЛЬНАЯ СЛУЖБА ГОСУДАРСТВЕННОЙ
РЕГИСТРАЦИИ, КАДАСТРА И КАРТОГРАФИИ
Действителен: с 27.06.2023 по 19.09.2024

полное наименование должности

инициалы, фамилия

Земельный участок	
вид объекта недвижимости	
Лист № 58 раздела 4.2	Всего листов раздела 4.2: 482
Всего листов выписки: 742	Всего разделов: 8
26.05.2024г. № КУВИ-001/2024-142032395	
Кадастровый номер: 78:42:0018124:21	

1	2	3	4	5
71	69850.62	118133.31	-	-
72	69765.88	118080.19	-	-
73	69702.51	118040.36	-	-
74	69699.95	118038.8	-	-
75	69662.26	118015.9	-	-
76	69689.5	118103.29	-	-
77	69715.85	118188.35	-	-
78	69716.08	118189.47	-	-
79	69715.96	118190.47	-	-
80	69715.74	118191.59	-	-
81	69715.3	118192.47	-	-
82	69713.3	118195.72	-	-
83	69711.62	118198.36	-	-
84	69665.26	118272.86	-	-
85	69672.7	118278.66	-	-
86	69681.93	118275.42	-	-
87	69683.05	118275.22	-	-
88	69684.16	118275.22	-	-
89	69685.27	118275.42	-	-
90	69686.27	118275.86	-	-
91	69817.59	118359.04	-	-
92	69904.88	118413.76	-	-
93	69905.66	118414.44	-	-
94	69906.22	118415.08	-	-
95	69906.77	118415.96	-	-
96	69907.11	118416.88	-	-
97	69907.22	118417.88	-	-
98	69907.1	118418.89	-	-
99	69906.88	118419.77	-	-
				5/6




Полное наименование должности

Инициалы, фамилия

Земельный участок			
вид объекта недвижимости			
Лист № 59 раздела 4.2	Всего листов раздела 4.2: 482	Всего разделов: 8	Всего листов выписки: 742
26.05.2024г. № КУВИ-001/2024-142032395			
Кадастровый номер: 78:42:0018124:21			

1	2	3	4	5
100	69906.44	118420.65	-	-
101	69901.99	118427.89	-	-
102	69916.89	118436.78	-	-
103	69927.68	118420.45	-	-
104	69928.24	118419.77	-	-
105	69929.01	118419.09	-	-
106	69929.79	118418.64	-	-
107	69930.68	118418.32	-	-
108	69931.68	118418.2	-	-
109	69932.57	118418.32	-	-
110	69933.42	118418.49	-	-
111	69915.09	118447.33	-	-
112	69892.54	118433.78	-	-
113	69892.09	118433.54	-	-
114	69891.65	118433.22	-	-
115	69891.32	118432.9	-	-
116	69890.98	118432.46	-	-
117	69890.76	118432.09	-	-
118	69890.54	118431.65	-	-
119	69890.32	118431.21	-	-
120	69890.21	118430.65	-	-
121	69890.09	118430.21	-	-
122	69890.09	118429.77	-	-
123	69890.09	118429.21	-	-
124	69890.09	118428.77	-	-
125	69890.21	118428.21	-	-
126	69890.43	118427.77	-	-
127	69890.54	118427.33	-	-
128	69890.76	118426.89	-	-
				5/77




ПОЛНОЕ НАИМЕНОВАНИЕ ДОЛЖНОСТИ

ИНИЦИАЛЫ, ФАМИЛИЯ

Земельный участок			
вид объекта недвижимости			
Лист № 60 раздела 4.2	Всего листов раздела 4.2: 482	Всего разделов: 8	Всего листов выписки: 742
26.05.2024г. № КУВИ-001/2024-142032395			
Кадастровый номер: 78:42:0018124:21			

1	2	3	4	5
129	69895.32	118419.65	-	-
130	69812.37	118367.49	-	-
131	69812.26	118367.49	-	-
132	69682.93	118285.66	-	-
133	69673.49	118288.99	-	-
134	69672.26	118289.23	-	-
135	69671.04	118289.23	-	-
136	69669.81	118288.87	-	-
137	69668.81	118288.23	-	-
138	69655.58	118278.1	-	-
139	69654.91	118277.42	-	-
140	69654.36	118276.78	-	-
141	69654.03	118275.86	-	-
142	69653.69	118274.98	-	-
143	69653.69	118274.1	-	-
144	69653.69	118273.22	-	-
145	69653.94	118272.81	-	-
146	69654.03	118272.33	-	-
147	69654.36	118271.53	-	-
148	69702.29	118194.48	-	-
149	69704.4	118191.03	-	-
150	69705.62	118189.15	-	-
151	69682.27	118113.66	-	-
152	69679.93	118106.29	-	-
153	69650.91	118013.14	-	-
154	69647.91	118004.65	-	-
155	69646.79	118001.45	-	-
156	69635.13	117968.75	-	-
157	69626.56	117948.41	-	-

5/8




ДОКУМЕНТ ПОДПИСАН
ЭЛЕКТРОННОЙ ПОДПИСЬЮ
Сертификат: 00ВВ056В7401СВ38D2В3576АСДС8425108
Владелец: ФЕДЕРАЛЬНАЯ СЛУЖБА ГОСУДАРСТВЕННОЙ
РЕГИСТРАЦИИ, КАДАСТРА И КАРТОГРАФИИ
Действителен: с 27.06.2023 по 19.09.2024

полное наименование должности

инициалы, фамилия

Земельный участок			
вид объекта недвижимости			
Лист № 61 раздела 4.2	Всего листов раздела 4.2: 482	Всего разделов: 8	Всего листов выписки: 742
26.05.2024г. № КУВИ-001/2024-142032395			
Кадастровый номер: 78:42:0018124:21			

1	2	3	4	5
158	69626.56	117948.29	-	-
159	69590.31	117857.78	-	-
160	69572.05	117811.68	-	-
161	69568.35	117802.35	-	-
162	69566.4	117797.42	-	-
163	69562.62	117787.73	-	-
164	69550.83	117757.95	-	-
165	69512.92	117659.75	-	-
166	69512.28	117659.63	-	-
167	69511.92	117659.31	-	-
168	69510.92	117658.63	-	-
169	69510.14	117657.75	-	-
170	69509.58	117656.75	-	-
171	69500.24	117633.93	-	-
172	69491.24	117629.85	-	-
173	69407.61	117591.58	-	-
174	69317.33	117582.45	-	-
175	69316.44	117582.25	-	-
176	69315.55	117581.89	-	-
177	69314.77	117581.45	-	-
178	69314.1	117580.81	-	-
179	69305.69	117571.18	-	-
180	69320.89	117558.62	-	-
181	69327.78	117560.56	-	-
182	69418.18	117575.33	-	-
183	69459.54	117581.69	-	-
184	69459.76	117581.69	-	-
185	69459.99	117581.81	-	-
186	69472.22	117584.7	-	-
				5/9




ПОЛНОЕ НАИМЕНОВАНИЕ ДОЛЖНОСТИ

ИНИЦИАЛЫ, ФАМИЛИЯ

Земельный участок			
вид объекта недвижимости			
Лист № 62 раздела 4.2	Всего листов раздела 4.2: 482	Всего разделов: 8	Всего листов выписки: 742
26.05.2024г. № КУВИ-001/2024-142032395			
Кадастровый номер: 78:42:0018124:21			

1	2	3	4	5
187	69485.34	117587.7	-	-
188	69439.2	117476.38	-	-
189	69438.87	117475.49	-	-
190	69438.75	117474.37	-	-
191	69438.87	117473.37	-	-
192	69439.2	117472.49	-	-
193	69447.75	117453.66	-	-
194	69456.59	117445.84	-	-
195	69458.43	117450.24	-	-
196	69458.76	117451.24	-	-
197	69458.88	117452.24	-	-
198	69458.76	117453.24	-	-
199	69458.43	117454.24	-	-
200	69449.21	117474.61	-	-
201	69509.36	117619.48	-	-
202	69509.36	117619.6	-	-
203	69509.47	117619.72	-	-
204	69521.37	117650.63	-	-
205	69525.81	117650.87	-	-
206	69526.48	117650.95	-	-
207	69527.15	117651.07	-	-
208	69527.82	117651.39	-	-
209	69528.49	117651.75	-	-
210	69529.05	117652.19	-	-
211	69529.49	117652.75	-	-
212	69529.94	117653.31	-	-
213	69530.16	117653.95	-	-
214	69561.96	117733.45	-	-
215	69580.98	117780.28	-	-
				580

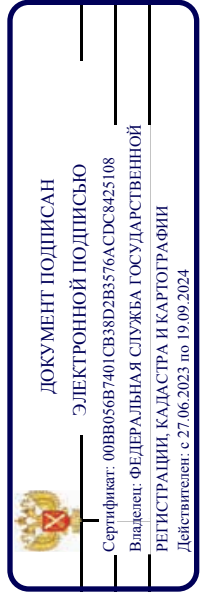


ПОЛНОЕ НАИМЕНОВАНИЕ ДОЛЖНОСТИ

ИНИЦИАЛЫ, ФАМИЛИЯ

Земельный участок	
вид объекта недвижимости	
Лист № 63 раздела 4.2	Всего листов раздела 4.2: 482
Всего листов выписки: 742	Всего разделов: 8
26.05.2024г. № КУВИ-001/2024-142032395	
Кадастровый номер: 78:42:0018124:21	

1	2	3	4	5
216	69584.64	117789.17	-	-
217	69587	117794.98	-	-
218	69590.78	117804.29	-	-
219	69650.25	117950.73	-	-
220	69673.93	117988	-	-
221	69676.27	117990	-	-
222	69678.27	117991.64	-	-
1	69685.77	117998.29	-	-



ПОЛНОЕ НАИМЕНОВАНИЕ ДОЛЖНОСТИ	ИНИЦИАЛЫ, ФАМИЛИЯ
-------------------------------	-------------------

Земельный участок	
вид объекта недвижимости	
Лист № 64 раздела 4.2	Всего листов раздела 4.2: 482
Всего листов выписки: 742	Всего разделов: 8
26.05.2024г. № КУВИ-001/2024-142032395	
Кадастровый номер: 78:42:0018124:21	

Сведения о характерных точках границы части (частей) земельного участка

Учетный номер части: 78:42:0018124:21/189

Система координат СК-1964

Номер точки	Координаты, м		Описание закрепления на местности	Средняя квадратичная погрешность определения координат характерных точек границ земельного участка, м
	X	Y		
1	2	3	4	5
1	70226.21	118293.71	-	-
2	70231.7	118295.71	-	-
3	70238.78	118298.11	-	-
4	70245.88	118298.63	-	-
5	70252.69	118297.83	-	-
6	70260.06	118294.63	-	-
7	70266.21	118288.35	-	-
8	70268.75	118282.34	-	-
9	70269.81	118273.5	-	-
10	70269.95	118265.09	-	-
11	70268.48	118257.84	-	-
12	70265.8	118251.68	-	-
13	70262.73	118247.16	-	-
14	70258.32	118242.47	-	-
15	70253.9	118239.11	-	-
16	70248.42	118235.79	-	-
17	70243.6	118234.03	-	-
18	70238.38	118232.7	-	-
19	70233.7	118232.02	-	-
20	70230.35	118231.9	-	-
21	70225.01	118232.02	-	-
22	70218.86	118232.7	-	-
23	70214.17	118233.63	-	-
24	70209.89	118235.79	-	-
				582



ДОКУМЕНТ ПОДПИСАН

ЭЛЕКТРОННОЙ ПОДПИСЬЮ

Сертификат: 00B8056B7401CB38D2B3576ACDC8425108

Владелец: ФЕДЕРАЛЬНАЯ СЛУЖБА ГОСУДАРСТВЕННОЙ

РЕГИСТРАЦИИ, КАДАСТРА И КАРТОГРАФИИ

Действителен: с 27.06.2023 по 19.09.2024


полное наименование должности

инициалы, фамилия

Земельный участок			
вид объекта недвижимости			
Лист № 65 раздела 4.2	Всего листов раздела 4.2: 482	Всего разделов: 8	Всего листов выписки: 742
26.05.2024г. № КУВИ-001/2024-142032395			
Кадастровый номер: 78:42:0018124:21			

1	2	3	4	5
25	70206.55	118238.19	-	-
26	70203.33	118241.27	-	-
27	70200.66	118244.07	-	-
28	70197.72	118247.8	-	-
29	70195.18	118251.28	-	-
30	70191.97	118255.04	-	-
31	70189.69	118258.76	-	-
32	70186.61	118262.53	-	-
33	70183.27	118265.49	-	-
34	70180.2	118267.61	-	-
35	70176.58	118269.89	-	-
36	70172.43	118271.37	-	-
37	70169.09	118271.49	-	-
38	70164.82	118271.09	-	-
39	70161.86	118269.73	-	-
40	70159.19	118267.73	-	-
41	70155.45	118264.01	-	-
42	70153.44	118260.53	-	-
43	70152.37	118257.16	-	-
44	70151.3	118253.28	-	-
45	70150.09	118248.88	-	-
46	70147.95	118245.79	-	-
47	70145.41	118243.15	-	-
48	70142.21	118242.31	-	-
49	70138.86	118242.75	-	-
50	70135.51	118244.19	-	-
51	70132.57	118246.88	-	-
52	70130.3	118249.56	-	-
53	70128.69	118252.64	-	-

583



ДОКУМЕНТ ПОДПИСАН
ЭЛЕКТРОННОЙ ПОДПИСЬЮ
Сертификат: 00ВВ056В7401СВ38D2В3576АСДС8425108
Владелец: ФЕДЕРАЛЬНАЯ СЛУЖБА ГОСУДАРСТВЕННОЙ
РЕГИСТРАЦИИ, КАДАСТРА И КАРТОГРАФИИ
Действителен: с 27.06.2023 по 19.09.2024

	инициалы, фамилия
	полное наименование должности

Земельный участок

вид объекта недвижимости

Всего листов выписки: 742

Всего разделов: 8

Всего листов раздела 4.2: 482

26.05.2024г. № КУВИ-001/2024-142032395

Кадастровый номер: 78:42:0018124:21

1	2	3	4	5
54	70128.43	118254.92	-	-
55	70127.36	118258.76	-	-
56	70126.16	118262.01	-	-
57	70124.27	118264.25	-	-
58	70122	118266.01	-	-
59	70119.19	118266.01	-	-
60	70112.11	118264.13	-	-
61	70107.22	118262.69	-	-
62	70104.43	118260.33	-	-
63	70102.96	118258.08	-	-
64	70103.26	118255.64	-	-
65	70324.43	117900.81	-	-
66	70327.26	117899.49	-	-
67	70329.98	117899.37	-	-
68	70331.71	117900.21	-	-
69	70340.78	117904.62	-	-
70	70343.78	117908.98	-	-
71	70346.04	117914.71	-	-
72	70347.47	117921.47	-	-
73	70347.4	117928.4	-	-
74	70346.49	117935.84	-	-
75	70345.29	117946.17	-	-
76	70344.61	117956.38	-	-
77	70344.46	117963.38	-	-
78	70344.91	117966.98	-	-
79	70346.72	117972.27	-	-
80	70352.44	117981.08	-	-
81	70355.37	117984.6	-	-
82	70361.62	117992.56	-	-
				584




ДОКУМЕНТ ПОДПИСАН
ЭЛЕКТРОННОЙ ПОДПИСЬЮ
Сертификат: 00B8056B7401CB38D2B3576ACDC8425108
Владелец: ФЕДЕРАЛЬНАЯ СЛУЖБА ГОСУДАРСТВЕННОЙ
РЕГИСТРАЦИИ, КАДАСТРА И КАРТОГРАФИИ
Действителен: с 27.06.2023 по 19.09.2024

полное наименование должности

инициалы, фамилия

Земельный участок			
вид объекта недвижимости			
Лист № 67 раздела 4.2	Всего листов раздела 4.2: 482	Всего разделов: 8	Всего листов выписки: 742
26.05.2024г. № КУВИ-001/2024-142032395			
Кадастровый номер: 78:42:0018124:21			


1	2	3	4	5
83	70363.73	117995.81	-	-
84	70368.24	118002.73	-	-
85	70370.72	118003.73	-	-
86	70375.46	118004.37	-	-
87	70381.04	118004.53	-	-
88	70393.3	118004.37	-	-
89	70397.66	118004.64	-	-
90	70402.7	118005.05	-	-
91	70409.1	118005.97	-	-
92	70415.05	118007.34	-	-
93	70421.37	118009.3	-	-
94	70425.13	118010.58	-	-
95	70429.12	118012.82	-	-
96	70434.32	118016.66	-	-
97	70439.05	118021.39	-	-
98	70443.11	118027.35	-	-
99	70446.43	118035.08	-	-
100	70451.62	118046.44	-	-
101	70455.08	118054.29	-	-
102	70460.73	118063.62	-	-
103	70464.04	118069.62	-	-
104	70467.35	118073.54	-	-
105	70471.27	118077.23	-	-
106	70484.06	118086.31	-	-
107	70489.03	118090.8	-	-
108	70494.09	118098.32	-	-
109	70499.02	118106.49	-	-
110	70504.49	118116.94	-	-
111	70508.19	118124.42	-	-
				585



полное наименование должности	инициалы, фамилия
-------------------------------	-------------------

Земельный участок			
вид объекта недвижимости			
Лист № 68 раздела 4.2	Всего листов раздела 4.2: 482	Всего разделов: 8	Всего листов выписки: 742
26.05.2024г. № КУВИ-001/2024-142032395			
Кадастровый номер: 78:42:0018124:21			

1	2	3	4	5
112	70512.44	118133.43	-	-
113	70515.31	118139.99	-	-
114	70517.29	118145.44	-	-
115	70518.8	118150.4	-	-
116	70520.3	118156.57	-	-
117	70521.13	118162.05	-	-
118	70521.47	118168.62	-	-
119	70521.67	118178.54	-	-
120	70520.78	118185.19	-	-
121	70519	118191.39	-	-
122	70516	118199.08	-	-
123	70511.82	118206.49	-	-
124	70506.82	118213.73	-	-
125	70502.51	118219.21	-	-
126	70497.31	118224.62	-	-
127	70488.62	118233.59	-	-
128	70482.72	118239.47	-	-
129	70477.94	118244.19	-	-
130	70469.93	118248.96	-	-
131	70463.7	118252.6	-	-
132	70459.66	118255.48	-	-
133	70456.72	118258.48	-	-
134	70454.87	118263.21	-	-
135	70454.25	118266.49	-	-
136	70454.11	118270.05	-	-
137	70454.87	118274.18	-	-
138	70456.72	118278.46	-	-
139	70458.98	118281.74	-	-
140	70463.01	118285.26	-	-
				586




полное наименование должности

инициалы, фамилия

Земельный участок			
вид объекта недвижимости			
Лист № 69 раздела 4.2	Всего листов раздела 4.2: 482	Всего разделов: 8	Всего листов выписки: 742
26.05.2024г. № КУВИ-001/2024-142032395			
Кадастровый номер: 78:42:0018124:21			

1	2	3	4	5
141	70468.55	118288.19	-	-
142	70479.03	118291.87	-	-
143	70490.12	118294.35	-	-
144	70501.21	118296.19	-	-
145	70507.16	118296.87	-	-
146	70519.76	118298.79	-	-
147	70529.41	118298.99	-	-
148	70537.9	118298.51	-	-
149	70546.11	118298.99	-	-
150	70555.22	118298.67	-	-
151	70573.76	118296.47	-	-
152	70573.63	118294.75	-	-
153	70556.04	118296.67	-	-
154	70549.81	118296.67	-	-
155	70543.17	118295.79	-	-
156	70536.26	118291.95	-	-
157	70527.5	118286.91	-	-
158	70515.65	118276.54	-	-
159	70513.26	118273.74	-	-
160	70511.82	118270.73	-	-
161	70510.93	118267.45	-	-
162	70511.14	118263.97	-	-
163	70512.44	118260.97	-	-
164	70515.59	118256.24	-	-
165	70519	118252.48	-	-
166	70529.14	118241.87	-	-
167	70532.63	118237.15	-	-
168	70538.04	118228.58	-	-
169	70544.54	118216.33	-	-
				587




полное наименование должности

инициалы, фамилия

Земельный участок			
вид объекта недвижимости			
Лист № 70 раздела 4.2	Всего листов раздела 4.2: 482	Всего разделов: 8	Всего листов выписки: 742
26.05.2024г. № КУВИ-001/2024-142032395			
Кадастровый номер: 78:42:0018124:21			

1	2	3	4	5
170	70547	118210.17	-	-
171	70548.57	118203.12	-	-
172	70547.82	118186.63	-	-
173	70546.79	118177.98	-	-
174	70545.08	118168.98	-	-
175	70542.28	118160.41	-	-
176	70539.48	118151.64	-	-
177	70535.16	118142.12	-	-
178	70532.08	118136.71	-	-
179	70527.77	118129.95	-	-
180	70521.81	118121.06	-	-
181	70512.51	118108.81	-	-
182	70502.37	118094.08	-	-
183	70494.36	118082.95	-	-
184	70490.38	118076.99	-	-
185	70481.04	118056.77	-	-
186	70477.66	118048.49	-	-
187	70476.01	118043.76	-	-
188	70474.35	118031.23	-	-
189	70473.75	118025.15	-	-
190	70471.19	118014.38	-	-
191	70469	118007.09	-	-
192	70465.77	117999.57	-	-
193	70465.62	117993.92	-	-
194	70460.13	117977.83	-	-
195	70456.21	117967.67	-	-
196	70451.77	117961.42	-	-
197	70445.38	117953.97	-	-
198	70440.41	117949.33	-	-
				588




полное наименование должности

инициалы, фамилия

Земельный участок			
вид объекта недвижимости			
Лист № 71 раздела 4.2	Всего листов раздела 4.2: 482	Всего разделов: 8	Всего листов выписки: 742
26.05.2024г. № КУВИ-001/2024-142032395			
Кадастровый номер: 78:42:0018124:21			

1	2	3	4	5
199	70437.02	117946.97	-	-
200	70431.76	117944.73	-	-
201	70423.85	117940.97	-	-
202	70416.25	117937.64	-	-
203	70409.18	117933.44	-	-
204	70398.34	117925.67	-	-
205	70392.78	117920.55	-	-
206	70387.8	117915.39	-	-
207	70384.71	117908.54	-	-
208	70377.43	117901.9	-	-
209	70374.63	117895.57	-	-
210	70373.21	117886.84	-	-
211	70371.03	117881.8	-	-
212	70369.07	117878.64	-	-
213	70367.49	117877.4	-	-
214	70365.69	117877.16	-	-
215	70364.33	117878.72	-	-
216	70364.11	117881.36	-	-
217	70364.11	117894.93	-	-
218	70363.73	117898.01	-	-
219	70362.59	117900.17	-	-
220	70360.64	117901.18	-	-
221	70357.93	117901.82	-	-
222	70347.77	117901.78	-	-
223	70342.51	117901.22	-	-
224	70333.94	117896.65	-	-
225	70331.79	117894.37	-	-
226	70331.26	117890.85	-	-
227	70332.77	117886.76	-	-

589




ДОКУМЕНТ ПОДПИСАН
ЭЛЕКТРОННОЙ ПОДПИСЬЮ
Сертификат: 00B8056B7401CB38D2B3576ACDC8425108
Владелец: ФЕДЕРАЛЬНАЯ СЛУЖБА ГОСУДАРСТВЕННОЙ
РЕГИСТРАЦИИ, КАДАСТРА И КАРТОГРАФИИ
Действителен: с 27.06.2023 по 19.09.2024

	инициалы, фамилия
	полное наименование должности

Земельный участок			
вид объекта недвижимости			
Лист № 72 раздела 4.2	Всего листов раздела 4.2: 482	Всего разделов: 8	Всего листов выписки: 742
26.05.2024г. № КУВИ-001/2024-142032395			
Кадастровый номер: 78:42:0018124:21			

1	2	3	4	5
228	70338.36	117877.8	-	-
229	70338.28	117875	-	-
230	69979.58	117652.11	-	-
231	69975.52	117653.79	-	-
232	69740.32	118031.47	-	-
233	69669.28	117988.28	-	-
234	69667.34	117988.04	-	-
235	69665.95	117988.92	-	-
236	69665.41	117990.88	-	-
237	69666.04	117992.68	-	-
238	70104.96	118266.05	-	-
239	70109.69	118268.29	-	-
240	70115.18	118270.01	-	-
241	70119.86	118270.81	-	-
242	70123.47	118272.01	-	-
243	70125.89	118274.58	-	-
244	70127.89	118278.18	-	-
245	70130.43	118283.14	-	-
246	70134.58	118287.83	-	-
247	70142.21	118296.51	-	-
248	70146.35	118299.6	-	-
249	70151.57	118302.4	-	-
250	70156.38	118303.32	-	-
251	70162	118302.64	-	-
252	70167.89	118301.04	-	-
253	70175.64	118298.35	-	-
254	70183.14	118295.43	-	-
255	70189.15	118293.03	-	-
256	70196.78	118291.43	-	-
				590




полное наименование должности

инициалы, фамилия

Земельный участок			
вид объекта недвижимости			
Лист № 73 раздела 4.2	Всего листов раздела 4.2: 482	Всего разделов: 8	Всего листов выписки: 742
26.05.2024г. № КУВИ-001/2024-142032395			
Кадастровый номер: 78:42:0018124:21			

1	2	3	4	5
257	70204.41	118290.75	-	-
258	70212.3	118290.75	-	-
259	70219.53	118291.83	-	-
1	70226.21	118293.71	-	-
1	70582.98	118282.79	-	-
2	70572.01	118279.84	-	-
3	70557.07	118281.71	-	-
4	70543.75	118278.95	-	-
5	70534.99	118273.91	-	-
6	70527.33	118268.53	-	-
7	70532.96	118257.98	-	-
8	70541.21	118250.79	-	-
9	70545.32	118245.16	-	-
10	70551.3	118235.62	-	-
11	70558.48	118221.9	-	-
12	70561.65	118213.44	-	-
13	70563.56	118202.44	-	-
14	70562.72	118184.86	-	-
15	70561.53	118175.19	-	-
16	70559.36	118164.38	-	-
17	70552.92	118144.98	-	-
18	70544.63	118128.49	-	-
19	70533.76	118111.99	-	-
20	70524.87	118100.31	-	-
21	70514.55	118085.32	-	-
22	70504	118070.7	-	-
23	70495.04	118051.37	-	-
24	70490.91	118041.96	-	-
25	70488.26	118021.34	-	-

591




полное наименование должности

инициалы, фамилия

Земельный участок	
вид объекта недвижимости	
Лист № 74 раздела 4.2	Всего листов раздела 4.2: 482
Всего листов выписки: 742	Всего разделов: 8
26.05.2024г. № КУВИ-001/2024-142032395	
Кадастровый номер: 78:42:0018124:21	

1	2	3	4	5
26	70483.53	118003.37	-	-
27	70479.82	117989.08	-	-
28	70473.5	117971.03	-	-
29	70462.71	117951.15	-	-
30	70447.46	117936.09	-	-
31	70429.87	117927.24	-	-
32	70417.92	117921.25	-	-
33	70408.51	117914.64	-	-
34	70399.7	117906.25	-	-
35	70391.15	117895.84	-	-
36	70388.35	117889.51	-	-
37	70386.98	117880.89	-	-
38	70383.78	117873.9	-	-
39	70378.34	117866.85	-	-
40	70376.76	117865.61	-	-
41	70369.48	117862.54	-	-
42	70359.26	117863.61	-	-
43	70354.39	117867.31	-	-
44	70348.14	117873.31	-	-
45	70343.56	117866.51	-	-
46	69984.86	117643.62	-	-
47	69975.76	117642.87	-	-
48	69967.03	117648.5	-	-
49	69736.97	118017.73	-	-
50	69670.51	117978.36	-	-
51	69661.99	117979.59	-	-
52	69656.31	117986.26	-	-
53	69655.97	117994.18	-	-
54	69660.75	118001.17	-	-




полное наименование должности

инициалы, фамилия

Земельный участок	
вид объекта недвижимости	
Лист № 75 раздела 4.2	Всего листов раздела 4.2: 482
Всего листов выписки: 742	Всего разделов: 8
26.05.2024г. № КУВИ-001/2024-142032395	
Кадастровый номер: 78:42:0018124:21	

1	2	3	4	5
55	70099.67	118274.54	-	-
56	70103.27	118281.85	-	-
57	70110.7	118284.33	-	-
58	70114.78	118285.47	-	-
59	70117.08	118289.98	-	-
60	70119.2	118293.09	-	-
61	70130.96	118306.43	-	-
62	70137.38	118311.63	-	-
63	70144.48	118315.62	-	-
64	70153.57	118318.06	-	-
65	70163.81	118317.54	-	-
66	70171.83	118315.52	-	-
67	70194.44	118307.07	-	-
68	70205.75	118305.7	-	-
69	70212.31	118305.76	-	-
70	70217.32	118306.67	-	-
71	70222.15	118308.15	-	-
72	70226.57	118309.81	-	-
73	70233.97	118312.32	-	-
74	70244.79	118313.59	-	-
75	70254.45	118312.73	-	-
76	70266.04	118308.39	-	-
77	70272.83	118302.44	-	-
78	70273.12	118268.79	-	-
79	70268.2	118230.5	-	-
80	70262.98	118227.17	-	-
81	70256.2	118222.97	-	-
82	70248.75	118219.94	-	-
83	70242.09	118218.17	-	-
				593




полное наименование должности

инициалы, фамилия

Земельный участок			
вид объекта недвижимости			
Лист № 76 раздела 4.2	Всего листов раздела 4.2: 482	Всего разделов: 8	Всего листов выписки: 742
26.05.2024г. № КУВИ-001/2024-142032395			
Кадастровый номер: 78:42:0018124:21			

1	2	3	4	5
84	70231.84	118216.98	-	-
85	70224.68	118217.03	-	-
86	70217.22	118217.8	-	-
87	70211.26	118218.92	-	-
88	70203.14	118222.4	-	-
89	70197.8	118226.01	-	-
90	70192.97	118230.44	-	-
91	70183.24	118242.21	-	-
92	70178.84	118248.41	-	-
93	70170.59	118247.98	-	-
94	70164.56	118244.91	-	-
95	70162.43	118240.34	-	-
96	70156.22	118232.76	-	-
97	70149.22	118228.65	-	-
98	70146.02	118227.81	-	-
99	70140.26	118227.44	-	-
100	70136.91	118227.88	-	-
101	70132.13	118229.53	-	-
102	70136.26	118222.93	-	-
103	70326.48	117918.85	-	-
104	70328.43	117913.13	-	-
105	70331.37	117917.82	-	-
106	70332.41	117928.25	-	-
107	70330.33	117945.18	-	-
108	70329.62	117956.06	-	-
109	70329.58	117965.25	-	-
110	70330.72	117971.84	-	-
111	70334.45	117980.89	-	-
112	70340.92	117990.68	-	-

594




ДОКУМЕНТ ПОДПИСАН
ЭЛЕКТРОННОЙ ПОДПИСЬЮ
Сертификат: 00ВВ056В7401СВ38D2В3576АСДС8425108
Владелец: ФЕДЕРАЛЬНАЯ СЛУЖБА ГОСУДАРСТВЕННОЙ
РЕГИСТРАЦИИ, КАДАСТРА И КАРТОГРАФИИ
Действителен: с 27.06.2023 по 19.09.2024

полное наименование должности	инициалы, фамилия
-------------------------------	-------------------

Земельный участок			
вид объекта недвижимости			
Лист № 77 раздела 4.2	Всего листов раздела 4.2: 482	Всего разделов: 8	Всего листов выписки: 742
26.05.2024г. № КУВИ-001/2024-142032395			
Кадастровый номер: 78:42:0018124:21			

1	2	3	4	5
113	70349.04	118000.73	-	-
114	70355.68	118010.93	-	-
115	70362.64	118016.65	-	-
116	70368.72	118018.6	-	-
117	70375.04	118019.37	-	-
118	70392.38	118019.35	-	-
119	70400.57	118019.9	-	-
120	70410.61	118021.67	-	-
121	70416.54	118023.5	-	-
122	70420.21	118024.89	-	-
123	70423.72	118027.27	-	-
124	70426.66	118029.84	-	-
125	70429.33	118033.27	-	-
126	70432.79	118041.32	-	-
127	70437.9	118052.49	-	-
128	70442.25	118062.06	-	-
129	70447.6	118070.87	-	-
130	70452.58	118079.3	-	-
131	70457.07	118084.47	-	-
132	70462.59	118089.47	-	-
133	70474.01	118097.45	-	-
134	70481.25	118106.07	-	-
135	70485.74	118113.45	-	-
136	70494.55	118130.66	-	-
137	70501.09	118144.76	-	-
138	70504.23	118153.95	-	-
139	70506.14	118162.55	-	-
140	70506.81	118176.56	-	-
141	70505.03	118185.94	-	-
				595




 ДОКУМЕНТ ПОДПИСАН
 ЭЛЕКТРОННОЙ ПОДПИСЬЮ
 Сертификат: 00B8056B7401CB38D2B3576ACDC8425108
 Владелец: ФЕДЕРАЛЬНАЯ СЛУЖБА ГОСУДАРСТВЕННОЙ
 РЕГИСТРАЦИИ, КАДАСТРА И КАРТОГРАФИИ
 Действителен: с 27.06.2023 по 19.09.2024

полное наименование должности	инициалы, фамилия
-------------------------------	-------------------

Земельный участок			
вид объекта недвижимости			
Лист № 78 раздела 4.2	Всего листов раздела 4.2: 482	Всего разделов: 8	Всего листов выписки: 742
26.05.2024г. № КУВИ-001/2024-142032395			
Кадастровый номер: 78:42:0018124:21			

1	2	3	4	5
142	70499.48	118197.97	-	-
143	70491.73	118208.79	-	-
144	70478.06	118222.95	-	-
145	70462.37	118236.01	-	-
146	70455	118240.39	-	-
147	70448.95	118244.99	-	-
148	70442.76	118253.02	-	-
149	70440.14	118260.43	-	-
150	70439.27	118265.91	-	-
151	70439.36	118272.77	-	-
152	70441.11	118280.14	-	-
153	70444.37	118286.98	-	-
154	70449.12	118293.04	-	-
155	70456	118298.52	-	-
156	70463.59	118302.35	-	-
157	70475.76	118306.51	-	-
158	70487.9	118309.19	-	-
159	70520	118313.79	-	-
160	70537.03	118313.49	-	-
161	70546.64	118313.99	-	-
162	70556.99	118313.57	-	-
163	70569.66	118310.38	-	-
1	70582.98	118282.79	-	-
				596



ПОЛНОЕ НАИМЕНОВАНИЕ ДОЛЖНОСТИ

ИНИЦИАЛЫ, ФАМИЛИЯ

Земельный участок	
вид объекта недвижимости	
Лист № 79 раздела 4.2	Всего листов раздела 4.2: 482
Всего листов выписки: 742	Всего разделов: 8
26.05.2024г. № КУВИ-001/2024-142032395	
Кадастровый номер: 78:42:0018124:21	

Сведения о характерных точках границы части (частей) земельного участка

Учетный номер части: 78:42:0018124:21/190

Система координат СК-1964

Номер точки	Координаты, м		Описание закрепления на местности	Средняя квадратичная погрешность определения координат характерных точек границ земельного участка, м
	X	Y		
1	2	3	4	5
1	70226.21	118293.71	-	-
2	70231.7	118295.71	-	-
3	70238.78	118298.11	-	-
4	70245.88	118298.63	-	-
5	70252.69	118297.83	-	-
6	70260.06	118294.63	-	-
7	70266.21	118288.35	-	-
8	70268.75	118282.34	-	-
9	70269.81	118273.5	-	-
10	70269.95	118265.09	-	-
11	70268.48	118257.84	-	-
12	70265.8	118251.68	-	-
13	70262.73	118247.16	-	-
14	70258.32	118242.47	-	-
15	70253.9	118239.11	-	-
16	70248.42	118235.79	-	-
17	70243.6	118234.03	-	-
18	70238.38	118232.7	-	-
19	70233.7	118232.02	-	-
20	70230.35	118231.9	-	-
21	70225.01	118232.02	-	-
22	70218.86	118232.7	-	-
23	70214.17	118233.63	-	-
24	70209.89	118235.79	-	-



ДОКУМЕНТ ПОДПИСАН

ЭЛЕКТРОННОЙ ПОДПИСЬЮ

Сертификат: 00B8056B7401CB38D2B3576ACDC8425108

Владелец: ФЕДЕРАЛЬНАЯ СЛУЖБА ГОСУДАРСТВЕННОЙ

РЕГИСТРАЦИИ, КАДАСТРА И КАРТОГРАФИИ


Действителен: с 27.06.2023 по 19.09.2024

полное наименование должности

инициалы, фамилия

Земельный участок			
вид объекта недвижимости			
Лист № 80 раздела 4.2	Всего листов раздела 4.2: 482	Всего разделов: 8	Всего листов выписки: 742
26.05.2024г. № КУВИ-001/2024-142032395			
Кадастровый номер: 78:42:0018124:21			

1	2	3	4	5
25	70206.55	118238.19	-	-
26	70203.33	118241.27	-	-
27	70200.66	118244.07	-	-
28	70197.72	118247.8	-	-
29	70195.18	118251.28	-	-
30	70191.97	118255.04	-	-
31	70189.69	118258.76	-	-
32	70186.61	118262.53	-	-
33	70183.27	118265.49	-	-
34	70180.2	118267.61	-	-
35	70176.58	118269.89	-	-
36	70172.43	118271.37	-	-
37	70169.09	118271.49	-	-
38	70164.82	118271.09	-	-
39	70161.86	118269.73	-	-
40	70159.19	118267.73	-	-
41	70155.45	118264.01	-	-
42	70153.44	118260.53	-	-
43	70152.37	118257.16	-	-
44	70151.3	118253.28	-	-
45	70150.09	118248.88	-	-
46	70147.95	118245.79	-	-
47	70145.41	118243.15	-	-
48	70142.21	118242.31	-	-
49	70138.86	118242.75	-	-
50	70135.51	118244.19	-	-
51	70132.57	118246.88	-	-
52	70130.3	118249.56	-	-
53	70128.69	118252.64	-	-
598				




ДОКУМЕНТ ПОДПИСАН
ЭЛЕКТРОННОЙ ПОДПИСЬЮ
Сертификат: 00B8056B7401CB38D2B3576ACDC8425108
Владелец: ФЕДЕРАЛЬНАЯ СЛУЖБА ГОСУДАРСТВЕННОЙ
РЕГИСТРАЦИИ, КАДАСТРА И КАРТОГРАФИИ
Действителен: с 27.06.2023 по 19.09.2024

полное наименование должности	инициалы, фамилия

Земельный участок			
вид объекта недвижимости			
Лист № 81 раздела 4.2	Всего листов раздела 4.2: 482	Всего разделов: 8	Всего листов выписки: 742
26.05.2024г. № КУВИ-001/2024-142032395			
Кадастровый номер: 78:42:0018124:21			

1	2	3	4	5
54	70128.43	118254.92	-	-
55	70127.36	118258.76	-	-
56	70126.16	118262.01	-	-
57	70124.27	118264.25	-	-
58	70122	118266.01	-	-
59	70119.19	118266.01	-	-
60	70112.11	118264.13	-	-
61	70107.22	118262.69	-	-
62	70104.43	118260.33	-	-
63	70102.96	118258.08	-	-
64	70103.26	118255.64	-	-
65	70324.43	117900.81	-	-
66	70327.26	117899.49	-	-
67	70329.98	117899.37	-	-
68	70331.71	117900.21	-	-
69	70340.78	117904.62	-	-
70	70343.78	117908.98	-	-
71	70346.04	117914.71	-	-
72	70347.47	117921.47	-	-
73	70347.4	117928.4	-	-
74	70346.49	117935.84	-	-
75	70345.29	117946.17	-	-
76	70344.61	117956.38	-	-
77	70344.46	117963.38	-	-
78	70344.91	117966.98	-	-
79	70346.72	117972.27	-	-
80	70352.44	117981.08	-	-
81	70355.37	117984.6	-	-
82	70361.62	117992.56	-	-

599




ДОКУМЕНТ ПОДПИСАН
ЭЛЕКТРОННОЙ ПОДПИСЬЮ
Сертификат: 00B8056B7401CB38D2B3576ACDC8425108
Владелец: ФЕДЕРАЛЬНАЯ СЛУЖБА ГОСУДАРСТВЕННОЙ
РЕГИСТРАЦИИ, КАДАСТРА И КАРТОГРАФИИ
Действителен: с 27.06.2023 по 19.09.2024

полное наименование должности

инициалы, фамилия

Земельный участок			
вид объекта недвижимости			
Лист № 82 раздела 4.2	Всего листов раздела 4.2: 482	Всего разделов: 8	Всего листов выписки: 742
26.05.2024г. № КУВИ-001/2024-142032395			
Кадастровый номер: 78:42:0018124:21			

1	2	3	4	5
83	70363.73	117995.81	-	-
84	70368.24	118002.73	-	-
85	70370.72	118003.73	-	-
86	70375.46	118004.37	-	-
87	70381.04	118004.53	-	-
88	70393.3	118004.37	-	-
89	70397.66	118004.64	-	-
90	70402.7	118005.05	-	-
91	70409.1	118005.97	-	-
92	70415.05	118007.34	-	-
93	70421.37	118009.3	-	-
94	70425.13	118010.58	-	-
95	70429.12	118012.82	-	-
96	70434.32	118016.66	-	-
97	70439.05	118021.39	-	-
98	70443.11	118027.35	-	-
99	70446.43	118035.08	-	-
100	70451.62	118046.44	-	-
101	70455.08	118054.29	-	-
102	70460.73	118063.62	-	-
103	70464.04	118069.62	-	-
104	70467.35	118073.54	-	-
105	70471.27	118077.23	-	-
106	70484.06	118086.31	-	-
107	70489.03	118090.8	-	-
108	70494.09	118098.32	-	-
109	70499.02	118106.49	-	-
110	70504.49	118116.94	-	-
111	70508.19	118124.42	-	-
				600




ДОКУМЕНТ ПОДПИСАН
ЭЛЕКТРОННОЙ ПОДПИСЬЮ
Сертификат: 00B8056B7401CB38D2B3576ACDC8425108
Владелец: ФЕДЕРАЛЬНАЯ СЛУЖБА ГОСУДАРСТВЕННОЙ
РЕГИСТРАЦИИ, КАДАСТРА И КАРТОГРАФИИ
Действителен: с 27.06.2023 по 19.09.2024

	инициалы, фамилия
	полное наименование должности

Земельный участок	
вид объекта недвижимости	
Лист № 83 раздела 4.2	Всего листов раздела 4.2: 482
Всего листов выписки: 742	Всего разделов: 8
26.05.2024г. № КУВИ-001/2024-142032395	
Кадастровый номер: 78:42:0018124:21	

1	2	3	4	5
112	70512.44	118133.43	-	-
113	70515.31	118139.99	-	-
114	70517.29	118145.44	-	-
115	70518.8	118150.4	-	-
116	70520.3	118156.57	-	-
117	70521.13	118162.05	-	-
118	70521.47	118168.62	-	-
119	70521.67	118178.54	-	-
120	70520.78	118185.19	-	-
121	70519	118191.39	-	-
122	70516	118199.08	-	-
123	70511.82	118206.49	-	-
124	70506.82	118213.73	-	-
125	70502.51	118219.21	-	-
126	70497.31	118224.62	-	-
127	70488.62	118233.59	-	-
128	70482.72	118239.47	-	-
129	70477.94	118244.19	-	-
130	70469.93	118248.96	-	-
131	70463.7	118252.6	-	-
132	70459.66	118255.48	-	-
133	70456.72	118258.48	-	-
134	70454.87	118263.21	-	-
135	70454.25	118266.49	-	-
136	70454.11	118270.05	-	-
137	70454.87	118274.18	-	-
138	70456.72	118278.46	-	-
139	70458.98	118281.74	-	-
140	70463.01	118285.26	-	-

601




полное наименование должности

инициалы, фамилия

Земельный участок			
вид объекта недвижимости			
Лист № 84 раздела 4.2	Всего листов раздела 4.2: 482	Всего разделов: 8	Всего листов выписки: 742
26.05.2024г. № КУВИ-001/2024-142032395			
Кадастровый номер: 78:42:0018124:21			

1	2	3	4	5
141	70468.55	118288.19	-	-
142	70479.03	118291.87	-	-
143	70490.12	118294.35	-	-
144	70501.21	118296.19	-	-
145	70507.16	118296.87	-	-
146	70519.76	118298.79	-	-
147	70529.41	118298.99	-	-
148	70537.9	118298.51	-	-
149	70546.11	118298.99	-	-
150	70555.22	118298.67	-	-
151	70573.76	118296.47	-	-
152	70573.63	118294.75	-	-
153	70556.04	118296.67	-	-
154	70549.81	118296.67	-	-
155	70543.17	118295.79	-	-
156	70536.26	118291.95	-	-
157	70527.5	118286.91	-	-
158	70515.65	118276.54	-	-
159	70513.26	118273.74	-	-
160	70511.82	118270.73	-	-
161	70510.93	118267.45	-	-
162	70511.14	118263.97	-	-
163	70512.44	118260.97	-	-
164	70515.59	118256.24	-	-
165	70519	118252.48	-	-
166	70529.14	118241.87	-	-
167	70532.63	118237.15	-	-
168	70538.04	118228.58	-	-
169	70544.54	118216.33	-	-
602				




полное наименование должности

инициалы, фамилия

Земельный участок			
вид объекта недвижимости			
Лист № 85 раздела 4.2	Всего листов раздела 4.2: 482	Всего разделов: 8	Всего листов выписки: 742
26.05.2024г. № КУВИ-001/2024-142032395			
Кадастровый номер: 78:42:0018124:21			

1	2	3	4	5
170	70547	118210.17	-	-
171	70548.57	118203.12	-	-
172	70547.82	118186.63	-	-
173	70546.79	118177.98	-	-
174	70545.08	118168.98	-	-
175	70542.28	118160.41	-	-
176	70539.48	118151.64	-	-
177	70535.16	118142.12	-	-
178	70532.08	118136.71	-	-
179	70527.77	118129.95	-	-
180	70521.81	118121.06	-	-
181	70512.51	118108.81	-	-
182	70502.37	118094.08	-	-
183	70494.36	118082.95	-	-
184	70490.38	118076.99	-	-
185	70481.04	118056.77	-	-
186	70477.66	118048.49	-	-
187	70476.01	118043.76	-	-
188	70474.35	118031.23	-	-
189	70473.75	118025.15	-	-
190	70471.19	118014.38	-	-
191	70469	118007.09	-	-
192	70465.77	117999.57	-	-
193	70465.62	117993.92	-	-
194	70460.13	117977.83	-	-
195	70456.21	117967.67	-	-
196	70451.77	117961.42	-	-
197	70445.38	117953.97	-	-
198	70440.41	117949.33	-	-

603




полное наименование должности

инициалы, фамилия

Земельный участок			
вид объекта недвижимости			
Лист № 86 раздела 4.2	Всего листов раздела 4.2: 482	Всего разделов: 8	Всего листов выписки: 742
26.05.2024г. № КУВИ-001/2024-142032395			
Кадастровый номер: 78:42:0018124:21			

1	2	3	4	5
199	70437.02	117946.97	-	-
200	70431.76	117944.73	-	-
201	70423.85	117940.97	-	-
202	70416.25	117937.64	-	-
203	70409.18	117933.44	-	-
204	70398.34	117925.67	-	-
205	70392.78	117920.55	-	-
206	70387.8	117915.39	-	-
207	70384.71	117908.54	-	-
208	70377.43	117901.9	-	-
209	70374.63	117895.57	-	-
210	70373.21	117886.84	-	-
211	70371.03	117881.8	-	-
212	70369.07	117878.64	-	-
213	70367.49	117877.4	-	-
214	70365.69	117877.16	-	-
215	70364.33	117878.72	-	-
216	70364.11	117881.36	-	-
217	70364.11	117894.93	-	-
218	70363.73	117898.01	-	-
219	70362.59	117900.17	-	-
220	70360.64	117901.18	-	-
221	70357.93	117901.82	-	-
222	70347.77	117901.78	-	-
223	70342.51	117901.22	-	-
224	70333.94	117896.65	-	-
225	70331.79	117894.37	-	-
226	70331.26	117890.85	-	-
227	70332.77	117886.76	-	-

604




полное наименование должности

инициалы, фамилия

Земельный участок			
вид объекта недвижимости			
Лист № 87 раздела 4.2	Всего листов раздела 4.2: 482	Всего разделов: 8	Всего листов выписки: 742
26.05.2024г. № КУВИ-001/2024-142032395			
Кадастровый номер: 78:42:0018124:21			

1	2	3	4	5
228	70338.36	117877.8	-	-
229	70338.28	117875	-	-
230	69979.58	117652.11	-	-
231	69975.52	117653.79	-	-
232	69740.32	118031.47	-	-
233	69669.28	117988.28	-	-
234	69667.34	117988.04	-	-
235	69665.95	117988.92	-	-
236	69665.41	117990.88	-	-
237	69666.04	117992.68	-	-
238	70104.96	118266.05	-	-
239	70109.69	118268.29	-	-
240	70115.18	118270.01	-	-
241	70119.86	118270.81	-	-
242	70123.47	118272.01	-	-
243	70125.89	118274.58	-	-
244	70127.89	118278.18	-	-
245	70130.43	118283.14	-	-
246	70134.58	118287.83	-	-
247	70142.21	118296.51	-	-
248	70146.35	118299.6	-	-
249	70151.57	118302.4	-	-
250	70156.38	118303.32	-	-
251	70162	118302.64	-	-
252	70167.89	118301.04	-	-
253	70175.64	118298.35	-	-
254	70183.14	118295.43	-	-
255	70189.15	118293.03	-	-
256	70196.78	118291.43	-	-
				605




полное наименование должности	инициалы, фамилия
-------------------------------	-------------------

Земельный участок			
вид объекта недвижимости			
Лист № 88 раздела 4.2	Всего листов раздела 4.2: 482	Всего разделов: 8	Всего листов выписки: 742
26.05.2024г. № КУВИ-001/2024-142032395			
Кадастровый номер: 78:42:0018124:21			

1	2	3	4	5
257	70204.41	118290.75	-	-
258	70212.3	118290.75	-	-
259	70219.53	118291.83	-	-
1	70226.21	118293.71	-	-
1	70582.98	118282.79	-	-
2	70584.14	118278.57	-	-
3	70571.46	118274.87	-	-
4	70557.41	118276.72	-	-
5	70546.24	118274.62	-	-
6	70537.48	118269.58	-	-
7	70537.62	118259.81	-	-
8	70543.6	118255.69	-	-
9	70545.23	118253.77	-	-
10	70549.55	118247.83	-	-
11	70555.71	118237.96	-	-
12	70563.12	118223.75	-	-
13	70566.53	118214.52	-	-
14	70568.55	118202.22	-	-
15	70567.68	118184.27	-	-
16	70566.44	118174.25	-	-
17	70564.12	118162.84	-	-
18	70557.4	118142.76	-	-
19	70548.81	118125.74	-	-
20	70537.74	118108.97	-	-
21	70528.99	118097.47	-	-
22	70518.61	118082.4	-	-
23	70508.54	118068.61	-	-
24	70499.7	118049.56	-	-
25	70495.87	118041.35	-	-

606




полное наименование должности

инициалы, фамилия

Земельный участок	
вид объекта недвижимости	
Лист № 89 раздела 4.2	Всего листов раздела 4.2: 482
Всего листов выписки: 742	Всего разделов: 8
26.05.2024г. № КУВИ-001/2024-142032395	
Кадастровый номер: 78:42:0018124:21	

1	2	3	4	5
26	70493.1	118020.07	-	-
27	70488.38	118002.12	-	-
28	70484.55	117987.47	-	-
29	70477.96	117968.76	-	-
30	70466.35	117947.73	-	-
31	70449.81	117931.68	-	-
32	70431.88	117922.66	-	-
33	70420.84	117917.19	-	-
34	70411.89	117910.96	-	-
35	70403.66	117903.21	-	-
36	70395.73	117893.81	-	-
37	70392.93	117887.48	-	-
38	70391.57	117878.91	-	-
39	70388.03	117871.26	-	-
40	70381.42	117862.91	-	-
41	70379.84	117861.67	-	-
42	70370.14	117857.58	-	-
43	70357.12	117859.1	-	-
44	70350.62	117864.02	-	-
45	70343.56	117866.51	-	-
46	69984.86	117643.62	-	-
47	69975.76	117642.87	-	-
48	69967.03	117648.5	-	-
49	69736.97	118017.73	-	-
50	69670.51	117978.36	-	-
51	69661.99	117979.59	-	-
52	69656.31	117986.26	-	-
53	69655.97	117994.18	-	-
54	69660.75	118001.17	-	-

607




полное наименование должности

инициалы, фамилия

Земельный участок			
вид объекта недвижимости			
Лист № 90 раздела 4.2	Всего листов раздела 4.2: 482	Всего разделов: 8	Всего листов выписки: 742
26.05.2024г. № КУВИ-001/2024-142032395			
Кадастровый номер: 78:42:0018124:21			

1	2	3	4	5
55	70099.67	118274.54	-	-
56	70101.13	118286.37	-	-
57	70109.21	118289.1	-	-
58	70112.63	118292.26	-	-
59	70115.46	118296.4	-	-
60	70127.21	118309.74	-	-
61	70134.39	118315.63	-	-
62	70142.12	118320.03	-	-
63	70152.63	118322.97	-	-
64	70164.41	118322.5	-	-
65	70173.14	118320.35	-	-
66	70196.21	118311.75	-	-
67	70206.19	118310.68	-	-
68	70212.31	118310.76	-	-
69	70216.58	118311.62	-	-
70	70220.8	118312.97	-	-
71	70224.86	118314.51	-	-
72	70232.36	118317.06	-	-
73	70244.42	118318.58	-	-
74	70255.03	118317.7	-	-
75	70268.03	118312.98	-	-
76	70272.78	118308.93	-	-
77	70272.83	118302.44	-	-
78	70273.12	118268.79	-	-
79	70268.2	118230.5	-	-
80	70270.49	118226.82	-	-
81	70266.01	118223.19	-	-
82	70258.79	118218.69	-	-
83	70250.46	118215.25	-	-
				608




полное наименование должности	инициалы, фамилия
-------------------------------	-------------------

Земельный участок	
вид объекта недвижимости	
Лист № 91 раздела 4.2	Всего листов раздела 4.2: 482
Всего листов выписки: 742	Всего разделов: 8
26.05.2024г. № КУВИ-001/2024-142032395	
Кадастровый номер: 78:42:0018124:21	

1	2	3	4	5
84	70243.32	118213.32	-	-
85	70232.34	118212	-	-
86	70224.57	118212.03	-	-
87	70216.67	118212.83	-	-
88	70210.28	118214.02	-	-
89	70200.88	118217.94	-	-
90	70194.88	118221.95	-	-
91	70189.51	118226.82	-	-
92	70179.26	118239.18	-	-
93	70175.22	118244.96	-	-
94	70169.38	118243.58	-	-
95	70166.54	118237.5	-	-
96	70159.83	118229.29	-	-
97	70150.49	118223.81	-	-
98	70147.29	118222.97	-	-
99	70139.61	118222.49	-	-
100	70136.26	118222.93	-	-
101	70326.48	117918.85	-	-
102	70327.41	117928.2	-	-
103	70325.34	117944.85	-	-
104	70324.62	117955.96	-	-
105	70324.62	117965.87	-	-
106	70325.99	117973.46	-	-
107	70330.35	117983.76	-	-
108	70337.07	117993.88	-	-
109	70344.85	118003.46	-	-
110	70351.49	118013.66	-	-
111	70360.77	118021.28	-	-
112	70368.05	118023.56	-	-

609




 ДОКУМЕНТ ПОДПИСАН
 ЭЛЕКТРОННОЙ ПОДПИСЬЮ
 Сертификат: 00ВВ056В7401СВ38D2В3576АСДС8425108
 Владелец: ФЕДЕРАЛЬНАЯ СЛУЖБА ГОСУДАРСТВЕННОЙ
 РЕГИСТРАЦИИ, КАДАСТРА И КАРТОГРАФИИ
 Действителен: с 27.06.2023 по 19.09.2024

полное наименование должности	инициалы, фамилия
-------------------------------	-------------------

Земельный участок	
вид объекта недвижимости	
Лист № 92 раздела 4.2	Всего листов раздела 4.2: 482
Всего листов выписки: 742	Всего разделов: 8
26.05.2024г. № КУВИ-001/2024-142032395	
Кадастровый номер: 78:42:0018124:21	

1	2	3	4	5
113	70374.89	118024.37	-	-
114	70392.07	118024.34	-	-
115	70399.86	118024.85	-	-
116	70409.13	118026.45	-	-
117	70414.93	118028.24	-	-
118	70417.24	118028.91	-	-
119	70420.18	118030.81	-	-
120	70422.53	118032.65	-	-
121	70424.74	118035.25	-	-
122	70428.24	118043.4	-	-
123	70433.32	118054.51	-	-
124	70437.98	118064.65	-	-
125	70443.22	118073.29	-	-
126	70448.76	118082.53	-	-
127	70453.65	118088.11	-	-
128	70459.7	118093.54	-	-
129	70470.66	118101.16	-	-
130	70476.97	118108.66	-	-
131	70481.31	118115.77	-	-
132	70490.01	118132.74	-	-
133	70496.35	118146.35	-	-
134	70499.37	118155.13	-	-
135	70501.15	118162.71	-	-
136	70501.85	118175.89	-	-
137	70500.37	118184.13	-	-
138	70495.37	118195.13	-	-
139	70488.13	118205.32	-	-
140	70474.54	118219.4	-	-
141	70459.85	118231.7	-	-
				610




полное наименование должности

инициалы, фамилия

Земельный участок			
вид объекта недвижимости			
Лист № 93 раздела 4.2	Всего листов раздела 4.2: 482	Всего разделов: 8	Всего листов выписки: 742
26.05.2024г. № КУВИ-001/2024-142032395			
Кадастровый номер: 78:42:0018124:21			

1	2	3	4	5
142	70452.1	118236.32	-	-
143	70445.38	118241.49	-	-
144	70438.1	118251.2	-	-
145	70435.22	118259.5	-	-
146	70434.27	118265.71	-	-
147	70434.45	118273.67	-	-
148	70436.52	118282.12	-	-
149	70440.26	118289.81	-	-
150	70445.83	118296.81	-	-
151	70453.66	118302.94	-	-
152	70461.93	118307.07	-	-
153	70474.67	118311.39	-	-
154	70487.16	118314.13	-	-
155	70520.07	118318.79	-	-
156	70536.74	118318.48	-	-
157	70546.82	118318.98	-	-
158	70556.17	118318.6	-	-
159	70562.13	118316.66	-	-
160	70566.69	118313.26	-	-
161	70569.66	118310.38	-	-
1	70582.98	118282.79	-	-
				611



ПОЛНОЕ НАИМЕНОВАНИЕ ДОЛЖНОСТИ

ИНИЦИАЛЫ, ФАМИЛИЯ

Земельный участок	
вид объекта недвижимости	
Лист № 94 раздела 4.2	Всего листов раздела 4.2: 482
Всего листов выписки: 742	Всего разделов: 8
26.05.2024г. № КУВИ-001/2024-142032395	
Кадастровый номер: 78:42:0018124:21	

Сведения о характерных точках границы части (частей) земельного участка

Учетный номер части: 78:42:0018124:21/191

Система координат СК-1964

Номер точки	Координаты, м		Описание закрепления на местности	Средняя квадратичная погрешность определения координат характерных точек границ земельного участка, м
	X	Y		
1	2	3	4	5
1	69324.82	118817.38	-	-
2	69320.85	118820.2	-	-
3	69319.21	118824.29	-	-
4	69319.56	118831.78	-	-
5	69321.67	118841.83	-	-
6	69323.07	118851.65	-	-
7	69330.9	118873.52	-	-
8	69342.25	118906.73	-	-
9	69347.86	118919.12	-	-
10	69355.76	118939.47	-	-
11	69367.2	118959.4	-	-
12	69369.84	118962.16	-	-
13	69373.82	118963.91	-	-
14	69377.56	118963.09	-	-
15	69381.89	118961.45	-	-
16	69384.14	118959.26	-	-
17	69386.31	118957.84	-	-
18	69391.12	118950.93	-	-
19	69393.11	118944.26	-	-
20	69392.18	118939.7	-	-
21	69389.02	118935.03	-	-
22	69382.47	118924.74	-	-
23	69380.36	118919.71	-	-
24	69379.08	118914.8	-	-



ДОКУМЕНТ ПОДПИСАН

ЭЛЕКТРОННОЙ ПОДПИСЬЮ

Сертификат: 00B8056B7401CB38D2B3576ACDC8425108

Владелец: ФЕДЕРАЛЬНАЯ СЛУЖБА ГОСУДАРСТВЕННОЙ

РЕГИСТРАЦИИ, КАДАСТРА И КАРТОГРАФИИ

Действителен: с 27.06.2023 по 19.09.2024


ПОЛНОЕ НАИМЕНОВАНИЕ ДОЛЖНОСТИ

ИНИЦИАЛЫ, ФАМИЛИЯ

Земельный участок			
вид объекта недвижимости			
Лист № 95 раздела 4.2	Всего листов раздела 4.2: 482	Всего разделов: 8	Всего листов выписки: 742
26.05.2024г. № КУВИ-001/2024-142032395			
Кадастровый номер: 78:42:0018124:21			

1	2	3	4	5
25	69374.17	118905.91	-	-
26	69357.44	118853.06	-	-
27	69345.17	118819.03	-	-
28	69342.59	118815.75	-	-
29	69339.32	118814	-	-
1	69324.82	118817.38	-	-
1	69534.66	119026.79	-	-
2	69469.37	118981.19	-	-
3	69431.59	118952.46	-	-
4	69417.72	118948.36	-	-
5	69412.71	118940.24	-	-
6	69408.76	118928.52	-	-
7	69405.89	118924.29	-	-
8	69398.81	118911.98	-	-
9	69393.24	118899.88	-	-
10	69376.26	118846.28	-	-
11	69363.99	118812.25	-	-
12	69360.9	118806.68	-	-
13	69362.97	118797.89	-	-
14	69367.84	118783.94	-	-
15	69370.17	118771.18	-	-
16	69370.5	118763.31	-	-
17	69369.85	118740.96	-	-
18	69368.47	118730.82	-	-
19	69363.86	118715	-	-
20	69345.09	118676.24	-	-
21	69337.37	118662.12	-	-
22	69328.53	118649.64	-	-
23	69319.43	118637.32	-	-

613



 ДОКУМЕНТ ПОДПИСАН
 ЭЛЕКТРОННОЙ ПОДПИСЬЮ
 Сертификат: 00B8056B7401CB38D2B3576ACDC8425108
 Владелец: ФЕДЕРАЛЬНАЯ СЛУЖБА ГОСУДАРСТВЕННОЙ
 РЕГИСТРАЦИИ, КАДАСТРА И КАРТОГРАФИИ
 Действителен: с 27.06.2023 по 19.09.2024


полное наименование должности

инициалы, фамилия

Земельный участок	
вид объекта недвижимости	
Лист № 96 раздела 4.2	Всего листов раздела 4.2: 482
Всего листов выписки: 742	Всего разделов: 8
26.05.2024г. № КУВИ-001/2024-142032395	
Кадастровый номер: 78:42:0018124:21	

1	2	3	4	5
24	69311.38	118616.91	-	-
25	69305.89	118598.88	-	-
26	69302.25	118579.91	-	-
27	69312.4	118567.62	-	-
28	69334.2	118569.84	-	-
29	69350.07	118571.36	-	-
30	69392.54	118578.97	-	-
31	69415.28	118583.79	-	-
32	69443.41	118583.55	-	-
33	69459.12	118588.34	-	-
34	69473.84	118593.88	-	-
35	69499.3	118590.95	-	-
36	69714.22	118722.77	-	-
37	69721.67	118724.86	-	-
1	69534.66	119026.79	-	-
1	69038.5	117989.37	-	-
2	69039.18	117989.41	-	-
3	69039.86	117989.43	-	-
4	69040.55	117989.44	-	-
5	69041.23	117989.43	-	-
6	69041.91	117989.42	-	-
7	69042.59	117989.39	-	-
8	69043.27	117989.35	-	-
9	69043.95	117989.3	-	-
10	69044.63	117989.24	-	-
11	69045.31	117989.16	-	-
12	69045.99	117989.08	-	-
13	69046.66	117988.98	-	-
14	69047.33	117988.87	-	-

614




 ДОКУМЕНТ ПОДПИСАН
 ЭЛЕКТРОННОЙ ПОДПИСЬЮ
 Сертификат: 00B8056B7401CB38D2B3576ACDC8425108
 Владелец: ФЕДЕРАЛЬНАЯ СЛУЖБА ГОСУДАРСТВЕННОЙ
 РЕГИСТРАЦИИ, КАДАСТРА И КАРТОГРАФИИ
 Действителен: с 27.06.2023 по 19.09.2024

полное наименование должности

инициалы, фамилия

Земельный участок			
вид объекта недвижимости			
Лист № 97 раздела 4.2	Всего листов раздела 4.2: 482	Всего разделов: 8	Всего листов выписки: 742
26.05.2024г. № КУВИ-001/2024-142032395			
Кадастровый номер: 78:42:0018124:21			

1	2	3	4	5
15	69048.01	117988.75	-	-
16	69048.67	117988.61	-	-
17	69049.34	117988.47	-	-
18	69050.01	117988.31	-	-
19	69050.67	117988.14	-	-
20	69050.98	117988.06	-	-
21	69051.64	117987.87	-	-
22	69052.29	117987.68	-	-
23	69052.94	117987.47	-	-
24	69053.59	117987.25	-	-
25	69054.23	117987.02	-	-
26	69054.87	117986.78	-	-
27	69055.5	117986.53	-	-
28	69056.13	117986.26	-	-
29	69056.75	117985.99	-	-
30	69057.37	117985.7	-	-
31	69057.99	117985.41	-	-
32	69058.59	117985.1	-	-
33	69059.2	117984.78	-	-
34	69059.8	117984.45	-	-
35	69060.39	117984.11	-	-
36	69060.55	117984.02	-	-
37	69069.41	117977.78	-	-
38	69078.7	117969.37	-	-
39	69086.13	117964.62	-	-
40	69091.73	117962.62	-	-
41	69109.64	117954.3	-	-
42	69110.6	117958.83	-	-
43	69097.99	117973.35	-	-
				615




Полное наименование должности

Инициалы, фамилия

Земельный участок	
вид объекта недвижимости	
Лист № 98 раздела 4.2	Всего листов раздела 4.2: 482
Всего листов выписки: 742	Всего разделов: 8
26.05.2024г. № КУВИ-001/2024-142032395	
Кадастровый номер: 78:42:0018124:21	

1	2	3	4	5
44	69064.13	118005.22	-	-
45	69053.18	118016.43	-	-
46	69043.09	118029.08	-	-
47	69027.65	118034.97	-	-
48	69012.69	118045.46	-	-
49	69000.36	118057.3	-	-
50	68989.8	118074.42	-	-
51	68984.37	118088.34	-	-
52	68981.99	118106.06	-	-
53	68983.22	118119.57	-	-
54	68988.77	118138.57	-	-
55	68992.98	118158.22	-	-
56	68995.65	118183.77	-	-
57	68996.59	118200.56	-	-
58	68998.56	118213.51	-	-
59	69001.95	118225.01	-	-
60	69010.75	118238.99	-	-
61	69008.33	118247.44	-	-
62	69005.28	118268.95	-	-
63	69010.33	118284.96	-	-
64	69021.59	118299.03	-	-
65	69040.21	118315.37	-	-
66	69053.94	118341.6	-	-
67	69067.26	118362.04	-	-
68	69076.6	118373.21	-	-
69	69084.24	118384.69	-	-
70	69100.46	118407.2	-	-
71	69114.22	118424.88	-	-
72	69121.04	118432.11	-	-
				616




ПОЛНОЕ НАИМЕНОВАНИЕ ДОЛЖНОСТИ

ИНИЦИАЛЫ, ФАМИЛИЯ

Земельный участок			
вид объекта недвижимости			
Лист № 99 раздела 4.2	Всего листов раздела 4.2: 482	Всего разделов: 8	Всего листов выписки: 742
26.05.2024г. № КУВИ-001/2024-142032395			
Кадастровый номер: 78:42:0018124:21			

1	2	3	4	5
73	69138.57	118452.16	-	-
74	69155.09	118470.71	-	-
75	69180.37	118509.92	-	-
76	69197.75	118529.51	-	-
77	69213.71	118543.79	-	-
78	69232.11	118554.02	-	-
79	69226.65	118569.02	-	-
80	69224.32	118582.03	-	-
81	69223.6	118593.96	-	-
82	69224.8	118604.65	-	-
83	69231.14	118630.64	-	-
84	69238	118649.67	-	-
85	69245.87	118664.68	-	-
86	69259.24	118692.17	-	-
87	69270.03	118708.88	-	-
88	69275.76	118715.34	-	-
89	69282.73	118724.41	-	-
90	69290.52	118736.22	-	-
91	69294.99	118745.15	-	-
92	69298.72	118755.23	-	-
93	69300.39	118765.14	-	-
94	69301.12	118770.59	-	-
95	69300.53	118778.75	-	-
96	69297.73	118790	-	-
97	69297.21	118795.38	-	-
98	69300.64	118808.65	-	-
99	69302.29	118812.76	-	-
100	69299.24	118825.23	-	-
101	69299.99	118835.89	-	-
				617




ПОЛНОЕ НАИМЕНОВАНИЕ ДОЛЖНОСТИ

ИНИЦИАЛЫ, ФАМИЛИЯ

Земельный участок	
вид объекта недвижимости	
Лист № 100 раздела 4.2	Всего листов раздела 4.2: 482
Всего листов выписки: 742	Всего разделов: 8
26.05.2024г. № КУВИ-001/2024-142032395	
Кадастровый номер: 78:42:0018124:21	

1	2	3	4	5
102	69301.88	118844.66	-	-
103	69304.25	118858.4	-	-
104	69311.98	118879.99	-	-
105	69324.04	118914.98	-	-
106	69329.22	118926.36	-	-
107	69338.42	118949.43	-	-
108	69352.76	118973.24	-	-
109	69361.78	118980.46	-	-
110	69378.1	118983.45	-	-
111	69383.49	118988.99	-	-
112	69385.12	119001.33	-	-
113	69392.1	119012.94	-	-
114	69416.73	119036.32	-	-
115	69440.12	119053.26	-	-
116	69461.59	119073.74	-	-
117	69484.18	119089.94	-	-
118	69494.54	119102.23	-	-
119	69498.13	119105.18	-	-
120	69504.06	119102.62	-	-
121	69508.6	119100.06	-	-
122	69511.7	119097.9	-	-
123	69611.97	118934.93	-	-
124	69663.04	118853.9	-	-
125	69666.02	118849.23	-	-
126	69724.04	118755.43	-	-
127	69729.06	118747.67	-	-
128	69910.21	118455	-	-
129	69913.43	118449.94	-	-
130	69899.5	118440.95	-	-
				618




полное наименование должности

инициалы, фамилия

Земельный участок	
вид объекта недвижимости	
Лист № 101 раздела 4.2	Всего листов раздела 4.2: 482
Всего листов выписки: 742	Всего разделов: 8
26.05.2024г. № КУВИ-001/2024-142032395	
Кадастровый номер: 78:42:0018124:21	

1	2	3	4	5
131	69739.24	118699.12	-	-
132	69732.08	118691.58	-	-
133	69516.24	118556.71	-	-
134	69523.08	118545.31	-	-
135	69525.53	118517.73	-	-
136	69515.91	118508.11	-	-
137	69525.42	118498.64	-	-
138	69533.93	118494.43	-	-
139	69565.98	118484.3	-	-
140	69579.53	118459.98	-	-
141	69589.55	118432.5	-	-
142	69591.08	118418.45	-	-
143	69589.28	118403.67	-	-
144	69582.86	118388.17	-	-
145	69574.29	118377.04	-	-
146	69560.54	118364.56	-	-
147	69544.26	118353.79	-	-
148	69517.65	118336.09	-	-
149	69493.52	118328.98	-	-
150	69479.36	118328.01	-	-
151	69467.42	118329.23	-	-
152	69453.36	118332.31	-	-
153	69430.68	118341.07	-	-
154	69430.99	118325.14	-	-
155	69430.9	118305.72	-	-
156	69431.99	118283.41	-	-
157	69428.96	118270.31	-	-
158	69421.14	118256.36	-	-
159	69399.59	118232.74	-	-
				619




 ДОКУМЕНТ ПОДПИСАН
 ЭЛЕКТРОННОЙ ПОДПИСЬЮ
 Сертификат: 00B8056B7401CB38D2B3576ACDC8425108
 Владелец: ФЕДЕРАЛЬНАЯ СЛУЖБА ГОСУДАРСТВЕННОЙ
 РЕГИСТРАЦИИ, КАДАСТРА И КАРТОГРАФИИ
 Действителен: с 27.06.2023 по 19.09.2024

полное наименование должности	инициалы, фамилия
-------------------------------	-------------------

Земельный участок	
вид объекта недвижимости	
Лист № 102 раздела 4.2	Всего листов раздела 4.2: 482
Всего листов выписки: 742	Всего разделов: 8
26.05.2024г. № КУВИ-001/2024-142032395	
Кадастровый номер: 78:42:0018124:21	

1	2	3	4	5
160	69372.64	118210.44	-	-
161	69357.29	118192.62	-	-
162	69355.56	118181.87	-	-
163	69365.69	118143.49	-	-
164	69350.27	118123.27	-	-
165	69316.33	118091.08	-	-
166	69289.12	118064.21	-	-
167	69287.44	118045.68	-	-
168	69276.9	118027.1	-	-
169	69253.95	118014.1	-	-
170	69245.18	118012.88	-	-
171	69220.2	117986.85	-	-
172	69205.87	117967.38	-	-
173	69213.41	117955.41	-	-
174	69219.72	117947.45	-	-
175	69225.52	117934.25	-	-
176	69227.11	117924.21	-	-
177	69224.71	117915.42	-	-
178	69227.16	117911.48	-	-
179	69234.08	117906.82	-	-
180	69245.68	117895.57	-	-
181	69255.41	117885.51	-	-
182	69269.17	117872.75	-	-
183	69276.21	117871.19	-	-
184	69283.33	117878.9	-	-
185	69286.88	117885.6	-	-
186	69290.09	117891.29	-	-
187	69299.03	117900.39	-	-
188	69316.21	117912.54	-	-
				620

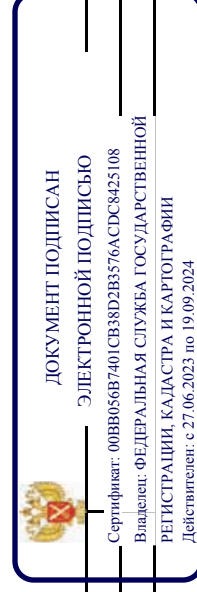


ДОКУМЕНТ ПОДПИСАН
ЭЛЕКТРОННОЙ ПОДПИСЬЮ
Сертификат: 00B8056B7401CB38D2B3576ACDC8425108
Владелец: ФЕДЕРАЛЬНАЯ СЛУЖБА ГОСУДАРСТВЕННОЙ
РЕГИСТРАЦИИ, КАДАСТРА И КАРТОГРАФИИ
Действителен: с 27.06.2023 по 19.09.2024

полное наименование должности	инициалы, фамилия
-------------------------------	-------------------

Земельный участок	
вид объекта недвижимости	
Лист № 103 раздела 4.2	Всего листов раздела 4.2: 482
Всего листов выписки: 742	Всего разделов: 8
26.05.2024г. № КУВИ-001/2024-142032395	
Кадастровый номер: 78:42:0018124:21	

1	2	3	4	5
189	69327.05	117916.8	-	-
190	69334.28	117924.28	-	-
191	69338.66	117930.37	-	-
192	69346.89	117938.36	-	-
193	69362.21	117946.49	-	-
194	69374.9	117949.5	-	-
195	69380.42	117951.7	-	-
196	69400.3	117964.93	-	-
197	69410.51	117974.27	-	-
198	69424.19	117985.64	-	-
199	69434.21	117995.53	-	-
200	69444.39	118001.55	-	-
201	69456	118004.21	-	-
202	69462.17	118004.24	-	-
203	69466.16	118003.61	-	-
204	69472.65	118001.7	-	-
205	69483.46	117994.92	-	-
206	69489.33	117994.71	-	-
207	69494.1	117996.36	-	-
208	69501.44	118003.97	-	-
209	69515.23	118016.76	-	-
210	69527.64	118023.98	-	-
211	69533.08	118032.14	-	-
212	69532.29	118042.49	-	-
213	69532.29	118046.95	-	-
214	69539	118061.9	-	-
215	69541.68	118064.28	-	-
216	69553.67	118069.62	-	-
217	69564.77	118069.88	-	-
				621




полное наименование должности

инициалы, фамилия

Земельный участок	
вид объекта недвижимости	
Лист № 104 раздела 4.2	Всего листов раздела 4.2: 482
Всего листов выписки: 742	
26.05.2024г. № КУВИ-001/2024-142032395	
Кадастровый номер: 78:42:0018124:21	

1	2	3	4	5
218	69576.36	118066.16	-	-
219	69586.2	118059.65	-	-
220	69594.94	118049.94	-	-
221	69603.77	118032.07	-	-
222	69608.9	118015.5	-	-
223	69611.43	118005.81	-	-
224	69610.98	117994.29	-	-
225	69607.24	117983.41	-	-
226	69601.89	117975.22	-	-
227	69600.37	117970.23	-	-
228	69611.9	117963.21	-	-
229	69631.9	117949.94	-	-
230	69634.23	117944.59	-	-
231	69632.74	117926.59	-	-
232	69631.32	117917.97	-	-
233	69527.25	117660.57	-	-
234	69501.52	117648.83	-	-
235	69486.3	117667.25	-	-
236	69486.25	117680.75	-	-
237	69489.48	117695.48	-	-
238	69497.7	117724.97	-	-
239	69500.88	117741.63	-	-
240	69501.65	117754.87	-	-
241	69505.56	117769.57	-	-
242	69516.49	117792.25	-	-
243	69525.61	117813.62	-	-
244	69527.45	117818.27	-	-
245	69520.36	117838.59	-	-
246	69509.52	117845.51	-	-
				622




полное наименование должности

инициалы, фамилия

Земельный участок	
вид объекта недвижимости	
Лист № 105 раздела 4.2	Всего листов раздела 4.2: 482
Всего листов выписки: 742	Всего разделов: 8
26.05.2024г. № КУВИ-001/2024-142032395	
Кадастровый номер: 78:42:0018124:21	

1	2	3	4	5
247	69485.89	117852.19	-	-
248	69462.26	117861.09	-	-
249	69451.32	117868.02	-	-
250	69433.4	117870.79	-	-
251	69413.66	117867.01	-	-
252	69376.65	117856.87	-	-
253	69365.2	117844.36	-	-
254	69352.44	117833.35	-	-
255	69336.19	117821.18	-	-
256	69317.55	117805.67	-	-
257	69297.43	117802.44	-	-
258	69278.71	117809.9	-	-
259	69264.9	117816.88	-	-
260	69249.71	117826.66	-	-
261	69239.6	117838.36	-	-
262	69212.68	117860.95	-	-
263	69203.41	117871.21	-	-
264	69198.18	117875.11	-	-
265	69189	117883.27	-	-
266	69183.83	117890.64	-	-
267	69179.82	117899.18	-	-
268	69179	117902.91	-	-
269	69176.47	117903.83	-	-
270	69172.48	117901.18	-	-
271	69156.53	117892.66	-	-
272	69148.52	117880.96	-	-
273	69120.87	117858.55	-	-
274	69103.8	117851.14	-	-
275	69090.41	117849.9	-	-

623




 ДОКУМЕНТ ПОДПИСАН
 ЭЛЕКТРОННОЙ ПОДПИСЬЮ
 Сертификат: 00B8056B7401CB38D2B3576ACDC8425108
 Владелец: ФЕДЕРАЛЬНАЯ СЛУЖБА ГОСУДАРСТВЕННОЙ
 РЕГИСТРАЦИИ, КАДАСТРА И КАРТОГРАФИИ
 Действителен: с 27.06.2023 по 19.09.2024

ПОЛНОЕ НАИМЕНОВАНИЕ ДОЛЖНОСТИ	ИНИЦИАЛЫ, ФАМИЛИЯ
-------------------------------	-------------------

Земельный участок	
вид объекта недвижимости	
Лист № 106 раздела 4.2	Всего листов раздела 4.2: 482
Всего листов выписки: 742	Всего разделов: 8
26.05.2024г. № КУВИ-001/2024-142032395	
Кадастровый номер: 78:42:0018124:21	

1	2	3	4	5
276	69081.02	117848.55	-	-
277	69085.42	117833.91	-	-
278	69088.04	117819.73	-	-
279	69094.5	117809.55	-	-
280	69100.51	117790.05	-	-
281	69113.38	117751.45	-	-
282	69116.33	117745.66	-	-
283	69115.14	117742.45	-	-
284	69119.49	117735.48	-	-
285	69157.37	117704.23	-	-
286	69169.17	117703.5	-	-
287	69439.19	117480.29	-	-
288	69438.81	117474.6	-	-
289	69446.69	117468.09	-	-
290	69454.55	117467.67	-	-
291	69511.19	117417.57	-	-
292	69518.98	117417.33	-	-
293	69540.03	117411.2	-	-
294	69544.83	117410.74	-	-
295	69551.97	117411.02	-	-
296	69556.85	117412.88	-	-
297	69566.35	117424.18	-	-
298	69573.23	117429.43	-	-
299	69584.16	117434.46	-	-
300	69601.41	117435.02	-	-
301	69617.07	117428.04	-	-
302	69636.31	117412	-	-
303	69645.74	117399.19	-	-
304	69652.66	117393.48	-	-
				624




ПОЛНОЕ НАИМЕНОВАНИЕ ДОЛЖНОСТИ

ИНИЦИАЛЫ, ФАМИЛИЯ

Земельный участок			
вид объекта недвижимости			
Лист № 107 раздела 4.2	Всего листов раздела 4.2: 482	Всего разделов: 8	Всего листов выписки: 742
26.05.2024г. № КУВИ-001/2024-142032395			
Кадастровый номер: 78:42:0018124:21			

1	2	3	4	5
305	69674.25	117381.72	-	-
306	69687.14	117372.07	-	-
307	69693.54	117363.57	-	-
308	69686.85	117351.96	-	-
309	69690.47	117348.75	-	-
310	69694.1	117347	-	-
311	69722.16	117325.64	-	-
312	69733.74	117314.02	-	-
313	69739.57	117305.77	-	-
314	69775.22	117240.28	-	-
315	69785.27	117226.27	-	-
316	69799	117210.86	-	-
317	69818.96	117186.63	-	-
318	69875.77	117084.98	-	-
319	69883.91	117074.17	-	-
320	69903.32	117053.72	-	-
321	69915.56	117038.94	-	-
322	69923.93	117026.08	-	-
323	69933.45	117007.6	-	-
324	69938.93	116993.62	-	-
325	69944.51	116984.72	-	-
326	69952.78	116970.57	-	-
327	69959.49	116963.41	-	-
328	69963.1	116957.48	-	-
329	69971.41	116952.32	-	-
330	70005	116933.8	-	-
331	70013.7	116929.86	-	-
332	70024.59	116930.86	-	-
333	70043.91	116944.65	-	-
				625




ПОЛНОЕ НАИМЕНОВАНИЕ ДОЛЖНОСТИ

ИНИЦИАЛЫ, ФАМИЛИЯ

Земельный участок	
вид объекта недвижимости	
Лист № 108 раздела 4.2	Всего листов раздела 4.2: 482
Всего листов выписки: 742	Всего разделов: 8
26.05.2024г. № КУВИ-001/2024-142032395	
Кадастровый номер: 78:42:0018124:21	

1	2	3	4	5
334	70067.19	116950.63	-	-
335	70093.36	116963.49	-	-
336	70122.88	116960.06	-	-
337	70136.32	116969.06	-	-
338	70139.18	116969.3	-	-
339	70152.83	116956.54	-	-
340	70156.32	116956.79	-	-
341	70160.94	116958.63	-	-
342	70166.18	116962.67	-	-
343	70176.02	116967.48	-	-
344	70183.45	116971.44	-	-
345	70185.9	116976.87	-	-
346	70194.85	116986.5	-	-
347	70211.32	117001.26	-	-
348	70226	117009.19	-	-
349	70238.92	117014.71	-	-
350	70264.59	117017.41	-	-
351	70275.7	117015.58	-	-
352	70288.2	117011.36	-	-
353	70309.49	117017.52	-	-
354	70332.79	117029.9	-	-
355	70345.65	117037.49	-	-
356	70351	117051.29	-	-
357	70363.87	117070.82	-	-
358	70366.47	117078.54	-	-
359	70372.68	117101.28	-	-
360	70382.76	117110.59	-	-
361	70393.09	117112.26	-	-
362	70413.44	117110.4	-	-
				626




полное наименование должности

инициалы, фамилия

Земельный участок			
вид объекта недвижимости			
Лист № 109 раздела 4.2	Всего листов раздела 4.2: 482	Всего разделов: 8	Всего листов выписки: 742
26.05.2024г. № КУВИ-001/2024-142032395			
Кадастровый номер: 78:42:0018124:21			

1	2	3	4	5
363	70420.18	117098.1	-	-
364	70419.76	117083.04	-	-
365	70417.27	117077.81	-	-
366	70427.16	117078.74	-	-
367	70442.27	117080.32	-	-
368	70455.34	117079	-	-
369	70479.27	117071.9	-	-
370	70495.47	117064.54	-	-
371	70506.66	117057.96	-	-
372	70515.03	117062.87	-	-
373	70524.5	117068.46	-	-
374	70535.8	117071.95	-	-
375	70549	117072.93	-	-
376	70579.86	117069.03	-	-
377	70590.44	117069.21	-	-
378	70612.14	117067.71	-	-
379	70638.13	117057.69	-	-
380	70658.89	117046.55	-	-
381	70691.76	117034.19	-	-
382	70714.39	117010.22	-	-
383	70718.41	116994.06	-	-
384	70716.38	116980.97	-	-
385	70708.01	116961.36	-	-
386	70712.9	116942.74	-	-
387	70735.81	116899.2	-	-
388	70735.95	116877.84	-	-
389	70730.74	116858.42	-	-
390	70727.61	116851.76	-	-
391	70723.98	116845.45	-	-
				627




полное наименование должности

инициалы, фамилия

Земельный участок	
вид объекта недвижимости	
Лист № 110 раздела 4.2	Всего листов раздела 4.2: 482
Всего листов выписки: 742	Всего разделов: 8
26.05.2024г. № КУВИ-001/2024-142032395	
Кадастровый номер: 78:42:0018124:21	

1	2	3	4	5
392	70730.37	116842.67	-	-
393	70746.11	116856.91	-	-
394	70765.57	116871.85	-	-
395	70779.47	116874.21	-	-
396	70795.37	116867.39	-	-
397	70807.14	116849.34	-	-
398	70820.54	116831.9	-	-
399	70825.48	116824.01	-	-
400	70830.54	116820.93	-	-
401	70833.74	116827.13	-	-
402	70840.95	116833.76	-	-
403	70851.13	116838.26	-	-
404	70857.43	116839.91	-	-
405	70864.18	116847.5	-	-
406	70878.88	116855.81	-	-
407	70884.67	116857.4	-	-
408	70892.55	116858.32	-	-
409	70903.58	116856.46	-	-
410	70913.97	116849.35	-	-
411	70919.13	116846.1	-	-
412	70926	116844.56	-	-
413	70935.65	116833.07	-	-
414	70945.3	116821.59	-	-
415	70945.09	116820.8	-	-
416	70942.65	116818.72	-	-
417	70941.04	116817.88	-	-
418	70939.19	116818.08	-	-
419	70936.27	116818.08	-	-
420	70932.56	116817.96	-	-
				628




полное наименование должности

инициалы, фамилия

Земельный участок	
вид объекта недвижимости	
Лист № 111 раздела 4.2	Всего листов раздела 4.2: 482
Всего листов выписки: 742	Всего разделов: 8
26.05.2024г. № КУВИ-001/2024-142032395	
Кадастровый номер: 78:42:0018124:21	

1	2	3	4	5
421	70928.57	116817.88	-	-
422	70926.96	116818.36	-	-
423	70925.41	116819.16	-	-
424	70923.68	116819.84	-	-
425	70922.25	116819.96	-	-
426	70920.69	116820.08	-	-
427	70919.38	116819.84	-	-
428	70918.07	116819.16	-	-
429	70916.16	116818.32	-	-
430	70914.19	116818.24	-	-
431	70909.08	116818.03	-	-
432	70908.23	116826.77	-	-
433	70902.73	116834.65	-	-
434	70894.87	116838.45	-	-
435	70886.99	116837.53	-	-
436	70878.87	116833.93	-	-
437	70873.14	116827.73	-	-
438	70867.65	116822.72	-	-
439	70862.4	116819.6	-	-
440	70853.81	116818.44	-	-
441	70849.52	116814.84	-	-
442	70846.18	116810.55	-	-
443	70842.84	116802.43	-	-
444	70839.49	116793.38	-	-
445	70837.58	116786.22	-	-
446	70834.01	116780.25	-	-
447	70829.47	116777.13	-	-
448	70824.93	116777.13	-	-
449	70817.54	116779.29	-	-

629




полное наименование должности

инициалы, фамилия

Земельный участок	
вид объекта недвижимости	
Лист № 112 раздела 4.2	Всего листов раздела 4.2: 482
Всего листов выписки: 742	Всего разделов: 8
26.05.2024г. № КУВИ-001/2024-142032395	
Кадастровый номер: 78:42:0018124:21	

1	2	3	4	5
450	70812.52	116782.85	-	-
451	70809.42	116789.78	-	-
452	70808.95	116795.02	-	-
453	70808.95	116802.43	-	-
454	70809.19	116808.87	-	-
455	70808.23	116813.88	-	-
456	70805.13	116819.16	-	-
457	70799.64	116825.8	-	-
458	70794.63	116832.97	-	-
459	70789.14	116840.62	-	-
460	70785.32	116848.5	-	-
461	70780.31	116854.23	-	-
462	70774.58	116853.99	-	-
463	70767.9	116850.62	-	-
464	70764.08	116846.34	-	-
465	70760.26	116842.78	-	-
466	70754.54	116837.05	-	-
467	70750.72	116831.57	-	-
468	70745.46	116827.73	-	-
469	70739.03	116824.64	-	-
470	70732.1	116823.2	-	-
471	70723.52	116823.2	-	-
472	70715.87	116824.88	-	-
473	70708.23	116827.97	-	-
474	70701.56	116833.21	-	-
475	70702.03	116839.42	-	-
476	70704.89	116848.5	-	-
477	70708.96	116858.99	-	-
478	70712.3	116866.16	-	-
				630




 ДОКУМЕНТ ПОДПИСАН
 ЭЛЕКТРОННОЙ ПОДПИСЬЮ
 Сертификат: 00B8056B7401CB38D2B3576ACDC8425108
 Владелец: ФЕДЕРАЛЬНАЯ СЛУЖБА ГОСУДАРСТВЕННОЙ
 РЕГИСТРАЦИИ, КАДАСТРА И КАРТОГРАФИИ
 Действителен: с 27.06.2023 по 19.09.2024

полное наименование должности

инициалы, фамилия

Земельный участок	
вид объекта недвижимости	
Лист № 113 раздела 4.2	Всего листов раздела 4.2: 482
Всего листов выписки: 742	Всего разделов: 8
26.05.2024г. № КУВИ-001/2024-142032395	
Кадастровый номер: 78:42:0018124:21	

1	2	3	4	5
479	70714.92	116876.4	-	-
480	70716.59	116882.85	-	-
481	70716.59	116888.33	-	-
482	70715.87	116897.66	-	-
483	70695.59	116932.73	-	-
484	70692.48	116937.97	-	-
485	70689.15	116939.41	-	-
486	70683.9	116937.05	-	-
487	70676.02	116933.69	-	-
488	70669.1	116932.49	-	-
489	70664.33	116933.21	-	-
490	70658.84	116939.17	-	-
491	70656.46	116943.73	-	-
492	70654.53	116950.15	-	-
493	70654.3	116954.22	-	-
494	70655.49	116956.14	-	-
495	70658.13	116957.54	-	-
496	70668.86	116958.26	-	-
497	70683.42	116963.27	-	-
498	70689.62	116969.23	-	-
499	70693.92	116979.28	-	-
500	70697.98	116988.81	-	-
501	70698.46	116995.49	-	-
502	70695.59	117003.38	-	-
503	70691.05	117008.86	-	-
504	70686.28	117013.87	-	-
505	70680.79	117017.47	-	-
506	70671.49	117021.03	-	-
507	70662.66	117023.91	-	-
				631




полное наименование должности

инициалы, фамилия

Земельный участок	
вид объекта недвижимости	
Лист № 114 раздела 4.2	Всего листов раздела 4.2: 482
Всего листов выписки: 742	
26.05.2024г. № КУВИ-001/2024-142032395	
Кадастровый номер: 78:42:0018124:21	

1	2	3	4	5
508	70652.15	117027.72	-	-
509	70642.85	117030.6	-	-
510	70635.45	117035.12	-	-
511	70626.62	117041.33	-	-
512	70615.64	117046.33	-	-
513	70607.53	117048.25	-	-
514	70590.11	117049.21	-	-
515	70575.78	117049.45	-	-
516	70567.91	117051.09	-	-
517	70547.15	117053.02	-	-
518	70537.85	117052.06	-	-
519	70531.4	117049.69	-	-
520	70525.91	117046.09	-	-
521	70520.42	117042.53	-	-
522	70517.79	117040.13	-	-
523	70517.08	117037.28	-	-
524	70516.17	117036.95	-	-
525	70507.77	117033.92	-	-
526	70496.31	117040.85	-	-
527	70485.34	117047.29	-	-
528	70473.41	117052.78	-	-
529	70452.41	117059.22	-	-
530	70444.3	117060.42	-	-
531	70430.22	117058.98	-	-
532	70417.81	117057.06	-	-
533	70406.59	117056.14	-	-
534	70400.14	117058.98	-	-
535	70397.04	117063.5	-	-
536	70395.61	117068.75	-	-

632




полное наименование должности

инициалы, фамилия

Земельный участок	
вид объекта недвижимости	
Лист № 115 раздела 4.2	Всего листов раздела 4.2: 482
Всего листов выписки: 742	Всего разделов: 8
26.05.2024г. № КУВИ-001/2024-142032395	
Кадастровый номер: 78:42:0018124:21	

1	2	3	4	5
537	70396.56	117074.95	-	-
538	70397.52	117080.96	-	-
539	70401.1	117090.24	-	-
540	70402.05	117093.81	-	-
541	70400.38	117095.25	-	-
542	70398.71	117094.53	-	-
543	70397.04	117092.65	-	-
544	70394.66	117092.17	-	-
545	70392.51	117093.13	-	-
546	70390.36	117091.93	-	-
547	70388.45	117088.32	-	-
548	70386.3	117075.91	-	-
549	70385.35	117068.75	-	-
550	70383.2	117063.74	-	-
551	70379.62	117058.5	-	-
552	70371.98	117048.73	-	-
553	70369.6	117043.93	-	-
554	70366.97	117037.28	-	-
555	70364.83	117029.88	-	-
556	70360.76	117024.39	-	-
557	70357.43	117020.55	-	-
558	70341.2	117011.75	-	-
559	70328.31	117005.78	-	-
560	70319.24	117000.06	-	-
561	70300.39	116989.53	-	-
562	70295.61	116988.81	-	-
563	70291.8	116990.25	-	-
564	70283.2	116993.85	-	-
565	70271.76	116995.97	-	-

633



 ДОКУМЕНТ ПОДПИСАН
 ЭЛЕКТРОННОЙ ПОДПИСЬЮ
 Сертификат: 00B8056B7401CB38D2B3576ACDC8425108
 Владелец: ФЕДЕРАЛЬНАЯ СЛУЖБА ГОСУДАРСТВЕННОЙ
 РЕГИСТРАЦИИ, КАДАСТРА И КАРТОГРАФИИ
 Действителен: с 27.06.2023 по 19.09.2024


полное наименование должности

инициалы, фамилия

Земельный участок			
вид объекта недвижимости			
Лист № 116 раздела 4.2	Всего листов раздела 4.2: 482	Всего разделов: 8	Всего листов выписки: 742
26.05.2024г. № КУВИ-001/2024-142032395			
Кадастровый номер: 78:42:0018124:21			

1	2	3	4	5
566	70264.59	116997.41	-	-
567	70256	116997.41	-	-
568	70242.39	116995.01	-	-
569	70234.76	116991.21	-	-
570	70224.5	116986.21	-	-
571	70216.86	116979.52	-	-
572	70208.99	116972.36	-	-
573	70202.78	116966.15	-	-
574	70197.77	116958.26	-	-
575	70192.76	116953.74	-	-
576	70184.17	116949.22	-	-
577	70177.72	116946.34	-	-
578	70169.61	116940.61	-	-
579	70164.12	116937.97	-	-
580	70157.2	116936.81	-	-
581	70151.72	116936.57	-	-
582	70147.41	116936.81	-	-
583	70141.69	116939.41	-	-
584	70138.83	116939.17	-	-
585	70137.39	116935.13	-	-
586	70133.33	116931.56	-	-
587	70126.9	116929.4	-	-
588	70117.35	116927.48	-	-
589	70109.94	116925.12	-	-
590	70105.41	116924.16	-	-
591	70102.55	116924.16	-	-
592	70101.36	116926.76	-	-
593	70102.31	116929.4	-	-
594	70103.27	116931.56	-	-

634




ДОКУМЕНТ ПОДПИСАН
ЭЛЕКТРОННОЙ ПОДПИСЬЮ
Сертификат: 00B8056B7401CB38D2B3576ACDC8425108
Владелец: ФЕДЕРАЛЬНАЯ СЛУЖБА ГОСУДАРСТВЕННОЙ
РЕГИСТРАЦИИ, КАДАСТРА И КАРТОГРАФИИ
Действителен: с 27.06.2023 по 19.09.2024

полное наименование должности	инициалы, фамилия
-------------------------------	-------------------

Земельный участок			
вид объекта недвижимости			
Лист № 117 раздела 4.2	Всего листов раздела 4.2: 482	Всего разделов: 8	Всего листов выписки: 742
26.05.2024г. № КУВИ-001/2024-142032395			
Кадастровый номер: 78:42:0018124:21			

1	2	3	4	5
595	70103.03	116934.41	-	-
596	70099.93	116935.85	-	-
597	70096.82	116933.69	-	-
598	70092.05	116929.88	-	-
599	70086.56	116927.24	-	-
600	70082.98	116925.12	-	-
601	70078.21	116924.16	-	-
602	70072.49	116922.48	-	-
603	70065.08	116920.56	-	-
604	70059.6	116918.92	-	-
605	70053.63	116916.51	-	-
606	70052.59	116915.93	-	-
607	70037.85	116919.84	-	-
608	70029.64	116920.94	-	-
609	70025.89	116920.94	-	-
610	70016.13	116919.66	-	-
611	70009.55	116920.76	-	-
612	70000.15	116925.05	-	-
613	69965.42	116944.31	-	-
614	69954.39	116952.56	-	-
615	69952.04	116956.72	-	-
616	69944.14	116965.52	-	-
617	69935.95	116979.53	-	-
618	69929.6	116990	-	-
619	69924.54	117003.04	-	-
620	69915.52	117020.66	-	-
621	69907.85	117032.57	-	-
622	69896.05	117046.85	-	-
623	69875.88	117068.2	-	-

635




ДОКУМЕНТ ПОДПИСАН
ЭЛЕКТРОННОЙ ПОДПИСЬЮ
Сертификат: 00ВВ056В7401СВ38D2В3576АСДС8425108
Владелец: ФЕДЕРАЛЬНАЯ СЛУЖБА ГОСУДАРСТВЕННОЙ
РЕГИСТРАЦИИ, КАДАСТРА И КАРТОГРАФИИ
Действителен: с 27.06.2023 по 19.09.2024

полное наименование должности

инициалы, фамилия

Земельный участок	
вид объекта недвижимости	
Лист № 118 раздела 4.2	Всего листов раздела 4.2: 482
Всего листов выписки: 742	Всего разделов: 8
26.05.2024г. № КУВИ-001/2024-142032395	
Кадастровый номер: 78:42:0018124:21	

1	2	3	4	5
624	69867.03	117080.11	-	-
625	69811.24	117180.27	-	-
626	69791.51	117204.22	-	-
627	69777.11	117220.47	-	-
628	69766.43	117235.5	-	-
629	69731.31	117300.12	-	-
630	69726.6	117307	-	-
631	69716.1	117317.68	-	-
632	69688.04	117339.04	-	-
633	69682.97	117340.31	-	-
634	69677.32	117344.31	-	-
635	69676.86	117345.09	-	-
636	69676.65	117346.51	-	-
637	69676.87	117351.31	-	-
638	69674.93	117356.23	-	-
639	69664.57	117364.22	-	-
640	69640.77	117377.39	-	-
641	69635.06	117381.61	-	-
642	69629.09	117388.1	-	-
643	69623.3	117396.8	-	-
644	69607	117410.75	-	-
645	69599.51	117415.11	-	-
646	69591.53	117415.87	-	-
647	69585.08	117413.31	-	-
648	69580.05	117409.61	-	-
649	69567.15	117397.47	-	-
650	69561.74	117393.48	-	-
651	69551.96	117391.01	-	-
652	69541.53	117391.01	-	-




ПОЛНОЕ НАИМЕНОВАНИЕ ДОЛЖНОСТИ

ИНИЦИАЛЫ, ФАМИЛИЯ

Земельный участок	
вид объекта недвижимости	
Лист № 119 раздела 4.2	Всего листов раздела 4.2: 482
Всего листов выписки: 742	Всего разделов: 8
26.05.2024г. № КУВИ-001/2024-142032395	
Кадастровый номер: 78:42:0018124:21	

1	2	3	4	5
653	69533.2	117392.4	-	-
654	69505.66	117402.4	-	-
655	69501.2	117406.38	-	-
656	69444.61	117456.44	-	-
657	69442.8	117454.76	-	-
658	69441.42	117454.3	-	-
659	69439.7	117454.81	-	-
660	69431.92	117461.46	-	-
661	69430.57	117463.76	-	-
662	69429.68	117468.69	-	-
663	69159.61	117691.94	-	-
664	69154.06	117686.99	-	-
665	69105.07	117731.32	-	-
666	69102.82	117739.12	-	-
667	69099.15	117746.7	-	-
668	69086.17	117785.63	-	-
669	69080.16	117805.13	-	-
670	69078.59	117807.61	-	-
671	69075.96	117810.83	-	-
672	69073.34	117824.11	-	-
673	69071.69	117827.86	-	-
674	69066.68	117844.13	-	-
675	69062.55	117852.39	-	-
676	69059.39	117860.78	-	-
677	69057.19	117870.14	-	-
678	69056.74	117873.88	-	-
679	69057.32	117877.56	-	-
680	69058.55	117879.5	-	-
681	69060.55	117881.37	-	-

637




 ДОКУМЕНТ ПОДПИСАН
 ЭЛЕКТРОННОЙ ПОДПИСЬЮ
 Сертификат: 00B8056B7401CB38D2B3576ACDC8425108
 Владелец: ФЕДЕРАЛЬНАЯ СЛУЖБА ГОСУДАРСТВЕННОЙ
 РЕГИСТРАЦИИ, КАДАСТРА И КАРТОГРАФИИ
 Действителен: с 27.06.2023 по 19.09.2024

полное наименование должности

инициалы, фамилия

Земельный участок	
вид объекта недвижимости	
Лист № 120 раздела 4.2	Всего листов раздела 4.2: 482
Всего листов выписки: 742	Всего разделов: 8
26.05.2024г. № КУВИ-001/2024-142032395	
Кадастровый номер: 78:42:0018124:21	

1	2	3	4	5
682	69063.33	117881.62	-	-
683	69065.99	117880.87	-	-
684	69070.86	117877.18	-	-
685	69078.34	117872.83	-	-
686	69085.48	117870.86	-	-
687	69093.38	117869.67	-	-
688	69100.5	117870.86	-	-
689	69112.09	117876.52	-	-
690	69119.86	117883.37	-	-
691	69135.67	117896.28	-	-
692	69138.17	117901.81	-	-
693	69141.07	117905.34	-	-
694	69145.55	117907.74	-	-
695	69153.05	117909.45	-	-
696	69161.48	117917.88	-	-
697	69167.68	117921.96	-	-
698	69173.73	117924.2	-	-
699	69180.19	117923.54	-	-
700	69193.36	117917.75	-	-
701	69196.06	117913.33	-	-
702	69198.7	117905.76	-	-
703	69201.8	117899.4	-	-
704	69204.82	117895.49	-	-
705	69210.81	117890.61	-	-
706	69215.3	117887.29	-	-
707	69216.11	117885.47	-	-
708	69226.6	117875.3	-	-
709	69252.43	117853.69	-	-
710	69255.52	117848.68	-	-
				638




ПОЛНОЕ НАИМЕНОВАНИЕ ДОЛЖНОСТИ

ИНИЦИАЛЫ, ФАМИЛИЯ

Земельный участок	
вид объекта недвижимости	
Лист № 121 раздела 4.2	Всего листов раздела 4.2: 482
Всего листов выписки: 742	Всего разделов: 8
26.05.2024г. № КУВИ-001/2024-142032395	
Кадастровый номер: 78:42:0018124:21	

1	2	3	4	5
711	69263.44	117841.2	-	-
712	69275.32	117833.94	-	-
713	69287.64	117827.79	-	-
714	69304.76	117821.04	-	-
715	69323.71	117836.8	-	-
716	69340.43	117849.34	-	-
717	69352.09	117859.46	-	-
718	69361.77	117870.23	-	-
719	69369.03	117875.73	-	-
720	69373.87	117877.93	-	-
721	69408.94	117886.44	-	-
722	69429.61	117890.42	-	-
723	69445.12	117890.61	-	-
724	69456.85	117887.24	-	-
725	69463.21	117883.06	-	-
726	69471.36	117878.89	-	-
727	69492.83	117870.94	-	-
728	69514.9	117864.77	-	-
729	69530.31	117855.93	-	-
730	69535.58	117850.76	-	-
731	69536.72	117847.48	-	-
732	69536.77	117843.75	-	-
733	69534.98	117836.45	-	-
734	69532.98	117832.21	-	-
735	69535.35	117831.27	-	-
736	69545.02	117853.39	-	-
737	69557.4	117886.49	-	-
738	69558.73	117896.2	-	-
739	69556.74	117904.37	-	-

639



ДОКУМЕНТ ПОДПИСАН
ЭЛЕКТРОННОЙ ПОДПИСЬЮ
Сертификат: 00B8056B7401CB38D2B3576ACDC8425108
Владелец: ФЕДЕРАЛЬНАЯ СЛУЖБА ГОСУДАРСТВЕННОЙ
РЕГИСТРАЦИИ, КАДАСТРА И КАРТОГРАФИИ
Действителен: с 27.06.2023 по 19.09.2024


полное наименование должности

инициалы, фамилия

Земельный участок	
вид объекта недвижимости	
Лист № 122 раздела 4.2	Всего листов раздела 4.2: 482
Всего листов выписки: 742	Всего разделов: 8
26.05.2024г. № КУВИ-001/2024-142032395	
Кадастровый номер: 78:42:0018124:21	

1	2	3	4	5
740	69557.68	117907.22	-	-
741	69560.6	117909.46	-	-
742	69567.82	117911.75	-	-
743	69572.69	117912.95	-	-
744	69575.84	117912.44	-	-
745	69578.76	117909.51	-	-
746	69580.08	117906.14	-	-
747	69580.77	117902.13	-	-
748	69580.02	117892.98	-	-
749	69576.16	117875.84	-	-
750	69570.61	117860.51	-	-
751	69565.2	117848.14	-	-
752	69548.32	117816.31	-	-
753	69534.92	117784.48	-	-
754	69523.58	117760.9	-	-
755	69521.13	117750.34	-	-
756	69520.87	117741.06	-	-
757	69517.39	117721.47	-	-
758	69508.76	117690.16	-	-
759	69505.79	117676.5	-	-
760	69506.26	117668.4	-	-
761	69508.51	117667.56	-	-
762	69612.77	117925.46	-	-
763	69613.51	117932.44	-	-
764	69614.25	117934.23	-	-
765	69615.89	117936.6	-	-
766	69613.56	117941.95	-	-
767	69606.45	117943.96	-	-
768	69597.68	117949.61	-	-

640




 ДОКУМЕНТ ПОДПИСАН
 ЭЛЕКТРОННОЙ ПОДПИСЬЮ
 Сертификат: 00ВВ056В7401СВ38D2В3576АСДС8425108
 Владелец: ФЕДЕРАЛЬНАЯ СЛУЖБА ГОСУДАРСТВЕННОЙ
 РЕГИСТРАЦИИ, КАДАСТРА И КАРТОГРАФИИ
 Действителен: с 27.06.2023 по 19.09.2024

полное наименование должности

инициалы, фамилия

Земельный участок			
вид объекта недвижимости			
Лист № 123 раздела 4.2	Всего листов раздела 4.2: 482	Всего разделов: 8	Всего листов выписки: 742
26.05.2024г. № КУВИ-001/2024-142032395			
Кадастровый номер: 78:42:0018124:21			

1	2	3	4	5
769	69592.48	117951.84	-	-
770	69585.79	117952.13	-	-
771	69581.04	117949.68	-	-
772	69577.17	117945	-	-
773	69575.34	117936.33	-	-
774	69575.51	117928.67	-	-
775	69576.93	117919.01	-	-
776	69575.9	117916.5	-	-
777	69573.72	117915.19	-	-
778	69567.65	117914.21	-	-
779	69563.75	117913.12	-	-
780	69560.37	117911.29	-	-
781	69556.82	117911.4	-	-
782	69553.65	117913.86	-	-
783	69550.56	117920.59	-	-
784	69545.7	117928.87	-	-
785	69544.27	117933.72	-	-
786	69546.7	117941.56	-	-
787	69547.14	117946.97	-	-
788	69544.47	117955.58	-	-
789	69544.82	117964.41	-	-
790	69550.93	117975.97	-	-
791	69558.75	117988.89	-	-
792	69568.95	117988.21	-	-
793	69579.14	117985.15	-	-
794	69583.9	117985.83	-	-
795	69588.32	117989.91	-	-
796	69592.06	118000.79	-	-
797	69589.73	118009.79	-	-




ПОЛНОЕ НАИМЕНОВАНИЕ ДОЛЖНОСТИ

ИНИЦИАЛЫ, ФАМИЛИЯ

Земельный участок			
вид объекта недвижимости			
Лист № 124 раздела 4.2	Всего листов раздела 4.2: 482	Всего разделов: 8	Всего листов выписки: 742
26.05.2024г. № КУВИ-001/2024-142032395			
Кадастровый номер: 78:42:0018124:21			

1	2	3	4	5
798	69585.57	118023.76	-	-
799	69579.33	118037.43	-	-
800	69574.57	118043.37	-	-
801	69568.33	118047.83	-	-
802	69563.58	118049.91	-	-
803	69558.52	118050.21	-	-
804	69554.96	118049.32	-	-
805	69552.28	118046.94	-	-
806	69552.28	118042.48	-	-
807	69552.58	118036.54	-	-
808	69554.66	118027.32	-	-
809	69555.85	118018.71	-	-
810	69554.07	118012.76	-	-
811	69548.72	118009.49	-	-
812	69536.83	118006.22	-	-
813	69528.8	118002.06	-	-
814	69508.49	117982.47	-	-
815	69499.04	117977.22	-	-
816	69489.86	117974.34	-	-
817	69481.86	117974.98	-	-
818	69463.9	117983.71	-	-
819	69459.16	117984.46	-	-
820	69452.93	117983.46	-	-
821	69448.19	117981.22	-	-
822	69436.96	117970.24	-	-
823	69423.74	117959.27	-	-
824	69411.02	117948.04	-	-
825	69387.07	117932.83	-	-
826	69378.59	117929.84	-	-




полное наименование должности

инициалы, фамилия

Земельный участок	
вид объекта недвижимости	
Лист № 125 раздела 4.2	Всего листов раздела 4.2: 482
Всего листов выписки: 742	Всего разделов: 8
26.05.2024г. № КУВИ-001/2024-142032395	
Кадастровый номер: 78:42:0018124:21	

1	2	3	4	5
827	69370.61	117928.34	-	-
828	69360.38	117923.6	-	-
829	69354.65	117918.36	-	-
830	69348.66	117910.38	-	-
831	69341.43	117902.9	-	-
832	69327.71	117896.17	-	-
833	69311.74	117884.94	-	-
834	69307.5	117881.45	-	-
835	69304.26	117875.71	-	-
836	69299.02	117866.49	-	-
837	69290.54	117855.76	-	-
838	69284.55	117853.01	-	-
839	69268.08	117852.38	-	-
840	69260.61	117855.26	-	-
841	69255.54	117858.1	-	-
842	69241.02	117871.61	-	-
843	69231.63	117881.33	-	-
844	69221.72	117891.09	-	-
845	69219.4	117890.85	-	-
846	69211.34	117899.24	-	-
847	69207.72	117903.92	-	-
848	69206.07	117908.15	-	-
849	69205.8	117912.2	-	-
850	69207.2	117926.2	-	-
851	69201.4	117939.4	-	-
852	69191	117947.2	-	-
853	69185.21	117943.01	-	-
854	69184.68	117933.58	-	-
855	69181.01	117931.49	-	-

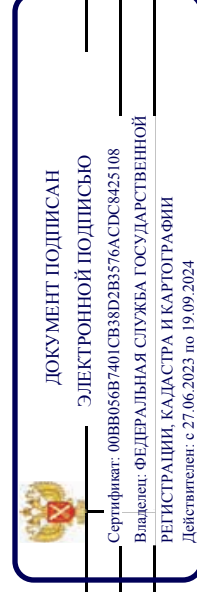


Полное наименование должности

Инициалы, фамилия

Земельный участок			
вид объекта недвижимости			
Лист № 126 раздела 4.2	Всего листов раздела 4.2: 482	Всего разделов: 8	Всего листов выписки: 742
26.05.2024г. № КУВИ-001/2024-142032395			
Кадастровый номер: 78:42:0018124:21			

1	2	3	4	5
856	69173.68	117931.75	-	-
857	69166.08	117930.18	-	-
858	69163.2	117931.75	-	-
859	69162.42	117938.03	-	-
860	69159.27	117940.39	-	-
861	69154.4	117941.87	-	-
862	69149.48	117939.95	-	-
863	69142.49	117936.03	-	-
864	69140.41	117936.18	-	-
865	69138.56	117938.26	-	-
866	69138.87	117940.87	-	-
867	69142.95	117948.02	-	-
868	69144.18	117949.64	-	-
869	69147.71	117950.33	-	-
870	69152.79	117948.48	-	-
871	69157.08	117947.6	-	-
872	69164.04	117948.02	-	-
873	69179.87	117948.23	-	-
874	69182.99	117948.84	-	-
875	69182.82	117954.98	-	-
876	69176.92	117963.21	-	-
877	69174.67	117970.74	-	-
878	69178.3	117979.2	-	-
879	69188.37	117991.7	-	-
880	69194.2	118001.82	-	-
881	69224.87	118037.7	-	-
882	69233.72	118042.01	-	-
883	69242.63	118042.77	-	-
884	69250.6	118043.91	-	-




ПОЛНОЕ НАИМЕНОВАНИЕ ДОЛЖНОСТИ

ИНИЦИАЛЫ, ФАМИЛИЯ

Земельный участок	
вид объекта недвижимости	
Лист № 127 раздела 4.2	Всего листов раздела 4.2: 482
Всего листов выписки: 742	Всего разделов: 8
26.05.2024г. № КУВИ-001/2024-142032395	
Кадастровый номер: 78:42:0018124:21	

1	2	3	4	5
885	69257.04	118049.59	-	-
886	69259.1	118055.52	-	-
887	69258.69	118060.55	-	-
888	69258.5	118066.91	-	-
889	69260.5	118073.24	-	-
890	69262.43	118077.84	-	-
891	69267.43	118084.37	-	-
892	69268.71	118086.9	-	-
893	69271.56	118089.08	-	-
894	69277.99	118094.96	-	-
895	69286.95	118104.65	-	-
896	69296.75	118114.34	-	-
897	69306.13	118123.1	-	-
898	69314.39	118131.39	-	-
899	69323.16	118139.55	-	-
900	69335.5	118152.08	-	-
901	69338.25	118155.33	-	-
902	69338.86	118158.41	-	-
903	69337.54	118159.13	-	-
904	69335.4	118159.13	-	-
905	69332.95	118157.61	-	-
906	69326.42	118150.96	-	-
907	69314.39	118137.59	-	-
908	69303.38	118125.78	-	-
909	69292.77	118115.9	-	-
910	69280.84	118104.17	-	-
911	69274.92	118096.4	-	-
912	69269.62	118091.6	-	-
913	69267.59	118088.71	-	-




ПОЛНОЕ НАИМЕНОВАНИЕ ДОЛЖНОСТИ

ИНИЦИАЛЫ, ФАМИЛИЯ

Земельный участок	
вид объекта недвижимости	
Лист № 128 раздела 4.2	Всего листов раздела 4.2: 482
Всего листов выписки: 742	Всего разделов: 8
26.05.2024г. № КУВИ-001/2024-142032395	
Кадастровый номер: 78:42:0018124:21	

1	2	3	4	5
914	69260.94	118087.52	-	-
915	69258.86	118088.52	-	-
916	69253.21	118095.76	-	-
917	69253.11	118101.81	-	-
918	69261.84	118125.01	-	-
919	69267.19	118135.53	-	-
920	69278.84	118148.37	-	-
921	69290.89	118158.83	-	-
922	69307.56	118177.68	-	-
923	69318.66	118192.46	-	-
924	69333.84	118211.5	-	-
925	69333.44	118212.19	-	-
926	69342.93	118221.63	-	-
927	69344.43	118222.73	-	-
928	69348.48	118228.23	-	-
929	69352.38	118231.63	-	-
930	69362.28	118239.02	-	-
931	69372.42	118248.12	-	-
932	69379.17	118254.71	-	-
933	69394.31	118270.71	-	-
934	69398.91	118276.5	-	-
935	69401.51	118282.4	-	-
936	69402.31	118287.8	-	-
937	69401.01	118303.19	-	-
938	69401.41	118313.58	-	-
939	69401.01	118323.98	-	-
940	69399.86	118334.1	-	-
941	69398.98	118347.36	-	-
942	69396.57	118360.83	-	-

646




полное наименование должности

инициалы, фамилия

Земельный участок	
вид объекта недвижимости	
Лист № 129 раздела 4.2	Всего листов раздела 4.2: 482
Всего листов выписки: 742	Всего разделов: 8
26.05.2024г. № КУВИ-001/2024-142032395	
Кадастровый номер: 78:42:0018124:21	

1	2	3	4	5
943	69397.23	118372.66	-	-
944	69399.09	118377.7	-	-
945	69403.47	118380.88	-	-
946	69409.06	118382.31	-	-
947	69415.19	118381.54	-	-
948	69433.93	118373.87	-	-
949	69441.49	118369.05	-	-
950	69464.17	118360.28	-	-
951	69472.71	118358.75	-	-
952	69482.13	118357.87	-	-
953	69490.13	118358.78	-	-
954	69497.47	118360.39	-	-
955	69506.68	118364.01	-	-
956	69513.25	118368.06	-	-
957	69526.29	118377.81	-	-
958	69543.93	118389.54	-	-
959	69553.57	118398.74	-	-
960	69558.39	118405.53	-	-
961	69560.69	118412.76	-	-
962	69561.13	118420.21	-	-
963	69559.92	118427.77	-	-
964	69554.22	118443.66	-	-
965	69551.6	118449.03	-	-
966	69550.06	118455.05	-	-
967	69541.63	118466.78	-	-
968	69538.23	118468.86	-	-
969	69525.96	118468.64	-	-
970	69519.28	118464.58	-	-
971	69515.99	118464.37	-	-




полное наименование должности

инициалы, фамилия

Земельный участок	
вид объекта недвижимости	
Лист № 130 раздела 4.2	Всего листов раздела 4.2: 482
Всего листов выписки: 742	Всего разделов: 8
26.05.2024г. № КУВИ-001/2024-142032395	
Кадастровый номер: 78:42:0018124:21	

1	2	3	4	5
972	69513.8	118465.9	-	-
973	69510.62	118470.5	-	-
974	69504.59	118472.47	-	-
975	69500.65	118476.42	-	-
976	69497.58	118477.95	-	-
977	69494.52	118483.65	-	-
978	69490.68	118489.13	-	-
979	69489.26	118493.29	-	-
980	69487.5	118498.44	-	-
981	69487.89	118506.09	-	-
982	69485.86	118511.15	-	-
983	69485.31	118513.78	-	-
984	69486.63	118516.08	-	-
985	69492.86	118519.23	-	-
986	69494.55	118521.33	-	-
987	69497.79	118529.17	-	-
988	69491.08	118539.67	-	-
989	69488.09	118545.41	-	-
990	69487.6	118550.74	-	-
991	69488.33	118555.27	-	-
992	69490.92	118559.31	-	-
993	69493.58	118561.49	-	-
994	69497.61	118563.34	-	-
995	69724.15	118704.31	-	-
996	69723.21	118706.36	-	-
997	69730.8	118711.52	-	-
998	69733.63	118714.68	-	-
999	69736.2	118722.47	-	-
1000	69746.41	118706.08	-	-




полное наименование должности

инициалы, фамилия

Земельный участок	
вид объекта недвижимости	
Лист № 131 раздела 4.2	Всего листов раздела 4.2: 482
Всего листов выписки: 742	Всего разделов: 8
26.05.2024г. № КУВИ-001/2024-142032395	
Кадастровый номер: 78:42:0018124:21	

1	2	3	4	5
1001	69903.75	118453.62	-	-
1002	69906.7	118455.54	-	-
1003	69749.59	118707.84	-	-
1004	69587.97	118970.62	-	-
1005	69540.06	119046.81	-	-
1006	69513.48	119089.47	-	-
1007	69511.15	119090.17	-	-
1008	69507.65	119087.13	-	-
1009	69499.71	119077.34	-	-
1010	69473.59	119057.74	-	-
1011	69453.99	119038.85	-	-
1012	69428.56	119020.19	-	-
1013	69405.94	118998.5	-	-
1014	69403.14	118992.67	-	-
1015	69404.54	118985.2	-	-
1016	69409.1	118978.59	-	-
1017	69410.03	118976.58	-	-
1018	69411.3	118969.57	-	-
1019	69415.03	118968.17	-	-
1020	69420.17	118968.87	-	-
1021	69433.92	118978.44	-	-
1022	69457.25	118997.1	-	-
1023	69523.2	119043.18	-	-
1024	69528.91	119044.48	-	-
1025	69536.17	119043.96	-	-
1026	69735.67	118723.35	-	-
1027	69732.97	118715	-	-
1028	69730.43	118712.08	-	-
1029	69722.72	118707.17	-	-




полное наименование должности

инициалы, фамилия

Земельный участок	
вид объекта недвижимости	
Лист № 132 раздела 4.2	Всего листов раздела 4.2: 482
Всего листов выписки: 742	Всего разделов: 8
26.05.2024г. № КУВИ-001/2024-142032395	
Кадастровый номер: 78:42:0018124:21	

1	2	3	4	5
1030	69721.38	118709.59	-	-
1031	69490.04	118566.25	-	-
1032	69478.98	118564.32	-	-
1033	69471.28	118560.91	-	-
1034	69465.14	118557.66	-	-
1035	69456.68	118555.34	-	-
1036	69448.33	118553.95	-	-
1037	69419.36	118554.07	-	-
1038	69410.09	118552.79	-	-
1039	69400.82	118550.13	-	-
1040	69364.2	118543.87	-	-
1041	69355.46	118541.84	-	-
1042	69348.31	118541.84	-	-
1043	69339.34	118540.28	-	-
1044	69328.03	118540.15	-	-
1045	69318.27	118538.2	-	-
1046	69306.96	118538.46	-	-
1047	69299.68	118537.29	-	-
1048	69292.4	118534.82	-	-
1049	69292.4	118533.39	-	-
1050	69277.84	118530.48	-	-
1051	69275.15	118553.07	-	-
1052	69279.59	118554.6	-	-
1053	69281.14	118556.97	-	-
1054	69282.27	118580.85	-	-
1055	69286.21	118602.46	-	-
1056	69292.2	118622.61	-	-
1057	69300.8	118644.6	-	-
1058	69312.05	118660.96	-	-

650



ДОКУМЕНТ ПОДПИСАН
ЭЛЕКТРОННОЙ ПОДПИСЬЮ
Сертификат: 00B8056B7401CB38D2B3576ACDC8425108
Владелец: ФЕДЕРАЛЬНАЯ СЛУЖБА ГОСУДАРСТВЕННОЙ
РЕГИСТРАЦИИ, КАДАСТРА И КАРТОГРАФИИ
Действителен: с 27.06.2023 по 19.09.2024


полное наименование должности

инициалы, фамилия

Земельный участок	
вид объекта недвижимости	
Лист № 133 раздела 4.2	Всего листов раздела 4.2: 482
Всего листов выписки: 742	Всего разделов: 8
26.05.2024г. № КУВИ-001/2024-142032395	
Кадастровый номер: 78:42:0018124:21	

1	2	3	4	5
1059	69321.04	118673.67	-	-
1060	69327.45	118685.66	-	-
1061	69345.85	118723.7	-	-
1062	69349.15	118736	-	-
1063	69349.98	118743.24	-	-
1064	69350.5	118763.81	-	-
1065	69350.19	118770.21	-	-
1066	69348.22	118780	-	-
1067	69344.19	118790.99	-	-
1068	69337.99	118798.44	-	-
1069	69322.9	118802.36	-	-
1070	69319.39	118800.61	-	-
1071	69317.11	118797.3	-	-
1072	69317.63	118791.92	-	-
1073	69319.8	118784.07	-	-
1074	69320.52	118778.38	-	-
1075	69321.04	118772.28	-	-
1076	69320.32	118763.5	-	-
1077	69318.46	118752.02	-	-
1078	69313.91	118738.69	-	-
1079	69308.53	118727.53	-	-
1080	69291.68	118703.24	-	-
1081	69285.07	118695.69	-	-
1082	69276.18	118681.53	-	-
1083	69263.88	118656	-	-
1084	69255.71	118640.39	-	-
1085	69250.03	118624.06	-	-
1086	69244.24	118599.97	-	-
1087	69243.52	118592.12	-	-

651




ПОЛНОЕ НАИМЕНОВАНИЕ ДОЛЖНОСТИ

ИНИЦИАЛЫ, ФАМИЛИЯ

Земельный участок	
вид объекта недвижимости	
Лист № 134 раздела 4.2	Всего листов раздела 4.2: 482
Всего листов выписки: 742	Всего разделов: 8
26.05.2024г. № КУВИ-001/2024-142032395	
Кадастровый номер: 78:42:0018124:21	

1	2	3	4	5
1088	69244.24	118583.75	-	-
1089	69246.31	118572.69	-	-
1090	69249.72	118563.49	-	-
1091	69254.89	118553.87	-	-
1092	69256.95	118551.7	-	-
1093	69259.02	118550.88	-	-
1094	69260.69	118550.71	-	-
1095	69264.69	118527.58	-	-
1096	69247.41	118524.42	-	-
1097	69247.02	118525.33	-	-
1098	69239.74	118524.81	-	-
1099	69234.28	118521.95	-	-
1100	69225.3	118513.49	-	-
1101	69219.71	118509.07	-	-
1102	69209.31	118497.89	-	-
1103	69205.54	118493.6	-	-
1104	69178.75	118452.27	-	-
1105	69171.34	118442.76	-	-
1106	69162.33	118433.84	-	-
1107	69148.19	118415.51	-	-
1108	69142.46	118411.11	-	-
1109	69137.88	118406.43	-	-
1110	69124.7	118389.53	-	-
1111	69115.15	118375.88	-	-
1112	69110.09	118369.48	-	-
1113	69104.36	118359.74	-	-
1114	69099.49	118353.82	-	-
1115	69091.57	118344.46	-	-
1116	69085.84	118336.53	-	-

652



 ДОКУМЕНТ ПОДПИСАН
 ЭЛЕКТРОННОЙ ПОДПИСЬЮ
 Сертификат: 00B8056B7401CB38D2B3576ACDC8425108
 Владелец: ФЕДЕРАЛЬНАЯ СЛУЖБА ГОСУДАРСТВЕННОЙ
 РЕГИСТРАЦИИ, КАДАСТРА И КАРТОГРАФИИ
 Действителен: с 27.06.2023 по 19.09.2024


полное наименование должности

инициалы, фамилия

Земельный участок	
вид объекта недвижимости	
Лист № 135 раздела 4.2	Всего листов раздела 4.2: 482
Всего листов выписки: 742	Всего разделов: 8
26.05.2024г. № КУВИ-001/2024-142032395	
Кадастровый номер: 78:42:0018124:21	

1	2	3	4	5
1117	69081.16	118328.99	-	-
1118	69077.53	118321.16	-	-
1119	69066.55	118301.01	-	-
1120	69057.38	118290.51	-	-
1121	69043.44	118278.47	-	-
1122	69037.42	118272.08	-	-
1123	69035.24	118267.49	-	-
1124	69034.94	118261.28	-	-
1125	69038.57	118254.31	-	-
1126	69043.34	118250.68	-	-
1127	69047.83	118249.63	-	-
1128	69052.7	118252.31	-	-
1129	69068.36	118270.92	-	-
1130	69073.52	118274.94	-	-
1131	69079.92	118275.99	-	-
1132	69085.55	118274.84	-	-
1133	69089.37	118270.74	-	-
1134	69089.27	118260.52	-	-
1135	69088.41	118257.75	-	-
1136	69086.41	118256.32	-	-
1137	69082.11	118255.08	-	-
1138	69078.48	118250.68	-	-
1139	69075.52	118248.87	-	-
1140	69068.36	118243.05	-	-
1141	69059.58	118237.79	-	-
1142	69038.66	118223.47	-	-
1143	69034.08	118220.13	-	-
1144	69030.45	118215.64	-	-
1145	69028.16	118208.67	-	-

653



 ДОКУМЕНТ ПОДПИСАН
 ЭЛЕКТРОННОЙ ПОДПИСЬЮ
 Сертификат: 00B8056B7401CB38D2B3576ACDC8425108
 Владелец: ФЕДЕРАЛЬНАЯ СЛУЖБА ГОСУДАРСТВЕННОЙ
 РЕГИСТРАЦИИ, КАДАСТРА И КАРТОГРАФИИ
 Действителен: с 27.06.2023 по 19.09.2024


полное наименование должности

инициалы, фамилия

Земельный участок	
вид объекта недвижимости	
Лист № 136 раздела 4.2	Всего листов раздела 4.2: 482
Всего листов выписки: 742	Всего разделов: 8
26.05.2024г. № КУВИ-001/2024-142032395	
Кадастровый номер: 78:42:0018124:21	

1	2	3	4	5
1146	69026.53	118198.74	-	-
1147	69025.39	118179.83	-	-
1148	69022.62	118158.92	-	-
1149	69022.43	118152.52	-	-
1150	69020.71	118143.64	-	-
1151	69017.37	118129.5	-	-
1152	69012.95	118115.56	-	-
1153	69011.92	118107.92	-	-
1154	69012.5	118098.76	-	-
1155	69016.32	118088.44	-	-
1156	69021.57	118078.51	-	-
1157	69030.45	118069.63	-	-
1158	69041.24	118061.7	-	-
1159	69046.87	118058.84	-	-
1160	69052.13	118058.17	-	-
1161	69054.71	118058.55	-	-
1162	69061.82	118066.55	-	-
1163	69065.97	118071.01	-	-
1164	69071.66	118080.85	-	-
1165	69075.82	118084.7	-	-
1166	69081.97	118085.62	-	-
1167	69086.73	118082.7	-	-
1168	69091.04	118077.01	-	-
1169	69091.27	118074.79	-	-
1170	69090.43	118071.31	-	-
1171	69091.48	118068.04	-	-
1172	69087.63	118063.66	-	-
1173	69085.53	118063.82	-	-
1174	69077.25	118052.64	-	-

654



 ДОКУМЕНТ ПОДПИСАН
 ЭЛЕКТРОННОЙ ПОДПИСЬЮ
 Сертификат: 00B8056B7401CB38D2B3576ACDC8425108
 Владелец: ФЕДЕРАЛЬНАЯ СЛУЖБА ГОСУДАРСТВЕННОЙ
 РЕГИСТРАЦИИ, КАДАСТРА И КАРТОГРАФИИ
 Действителен: с 27.06.2023 по 19.09.2024


полное наименование должности

инициалы, фамилия

Земельный участок			
вид объекта недвижимости			
Лист № 137 раздела 4.2	Всего листов раздела 4.2: 482	Всего разделов: 8	Всего листов выписки: 742
26.05.2024г. № КУВИ-001/2024-142032395			
Кадастровый номер: 78:42:0018124:21			

1	2	3	4	5
1175	69073.66	118045.26	-	-
1176	69073.66	118041.25	-	-
1177	69075.56	118036.4	-	-
1178	69081.68	118029.55	-	-
1179	69093.8	118020.8	-	-
1180	69119.54	117994.22	-	-
1181	69134.4	117983.8	-	-
1182	69148.56	117974.36	-	-
1183	69151.22	117969.53	-	-
1184	69151.4	117963.55	-	-
1185	69146.11	117960.47	-	-
1186	69140.62	117954.14	-	-
1187	69139.18	117952.73	-	-
1188	69133.45	117952.48	-	-
1189	69126.81	117947.11	-	-
1190	69119.39	117936.84	-	-
1191	69114.02	117933.84	-	-
1192	69104.86	117935.26	-	-
1193	69083.87	117944.22	-	-
1194	69074.93	117948.04	-	-
1195	69065.17	117954.63	-	-
1196	69057.29	117961.86	-	-
1197	69051.84	117966.01	-	-
1198	69046.63	117968.53	-	-
1199	69041.51	117969.67	-	-
1200	69036.35	117968.7	-	-
1201	69032.54	117966.48	-	-
1202	69028.88	117961.24	-	-
1203	69027.93	117955.52	-	-

655



ДОКУМЕНТ ПОДПИСАН
ЭЛЕКТРОННОЙ ПОДПИСЬЮ
Сертификат: 00B8056B7401CB38D2B3576ACDC8425108
Владелец: ФЕДЕРАЛЬНАЯ СЛУЖБА ГОСУДАРСТВЕННОЙ
РЕГИСТРАЦИИ, КАДАСТРА И КАРТОГРАФИИ
Действителен: с 27.06.2023 по 19.09.2024


полное наименование должности

инициалы, фамилия

Земельный участок	
вид объекта недвижимости	
Лист № 138 раздела 4.2	Всего листов раздела 4.2: 482
Всего листов выписки: 742	Всего разделов: 8
26.05.2024г. № КУВИ-001/2024-142032395	
Кадастровый номер: 78:42:0018124:21	

1	2	3	4	5
1204	69030.17	117948.69	-	-
1205	69046.05	117910.87	-	-
1206	69053.69	117895.44	-	-
1207	69054.38	117891.53	-	-
1208	69052.32	117877.57	-	-
1209	69052.54	117873.52	-	-
1210	69056.8	117859.9	-	-
1211	69061.87	117848.6	-	-
1212	69066.61	117831.76	-	-
1213	69069.14	117824.35	-	-
1214	69075	117810.19	-	-
1215	69075.98	117806.55	-	-
1216	69078.47	117799.04	-	-
1217	69079.76	117791.53	-	-
1218	69100.78	117728.17	-	-
1219	69150.71	117683.7	-	-
1220	69145.07	117678.14	-	-
1221	69421.26	117448.47	-	-
1222	69423.71	117448.78	-	-
1223	69427.55	117452.98	-	-
1224	69437.05	117448.23	-	-
1225	69439.6	117446.2	-	-
1226	69440.56	117443.77	-	-
1227	69439.61	117435.61	-	-
1228	69439.71	117433.52	-	-
1229	69478.8	117402.02	-	-
1230	69488.58	117402.68	-	-
1231	69490	117401.64	-	-
1232	69491.99	117401.55	-	-

656




полное наименование должности

инициалы, фамилия

Земельный участок	
вид объекта недвижимости	
Лист № 139 раздела 4.2	Всего листов раздела 4.2: 482
Всего листов выписки: 742	Всего разделов: 8
26.05.2024г. № КУВИ-001/2024-142032395	
Кадастровый номер: 78:42:0018124:21	

1	2	3	4	5
1233	69496.36	117396.8	-	-
1234	69494.37	117393.86	-	-
1235	69494.84	117390.54	-	-
1236	69512.49	117379.44	-	-
1237	69522.45	117374.03	-	-
1238	69527.48	117369.76	-	-
1239	69553.67	117327.54	-	-
1240	69561.64	117319.95	-	-
1241	69566.2	117317.1	-	-
1242	69572.94	117316.34	-	-
1243	69579.2	117317.39	-	-
1244	69583.85	117320.52	-	-
1245	69586.31	117325.45	-	-
1246	69588.97	117340.63	-	-
1247	69591.44	117346.99	-	-
1248	69596.47	117353.37	-	-
1249	69603.4	117358.85	-	-
1250	69609.94	117361.79	-	-
1251	69616.11	117362.17	-	-
1252	69625.89	117360.37	-	-
1253	69635.85	117357.62	-	-
1254	69651.03	117352.21	-	-
1255	69658.6	117348.8	-	-
1256	69671.6	117339.8	-	-
1257	69674.33	117339.8	-	-
1258	69714.34	117308.95	-	-
1259	69720.14	117303.28	-	-
1260	69726.18	117296.42	-	-
1261	69730.36	117289.57	-	-

657




ПОЛНОЕ НАИМЕНОВАНИЕ ДОЛЖНОСТИ

ИНИЦИАЛЫ, ФАМИЛИЯ

Земельный участок	
вид объекта недвижимости	
Лист № 140 раздела 4.2	Всего листов раздела 4.2: 482
Всего листов выписки: 742	Всего разделов: 8
26.05.2024г. № КУВИ-001/2024-142032395	
Кадастровый номер: 78:42:0018124:21	

1	2	3	4	5
1262	69759.26	117235.96	-	-
1263	69771.67	117218.32	-	-
1264	69789.43	117198.36	-	-
1265	69805.45	117177.24	-	-
1266	69823.44	117146.13	-	-
1267	69862.55	117075.46	-	-
1268	69869.63	117065.48	-	-
1269	69895.52	117037.86	-	-
1270	69904.54	117027.3	-	-
1271	69911.19	117016.04	-	-
1272	69916.41	117003.86	-	-
1273	69920.82	116988.88	-	-
1274	69925.23	116980.07	-	-
1275	69938.69	116962.08	-	-
1276	69947.05	116955.35	-	-
1277	69954.01	116952.1	-	-
1278	69966.66	116942.12	-	-
1279	69999.62	116923.9	-	-
1280	70012.96	116918.09	-	-
1281	70026.44	116919.3	-	-
1282	70036.39	116918.57	-	-
1283	70050.69	116914.87	-	-
1284	70049.33	116914.11	-	-
1285	70044.32	116909.11	-	-
1286	70040.26	116906.03	-	-
1287	70035.49	116902.9	-	-
1288	70031.92	116897.9	-	-
1289	70027.37	116894.3	-	-
1290	70022.84	116889.05	-	-

658



 ДОКУМЕНТ ПОДПИСАН
 ЭЛЕКТРОННОЙ ПОДПИСЬЮ
 Сертификат: 00B8056B7401CB38D2B3576ACDC8425108
 Владелец: ФЕДЕРАЛЬНАЯ СЛУЖБА ГОСУДАРСТВЕННОЙ
 РЕГИСТРАЦИИ, КАДАСТРА И КАРТОГРАФИИ
 Действителен: с 27.06.2023 по 19.09.2024


полное наименование должности

инициалы, фамилия

Земельный участок	
вид объекта недвижимости	
Лист № 141 раздела 4.2	Всего листов раздела 4.2: 482
Всего листов выписки: 742	Всего разделов: 8
26.05.2024г. № КУВИ-001/2024-142032395	
Кадастровый номер: 78:42:0018124:21	

1	2	3	4	5
1291	70019.03	116883.81	-	-
1292	70016.87	116880.49	-	-
1293	70013.06	116875.68	-	-
1294	70008.29	116871.16	-	-
1295	70004.48	116865.23	-	-
1296	69992.77	116874.6	-	-
1297	69981.05	116883.97	-	-
1298	70002.56	116911.73	-	-
1299	69994.78	116915.15	-	-
1300	69960.47	116934.27	-	-
1301	69949.78	116943.04	-	-
1302	69940.78	116947.57	-	-
1303	69930.69	116956.09	-	-
1304	69916.29	116975.6	-	-
1305	69911.23	116986.06	-	-
1306	69907.22	116999.93	-	-
1307	69902.58	117010.96	-	-
1308	69896.94	117020.81	-	-
1309	69888.23	117031.03	-	-
1310	69861.48	117059.7	-	-
1311	69853.81	117070.62	-	-
1312	69814.79	117141.13	-	-
1313	69797.49	117171.2	-	-
1314	69781.96	117191.72	-	-
1315	69763.5	117212.57	-	-
1316	69750.46	117231.22	-	-
1317	69721.83	117284.37	-	-
1318	69718.68	117289.82	-	-
1319	69713.15	117296.13	-	-

659




ДОКУМЕНТ ПОДПИСАН
ЭЛЕКТРОННОЙ ПОДПИСЬЮ
Сертификат: 00B8056B7401CB38D2B3576ACDC8425108
Владелец: ФЕДЕРАЛЬНАЯ СЛУЖБА ГОСУДАРСТВЕННОЙ
РЕГИСТРАЦИИ, КАДАСТРА И КАРТОГРАФИИ
Действителен: с 27.06.2023 по 19.09.2024

полное наименование должности

инициалы, фамилия

Земельный участок	
вид объекта недвижимости	
Лист № 142 раздела 4.2	Всего листов раздела 4.2: 482
Всего листов выписки: 742	Всего разделов: 8
26.05.2024г. № КУВИ-001/2024-142032395	
Кадастровый номер: 78:42:0018124:21	

1	2	3	4	5
1320	69708.24	117301.04	-	-
1321	69674.08	117324.82	-	-
1322	69663.07	117327.47	-	-
1323	69660.22	117323.36	-	-
1324	69647.22	117332.36	-	-
1325	69644.86	117333.19	-	-
1326	69622.27	117340.71	-	-
1327	69615.81	117343.17	-	-
1328	69608.67	117337.18	-	-
1329	69604.21	117316.53	-	-
1330	69595.02	117303.93	-	-
1331	69582.51	117297.67	-	-
1332	69570.7	117296.47	-	-
1333	69555.61	117300.15	-	-
1334	69547.85	117305.47	-	-
1335	69539.88	117313.06	-	-
1336	69536.68	117317	-	-
1337	69512.91	117356.46	-	-
1338	69510.49	117359.22	-	-
1339	69501.85	117362.51	-	-
1340	69484.2	117373.61	-	-
1341	69470.07	117389.82	-	-
1342	69430.3	117421.84	-	-
1343	69427.71	117436.49	-	-
1344	69424.13	117438.22	-	-
1345	69411.72	117436.91	-	-
1346	69135.48	117666.62	-	-
1347	69133.85	117678.65	-	-
1348	69090.81	117716.97	-	-
			660	




ДОКУМЕНТ ПОДПИСАН
ЭЛЕКТРОННОЙ ПОДПИСЬЮ
Сертификат: 00ВВ056В7401СВ38D2В3576АСДС8425108
Владелец: ФЕДЕРАЛЬНАЯ СЛУЖБА ГОСУДАРСТВЕННОЙ
РЕГИСТРАЦИИ, КАДАСТРА И КАРТОГРАФИИ
Действителен: с 27.06.2023 по 19.09.2024

полное наименование должности	инициалы, фамилия
-------------------------------	-------------------

Земельный участок			
вид объекта недвижимости			
Лист № 143 раздела 4.2	Всего листов раздела 4.2: 482	Всего разделов: 8	Всего листов выписки: 742
26.05.2024г. № КУВИ-001/2024-142032395			
Кадастровый номер: 78:42:0018124:21			

1	2	3	4	5
1349	69086.55	117723.45	-	-
1350	69065.53	117786.81	-	-
1351	69064.24	117794.33	-	-
1352	69061.75	117801.84	-	-
1353	69060.52	117806.29	-	-
1354	69055.28	117818.62	-	-
1355	69052.42	117826.92	-	-
1356	69048.19	117842.46	-	-
1357	69042.49	117855.43	-	-
1358	69038.23	117869.05	-	-
1359	69037.57	117872.71	-	-
1360	69037.49	117879.76	-	-
1361	69034	117891.97	-	-
1362	69028.13	117902	-	-
1363	69011.73	117940.95	-	-
1364	69008.93	117949.29	-	-
1365	69008.81	117949.85	-	-
1366	69008.7	117950.42	-	-
1367	69008.6	117950.98	-	-
1368	69008.51	117951.55	-	-
1369	69008.43	117952.12	-	-
1370	69008.36	117952.69	-	-
1371	69008.3	117953.26	-	-
1372	69008.25	117953.83	-	-
1373	69008.21	117954.41	-	-
1374	69008.18	117954.98	-	-
1375	69008.16	117955.56	-	-
1376	69008.15	117956.13	-	-
1377	69008.15	117956.71	-	-

661




ДОКУМЕНТ ПОДПИСАН
ЭЛЕКТРОННОЙ ПОДПИСЬЮ
Сертификат: 00B8056B7401CB38D2B3576ACDC8425108
Владелец: ФЕДЕРАЛЬНАЯ СЛУЖБА ГОСУДАРСТВЕННОЙ
РЕГИСТРАЦИИ, КАДАСТРА И КАРТОГРАФИИ
Действителен: с 27.06.2023 по 19.09.2024

полное наименование должности	инициалы, фамилия
-------------------------------	-------------------

Земельный участок	
вид объекта недвижимости	
Лист № 144 раздела 4.2	Всего листов раздела 4.2: 482
Всего листов выписки: 742	Всего разделов: 8
26.05.2024г. № КУВИ-001/2024-142032395	
Кадастровый номер: 78:42:0018124:21	

1	2	3	4	5
1378	69008.16	117957.28	-	-
1379	69008.18	117957.86	-	-
1380	69008.21	117958.43	-	-
1381	69008.25	117959	-	-
1382	69008.3	117959.58	-	-
1383	69008.36	117960.15	-	-
1384	69008.43	117960.72	-	-
1385	69008.51	117961.29	-	-
1386	69008.6	117961.86	-	-
1387	69008.7	117962.42	-	-
1388	69008.81	117962.99	-	-
1389	69008.93	117963.55	-	-
1390	69009.06	117964.11	-	-
1391	69009.16	117964.52	-	-
1392	69009.31	117965.08	-	-
1393	69009.46	117965.63	-	-
1394	69009.63	117966.18	-	-
1395	69009.8	117966.73	-	-
1396	69009.99	117967.27	-	-
1397	69010.18	117967.81	-	-
1398	69010.38	117968.35	-	-
1399	69010.6	117968.88	-	-
1400	69010.82	117969.41	-	-
1401	69011.05	117969.94	-	-
1402	69011.29	117970.46	-	-
1403	69011.54	117970.98	-	-
1404	69011.8	117971.49	-	-
1405	69012.07	117972	-	-
1406	69012.34	117972.51	-	-
				662



 ДОКУМЕНТ ПОДПИСАН
 ЭЛЕКТРОННОЙ ПОДПИСЬЮ
 Сертификат: 00B8056B7401CB38D2B3576ACDC8425108
 Владелец: ФЕДЕРАЛЬНАЯ СЛУЖБА ГОСУДАРСТВЕННОЙ
 РЕГИСТРАЦИИ, КАДАСТРА И КАРТОГРАФИИ
 Действителен: с 27.06.2023 по 19.09.2024


ПОЛНОЕ НАИМЕНОВАНИЕ ДОЛЖНОСТИ

ИНИЦИАЛЫ, ФАМИЛИЯ

Земельный участок	
вид объекта недвижимости	
Лист № 145 раздела 4.2	Всего листов раздела 4.2: 482
Всего листов выписки: 742	Всего разделов: 8
26.05.2024г. № КУВИ-001/2024-142032395	
Кадастровый номер: 78:42:0018124:21	

1	2	3	4	5
1407	69012.63	117973.01	-	-
1408	69012.92	117973.5	-	-
1409	69013.23	117973.99	-	-
1410	69013.54	117974.47	-	-
1411	69013.86	117974.95	-	-
1412	69014.18	117975.42	-	-
1413	69014.52	117975.89	-	-
1414	69014.86	117976.35	-	-
1415	69015.21	117976.81	-	-
1416	69015.57	117977.25	-	-
1417	69015.94	117977.7	-	-
1418	69016.15	117977.94	-	-
1419	69016.52	117978.37	-	-
1420	69016.89	117978.79	-	-
1421	69017.27	117979.21	-	-
1422	69017.66	117979.61	-	-
1423	69018.05	117980.02	-	-
1424	69018.45	117980.41	-	-
1425	69018.86	117980.8	-	-
1426	69019.28	117981.18	-	-
1427	69019.7	117981.55	-	-
1428	69020.13	117981.92	-	-
1429	69020.56	117982.28	-	-
1430	69021	117982.63	-	-
1431	69021.45	117982.97	-	-
1432	69021.9	117983.31	-	-
1433	69022.36	117983.63	-	-
1434	69022.82	117983.95	-	-
1435	69023.29	117984.26	-	-

663




ДОКУМЕНТ ПОДПИСАН
ЭЛЕКТРОННОЙ ПОДПИСЬЮ
Сертификат: 00B8056B7401CB38D2B3576ACDC8425108
Владелец: ФЕДЕРАЛЬНАЯ СЛУЖБА ГОСУДАРСТВЕННОЙ
РЕГИСТРАЦИИ, КАДАСТРА И КАРТОГРАФИИ
Действителен: с 27.06.2023 по 19.09.2024

ПОЛНОЕ НАИМЕНОВАНИЕ ДОЛЖНОСТИ	ИНИЦИАЛЫ, ФАМИЛИЯ
-------------------------------	-------------------

Земельный участок	
вид объекта недвижимости	
Лист № 146 раздела 4.2	Всего листов раздела 4.2: 482
Всего листов выписки: 742	Всего разделов: 8
26.05.2024г. № КУВИ-001/2024-142032395	
Кадастровый номер: 78:42:0018124:21	

1	2	3	4	5
1436	69023.77	117984.57	-	-
1437	69024.25	117984.86	-	-
1438	69024.73	117985.15	-	-
1439	69025.22	117985.42	-	-
1440	69025.72	117985.69	-	-
1441	69026.22	117985.95	-	-
1442	69026.29	117985.99	-	-
1443	69026.79	117986.24	-	-
1444	69027.3	117986.48	-	-
1445	69027.82	117986.71	-	-
1446	69028.33	117986.94	-	-
1447	69028.85	117987.15	-	-
1448	69029.38	117987.36	-	-
1449	69029.91	117987.55	-	-
1450	69030.44	117987.74	-	-
1451	69030.97	117987.92	-	-
1452	69031.51	117988.09	-	-
1453	69032.05	117988.24	-	-
1454	69032.59	117988.39	-	-
1455	69033.14	117988.53	-	-
1456	69033.69	117988.66	-	-
1457	69034.24	117988.78	-	-
1458	69034.79	117988.9	-	-
1459	69035.34	117989	-	-
1460	69035.9	117989.09	-	-
1461	69036.46	117989.17	-	-
1462	69037.02	117989.24	-	-
1463	69037.57	117989.31	-	-
1464	69037.82	117989.33	-	-

664

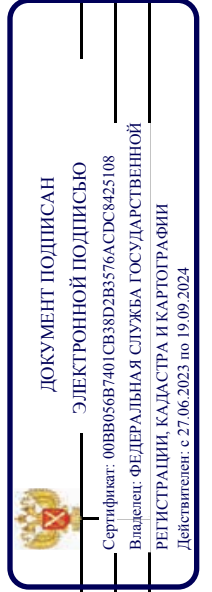


 ДОКУМЕНТ ПОДПИСАН
 ЭЛЕКТРОННОЙ ПОДПИСЬЮ
 Сертификат: 00B8056B7401CB38D2B3576ACDC8425108
 Владелец: ФЕДЕРАЛЬНАЯ СЛУЖБА ГОСУДАРСТВЕННОЙ
 РЕГИСТРАЦИИ, КАДАСТРА И КАРТОГРАФИИ
 Действителен: с 27.06.2023 по 19.09.2024

полное наименование должности

инициалы, фамилия

Земельный участок				
вид объекта недвижимости				
Лист № 147 раздела 4.2	Всего листов раздела 4.2: 482			
Всего разделов: 8				
Всего листов выписки: 742				
26.05.2024г. № КУВИ-001/2024-142032395				
Кадастровый номер: 78:42:0018124:21				
1	2	3	4	5
1	69038.5	117989.37	-	-



ПОЛНОЕ НАИМЕНОВАНИЕ ДОЛЖНОСТИ	ИНИЦИАЛЫ, ФАМИЛИЯ
-------------------------------	-------------------

Земельный участок	
вид объекта недвижимости	
Лист № 148 раздела 4.2	Всего листов раздела 4.2: 482
Всего листов выписки: 742	Всего разделов: 8
26.05.2024г. № КУВИ-001/2024-142032395	
Кадастровый номер: 78:42:0018124:21	

Сведения о характерных точках границы части (частей) земельного участка

Учетный номер части: 78:42:0018124:21/192

Система координат СК-1964

Номер точки	Координаты, м		Описание закрепления на местности	Средняя квадратичная погрешность определения координат характерных точек границ земельного участка, м
	X	Y		
1	2	3	4	5
1	69324.82	118817.38	-	-
2	69320.85	118820.2	-	-
3	69319.21	118824.29	-	-
4	69319.56	118831.78	-	-
5	69321.67	118841.83	-	-
6	69323.07	118851.65	-	-
7	69330.9	118873.52	-	-
8	69342.25	118906.73	-	-
9	69347.86	118919.12	-	-
10	69355.76	118939.47	-	-
11	69367.2	118959.4	-	-
12	69369.84	118962.16	-	-
13	69373.82	118963.91	-	-
14	69377.56	118963.09	-	-
15	69381.89	118961.45	-	-
16	69384.14	118959.26	-	-
17	69386.31	118957.84	-	-
18	69391.12	118950.93	-	-
19	69393.11	118944.26	-	-
20	69392.18	118939.7	-	-
21	69389.02	118935.03	-	-
22	69382.47	118924.74	-	-
23	69380.36	118919.71	-	-
24	69379.08	118914.8	-	-

666



ДОКУМЕНТ ПОДПИСАН

ЭЛЕКТРОННОЙ ПОДПИСЬЮ

Сертификат: 00B8056B7401CB38D2B3576ACDC8425108

Владелец: ФЕДЕРАЛЬНАЯ СЛУЖБА ГОСУДАРСТВЕННОЙ

РЕГИСТРАЦИИ, КАДАСТРА И КАРТОГРАФИИ

Действителен: с 27.06.2023 по 19.09.2024


ПОЛНОЕ НАИМЕНОВАНИЕ ДОЛЖНОСТИ

ИНИЦИАЛЫ, ФАМИЛИЯ

Земельный участок	
вид объекта недвижимости	
Лист № 149 раздела 4.2	Всего листов раздела 4.2: 482
Всего листов выписки: 742	Всего разделов: 8
26.05.2024г. № КУВИ-001/2024-142032395	
Кадастровый номер: 78:42:0018124:21	

1	2	3	4	5
25	69374.17	118905.91	-	-
26	69357.44	118853.06	-	-
27	69345.17	118819.03	-	-
28	69342.59	118815.75	-	-
29	69339.32	118814	-	-
1	69324.82	118817.38	-	-
1	69315.34	118552.91	-	-
2	69336.77	118555.06	-	-
3	69352.77	118556.6	-	-
4	69396.68	118564.55	-	-
5	69417.32	118568.93	-	-
6	69445.87	118568.75	-	-
7	69465.2	118574.62	-	-
8	69476.41	118579.11	-	-
9	69482.15	118579.01	-	-
10	69484.78	118574.76	-	-
11	69716.61	118718.38	-	-
12	69725.06	118720.52	-	-
13	69721.67	118724.86	-	-
14	69534.66	119026.79	-	-
15	69531.8	119030.89	-	-
16	69466.34	118985.16	-	-
17	69428.74	118956.56	-	-
18	69417.05	118953.31	-	-
19	69409.77	118954.13	-	-
20	69407.81	118941.25	-	-
21	69404.61	118931.32	-	-
22	69401.68	118926.98	-	-
23	69394.2	118913.91	-	-

667



ДОКУМЕНТ ПОДПИСАН
ЭЛЕКТРОННОЙ ПОДПИСЬЮ
Сертификат: 00ВВ056В7401СВ38D2В3576АСДС8425108
Владелец: ФЕДЕРАЛЬНАЯ СЛУЖБА ГОСУДАРСТВЕННОЙ
РЕГИСТРАЦИИ, КАДАСТРА И КАРТОГРАФИИ
Действителен: с 27.06.2023 по 19.09.2024


полное наименование должности

инициалы, фамилия

Земельный участок	
вид объекта недвижимости	
Лист № 150 раздела 4.2	Всего листов раздела 4.2: 482
Всего листов выписки: 742	Всего разделов: 8
26.05.2024г. № КУВИ-001/2024-142032395	
Кадастровый номер: 78:42:0018124:21	

1	2	3	4	5
24	69388.48	118901.39	-	-
25	69371.56	118847.97	-	-
26	69359.28	118813.95	-	-
27	69356.97	118809.77	-	-
28	69354.39	118806.49	-	-
29	69358.28	118796.16	-	-
30	69362.94	118782.96	-	-
31	69365.18	118770.94	-	-
32	69365.5	118763.43	-	-
33	69364.89	118741.53	-	-
34	69363.64	118732.11	-	-
35	69359.36	118717.18	-	-
36	69340.68	118678.59	-	-
37	69333.29	118665.01	-	-
38	69324.41	118652.47	-	-
39	69314.77	118639.14	-	-
40	69306.58	118618.34	-	-
41	69300.97	118599.77	-	-
42	69297.26	118580.15	-	-
43	69297.91	118567.89	-	-
1	69315.34	118552.91	-	-
1	70802.64	116847.16	-	-
2	70791.6	116864.1	-	-
3	70779.68	116869.22	-	-
4	70767.82	116867.38	-	-
5	70749.64	116853.38	-	-
6	70732.53	116838.16	-	-
7	70719.2	116843.99	-	-
8	70722.94	116853.56	-	-

668




полное наименование должности

инициалы, фамилия

Земельный участок	
вид объекта недвижимости	
Лист № 151 раздела 4.2	Всего листов раздела 4.2: 482
Всего листов выписки: 742	Всего разделов: 8
26.05.2024г. № КУВИ-001/2024-142032395	
Кадастровый номер: 78:42:0018124:21	

1	2	3	4	5
9	70726.13	116860.36	-	-
10	70731.11	116879.09	-	-
11	70730.82	116898.81	-	-
12	70708.57	116940.24	-	-
13	70703.41	116963.33	-	-
14	70711.78	116982.93	-	-
15	70713.42	116994.41	-	-
16	70709.69	117008.51	-	-
17	70689.02	117030.01	-	-
18	70657.2	117041.84	-	-
19	70635.25	117053.6	-	-
20	70610.99	117062.85	-	-
21	70590.36	117064.21	-	-
22	70578.84	117064.13	-	-
23	70548.54	117067.96	-	-
24	70536.31	117066.98	-	-
25	70526.23	117063.77	-	-
26	70517.75	117058.67	-	-
27	70504.07	117053.69	-	-
28	70492.93	117060.23	-	-
29	70477.81	117067.12	-	-
30	70454.61	117074.06	-	-
31	70442.77	117075.34	-	-
32	70427.93	117073.8	-	-
33	70416.48	117072.87	-	-
34	70412.33	117078.59	-	-
35	70415.23	117097.38	-	-
36	70410.17	117106.61	-	-
37	70394.07	117107.35	-	-

669




 ДОКУМЕНТ ПОДПИСАН
 ЭЛЕКТРОННОЙ ПОДПИСЬЮ
 Сертификат: 00B8056B7401CB38D2B3576ACDC8425108
 Владелец: ФЕДЕРАЛЬНАЯ СЛУЖБА ГОСУДАРСТВЕННОЙ
 РЕГИСТРАЦИИ, КАДАСТРА И КАРТОГРАФИИ
 Действителен: с 27.06.2023 по 19.09.2024

полное наименование должности

инициалы, фамилия

Земельный участок	
вид объекта недвижимости	
Лист № 152 раздела 4.2	Всего листов раздела 4.2: 482
Всего листов выписки: 742	Всего разделов: 8
26.05.2024г. № КУВИ-001/2024-142032395	
Кадастровый номер: 78:42:0018124:21	

1	2	3	4	5
38	70385.2	117106.23	-	-
39	70377.1	117098.94	-	-
40	70371.43	117077.88	-	-
41	70367.8	117067.74	-	-
42	70355.65	117049.45	-	-
43	70349.43	117034.22	-	-
44	70334.9	117025.36	-	-
45	70311.92	117013.15	-	-
46	70290.64	117006.99	-	-
47	70274.71	117010.68	-	-
48	70264.59	117012.41	-	-
49	70239.78	117009.78	-	-
50	70228.19	117004.69	-	-
51	70214.62	116997.49	-	-
52	70198.38	116982.97	-	-
53	70190.12	116974.19	-	-
54	70185.77	116967.01	-	-
55	70178.05	116962.92	-	-
56	70169.06	116958.59	-	-
57	70163.11	116954.13	-	-
58	70156.54	116951.79	-	-
59	70152.55	116951.55	-	-
60	70140.44	116954.36	-	-
61	70137.58	116954.12	-	-
62	70127.48	116946.39	-	-
63	70112.8	116941.77	-	-
64	70107.48	116943.29	-	-
65	70106.25	116949.45	-	-
66	70095.09	116948.59	-	-
				670




 ДОКУМЕНТ ПОДПИСАН
 ЭЛЕКТРОННОЙ ПОДПИСЬЮ
 Сертификат: 00B8056B7401CB38D2B3576ACDC8425108
 Владелец: ФЕДЕРАЛЬНАЯ СЛУЖБА ГОСУДАРСТВЕННОЙ
 РЕГИСТРАЦИИ, КАДАСТРА И КАРТОГРАФИИ
 Действителен: с 27.06.2023 по 19.09.2024

полное наименование должности	инициалы, фамилия
-------------------------------	-------------------

Земельный участок	
вид объекта недвижимости	
Лист № 153 раздела 4.2	Всего листов раздела 4.2: 482
Всего листов выписки: 742	Всего разделов: 8
26.05.2024г. № КУВИ-001/2024-142032395	
Кадастровый номер: 78:42:0018124:21	

1	2	3	4	5
67	70091.37	116948.17	-	-
68	70078.92	116940.15	-	-
69	70068.73	116937	-	-
70	70053.98	116932.83	-	-
71	70035.2	116928.27	-	-
72	70024.59	116930.86	-	-
73	70013.7	116929.86	-	-
74	70005	116933.8	-	-
75	69971.41	116952.32	-	-
76	69963.1	116957.48	-	-
77	69959.49	116963.41	-	-
78	69952.78	116970.57	-	-
79	69944.51	116984.72	-	-
80	69938.93	116993.62	-	-
81	69933.45	117007.6	-	-
82	69923.93	117026.08	-	-
83	69915.56	117038.94	-	-
84	69903.32	117053.72	-	-
85	69883.91	117074.17	-	-
86	69875.77	117084.98	-	-
87	69818.96	117186.63	-	-
88	69799	117210.86	-	-
89	69785.27	117226.27	-	-
90	69775.22	117240.28	-	-
91	69739.57	117305.77	-	-
92	69733.74	117314.02	-	-
93	69722.16	117325.64	-	-
94	69694.1	117347	-	-
95	69690.47	117348.75	-	-

6/1




полное наименование должности

инициалы, фамилия

Земельный участок	
вид объекта недвижимости	
Лист № 154 раздела 4.2	Всего листов раздела 4.2: 482
Всего листов выписки: 742	Всего разделов: 8
26.05.2024г. № КУВИ-001/2024-142032395	
Кадастровый номер: 78:42:0018124:21	

1	2	3	4	5
96	69686.85	117351.96	-	-
97	69688.88	117361.73	-	-
98	69684.09	117368.11	-	-
99	69671.83	117377.34	-	-
100	69649.69	117389.46	-	-
101	69641.58	117396.42	-	-
102	69633.06	117408.2	-	-
103	69614.55	117423.72	-	-
104	69600.94	117430.05	-	-
105	69586	117429.82	-	-
106	69576.2	117425.4	-	-
107	69569.78	117420.54	-	-
108	69558.07	117408.03	-	-
109	69551.97	117406.02	-	-
110	69544	117405.81	-	-
111	69538.32	117406.5	-	-
112	69515.65	117413.6	-	-
113	69507.83	117413.87	-	-
114	69451.24	117463.93	-	-
115	69443.51	117464.24	-	-
116	69435.63	117470.75	-	-
117	69436.06	117476.4	-	-
118	69165.99	117699.65	-	-
119	69154.02	117700.53	-	-
120	69114.68	117734.1	-	-
121	69111.78	117738.74	-	-
122	69111.83	117743.48	-	-
123	69108.64	117749.87	-	-
124	69095.73	117788.58	-	-

6/2




 ДОКУМЕНТ ПОДПИСАН
 ЭЛЕКТРОННОЙ ПОДПИСЬЮ
 Сертификат: 00B8056B7401CB38D2B3576ACDC8425108
 Владелец: ФЕДЕРАЛЬНАЯ СЛУЖБА ГОСУДАРСТВЕННОЙ
 РЕГИСТРАЦИИ, КАДАСТРА И КАРТОГРАФИИ
 Действителен: с 27.06.2023 по 19.09.2024

полное наименование должности	инициалы, фамилия
-------------------------------	-------------------

Земельный участок	
вид объекта недвижимости	
Лист № 155 раздела 4.2	Всего листов раздела 4.2: 482
Всего листов выписки: 742	Всего разделов: 8
26.05.2024г. № КУВИ-001/2024-142032395	
Кадастровый номер: 78:42:0018124:21	

1	2	3	4	5
125	69089.72	117808.08	-	-
126	69084.02	117816.77	-	-
127	69080.85	117831.89	-	-
128	69076.24	117847.08	-	-
129	69071.5	117856.87	-	-
130	69081.5	117856.41	-	-
131	69091.15	117854.84	-	-
132	69102.98	117856.07	-	-
133	69118.68	117863.05	-	-
134	69145.31	117884.79	-	-
135	69152.67	117895.83	-	-
136	69169.73	117905.35	-	-
137	69177.01	117908.8	-	-
138	69183.26	117905.52	-	-
139	69184.54	117900.83	-	-
140	69188.32	117892.83	-	-
141	69192.95	117886.33	-	-
142	69201.34	117878.99	-	-
143	69206.39	117875.23	-	-
144	69216.16	117864.54	-	-
145	69242.81	117842.19	-	-
146	69253.15	117830.3	-	-
147	69267.5	117821.15	-	-
148	69280.95	117814.37	-	-
149	69299.26	117807.09	-	-
150	69314.36	117809.51	-	-
151	69333.07	117825.08	-	-
152	69349.44	117837.35	-	-
153	69361.93	117848.14	-	-

6/3



ДОКУМЕНТ ПОДПИСАН
ЭЛЕКТРОННОЙ ПОДПИСЬЮ
 Сертификат: 00ВВ056В7401СВ38D2В3576АСДС8425108
 Владелец: ФЕДЕРАЛЬНАЯ СЛУЖБА ГОСУДАРСТВЕННОЙ
 РЕГИСТРАЦИИ, КАДАСТРА И КАРТОГРАФИИ
 Действителен: с 27.06.2023 по 19.09.2024


полное наименование должности

инициалы, фамилия

Земельный участок	
вид объекта недвижимости	
Лист № 156 раздела 4.2	Всего листов раздела 4.2: 482
Всего листов выписки: 742	Всего разделов: 8
26.05.2024г. № КУВИ-001/2024-142032395	
Кадастровый номер: 78:42:0018124:21	

1	2	3	4	5
154	69372.93	117860.21	-	-
155	69412.48	117871.87	-	-
156	69432.45	117875.7	-	-
157	69452.71	117872.82	-	-
158	69464.53	117865.54	-	-
159	69487.63	117856.88	-	-
160	69510.87	117850.33	-	-
161	69522.85	117842.92	-	-
162	69530.66	117825.69	-	-
163	69535.07	117823.34	-	-
164	69521.1	117790.31	-	-
165	69510.07	117767.41	-	-
166	69506.52	117753.74	-	-
167	69505.88	117741.49	-	-
168	69502.63	117724.1	-	-
169	69494.3	117694.15	-	-
170	69491.14	117679.69	-	-
171	69491.29	117667.54	-	-
172	69503.27	117653.51	-	-
173	69522.57	117662.32	-	-
174	69626.68	117919.84	-	-
175	69628.12	117928.5	-	-
176	69629.65	117942.59	-	-
177	69627.32	117947.94	-	-
178	69610.54	117958.4	-	-
179	69598.4	117965.63	-	-
180	69586.44	117967.12	-	-
181	69574.17	117963.02	-	-
182	69565.62	117954.56	-	-

6/4




полное наименование должности

инициалы, фамилия

Земельный участок	
вид объекта недвижимости	
Лист № 157 раздела 4.2	Всего листов раздела 4.2: 482
Всего листов выписки: 742	Всего разделов: 8
26.05.2024г. № КУВИ-001/2024-142032395	
Кадастровый номер: 78:42:0018124:21	

1	2	3	4	5
183	69560.67	117939.43	-	-
184	69560.52	117928.34	-	-
185	69555.52	117928.23	-	-
186	69555.78	117940.47	-	-
187	69561.76	117957.75	-	-
188	69559.81	117963.82	-	-
189	69564.2	117968.97	-	-
190	69567.96	117973.25	-	-
191	69574.83	117970.79	-	-
192	69581.27	117970.31	-	-
193	69586.66	117972.12	-	-
194	69594.08	117974.81	-	-
195	69598.5	117978.89	-	-
196	69602.51	117985.04	-	-
197	69606.25	117995.92	-	-
198	69606.59	118004.55	-	-
199	69604.11	118014.08	-	-
200	69599.22	118029.99	-	-
201	69591.04	118046.82	-	-
202	69583.3	118055.58	-	-
203	69574.35	118061.58	-	-
204	69564.47	118064.89	-	-
205	69554.89	118064.77	-	-
206	69545	118060.54	-	-
207	69542.32	118058.16	-	-
208	69537.29	118046.95	-	-
209	69537.29	118042.49	-	-
210	69537.95	118033.24	-	-
211	69540.03	118024.02	-	-

6/5




 ДОКУМЕНТ ПОДПИСАН
 ЭЛЕКТРОННОЙ ПОДПИСЬЮ
 Сертификат: 00B8056B7401CB38D2B3576ACDC8425108
 Владелец: ФЕДЕРАЛЬНАЯ СЛУЖБА ГОСУДАРСТВЕННОЙ
 РЕГИСТРАЦИИ, КАДАСТРА И КАРТОГРАФИИ
 Действителен: с 27.06.2023 по 19.09.2024

полное наименование должности	инициалы, фамилия
-------------------------------	-------------------

Земельный участок	
вид объекта недвижимости	
Лист № 158 раздела 4.2	Всего листов раздела 4.2: 482
Всего листов выписки: 742	Всего разделов: 8
26.05.2024г. № КУВИ-001/2024-142032395	
Кадастровый номер: 78:42:0018124:21	

1	2	3	4	5
212	69529.94	118019.54	-	-
213	69518.63	118013.08	-	-
214	69505.04	118000.5	-	-
215	69497.7	117992.89	-	-
216	69491.76	117990.34	-	-
217	69483.06	117989.94	-	-
218	69470.46	117997.21	-	-
219	69465.36	117998.67	-	-
220	69461.42	117999.29	-	-
221	69456.79	117999.28	-	-
222	69446.53	117997.03	-	-
223	69437.71	117991.95	-	-
224	69427.39	117981.79	-	-
225	69413.82	117970.52	-	-
226	69402.98	117960.71	-	-
227	69382.09	117946.98	-	-
228	69375.82	117944.59	-	-
229	69364.31	117941.96	-	-
230	69350.26	117934.67	-	-
231	69342.66	117927.37	-	-
232	69337.88	117920.81	-	-
233	69330.65	117913.33	-	-
234	69319.09	117908.45	-	-
235	69302.21	117896.53	-	-
236	69294.44	117888.83	-	-
237	69291.22	117883.13	-	-
238	69287.26	117875.8	-	-
239	69278.3	117866.65	-	-
240	69265.76	117869.09	-	-

6/6




 ДОКУМЕНТ ПОДПИСАН
 ЭЛЕКТРОННОЙ ПОДПИСЬЮ
 Сертификат: 00B8056B7401CB38D2B3576ACDC8425108
 Владелец: ФЕДЕРАЛЬНАЯ СЛУЖБА ГОСУДАРСТВЕННОЙ
 РЕГИСТРАЦИИ, КАДАСТРА И КАРТОГРАФИИ
 Действителен: с 27.06.2023 по 19.09.2024

полное наименование должности	инициалы, фамилия
-------------------------------	-------------------

Земельный участок	
вид объекта недвижимости	
Лист № 159 раздела 4.2	Всего листов раздела 4.2: 482
Всего листов выписки: 742	Всего разделов: 8
26.05.2024г. № КУВИ-001/2024-142032395	
Кадастровый номер: 78:42:0018124:21	

1	2	3	4	5
241	69251.81	117882.04	-	-
242	69242.17	117892.01	-	-
243	69230.99	117902.89	-	-
244	69223.21	117908.42	-	-
245	69220.05	117913.61	-	-
246	69222.13	117924.71	-	-
247	69220.94	117932.24	-	-
248	69215.14	117945.44	-	-
249	69210.41	117951.41	-	-
250	69197.82	117955.39	-	-
251	69189.1	117971.96	-	-
252	69192.09	117973.29	-	-
253	69201.29	117980.71	-	-
254	69207.2	117994.33	-	-
255	69236.28	118027.96	-	-
256	69252.28	118029	-	-
257	69266.97	118038.35	-	-
258	69273.27	118050.6	-	-
259	69274.81	118068.73	-	-
260	69305.49	118101.45	-	-
261	69339.74	118133.96	-	-
262	69352.28	118150.21	-	-
263	69347.22	118169.4	-	-
264	69329.91	118172.29	-	-
265	69330.66	118183.45	-	-
266	69345.6	118202.02	-	-
267	69360.57	118219.34	-	-
268	69389.38	118243.73	-	-
269	69410.03	118266.44	-	-

6/7



ДОКУМЕНТ ПОДПИСАН
ЭЛЕКТРОННОЙ ПОДПИСЬЮ
Сертификат: 00B8056B7401CB38D2B3576ACDC8425108
Владелец: ФЕДЕРАЛЬНАЯ СЛУЖБА ГОСУДАРСТВЕННОЙ
РЕГИСТРАЦИИ, КАДАСТРА И КАРТОГРАФИИ
Действителен: с 27.06.2023 по 19.09.2024


полное наименование должности

инициалы, фамилия

Земельный участок	
вид объекта недвижимости	
Лист № 160 раздела 4.2	Всего листов раздела 4.2: 482
Всего листов раздела 4.2: 482	Всего разделов: 8
Всего листов выписки: 742	
26.05.2024г. № КУВИ-001/2024-142032395	
Кадастровый номер: 78:42:0018124:21	

1	2	3	4	5
270	69415.24	118276.35	-	-
271	69417.15	118285.61	-	-
272	69415.96	118304.46	-	-
273	69416	118324.56	-	-
274	69413.95	118348.35	-	-
275	69412.28	118368.74	-	-
276	69428.25	118359.99	-	-
277	69433.43	118356.41	-	-
278	69458.76	118346.3	-	-
279	69470.07	118343.99	-	-
280	69480.75	118342.94	-	-
281	69491.83	118343.88	-	-
282	69512.17	118350.05	-	-
283	69535.28	118365.81	-	-
284	69552.23	118377.05	-	-
285	69563.93	118387.89	-	-
286	69570.62	118396.85	-	-
287	69574.99	118408.22	-	-
288	69576.11	118419.33	-	-
289	69574.74	118430.14	-	-
290	69565.57	118454.5	-	-
291	69553.81	118475.54	-	-
292	69546.08	118481.65	-	-
293	69509.26	118486.73	-	-
294	69507.73	118490.76	-	-
295	69501.71	118503.28	-	-
296	69511.66	118523.45	-	-
297	69510.44	118537.24	-	-
298	69501.4	118552.35	-	-

6/8



 ДОКУМЕНТ ПОДПИСАН
 ЭЛЕКТРОННОЙ ПОДПИСЬЮ
 Сертификат: 00B8056B7401CB38D2B3576ACDC8425108
 Владелец: ФЕДЕРАЛЬНАЯ СЛУЖБА ГОСУДАРСТВЕННОЙ
 РЕГИСТРАЦИИ, КАДАСТРА И КАРТОГРАФИИ
 Действителен: с 27.06.2023 по 19.09.2024


полное наименование должности

инициалы, фамилия

Земельный участок	
вид объекта недвижимости	
Лист № 161 раздела 4.2	Всего листов раздела 4.2: 482
Всего листов выписки: 742	Всего разделов: 8
26.05.2024г. № КУВИ-001/2024-142032395	
Кадастровый номер: 78:42:0018124:21	

1	2	3	4	5
299	69513.67	118561	-	-
300	69729.44	118695.82	-	-
301	69736.43	118703.26	-	-
302	69739.24	118699.12	-	-
303	69899.5	118440.95	-	-
304	69913.43	118449.94	-	-
305	69910.21	118455	-	-
306	69729.06	118747.67	-	-
307	69724.04	118755.43	-	-
308	69666.02	118849.23	-	-
309	69663.04	118853.9	-	-
310	69611.97	118934.93	-	-
311	69511.7	119097.9	-	-
312	69508.6	119100.06	-	-
313	69504.06	119102.62	-	-
314	69501.32	119101.5	-	-
315	69497.82	119098.46	-	-
316	69488.06	119086.79	-	-
317	69464.59	119069.74	-	-
318	69443.59	119049.66	-	-
319	69419.69	119032.29	-	-
320	69395.56	119009.33	-	-
321	69389.62	118999.17	-	-
322	69388.4	118989.91	-	-
323	69389.8	118982.44	-	-
324	69380.77	118977.75	-	-
325	69377.03	118978.57	-	-
326	69363.8	118975.89	-	-
327	69356.37	118969.78	-	-

6/9




 ДОКУМЕНТ ПОДПИСАН
 ЭЛЕКТРОННОЙ ПОДПИСЬЮ
 Сертификат: 00ВВ056В7401СВ38D2В3576АСДС8425108
 Владелец: ФЕДЕРАЛЬНАЯ СЛУЖБА ГОСУДАРСТВЕННОЙ
 РЕГИСТРАЦИИ, КАДАСТРА И КАРТОГРАФИИ
 Действителен: с 27.06.2023 по 19.09.2024

полное наименование должности

инициалы, фамилия

Земельный участок	
вид объекта недвижимости	
Лист № 162 раздела 4.2	Всего листов раздела 4.2: 482
Всего листов выписки: 742	Всего разделов: 8
26.05.2024г. № КУВИ-001/2024-142032395	
Кадастровый номер: 78:42:0018124:21	

1	2	3	4	5
328	69342.76	118946.94	-	-
329	69333.88	118924.55	-	-
330	69328.59	118912.92	-	-
331	69316.71	118878.38	-	-
332	69308.95	118856.71	-	-
333	69306.83	118843.95	-	-
334	69304.89	118834.87	-	-
335	69304.23	118825	-	-
336	69306.93	118814.62	-	-
337	69304.76	118805.81	-	-
338	69302.18	118795.86	-	-
339	69302.7	118790.48	-	-
340	69305.35	118780.08	-	-
341	69306.1	118771.01	-	-
342	69305.38	118764.73	-	-
343	69303.66	118754.43	-	-
344	69299.72	118743.54	-	-
345	69295.02	118734.05	-	-
346	69286.93	118721.7	-	-
347	69279.74	118712.32	-	-
348	69273.79	118705.58	-	-
349	69263.48	118689.51	-	-
350	69250.37	118662.51	-	-
351	69242.43	118647.35	-	-
352	69235.87	118628.99	-	-
353	69229.66	118603.48	-	-
354	69228.58	118593.5	-	-
355	69229.3	118582.46	-	-
356	69231.57	118569.93	-	-
				680




ПОЛНОЕ НАИМЕНОВАНИЕ ДОЛЖНОСТИ

ИНИЦИАЛЫ, ФАМИЛИЯ

Земельный участок	
вид объекта недвижимости	
Лист № 163 раздела 4.2	Всего листов раздела 4.2: 482
Всего листов выписки: 742	Всего разделов: 8
26.05.2024г. № КУВИ-001/2024-142032395	
Кадастровый номер: 78:42:0018124:21	

1	2	3	4	5
357	69236.51	118556.39	-	-
358	69244.04	118543.52	-	-
359	69224	118532.87	-	-
360	69208.74	118519.29	-	-
361	69192.96	118501.76	-	-
362	69166.92	118461.49	-	-
363	69150.45	118443	-	-
364	69131.75	118421.62	-	-
365	69126.05	118415.66	-	-
366	69112.58	118398.37	-	-
367	69097.17	118377.09	-	-
368	69088.05	118363.52	-	-
369	69079.41	118353.25	-	-
370	69067.55	118335.3	-	-
371	69053.38	118308.19	-	-
372	69032.52	118288.75	-	-
373	69020.26	118268.22	-	-
374	69021.64	118254.36	-	-
375	69029.49	118242.38	-	-
376	69022.42	118229.56	-	-
377	69016.2	118220.33	-	-
378	69013.36	118211.09	-	-
379	69011.57	118199.65	-	-
380	69010.52	118181.8	-	-
381	69007.71	118155.37	-	-
382	69003.07	118134.04	-	-
383	68998.09	118117.57	-	-
384	68996.96	118106.99	-	-
385	68998.44	118093.55	-	-

681




 ДОКУМЕНТ ПОДПИСАН
 ЭЛЕКТРОННОЙ ПОДПИСЬЮ
 Сертификат: 00B8056B7401CB38D2B3576ACDC8425108
 Владелец: ФЕДЕРАЛЬНАЯ СЛУЖБА ГОСУДАРСТВЕННОЙ
 РЕГИСТРАЦИИ, КАДАСТРА И КАРТОГРАФИИ
 Действителен с 27.06.2023 по 19.09.2024

полное наименование должности

инициалы, фамилия

Земельный участок	
вид объекта недвижимости	
Лист № 164 раздела 4.2	Всего листов раздела 4.2: 482
Всего листов выписки: 742	Всего разделов: 8
26.05.2024г. № КУВИ-001/2024-142032395	
Кадастровый номер: 78:42:0018124:21	

1	2	3	4	5
386	69003.06	118081.43	-	-
387	69010.97	118067.91	-	-
388	69021.57	118057.54	-	-
389	69034.45	118048.34	-	-
390	69044.98	118043.96	-	-
391	69054.33	118043.34	-	-
392	69059.7	118035.79	-	-
393	69064.37	118026.42	-	-
394	69072.91	118017.38	-	-
395	69108.76	117983.79	-	-
396	69126.08	117971.32	-	-
397	69114.66	117955.9	-	-
398	69112.72	117953.66	-	-
399	69110.75	117949.06	-	-
400	69089.77	117958.02	-	-
401	69083.33	117960.48	-	-
402	69075.32	117965.69	-	-
403	69066.38	117973.8	-	-
404	69058.38	117979.52	-	-
405	69058.21	117979.62	-	-
406	69057.68	117979.93	-	-
407	69057.16	117980.22	-	-
408	69056.62	117980.51	-	-
409	69056.09	117980.78	-	-
410	69055.54	117981.05	-	-
411	69055	117981.31	-	-
412	69054.45	117981.55	-	-
413	69053.89	117981.79	-	-
414	69053.33	117982.02	-	-
				682




ПОЛНОЕ НАИМЕНОВАНИЕ ДОЛЖНОСТИ

ИНИЦИАЛЫ, ФАМИЛИЯ

Земельный участок	
вид объекта недвижимости	
Лист № 165 раздела 4.2	Всего листов раздела 4.2: 482
Всего листов выписки: 742	Всего разделов: 8
26.05.2024г. № КУВИ-001/2024-142032395	
Кадастровый номер: 78:42:0018124:21	

1	2	3	4	5
415	69052.77	117982.24	-	-
416	69052.2	117982.45	-	-
417	69051.63	117982.64	-	-
418	69051.06	117982.83	-	-
419	69050.48	117983.01	-	-
420	69049.9	117983.18	-	-
421	69049.51	117983.29	-	-
422	69048.92	117983.44	-	-
423	69048.34	117983.58	-	-
424	69047.75	117983.71	-	-
425	69047.15	117983.83	-	-
426	69046.56	117983.94	-	-
427	69045.96	117984.04	-	-
428	69045.37	117984.13	-	-
429	69044.77	117984.21	-	-
430	69044.17	117984.28	-	-
431	69043.57	117984.34	-	-
432	69042.97	117984.38	-	-
433	69042.36	117984.42	-	-
434	69041.76	117984.45	-	-
435	69041.16	117984.46	-	-
436	69040.55	117984.47	-	-
437	69039.95	117984.46	-	-
438	69039.34	117984.45	-	-
439	69038.74	117984.42	-	-
440	69038.42	117984.39	-	-
441	69037.94	117984.34	-	-
442	69037.46	117984.29	-	-
443	69036.99	117984.22	-	-

683



 ДОКУМЕНТ ПОДПИСАН
 ЭЛЕКТРОННОЙ ПОДПИСЬЮ
 Сертификат: 00B8056B7401CB38D2B3576ACDC8425108
 Владелец: ФЕДЕРАЛЬНАЯ СЛУЖБА ГОСУДАРСТВЕННОЙ
 РЕГИСТРАЦИИ, КАДАСТРА И КАРТОГРАФИИ
 Действителен: с 27.06.2023 по 19.09.2024


полное наименование должности

инициалы, фамилия

Земельный участок	
вид объекта недвижимости	
Лист № 166 раздела 4.2	Всего листов раздела 4.2: 482
Всего листов выписки: 742	Всего разделов: 8
26.05.2024г. № КУВИ-001/2024-142032395	
Кадастровый номер: 78:42:0018124:21	

1	2	3	4	5
444	69036.52	117984.15	-	-
445	69036.05	117984.07	-	-
446	69035.58	117983.98	-	-
447	69035.11	117983.88	-	-
448	69034.64	117983.77	-	-
449	69034.18	117983.66	-	-
450	69033.71	117983.54	-	-
451	69033.25	117983.41	-	-
452	69032.79	117983.27	-	-
453	69032.34	117983.12	-	-
454	69031.89	117982.97	-	-
455	69031.44	117982.81	-	-
456	69030.99	117982.64	-	-
457	69030.54	117982.46	-	-
458	69030.1	117982.27	-	-
459	69029.67	117982.08	-	-
460	69029.23	117981.88	-	-
461	69028.8	117981.67	-	-
462	69028.49	117981.52	-	-
463	69028.07	117981.29	-	-
464	69027.65	117981.07	-	-
465	69027.23	117980.83	-	-
466	69026.82	117980.59	-	-
467	69026.41	117980.34	-	-
468	69026.01	117980.08	-	-
469	69025.61	117979.82	-	-
470	69025.21	117979.54	-	-
471	69024.82	117979.27	-	-
472	69024.44	117978.98	-	-

684



 ДОКУМЕНТ ПОДПИСАН
 ЭЛЕКТРОННОЙ ПОДПИСЬЮ
 Сертификат: 00B8056B7401CB38D2B3576ACDC8425108
 Владелец: ФЕДЕРАЛЬНАЯ СЛУЖБА ГОСУДАРСТВЕННОЙ
 РЕГИСТРАЦИИ, КАДАСТРА И КАРТОГРАФИИ
 Действителен: с 27.06.2023 по 19.09.2024


полное наименование должности

инициалы, фамилия

Земельный участок	
вид объекта недвижимости	
Лист № 167 раздела 4.2	Всего листов раздела 4.2: 482
Всего листов выписки: 742	Всего разделов: 8
26.05.2024г. № КУВИ-001/2024-142032395	
Кадастровый номер: 78:42:0018124:21	

1	2	3	4	5
473	69024.06	117978.69	-	-
474	69023.69	117978.39	-	-
475	69023.32	117978.09	-	-
476	69022.95	117977.78	-	-
477	69022.6	117977.46	-	-
478	69022.24	117977.14	-	-
479	69021.9	117976.81	-	-
480	69021.55	117976.47	-	-
481	69021.22	117976.13	-	-
482	69020.89	117975.78	-	-
483	69020.57	117975.43	-	-
484	69020.25	117975.07	-	-
485	69014.09	117963.7	-	-
486	69013.68	117950.85	-	-
487	69016.34	117942.89	-	-
488	69032.61	117904.22	-	-
489	69038.92	117892.84	-	-
490	69042.43	117879.03	-	-
491	69042.56	117872.98	-	-
492	69043	117870.54	-	-
493	69047.26	117856.92	-	-
494	69052.75	117844.51	-	-
495	69057.15	117828.53	-	-
496	69059.9	117820.53	-	-
497	69065.35	117807.59	-	-
498	69066.49	117803.41	-	-
499	69068.98	117795.9	-	-
500	69070.27	117788.39	-	-
501	69091.29	117725.03	-	-

685




полное наименование должности

инициалы, фамилия

Земельный участок	
вид объекта недвижимости	
Лист № 168 раздела 4.2	Всего листов раздела 4.2: 482
Всего листов выписки: 742	Всего разделов: 8
26.05.2024г. № КУВИ-001/2024-142032395	
Кадастровый номер: 78:42:0018124:21	

1	2	3	4	5
502	69094.13	11720.71	-	-
503	69137.17	11782.38	-	-
504	69138.68	117670.46	-	-
505	69414.87	117440.79	-	-
506	69426.42	117442.67	-	-
507	69430.91	117440.36	-	-
508	69433.44	117425.74	-	-
509	69472.53	117394.24	-	-
510	69486.86	117377.85	-	-
511	69504.51	117366.75	-	-
512	69514.74	117361.86	-	-
513	69540.93	117319.64	-	-
514	69543.33	117316.68	-	-
515	69543.91	117316.03	-	-
516	69544.59	117315.28	-	-
517	69545.29	117314.54	-	-
518	69546	117313.81	-	-
519	69546.72	117313.1	-	-
520	69547.45	117312.4	-	-
521	69548.2	117311.71	-	-
522	69548.96	117311.03	-	-
523	69549.73	117310.37	-	-
524	69550.51	117309.72	-	-
525	69551.3	117309.09	-	-
526	69551.52	117308.91	-	-
527	69552.33	117308.3	-	-
528	69553.15	117307.7	-	-
529	69553.98	117307.11	-	-
530	69554.81	117306.53	-	-
				686




ПОЛНОЕ НАИМЕНОВАНИЕ ДОЛЖНОСТИ

ИНИЦИАЛЫ, ФАМИЛИЯ

Земельный участок	
вид объекта недвижимости	
Лист № 169 раздела 4.2	Всего листов раздела 4.2: 482
Всего листов выписки: 742	Всего разделов: 8
26.05.2024г. № КУВИ-001/2024-142032395	
Кадастровый номер: 78:42:0018124:21	

1	2	3	4	5
531	69555.66	117305.98	-	-
532	69556.52	117305.43	-	-
533	69557.38	117304.9	-	-
534	69558.26	117304.39	-	-
535	69558.51	117304.28	-	-
536	69559.08	117304.04	-	-
537	69559.67	117303.81	-	-
538	69560.25	117303.59	-	-
539	69560.84	117303.38	-	-
540	69561.44	117303.18	-	-
541	69562.03	117303	-	-
542	69562.63	117302.82	-	-
543	69563.23	117302.65	-	-
544	69563.84	117302.49	-	-
545	69564.45	117302.35	-	-
546	69565.06	117302.21	-	-
547	69565.67	117302.08	-	-
548	69566.29	117301.97	-	-
549	69566.9	117301.86	-	-
550	69567.52	117301.77	-	-
551	69568.14	117301.69	-	-
552	69568.76	117301.62	-	-
553	69569.39	117301.56	-	-
554	69570.01	117301.51	-	-
555	69570.63	117301.47	-	-
556	69571.26	117301.44	-	-
557	69571.78	117301.42	-	-
558	69572.41	117301.42	-	-
559	69573.03	117301.42	-	-

687




 ДОКУМЕНТ ПОДПИСАН
 ЭЛЕКТРОННОЙ ПОДПИСЬЮ
 Сертификат: 00B8056B7401CB38D2B3576ACDC8425108
 Владелец: ФЕДЕРАЛЬНАЯ СЛУЖБА ГОСУДАРСТВЕННОЙ
 РЕГИСТРАЦИИ, КАДАСТРА И КАРТОГРАФИИ
 Действителен: с 27.06.2023 по 19.09.2024

полное наименование должности

инициалы, фамилия

Земельный участок	
вид объекта недвижимости	
Лист № 170 раздела 4.2	Всего листов раздела 4.2: 482
Всего листов выписки: 742	Всего разделов: 8
26.05.2024г. № КУВИ-001/2024-142032395	
Кадастровый номер: 78:42:0018124:21	

1	2	3	4	5
560	69573.66	117301.43	-	-
561	69574.28	117301.46	-	-
562	69574.91	117301.49	-	-
563	69575.53	117301.54	-	-
564	69576.15	117301.6	-	-
565	69576.78	117301.67	-	-
566	69577.4	117301.75	-	-
567	69578.02	117301.84	-	-
568	69578.63	117301.94	-	-
569	69579.25	117302.05	-	-
570	69579.86	117302.17	-	-
571	69580.47	117302.3	-	-
572	69581.08	117302.45	-	-
573	69581.69	117302.6	-	-
574	69581.73	117302.61	-	-
575	69582.18	117302.73	-	-
576	69582.62	117302.86	-	-
577	69583.06	117302.99	-	-
578	69583.49	117303.13	-	-
579	69583.93	117303.28	-	-
580	69584.36	117303.44	-	-
581	69584.79	117303.6	-	-
582	69585.21	117303.78	-	-
583	69585.64	117303.96	-	-
584	69586.06	117304.14	-	-
585	69586.47	117304.34	-	-
586	69586.88	117304.54	-	-
587	69587.29	117304.75	-	-
588	69587.7	117304.96	-	-
				688




ПОЛНОЕ НАИМЕНОВАНИЕ ДОЛЖНОСТИ

ИНИЦИАЛЫ, ФАМИЛИЯ

Земельный участок	
вид объекта недвижимости	
Лист № 171 раздела 4.2	Всего листов раздела 4.2: 482
Всего листов выписки: 742	Всего разделов: 8
26.05.2024г. № КУВИ-001/2024-142032395	
Кадастровый номер: 78:42:0018124:21	

1	2	3	4	5
589	69588.1	117305.19	-	-
590	69588.5	117305.42	-	-
591	69588.89	117305.65	-	-
592	69589.28	117305.9	-	-
593	69589.67	117306.15	-	-
594	69590.05	117306.4	-	-
595	69590.42	117306.67	-	-
596	69590.79	117306.94	-	-
597	69591.16	117307.21	-	-
598	69591.52	117307.5	-	-
599	69591.88	117307.78	-	-
600	69592.23	117308.08	-	-
601	69592.48	117308.3	-	-
602	69592.83	117308.61	-	-
603	69593.16	117308.92	-	-
604	69593.5	117309.24	-	-
605	69593.82	117309.56	-	-
606	69594.14	117309.89	-	-
607	69594.46	117310.22	-	-
608	69594.77	117310.56	-	-
609	69595.07	117310.91	-	-
610	69595.37	117311.26	-	-
611	69595.66	117311.61	-	-
612	69595.94	117311.97	-	-
613	69596.22	117312.34	-	-
614	69596.49	117312.71	-	-
615	69596.75	117313.08	-	-
616	69597.01	117313.46	-	-
617	69597.26	117313.85	-	-

689




 ДОКУМЕНТ ПОДПИСАН
 ЭЛЕКТРОННОЙ ПОДПИСЬЮ
 Сертификат: 00B8056B7401CB38D2B3576ACDC8425108
 Владелец: ФЕДЕРАЛЬНАЯ СЛУЖБА ГОСУДАРСТВЕННОЙ
 РЕГИСТРАЦИИ, КАДАСТРА И КАРТОГРАФИИ
 Действителен: с 27.06.2023 по 19.09.2024

ПОЛНОЕ НАИМЕНОВАНИЕ ДОЛЖНОСТИ	ИНИЦИАЛЫ, ФАМИЛИЯ
-------------------------------	-------------------

Земельный участок			
вид объекта недвижимости			
Лист № 172 раздела 4.2	Всего листов раздела 4.2: 482	Всего разделов: 8	Всего листов выписки: 742
26.05.2024г. № КУВИ-001/2024-142032395			
Кадастровый номер: 78:42:0018124:21			

1	2	3	4	5
618	69597.51	117314.24	-	-
619	69597.75	117314.63	-	-
620	69597.98	117315.03	-	-
621	69598.2	117315.43	-	-
622	69598.42	117315.83	-	-
623	69598.63	117316.24	-	-
624	69598.83	117316.65	-	-
625	69599.03	117317.07	-	-
626	69599.22	117317.49	-	-
627	69599.4	117317.91	-	-
628	69599.57	117318.33	-	-
629	69599.74	117318.76	-	-
630	69603.75	117338.05	-	-
631	69603.81	117338.27	-	-
632	69603.88	117338.49	-	-
633	69603.95	117338.7	-	-
634	69604.02	117338.92	-	-
635	69604.1	117339.13	-	-
636	69604.18	117339.34	-	-
637	69604.27	117339.55	-	-
638	69604.36	117339.76	-	-
639	69604.45	117339.97	-	-
640	69604.54	117340.18	-	-
641	69604.64	117340.38	-	-
642	69604.75	117340.58	-	-
643	69604.85	117340.78	-	-
644	69604.96	117340.98	-	-
645	69605.08	117341.18	-	-
646	69605.19	117341.37	-	-




полное наименование должности

инициалы, фамилия

Земельный участок			
вид объекта недвижимости			
Лист № 173 раздела 4.2	Всего листов раздела 4.2: 482	Всего разделов: 8	Всего листов выписки: 742
26.05.2024г. № КУВИ-001/2024-142032395			
Кадастровый номер: 78:42:0018124:21			

1	2	3	4	5
647	69605.31	117341.57	-	-
648	69605.44	117341.76	-	-
649	69605.56	117341.94	-	-
650	69605.69	117342.13	-	-
651	69605.83	117342.31	-	-
652	69605.96	117342.5	-	-
653	69606.1	117342.67	-	-
654	69606.25	117342.85	-	-
655	69606.39	117343.03	-	-
656	69606.54	117343.2	-	-
657	69606.69	117343.37	-	-
658	69606.85	117343.53	-	-
659	69607	117343.7	-	-
660	69607.17	117343.86	-	-
661	69607.33	117344.01	-	-
662	69607.49	117344.17	-	-
663	69607.66	117344.32	-	-
664	69607.83	117344.47	-	-
665	69608.01	117344.62	-	-
666	69608.19	117344.76	-	-
667	69608.36	117344.9	-	-
668	69608.55	117345.04	-	-
669	69608.73	117345.17	-	-
670	69608.91	117345.3	-	-
671	69609.1	117345.43	-	-
672	69609.29	117345.55	-	-
673	69609.49	117345.67	-	-
674	69609.68	117345.79	-	-
675	69609.88	117345.9	-	-
691				




ПОЛНОЕ НАИМЕНОВАНИЕ ДОЛЖНОСТИ

ИНИЦИАЛЫ, ФАМИЛИЯ

Земельный участок	
вид объекта недвижимости	
Лист № 174 раздела 4.2	Всего листов раздела 4.2: 482
Всего листов выписки: 742	
26.05.2024г. № КУВИ-001/2024-142032395	
Кадастровый номер: 78:42:0018124:21	

1	2	3	4	5
676	69610.08	117346.01	-	-
677	69610.28	117346.12	-	-
678	69610.48	117346.22	-	-
679	69610.68	117346.32	-	-
680	69610.89	117346.42	-	-
681	69611.1	117346.51	-	-
682	69611.3	117346.6	-	-
683	69611.52	117346.68	-	-
684	69611.73	117346.77	-	-
685	69611.94	117346.84	-	-
686	69612.16	117346.92	-	-
687	69612.37	117346.99	-	-
688	69612.59	117347.05	-	-
689	69612.71	117347.09	-	-
690	69612.93	117347.15	-	-
691	69613.15	117347.21	-	-
692	69613.37	117347.26	-	-
693	69613.59	117347.31	-	-
694	69613.81	117347.35	-	-
695	69614.04	117347.4	-	-
696	69614.26	117347.43	-	-
697	69614.49	117347.47	-	-
698	69614.71	117347.5	-	-
699	69614.94	117347.52	-	-
700	69615.16	117347.54	-	-
701	69615.39	117347.56	-	-
702	69615.62	117347.58	-	-
703	69615.84	117347.58	-	-
704	69616.07	117347.59	-	-




полное наименование должности

инициалы, фамилия

Земельный участок	
вид объекта недвижимости	
Лист № 175 раздела 4.2	Всего листов раздела 4.2: 482
Всего листов выписки: 742	Всего разделов: 8
26.05.2024г. № КУВИ-001/2024-142032395	
Кадастровый номер: 78:42:0018124:21	

1	2	3	4	5
705	69616.3	117347.59	-	-
706	69616.52	117347.59	-	-
707	69616.75	117347.58	-	-
708	69616.98	117347.57	-	-
709	69617.2	117347.56	-	-
710	69617.43	117347.54	-	-
711	69617.66	117347.52	-	-
712	69617.88	117347.49	-	-
713	69618.11	117347.47	-	-
714	69618.33	117347.43	-	-
715	69618.56	117347.39	-	-
716	69618.78	117347.35	-	-
717	69619	117347.31	-	-
718	69619.22	117347.26	-	-
719	69619.45	117347.2	-	-
720	69619.66	117347.15	-	-
721	69619.88	117347.09	-	-
722	69620.1	117347.02	-	-
723	69620.32	117346.95	-	-
724	69620.53	117346.88	-	-
725	69620.75	117346.81	-	-
726	69620.96	117346.73	-	-
727	69621.17	117346.64	-	-
728	69621.38	117346.56	-	-
729	69621.59	117346.47	-	-
730	69621.8	117346.37	-	-
731	69622	117346.27	-	-
732	69622.2	117346.17	-	-
733	69622.41	117346.07	-	-




полное наименование должности

инициалы, фамилия

Земельный участок	
вид объекта недвижимости	
Лист № 176 раздела 4.2	Всего листов раздела 4.2: 482
Всего листов выписки: 742	Всего разделов: 8
26.05.2024г. № КУВИ-001/2024-142032395	
Кадастровый номер: 78:42:0018124:21	

1	2	3	4	5
734	69622.61	117345.96	-	-
735	69622.8	117345.85	-	-
736	69623	117345.73	-	-
737	69623.18	117345.62	-	-
738	69646.4	117337.95	-	-
739	69650.07	117336.47	-	-
740	69663.07	117327.47	-	-
741	69674.08	117324.82	-	-
742	69708.24	117301.04	-	-
743	69713.15	117296.13	-	-
744	69718.68	117289.82	-	-
745	69721.83	117284.37	-	-
746	69750.46	117231.22	-	-
747	69763.5	117212.57	-	-
748	69781.96	117191.72	-	-
749	69797.49	117171.2	-	-
750	69814.79	117141.13	-	-
751	69833.81	117070.62	-	-
752	69861.48	117059.7	-	-
753	69888.23	117031.03	-	-
754	69896.94	117020.81	-	-
755	69902.58	117010.96	-	-
756	69907.22	116999.93	-	-
757	69911.23	116986.06	-	-
758	69916.29	116975.6	-	-
759	69930.69	116956.09	-	-
760	69940.78	116947.57	-	-
761	69949.78	116943.04	-	-
762	69960.47	116934.27	-	-




ПОЛНОЕ НАИМЕНОВАНИЕ ДОЛЖНОСТИ

ИНИЦИАЛЫ, ФАМИЛИЯ

Земельный участок	
вид объекта недвижимости	
Лист № 177 раздела 4.2	Всего листов раздела 4.2: 482
Всего листов выписки: 742	Всего разделов: 8
26.05.2024г. № КУВИ-001/2024-142032395	
Кадастровый номер: 78:42:0018124:21	

1	2	3	4	5
763	69994.78	116915.15	-	-
764	70002.56	116911.73	-	-
765	70008.97	116908.92	-	-
766	70023.28	116911.62	-	-
767	70016.01	116904.1	-	-
768	70005.11	116889.8	-	-
769	69995.67	116879.27	-	-
770	69992.77	116874.6	-	-
771	70004.48	116865.23	-	-
772	70008.29	116871.16	-	-
773	70013.06	116875.68	-	-
774	70016.87	116880.49	-	-
775	70019.03	116883.81	-	-
776	70022.84	116889.05	-	-
777	70027.37	116894.3	-	-
778	70031.92	116897.9	-	-
779	70035.49	116902.9	-	-
780	70040.26	116906.03	-	-
781	70044.32	116909.11	-	-
782	70049.33	116914.11	-	-
783	70050.69	116914.87	-	-
784	70036.39	116918.57	-	-
785	70026.44	116919.3	-	-
786	70012.96	116918.09	-	-
787	69999.62	116923.9	-	-
788	69966.66	116942.12	-	-
789	69954.01	116952.1	-	-
790	69947.05	116955.35	-	-
791	69938.69	116962.08	-	-




Полное наименование должности

Инициалы, фамилия

Земельный участок	
вид объекта недвижимости	
Лист № 178 раздела 4.2	Всего листов раздела 4.2: 482
Всего листов выписки: 742	Всего разделов: 8
26.05.2024г. № КУВИ-001/2024-142032395	
Кадастровый номер: 78:42:0018124:21	

1	2	3	4	5
792	69925.23	116980.07	-	-
793	69920.82	116988.88	-	-
794	69916.41	117003.86	-	-
795	69911.19	117016.04	-	-
796	69904.54	117027.3	-	-
797	69895.52	117037.86	-	-
798	69869.63	117065.48	-	-
799	69862.55	117075.46	-	-
800	69823.44	117146.13	-	-
801	69805.45	117177.24	-	-
802	69789.43	117198.36	-	-
803	69771.67	117218.32	-	-
804	69759.26	117235.96	-	-
805	69730.36	117289.57	-	-
806	69726.18	117296.42	-	-
807	69720.14	117303.28	-	-
808	69714.34	117308.95	-	-
809	69674.33	117339.8	-	-
810	69671.6	117339.8	-	-
811	69658.6	117348.8	-	-
812	69651.03	117352.21	-	-
813	69635.85	117357.62	-	-
814	69625.89	117360.37	-	-
815	69616.11	117362.17	-	-
816	69609.94	117361.79	-	-
817	69603.4	117358.85	-	-
818	69596.47	117353.37	-	-
819	69591.44	117346.99	-	-
820	69588.97	117340.63	-	-

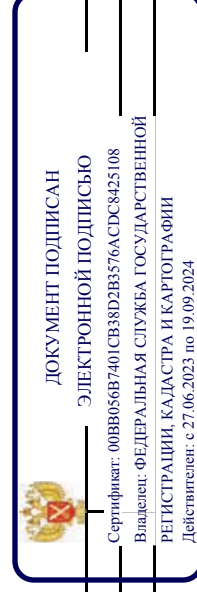


ДОКУМЕНТ ПОДПИСАН
ЭЛЕКТРОННОЙ ПОДПИСЬЮ
Сертификат: 00B8056B7401CB38D2B3576ACDC8425108
Владелец: ФЕДЕРАЛЬНАЯ СЛУЖБА ГОСУДАРСТВЕННОЙ
РЕГИСТРАЦИИ, КАДАСТРА И КАРТОГРАФИИ
Действителен: с 27.06.2023 по 19.09.2024

полное наименование должности	инициалы, фамилия
-------------------------------	-------------------

Земельный участок	
вид объекта недвижимости	
Лист № 179 раздела 4.2	Всего листов раздела 4.2: 482
Всего листов выписки: 742	Всего разделов: 8
26.05.2024г. № КУВИ-001/2024-142032395	
Кадастровый номер: 78:42:0018124:21	

1	2	3	4	5
821	69586.31	117325.45	-	-
822	69583.85	117320.52	-	-
823	69579.2	117317.39	-	-
824	69572.94	117316.34	-	-
825	69566.2	117317.1	-	-
826	69561.64	117319.95	-	-
827	69553.67	117327.54	-	-
828	69527.48	117369.76	-	-
829	69522.45	117374.03	-	-
830	69512.49	117379.44	-	-
831	69494.84	117390.54	-	-
832	69494.37	117393.86	-	-
833	69496.36	117396.8	-	-
834	69491.99	117401.55	-	-
835	69490	117401.64	-	-
836	69488.58	117402.68	-	-
837	69478.8	117402.02	-	-
838	69439.71	117433.52	-	-
839	69439.61	117435.61	-	-
840	69440.56	117443.77	-	-
841	69439.6	117446.2	-	-
842	69437.05	117448.23	-	-
843	69427.55	117452.98	-	-
844	69423.71	117448.78	-	-
845	69421.26	117448.47	-	-
846	69145.07	117678.14	-	-
847	69150.71	117683.7	-	-
848	69100.78	117728.17	-	-
849	69079.76	117791.53	-	-




полное наименование должности

инициалы, фамилия

Земельный участок	
вид объекта недвижимости	
Лист № 180 раздела 4.2	Всего листов раздела 4.2: 482
Всего листов выписки: 742	Всего разделов: 8
26.05.2024г. № КУВИ-001/2024-142032395	
Кадастровый номер: 78:42:0018124:21	

1	2	3	4	5
850	69078.47	117799.04	-	-
851	69075.98	117806.55	-	-
852	69075	117810.19	-	-
853	69069.14	117824.35	-	-
854	69066.61	117831.76	-	-
855	69061.87	117848.6	-	-
856	69056.8	117859.9	-	-
857	69052.54	117873.52	-	-
858	69052.32	117877.57	-	-
859	69054.38	117891.53	-	-
860	69053.69	117895.44	-	-
861	69046.05	117910.87	-	-
862	69030.17	117948.69	-	-
863	69027.93	117955.52	-	-
864	69028.88	117961.24	-	-
865	69032.54	117966.48	-	-
866	69036.35	117968.7	-	-
867	69041.51	117969.67	-	-
868	69046.63	117968.53	-	-
869	69051.84	117966.01	-	-
870	69057.29	117961.86	-	-
871	69065.17	117954.63	-	-
872	69074.93	117948.04	-	-
873	69083.87	117944.22	-	-
874	69104.86	117935.26	-	-
875	69114.02	117933.84	-	-
876	69119.39	117936.84	-	-
877	69126.81	117947.11	-	-
878	69133.45	117952.48	-	-




ПОЛНОЕ НАИМЕНОВАНИЕ ДОЛЖНОСТИ

ИНИЦИАЛЫ, ФАМИЛИЯ

Земельный участок	
вид объекта недвижимости	
Лист № 181 раздела 4.2	Всего листов раздела 4.2: 482
Всего листов выписки: 742	Всего разделов: 8
26.05.2024г. № КУВИ-001/2024-142032395	
Кадастровый номер: 78:42:0018124:21	

1	2	3	4	5
879	69139.18	117952.73	-	-
880	69140.62	117954.14	-	-
881	69146.11	117960.47	-	-
882	69151.4	117963.55	-	-
883	69151.22	117969.53	-	-
884	69148.56	117974.36	-	-
885	69134.4	117983.8	-	-
886	69119.54	117994.22	-	-
887	69093.8	118020.8	-	-
888	69081.68	118029.55	-	-
889	69075.56	118036.4	-	-
890	69073.66	118041.25	-	-
891	69073.66	118045.26	-	-
892	69077.25	118052.64	-	-
893	69085.53	118063.82	-	-
894	69087.63	118063.66	-	-
895	69091.48	118068.04	-	-
896	69090.43	118071.31	-	-
897	69091.27	118074.79	-	-
898	69091.04	118077.01	-	-
899	69086.73	118082.7	-	-
900	69081.97	118085.62	-	-
901	69075.82	118084.7	-	-
902	69071.66	118080.85	-	-
903	69065.97	118071.01	-	-
904	69061.82	118066.55	-	-
905	69054.71	118058.55	-	-
906	69052.13	118058.17	-	-
907	69046.87	118058.84	-	-




ПОЛНОЕ НАИМЕНОВАНИЕ ДОЛЖНОСТИ

ИНИЦИАЛЫ, ФАМИЛИЯ

Земельный участок	
вид объекта недвижимости	
Лист № 182 раздела 4.2	Всего листов раздела 4.2: 482
Всего листов выписки: 742	Всего разделов: 8
26.05.2024г. № КУВИ-001/2024-142032395	
Кадастровый номер: 78:42:0018124:21	

1	2	3	4	5
908	69041.24	118061.7	-	-
909	69030.45	118069.63	-	-
910	69021.57	118078.51	-	-
911	69016.32	118088.44	-	-
912	69012.5	118098.76	-	-
913	69011.92	118107.92	-	-
914	69012.95	118115.56	-	-
915	69017.37	118129.5	-	-
916	69020.71	118143.64	-	-
917	69022.43	118152.52	-	-
918	69022.62	118158.92	-	-
919	69025.39	118179.83	-	-
920	69026.53	118198.74	-	-
921	69028.16	118208.67	-	-
922	69030.45	118215.64	-	-
923	69034.08	118220.13	-	-
924	69038.66	118223.47	-	-
925	69039.58	118237.79	-	-
926	69068.36	118243.05	-	-
927	69075.52	118248.87	-	-
928	69078.48	118250.68	-	-
929	69082.11	118255.08	-	-
930	69086.41	118256.32	-	-
931	69088.41	118257.75	-	-
932	69089.27	118260.52	-	-
933	69089.37	118270.74	-	-
934	69085.55	118274.84	-	-
935	69079.92	118275.99	-	-
936	69073.52	118274.94	-	-
				700




 ДОКУМЕНТ ПОДПИСАН
 ЭЛЕКТРОННОЙ ПОДПИСЬЮ
 Сертификат: 00B8056B7401CB38D2B3576ACDC8425108
 Владелец: ФЕДЕРАЛЬНАЯ СЛУЖБА ГОСУДАРСТВЕННОЙ
 РЕГИСТРАЦИИ, КАДАСТРА И КАРТОГРАФИИ
 Действителен: с 27.06.2023 по 19.09.2024

ПОЛНОЕ НАИМЕНОВАНИЕ ДОЛЖНОСТИ	ИНИЦИАЛЫ, ФАМИЛИЯ
-------------------------------	-------------------

Земельный участок	
вид объекта недвижимости	
Лист № 183 раздела 4.2	Всего листов раздела 4.2: 482
Всего листов выписки: 742	Всего разделов: 8
26.05.2024г. № КУВИ-001/2024-142032395	
Кадастровый номер: 78:42:0018124:21	

1	2	3	4	5
937	69068.36	118270.92	-	-
938	69052.7	118252.31	-	-
939	69047.83	118249.63	-	-
940	69043.34	118250.68	-	-
941	69038.57	118254.31	-	-
942	69034.94	118261.28	-	-
943	69035.24	118267.49	-	-
944	69037.42	118272.08	-	-
945	69043.44	118278.47	-	-
946	69057.38	118290.51	-	-
947	69066.55	118301.01	-	-
948	69077.53	118321.16	-	-
949	69081.16	118328.99	-	-
950	69085.84	118336.53	-	-
951	69091.57	118344.46	-	-
952	69099.49	118353.82	-	-
953	69104.36	118359.74	-	-
954	69110.09	118369.48	-	-
955	69115.15	118375.88	-	-
956	69124.7	118389.53	-	-
957	69137.88	118406.43	-	-
958	69142.46	118411.11	-	-
959	69148.19	118415.51	-	-
960	69162.33	118433.84	-	-
961	69171.34	118442.76	-	-
962	69178.75	118452.27	-	-
963	69205.54	118493.6	-	-
964	69209.31	118497.89	-	-
965	69219.71	118509.07	-	-
				701




ПОЛНОЕ НАИМЕНОВАНИЕ ДОЛЖНОСТИ	ИНИЦИАЛЫ, ФАМИЛИЯ
-------------------------------	-------------------

Земельный участок	
вид объекта недвижимости	
Лист № 184 раздела 4.2	Всего листов раздела 4.2: 482
Всего листов выписки: 742	Всего разделов: 8
26.05.2024г. № КУВИ-001/2024-142032395	
Кадастровый номер: 78:42:0018124:21	

1	2	3	4	5
966	69225.3	118513.49	-	-
967	69234.28	118521.95	-	-
968	69239.74	118524.81	-	-
969	69247.02	118525.33	-	-
970	69247.41	118524.42	-	-
971	69264.69	118527.58	-	-
972	69260.69	118550.71	-	-
973	69259.02	118550.88	-	-
974	69256.95	118551.7	-	-
975	69254.89	118553.87	-	-
976	69249.72	118563.49	-	-
977	69246.31	118572.69	-	-
978	69244.24	118583.75	-	-
979	69243.52	118592.12	-	-
980	69244.24	118599.97	-	-
981	69250.03	118624.06	-	-
982	69255.71	118640.39	-	-
983	69263.88	118656	-	-
984	69276.18	118681.53	-	-
985	69285.07	118695.69	-	-
986	69291.68	118703.24	-	-
987	69308.53	118727.53	-	-
988	69313.91	118738.69	-	-
989	69318.46	118752.02	-	-
990	69320.32	118763.5	-	-
991	69321.04	118772.28	-	-
992	69320.52	118778.38	-	-
993	69319.8	118784.07	-	-
994	69317.63	118791.92	-	-

702




полное наименование должности

инициалы, фамилия

Земельный участок	
вид объекта недвижимости	
Лист № 185 раздела 4.2	Всего листов раздела 4.2: 482
Всего листов выписки: 742	Всего разделов: 8
26.05.2024г. № КУВИ-001/2024-142032395	
Кадастровый номер: 78:42:0018124:21	

1	2	3	4	5
995	69317.11	118797.3	-	-
996	69319.39	118800.61	-	-
997	69322.9	118802.36	-	-
998	69337.99	118798.44	-	-
999	69344.19	118790.99	-	-
1000	69348.22	118780	-	-
1001	69350.19	118770.21	-	-
1002	69350.5	118763.81	-	-
1003	69349.98	118743.24	-	-
1004	69349.15	118736	-	-
1005	69345.85	118723.7	-	-
1006	69327.45	118685.66	-	-
1007	69321.04	118673.67	-	-
1008	69312.05	118660.96	-	-
1009	69300.8	118644.6	-	-
1010	69292.2	118622.61	-	-
1011	69286.21	118602.46	-	-
1012	69282.27	118580.85	-	-
1013	69281.14	118556.97	-	-
1014	69279.59	118554.6	-	-
1015	69275.15	118553.07	-	-
1016	69277.84	118530.48	-	-
1017	69292.4	118533.39	-	-
1018	69292.4	118534.82	-	-
1019	69299.68	118537.29	-	-
1020	69306.96	118538.46	-	-
1021	69318.27	118538.2	-	-
1022	69328.03	118540.15	-	-
1023	69339.34	118540.28	-	-

703




полное наименование должности

инициалы, фамилия

Земельный участок	
вид объекта недвижимости	
Лист № 186 раздела 4.2	Всего листов раздела 4.2: 482
Всего листов выписки: 742	Всего разделов: 8
26.05.2024г. № КУВИ-001/2024-142032395	
Кадастровый номер: 78:42:0018124:21	

1	2	3	4	5
1024	69348.31	118541.84	-	-
1025	69355.46	118541.84	-	-
1026	69364.2	118543.87	-	-
1027	69400.82	118550.13	-	-
1028	69410.09	118552.79	-	-
1029	69419.36	118554.07	-	-
1030	69448.33	118553.95	-	-
1031	69456.68	118555.34	-	-
1032	69465.14	118557.66	-	-
1033	69471.28	118560.91	-	-
1034	69478.98	118564.32	-	-
1035	69490.04	118566.25	-	-
1036	69721.38	118709.59	-	-
1037	69722.72	118707.17	-	-
1038	69730.43	118712.08	-	-
1039	69732.97	118715	-	-
1040	69735.67	118723.35	-	-
1041	69536.17	119043.96	-	-
1042	69528.91	119044.48	-	-
1043	69523.2	119043.18	-	-
1044	69457.25	118997.1	-	-
1045	69433.92	118978.44	-	-
1046	69420.17	118968.87	-	-
1047	69415.03	118968.17	-	-
1048	69411.3	118969.57	-	-
1049	69410.03	118976.58	-	-
1050	69409.1	118978.59	-	-
1051	69404.54	118985.2	-	-
1052	69403.14	118992.67	-	-

704




полное наименование должности

инициалы, фамилия

Земельный участок	
вид объекта недвижимости	
Лист № 187 раздела 4.2	Всего листов раздела 4.2: 482
Всего листов выписки: 742	Всего разделов: 8
26.05.2024г. № КУВИ-001/2024-142032395	
Кадастровый номер: 78:42:0018124:21	

1	2	3	4	5
1053	69405.94	118998.5	-	-
1054	69428.56	119020.19	-	-
1055	69453.99	119038.85	-	-
1056	69473.59	119057.74	-	-
1057	69499.71	119077.34	-	-
1058	69507.65	119087.13	-	-
1059	69511.15	119090.17	-	-
1060	69513.48	119089.47	-	-
1061	69540.06	119046.81	-	-
1062	69587.97	118970.62	-	-
1063	69749.59	118707.84	-	-
1064	69906.7	118455.54	-	-
1065	69903.75	118453.62	-	-
1066	69746.41	118706.08	-	-
1067	69736.2	118722.47	-	-
1068	69733.63	118714.68	-	-
1069	69730.8	118711.52	-	-
1070	69723.21	118706.36	-	-
1071	69724.15	118704.31	-	-
1072	69497.61	118563.34	-	-
1073	69493.58	118561.49	-	-
1074	69490.92	118559.31	-	-
1075	69488.33	118555.27	-	-
1076	69487.6	118550.74	-	-
1077	69488.09	118545.41	-	-
1078	69491.08	118539.67	-	-
1079	69497.79	118529.17	-	-
1080	69494.55	118521.33	-	-
1081	69492.86	118519.23	-	-

705




полное наименование должности

инициалы, фамилия

Земельный участок	
вид объекта недвижимости	
Лист № 188 раздела 4.2	Всего листов раздела 4.2: 482
Всего листов выписки: 742	Всего разделов: 8
26.05.2024г. № КУВИ-001/2024-142032395	
Кадастровый номер: 78:42:0018124:21	

1	2	3	4	5
1082	69486.63	118516.08	-	-
1083	69485.31	118513.78	-	-
1084	69485.86	118511.15	-	-
1085	69487.89	118506.09	-	-
1086	69487.5	118498.44	-	-
1087	69489.26	118493.29	-	-
1088	69490.68	118489.13	-	-
1089	69494.52	118483.65	-	-
1090	69497.58	118477.95	-	-
1091	69500.65	118476.42	-	-
1092	69504.59	118472.47	-	-
1093	69510.62	118470.5	-	-
1094	69513.8	118465.9	-	-
1095	69515.99	118464.37	-	-
1096	69519.28	118464.58	-	-
1097	69525.96	118468.64	-	-
1098	69538.23	118468.86	-	-
1099	69541.63	118466.78	-	-
1100	69550.06	118455.05	-	-
1101	69551.6	118449.03	-	-
1102	69554.22	118443.66	-	-
1103	69559.92	118427.77	-	-
1104	69561.13	118420.21	-	-
1105	69560.69	118412.76	-	-
1106	69558.39	118405.53	-	-
1107	69553.57	118398.74	-	-
1108	69543.93	118389.54	-	-
1109	69526.29	118377.81	-	-
1110	69513.25	118368.06	-	-

706




полное наименование должности

инициалы, фамилия

Земельный участок	
вид объекта недвижимости	
Лист № 189 раздела 4.2	Всего листов раздела 4.2: 482
Всего листов выписки: 742	Всего разделов: 8
26.05.2024г. № КУВИ-001/2024-142032395	
Кадастровый номер: 78:42:0018124:21	

1	2	3	4	5
1111	69506.68	118364.01	-	-
1112	69497.47	118360.39	-	-
1113	69490.13	118358.78	-	-
1114	69482.13	118357.87	-	-
1115	69472.71	118358.75	-	-
1116	69464.17	118360.28	-	-
1117	69441.49	118369.05	-	-
1118	69433.93	118373.87	-	-
1119	69415.19	118381.54	-	-
1120	69409.06	118382.31	-	-
1121	69403.47	118380.88	-	-
1122	69399.09	118377.7	-	-
1123	69397.23	118372.66	-	-
1124	69396.57	118360.83	-	-
1125	69398.98	118347.36	-	-
1126	69399.86	118334.1	-	-
1127	69401.01	118323.98	-	-
1128	69401.41	118313.58	-	-
1129	69401.01	118303.19	-	-
1130	69402.31	118287.8	-	-
1131	69401.51	118282.4	-	-
1132	69398.91	118276.5	-	-
1133	69394.31	118270.71	-	-
1134	69379.17	118254.71	-	-
1135	69372.42	118248.12	-	-
1136	69362.28	118239.02	-	-
1137	69352.38	118231.63	-	-
1138	69348.48	118228.23	-	-
1139	69344.43	118222.73	-	-




ДОКУМЕНТ ПОДПИСАН
ЭЛЕКТРОННОЙ ПОДПИСЬЮ
Сертификат: 00B8056B7401CB38D2B3576ACDC8425108
Владелец: ФЕДЕРАЛЬНАЯ СЛУЖБА ГОСУДАРСТВЕННОЙ
РЕГИСТРАЦИИ, КАДАСТРА И КАРТОГРАФИИ
Действителен: с 27.06.2023 по 19.09.2024

полное наименование должности	инициалы, фамилия
-------------------------------	-------------------

Земельный участок	
вид объекта недвижимости	
Лист № 190 раздела 4.2	Всего листов раздела 4.2: 482
Всего листов выписки: 742	Всего разделов: 8
26.05.2024г. № КУВИ-001/2024-142032395	
Кадастровый номер: 78:42:0018124:21	

1	2	3	4	5
1140	69342.93	118221.63	-	-
1141	69333.44	118212.19	-	-
1142	69333.84	118211.5	-	-
1143	69318.66	118192.46	-	-
1144	69307.56	118177.68	-	-
1145	69290.89	118158.83	-	-
1146	69278.84	118148.37	-	-
1147	69267.19	118135.53	-	-
1148	69261.84	118125.01	-	-
1149	69253.11	118101.81	-	-
1150	69253.21	118095.76	-	-
1151	69258.86	118088.52	-	-
1152	69260.94	118087.52	-	-
1153	69267.59	118088.71	-	-
1154	69269.62	118091.6	-	-
1155	69274.92	118096.4	-	-
1156	69280.84	118104.17	-	-
1157	69292.77	118115.9	-	-
1158	69303.38	118125.78	-	-
1159	69314.39	118137.59	-	-
1160	69326.42	118150.96	-	-
1161	69332.95	118157.61	-	-
1162	69335.4	118159.13	-	-
1163	69337.54	118159.13	-	-
1164	69338.86	118158.41	-	-
1165	69338.25	118155.33	-	-
1166	69335.5	118152.08	-	-
1167	69323.16	118139.55	-	-
1168	69314.39	118131.39	-	-

708




полное наименование должности

инициалы, фамилия

Земельный участок	
вид объекта недвижимости	
Лист № 191 раздела 4.2	Всего листов раздела 4.2: 482
Всего листов выписки: 742	Всего разделов: 8
26.05.2024г. № КУВИ-001/2024-142032395	
Кадастровый номер: 78:42:0018124:21	

1	2	3	4	5
1169	69306.13	118123.1	-	-
1170	69296.75	118114.34	-	-
1171	69286.95	118104.65	-	-
1172	69277.99	118094.96	-	-
1173	69271.56	118089.08	-	-
1174	69268.71	118086.9	-	-
1175	69267.43	118084.37	-	-
1176	69262.43	118077.84	-	-
1177	69260.5	118073.24	-	-
1178	69258.5	118066.91	-	-
1179	69258.69	118060.55	-	-
1180	69259.1	118055.52	-	-
1181	69257.04	118049.59	-	-
1182	69250.6	118043.91	-	-
1183	69242.63	118042.77	-	-
1184	69233.72	118042.01	-	-
1185	69224.87	118037.7	-	-
1186	69194.2	118001.82	-	-
1187	69188.37	117991.7	-	-
1188	69178.3	117979.2	-	-
1189	69174.67	117970.74	-	-
1190	69176.92	117963.21	-	-
1191	69182.82	117954.98	-	-
1192	69182.99	117948.84	-	-
1193	69179.87	117948.23	-	-
1194	69164.04	117948.02	-	-
1195	69157.08	117947.6	-	-
1196	69152.79	117948.48	-	-
1197	69147.71	117950.33	-	-




 ДОКУМЕНТ ПОДПИСАН
 ЭЛЕКТРОННОЙ ПОДПИСЬЮ
 Сертификат: 00B8056B7401CB38D2B3576ACDC8425108
 Владелец: ФЕДЕРАЛЬНАЯ СЛУЖБА ГОСУДАРСТВЕННОЙ
 РЕГИСТРАЦИИ, КАДАСТРА И КАРТОГРАФИИ
 Действителен: с 27.06.2023 по 19.09.2024

полное наименование должности	инициалы, фамилия
-------------------------------	-------------------

Земельный участок	
вид объекта недвижимости	
Лист № 192 раздела 4.2	Всего листов раздела 4.2: 482
Всего листов выписки: 742	Всего разделов: 8
26.05.2024г. № КУВИ-001/2024-142032395	
Кадастровый номер: 78:42:0018124:21	

1	2	3	4	5
1198	69144.18	117949.64	-	-
1199	69142.95	117948.02	-	-
1200	69138.87	117940.87	-	-
1201	69138.56	117938.26	-	-
1202	69140.41	117936.18	-	-
1203	69142.49	117936.03	-	-
1204	69149.48	117939.95	-	-
1205	69154.4	117941.87	-	-
1206	69159.27	117940.39	-	-
1207	69162.42	117938.03	-	-
1208	69163.2	117931.75	-	-
1209	69166.08	117930.18	-	-
1210	69173.68	117931.75	-	-
1211	69181.01	117931.49	-	-
1212	69184.68	117933.58	-	-
1213	69185.21	117943.01	-	-
1214	69191	117947.2	-	-
1215	69201.4	117939.4	-	-
1216	69207.2	117926.2	-	-
1217	69205.8	117912.2	-	-
1218	69206.07	117908.15	-	-
1219	69207.72	117903.92	-	-
1220	69211.34	117899.24	-	-
1221	69219.4	117890.85	-	-
1222	69221.72	117891.09	-	-
1223	69231.63	117881.33	-	-
1224	69241.02	117871.61	-	-
1225	69255.54	117858.1	-	-
1226	69260.61	117855.26	-	-

7/10




ДОКУМЕНТ ПОДПИСАН
ЭЛЕКТРОННОЙ ПОДПИСЬЮ
Сертификат: 00B8056B7401CB38D2B3576ACDC8425108
Владелец: ФЕДЕРАЛЬНАЯ СЛУЖБА ГОСУДАРСТВЕННОЙ
РЕГИСТРАЦИИ, КАДАСТРА И КАРТОГРАФИИ
Действителен: с 27.06.2023 по 19.09.2024

полное наименование должности

инициалы, фамилия

Земельный участок	
вид объекта недвижимости	
Лист № 193 раздела 4.2	Всего листов раздела 4.2: 482
Всего листов выписки: 742	Всего разделов: 8
26.05.2024г. № КУВИ-001/2024-142032395	
Кадастровый номер: 78:42:0018124:21	

1	2	3	4	5
1227	69268.08	117852.38	-	-
1228	69284.55	117853.01	-	-
1229	69290.54	117855.76	-	-
1230	69299.02	117866.49	-	-
1231	69304.26	117875.71	-	-
1232	69307.5	117881.45	-	-
1233	69311.74	117884.94	-	-
1234	69327.71	117896.17	-	-
1235	69341.43	117902.9	-	-
1236	69348.66	117910.38	-	-
1237	69354.65	117918.36	-	-
1238	69360.38	117923.6	-	-
1239	69370.61	117928.34	-	-
1240	69378.59	117929.84	-	-
1241	69387.07	117932.83	-	-
1242	69411.02	117948.04	-	-
1243	69423.74	117959.27	-	-
1244	69436.96	117970.24	-	-
1245	69448.19	117981.22	-	-
1246	69452.93	117983.46	-	-
1247	69459.16	117984.46	-	-
1248	69463.9	117983.71	-	-
1249	69481.86	117974.98	-	-
1250	69489.86	117974.34	-	-
1251	69499.04	117977.22	-	-
1252	69508.49	117982.47	-	-
1253	69528.8	118002.06	-	-
1254	69536.83	118006.22	-	-
1255	69548.72	118009.49	-	-




ПОЛНОЕ НАИМЕНОВАНИЕ ДОЛЖНОСТИ

ИНИЦИАЛЫ, ФАМИЛИЯ

Земельный участок			
вид объекта недвижимости			
Лист № 194 раздела 4.2	Всего листов раздела 4.2: 482	Всего разделов: 8	Всего листов выписки: 742
26.05.2024г. № КУВИ-001/2024-142032395			
Кадастровый номер: 78:42:0018124:21			

1	2	3	4	5
1256	69554.07	118012.76	-	-
1257	69555.85	118018.71	-	-
1258	69554.66	118027.32	-	-
1259	69552.58	118036.54	-	-
1260	69552.28	118042.48	-	-
1261	69552.28	118046.94	-	-
1262	69554.96	118049.32	-	-
1263	69558.52	118050.21	-	-
1264	69563.58	118049.91	-	-
1265	69568.33	118047.83	-	-
1266	69574.57	118043.37	-	-
1267	69579.33	118037.43	-	-
1268	69585.57	118023.76	-	-
1269	69589.73	118009.79	-	-
1270	69592.06	118000.79	-	-
1271	69588.32	117989.91	-	-
1272	69583.9	117985.83	-	-
1273	69579.14	117985.15	-	-
1274	69568.95	117988.21	-	-
1275	69558.75	117988.89	-	-
1276	69550.93	117975.97	-	-
1277	69544.82	117964.41	-	-
1278	69544.47	117955.58	-	-
1279	69547.14	117946.97	-	-
1280	69546.7	117941.56	-	-
1281	69544.27	117933.72	-	-
1282	69545.7	117928.87	-	-
1283	69550.56	117920.59	-	-
1284	69553.65	117913.86	-	-




ПОЛНОЕ НАИМЕНОВАНИЕ ДОЛЖНОСТИ

ИНИЦИАЛЫ, ФАМИЛИЯ

Земельный участок			
вид объекта недвижимости			
Лист № 195 раздела 4.2	Всего листов раздела 4.2: 482	Всего разделов: 8	Всего листов выписки: 742
26.05.2024г. № КУВИ-001/2024-142032395			
Кадастровый номер: 78:42:0018124:21			

1	2	3	4	5
1285	69556.82	117911.4	-	-
1286	69560.37	117911.29	-	-
1287	69563.75	117913.12	-	-
1288	69567.65	117914.21	-	-
1289	69573.72	117915.19	-	-
1290	69575.9	117916.5	-	-
1291	69576.93	117919.01	-	-
1292	69575.51	117928.67	-	-
1293	69575.34	117936.33	-	-
1294	69577.17	117945	-	-
1295	69581.04	117949.68	-	-
1296	69585.79	117952.13	-	-
1297	69592.48	117951.84	-	-
1298	69597.68	117949.61	-	-
1299	69606.45	117943.96	-	-
1300	69613.56	117941.95	-	-
1301	69615.89	117936.6	-	-
1302	69614.25	117934.23	-	-
1303	69613.51	117932.44	-	-
1304	69612.77	117925.46	-	-
1305	69508.51	117667.56	-	-
1306	69506.26	117668.4	-	-
1307	69505.79	117676.5	-	-
1308	69508.76	117690.16	-	-
1309	69517.39	117721.47	-	-
1310	69520.87	117741.06	-	-
1311	69521.13	117750.34	-	-
1312	69523.58	117760.9	-	-
1313	69534.92	117784.48	-	-

7/13




ПОЛНОЕ НАИМЕНОВАНИЕ ДОЛЖНОСТИ

ИНИЦИАЛЫ, ФАМИЛИЯ

Земельный участок	
вид объекта недвижимости	
Лист № 196 раздела 4.2	Всего листов раздела 4.2: 482
Всего листов выписки: 742	Всего разделов: 8
26.05.2024г. № КУВИ-001/2024-142032395	
Кадастровый номер: 78:42:0018124:21	

1	2	3	4	5
1314	69548.32	117816.31	-	-
1315	69565.2	117848.14	-	-
1316	69570.61	117860.51	-	-
1317	69576.16	117875.84	-	-
1318	69580.02	117892.98	-	-
1319	69580.77	117902.13	-	-
1320	69580.08	117906.14	-	-
1321	69578.76	117909.51	-	-
1322	69575.84	117912.44	-	-
1323	69572.69	117912.95	-	-
1324	69567.82	117911.75	-	-
1325	69560.6	117909.46	-	-
1326	69557.68	117907.22	-	-
1327	69556.74	117904.37	-	-
1328	69558.73	117896.2	-	-
1329	69557.4	117886.49	-	-
1330	69545.02	117853.39	-	-
1331	69535.35	117831.27	-	-
1332	69532.98	117832.21	-	-
1333	69534.98	117836.45	-	-
1334	69536.77	117843.75	-	-
1335	69536.72	117847.48	-	-
1336	69535.58	117850.76	-	-
1337	69530.31	117855.93	-	-
1338	69514.9	117864.77	-	-
1339	69492.83	117870.94	-	-
1340	69471.36	117878.89	-	-
1341	69463.21	117883.06	-	-
1342	69456.85	117887.24	-	-




ПОЛНОЕ НАИМЕНОВАНИЕ ДОЛЖНОСТИ

ИНИЦИАЛЫ, ФАМИЛИЯ

Земельный участок	
вид объекта недвижимости	
Лист № 197 раздела 4.2	Всего листов раздела 4.2: 482
Всего листов выписки: 742	Всего разделов: 8
26.05.2024г. № КУВИ-001/2024-142032395	
Кадастровый номер: 78:42:0018124:21	

1	2	3	4	5
1343	69445.12	117890.61	-	-
1344	69429.61	117890.42	-	-
1345	69408.94	117886.44	-	-
1346	69373.87	117877.93	-	-
1347	69369.03	117875.73	-	-
1348	69361.77	117870.23	-	-
1349	69352.09	117859.46	-	-
1350	69340.43	117849.34	-	-
1351	69323.71	117836.8	-	-
1352	69304.76	117821.04	-	-
1353	69287.64	117827.79	-	-
1354	69275.32	117833.94	-	-
1355	69263.44	117841.2	-	-
1356	69255.52	117848.68	-	-
1357	69252.43	117853.69	-	-
1358	69226.6	117875.3	-	-
1359	69216.11	117885.47	-	-
1360	69215.3	117887.29	-	-
1361	69210.81	117890.61	-	-
1362	69204.82	117895.49	-	-
1363	69201.8	117899.4	-	-
1364	69198.7	117905.76	-	-
1365	69196.06	117913.33	-	-
1366	69193.36	117917.75	-	-
1367	69180.19	117923.54	-	-
1368	69173.73	117924.2	-	-
1369	69167.68	117921.96	-	-
1370	69161.48	117917.88	-	-
1371	69153.05	117909.45	-	-




полное наименование должности

инициалы, фамилия

Земельный участок	
вид объекта недвижимости	
Лист № 198 раздела 4.2	Всего листов раздела 4.2: 482
Всего листов выписки: 742	Всего разделов: 8
26.05.2024г. № КУВИ-001/2024-142032395	
Кадастровый номер: 78:42:0018124:21	

1	2	3	4	5
1372	69145.55	117907.74	-	-
1373	69141.07	117905.34	-	-
1374	69138.17	117901.81	-	-
1375	69135.67	117896.28	-	-
1376	69119.86	117883.37	-	-
1377	69112.09	117876.52	-	-
1378	69100.5	117870.86	-	-
1379	69093.38	117869.67	-	-
1380	69085.48	117870.86	-	-
1381	69078.34	117872.83	-	-
1382	69070.86	117877.18	-	-
1383	69065.99	117880.87	-	-
1384	69063.33	117881.62	-	-
1385	69060.55	117881.37	-	-
1386	69058.55	117879.5	-	-
1387	69057.32	117877.56	-	-
1388	69056.74	117873.88	-	-
1389	69057.19	117870.14	-	-
1390	69059.39	117860.78	-	-
1391	69062.55	117852.39	-	-
1392	69066.68	117844.13	-	-
1393	69071.69	117827.86	-	-
1394	69073.34	117824.11	-	-
1395	69075.96	117810.83	-	-
1396	69078.59	117807.61	-	-
1397	69080.16	117805.13	-	-
1398	69086.17	117785.63	-	-
1399	69099.15	117746.7	-	-
1400	69102.82	117739.12	-	-




ПОЛНОЕ НАИМЕНОВАНИЕ ДОЛЖНОСТИ

ИНИЦИАЛЫ, ФАМИЛИЯ

Земельный участок	
вид объекта недвижимости	
Лист № 199 раздела 4.2	Всего листов раздела 4.2: 482
Всего листов выписки: 742	Всего разделов: 8
26.05.2024г. № КУВИ-001/2024-142032395	
Кадастровый номер: 78:42:0018124:21	

1	2	3	4	5
1401	69105.07	117731.32	-	-
1402	69154.06	117686.99	-	-
1403	69159.61	117691.94	-	-
1404	69429.68	117468.69	-	-
1405	69430.57	117463.76	-	-
1406	69431.92	117461.46	-	-
1407	69439.7	117454.81	-	-
1408	69441.42	117454.3	-	-
1409	69442.8	117454.76	-	-
1410	69444.61	117456.44	-	-
1411	69501.2	117406.38	-	-
1412	69505.66	117402.4	-	-
1413	69533.2	117392.4	-	-
1414	69541.53	117391.01	-	-
1415	69551.96	117391.01	-	-
1416	69561.74	117393.48	-	-
1417	69567.15	117397.47	-	-
1418	69580.05	117409.61	-	-
1419	69585.08	117413.31	-	-
1420	69591.53	117415.87	-	-
1421	69599.51	117415.11	-	-
1422	69607	117410.75	-	-
1423	69623.3	117396.8	-	-
1424	69629.09	117388.1	-	-
1425	69635.06	117381.61	-	-
1426	69640.77	117377.39	-	-
1427	69664.57	117364.22	-	-
1428	69674.93	117356.23	-	-
1429	69676.87	117351.31	-	-




 ДОКУМЕНТ ПОДПИСАН
 ЭЛЕКТРОННОЙ ПОДПИСЬЮ
 Сертификат: 00B8056B7401CB38D2B3576ACDC8425108
 Владелец: ФЕДЕРАЛЬНАЯ СЛУЖБА ГОСУДАРСТВЕННОЙ
 РЕГИСТРАЦИИ, КАДАСТРА И КАРТОГРАФИИ
 Действителен: с 27.06.2023 по 19.09.2024

полное наименование должности

инициалы, фамилия

Земельный участок	
вид объекта недвижимости	
Лист № 200 раздела 4.2	Всего листов раздела 4.2: 482
Всего листов выписки: 742	Всего разделов: 8
26.05.2024г. № КУВИ-001/2024-142032395	
Кадастровый номер: 78:42:0018124:21	

1	2	3	4	5
1430	69676.65	117346.51	-	-
1431	69676.86	117345.09	-	-
1432	69677.32	117344.31	-	-
1433	69682.97	117340.31	-	-
1434	69688.04	117339.04	-	-
1435	69716.1	117317.68	-	-
1436	69726.6	117307	-	-
1437	69731.31	117300.12	-	-
1438	69766.43	117235.5	-	-
1439	69777.11	117220.47	-	-
1440	69791.51	117204.22	-	-
1441	69811.24	117180.27	-	-
1442	69867.03	117080.11	-	-
1443	69875.88	117068.2	-	-
1444	69896.05	117046.85	-	-
1445	69907.85	117032.57	-	-
1446	69915.52	117020.66	-	-
1447	69924.54	117003.04	-	-
1448	69929.6	116990	-	-
1449	69935.95	116979.53	-	-
1450	69944.14	116965.52	-	-
1451	69952.04	116956.72	-	-
1452	69954.39	116952.56	-	-
1453	69965.42	116944.31	-	-
1454	70000.15	116925.05	-	-
1455	70009.55	116920.76	-	-
1456	70016.13	116919.66	-	-
1457	70025.89	116920.94	-	-
1458	70029.64	116920.94	-	-




полное наименование должности

инициалы, фамилия

Земельный участок	
вид объекта недвижимости	
Лист № 201 раздела 4.2	Всего листов раздела 4.2: 482
Всего листов выписки: 742	Всего разделов: 8
26.05.2024г. № КУВИ-001/2024-142032395	
Кадастровый номер: 78:42:0018124:21	


1	2	3	4	5
1459	70037.85	116919.84	-	-
1460	70052.59	116915.93	-	-
1461	70053.63	116916.51	-	-
1462	70059.6	116918.92	-	-
1463	70065.08	116920.56	-	-
1464	70072.49	116922.48	-	-
1465	70078.21	116924.16	-	-
1466	70082.98	116925.12	-	-
1467	70086.56	116927.24	-	-
1468	70092.05	116929.88	-	-
1469	70096.82	116933.69	-	-
1470	70099.93	116935.85	-	-
1471	70103.03	116934.41	-	-
1472	70103.27	116931.56	-	-
1473	70102.31	116929.4	-	-
1474	70101.36	116926.76	-	-
1475	70102.55	116924.16	-	-
1476	70105.41	116924.16	-	-
1477	70109.94	116925.12	-	-
1478	70117.35	116927.48	-	-
1479	70126.9	116929.4	-	-
1480	70133.33	116931.56	-	-
1481	70137.39	116935.13	-	-
1482	70138.83	116939.17	-	-
1483	70141.69	116939.41	-	-
1484	70147.41	116936.81	-	-
1485	70151.72	116936.57	-	-
1486	70157.2	116936.81	-	-
1487	70164.12	116937.97	-	-



полное наименование должности	инициалы, фамилия
-------------------------------	-------------------

Земельный участок	
вид объекта недвижимости	
Лист № 202 раздела 4.2	Всего листов раздела 4.2: 482
Всего листов выписки: 742	Всего разделов: 8
26.05.2024г. № КУВИ-001/2024-142032395	
Кадастровый номер: 78:42:0018124:21	

1	2	3	4	5
1488	70169.61	116940.61	-	-
1489	70177.72	116946.34	-	-
1490	70184.17	116949.22	-	-
1491	70192.76	116953.74	-	-
1492	70197.77	116958.26	-	-
1493	70202.78	116966.15	-	-
1494	70208.99	116972.36	-	-
1495	70216.86	116979.52	-	-
1496	70224.5	116986.21	-	-
1497	70234.76	116991.21	-	-
1498	70242.39	116995.01	-	-
1499	70256	116997.41	-	-
1500	70264.59	116997.41	-	-
1501	70271.76	116995.97	-	-
1502	70283.2	116993.85	-	-
1503	70291.8	116990.25	-	-
1504	70295.61	116988.81	-	-
1505	70300.39	116989.53	-	-
1506	70319.24	117000.06	-	-
1507	70328.31	117005.78	-	-
1508	70341.2	117011.75	-	-
1509	70357.43	117020.55	-	-
1510	70360.76	117024.39	-	-
1511	70364.83	117029.88	-	-
1512	70366.97	117037.28	-	-
1513	70369.6	117043.93	-	-
1514	70371.98	117048.73	-	-
1515	70379.62	117058.5	-	-
1516	70383.2	117063.74	-	-
				720




ПОЛНОЕ НАИМЕНОВАНИЕ ДОЛЖНОСТИ

ИНИЦИАЛЫ, ФАМИЛИЯ

Земельный участок	
вид объекта недвижимости	
Лист № 203 раздела 4.2	Всего листов раздела 4.2: 482
Всего листов выписки: 742	Всего разделов: 8
26.05.2024г. № КУВИ-001/2024-142032395	
Кадастровый номер: 78:42:0018124:21	

1	2	3	4	5
1517	70385.35	117068.75	-	-
1518	70386.3	117075.91	-	-
1519	70388.45	117088.32	-	-
1520	70390.36	117091.93	-	-
1521	70392.51	117093.13	-	-
1522	70394.66	117092.17	-	-
1523	70397.04	117092.65	-	-
1524	70398.71	117094.53	-	-
1525	70400.38	117095.25	-	-
1526	70402.05	117093.81	-	-
1527	70401.1	117090.24	-	-
1528	70397.52	117080.96	-	-
1529	70396.56	117074.95	-	-
1530	70395.61	117068.75	-	-
1531	70397.04	117063.5	-	-
1532	70400.14	117058.98	-	-
1533	70406.59	117056.14	-	-
1534	70417.81	117057.06	-	-
1535	70430.22	117058.98	-	-
1536	70444.3	117060.42	-	-
1537	70452.41	117059.22	-	-
1538	70473.41	117052.78	-	-
1539	70485.34	117047.29	-	-
1540	70496.31	117040.85	-	-
1541	70507.77	117033.92	-	-
1542	70509.04	117034.38	-	-
1543	70516.17	117036.95	-	-
1544	70517.08	117037.28	-	-
1545	70517.79	117040.13	-	-




 ДОКУМЕНТ ПОДПИСАН
 ЭЛЕКТРОННОЙ ПОДПИСЬЮ
 Сертификат: 00ВВ056В7401СВ38D2В3576АСДС8425108
 Владелец: ФЕДЕРАЛЬНАЯ СЛУЖБА ГОСУДАРСТВЕННОЙ
 РЕГИСТРАЦИИ, КАДАСТРА И КАРТОГРАФИИ
 Действителен: с 27.06.2023 по 19.09.2024

ПОЛНОЕ НАИМЕНОВАНИЕ ДОЛЖНОСТИ	ИНИЦИАЛЫ, ФАМИЛИЯ
-------------------------------	-------------------

Земельный участок	
вид объекта недвижимости	
Лист № 204 раздела 4.2	Всего листов раздела 4.2: 482
Всего листов раздела 4.2: 482	Всего листов выписки: 742
26.05.2024г. № КУВИ-001/2024-142032395	
Кадастровый номер: 78:42:0018124:21	

1	2	3	4	5
1546	70520.42	117042.53	-	-
1547	70525.91	117046.09	-	-
1548	70531.4	117049.69	-	-
1549	70537.85	117052.06	-	-
1550	70547.15	117053.02	-	-
1551	70567.91	117051.09	-	-
1552	70575.78	117049.45	-	-
1553	70590.11	117049.21	-	-
1554	70607.53	117048.25	-	-
1555	70615.64	117046.33	-	-
1556	70626.62	117041.33	-	-
1557	70635.45	117035.12	-	-
1558	70642.85	117030.6	-	-
1559	70652.15	117027.72	-	-
1560	70662.66	117023.91	-	-
1561	70671.49	117021.03	-	-
1562	70680.79	117017.47	-	-
1563	70686.28	117013.87	-	-
1564	70691.05	117008.86	-	-
1565	70695.59	117003.38	-	-
1566	70698.46	116995.49	-	-
1567	70697.98	116988.81	-	-
1568	70693.92	116979.28	-	-
1569	70689.62	116969.23	-	-
1570	70683.42	116963.27	-	-
1571	70668.86	116958.26	-	-
1572	70658.13	116957.54	-	-
1573	70655.49	116956.14	-	-
1574	70654.3	116954.22	-	-



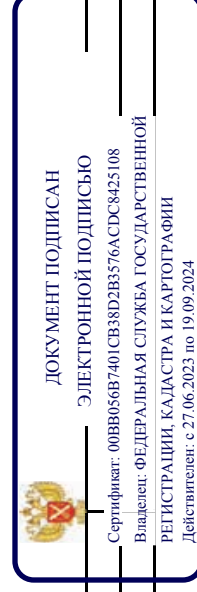
ПОЛНОЕ НАИМЕНОВАНИЕ ДОЛЖНОСТИ

ИНИЦИАЛЫ, ФАМИЛИЯ

Земельный участок	
вид объекта недвижимости	
Лист № 205 раздела 4.2	Всего листов раздела 4.2: 482
Всего листов выписки: 742	Всего разделов: 8
26.05.2024г. № КУВИ-001/2024-142032395	
Кадастровый номер: 78:42:0018124:21	

1	2	3	4	5
1575	70654.53	116950.15	-	-
1576	70656.46	116943.73	-	-
1577	70658.84	116939.17	-	-
1578	70664.33	116933.21	-	-
1579	70669.1	116932.49	-	-
1580	70676.02	116933.69	-	-
1581	70683.9	116937.05	-	-
1582	70689.15	116939.41	-	-
1583	70692.48	116937.97	-	-
1584	70695.59	116932.73	-	-
1585	70715.87	116897.66	-	-
1586	70716.59	116888.33	-	-
1587	70716.59	116882.85	-	-
1588	70714.92	116876.4	-	-
1589	70712.3	116866.16	-	-
1590	70708.96	116858.99	-	-
1591	70704.89	116848.5	-	-
1592	70702.03	116839.42	-	-
1593	70701.56	116833.21	-	-
1594	70708.23	116827.97	-	-
1595	70715.87	116824.88	-	-
1596	70723.52	116823.2	-	-
1597	70732.1	116823.2	-	-
1598	70739.03	116824.64	-	-
1599	70745.46	116827.73	-	-
1600	70750.72	116831.57	-	-
1601	70754.54	116837.05	-	-
1602	70760.26	116842.78	-	-
1603	70764.08	116846.34	-	-

7/23




полное наименование должности

инициалы, фамилия

Земельный участок			
вид объекта недвижимости			
Лист № 206 раздела 4.2	Всего листов раздела 4.2: 482	Всего разделов: 8	Всего листов выписки: 742
26.05.2024г. № КУВИ-001/2024-142032395			
Кадастровый номер: 78:42:0018124:21			

1	2	3	4	5
1604	70767.9	116850.62	-	-
1605	70774.58	116853.99	-	-
1606	70780.31	116854.23	-	-
1607	70785.32	116848.5	-	-
1608	70789.14	116840.62	-	-
1609	70794.63	116832.97	-	-
1610	70799.64	116825.8	-	-
1611	70805.13	116819.16	-	-
1612	70808.23	116813.88	-	-
1613	70809.19	116808.87	-	-
1614	70808.95	116802.43	-	-
1615	70808.95	116795.02	-	-
1616	70809.42	116789.78	-	-
1617	70812.52	116782.85	-	-
1618	70817.54	116779.29	-	-
1619	70824.93	116777.13	-	-
1620	70829.47	116777.13	-	-
1621	70834.01	116780.25	-	-
1622	70837.58	116786.22	-	-
1623	70839.49	116793.38	-	-
1624	70842.84	116802.43	-	-
1625	70846.18	116810.55	-	-
1626	70849.52	116814.84	-	-
1627	70853.81	116818.44	-	-
1628	70862.4	116819.6	-	-
1629	70867.65	116822.72	-	-
1630	70873.14	116827.73	-	-
1631	70878.87	116833.93	-	-
1632	70886.99	116837.53	-	-




ПОЛНОЕ НАИМЕНОВАНИЕ ДОЛЖНОСТИ

ИНИЦИАЛЫ, ФАМИЛИЯ

Земельный участок	
вид объекта недвижимости	
Лист № 207 раздела 4.2	Всего листов раздела 4.2: 482
Всего листов выписки: 742	Всего разделов: 8
26.05.2024г. № КУВИ-001/2024-142032395	
Кадастровый номер: 78:42:0018124:21	

1	2	3	4	5
1633	70894.87	116838.45	-	-
1634	70902.73	116834.65	-	-
1635	70908.23	116826.77	-	-
1636	70909.08	116818.03	-	-
1637	70914.19	116818.24	-	-
1638	70916.16	116818.32	-	-
1639	70918.07	116819.16	-	-
1640	70919.38	116819.84	-	-
1641	70920.69	116820.08	-	-
1642	70922.25	116819.96	-	-
1643	70923.68	116819.84	-	-
1644	70925.41	116819.16	-	-
1645	70926.96	116818.36	-	-
1646	70928.57	116817.88	-	-
1647	70932.56	116817.96	-	-
1648	70936.27	116818.08	-	-
1649	70939.19	116818.08	-	-
1650	70941.04	116817.88	-	-
1651	70942.65	116818.72	-	-
1652	70945.09	116820.8	-	-
1653	70945.3	116821.59	-	-
1654	70935.65	116833.07	-	-
1655	70929.17	116833.8	-	-
1656	70920.53	116835.36	-	-
1657	70915.03	116843.23	-	-
1658	70909.26	116848.15	-	-
1659	70901.4	116851.95	-	-
1660	70893.13	116853.35	-	-
1661	70885.25	116852.43	-	-


725



ПОЛНОЕ НАИМЕНОВАНИЕ ДОЛЖНОСТИ

ИНИЦИАЛЫ, ФАМИЛИЯ

Земельный участок				
вид объекта недвижимости				
Лист № 208 раздела 4.2	Всего листов раздела 4.2: 482	Всего разделов: 8	Всего листов выписки: 742	
26.05.2024г. № КУВИ-001/2024-142032395				
Кадастровый номер: 78:42:0018124:21				
1	2	3	4	5
1662	70880.91	116851.24	-	-
1663	70867.85	116844.11	-	-
1664	70859.99	116835.61	-	-
1665	70851.8	116833.3	-	-
1666	70844.17	116829.93	-	-
1667	70837.68	116824.05	-	-
1668	70832.31	116816.26	-	-
1669	70828.83	116812.63	-	-
1670	70821.17	116821.47	-	-
1671	70816.69	116828.72	-	-
1	70802.64	116847.16	-	-



ПОЛНОЕ НАИМЕНОВАНИЕ ДОЛЖНОСТИ

ИНИЦИАЛЫ, ФАМИЛИЯ

Земельный участок	
вид объекта недвижимости	
Лист № 209 раздела 4.2	Всего листов раздела 4.2: 482
Всего листов выписки: 742	Всего разделов: 8
26.05.2024г. № КУВИ-001/2024-142032395	
Кадастровый номер: 78:42:0018124:21	


Сведения о характерных точках границы части (частей) земельного участка

Учетный номер части: 78:42:0018124:21/193

Система координат СК-1964

Номер точки	Координаты, м		Описание закрепления на местности	Средняя квадратичная погрешность определения координат характерных точек границ земельного участка, м
	X	Y		
1	2	3	4	5
1	69737.84	117593	-	-
2	69734.5	117572.18	-	-
3	69743.97	117570.65	-	-
4	69744.34	117572.97	-	-
5	69743.37	117573.13	-	-
6	69744.05	117577.02	-	-
7	69745.01	117576.85	-	-
8	69748.96	117576.22	-	-
9	69749.07	117576.91	-	-
10	69742.52	117577.97	-	-
11	69743.64	117584.95	-	-
12	69748	117584.23	-	-
13	69748.79	117589.06	-	-
14	69751.02	117588.7	-	-
15	69751.36	117590.77	-	-
1	69737.84	117593	-	-

727



ПОЛНОЕ НАИМЕНОВАНИЕ ДОЛЖНОСТИ

ИНИЦИАЛЫ, ФАМИЛИЯ

Земельный участок	
вид объекта недвижимости	
Лист № 210 раздела 4.2	Всего листов раздела 4.2: 482
Всего листов выписки: 742	Всего разделов: 8
26.05.2024г. № КУВИ-001/2024-142032395	
Кадастровый номер: 78:42:0018124:21	

Сведения о характерных точках границы части (частей) земельного участка

Учетный номер части: 78:42:0018124:21/194

Система координат СК-1964

Номер точки	Координаты, м		Описание закрепления на местности	Средняя квадратичная погрешность определения координат характерных точек границ земельного участка, м
	X	Y		
1	2	3	4	5
1	70499.59	117429.86	-	-
2	70493.58	117426.85	-	-
3	70490	117434	-	-
4	70496	117437	-	-
1	70499.59	117429.86	-	-
1	70509.23	117426.84	-	-
2	70490.45	117417.45	-	-
3	70480.61	117437.13	-	-
4	70499.39	117446.52	-	-
1	70509.23	117426.84	-	-
				728



ДОКУМЕНТ ПОДПИСАН

ЭЛЕКТРОННОЙ ПОДПИСЬЮ

Сертификат: 00B8056B7401CB38D2B3576ACDC8425108

Владелец: ФЕДЕРАЛЬНАЯ СЛУЖБА ГОСУДАРСТВЕННОЙ

РЕГИСТРАЦИИ, КАДАСТРА И КАРТОГРАФИИ

Действителен: с 27.06.2023 по 19.09.2024

ПОЛНОЕ НАИМЕНОВАНИЕ ДОЛЖНОСТИ

ИНИЦИАЛЫ, ФАМИЛИЯ

Земельный участок	
вид объекта недвижимости	
Лист № 211 раздела 4.2	Всего листов раздела 4.2: 482
Всего листов выписки: 742	Всего разделов: 8
26.05.2024г. № КУВИ-001/2024-142032395	
Кадастровый номер: 78:42:0018124:21	


Сведения о характерных точках границы части (частей) земельного участка

Учетный номер части: 78:42:0018124:21/195

Система координат СК-1964

Номер точки	Координаты, м		Описание закрепления на местности	Средняя квадратичная погрешность определения координат характерных точек границ земельного участка, м
	X	Y		
1	2	3	4	5
1	69863.81	118158.52	-	-
2	69860.03	118156.14	-	-
3	69860.49	118155.43	-	-
4	69859.22	118154.63	-	-
5	69858.75	118155.33	-	-
6	69857.85	118156.77	-	-
7	69852.8	118154.95	-	-
8	69849.17	118153.45	-	-
9	69848.24	118153.24	-	-
10	69847.31	118153.04	-	-
11	69846.37	118152.85	-	-
12	69845.85	118152.76	-	-
13	69844.91	118152.6	-	-
14	69843.97	118152.46	-	-
15	69843.02	118152.34	-	-
16	69842.15	118152.24	-	-
17	69843.15	118147.82	-	-
18	69865.03	118154.52	-	-
1	69863.81	118158.52	-	-

729



ДОКУМЕНТ ПОДПИСАН
ЭЛЕКТРОННОЙ ПОДПИСЬЮ
Сертификат: 00B8056B7401CB38D2B3576ACDC8425108
Владелец: ФЕДЕРАЛЬНАЯ СЛУЖБА ГОСУДАРСТВЕННОЙ
РЕГИСТРАЦИИ, КАДАСТРА И КАРТОГРАФИИ
Действителен: с 27.06.2023 по 19.09.2024

ПОЛНОЕ НАИМЕНОВАНИЕ ДОЛЖНОСТИ

ИНИЦИАЛЫ, ФАМИЛИЯ


Земельный участок	
вид объекта недвижимости	
Лист № 212 раздела 4.2	Всего листов раздела 4.2: 482
Всего листов выписки: 742	Всего разделов: 8
26.05.2024г. № КУВИ-001/2024-142032395	
Кадастровый номер: 78:42:0018124:21	

Сведения о характерных точках границы части (частей) земельного участка

Учетный номер части: 78:42:0018124:21/196

Система координат СК-1964

Номер точки	Координаты, м		Описание закрепления на местности	Средняя квадратичная погрешность определения координат характерных точек границ земельного участка, м
	X	Y		
1	2	3	4	5
1	69705.67	117837.22	-	-
2	69693.49	117832.68	-	-
3	69688.94	117844.86	-	-
4	69682.38	117842.41	-	-
5	69689.6	117823.09	-	-
6	69698.13	117826.94	-	-
7	69708.11	117830.66	-	-
1	69705.67	117837.22	-	-



ПОЛНОЕ НАИМЕНОВАНИЕ ДОЛЖНОСТИ

ИНИЦИАЛЫ, ФАМИЛИЯ


Земельный участок	
вид объекта недвижимости	
Лист № 213 раздела 4.2	Всего листов раздела 4.2: 482
Всего листов выписки: 742	Всего разделов: 8
26.05.2024г. № КУВИ-001/2024-142032395	
Кадастровый номер: 78:42:0018124:21	

Сведения о характерных точках границы части (частей) земельного участка

Учетный номер части: 78:42:0018124:21/197

Система координат СК-1964

Номер точки	Координаты, м		Описание закрепления на местности	Средняя квадратичная погрешность определения координат характерных точек границ земельного участка, м
	X	Y		
1	2	3	4	5
1	69860.03	117192.13	-	0.01
2	69856.03	117192.13	-	0.01
3	69856.03	117196.13	-	0.01
4	69860.03	117196.13	-	0.01
1	69860.03	117192.13	-	0.01



ПОЛНОЕ НАИМЕНОВАНИЕ ДОЛЖНОСТИ

ИНИЦИАЛЫ, ФАМИЛИЯ


Земельный участок	
вид объекта недвижимости	
Лист № 214 раздела 4.2	Всего листов раздела 4.2: 482
Всего листов выписки: 742	Всего разделов: 8
26.05.2024г. № КУВИ-001/2024-142032395	
Кадастровый номер: 78:42:0018124:21	

Сведения о характерных точках границы части (частей) земельного участка

Учетный номер части: 78:42:0018124:21/198

Система координат СК-1964

Номер точки	Координаты, м		Описание закрепления на местности	Средняя квадратичная погрешность определения координат характерных точек границ земельного участка, м
	X	Y		
1	2	3	4	5
1	70688.43	117808.85	-	0.01
2	70684.43	117808.85	-	0.01
3	70684.43	117812.85	-	0.01
4	70688.43	117812.85	-	0.01
1	70688.43	117808.85	-	0.01



ПОЛНОЕ НАИМЕНОВАНИЕ ДОЛЖНОСТИ

ИНИЦИАЛЫ, ФАМИЛИЯ


Земельный участок	
вид объекта недвижимости	
Лист № 215 раздела 4.2	Всего листов раздела 4.2: 482
Всего листов выписки: 742	Всего разделов: 8
26.05.2024г. № КУВИ-001/2024-142032395	
Кадастровый номер: 78:42:0018124:21	

Сведения о характерных точках границы части (частей) земельного участка

Учетный номер части: 78:42:0018124:21/199

Система координат СК-1964

Номер точки	Координаты, м		Описание закрепления на местности	Средняя квадратичная погрешность определения координат характерных точек границ земельного участка, м
	X	Y		
1	2	3	4	5
1	69952.17	117121.28	-	0.01
2	69948.17	117121.28	-	0.01
3	69948.17	117125.28	-	0.01
4	69952.17	117125.28	-	0.01
1	69952.17	117121.28	-	0.01



ПОЛНОЕ НАИМЕНОВАНИЕ ДОЛЖНОСТИ

ИНИЦИАЛЫ, ФАМИЛИЯ


Земельный участок	
вид объекта недвижимости	
Лист № 216 раздела 4.2	Всего листов раздела 4.2: 482
Всего листов выписки: 742	Всего разделов: 8
26.05.2024г. № КУВИ-001/2024-142032395	
Кадастровый номер: 78:42:0018124:21	

Сведения о характерных точках границы части (частей) земельного участка

Учетный номер части: 78:42:0018124:21/200

Система координат СК-1964

Номер точки	Координаты, м		Описание закрепления на местности	Средняя квадратичная погрешность определения координат характерных точек границ земельного участка, м
	X	Y		
1	2	3	4	5
1	70139.46	117107.71	-	0.01
2	70135.46	117107.71	-	0.01
3	70135.46	117111.71	-	0.01
4	70139.46	117111.71	-	0.01
1	70139.46	117107.71	-	0.01



ПОЛНОЕ НАИМЕНОВАНИЕ ДОЛЖНОСТИ

ИНИЦИАЛЫ, ФАМИЛИЯ


Земельный участок	
вид объекта недвижимости	
Лист № 217 раздела 4.2	Всего листов раздела 4.2: 482
Всего листов выписки: 742	Всего разделов: 8
26.05.2024г. № КУВИ-001/2024-142032395	
Кадастровый номер: 78:42:0018124:21	

Сведения о характерных точках границы части (частей) земельного участка

Учетный номер части: 78:42:0018124:21/201

Система координат СК-1964

Номер точки	Координаты, м		Описание закрепления на местности	Средняя квадратичная погрешность определения координат характерных точек границ земельного участка, м
	X	Y		
1	2	3	4	5
1	70019.15	117040.23	-	0.01
2	70015.15	117040.23	-	0.01
3	70015.15	117044.23	-	0.01
4	70019.15	117044.23	-	0.01
1	70019.15	117040.23	-	0.01



ПОЛНОЕ НАИМЕНОВАНИЕ ДОЛЖНОСТИ

ИНИЦИАЛЫ, ФАМИЛИЯ


Земельный участок	
вид объекта недвижимости	
Лист № 218 раздела 4.2	Всего листов раздела 4.2: 482
Всего листов выписки: 742	Всего разделов: 8
26.05.2024г. № КУВИ-001/2024-142032395	
Кадастровый номер: 78:42:0018124:21	

Сведения о характерных точках границы части (частей) земельного участка

Учетный номер части: 78:42:0018124:21/202

Система координат СК-1964

Номер точки	Координаты, м		Описание закрепления на местности	Средняя квадратичная погрешность определения координат характерных точек границ земельного участка, м
	X	Y		
1	2	3	4	5
1	70862.11	117357.59	-	0.01
2	70858.11	117357.59	-	0.01
3	70858.11	117361.59	-	0.01
4	70862.11	117361.59	-	0.01
1	70862.11	117357.59	-	0.01



ПОЛНОЕ НАИМЕНОВАНИЕ ДОЛЖНОСТИ

ИНИЦИАЛЫ, ФАМИЛИЯ


Земельный участок	
вид объекта недвижимости	
Лист № 219 раздела 4.2	Всего листов раздела 4.2: 482
Всего листов выписки: 742	Всего разделов: 8
26.05.2024г. № КУВИ-001/2024-142032395	
Кадастровый номер: 78:42:0018124:21	

Сведения о характерных точках границы части (частей) земельного участка

Учетный номер части: 78:42:0018124:21/203

Система координат СК-1964

Номер точки	Координаты, м		Описание закрепления на местности	Средняя квадратичная погрешность определения координат характерных точек границ земельного участка, м
	X	Y		
1	2	3	4	5
1	68976.26	117996.47	-	0.01
2	68972.26	117996.47	-	0.01
3	68972.26	118000.47	-	0.01
4	68976.26	118000.47	-	0.01
1	68976.26	117996.47	-	0.01



ПОЛНОЕ НАИМЕНОВАНИЕ ДОЛЖНОСТИ

ИНИЦИАЛЫ, ФАМИЛИЯ


Земельный участок	
вид объекта недвижимости	
Лист № 220 раздела 4.2	Всего листов раздела 4.2: 482
Всего листов выписки: 742	Всего разделов: 8
26.05.2024г. № КУВИ-001/2024-142032395	
Кадастровый номер: 78:42:0018124:21	

Сведения о характерных точках границы части (частей) земельного участка

Учетный номер части: 78:42:0018124:21/204

Система координат СК-1964

Номер точки	Координаты, м		Описание закрепления на местности	Средняя квадратичная погрешность определения координат характерных точек границ земельного участка, м
	X	Y		
1	2	3	4	5
1	70913.04	116859.98	-	-
2	70911.2	116859.03	-	0.1
3	70888.4	116886.49	-	0.1
4	70828.11	116960.84	-	0.1
5	70872.19	116990.83	-	0.1
6	70915.84	117018.7	-	0.1
7	70952.83	117043.49	-	-
8	70952.39	117042.03	-	-
9	70830	116958.8	-	-
1	70913.04	116859.98	-	-
				738



ПОЛНОЕ НАИМЕНОВАНИЕ ДОЛЖНОСТИ

ИНИЦИАЛЫ, ФАМИЛИЯ

Земельный участок	
вид объекта недвижимости	
Лист № 221 раздела 4.2	Всего листов раздела 4.2: 482
Всего листов выписки: 742	Всего разделов: 8
26.05.2024г. № КУВИ-001/2024-142032395	
Кадастровый номер: 78:42:0018124:21	

Сведения о характерных точках границы части (частей) земельного участка

Учетный номер части: 78:42:0018124:21/205

Система координат СК-1964

Номер точки	Координаты, м		Описание закрепления на местности	Средняя квадратичная погрешность определения координат характерных точек границ земельного участка, м
	X	Y		
1	2	3	4	5
1	70358.84	118082.3	-	-
2	70362.02	118076.91	-	-
3	70360.43	118079.04	-	-
1	70358.84	118082.3	-	-
1	70451.58	118046.36	-	-
2	70439.97	118051.25	-	-
3	70417.46	118068.58	-	-
4	70414.03	118068.84	-	-
5	70408.71	118067.82	-	-
6	70400.73	118069.36	-	-
7	70398.14	118069.33	-	-
8	70401.34	118071.28	-	-
9	70408.71	118069.86	-	-
10	70413.91	118070.85	-	-
11	70418.21	118070.54	-	-
12	70440.98	118052.99	-	-
13	70452.39	118048.19	-	-
1	70451.58	118046.36	-	-
1	70339.85	118083.44	-	-
2	70337.61	118084.17	-	-
3	70335.76	118085.91	-	-
4	70330.76	118093.98	-	-
5	70321.93	118105.37	-	-
6	70322.65	118107.84	-	-




ДОКУМЕНТ ПОДПИСАН
ЭЛЕКТРОННОЙ ПОДПИСЬЮ
Сертификат: 00B8056B7401CB38D2B3576ACDC8425108
Владелец: ФЕДЕРАЛЬНАЯ СЛУЖБА ГОСУДАРСТВЕННОЙ
РЕГИСТРАЦИИ, КАДАСТРА И КАРТОГРАФИИ
Действителен: с 27.06.2023 по 19.09.2024

полное наименование должности

инициалы, фамилия

Земельный участок	
вид объекта недвижимости	
Лист № 222 раздела 4.2	Всего листов раздела 4.2: 482
Всего листов выписки: 742	Всего разделов: 8
26.05.2024г. № КУВИ-001/2024-142032395	
Кадастровый номер: 78:42:0018124:21	

1	2	3	4	5
7	70324.13	118108.34	-	-
8	70327.27	118111.62	-	-
9	70331.64	118118.94	-	-
10	70331.71	118121.02	-	-
11	70331.2	118122.19	-	-
12	70326.58	118124.32	-	-
13	70321.21	118127.3	-	-
14	70317.91	118131.28	-	-
15	70316.81	118132.82	-	-
16	70315.41	118137	-	-
17	70315.89	118142.13	-	-
18	70305.67	118161.16	-	-
19	70302.69	118171.01	-	-
20	70298.02	118178.8	-	-
21	70295.22	118180.33	-	-
22	70289.73	118186.96	-	-
23	70287.37	118193.83	-	-
24	70280.2	118201.18	-	-
25	70271.68	118214.93	-	-
26	70268.32	118219.45	-	-
27	70264.21	118225.77	-	-
28	70262.76	118235.69	-	-
29	70265.11	118238.12	-	-
30	70269.45	118240.21	-	-
31	70269.14	118237.85	-	-
32	70266.3	118236.47	-	-
33	70264.87	118234.99	-	-
34	70266.12	118226.51	-	-
35	70269.96	118220.6	-	-
				740




полное наименование должности

инициалы, фамилия

Земельный участок	
вид объекта недвижимости	
Лист № 223 раздела 4.2	Всего листов раздела 4.2: 482
Всего листов выписки: 742	Всего разделов: 8
26.05.2024г. № КУВИ-001/2024-142032395	
Кадастровый номер: 78:42:0018124:21	

1	2	3	4	5
36	70273.33	118216.05	-	-
37	70281.79	118202.42	-	-
38	70289.12	118194.91	-	-
39	70291.5	118187.95	-	-
40	70296.51	118181.9	-	-
41	70299.43	118180.31	-	-
42	70299.99	118179.41	-	-
43	70303.43	118173.76	-	-
44	70304.54	118171.8	-	-
45	70307.53	118161.92	-	-
46	70317.93	118142.53	-	-
47	70317.44	118137.24	-	-
48	70318.62	118133.74	-	-
49	70322.51	118128.86	-	-
50	70327.49	118126.11	-	-
51	70332.73	118123.68	-	-
52	70333.72	118121.4	-	-
53	70333.62	118118.36	-	-
54	70328.87	118110.4	-	-
55	70325.24	118106.6	-	-
56	70324.28	118106.28	-	-
57	70324.14	118105.8	-	-
58	70332.41	118095.12	-	-
59	70337.33	118087.19	-	-
60	70338.66	118085.93	-	-
61	70339.77	118085.57	-	-
62	70344.72	118087.64	-	-
63	70350.53	118086.77	-	-
64	70356.15	118086.88	-	-




полное наименование должности

инициалы, фамилия

Земельный участок	
вид объекта недвижимости	
Лист № 224 раздела 4.2	Всего листов раздела 4.2: 482
Всего листов выписки: 742	Всего разделов: 8
26.05.2024г. № КУВИ-001/2024-142032395	
Кадастровый номер: 78:42:0018124:21	

1	2	3	4	5
65	70357.93	118083.86	-	-
66	70356.74	118084.88	-	-
67	70350.4	118084.77	-	-
68	70344.98	118085.58	-	-
1	70339.85	118083.44	-	-
1	70483.8	117429.86	-	-
2	70482.48	117429.39	-	-
3	70476.9	117430.52	-	-
4	70474.47	117432.21	-	-
5	70474.03	117433.39	-	-
6	70473.46	117436.4	-	-
7	70481.98	117465.09	-	-
8	70486.61	117482.08	-	-
9	70495.74	117508.12	-	-
10	70503.32	117522.47	-	-
11	70517.39	117544.43	-	-
12	70545.27	117590.85	-	-
13	70554.41	117609.7	-	-
14	70559.35	117620.87	-	-
15	70562.87	117639.35	-	-
16	70564.23	117649.21	-	-
17	70564.67	117656.82	-	-
18	70564.83	117671.12	-	-
19	70563.7	117686.29	-	-
20	70555.34	117747.02	-	-
21	70554.59	117753.15	-	-
22	70554.54	117775.64	-	-
23	70555.64	117781.41	-	-
24	70561.8	117801.46	-	-




ПОЛНОЕ НАИМЕНОВАНИЕ ДОЛЖНОСТИ

ИНИЦИАЛЫ, ФАМИЛИЯ

Земельный участок	
вид объекта недвижимости	
Лист № 225 раздела 4.2	Всего листов раздела 4.2: 482
Всего листов выписки: 742	Всего разделов: 8
26.05.2024г. № КУВИ-001/2024-142032395	
Кадастровый номер: 78:42:0018124:21	

1	2	3	4	5
25	70567.46	117823.98	-	-
26	70574.09	117851.76	-	-
27	70577.14	117878.19	-	-
28	70577.87	117889.82	-	-
29	70577.35	117900.58	-	-
30	70575.33	117921.89	-	-
31	70570.19	117940.88	-	-
32	70559.82	117958.66	-	-
33	70551.33	117968.61	-	-
34	70546.75	117972.25	-	-
35	70522.28	117985.99	-	-
36	70515.22	117993.17	-	-
37	70504.62	118006.99	-	-
38	70494.99	118020.42	-	-
39	70493.45	118027.31	-	-
40	70492.58	118029.09	-	-
41	70475.04	118036.48	-	-
42	70475.32	118038.53	-	-
43	70494.05	118030.64	-	-
44	70495.35	118027.98	-	-
45	70496.85	118021.26	-	-
46	70506.22	118008.19	-	-
47	70516.73	117994.49	-	-
48	70523.51	117987.59	-	-
49	70547.86	117973.92	-	-
50	70552.73	117970.05	-	-
51	70561.45	117959.83	-	-
52	70572.05	117941.66	-	-
53	70577.3	117922.25	-	-




 ДОКУМЕНТ ПОДПИСАН
 ЭЛЕКТРОННОЙ ПОДПИСЬЮ
 Сертификат: 00ВВ056В7401СВ38D2В3576АСДС8425108
 Владелец: ФЕДЕРАЛЬНАЯ СЛУЖБА ГОСУДАРСТВЕННОЙ
 РЕГИСТРАЦИИ, КАДАСТРА И КАРТОГРАФИИ
 Действителен: с 27.06.2023 по 19.09.2024

полное наименование должности	инициалы, фамилия
-------------------------------	-------------------

Земельный участок	
вид объекта недвижимости	
Лист № 226 раздела 4.2	Всего листов раздела 4.2: 482
Всего листов раздела 4.2: 482	Всего листов выписки: 742
26.05.2024г. № КУВИ-001/2024-142032395	
Кадастровый номер: 78:42:0018124:21	

1	2	3	4	5
54	70579.35	117900.72	-	-
55	70579.87	117889.81	-	-
56	70579.13	117878.01	-	-
57	70576.07	117851.41	-	-
58	70569.41	117823.5	-	-
59	70563.72	117800.92	-	-
60	70557.58	117780.93	-	-
61	70556.54	117775.45	-	-
62	70556.59	117753.28	-	-
63	70565.69	117686.5	-	-
64	70566.83	117671.19	-	-
65	70566.67	117656.75	-	-
66	70566.22	117649.02	-	-
67	70564.85	117639.03	-	-
68	70561.27	117620.28	-	-
69	70556.23	117608.86	-	-
70	70547.03	117589.9	-	-
71	70519.09	117543.37	-	-
72	70505.05	117521.46	-	-
73	70497.57	117507.31	-	-
74	70488.52	117481.48	-	-
75	70483.91	117464.55	-	-
76	70475.52	117436.29	-	-
77	70475.96	117433.94	-	-
78	70476.13	117433.5	-	-
79	70477.7	117432.4	-	-
80	70482.33	117431.46	-	-
81	70492.33	117438.16	-	-
82	70493.57	117438.66	-	-




полное наименование должности

инициалы, фамилия

Земельный участок	
вид объекта недвижимости	
Лист № 227 раздела 4.2	Всего листов раздела 4.2: 482
Всего листов выписки: 742	Всего разделов: 8
26.05.2024г. № КУВИ-001/2024-142032395	
Кадастровый номер: 78:42:0018124:21	

1	2	3	4	5
83	70494.44	117437.79	-	-
84	70494.86	117437.07	-	-
85	70495	117436.56	-	-
86	70494.54	117435.72	-	-
87	70493.58	117435.65	-	-
88	70493.13	117436.06	-	-
1	70483.8	117429.86	-	-



ПОЛНОЕ НАИМЕНОВАНИЕ ДОЛЖНОСТИ

ИНИЦИАЛЫ, ФАМИЛИЯ

Земельный участок	
вид объекта недвижимости	
Лист № 228 раздела 4.2	Всего листов раздела 4.2: 482
Всего листов выписки: 742	Всего разделов: 8
26.05.2024г. № КУВИ-001/2024-142032395	
Кадастровый номер: 78:42:0018124:21	

Сведения о характерных точках границы части (частей) земельного участка

Учетный номер части: 78:42:0018124:21/206

Система координат СК-1964

Номер точки	Координаты, м		Описание закрепления на местности	Средняя квадратичная погрешность определения координат характерных точек границ земельного участка, м
	X	Y		
1	2	3	4	5
1	69861.71	118134.6	-	0.1
2	69860.65	118134.39	-	0.1
3	69859.51	118134.98	-	0.1
4	69858.99	118135.77	-	0.1
5	69850.8	118152.38	-	0.1
6	69849.23	118157.14	-	0.1
7	69849.43	118158.12	-	0.1
8	69850.38	118158.43	-	0.1
9	69851.12	118157.76	-	0.1
10	69852.44	118153.79	-	0.1
11	69860.73	118136.77	-	0.1
12	69860.89	118136.52	-	0.1
13	70033.03	118243.96	-	0.1
14	70034.46	118244.53	-	0.1
15	70037.82	118246.79	-	0.1
16	70045.21	118250.37	-	0.1
17	70057.62	118254.06	-	0.1
18	70056.72	118258.04	-	0.1
19	70056.74	118258.82	-	0.1
20	70057.15	118259.6	-	0.1
21	70057.72	118260.14	-	0.1
22	70065.19	118263.46	-	0.1
23	70065.51	118263.69	-	0.1
24	70065.56	118263.81	-	0.1



ДОКУМЕНТ ПОДПИСАН

ЭЛЕКТРОННОЙ ПОДПИСЬЮ

Сертификат: 00B8056B7401CB38D2B3576ACDC8425108

Владелец: ФЕДЕРАЛЬНАЯ СЛУЖБА ГОСУДАРСТВЕННОЙ

РЕГИСТРАЦИИ, КАДАСТРА И КАРТОГРАФИИ


Действителен: с 27.06.2023 по 19.09.2024

полное наименование должности

инициалы, фамилия

Земельный участок			
вид объекта недвижимости			
Лист № 229 раздела 4.2	Всего листов раздела 4.2: 482	Всего разделов: 8	Всего листов выписки: 742
26.05.2024г. № КУВИ-001/2024-142032395			
Кадастровый номер: 78:42:0018124:21			

1	2	3	4	5
25	70064.88	118266.96	-	0.1
26	70065.03	118267.88	-	0.1
27	70065.42	118268.87	-	0.1
28	70068.76	118274.15	-	0.1
29	70069.77	118274.89	-	0.1
30	70070.89	118275.11	-	0.1
31	70076.64	118274.28	-	0.1
32	70077.76	118274.18	-	0.1
33	70084.81	118275.04	-	0.1
34	70091.16	118276.17	-	0.1
35	70094.93	118277.61	-	0.1
36	70098.19	118280.37	-	0.1
37	70100.35	118283.04	-	0.1
38	70104.05	118288.86	-	0.1
39	70107.65	118295.44	-	0.1
40	70110.93	118303.1	-	0.1
41	70112.83	118308.92	-	0.1
42	70114.27	118316.85	-	0.1
43	70115.88	118319.94	-	0.1
44	70118.3	118322.02	-	0.1
45	70123.68	118323.49	-	0.1
46	70129.85	118323.62	-	0.1
47	70143.8	118321.52	-	0.1
48	70153.08	118321.09	-	0.1
49	70169.34	118322.43	-	0.1
50	70179.84	118322.74	-	0.1
51	70185.1	118322.43	-	0.1
52	70189.99	118320.38	-	0.1
53	70194.95	118315.09	-	0.1




полное наименование должности

инициалы, фамилия

Земельный участок	
вид объекта недвижимости	
Лист № 230 раздела 4.2	Всего листов раздела 4.2: 482
Всего листов раздела 4.2: 482	Всего разделов: 8
Всего листов выписки: 742	
26.05.2024г. № КУВИ-001/2024-142032395	
Кадастровый номер: 78:42:0018124:21	

1	2	3	4	5
54	70199.39	118309.11	-	0.1
55	70203.46	118305.74	-	0.1
56	70207.04	118304.26	-	0.1
57	70208.81	118303.86	-	0.1
58	70212.73	118303.64	-	0.1
59	70216.2	118303.78	-	0.1
60	70219.01	118304.22	-	0.1
61	70221.17	118304.66	-	0.1
62	70226.04	118306.28	-	0.1
63	70228.87	118307.88	-	0.1
64	70236.71	118313.17	-	0.1
65	70237.66	118313.67	-	0.1
66	70243.28	118315.27	-	0.1
67	70244.97	118315.13	-	0.1
68	70272.96	118287.89	-	-
69	70272.98	118285.18	-	-
70	70244.09	118313.2	-	0.1
71	70243.48	118313.24	-	0.1
72	70238.41	118311.8	-	0.1
73	70229.93	118306.18	-	0.1
74	70226.85	118304.45	-	0.1
75	70221.68	118302.72	-	0.1
76	70216.39	118301.79	-	0.1
77	70212.72	118301.63	-	0.1
78	70208.53	118301.87	-	0.1
79	70206.43	118302.34	-	0.1
80	70202.42	118304.01	-	0.1
81	70197.93	118307.73	-	0.1
82	70193.41	118313.8	-	0.1




полное наименование должности

инициалы, фамилия

Земельный участок	
вид объекта недвижимости	
Лист № 231 раздела 4.2	Всего листов раздела 4.2: 482
Всего листов раздела 4.2: 482	Всего листов выписки: 742
26.05.2024г. № КУВИ-001/2024-142032395	
Кадастровый номер: 78:42:0018124:21	

1	2	3	4	5
83	70188.82	118318.7	-	0.1
84	70184.64	118320.45	-	0.1
85	70179.81	118320.74	-	0.1
86	70169.45	118320.43	-	0.1
87	70153.11	118319.09	-	0.1
88	70143.61	118319.53	-	0.1
89	70129.73	118321.62	-	0.1
90	70123.97	118321.49	-	0.1
91	70119.26	118320.21	-	0.1
92	70117.48	118318.68	-	0.1
93	70116.18	118316.19	-	0.1
94	70114.78	118308.43	-	0.1
95	70112.8	118302.4	-	0.1
96	70109.45	118294.57	-	0.1
97	70105.77	118287.84	-	0.1
98	70101.98	118281.88	-	0.1
99	70099.63	118278.96	-	0.1
100	70095.96	118275.87	-	0.1
101	70091.69	118274.24	-	0.1
102	70085.11	118273.06	-	0.1
103	70077.8	118272.17	-	0.1
104	70070.94	118273.08	-	0.1
105	70070.59	118273.01	-	0.1
106	70070.24	118272.76	-	0.1
107	70067.22	118267.96	-	0.1
108	70066.97	118267.34	-	0.1
109	70066.92	118267.02	-	0.1
110	70067.51	118264.41	-	0.1
111	70067.6	118263.52	-	0.1




полное наименование должности

инициалы, фамилия

Земельный участок			
вид объекта недвижимости			
Лист № 232 раздела 4.2	Всего листов раздела 4.2: 482	Всего разделов: 8	Всего листов выписки: 742
26.05.2024г. № КУВИ-001/2024-142032395			
Кадастровый номер: 78:42:0018124:21			

1	2	3	4	5
112	70067.15	118262.39	-	0.1
113	70066.19	118261.72	-	0.1
114	70058.85	118258.45	-	0.1
115	70058.76	118258.37	-	0.1
116	70059.7	118254.23	-	0.1
117	70059.46	118253.07	-	0.1
118	70058.64	118252.25	-	0.1
119	70045.93	118248.5	-	0.1
120	70038.82	118245.05	-	0.1
121	70035.4	118242.75	-	0.1
122	70033.93	118242.17	-	0.1
1	69861.71	118134.6	-	0.1
1	70400.01	118284.4	-	0.1
2	70398.88	118284.33	-	0.1
3	70397.65	118284.65	-	0.1
4	70382.54	118291.09	-	0.1
5	70381.77	118291.75	-	0.1
6	70381.23	118293.1	-	0.1
7	70380.17	118296.96	-	0.1
8	70378.4	118305.93	-	0.1
9	70378.05	118306.7	-	0.1
10	70377.91	118306.84	-	-
11	70377.57	118309.74	-	-
12	70379.07	118308.51	-	0.1
13	70379.72	118307.86	-	0.1
14	70380.32	118306.55	-	0.1
15	70382.11	118297.42	-	0.1
16	70383.13	118293.74	-	0.1
17	70383.44	118292.95	-	0.1
				750




ПОЛНОЕ НАИМЕНОВАНИЕ ДОЛЖНОСТИ

ИНИЦИАЛЫ, ФАМИЛИЯ

Земельный участок			
вид объекта недвижимости			
Лист № 233 раздела 4.2	Всего листов раздела 4.2: 482	Всего разделов: 8	Всего листов выписки: 742
26.05.2024г. № КУВИ-001/2024-142032395			
Кадастровый номер: 78:42:0018124:21			

1	2	3	4	5
18	70398.29	118286.55	-	0.1
19	70399.08	118286.35	-	0.1
20	70399.63	118286.38	-	0.1
21	70404.58	118288.03	-	0.1
22	70420.44	118292.46	-	0.1
23	70437.91	118296.83	-	0.1
24	70453.79	118300.41	-	0.1
25	70467.01	118302.75	-	0.1
26	70485.42	118305.3	-	0.1
27	70488.43	118305.57	-	0.1
28	70500.46	118304.04	-	0.1
29	70512.28	118303.24	-	0.1
30	70531.17	118303.15	-	0.1
31	70539.05	118303.4	-	0.1
32	70539.7	118303.56	-	0.1
33	70540.31	118303.88	-	0.1
34	70540.86	118304.39	-	0.1
35	70541.15	118304.92	-	0.1
36	70541.16	118306.68	-	0.1
37	70540.67	118309.89	-	0.1
38	70540.15	118316.44	-	0.1
39	70539.82	118318.25	-	0.1
40	70539.5	118321.36	-	0.1
41	70539.37	118322.25	-	-
42	70541.4	118322.23	-	-
43	70541.49	118321.6	-	0.1
44	70541.8	118318.53	-	0.1
45	70542.14	118316.7	-	0.1
46	70542.66	118310.12	-	0.1

751




ДОКУМЕНТ ПОДПИСАН
ЭЛЕКТРОННОЙ ПОДПИСЬЮ
Сертификат: 00B8056B7401CB38D2B3576ACDC8425108
Владелец: ФЕДЕРАЛЬНАЯ СЛУЖБА ГОСУДАРСТВЕННОЙ
РЕГИСТРАЦИИ, КАДАСТРА И КАРТОГРАФИИ
Действителен: с 27.06.2023 по 19.09.2024

полное наименование должности

инициалы, фамилия

Земельный участок	
вид объекта недвижимости	
Лист № 234 раздела 4.2	Всего листов раздела 4.2: 482
Всего листов раздела 4.2: 482	Всего разделов: 8
Всего листов выписки: 742	
26.05.2024г. № КУВИ-001/2024-142032395	
Кадастровый номер: 78:42:0018124:21	

1	2	3	4	5
47	70543.16	118306.83	-	0.1
48	70543.15	118304.4	-	0.1
49	70542.45	118303.13	-	0.1
50	70541.47	118302.23	-	0.1
51	70540.43	118301.69	-	0.1
52	70539.34	118301.41	-	0.1
53	70532.56	118301.18	-	0.1
54	70512.2	118301.24	-	0.1
55	70500.27	118302.05	-	0.1
56	70488.4	118303.55	-	0.1
57	70485.64	118303.31	-	0.1
58	70470.11	118301.21	-	0.1
59	70454.18	118298.45	-	0.1
60	70438.37	118294.88	-	0.1
61	70423.63	118291.18	-	0.1
62	70420.94	118290.53	-	0.1
63	70408.97	118287.14	-	0.1
64	70405.16	118286.11	-	0.1
1	70400.01	118284.4	-	0.1
				752



ПОЛНОЕ НАИМЕНОВАНИЕ ДОЛЖНОСТИ

ИНИЦИАЛЫ, ФАМИЛИЯ

Земельный участок	
вид объекта недвижимости	
Лист № 235 раздела 4.2	Всего листов раздела 4.2: 482
Всего листов выписки: 742	Всего разделов: 8
26.05.2024г. № КУВИ-001/2024-142032395	
Кадастровый номер: 78:42:0018124:21	

Сведения о характерных точках границы части (частей) земельного участка

Учетный номер части: 78:42:0018124:21/207

Система координат СК-1964

Номер точки	Координаты, м		Описание закрепления на местности	Средняя квадратичная погрешность определения координат характерных точек границ земельного участка, м
	X	Y		
1	2	3	4	5
1	69100.91	117552.87	-	-
2	69100.73	117555.11	-	-
3	69103.06	117555.34	-	-
4	69103.27	117555.54	-	-
5	69103.53	117555.84	-	-
6	69103.76	117556.17	-	-
7	69103.95	117556.52	-	-
8	69104.09	117556.89	-	-
9	69104.2	117557.28	-	-
10	69104.25	117557.67	-	-
11	69104.26	117558.07	-	-
12	69104.23	117558.47	-	-
13	69097.2	117578.67	-	-
14	69087.97	117605.2	-	-
15	69087.1	117628.91	-	-
16	69085.44	117634.13	-	-
17	69083.38	117657.69	-	-
18	69077.68	117677.21	-	-
19	69067.94	117690.61	-	-
20	69051.08	117712.66	-	-
21	69045.69	117737.07	-	-
22	69040.32	117756.38	-	-
23	69036.57	117778.12	-	-
24	69031.56	117801.52	-	-



ДОКУМЕНТ ПОДПИСАН

ЭЛЕКТРОННОЙ ПОДПИСЬЮ

Сертификат: 00B8056B7401CB38D2B3576ACDC8425108

Владелец: ФЕДЕРАЛЬНАЯ СЛУЖБА ГОСУДАРСТВЕННОЙ

РЕГИСТРАЦИИ, КАДАСТРА И КАРТОГРАФИИ

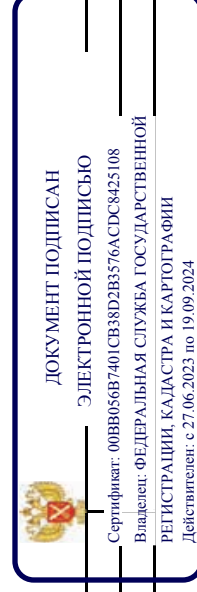
Действителен: с 27.06.2023 по 19.09.2024

ПОЛНОЕ НАИМЕНОВАНИЕ ДОЛЖНОСТИ

ИНИЦИАЛЫ, ФАМИЛИЯ

Земельный участок	
вид объекта недвижимости	
Лист № 236 раздела 4.2	Всего листов раздела 4.2: 482
Всего листов выписки: 742	Всего разделов: 8
26.05.2024г. № КУВИ-001/2024-142032395	
Кадастровый номер: 78:42:0018124:21	

1	2	3	4	5
25	69025.57	117835.59	-	-
26	69021.02	117852.61	-	-
27	69019.58	117859.17	-	-
28	69018.72	117862.4	-	-
29	69016.16	117868.22	-	-
30	69004.21	117878.84	-	-
31	68996.9	117883.09	-	-
32	68991.33	117904.92	-	-
33	68986.09	117926.18	-	-
34	68980.65	117945.62	-	-
35	68974.79	117967.95	-	-
36	68968.89	117988.62	-	-
37	68964.67	118009.59	-	-
38	68956.7	118030.81	-	-
39	68957.93	118048.55	-	-
40	68958.84	118052.89	-	-
41	68960.36	118058.72	-	-
42	68965.67	118080.87	-	-
43	68971.28	118105.26	-	-
44	68972.64	118108.88	-	-
45	68974.33	118115.97	-	-
46	68976.96	118127.28	-	-
47	68983.42	118150.19	-	-
48	68985.68	118157.56	-	-
49	68987.5	118165.47	-	-
50	68990.92	118180.2	-	-
51	68993.26	118187.97	-	-
52	68995.26	118196.43	-	-
53	68996.79	118201.9	-	-




ПОЛНОЕ НАИМЕНОВАНИЕ ДОЛЖНОСТИ

ИНИЦИАЛЫ, ФАМИЛИЯ

Земельный участок	
вид объекта недвижимости	
Лист № 237 раздела 4.2	Всего листов раздела 4.2: 482
Всего листов выписки: 742	Всего разделов: 8
26.05.2024г. № КУВИ-001/2024-142032395	
Кадастровый номер: 78:42:0018124:21	

1	2	3	4	5
54	68997.56	118205.41	-	-
55	69004.75	118238.24	-	-
56	69009.81	118260.82	-	-
57	69016.49	118286.62	-	-
58	69019.71	118294.83	-	-
59	69026.33	118307.09	-	-
60	69031.35	118317.11	-	-
61	69043.95	118339.84	-	-
62	69059.13	118363.95	-	-
63	69055.51	118380.84	-	-
64	69054.44	118395.69	-	-
65	69055.16	118402.98	-	-
66	69062.74	118414.31	-	-
67	69075.39	118434.2	-	-
68	69079.11	118439.08	-	-
69	69094.75	118448.06	-	-
70	69106.04	118466.8	-	-
71	69110.35	118475.3	-	-
72	69123.68	118499.26	-	-
73	69132.88	118516.54	-	-
74	69143.92	118537.27	-	-
75	69156.09	118560.13	-	-
76	69172.92	118594.34	-	-
77	69177.78	118607.67	-	-
78	69180.67	118615.61	-	-
79	69188.34	118625.89	-	-
80	69200.82	118656.43	-	-
81	69205.57	118673.74	-	-
82	69214.45	118701.91	-	-

755




 ДОКУМЕНТ ПОДПИСАН
 ЭЛЕКТРОННОЙ ПОДПИСЬЮ
 Сертификат: 00B8056B7401CB38D2B3576ACDC8425108
 Владелец: ФЕДЕРАЛЬНАЯ СЛУЖБА ГОСУДАРСТВЕННОЙ
 РЕГИСТРАЦИИ, КАДАСТРА И КАРТОГРАФИИ
 Действителен: с 27.06.2023 по 19.09.2024

ПОЛНОЕ НАИМЕНОВАНИЕ ДОЛЖНОСТИ	ИНИЦИАЛЫ, ФАМИЛИЯ
-------------------------------	-------------------

Земельный участок	
вид объекта недвижимости	
Лист № 238 раздела 4.2	Всего листов раздела 4.2: 482
Всего листов выписки: 742	Всего разделов: 8
26.05.2024г. № КУВИ-001/2024-142032395	
Кадастровый номер: 78:42:0018124:21	

1	2	3	4	5
83	69219.46	118720.27	-	-
84	69226.48	118747.28	-	-
85	69235.57	118773.95	-	-
86	69246.15	118778.11	-	-
87	69247.67	118779.58	-	-
88	69249.13	118782.1	-	-
89	69253.71	118794.84	-	-
90	69259.21	118811.95	-	-
91	69330.23	119012.49	-	-
92	69348.21	119058.27	-	-
93	69364.38	119105.34	-	-
94	69380.01	119153.49	-	-
95	69376.74	119167.16	-	-
96	69377.19	119168.2	-	-
97	69379.1	119166.96	-	-
98	69382.28	119153.67	-	-
99	69382.31	119153.42	-	-
100	69382.26	119153.13	-	-
101	69366.52	119104.63	-	-
102	69350.32	119057.49	-	-
103	69332.33	119011.71	-	-
104	69261.35	118811.23	-	-
105	69255.84	118794.11	-	-
106	69251.18	118781.15	-	-
107	69249.46	118778.19	-	-
108	69247.39	118776.18	-	-
109	69237.36	118772.24	-	-
110	69228.64	118746.63	-	-
111	69221.64	118719.69	-	-
				756




 ДОКУМЕНТ ПОДПИСАН
 ЭЛЕКТРОННОЙ ПОДПИСЬЮ
 Сертификат: 00B8056B7401CB38D2B3576ACDC8425108
 Владелец: ФЕДЕРАЛЬНАЯ СЛУЖБА ГОСУДАРСТВЕННОЙ
 РЕГИСТРАЦИИ, КАДАСТРА И КАРТОГРАФИИ
 Действителен: с 27.06.2023 по 19.09.2024

полное наименование должности

инициалы, фамилия

Земельный участок	
вид объекта недвижимости	
Лист № 239 раздела 4.2	Всего листов раздела 4.2: 482
Всего листов выписки: 742	Всего разделов: 8
26.05.2024г. № КУВИ-001/2024-142032395	
Кадастровый номер: 78:42:0018124:21	

1	2	3	4	5
112	69216.61	118701.27	-	-
113	69207.73	118673.11	-	-
114	69202.95	118655.71	-	-
115	69190.31	118624.77	-	-
116	69182.67	118614.53	-	-
117	69179.96	118607.09	-	-
118	69180.28	118602.5	-	-
119	69187.71	118594.34	-	-
120	69198.45	118581.32	-	-
121	69209.19	118570.9	-	-
122	69214.39	118566.24	-	-
123	69223.45	118558.31	-	-
124	69253.54	118554.8	-	-
125	69254.01	118554.47	-	-
126	69254.34	118554.25	-	-
127	69254.68	118554.03	-	-
128	69254.89	118553.87	-	-
129	69256.95	118551.7	-	-
130	69259.02	118550.88	-	-
131	69260.69	118550.71	-	-
132	69260.97	118549.11	-	-
133	69260.75	118549.17	-	-
134	69260.36	118549.28	-	-
135	69259.98	118549.4	-	-
136	69259.6	118549.52	-	-
137	69259.22	118549.65	-	-
138	69258.84	118549.78	-	-
139	69258.46	118549.92	-	-
140	69258.09	118550.06	-	-




полное наименование должности

инициалы, фамилия

Земельный участок	
вид объекта недвижимости	
Лист № 240 раздела 4.2	Всего листов раздела 4.2: 482
Всего листов выписки: 742	Всего разделов: 8
26.05.2024г. № КУВИ-001/2024-142032395	
Кадастровый номер: 78:42:0018124:21	

1	2	3	4	5
141	69257.72	118550.21	-	-
142	69257.35	118550.36	-	-
143	69256.98	118550.53	-	-
144	69256.62	118550.69	-	-
145	69256.26	118550.86	-	-
146	69255.9	118551.04	-	-
147	69255.55	118551.22	-	-
148	69255.19	118551.41	-	-
149	69254.84	118551.6	-	-
150	69254.49	118551.8	-	-
151	69254.15	118552.01	-	-
152	69253.81	118552.22	-	-
153	69253.47	118552.43	-	-
154	69253.14	118552.65	-	-
155	69252.81	118552.87	-	-
156	69222.6	118556.39	-	-
157	69213.06	118564.74	-	-
158	69207.83	118569.44	-	-
159	69196.98	118579.96	-	-
160	69186.2	118593.03	-	-
161	69178.33	118601.67	-	-
162	69178.28	118602.46	-	-
163	69175	118593.45	-	-
164	69158.09	118559.11	-	-
165	69145.9	118536.21	-	-
166	69134.87	118515.49	-	-
167	69125.65	118498.18	-	-
168	69112.34	118474.25	-	-
169	69108	118465.71	-	-
				758




 ДОКУМЕНТ ПОДПИСАН
 ЭЛЕКТРОННОЙ ПОДПИСЬЮ
 Сертификат: 00B8056B7401CB38D2B3576ACDC8425108
 Владелец: ФЕДЕРАЛЬНАЯ СЛУЖБА ГОСУДАРСТВЕННОЙ
 РЕГИСТРАЦИИ, КАДАСТРА И КАРТОГРАФИИ
 Действителен: с 27.06.2023 по 19.09.2024

ПОЛНОЕ НАИМЕНОВАНИЕ ДОЛЖНОСТИ	ИНИЦИАЛЫ, ФАМИЛИЯ
-------------------------------	-------------------

Земельный участок	
вид объекта недвижимости	
Лист № 241 раздела 4.2	Всего листов раздела 4.2: 482
Всего листов выписки: 742	Всего разделов: 8
26.05.2024г. № КУВИ-001/2024-142032395	
Кадастровый номер: 78:42:0018124:21	

1	2	3	4	5
170	69096.38	118446.4	-	-
171	69080.62	118437.36	-	-
172	69077.24	118432.91	-	-
173	69064.62	118413.08	-	-
174	69057.34	118402.2	-	-
175	69056.7	118395.66	-	-
176	69057.74	118381.16	-	-
177	69061.44	118363.92	-	-
178	69061.45	118363.55	-	-
179	69061.31	118363.18	-	-
180	69045.88	118338.7	-	-
181	69033.34	118316.06	-	-
182	69028.32	118306.05	-	-
183	69021.75	118293.88	-	-
184	69018.63	118285.92	-	-
185	69011.99	118260.29	-	-
186	69006.95	118237.75	-	-
187	68999.76	118204.92	-	-
188	68998.97	118201.36	-	-
189	68997.44	118195.87	-	-
190	68995.43	118187.39	-	-
191	68993.1	118179.63	-	-
192	68989.7	118164.96	-	-
193	68987.85	118156.98	-	-
194	68985.58	118149.55	-	-
195	68979.14	118126.72	-	-
196	68976.52	118115.45	-	-
197	68974.79	118108.22	-	-
198	68973.44	118104.61	-	-

759




 ДОКУМЕНТ ПОДПИСАН
 ЭЛЕКТРОННОЙ ПОДПИСЬЮ
 Сертификат: 00B8056B7401CB38D2B3576ACDC8425108
 Владелец: ФЕДЕРАЛЬНАЯ СЛУЖБА ГОСУДАРСТВЕННОЙ
 РЕГИСТРАЦИИ, КАДАСТРА И КАРТОГРАФИИ
 Действителен: с 27.06.2023 по 19.09.2024

полное наименование должности

инициалы, фамилия

Земельный участок	
вид объекта недвижимости	
Лист № 242 раздела 4.2	Всего листов раздела 4.2: 482
Всего листов выписки: 742	Всего разделов: 8
26.05.2024г. № КУВИ-001/2024-142032395	
Кадастровый номер: 78:42:0018124:21	

1	2	3	4	5
199	68967.86	118080.36	-	-
200	68962.54	118058.17	-	-
201	68960.24	118049.32	-	-
202	68958.98	118031.15	-	-
203	68966.84	118010.21	-	-
204	68971.08	117989.15	-	-
205	68976.96	117968.54	-	-
206	68982.82	117946.21	-	-
207	68988.27	117926.75	-	-
208	68993.51	117905.47	-	-
209	68998.85	117884.56	-	-
210	69005.54	117880.67	-	-
211	69018.02	117869.58	-	-
212	69020.85	117863.15	-	-
213	69021.77	117859.7	-	-
214	69023.21	117853.14	-	-
215	69027.77	117836.07	-	-
216	69033.77	117801.95	-	-
217	69038.78	117778.55	-	-
218	69042.52	117756.88	-	-
219	69047.87	117737.61	-	-
220	69053.17	117713.63	-	-
221	69069.75	117691.96	-	-
222	69079.73	117678.22	-	-
223	69085.61	117658.1	-	-
224	69087.66	117634.57	-	-
225	69089.33	117629.3	-	-
226	69090.21	117605.62	-	-
227	69099.33	117579.41	-	-
				760




ПОЛНОЕ НАИМЕНОВАНИЕ ДОЛЖНОСТИ

ИНИЦИАЛЫ, ФАМИЛИЯ

Земельный участок	
вид объекта недвижимости	
Лист № 243 раздела 4.2	Всего листов раздела 4.2: 482
Всего листов выписки: 742	Всего разделов: 8
26.05.2024г. № КУВИ-001/2024-142032395	
Кадастровый номер: 78:42:0018124:21	

1	2	3	4	5
228	69106.41	117559.03	-	-
229	69106.47	117558.66	-	-
230	69106.51	117558.26	-	-
231	69106.51	117557.86	-	-
232	69106.49	117557.46	-	-
233	69106.44	117557.06	-	-
234	69106.37	117556.67	-	-
235	69106.26	117556.29	-	-
236	69106.13	117555.91	-	-
237	69105.97	117555.54	-	-
238	69105.79	117555.18	-	-
239	69105.58	117554.84	-	-
240	69105.35	117554.52	-	-
241	69105.1	117554.21	-	-
242	69104.83	117553.92	-	-
243	69104.53	117553.64	-	-
244	69104.22	117553.39	-	-
245	69103.89	117553.17	-	-
1	69100.91	117552.87	-	-
1	69788.14	118072.21	-	-
2	69787.75	118072.18	-	-
3	69787.37	118072.31	-	-
4	69784.66	118073.93	-	-
5	69780.35	118077.2	-	-
6	69779.27	118079.07	-	-
7	69754.99	118122.11	-	-
8	69719.59	118178.73	-	-
9	69706.74	118183.26	-	-
10	69706.51	118183.38	-	-

761




 ДОКУМЕНТ ПОДПИСАН
 ЭЛЕКТРОННОЙ ПОДПИСЬЮ
 Сертификат: 00B8056B7401CB38D2B3576ACDC8425108
 Владелец: ФЕДЕРАЛЬНАЯ СЛУЖБА ГОСУДАРСТВЕННОЙ
 РЕГИСТРАЦИИ, КАДАСТРА И КАРТОГРАФИИ
 Действителен: с 27.06.2023 по 19.09.2024

полное наименование должности

инициалы, фамилия

Земельный участок	
вид объекта недвижимости	
Лист № 244 раздела 4.2	Всего листов раздела 4.2: 482
Всего листов выписки: 742	Всего разделов: 8
26.05.2024г. № КУВИ-001/2024-142032395	
Кадастровый номер: 78:42:0018124:21	

1	2	3	4	5
11	69706.23	118183.67	-	-
12	69706.09	118184.04	-	-
13	69705.73	118186.25	-	-
14	69700.28	118193.68	-	-
15	69695.11	118200.73	-	-
16	69689.22	118205.47	-	-
17	69670.43	118235.06	-	-
18	69668.9	118237.64	-	-
19	69657.73	118254.68	-	-
20	69646.74	118265	-	-
21	69642.07	118269.59	-	-
22	69586.01	118348	-	-
23	69577.74	118360.04	-	-
24	69575.19	118363.57	-	-
25	69567.63	118372.33	-	-
26	69567.44	118372.69	-	-
27	69567.41	118373.08	-	-
28	69567.54	118373.46	-	-
29	69586.75	118407.09	-	-
30	69593.84	118412.14	-	-
31	69626.33	118433.88	-	-
32	69536.52	118577.62	-	-
33	69506.88	118559.86	-	-
34	69506.66	118559.76	-	-
35	69506.26	118559.72	-	-
36	69505.88	118559.84	-	-
37	69505.58	118560.1	-	-
38	69501.26	118565.61	-	-
39	69502.97	118566.67	-	-
				762




 ДОКУМЕНТ ПОДПИСАН
 ЭЛЕКТРОННОЙ ПОДПИСЬЮ
 Сертификат: 00B8056B7401CB38D2B3576ACDC8425108
 Владелец: ФЕДЕРАЛЬНАЯ СЛУЖБА ГОСУДАРСТВЕННОЙ
 РЕГИСТРАЦИИ, КАДАСТРА И КАРТОГРАФИИ
 Действителен: с 27.06.2023 по 19.09.2024

полное наименование должности	инициалы, фамилия
-------------------------------	-------------------

Земельный участок	
вид объекта недвижимости	
Лист № 245 раздела 4.2	Всего листов раздела 4.2: 482
Всего листов выписки: 742	Всего разделов: 8
26.05.2024г. № КУВИ-001/2024-142032395	
Кадастровый номер: 78:42:0018124:21	

1	2	3	4	5
40	69506.61	118562.02	-	-
41	69536.34	118579.84	-	-
42	69536.66	118579.96	-	-
43	69537.06	118579.96	-	-
44	69537.42	118579.8	-	-
45	69537.7	118579.51	-	-
46	69628.54	118434.12	-	-
47	69628.67	118433.81	-	-
48	69628.67	118433.41	-	-
49	69628.53	118433.04	-	-
50	69628.25	118432.76	-	-
51	69594.98	118410.5	-	-
52	69588.27	118405.72	-	-
53	69569.62	118373.08	-	-
54	69576.76	118364.81	-	-
55	69579.37	118361.19	-	-
56	69587.65	118349.15	-	-
57	69643.6	118270.89	-	-
58	69648.12	118266.44	-	-
59	69659.27	118255.98	-	-
60	69670.6	118238.7	-	-
61	69672.14	118236.1	-	-
62	69690.73	118206.82	-	-
63	69696.57	118202.13	-	-
64	69701.9	118194.86	-	-
65	69707.62	118187.04	-	-
66	69707.97	118184.95	-	-
67	69720.92	118180.39	-	-
68	69756.71	118123.14	-	-

763



ДОКУМЕНТ ПОДПИСАН
ЭЛЕКТРОННОЙ ПОДПИСЬЮ
 Сертификат: 00ВВ056В7401СВ38D2В3576АСДС8425108
 Владелец: ФЕДЕРАЛЬНАЯ СЛУЖБА ГОСУДАРСТВЕННОЙ
 РЕГИСТРАЦИИ, КАДАСТРА И КАРТОГРАФИИ
 Действителен: с 27.06.2023 по 19.09.2024


полное наименование должности

инициалы, фамилия

Земельный участок	
вид объекта недвижимости	
Лист № 246 раздела 4.2	Всего листов раздела 4.2: 482
Всего листов выписки: 742	Всего разделов: 8
26.05.2024г. № КУВИ-001/2024-142032395	
Кадастровый номер: 78:42:0018124:21	

1	2	3	4	5
69	69781.01	118080.06	-	-
70	69781.88	118078.54	-	-
71	69785.78	118075.59	-	-
72	69787.87	118074.34	-	-
73	69860.5	118119.96	-	-
74	69864.08	118122.38	-	-
75	69865.4	118126.22	-	-
76	69863.34	118129.35	-	-
77	69847.92	118156.47	-	-
78	69847.8	118156.79	-	-
79	69847.81	118157.19	-	-
80	69847.97	118157.55	-	-
81	69848.27	118157.82	-	-
82	69848.64	118157.95	-	-
83	69849.04	118157.93	-	-
84	69849.39	118157.76	-	-
85	69849.65	118157.46	-	-
86	69865.04	118130.4	-	-
87	69867.4	118126.81	-	-
88	69867.5	118126.43	-	-
89	69867.45	118126.03	-	-
90	69865.75	118121.1	-	-
91	69861.59	118118.28	-	-
92	69788.41	118072.32	-	-
1	69788.14	118072.21	-	-
1	69275.5	118550.1	-	-
2	69275.26	118552.15	-	-
3	69275.55	118552.27	-	-
4	69275.91	118552.43	-	-

764




 ДОКУМЕНТ ПОДПИСАН
 ЭЛЕКТРОННОЙ ПОДПИСЬЮ
 Сертификат: 00B8056B7401CB38D2B3576ACDC8425108
 Владелец: ФЕДЕРАЛЬНАЯ СЛУЖБА ГОСУДАРСТВЕННОЙ
 РЕГИСТРАЦИИ, КАДАСТРА И КАРТОГРАФИИ
 Действителен: с 27.06.2023 по 19.09.2024

полное наименование должности

инициалы, фамилия

Земельный участок	
вид объекта недвижимости	
Лист № 247 раздела 4.2	Всего листов раздела 4.2: 482
Всего листов выписки: 742	Всего разделов: 8
26.05.2024г. № КУВИ-001/2024-142032395	
Кадастровый номер: 78:42:0018124:21	

1	2	3	4	5
5	69276.28	118552.6	-	-
6	69276.64	118552.77	-	-
7	69277	118552.94	-	-
8	69277.36	118553.12	-	-
9	69277.71	118553.3	-	-
10	69278.07	118553.49	-	-
11	69278.42	118553.68	-	-
12	69278.77	118553.88	-	-
13	69279.11	118554.08	-	-
14	69279.46	118554.29	-	-
15	69279.8	118554.5	-	-
16	69280.13	118554.71	-	-
17	69280.47	118554.93	-	-
18	69280.8	118555.15	-	-
19	69281.13	118555.38	-	-
20	69281.46	118555.61	-	-
21	69281.78	118555.84	-	-
22	69282.1	118556.08	-	-
23	69282.42	118556.33	-	-
24	69282.73	118556.57	-	-
25	69283.05	118556.82	-	-
26	69283.35	118557.08	-	-
27	69283.66	118557.34	-	-
28	69283.96	118557.6	-	-
29	69306.56	118558.69	-	-
30	69325.85	118557.08	-	-
31	69341.18	118563.92	-	-
32	69349.12	118563.89	-	-
33	69375.24	118569.53	-	-
				765




полное наименование должности

инициалы, фамилия

Земельный участок	
вид объекта недвижимости	
Лист № 248 раздела 4.2	Всего листов раздела 4.2: 482
Всего листов выписки: 742	Всего разделов: 8
26.05.2024г. № КУВИ-001/2024-142032395	
Кадастровый номер: 78:42:0018124:21	

1	2	3	4	5
34	69402.03	118578.29	-	-
35	69406.35	118582.15	-	-
36	69420.32	118581.88	-	-
37	69439.43	118574.6	-	-
38	69444.21	118574.35	-	-
39	69454.59	118576.35	-	-
40	69464.2	118578.59	-	-
41	69473.19	118579.04	-	-
42	69489.19	118577.53	-	-
43	69492.88	118578.55	-	-
44	69493.25	118578.58	-	-
45	69493.63	118578.47	-	-
46	69493.93	118578.21	-	-
47	69498.97	118571.78	-	-
48	69497.26	118570.72	-	-
49	69492.77	118576.45	-	-
50	69489.37	118575.51	-	-
51	69473.15	118577.04	-	-
52	69464.48	118576.61	-	-
53	69455.01	118574.39	-	-
54	69444.35	118572.33	-	-
55	69439.01	118572.62	-	-
56	69419.94	118579.88	-	-
57	69407.09	118580.13	-	-
58	69403.05	118576.51	-	-
59	69375.76	118567.59	-	-
60	69349.32	118561.89	-	-
61	69341.6	118561.92	-	-
62	69326.19	118555.04	-	-
				766




 ДОКУМЕНТ ПОДПИСАН
 ЭЛЕКТРОННОЙ ПОДПИСЬЮ
 Сертификат: 00B8056B7401CB38D2B3576ACDC8425108
 Владелец: ФЕДЕРАЛЬНАЯ СЛУЖБА ГОСУДАРСТВЕННОЙ
 РЕГИСТРАЦИИ, КАДАСТРА И КАРТОГРАФИИ
 Действителен: с 27.06.2023 по 19.09.2024

полное наименование должности	инициалы, фамилия
-------------------------------	-------------------

Земельный участок	
вид объекта недвижимости	
Лист № 249 раздела 4.2	Всего листов раздела 4.2: 482
Всего листов выписки: 742	Всего разделов: 8
26.05.2024г. № КУВИ-001/2024-142032395	
Кадастровый номер: 78:42:0018124:21	

1	2	3	4	5
63	69306.52	118556.69	-	-
64	69284.75	118555.64	-	-
65	69284.39	118555.34	-	-
66	69284.08	118555.09	-	-
67	69283.76	118554.84	-	-
68	69283.45	118554.59	-	-
69	69283.13	118554.35	-	-
70	69282.81	118554.11	-	-
71	69282.48	118553.88	-	-
72	69282.15	118553.65	-	-
73	69281.82	118553.43	-	-
74	69281.49	118553.2	-	-
75	69281.15	118552.99	-	-
76	69280.82	118552.77	-	-
77	69280.47	118552.56	-	-
78	69280.13	118552.36	-	-
79	69279.79	118552.16	-	-
80	69279.44	118551.96	-	-
81	69279.09	118551.77	-	-
82	69278.73	118551.58	-	-
83	69278.38	118551.4	-	-
84	69278.02	118551.22	-	-
85	69277.66	118551.04	-	-
86	69277.3	118550.87	-	-
87	69276.94	118550.7	-	-
88	69276.57	118550.54	-	-
89	69276.2	118550.38	-	-
90	69275.84	118550.23	-	-
1	69275.5	118550.1	-	-

767



полное наименование должности

инициалы, фамилия

Земельный участок	
вид объекта недвижимости	
Лист № 250 раздела 4.2	Всего листов раздела 4.2: 482
Всего листов выписки: 742	Всего разделов: 8
26.05.2024г. № КУВИ-001/2024-142032395	
Кадастровый номер: 78:42:0018124:21	

Сведения о характерных точках границы части (частей) земельного участка

Учетный номер части: 78:42:0018124:21/208

Система координат СК-1964

Номер точки	Координаты, м		Описание закрепления на местности	Средняя квадратичная погрешность определения координат характерных точек границ земельного участка, м
	X	Y		
1	2	3	4	5
1	69211.21	118569.99	-	0.1
2	69210.21	118569.64	-	0.1
3	69208.53	118570.71	-	0.1
4	69202.24	118573.99	-	0.1
5	69197.54	118578.47	-	0.1
6	69186.34	118590.53	-	0.1
7	69186.37	118592.3	-	0.1
8	69189.76	118606.17	-	0.1
9	69207.7	118659.17	-	0.1
10	69211.29	118670.2	-	0.1
11	69221.53	118699.5	-	0.1
12	69217.96	118707.82	-	0.1
13	69230.79	118755.65	-	0.1
14	69242.72	118790.79	-	0.1
15	69258.01	118833.53	-	0.1
16	69273.24	118879	-	0.1
17	69300.34	118957.58	-	0.1
18	69309.65	118984.26	-	0.1
19	69319.45	119009.26	-	0.1
20	69327.48	119032.18	-	0.1
21	69334.22	119052.7	-	0.1
22	69337.78	119064.13	-	0.1
23	69349.52	119099.79	-	0.1
24	69363.81	119144.8	-	0.1

768



ДОКУМЕНТ ПОДПИСАН

ЭЛЕКТРОННОЙ ПОДПИСЬЮ

Сертификат: 00B8056B7401CB38D2B3576ACDC8425108

Владелец: ФЕДЕРАЛЬНАЯ СЛУЖБА ГОСУДАРСТВЕННОЙ

РЕГИСТРАЦИИ, КАДАСТРА И КАРТОГРАФИИ

Действителен: с 27.06.2023 по 19.09.2024


ПОЛНОЕ НАИМЕНОВАНИЕ ДОЛЖНОСТИ

ИНИЦИАЛЫ, ФАМИЛИЯ

Земельный участок	
вид объекта недвижимости	
Лист № 251 раздела 4.2	Всего листов раздела 4.2: 482
Всего листов раздела 4.2: 482	Всего листов выписки: 742
26.05.2024г. № КУВИ-001/2024-142032395	
Кадастровый номер: 78:42:0018124:21	

1	2	3	4	5
25	69366.44	119151.82	-	0.1
26	69367.8	119153.95	-	0.1
27	69369.3	119154.61	-	0.1
28	69375.32	119156.67	-	0.1
29	69380.3	119157.52	-	0.1
30	69380.62	119157.89	-	0.1
31	69379.97	119166.53	-	-
32	69382.07	119165.27	-	-
33	69382.67	119157.22	-	0.1
34	69381.36	119155.67	-	0.1
35	69375.81	119154.73	-	0.1
36	69369.16	119152.36	-	0.1
37	69368.24	119150.92	-	0.1
38	69365.7	119144.15	-	0.1
39	69351.42	119099.17	-	0.1
40	69339.68	119063.52	-	0.1
41	69336.12	119052.09	-	0.1
42	69329.37	119031.53	-	0.1
43	69321.33	119008.56	-	0.1
44	69311.52	118983.56	-	0.1
45	69302.23	118956.92	-	0.1
46	69275.13	118878.36	-	0.1
47	69259.9	118832.88	-	0.1
48	69244.61	118790.13	-	0.1
49	69232.7	118755.07	-	0.1
50	69220.07	118707.97	-	0.1
51	69223.68	118699.58	-	0.1
52	69213.18	118669.56	-	0.1
53	69209.6	118658.54	-	0.1


769



ДОКУМЕНТ ПОДПИСАН
ЭЛЕКТРОННОЙ ПОДПИСЬЮ
Сертификат: 00ВВ056В7401СВ38D2В3576АСДС8425108
Владелец: ФЕДЕРАЛЬНАЯ СЛУЖБА ГОСУДАРСТВЕННОЙ
РЕГИСТРАЦИИ, КАДАСТРА И КАРТОГРАФИИ
Действителен: с 27.06.2023 по 19.09.2024

полное наименование должности	инициалы, фамилия
-------------------------------	-------------------

Земельный участок				
вид объекта недвижимости				
Лист № 252 раздела 4.2	Всего листов раздела 4.2: 482	Всего разделов: 8	Всего листов выписки: 742	
26.05.2024г. № КУВИ-001/2024-142032395				
Кадастровый номер: 78:42:0018124:21				
1	2	3	4	5
54	69191.68	118605.62	-	0.1
55	69188.37	118592.05	-	0.1
56	69188.36	118591.3	-	0.1
57	69198.96	118579.88	-	0.1
58	69203.42	118575.64	-	0.1
59	69210.22	118572.01	-	0.1
60	69211.16	118572.17	-	0.1
61	69211.84	118571.22	-	0.1
62	69211.66	118570.66	-	0.1
1	69211.21	118569.99	-	0.1



ПОЛНОЕ НАИМЕНОВАНИЕ ДОЛЖНОСТИ

ИНИЦИАЛЫ, ФАМИЛИЯ

Земельный участок	
вид объекта недвижимости	
Лист № 253 раздела 4.2	Всего листов раздела 4.2: 482
Всего листов выписки: 742	Всего разделов: 8
26.05.2024г. № КУВИ-001/2024-142032395	
Кадастровый номер: 78:42:0018124:21	

Сведения о характерных точках границы части (частей) земельного участка

Учетный номер части: 78:42:0018124:21/209

Система координат СК-1964

Номер точки	Координаты, м		Описание закрепления на местности	Средняя квадратичная погрешность определения координат характерных точек границ земельного участка, м
	X	Y		
1	2	3	4	5
1	69435.96	117397.48	-	1
2	69431.83	117397.72	-	1
3	69400.55	117406.94	-	1
4	69393.08	117410.46	-	1
5	69170.07	117593.18	-	1
6	69112.92	117641.5	-	1
7	69104.74	117650.31	-	1
8	69100.46	117657.37	-	1
9	69097.39	117665.04	-	1
10	69090.13	117672.64	-	1
11	69070.54	117689.14	-	1
12	69067.09	117692.34	-	1
13	69061.81	117698.68	-	1
14	69054.68	117710.79	-	1
15	69032.49	117776.72	-	1
16	69005.3	117856.29	-	1
17	69003.02	117865.76	-	1
18	69001.88	117885.46	-	1
19	69003.99	117901.69	-	1
20	69006.56	117911.31	-	1
21	69010.11	117918.77	-	1
22	69014.83	117925.54	-	1
23	69020.61	117931.45	-	1
24	69027.28	117936.32	-	1



ДОКУМЕНТ ПОДПИСАН

ЭЛЕКТРОННОЙ ПОДПИСЬЮ

Сертификат: 00B8056B7401CB38D2B3576ACDC8425108

Владелец: ФЕДЕРАЛЬНАЯ СЛУЖБА ГОСУДАРСТВЕННОЙ

РЕГИСТРАЦИИ, КАДАСТРА И КАРТОГРАФИИ


Действителен: с 27.06.2023 по 19.09.2024

полное наименование должности

инициалы, фамилия

Земельный участок	
вид объекта недвижимости	
Лист № 254 раздела 4.2	Всего листов раздела 4.2: 482
Всего листов выписки: 742	Всего разделов: 8
26.05.2024г. № КУВИ-001/2024-142032395	
Кадастровый номер: 78:42:0018124:21	

1	2	3	4	5
25	69033.37	117939.39	-	1
26	69043.67	117916.53	-	-
27	69046.05	117910.87	-	-
28	69048	117906.94	-	-
29	69050.52	117901.34	-	1
30	69053.34	117893.65	-	1
31	69051.87	117884.63	-	1
32	69052.54	117872.67	-	1
33	69055.25	117864.85	-	-
34	69056.8	117859.9	-	-
35	69057.54	117858.25	-	-
36	69062.44	117844.12	-	1
37	69066.52	117832.09	-	-
38	69066.61	117831.76	-	-
39	69069.14	117824.35	-	-
40	69079.24	117794.55	-	-
41	69079.76	117791.53	-	-
42	69100.78	117728.17	-	-
43	69142.49	117691.02	-	-
44	69142.29	117689.18	-	1
45	69145.2	117679.68	-	1
46	69145.97	117679.03	-	-
47	69145.07	117678.14	-	-
48	69421.26	117448.47	-	-
49	69423.71	117448.78	-	-
50	69427.41	117452.83	-	-
51	69429.31	117452.1	-	-
52	69432.05	117450.73	-	-
53	69436.85	117447.47	-	1




полное наименование должности

инициалы, фамилия

Земельный участок			
вид объекта недвижимости			
Лист № 255 раздела 4.2	Всего листов раздела 4.2: 482	Всего разделов: 8	Всего листов выписки: 742
26.05.2024г. № КУВИ-001/2024-142032395			
Кадастровый номер: 78:42:0018124:21			

1	2	3	4	5
54	69439.55	117440.51	-	1
55	69439.97	117438.71	-	-
56	69439.61	117435.61	-	-
57	69439.71	117433.52	-	-
58	69441.52	117432.06	-	-
59	69441.61	117431.68	-	1
60	69447.7	117427.08	-	-
61	69469.32	117409.66	-	-
62	69466.85	117407.47	-	1
63	69459.86	117403.08	-	1
64	69452.24	117399.9	-	1
65	69444.2	117398.01	-	1
1	69435.96	117397.48	-	1
1	69483.22	117429.19	-	1
2	69482.63	117429.65	-	1
3	69466.69	117439.78	-	1
4	69452.59	117453.28	-	1
5	69445.51	117457.38	-	1
6	69441.75	117461.06	-	1
7	69433.19	117468.74	-	1
8	69291.23	117585.97	-	1
9	69162.64	117692.28	-	1
10	69154.69	117701.01	-	1
11	69140.6	117703.28	-	1
12	69134.27	117706.11	-	1
13	69124.25	117713.97	-	-
14	69105.07	117731.32	-	-
15	69102.82	117739.12	-	-
16	69099.15	117746.7	-	-

7/3




полное наименование должности

инициалы, фамилия

Земельный участок	
вид объекта недвижимости	
Лист № 256 раздела 4.2	Всего листов раздела 4.2: 482
Всего листов выписки: 742	Всего разделов: 8
26.05.2024г. № КУВИ-001/2024-142032395	
Кадастровый номер: 78:42:0018124:21	

1	2	3	4	5
17	69086.17	11785.63	-	-
18	69080.16	117805.13	-	-
19	69078.59	117807.61	-	-
20	69077.59	117808.83	-	-
21	69076.64	117811.61	-	1
22	69074.68	117817.33	-	-
23	69073.34	117824.11	-	-
24	69071.69	117827.86	-	-
25	69066.68	117844.13	-	-
26	69062.87	117851.75	-	-
27	69058.56	117864.33	-	-
28	69057.19	117870.14	-	-
29	69056.74	117873.88	-	-
30	69057.32	117877.56	-	-
31	69058.55	117879.5	-	-
32	69060.55	117881.37	-	-
33	69063.33	117881.62	-	-
34	69065.99	117880.87	-	-
35	69070.86	117877.18	-	-
36	69078.34	117872.83	-	-
37	69085.48	117870.86	-	-
38	69093.38	117869.67	-	-
39	69100.5	117870.86	-	-
40	69111.85	117876.4	-	-
41	69111.81	117876.11	-	1
42	69111.08	117865.29	-	1
43	69147.45	117759.31	-	1
44	69157.87	117751.14	-	1
45	69162.64	117750.37	-	1

7/4




ДОКУМЕНТ ПОДПИСАН
ЭЛЕКТРОННОЙ ПОДПИСЬЮ
Сертификат: 00B8056B7401CB38D2B3576ACDC8425108
Владелец: ФЕДЕРАЛЬНАЯ СЛУЖБА ГОСУДАРСТВЕННОЙ
РЕГИСТРАЦИИ, КАДАСТРА И КАРТОГРАФИИ
Действителен: с 27.06.2023 по 19.09.2024

ПОЛНОЕ НАИМЕНОВАНИЕ ДОЛЖНОСТИ	ИНИЦИАЛЫ, ФАМИЛИЯ
-------------------------------	-------------------

Земельный участок	
вид объекта недвижимости	
Лист № 257 раздела 4.2	Всего листов раздела 4.2: 482
Всего листов выписки: 742	Всего разделов: 8
26.05.2024г. № КУВИ-001/2024-142032395	
Кадастровый номер: 78:42:0018124:21	

1	2	3	4	5
46	69171.18	117748.21	-	1
47	69178.72	117744.85	-	1
48	69185.61	117740.3	-	1
49	69197.23	117728.56	-	1
50	69465.03	117507.29	-	1
51	69465.55	117506.86	-	1
52	69479.05	117494.36	-	1
53	69484.02	117487.76	-	1
54	69487.84	117480.44	-	1
55	69490.4	117472.59	-	1
56	69491.64	117464.42	-	1
57	69491.51	117456.17	-	1
58	69490.03	117448.04	-	1
1	69483.22	117429.19	-	1

7/5



ПОЛНОЕ НАИМЕНОВАНИЕ ДОЛЖНОСТИ

ИНИЦИАЛЫ, ФАМИЛИЯ

Земельный участок	
вид объекта недвижимости	
Лист № 258 раздела 4.2	Всего листов раздела 4.2: 482
Всего листов выписки: 742	Всего разделов: 8
26.05.2024г. № КУВИ-001/2024-142032395	
Кадастровый номер: 78:42:0018124:21	


Сведения о характерных точках границы части (частей) земельного участка

Учетный номер части: 78:42:0018124:21/210

Система координат СК-1964

Номер точки	Координаты, м		Описание закрепления на местности	Средняя квадратичная погрешность определения координат характерных точек границ земельного участка, м
	X	Y		
1	2	3	4	5
1	70033.15	116918.81	-	-
2	70027.99	116918.66	-	-
3	70023.51	116919.04	-	-
4	70026.44	116919.3	-	-
1	70033.15	116918.81	-	-
1	70005.02	116866.81	-	-
2	70001.97	116867.23	-	-
3	69874.6	116969.12	-	-
4	69868.21	116986.36	-	-
5	69862.77	116995.27	-	-
6	69849.78	117006.97	-	-
7	69822.69	117044.42	-	-
8	69821.21	117046.66	-	-
9	69776.08	117126.31	-	-
10	69768.7	117138.26	-	-
11	69723.64	117197.51	-	-
12	69704	117229.57	-	-
13	69692.45	117254.06	-	-
14	69679.15	117274.26	-	-
15	69653.68	117298.87	-	-
16	69647.07	117306.73	-	-
17	69643.01	117313.92	-	-
18	69639.61	117323.81	-	-
19	69637.89	117334.89	-	-

7/6




ПОЛНОЕ НАИМЕНОВАНИЕ ДОЛЖНОСТИ

ИНИЦИАЛЫ, ФАМИЛИЯ

Земельный участок	
вид объекта недвижимости	
Лист № 259 раздела 4.2	Всего листов раздела 4.2: 482
Всего листов выписки: 742	Всего разделов: 8
26.05.2024г. № КУВИ-001/2024-142032395	
Кадастровый номер: 78:42:0018124:21	

1	2	3	4	5
20	69638.24	117343.14	-	-
21	69639.93	117351.23	-	-
22	69641.48	117355.19	-	-
23	69650.76	117350.93	-	-
24	69666.09	117342.69	-	-
25	69668.13	117342.2	-	-
26	69671.6	117339.8	-	-
27	69674.33	117339.8	-	-
28	69714.34	117308.95	-	-
29	69719.48	117303.93	-	-
30	69736.32	117278.35	-	-
31	69746.86	117255.32	-	-
32	69763.32	117227.93	-	-
33	69800.61	117179.29	-	-
34	69806.59	117171.14	-	-
35	69810.2	117166.22	-	-
36	69819.26	117151.54	-	-
37	69846.71	117101.84	-	-
38	69863.59	117073.19	-	-
39	69885.72	117041.73	-	-
40	69901.53	117027.74	-	-
41	69913.67	117007.86	-	-
42	69920.35	116988.7	-	-
43	69924.38	116980.63	-	-
44	69936.29	116964.62	-	-
45	69937.92	116963.11	-	-
46	69938.69	116962.08	-	-
47	69941.28	116960	-	-
48	69943.41	116958.02	-	-




ПОЛНОЕ НАИМЕНОВАНИЕ ДОЛЖНОСТИ

ИНИЦИАЛЫ, ФАМИЛИЯ

Земельный участок	
вид объекта недвижимости	
Лист № 260 раздела 4.2	Всего листов раздела 4.2: 482
Всего листов выписки: 742	Всего разделов: 8
26.05.2024г. № КУВИ-001/2024-142032395	
Кадастровый номер: 78:42:0018124:21	

1	2	3	4	5
49	69944.37	116957.51	-	-
50	69947.05	116955.35	-	-
51	69954.01	116952.1	-	-
52	69966.66	116942.12	-	-
53	69968.41	116941.16	-	-
54	69999.86	116922.39	-	-
55	70005.24	116919.2	-	-
56	70013.1	116915.97	-	-
57	70029.06	116915.19	-	-
58	70033.46	116915.99	-	-
59	70035.99	116915.32	-	-
60	70038.92	116913.99	-	-
61	70041.46	116913.46	-	-
62	70042.65	116911.08	-	-
63	70041.42	116908.4	-	-
64	70035.08	116903.24	-	-
65	70033	116899.42	-	-
66	70032.01	116898.03	-	-
67	70031.69	116897.72	-	-
68	70027.37	116894.3	-	-
69	70023.45	116889.75	-	-
70	70023.04	116889.36	-	-
71	70012.21	116876.81	-	-
72	70008.55	116874.46	-	-
73	70007.1	116869.29	-	-
74	70006.56	116868.64	-	-
1	70005.02	116866.81	-	-
1	70051.2	116917.86	-	-
2	70045.46	116917.86	-	-

7/8



ДОКУМЕНТ ПОДПИСАН
ЭЛЕКТРОННОЙ ПОДПИСЬЮ
 Сертификат: 00ВВ056В7401СВ38D2В3576АСДС8425108
 Владелец: ФЕДЕРАЛЬНАЯ СЛУЖБА ГОСУДАРСТВЕННОЙ
 РЕГИСТРАЦИИ, КАДАСТРА И КАРТОГРАФИИ
 Действителен: с 27.06.2023 по 19.09.2024


полное наименование должности

инициалы, фамилия

Земельный участок	
вид объекта недвижимости	
Лист № 261 раздела 4.2	Всего листов раздела 4.2: 482
Всего листов выписки: 742	Всего разделов: 8
26.05.2024г. № КУВИ-001/2024-142032395	
Кадастровый номер: 78:42:0018124:21	

1	2	3	4	5
3	70045.13	116917.91	-	-
4	70037.85	116919.84	-	-
5	70029.64	116920.94	-	-
6	70025.89	116920.94	-	-
7	70016.13	116919.66	-	-
8	70009.55	116920.76	-	-
9	70000.15	116925.05	-	-
10	69967.76	116943.01	-	-
11	69954.41	116952.56	-	-
12	69952.04	116956.72	-	-
13	69944.14	116965.52	-	-
14	69935.95	116979.53	-	-
15	69929.6	116990	-	-
16	69924.54	117003.04	-	-
17	69915.52	117020.66	-	-
18	69907.85	117032.57	-	-
19	69901.23	117040.58	-	-
20	69901.11	117040.75	-	-
21	69900.48	117041.49	-	-
22	69896.05	117046.85	-	-
23	69894.6	117048.39	-	-
24	69879.81	117065.73	-	-
25	69849.53	117112.87	-	-
26	69839.78	117129.04	-	-
27	69811.24	117180.27	-	-
28	69791.51	117204.22	-	-
29	69777.11	117220.47	-	-
30	69766.43	117235.5	-	-
31	69748.73	117268.06	-	-

7/9




 ДОКУМЕНТ ПОДПИСАН
 ЭЛЕКТРОННОЙ ПОДПИСЬЮ
 Сертификат: 00B8056B7401CB38D2B3576ACDC8425108
 Владелец: ФЕДЕРАЛЬНАЯ СЛУЖБА ГОСУДАРСТВЕННОЙ
 РЕГИСТРАЦИИ, КАДАСТРА И КАРТОГРАФИИ
 Действителен: с 27.06.2023 по 19.09.2024

ПОЛНОЕ НАИМЕНОВАНИЕ ДОЛЖНОСТИ	ИНИЦИАЛЫ, ФАМИЛИЯ
-------------------------------	-------------------

Земельный участок	
вид объекта недвижимости	
Лист № 262 раздела 4.2	Всего листов раздела 4.2: 482
Всего листов выписки: 742	Всего разделов: 8
26.05.2024г. № КУВИ-001/2024-142032395	
Кадастровый номер: 78:42:0018124:21	

1	2	3	4	5
32	69745.4	117275.53	-	-
33	69739.5	117286.3	-	-
34	69735.61	117292.21	-	-
35	69731.31	117300.12	-	-
36	69726.6	117307	-	-
37	69716.1	117317.68	-	-
38	69709.82	117322.46	-	-
39	69705.18	117327.23	-	-
40	69694.49	117336.77	-	-
41	69690.78	117338.4	-	-
42	69688.95	117338.49	-	-
43	69688.04	117339.04	-	-
44	69682.97	117340.31	-	-
45	69677.32	117344.31	-	-
46	69676.86	117345.09	-	-
47	69676.78	117345.64	-	-
48	69677.5	117346.65	-	-
49	69676.87	117351.31	-	-
50	69676.28	117353.6	-	-
51	69674.84	117356.94	-	-
52	69666.41	117363.71	-	-
53	69652.48	117372.44	-	-
54	69653.87	117374.12	-	-
55	69660.21	117379.41	-	-
56	69667.34	117383.58	-	-
57	69675.06	117386.52	-	-
58	69683.15	117388.15	-	-
59	69691.41	117388.43	-	-
60	69703.08	117386.86	-	-
				780



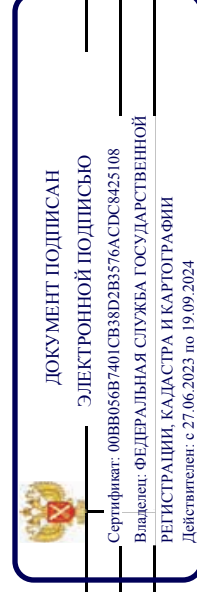
 ДОКУМЕНТ ПОДПИСАН
 ЭЛЕКТРОННОЙ ПОДПИСЬЮ
 Сертификат: 00B8056B7401CB38D2B3576ACDC8425108
 Владелец: ФЕДЕРАЛЬНАЯ СЛУЖБА ГОСУДАРСТВЕННОЙ
 РЕГИСТРАЦИИ, КАДАСТРА И КАРТОГРАФИИ
 Действителен: с 27.06.2023 по 19.09.2024

ПОЛНОЕ НАИМЕНОВАНИЕ ДОЛЖНОСТИ	ИНИЦИАЛЫ, ФАМИЛИЯ
-------------------------------	-------------------

Земельный участок	
вид объекта недвижимости	
Лист № 263 раздела 4.2	Всего листов раздела 4.2: 482
Всего листов выписки: 742	Всего разделов: 8
26.05.2024г. № КУВИ-001/2024-142032395	
Кадастровый номер: 78:42:0018124:21	

1	2	3	4	5
61	69710.89	117384.18	-	-
62	69721.19	117379.05	-	-
63	69738.47	117364.53	-	-
64	69763.83	117338.64	-	-
65	69781.26	117313.8	-	-
66	69789.25	117299.55	-	-
67	69801.8	117271.84	-	-
68	69810	117258.16	-	-
69	69827.22	117238.23	-	-
70	69852.48	117206.14	-	-
71	69858.17	117197.03	-	-
72	69891.98	117139.3	-	-
73	69920.05	117095.6	-	-
74	69939.16	117073.19	-	-
75	69951.73	117055.81	-	-
76	69957.54	117046.46	-	-
77	69973.23	117013.67	-	-
78	69984.07	116995.71	-	-
79	69991.2	116987.81	-	-
80	70022.6	116969.29	-	-
81	70036.65	116968.93	-	-
82	70058.98	116967.25	-	-
83	70067.01	116965.3	-	-
84	70074.6	116962.05	-	-
85	70081.55	116957.59	-	-
86	70087.68	116952.06	-	-
87	70092.81	116945.59	-	-
88	70096.8	116938.36	-	-
89	70098.13	116934.6	-	-

781




полное наименование должности

инициалы, фамилия

Земельный участок	
вид объекта недвижимости	
Лист № 264 раздела 4.2	Всего листов раздела 4.2: 482
Всего листов выписки: 742	Всего разделов: 8
26.05.2024г. № КУВИ-001/2024-142032395	
Кадастровый номер: 78:42:0018124:21	

1	2	3	4	5
90	70096.82	116933.69	-	-
91	70092.05	116929.88	-	-
92	70088.64	116928.24	-	-
93	70086.58	116929.37	-	-
94	70083.47	116929.5	-	-
95	70070.85	116925.87	-	-
96	70068.47	116925.04	-	-
97	70062.33	116921.6	-	-
1	70051.2	116917.86	-	-



ПОЛНОЕ НАИМЕНОВАНИЕ ДОЛЖНОСТИ

ИНИЦИАЛЫ, ФАМИЛИЯ

Земельный участок	
вид объекта недвижимости	
Лист № 265 раздела 4.2	Всего листов раздела 4.2: 482
Всего листов выписки: 742	Всего разделов: 8
26.05.2024г. № КУВИ-001/2024-142032395	
Кадастровый номер: 78:42:0018124:21	

Сведения о характерных точках границы части (частей) земельного участка

Учетный номер части: 78:42:0018124:21/211

Система координат СК-1964

Номер точки	Координаты, м		Описание закрепления на местности	Средняя квадратичная погрешность определения координат характерных точек границ земельного участка, м
	X	Y		
1	2	3	4	5
1	69435.96	117397.48	-	1
2	69431.83	117397.72	-	1
3	69400.55	117406.94	-	1
4	69393.08	117410.46	-	1
5	69170.07	117593.18	-	1
6	69112.92	117641.5	-	1
7	69104.74	117650.31	-	1
8	69100.46	117657.37	-	1
9	69097.39	117665.04	-	1
10	69090.13	117672.64	-	1
11	69070.54	117689.14	-	1
12	69067.09	117692.34	-	1
13	69061.81	117698.68	-	1
14	69054.68	117710.79	-	1
15	69032.49	117776.72	-	1
16	69005.3	117856.29	-	1
17	69003.02	117865.76	-	1
18	69001.88	117885.46	-	1
19	69003.99	117901.69	-	1
20	69006.56	117911.31	-	1
21	69010.11	117918.77	-	1
22	69014.83	117925.54	-	1
23	69020.61	117931.45	-	1
24	69027.28	117936.32	-	1

783



ДОКУМЕНТ ПОДПИСАН

ЭЛЕКТРОННОЙ ПОДПИСЬЮ

Сертификат: 00B8056B7401CB38D2B3576ACDC8425108

Владелец: ФЕДЕРАЛЬНАЯ СЛУЖБА ГОСУДАРСТВЕННОЙ

РЕГИСТРАЦИИ, КАДАСТРА И КАРТОГРАФИИ

Действителен: с 27.06.2023 по 19.09.2024


полное наименование должности

инициалы, фамилия

Земельный участок	
вид объекта недвижимости	
Лист № 266 раздела 4.2	Всего листов раздела 4.2: 482
Всего листов выписки: 742	Всего разделов: 8
26.05.2024г. № КУВИ-001/2024-142032395	
Кадастровый номер: 78:42:0018124:21	

1	2	3	4	5
25	69033.37	117939.39	-	1
26	69043.67	117916.53	-	-
27	69046.05	117910.87	-	-
28	69048	117906.94	-	-
29	69050.52	117901.34	-	1
30	69053.34	117893.65	-	1
31	69051.87	117884.63	-	1
32	69052.54	117872.67	-	1
33	69055.25	117864.85	-	-
34	69056.8	117859.9	-	-
35	69057.54	117858.25	-	-
36	69062.44	117844.12	-	1
37	69066.52	117832.09	-	-
38	69066.61	117831.76	-	-
39	69069.14	117824.35	-	-
40	69079.24	117794.55	-	-
41	69079.76	117791.53	-	-
42	69100.78	117728.17	-	-
43	69142.49	117691.02	-	-
44	69142.29	117689.18	-	1
45	69145.2	117679.68	-	1
46	69145.97	117679.03	-	-
47	69145.07	117678.14	-	-
48	69421.26	117448.47	-	-
49	69423.71	117448.78	-	-
50	69427.41	117452.83	-	-
51	69429.31	117452.1	-	-
52	69432.05	117450.73	-	-
53	69436.85	117447.47	-	1

784



 ДОКУМЕНТ ПОДПИСАН
 ЭЛЕКТРОННОЙ ПОДПИСЬЮ
 Сертификат: 00B8056B7401CB38D2B3576ACDC8425108
 Владелец: ФЕДЕРАЛЬНАЯ СЛУЖБА ГОСУДАРСТВЕННОЙ
 РЕГИСТРАЦИИ, КАДАСТРА И КАРТОГРАФИИ
 Действителен: с 27.06.2023 по 19.09.2024


полное наименование должности

инициалы, фамилия

Земельный участок	
вид объекта недвижимости	
Лист № 267 раздела 4.2	Всего листов раздела 4.2: 482
Всего листов выписки: 742	Всего разделов: 8
26.05.2024г. № КУВИ-001/2024-142032395	
Кадастровый номер: 78:42:0018124:21	

1	2	3	4	5
54	69439.55	117440.51	-	1
55	69439.97	117438.71	-	-
56	69439.61	117435.61	-	-
57	69439.71	117433.52	-	-
58	69441.52	117432.06	-	-
59	69441.61	117431.68	-	1
60	69447.7	117427.08	-	-
61	69469.32	117409.66	-	-
62	69466.85	117407.47	-	1
63	69459.86	117403.08	-	1
64	69452.24	117399.9	-	1
65	69444.2	117398.01	-	1
1	69435.96	117397.48	-	1
1	69483.22	117429.19	-	1
2	69482.63	117429.65	-	1
3	69466.69	117439.78	-	1
4	69452.59	117453.28	-	1
5	69445.51	117457.38	-	1
6	69441.75	117461.06	-	1
7	69433.19	117468.74	-	1
8	69291.23	117585.97	-	1
9	69162.64	117692.28	-	1
10	69154.69	117701.01	-	1
11	69140.6	117703.28	-	1
12	69134.27	117706.11	-	1
13	69124.25	117713.97	-	-
14	69105.07	117731.32	-	-
15	69102.82	117739.12	-	-
16	69099.15	117746.7	-	-

785



ДОКУМЕНТ ПОДПИСАН
ЭЛЕКТРОННОЙ ПОДПИСЬЮ
Сертификат: 00B8056B7401CB38D2B3576ACDC8425108
Владелец: ФЕДЕРАЛЬНАЯ СЛУЖБА ГОСУДАРСТВЕННОЙ
РЕГИСТРАЦИИ, КАДАСТРА И КАРТОГРАФИИ
Действителен: с 27.06.2023 по 19.09.2024


полное наименование должности

инициалы, фамилия

Земельный участок	
вид объекта недвижимости	
Лист № 268 раздела 4.2	Всего листов раздела 4.2: 482
Всего листов выписки: 742	Всего разделов: 8
26.05.2024г. № КУВИ-001/2024-142032395	
Кадастровый номер: 78:42:0018124:21	

1	2	3	4	5
17	69086.17	11785.63	-	-
18	69080.16	117805.13	-	-
19	69078.59	117807.61	-	-
20	69077.59	117808.83	-	-
21	69076.64	117811.61	-	1
22	69074.68	117817.33	-	-
23	69073.34	117824.11	-	-
24	69071.69	117827.86	-	-
25	69066.68	117844.13	-	-
26	69062.87	117851.75	-	-
27	69058.56	117864.33	-	-
28	69057.19	117870.14	-	-
29	69056.74	117873.88	-	-
30	69057.32	117877.56	-	-
31	69058.55	117879.5	-	-
32	69060.55	117881.37	-	-
33	69063.33	117881.62	-	-
34	69065.99	117880.87	-	-
35	69070.86	117877.18	-	-
36	69078.34	117872.83	-	-
37	69085.48	117870.86	-	-
38	69093.38	117869.67	-	-
39	69100.5	117870.86	-	-
40	69111.85	117876.4	-	-
41	69111.81	117876.11	-	1
42	69111.08	117865.29	-	1
43	69147.45	117759.31	-	1
44	69157.87	117751.14	-	1
45	69162.64	117750.37	-	1

786



ДОКУМЕНТ ПОДПИСАН
ЭЛЕКТРОННОЙ ПОДПИСЬЮ
Сертификат: 00B8056B7401CB38D2B3576ACDC8425108
Владелец: ФЕДЕРАЛЬНАЯ СЛУЖБА ГОСУДАРСТВЕННОЙ
РЕГИСТРАЦИИ, КАДАСТРА И КАРТОГРАФИИ
Действителен: с 27.06.2023 по 19.09.2024


полное наименование должности

инициалы, фамилия

Земельный участок	
вид объекта недвижимости	
Лист № 269 раздела 4.2	Всего листов раздела 4.2: 482
Всего листов выписки: 742	Всего разделов: 8
26.05.2024г. № КУВИ-001/2024-142032395	
Кадастровый номер: 78:42:0018124:21	

1	2	3	4	5
46	69171.18	117748.21	-	1
47	69178.72	117744.85	-	1
48	69185.61	117740.3	-	1
49	69197.23	117728.56	-	1
50	69465.03	117507.29	-	1
51	69465.55	117506.86	-	1
52	69479.05	117494.36	-	1
53	69484.02	117487.76	-	1
54	69487.84	117480.44	-	1
55	69490.4	117472.59	-	1
56	69491.64	117464.42	-	1
57	69491.51	117456.17	-	1
58	69490.03	117448.04	-	1
1	69483.22	117429.19	-	1

787



ПОЛНОЕ НАИМЕНОВАНИЕ ДОЛЖНОСТИ

ИНИЦИАЛЫ, ФАМИЛИЯ

Земельный участок	
вид объекта недвижимости	
Лист № 270 раздела 4.2	Всего листов раздела 4.2: 482
Всего листов выписки: 742	Всего разделов: 8
26.05.2024г. № КУВИ-001/2024-142032395	
Кадастровый номер: 78:42:0018124:21	


Сведения о характерных точках границы части (частей) земельного участка

Учетный номер части: 78:42:0018124:21/212

Система координат СК-1964

Номер точки	Координаты, м		Описание закрепления на местности	Средняя квадратичная погрешность определения координат характерных точек границ земельного участка, м
	X	Y		
1	2	3	4	5
1	70033.15	116918.81	-	-
2	70027.99	116918.66	-	-
3	70023.51	116919.04	-	-
4	70026.44	116919.3	-	-
1	70033.15	116918.81	-	-
1	70005.02	116866.81	-	-
2	70001.97	116867.23	-	-
3	69874.6	116969.12	-	-
4	69868.21	116986.36	-	-
5	69862.77	116995.27	-	-
6	69849.78	117006.97	-	-
7	69822.69	117044.42	-	-
8	69821.21	117046.66	-	-
9	69776.08	117126.31	-	-
10	69768.7	117138.26	-	-
11	69723.64	117197.51	-	-
12	69704	117229.57	-	-
13	69692.45	117254.06	-	-
14	69679.15	117274.26	-	-
15	69653.68	117298.87	-	-
16	69647.07	117306.73	-	-
17	69643.01	117313.92	-	-
18	69639.61	117323.81	-	-
19	69637.89	117334.89	-	-

788




ДОКУМЕНТ ПОДПИСАН
ЭЛЕКТРОННОЙ ПОДПИСЬЮ
Сертификат: 00B8056B7401CB38D2B3576ACDC8425108
Владелец: ФЕДЕРАЛЬНАЯ СЛУЖБА ГОСУДАРСТВЕННОЙ
РЕГИСТРАЦИИ, КАДАСТРА И КАРТОГРАФИИ
Действителен: с 27.06.2023 по 19.09.2024

ПОЛНОЕ НАИМЕНОВАНИЕ ДОЛЖНОСТИ

ИНИЦИАЛЫ, ФАМИЛИЯ

Земельный участок	
вид объекта недвижимости	
Лист № 271 раздела 4.2	Всего листов раздела 4.2: 482
Всего листов выписки: 742	
26.05.2024г. № КУВИ-001/2024-142032395	
Кадастровый номер: 78:42:0018124:21	

1	2	3	4	5
20	69638.24	117343.14	-	-
21	69639.93	117351.23	-	-
22	69641.48	117355.19	-	-
23	69650.76	117350.93	-	-
24	69666.09	117342.69	-	-
25	69668.13	117342.2	-	-
26	69671.6	117339.8	-	-
27	69674.33	117339.8	-	-
28	69714.34	117308.95	-	-
29	69719.48	117303.93	-	-
30	69736.32	117278.35	-	-
31	69746.86	117255.32	-	-
32	69763.32	117227.93	-	-
33	69800.61	117179.29	-	-
34	69806.59	117171.14	-	-
35	69810.2	117166.22	-	-
36	69819.26	117151.54	-	-
37	69846.71	117101.84	-	-
38	69863.59	117073.19	-	-
39	69885.72	117041.73	-	-
40	69901.53	117027.74	-	-
41	69913.67	117007.86	-	-
42	69920.35	116988.7	-	-
43	69924.38	116980.63	-	-
44	69936.29	116964.62	-	-
45	69937.92	116963.11	-	-
46	69938.69	116962.08	-	-
47	69941.28	116960	-	-
48	69943.41	116958.02	-	-




ДОКУМЕНТ ПОДПИСАН
ЭЛЕКТРОННОЙ ПОДПИСЬЮ
Сертификат: 00B8056B7401CB38D2B3576ACDC8425108
Владелец: ФЕДЕРАЛЬНАЯ СЛУЖБА ГОСУДАРСТВЕННОЙ
РЕГИСТРАЦИИ, КАДАСТРА И КАРТОГРАФИИ
Действителен: с 27.06.2023 по 19.09.2024

ПОЛНОЕ НАИМЕНОВАНИЕ ДОЛЖНОСТИ	ИНИЦИАЛЫ, ФАМИЛИЯ
-------------------------------	-------------------

Земельный участок	
вид объекта недвижимости	
Лист № 272 раздела 4.2	Всего листов раздела 4.2: 482
Всего листов выписки: 742	Всего разделов: 8
26.05.2024г. № КУВИ-001/2024-142032395	
Кадастровый номер: 78:42:0018124:21	

1	2	3	4	5
49	69944.37	116957.51	-	-
50	69947.05	116955.35	-	-
51	69954.01	116952.1	-	-
52	69966.66	116942.12	-	-
53	69968.41	116941.16	-	-
54	69999.86	116922.39	-	-
55	70005.24	116919.2	-	-
56	70013.1	116915.97	-	-
57	70029.06	116915.19	-	-
58	70033.46	116915.99	-	-
59	70035.99	116915.32	-	-
60	70038.92	116913.99	-	-
61	70041.46	116913.46	-	-
62	70042.65	116911.08	-	-
63	70041.42	116908.4	-	-
64	70035.08	116903.24	-	-
65	70033	116899.42	-	-
66	70032.01	116898.03	-	-
67	70031.69	116897.72	-	-
68	70027.37	116894.3	-	-
69	70023.45	116889.75	-	-
70	70023.04	116889.36	-	-
71	70012.21	116876.81	-	-
72	70008.55	116874.46	-	-
73	70007.1	116869.29	-	-
74	70006.56	116868.64	-	-
1	70005.02	116866.81	-	-
1	70051.2	116917.86	-	-
2	70045.46	116917.86	-	-




полное наименование должности

инициалы, фамилия

Земельный участок	
вид объекта недвижимости	
Лист № 273 раздела 4.2	Всего листов раздела 4.2: 482
Всего листов выписки: 742	Всего разделов: 8
26.05.2024г. № КУВИ-001/2024-142032395	
Кадастровый номер: 78:42:0018124:21	

1	2	3	4	5
3	70045.13	116917.91	-	-
4	70037.85	116919.84	-	-
5	70029.64	116920.94	-	-
6	70025.89	116920.94	-	-
7	70016.13	116919.66	-	-
8	70009.55	116920.76	-	-
9	70000.15	116925.05	-	-
10	69967.76	116943.01	-	-
11	69954.41	116952.56	-	-
12	69952.04	116956.72	-	-
13	69944.14	116965.52	-	-
14	69935.95	116979.53	-	-
15	69929.6	116990	-	-
16	69924.54	117003.04	-	-
17	69915.52	117020.66	-	-
18	69907.85	117032.57	-	-
19	69901.23	117040.58	-	-
20	69901.11	117040.75	-	-
21	69900.48	117041.49	-	-
22	69896.05	117046.85	-	-
23	69894.6	117048.39	-	-
24	69879.81	117065.73	-	-
25	69849.53	117112.87	-	-
26	69839.78	117129.04	-	-
27	69811.24	117180.27	-	-
28	69791.51	117204.22	-	-
29	69777.11	117220.47	-	-
30	69766.43	117235.5	-	-
31	69748.73	117268.06	-	-




полное наименование должности

инициалы, фамилия

Земельный участок	
вид объекта недвижимости	
Лист № 274 раздела 4.2	Всего листов раздела 4.2: 482
Всего листов выписки: 742	Всего разделов: 8
26.05.2024г. № КУВИ-001/2024-142032395	
Кадастровый номер: 78:42:0018124:21	

1	2	3	4	5
32	69745.4	117275.53	-	-
33	69739.5	117286.3	-	-
34	69735.61	117292.21	-	-
35	69731.31	117300.12	-	-
36	69726.6	117307	-	-
37	69716.1	117317.68	-	-
38	69709.82	117322.46	-	-
39	69705.18	117327.23	-	-
40	69694.49	117336.77	-	-
41	69690.78	117338.4	-	-
42	69688.95	117338.49	-	-
43	69688.04	117339.04	-	-
44	69682.97	117340.31	-	-
45	69677.32	117344.31	-	-
46	69676.86	117345.09	-	-
47	69676.78	117345.64	-	-
48	69677.5	117346.65	-	-
49	69676.87	117351.31	-	-
50	69676.28	117353.6	-	-
51	69674.84	117356.94	-	-
52	69666.41	117363.71	-	-
53	69652.48	117372.44	-	-
54	69653.87	117374.12	-	-
55	69660.21	117379.41	-	-
56	69667.34	117383.58	-	-
57	69675.06	117386.52	-	-
58	69683.15	117388.15	-	-
59	69691.41	117388.43	-	-
60	69703.08	117386.86	-	-




 ДОКУМЕНТ ПОДПИСАН
 ЭЛЕКТРОННОЙ ПОДПИСЬЮ
 Сертификат: 00B8056B7401CB38D2B3576ACDC8425108
 Владелец: ФЕДЕРАЛЬНАЯ СЛУЖБА ГОСУДАРСТВЕННОЙ
 РЕГИСТРАЦИИ, КАДАСТРА И КАРТОГРАФИИ
 Действителен: с 27.06.2023 по 19.09.2024

ПОЛНОЕ НАИМЕНОВАНИЕ ДОЛЖНОСТИ	ИНИЦИАЛЫ, ФАМИЛИЯ
-------------------------------	-------------------

Земельный участок	
вид объекта недвижимости	
Лист № 275 раздела 4.2	Всего листов раздела 4.2: 482
Всего листов раздела 4.2: 482	Всего разделов: 8
Всего листов выписки: 742	
26.05.2024г. № КУВИ-001/2024-142032395	
Кадастровый номер: 78:42:0018124:21	

1	2	3	4	5
61	69710.89	117384.18	-	-
62	69721.19	117379.05	-	-
63	69738.47	117364.53	-	-
64	69763.83	117338.64	-	-
65	69781.26	117313.8	-	-
66	69789.25	117299.55	-	-
67	69801.8	117271.84	-	-
68	69810	117258.16	-	-
69	69827.22	117238.23	-	-
70	69852.48	117206.14	-	-
71	69858.17	117197.03	-	-
72	69891.98	117139.3	-	-
73	69920.05	117095.6	-	-
74	69939.16	117073.19	-	-
75	69951.73	117055.81	-	-
76	69957.54	117046.46	-	-
77	69973.23	117013.67	-	-
78	69984.07	116995.71	-	-
79	69991.2	116987.81	-	-
80	70022.6	116969.29	-	-
81	70036.65	116968.93	-	-
82	70058.98	116967.25	-	-
83	70067.01	116965.3	-	-
84	70074.6	116962.05	-	-
85	70081.55	116957.59	-	-
86	70087.68	116952.06	-	-
87	70092.81	116945.59	-	-
88	70096.8	116938.36	-	-
89	70098.13	116934.6	-	-

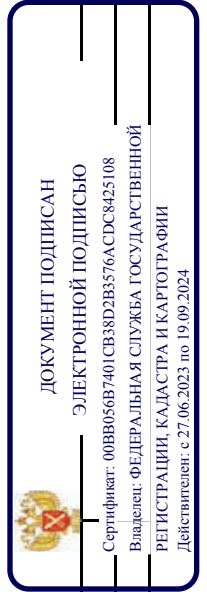


ПОЛНОЕ НАИМЕНОВАНИЕ ДОЛЖНОСТИ

ИНИЦИАЛЫ, ФАМИЛИЯ

Земельный участок	
вид объекта недвижимости	
Лист № 276 раздела 4.2	Всего листов раздела 4.2: 482
Всего листов выписки: 742	Всего разделов: 8
26.05.2024г. № КУВИ-001/2024-142032395	
Кадастровый номер: 78:42:0018124:21	

1	2	3	4	5
90	70096.82	116933.69	-	-
91	70092.05	116929.88	-	-
92	70088.64	116928.24	-	-
93	70086.58	116929.37	-	-
94	70083.47	116929.5	-	-
95	70070.85	116925.87	-	-
96	70068.47	116925.04	-	-
97	70062.33	116921.6	-	-
1	70051.2	116917.86	-	-



ПОЛНОЕ НАИМЕНОВАНИЕ ДОЛЖНОСТИ	ИНИЦИАЛЫ, ФАМИЛИЯ
-------------------------------	-------------------

Земельный участок	
вид объекта недвижимости	
Лист № 277 раздела 4.2	Всего листов раздела 4.2: 482
Всего листов выписки: 742	Всего разделов: 8
26.05.2024г. № КУВИ-001/2024-142032395	
Кадастровый номер: 78:42:0018124:21	

Сведения о характерных точках границы части (частей) земельного участка

Учетный номер части: 78:42:0018124:21/213

Система координат СК-1964

Номер точки	Координаты, м		Описание закрепления на местности	Средняя квадратичная погрешность определения координат характерных точек границ земельного участка, м
	X	Y		
1	2	3	4	5
1	70033.15	116918.81	-	-
2	70027.99	116918.66	-	-
3	70023.51	116919.04	-	-
4	70026.44	116919.3	-	-
1	70033.15	116918.81	-	-
1	70006.99	116869.14	-	-
2	70004.16	116865.48	-	-
3	69964.3	116897.37	-	-
4	69969.31	116905.43	-	-
5	69979.07	116914.94	-	-
6	69990.93	116927.72	-	-
7	69999.86	116922.39	-	-
8	70005.24	116919.2	-	-
9	70013.1	116915.97	-	-
10	70029.06	116915.19	-	-
11	70033.46	116915.99	-	-
12	70035.99	116915.32	-	-
13	70038.92	116913.99	-	-
14	70041.46	116913.46	-	-
15	70042.66	116911.08	-	-
16	70041.52	116908.48	-	-
17	70035.1	116903.28	-	-
18	70033.02	116899.43	-	-
19	70032.01	116898.03	-	-



ДОКУМЕНТ ПОДПИСАН

ЭЛЕКТРОННОЙ ПОДПИСЬЮ

Сертификат: 00B8056B7401CB38D2B3576ACDC8425108

Владелец: ФЕДЕРАЛЬНАЯ СЛУЖБА ГОСУДАРСТВЕННОЙ

РЕГИСТРАЦИИ, КАДАСТРА И КАРТОГРАФИИ

Действителен: с 27.06.2023 по 19.09.2024


полное наименование должности

инициалы, фамилия

Земельный участок	
вид объекта недвижимости	
Лист № 278 раздела 4.2	Всего листов раздела 4.2: 482
Всего листов выписки: 742	Всего разделов: 8
26.05.2024г. № КУВИ-001/2024-142032395	
Кадастровый номер: 78:42:0018124:21	

1	2	3	4	5
20	70031.69	116897.72	-	-
21	70027.37	116894.3	-	-
22	70023.45	116889.75	-	-
23	70023.04	116889.36	-	-
24	70012.21	116876.81	-	-
25	70008.56	116874.46	-	-
26	70007.11	116869.33	-	-
1	70006.99	116869.14	-	-
1	70833.56	116781.55	-	-
2	70829.57	116780.28	-	-
3	70818.29	116785.62	-	-
4	70814.37	116786.43	-	-
5	70809.62	116789.33	-	-
6	70809.42	116789.78	-	-
7	70808.95	116795.02	-	-
8	70808.95	116802.43	-	-
9	70809.19	116808.87	-	-
10	70808.66	116811.65	-	-
11	70809.19	116817.18	-	-
12	70808.32	116825.21	-	-
13	70806.89	116829	-	-
14	70793.86	116838.52	-	-
15	70784.6	116852.11	-	-
16	70781.45	116854.86	-	-
17	70777.74	116856.38	-	-
18	70773.74	116856.14	-	-
19	70770.28	116854.12	-	-
20	70761	116846.06	-	-
21	70758.03	116840.54	-	-

796




ДОКУМЕНТ ПОДПИСАН
ЭЛЕКТРОННОЙ ПОДПИСЬЮ
Сертификат: 00B8056B7401CB38D2B3576ACDC8425108
Владелец: ФЕДЕРАЛЬНАЯ СЛУЖБА ГОСУДАРСТВЕННОЙ
РЕГИСТРАЦИИ, КАДАСТРА И КАРТОГРАФИИ
Действителен: с 27.06.2023 по 19.09.2024

полное наименование должности

инициалы, фамилия

Земельный участок	
вид объекта недвижимости	
Лист № 279 раздела 4.2	Всего листов раздела 4.2: 482
Всего листов выписки: 742	Всего разделов: 8
26.05.2024г. № КУВИ-001/2024-142032395	
Кадастровый номер: 78:42:0018124:21	

1	2	3	4	5
22	70754.54	116837.05	-	-
23	70750.72	116831.57	-	-
24	70750.15	116831.15	-	-
25	70741.61	116826.69	-	-
26	70738.59	116824.55	-	-
27	70732.1	116823.2	-	-
28	70723.52	116823.2	-	-
29	70720.1	116823.95	-	-
30	70705.06	116832.42	-	-
31	70701.68	116834.84	-	-
32	70702.03	116839.42	-	-
33	70704.63	116847.68	-	-
34	70705.97	116849.19	-	-
35	70707.36	116852.97	-	-
36	70710.06	116855.93	-	-
37	70716.53	116870.92	-	-
38	70718.94	116885.64	-	-
39	70717.59	116890.76	-	-
40	70716.76	116892.88	-	-
41	70716.16	116893.85	-	-
42	70715.87	116897.66	-	-
43	70695.59	116932.73	-	-
44	70695.42	116933.01	-	-
45	70693.24	116941.7	-	-
46	70692.06	116942.98	-	-
47	70682.01	116943.58	-	-
48	70663.77	116937.2	-	-
49	70660.58	116939.3	-	-
50	70657.59	116943.11	-	-




полное наименование должности

инициалы, фамилия

Земельный участок	
вид объекта недвижимости	
Лист № 280 раздела 4.2	Всего листов раздела 4.2: 482
Всего листов выписки: 742	Всего разделов: 8
26.05.2024г. № КУВИ-001/2024-142032395	
Кадастровый номер: 78:42:0018124:21	

1	2	3	4	5
51	70655.56	116950.18	-	-
52	70655.8	116954.5	-	-
53	70657.13	116956.45	-	-
54	70659.59	116957.64	-	-
55	70668.86	116958.26	-	-
56	70675.4	116960.51	-	-
57	70680.6	116961.33	-	-
58	70684.33	116962.87	-	-
59	70688.74	116968.38	-	-
60	70689.62	116969.23	-	-
61	70689.85	116969.78	-	-
62	70694.59	116975.7	-	-
63	70698.14	116983.04	-	-
64	70699.91	116994.95	-	-
65	70698.35	117000	-	-
66	70694.45	117005.41	-	-
67	70693.61	117005.77	-	-
68	70691.05	117008.86	-	-
69	70686.28	117013.87	-	-
70	70680.79	117017.47	-	-
71	70671.49	117021.03	-	-
72	70662.66	117023.91	-	-
73	70661.86	117024.2	-	-
74	70658.92	117026.81	-	-
75	70653.76	117027.73	-	-
76	70651.81	117028.27	-	-
77	70639.2	117032.83	-	-
78	70635.45	117035.12	-	-
79	70626.62	117041.33	-	-




 ДОКУМЕНТ ПОДПИСАН
 ЭЛЕКТРОННОЙ ПОДПИСЬЮ
 Сертификат: 00B8056B7401CB38D2B3576ACDC8425108
 Владелец: ФЕДЕРАЛЬНАЯ СЛУЖБА ГОСУДАРСТВЕННОЙ
 РЕГИСТРАЦИИ, КАДАСТРА И КАРТОГРАФИИ
 Действителен: с 27.06.2023 по 19.09.2024

ПОЛНОЕ НАИМЕНОВАНИЕ ДОЛЖНОСТИ	ИНИЦИАЛЫ, ФАМИЛИЯ
-------------------------------	-------------------

Земельный участок	
вид объекта недвижимости	
Лист № 281 раздела 4.2	Всего листов раздела 4.2: 482
Всего листов выписки: 742	Всего разделов: 8
26.05.2024г. № КУВИ-001/2024-142032395	
Кадастровый номер: 78:42:0018124:21	

1	2	3	4	5
80	70626.25	117041.5	-	-
81	70620.88	117045.42	-	-
82	70613.91	117048.34	-	-
83	70581.2	117050.38	-	-
84	70571.71	117050.3	-	-
85	70567.91	117051.09	-	-
86	70547.15	117053.02	-	-
87	70537.85	117052.06	-	-
88	70533.84	117050.59	-	-
89	70529.49	117049.78	-	-
90	70514.53	117039.55	-	-
91	70507.79	117036.89	-	-
92	70503.72	117036.37	-	-
93	70496.31	117040.85	-	-
94	70494.05	117042.18	-	-
95	70489.83	117045.96	-	-
96	70483.88	117049.12	-	-
97	70456.8	117059.06	-	-
98	70444.5	117060.42	-	-
99	70444.3	117060.42	-	-
100	70433.73	117060	-	-
101	70413.28	117056.99	-	-
102	70404.05	117057.61	-	-
103	70400.97	117058.78	-	-
104	70398.68	117061.11	-	-
105	70397.22	117063.23	-	-
106	70396.77	117064.48	-	-
107	70396.18	117066.64	-	-
108	70397.07	117072.91	-	-




полное наименование должности

инициалы, фамилия

Земельный участок	
вид объекта недвижимости	
Лист № 282 раздела 4.2	Всего листов раздела 4.2: 482
Всего листов выписки: 742	Всего разделов: 8
26.05.2024г. № КУВИ-001/2024-142032395	
Кадастровый номер: 78:42:0018124:21	


1	2	3	4	5
109	70401.95	117090.02	-	-
110	70401.63	117092.24	-	-
111	70402.05	117093.81	-	-
112	70400.38	117095.25	-	-
113	70398.71	117094.53	-	-
114	70397.04	117092.65	-	-
115	70396.4	117092.52	-	-
116	70391.42	117093.77	-	-
117	70389.45	117091.5	-	-
118	70388.85	117089.09	-	-
119	70388.45	117088.32	-	-
120	70387.94	117085.37	-	-
121	70382.27	117062.39	-	-
122	70380.57	117059.9	-	-
123	70369.57	117046.24	-	-
124	70367.27	117041.17	-	-
125	70364.76	117031.37	-	-
126	70360.34	117024.3	-	-
127	70356.66	117020.33	-	-
128	70354.65	117019.04	-	-
129	70352.31	117017.77	-	-
130	70341.35	117013.94	-	-
131	70327.28	117005.25	-	-
132	70310.7	116997.92	-	-
133	70303.89	116993.15	-	-
134	70300.45	116992.09	-	-
135	70295.5	116992.24	-	-
136	70279.04	116997.25	-	-
137	70269.47	116998.19	-	-
				800



полное наименование должности	инициалы, фамилия
-------------------------------	-------------------

Земельный участок			
вид объекта недвижимости			
Лист № 283 раздела 4.2	Всего листов раздела 4.2: 482	Всего разделов: 8	Всего листов выписки: 742
26.05.2024г. № КУВИ-001/2024-142032395			
Кадастровый номер: 78:42:0018124:21			

1	2	3	4	5
138	70256.89	116997.41	-	-
139	70256	116997.41	-	-
140	70255.52	116997.33	-	-
141	70254.95	116997.29	-	-
142	70233.78	116994.29	-	-
143	70227.06	116990.68	-	-
144	70221.86	116985.28	-	-
145	70209.38	116977.01	-	-
146	70192.92	116956.35	-	-
147	70185.43	116952.02	-	-
148	70170.68	116949.45	-	-
149	70164.8	116945.49	-	-
150	70159.82	116938.88	-	-
151	70149.32	116939.17	-	-
152	70137.72	116943.61	-	-
153	70135.31	116943.49	-	-
154	70133.06	116942.04	-	-
155	70131.58	116939.46	-	-
156	70133.18	116935.55	-	-
157	70132.13	116932.54	-	-
158	70120.87	116931.63	-	-
159	70117.12	116930.49	-	-
160	70107.4	116924.58	-	-
161	70105.41	116924.16	-	-
162	70102.55	116924.16	-	-
163	70101.36	116926.76	-	-
164	70102.31	116929.4	-	-
165	70103.27	116931.56	-	-
166	70103.03	116934.41	-	-
				801




полное наименование должности

инициалы, фамилия

Земельный участок	
вид объекта недвижимости	
Лист № 284 раздела 4.2	Всего листов раздела 4.2: 482
Всего листов выписки: 742	Всего разделов: 8
26.05.2024г. № КУВИ-001/2024-142032395	
Кадастровый номер: 78:42:0018124:21	

1	2	3	4	5
167	70099.93	116935.85	-	-
168	70096.82	116933.69	-	-
169	70092.05	116929.88	-	-
170	70088.64	116928.24	-	-
171	70086.56	116929.38	-	-
172	70083.47	116929.5	-	-
173	70070.85	116925.87	-	-
174	70068.47	116925.03	-	-
175	70062.33	116921.6	-	-
176	70051.2	116917.86	-	-
177	70045.46	116917.86	-	-
178	70045.13	116917.91	-	-
179	70037.85	116919.84	-	-
180	70029.64	116920.94	-	-
181	70025.89	116920.94	-	-
182	70016.13	116919.66	-	-
183	70009.55	116920.76	-	-
184	70000.15	116925.05	-	-
185	69992.39	116929.35	-	-
186	69997.66	116936.42	-	-
187	70008.44	116947.54	-	-
188	70024.13	116959.9	-	-
189	70031.41	116963.78	-	-
190	70042	116967.52	-	-
191	70049.18	116971.16	-	-
192	70069.65	116977.55	-	-
193	70081.28	116979.45	-	-
194	70099.43	116979.04	-	-
195	70109.36	116986.23	-	-

802




 ДОКУМЕНТ ПОДПИСАН
 ЭЛЕКТРОННОЙ ПОДПИСЬЮ
 Сертификат: 00B8056B7401CB38D2B3576ACDC8425108
 Владелец: ФЕДЕРАЛЬНАЯ СЛУЖБА ГОСУДАРСТВЕННОЙ
 РЕГИСТРАЦИИ, КАДАСТРА И КАРТОГРАФИИ
 Действителен: с 27.06.2023 по 19.09.2024

полное наименование должности	инициалы, фамилия
-------------------------------	-------------------

Земельный участок	
вид объекта недвижимости	
Лист № 285 раздела 4.2	Всего листов раздела 4.2: 482
Всего листов выписки: 742	Всего разделов: 8
26.05.2024г. № КУВИ-001/2024-142032395	
Кадастровый номер: 78:42:0018124:21	

1	2	3	4	5
196	70120.64	116991.29	-	-
197	70132.82	116993.43	-	-
198	70146.57	116993.25	-	-
199	70154.11	116996.62	-	-
200	70162.84	116998.84	-	-
201	70175.28	117013.58	-	-
202	70189.66	117023.92	-	-
203	70196.47	117030.23	-	-
204	70210.12	117038.34	-	-
205	70218.71	117041.97	-	-
206	70247.93	117046.8	-	-
207	70266.38	117048.09	-	-
208	70283.93	117047.01	-	-
209	70293.67	117045.06	-	-
210	70303.92	117049.59	-	-
211	70318.22	117058.27	-	-
212	70321.74	117061.83	-	-
213	70328.18	117074.29	-	-
214	70336.25	117084.57	-	-
215	70343.09	117110.23	-	-
216	70346.81	117117.61	-	-
217	70351.69	117124.27	-	-
218	70360.62	117133.16	-	-
219	70367.52	117137.69	-	-
220	70375.08	117141.02	-	-
221	70383.08	117143.07	-	-
222	70402.08	117145.05	-	-
223	70410.28	117144.07	-	-
224	70418.21	117141.76	-	-
				803




полное наименование должности

инициалы, фамилия

Земельный участок	
вид объекта недвижимости	
Лист № 286 раздела 4.2	Всего листов раздела 4.2: 482
Всего листов выписки: 742	
26.05.2024г. № КУВИ-001/2024-142032395	
Кадастровый номер: 78:42:0018124:21	

1	2	3	4	5
225	70429.12	117135.93	-	-
226	70435.45	117130.63	-	-
227	70441.99	117122.73	-	-
228	70447.71	117112.45	-	-
229	70450	117110.12	-	-
230	70470.2	117107.23	-	-
231	70505.3	117094.3	-	-
232	70520.37	117098.94	-	-
233	70542.57	117102.61	-	-
234	70568.63	117100.27	-	-
235	70583.13	117100.34	-	-
236	70621.32	117097.79	-	-
237	70629.36	117095.89	-	-
238	70640.2	117091.54	-	-
239	70647.13	117087.98	-	-
240	70660.79	117078.19	-	-
241	70678.15	117072.96	-	-
242	70691.63	117065.15	-	-
243	70699.39	117062.33	-	-
244	70706.59	117058.28	-	-
245	70729.64	117040.93	-	-
246	70738.91	117029.24	-	-
247	70744.74	117018.65	-	-
248	70749.07	117004.06	-	-
249	70749.8	116991.71	-	-
250	70747.12	116972.99	-	-
251	70743.15	116961.27	-	-
252	70741.73	116953.88	-	-
253	70743.75	116945.85	-	-




полное наименование должности

инициалы, фамилия

Земельный участок	
вид объекта недвижимости	
Лист № 287 раздела 4.2	Всего листов раздела 4.2: 482
Всего листов выписки: 742	Всего разделов: 8
26.05.2024г. № КУВИ-001/2024-142032395	
Кадастровый номер: 78:42:0018124:21	


1	2	3	4	5
254	70752.41	116932.91	-	-
255	70764.82	116907.18	-	-
256	70766.63	116905.63	-	-
257	70776.51	116906.37	-	-
258	70784.76	116905.89	-	-
259	70792.81	116904.05	-	-
260	70804.08	116899.45	-	-
261	70811.11	116895.11	-	-
262	70817.74	116889.55	-	-
263	70823.45	116883.58	-	-
264	70830.32	116873.8	-	-
265	70835.9	116869.73	-	-
266	70850.57	116877.78	-	-
267	70862.65	116882.03	-	-
268	70882.92	116883.8	-	-
269	70893.93	116882.73	-	-
270	70945.3	116821.59	-	-
271	70945.09	116820.8	-	-
272	70943.39	116819.35	-	-
273	70935.5	116821.47	-	-
274	70931.44	116821.45	-	-
275	70924.7	116819.44	-	-
276	70923.68	116819.84	-	-
277	70922.25	116819.96	-	-
278	70920.69	116820.08	-	-
279	70919.38	116819.84	-	-
280	70918.07	116819.16	-	-
281	70917.48	116818.9	-	-
282	70915.23	116818.82	-	-
				805



ПОЛНОЕ НАИМЕНОВАНИЕ ДОЛЖНОСТИ	ИНИЦИАЛЫ, ФАМИЛИЯ
-------------------------------	-------------------

Земельный участок	
вид объекта недвижимости	
Лист № 288 раздела 4.2	Всего листов раздела 4.2: 482
Всего листов выписки: 742	Всего разделов: 8
26.05.2024г. № КУВИ-001/2024-142032395	
Кадастровый номер: 78:42:0018124:21	

1	2	3	4	5
283	70915.3	116818.29	-	-
284	70914.19	116818.24	-	-
285	70909.73	116818.06	-	-
286	70908.47	116827.95	-	-
287	70906.82	116828.8	-	-
288	70902.73	116834.65	-	-
289	70894.87	116838.45	-	-
290	70886.99	116837.53	-	-
291	70878.87	116833.93	-	-
292	70878.52	116833.55	-	-
293	70873.7	116833.27	-	-
294	70869.97	116831.7	-	-
295	70863.8	116826.6	-	-
296	70852.4	116822.53	-	-
297	70846.82	116816.8	-	-
298	70842.05	116810.08	-	-
299	70840.6	116806.32	-	-
300	70838.16	116798.54	-	-
301	70836.35	116786.55	-	-
1	70833.56	116781.55	-	-
				806



ПОЛНОЕ НАИМЕНОВАНИЕ ДОЛЖНОСТИ

ИНИЦИАЛЫ, ФАМИЛИЯ


Земельный участок	
вид объекта недвижимости	
Лист № 289 раздела 4.2	Всего листов раздела 4.2: 482
Всего листов выписки: 742	Всего разделов: 8
26.05.2024г. № КУВИ-001/2024-142032395	
Кадастровый номер: 78:42:0018124:21	

Сведения о характерных точках границы части (частей) земельного участка

Учетный номер части: 78:42:0018124:21/214

Система координат СК-1964

Номер точки	Координаты, м		Описание закрепления на местности	Средняя квадратичная погрешность определения координат характерных точек границ земельного участка, м
	X	Y		
1	2	3	4	5
1	70033.15	116918.81	-	-
2	70027.99	116918.66	-	-
3	70023.51	116919.04	-	-
4	70026.44	116919.3	-	-
1	70033.15	116918.81	-	-
1	70006.99	116869.14	-	-
2	70004.16	116865.48	-	-
3	69924.78	116928.98	-	-
4	69925.21	116929.71	-	-
5	69930.06	116936.41	-	-
6	69947.68	116955.06	-	-
7	69954.01	116952.1	-	-
8	69966.66	116942.12	-	-
9	69968.41	116941.16	-	-
10	69999.86	116922.39	-	-
11	70005.24	116919.2	-	-
12	70013.1	116915.97	-	-
13	70029.06	116915.19	-	-
14	70033.46	116915.99	-	-
15	70035.99	116915.32	-	-
16	70038.92	116913.99	-	-
17	70041.46	116913.46	-	-
18	70042.66	116911.08	-	-
19	70041.52	116908.48	-	-




полное наименование должности

инициалы, фамилия

Земельный участок	
вид объекта недвижимости	
Лист № 290 раздела 4.2	Всего листов раздела 4.2: 482
Всего листов выписки: 742	Всего разделов: 8
26.05.2024г. № КУВИ-001/2024-142032395	
Кадастровый номер: 78:42:0018124:21	

1	2	3	4	5
20	70035.1	116903.28	-	-
21	70033.02	116899.43	-	-
22	70032.01	116898.03	-	-
23	70031.69	116897.72	-	-
24	70027.37	116894.3	-	-
25	70023.45	116889.75	-	-
26	70023.04	116889.36	-	-
27	70012.21	116876.81	-	-
28	70008.56	116874.46	-	-
29	70007.11	116869.33	-	-
1	70006.99	116869.14	-	-
1	70833.56	116781.55	-	-
2	70829.57	116780.28	-	-
3	70818.29	116785.62	-	-
4	70814.37	116786.43	-	-
5	70809.62	116789.33	-	-
6	70809.42	116789.78	-	-
7	70808.95	116795.02	-	-
8	70808.95	116802.43	-	-
9	70809.19	116808.87	-	-
10	70808.66	116811.65	-	-
11	70809.19	116817.18	-	-
12	70808.32	116825.21	-	-
13	70806.89	116829	-	-
14	70793.86	116838.52	-	-
15	70784.6	116852.11	-	-
16	70781.45	116854.86	-	-
17	70777.74	116856.38	-	-
18	70773.74	116856.14	-	-
				808




полное наименование должности

инициалы, фамилия

Земельный участок	
вид объекта недвижимости	
Лист № 291 раздела 4.2	Всего листов раздела 4.2: 482
Всего листов выписки: 742	Всего разделов: 8
26.05.2024г. № КУВИ-001/2024-142032395	
Кадастровый номер: 78:42:0018124:21	

1	2	3	4	5
19	70770.28	116854.12	-	-
20	70761	116846.06	-	-
21	70758.03	116840.54	-	-
22	70754.54	116837.05	-	-
23	70750.72	116831.57	-	-
24	70750.15	116831.15	-	-
25	70741.61	116826.69	-	-
26	70738.59	116824.55	-	-
27	70732.1	116823.2	-	-
28	70723.52	116823.2	-	-
29	70720.1	116823.95	-	-
30	70705.06	116832.42	-	-
31	70701.68	116834.84	-	-
32	70702.03	116839.42	-	-
33	70704.63	116847.68	-	-
34	70705.97	116849.19	-	-
35	70707.36	116852.97	-	-
36	70710.06	116855.93	-	-
37	70716.53	116870.92	-	-
38	70718.94	116885.64	-	-
39	70717.59	116890.76	-	-
40	70716.76	116892.88	-	-
41	70716.16	116893.85	-	-
42	70715.87	116897.66	-	-
43	70695.59	116932.73	-	-
44	70695.42	116933.01	-	-
45	70693.24	116941.7	-	-
46	70692.06	116942.98	-	-
47	70682.01	116943.58	-	-

809




 ДОКУМЕНТ ПОДПИСАН
 ЭЛЕКТРОННОЙ ПОДПИСЬЮ
 Сертификат: 00B8056B7401CB38D2B3576ACDC8425108
 Владелец: ФЕДЕРАЛЬНАЯ СЛУЖБА ГОСУДАРСТВЕННОЙ
 РЕГИСТРАЦИИ, КАДАСТРА И КАРТОГРАФИИ
 Действителен: с 27.06.2023 по 19.09.2024

полное наименование должности

инициалы, фамилия

Земельный участок	
вид объекта недвижимости	
Лист № 292 раздела 4.2	Всего листов раздела 4.2: 482
Всего листов выписки: 742	Всего разделов: 8
26.05.2024г. № КУВИ-001/2024-142032395	
Кадастровый номер: 78:42:0018124:21	

1	2	3	4	5
48	70663.77	116937.2	-	-
49	70660.58	116939.3	-	-
50	70657.59	116943.11	-	-
51	70655.56	116950.18	-	-
52	70655.8	116954.5	-	-
53	70657.13	116956.45	-	-
54	70659.59	116957.64	-	-
55	70668.86	116958.26	-	-
56	70675.4	116960.51	-	-
57	70680.6	116961.33	-	-
58	70684.33	116962.87	-	-
59	70688.74	116968.38	-	-
60	70689.62	116969.23	-	-
61	70689.85	116969.78	-	-
62	70694.59	116975.7	-	-
63	70698.14	116983.04	-	-
64	70699.91	116994.95	-	-
65	70698.35	117000	-	-
66	70694.45	117005.41	-	-
67	70693.61	117005.77	-	-
68	70691.05	117008.86	-	-
69	70686.28	117013.87	-	-
70	70680.79	117017.47	-	-
71	70671.49	117021.03	-	-
72	70662.66	117023.91	-	-
73	70661.86	117024.2	-	-
74	70658.92	117026.81	-	-
75	70653.76	117027.73	-	-
76	70651.81	117028.27	-	-
				810




ПОЛНОЕ НАИМЕНОВАНИЕ ДОЛЖНОСТИ

ИНИЦИАЛЫ, ФАМИЛИЯ

Земельный участок	
вид объекта недвижимости	
Лист № 293 раздела 4.2	Всего листов раздела 4.2: 482
Всего листов выписки: 742	Всего разделов: 8
26.05.2024г. № КУВИ-001/2024-142032395	
Кадастровый номер: 78:42:0018124:21	

1	2	3	4	5
77	70639.2	117032.83	-	-
78	70635.45	117035.12	-	-
79	70626.62	117041.33	-	-
80	70626.25	117041.5	-	-
81	70620.88	117045.42	-	-
82	70613.91	117048.34	-	-
83	70581.2	117050.38	-	-
84	70571.71	117050.3	-	-
85	70567.91	117051.09	-	-
86	70547.15	117053.02	-	-
87	70537.85	117052.06	-	-
88	70533.84	117050.59	-	-
89	70529.49	117049.78	-	-
90	70514.53	117039.55	-	-
91	70507.79	117036.89	-	-
92	70503.72	117036.37	-	-
93	70496.31	117040.85	-	-
94	70494.05	117042.18	-	-
95	70489.83	117045.96	-	-
96	70483.88	117049.12	-	-
97	70456.8	117059.06	-	-
98	70444.5	117060.42	-	-
99	70444.3	117060.42	-	-
100	70433.73	117060	-	-
101	70413.28	117056.99	-	-
102	70404.05	117057.61	-	-
103	70400.97	117058.78	-	-
104	70398.68	117061.11	-	-
105	70397.22	117063.23	-	-

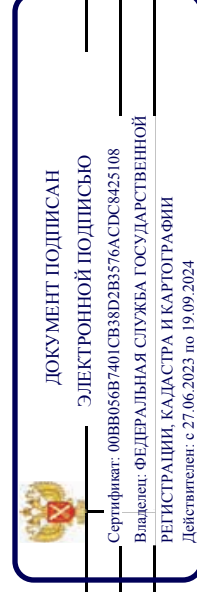


полное наименование должности

инициалы, фамилия

Земельный участок	
вид объекта недвижимости	
Лист № 294 раздела 4.2	Всего листов раздела 4.2: 482
Всего листов выписки: 742	Всего разделов: 8
26.05.2024г. № КУВИ-001/2024-142032395	
Кадастровый номер: 78:42:0018124:21	

1	2	3	4	5
106	70396.77	117064.48	-	-
107	70396.18	117066.64	-	-
108	70397.07	117072.91	-	-
109	70401.95	117090.02	-	-
110	70401.63	117092.24	-	-
111	70402.05	117093.81	-	-
112	70400.38	117095.25	-	-
113	70398.71	117094.53	-	-
114	70397.04	117092.65	-	-
115	70396.4	117092.52	-	-
116	70391.42	117093.77	-	-
117	70389.45	117091.5	-	-
118	70388.85	117089.09	-	-
119	70388.45	117088.32	-	-
120	70387.94	117085.37	-	-
121	70382.27	117062.39	-	-
122	70380.57	117059.9	-	-
123	70369.57	117046.24	-	-
124	70367.27	117041.17	-	-
125	70364.76	117031.37	-	-
126	70360.34	117024.3	-	-
127	70356.66	117020.33	-	-
128	70354.65	117019.04	-	-
129	70352.31	117017.77	-	-
130	70341.35	117013.94	-	-
131	70327.28	117005.25	-	-
132	70310.7	116997.92	-	-
133	70303.89	116993.15	-	-
134	70300.45	116992.09	-	-




полное наименование должности

инициалы, фамилия

Земельный участок	
вид объекта недвижимости	
Лист № 295 раздела 4.2	Всего листов раздела 4.2: 482
Всего листов выписки: 742	Всего разделов: 8
26.05.2024г. № КУВИ-001/2024-142032395	
Кадастровый номер: 78:42:0018124:21	

1	2	3	4	5
135	70295.5	116992.24	-	-
136	70279.04	116997.25	-	-
137	70269.47	116998.19	-	-
138	70256.89	116997.41	-	-
139	70256	116997.41	-	-
140	70255.52	116997.33	-	-
141	70254.95	116997.29	-	-
142	70233.78	116994.29	-	-
143	70227.06	116990.68	-	-
144	70221.86	116985.28	-	-
145	70209.38	116977.01	-	-
146	70192.92	116956.35	-	-
147	70185.43	116952.02	-	-
148	70170.68	116949.45	-	-
149	70164.8	116945.49	-	-
150	70159.82	116938.88	-	-
151	70149.32	116939.17	-	-
152	70137.72	116943.61	-	-
153	70135.31	116943.49	-	-
154	70133.06	116942.04	-	-
155	70131.58	116939.46	-	-
156	70133.18	116935.55	-	-
157	70132.13	116932.54	-	-
158	70120.87	116931.63	-	-
159	70117.12	116930.49	-	-
160	70107.4	116924.58	-	-
161	70105.41	116924.16	-	-
162	70102.55	116924.16	-	-
163	70101.36	116926.76	-	-




полное наименование должности

инициалы, фамилия

Земельный участок	
вид объекта недвижимости	
Лист № 296 раздела 4.2	Всего листов раздела 4.2: 482
Всего разделов: 8	Всего листов выписки: 742
26.05.2024г. № КУВИ-001/2024-142032395	
Кадастровый номер: 78:42:0018124:21	

1	2	3	4	5
164	70102.31	116929.4	-	-
165	70103.27	116931.56	-	-
166	70103.03	116934.41	-	-
167	70099.93	116935.85	-	-
168	70096.82	116933.69	-	-
169	70092.05	116929.88	-	-
170	70088.64	116928.24	-	-
171	70086.56	116929.38	-	-
172	70083.47	116929.5	-	-
173	70070.85	116925.87	-	-
174	70068.47	116925.03	-	-
175	70062.33	116921.6	-	-
176	70051.2	116917.86	-	-
177	70045.46	116917.86	-	-
178	70045.13	116917.91	-	-
179	70037.85	116919.84	-	-
180	70029.64	116920.94	-	-
181	70025.89	116920.94	-	-
182	70016.13	116919.66	-	-
183	70009.55	116920.76	-	-
184	70000.15	116925.05	-	-
185	69967.76	116943.01	-	-
186	69954.41	116952.56	-	-
187	69952.04	116956.72	-	-
188	69950.68	116958.23	-	-
189	69953.55	116961.27	-	-
190	69960.23	116969.57	-	-
191	69974.23	116984	-	-
192	69997.05	117001.93	-	-




ПОЛНОЕ НАИМЕНОВАНИЕ ДОЛЖНОСТИ

ИНИЦИАЛЫ, ФАМИЛИЯ

Земельный участок	
вид объекта недвижимости	
Лист № 297 раздела 4.2	Всего листов раздела 4.2: 482
Всего листов выписки: 742	Всего разделов: 8
26.05.2024г. № КУВИ-001/2024-142032395	
Кадастровый номер: 78:42:0018124:21	

1	2	3	4	5
193	70011.63	117009.7	-	-
194	70041.32	117021.41	-	-
195	70062.7	117027.32	-	-
196	70079.09	117029.4	-	-
197	70090.64	117032.96	-	-
198	70105.97	117039.09	-	-
199	70113.97	117041.19	-	-
200	70135.37	117044.26	-	-
201	70147.45	117055.52	-	-
202	70172.62	117074.56	-	-
203	70188.36	117083.38	-	-
204	70203.64	117089.64	-	-
205	70219.75	117093.3	-	-
206	70243.53	117096.64	-	-
207	70268.61	117098.19	-	-
208	70279.25	117097.71	-	-
209	70286.79	117102.34	-	-
210	70290.35	117107.31	-	-
211	70293.96	117121.19	-	-
212	70300.15	117136.5	-	-
213	70308.77	117150.58	-	-
214	70323.52	117167.19	-	-
215	70329.82	117172.54	-	-
216	70343.62	117181.61	-	-
217	70358.73	117188.28	-	-
218	70374.74	117192.37	-	-
219	70387.38	117194.24	-	-
220	70403.88	117195.02	-	-
221	70420.28	117193.06	-	-
				815



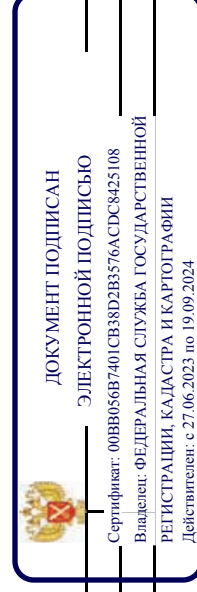
полное наименование должности

инициалы, фамилия

Земельный участок	
вид объекта недвижимости	
Лист № 298 раздела 4.2	Всего листов раздела 4.2: 482
Всего листов выписки: 742	Всего разделов: 8
26.05.2024г. № КУВИ-001/2024-142032395	
Кадастровый номер: 78:42:0018124:21	

1	2	3	4	5
222	70428.3	117191.08	-	-
223	70436.13	117188.44	-	-
224	70451.01	117181.26	-	-
225	70464.5	117171.74	-	-
226	70476.25	117160.12	-	-
227	70483.59	117155.4	-	-
228	70511.25	117148.1	-	-
229	70531.84	117151.79	-	-
230	70548.34	117152.62	-	-
231	70571.31	117150.3	-	-
232	70585.07	117150.31	-	-
233	70620.51	117148.12	-	-
234	70628.73	117147.24	-	-
235	70644.8	117143.45	-	-
236	70666.59	117134.36	-	-
237	70679.85	117126.19	-	-
238	70704.88	117115.63	-	-
239	70727.61	117104.03	-	-
240	70734.63	117099.68	-	-
241	70758.73	117082.01	-	-
242	70770.46	117070.39	-	-
243	70775.57	117063.89	-	-
244	70783.73	117052.07	-	-
245	70791.13	117037.3	-	-
246	70795.46	117024.46	-	-
247	70798.24	117013.16	-	-
248	70799.41	117004.98	-	-
249	70799.7	116988.47	-	-
250	70795.63	116958.06	-	-

816




полное наименование должности

инициалы, фамилия

Земельный участок			
вид объекта недвижимости			
Лист № 299 раздела 4.2	Всего листов раздела 4.2: 482	Всего разделов: 8	Всего листов выписки: 742
26.05.2024г. № КУВИ-001/2024-142032395			
Кадастровый номер: 78:42:0018124:21			

1	2	3	4	5
251	70799.9	116953.89	-	-
252	70815.65	116948.91	-	-
253	70826.71	116944.03	-	-
254	70833.92	116939.99	-	-
255	70847.22	116930.19	-	-
256	70853.32	116931.05	-	-
257	70945.3	116821.59	-	-
258	70945.09	116820.8	-	-
259	70943.39	116819.35	-	-
260	70935.5	116821.47	-	-
261	70931.44	116821.45	-	-
262	70924.7	116819.44	-	-
263	70923.68	116819.84	-	-
264	70922.25	116819.96	-	-
265	70920.69	116820.08	-	-
266	70919.38	116819.84	-	-
267	70918.07	116819.16	-	-
268	70917.48	116818.9	-	-
269	70915.23	116818.82	-	-
270	70915.3	116818.29	-	-
271	70914.19	116818.24	-	-
272	70909.73	116818.06	-	-
273	70908.47	116827.95	-	-
274	70906.82	116828.8	-	-
275	70902.73	116834.65	-	-
276	70894.87	116838.45	-	-
277	70886.99	116837.53	-	-
278	70878.87	116833.93	-	-
279	70878.52	116833.55	-	-




ПОЛНОЕ НАИМЕНОВАНИЕ ДОЛЖНОСТИ

ИНИЦИАЛЫ, ФАМИЛИЯ

Земельный участок	
вид объекта недвижимости	
Лист № 300 раздела 4.2	Всего листов раздела 4.2: 482
Всего листов выписки: 742	Всего разделов: 8
26.05.2024г. № КУВИ-001/2024-142032395	
Кадастровый номер: 78:42:0018124:21	

1	2	3	4	5
280	70873.7	116833.27	-	-
281	70869.97	116831.7	-	-
282	70863.8	116826.6	-	-
283	70852.4	116822.53	-	-
284	70846.82	116816.8	-	-
285	70842.05	116810.08	-	-
286	70840.6	116806.32	-	-
287	70838.16	116798.54	-	-
288	70836.35	116786.55	-	-
1	70833.56	116781.55	-	-



ПОЛНОЕ НАИМЕНОВАНИЕ ДОЛЖНОСТИ

ИНИЦИАЛЫ, ФАМИЛИЯ

Земельный участок	
вид объекта недвижимости	
Лист № 301 раздела 4.2	Всего листов раздела 4.2: 482
Всего листов выписки: 742	Всего разделов: 8
26.05.2024г. № КУВИ-001/2024-142032395	
Кадастровый номер: 78:42:0018124:21	

Сведения о характерных точках границы части (частей) земельного участка

Учетный номер части: 78:42:0018124:21/215

Система координат

Номер точки	Координаты, м		Описание закрепления на местности	Средняя квадратичная погрешность определения координат характерных точек границ земельного участка, м
	X	Y		
1	2	3	4	5
1	70592.57	118248.03	-	-
2	70592.45	118248.33	-	-
3	70582.98	118282.79	-	-
4	70569.66	118310.38	-	-
5	70566.69	118313.26	-	-
6	70562.13	118316.66	-	-
7	70545.16	118322.18	-	-
8	70522.51	118322.46	-	-
9	70490.8	118320.09	-	-
10	70458.51	118324.04	-	-
11	70453.08	118329.04	-	-
12	70433.82	118326.69	-	-
13	70428.92	118323.85	-	-
14	70420.12	118316.4	-	-
15	70413.26	118309.03	-	-
16	70406.47	118299.57	-	-
17	70401.88	118289.47	-	-
18	70399.04	118279.46	-	-
19	70398.25	118266.95	-	-
20	70400.12	118256.21	-	-
21	70404.66	118244.3	-	-
22	70410.4	118235.74	-	-
23	70424.18	118219.8	-	-
24	70462.62	118182.93	-	-



ДОКУМЕНТ ПОДПИСАН

ЭЛЕКТРОННОЙ ПОДПИСЬЮ

Сертификат: 00B8056B7401CB38D2B3576ACDC8425108

Владелец: ФЕДЕРАЛЬНАЯ СЛУЖБА ГОСУДАРСТВЕННОЙ

РЕГИСТРАЦИИ, КАДАСТРА И КАРТОГРАФИИ


Действителен: с 27.06.2023 по 19.09.2024

полное наименование должности

инициалы, фамилия

Земельный участок	
вид объекта недвижимости	
Лист № 302 раздела 4.2	Всего листов раздела 4.2: 482
Всего листов выписки: 742	Всего разделов: 8
26.05.2024г. № КУВИ-001/2024-142032395	
Кадастровый номер: 78:42:0018124:21	

1	2	3	4	5
25	70469.84	118172.62	-	-
26	70466.47	118154.65	-	-
27	70456.72	118133.05	-	-
28	70449.44	118127.55	-	-
29	70461.51	118108.06	-	-
30	70416.56	118080.51	-	-
31	70406.21	118074.23	-	-
32	70401.81	118068.35	-	-
33	70396.52	118059.5	-	-
34	70386.2	118058.77	-	-
35	70377.87	118057.03	-	-
36	70374.82	118055.18	-	-
37	70374.18	118056.26	-	-
38	70357.83	118052.85	-	-
39	70344.28	118047.79	-	-
40	70336.31	118042.35	-	-
41	70325.42	118033.14	-	-
42	70310.78	118015.9	-	-
43	70304.24	118005.52	-	-
44	70296.59	117988.41	-	-
45	70294.22	117977.15	-	-
46	70292.79	117961.64	-	-
47	70292.71	117952.77	-	-
48	70324.26	117903.08	-	-
49	70326.47	117901.98	-	-
50	70329.03	117902.35	-	-
51	70330.3	117902.93	-	-
52	70337.73	117906.34	-	-
53	70343.8	117910.13	-	-
				820




полное наименование должности

инициалы, фамилия

Земельный участок	
вид объекта недвижимости	
Лист № 303 раздела 4.2	Всего листов раздела 4.2: 482
Всего листов выписки: 742	Всего разделов: 8
26.05.2024г. № КУВИ-001/2024-142032395	
Кадастровый номер: 78:42:0018124:21	

1	2	3	4	5
54	70346.08	117916.42	-	-
55	70343.76	117930.92	-	-
56	70342.57	117957.04	-	-
57	70344.01	117972.55	-	-
58	70349.5	117984.27	-	-
59	70359.65	117996.69	-	-
60	70368.37	118003.97	-	-
61	70392.46	118009.16	-	-
62	70416.75	118009.67	-	-
63	70421.6	118011.21	-	-
64	70429.34	118016.4	-	-
65	70435.36	118024.67	-	-
66	70441.84	118038.39	-	-
67	70460.73	118063.62	-	-
68	70464.04	118069.62	-	-
69	70467.35	118073.54	-	-
70	70470.09	118076.12	-	-
71	70472.62	118079.5	-	-
72	70480.4	118085.14	-	-
73	70482.75	118090.47	-	-
74	70489.43	118091.96	-	-
75	70491.59	118094.61	-	-
76	70494.09	118098.32	-	-
77	70499.02	118106.49	-	-
78	70503.12	118114.31	-	-
79	70514.04	118138.49	-	-
80	70517.5	118153.25	-	-
81	70520.21	118171.34	-	-
82	70520.15	118179.64	-	-




 ДОКУМЕНТ ПОДПИСАН
 ЭЛЕКТРОННОЙ ПОДПИСЬЮ
 Сертификат: 00B8056B7401CB38D2B3576ACDC8425108
 Владелец: ФЕДЕРАЛЬНАЯ СЛУЖБА ГОСУДАРСТВЕННОЙ
 РЕГИСТРАЦИИ, КАДАСТРА И КАРТОГРАФИИ
 Действителен: с 27.06.2023 по 19.09.2024

полное наименование должности

инициалы, фамилия

Земельный участок	
вид объекта недвижимости	
Лист № 304 раздела 4.2	Всего листов раздела 4.2: 482
Всего листов выписки: 742	Всего разделов: 8
26.05.2024г. № КУВИ-001/2024-142032395	
Кадастровый номер: 78:42:0018124:21	

1	2	3	4	5
83	70515.31	118194.47	-	-
84	70509.23	118204.7	-	-
85	70499.55	118216.8	-	-
86	70461.63	118252.93	-	-
87	70454.16	118261.37	-	-
88	70448.83	118267.73	-	-
89	70448.15	118270.09	-	-
90	70449.42	118273.97	-	-
91	70453.1	118278.83	-	-
92	70458.31	118283.4	-	-
93	70464.49	118286.71	-	-
94	70468.22	118288.01	-	-
95	70468.55	118288.19	-	-
96	70479.03	118291.87	-	-
97	70490.12	118294.35	-	-
98	70492.46	118294.74	-	-
99	70500.94	118297.64	-	-
100	70517.44	118300.16	-	-
101	70537.69	118300.28	-	-
102	70545.67	118298.96	-	-
103	70546.11	118298.99	-	-
104	70555.22	118298.67	-	-
105	70571.53	118296.73	-	-
106	70574.89	118296.65	-	-
107	70575.79	118295.65	-	-
108	70575.75	118295.25	-	-
109	70574.72	118294.32	-	-
110	70547.09	118294.37	-	-
111	70543.25	118291.77	-	-
				822




полное наименование должности

инициалы, фамилия

Земельный участок	
вид объекта недвижимости	
Лист № 305 раздела 4.2	Всего листов раздела 4.2: 482
Всего листов выписки: 742	Всего разделов: 8
26.05.2024г. № КУВИ-001/2024-142032395	
Кадастровый номер: 78:42:0018124:21	

1	2	3	4	5
112	70537.55	118290.34	-	-
113	70531.95	118289.47	-	-
114	70527.5	118286.91	-	-
115	70515.65	118276.54	-	-
116	70513.26	118273.74	-	-
117	70511.82	118270.73	-	-
118	70511.54	118269.69	-	-
119	70513.07	118261.5	-	-
120	70518.05	118254.55	-	-
121	70527.7	118246.78	-	-
122	70530.12	118245.67	-	-
123	70534.15	118245.96	-	-
124	70535.32	118245.06	-	-
125	70534.32	118241.78	-	-
126	70536.19	118232.27	-	-
127	70536.92	118230.35	-	-
128	70538.04	118228.58	-	-
129	70544.54	118216.33	-	-
130	70547	118210.17	-	-
131	70548.57	118203.12	-	-
132	70548.44	118200.19	-	-
133	70548.86	118199.08	-	-
134	70550.17	118191.14	-	-
135	70549.17	118177.05	-	-
136	70545.64	118164.82	-	-
137	70539.3	118151.25	-	-
138	70535.16	118142.12	-	-
139	70532.08	118136.71	-	-
140	70527.77	118129.95	-	-

823




полное наименование должности

инициалы, фамилия

Земельный участок	
вид объекта недвижимости	
Лист № 306 раздела 4.2	Всего листов раздела 4.2: 482
Всего листов выписки: 742	Всего разделов: 8
26.05.2024г. № КУВИ-001/2024-142032395	
Кадастровый номер: 78:42:0018124:21	

1	2	3	4	5
141	70521.81	118121.06	-	-
142	70512.51	118108.81	-	-
143	70502.37	118094.08	-	-
144	70497.43	118087.22	-	-
145	70494.84	118083.41	-	-
146	70487.51	118070.78	-	-
147	70481.04	118056.77	-	-
148	70477.66	118048.49	-	-
149	70476.53	118045.24	-	-
150	70475.69	118041.32	-	-
151	70474.55	118032.74	-	-
152	70475.25	118020.65	-	-
153	70473.54	118015.07	-	-
154	70475.39	118008.83	-	-
155	70471.24	118002.09	-	-
156	70462.83	117978.37	-	-
157	70451.63	117958.47	-	-
158	70446.42	117952.26	-	-
159	70441.87	117948.83	-	-
160	70431.6	117943.95	-	-
161	70427.09	117942.51	-	-
162	70423.85	117940.97	-	-
163	70416.25	117937.64	-	-
164	70409.18	117933.44	-	-
165	70404.27	117929.92	-	-
166	70396.44	117923.04	-	-
167	70385.96	117911.31	-	-
168	70384.71	117908.54	-	-
169	70380.56	117904.75	-	-
				824




полное наименование должности

инициалы, фамилия

Земельный участок			
вид объекта недвижимости			
Лист № 307 раздела 4.2	Всего листов раздела 4.2: 482	Всего разделов: 8	Всего листов выписки: 742
26.05.2024г. № КУВИ-001/2024-142032395			
Кадастровый номер: 78:42:0018124:21			

1	2	3	4	5
170	70375.87	117896.08	-	-
171	70373.59	117889.16	-	-
172	70373.21	117886.84	-	-
173	70371.58	117883.07	-	-
174	70370.56	117879.98	-	-
175	70368.47	117877.34	-	-
176	70365.54	117876.25	-	-
177	70363.69	117877.78	-	-
178	70363.19	117881.24	-	-
179	70364.11	117889.91	-	-
180	70364.11	117893.73	-	-
181	70362.72	117897.77	-	-
182	70357.8	117900.27	-	-
183	70351.27	117901.58	-	-
184	70347.52	117901.75	-	-
185	70344.55	117901.44	-	-
186	70341.47	117900.29	-	-
187	70334.92	117895.44	-	-
188	70332.84	117893.29	-	-
189	70332.9	117889.91	-	-
190	70333.85	117888.02	-	-
191	70337.67	117881.34	-	-
192	70337.99	117878.39	-	-
193	70338.36	117877.8	-	-
194	70338.28	117875	-	-
195	70320.5	117863.95	-	-
196	70301.97	117852.26	-	-
197	70307.62	117848.42	-	-
198	70314.25	117845.15	-	-
				825




полное наименование должности

инициалы, фамилия

Земельный участок	
вид объекта недвижимости	
Лист № 308 раздела 4.2	Всего листов раздела 4.2: 482
Всего листов выписки: 742	Всего разделов: 8
26.05.2024г. № КУВИ-001/2024-142032395	
Кадастровый номер: 78:42:0018124:21	


1	2	3	4	5
199	70322.14	117842.84	-	-
200	70328.95	117841.87	-	-
201	70331.83	117839.24	-	-
202	70341.45	117832.43	-	-
203	70353.1	117827.82	-	-
204	70365.54	117826.25	-	-
205	70377.97	117827.82	-	-
206	70386.87	117830.85	-	-
207	70397.86	117836.89	-	-
208	70406.99	117845.47	-	-
209	70413.1	117853.72	-	-
210	70418.04	117864.31	-	-
211	70422.46	117877.11	-	-
212	70431.71	117887.48	-	-
213	70439.12	117893.87	-	-
214	70450	117897.46	-	-
215	70463.32	117903.66	-	-
216	70471.94	117908.89	-	-
217	70480.65	117915.81	-	-
218	70490.06	117926.49	-	-
219	70495.19	117933.94	-	-
220	70506.4	117953.84	-	-
221	70509.95	117961.66	-	-
222	70516.6	117980.39	-	-
223	70520.63	117987.54	-	-
224	70523.85	117996.93	-	-
225	70525.29	118005.69	-	-
226	70524.87	118015.27	-	-
227	70525.07	118033.17	-	-
			826	



полное наименование должности	инициалы, фамилия
-------------------------------	-------------------

Земельный участок	
вид объекта недвижимости	
Лист № 309 раздела 4.2	Всего листов раздела 4.2: 482
Всего листов выписки: 742	Всего разделов: 8
26.05.2024г. № КУВИ-001/2024-142032395	
Кадастровый номер: 78:42:0018124:21	

1	2	3	4	5
228	70531.17	118046.39	-	-
229	70537.19	118056.76	-	-
230	70544.92	118068.13	-	-
231	70557.48	118086.89	-	-
232	70578.02	118116.98	-	-
233	70581.08	118122.55	-	-
234	70590.94	118143.67	-	-
235	70593.67	118150.93	-	-
236	70597.21	118163.16	-	-
237	70599.05	118173.54	-	-
238	70600.06	118187.82	-	-
239	70599.5	118199.25	-	-
240	70597.13	118212.12	-	-
241	70585.22	118245.52	-	-
242	70587.15	118245.89	-	-
1	70592.57	118248.03	-	-
				827



ПОЛНОЕ НАИМЕНОВАНИЕ ДОЛЖНОСТИ

ИНИЦИАЛЫ, ФАМИЛИЯ

Земельный участок	
вид объекта недвижимости	
Лист № 3 10 раздела 4.2	Всего листов раздела 4.2: 482
Всего листов выписки: 742	Всего разделов: 8
26.05.2024г. № КУВИ-001/2024-142032395	
Кадастровый номер: 78:42:0018124:21	

Сведения о характерных точках границы части (частей) земельного участка

Учетный номер части: 78:42:0018124:21/216

Система координат

Номер точки	Координаты, м		Описание закрепления на местности	Средняя квадратичная погрешность определения координат характерных точек границ земельного участка, м
	X	Y		
1	2	3	4	5
1	70592.57	118248.03	-	-
2	70592.45	118248.33	-	-
3	70582.98	118282.79	-	-
4	70569.66	118310.38	-	-
5	70566.69	118313.26	-	-
6	70562.13	118316.66	-	-
7	70545.16	118322.18	-	-
8	70522.51	118322.46	-	-
9	70490.8	118320.09	-	-
10	70458.51	118324.04	-	-
11	70453.08	118329.04	-	-
12	70433.82	118326.69	-	-
13	70428.92	118323.85	-	-
14	70420.12	118316.4	-	-
15	70413.26	118309.03	-	-
16	70406.47	118299.57	-	-
17	70401.88	118289.47	-	-
18	70399.04	118279.46	-	-
19	70398.25	118266.95	-	-
20	70400.12	118256.21	-	-
21	70404.66	118244.3	-	-
22	70410.4	118235.74	-	-
23	70424.18	118219.8	-	-
24	70462.62	118182.93	-	-
				828




ДОКУМЕНТ ПОДПИСАН
ЭЛЕКТРОННОЙ ПОДПИСЬЮ
Сертификат: 00B8056B7401CB38D2B3576ACDC8425108
Владелец: ФЕДЕРАЛЬНАЯ СЛУЖБА ГОСУДАРСТВЕННОЙ
РЕГИСТРАЦИИ, КАДАСТРА И КАРТОГРАФИИ
Действителен: с 27.06.2023 по 19.09.2024

полное наименование должности

инициалы, фамилия

Земельный участок	
вид объекта недвижимости	
Лист № 311 раздела 4.2	Всего листов раздела 4.2: 482
Всего листов выписки: 742	Всего разделов: 8
26.05.2024г. № КУВИ-001/2024-142032395	
Кадастровый номер: 78:42:0018124:21	

1	2	3	4	5
25	70469.84	118172.62	-	-
26	70466.47	118154.65	-	-
27	70456.72	118133.05	-	-
28	70449.44	118127.55	-	-
29	70461.51	118108.06	-	-
30	70416.56	118080.51	-	-
31	70406.21	118074.23	-	-
32	70401.81	118068.35	-	-
33	70396.52	118059.5	-	-
34	70386.2	118058.77	-	-
35	70377.87	118057.03	-	-
36	70374.82	118055.18	-	-
37	70374.18	118056.26	-	-
38	70357.83	118052.85	-	-
39	70344.28	118047.79	-	-
40	70336.31	118042.35	-	-
41	70325.42	118033.14	-	-
42	70310.78	118015.9	-	-
43	70304.24	118005.52	-	-
44	70296.59	117988.41	-	-
45	70294.22	117977.15	-	-
46	70292.79	117961.64	-	-
47	70292.71	117952.77	-	-
48	70324.26	117903.08	-	-
49	70326.47	117901.98	-	-
50	70329.03	117902.35	-	-
51	70330.3	117902.93	-	-
52	70337.73	117906.34	-	-
53	70343.8	117910.13	-	-




ДОКУМЕНТ ПОДПИСАН
ЭЛЕКТРОННОЙ ПОДПИСЬЮ
 Сертификат: 00B8056B7401CB38D2B3576ACDC8425108
 Владелец: ФЕДЕРАЛЬНАЯ СЛУЖБА ГОСУДАРСТВЕННОЙ
 РЕГИСТРАЦИИ, КАДАСТРА И КАРТОГРАФИИ
 Действителен: с 27.06.2023 по 19.09.2024

полное наименование должности

инициалы, фамилия

Земельный участок			
вид объекта недвижимости			
Лист № 312 раздела 4.2	Всего листов раздела 4.2: 482	Всего разделов: 8	Всего листов выписки: 742
26.05.2024г. № КУВИ-001/2024-142032395			
Кадастровый номер: 78:42:0018124:21			

1	2	3	4	5
54	70346.08	117916.42	-	-
55	70343.76	117930.92	-	-
56	70342.57	117957.04	-	-
57	70344.01	117972.55	-	-
58	70349.5	117984.27	-	-
59	70359.65	117996.69	-	-
60	70368.37	118003.97	-	-
61	70392.46	118009.16	-	-
62	70416.75	118009.67	-	-
63	70421.6	118011.21	-	-
64	70429.34	118016.4	-	-
65	70435.36	118024.67	-	-
66	70441.84	118038.39	-	-
67	70460.73	118063.62	-	-
68	70464.04	118069.62	-	-
69	70467.35	118073.54	-	-
70	70470.09	118076.12	-	-
71	70472.62	118079.5	-	-
72	70480.4	118085.14	-	-
73	70482.75	118090.47	-	-
74	70489.43	118091.96	-	-
75	70491.59	118094.61	-	-
76	70494.09	118098.32	-	-
77	70499.02	118106.49	-	-
78	70503.12	118114.31	-	-
79	70514.04	118138.49	-	-
80	70517.5	118153.25	-	-
81	70520.21	118171.34	-	-
82	70520.15	118179.64	-	-
				830




полное наименование должности

инициалы, фамилия

Земельный участок	
вид объекта недвижимости	
Лист № 313 раздела 4.2	Всего листов раздела 4.2: 482
Всего листов выписки: 742	Всего разделов: 8
26.05.2024г. № КУВИ-001/2024-142032395	
Кадастровый номер: 78:42:0018124:21	

1	2	3	4	5
83	70515.31	118194.47	-	-
84	70509.23	118204.7	-	-
85	70499.55	118216.8	-	-
86	70461.63	118252.93	-	-
87	70454.16	118261.37	-	-
88	70448.83	118267.73	-	-
89	70448.15	118270.09	-	-
90	70449.42	118273.97	-	-
91	70453.1	118278.83	-	-
92	70458.31	118283.4	-	-
93	70464.49	118286.71	-	-
94	70468.22	118288.01	-	-
95	70468.55	118288.19	-	-
96	70479.03	118291.87	-	-
97	70490.12	118294.35	-	-
98	70492.46	118294.74	-	-
99	70500.94	118297.64	-	-
100	70517.44	118300.16	-	-
101	70537.69	118300.28	-	-
102	70545.67	118298.96	-	-
103	70546.11	118298.99	-	-
104	70555.22	118298.67	-	-
105	70571.53	118296.73	-	-
106	70574.89	118296.65	-	-
107	70575.79	118295.65	-	-
108	70575.75	118295.25	-	-
109	70574.72	118294.32	-	-
110	70547.09	118294.37	-	-
111	70543.25	118291.77	-	-
				831




полное наименование должности

инициалы, фамилия

Земельный участок	
вид объекта недвижимости	
Лист № 3 14 раздела 4.2	Всего листов раздела 4.2: 482
Всего листов выписки: 742	Всего разделов: 8
26.05.2024г. № КУВИ-001/2024-142032395	
Кадастровый номер: 78:42:0018124:21	

1	2	3	4	5
112	70537.55	118290.34	-	-
113	70531.95	118289.47	-	-
114	70527.5	118286.91	-	-
115	70515.65	118276.54	-	-
116	70513.26	118273.74	-	-
117	70511.82	118270.73	-	-
118	70511.54	118269.69	-	-
119	70513.07	118261.5	-	-
120	70518.05	118254.55	-	-
121	70527.7	118246.78	-	-
122	70530.12	118245.67	-	-
123	70534.15	118245.96	-	-
124	70535.32	118245.06	-	-
125	70534.32	118241.78	-	-
126	70536.19	118232.27	-	-
127	70536.92	118230.35	-	-
128	70538.04	118228.58	-	-
129	70544.54	118216.33	-	-
130	70547	118210.17	-	-
131	70548.57	118203.12	-	-
132	70548.44	118200.19	-	-
133	70548.86	118199.08	-	-
134	70550.17	118191.14	-	-
135	70549.17	118177.05	-	-
136	70545.64	118164.82	-	-
137	70539.3	118151.25	-	-
138	70535.16	118142.12	-	-
139	70532.08	118136.71	-	-
140	70527.77	118129.95	-	-

832




полное наименование должности

инициалы, фамилия

Земельный участок	
вид объекта недвижимости	
Лист № 315 раздела 4.2	Всего листов раздела 4.2: 482
Всего листов выписки: 742	Всего разделов: 8
26.05.2024г. № КУВИ-001/2024-142032395	
Кадастровый номер: 78:42:0018124:21	

1	2	3	4	5
141	70521.81	118121.06	-	-
142	70512.51	118108.81	-	-
143	70502.37	118094.08	-	-
144	70497.43	118087.22	-	-
145	70494.84	118083.41	-	-
146	70487.51	118070.78	-	-
147	70481.04	118056.77	-	-
148	70477.66	118048.49	-	-
149	70476.53	118045.24	-	-
150	70475.69	118041.32	-	-
151	70474.55	118032.74	-	-
152	70475.25	118020.65	-	-
153	70473.54	118015.07	-	-
154	70475.39	118008.83	-	-
155	70471.24	118002.09	-	-
156	70462.83	117978.37	-	-
157	70451.63	117958.47	-	-
158	70446.42	117952.26	-	-
159	70441.87	117948.83	-	-
160	70431.6	117943.95	-	-
161	70427.09	117942.51	-	-
162	70423.85	117940.97	-	-
163	70416.25	117937.64	-	-
164	70409.18	117933.44	-	-
165	70404.27	117929.92	-	-
166	70396.44	117923.04	-	-
167	70385.96	117911.31	-	-
168	70384.71	117908.54	-	-
169	70380.56	117904.75	-	-

833




ДОКУМЕНТ ПОДПИСАН
ЭЛЕКТРОННОЙ ПОДПИСЬЮ
 Сертификат: 00B8056B7401CB38D2B3576ACDC8425108
 Владелец: ФЕДЕРАЛЬНАЯ СЛУЖБА ГОСУДАРСТВЕННОЙ
 РЕГИСТРАЦИИ, КАДАСТРА И КАРТОГРАФИИ
 Действителен: с 27.06.2023 по 19.09.2024

полное наименование должности

инициалы, фамилия

Земельный участок	
вид объекта недвижимости	
Лист № 316 раздела 4.2	Всего листов раздела 4.2: 482
Всего листов выписки: 742	Всего разделов: 8
26.05.2024г. № КУВИ-001/2024-142032395	
Кадастровый номер: 78:42:0018124:21	

1	2	3	4	5
170	70375.87	117896.08	-	-
171	70373.59	117889.16	-	-
172	70373.21	117886.84	-	-
173	70371.58	117883.07	-	-
174	70370.56	117879.98	-	-
175	70368.47	117877.34	-	-
176	70365.54	117876.25	-	-
177	70363.69	117877.78	-	-
178	70363.19	117881.24	-	-
179	70364.11	117889.91	-	-
180	70364.11	117893.73	-	-
181	70362.72	117897.77	-	-
182	70357.8	117900.27	-	-
183	70351.27	117901.58	-	-
184	70347.52	117901.75	-	-
185	70344.55	117901.44	-	-
186	70341.47	117900.29	-	-
187	70334.92	117895.44	-	-
188	70332.84	117893.29	-	-
189	70332.9	117889.91	-	-
190	70333.85	117888.02	-	-
191	70337.67	117881.34	-	-
192	70337.99	117878.39	-	-
193	70338.36	117877.8	-	-
194	70338.28	117875	-	-
195	70320.5	117863.95	-	-
196	70301.97	117852.26	-	-
197	70307.62	117848.42	-	-
198	70314.25	117845.15	-	-




полное наименование должности

инициалы, фамилия

Земельный участок			
вид объекта недвижимости			
Лист № 317 раздела 4.2	Всего листов раздела 4.2: 482	Всего разделов: 8	Всего листов выписки: 742
26.05.2024г. № КУВИ-001/2024-142032395			
Кадастровый номер: 78:42:0018124:21			

1	2	3	4	5
199	70322.14	117842.84	-	-
200	70328.95	117841.87	-	-
201	70331.83	117839.24	-	-
202	70341.45	117832.43	-	-
203	70353.1	117827.82	-	-
204	70365.54	117826.25	-	-
205	70377.97	117827.82	-	-
206	70386.87	117830.85	-	-
207	70397.86	117836.89	-	-
208	70406.99	117845.47	-	-
209	70413.1	117853.72	-	-
210	70418.04	117864.31	-	-
211	70422.46	117877.11	-	-
212	70431.71	117887.48	-	-
213	70439.12	117893.87	-	-
214	70450	117897.46	-	-
215	70463.32	117903.66	-	-
216	70471.94	117908.89	-	-
217	70480.65	117915.81	-	-
218	70490.06	117926.49	-	-
219	70495.19	117933.94	-	-
220	70506.4	117953.84	-	-
221	70509.95	117961.66	-	-
222	70516.6	117980.39	-	-
223	70520.63	117987.54	-	-
224	70523.85	117996.93	-	-
225	70525.29	118005.69	-	-
226	70524.87	118015.27	-	-
227	70525.07	118033.17	-	-
				835




полное наименование должности

инициалы, фамилия

Земельный участок	
вид объекта недвижимости	
Лист № 318 раздела 4.2	Всего листов раздела 4.2: 482
Всего листов выписки: 742	Всего разделов: 8
26.05.2024г. № КУВИ-001/2024-142032395	
Кадастровый номер: 78:42:0018124:21	

1	2	3	4	5
228	70531.17	118046.39	-	-
229	70537.19	118056.76	-	-
230	70544.92	118068.13	-	-
231	70557.48	118086.89	-	-
232	70578.02	118116.98	-	-
233	70581.08	118122.55	-	-
234	70590.94	118143.67	-	-
235	70593.67	118150.93	-	-
236	70597.21	118163.16	-	-
237	70599.05	118173.54	-	-
238	70600.06	118187.82	-	-
239	70599.5	118199.25	-	-
240	70597.13	118212.12	-	-
241	70585.22	118245.52	-	-
242	70587.15	118245.89	-	-
1	70592.57	118248.03	-	-
				836



ПОЛНОЕ НАИМЕНОВАНИЕ ДОЛЖНОСТИ

ИНИЦИАЛЫ, ФАМИЛИЯ

Земельный участок	
вид объекта недвижимости	
Лист № 3 19 раздела 4.2	Всего листов раздела 4.2: 482
Всего листов выписки: 742	Всего разделов: 8
26.05.2024г. № КУВИ-001/2024-142032395	
Кадастровый номер: 78:42:0018124:21	

Сведения о характерных точках границы части (частей) земельного участка

Учетный номер части: 78:42:0018124:21/217

Система координат

Номер точки	Координаты, м		Описание закрепления на местности	Средняя квадратичная погрешность определения координат характерных точек границ земельного участка, м
	X	Y		
1	2	3	4	5
1	69874.59	116969.13	-	-
2	70001.98	116867.23	-	-
3	70005.02	116866.81	-	-
4	70006.56	116868.64	-	-
5	70007.05	116869.23	-	-
6	70007.11	116869.32	-	-
7	70008.55	116874.46	-	-
8	70012.21	116876.81	-	-
9	70023.04	116889.36	-	-
10	70023.45	116889.75	-	-
11	70027.37	116894.3	-	-
12	70031.69	116897.72	-	-
13	70032.01	116898.03	-	-
14	70033	116899.42	-	-
15	70035.08	116903.24	-	-
16	70041.42	116908.4	-	-
17	70042.65	116911.08	-	-
18	70041.46	116913.46	-	-
19	70038.92	116913.99	-	-
20	70035.99	116915.32	-	-
21	70033.46	116915.99	-	-
22	70029.06	116915.19	-	-
23	70013.1	116915.97	-	-
24	70005.24	116919.2	-	-



ДОКУМЕНТ ПОДПИСАН

ЭЛЕКТРОННОЙ ПОДПИСЬЮ

Сертификат: 00B8056B7401CB38D2B3576ACDC8425108

Владелец: ФЕДЕРАЛЬНАЯ СЛУЖБА ГОСУДАРСТВЕННОЙ

РЕГИСТРАЦИИ, КАДАСТРА И КАРТОГРАФИИ


Действителен: с 27.06.2023 по 19.09.2024

полное наименование должности

инициалы, фамилия

Земельный участок	
вид объекта недвижимости	
Лист № 320 раздела 4.2	Всего листов раздела 4.2: 482
Всего листов выписки: 742	Всего разделов: 8
26.05.2024г. № КУВИ-001/2024-142032395	
Кадастровый номер: 78:42:0018124:21	

1	2	3	4	5
25	69999.86	116922.39	-	-
26	69968.58	116941.06	-	-
27	69966.66	116942.12	-	-
28	69954.01	116952.1	-	-
29	69947.05	116955.35	-	-
30	69944.37	116957.51	-	-
31	69943.41	116958.02	-	-
32	69941.28	116960	-	-
33	69938.69	116962.08	-	-
34	69937.92	116963.11	-	-
35	69936.29	116964.62	-	-
36	69924.38	116980.63	-	-
37	69920.35	116988.7	-	-
38	69913.67	117007.86	-	-
39	69901.53	117027.74	-	-
40	69885.72	117041.73	-	-
41	69863.59	117073.19	-	-
42	69846.71	117101.84	-	-
43	69819.26	117151.54	-	-
44	69810.2	117166.22	-	-
45	69806.59	117171.14	-	-
46	69800.61	117179.29	-	-
47	69763.32	117227.93	-	-
48	69746.86	117255.32	-	-
49	69736.32	117278.35	-	-
50	69719.48	117303.93	-	-
51	69714.34	117308.95	-	-
52	69674.33	117339.8	-	-
53	69671.6	117339.8	-	-




ПОЛНОЕ НАИМЕНОВАНИЕ ДОЛЖНОСТИ

ИНИЦИАЛЫ, ФАМИЛИЯ

Земельный участок	
вид объекта недвижимости	
Лист № 321 раздела 4.2	Всего листов раздела 4.2: 482
Всего листов выписки: 742	Всего разделов: 8
26.05.2024г. № КУВИ-001/2024-142032395	
Кадастровый номер: 78:42:0018124:21	

1	2	3	4	5
54	69668.13	117342.2	-	-
55	69666.09	117342.69	-	-
56	69650.76	117350.93	-	-
57	69641.48	117355.19	-	-
58	69639.93	117351.23	-	-
59	69638.24	117343.14	-	-
60	69637.89	117334.89	-	-
61	69639.61	117323.81	-	-
62	69643.01	117313.92	-	-
63	69647.07	117306.73	-	-
64	69653.68	117298.87	-	-
65	69679.15	117274.26	-	-
66	69692.45	117254.06	-	-
67	69704	117229.57	-	-
68	69723.64	117197.51	-	-
69	69768.7	117138.26	-	-
70	69776.08	117126.31	-	-
71	69821.21	117046.66	-	-
72	69822.69	117044.42	-	-
73	69849.78	117006.97	-	-
74	69862.77	116995.27	-	-
75	69868.21	116986.36	-	-
1	69874.59	116969.13	-	-
1	69676.38	117352.55	-	-
2	69676.87	117351.31	-	-
3	69676.79	117349.67	-	-
4	69677.5	117346.65	-	-
5	69676.78	117345.64	-	-
6	69676.86	117345.09	-	-




 ДОКУМЕНТ ПОДПИСАН
 ЭЛЕКТРОННОЙ ПОДПИСЬЮ
 Сертификат: 00ВВ056В7401СВ38D2В3576АСДС8425108
 Владелец: ФЕДЕРАЛЬНАЯ СЛУЖБА ГОСУДАРСТВЕННОЙ
 РЕГИСТРАЦИИ, КАДАСТРА И КАРТОГРАФИИ
 Действителен: с 27.06.2023 по 19.09.2024

ПОЛНОЕ НАИМЕНОВАНИЕ ДОЛЖНОСТИ	ИНИЦИАЛЫ, ФАМИЛИЯ
-------------------------------	-------------------

Земельный участок	
вид объекта недвижимости	
Лист № 322 раздела 4.2	Всего листов раздела 4.2: 482
Всего листов выписки: 742	Всего разделов: 8
26.05.2024г. № КУВИ-001/2024-142032395	
Кадастровый номер: 78:42:0018124:21	

1	2	3	4	5
7	69677.32	117344.31	-	-
8	69682.97	117340.31	-	-
9	69688.04	117339.04	-	-
10	69688.88	117338.4	-	-
11	69688.95	117338.49	-	-
12	69690.78	117338.4	-	-
13	69694.49	117336.77	-	-
14	69705.18	117327.23	-	-
15	69709.82	117322.46	-	-
16	69716.1	117317.68	-	-
17	69726.6	117307	-	-
18	69731.31	117300.12	-	-
19	69735.61	117292.21	-	-
20	69739.5	117286.3	-	-
21	69745.4	117275.53	-	-
22	69748.73	117268.06	-	-
23	69766.43	117235.5	-	-
24	69777.11	117220.47	-	-
25	69791.51	117204.22	-	-
26	69811.24	117180.27	-	-
27	69839.78	117129.04	-	-
28	69849.53	117112.87	-	-
29	69879.81	117065.73	-	-
30	69894.6	117048.39	-	-
31	69896.05	117046.85	-	-
32	69900.48	117041.49	-	-
33	69901.11	117040.75	-	-
34	69901.23	117040.58	-	-
35	69907.85	117032.57	-	-




Полное наименование должности

Инициалы, фамилия

Земельный участок	
вид объекта недвижимости	
Лист № 323 раздела 4.2	Всего листов раздела 4.2: 482
Всего листов выписки: 742	Всего разделов: 8
26.05.2024г. № КУВИ-001/2024-142032395	
Кадастровый номер: 78:42:0018124:21	

1	2	3	4	5
36	69915.52	117020.66	-	-
37	69924.54	117003.04	-	-
38	69929.6	116990	-	-
39	69935.95	116979.53	-	-
40	69944.14	116965.52	-	-
41	69952.04	116956.72	-	-
42	69954.41	116952.56	-	-
43	69967.76	116943.01	-	-
44	70000.15	116925.05	-	-
45	70009.55	116920.76	-	-
46	70016.13	116919.66	-	-
47	70025.89	116920.94	-	-
48	70029.64	116920.94	-	-
49	70037.85	116919.84	-	-
50	70045.13	116917.91	-	-
51	70045.46	116917.86	-	-
52	70051.2	116917.86	-	-
53	70062.33	116921.6	-	-
54	70068.47	116925.04	-	-
55	70070.85	116925.87	-	-
56	70083.47	116929.5	-	-
57	70086.58	116929.37	-	-
58	70088.64	116928.24	-	-
59	70092.05	116929.88	-	-
60	70096.82	116933.69	-	-
61	70098.13	116934.6	-	-
62	70096.8	116938.36	-	-
63	70092.81	116945.59	-	-
64	70087.68	116952.06	-	-




Полное наименование должности

Инициалы, фамилия

Земельный участок	
вид объекта недвижимости	
Лист № 324 раздела 4.2	Всего листов раздела 4.2: 482
Всего листов выписки: 742	Всего разделов: 8
26.05.2024г. № КУВИ-001/2024-142032395	
Кадастровый номер: 78:42:0018124:21	

1	2	3	4	5
65	70081.55	116957.59	-	-
66	70074.6	116962.05	-	-
67	70067.01	116965.3	-	-
68	70058.98	116967.25	-	-
69	70036.65	116968.93	-	-
70	70022.6	116969.29	-	-
71	69991.2	116987.81	-	-
72	69984.07	116995.71	-	-
73	69973.23	117013.67	-	-
74	69957.54	117046.46	-	-
75	69951.73	117055.81	-	-
76	69939.16	117073.19	-	-
77	69920.05	117095.6	-	-
78	69891.98	117139.3	-	-
79	69858.17	117197.03	-	-
80	69852.48	117206.14	-	-
81	69827.22	117238.23	-	-
82	69810	117258.16	-	-
83	69801.8	117271.84	-	-
84	69789.25	117299.55	-	-
85	69781.26	117313.8	-	-
86	69763.83	117338.64	-	-
87	69738.47	117364.53	-	-
88	69721.19	117379.05	-	-
89	69710.89	117384.18	-	-
90	69703.08	117386.86	-	-
91	69691.41	117388.43	-	-
92	69683.15	117388.15	-	-
93	69675.06	117386.52	-	-




ПОЛНОЕ НАИМЕНОВАНИЕ ДОЛЖНОСТИ

ИНИЦИАЛЫ, ФАМИЛИЯ

Земельный участок	
вид объекта недвижимости	
Лист № 325 раздела 4.2	Всего листов раздела 4.2: 482
Всего листов выписки: 742	Всего разделов: 8
26.05.2024г. № КУВИ-001/2024-142032395	
Кадастровый номер: 78:42:0018124:21	

1	2	3	4	5
94	69667.34	117383.58	-	-
95	69660.21	117379.41	-	-
96	69653.87	117374.12	-	-
97	69652.48	117372.44	-	-
98	69666.41	117363.71	-	-
99	69674.84	117356.94	-	-
100	69676.28	117353.6	-	-
1	69676.38	117352.55	-	-
1	70033.15	116918.81	-	-
2	70026.44	116919.3	-	-
3	70023.51	116919.04	-	-
4	70027.99	116918.66	-	-
1	70033.15	116918.81	-	-



ПОЛНОЕ НАИМЕНОВАНИЕ ДОЛЖНОСТИ

ИНИЦИАЛЫ, ФАМИЛИЯ

Земельный участок	
вид объекта недвижимости	
Лист № 326 раздела 4.2	Всего листов раздела 4.2: 482
Всего листов выписки: 742	Всего разделов: 8
26.05.2024г. № КУВИ-001/2024-142032395	
Кадастровый номер: 78:42:0018124:21	

Сведения о характерных точках границы части (частей) земельного участка

Учетный номер части: 78:42:0018124:21/218

Система координат

Номер точки	Координаты, м		Описание закрепления на местности	Средняя квадратичная погрешность определения координат характерных точек границ земельного участка, м
	X	Y		
1	2	3	4	5
1	69111.85	117876.4	-	-
2	69100.5	117870.86	-	-
3	69093.38	117869.67	-	-
4	69085.48	117870.86	-	-
5	69078.34	117872.83	-	-
6	69070.86	117877.18	-	-
7	69065.99	117880.87	-	-
8	69063.33	117881.62	-	-
9	69060.55	117881.37	-	-
10	69058.55	117879.5	-	-
11	69057.32	117877.56	-	-
12	69056.74	117873.88	-	-
13	69057.19	117870.14	-	-
14	69058.56	117864.33	-	-
15	69062.87	117851.75	-	-
16	69066.68	117844.13	-	-
17	69071.69	117827.86	-	-
18	69073.34	117824.11	-	-
19	69074.68	117817.33	-	-
20	69076.64	117811.61	-	-
21	69077.59	117808.83	-	-
22	69078.59	117807.61	-	-
23	69080.16	117805.13	-	-
24	69086.17	117785.63	-	-



ДОКУМЕНТ ПОДПИСАН

ЭЛЕКТРОННОЙ ПОДПИСЬЮ

Сертификат: 00B8056B7401CB38D2B3576ACDC8425108

Владелец: ФЕДЕРАЛЬНАЯ СЛУЖБА ГОСУДАРСТВЕННОЙ

РЕГИСТРАЦИИ, КАДАСТРА И КАРТОГРАФИИ


Действителен: с 27.06.2023 по 19.09.2024

ПОЛНОЕ НАИМЕНОВАНИЕ ДОЛЖНОСТИ

ИНИЦИАЛЫ, ФАМИЛИЯ

Земельный участок	
вид объекта недвижимости	
Лист № 327 раздела 4.2	Всего листов раздела 4.2: 482
Всего листов выписки: 742	Всего разделов: 8
26.05.2024г. № КУВИ-001/2024-142032395	
Кадастровый номер: 78:42:0018124:21	

1	2	3	4	5
25	69099.15	117746.7	-	-
26	69102.82	117739.12	-	-
27	69105.07	117731.32	-	-
28	69124.25	117713.97	-	-
29	69134.27	117706.11	-	-
30	69140.6	117703.28	-	-
31	69154.69	117701.01	-	-
32	69162.64	117692.28	-	-
33	69291.23	117585.97	-	-
34	69433.19	117468.74	-	-
35	69441.75	117461.06	-	-
36	69445.51	117457.38	-	-
37	69452.59	117453.28	-	-
38	69466.69	117439.78	-	-
39	69482.63	117429.65	-	-
40	69483.22	117429.19	-	-
41	69490.03	117448.04	-	-
42	69491.51	117456.17	-	-
43	69491.64	117464.42	-	-
44	69490.4	117472.59	-	-
45	69487.84	117480.44	-	-
46	69484.02	117487.76	-	-
47	69479.05	117494.36	-	-
48	69465.55	117506.86	-	-
49	69465.03	117507.29	-	-
50	69197.23	117728.56	-	-
51	69185.61	117740.3	-	-
52	69178.72	117744.85	-	-
53	69171.18	117748.21	-	-




ПОЛНОЕ НАИМЕНОВАНИЕ ДОЛЖНОСТИ

ИНИЦИАЛЫ, ФАМИЛИЯ

Земельный участок	
вид объекта недвижимости	
Лист № 328 раздела 4.2	Всего листов раздела 4.2: 482
Всего листов выписки: 742	Всего разделов: 8
26.05.2024г. № КУВИ-001/2024-142032395	
Кадастровый номер: 78:42:0018124:21	

1	2	3	4	5
54	69162.64	117750.37	-	-
55	69157.87	117751.14	-	-
56	69147.45	117759.31	-	-
57	69111.08	117865.29	-	-
58	69111.81	117876.11	-	-
1	69111.85	117876.4	-	-
1	69469.32	117409.66	-	-
2	69447.7	117427.08	-	-
3	69441.61	117431.68	-	-
4	69441.52	117432.06	-	-
5	69439.71	117433.52	-	-
6	69439.61	117435.61	-	-
7	69439.97	117438.71	-	-
8	69439.55	117440.51	-	-
9	69436.85	117447.47	-	-
10	69432.05	117450.73	-	-
11	69429.31	117452.1	-	-
12	69427.41	117452.83	-	-
13	69423.71	117448.78	-	-
14	69421.26	117448.47	-	-
15	69145.07	117678.14	-	-
16	69145.97	117679.03	-	-
17	69145.2	117679.68	-	-
18	69142.29	117689.18	-	-
19	69142.49	117691.02	-	-
20	69100.78	117728.17	-	-
21	69079.76	117791.53	-	-
22	69079.24	117794.55	-	-
23	69069.15	117824.33	-	-
				846




 ДОКУМЕНТ ПОДПИСАН
 ЭЛЕКТРОННОЙ ПОДПИСЬЮ
 Сертификат: 00ВВ056В7401СВ38D2В3576АСДС8425108
 Владелец: ФЕДЕРАЛЬНАЯ СЛУЖБА ГОСУДАРСТВЕННОЙ
 РЕГИСТРАЦИИ, КАДАСТРА И КАРТОГРАФИИ
 Действителен: с 27.06.2023 по 19.09.2024

полное наименование должности

инициалы, фамилия

Земельный участок	
вид объекта недвижимости	
Лист № 329 раздела 4.2	Всего листов раздела 4.2: 482
Всего листов выписки: 742	Всего разделов: 8
26.05.2024г. № КУВИ-001/2024-142032395	
Кадастровый номер: 78:42:0018124:21	

1	2	3	4	5
24	69069.14	117824.35	-	-
25	69066.61	117831.76	-	-
26	69066.51	117832.1	-	-
27	69062.44	117844.12	-	-
28	69057.54	117858.25	-	-
29	69056.8	117859.9	-	-
30	69055.25	117864.85	-	-
31	69052.54	117872.67	-	-
32	69051.87	117884.63	-	-
33	69053.34	117893.65	-	-
34	69050.52	117901.34	-	-
35	69048	117906.94	-	-
36	69046.05	117910.87	-	-
37	69043.67	117916.53	-	-
38	69033.37	117939.39	-	-
39	69027.28	117936.32	-	-
40	69020.61	117931.45	-	-
41	69014.83	117925.54	-	-
42	69010.11	117918.77	-	-
43	69006.56	117911.31	-	-
44	69003.99	117901.69	-	-
45	69001.88	117885.46	-	-
46	69003.02	117865.76	-	-
47	69005.3	117856.29	-	-
48	69032.49	117776.72	-	-
49	69054.68	117710.79	-	-
50	69061.81	117698.68	-	-
51	69067.09	117692.34	-	-
52	69070.54	117689.14	-	-




ПОЛНОЕ НАИМЕНОВАНИЕ ДОЛЖНОСТИ

ИНИЦИАЛЫ, ФАМИЛИЯ

Земельный участок	
вид объекта недвижимости	
Лист № 330 раздела 4.2	Всего листов раздела 4.2: 482
Всего листов выписки: 742	Всего разделов: 8
26.05.2024г. № КУВИ-001/2024-142032395	
Кадастровый номер: 78:42:0018124:21	

1	2	3	4	5
53	69090.13	117672.64	-	-
54	69097.39	117665.04	-	-
55	69100.46	117657.37	-	-
56	69104.74	117650.31	-	-
57	69112.92	117641.5	-	-
58	69170.07	117593.18	-	-
59	69393.08	117410.46	-	-
60	69400.55	117406.94	-	-
61	69431.83	117397.72	-	-
62	69435.96	117397.48	-	-
63	69444.2	117398.01	-	-
64	69452.24	117399.9	-	-
65	69459.86	117403.08	-	-
66	69466.85	117407.47	-	-
1	69469.32	117409.66	-	-
				848



ПОЛНОЕ НАИМЕНОВАНИЕ ДОЛЖНОСТИ

ИНИЦИАЛЫ, ФАМИЛИЯ

Земельный участок	
вид объекта недвижимости	
Лист № 331 раздела 4.2	Всего листов раздела 4.2: 482
Всего листов выписки: 742	Всего разделов: 8
26.05.2024г. № КУВИ-001/2024-142032395	
Кадастровый номер: 78:42:0018124:21	

Сведения о характерных точках границы части (частей) земельного участка

Учетный номер части: 78:42:0018124:21/219

Система координат

Номер точки	Координаты, м		Описание закрепления на местности	Средняя квадратичная погрешность определения координат характерных точек границ земельного участка, м
	X	Y		
1	2	3	4	5
1	69415.34	117354.04	-	-
2	69419.61	117351.67	-	-
3	69420.22	117351.18	-	-
4	69440.98	117340.31	-	-
5	69478.82	117316.98	-	-
6	69551.26	117272.83	-	-
7	69590.53	117248.45	-	-
8	69600.88	117240.53	-	-
9	69604.5	117237	-	-
10	69606.34	117235.53	-	-
11	69608.17	117233.9	-	-
12	69609.9	117232.17	-	-
13	69611.53	117230.34	-	-
14	69613.05	117228.43	-	-
15	69614.46	117226.43	-	-
16	69615.76	117224.35	-	-
17	69616.14	117223.65	-	-
18	69621.67	117216.45	-	-
19	69655.64	117155.52	-	-
20	69663.97	117141.37	-	-
21	69672.05	117129.28	-	-
22	69677.93	117121.56	-	-
23	69682.27	117117.13	-	-
24	69748.89	117066.37	-	-




ДОКУМЕНТ ПОДПИСАН
ЭЛЕКТРОННОЙ ПОДПИСЬЮ
Сертификат: 00B8056B7401CB38D2B3576ACDC8425108
Владелец: ФЕДЕРАЛЬНАЯ СЛУЖБА ГОСУДАРСТВЕННОЙ
РЕГИСТРАЦИИ, КАДАСТРА И КАРТОГРАФИИ
Действителен: с 27.06.2023 по 19.09.2024

Полное наименование должности

Инициалы, фамилия

Земельный участок	
вид объекта недвижимости	
Лист № 332 раздела 4.2	Всего листов раздела 4.2: 482
Всего листов выписки: 742	Всего разделов: 8
26.05.2024г. № КУВИ-001/2024-142032395	
Кадастровый номер: 78:42:0018124:21	


1	2	3	4	5
25	69780.36	117043.85	-	-
26	69844.08	116993.96	-	-
27	69902.72	116946.76	-	-
28	69915.41	116936.48	-	-
29	69996.53	116871.59	-	-
30	69998.33	116870.3	-	-
31	69998.26	116870.21	-	-
32	70004.48	116865.23	-	-
33	70008.29	116871.16	-	-
34	70013.06	116875.68	-	-
35	70016.87	116880.49	-	-
36	70019.03	116883.81	-	-
37	70022.84	116889.05	-	-
38	70027.37	116894.3	-	-
39	70031.92	116897.9	-	-
40	70035.49	116902.9	-	-
41	70040.26	116906.03	-	-
42	70044.32	116909.11	-	-
43	70049.33	116914.11	-	-
44	70050.69	116914.87	-	-
45	70036.39	116918.57	-	-
46	70026.44	116919.3	-	-
47	70012.96	116918.09	-	-
48	69999.62	116923.9	-	-
49	69966.66	116942.12	-	-
50	69954.01	116952.1	-	-
51	69947.05	116955.35	-	-
52	69938.69	116962.08	-	-
53	69925.23	116980.07	-	-
				850



полное наименование должности	инициалы, фамилия
-------------------------------	-------------------

Земельный участок	
вид объекта недвижимости	
Лист № 333 раздела 4.2	Всего листов раздела 4.2: 482
Всего листов выписки: 742	Всего разделов: 8
26.05.2024г. № КУВИ-001/2024-142032395	
Кадастровый номер: 78:42:0018124:21	

1	2	3	4	5
54	69920.82	116988.88	-	-
55	69916.41	117003.86	-	-
56	69911.19	117016.04	-	-
57	69904.54	117027.3	-	-
58	69895.52	117037.86	-	-
59	69869.63	117065.48	-	-
60	69862.55	117075.46	-	-
61	69823.44	117146.13	-	-
62	69805.45	117177.24	-	-
63	69789.43	117198.36	-	-
64	69771.67	117218.32	-	-
65	69759.26	117235.96	-	-
66	69730.36	117289.57	-	-
67	69726.18	117296.42	-	-
68	69720.14	117303.28	-	-
69	69714.34	117308.95	-	-
70	69674.33	117339.8	-	-
71	69671.6	117339.8	-	-
72	69658.6	117348.8	-	-
73	69651.03	117352.21	-	-
74	69635.85	117357.62	-	-
75	69625.89	117360.37	-	-
76	69616.11	117362.17	-	-
77	69609.94	117361.79	-	-
78	69603.4	117358.85	-	-
79	69596.47	117353.37	-	-
80	69591.44	117346.99	-	-
81	69588.97	117340.63	-	-
82	69586.31	117325.45	-	-




ПОЛНОЕ НАИМЕНОВАНИЕ ДОЛЖНОСТИ

ИНИЦИАЛЫ, ФАМИЛИЯ

Земельный участок	
вид объекта недвижимости	
Лист № 334 раздела 4.2	Всего листов раздела 4.2: 482
Всего листов выписки: 742	Всего разделов: 8
26.05.2024г. № КУВИ-001/2024-142032395	
Кадастровый номер: 78:42:0018124:21	

1	2	3	4	5
83	69583.85	117320.52	-	-
84	69579.2	117317.39	-	-
85	69572.94	117316.34	-	-
86	69566.2	117317.1	-	-
87	69561.64	117319.95	-	-
88	69553.67	117327.54	-	-
89	69527.48	117369.76	-	-
90	69522.45	117374.03	-	-
91	69512.49	117379.44	-	-
92	69494.84	117390.54	-	-
93	69494.37	117393.86	-	-
94	69496.36	117396.8	-	-
95	69491.99	117401.55	-	-
96	69490	117401.64	-	-
97	69488.58	117402.68	-	-
98	69478.8	117402.02	-	-
99	69439.71	117433.52	-	-
100	69439.61	117435.61	-	-
101	69440.56	117443.77	-	-
102	69439.6	117446.2	-	-
103	69437.05	117448.23	-	-
104	69434.8	117449.36	-	-
105	69436.88	117448.24	-	-
106	69404.36	117373.45	-	-
1	69415.34	117354.04	-	-
1	70882.6	117350.7	-	-
2	70878.6	117353.84	-	-
3	70874.71	117357.09	-	-
4	70870.91	117360.46	-	-




ПОЛНОЕ НАИМЕНОВАНИЕ ДОЛЖНОСТИ

ИНИЦИАЛЫ, ФАМИЛИЯ

Земельный участок	
вид объекта недвижимости	
Лист № 335 раздела 4.2	Всего листов раздела 4.2: 482
Всего листов выписки: 742	Всего разделов: 8
26.05.2024г. № КУВИ-001/2024-142032395	
Кадастровый номер: 78:42:0018124:21	

1	2	3	4	5
5	70867.21	117363.95	-	-
6	70863.62	117367.54	-	-
7	70860.13	117371.23	-	-
8	70856.76	117375.03	-	-
9	70853.5	117378.93	-	-
10	70850.36	117382.92	-	-
11	70847.33	117387	-	-
12	70844.43	117391.17	-	-
13	70841.66	117395.42	-	-
14	70839.01	117399.75	-	-
15	70836.49	117404.16	-	-
16	70834.1	117408.65	-	-
17	70831.85	117413.2	-	-
18	70829.73	117417.82	-	-
19	70827.75	117422.49	-	-
20	70825.91	117427.23	-	-
21	70824.22	117432.02	-	-
22	70814.68	117462.54	-	-
23	70807.87	117509.15	-	-
24	70804.83	117573.19	-	-
25	70804.51	117576.85	-	-
26	70803.9	117599.83	-	-
27	70799.03	117695.93	-	-
28	70794.2	117768.7	-	-
29	70783.4	117824.02	-	-
30	70763.93	117901.18	-	-
31	70746.78	117954.35	-	-
32	70737.63	117979.19	-	-
33	70723.1	118017.22	-	-




полное наименование должности

инициалы, фамилия

Земельный участок	
вид объекта недвижимости	
Лист № 336 раздела 4.2	Всего листов раздела 4.2: 482
Всего листов выписки: 742	Всего разделов: 8
26.05.2024г. № КУВИ-001/2024-142032395	
Кадастровый номер: 78:42:0018124:21	

1	2	3	4	5
34	70716.2	118033.7	-	-
35	70689.02	118086.05	-	-
36	70655.3	118134.41	-	-
37	70620.05	118188.31	-	-
38	70603.8	118219.1	-	-
39	70592.45	118248.33	-	-
40	70582.98	118282.79	-	-
41	70569.66	118310.38	-	-
42	70566.69	118313.26	-	-
43	70562.13	118316.66	-	-
44	70545.16	118322.18	-	-
45	70522.51	118322.46	-	-
46	70490.8	118320.09	-	-
47	70458.51	118324.04	-	-
48	70453.51	118328.64	-	-
49	70451.3	118326.23	-	-
50	70441.21	118324.74	-	-
51	70423.34	118323.41	-	-
52	70401.98	118322.78	-	-
53	70395.71	118321.74	-	-
54	70395.44	118322.8	-	-
55	70391.63	118322.51	-	-
56	70365.56	118323.78	-	-
57	70374.4	118319	-	-
58	70377.21	118312.73	-	-
59	70381.51	118276.71	-	-
60	70377.78	118271.03	-	-
61	70371.22	118264.74	-	-
62	70372.59	118260.92	-	-




полное наименование должности

инициалы, фамилия

Земельный участок	
вид объекта недвижимости	
Лист № 337 раздела 4.2	Всего листов раздела 4.2: 482
Всего листов выписки: 742	Всего разделов: 8
26.05.2024г. № КУВИ-001/2024-142032395	
Кадастровый номер: 78:42:0018124:21	

1	2	3	4	5
63	70376.99	118258.91	-	-
64	70379.28	118255.26	-	-
65	70382.17	118250.9	-	-
66	70383.23	118251.21	-	-
67	70384.33	118251.36	-	-
68	70385.44	118251.36	-	-
69	70386.54	118251.2	-	-
70	70387.61	118250.88	-	-
71	70388.62	118250.42	-	-
72	70389.55	118249.82	-	-
73	70390.39	118249.09	-	-
74	70391.11	118248.24	-	-
75	70391.71	118247.31	-	-
76	70392.17	118246.29	-	-
77	70392.48	118245.23	-	-
78	70392.63	118244.13	-	-
79	70392.63	118243.02	-	-
80	70392.47	118241.92	-	-
81	70392.15	118240.85	-	-
82	70391.68	118239.84	-	-
83	70391.08	118238.91	-	-
84	70390.35	118238.08	-	-
85	70393	118233.64	-	-
86	70399.6	118222.9	-	-
87	70398.52	118222.03	-	-
88	70397.55	118221.06	-	-
89	70396.69	118219.98	-	-
90	70395.95	118218.82	-	-
91	70395.34	118217.59	-	-
				855




полное наименование должности

инициалы, фамилия

Земельный участок	
вид объекта недвижимости	
Лист № 338 раздела 4.2	Всего листов раздела 4.2: 482
Всего листов выписки: 742	Всего разделов: 8
26.05.2024г. № КУВИ-001/2024-142032395	
Кадастровый номер: 78:42:0018124:21	

1	2	3	4	5
92	70394.86	118216.3	-	-
93	70394.53	118214.96	-	-
94	70394.35	118213.59	-	-
95	70394.32	118212.22	-	-
96	70394.43	118210.85	-	-
97	70394.7	118209.5	-	-
98	70395.17	118206.56	-	-
99	70395.79	118203.66	-	-
100	70396.55	118200.78	-	-
101	70397.44	118197.95	-	-
102	70398.47	118195.16	-	-
103	70399.64	118192.42	-	-
104	70400.93	118189.75	-	-
105	70402.35	118187.14	-	-
106	70403.89	118184.6	-	-
107	70405.55	118182.13	-	-
108	70407.33	118179.75	-	-
109	70409.22	118177.46	-	-
110	70411.22	118175.26	-	-
111	70413.32	118173.16	-	-
112	70415.52	118171.16	-	-
113	70417.81	118169.27	-	-
114	70420.2	118167.5	-	-
115	70421.28	118166.6	-	-
116	70422.45	118165.83	-	-
117	70423.71	118165.2	-	-
118	70425.02	118164.7	-	-
119	70426.38	118164.36	-	-
120	70427.77	118164.16	-	-
				856




полное наименование должности

инициалы, фамилия

Земельный участок	
вид объекта недвижимости	
Лист № 339 раздела 4.2	Всего листов раздела 4.2: 482
Всего листов выписки: 742	Всего разделов: 8
26.05.2024г. № КУВИ-001/2024-142032395	
Кадастровый номер: 78:42:0018124:21	

1	2	3	4	5
121	70429.18	118164.13	-	-
122	70430.57	118164.24	-	-
123	70431.95	118164.51	-	-
124	70433.29	118164.93	-	-
125	70434.58	118165.49	-	-
126	70435.8	118166.2	-	-
127	70442.76	118154.93	-	-
128	70445.63	118150.6	-	-
129	70446.7	118150.9	-	-
130	70447.8	118151.04	-	-
131	70448.91	118151.03	-	-
132	70450.01	118150.86	-	-
133	70451.08	118150.53	-	-
134	70452.09	118150.06	-	-
135	70453.02	118149.45	-	-
136	70453.85	118148.71	-	-
137	70454.57	118147.87	-	-
138	70455.17	118146.92	-	-
139	70455.62	118145.91	-	-
140	70455.92	118144.84	-	-
141	70456.08	118143.74	-	-
142	70456.07	118142.62	-	-
143	70455.9	118141.52	-	-
144	70455.58	118140.46	-	-
145	70455.11	118139.45	-	-
146	70454.51	118138.51	-	-
147	70453.78	118137.68	-	-
148	70456.43	118133.17	-	-
149	70448.75	118128.66	-	-




полное наименование должности

инициалы, фамилия

Земельный участок	
вид объекта недвижимости	
Лист № 340 раздела 4.2	Всего листов раздела 4.2: 482
Всего листов выписки: 742	Всего разделов: 8
26.05.2024г. № КУВИ-001/2024-142032395	
Кадастровый номер: 78:42:0018124:21	

1	2	3	4	5
150	70461.51	118108.06	-	-
151	70416.56	118080.51	-	-
152	70374.82	118055.18	-	-
153	70330.8	118129.9	-	-
154	70268.2	118230.5	-	-
155	70273.12	118268.79	-	-
156	70272.6	118329.61	-	-
157	70081.57	118338.46	-	-
158	70014.02	118341.2	-	-
159	70001.24	118342.14	-	-
160	70045.87	118262.38	-	-
161	70048.11	118257.68	-	-
162	70048.74	118252.69	-	-
163	70048.57	118248.05	-	-
164	70046.62	118242.43	-	-
165	70039.62	118237.95	-	-
166	70024.21	118228.55	-	-
167	69986.49	118205.45	-	-
168	69962.94	118191.09	-	-
169	69949.74	118182.74	-	-
170	69918.19	118163.34	-	-
171	69917.9	118160.1	-	-
172	69906.85	118153.82	-	-
173	69903.55	118154.25	-	-
174	69887.88	118145.05	-	-
175	69805.65	118092.68	-	-
176	69761.15	118064.39	-	-
177	69706.41	118029.24	-	-
178	69691.02	118019.67	-	-




полное наименование должности

инициалы, фамилия

Земельный участок			
вид объекта недвижимости			
Лист № 341 раздела 4.2	Всего листов раздела 4.2: 482	Всего разделов: 8	Всего листов выписки: 742
26.05.2024г. № КУВИ-001/2024-142032395			
Кадастровый номер: 78:42:0018124:21			

1	2	3	4	5
179	69661.92	118003.22	-	-
180	69656.27	117995.38	-	-
181	69645.08	117964.37	-	-
182	69646.33	117963.93	-	-
183	69642.86	117955.65	-	-
184	69639.56	117956.73	-	-
185	69514.12	117644.44	-	-
186	69520.05	117639.94	-	-
187	69518.53	117636.39	-	-
188	69511.51	117637.1	-	-
189	69496.37	117601.14	-	-
190	69482.69	117566.59	-	-
191	69441.55	117460.87	-	-
192	69435.91	117465.96	-	-
193	69433.65	117459.98	-	-
194	69439.7	117454.81	-	-
195	69441.42	117454.3	-	-
196	69442.8	117454.76	-	-
197	69444.61	117456.44	-	-
198	69501.2	117406.38	-	-
199	69505.66	117402.4	-	-
200	69533.2	117392.4	-	-
201	69541.53	117391.01	-	-
202	69551.96	117391.01	-	-
203	69561.74	117393.48	-	-
204	69567.15	117397.47	-	-
205	69580.05	117409.61	-	-
206	69585.08	117413.31	-	-
207	69591.53	117415.87	-	-

859




полное наименование должности

инициалы, фамилия

Земельный участок	
вид объекта недвижимости	
Лист № 342 раздела 4.2	Всего листов раздела 4.2: 482
Всего листов выписки: 742	
26.05.2024г. № КУВИ-001/2024-142032395	
Кадастровый номер: 78:42:0018124:21	

1	2	3	4	5
208	69599.51	117415.11	-	-
209	69607	117410.75	-	-
210	69623.3	117396.8	-	-
211	69629.09	117388.1	-	-
212	69635.06	117381.61	-	-
213	69640.77	117377.39	-	-
214	69664.57	117364.22	-	-
215	69674.93	117356.23	-	-
216	69676.87	117351.31	-	-
217	69676.65	117346.51	-	-
218	69676.86	117345.09	-	-
219	69677.32	117344.31	-	-
220	69682.97	117340.31	-	-
221	69688.04	117339.04	-	-
222	69716.1	117317.68	-	-
223	69726.6	117307	-	-
224	69731.31	117300.12	-	-
225	69766.43	117235.5	-	-
226	69777.11	117220.47	-	-
227	69791.51	117204.22	-	-
228	69811.24	117180.27	-	-
229	69867.03	117080.11	-	-
230	69875.88	117068.2	-	-
231	69896.05	117046.85	-	-
232	69907.85	117032.57	-	-
233	69915.52	117020.66	-	-
234	69924.54	117003.04	-	-
235	69929.6	116990	-	-
236	69935.95	116979.53	-	-
				860




ПОЛНОЕ НАИМЕНОВАНИЕ ДОЛЖНОСТИ

ИНИЦИАЛЫ, ФАМИЛИЯ

Земельный участок	
вид объекта недвижимости	
Лист № 343 раздела 4.2	Всего листов раздела 4.2: 482
Всего листов выписки: 742	Всего разделов: 8
26.05.2024г. № КУВИ-001/2024-142032395	
Кадастровый номер: 78:42:0018124:21	

1	2	3	4	5
237	69944.14	116965.52	-	-
238	69952.04	116956.72	-	-
239	69954.39	116952.56	-	-
240	69965.42	116944.31	-	-
241	70000.15	116925.05	-	-
242	70009.55	116920.76	-	-
243	70016.13	116919.66	-	-
244	70025.89	116920.94	-	-
245	70029.64	116920.94	-	-
246	70037.85	116919.84	-	-
247	70052.59	116915.93	-	-
248	70053.63	116916.51	-	-
249	70059.6	116918.92	-	-
250	70065.08	116920.56	-	-
251	70072.49	116922.48	-	-
252	70078.21	116924.16	-	-
253	70082.98	116925.12	-	-
254	70086.56	116927.24	-	-
255	70092.05	116929.88	-	-
256	70096.82	116933.69	-	-
257	70099.93	116935.85	-	-
258	70103.03	116934.41	-	-
259	70103.27	116931.56	-	-
260	70102.31	116929.4	-	-
261	70101.36	116926.76	-	-
262	70102.55	116924.16	-	-
263	70105.41	116924.16	-	-
264	70109.94	116925.12	-	-
265	70117.35	116927.48	-	-
				861




 ДОКУМЕНТ ПОДПИСАН
 ЭЛЕКТРОННОЙ ПОДПИСЬЮ
 Сертификат: 00B8056B7401CB38D2B3576ACDC8425108
 Владелец: ФЕДЕРАЛЬНАЯ СЛУЖБА ГОСУДАРСТВЕННОЙ
 РЕГИСТРАЦИИ, КАДАСТРА И КАРТОГРАФИИ
 Действителен: с 27.06.2023 по 19.09.2024

полное наименование должности	инициалы, фамилия
-------------------------------	-------------------

Земельный участок	
вид объекта недвижимости	
Лист № 344 раздела 4.2	Всего листов раздела 4.2: 482
Всего листов выписки: 742	Всего разделов: 8
26.05.2024г. № КУВИ-001/2024-142032395	
Кадастровый номер: 78:42:0018124:21	

1	2	3	4	5
266	70126.9	116929.4	-	-
267	70133.33	116931.56	-	-
268	70137.39	116935.13	-	-
269	70138.83	116939.17	-	-
270	70141.69	116939.41	-	-
271	70147.41	116936.81	-	-
272	70151.72	116936.57	-	-
273	70157.2	116936.81	-	-
274	70164.12	116937.97	-	-
275	70169.61	116940.61	-	-
276	70177.72	116946.34	-	-
277	70184.17	116949.22	-	-
278	70192.76	116953.74	-	-
279	70197.77	116958.26	-	-
280	70202.78	116966.15	-	-
281	70208.99	116972.36	-	-
282	70216.86	116979.52	-	-
283	70224.5	116986.21	-	-
284	70234.76	116991.21	-	-
285	70242.39	116995.01	-	-
286	70256	116997.41	-	-
287	70264.59	116997.41	-	-
288	70271.76	116995.97	-	-
289	70283.2	116993.85	-	-
290	70291.8	116990.25	-	-
291	70295.61	116988.81	-	-
292	70300.39	116989.53	-	-
293	70319.24	117000.06	-	-
294	70328.31	117005.78	-	-




полное наименование должности

инициалы, фамилия

Земельный участок	
вид объекта недвижимости	
Лист № 345 раздела 4.2	Всего листов раздела 4.2: 482
Всего листов выписки: 742	Всего разделов: 8
26.05.2024г. № КУВИ-001/2024-142032395	
Кадастровый номер: 78:42:0018124:21	

1	2	3	4	5
295	70341.2	117011.75	-	-
296	70357.43	117020.55	-	-
297	70360.76	117024.39	-	-
298	70364.83	117029.88	-	-
299	70366.97	117037.28	-	-
300	70369.6	117043.93	-	-
301	70371.98	117048.73	-	-
302	70379.62	117058.5	-	-
303	70383.2	117063.74	-	-
304	70385.35	117068.75	-	-
305	70386.3	117075.91	-	-
306	70388.45	117088.32	-	-
307	70390.36	117091.93	-	-
308	70392.51	117093.13	-	-
309	70394.66	117092.17	-	-
310	70397.04	117092.65	-	-
311	70398.71	117094.53	-	-
312	70400.38	117095.25	-	-
313	70402.05	117093.81	-	-
314	70401.1	117090.24	-	-
315	70397.52	117080.96	-	-
316	70396.56	117074.95	-	-
317	70395.61	117068.75	-	-
318	70397.04	117063.5	-	-
319	70400.14	117058.98	-	-
320	70406.59	117056.14	-	-
321	70417.81	117057.06	-	-
322	70430.22	117058.98	-	-
323	70444.3	117060.42	-	-




полное наименование должности

инициалы, фамилия

Земельный участок	
вид объекта недвижимости	
Лист № 346 раздела 4.2	Всего листов раздела 4.2: 482
Всего листов выписки: 742	Всего разделов: 8
26.05.2024г. № КУВИ-001/2024-142032395	
Кадастровый номер: 78:42:0018124:21	

1	2	3	4	5
324	70452.41	117059.22	-	-
325	70473.41	117052.78	-	-
326	70485.34	117047.29	-	-
327	70496.31	117040.85	-	-
328	70507.77	117033.92	-	-
329	70516.17	117036.95	-	-
330	70517.08	117037.28	-	-
331	70517.79	117040.13	-	-
332	70520.42	117042.53	-	-
333	70525.91	117046.09	-	-
334	70531.4	117049.69	-	-
335	70537.85	117052.06	-	-
336	70547.15	117053.02	-	-
337	70567.91	117051.09	-	-
338	70575.78	117049.45	-	-
339	70590.11	117049.21	-	-
340	70607.53	117048.25	-	-
341	70615.64	117046.33	-	-
342	70626.62	117041.33	-	-
343	70635.45	117035.12	-	-
344	70642.85	117030.6	-	-
345	70652.15	117027.72	-	-
346	70662.66	117023.91	-	-
347	70671.49	117021.03	-	-
348	70680.79	117017.47	-	-
349	70686.28	117013.87	-	-
350	70691.05	117008.86	-	-
351	70695.59	117003.38	-	-
352	70698.46	116995.49	-	-




полное наименование должности

инициалы, фамилия

Земельный участок			
вид объекта недвижимости			
Лист № 347 раздела 4.2	Всего листов раздела 4.2: 482	Всего разделов: 8	Всего листов выписки: 742
26.05.2024г. № КУВИ-001/2024-142032395			
Кадастровый номер: 78:42:0018124:21			

1	2	3	4	5
353	70697.98	116988.81	-	-
354	70693.92	116979.28	-	-
355	70689.62	116969.23	-	-
356	70683.42	116963.27	-	-
357	70668.86	116958.26	-	-
358	70658.13	116957.54	-	-
359	70655.49	116956.14	-	-
360	70654.3	116954.22	-	-
361	70654.53	116950.15	-	-
362	70656.46	116943.73	-	-
363	70658.84	116939.17	-	-
364	70664.33	116933.21	-	-
365	70669.1	116932.49	-	-
366	70676.02	116933.69	-	-
367	70683.9	116937.05	-	-
368	70689.15	116939.41	-	-
369	70692.48	116937.97	-	-
370	70695.59	116932.73	-	-
371	70715.87	116897.66	-	-
372	70716.59	116888.33	-	-
373	70716.59	116882.85	-	-
374	70714.92	116876.4	-	-
375	70712.3	116866.16	-	-
376	70708.96	116858.99	-	-
377	70704.89	116848.5	-	-
378	70702.03	116839.42	-	-
379	70701.56	116833.21	-	-
380	70708.23	116827.97	-	-
381	70715.87	116824.88	-	-
				865




ПОЛНОЕ НАИМЕНОВАНИЕ ДОЛЖНОСТИ

ИНИЦИАЛЫ, ФАМИЛИЯ

Земельный участок	
вид объекта недвижимости	
Лист № 348 раздела 4.2	Всего листов раздела 4.2: 482
Всего листов выписки: 742	Всего разделов: 8
26.05.2024г. № КУВИ-001/2024-142032395	
Кадастровый номер: 78:42:0018124:21	

1	2	3	4	5
382	70723.52	116823.2	-	-
383	70732.1	116823.2	-	-
384	70739.03	116824.64	-	-
385	70745.46	116827.73	-	-
386	70750.72	116831.57	-	-
387	70754.54	116837.05	-	-
388	70760.26	116842.78	-	-
389	70764.08	116846.34	-	-
390	70767.9	116850.62	-	-
391	70774.58	116853.99	-	-
392	70780.31	116854.23	-	-
393	70785.32	116848.5	-	-
394	70789.14	116840.62	-	-
395	70794.63	116832.97	-	-
396	70799.64	116825.8	-	-
397	70805.13	116819.16	-	-
398	70808.23	116813.88	-	-
399	70809.19	116808.87	-	-
400	70808.95	116802.43	-	-
401	70808.95	116795.02	-	-
402	70809.42	116789.78	-	-
403	70812.52	116782.85	-	-
404	70817.54	116779.29	-	-
405	70824.93	116777.13	-	-
406	70829.47	116777.13	-	-
407	70834.01	116780.25	-	-
408	70837.58	116786.22	-	-
409	70839.49	116793.38	-	-
410	70842.84	116802.43	-	-
				866




полное наименование должности

инициалы, фамилия

Земельный участок	
вид объекта недвижимости	
Лист № 349 раздела 4.2	Всего листов раздела 4.2: 482
Всего листов выписки: 742	Всего разделов: 8
26.05.2024г. № КУВИ-001/2024-142032395	
Кадастровый номер: 78:42:0018124:21	

1	2	3	4	5
411	70846.18	116810.55	-	-
412	70849.52	116814.84	-	-
413	70853.81	116818.44	-	-
414	70862.4	116819.6	-	-
415	70867.65	116822.72	-	-
416	70873.14	116827.73	-	-
417	70878.87	116833.93	-	-
418	70886.99	116837.53	-	-
419	70894.87	116838.45	-	-
420	70902.73	116834.65	-	-
421	70908.23	116826.77	-	-
422	70909.08	116818.03	-	-
423	70914.19	116818.24	-	-
424	70916.16	116818.32	-	-
425	70918.07	116819.16	-	-
426	70919.38	116819.84	-	-
427	70920.69	116820.08	-	-
428	70922.25	116819.96	-	-
429	70923.68	116819.84	-	-
430	70925.41	116819.16	-	-
431	70926.96	116818.36	-	-
432	70928.57	116817.88	-	-
433	70932.56	116817.96	-	-
434	70936.27	116818.08	-	-
435	70939.19	116818.08	-	-
436	70941.04	116817.88	-	-
437	70942.65	116818.72	-	-
438	70945.09	116820.8	-	-
439	70945.3	116821.59	-	-




ПОЛНОЕ НАИМЕНОВАНИЕ ДОЛЖНОСТИ

ИНИЦИАЛЫ, ФАМИЛИЯ

Земельный участок	
вид объекта недвижимости	
Лист № 350 раздела 4.2	Всего листов раздела 4.2: 482
Всего листов выписки: 742	Всего разделов: 8
26.05.2024г. № КУВИ-001/2024-142032395	
Кадастровый номер: 78:42:0018124:21	

1	2	3	4	5
440	70913.04	116859.98	-	-
441	70911.2	116859.03	-	-
442	70888.4	116886.5	-	-
443	70828.11	116960.84	-	-
444	70872.19	116990.83	-	-
445	70915.84	117018.7	-	-
446	70952.83	117043.49	-	-
447	70988.88	117161.58	-	-
448	70992.7	117219.5	-	-
449	70972.8	117251	-	-
450	70948.51	117296.8	-	-
451	70930.79	117314.5	-	-
1	70882.6	117350.7	-	-
1	70226.21	118293.71	-	-
2	70231.7	118295.71	-	-
3	70238.78	118298.11	-	-
4	70245.88	118298.63	-	-
5	70252.69	118297.83	-	-
6	70260.06	118294.63	-	-
7	70266.21	118288.35	-	-
8	70268.75	118282.34	-	-
9	70269.81	118273.5	-	-
10	70269.95	118265.09	-	-
11	70268.48	118257.84	-	-
12	70265.8	118251.68	-	-
13	70262.73	118247.16	-	-
14	70258.32	118242.47	-	-
15	70253.9	118239.11	-	-
16	70248.42	118235.79	-	-
				868




полное наименование должности

инициалы, фамилия

Земельный участок	
вид объекта недвижимости	
Лист № 351 раздела 4.2	Всего листов раздела 4.2: 482
Всего листов выписки: 742	Всего разделов: 8
26.05.2024г. № КУВИ-001/2024-142032395	
Кадастровый номер: 78:42:0018124:21	

1	2	3	4	5
17	70243.6	118234.03	-	-
18	70238.38	118232.7	-	-
19	70233.7	118232.02	-	-
20	70230.35	118231.9	-	-
21	70225.01	118232.02	-	-
22	70218.86	118232.7	-	-
23	70214.17	118233.63	-	-
24	70209.89	118235.79	-	-
25	70206.55	118238.19	-	-
26	70203.33	118241.27	-	-
27	70200.66	118244.07	-	-
28	70197.72	118247.8	-	-
29	70195.18	118251.28	-	-
30	70191.97	118255.04	-	-
31	70189.69	118258.76	-	-
32	70186.61	118262.53	-	-
33	70183.27	118265.49	-	-
34	70180.2	118267.61	-	-
35	70176.58	118269.89	-	-
36	70172.43	118271.37	-	-
37	70169.09	118271.49	-	-
38	70164.82	118271.09	-	-
39	70161.86	118269.73	-	-
40	70159.19	118267.73	-	-
41	70155.45	118264.01	-	-
42	70153.44	118260.53	-	-
43	70152.37	118257.16	-	-
44	70151.3	118253.28	-	-
45	70150.09	118248.88	-	-




 ДОКУМЕНТ ПОДПИСАН
 ЭЛЕКТРОННОЙ ПОДПИСЬЮ
 Сертификат: 00B8056B7401CB38D2B3576ACDC8425108
 Владелец: ФЕДЕРАЛЬНАЯ СЛУЖБА ГОСУДАРСТВЕННОЙ
 РЕГИСТРАЦИИ, КАДАСТРА И КАРТОГРАФИИ
 Действителен: с 27.06.2023 по 19.09.2024

полное наименование должности	инициалы, фамилия
-------------------------------	-------------------

Земельный участок	
вид объекта недвижимости	
Лист № 352 раздела 4.2	Всего листов раздела 4.2: 482
Всего листов раздела 4.2: 482	Всего листов выписки: 742
26.05.2024г. № КУВИ-001/2024-142032395	
Кадастровый номер: 78:42:0018124:21	

1	2	3	4	5
46	70147.95	118245.79	-	-
47	70145.41	118243.15	-	-
48	70142.21	118242.31	-	-
49	70138.86	118242.75	-	-
50	70135.51	118244.19	-	-
51	70132.57	118246.88	-	-
52	70130.3	118249.56	-	-
53	70128.69	118252.64	-	-
54	70128.43	118254.92	-	-
55	70127.36	118258.76	-	-
56	70126.16	118262.01	-	-
57	70124.27	118264.25	-	-
58	70122	118266.01	-	-
59	70119.19	118266.01	-	-
60	70112.11	118264.13	-	-
61	70107.22	118262.69	-	-
62	70104.43	118260.33	-	-
63	70102.96	118258.08	-	-
64	70103.26	118255.64	-	-
65	70324.43	117900.81	-	-
66	70327.26	117899.49	-	-
67	70329.98	117899.37	-	-
68	70331.71	117900.21	-	-
69	70340.78	117904.62	-	-
70	70343.78	117908.98	-	-
71	70346.04	117914.71	-	-
72	70347.47	117921.47	-	-
73	70347.4	117928.4	-	-
74	70346.49	117935.84	-	-
				870




полное наименование должности

инициалы, фамилия

Земельный участок	
вид объекта недвижимости	
Лист № 353 раздела 4.2	Всего листов раздела 4.2: 482
Всего листов выписки: 742	Всего разделов: 8
26.05.2024г. № КУВИ-001/2024-142032395	
Кадастровый номер: 78:42:0018124:21	

1	2	3	4	5
75	70345.29	117946.17	-	-
76	70344.61	117956.38	-	-
77	70344.46	117963.38	-	-
78	70344.91	117966.98	-	-
79	70346.72	117972.27	-	-
80	70352.44	117981.08	-	-
81	70355.37	117984.6	-	-
82	70361.62	117992.56	-	-
83	70363.73	117995.81	-	-
84	70368.24	118002.73	-	-
85	70370.72	118003.73	-	-
86	70375.46	118004.37	-	-
87	70381.04	118004.53	-	-
88	70393.3	118004.37	-	-
89	70397.66	118004.64	-	-
90	70402.7	118005.05	-	-
91	70409.1	118005.97	-	-
92	70415.05	118007.34	-	-
93	70421.37	118009.3	-	-
94	70425.13	118010.58	-	-
95	70429.12	118012.82	-	-
96	70434.32	118016.66	-	-
97	70439.05	118021.39	-	-
98	70443.11	118027.35	-	-
99	70446.43	118035.08	-	-
100	70451.62	118046.44	-	-
101	70455.08	118054.29	-	-
102	70460.73	118063.62	-	-
103	70464.04	118069.62	-	-

8/1




полное наименование должности

инициалы, фамилия

Земельный участок	
вид объекта недвижимости	
Лист № 354 раздела 4.2	Всего листов раздела 4.2: 482
Всего листов выписки: 742	Всего разделов: 8
26.05.2024г. № КУВИ-001/2024-142032395	
Кадастровый номер: 78:42:0018124:21	

1	2	3	4	5
104	70467.35	118073.54	-	-
105	70471.27	118077.23	-	-
106	70484.06	118086.31	-	-
107	70489.03	118090.8	-	-
108	70494.09	118098.32	-	-
109	70499.02	118106.49	-	-
110	70504.49	118116.94	-	-
111	70508.19	118124.42	-	-
112	70512.44	118133.43	-	-
113	70515.31	118139.99	-	-
114	70517.29	118145.44	-	-
115	70518.8	118150.4	-	-
116	70520.3	118156.57	-	-
117	70521.13	118162.05	-	-
118	70521.47	118168.62	-	-
119	70521.67	118178.54	-	-
120	70520.78	118185.19	-	-
121	70519	118191.39	-	-
122	70516	118199.08	-	-
123	70511.82	118206.49	-	-
124	70506.82	118213.73	-	-
125	70502.51	118219.21	-	-
126	70497.31	118224.62	-	-
127	70488.62	118233.59	-	-
128	70482.72	118239.47	-	-
129	70477.94	118244.19	-	-
130	70469.93	118248.96	-	-
131	70463.7	118252.6	-	-
132	70459.66	118255.48	-	-

8/2




полное наименование должности

инициалы, фамилия

Земельный участок			
вид объекта недвижимости			
Лист № 355 раздела 4.2	Всего листов раздела 4.2: 482	Всего разделов: 8	Всего листов выписки: 742
26.05.2024г. № КУВИ-001/2024-142032395			
Кадастровый номер: 78:42:0018124:21			

1	2	3	4	5
133	70456.72	118258.48	-	-
134	70454.87	118263.21	-	-
135	70454.25	118266.49	-	-
136	70454.11	118270.05	-	-
137	70454.87	118274.18	-	-
138	70456.72	118278.46	-	-
139	70458.98	118281.74	-	-
140	70463.01	118285.26	-	-
141	70468.55	118288.19	-	-
142	70479.03	118291.87	-	-
143	70490.12	118294.35	-	-
144	70501.21	118296.19	-	-
145	70507.16	118296.87	-	-
146	70519.76	118298.79	-	-
147	70529.41	118298.99	-	-
148	70537.9	118298.51	-	-
149	70546.11	118298.99	-	-
150	70555.22	118298.67	-	-
151	70573.76	118296.47	-	-
152	70573.63	118294.75	-	-
153	70556.04	118296.67	-	-
154	70549.81	118296.67	-	-
155	70543.17	118295.79	-	-
156	70536.26	118291.95	-	-
157	70527.5	118286.91	-	-
158	70515.65	118276.54	-	-
159	70513.26	118273.74	-	-
160	70511.82	118270.73	-	-
161	70510.93	118267.45	-	-

8/3




полное наименование должности

инициалы, фамилия

Земельный участок	
вид объекта недвижимости	
Лист № 356 раздела 4.2	Всего листов раздела 4.2: 482
Всего листов выписки: 742	Всего разделов: 8
26.05.2024г. № КУВИ-001/2024-142032395	
Кадастровый номер: 78:42:0018124:21	

1	2	3	4	5
162	70511.14	118263.97	-	-
163	70512.44	118260.97	-	-
164	70515.59	118256.24	-	-
165	70519	118252.48	-	-
166	70529.14	118241.87	-	-
167	70532.63	118237.15	-	-
168	70538.04	118228.58	-	-
169	70544.54	118216.33	-	-
170	70547	118210.17	-	-
171	70548.57	118203.12	-	-
172	70547.82	118186.63	-	-
173	70546.79	118177.98	-	-
174	70545.08	118168.98	-	-
175	70542.28	118160.41	-	-
176	70539.48	118151.64	-	-
177	70535.16	118142.12	-	-
178	70532.08	118136.71	-	-
179	70527.77	118129.95	-	-
180	70521.81	118121.06	-	-
181	70512.51	118108.81	-	-
182	70502.37	118094.08	-	-
183	70494.36	118082.95	-	-
184	70490.38	118076.99	-	-
185	70481.04	118056.77	-	-
186	70477.66	118048.49	-	-
187	70476.01	118043.76	-	-
188	70474.35	118031.23	-	-
189	70473.75	118025.15	-	-
190	70471.19	118014.38	-	-

8/4




ДОКУМЕНТ ПОДПИСАН
ЭЛЕКТРОННОЙ ПОДПИСЬЮ
Сертификат: 00ВВ056В7401СВ38D2В3576АСДС8425108
Владелец: ФЕДЕРАЛЬНАЯ СЛУЖБА ГОСУДАРСТВЕННОЙ
РЕГИСТРАЦИИ, КАДАСТРА И КАРТОГРАФИИ
Действителен: с 27.06.2023 по 19.09.2024

полное наименование должности	инициалы, фамилия
-------------------------------	-------------------

Земельный участок	
вид объекта недвижимости	
Лист № 357 раздела 4.2	Всего листов раздела 4.2: 482
Всего листов выписки: 742	Всего разделов: 8
26.05.2024г. № КУВИ-001/2024-142032395	
Кадастровый номер: 78:42:0018124:21	

1	2	3	4	5
191	70469	118007.09	-	-
192	70465.77	117999.57	-	-
193	70465.62	117993.92	-	-
194	70460.13	117977.83	-	-
195	70456.21	117967.67	-	-
196	70451.77	117961.42	-	-
197	70445.38	117953.97	-	-
198	70440.41	117949.33	-	-
199	70437.02	117946.97	-	-
200	70431.76	117944.73	-	-
201	70423.85	117940.97	-	-
202	70416.25	117937.64	-	-
203	70409.18	117933.44	-	-
204	70398.34	117925.67	-	-
205	70392.78	117920.55	-	-
206	70387.8	117915.39	-	-
207	70384.71	117908.54	-	-
208	70377.43	117901.9	-	-
209	70374.63	117895.57	-	-
210	70373.21	117886.84	-	-
211	70371.03	117881.8	-	-
212	70369.07	117878.64	-	-
213	70367.49	117877.4	-	-
214	70365.69	117877.16	-	-
215	70364.33	117878.72	-	-
216	70364.11	117881.36	-	-
217	70364.11	117894.93	-	-
218	70363.73	117898.01	-	-
219	70362.59	117900.17	-	-

8/5




ДОКУМЕНТ ПОДПИСАН
ЭЛЕКТРОННОЙ ПОДПИСЬЮ
Сертификат: 00B8056B7401CB38D2B3576ACDC8425108
Владелец: ФЕДЕРАЛЬНАЯ СЛУЖБА ГОСУДАРСТВЕННОЙ
РЕГИСТРАЦИИ, КАДАСТРА И КАРТОГРАФИИ
Действителен: с 27.06.2023 по 19.09.2024

полное наименование должности	инициалы, фамилия
-------------------------------	-------------------

Земельный участок	
вид объекта недвижимости	
Лист № 358 раздела 4.2	Всего листов раздела 4.2: 482
Всего листов выписки: 742	
26.05.2024г. № КУВИ-001/2024-142032395	
Кадастровый номер: 78:42:0018124:21	

1	2	3	4	5
220	70360.64	117901.18	-	-
221	70357.93	117901.82	-	-
222	70347.77	117901.78	-	-
223	70342.51	117901.22	-	-
224	70333.94	117896.65	-	-
225	70331.79	117894.37	-	-
226	70331.26	117890.85	-	-
227	70332.77	117886.76	-	-
228	70338.36	117877.8	-	-
229	70338.28	117875	-	-
230	69979.58	117652.11	-	-
231	69975.52	117653.79	-	-
232	69740.32	118031.47	-	-
233	69669.28	117988.28	-	-
234	69667.34	117988.04	-	-
235	69665.95	117988.92	-	-
236	69665.41	117990.88	-	-
237	69666.04	117992.68	-	-
238	70104.96	118266.05	-	-
239	70109.69	118268.29	-	-
240	70115.18	118270.01	-	-
241	70119.86	118270.81	-	-
242	70123.47	118272.01	-	-
243	70125.89	118274.58	-	-
244	70127.89	118278.18	-	-
245	70130.43	118283.14	-	-
246	70134.58	118287.83	-	-
247	70142.21	118296.51	-	-
248	70146.35	118299.6	-	-

8/6




полное наименование должности

инициалы, фамилия

Земельный участок	
вид объекта недвижимости	
Лист № 359 раздела 4.2	Всего листов раздела 4.2: 482
Всего листов выписки: 742	Всего разделов: 8
26.05.2024г. № КУВИ-001/2024-142032395	
Кадастровый номер: 78:42:0018124:21	

1	2	3	4	5
249	70151.57	118302.4	-	-
250	70156.38	118303.32	-	-
251	70162	118302.64	-	-
252	70167.89	118301.04	-	-
253	70175.64	118298.35	-	-
254	70183.14	118295.43	-	-
255	70189.15	118293.03	-	-
256	70196.78	118291.43	-	-
257	70204.41	118290.75	-	-
258	70212.3	118290.75	-	-
259	70219.53	118291.83	-	-
1	70226.21	118293.71	-	-



ПОЛНОЕ НАИМЕНОВАНИЕ ДОЛЖНОСТИ

ИНИЦИАЛЫ, ФАМИЛИЯ


Земельный участок	
вид объекта недвижимости	
Лист № 360 раздела 4.2	Всего листов раздела 4.2: 482
Всего листов выписки: 742	Всего разделов: 8
26.05.2024г. № КУВИ-001/2024-142032395	
Кадастровый номер: 78:42:0018124:21	

Сведения о характерных точках границы части (частей) земельного участка

Учетный номер части: 78:42:0018124:21/220

Система координат

Номер точки	Координаты, м		Описание закрепления на местности	Средняя квадратичная погрешность определения координат характерных точек границ земельного участка, м
	X	Y		
1	2	3	4	5
1	69944.36	118399.32	-	-
2	69947.28	118394.8	-	-
3	69948.15	118395.31	-	-
4	69945.27	118399.85	-	-
1	69944.36	118399.32	-	-




ПОЛНОЕ НАИМЕНОВАНИЕ ДОЛЖНОСТИ

ИНИЦИАЛЫ, ФАМИЛИЯ

Земельный участок	
вид объекта недвижимости	
Лист № 361 раздела 4.2	Всего листов раздела 4.2: 482
Всего листов выписки: 742	Всего разделов: 8
26.05.2024г. № КУВИ-001/2024-142032395	
Кадастровый номер: 78:42:0018124:21	

Сведения о характерных точках границы части (частей) земельного участка	
Учетный номер части: 78:42:0018124:21/221	
Система координат	


Номер точки	Координаты, м		Описание закрепления на местности	Средняя квадратичная погрешность определения координат характерных точек границ земельного участка, м
	X	Y		
1	2	3	4	5
1	70244.97	118315.13	-	-
2	70243.28	118315.27	-	-
3	70237.66	118313.67	-	-
4	70236.71	118313.17	-	-
5	70228.87	118307.88	-	-
6	70226.04	118306.28	-	-
7	70221.17	118304.66	-	-
8	70219.01	118304.22	-	-
9	70216.2	118303.78	-	-
10	70212.73	118303.64	-	-
11	70208.81	118303.86	-	-
12	70207.04	118304.26	-	-
13	70203.46	118305.74	-	-
14	70199.39	118309.11	-	-
15	70194.95	118315.09	-	-
16	70189.99	118320.38	-	-
17	70185.1	118322.43	-	-
18	70179.84	118322.74	-	-
19	70169.34	118322.43	-	-
20	70153.08	118321.09	-	-
21	70143.8	118321.52	-	-
22	70129.85	118323.62	-	-
23	70123.68	118323.49	-	-
24	70118.3	118322.02	-	-



полное наименование должности	инициалы, фамилия
-------------------------------	-------------------

Земельный участок	
вид объекта недвижимости	
Лист № 362 раздела 4.2	Всего листов раздела 4.2: 482
Всего листов выписки: 742	Всего разделов: 8
26.05.2024г. № КУВИ-001/2024-142032395	
Кадастровый номер: 78:42:0018124:21	


1	2	3	4	5
25	70115.88	118319.94	-	-
26	70114.27	118316.85	-	-
27	70112.83	118308.92	-	-
28	70110.93	118303.1	-	-
29	70107.65	118295.44	-	-
30	70104.05	118288.86	-	-
31	70100.35	118283.04	-	-
32	70098.19	118280.37	-	-
33	70094.93	118277.61	-	-
34	70091.16	118276.17	-	-
35	70084.81	118275.04	-	-
36	70077.76	118274.18	-	-
37	70076.64	118274.28	-	-
38	70070.89	118275.11	-	-
39	70069.77	118274.89	-	-
40	70068.76	118274.15	-	-
41	70065.42	118268.87	-	-
42	70065.03	118267.88	-	-
43	70064.88	118266.96	-	-
44	70065.56	118263.81	-	-
45	70065.51	118263.69	-	-
46	70065.19	118263.46	-	-
47	70057.72	118260.14	-	-
48	70057.15	118259.6	-	-
49	70056.74	118258.82	-	-
50	70056.72	118258.04	-	-
51	70057.62	118254.06	-	-
52	70045.21	118250.37	-	-
53	70037.82	118246.79	-	-
				880



полное наименование должности	инициалы, фамилия
-------------------------------	-------------------

Земельный участок	
вид объекта недвижимости	
Лист № 363 раздела 4.2	Всего листов раздела 4.2: 482
Всего листов выписки: 742	Всего разделов: 8
26.05.2024г. № КУВИ-001/2024-142032395	
Кадастровый номер: 78:42:0018124:21	

1	2	3	4	5
54	70034.46	118244.53	-	-
55	70033.03	118243.96	-	-
56	69860.89	118136.52	-	-
57	69860.73	118136.77	-	-
58	69852.44	118153.79	-	-
59	69851.12	118157.76	-	-
60	69850.38	118158.43	-	-
61	69849.43	118158.12	-	-
62	69849.23	118157.14	-	-
63	69850.8	118152.38	-	-
64	69858.99	118135.77	-	-
65	69859.51	118134.98	-	-
66	69860.65	118134.39	-	-
67	69861.71	118134.6	-	-
68	70033.93	118242.17	-	-
69	70035.4	118242.75	-	-
70	70038.82	118245.05	-	-
71	70045.93	118248.5	-	-
72	70058.64	118252.25	-	-
73	70059.46	118253.07	-	-
74	70059.7	118254.23	-	-
75	70058.76	118258.37	-	-
76	70058.85	118258.45	-	-
77	70066.19	118261.72	-	-
78	70067.15	118262.39	-	-
79	70067.6	118263.52	-	-
80	70067.51	118264.41	-	-
81	70066.92	118267.02	-	-
82	70066.97	118267.34	-	-
				881
				881




полное наименование должности

инициалы, фамилия

Земельный участок	
вид объекта недвижимости	
Лист № 364 раздела 4.2	Всего листов раздела 4.2: 482
Всего листов выписки: 742	
26.05.2024г. № КУВИ-001/2024-142032395	
Кадастровый номер: 78:42:0018124:21	

1	2	3	4	5
83	70067.22	118267.96	-	-
84	70070.24	118272.76	-	-
85	70070.59	118273.01	-	-
86	70070.94	118273.08	-	-
87	70077.8	118272.17	-	-
88	70085.11	118273.06	-	-
89	70091.69	118274.24	-	-
90	70095.96	118275.87	-	-
91	70099.63	118278.96	-	-
92	70101.98	118281.88	-	-
93	70105.77	118287.84	-	-
94	70109.45	118294.57	-	-
95	70112.8	118302.4	-	-
96	70114.78	118308.43	-	-
97	70116.18	118316.19	-	-
98	70117.48	118318.68	-	-
99	70119.26	118320.21	-	-
100	70123.97	118321.49	-	-
101	70129.73	118321.62	-	-
102	70143.61	118319.53	-	-
103	70153.11	118319.09	-	-
104	70169.45	118320.43	-	-
105	70179.81	118320.74	-	-
106	70184.64	118320.45	-	-
107	70188.82	118318.7	-	-
108	70193.41	118313.8	-	-
109	70197.93	118307.73	-	-
110	70202.42	118304.01	-	-
111	70206.43	118302.34	-	-
				882




полное наименование должности

инициалы, фамилия

Земельный участок	
вид объекта недвижимости	
Лист № 365 раздела 4.2	Всего листов раздела 4.2: 482
Всего листов выписки: 742	Всего разделов: 8
26.05.2024г. № КУВИ-001/2024-142032395	
Кадастровый номер: 78:42:0018124:21	

1	2	3	4	5
112	70208.53	118301.87	-	-
113	70212.72	118301.63	-	-
114	70216.39	118301.79	-	-
115	70221.68	118302.72	-	-
116	70226.85	118304.45	-	-
117	70229.93	118306.18	-	-
118	70238.41	118311.8	-	-
119	70243.48	118313.24	-	-
120	70244.09	118313.2	-	-
121	70272.98	118285.18	-	-
122	70272.96	118287.89	-	-
1	70244.97	118315.13	-	-
1	70378.4	118305.93	-	-
2	70380.17	118296.96	-	-
3	70381.23	118293.1	-	-
4	70381.77	118291.75	-	-
5	70382.54	118291.09	-	-
6	70397.65	118284.65	-	-
7	70398.88	118284.33	-	-
8	70400.01	118284.4	-	-
9	70405.16	118286.11	-	-
10	70408.97	118287.14	-	-
11	70420.94	118290.53	-	-
12	70423.63	118291.18	-	-
13	70438.37	118294.88	-	-
14	70454.18	118298.45	-	-
15	70470.11	118301.21	-	-
16	70485.64	118303.31	-	-
17	70488.4	118303.55	-	-
				883
				883




полное наименование должности

инициалы, фамилия

Земельный участок	
вид объекта недвижимости	
Лист № 366 раздела 4.2	Всего листов раздела 4.2: 482
Всего листов выписки: 742	Всего разделов: 8
26.05.2024г. № КУВИ-001/2024-142032395	
Кадастровый номер: 78:42:0018124:21	


1	2	3	4	5
18	70500.27	118302.05	-	-
19	70512.2	118301.24	-	-
20	70532.56	118301.18	-	-
21	70539.34	118301.41	-	-
22	70540.43	118301.69	-	-
23	70541.47	118302.23	-	-
24	70542.45	118303.13	-	-
25	70543.15	118304.4	-	-
26	70543.16	118306.83	-	-
27	70542.66	118310.12	-	-
28	70542.14	118316.7	-	-
29	70541.8	118318.53	-	-
30	70541.49	118321.6	-	-
31	70541.4	118322.23	-	-
32	70539.37	118322.25	-	-
33	70539.5	118321.36	-	-
34	70539.82	118318.25	-	-
35	70540.15	118316.44	-	-
36	70540.67	118309.89	-	-
37	70541.16	118306.68	-	-
38	70541.15	118304.92	-	-
39	70540.86	118304.39	-	-
40	70540.31	118303.88	-	-
41	70539.7	118303.56	-	-
42	70539.05	118303.4	-	-
43	70531.17	118303.15	-	-
44	70512.28	118303.24	-	-
45	70500.46	118304.04	-	-
46	70488.43	118305.57	-	-



полное наименование должности	инициалы, фамилия
-------------------------------	-------------------

Земельный участок	
вид объекта недвижимости	
Лист № 367 раздела 4.2	Всего листов раздела 4.2: 482
Всего листов выписки: 742	Всего разделов: 8
26.05.2024г. № КУВИ-001/2024-142032395	
Кадастровый номер: 78:42:0018124:21	

1	2	3	4	5
47	70485.42	118305.3	-	-
48	70467.01	118302.75	-	-
49	70453.79	118300.41	-	-
50	70437.91	118296.83	-	-
51	70420.44	118292.46	-	-
52	70404.58	118288.03	-	-
53	70399.63	118286.38	-	-
54	70399.08	118286.35	-	-
55	70398.29	118286.55	-	-
56	70383.44	118292.95	-	-
57	70383.13	118293.74	-	-
58	70382.11	118297.42	-	-
59	70380.32	118306.55	-	-
60	70379.72	118307.86	-	-
61	70379.07	118308.51	-	-
62	70377.57	118309.74	-	-
63	70377.91	118306.84	-	-
64	70378.05	118306.7	-	-
1	70378.4	118305.93	-	-
				885



ПОЛНОЕ НАИМЕНОВАНИЕ ДОЛЖНОСТИ

ИНИЦИАЛЫ, ФАМИЛИЯ

Земельный участок	
вид объекта недвижимости	
Лист № 368 раздела 4.2	Всего листов раздела 4.2: 482
Всего листов выписки: 742	Всего разделов: 8
26.05.2024г. № КУВИ-001/2024-142032395	
Кадастровый номер: 78:42:0018124:21	

Сведения о характерных точках границы части (частей) земельного участка

Учетный номер части: 78:42:0018124:21/222

Система координат

Номер точки	Координаты, м		Описание закрепления на местности	Средняя квадратичная погрешность определения координат характерных точек границ земельного участка, м
	X	Y		
1	2	3	4	5
1	70494.99	118020.42	-	-
2	70504.62	118006.99	-	-
3	70515.22	117993.17	-	-
4	70522.28	117985.99	-	-
5	70546.75	117972.25	-	-
6	70551.33	117968.61	-	-
7	70559.82	117958.66	-	-
8	70570.19	117940.88	-	-
9	70575.33	117921.89	-	-
10	70577.35	117900.58	-	-
11	70577.87	117889.82	-	-
12	70577.14	117878.19	-	-
13	70574.09	117851.76	-	-
14	70567.46	117823.98	-	-
15	70561.8	117801.46	-	-
16	70555.64	117781.41	-	-
17	70554.54	117775.64	-	-
18	70554.59	117753.15	-	-
19	70555.34	117747.02	-	-
20	70563.7	117686.29	-	-
21	70564.83	117671.12	-	-
22	70564.67	117656.82	-	-
23	70564.23	117649.21	-	-
24	70562.87	117639.35	-	-



ДОКУМЕНТ ПОДПИСАН

ЭЛЕКТРОННОЙ ПОДПИСЬЮ

Сертификат: 00B8056B7401CB38D2B3576ACDC8425108

Владелец: ФЕДЕРАЛЬНАЯ СЛУЖБА ГОСУДАРСТВЕННОЙ

РЕГИСТРАЦИИ, КАДАСТРА И КАРТОГРАФИИ

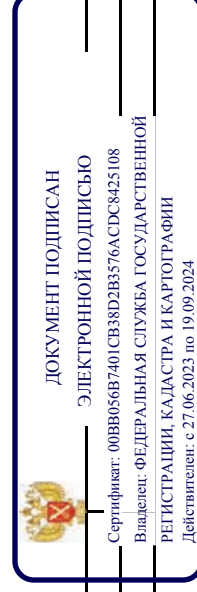
Действителен: с 27.06.2023 по 19.09.2024

полное наименование должности

инициалы, фамилия

Земельный участок	
вид объекта недвижимости	
Лист № 369 раздела 4.2	Всего листов раздела 4.2: 482
Всего листов выписки: 742	Всего разделов: 8
26.05.2024г. № КУВИ-001/2024-142032395	
Кадастровый номер: 78:42:0018124:21	

1	2	3	4	5
25	70559.35	117620.87	-	-
26	70554.41	117609.7	-	-
27	70545.27	117590.85	-	-
28	70517.39	117544.43	-	-
29	70503.32	117522.47	-	-
30	70495.74	117508.12	-	-
31	70486.61	117482.08	-	-
32	70481.98	117465.09	-	-
33	70473.46	117436.4	-	-
34	70474.03	117433.39	-	-
35	70474.47	117432.21	-	-
36	70476.9	117430.52	-	-
37	70482.48	117429.39	-	-
38	70483.8	117429.86	-	-
39	70493.13	117436.06	-	-
40	70493.58	117435.65	-	-
41	70494.54	117435.72	-	-
42	70495	117436.56	-	-
43	70494.86	117437.07	-	-
44	70494.44	117437.79	-	-
45	70493.57	117438.66	-	-
46	70492.33	117438.16	-	-
47	70482.33	117431.46	-	-
48	70477.7	117432.4	-	-
49	70476.13	117433.5	-	-
50	70475.96	117433.94	-	-
51	70475.52	117436.29	-	-
52	70483.91	117464.55	-	-
53	70488.52	117481.48	-	-




полное наименование должности

инициалы, фамилия

Земельный участок	
вид объекта недвижимости	
Лист № 370 раздела 4.2	Всего листов раздела 4.2: 482
Всего листов выписки: 742	
26.05.2024г. № КУВИ-001/2024-142032395	
Кадастровый номер: 78:42:0018124:21	


1	2	3	4	5
54	70497.57	117507.31	-	-
55	70505.05	117521.46	-	-
56	70519.09	117543.37	-	-
57	70547.03	117589.9	-	-
58	70556.23	117608.86	-	-
59	70561.27	117620.28	-	-
60	70564.85	117639.03	-	-
61	70566.22	117649.02	-	-
62	70566.67	117656.75	-	-
63	70566.83	117671.19	-	-
64	70565.69	117686.5	-	-
65	70556.59	117753.28	-	-
66	70556.54	117775.45	-	-
67	70557.58	117780.93	-	-
68	70563.72	117800.92	-	-
69	70569.41	117823.5	-	-
70	70576.07	117851.41	-	-
71	70579.13	117878.01	-	-
72	70579.87	117889.81	-	-
73	70579.35	117900.72	-	-
74	70577.3	117922.25	-	-
75	70572.05	117941.66	-	-
76	70561.45	117959.83	-	-
77	70552.73	117970.05	-	-
78	70547.86	117973.92	-	-
79	70523.51	117987.59	-	-
80	70516.73	117994.49	-	-
81	70506.22	118008.19	-	-
82	70496.85	118021.26	-	-



полное наименование должности	инициалы, фамилия
-------------------------------	-------------------

Земельный участок	
вид объекта недвижимости	
Лист № 371 раздела 4.2	Всего листов раздела 4.2: 482
Всего листов выписки: 742	Всего разделов: 8
26.05.2024г. № КУВИ-001/2024-142032395	
Кадастровый номер: 78:42:0018124:21	

1	2	3	4	5
83	70495.35	118027.98	-	-
84	70494.05	118030.64	-	-
85	70475.32	118038.53	-	-
86	70475.04	118036.48	-	-
87	70492.58	118029.09	-	-
88	70493.45	118027.31	-	-
1	70494.99	118020.42	-	-
1	70440.98	118052.99	-	-
2	70418.21	118070.54	-	-
3	70413.91	118070.85	-	-
4	70408.71	118069.86	-	-
5	70401.34	118071.28	-	-
6	70398.14	118069.33	-	-
7	70400.73	118069.36	-	-
8	70408.71	118067.82	-	-
9	70414.03	118068.84	-	-
10	70417.46	118068.58	-	-
11	70439.97	118051.25	-	-
12	70451.58	118046.36	-	-
13	70451.62	118046.44	-	-
14	70452.39	118048.19	-	-
1	70440.98	118052.99	-	-
1	70358.84	118082.3	-	-
2	70360.43	118079.04	-	-
3	70362.02	118076.91	-	-
1	70358.84	118082.3	-	-
1	70264.21	118225.77	-	-
2	70268.32	118219.45	-	-
3	70271.68	118214.93	-	-




полное наименование должности

инициалы, фамилия

Земельный участок	
вид объекта недвижимости	
Лист № 372 раздела 4.2	Всего листов раздела 4.2: 482
Всего листов выписки: 742	Всего разделов: 8
26.05.2024г. № КУВИ-001/2024-142032395	
Кадастровый номер: 78:42:0018124:21	

1	2	3	4	5
4	70280.2	118201.18	-	-
5	70287.37	118193.83	-	-
6	70289.73	118186.96	-	-
7	70295.22	118180.33	-	-
8	70298.02	118178.8	-	-
9	70302.69	118171.01	-	-
10	70305.67	118161.16	-	-
11	70315.89	118142.13	-	-
12	70315.41	118137	-	-
13	70316.81	118132.82	-	-
14	70317.91	118131.28	-	-
15	70321.21	118127.3	-	-
16	70326.58	118124.32	-	-
17	70331.2	118122.19	-	-
18	70331.71	118121.02	-	-
19	70331.64	118118.94	-	-
20	70327.27	118111.62	-	-
21	70324.13	118108.34	-	-
22	70322.65	118107.84	-	-
23	70321.93	118105.37	-	-
24	70330.76	118093.98	-	-
25	70335.76	118085.91	-	-
26	70337.61	118084.17	-	-
27	70339.85	118083.44	-	-
28	70344.98	118085.58	-	-
29	70350.4	118084.77	-	-
30	70356.74	118084.88	-	-
31	70357.93	118083.86	-	-
32	70356.15	118086.88	-	-
				890




полное наименование должности

инициалы, фамилия

Земельный участок	
вид объекта недвижимости	
Лист № 373 раздела 4.2	Всего листов раздела 4.2: 482
Всего листов выписки: 742	Всего разделов: 8
26.05.2024г. № КУВИ-001/2024-142032395	
Кадастровый номер: 78:42:0018124:21	


1	2	3	4	5
33	70350.53	118086.77	-	-
34	70344.72	118087.64	-	-
35	70339.77	118085.57	-	-
36	70338.66	118085.93	-	-
37	70337.33	118087.19	-	-
38	70332.41	118095.12	-	-
39	70324.14	118105.8	-	-
40	70324.28	118106.28	-	-
41	70325.24	118106.6	-	-
42	70328.87	118110.4	-	-
43	70333.62	118118.36	-	-
44	70333.72	118121.4	-	-
45	70332.73	118123.68	-	-
46	70327.49	118126.11	-	-
47	70322.51	118128.86	-	-
48	70318.62	118133.74	-	-
49	70317.44	118137.24	-	-
50	70317.93	118142.53	-	-
51	70307.53	118161.92	-	-
52	70304.54	118171.8	-	-
53	70303.43	118173.76	-	-
54	70299.99	118179.41	-	-
55	70299.43	118180.31	-	-
56	70296.51	118181.9	-	-
57	70291.5	118187.95	-	-
58	70289.12	118194.91	-	-
59	70281.79	118202.42	-	-
60	70273.33	118216.05	-	-
61	70269.96	118220.6	-	-



полное наименование должности

инициалы, фамилия

Земельный участок				
вид объекта недвижимости				
Лист № 374 раздела 4.2	Всего листов раздела 4.2: 482	Всего разделов: 8	Всего листов выписки: 742	
26.05.2024г. № КУВИ-001/2024-142032395				
Кадастровый номер: 78:42:0018124:21				
1	2	3	4	5
62	70266.12	118226.51	-	-
63	70264.87	118234.99	-	-
64	70266.3	118236.47	-	-
65	70269.14	118237.85	-	-
66	70269.45	118240.21	-	-
67	70265.11	118238.12	-	-
68	70262.76	118235.69	-	-
1	70264.21	118225.77	-	-



ПОЛНОЕ НАИМЕНОВАНИЕ ДОЛЖНОСТИ

ИНИЦИАЛЫ, ФАМИЛИЯ

Земельный участок	
вид объекта недвижимости	
Лист № 375 раздела 4.2	Всего листов раздела 4.2: 482
Всего листов выписки: 742	Всего разделов: 8
26.05.2024г. № КУВИ-001/2024-142032395	
Кадастровый номер: 78:42:0018124:21	

Сведения о характерных точках границы части (частей) земельного участка

Учетный номер части: 78:42:0018124:21/223

Система координат

Номер точки	Координаты, м		Описание закрепления на местности	Средняя квадратичная погрешность определения координат характерных точек границ земельного участка, м
	X	Y		
1	2	3	4	5
1	69502.97	118566.67	-	-
2	69501.26	118565.61	-	-
3	69505.58	118560.1	-	-
4	69505.88	118559.84	-	-
5	69506.26	118559.72	-	-
6	69506.66	118559.76	-	-
7	69506.88	118559.86	-	-
8	69536.52	118577.62	-	-
9	69626.33	118433.88	-	-
10	69593.84	118412.14	-	-
11	69586.75	118407.09	-	-
12	69567.54	118373.46	-	-
13	69567.41	118373.08	-	-
14	69567.44	118372.69	-	-
15	69567.63	118372.33	-	-
16	69575.19	118363.57	-	-
17	69577.74	118360.04	-	-
18	69586.01	118348	-	-
19	69642.07	118269.59	-	-
20	69646.74	118265	-	-
21	69657.73	118254.68	-	-
22	69668.9	118237.64	-	-
23	69670.43	118235.06	-	-
24	69689.22	118205.47	-	-



ДОКУМЕНТ ПОДПИСАН

ЭЛЕКТРОННОЙ ПОДПИСЬЮ

Сертификат: 00B8056B7401CB38D2B3576ACDC8425108

Владелец: ФЕДЕРАЛЬНАЯ СЛУЖБА ГОСУДАРСТВЕННОЙ

РЕГИСТРАЦИИ, КАДАСТРА И КАРТОГРАФИИ


Действителен: с 27.06.2023 по 19.09.2024

полное наименование должности

инициалы, фамилия

Земельный участок	
вид объекта недвижимости	
Лист № 376 раздела 4.2	Всего листов раздела 4.2: 482
Всего листов выписки: 742	Всего разделов: 8
26.05.2024г. № КУВИ-001/2024-142032395	
Кадастровый номер: 78:42:0018124:21	

1	2	3	4	5
25	69695.11	118200.73	-	-
26	69700.28	118193.68	-	-
27	69705.73	118186.25	-	-
28	69706.09	118184.04	-	-
29	69706.23	118183.67	-	-
30	69706.51	118183.38	-	-
31	69706.74	118183.26	-	-
32	69719.59	118178.73	-	-
33	69754.99	118122.11	-	-
34	69779.27	118079.07	-	-
35	69780.35	118077.2	-	-
36	69784.66	118073.93	-	-
37	69787.37	118072.31	-	-
38	69787.75	118072.18	-	-
39	69788.14	118072.21	-	-
40	69788.41	118072.32	-	-
41	69861.59	118118.28	-	-
42	69865.75	118121.1	-	-
43	69867.45	118126.03	-	-
44	69867.5	118126.43	-	-
45	69867.4	118126.81	-	-
46	69865.04	118130.4	-	-
47	69849.65	118157.46	-	-
48	69849.39	118157.76	-	-
49	69849.04	118157.93	-	-
50	69848.64	118157.95	-	-
51	69848.27	118157.82	-	-
52	69847.97	118157.55	-	-
53	69847.81	118157.19	-	-




ПОЛНОЕ НАИМЕНОВАНИЕ ДОЛЖНОСТИ

ИНИЦИАЛЫ, ФАМИЛИЯ

Земельный участок	
вид объекта недвижимости	
Лист № 377 раздела 4.2	Всего листов раздела 4.2: 482
Всего листов выписки: 742	
26.05.2024г. № КУВИ-001/2024-142032395	
Кадастровый номер: 78:42:0018124:21	

1	2	3	4	5
54	69847.8	118156.79	-	-
55	69847.92	118156.47	-	-
56	69863.34	118129.35	-	-
57	69865.4	118126.22	-	-
58	69864.08	118122.38	-	-
59	69860.5	118119.96	-	-
60	69787.87	118074.34	-	-
61	69785.78	118075.59	-	-
62	69781.88	118078.54	-	-
63	69781.01	118080.06	-	-
64	69756.71	118123.14	-	-
65	69720.92	118180.39	-	-
66	69707.97	118184.95	-	-
67	69707.62	118187.04	-	-
68	69701.9	118194.86	-	-
69	69696.57	118202.13	-	-
70	69690.73	118206.82	-	-
71	69672.14	118236.1	-	-
72	69670.6	118238.7	-	-
73	69659.27	118255.98	-	-
74	69648.12	118266.44	-	-
75	69643.6	118270.89	-	-
76	69587.65	118349.15	-	-
77	69579.37	118361.19	-	-
78	69576.76	118364.81	-	-
79	69569.62	118373.08	-	-
80	69588.27	118405.72	-	-
81	69594.98	118410.5	-	-
82	69628.25	118432.76	-	-
				895




ПОЛНОЕ НАИМЕНОВАНИЕ ДОЛЖНОСТИ

ИНИЦИАЛЫ, ФАМИЛИЯ

Земельный участок	
вид объекта недвижимости	
Лист № 378 раздела 4.2	Всего листов раздела 4.2: 482
Всего листов выписки: 742	
26.05.2024г. № КУВИ-001/2024-142032395	
Кадастровый номер: 78:42:0018124:21	

1	2	3	4	5
83	69628.53	118433.04	-	-
84	69628.67	118433.41	-	-
85	69628.67	118433.81	-	-
86	69628.54	118434.12	-	-
87	69537.7	118579.51	-	-
88	69537.42	118579.8	-	-
89	69537.06	118579.96	-	-
90	69536.66	118579.96	-	-
91	69536.34	118579.84	-	-
92	69506.61	118562.02	-	-
1	69502.97	118566.67	-	-
1	69379.13	119167.03	-	-
2	69377.19	119168.2	-	-
3	69376.74	119167.16	-	-
4	69380.01	119153.49	-	-
5	69364.38	119105.34	-	-
6	69348.21	119058.27	-	-
7	69330.23	119012.49	-	-
8	69259.21	118811.95	-	-
9	69253.71	118794.84	-	-
10	69249.13	118782.1	-	-
11	69247.67	118779.58	-	-
12	69246.15	118778.11	-	-
13	69235.57	118773.95	-	-
14	69226.48	118747.28	-	-
15	69219.46	118720.27	-	-
16	69214.45	118701.91	-	-
17	69205.57	118673.74	-	-
18	69200.82	118656.43	-	-
				896




полное наименование должности

инициалы, фамилия

Земельный участок	
вид объекта недвижимости	
Лист № 379 раздела 4.2	Всего листов раздела 4.2: 482
Всего листов выписки: 742	Всего разделов: 8
26.05.2024г. № КУВИ-001/2024-142032395	
Кадастровый номер: 78:42:0018124:21	

1	2	3	4	5
19	69188.34	118625.89	-	-
20	69180.67	118615.61	-	-
21	69177.78	118607.67	-	-
22	69172.92	118594.34	-	-
23	69156.09	118560.13	-	-
24	69143.92	118537.27	-	-
25	69132.88	118516.54	-	-
26	69123.68	118499.26	-	-
27	69110.35	118475.3	-	-
28	69106.04	118466.8	-	-
29	69094.75	118448.06	-	-
30	69079.11	118439.08	-	-
31	69075.39	118434.2	-	-
32	69062.74	118414.31	-	-
33	69055.16	118402.98	-	-
34	69054.44	118395.69	-	-
35	69055.51	118380.84	-	-
36	69059.13	118363.95	-	-
37	69043.95	118339.84	-	-
38	69031.35	118317.11	-	-
39	69026.33	118307.09	-	-
40	69019.71	118294.83	-	-
41	69016.49	118286.62	-	-
42	69009.81	118260.82	-	-
43	69004.75	118238.24	-	-
44	68997.56	118205.41	-	-
45	68996.79	118201.9	-	-
46	68995.26	118196.43	-	-
47	68993.26	118187.97	-	-




ПОЛНОЕ НАИМЕНОВАНИЕ ДОЛЖНОСТИ

ИНИЦИАЛЫ, ФАМИЛИЯ

Земельный участок	
вид объекта недвижимости	
Лист № 380 раздела 4.2	Всего листов раздела 4.2: 482
Всего листов выписки: 742	Всего разделов: 8
26.05.2024г. № КУВИ-001/2024-142032395	
Кадастровый номер: 78:42:0018124:21	

1	2	3	4	5
48	68990.92	118180.2	-	-
49	68987.5	118165.47	-	-
50	68985.68	118157.56	-	-
51	68983.42	118150.19	-	-
52	68976.96	118127.28	-	-
53	68974.33	118115.97	-	-
54	68972.64	118108.88	-	-
55	68971.28	118105.26	-	-
56	68965.67	118080.87	-	-
57	68960.36	118058.72	-	-
58	68958.84	118052.89	-	-
59	68957.93	118048.55	-	-
60	68956.7	118030.81	-	-
61	68964.67	118009.59	-	-
62	68968.89	117988.62	-	-
63	68974.79	117967.95	-	-
64	68980.65	117945.62	-	-
65	68986.09	117926.18	-	-
66	68991.33	117904.92	-	-
67	68996.9	117883.09	-	-
68	69004.21	117878.84	-	-
69	69016.16	117868.22	-	-
70	69018.72	117862.4	-	-
71	69019.58	117859.17	-	-
72	69021.02	117852.61	-	-
73	69025.57	117835.59	-	-
74	69031.56	117801.52	-	-
75	69036.57	117778.12	-	-
76	69040.32	117756.38	-	-
				898




ПОЛНОЕ НАИМЕНОВАНИЕ ДОЛЖНОСТИ

ИНИЦИАЛЫ, ФАМИЛИЯ

Земельный участок	
вид объекта недвижимости	
Лист № 381 раздела 4.2	Всего листов раздела 4.2: 482
Всего листов выписки: 742	
26.05.2024г. № КУВИ-001/2024-142032395	
Кадастровый номер: 78:42:0018124:21	

1	2	3	4	5
77	69045.69	117737.07	-	-
78	69051.08	117712.66	-	-
79	69067.94	117690.61	-	-
80	69077.68	117677.21	-	-
81	69083.38	117657.69	-	-
82	69085.44	117634.13	-	-
83	69087.1	117628.91	-	-
84	69087.97	117605.2	-	-
85	69097.2	117578.67	-	-
86	69104.23	117558.47	-	-
87	69104.26	117558.07	-	-
88	69104.25	117557.67	-	-
89	69104.2	117557.28	-	-
90	69104.09	117556.89	-	-
91	69103.95	117556.52	-	-
92	69103.76	117556.17	-	-
93	69103.53	117555.84	-	-
94	69103.27	117555.54	-	-
95	69103.06	117555.34	-	-
96	69100.73	117555.11	-	-
97	69100.91	117552.96	-	-
98	69100.91	117552.87	-	-
99	69103.89	117553.17	-	-
100	69104.22	117553.39	-	-
101	69104.53	117553.64	-	-
102	69104.83	117553.92	-	-
103	69105.1	117554.21	-	-
104	69105.35	117554.52	-	-
105	69105.58	117554.84	-	-




ПОЛНОЕ НАИМЕНОВАНИЕ ДОЛЖНОСТИ

ИНИЦИАЛЫ, ФАМИЛИЯ

Земельный участок	
вид объекта недвижимости	
Лист № 382 раздела 4.2	Всего листов раздела 4.2: 482
Всего листов выписки: 742	Всего разделов: 8
26.05.2024г. № КУВИ-001/2024-142032395	
Кадастровый номер: 78:42:0018124:21	


1	2	3	4	5
106	69105.79	117555.18	-	-
107	69105.97	117555.54	-	-
108	69106.13	117555.91	-	-
109	69106.26	117556.29	-	-
110	69106.37	117556.67	-	-
111	69106.44	117557.06	-	-
112	69106.49	117557.46	-	-
113	69106.51	117557.86	-	-
114	69106.51	117558.26	-	-
115	69106.47	117558.66	-	-
116	69106.41	117559.03	-	-
117	69099.33	117579.41	-	-
118	69090.21	117605.62	-	-
119	69089.33	117629.3	-	-
120	69087.66	117634.57	-	-
121	69085.61	117658.1	-	-
122	69079.73	117678.22	-	-
123	69069.75	117691.96	-	-
124	69053.17	117713.63	-	-
125	69047.87	117737.61	-	-
126	69042.52	117756.88	-	-
127	69038.78	117778.55	-	-
128	69033.77	117801.95	-	-
129	69027.77	117836.07	-	-
130	69023.21	117853.14	-	-
131	69021.77	117859.7	-	-
132	69020.85	117863.15	-	-
133	69018.02	117869.58	-	-
134	69005.54	117880.67	-	-
				900



полное наименование должности	инициалы, фамилия
-------------------------------	-------------------

Земельный участок	
вид объекта недвижимости	
Лист № 383 раздела 4.2	Всего листов раздела 4.2: 482
Всего листов выписки: 742	Всего разделов: 8
26.05.2024г. № КУВИ-001/2024-142032395	
Кадастровый номер: 78:42:0018124:21	

1	2	3	4	5
135	68998.85	117884.56	-	-
136	68993.51	117905.47	-	-
137	68988.27	117926.75	-	-
138	68982.82	117946.21	-	-
139	68976.96	117968.54	-	-
140	68971.08	117989.15	-	-
141	68966.84	118010.21	-	-
142	68958.98	118031.15	-	-
143	68960.24	118049.32	-	-
144	68962.54	118058.17	-	-
145	68967.86	118080.36	-	-
146	68973.44	118104.61	-	-
147	68974.79	118108.22	-	-
148	68976.52	118115.45	-	-
149	68979.14	118126.72	-	-
150	68985.58	118149.55	-	-
151	68987.85	118156.98	-	-
152	68989.7	118164.96	-	-
153	68993.1	118179.63	-	-
154	68995.43	118187.39	-	-
155	68997.44	118195.87	-	-
156	68998.97	118201.36	-	-
157	68999.76	118204.92	-	-
158	69006.95	118237.75	-	-
159	69011.99	118260.29	-	-
160	69018.63	118285.92	-	-
161	69021.75	118293.88	-	-
162	69028.32	118306.05	-	-
163	69033.34	118316.06	-	-
				901




ПОЛНОЕ НАИМЕНОВАНИЕ ДОЛЖНОСТИ

ИНИЦИАЛЫ, ФАМИЛИЯ

Земельный участок	
вид объекта недвижимости	
Лист № 384 раздела 4.2	Всего листов раздела 4.2: 482
Всего листов выписки: 742	
26.05.2024г. № КУВИ-001/2024-142032395	
Кадастровый номер: 78:42:0018124:21	

1	2	3	4	5
164	69045.88	118338.7	-	-
165	69061.31	118363.18	-	-
166	69061.45	118363.55	-	-
167	69061.44	118363.92	-	-
168	69057.74	118381.16	-	-
169	69056.7	118395.66	-	-
170	69057.34	118402.2	-	-
171	69064.62	118413.08	-	-
172	69077.24	118432.91	-	-
173	69080.62	118437.36	-	-
174	69096.38	118446.4	-	-
175	69108	118465.71	-	-
176	69112.34	118474.25	-	-
177	69125.65	118498.18	-	-
178	69134.87	118515.49	-	-
179	69145.9	118536.21	-	-
180	69158.09	118559.11	-	-
181	69175	118593.45	-	-
182	69178.28	118602.46	-	-
183	69178.33	118601.67	-	-
184	69186.2	118593.03	-	-
185	69196.98	118579.96	-	-
186	69207.83	118569.44	-	-
187	69213.06	118564.74	-	-
188	69222.6	118556.39	-	-
189	69252.81	118552.87	-	-
190	69253.14	118552.65	-	-
191	69253.47	118552.43	-	-
192	69253.81	118552.22	-	-
				902




ПОЛНОЕ НАИМЕНОВАНИЕ ДОЛЖНОСТИ

ИНИЦИАЛЫ, ФАМИЛИЯ

Земельный участок	
вид объекта недвижимости	
Лист № 385 раздела 4.2	Всего листов раздела 4.2: 482
Всего листов выписки: 742	
26.05.2024г. № КУВИ-001/2024-142032395	
Кадастровый номер: 78:42:0018124:21	

1	2	3	4	5
193	69254.15	118552.01	-	-
194	69254.49	118551.8	-	-
195	69254.84	118551.6	-	-
196	69255.19	118551.41	-	-
197	69255.55	118551.22	-	-
198	69255.9	118551.04	-	-
199	69256.26	118550.86	-	-
200	69256.62	118550.69	-	-
201	69256.98	118550.53	-	-
202	69257.35	118550.36	-	-
203	69257.72	118550.21	-	-
204	69258.09	118550.06	-	-
205	69258.46	118549.92	-	-
206	69258.84	118549.78	-	-
207	69259.22	118549.65	-	-
208	69259.6	118549.52	-	-
209	69259.98	118549.4	-	-
210	69260.36	118549.28	-	-
211	69260.75	118549.17	-	-
212	69260.97	118549.11	-	-
213	69260.69	118550.71	-	-
214	69259.02	118550.88	-	-
215	69256.95	118551.7	-	-
216	69254.89	118553.87	-	-
217	69254.87	118553.92	-	-
218	69254.68	118554.03	-	-
219	69254.34	118554.25	-	-
220	69254.01	118554.47	-	-
221	69253.54	118554.8	-	-

903



ДОКУМЕНТ ПОДПИСАН
ЭЛЕКТРОННОЙ ПОДПИСЬЮ
Сертификат: 00ВВ056В7401СВ38D2В3576АСДС8425108
Владелец: ФЕДЕРАЛЬНАЯ СЛУЖБА ГОСУДАРСТВЕННОЙ
РЕГИСТРАЦИИ, КАДАСТРА И КАРТОГРАФИИ
Действителен: с 27.06.2023 по 19.09.2024


полное наименование должности

инициалы, фамилия

Земельный участок	
вид объекта недвижимости	
Лист № 386 раздела 4.2	Всего листов раздела 4.2: 482
Всего листов выписки: 742	
26.05.2024г. № КУВИ-001/2024-142032395	
Кадастровый номер: 78:42:0018124:21	

1	2	3	4	5
222	69223.45	118558.31	-	-
223	69214.39	118566.24	-	-
224	69209.19	118570.9	-	-
225	69198.45	118581.32	-	-
226	69187.71	118594.34	-	-
227	69180.28	118602.5	-	-
228	69179.96	118607.09	-	-
229	69182.67	118614.53	-	-
230	69190.31	118624.77	-	-
231	69202.95	118655.71	-	-
232	69207.73	118673.11	-	-
233	69216.61	118701.27	-	-
234	69221.64	118719.69	-	-
235	69228.64	118746.63	-	-
236	69237.36	118772.24	-	-
237	69247.39	118776.18	-	-
238	69249.46	118778.19	-	-
239	69251.18	118781.15	-	-
240	69255.84	118794.11	-	-
241	69261.35	118811.23	-	-
242	69332.33	119011.71	-	-
243	69350.32	119057.49	-	-
244	69366.52	119104.63	-	-
245	69382.26	119153.13	-	-
246	69382.31	119153.42	-	-
247	69382.28	119153.67	-	-
248	69379.1	119166.96	-	-
1	69379.13	119167.03	-	-
1	69275.26	118552.15	-	-

904




 ДОКУМЕНТ ПОДПИСАН
 ЭЛЕКТРОННОЙ ПОДПИСЬЮ
 Сертификат: 00ВВ056В7401СВ38D2В3576АСДС8425108
 Владелец: ФЕДЕРАЛЬНАЯ СЛУЖБА ГОСУДАРСТВЕННОЙ
 РЕГИСТРАЦИИ, КАДАСТРА И КАРТОГРАФИИ
 Действителен: с 27.06.2023 по 19.09.2024

полное наименование должности

инициалы, фамилия

Земельный участок	
вид объекта недвижимости	
Лист № 387 раздела 4.2	Всего листов раздела 4.2: 482
Всего листов выписки: 742	Всего разделов: 8
26.05.2024г. № КУВИ-001/2024-142032395	
Кадастровый номер: 78:42:0018124:21	

1	2	3	4	5
2	69275.5	118550.1	-	-
3	69275.84	118550.23	-	-
4	69276.2	118550.38	-	-
5	69276.57	118550.54	-	-
6	69276.94	118550.7	-	-
7	69277.3	118550.87	-	-
8	69277.66	118551.04	-	-
9	69278.02	118551.22	-	-
10	69278.38	118551.4	-	-
11	69278.73	118551.58	-	-
12	69279.09	118551.77	-	-
13	69279.44	118551.96	-	-
14	69279.79	118552.16	-	-
15	69280.13	118552.36	-	-
16	69280.47	118552.56	-	-
17	69280.82	118552.77	-	-
18	69281.15	118552.99	-	-
19	69281.49	118553.2	-	-
20	69281.82	118553.43	-	-
21	69282.15	118553.65	-	-
22	69282.48	118553.88	-	-
23	69282.81	118554.11	-	-
24	69283.13	118554.35	-	-
25	69283.45	118554.59	-	-
26	69283.76	118554.84	-	-
27	69284.08	118555.09	-	-
28	69284.39	118555.34	-	-
29	69284.75	118555.64	-	-
30	69306.52	118556.69	-	-
				905




ПОЛНОЕ НАИМЕНОВАНИЕ ДОЛЖНОСТИ

ИНИЦИАЛЫ, ФАМИЛИЯ

Земельный участок	
вид объекта недвижимости	
Лист № 388 раздела 4.2	Всего листов раздела 4.2: 482
Всего листов выписки: 742	Всего разделов: 8
26.05.2024г. № КУВИ-001/2024-142032395	
Кадастровый номер: 78:42:0018124:21	

1	2	3	4	5
31	69326.19	118555.04	-	-
32	69341.6	118561.92	-	-
33	69349.32	118561.89	-	-
34	69375.76	118567.59	-	-
35	69403.05	118576.51	-	-
36	69407.09	118580.13	-	-
37	69419.94	118579.88	-	-
38	69439.01	118572.62	-	-
39	69444.35	118572.33	-	-
40	69455.01	118574.39	-	-
41	69464.48	118576.61	-	-
42	69473.15	118577.04	-	-
43	69489.37	118575.51	-	-
44	69492.77	118576.45	-	-
45	69497.26	118570.72	-	-
46	69498.97	118571.78	-	-
47	69493.93	118578.21	-	-
48	69493.63	118578.47	-	-
49	69493.25	118578.58	-	-
50	69492.88	118578.55	-	-
51	69489.19	118577.53	-	-
52	69473.19	118579.04	-	-
53	69464.2	118578.59	-	-
54	69454.59	118576.35	-	-
55	69444.21	118574.35	-	-
56	69439.43	118574.6	-	-
57	69420.32	118581.88	-	-
58	69406.35	118582.15	-	-
59	69402.03	118578.29	-	-
				906



 ДОКУМЕНТ ПОДПИСАН
 ЭЛЕКТРОННОЙ ПОДПИСЬЮ
 Сертификат: 00B8056B7401CB38D2B3576ACDC8425108
 Владелец: ФЕДЕРАЛЬНАЯ СЛУЖБА ГОСУДАРСТВЕННОЙ
 РЕГИСТРАЦИИ, КАДАСТРА И КАРТОГРАФИИ
 Действителен: с 27.06.2023 по 19.09.2024


полное наименование должности

инициалы, фамилия

Земельный участок	
вид объекта недвижимости	
Лист № 389 раздела 4.2	Всего листов раздела 4.2: 482
Всего листов выписки: 742	Всего разделов: 8
26.05.2024г. № КУВИ-001/2024-142032395	
Кадастровый номер: 78:42:0018124:21	

1	2	3	4	5
60	69375.24	118569.53	-	-
61	69349.12	118563.89	-	-
62	69341.18	118563.92	-	-
63	69325.85	118557.08	-	-
64	69306.56	118558.69	-	-
65	69283.96	118557.6	-	-
66	69283.66	118557.34	-	-
67	69283.35	118557.08	-	-
68	69283.05	118556.82	-	-
69	69282.73	118556.57	-	-
70	69282.42	118556.33	-	-
71	69282.1	118556.08	-	-
72	69281.78	118555.84	-	-
73	69281.46	118555.61	-	-
74	69281.13	118555.38	-	-
75	69280.8	118555.15	-	-
76	69280.47	118554.93	-	-
77	69280.13	118554.71	-	-
78	69279.8	118554.5	-	-
79	69279.46	118554.29	-	-
80	69279.11	118554.08	-	-
81	69278.77	118553.88	-	-
82	69278.42	118553.68	-	-
83	69278.07	118553.49	-	-
84	69277.71	118553.3	-	-
85	69277.36	118553.12	-	-
86	69277	118552.94	-	-
87	69276.64	118552.77	-	-
88	69276.28	118552.6	-	-

907




 ДОКУМЕНТ ПОДПИСАН
 ЭЛЕКТРОННОЙ ПОДПИСЬЮ
 Сертификат: 00B8056B7401CB38D2B3576ACDC8425108
 Владелец: ФЕДЕРАЛЬНАЯ СЛУЖБА ГОСУДАРСТВЕННОЙ
 РЕГИСТРАЦИИ, КАДАСТРА И КАРТОГРАФИИ
 Действителен: с 27.06.2023 по 19.09.2024

полное наименование должности	инициалы, фамилия
-------------------------------	-------------------

Земельный участок	
вид объекта недвижимости	
Лист № 390 раздела 4.2	Всего листов раздела 4.2: 482
Всего листов выписки: 742	Всего разделов: 8
26.05.2024г. № КУВИ-001/2024-142032395	
Кадастровый номер: 78:42:0018124:21	

1	2	3	4	5
89	69275.91	118552.43	-	-
90	69275.55	118552.27	-	-
1	69275.26	118552.15	-	-




ПОЛНОЕ НАИМЕНОВАНИЕ ДОЛЖНОСТИ

ИНИЦИАЛЫ, ФАМИЛИЯ

Земельный участок	
вид объекта недвижимости	
Лист № 391 раздела 4.2	Всего листов раздела 4.2: 482
Всего листов выписки: 742	Всего разделов: 8
26.05.2024г. № КУВИ-001/2024-142032395	
Кадастровый номер: 78:42:0018124:21	

Сведения о характерных точках границы части (частей) земельного участка	
Учетный номер части: 78:42:0018124:21/224	
Система координат	

Номер точки	Координаты, м		Описание закрепления на местности	Средняя квадратичная погрешность определения координат характерных точек границ земельного участка, м
	X	Y		
1	2	3	4	5
1	69380.62	119157.89	-	-
2	69380.3	119157.52	-	-
3	69375.32	119156.67	-	-
4	69369.3	119154.61	-	-
5	69367.8	119153.95	-	-
6	69366.44	119151.82	-	-
7	69363.81	119144.8	-	-
8	69349.52	119099.79	-	-
9	69337.78	119064.13	-	-
10	69334.22	119052.7	-	-
11	69327.48	119032.18	-	-
12	69319.45	119009.26	-	-
13	69309.65	118984.26	-	-
14	69300.34	118957.58	-	-
15	69273.24	118879	-	-
16	69258.01	118833.53	-	-
17	69242.72	118790.79	-	-
18	69230.79	118755.65	-	-
19	69217.96	118707.82	-	-
20	69221.53	118699.5	-	-
21	69211.29	118670.2	-	-
22	69207.7	118659.17	-	-
23	69189.76	118606.17	-	-
24	69186.37	118592.3	-	-




полное наименование должности

инициалы, фамилия

Земельный участок	
вид объекта недвижимости	
Лист № 392 раздела 4.2	Всего листов раздела 4.2: 482
Всего листов выписки: 742	Всего разделов: 8
26.05.2024г. № КУВИ-001/2024-142032395	
Кадастровый номер: 78:42:0018124:21	


1	2	3	4	5
25	69186.34	118590.53	-	-
26	69197.54	118578.47	-	-
27	69202.24	118573.99	-	-
28	69208.53	118570.71	-	-
29	69210.21	118569.64	-	-
30	69211.21	118569.99	-	-
31	69211.66	118570.66	-	-
32	69211.84	118571.22	-	-
33	69211.16	118572.17	-	-
34	69210.22	118572.01	-	-
35	69203.42	118575.64	-	-
36	69198.96	118579.88	-	-
37	69188.36	118591.3	-	-
38	69188.37	118592.05	-	-
39	69191.68	118605.62	-	-
40	69209.6	118658.54	-	-
41	69213.18	118669.56	-	-
42	69223.68	118699.58	-	-
43	69220.07	118707.97	-	-
44	69232.7	118755.07	-	-
45	69244.61	118790.13	-	-
46	69259.9	118832.88	-	-
47	69275.13	118878.36	-	-
48	69302.23	118956.92	-	-
49	69311.52	118983.56	-	-
50	69321.33	119008.56	-	-
51	69329.37	119031.53	-	-
52	69336.12	119052.09	-	-
53	69339.68	119063.52	-	-
				910



ПОЛНОЕ НАИМЕНОВАНИЕ ДОЛЖНОСТИ

ИНИЦИАЛЫ, ФАМИЛИЯ

Земельный участок				
вид объекта недвижимости				
Лист № 393 раздела 4.2	Всего листов раздела 4.2: 482	Всего разделов: 8	Всего листов выписки: 742	
26.05.2024г. № КУВИ-001/2024-142032395				
Кадастровый номер: 78:42:0018124:21				
1	2	3	4	5
54	69351.42	119099.17	-	-
55	69365.7	119144.15	-	-
56	69368.24	119150.92	-	-
57	69369.16	119152.36	-	-
58	69375.81	119154.73	-	-
59	69381.36	119155.67	-	-
60	69382.67	119157.22	-	-
61	69382.07	119165.27	-	-
62	69379.97	119166.53	-	-
1	69380.62	119157.89	-	-



ПОЛНОЕ НАИМЕНОВАНИЕ ДОЛЖНОСТИ

ИНИЦИАЛЫ, ФАМИЛИЯ

Земельный участок	
вид объекта недвижимости	
Лист № 394 раздела 4.2	Всего листов раздела 4.2: 482
Всего листов выписки: 742	Всего разделов: 8
26.05.2024г. № КУВИ-001/2024-142032395	
Кадастровый номер: 78:42:0018124:21	

Сведения о характерных точках границы части (частей) земельного участка
Учетный номер части: 78:42:0018124:21/227

Система координат

Номер точки	Координаты, м		Описание закрепления на местности	Средняя квадратичная погрешность определения координат характерных точек границ земельного участка, м
	X	Y		
1	2	3	4	5
1	69765.64	118675.22	-	-
2	69746.41	118706.08	-	-
3	69737.75	118719.98	-	-
4	69730.66	118709.29	-	-
5	69730.32	118709.81	-	-
6	69723.61	118705.49	-	-
7	69723.68	118705.34	-	-
8	69724.68	118703.73	-	-
9	69695.94	118685.73	-	-
10	69693.52	118684.42	-	-
11	69615.61	118636.75	-	-
12	69615.1	118636.45	-	-
13	69541.81	118590.85	-	-
14	69542.19	118589.66	-	-
15	69541.56	118589.25	-	-
16	69540.39	118589.96	-	-
17	69516.84	118575.31	-	-
18	69516.54	118574.6	-	-
19	69515.7	118574.25	-	-
20	69515.05	118574.19	-	-
21	69497.61	118563.34	-	-
22	69493.66	118561.53	-	-
23	69490.45	118553.5	-	-
24	69490.73	118546.4	-	-




ДОКУМЕНТ ПОДПИСАН
ЭЛЕКТРОННОЙ ПОДПИСЬЮ
Сертификат: 00B8056B7401CB38D2B3576ACDC8425108
Владелец: ФЕДЕРАЛЬНАЯ СЛУЖБА ГОСУДАРСТВЕННОЙ
РЕГИСТРАЦИИ, КАДАСТРА И КАРТОГРАФИИ
Действителен: с 27.06.2023 по 19.09.2024

полное наименование должности

инициалы, фамилия

Земельный участок	
вид объекта недвижимости	
Лист № 395 раздела 4.2	Всего листов раздела 4.2: 482
Всего листов выписки: 742	Всего разделов: 8
26.05.2024г. № КУВИ-001/2024-142032395	
Кадастровый номер: 78:42:0018124:21	

1	2	3	4	5
25	69501.13	118528.54	-	-
26	69498.93	118525.27	-	-
27	69497.88	118520.64	-	-
28	69522.84	118520.78	-	-
29	69534.08	118527.93	-	-
30	69541.54	118531.3	-	-
31	69544.41	118534.18	-	-
32	69560.31	118544.09	-	-
33	69568.22	118546.44	-	-
34	69574.59	118553.1	-	-
35	69751.23	118661.36	-	-
1	69765.64	118675.22	-	-
1	69580.24	118622.14	-	-
2	69716.37	118706.49	-	-
3	69721.1	118709.46	-	-
4	69721.12	118709.43	-	-
5	69721.38	118709.59	-	-
6	69722.72	118707.17	-	-
7	69730.29	118711.99	-	-
8	69733.78	118717.49	-	-
9	69735.67	118723.35	-	-
10	69709.87	118764.81	-	-
11	69695.7	118752.53	-	-
12	69586.99	118684.52	-	-
13	69527.01	118648.4	-	-
14	69521.92	118646.57	-	-
15	69516.47	118641.89	-	-
16	69491.9	118626.83	-	-
17	69488.01	118625.53	-	-




ПОЛНОЕ НАИМЕНОВАНИЕ ДОЛЖНОСТИ

ИНИЦИАЛЫ, ФАМИЛИЯ

Земельный участок	
вид объекта недвижимости	
Лист № 396 раздела 4.2	Всего листов раздела 4.2: 482
Всего листов выписки: 742	Всего разделов: 8
26.05.2024г. № КУВИ-001/2024-142032395	
Кадастровый номер: 78:42:0018124:21	


1	2	3	4	5
18	69484.81	118622.49	-	-
19	69461.57	118607.91	-	-
20	69446.94	118591.95	-	-
21	69440.24	118566.95	-	-
22	69442.13	118559.9	-	-
23	69455.1	118563.24	-	-
24	69461.7	118562.5	-	-
25	69467.04	118565.07	-	-
26	69469.29	118563.66	-	-
27	69476.19	118567.08	-	-
28	69482.46	118565.86	-	-
29	69490.24	118566.95	-	-
30	69493.26	118569.06	-	-
31	69512.33	118580.72	-	-
32	69512.9	118581.51	-	-
33	69513.01	118582.23	-	-
34	69513.62	118582.3	-	-
35	69514.56	118582.08	-	-
36	69528.52	118590.64	-	-
37	69532.61	118592.99	-	-
38	69546.03	118601.41	-	-
39	69546.76	118602.01	-	-
40	69546.92	118603.27	-	-
41	69547.32	118603.49	-	-
42	69548.12	118603.05	-	-
43	69548.6	118603.03	-	-
1	69580.24	118622.14	-	-
1	69729.69	118710.77	-	-
2	69723.21	118706.36	-	-
				914



полное наименование должности

инициалы, фамилия

Земельный участок				
вид объекта недвижимости				
Лист № 397 раздела 4.2	Всего листов раздела 4.2: 482	Всего разделов: 8	Всего листов выписки: 742	
26.05.2024г. № КУВИ-001/2024-142032395				
Кадастровый номер: 78:42:0018124:21				
1	2	3	4	5
3	69723.27	118706.23	-	-
4	69729.88	118710.48	-	-
1	69729.69	118710.77	-	-
1	69736.56	118721.89	-	-
2	69736.2	118722.47	-	-
3	69735.41	118720.07	-	-
1	69736.56	118721.89	-	-



ПОЛНОЕ НАИМЕНОВАНИЕ ДОЛЖНОСТИ

ИНИЦИАЛЫ, ФАМИЛИЯ

Земельный участок	
вид объекта недвижимости	
Лист № 398 раздела 4.2	Всего листов раздела 4.2: 482
Всего листов выписки: 742	Всего разделов: 8
26.05.2024г. № КУВИ-001/2024-142032395	
Кадастровый номер: 78:42:0018124:21	

Сведения о характерных точках границы части (частей) земельного участка
Учетный номер части: 78:42:0018124:21/228

Система координат

Номер точки	Координаты, м		Описание закрепления на местности	Средняя квадратичная погрешность определения координат характерных точек границ земельного участка, м
	X	Y		
1	2	3	4	5
1	69935.84	118414.68	-	-
2	69910.21	118455	-	-
3	69729.06	118747.67	-	-
4	69724.04	118755.43	-	-
5	69666.02	118849.23	-	-
6	69663.04	118853.9	-	-
7	69611.97	118934.93	-	-
8	69533.01	119063.26	-	-
9	69533.35	119059.41	-	-
10	69542.14	119044.93	-	-
11	69572.55	118997.46	-	-
12	69588.61	118971.83	-	-
13	69609.12	118939.07	-	-
14	69608.85	118938.65	-	-
15	69608.83	118938.09	-	-
16	69610.73	118935.07	-	-
17	69611.16	118934.86	-	-
18	69611.72	118934.94	-	-
19	69662.69	118853.57	-	-
20	69665.26	118849.42	-	-
21	69723.55	118755.23	-	-
22	69723.31	118754.9	-	-
23	69723.32	118754.31	-	-
24	69725.29	118751.15	-	-
				916




ДОКУМЕНТ ПОДПИСАН
ЭЛЕКТРОННОЙ ПОДПИСЬЮ
Сертификат: 00B8056B7401CB38D2B3576ACDC8425108
Владелец: ФЕДЕРАЛЬНАЯ СЛУЖБА ГОСУДАРСТВЕННОЙ
РЕГИСТРАЦИИ, КАДАСТРА И КАРТОГРАФИИ
Действителен: с 27.06.2023 по 19.09.2024

ПОЛНОЕ НАИМЕНОВАНИЕ ДОЛЖНОСТИ

ИНИЦИАЛЫ, ФАМИЛИЯ

Земельный участок	
вид объекта недвижимости	
Лист № 399 раздела 4.2	Всего листов раздела 4.2: 482
Всего листов выписки: 742	Всего разделов: 8
26.05.2024г. № КУВИ-001/2024-142032395	
Кадастровый номер: 78:42:0018124:21	

1	2	3	4	5
25	69725.64	118751.03	-	-
26	69726.14	118751.1	-	-
27	69748.86	118714.45	-	-
28	69751.98	118709.52	-	-
29	69846.33	118556.16	-	-
30	69850.27	118549.86	-	-
31	69849.61	118549.43	-	-
32	69852.29	118545.24	-	-
33	69852.87	118545.61	-	-
34	69883.51	118496.18	-	-
35	69901.01	118467.62	-	-
36	69908.16	118456.3	-	-
37	69905.68	118454.58	-	-
38	69905.54	118454.79	-	-
39	69903.75	118453.62	-	-
40	69746.41	118706.08	-	-
41	69737.75	118719.98	-	-
42	69730.66	118709.29	-	-
43	69730.32	118709.81	-	-
44	69723.61	118705.49	-	-
45	69723.68	118705.34	-	-
46	69724.68	118703.73	-	-
47	69700.51	118688.58	-	-
48	69706.7	118675.94	-	-
49	69724.83	118650.63	-	-
50	69746.14	118617.55	-	-
51	69782.8	118557.62	-	-
52	69784.15	118552.6	-	-
53	69799.28	118530.58	-	-




ПОЛНОЕ НАИМЕНОВАНИЕ ДОЛЖНОСТИ

ИНИЦИАЛЫ, ФАМИЛИЯ

Земельный участок	
вид объекта недвижимости	
Лист № 400 раздела 4.2	Всего листов раздела 4.2: 482
Всего листов выписки: 742	Всего разделов: 8
26.05.2024г. № КУВИ-001/2024-142032395	
Кадастровый номер: 78:42:0018124:21	

1	2	3	4	5
54	69801.73	118525	-	-
55	69817.02	118502.02	-	-
56	69818.33	118497.15	-	-
57	69835.96	118471.23	-	-
58	69838.08	118466.49	-	-
59	69864.29	118426.53	-	-
60	69880.68	118411.28	-	-
61	69905.68	118404.58	-	-
62	69930.68	118411.28	-	-
1	69935.84	118414.68	-	-
1	69684.15	118814.24	-	-
2	69691.31	118802.61	-	-
3	69691.75	118802.88	-	-
4	69684.33	118814.02	-	-
1	69684.15	118814.24	-	-
1	69697.78	118694.97	-	-
2	69716.29	118706.44	-	-
3	69721.1	118709.46	-	-
4	69721.12	118709.43	-	-
5	69721.38	118709.59	-	-
6	69722.72	118707.17	-	-
7	69730.29	118711.99	-	-
8	69733.78	118717.49	-	-
9	69735.67	118723.35	-	-
10	69537.01	119042.61	-	-
11	69535.91	119043.57	-	-
12	69534.7	119044.07	-	-
13	69528.91	119044.48	-	-
14	69524.21	119043.41	-	-
				918




полное наименование должности

инициалы, фамилия

Земельный участок	
вид объекта недвижимости	
Лист № 401 раздела 4.2	Всего листов раздела 4.2: 482
Всего листов выписки: 742	Всего разделов: 8
26.05.2024г. № КУВИ-001/2024-142032395	
Кадастровый номер: 78:42:0018124:21	

1	2	3	4	5
15	69517.49	119038.94	-	-
16	69489.74	119017.2	-	-
17	69501.78	119005.16	-	-
18	69572.9	118894.1	-	-
19	69590.87	118867.22	-	-
20	69593.53	118859.92	-	-
21	69616.37	118824.14	-	-
22	69636.82	118793.43	-	-
23	69642.76	118785.85	-	-
24	69645.4	118776	-	-
1	69697.78	118694.97	-	-
1	69729.69	118710.77	-	-
2	69723.21	118706.36	-	-
3	69723.27	118706.23	-	-
4	69729.88	118710.48	-	-
1	69729.69	118710.77	-	-
1	69736.56	118721.89	-	-
2	69736.2	118722.47	-	-
3	69735.41	118720.07	-	-
1	69736.56	118721.89	-	-
				919



ПОЛНОЕ НАИМЕНОВАНИЕ ДОЛЖНОСТИ

ИНИЦИАЛЫ, ФАМИЛИЯ

Земельный участок	
вид объекта недвижимости	
Лист № 402 раздела 4.2	Всего листов раздела 4.2: 482
Всего листов выписки: 742	Всего разделов: 8
26.05.2024г. № КУВИ-001/2024-142032395	
Кадастровый номер: 78:42:0018124:21	

Сведения о характерных точках границы части (частей) земельного участка

Учетный номер части: 78:42:0018124:21/229

Система координат

Номер точки	Координаты, м		Описание закрепления на местности	Средняя квадратичная погрешность определения координат характерных точек границ земельного участка, м
	X	Y		
1	2	3	4	5
1	69765.64	118675.22	-	-
2	69746.41	118706.08	-	-
3	69737.75	118719.98	-	-
4	69730.66	118709.29	-	-
5	69730.32	118709.81	-	-
6	69723.61	118705.49	-	-
7	69723.68	118705.34	-	-
8	69724.68	118703.73	-	-
9	69695.94	118685.73	-	-
10	69693.52	118684.42	-	-
11	69615.61	118636.75	-	-
12	69615.1	118636.45	-	-
13	69541.81	118590.85	-	-
14	69542.19	118589.66	-	-
15	69541.56	118589.25	-	-
16	69540.39	118589.96	-	-
17	69516.84	118575.31	-	-
18	69516.54	118574.6	-	-
19	69515.7	118574.25	-	-
20	69515.05	118574.19	-	-
21	69497.61	118563.34	-	-
22	69493.66	118561.53	-	-
23	69490.45	118553.5	-	-
24	69490.73	118546.4	-	-
				920




ДОКУМЕНТ ПОДПИСАН
ЭЛЕКТРОННОЙ ПОДПИСЬЮ
Сертификат: 00B8056B7401CB38D2B3576ACDC8425108
Владелец: ФЕДЕРАЛЬНАЯ СЛУЖБА ГОСУДАРСТВЕННОЙ
РЕГИСТРАЦИИ, КАДАСТРА И КАРТОГРАФИИ
Действителен: с 27.06.2023 по 19.09.2024

полное наименование должности

инициалы, фамилия

Земельный участок	
вид объекта недвижимости	
Лист № 403 раздела 4.2	Всего листов раздела 4.2: 482
Всего листов выписки: 742	Всего разделов: 8
26.05.2024г. № КУВИ-001/2024-142032395	
Кадастровый номер: 78:42:0018124:21	

1	2	3	4	5
25	69501.13	118528.54	-	-
26	69498.93	118525.27	-	-
27	69497.88	118520.64	-	-
28	69522.84	118520.78	-	-
29	69534.08	118527.93	-	-
30	69541.54	118531.3	-	-
31	69544.41	118534.18	-	-
32	69560.31	118544.09	-	-
33	69568.22	118546.44	-	-
34	69574.59	118553.1	-	-
35	69751.23	118661.36	-	-
1	69765.64	118675.22	-	-
1	69580.24	118622.14	-	-
2	69716.37	118706.49	-	-
3	69721.1	118709.46	-	-
4	69721.12	118709.43	-	-
5	69721.38	118709.59	-	-
6	69722.72	118707.17	-	-
7	69730.29	118711.99	-	-
8	69733.78	118717.49	-	-
9	69735.67	118723.35	-	-
10	69709.87	118764.81	-	-
11	69695.7	118752.53	-	-
12	69586.99	118684.52	-	-
13	69527.01	118648.4	-	-
14	69521.92	118646.57	-	-
15	69516.47	118641.89	-	-
16	69491.9	118626.83	-	-
17	69488.01	118625.53	-	-
				921




ПОЛНОЕ НАИМЕНОВАНИЕ ДОЛЖНОСТИ

ИНИЦИАЛЫ, ФАМИЛИЯ

Земельный участок	
вид объекта недвижимости	
Лист № 404 раздела 4.2	Всего листов раздела 4.2: 482
Всего листов выписки: 742	Всего разделов: 8
26.05.2024г. № КУВИ-001/2024-142032395	
Кадастровый номер: 78:42:0018124:21	

1	2	3	4	5
18	69484.81	118622.49	-	-
19	69461.57	118607.91	-	-
20	69446.94	118591.95	-	-
21	69440.24	118566.95	-	-
22	69442.13	118559.9	-	-
23	69455.1	118563.24	-	-
24	69461.7	118562.5	-	-
25	69467.04	118565.07	-	-
26	69469.29	118563.66	-	-
27	69476.19	118567.08	-	-
28	69482.46	118565.86	-	-
29	69490.24	118566.95	-	-
30	69493.26	118569.06	-	-
31	69512.33	118580.72	-	-
32	69512.9	118581.51	-	-
33	69513.01	118582.23	-	-
34	69513.62	118582.3	-	-
35	69514.56	118582.08	-	-
36	69528.52	118590.64	-	-
37	69532.61	118592.99	-	-
38	69546.03	118601.41	-	-
39	69546.76	118602.01	-	-
40	69546.92	118603.27	-	-
41	69547.32	118603.49	-	-
42	69548.12	118603.05	-	-
43	69548.6	118603.03	-	-
1	69580.24	118622.14	-	-
1	69729.69	118710.77	-	-
2	69723.21	118706.36	-	-

922




 ДОКУМЕНТ ПОДПИСАН
 ЭЛЕКТРОННОЙ ПОДПИСЬЮ
 Сертификат: 00B8056B7401CB38D2B3576ACDC8425108
 Владелец: ФЕДЕРАЛЬНАЯ СЛУЖБА ГОСУДАРСТВЕННОЙ
 РЕГИСТРАЦИИ, КАДАСТРА И КАРТОГРАФИИ
 Действителен: с 27.06.2023 по 19.09.2024

полное наименование должности

инициалы, фамилия

Земельный участок	
вид объекта недвижимости	
Лист № 405 раздела 4.2	Всего листов раздела 4.2: 482
Всего листов выписки: 742	Всего разделов: 8
26.05.2024г. № КУВИ-001/2024-142032395	
Кадастровый номер: 78:42:0018124:21	

1	2	3	4	5
3	69723.27	118706.23	-	-
4	69729.88	118710.48	-	-
1	69729.69	118710.77	-	-
1	69736.56	118721.89	-	-
2	69736.2	118722.47	-	-
3	69735.41	118720.07	-	-
1	69736.56	118721.89	-	-



ПОЛНОЕ НАИМЕНОВАНИЕ ДОЛЖНОСТИ

ИНИЦИАЛЫ, ФАМИЛИЯ

Земельный участок	
вид объекта недвижимости	
Лист № 406 раздела 4.2	Всего листов раздела 4.2: 482
Всего листов выписки: 742	Всего разделов: 8
26.05.2024г. № КУВИ-001/2024-142032395	
Кадастровый номер: 78:42:0018124:21	

Сведения о характерных точках границы части (частей) земельного участка

Учетный номер части: 78:42:0018124:21/230

Система координат

Номер точки	Координаты, м		Описание закрепления на местности	Средняя квадратичная погрешность определения координат характерных точек границ земельного участка, м
	X	Y		
1	2	3	4	5
1	69935.84	118414.68	-	-
2	69910.21	118455	-	-
3	69729.06	118747.67	-	-
4	69724.04	118755.43	-	-
5	69666.02	118849.23	-	-
6	69663.04	118853.9	-	-
7	69611.97	118934.93	-	-
8	69533.01	119063.26	-	-
9	69533.35	119059.41	-	-
10	69542.14	119044.93	-	-
11	69572.55	118997.46	-	-
12	69588.61	118971.83	-	-
13	69609.12	118939.07	-	-
14	69608.85	118938.65	-	-
15	69608.83	118938.09	-	-
16	69610.73	118935.07	-	-
17	69611.16	118934.86	-	-
18	69611.72	118934.94	-	-
19	69662.69	118853.57	-	-
20	69665.26	118849.42	-	-
21	69723.55	118755.23	-	-
22	69723.31	118754.9	-	-
23	69723.32	118754.31	-	-
24	69725.29	118751.15	-	-



ДОКУМЕНТ ПОДПИСАН
ЭЛЕКТРОННОЙ ПОДПИСЬЮ
Сертификат: 00B8056B7401CB38D2B3576ACDC8425108
Владелец: ФЕДЕРАЛЬНАЯ СЛУЖБА ГОСУДАРСТВЕННОЙ
РЕГИСТРАЦИИ, КАДАСТРА И КАРТОГРАФИИ
Действителен: с 27.06.2023 по 19.09.2024

ПОЛНОЕ НАИМЕНОВАНИЕ ДОЛЖНОСТИ

ИНИЦИАЛЫ, ФАМИЛИЯ

Земельный участок

вид объекта недвижимости

Всего листов выписки: 742

Всего разделов: 8

Всего листов раздела 4.2: 482

26.05.2024г. № КУВИ-001/2024-142032395

Кадастровый номер: 78:42:0018124:21

1	2	3	4	5
25	69725.64	118751.03	-	-
26	69726.14	118751.1	-	-
27	69748.86	118714.45	-	-
28	69751.98	118709.52	-	-
29	69846.33	118556.16	-	-
30	69850.27	118549.86	-	-
31	69849.61	118549.43	-	-
32	69852.29	118545.24	-	-
33	69852.87	118545.61	-	-
34	69883.51	118496.18	-	-
35	69901.01	118467.62	-	-
36	69908.16	118456.3	-	-
37	69905.68	118454.58	-	-
38	69905.54	118454.79	-	-
39	69903.75	118453.62	-	-
40	69746.41	118706.08	-	-
41	69737.75	118719.98	-	-
42	69730.66	118709.29	-	-
43	69730.32	118709.81	-	-
44	69723.61	118705.49	-	-
45	69723.68	118705.34	-	-
46	69724.68	118703.73	-	-
47	69700.51	118688.58	-	-
48	69706.7	118675.94	-	-
49	69724.83	118650.63	-	-
50	69746.14	118617.55	-	-
51	69782.8	118557.62	-	-
52	69784.15	118552.6	-	-
53	69799.28	118530.58	-	-
				925



ДОКУМЕНТ ПОДПИСАН

ЭЛЕКТРОННОЙ ПОДПИСЬЮ

Сертификат: 00ВВ056В7401СВ38D2В3576АСДС8425108

Владелец: ФЕДЕРАЛЬНАЯ СЛУЖБА ГОСУДАРСТВЕННОЙ

РЕГИСТРАЦИИ, КАДАСТРА И КАРТОГРАФИИ


Действителен: с 27.06.2023 по 19.09.2024

ПОЛНОЕ НАИМЕНОВАНИЕ ДОЛЖНОСТИ

ИНИЦИАЛЫ, ФАМИЛИЯ

Земельный участок	
вид объекта недвижимости	
Лист № 408 раздела 4.2	Всего листов раздела 4.2: 482
Всего листов выписки: 742	
26.05.2024г. № КУВИ-001/2024-142032395	
Кадастровый номер: 78:42:0018124:21	

1	2	3	4	5
54	69801.73	118525	-	-
55	69817.02	118502.02	-	-
56	69818.33	118497.15	-	-
57	69835.96	118471.23	-	-
58	69838.08	118466.49	-	-
59	69864.29	118426.53	-	-
60	69880.68	118411.28	-	-
61	69905.68	118404.58	-	-
62	69930.68	118411.28	-	-
1	69935.84	118414.68	-	-
1	69684.15	118814.24	-	-
2	69691.31	118802.61	-	-
3	69691.75	118802.88	-	-
4	69684.33	118814.02	-	-
1	69684.15	118814.24	-	-
1	69697.78	118694.97	-	-
2	69716.29	118706.44	-	-
3	69721.1	118709.46	-	-
4	69721.12	118709.43	-	-
5	69721.38	118709.59	-	-
6	69722.72	118707.17	-	-
7	69730.29	118711.99	-	-
8	69733.78	118717.49	-	-
9	69735.67	118723.35	-	-
10	69537.01	119042.61	-	-
11	69535.91	119043.57	-	-
12	69534.7	119044.07	-	-
13	69528.91	119044.48	-	-
14	69524.21	119043.41	-	-
				926




 ДОКУМЕНТ ПОДПИСАН
 ЭЛЕКТРОННОЙ ПОДПИСЬЮ
 Сертификат: 00B8056B7401CB38D2B3576ACDC8425108
 Владелец: ФЕДЕРАЛЬНАЯ СЛУЖБА ГОСУДАРСТВЕННОЙ
 РЕГИСТРАЦИИ, КАДАСТРА И КАРТОГРАФИИ
 Действителен: с 27.06.2023 по 19.09.2024

ПОЛНОЕ НАИМЕНОВАНИЕ ДОЛЖНОСТИ	ИНИЦИАЛЫ, ФАМИЛИЯ
-------------------------------	-------------------

Земельный участок	
вид объекта недвижимости	
Лист № 409 раздела 4.2	Всего листов раздела 4.2: 482
Всего листов выписки: 742	Всего разделов: 8
26.05.2024г. № КУВИ-001/2024-142032395	
Кадастровый номер: 78:42:0018124:21	

1	2	3	4	5
15	69517.49	119038.94	-	-
16	69489.74	119017.2	-	-
17	69501.78	119005.16	-	-
18	69572.9	118894.1	-	-
19	69590.87	118867.22	-	-
20	69593.53	118859.92	-	-
21	69616.37	118824.14	-	-
22	69636.82	118793.43	-	-
23	69642.76	118785.85	-	-
24	69645.4	118776	-	-
1	69697.78	118694.97	-	-
1	69729.69	118710.77	-	-
2	69723.21	118706.36	-	-
3	69723.27	118706.23	-	-
4	69729.88	118710.48	-	-
1	69729.69	118710.77	-	-
1	69736.56	118721.89	-	-
2	69736.2	118722.47	-	-
3	69735.41	118720.07	-	-
1	69736.56	118721.89	-	-
927				



ПОЛНОЕ НАИМЕНОВАНИЕ ДОЛЖНОСТИ

ИНИЦИАЛЫ, ФАМИЛИЯ

Земельный участок	
вид объекта недвижимости	
Лист № 410 раздела 4.2	Всего листов раздела 4.2: 482
Всего листов выписки: 742	Всего разделов: 8
26.05.2024г. № КУВИ-001/2024-142032395	
Кадастровый номер: 78:42:0018124:21	

Сведения о характерных точках границы части (частей) земельного участка

Учетный номер части: 78:42:0018124:21/231

Система координат

Номер точки	Координаты, м		Описание закрепления на местности	Средняя квадратичная погрешность определения координат характерных точек границ земельного участка, м
	X	Y		
1	2	3	4	5
1	70121.56	118266.01	-	-
2	70119.19	118266.01	-	-
3	70112.11	118264.13	-	-
4	70107.22	118262.69	-	-
5	70104.43	118260.33	-	-
6	70103.05	118258.22	-	-
7	70103.26	118255.64	-	-
8	70108.35	118248.09	-	-
9	70130.35	118212.55	-	-
10	70131.4	118210.84	-	-
11	70206.95	118089.88	-	-
12	70230.86	118052.03	-	-
13	70262.72	118000	-	-
14	70324.26	117903.08	-	-
15	70327.11	117901.98	-	-
16	70330.3	117902.93	-	-
17	70337.73	117906.34	-	-
18	70343.8	117910.13	-	-
19	70346.08	117916.42	-	-
20	70343.76	117930.92	-	-
21	70342.65	117951.33	-	-
22	70343.11	117966.66	-	-
23	70305.14	118026.46	-	-
24	70158.99	118261.29	-	-
				928



ДОКУМЕНТ ПОДПИСАН

ЭЛЕКТРОННОЙ ПОДПИСЬЮ

Сертификат: 00B8056B7401CB38D2B3576ACDC8425108

Владелец: ФЕДЕРАЛЬНАЯ СЛУЖБА ГОСУДАРСТВЕННОЙ

РЕГИСТРАЦИИ, КАДАСТРА И КАРТОГРАФИИ


Действителен: с 27.06.2023 по 19.09.2024

полное наименование должности

инициалы, фамилия

Земельный участок	
вид объекта недвижимости	
Лист № 411 раздела 4.2	Всего листов раздела 4.2: 482
Всего листов выписки: 742	Всего разделов: 8
26.05.2024г. № КУВИ-001/2024-142032395	
Кадастровый номер: 78:42:0018124:21	

1	2	3	4	5
25	70153.12	118251.68	-	-
26	70147.86	118242.54	-	-
27	70141.05	118237.5	-	-
28	70137.57	118237.78	-	-
29	70130.61	118244.39	-	-
30	70125.57	118253.36	-	-
31	70123.74	118263.34	-	-
1	70121.56	118266.01	-	-
1	70382.06	117906.12	-	-
2	70380.99	117905.15	-	-
3	70374.61	117892.51	-	-
4	70373.73	117890.02	-	-
5	70373.21	117886.84	-	-
6	70371.03	117881.8	-	-
7	70370.53	117880.99	-	-
8	70369.56	117878.26	-	-
9	70366.08	117876.24	-	-
10	70364.17	117877.12	-	-
11	70363.14	117883.12	-	-
12	70364.11	117890.48	-	-
13	70364.11	117893.73	-	-
14	70362.72	117897.77	-	-
15	70357.8	117900.27	-	-
16	70348.6	117901.78	-	-
17	70347.77	117901.78	-	-
18	70345.41	117901.53	-	-
19	70341.47	117900.29	-	-
20	70334.92	117895.44	-	-
21	70332.84	117893.29	-	-




полное наименование должности

инициалы, фамилия

Земельный участок	
вид объекта недвижимости	
Лист № 412 раздела 4.2	Всего листов раздела 4.2: 482
Всего листов выписки: 742	
26.05.2024г. № КУВИ-001/2024-142032395	
Кадастровый номер: 78:42:0018124:21	

1	2	3	4	5
22	70332.9	11789.91	-	-
23	70337.67	117881.34	-	-
24	70338.51	117877.47	-	-
25	70338.34	117877.04	-	-
26	70338.28	117875	-	-
27	70317.81	117862.28	-	-
28	70162.39	117764.42	-	-
29	70156.29	117760.25	-	-
30	70000	117663.63	-	-
31	69982.34	117653.48	-	-
32	69981.55	117653.33	-	-
33	69979.58	117652.11	-	-
34	69978.14	117652.71	-	-
35	69975.45	117652.21	-	-
36	69970.01	117657.11	-	-
37	69902.79	117767.69	-	-
38	69866.51	117825.87	-	-
39	69844.93	117859.84	-	-
40	69781.15	117960.89	-	-
41	69740.85	118027.71	-	-
42	69736.74	118028.69	-	-
43	69736.37	118027.1	-	-
44	69730.3	118024.7	-	-
45	69670.56	117988.25	-	-
46	69669.7	117988.54	-	-
47	69669.28	117988.28	-	-
48	69667.34	117988.04	-	-
49	69665.95	117988.92	-	-
50	69665.41	117990.88	-	-
				930




ПОЛНОЕ НАИМЕНОВАНИЕ ДОЛЖНОСТИ

ИНИЦИАЛЫ, ФАМИЛИЯ

Земельный участок	
вид объекта недвижимости	
Лист № 413 раздела 4.2	Всего листов раздела 4.2: 482
Всего листов выписки: 742	Всего разделов: 8
26.05.2024г. № КУВИ-001/2024-142032395	
Кадастровый номер: 78:42:0018124:21	

1	2	3	4	5
51	69666.04	117992.68	-	-
52	69666.3	117992.84	-	-
53	69666.43	117993.6	-	-
54	69734.13	118035.66	-	-
55	69743.14	118041.66	-	-
56	69911.62	118146.38	-	-
57	69922.59	118153.48	-	-
58	70018.45	118214.6	-	-
59	70079.42	118254.67	-	-
60	70091.73	118261.72	-	-
61	70096.27	118263.69	-	-
62	70100.89	118263.52	-	-
63	70103.44	118265.1	-	-
64	70107.95	118268.53	-	-
65	70124.86	118278.16	-	-
66	70129.64	118281.6	-	-
67	70130.43	118283.14	-	-
68	70134.58	118287.83	-	-
69	70142.21	118296.51	-	-
70	70146.32	118299.58	-	-
71	70132.95	118311.83	-	-
72	70107.95	118318.53	-	-
73	70076.43	118309.58	-	-
74	70066.85	118305.1	-	-
75	70054.54	118298.04	-	-
76	69991.28	118256.58	-	-
77	69884.83	118188.61	-	-
78	69640.04	118036.06	-	-
79	69623.12	118018.6	-	-

931




ДОКУМЕНТ ПОДПИСАН
ЭЛЕКТРОННОЙ ПОДПИСЬЮ
Сертификат: 00ВВ056В7401СВ38D2В3576АСДС8425108
Владелец: ФЕДЕРАЛЬНАЯ СЛУЖБА ГОСУДАРСТВЕННОЙ
РЕГИСТРАЦИИ, КАДАСТРА И КАРТОГРАФИИ
Действителен: с 27.06.2023 по 19.09.2024

полное наименование должности	инициалы, фамилия
-------------------------------	-------------------

Земельный участок	
вид объекта недвижимости	
Лист № 414 раздела 4.2	Всего листов раздела 4.2: 482
Всего листов выписки: 742	Всего разделов: 8
26.05.2024г. № КУВИ-001/2024-142032395	
Кадастровый номер: 78:42:0018124:21	

1	2	3	4	5
80	69617.19	118002.28	-	-
81	69615.77	117989.86	-	-
82	69622.47	117964.86	-	-
83	69640.77	117946.56	-	-
84	69649.88	117942.45	-	-
85	69654.67	117940.84	-	-
86	69670.56	117938.25	-	-
87	69695.56	117944.95	-	-
88	69722.48	117961.36	-	-
89	69738.86	117934.2	-	-
90	69860.21	117741.48	-	-
91	69927.29	117631.14	-	-
92	69936.54	117619.97	-	-
93	69950.45	117608.91	-	-
94	69975.45	117602.21	-	-
95	69991.41	117604.31	-	-
96	70007.24	117610.12	-	-
97	70024.9	117620.27	-	-
98	70182.58	117717.72	-	-
99	70364	117832.28	-	-
100	70380.66	117849.59	-	-
101	70384.96	117858.97	-	-
102	70388.51	117877.47	-	-
103	70386.55	117891.91	-	-
104	70384.22	117898.09	-	-
1	70382.06	117906.12	-	-

932



 ДОКУМЕНТ ПОДПИСАН
 ЭЛЕКТРОННОЙ ПОДПИСЬЮ
 Сертификат: 00B8056B7401CB38D2B3576ACDC8425108
 Владелец: ФЕДЕРАЛЬНАЯ СЛУЖБА ГОСУДАРСТВЕННОЙ
 РЕГИСТРАЦИИ, КАДАСТРА И КАРТОГРАФИИ
 Действителен с 27.06.2023 по 19.09.2024

полное наименование должности

инициалы, фамилия

Земельный участок	
вид объекта недвижимости	
Лист № 415 раздела 4.2	Всего листов раздела 4.2: 482
Всего листов выписки: 742	Всего разделов: 8
26.05.2024г. № КУВИ-001/2024-142032395	
Кадастровый номер: 78:42:0018124:21	

Сведения о характерных точках границы части (частей) земельного участка
Учетный номер части: 78:42:0018124:21/232

Система координат

Номер точки	Координаты, м		Описание закрепления на местности	Средняя квадратичная погрешность определения координат характерных точек границ земельного участка, м
	X	Y		
1	2	3	4	5
1	70121.56	118266.01	-	-
2	70119.19	118266.01	-	-
3	70112.11	118264.13	-	-
4	70107.22	118262.69	-	-
5	70104.43	118260.33	-	-
6	70103.05	118258.22	-	-
7	70103.26	118255.64	-	-
8	70108.35	118248.09	-	-
9	70130.35	118212.55	-	-
10	70131.4	118210.84	-	-
11	70206.95	118089.88	-	-
12	70230.86	118052.03	-	-
13	70262.72	118000	-	-
14	70324.26	117903.08	-	-
15	70327.11	117901.98	-	-
16	70330.3	117902.93	-	-
17	70337.73	117906.34	-	-
18	70343.8	117910.13	-	-
19	70346.08	117916.42	-	-
20	70343.76	117930.92	-	-
21	70342.65	117951.33	-	-
22	70343.11	117966.66	-	-
23	70305.14	118026.46	-	-
24	70158.99	118261.29	-	-



ДОКУМЕНТ ПОДПИСАН
ЭЛЕКТРОННОЙ ПОДПИСЬЮ
Сертификат: 00B8056B7401CB38D2B3576ACDC8425108
Владелец: ФЕДЕРАЛЬНАЯ СЛУЖБА ГОСУДАРСТВЕННОЙ
РЕГИСТРАЦИИ, КАДАСТРА И КАРТОГРАФИИ
Действителен: с 27.06.2023 по 19.09.2024


полное наименование должности

инициалы, фамилия

Земельный участок	
вид объекта недвижимости	
Лист № 416 раздела 4.2	Всего листов раздела 4.2: 482
Всего листов выписки: 742	Всего разделов: 8
26.05.2024г. № КУВИ-001/2024-142032395	
Кадастровый номер: 78:42:0018124:21	

1	2	3	4	5
25	70153.12	118251.68	-	-
26	70147.86	118242.54	-	-
27	70141.05	118237.5	-	-
28	70137.57	118237.78	-	-
29	70130.61	118244.39	-	-
30	70125.57	118253.36	-	-
31	70123.74	118263.34	-	-
1	70121.56	118266.01	-	-
1	70382.06	117906.12	-	-
2	70380.99	117905.15	-	-
3	70374.61	117892.51	-	-
4	70373.73	117890.02	-	-
5	70373.21	117886.84	-	-
6	70371.03	117881.8	-	-
7	70370.53	117880.99	-	-
8	70369.56	117878.26	-	-
9	70366.08	117876.24	-	-
10	70364.17	117877.12	-	-
11	70363.14	117883.12	-	-
12	70364.11	117890.48	-	-
13	70364.11	117893.73	-	-
14	70362.72	117897.77	-	-
15	70357.8	117900.27	-	-
16	70348.6	117901.78	-	-
17	70347.77	117901.78	-	-
18	70345.41	117901.53	-	-
19	70341.47	117900.29	-	-
20	70334.92	117895.44	-	-
21	70332.84	117893.29	-	-

934



 ДОКУМЕНТ ПОДПИСАН
 ЭЛЕКТРОННОЙ ПОДПИСЬЮ
 Сертификат: 00B8056B7401CB38D2B3576ACDC8425108
 Владелец: ФЕДЕРАЛЬНАЯ СЛУЖБА ГОСУДАРСТВЕННОЙ
 РЕГИСТРАЦИИ, КАДАСТРА И КАРТОГРАФИИ
 Действителен: с 27.06.2023 по 19.09.2024


полное наименование должности

инициалы, фамилия

Земельный участок	
вид объекта недвижимости	
Лист № 417 раздела 4.2	Всего листов раздела 4.2: 482
Всего листов выписки: 742	Всего разделов: 8
26.05.2024г. № КУВИ-001/2024-142032395	
Кадастровый номер: 78:42:0018124:21	

1	2	3	4	5
22	70332.9	11789.91	-	-
23	70337.67	117881.34	-	-
24	70338.51	117877.47	-	-
25	70338.34	117877.04	-	-
26	70338.28	117875	-	-
27	70317.81	117862.28	-	-
28	70162.39	117764.42	-	-
29	70156.29	117760.25	-	-
30	70000	117663.63	-	-
31	69982.34	117653.48	-	-
32	69981.55	117653.33	-	-
33	69979.58	117652.11	-	-
34	69978.14	117652.71	-	-
35	69975.45	117652.21	-	-
36	69970.01	117657.11	-	-
37	69902.79	117767.69	-	-
38	69866.51	117825.87	-	-
39	69844.93	117859.84	-	-
40	69781.15	117960.89	-	-
41	69740.85	118027.71	-	-
42	69736.74	118028.69	-	-
43	69736.37	118027.1	-	-
44	69730.3	118024.7	-	-
45	69670.56	117988.25	-	-
46	69669.7	117988.54	-	-
47	69669.28	117988.28	-	-
48	69667.34	117988.04	-	-
49	69665.95	117988.92	-	-
50	69665.41	117990.88	-	-

935




 ДОКУМЕНТ ПОДПИСАН
 ЭЛЕКТРОННОЙ ПОДПИСЬЮ
 Сертификат: 00B8056B7401CB38D2B3576ACDC8425108
 Владелец: ФЕДЕРАЛЬНАЯ СЛУЖБА ГОСУДАРСТВЕННОЙ
 РЕГИСТРАЦИИ, КАДАСТРА И КАРТОГРАФИИ
 Действителен: с 27.06.2023 по 19.09.2024

полное наименование должности

инициалы, фамилия

Земельный участок	
вид объекта недвижимости	
Лист № 418 раздела 4.2	Всего листов раздела 4.2: 482
Всего листов выписки: 742	Всего разделов: 8
26.05.2024г. № КУВИ-001/2024-142032395	
Кадастровый номер: 78:42:0018124:21	

1	2	3	4	5
51	69666.04	117992.68	-	-
52	69666.3	117992.84	-	-
53	69666.43	117993.6	-	-
54	69734.13	118035.66	-	-
55	69743.14	118041.66	-	-
56	69911.62	118146.38	-	-
57	69922.59	118153.48	-	-
58	70018.45	118214.6	-	-
59	70079.42	118254.67	-	-
60	70091.73	118261.72	-	-
61	70096.27	118263.69	-	-
62	70100.89	118263.52	-	-
63	70103.44	118265.1	-	-
64	70107.95	118268.53	-	-
65	70124.86	118278.16	-	-
66	70129.64	118281.6	-	-
67	70130.43	118283.14	-	-
68	70134.58	118287.83	-	-
69	70142.21	118296.51	-	-
70	70146.32	118299.58	-	-
71	70132.95	118311.83	-	-
72	70107.95	118318.53	-	-
73	70076.43	118309.58	-	-
74	70066.85	118305.1	-	-
75	70054.54	118298.04	-	-
76	69991.28	118256.58	-	-
77	69884.83	118188.61	-	-
78	69640.04	118036.06	-	-
79	69623.12	118018.6	-	-
				936




ДОКУМЕНТ ПОДПИСАН
ЭЛЕКТРОННОЙ ПОДПИСЬЮ
Сертификат: 00B8056B7401CB38D2B3576ACDC8425108
Владелец: ФЕДЕРАЛЬНАЯ СЛУЖБА ГОСУДАРСТВЕННОЙ
РЕГИСТРАЦИИ, КАДАСТРА И КАРТОГРАФИИ
Действителен: с 27.06.2023 по 19.09.2024

полное наименование должности	инициалы, фамилия
-------------------------------	-------------------

Земельный участок	
вид объекта недвижимости	
Лист № 419 раздела 4.2	Всего листов раздела 4.2: 482
Всего листов выписки: 742	Всего разделов: 8
26.05.2024г. № КУВИ-001/2024-142032395	
Кадастровый номер: 78:42:0018124:21	

1	2	3	4	5
80	69617.19	118002.28	-	-
81	69615.77	117989.86	-	-
82	69622.47	117964.86	-	-
83	69640.77	117946.56	-	-
84	69649.88	117942.45	-	-
85	69654.67	117940.84	-	-
86	69670.56	117938.25	-	-
87	69695.56	117944.95	-	-
88	69722.48	117961.36	-	-
89	69738.86	117934.2	-	-
90	69860.21	117741.48	-	-
91	69927.29	117631.14	-	-
92	69936.54	117619.97	-	-
93	69950.45	117608.91	-	-
94	69975.45	117602.21	-	-
95	69991.41	117604.31	-	-
96	70007.24	117610.12	-	-
97	70024.9	117620.27	-	-
98	70182.58	117717.72	-	-
99	70364	117832.28	-	-
100	70380.66	117849.59	-	-
101	70384.96	117858.97	-	-
102	70388.51	117877.47	-	-
103	70386.55	117891.91	-	-
104	70384.22	117898.09	-	-
1	70382.06	117906.12	-	-

937



ПОЛНОЕ НАИМЕНОВАНИЕ ДОЛЖНОСТИ

ИНИЦИАЛЫ, ФАМИЛИЯ

Земельный участок	
вид объекта недвижимости	
Лист № 420 раздела 4.2	Всего листов раздела 4.2: 482
Всего листов выписки: 742	Всего разделов: 8
26.05.2024г. № КУВИ-001/2024-142032395	
Кадастровый номер: 78:42:0018124:21	

Сведения о характерных точках границы части (частей) земельного участка

Учетный номер части: 78:42:0018124:21/233

Система координат

Номер точки	Координаты, м		Описание закрепления на местности	Средняя квадратичная погрешность определения координат характерных точек границ земельного участка, м
	X	Y		
1	2	3	4	5
1	70033.15	116918.81	-	-
2	70026.44	116919.3	-	-
3	70023.51	116919.04	-	-
4	70027.99	116918.66	-	-
1	70033.15	116918.81	-	-
1	69992.39	116929.35	-	-
2	70000.15	116925.05	-	-
3	70009.55	116920.76	-	-
4	70016.13	116919.66	-	-
5	70025.89	116920.94	-	-
6	70029.64	116920.94	-	-
7	70037.85	116919.84	-	-
8	70045.13	116917.91	-	-
9	70045.46	116917.86	-	-
10	70051.2	116917.86	-	-
11	70062.33	116921.6	-	-
12	70068.47	116925.03	-	-
13	70070.85	116925.87	-	-
14	70083.47	116929.5	-	-
15	70086.56	116929.38	-	-
16	70088.64	116928.24	-	-
17	70092.05	116929.88	-	-
18	70096.82	116933.69	-	-
19	70099.93	116935.85	-	-
				938



ДОКУМЕНТ ПОДПИСАН

ЭЛЕКТРОННОЙ ПОДПИСЬЮ

Сертификат: 00B8056B7401CB38D2B3576ACDC8425108

Владелец: ФЕДЕРАЛЬНАЯ СЛУЖБА ГОСУДАРСТВЕННОЙ

РЕГИСТРАЦИИ, КАДАСТРА И КАРТОГРАФИИ

Действителен: с 27.06.2023 по 19.09.2024


полное наименование должности

инициалы, фамилия

Земельный участок	
вид объекта недвижимости	
Лист № 421 раздела 4.2	Всего листов раздела 4.2: 482
Всего листов выписки: 742	Всего разделов: 8
26.05.2024г. № КУВИ-001/2024-142032395	
Кадастровый номер: 78:42:0018124:21	

1	2	3	4	5
20	70103.03	116934.41	-	-
21	70103.27	116931.56	-	-
22	70102.31	116929.4	-	-
23	70101.36	116926.76	-	-
24	70102.55	116924.16	-	-
25	70105.41	116924.16	-	-
26	70107.4	116924.58	-	-
27	70117.12	116930.49	-	-
28	70120.87	116931.63	-	-
29	70132.13	116932.54	-	-
30	70133.18	116935.55	-	-
31	70131.58	116939.46	-	-
32	70133.06	116942.04	-	-
33	70135.31	116943.49	-	-
34	70137.72	116943.61	-	-
35	70149.32	116939.17	-	-
36	70159.82	116938.88	-	-
37	70164.8	116945.49	-	-
38	70170.68	116949.45	-	-
39	70185.43	116952.02	-	-
40	70192.92	116956.35	-	-
41	70209.38	116977.01	-	-
42	70221.86	116985.28	-	-
43	70227.06	116990.68	-	-
44	70233.78	116994.29	-	-
45	70254.95	116997.29	-	-
46	70255.52	116997.33	-	-
47	70256	116997.41	-	-
48	70256.89	116997.41	-	-

939




ДОКУМЕНТ ПОДПИСАН
ЭЛЕКТРОННОЙ ПОДПИСЬЮ
 Сертификат: 00B8056B7401CB38D2B3576ACDC8425108
 Владелец: ФЕДЕРАЛЬНАЯ СЛУЖБА ГОСУДАРСТВЕННОЙ
 РЕГИСТРАЦИИ, КАДАСТРА И КАРТОГРАФИИ
 Действителен: с 27.06.2023 по 19.09.2024

полное наименование должности

инициалы, фамилия

Земельный участок	
вид объекта недвижимости	
Лист № 422 раздела 4.2	Всего листов раздела 4.2: 482
Всего листов выписки: 742	Всего разделов: 8
26.05.2024г. № КУВИ-001/2024-142032395	
Кадастровый номер: 78:42:0018124:21	

1	2	3	4	5
49	70269.47	116998.19	-	-
50	70279.04	116997.25	-	-
51	70295.5	116992.24	-	-
52	70300.45	116992.09	-	-
53	70303.89	116993.15	-	-
54	70310.7	116997.92	-	-
55	70327.28	117005.25	-	-
56	70341.35	117013.94	-	-
57	70352.31	117017.77	-	-
58	70354.65	117019.04	-	-
59	70356.66	117020.33	-	-
60	70360.34	117024.3	-	-
61	70364.76	117031.37	-	-
62	70367.27	117041.17	-	-
63	70369.57	117046.24	-	-
64	70380.57	117059.9	-	-
65	70382.27	117062.39	-	-
66	70387.94	117085.37	-	-
67	70388.45	117088.32	-	-
68	70388.85	117089.09	-	-
69	70389.45	117091.5	-	-
70	70391.42	117093.77	-	-
71	70396.4	117092.52	-	-
72	70397.04	117092.65	-	-
73	70398.71	117094.53	-	-
74	70400.38	117095.25	-	-
75	70402.05	117093.81	-	-
76	70401.63	117092.24	-	-
77	70401.95	117090.02	-	-
				940




ДОКУМЕНТ ПОДПИСАН
ЭЛЕКТРОННОЙ ПОДПИСЬЮ
Сертификат: 00ВВ056В7401СВ38D2В3576АСДС8425108
Владелец: ФЕДЕРАЛЬНАЯ СЛУЖБА ГОСУДАРСТВЕННОЙ
РЕГИСТРАЦИИ, КАДАСТРА И КАРТОГРАФИИ
Действителен: с 27.06.2023 по 19.09.2024

полное наименование должности	инициалы, фамилия
-------------------------------	-------------------

Земельный участок	
вид объекта недвижимости	
Лист № 423 раздела 4.2	Всего листов раздела 4.2: 482
Всего листов выписки: 742	Всего разделов: 8
26.05.2024г. № КУВИ-001/2024-142032395	
Кадастровый номер: 78:42:0018124:21	

1	2	3	4	5
78	70397.07	117072.91	-	-
79	70396.18	117066.64	-	-
80	70396.77	117064.48	-	-
81	70397.22	117063.23	-	-
82	70398.68	117061.11	-	-
83	70400.97	117058.78	-	-
84	70404.05	117057.61	-	-
85	70413.28	117056.99	-	-
86	70433.73	117060	-	-
87	70444.18	117060.41	-	-
88	70444.3	117060.42	-	-
89	70444.34	117060.41	-	-
90	70444.5	117060.42	-	-
91	70456.8	117059.06	-	-
92	70483.88	117049.12	-	-
93	70489.83	117045.96	-	-
94	70494.05	117042.18	-	-
95	70496.31	117040.85	-	-
96	70503.72	117036.37	-	-
97	70507.79	117036.89	-	-
98	70514.53	117039.55	-	-
99	70529.49	117049.78	-	-
100	70533.84	117050.59	-	-
101	70537.85	117052.06	-	-
102	70547.15	117053.02	-	-
103	70567.91	117051.09	-	-
104	70571.71	117050.3	-	-
105	70581.2	117050.38	-	-
106	70613.91	117048.34	-	-




полное наименование должности

инициалы, фамилия

Земельный участок	
вид объекта недвижимости	
Лист № 424 раздела 4.2	Всего листов раздела 4.2: 482
Всего листов выписки: 742	Всего разделов: 8
26.05.2024г. № КУВИ-001/2024-142032395	
Кадастровый номер: 78:42:0018124:21	

1	2	3	4	5
107	70620.88	117045.42	-	-
108	70626.25	117041.5	-	-
109	70626.62	117041.33	-	-
110	70635.45	117035.12	-	-
111	70639.2	117032.83	-	-
112	70651.81	117028.27	-	-
113	70653.76	117027.73	-	-
114	70658.92	117026.81	-	-
115	70661.86	117024.2	-	-
116	70662.66	117023.91	-	-
117	70671.49	117021.03	-	-
118	70680.79	117017.47	-	-
119	70686.28	117013.87	-	-
120	70691.05	117008.86	-	-
121	70693.61	117005.77	-	-
122	70694.45	117005.41	-	-
123	70698.35	117000	-	-
124	70699.91	116994.95	-	-
125	70698.14	116983.04	-	-
126	70694.59	116975.7	-	-
127	70689.85	116969.78	-	-
128	70689.62	116969.23	-	-
129	70688.74	116968.38	-	-
130	70684.33	116962.87	-	-
131	70680.6	116961.33	-	-
132	70675.4	116960.51	-	-
133	70668.86	116958.26	-	-
134	70659.59	116957.64	-	-
135	70657.13	116956.45	-	-

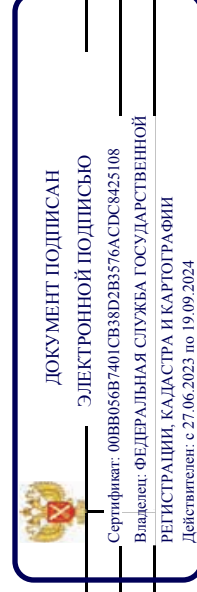


полное наименование должности

инициалы, фамилия

Земельный участок	
вид объекта недвижимости	
Лист № 425 раздела 4.2	Всего листов раздела 4.2: 482
Всего листов выписки: 742	Всего разделов: 8
26.05.2024г. № КУВИ-001/2024-142032395	
Кадастровый номер: 78:42:0018124:21	

1	2	3	4	5
136	70655.8	116954.5	-	-
137	70655.56	116950.18	-	-
138	70657.59	116943.11	-	-
139	70660.58	116939.3	-	-
140	70663.77	116937.2	-	-
141	70682.01	116943.58	-	-
142	70692.06	116942.98	-	-
143	70693.24	116941.7	-	-
144	70695.42	116933.01	-	-
145	70695.59	116932.73	-	-
146	70715.87	116897.66	-	-
147	70716.16	116893.85	-	-
148	70716.76	116892.88	-	-
149	70717.59	116890.76	-	-
150	70718.94	116885.64	-	-
151	70716.53	116870.92	-	-
152	70710.06	116855.93	-	-
153	70707.36	116852.97	-	-
154	70705.97	116849.19	-	-
155	70704.63	116847.68	-	-
156	70702.03	116839.42	-	-
157	70701.68	116834.84	-	-
158	70701.71	116834.79	-	-
159	70705.06	116832.42	-	-
160	70720.1	116823.95	-	-
161	70723.52	116823.2	-	-
162	70732.1	116823.2	-	-
163	70738.59	116824.55	-	-
164	70741.61	116826.69	-	-




полное наименование должности

инициалы, фамилия

Земельный участок	
вид объекта недвижимости	
Лист № 426 раздела 4.2	Всего листов раздела 4.2: 482
Всего листов выписки: 742	Всего разделов: 8
26.05.2024г. № КУВИ-001/2024-142032395	
Кадастровый номер: 78:42:0018124:21	

1	2	3	4	5
165	70750.15	116831.15	-	-
166	70750.72	116831.57	-	-
167	70754.54	116837.05	-	-
168	70758.03	116840.54	-	-
169	70761	116846.06	-	-
170	70770.28	116854.12	-	-
171	70773.74	116856.14	-	-
172	70777.74	116856.38	-	-
173	70781.45	116854.86	-	-
174	70784.6	116852.11	-	-
175	70793.86	116838.52	-	-
176	70806.89	116829	-	-
177	70808.32	116825.21	-	-
178	70809.19	116817.18	-	-
179	70808.66	116811.65	-	-
180	70809.19	116808.87	-	-
181	70808.95	116802.43	-	-
182	70808.95	116795.02	-	-
183	70809.42	116789.78	-	-
184	70809.62	116789.33	-	-
185	70814.37	116786.43	-	-
186	70818.29	116785.62	-	-
187	70829.57	116780.28	-	-
188	70833.56	116781.55	-	-
189	70836.35	116786.55	-	-
190	70838.16	116798.54	-	-
191	70840.6	116806.32	-	-
192	70842.05	116810.08	-	-
193	70846.82	116816.8	-	-
				944




полное наименование должности

инициалы, фамилия

Земельный участок	
вид объекта недвижимости	
Лист № 427 раздела 4.2	Всего листов раздела 4.2: 482
Всего листов выписки: 742	Всего разделов: 8
26.05.2024г. № КУВИ-001/2024-142032395	
Кадастровый номер: 78:42:0018124:21	

1	2	3	4	5
194	70852.4	116822.53	-	-
195	70863.8	116826.6	-	-
196	70869.97	116831.7	-	-
197	70873.7	116833.27	-	-
198	70878.52	116833.55	-	-
199	70878.87	116833.93	-	-
200	70886.99	116837.53	-	-
201	70894.87	116838.45	-	-
202	70902.73	116834.65	-	-
203	70906.82	116828.8	-	-
204	70908.47	116827.95	-	-
205	70909.73	116818.06	-	-
206	70914.19	116818.24	-	-
207	70915.3	116818.29	-	-
208	70915.23	116818.82	-	-
209	70917.48	116818.9	-	-
210	70918.07	116819.16	-	-
211	70919.38	116819.84	-	-
212	70920.69	116820.08	-	-
213	70922.25	116819.96	-	-
214	70923.68	116819.84	-	-
215	70924.7	116819.44	-	-
216	70931.44	116821.45	-	-
217	70935.5	116821.47	-	-
218	70943.39	116819.35	-	-
219	70945.09	116820.8	-	-
220	70945.3	116821.59	-	-
221	70893.93	116882.73	-	-
222	70882.92	116883.8	-	-




полное наименование должности

инициалы, фамилия

Земельный участок	
вид объекта недвижимости	
Лист № 428 раздела 4.2	Всего листов раздела 4.2: 482
Всего листов выписки: 742	Всего разделов: 8
26.05.2024г. № КУВИ-001/2024-142032395	
Кадастровый номер: 78:42:0018124:21	

1	2	3	4	5
223	70862.65	116882.03	-	-
224	70850.57	116877.78	-	-
225	70835.9	116869.73	-	-
226	70830.32	116873.8	-	-
227	70823.45	116883.58	-	-
228	70817.74	116889.55	-	-
229	70811.11	116895.11	-	-
230	70804.08	116899.45	-	-
231	70792.81	116904.05	-	-
232	70784.76	116905.89	-	-
233	70776.51	116906.37	-	-
234	70766.63	116905.63	-	-
235	70764.82	116907.18	-	-
236	70752.41	116932.91	-	-
237	70743.75	116945.85	-	-
238	70741.73	116953.88	-	-
239	70743.15	116961.27	-	-
240	70747.12	116972.99	-	-
241	70749.8	116991.71	-	-
242	70749.07	117004.06	-	-
243	70744.74	117018.65	-	-
244	70738.91	117029.24	-	-
245	70729.64	117040.93	-	-
246	70706.59	117058.28	-	-
247	70699.39	117062.33	-	-
248	70691.63	117065.15	-	-
249	70678.15	117072.96	-	-
250	70660.79	117078.19	-	-
251	70647.13	117087.98	-	-




Полное наименование должности

Инициалы, фамилия

Земельный участок	
вид объекта недвижимости	
Лист № 429 раздела 4.2	Всего листов раздела 4.2: 482
Всего листов выписки: 742	Всего разделов: 8
26.05.2024г. № КУВИ-001/2024-142032395	
Кадастровый номер: 78:42:0018124:21	

1	2	3	4	5
252	70640.2	117091.54	-	-
253	70629.36	117095.89	-	-
254	70621.32	117097.79	-	-
255	70583.13	117100.34	-	-
256	70568.63	117100.27	-	-
257	70542.57	117102.61	-	-
258	70520.37	117098.94	-	-
259	70505.3	117094.3	-	-
260	70470.2	117107.23	-	-
261	70450	117110.12	-	-
262	70447.71	117112.45	-	-
263	70441.99	117122.73	-	-
264	70435.45	117130.63	-	-
265	70429.12	117135.93	-	-
266	70418.21	117141.76	-	-
267	70410.28	117144.07	-	-
268	70402.08	117145.05	-	-
269	70383.08	117143.07	-	-
270	70375.08	117141.02	-	-
271	70367.52	117137.69	-	-
272	70360.62	117133.16	-	-
273	70351.69	117124.27	-	-
274	70346.81	117117.61	-	-
275	70343.09	117110.23	-	-
276	70336.25	117084.57	-	-
277	70328.18	117074.29	-	-
278	70321.74	117061.83	-	-
279	70318.22	117058.27	-	-
280	70303.92	117049.59	-	-




полное наименование должности

инициалы, фамилия

Земельный участок			
вид объекта недвижимости			
Лист № 430 раздела 4.2	Всего листов раздела 4.2: 482	Всего разделов: 8	Всего листов выписки: 742
26.05.2024г. № КУВИ-001/2024-142032395			
Кадастровый номер: 78:42:0018124:21			

1	2	3	4	5
281	70293.67	117045.06	-	-
282	70283.93	117047.01	-	-
283	70266.38	117048.09	-	-
284	70247.93	117046.8	-	-
285	70218.71	117041.97	-	-
286	70210.12	117038.34	-	-
287	70196.47	117030.23	-	-
288	70189.66	117023.92	-	-
289	70175.28	117013.58	-	-
290	70162.84	116998.84	-	-
291	70154.11	116996.62	-	-
292	70146.57	116993.25	-	-
293	70132.82	116993.43	-	-
294	70120.64	116991.29	-	-
295	70109.36	116986.23	-	-
296	70099.43	116979.04	-	-
297	70081.28	116979.45	-	-
298	70069.65	116977.55	-	-
299	70049.18	116971.16	-	-
300	70042	116967.52	-	-
301	70031.41	116963.78	-	-
302	70024.13	116959.9	-	-
303	70008.44	116947.54	-	-
304	69997.66	116936.42	-	-
1	69992.39	116929.35	-	-
1	69964.3	116897.37	-	-
2	70004.16	116865.48	-	-
3	70006.99	116869.14	-	-
4	70007.11	116869.33	-	-




полное наименование должности

инициалы, фамилия

Земельный участок	
вид объекта недвижимости	
Лист № 431 раздела 4.2	Всего листов раздела 4.2: 482
Всего листов выписки: 742	Всего разделов: 8
26.05.2024г. № КУВИ-001/2024-142032395	
Кадастровый номер: 78:42:0018124:21	

1	2	3	4	5
5	70008.56	116874.46	-	-
6	70012.21	116876.81	-	-
7	70023.04	116889.36	-	-
8	70023.45	116889.75	-	-
9	70027.37	116894.3	-	-
10	70031.69	116897.72	-	-
11	70032.01	116898.03	-	-
12	70033.02	116899.43	-	-
13	70035.1	116903.28	-	-
14	70041.52	116908.48	-	-
15	70042.66	116911.08	-	-
16	70041.46	116913.46	-	-
17	70038.92	116913.99	-	-
18	70035.99	116915.32	-	-
19	70033.46	116915.99	-	-
20	70029.06	116915.19	-	-
21	70013.1	116915.97	-	-
22	70005.24	116919.2	-	-
23	69999.86	116922.39	-	-
24	69990.93	116927.72	-	-
25	69979.07	116914.94	-	-
26	69969.31	116905.43	-	-
1	69964.3	116897.37	-	-



ПОЛНОЕ НАИМЕНОВАНИЕ ДОЛЖНОСТИ	ИНИЦИАЛЫ, ФАМИЛИЯ
-------------------------------	-------------------

Земельный участок	
вид объекта недвижимости	
Лист № 432 раздела 4.2	Всего листов раздела 4.2: 482
Всего листов выписки: 742	Всего разделов: 8
26.05.2024г. № КУВИ-001/2024-142032395	
Кадастровый номер: 78:42:0018124:21	

Сведения о характерных точках границы части (частей) земельного участка

Учетный номер части: 78:42:0018124:21/234

Система координат

Номер точки	Координаты, м		Описание закрепления на местности	Средняя квадратичная погрешность определения координат характерных точек границ земельного участка, м
	X	Y		
1	2	3	4	5
1	70033.15	116918.81	-	-
2	70026.44	116919.3	-	-
3	70023.51	116919.04	-	-
4	70027.99	116918.66	-	-
1	70033.15	116918.81	-	-
1	69950.68	116958.23	-	-
2	69952.04	116956.72	-	-
3	69954.41	116952.56	-	-
4	69967.76	116943.01	-	-
5	70000.15	116925.05	-	-
6	70009.55	116920.76	-	-
7	70016.13	116919.66	-	-
8	70025.89	116920.94	-	-
9	70029.64	116920.94	-	-
10	70037.85	116919.84	-	-
11	70045.13	116917.91	-	-
12	70045.46	116917.86	-	-
13	70051.2	116917.86	-	-
14	70062.33	116921.6	-	-
15	70068.47	116925.03	-	-
16	70070.85	116925.87	-	-
17	70083.47	116929.5	-	-
18	70086.56	116929.38	-	-
19	70088.64	116928.24	-	-

950




ДОКУМЕНТ ПОДПИСАН
ЭЛЕКТРОННОЙ ПОДПИСЬЮ
Сертификат: 00B8056B7401CB38D2B3576ACDC8425108
Владелец: ФЕДЕРАЛЬНАЯ СЛУЖБА ГОСУДАРСТВЕННОЙ
РЕГИСТРАЦИИ, КАДАСТРА И КАРТОГРАФИИ
Действителен: с 27.06.2023 по 19.09.2024

полное наименование должности

инициалы, фамилия

Земельный участок	
вид объекта недвижимости	
Лист № 433 раздела 4.2	Всего листов раздела 4.2: 482
Всего листов выписки: 742	Всего разделов: 8
26.05.2024г. № КУВИ-001/2024-142032395	
Кадастровый номер: 78:42:0018124:21	

1	2	3	4	5
20	70092.05	116929.88	-	-
21	70096.82	116933.69	-	-
22	70099.93	116935.85	-	-
23	70103.03	116934.41	-	-
24	70103.27	116931.56	-	-
25	70102.31	116929.4	-	-
26	70101.36	116926.76	-	-
27	70102.55	116924.16	-	-
28	70105.41	116924.16	-	-
29	70107.4	116924.58	-	-
30	70117.12	116930.49	-	-
31	70120.87	116931.63	-	-
32	70132.13	116932.54	-	-
33	70133.18	116935.55	-	-
34	70131.58	116939.46	-	-
35	70133.06	116942.04	-	-
36	70135.31	116943.49	-	-
37	70137.72	116943.61	-	-
38	70149.32	116939.17	-	-
39	70159.82	116938.88	-	-
40	70164.8	116945.49	-	-
41	70170.68	116949.45	-	-
42	70185.43	116952.02	-	-
43	70192.92	116956.35	-	-
44	70209.38	116977.01	-	-
45	70221.86	116985.28	-	-
46	70227.06	116990.68	-	-
47	70233.78	116994.29	-	-
48	70254.95	116997.29	-	-




 ДОКУМЕНТ ПОДПИСАН
 ЭЛЕКТРОННОЙ ПОДПИСЬЮ
 Сертификат: 00ВВ056В7401СВ38D2В3576АСДС8425108
 Владелец: ФЕДЕРАЛЬНАЯ СЛУЖБА ГОСУДАРСТВЕННОЙ
 РЕГИСТРАЦИИ, КАДАСТРА И КАРТОГРАФИИ
 Действителен: с 27.06.2023 по 19.09.2024

полное наименование должности	инициалы, фамилия
-------------------------------	-------------------

Земельный участок	
вид объекта недвижимости	
Лист № 434 раздела 4.2	Всего листов раздела 4.2: 482
Всего листов выписки: 742	Всего разделов: 8
26.05.2024г. № КУВИ-001/2024-142032395	
Кадастровый номер: 78:42:0018124:21	

1	2	3	4	5
49	70255.52	116997.33	-	-
50	70256	116997.41	-	-
51	70256.89	116997.41	-	-
52	70269.47	116998.19	-	-
53	70279.04	116997.25	-	-
54	70295.5	116992.24	-	-
55	70300.45	116992.09	-	-
56	70303.89	116993.15	-	-
57	70310.7	116997.92	-	-
58	70327.28	117005.25	-	-
59	70341.35	117013.94	-	-
60	70352.31	117017.77	-	-
61	70354.65	117019.04	-	-
62	70356.66	117020.33	-	-
63	70360.34	117024.3	-	-
64	70364.76	117031.37	-	-
65	70367.27	117041.17	-	-
66	70369.57	117046.24	-	-
67	70380.57	117059.9	-	-
68	70382.27	117062.39	-	-
69	70387.94	117085.37	-	-
70	70388.45	117088.32	-	-
71	70388.85	117089.09	-	-
72	70389.45	117091.5	-	-
73	70391.42	117093.77	-	-
74	70396.4	117092.52	-	-
75	70397.04	117092.65	-	-
76	70398.71	117094.53	-	-
77	70400.38	117095.25	-	-




ПОЛНОЕ НАИМЕНОВАНИЕ ДОЛЖНОСТИ

ИНИЦИАЛЫ, ФАМИЛИЯ

Земельный участок	
вид объекта недвижимости	
Лист № 435 раздела 4.2	Всего листов раздела 4.2: 482
Всего листов выписки: 742	Всего разделов: 8
26.05.2024г. № КУВИ-001/2024-142032395	
Кадастровый номер: 78:42:0018124:21	

1	2	3	4	5
78	70402.05	117093.81	-	-
79	70401.63	117092.24	-	-
80	70401.95	117090.02	-	-
81	70397.07	117072.91	-	-
82	70396.18	117066.64	-	-
83	70396.77	117064.48	-	-
84	70397.22	117063.23	-	-
85	70398.68	117061.11	-	-
86	70400.97	117058.78	-	-
87	70404.05	117057.61	-	-
88	70413.28	117056.99	-	-
89	70433.73	117060	-	-
90	70444.18	117060.41	-	-
91	70444.3	117060.42	-	-
92	70444.34	117060.41	-	-
93	70444.5	117060.42	-	-
94	70456.8	117059.06	-	-
95	70483.88	117049.12	-	-
96	70489.83	117045.96	-	-
97	70494.05	117042.18	-	-
98	70496.31	117040.85	-	-
99	70503.72	117036.37	-	-
100	70507.79	117036.89	-	-
101	70514.53	117039.55	-	-
102	70529.49	117049.78	-	-
103	70533.84	117050.59	-	-
104	70537.85	117052.06	-	-
105	70547.15	117053.02	-	-
106	70567.91	117051.09	-	-



полное наименование должности

инициалы, фамилия

Земельный участок

вид объекта недвижимости

Всего листов выписки: 742

Всего разделов: 8

Всего листов раздела 4.2: 482

26.05.2024г. № КУВИ-001/2024-142032395

Кадастровый номер: 78:42:0018124:21

1	2	3	4	5
107	70571.71	117050.3	-	-
108	70581.2	117050.38	-	-
109	70613.91	117048.34	-	-
110	70620.88	117045.42	-	-
111	70626.25	117041.5	-	-
112	70626.62	117041.33	-	-
113	70635.45	117035.12	-	-
114	70639.2	117032.83	-	-
115	70651.81	117028.27	-	-
116	70653.76	117027.73	-	-
117	70658.92	117026.81	-	-
118	70661.86	117024.2	-	-
119	70662.66	117023.91	-	-
120	70671.49	117021.03	-	-
121	70680.79	117017.47	-	-
122	70686.28	117013.87	-	-
123	70691.05	117008.86	-	-
124	70693.61	117005.77	-	-
125	70694.45	117005.41	-	-
126	70698.35	117000	-	-
127	70699.91	116994.95	-	-
128	70698.14	116983.04	-	-
129	70694.59	116975.7	-	-
130	70689.85	116969.78	-	-
131	70689.62	116969.23	-	-
132	70688.74	116968.38	-	-
133	70684.33	116962.87	-	-
134	70680.6	116961.33	-	-
135	70675.4	116960.51	-	-

954




ДОКУМЕНТ ПОДПИСАН
ЭЛЕКТРОННОЙ ПОДПИСЬЮ
Сертификат: 00ВВ056В7401СВ38D2В3576АСДС8425108
Владелец: ФЕДЕРАЛЬНАЯ СЛУЖБА ГОСУДАРСТВЕННОЙ
РЕГИСТРАЦИИ, КАДАСТРА И КАРТОГРАФИИ
Действителен: с 27.06.2023 по 19.09.2024

полное наименование должности

инициалы, фамилия

Земельный участок			
вид объекта недвижимости			
Лист № 437 раздела 4.2	Всего листов раздела 4.2: 482	Всего разделов: 8	Всего листов выписки: 742
26.05.2024г. № КУВИ-001/2024-142032395			
Кадастровый номер: 78:42:0018124:21			

1	2	3	4	5
136	70668.86	116958.26	-	-
137	70659.59	116957.64	-	-
138	70657.13	116956.45	-	-
139	70655.8	116954.5	-	-
140	70655.56	116950.18	-	-
141	70657.59	116943.11	-	-
142	70660.58	116939.3	-	-
143	70663.77	116937.2	-	-
144	70682.01	116943.58	-	-
145	70692.06	116942.98	-	-
146	70693.24	116941.7	-	-
147	70695.42	116933.01	-	-
148	70695.59	116932.73	-	-
149	70715.87	116897.66	-	-
150	70716.16	116893.85	-	-
151	70716.76	116892.88	-	-
152	70717.59	116890.76	-	-
153	70718.94	116885.64	-	-
154	70716.53	116870.92	-	-
155	70710.06	116855.93	-	-
156	70707.36	116852.97	-	-
157	70705.97	116849.19	-	-
158	70704.63	116847.68	-	-
159	70702.03	116839.42	-	-
160	70701.68	116834.84	-	-
161	70701.71	116834.79	-	-
162	70705.06	116832.42	-	-
163	70720.1	116823.95	-	-
164	70723.52	116823.2	-	-
				955




полное наименование должности

инициалы, фамилия

Земельный участок	
вид объекта недвижимости	
Лист № 438 раздела 4.2	Всего листов раздела 4.2: 482
Всего листов выписки: 742	Всего разделов: 8
26.05.2024г. № КУВИ-001/2024-142032395	
Кадастровый номер: 78:42:0018124:21	

1	2	3	4	5
165	70732.1	116823.2	-	-
166	70738.59	116824.55	-	-
167	70741.61	116826.69	-	-
168	70750.15	116831.15	-	-
169	70750.72	116831.57	-	-
170	70754.54	116837.05	-	-
171	70758.03	116840.54	-	-
172	70761	116846.06	-	-
173	70770.28	116854.12	-	-
174	70773.74	116856.14	-	-
175	70777.74	116856.38	-	-
176	70781.45	116854.86	-	-
177	70784.6	116852.11	-	-
178	70793.86	116838.52	-	-
179	70806.89	116829	-	-
180	70808.32	116825.21	-	-
181	70809.19	116817.18	-	-
182	70808.66	116811.65	-	-
183	70809.19	116808.87	-	-
184	70808.95	116802.43	-	-
185	70808.95	116795.02	-	-
186	70809.42	116789.78	-	-
187	70809.62	116789.33	-	-
188	70814.37	116786.43	-	-
189	70818.29	116785.62	-	-
190	70829.57	116780.28	-	-
191	70833.56	116781.55	-	-
192	70836.35	116786.55	-	-
193	70838.16	116798.54	-	-
				956




полное наименование должности

инициалы, фамилия

Земельный участок			
вид объекта недвижимости			
Лист № 439 раздела 4.2	Всего листов раздела 4.2: 482	Всего разделов: 8	Всего листов выписки: 742
26.05.2024г. № КУВИ-001/2024-142032395			
Кадастровый номер: 78:42:0018124:21			

1	2	3	4	5
194	70840.6	116806.32	-	-
195	70842.05	116810.08	-	-
196	70846.82	116816.8	-	-
197	70852.4	116822.53	-	-
198	70863.8	116826.6	-	-
199	70869.97	116831.7	-	-
200	70873.7	116833.27	-	-
201	70878.52	116833.55	-	-
202	70878.87	116833.93	-	-
203	70886.99	116837.53	-	-
204	70894.87	116838.45	-	-
205	70902.73	116834.65	-	-
206	70906.82	116828.8	-	-
207	70908.47	116827.95	-	-
208	70909.73	116818.06	-	-
209	70914.19	116818.24	-	-
210	70915.3	116818.29	-	-
211	70915.23	116818.82	-	-
212	70917.48	116818.9	-	-
213	70918.07	116819.16	-	-
214	70919.38	116819.84	-	-
215	70920.69	116820.08	-	-
216	70922.25	116819.96	-	-
217	70923.68	116819.84	-	-
218	70924.7	116819.44	-	-
219	70931.44	116821.45	-	-
220	70935.5	116821.47	-	-
221	70943.39	116819.35	-	-
222	70945.09	116820.8	-	-

957




полное наименование должности

инициалы, фамилия

Земельный участок	
вид объекта недвижимости	
Лист № 440 раздела 4.2	Всего листов раздела 4.2: 482
Всего листов выписки: 742	Всего разделов: 8
26.05.2024г. № КУВИ-001/2024-142032395	
Кадастровый номер: 78:42:0018124:21	

1	2	3	4	5
223	70945.3	116821.59	-	-
224	70853.32	116931.05	-	-
225	70847.22	116930.19	-	-
226	70833.92	116939.99	-	-
227	70826.71	116944.03	-	-
228	70815.65	116948.91	-	-
229	70799.9	116953.89	-	-
230	70795.63	116958.06	-	-
231	70799.7	116988.47	-	-
232	70799.41	117004.98	-	-
233	70798.24	117013.16	-	-
234	70795.46	117024.46	-	-
235	70791.13	117037.3	-	-
236	70783.73	117052.07	-	-
237	70775.57	117063.89	-	-
238	70770.46	117070.39	-	-
239	70758.73	117082.01	-	-
240	70734.63	117099.68	-	-
241	70727.61	117104.03	-	-
242	70704.88	117115.63	-	-
243	70679.85	117126.19	-	-
244	70666.59	117134.36	-	-
245	70644.8	117143.45	-	-
246	70628.73	117147.24	-	-
247	70620.51	117148.12	-	-
248	70585.07	117150.31	-	-
249	70571.31	117150.3	-	-
250	70548.34	117152.62	-	-
251	70531.84	117151.79	-	-

958




ДОКУМЕНТ ПОДПИСАН
ЭЛЕКТРОННОЙ ПОДПИСЬЮ
Сертификат: 00B8056B7401CB38D2B3576ACDC8425108
Владелец: ФЕДЕРАЛЬНАЯ СЛУЖБА ГОСУДАРСТВЕННОЙ
РЕГИСТРАЦИИ, КАДАСТРА И КАРТОГРАФИИ
Действителен: с 27.06.2023 по 19.09.2024

полное наименование должности	инициалы, фамилия
-------------------------------	-------------------

Земельный участок	
вид объекта недвижимости	
Лист № 441 раздела 4.2	Всего листов раздела 4.2: 482
Всего листов выписки: 742	Всего разделов: 8
26.05.2024г. № КУВИ-001/2024-142032395	
Кадастровый номер: 78:42:0018124:21	

1	2	3	4	5
252	70511.25	117148.1	-	-
253	70483.59	117155.4	-	-
254	70476.25	117160.12	-	-
255	70464.5	117171.74	-	-
256	70451.01	117181.26	-	-
257	70436.13	117188.44	-	-
258	70428.3	117191.08	-	-
259	70420.28	117193.06	-	-
260	70403.88	117195.02	-	-
261	70387.38	117194.24	-	-
262	70374.74	117192.37	-	-
263	70358.73	117188.28	-	-
264	70343.62	117181.61	-	-
265	70329.82	117172.54	-	-
266	70323.52	117167.19	-	-
267	70308.77	117150.58	-	-
268	70300.15	117136.5	-	-
269	70293.96	117121.19	-	-
270	70290.35	117107.31	-	-
271	70286.79	117102.34	-	-
272	70279.25	117097.71	-	-
273	70268.61	117098.19	-	-
274	70243.53	117096.64	-	-
275	70219.75	117093.3	-	-
276	70203.64	117089.64	-	-
277	70188.36	117083.38	-	-
278	70172.62	117074.56	-	-
279	70147.45	117055.52	-	-
280	70135.37	117044.26	-	-




 ДОКУМЕНТ ПОДПИСАН
 ЭЛЕКТРОННОЙ ПОДПИСЬЮ
 Сертификат: 00B8056B7401CB38D2B3576ACDC8425108
 Владелец: ФЕДЕРАЛЬНАЯ СЛУЖБА ГОСУДАРСТВЕННОЙ
 РЕГИСТРАЦИИ, КАДАСТРА И КАРТОГРАФИИ
 Действителен: с 27.06.2023 по 19.09.2024

полное наименование должности	инициалы, фамилия
-------------------------------	-------------------

Земельный участок	
вид объекта недвижимости	
Лист № 442 раздела 4.2	Всего листов раздела 4.2: 482
Всего листов выписки: 742	Всего разделов: 8
26.05.2024г. № КУВИ-001/2024-142032395	
Кадастровый номер: 78:42:0018124:21	

1	2	3	4	5
281	70113.97	117041.19	-	-
282	70105.97	117039.09	-	-
283	70090.64	117032.96	-	-
284	70079.09	117029.4	-	-
285	70062.7	117027.32	-	-
286	70041.32	117021.41	-	-
287	70011.63	117009.7	-	-
288	69997.05	117001.93	-	-
289	69974.23	116984	-	-
290	69960.23	116969.57	-	-
291	69953.55	116961.27	-	-
1	69950.68	116958.23	-	-
1	69924.78	116928.98	-	-
2	70004.16	116865.48	-	-
3	70006.99	116869.14	-	-
4	70007.11	116869.33	-	-
5	70008.56	116874.46	-	-
6	70012.21	116876.81	-	-
7	70023.04	116889.36	-	-
8	70023.45	116889.75	-	-
9	70027.37	116894.3	-	-
10	70031.69	116897.72	-	-
11	70032.01	116898.03	-	-
12	70033.02	116899.43	-	-
13	70035.1	116903.28	-	-
14	70041.52	116908.48	-	-
15	70042.66	116911.08	-	-
16	70041.46	116913.46	-	-
17	70038.92	116913.99	-	-
				960




полное наименование должности

инициалы, фамилия

Земельный участок	
вид объекта недвижимости	
Лист № 443 раздела 4.2	Всего листов раздела 4.2: 482
Всего листов выписки: 742	Всего разделов: 8
26.05.2024г. № КУВИ-001/2024-142032395	
Кадастровый номер: 78:42:0018124:21	

1	2	3	4	5
18	70035.99	116915.32	-	-
19	70033.46	116915.99	-	-
20	70029.06	116915.19	-	-
21	70013.1	116915.97	-	-
22	70005.24	116919.2	-	-
23	69999.86	116922.39	-	-
24	69968.58	116941.06	-	-
25	69966.66	116942.12	-	-
26	69954.01	116952.1	-	-
27	69947.68	116955.06	-	-
28	69930.06	116936.41	-	-
29	69925.21	116929.71	-	-
1	69924.78	116928.98	-	-



ПОЛНОЕ НАИМЕНОВАНИЕ ДОЛЖНОСТИ

ИНИЦИАЛЫ, ФАМИЛИЯ

Земельный участок	
вид объекта недвижимости	
Лист № 444 раздела 4.2	Всего листов раздела 4.2: 482
Всего листов выписки: 742	Всего разделов: 8
26.05.2024г. № КУВИ-001/2024-142032395	
Кадастровый номер: 78:42:0018124:21	

Сведения о характерных точках границы части (частей) земельного участка

Учетный номер части: 78:42:0018124:21/237

Система координат

Номер точки	Координаты, м		Описание закрепления на местности	Средняя квадратичная погрешность определения координат характерных точек границ земельного участка, м
	X	Y		
1	2	3	4	5
1	69010.29	117791.2	-	-
2	69015.29	117770.67	-	-
3	69045.78	117655.08	-	-
4	69054.35	117645.88	-	-
5	69072.45	117626.35	-	-
6	69070.73	117624.76	-	-
7	69080.38	117614.58	-	-
8	69080.82	117614.99	-	-
9	69085.15	117610	-	-
10	69082.4	117601	-	-
11	69084.51	117598.23	-	-
12	69086.51	117595.37	-	-
13	69088.4	117592.44	-	-
14	69090.16	117589.43	-	-
15	69091.8	117586.36	-	-
16	69093.32	117583.22	-	-
17	69094.7	117580.02	-	-
18	69095.95	117576.77	-	-
19	69097.07	117573.47	-	-
20	69098.06	117570.13	-	-
21	69098.91	117566.75	-	-
22	69099.62	117563.33	-	-
23	69100.19	117559.89	-	-
24	69100.62	117556.44	-	-




ДОКУМЕНТ ПОДПИСАН
ЭЛЕКТРОННОЙ ПОДПИСЬЮ
Сертификат: 00B8056B7401CB38D2B3576ACDC8425108
Владелец: ФЕДЕРАЛЬНАЯ СЛУЖБА ГОСУДАРСТВЕННОЙ
РЕГИСТРАЦИИ, КАДАСТРА И КАРТОГРАФИИ
Действителен: с 27.06.2023 по 19.09.2024

полное наименование должности

инициалы, фамилия

Земельный участок	
вид объекта недвижимости	
Лист № 445 раздела 4.2	Всего листов раздела 4.2: 482
Всего листов выписки: 742	Всего разделов: 8
26.05.2024г. № КУВИ-001/2024-142032395	
Кадастровый номер: 78:42:0018124:21	


1	2	3	4	5
25	69100.91	117552.96	-	-
26	69101.06	117549.48	-	-
27	69101.07	117546	-	-
28	69101.34	117542.72	-	-
29	69101.76	117539.47	-	-
30	69102.33	117536.23	-	-
31	69103.05	117533.03	-	-
32	69103.91	117529.86	-	-
33	69104.91	117526.73	-	-
34	69106.06	117523.65	-	-
35	69107.34	117520.63	-	-
36	69108.76	117517.67	-	-
37	69110.31	117514.77	-	-
38	69111.99	117511.95	-	-
39	69113.8	117509.21	-	-
40	69115.73	117506.55	-	-
41	69117.78	117503.99	-	-
42	69119.94	117501.51	-	-
43	69122.21	117499.14	-	-
44	69124.59	117496.88	-	-
45	69127.07	117494.72	-	-
46	69129.65	117492.69	-	-
47	69145.64	117486.19	-	-
48	69150.16	117484.76	-	-
49	69154.65	117483.19	-	-
50	69159.08	117481.49	-	-
51	69163.46	117479.66	-	-
52	69167.79	117477.7	-	-
53	69172.05	117475.6	-	-



полное наименование должности	инициалы, фамилия
-------------------------------	-------------------

Земельный участок	
вид объекта недвижимости	
Лист № 446 раздела 4.2	Всего листов раздела 4.2: 482
Всего листов выписки: 742	Всего разделов: 8
26.05.2024г. № КУВИ-001/2024-142032395	
Кадастровый номер: 78:42:0018124:21	

1	2	3	4	5
54	69176.25	117473.38	-	-
55	69180.38	117471.03	-	-
56	69184.43	117468.56	-	-
57	69188.41	117465.97	-	-
58	69192.31	117463.26	-	-
59	69196.13	117460.43	-	-
60	69199.86	117457.49	-	-
61	69203.5	117454.44	-	-
62	69249.48	117408.52	-	-
63	69253.14	117405.79	-	-
64	69256.89	117403.18	-	-
65	69260.74	117400.71	-	-
66	69264.66	117398.38	-	-
67	69268.67	117396.18	-	-
68	69272.75	117394.12	-	-
69	69276.89	117392.21	-	-
70	69281.11	117390.44	-	-
71	69322.53	117383.27	-	-
72	69352.53	117372.22	-	-
73	69370	117361.01	-	-
74	69378.36	117359.34	-	-
75	69389.8	117358.31	-	-
76	69398	117371.01	-	-
77	69410	117357.01	-	-
78	69419.61	117351.67	-	-
79	69422.77	117349.11	-	-
80	69596	117242.01	-	-
81	69598.2	117240.95	-	-
82	69600.35	117239.77	-	-




ПОЛНОЕ НАИМЕНОВАНИЕ ДОЛЖНОСТИ

ИНИЦИАЛЫ, ФАМИЛИЯ

Земельный участок	
вид объекта недвижимости	
Лист № 447 раздела 4.2	Всего листов раздела 4.2: 482
Всего листов выписки: 742	
26.05.2024г. № КУВИ-001/2024-142032395	
Кадастровый номер: 78:42:0018124:21	

1	2	3	4	5
83	69602.43	117238.47	-	-
84	69604.42	117237.06	-	-
85	69606.34	117235.53	-	-
86	69608.17	117233.9	-	-
87	69609.9	117232.17	-	-
88	69611.53	117230.34	-	-
89	69613.05	117228.43	-	-
90	69614.46	117226.43	-	-
91	69615.76	117224.35	-	-
92	69616.94	117222.2	-	-
93	69618	117220	-	-
94	69663	117141	-	-
95	69675.65	117122.17	-	-
96	69836	117000	-	-
97	70004.48	116865.23	-	-
98	70008.29	116871.16	-	-
99	70013.06	116875.68	-	-
100	70016.87	116880.49	-	-
101	70019.03	116883.81	-	-
102	70022.84	116889.05	-	-
103	70027.37	116894.3	-	-
104	70031.92	116897.9	-	-
105	70035.49	116902.9	-	-
106	70040.26	116906.03	-	-
107	70044.32	116909.11	-	-
108	70049.33	116914.11	-	-
109	70050.69	116914.87	-	-
110	70036.39	116918.57	-	-
111	70026.44	116919.3	-	-

965




полное наименование должности

инициалы, фамилия

Земельный участок	
вид объекта недвижимости	
Лист № 448 раздела 4.2	Всего листов раздела 4.2: 482
Всего листов выписки: 742	Всего разделов: 8
26.05.2024г. № КУВИ-001/2024-142032395	
Кадастровый номер: 78:42:0018124:21	

1	2	3	4	5
112	70012.96	116918.09	-	-
113	69999.62	116923.9	-	-
114	69966.66	116942.12	-	-
115	69954.01	116952.1	-	-
116	69947.05	116955.35	-	-
117	69938.69	116962.08	-	-
118	69925.23	116980.07	-	-
119	69920.82	116988.88	-	-
120	69916.41	117003.86	-	-
121	69911.19	117016.04	-	-
122	69904.54	117027.3	-	-
123	69895.52	117037.86	-	-
124	69869.63	117065.48	-	-
125	69862.55	117075.46	-	-
126	69823.44	117146.13	-	-
127	69805.45	117177.24	-	-
128	69789.43	117198.36	-	-
129	69771.67	117218.32	-	-
130	69759.26	117235.96	-	-
131	69730.36	117289.57	-	-
132	69726.18	117296.42	-	-
133	69720.14	117303.28	-	-
134	69714.34	117308.95	-	-
135	69674.33	117339.8	-	-
136	69671.6	117339.8	-	-
137	69658.6	117348.8	-	-
138	69651.03	117352.21	-	-
139	69635.85	117357.62	-	-
140	69625.89	117360.37	-	-

966




 ДОКУМЕНТ ПОДПИСАН
 ЭЛЕКТРОННОЙ ПОДПИСЬЮ
 Сертификат: 00B8056B7401CB38D2B3576ACDC8425108
 Владелец: ФЕДЕРАЛЬНАЯ СЛУЖБА ГОСУДАРСТВЕННОЙ
 РЕГИСТРАЦИИ, КАДАСТРА И КАРТОГРАФИИ
 Действителен: с 27.06.2023 по 19.09.2024

полное наименование должности

инициалы, фамилия

Земельный участок	
вид объекта недвижимости	
Лист № 449 раздела 4.2	Всего листов раздела 4.2: 482
Всего листов раздела 4.2: 482	Всего разделов: 8
Всего листов выписки: 742	
26.05.2024г. № КУВИ-001/2024-142032395	
Кадастровый номер: 78:42:0018124:21	

1	2	3	4	5
141	69616.11	117362.17	-	-
142	69609.94	117361.79	-	-
143	69603.4	117358.85	-	-
144	69596.47	117353.37	-	-
145	69591.44	117346.99	-	-
146	69588.97	117340.63	-	-
147	69586.31	117325.45	-	-
148	69583.85	117320.52	-	-
149	69579.2	117317.39	-	-
150	69572.94	117316.34	-	-
151	69566.2	117317.1	-	-
152	69561.64	117319.95	-	-
153	69553.67	117327.54	-	-
154	69527.48	117369.76	-	-
155	69522.45	117374.03	-	-
156	69512.49	117379.44	-	-
157	69494.84	117390.54	-	-
158	69494.37	117393.86	-	-
159	69496.36	117396.8	-	-
160	69491.99	117401.55	-	-
161	69490	117401.64	-	-
162	69488.58	117402.68	-	-
163	69478.8	117402.02	-	-
164	69439.71	117433.52	-	-
165	69439.61	117435.61	-	-
166	69440.56	117443.77	-	-
167	69439.6	117446.2	-	-
168	69437.05	117448.23	-	-
169	69427.55	117452.98	-	-




 ДОКУМЕНТ ПОДПИСАН
 ЭЛЕКТРОННОЙ ПОДПИСЬЮ
 Сертификат: 00B8056B7401CB38D2B3576ACDC8425108
 Владелец: ФЕДЕРАЛЬНАЯ СЛУЖБА ГОСУДАРСТВЕННОЙ
 РЕГИСТРАЦИИ, КАДАСТРА И КАРТОГРАФИИ
 Действителен: с 27.06.2023 по 19.09.2024

ПОЛНОЕ НАИМЕНОВАНИЕ ДОЛЖНОСТИ	ИНИЦИАЛЫ, ФАМИЛИЯ
-------------------------------	-------------------

Земельный участок	
вид объекта недвижимости	
Лист № 450 раздела 4.2	Всего листов раздела 4.2: 482
Всего листов выписки: 742	Всего разделов: 8
26.05.2024г. № КУВИ-001/2024-142032395	
Кадастровый номер: 78:42:0018124:21	

1	2	3	4	5
170	69423.71	117448.78	-	-
171	69421.26	117448.47	-	-
172	69145.07	117678.14	-	-
173	69150.71	117683.7	-	-
174	69100.78	117728.17	-	-
175	69079.76	117791.53	-	-
176	69078.47	117799.04	-	-
177	69075.98	117806.55	-	-
178	69075	117810.19	-	-
179	69069.14	117824.35	-	-
180	69066.61	117831.76	-	-
181	69061.87	117848.6	-	-
182	69060.97	117850.61	-	-
183	69010.29	117791.2	-	-
1	70882.6	117350.7	-	-
2	70878.6	117353.84	-	-
3	70874.71	117357.09	-	-
4	70870.91	117360.46	-	-
5	70867.21	117363.95	-	-
6	70863.62	117367.54	-	-
7	70860.13	117371.23	-	-
8	70856.76	117375.03	-	-
9	70853.5	117378.93	-	-
10	70850.36	117382.92	-	-
11	70847.33	117387	-	-
12	70844.43	117391.17	-	-
13	70841.66	117395.42	-	-
14	70839.01	117399.75	-	-
15	70836.49	117404.16	-	-
				968




полное наименование должности

инициалы, фамилия

Земельный участок	
вид объекта недвижимости	
Лист № 451 раздела 4.2	Всего листов раздела 4.2: 482
Всего листов выписки: 742	Всего разделов: 8
26.05.2024г. № КУВИ-001/2024-142032395	
Кадастровый номер: 78:42:0018124:21	

1	2	3	4	5
16	70834.1	117408.65	-	-
17	70831.85	117413.2	-	-
18	70829.73	117417.82	-	-
19	70827.75	117422.49	-	-
20	70825.91	117427.23	-	-
21	70824.22	117432.02	-	-
22	70814.68	117462.54	-	-
23	70807.87	117509.15	-	-
24	70804.83	117573.19	-	-
25	70804.51	117576.85	-	-
26	70803.9	117599.83	-	-
27	70799.03	117695.93	-	-
28	70794.2	117768.7	-	-
29	70783.4	117824.02	-	-
30	70763.93	117901.18	-	-
31	70746.78	117954.35	-	-
32	70737.63	117979.19	-	-
33	70723.1	118017.22	-	-
34	70716.2	118033.7	-	-
35	70689.02	118086.05	-	-
36	70655.3	118134.41	-	-
37	70620.05	118188.31	-	-
38	70603.8	118219.1	-	-
39	70592.45	118248.33	-	-
40	70582.98	118282.79	-	-
41	70569.66	118310.38	-	-
42	70566.69	118313.26	-	-
43	70562.13	118316.66	-	-
44	70545.16	118322.18	-	-




полное наименование должности

инициалы, фамилия

Земельный участок	
вид объекта недвижимости	
Лист № 452 раздела 4.2	Всего листов раздела 4.2: 482
Всего листов выписки: 742	Всего разделов: 8
26.05.2024г. № КУВИ-001/2024-142032395	
Кадастровый номер: 78:42:0018124:21	

1	2	3	4	5
45	70522.51	118322.46	-	-
46	70490.8	118320.09	-	-
47	70458.51	118324.04	-	-
48	70453.08	118329.04	-	-
49	70412.78	118324.13	-	-
50	70391.63	118322.51	-	-
51	70365.56	118323.78	-	-
52	70374.4	118319	-	-
53	70377.21	118312.73	-	-
54	70381.51	118276.71	-	-
55	70377.78	118271.03	-	-
56	70371.22	118264.74	-	-
57	70372.59	118260.92	-	-
58	70376.99	118258.91	-	-
59	70379.28	118255.26	-	-
60	70382.17	118250.9	-	-
61	70383.23	118251.21	-	-
62	70384.33	118251.36	-	-
63	70385.44	118251.36	-	-
64	70386.54	118251.2	-	-
65	70387.61	118250.88	-	-
66	70388.62	118250.42	-	-
67	70389.55	118249.82	-	-
68	70390.39	118249.09	-	-
69	70391.11	118248.24	-	-
70	70391.71	118247.31	-	-
71	70392.17	118246.29	-	-
72	70392.48	118245.23	-	-
73	70392.63	118244.13	-	-
				970




полное наименование должности

инициалы, фамилия

Земельный участок	
вид объекта недвижимости	
Лист № 453 раздела 4.2	Всего листов раздела 4.2: 482
Всего листов выписки: 742	Всего разделов: 8
26.05.2024г. № КУВИ-001/2024-142032395	
Кадастровый номер: 78:42:0018124:21	

1	2	3	4	5
74	70392.63	118243.02	-	-
75	70392.47	118241.92	-	-
76	70392.15	118240.85	-	-
77	70391.68	118239.84	-	-
78	70391.08	118238.91	-	-
79	70390.35	118238.08	-	-
80	70393	118233.64	-	-
81	70399.6	118222.9	-	-
82	70398.52	118222.03	-	-
83	70397.55	118221.06	-	-
84	70396.69	118219.98	-	-
85	70395.95	118218.82	-	-
86	70395.34	118217.59	-	-
87	70394.86	118216.3	-	-
88	70394.53	118214.96	-	-
89	70394.35	118213.59	-	-
90	70394.32	118212.22	-	-
91	70394.43	118210.85	-	-
92	70394.7	118209.5	-	-
93	70395.17	118206.56	-	-
94	70395.79	118203.66	-	-
95	70396.55	118200.78	-	-
96	70397.44	118197.95	-	-
97	70398.47	118195.16	-	-
98	70399.64	118192.42	-	-
99	70400.93	118189.75	-	-
100	70402.35	118187.14	-	-
101	70403.89	118184.6	-	-
102	70405.55	118182.13	-	-

9/1




полное наименование должности

инициалы, фамилия

Земельный участок	
вид объекта недвижимости	
Лист № 454 раздела 4.2	Всего листов раздела 4.2: 482
Всего листов выписки: 742	Всего разделов: 8
26.05.2024г. № КУВИ-001/2024-142032395	
Кадастровый номер: 78:42:0018124:21	

1	2	3	4	5
103	70407.33	118179.75	-	-
104	70409.22	118177.46	-	-
105	70411.22	118175.26	-	-
106	70413.32	118173.16	-	-
107	70415.52	118171.16	-	-
108	70417.81	118169.27	-	-
109	70420.2	118167.5	-	-
110	70421.28	118166.6	-	-
111	70422.45	118165.83	-	-
112	70423.71	118165.2	-	-
113	70425.02	118164.7	-	-
114	70426.38	118164.36	-	-
115	70427.77	118164.16	-	-
116	70429.18	118164.13	-	-
117	70430.57	118164.24	-	-
118	70431.95	118164.51	-	-
119	70433.29	118164.93	-	-
120	70434.58	118165.49	-	-
121	70435.8	118166.2	-	-
122	70442.76	118154.93	-	-
123	70445.63	118150.6	-	-
124	70446.7	118150.9	-	-
125	70447.8	118151.04	-	-
126	70448.91	118151.03	-	-
127	70450.01	118150.86	-	-
128	70451.08	118150.53	-	-
129	70452.09	118150.06	-	-
130	70453.02	118149.45	-	-
131	70453.85	118148.71	-	-
				9/2




полное наименование должности

инициалы, фамилия

Земельный участок	
вид объекта недвижимости	
Лист № 455 раздела 4.2	Всего листов раздела 4.2: 482
Всего листов выписки: 742	Всего разделов: 8
26.05.2024г. № КУВИ-001/2024-142032395	
Кадастровый номер: 78:42:0018124:21	

1	2	3	4	5
132	70454.57	118147.87	-	-
133	70455.17	118146.92	-	-
134	70455.62	118145.91	-	-
135	70455.92	118144.84	-	-
136	70456.08	118143.74	-	-
137	70456.07	118142.62	-	-
138	70455.9	118141.52	-	-
139	70455.58	118140.46	-	-
140	70455.11	118139.45	-	-
141	70454.51	118138.51	-	-
142	70453.78	118137.68	-	-
143	70456.43	118133.17	-	-
144	70448.75	118128.66	-	-
145	70461.51	118108.06	-	-
146	70416.56	118080.51	-	-
147	70374.82	118055.18	-	-
148	70330.8	118129.9	-	-
149	70268.2	118230.5	-	-
150	70273.12	118268.79	-	-
151	70272.59	118330.7	-	-
152	70014.02	118341.2	-	-
153	69981.01	118343.63	-	-
154	69910.21	118455	-	-
155	69773.95	118675.15	-	-
156	69771.15	118673.22	-	-
157	69906.7	118455.54	-	-
158	69903.75	118453.62	-	-
159	69768.17	118671.17	-	-
160	69750.66	118659.12	-	-

9/3



ДОКУМЕНТ ПОДПИСАН
ЭЛЕКТРОННОЙ ПОДПИСЬЮ
Сертификат: 00B8056B7401CB38D2B3576ACDC8425108
Владелец: ФЕДЕРАЛЬНАЯ СЛУЖБА ГОСУДАРСТВЕННОЙ
РЕГИСТРАЦИИ, КАДАСТРА И КАРТОГРАФИИ
Действителен: с 27.06.2023 по 19.09.2024


полное наименование должности

инициалы, фамилия

Земельный участок	
вид объекта недвижимости	
Лист № 456 раздела 4.2	Всего листов раздела 4.2: 482
Всего листов выписки: 742	
26.05.2024г. № КУВИ-001/2024-142032395	
Кадастровый номер: 78:42:0018124:21	

1	2	3	4	5
161	69557.96	118433.23	-	-
162	69559.92	118427.77	-	-
163	69561.13	118420.21	-	-
164	69560.69	118412.76	-	-
165	69558.39	118405.53	-	-
166	69553.57	118398.74	-	-
167	69543.93	118389.54	-	-
168	69526.29	118377.81	-	-
169	69513.25	118368.06	-	-
170	69506.68	118364.01	-	-
171	69497.47	118360.39	-	-
172	69495.45	118359.95	-	-
173	69263.45	118087.97	-	-
174	69267.59	118088.71	-	-
175	69269.62	118091.6	-	-
176	69274.92	118096.4	-	-
177	69280.84	118104.17	-	-
178	69292.77	118115.9	-	-
179	69303.38	118125.78	-	-
180	69314.39	118137.59	-	-
181	69326.42	118150.96	-	-
182	69332.95	118157.61	-	-
183	69335.4	118159.13	-	-
184	69337.54	118159.13	-	-
185	69338.86	118158.41	-	-
186	69338.25	118155.33	-	-
187	69335.5	118152.08	-	-
188	69323.16	118139.55	-	-
189	69314.39	118131.39	-	-

9/4




 ДОКУМЕНТ ПОДПИСАН
 ЭЛЕКТРОННОЙ ПОДПИСЬЮ
 Сертификат: 00ВВ056В7401СВ38D2В3576АСДС8425108
 Владелец: ФЕДЕРАЛЬНАЯ СЛУЖБА ГОСУДАРСТВЕННОЙ
 РЕГИСТРАЦИИ, КАДАСТРА И КАРТОГРАФИИ
 Действителен: с 27.06.2023 по 19.09.2024

полное наименование должности	инициалы, фамилия
-------------------------------	-------------------

Земельный участок	
вид объекта недвижимости	
Лист № 457 раздела 4.2	Всего листов раздела 4.2: 482
Всего листов выписки: 742	Всего разделов: 8
26.05.2024г. № КУВИ-001/2024-142032395	
Кадастровый номер: 78:42:0018124:21	

1	2	3	4	5
190	69306.13	118123.1	-	-
191	69296.75	118114.34	-	-
192	69286.95	118104.65	-	-
193	69277.99	118094.96	-	-
194	69271.56	118089.08	-	-
195	69268.71	118086.9	-	-
196	69267.43	118084.37	-	-
197	69262.43	118077.84	-	-
198	69260.5	118073.24	-	-
199	69258.5	118066.91	-	-
200	69258.69	118060.55	-	-
201	69259.1	118055.52	-	-
202	69257.04	118049.59	-	-
203	69250.6	118043.91	-	-
204	69242.63	118042.77	-	-
205	69233.72	118042.01	-	-
206	69224.87	118037.7	-	-
207	69194.2	118001.82	-	-
208	69188.37	117991.7	-	-
209	69178.3	117979.2	-	-
210	69174.67	117970.74	-	-
211	69176.92	117963.21	-	-
212	69182.82	117954.98	-	-
213	69182.99	117948.84	-	-
214	69179.87	117948.23	-	-
215	69164.04	117948.02	-	-
216	69157.08	117947.6	-	-
217	69152.79	117948.48	-	-
218	69147.71	117950.33	-	-

9/5




 ДОКУМЕНТ ПОДПИСАН
 ЭЛЕКТРОННОЙ ПОДПИСЬЮ
 Сертификат: 00B8056B7401CB38D2B3576ACDC8425108
 Владелец: ФЕДЕРАЛЬНАЯ СЛУЖБА ГОСУДАРСТВЕННОЙ
 РЕГИСТРАЦИИ, КАДАСТРА И КАРТОГРАФИИ
 Действителен: с 27.06.2023 по 19.09.2024

полное наименование должности

инициалы, фамилия

Земельный участок	
вид объекта недвижимости	
Лист № 458 раздела 4.2	Всего листов раздела 4.2: 482
Всего листов выписки: 742	
26.05.2024г. № КУВИ-001/2024-142032395	
Кадастровый номер: 78:42:0018124:21	

1	2	3	4	5
219	69145.7	117949.94	-	-
220	69140.7	117944.08	-	-
221	69138.87	117940.87	-	-
222	69138.56	117938.26	-	-
223	69140.41	117936.18	-	-
224	69142.49	117936.03	-	-
225	69149.48	117939.95	-	-
226	69154.4	117941.87	-	-
227	69159.27	117940.39	-	-
228	69162.42	117938.03	-	-
229	69163.2	117931.75	-	-
230	69166.08	117930.18	-	-
231	69173.68	117931.75	-	-
232	69181.01	117931.49	-	-
233	69184.68	117933.58	-	-
234	69185.21	117943.01	-	-
235	69191	117947.2	-	-
236	69201.4	117939.4	-	-
237	69207.2	117926.2	-	-
238	69205.8	117912.2	-	-
239	69206.07	117908.15	-	-
240	69207.72	117903.92	-	-
241	69211.34	117899.24	-	-
242	69219.4	117890.85	-	-
243	69221.72	117891.09	-	-
244	69231.63	117881.33	-	-
245	69241.02	117871.61	-	-
246	69255.54	117858.1	-	-
247	69260.61	117855.26	-	-
				976




полное наименование должности

инициалы, фамилия

Земельный участок	
вид объекта недвижимости	
Лист № 459 раздела 4.2	Всего листов раздела 4.2: 482
Всего листов выписки: 742	Всего разделов: 8
26.05.2024г. № КУВИ-001/2024-142032395	
Кадастровый номер: 78:42:0018124:21	

1	2	3	4	5
248	69268.08	117852.38	-	-
249	69284.55	117853.01	-	-
250	69290.54	117855.76	-	-
251	69299.02	117866.49	-	-
252	69304.26	117875.71	-	-
253	69307.5	117881.45	-	-
254	69311.74	117884.94	-	-
255	69327.71	117896.17	-	-
256	69341.43	117902.9	-	-
257	69348.66	117910.38	-	-
258	69354.65	117918.36	-	-
259	69360.38	117923.6	-	-
260	69370.61	117928.34	-	-
261	69378.59	117929.84	-	-
262	69387.07	117932.83	-	-
263	69411.02	117948.04	-	-
264	69423.74	117959.27	-	-
265	69436.96	117970.24	-	-
266	69448.19	117981.22	-	-
267	69452.93	117983.46	-	-
268	69459.16	117984.46	-	-
269	69463.9	117983.71	-	-
270	69481.86	117974.98	-	-
271	69489.86	117974.34	-	-
272	69499.04	117977.22	-	-
273	69508.49	117982.47	-	-
274	69528.8	118002.06	-	-
275	69536.83	118006.22	-	-
276	69548.72	118009.49	-	-

9/77




ДОКУМЕНТ ПОДПИСАН
ЭЛЕКТРОННОЙ ПОДПИСЬЮ
Сертификат: 00B8056B7401CB38D2B3576ACDC8425108
Владелец: ФЕДЕРАЛЬНАЯ СЛУЖБА ГОСУДАРСТВЕННОЙ
РЕГИСТРАЦИИ, КАДАСТРА И КАРТОГРАФИИ
Действителен: с 27.06.2023 по 19.09.2024

полное наименование должности

инициалы, фамилия

Земельный участок	
вид объекта недвижимости	
Лист № 460 раздела 4.2	Всего листов раздела 4.2: 482
Всего листов выписки: 742	Всего разделов: 8
26.05.2024г. № КУВИ-001/2024-142032395	
Кадастровый номер: 78:42:0018124:21	

1	2	3	4	5
277	69554.07	118012.76	-	-
278	69555.85	118018.71	-	-
279	69554.66	118027.32	-	-
280	69552.58	118036.54	-	-
281	69552.28	118042.48	-	-
282	69552.28	118046.94	-	-
283	69554.96	118049.32	-	-
284	69558.52	118050.21	-	-
285	69563.58	118049.91	-	-
286	69568.33	118047.83	-	-
287	69574.57	118043.37	-	-
288	69579.33	118037.43	-	-
289	69585.57	118023.76	-	-
290	69589.73	118009.79	-	-
291	69592.06	118000.79	-	-
292	69588.32	117989.91	-	-
293	69583.9	117985.83	-	-
294	69579.14	117985.15	-	-
295	69568.95	117988.21	-	-
296	69558.75	117988.89	-	-
297	69550.93	117975.97	-	-
298	69544.82	117964.41	-	-
299	69544.47	117955.58	-	-
300	69547.14	117946.97	-	-
301	69546.7	117941.56	-	-
302	69544.27	117933.72	-	-
303	69545.7	117928.87	-	-
304	69550.56	117920.59	-	-
305	69553.65	117913.86	-	-
				978




ПОЛНОЕ НАИМЕНОВАНИЕ ДОЛЖНОСТИ

ИНИЦИАЛЫ, ФАМИЛИЯ

Земельный участок	
вид объекта недвижимости	
Лист № 461 раздела 4.2	Всего листов раздела 4.2: 482
Всего листов выписки: 742	Всего разделов: 8
26.05.2024г. № КУВИ-001/2024-142032395	
Кадастровый номер: 78:42:0018124:21	

1	2	3	4	5
306	69556.82	117911.4	-	-
307	69560.37	117911.29	-	-
308	69563.75	117913.12	-	-
309	69567.65	117914.21	-	-
310	69573.72	117915.19	-	-
311	69575.9	117916.5	-	-
312	69576.93	117919.01	-	-
313	69575.51	117928.67	-	-
314	69575.34	117936.33	-	-
315	69577.17	117945	-	-
316	69581.04	117949.68	-	-
317	69585.79	117952.13	-	-
318	69592.48	117951.84	-	-
319	69597.68	117949.61	-	-
320	69606.45	117943.96	-	-
321	69613.56	117941.95	-	-
322	69615.89	117936.6	-	-
323	69614.25	117934.23	-	-
324	69613.51	117932.44	-	-
325	69612.77	117925.46	-	-
326	69508.51	117667.56	-	-
327	69506.26	117668.4	-	-
328	69505.79	117676.5	-	-
329	69508.76	117690.16	-	-
330	69517.39	117721.47	-	-
331	69520.87	117741.06	-	-
332	69521.13	117750.34	-	-
333	69523.58	117760.9	-	-
334	69534.92	117784.48	-	-
				9/9




ПОЛНОЕ НАИМЕНОВАНИЕ ДОЛЖНОСТИ

ИНИЦИАЛЫ, ФАМИЛИЯ

Земельный участок	
вид объекта недвижимости	
Лист № 462 раздела 4.2	Всего листов раздела 4.2: 482
Всего листов выписки: 742	Всего разделов: 8
26.05.2024г. № КУВИ-001/2024-142032395	
Кадастровый номер: 78:42:0018124:21	

1	2	3	4	5
335	69548.32	117816.31	-	-
336	69565.2	117848.14	-	-
337	69570.61	117860.51	-	-
338	69576.16	117875.84	-	-
339	69580.02	117892.98	-	-
340	69580.77	117902.13	-	-
341	69580.08	117906.14	-	-
342	69578.76	117909.51	-	-
343	69575.84	117912.44	-	-
344	69572.69	117912.95	-	-
345	69567.82	117911.75	-	-
346	69560.6	117909.46	-	-
347	69557.68	117907.22	-	-
348	69556.74	117904.37	-	-
349	69558.73	117896.2	-	-
350	69557.4	117886.49	-	-
351	69545.02	117853.39	-	-
352	69535.35	117831.27	-	-
353	69532.98	117832.21	-	-
354	69534.98	117836.45	-	-
355	69536.77	117843.75	-	-
356	69536.72	117847.48	-	-
357	69535.58	117850.76	-	-
358	69530.31	117855.93	-	-
359	69514.9	117864.77	-	-
360	69492.83	117870.94	-	-
361	69471.36	117878.89	-	-
362	69463.21	117883.06	-	-
363	69456.85	117887.24	-	-
				980




ПОЛНОЕ НАИМЕНОВАНИЕ ДОЛЖНОСТИ

ИНИЦИАЛЫ, ФАМИЛИЯ

Земельный участок	
вид объекта недвижимости	
Лист № 463 раздела 4.2	Всего листов раздела 4.2: 482
Всего листов выписки: 742	Всего разделов: 8
26.05.2024г. № КУВИ-001/2024-142032395	
Кадастровый номер: 78:42:0018124:21	

1	2	3	4	5
364	69445.12	117890.61	-	-
365	69429.61	117890.42	-	-
366	69408.94	117886.44	-	-
367	69373.87	117877.93	-	-
368	69369.03	117875.73	-	-
369	69361.77	117870.23	-	-
370	69352.09	117859.46	-	-
371	69340.43	117849.34	-	-
372	69323.71	117836.8	-	-
373	69304.76	117821.04	-	-
374	69287.64	117827.79	-	-
375	69275.32	117833.94	-	-
376	69263.44	117841.2	-	-
377	69255.52	117848.68	-	-
378	69252.43	117853.69	-	-
379	69226.6	117875.3	-	-
380	69216.11	117885.47	-	-
381	69215.3	117887.29	-	-
382	69210.81	117890.61	-	-
383	69204.82	117895.49	-	-
384	69201.8	117899.4	-	-
385	69198.7	117905.76	-	-
386	69196.06	117913.33	-	-
387	69193.36	117917.75	-	-
388	69180.19	117923.54	-	-
389	69173.73	117924.2	-	-
390	69167.68	117921.96	-	-
391	69161.48	117917.88	-	-
392	69153.05	117909.45	-	-
				981




полное наименование должности

инициалы, фамилия

Земельный участок	
вид объекта недвижимости	
Лист № 464 раздела 4.2	Всего листов раздела 4.2: 482
Всего листов выписки: 742	Всего разделов: 8
26.05.2024г. № КУВИ-001/2024-142032395	
Кадастровый номер: 78:42:0018124:21	

1	2	3	4	5
393	69145.55	117907.74	-	-
394	69141.07	117905.34	-	-
395	69138.17	117901.81	-	-
396	69135.67	117896.28	-	-
397	69119.86	117883.37	-	-
398	69112.09	117876.52	-	-
399	69100.5	117870.86	-	-
400	69093.38	117869.67	-	-
401	69085.48	117870.86	-	-
402	69079.62	117872.48	-	-
403	69062.53	117852.44	-	-
404	69062.55	117852.39	-	-
405	69066.68	117844.13	-	-
406	69071.69	117827.86	-	-
407	69073.34	117824.11	-	-
408	69075.96	117810.83	-	-
409	69078.59	117807.61	-	-
410	69080.16	117805.13	-	-
411	69086.17	117785.63	-	-
412	69099.15	117746.7	-	-
413	69102.82	117739.12	-	-
414	69105.07	117731.32	-	-
415	69154.06	117686.99	-	-
416	69159.61	117691.94	-	-
417	69429.68	117468.69	-	-
418	69430.57	117463.76	-	-
419	69431.92	117461.46	-	-
420	69439.7	117454.81	-	-
421	69441.42	117454.3	-	-

982




 ДОКУМЕНТ ПОДПИСАН
 ЭЛЕКТРОННОЙ ПОДПИСЬЮ
 Сертификат: 00B8056B7401CB38D2B3576ACDC8425108
 Владелец: ФЕДЕРАЛЬНАЯ СЛУЖБА ГОСУДАРСТВЕННОЙ
 РЕГИСТРАЦИИ, КАДАСТРА И КАРТОГРАФИИ
 Действителен: с 27.06.2023 по 19.09.2024

полное наименование должности

инициалы, фамилия

Земельный участок	
вид объекта недвижимости	
Лист № 465 раздела 4.2	Всего листов раздела 4.2: 482
Всего листов раздела 4.2: 482	Всего листов выписки: 742
26.05.2024г. № КУВИ-001/2024-142032395	
Кадастровый номер: 78:42:0018124:21	

1	2	3	4	5
422	69442.8	117454.76	-	-
423	69444.61	117456.44	-	-
424	69501.2	117406.38	-	-
425	69505.66	117402.4	-	-
426	69533.2	117392.4	-	-
427	69541.53	117391.01	-	-
428	69551.96	117391.01	-	-
429	69561.74	117393.48	-	-
430	69567.15	117397.47	-	-
431	69580.05	117409.61	-	-
432	69585.08	117413.31	-	-
433	69591.53	117415.87	-	-
434	69599.51	117415.11	-	-
435	69607	117410.75	-	-
436	69623.3	117396.8	-	-
437	69629.09	117388.1	-	-
438	69635.06	117381.61	-	-
439	69640.77	117377.39	-	-
440	69664.57	117364.22	-	-
441	69674.93	117356.23	-	-
442	69676.87	117351.31	-	-
443	69676.65	117346.51	-	-
444	69676.86	117345.09	-	-
445	69677.32	117344.31	-	-
446	69682.97	117340.31	-	-
447	69688.04	117339.04	-	-
448	69716.1	117317.68	-	-
449	69726.6	117307	-	-
450	69731.31	117300.12	-	-
				983




ПОЛНОЕ НАИМЕНОВАНИЕ ДОЛЖНОСТИ

ИНИЦИАЛЫ, ФАМИЛИЯ

Земельный участок	
вид объекта недвижимости	
Лист № 466 раздела 4.2	Всего листов раздела 4.2: 482
Всего листов выписки: 742	Всего разделов: 8
26.05.2024г. № КУВИ-001/2024-142032395	
Кадастровый номер: 78:42:0018124:21	

1	2	3	4	5
451	69766.43	117235.5	-	-
452	69777.11	117220.47	-	-
453	69791.51	117204.22	-	-
454	69811.24	117180.27	-	-
455	69867.03	117080.11	-	-
456	69875.88	117068.2	-	-
457	69896.05	117046.85	-	-
458	69907.85	117032.57	-	-
459	69915.52	117020.66	-	-
460	69924.54	117003.04	-	-
461	69929.6	116990	-	-
462	69935.95	116979.53	-	-
463	69944.14	116965.52	-	-
464	69952.04	116956.72	-	-
465	69954.39	116952.56	-	-
466	69965.42	116944.31	-	-
467	70000.15	116925.05	-	-
468	70009.55	116920.76	-	-
469	70016.13	116919.66	-	-
470	70025.89	116920.94	-	-
471	70029.64	116920.94	-	-
472	70037.85	116919.84	-	-
473	70052.59	116915.93	-	-
474	70053.63	116916.51	-	-
475	70059.6	116918.92	-	-
476	70065.08	116920.56	-	-
477	70072.49	116922.48	-	-
478	70078.21	116924.16	-	-
479	70082.98	116925.12	-	-

984




 ДОКУМЕНТ ПОДПИСАН
 ЭЛЕКТРОННОЙ ПОДПИСЬЮ
 Сертификат: 00B8056B7401CB38D2B3576ACDC8425108
 Владелец: ФЕДЕРАЛЬНАЯ СЛУЖБА ГОСУДАРСТВЕННОЙ
 РЕГИСТРАЦИИ, КАДАСТРА И КАРТОГРАФИИ
 Действителен: с 27.06.2023 по 19.09.2024

полное наименование должности

инициалы, фамилия

Земельный участок	
вид объекта недвижимости	
Лист № 467 раздела 4.2	Всего листов раздела 4.2: 482
Всего листов выписки: 742	Всего разделов: 8
26.05.2024г. № КУВИ-001/2024-142032395	
Кадастровый номер: 78:42:0018124:21	

1	2	3	4	5
480	70086.56	116927.24	-	-
481	70092.05	116929.88	-	-
482	70096.82	116933.69	-	-
483	70099.93	116935.85	-	-
484	70103.03	116934.41	-	-
485	70103.27	116931.56	-	-
486	70102.31	116929.4	-	-
487	70101.36	116926.76	-	-
488	70102.55	116924.16	-	-
489	70105.41	116924.16	-	-
490	70109.94	116925.12	-	-
491	70117.35	116927.48	-	-
492	70126.9	116929.4	-	-
493	70133.33	116931.56	-	-
494	70137.39	116935.13	-	-
495	70138.83	116939.17	-	-
496	70141.69	116939.41	-	-
497	70147.41	116936.81	-	-
498	70151.72	116936.57	-	-
499	70157.2	116936.81	-	-
500	70164.12	116937.97	-	-
501	70169.61	116940.61	-	-
502	70177.72	116946.34	-	-
503	70184.17	116949.22	-	-
504	70192.76	116953.74	-	-
505	70197.77	116958.26	-	-
506	70202.78	116966.15	-	-
507	70208.99	116972.36	-	-
508	70216.86	116979.52	-	-
				985




полное наименование должности

инициалы, фамилия

Земельный участок	
вид объекта недвижимости	
Лист № 468 раздела 4.2	Всего листов раздела 4.2: 482
Всего листов выписки: 742	Всего разделов: 8
26.05.2024г. № КУВИ-001/2024-142032395	
Кадастровый номер: 78:42:0018124:21	

1	2	3	4	5
509	70224.5	116986.21	-	-
510	70234.76	116991.21	-	-
511	70242.39	116995.01	-	-
512	70256	116997.41	-	-
513	70264.59	116997.41	-	-
514	70271.76	116995.97	-	-
515	70283.2	116993.85	-	-
516	70291.8	116990.25	-	-
517	70295.61	116988.81	-	-
518	70300.39	116989.53	-	-
519	70319.24	117000.06	-	-
520	70328.31	117005.78	-	-
521	70341.2	117011.75	-	-
522	70357.43	117020.55	-	-
523	70360.76	117024.39	-	-
524	70364.83	117029.88	-	-
525	70366.97	117037.28	-	-
526	70369.6	117043.93	-	-
527	70371.98	117048.73	-	-
528	70379.62	117058.5	-	-
529	70383.2	117063.74	-	-
530	70385.35	117068.75	-	-
531	70386.3	117075.91	-	-
532	70388.45	117088.32	-	-
533	70390.36	117091.93	-	-
534	70392.51	117093.13	-	-
535	70394.66	117092.17	-	-
536	70397.04	117092.65	-	-
537	70398.71	117094.53	-	-
				986




полное наименование должности

инициалы, фамилия

Земельный участок	
вид объекта недвижимости	
Лист № 469 раздела 4.2	Всего листов раздела 4.2: 482
Всего листов выписки: 742	Всего разделов: 8
26.05.2024г. № КУВИ-001/2024-142032395	
Кадастровый номер: 78:42:0018124:21	

1	2	3	4	5
538	70400.38	117095.25	-	-
539	70402.05	117093.81	-	-
540	70401.1	117090.24	-	-
541	70397.52	117080.96	-	-
542	70396.56	117074.95	-	-
543	70395.61	117068.75	-	-
544	70397.04	117063.5	-	-
545	70400.14	117058.98	-	-
546	70406.59	117056.14	-	-
547	70417.81	117057.06	-	-
548	70430.22	117058.98	-	-
549	70444.3	117060.42	-	-
550	70452.41	117059.22	-	-
551	70473.41	117052.78	-	-
552	70485.34	117047.29	-	-
553	70496.31	117040.85	-	-
554	70507.77	117033.92	-	-
555	70516.17	117036.95	-	-
556	70517.08	117037.28	-	-
557	70517.79	117040.13	-	-
558	70520.42	117042.53	-	-
559	70525.91	117046.09	-	-
560	70531.4	117049.69	-	-
561	70537.85	117052.06	-	-
562	70547.15	117053.02	-	-
563	70567.91	117051.09	-	-
564	70575.78	117049.45	-	-
565	70590.11	117049.21	-	-
566	70607.53	117048.25	-	-
				987




полное наименование должности

инициалы, фамилия

Земельный участок	
вид объекта недвижимости	
Лист № 470 раздела 4.2	Всего листов раздела 4.2: 482
Всего листов выписки: 742	Всего разделов: 8
26.05.2024г. № КУВИ-001/2024-142032395	
Кадастровый номер: 78:42:0018124:21	

1	2	3	4	5
567	70615.64	117046.33	-	-
568	70626.62	117041.33	-	-
569	70635.45	117035.12	-	-
570	70642.85	117030.6	-	-
571	70652.15	117027.72	-	-
572	70662.66	117023.91	-	-
573	70671.49	117021.03	-	-
574	70680.79	117017.47	-	-
575	70686.28	117013.87	-	-
576	70691.05	117008.86	-	-
577	70695.59	117003.38	-	-
578	70698.46	116995.49	-	-
579	70697.98	116988.81	-	-
580	70693.92	116979.28	-	-
581	70689.62	116969.23	-	-
582	70683.42	116963.27	-	-
583	70668.86	116958.26	-	-
584	70658.13	116957.54	-	-
585	70655.49	116956.14	-	-
586	70654.3	116954.22	-	-
587	70654.53	116950.15	-	-
588	70656.46	116943.73	-	-
589	70658.84	116939.17	-	-
590	70664.16	116933.39	-	-
591	70884.46	117011.55	-	-
592	70958.68	117062.62	-	-
593	70988.88	117161.58	-	-
594	70992.7	117219.5	-	-
595	70972.8	117251	-	-
				988




полное наименование должности

инициалы, фамилия

Земельный участок	
вид объекта недвижимости	
Лист № 471 раздела 4.2	Всего листов раздела 4.2: 482
Всего листов выписки: 742	
26.05.2024г. № КУВИ-001/2024-142032395	
Кадастровый номер: 78:42:0018124:21	

1	2	3	4	5
596	70948.51	117296.8	-	-
597	70930.79	117314.5	-	-
598	70882.6	117350.7	-	-
1	69758.43	118443.06	-	-
2	69754.06	118442.1	-	-
3	69750.77	118444.3	-	-
4	69749.13	118443.34	-	-
5	69738.47	118459.88	-	-
6	69739.85	118461.24	-	-
7	69739.43	118464.68	-	-
8	69741.35	118469.16	-	-
9	69741.08	118471.24	-	-
10	69783.58	118499.51	-	-
11	69792.05	118486.66	-	-
12	69791.37	118484.33	-	-
13	69795.48	118478.73	-	-
14	69797.66	118478.89	-	-
15	69803.95	118469.72	-	-
16	69760.34	118441.82	-	-
17	69758.43	118443.06	-	-
1	69677.92	118389.06	-	-
2	69675.74	118389.34	-	-
3	69672.18	118389.22	-	-
4	69669.44	118391.26	-	-
5	69667.53	118390.46	-	-
6	69656.87	118406.16	-	-
7	69657.96	118407.4	-	-
8	69657.69	118413.28	-	-
9	69660.43	118415.6	-	-




ПОЛНОЕ НАИМЕНОВАНИЕ ДОЛЖНОСТИ

ИНИЦИАЛЫ, ФАМИЛИЯ

Земельный участок	
вид объекта недвижимости	
Лист № 472 раздела 4.2	Всего листов раздела 4.2: 482
Всего листов выписки: 742	Всего разделов: 8
26.05.2024г. № КУВИ-001/2024-142032395	
Кадастровый номер: 78:42:0018124:21	

1	2	3	4	5
10	69659.74	118417.36	-	-
11	69703.89	118447.43	-	-
12	69712.09	118447.19	-	-
13	69714.7	118445.83	-	-
14	69717.02	118445.26	-	-
15	69726.17	118431.17	-	-
16	69725.08	118428.73	-	-
17	69725.76	118426.13	-	-
18	69722.89	118419.17	-	-
19	69677.92	118389.06	-	-
1	70226.21	118293.71	-	-
2	70231.7	118295.71	-	-
3	70238.78	118298.11	-	-
4	70245.88	118298.63	-	-
5	70252.69	118297.83	-	-
6	70260.06	118294.63	-	-
7	70266.21	118288.35	-	-
8	70268.75	118282.34	-	-
9	70269.81	118273.5	-	-
10	70269.95	118265.09	-	-
11	70268.48	118257.84	-	-
12	70265.8	118251.68	-	-
13	70262.73	118247.16	-	-
14	70258.32	118242.47	-	-
15	70253.9	118239.11	-	-
16	70248.42	118235.79	-	-
17	70243.6	118234.03	-	-
18	70238.38	118232.7	-	-
19	70233.7	118232.02	-	-
				990




 ДОКУМЕНТ ПОДПИСАН
 ЭЛЕКТРОННОЙ ПОДПИСЬЮ
 Сертификат: 00B8056B7401CB38D2B3576ACDC8425108
 Владелец: ФЕДЕРАЛЬНАЯ СЛУЖБА ГОСУДАРСТВЕННОЙ
 РЕГИСТРАЦИИ, КАДАСТРА И КАРТОГРАФИИ
 Действителен: с 27.06.2023 по 19.09.2024

полное наименование должности	инициалы, фамилия
-------------------------------	-------------------

Земельный участок	
вид объекта недвижимости	
Лист № 473 раздела 4.2	Всего листов раздела 4.2: 482
Всего листов выписки: 742	Всего разделов: 8
26.05.2024г. № КУВИ-001/2024-142032395	
Кадастровый номер: 78:42:0018124:21	

1	2	3	4	5
20	70230.35	118231.9	-	-
21	70225.01	118232.02	-	-
22	70218.86	118232.7	-	-
23	70214.17	118233.63	-	-
24	70209.89	118235.79	-	-
25	70206.55	118238.19	-	-
26	70203.33	118241.27	-	-
27	70200.66	118244.07	-	-
28	70197.72	118247.8	-	-
29	70195.18	118251.28	-	-
30	70191.97	118255.04	-	-
31	70189.69	118258.76	-	-
32	70186.61	118262.53	-	-
33	70183.27	118265.49	-	-
34	70180.2	118267.61	-	-
35	70176.58	118269.89	-	-
36	70172.43	118271.37	-	-
37	70169.09	118271.49	-	-
38	70164.82	118271.09	-	-
39	70161.86	118269.73	-	-
40	70159.19	118267.73	-	-
41	70155.45	118264.01	-	-
42	70153.44	118260.53	-	-
43	70152.37	118257.16	-	-
44	70151.3	118253.28	-	-
45	70150.09	118248.88	-	-
46	70147.95	118245.79	-	-
47	70145.41	118243.15	-	-
48	70142.21	118242.31	-	-
				991




полное наименование должности

инициалы, фамилия

Земельный участок	
вид объекта недвижимости	
Лист № 474 раздела 4.2	Всего листов раздела 4.2: 482
Всего листов выписки: 742	Всего разделов: 8
26.05.2024г. № КУВИ-001/2024-142032395	
Кадастровый номер: 78:42:0018124:21	

1	2	3	4	5
49	70138.86	118242.75	-	-
50	70135.51	118244.19	-	-
51	70132.57	118246.88	-	-
52	70130.3	118249.56	-	-
53	70128.69	118252.64	-	-
54	70128.43	118254.92	-	-
55	70127.36	118258.76	-	-
56	70126.16	118262.01	-	-
57	70124.27	118264.25	-	-
58	70122	118266.01	-	-
59	70119.19	118266.01	-	-
60	70112.11	118264.13	-	-
61	70107.22	118262.69	-	-
62	70104.43	118260.33	-	-
63	70102.96	118258.08	-	-
64	70103.26	118255.64	-	-
65	70324.43	117900.81	-	-
66	70327.26	117899.49	-	-
67	70329.98	117899.37	-	-
68	70331.71	117900.21	-	-
69	70340.78	117904.62	-	-
70	70343.78	117908.98	-	-
71	70346.04	117914.71	-	-
72	70347.47	117921.47	-	-
73	70347.4	117928.4	-	-
74	70346.49	117935.84	-	-
75	70345.29	117946.17	-	-
76	70344.61	117956.38	-	-
77	70344.46	117963.38	-	-




полное наименование должности

инициалы, фамилия

Земельный участок	
вид объекта недвижимости	
Лист № 475 раздела 4.2	Всего листов раздела 4.2: 482
Всего листов выписки: 742	Всего разделов: 8
26.05.2024г. № КУВИ-001/2024-142032395	
Кадастровый номер: 78:42:0018124:21	

1	2	3	4	5
78	70344.91	117966.98	-	-
79	70346.72	117972.27	-	-
80	70352.44	117981.08	-	-
81	70355.37	117984.6	-	-
82	70361.62	117992.56	-	-
83	70363.73	117995.81	-	-
84	70368.24	118002.73	-	-
85	70370.72	118003.73	-	-
86	70375.46	118004.37	-	-
87	70381.04	118004.53	-	-
88	70393.3	118004.37	-	-
89	70397.66	118004.64	-	-
90	70402.7	118005.05	-	-
91	70409.1	118005.97	-	-
92	70415.05	118007.34	-	-
93	70421.37	118009.3	-	-
94	70425.13	118010.58	-	-
95	70429.12	118012.82	-	-
96	70434.32	118016.66	-	-
97	70439.05	118021.39	-	-
98	70443.11	118027.35	-	-
99	70446.43	118035.08	-	-
100	70451.62	118046.44	-	-
101	70455.08	118054.29	-	-
102	70460.73	118063.62	-	-
103	70464.04	118069.62	-	-
104	70467.35	118073.54	-	-
105	70471.27	118077.23	-	-
106	70484.06	118086.31	-	-
				993




полное наименование должности

инициалы, фамилия

Земельный участок	
вид объекта недвижимости	
Лист № 476 раздела 4.2	Всего листов раздела 4.2: 482
Всего листов выписки: 742	Всего разделов: 8
26.05.2024г. № КУВИ-001/2024-142032395	
Кадастровый номер: 78:42:0018124:21	


1	2	3	4	5
107	70489.03	118090.8	-	-
108	70494.09	118098.32	-	-
109	70499.02	118106.49	-	-
110	70504.49	118116.94	-	-
111	70508.19	118124.42	-	-
112	70512.44	118133.43	-	-
113	70515.31	118139.99	-	-
114	70517.29	118145.44	-	-
115	70518.8	118150.4	-	-
116	70520.3	118156.57	-	-
117	70521.13	118162.05	-	-
118	70521.47	118168.62	-	-
119	70521.67	118178.54	-	-
120	70520.78	118185.19	-	-
121	70519	118191.39	-	-
122	70516	118199.08	-	-
123	70511.82	118206.49	-	-
124	70506.82	118213.73	-	-
125	70502.51	118219.21	-	-
126	70497.31	118224.62	-	-
127	70488.62	118233.59	-	-
128	70482.72	118239.47	-	-
129	70477.94	118244.19	-	-
130	70469.93	118248.96	-	-
131	70463.7	118252.6	-	-
132	70459.66	118255.48	-	-
133	70456.72	118258.48	-	-
134	70454.87	118263.21	-	-
135	70454.25	118266.49	-	-



полное наименование должности	инициалы, фамилия
-------------------------------	-------------------

Земельный участок	
вид объекта недвижимости	
Лист № 477 раздела 4.2	Всего листов раздела 4.2: 482
Всего листов выписки: 742	Всего разделов: 8
26.05.2024г. № КУВИ-001/2024-142032395	
Кадастровый номер: 78:42:0018124:21	

1	2	3	4	5
136	70454.11	118270.05	-	-
137	70454.87	118274.18	-	-
138	70456.72	118278.46	-	-
139	70458.98	118281.74	-	-
140	70463.01	118285.26	-	-
141	70468.55	118288.19	-	-
142	70479.03	118291.87	-	-
143	70490.12	118294.35	-	-
144	70501.21	118296.19	-	-
145	70507.16	118296.87	-	-
146	70519.76	118298.79	-	-
147	70529.41	118298.99	-	-
148	70537.9	118298.51	-	-
149	70546.11	118298.99	-	-
150	70555.22	118298.67	-	-
151	70573.76	118296.47	-	-
152	70573.63	118294.75	-	-
153	70556.04	118296.67	-	-
154	70549.81	118296.67	-	-
155	70543.17	118295.79	-	-
156	70536.26	118291.95	-	-
157	70527.5	118286.91	-	-
158	70515.65	118276.54	-	-
159	70513.26	118273.74	-	-
160	70511.82	118270.73	-	-
161	70510.93	118267.45	-	-
162	70511.14	118263.97	-	-
163	70512.44	118260.97	-	-
164	70515.59	118256.24	-	-
995				




полное наименование должности

инициалы, фамилия

Земельный участок	
вид объекта недвижимости	
Лист № 478 раздела 4.2	Всего листов раздела 4.2: 482
Всего листов выписки: 742	Всего разделов: 8
26.05.2024г. № КУВИ-001/2024-142032395	
Кадастровый номер: 78:42:0018124:21	


1	2	3	4	5
165	70519	118252.48	-	-
166	70529.14	118241.87	-	-
167	70532.63	118237.15	-	-
168	70538.04	118228.58	-	-
169	70544.54	118216.33	-	-
170	70547	118210.17	-	-
171	70548.57	118203.12	-	-
172	70547.82	118186.63	-	-
173	70546.79	118177.98	-	-
174	70545.08	118168.98	-	-
175	70542.28	118160.41	-	-
176	70539.48	118151.64	-	-
177	70535.16	118142.12	-	-
178	70532.08	118136.71	-	-
179	70527.77	118129.95	-	-
180	70521.81	118121.06	-	-
181	70512.51	118108.81	-	-
182	70502.37	118094.08	-	-
183	70494.36	118082.95	-	-
184	70490.38	118076.99	-	-
185	70481.04	118056.77	-	-
186	70477.66	118048.49	-	-
187	70476.01	118043.76	-	-
188	70474.35	118031.23	-	-
189	70473.75	118025.15	-	-
190	70471.19	118014.38	-	-
191	70469	118007.09	-	-
192	70465.77	117999.57	-	-
193	70465.62	117993.92	-	-
				996



полное наименование должности	инициалы, фамилия
-------------------------------	-------------------

Земельный участок	
вид объекта недвижимости	
Лист № 479 раздела 4.2	Всего листов раздела 4.2: 482
Всего листов выписки: 742	Всего разделов: 8
26.05.2024г. № КУВИ-001/2024-142032395	
Кадастровый номер: 78:42:0018124:21	

1	2	3	4	5
194	70460.13	117977.83	-	-
195	70456.21	117967.67	-	-
196	70451.77	117961.42	-	-
197	70445.38	117953.97	-	-
198	70440.41	117949.33	-	-
199	70437.02	117946.97	-	-
200	70431.76	117944.73	-	-
201	70423.85	117940.97	-	-
202	70416.25	117937.64	-	-
203	70409.18	117933.44	-	-
204	70398.34	117925.67	-	-
205	70392.78	117920.55	-	-
206	70387.8	117915.39	-	-
207	70384.71	117908.54	-	-
208	70377.43	117901.9	-	-
209	70374.63	117895.57	-	-
210	70373.21	117886.84	-	-
211	70371.03	117881.8	-	-
212	70369.07	117878.64	-	-
213	70367.49	117877.4	-	-
214	70365.69	117877.16	-	-
215	70364.33	117878.72	-	-
216	70364.11	117881.36	-	-
217	70364.11	117894.93	-	-
218	70363.73	117898.01	-	-
219	70362.59	117900.17	-	-
220	70360.64	117901.18	-	-
221	70357.93	117901.82	-	-
222	70347.77	117901.78	-	-




полное наименование должности

инициалы, фамилия

Земельный участок	
вид объекта недвижимости	
Лист № 480 раздела 4.2	Всего листов раздела 4.2: 482
Всего листов выписки: 742	Всего разделов: 8
26.05.2024г. № КУВИ-001/2024-142032395	
Кадастровый номер: 78:42:0018124:21	

1	2	3	4	5
223	70342.51	117901.22	-	-
224	70333.94	117896.65	-	-
225	70331.79	117894.37	-	-
226	70331.26	117890.85	-	-
227	70332.77	117886.76	-	-
228	70338.36	117877.8	-	-
229	70338.28	117875	-	-
230	69979.58	117652.11	-	-
231	69975.52	117653.79	-	-
232	69740.32	118031.47	-	-
233	69669.28	117988.28	-	-
234	69667.34	117988.04	-	-
235	69665.95	117988.92	-	-
236	69665.41	117990.88	-	-
237	69666.04	117992.68	-	-
238	70104.96	118266.05	-	-
239	70109.69	118268.29	-	-
240	70115.18	118270.01	-	-
241	70119.86	118270.81	-	-
242	70123.47	118272.01	-	-
243	70125.89	118274.58	-	-
244	70127.89	118278.18	-	-
245	70130.43	118283.14	-	-
246	70134.58	118287.83	-	-
247	70142.21	118296.51	-	-
248	70146.35	118299.6	-	-
249	70151.57	118302.4	-	-
250	70156.38	118303.32	-	-
251	70162	118302.64	-	-




полное наименование должности

инициалы, фамилия

Земельный участок	
вид объекта недвижимости	
Лист № 481 раздела 4.2	Всего листов раздела 4.2: 482
Всего листов выписки: 742	Всего разделов: 8
26.05.2024г. № КУВИ-001/2024-142032395	
Кадастровый номер: 78:42:0018124:21	

1	2	3	4	5
252	70167.89	118301.04	-	-
253	70175.64	118298.35	-	-
254	70183.14	118295.43	-	-
255	70189.15	118293.03	-	-
256	70196.78	118291.43	-	-
257	70204.41	118290.75	-	-
258	70212.3	118290.75	-	-
259	70219.53	118291.83	-	-
260	70226.21	118293.71	-	-



ПОЛНОЕ НАИМЕНОВАНИЕ ДОЛЖНОСТИ

ИНИЦИАЛЫ, ФАМИЛИЯ


Земельный участок	
вид объекта недвижимости	
Лист № 482 раздела 4.2	Всего листов раздела 4.2: 482
Всего листов выписки: 742	Всего разделов: 8
26.05.2024г. № КУВИ-001/2024-142032395	
Кадастровый номер: 78:42:0018124:21	

Сведения о характерных точках границы части (частей) земельного участка

Учетный номер части: 78:42:0018124:21/238

Система координат

Номер точки	Координаты, м		Описание закрепления на местности	Средняя квадратичная погрешность определения координат характерных точек границ земельного участка, м
	X	Y		
1	2	3	4	5
1	70913.04	116859.98	-	-
2	70830	116958.8	-	-
3	70952.39	117042.03	-	-
4	70952.83	117043.49	-	-
5	70915.84	117018.7	-	-
6	70872.19	116990.83	-	-
7	70828.11	116960.84	-	-
8	70888.4	116886.5	-	-
9	70911.2	116859.03	-	-
10	70913.04	116859.98	-	-
				1000



ПОЛНОЕ НАИМЕНОВАНИЕ ДОЛЖНОСТИ

ИНИЦИАЛЫ, ФАМИЛИЯ

Приложение №4.

Документы технического учета

ГОСУДАРСТВЕННОЕ УНИТАРНОЕ ПРЕДПРИЯТИЕ
"ГОРОДСКОЕ УПРАВЛЕНИЕ ИНВЕНТАРИЗАЦИИ
И ОЦЕНКИ НЕДВИЖИМОСТИ"

КОПИЯ

ОПЕРАТИВНЫЙ

ТЕХНИЧЕСКИЙ ПАСПОРТ

на сооружение **Орловские ворота**

(наименование объекта по данным ГМЗ "Царское Село")

район Пушкинский

город Санкт-Петербург

Екатерининский парк, литера АХ

*- памятник истории и архитектуры

Квартал №

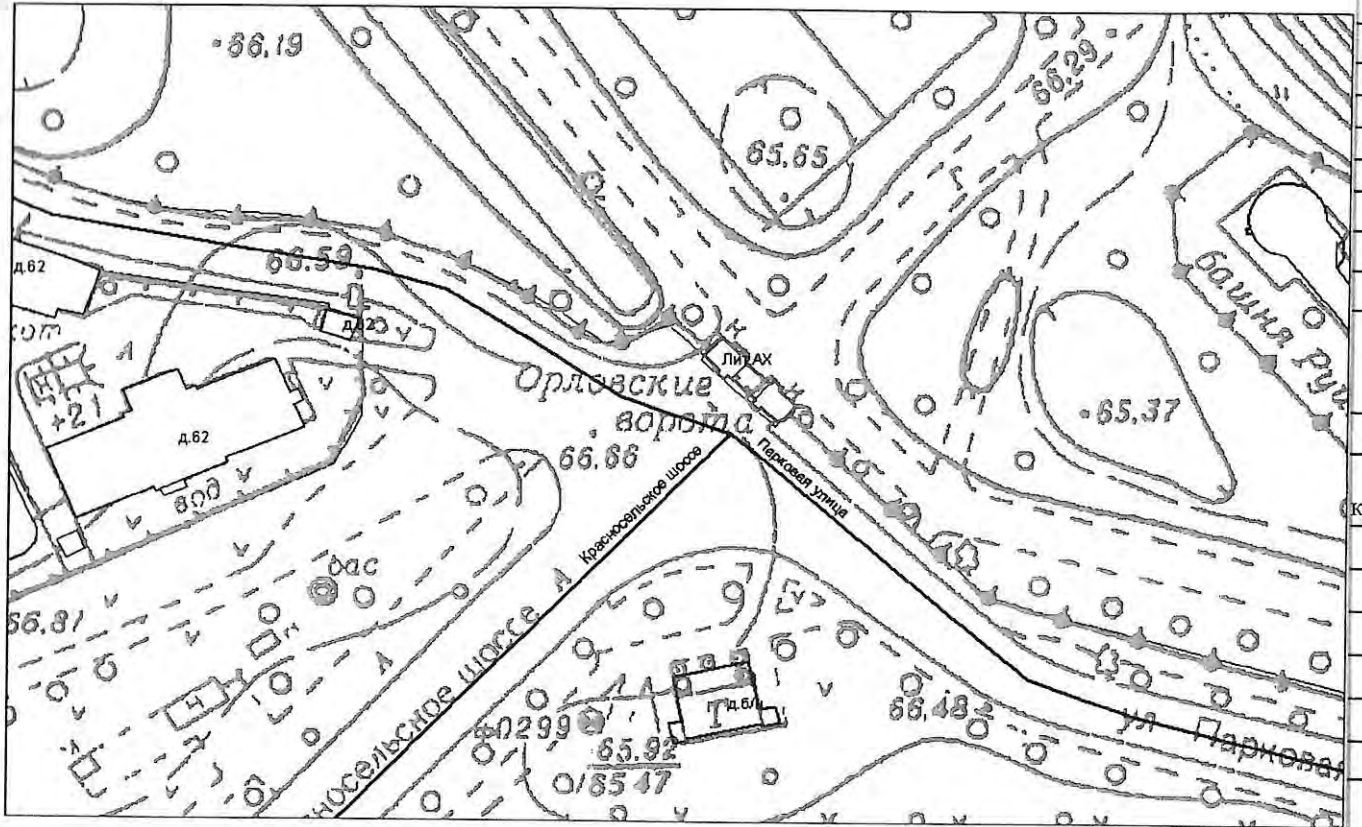
Инвентарный № 744

1003
Ситуационный план

по адресу: Санкт-Петербург, город Пушкин, Екатерининский парк, литера АХ

гистрс

та запи



по
кумента

водопровод

Канализация

Масштаб б/м

VI. Описание конструктивных элементов сооружения и определение износа

этаж: АХ Год постройки: 1777-1782 Число этажей: 1 Группа капитальности: I
 внутренней отделки: простой

Наименование конструктивных элементов	Описание конструктивных элементов (материал, конструкция, отделка, и прочее)	Техническое состояние (осадка, трещины, гниль и т.п.)	Удельные веса конструктивных элементов	Поправка к удельн. весу в процентах	Удельн. вес констр. элем. с поправкой	Износ в %	Произведен. % износа на уд. вес констр. элем. тов
2	3	4	5	6	7	8	9
Фундаменты	гранит	естественный износ	12		12	20	2.40
а) Наружные и внутренние капитальные стены	гранит	естественный износ	36		36	20	7.20
б) Перегородки	-						
Перекрытия	чердачные	-	7		-	-	-
	междуэтажные	-					
	подвальные	-					
Крыша	железо	естественный износ	8		8	20	1.60
Полы	бетонные	естественный износ	10		10	20	2.00
Проемы	оконные	-	8		8	20	1.60
	дверные	простые					
Отделочные работы	гранит	естественный износ	7		7	20	1.40
Санитарно- и электротехнические работы	отопление	-	8		-	-	-
	водопровод	-					
	канализация	-					
	горячее водоснаб.	-					
	ванны	-					
	электроосвещение	-					
	радио	-					
	телефон	-					
	вентиляция	-					
	лифты	-					
	телевидение	-					
	печное отопление	-					
Прочие работы	отмостка бетонная	отдельные мелкие выбоины	4		4	20	0.80
Итого			100		85.00		17.00

Процент износа, приведенный к 100 по формуле: $\frac{\text{процент износа (гр.9)} \times 100}{\text{удельный вес (гр.7)}} = \frac{17 \times 100}{85} = 20$

VII. Описание конструктивных элементов сооружения и определение износа

№ п/п	Наименование конструктивных элементов	Описание конструктивных элементов (материал, конструкция, отделка, и прочее)	Техническое состояние (осадка, трещины, гниль и т.п.)	Удельные веса конструктивных элементов	Поправка к удельн. весу в процентах	Удельн. вес констр. элем. с поправкой	Износ в %	Произведен. % износа на уд. вес констр. элем.
1	2	3	4	5	6	7	8	9
1	Фундаменты							
2	а) Наружные и внутренние капитальные стены							
	б) Перегородки							
3	Перекрытия	чердачные						
		междуэтажные						
		подвальные						
4	Крыша							
5	Полы							
6	Проемы	оконные						
		дверные						
7	Внутренняя отделка							
8	Санитарно- и электротехнические работы	отопление						
		водопровод						
		канализация						
		горячее водоснаб.						
		ванны						
		электроосвещение						
		радио						
		телефон						
		вентиляция						
		лифты						
9	Прочие работы							
Итого				100				

Процент износа, приведенный к 100 по формуле: $\frac{\text{процент износа (гр.9)} \times 100}{\text{удельный вес (гр.7)}} = \frac{\quad \times 100}{\quad} =$

VIII. Описание конструктивных элементов сооружения и определение износа

Год постройки: _____ Число этажей: _____ Группа капитальности: _____
 внутренней отделки: _____ Сборник _____ таблица _____

Наименование конструктивных элементов		Описание конструктивных элементов (материал, конструкция, отделка, и прочее)	Техническое состояние (осадка, трещины, гниль и т.п.)	Удельные веса конструктивных элементов	Поправка к удельн. весу в процентах	Удельн. вес констр. элем. с поправкой	Износ в %	Произведен. % износа на уд. вес конструктор. элем.
2		3	4	5	6	7	8	9
Фундаменты								
а) Наружные и внутренние капитальные стены								
б) Перегородки								
Перекрытия	чердачные							
	междуэтажные							
	подвальные							
Крыша								
Полы								
Проемы	оконные							
	дверные							
Внутренняя отделка								
Санитарно- и электротехнические работы	отопление							
	водопровод							
	канализация							
	горячее водоснаб.							
	ванны							
	электроосвещение							
	радио							
	телефон							
	вентиляция							
	лифты							
Прочие работы								
Итого				100				

Процент износа, приведенный к 100 по формуле: $\frac{\text{процент износа (гр.9)} \times 100}{\text{удельный вес (гр.7)}} = \frac{\quad \times 100}{\quad} = \quad$

IX. Техническое описание пристроек и других частей здания

Наименование конструктивных элементов	Литера	Удельный вес по таблице	Поправки	Удельный вес с поправками	Литера	Удельный вес по таблице	Поправки	Удельный вес с поправками	Литера	Удельный вес по таблице	Поправки	Удельный вес с поправками
Фундаменты												
Стены и перегородки												
Перекрытия												
Крыша												
Полы												
Проемы												
Отделочные работы												
Электроосвещение												
Прочие работы												
ИТОГО:		100	х			100	х			100	х	

Наименование конструктивных элементов	Литера	Удельный вес по таблице	Поправки	Удельный вес с поправками	Литера	Удельный вес по таблице	Поправки	Удельный вес с поправками	Литера	Удельный вес по таблице	Поправки	Удельный вес с поправками
Фундаменты												
Стены и перегородки												
Перекрытия												
Крыша												
Полы												
Проемы												
Отделочные работы												
Электроосвещение												
Прочие работы												
ИТОГО:		100	х			100	х			100	х	

X. Исчисление восстановительной и действительной стоимости сооружения и его частей

Литер по плану	Наименов. здания и его частей	№ сборника	№ таблицы	Измеритель	Стоимость по табл.	Поправки к стоимости в коэфф.							Стоимость с поправками	Объем или площадь	Восстановительная стоимость	% износа	Действительная стоимость
						Удельный вес строения	На группу капитальн.	Климатический район	На необоруд. подвал			Удельный вес после поправок					
1	2	3	4	5	6	7	8	9	10	11	12	13	14	15	16	17	18
АХ	Караульные помещения	18	626	м3	21.7	0.85						0.85	18.4	51.3	944	20	755
	в ц.2007г.																
АХ	Караульные помещения														91900	20	73507
Стоимость в ценах 2007 года с учетом коэффициента К=97.36, утвержденного постановлением Правительства Санкт-Петербурга от 01.11.2006 № 1340																	

XIII. Ограждения и сооружения (замощения) на участке

№	Наименование ограждений и сооружений	Материал, конструкция	Размеры		диаметр (м)	№ сборника	№ таблицы	измеритель	поправки	ст-ть с погр.	восстановительная ст-ть руб.	% износа	действительная ст-ть руб.
			длина	ширина (высота)									
	в ц. 1969г.												
ах	Ворота	чугунные	4.60	4.00		18	74г (прим)	м2		29.9	550	20	440
	в ц. 2007г.												
ах	Ворота										71158	20	56926

Стоимость в ценах 2007 года с учетом коэффициента К=129,34, утвержденного постановлением Правительства Санкт-Петербурга от 01.11.2006 № 1340

XIV. Общая стоимость (в руб.)

В ценах какого года	Основные строения		Служебные постр.		Сооружения		Всего	
	восстанов. стоимость	действит. стоимость	восстанов. стоимость	действит. стоимость	восстанов. стоимость	действит. стоимость	восстанов. стоимость	действит. стоимость
1969	944	755			550	440	1494	1195
2007	91900	73507			71158	56926	163058	130433

Всего пронумеровано и прошнуровано 5 листов
 Начальник филиала ГУП «ГУИОН» ИИБ Пушкинского и Колпинского районов
Крайнова Н.В. Крайнова

"16 " июля 2007г.
 "16 " июля 2007г.
 "16 " июля 2007г.

Исполнитель *Кустова* Кустова Е.В.
 Проверил *Дыбкова* Дыбкова К.С.
 Начальник филиала ГУП "ГУИОН"
Андерсон Андерсон Л.Н.

XV. Отметка о последующих обследованиях

дата обследования			
обследовал			
проверил			
начальник			

Санкт-Петербург, город Пушкин,
Екатерининский парк, литера АХ

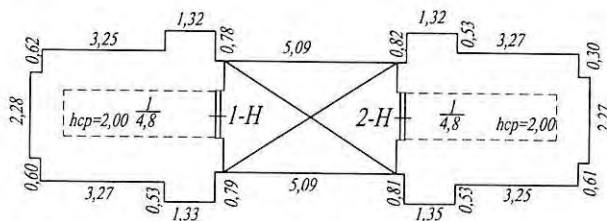
1012

ОПЕРАТИВНЫЙ

58

КОПИЯ

План Орловских ворот



Лит. АХ
Н=13,80



Филиал ГУП "ГУИОН" Проектно-инвентаризационное бюро Пушкинского района г. Санкт-Петербург			Инв. 744
Лист 1	Санкт-Петербург, город Пушкин, Екатерининский парк, литера АХ		Масштаб 1:200
Дата	Должностное лицо	Фамилия И.О.	Подпись
16.07.2007	Начальник филиала	Андерсон Л.Н.	
16.07.2007	Исполнитель	Кустова Е.В.	
16.07.2007	Руковод. группы	Титова Н.А.	
16.07.2007	Гл. инженер	Дыбкова К.С.	

Приложение №5.
Иконографические материалы

*Список иллюстраций.****Объект культурного наследия федерального значения «Ворота Гатчинские (Орловские)», входящий в состав объекта культурного наследия федерального значения «Екатерининский дворец и парк»***

Илл. 1. План сада и виды различных строений Ее Императорского Величества в Царском селе. 1770 Бумага, чернила. ГМЗ Царское село.

Илл. 2. И.И. Бельский. Гатчинские ворота и Руина. 1788 г. ГРМ.

Илл. 3. А.Ринальди. Проектный рисунок Орловских ворот. Из кн. Кючерианц Д.А. Антонио Ринальди. Л., 1976.

Илл. 4. Орловские ворота. Фиксационный чертеж. П.Неелов. 1797 г. Тушь, акварель.
<https://www.citywalls.ru/house25664.html?s=5i8al2st3dgnv15bbc9gio0j0>

Илл. 5. А.Маковский. Вид Орловских ворот в царском селе. 1903 г. ГМЗ Царское село.

Илл. 6. Царское село. Орловские ворота. Фото 1897 г..
<https://www.citywalls.ru/photo205451.html?s=6еррpg17cc4oo9edcpsjvk6n3ki>

Илл. 7. Царское село. Орловские ворота. Фото 1900 гг. ЦГАКФД.

Илл. 8. Царское село. Орловские ворота. Фото 1910 г. ЦГАКФД.

Илл. 9. Царское село. Орловские ворота. Фото 1900-1910-х гг. ЦГАКФД.

Илл. 10. Царское село. Орловские ворота фото 1912 г.
<https://www.citywalls.ru/photo204989.html?s=6еррpg17cc4oo9edcpsjvk6n3ki>

Илл. 11. Царское село. Орловские ворота фото 1938 г. Гермонт Г.Н. Решетки Ленинграда и его окрестностей. Л., 1938.

Илл. 12. Царское село. Орловские ворота Фрагмент решетки. фото 1938 г. Гермонт Г.Н. Решетки Ленинграда и его окрестностей. Л., 1938.

Илл. 13. Царское село. Орловские ворота. Фото 1941-1942 гг. ЦГАКФД.

Илл. 14. Царское село. Орловские ворота. 1941-1943 гг. ЦГАКФД.

Илл. 15. Царское село. Орловские ворота. 1941-1943 гг. ЦГАКФД.

Илл. 16. У Орловских ворот. Фото 01. 1944 г. ЦГАКФД.

Илл. 17. Советские воины перед Орловскими воротами. 1944 г. ЦГАКФД.

Илл. 18. Орловские ворота. Фасад со стороны улицы. Фото 1852 г. Архив КГИОП 226-37. Н-688 (16-А).

Илл. 19. Орловские ворота. Юго-западный угол. Фото 1952 года. Архив КГИОП 226-37. Н-688 (16-А).

Илл. 20. Орловские ворота. Северный фасад. Фото 1952 г. Архив КГИОП 226-37. Н-688 (16-А).

Илл. 21. Орловские ворота. Угол цоколя с южной стороны. Фото 1952 г. Архив КГИОП 226-37. Н-688.

Илл. 22. Орловские ворота. Северный фасад. Левая сторона. Фото 1952 г. Архив КГИОП 226-37. Н-688

Илл. 23. Орловские ворота. Створка. Фото 1952 г. Архив КГИОП 226-37. Н-688 (16-А).

Илл. 24. Орловские ворота. Створка. Фото 1952 г. Архив КГИОП 226-37. Н-688 (16-А).

Илл. 25. Орловские ворота. Дверь в пилон. Фото 1952 г. Архив КГИОП 226-37. Н-688 (16-А).

Илл. 26. Орловские ворота. Общий вид с северной стороны парка. Фото 1963, Архив КГИОП 226-37

Илл. 27. Орловские ворота. Общий вид со стороны Гатчинской дороги.. Фото 1963, Архив КГИОП 226-37.

Илл. 28. Орловские ворота северный фасад. Надпись. Фото 1975 г. Фото 1963, Архив КГИОП 226-37

Илл. 29. Атик. Вид сверху состояние стропил и кровли. 1975. Ф. 226-37. № Н-1-1.

Илл. 30. Орловские ворота. Цоколь восточной стороны. Фото 1975 г. Ф. 226-37. № Н-1-1.

Илл. 31. Орловские ворота. Юго-западный угол. Фото 1976. Илл. 32. Орловские ворота южный фасад. Ф. 226-37. № Н-1-1.

Илл. 33. Капитель рускеальского мрамора в юго-восточном углу. Фото 1975 г. Ф. 226-37. № Н-1-1.

Илл. 34. Западный фасад Орловских ворот. Фото 1989 г. Архив КГИОП 226-37. Н-688 (16-А).

Илл. 35. Северо-восточный фасад Орловских ворот. Фото 1989 г. Архив КГИОП 226-37. Н-688 (16-А)

Объект культурного наследия федерального значения «Водовод Таицкий (система с сооружениями)»

Илл. 36. Топографическая карта окружности Санкт-Петербурга. 1817 г. Фрагмент. ОК БАН

Илл. 37. План части Баболовского парка. Землемер А.А. Грехнев. 1847 г. Фрагмент (фрагмент «Баурского канала» и «Прогульной дороги» у Орловских ворот в Царском Селе). РГИА Ф. 487. Оп. 6. Д. 2410. Л. 4 об.-4а.

Илл. 38а. «План водопроводов Дистанции II Отделения I Округа». 1870-е гг. Фрагмент. РГИА Ф. 174. Оп. 1. Д. 4293. Л. 28.

Илл. 38б. «План водопроводов Дистанции II Отделения I Округа». 1870-е гг. Фрагмент. Пояснения к плану. РГИА Ф. 174. Оп. 1. Д. 4293. Л. 28.

Илл. 39. План местности между Царским Селом и Орловскими ключами с показанием нового водопровода для гг. Царского Села и Павловска. 1913 г. Из книги Рундо А.М. «Краткие сведения о состоящих в ведении СПб. Округа путей сообщения водопроводных сооружениях Царского Села, Павловска и их окрестностей. СПб. 1913».

Илл. 40. План части города Царского Села. Конец 1880-х гг. Фрагмент (реконструированный во 2-й половине XIX в. начальный участок Софийского водопровода) РГИА Ф. 174. Оп. 1. Д. 1864. Л. 22.

Илл. 41. Схематический план водопроводов г. Детского Села и Павловска. Гражданский инженер В.Я. Лангваген. 1922 г. ЦГА НТД СПб. Ф. 192. Оп. 31. Д. 8968. Л. 318.

Илл. 42. Схема из отчета гражданского инженера В.Я. Лангвагена. 1922 г. ЦГА НТД СПб. Ф. 192. Оп. 31. Д. 8968. Л. 317.

Илл. 43а, б. Топографическая съемка. 1932 г. Фрагменты (г. Пушкин). – Архив ТГРИИ.

Илл. 44. План трассы водоводов. «Ленводопровод». Проектный отдел. 1945 г. Фрагмент (красным пунктиром показана проектируемая трасса нового водопровода от Таицких ключей). ЦГА НТД СПб. Ф. 386. Оп. 37. Д. 36.

***Объект культурного наследия федерального значения «Парк Екатерининский»,
входящий в состав объекта культурного наследия федерального значения
«Екатерининский дворец и парк»***

Илл. 45. Геометрический специальный план Капорского уезда села Царского с слободами и деревнями собственного Ея Императорского Величества владения. Межевание 1769 года октября землемером капитаном Николаем Бровцевым, а к окончанию приведен 1778 года мая землемером Петром Никитиным. Фрагмент. ЦГИА СПб. Ф. 262. Оп. 19. Д. 28.

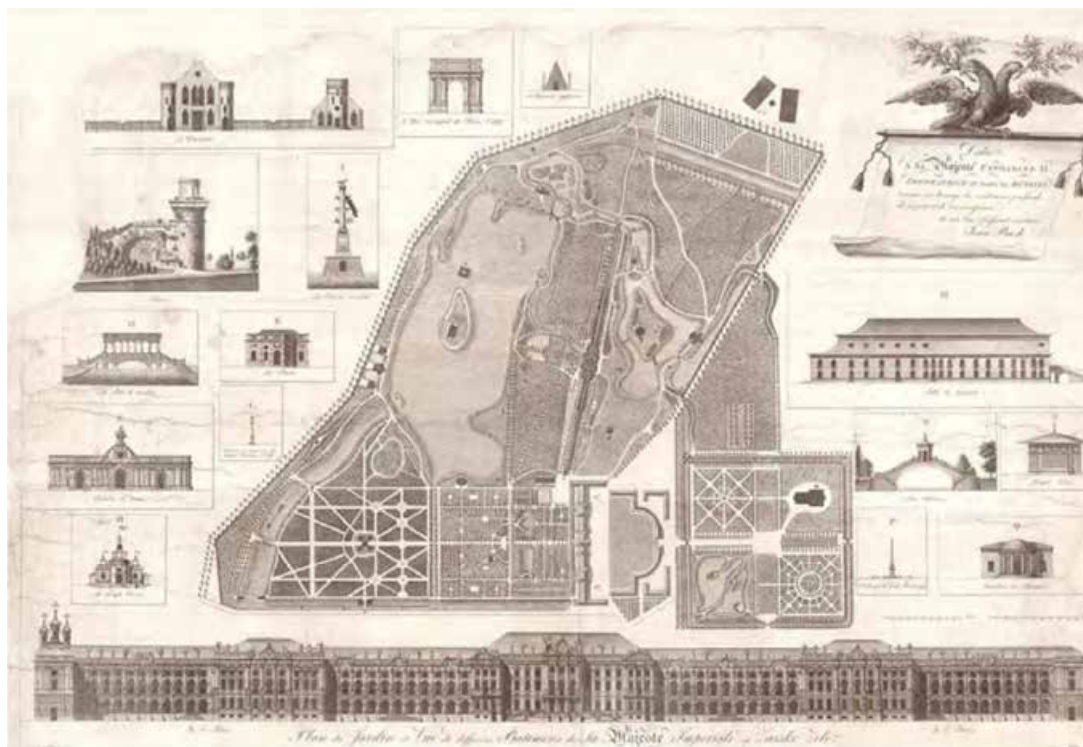
Илл. 46. И. Кувакин. План Царского Села. 1778 г.
<http://www.etomesto.ru/peterburg/maps.php>

Илл. 47. План окрестностей Царского Села. 1817 г. Фрагмент (Таицкий водопровод). ОК БАН.

Илл. 48. Топографическая карта частей С.-Петербургской и Выборгской губерний. 1860 г. Фрагмент. <http://www.etomesto.ru/peterburg/maps.php>

Илл. 49. Подробная топографическая карта окрестностей Санкт-Петербурга. Верстовка 1870-х–1890-х гг. Фрагмент. ОК РНБ.


Объект культурного наследия федерального значения «Ворота Гатчинские (Орловские)», входящий в состав объекта культурного наследия федерального значения «Екатерининский дворец и парк»




Илл. 1. План сада и виды различных строений Ее Императорского Величества в Царском селе. 1770 Бумага, чернила. ГМЗ Царское село.




Илл. 2. И.И. Бельский. Гатчинские ворота и Руина. 1788 г. ГРМ.



Илл. 3. А.Ринальди. Проектный рисунок Орловских ворот. Из кн. Кючерянц Д.А. Антонио Ринальди. Л., 1976.



Илл. 4. Орловские ворота. Фиксационный чертеж. П.Неелов. 1797 г. Тушь, акварель.
<https://www.citywalls.ru/house25664.html?s=5i8al2st3dgndv15bbc9gio0j0>



Илл. 5. А.Маковский. Вид Орловских ворот в царском селе. 1903 г. ГМЗ Царское село.



Илл. 6. Царское село. Орловские ворота. Фото 1897 г..
<https://www.citywalls.ru/photo205451.html?s=6eppg17cc4oo9edcpsjvk6n3ki>



Илл. 7. Царское село. Орловские ворота. Фото 1900 г. ЦГАКФД.



Илл. 8. Царское село. Орловские ворота. Фото 1910 г. Ц ГАКФД.



Илл. 9. Царское село. Орловские ворота. Фото 1900-1910-х гг. ЦГАКФД.



Илл. 10. Царское село. Орловские ворота фото 1912 г.
<https://www.citywalls.ru/photo204989.html?s=6eppg17cc4oo9edcpsjvk6n3ki>



Илл. 11. Царское село. Орловские ворота фото 1938 г. Гермонт Г.Н. Решетки Ленинграда и его окрестностей. Л., 1938.



Илл. 12. Царское село. Орловские ворота. Фрагмент решетки. фото 1938 г. Гермонт Г.Н.
Решетки Ленинграда и его окрестностей. Л., 1938.



Илл. 13. Царское село. Орловские ворота. Фото 1941-1942 гг. ЦГАКФД.



Илл. 14. Царское село. Орловские ворота. 1941-1943 гг. ЦГАКФД.




Илл. 15. Царское село. Орловские ворота. 1941-1943 гг. ЦГАКФД.




Илл. 16. У Орловских ворот. Фото 01. 1944 г. ЦГАКФД.




Илл. 17. Советские воины перед Орловскими воротами. 1944 г. ЦГАКФД.



Илл. 18. Орловские ворота. Фасад со стороны улицы. Фото 1852 г. Архив КГИОП 226-37. Н-688 (16-А).



Илл. 19. Орловские ворота. Юго-западный угол. Фото 1952 года. Архив КГИОП 226-37.
Н-688 (16-А).



Илл. 20. Орловские ворота. Северный фасад. Фото 1952 г. Архив КГИОП 226-37. Н-688 (16-А).



Илл. 21. Орловские ворота. Угол цоколя с южной стороны. Фото 1952 г. Архив КГИОП 226-37. Н-688.




Илл. 22. Орловские ворота. Северный фасад. Левая сторона. Фото 1952 г. Архив КГИОП
226-37. Н-688



Илл. 23. Орловские ворота. Створка. Фото 1952 г. Архив КГИОП 226-37. Н-688 (16-А).




Илл. 24. Орловские ворота. Створка. Фото 1952 г. Архив КГИОП 226-37. Н-688 (16-А).



Илл. 25. Орловские ворота. Дверь в пилон. Фото 1952 г. Архив КГИОП 226-37. Н-688 (16-А).



Илл. 26. Орловские ворота. Общий вид с северной стороны парка. Фото 1963, Архив КГИОП 226-37



Илл. 27. Орловские ворота. Общий вид со стороны Гатчинской дороги.. Фото 1963, Архив КГИОП 226-37.



Илл. 28. Орловские ворота северный фасад. Надпись. Фото 1975 г. Фото 1963, Архив КГИОП 226-37



Илл. 29. Атик. Вид сверху состояние стропил и кровли. 1975. Ф. 226-37. № Н-1-1.



Илл. 30. Орловские ворота. Цоколь восточной стороны. Фото 1975 г. Ф. 226-37. № Н-1-1.



Илл. 31. Орловские ворота. Юго-западный угол. Фото 1976.



Илл. 32. Орловские ворота южный фасад. Ф. 226-37. № Н-1-1.



Илл. 33. Капитель рускеальского мрамора в юго-восточном углу. Фото 1975 г. Ф. 226-37.
№ Н-1-1.

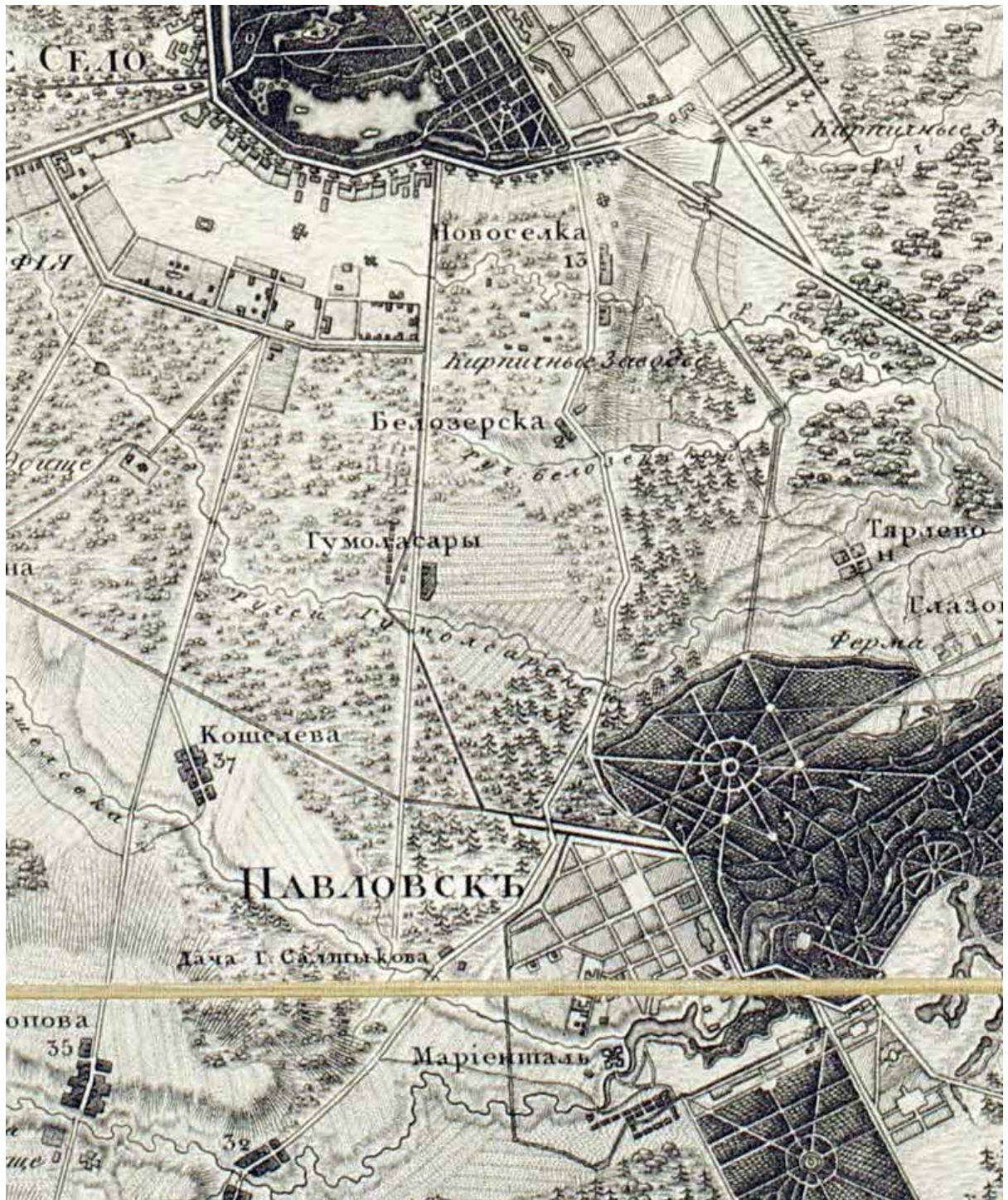


Илл. 34. Западный фасад Орловских ворот. Фото 1989 г. Архив КГИОП 226-37. Н-688 (16-А).



Илл. 35. Северо-восточный фасад Орловских ворот. Фото 1989 г. Архив КГИОП 226-37.
Н-688 (16-А)

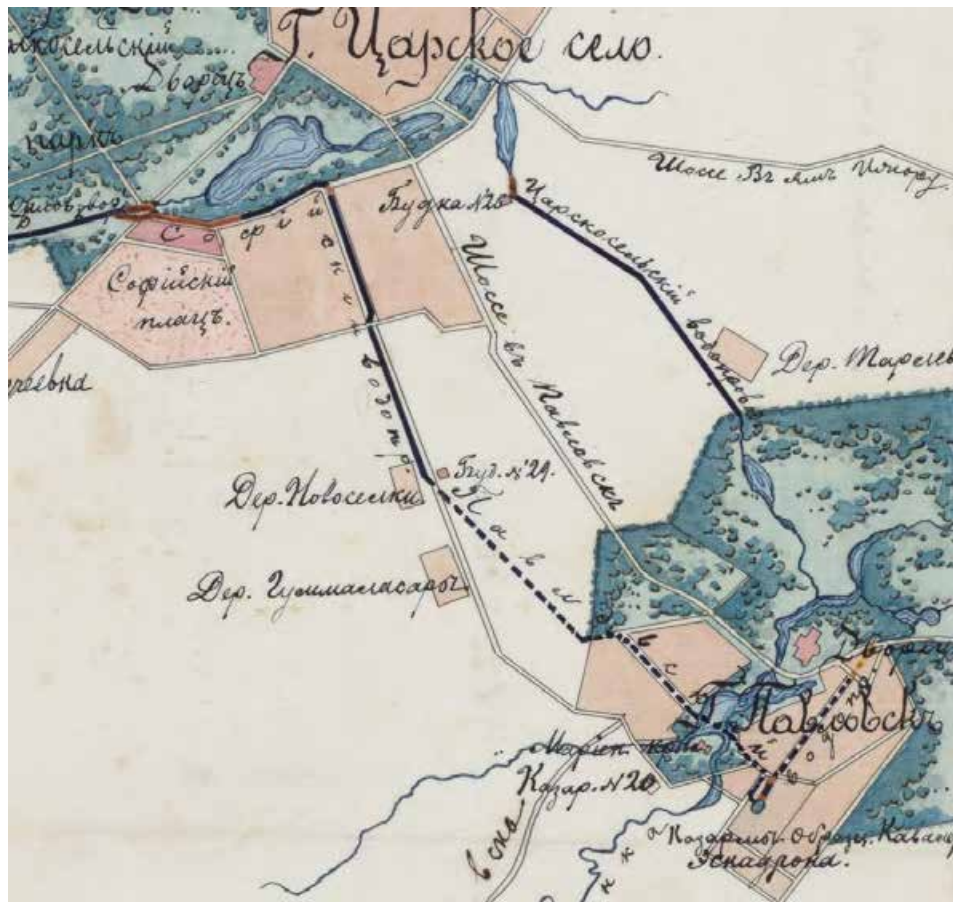
Объект культурного наследия федерального значения «Водовод Таицкий (система с сооружениями)»




Илл. 36. Топографическая карта окрестности Санкт-Петербурга. 1817 г. Фрагмент. ОК БАН



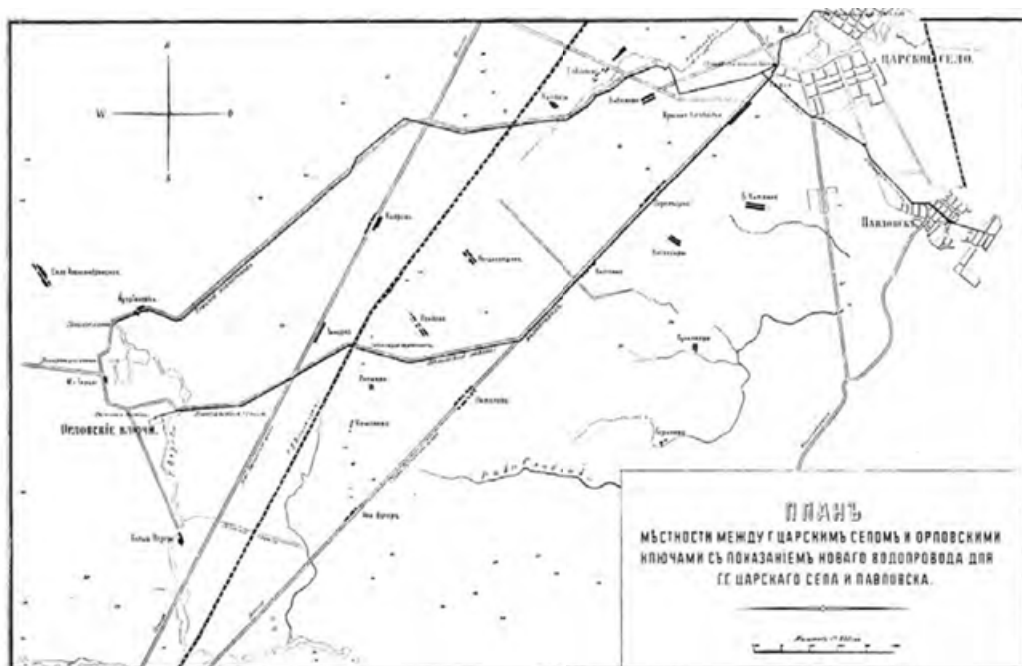
Илл. 37. План части Баболовского парка. Землемер А.А. Грехнев. 1847 г. Фрагмент (фрагмент «Баурского канала» и «Прогульной дороги» у Орловских ворот в Царском Селе). РГИА Ф. 487. Оп. 6. Д. 2410. Л. 4 об.-4а.



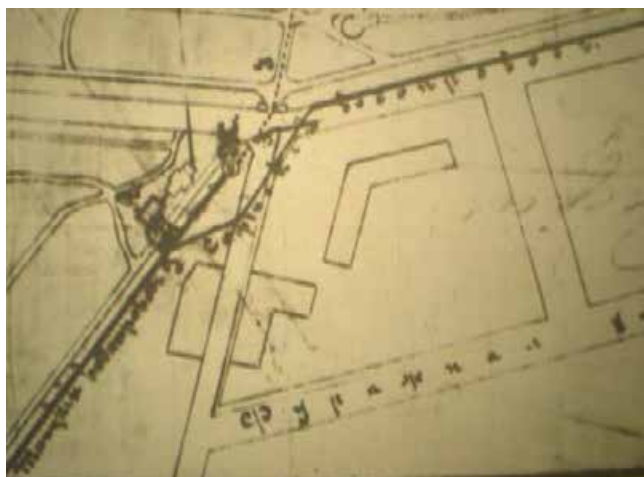
Илл. 38а. «План водопроводов Дистанции II Отделения I Округа». 1870-е гг. Фрагмент.
РГИА Ф. 174. Оп. 1. Д. 4293. Л. 28.



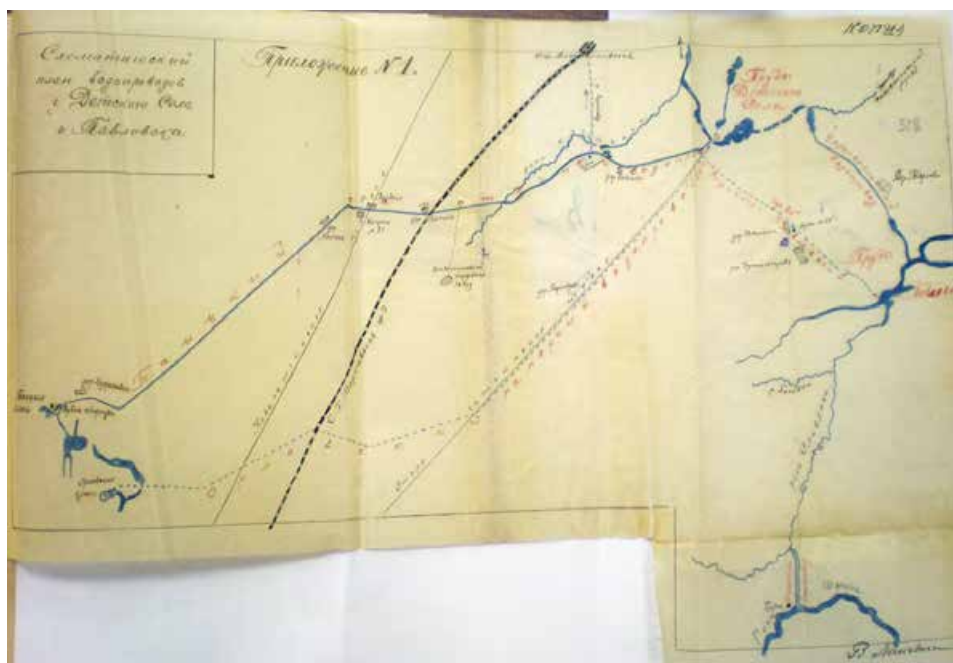
Илл. 38б. «План водопроводов Дистанции II Отделения I Округа». 1870-е гг. Фрагмент.
Пояснения к плану. РГИА Ф. 174. Оп. 1. Д. 4293. Л. 28.



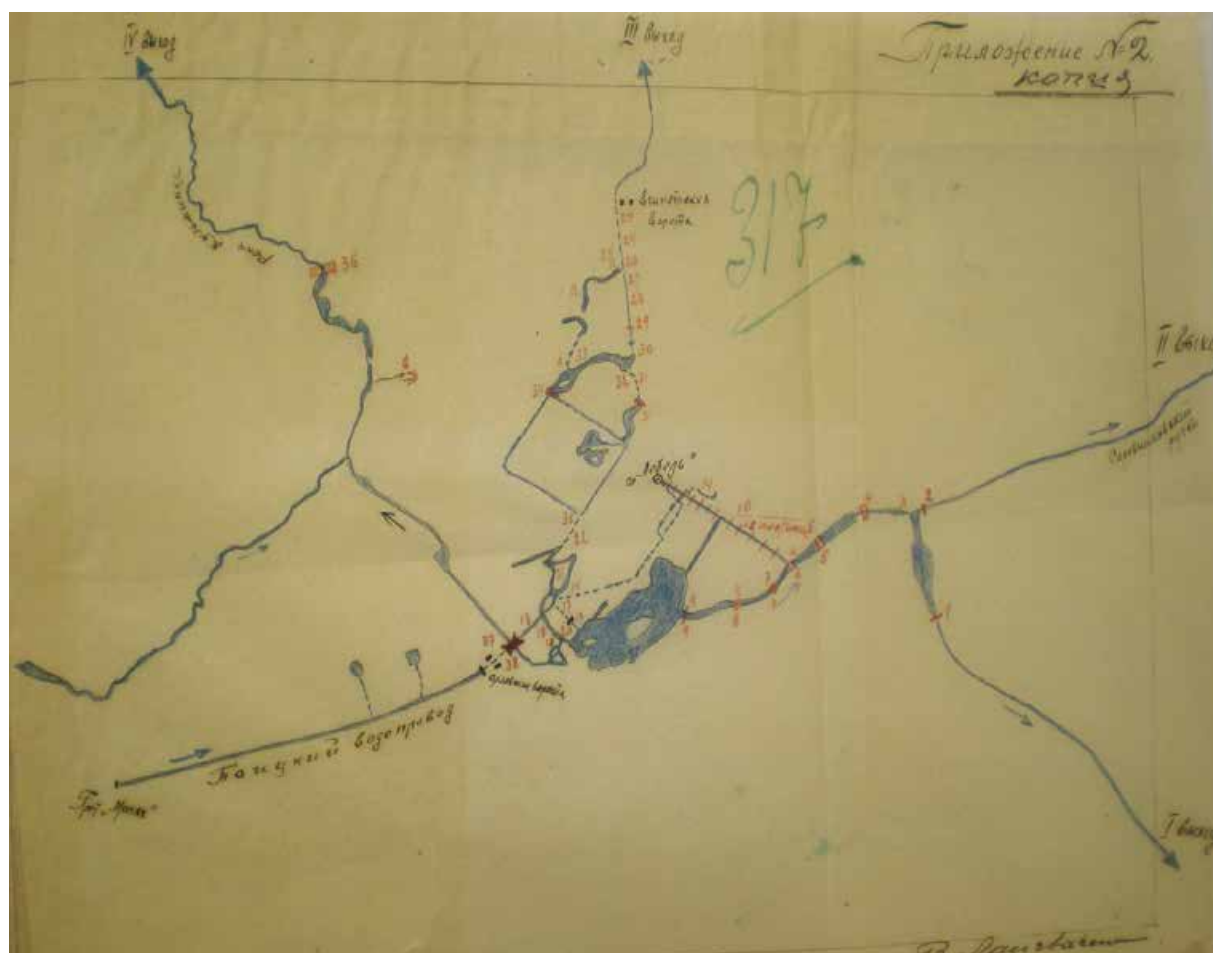
Илл. 39. План местности между Царским Селом и Орловскими ключами с показанием нового водопровода для гг. Царского Села и Павловска. 1913 г. Из книги Рундо А.М. «Краткие сведения о состоящих в ведении СПб. Округа путей сообщения водопроводных сооружениях Царского Села, Павловска и их окрестностей. СПб. 1913».



Илл. 40. План части города Царского Села. Конец 1880-х гг. Фрагмент (реконструированный во 2-й половине XIX в. начальный участок Софийского водопровода) РГИА Ф. 174. Оп. 1. Д. 1864. Л. 22.



Илл. 41. Схематический план водопроводов г. Детского Села и Павловска. Гражданский инженер В.Я. Лангваген. 1922 г. ЦГА НТД СПб. Ф. 192. Оп. 31. Д. 8968. Л. 318.



Илл. 42. Схема из отчета гражданского инженера В.Я. Лангвагена. 1922 г. ЦГА НТД СПб. Ф. 192. Оп. 31. Д. 8968. Л. 317.

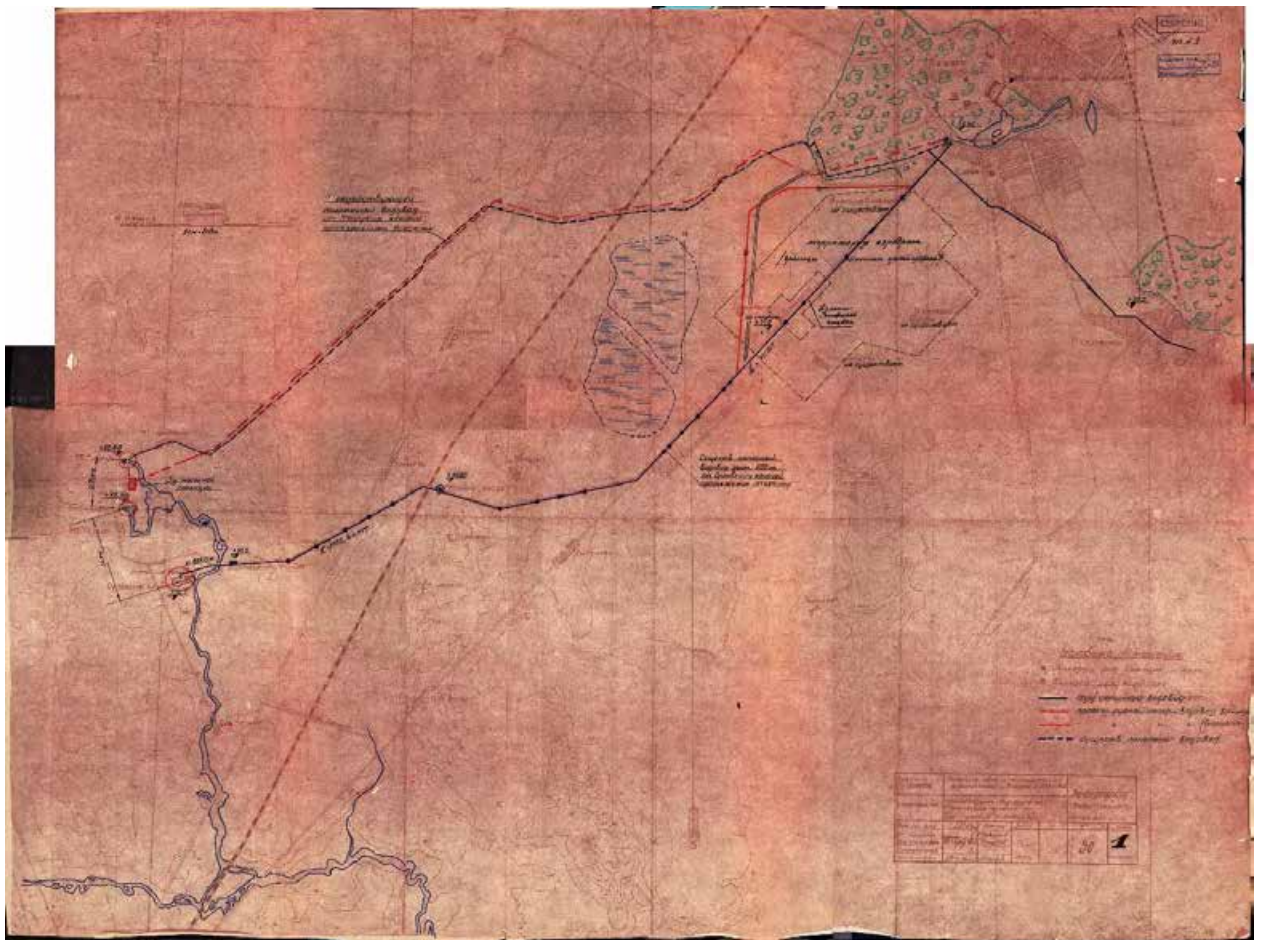


а



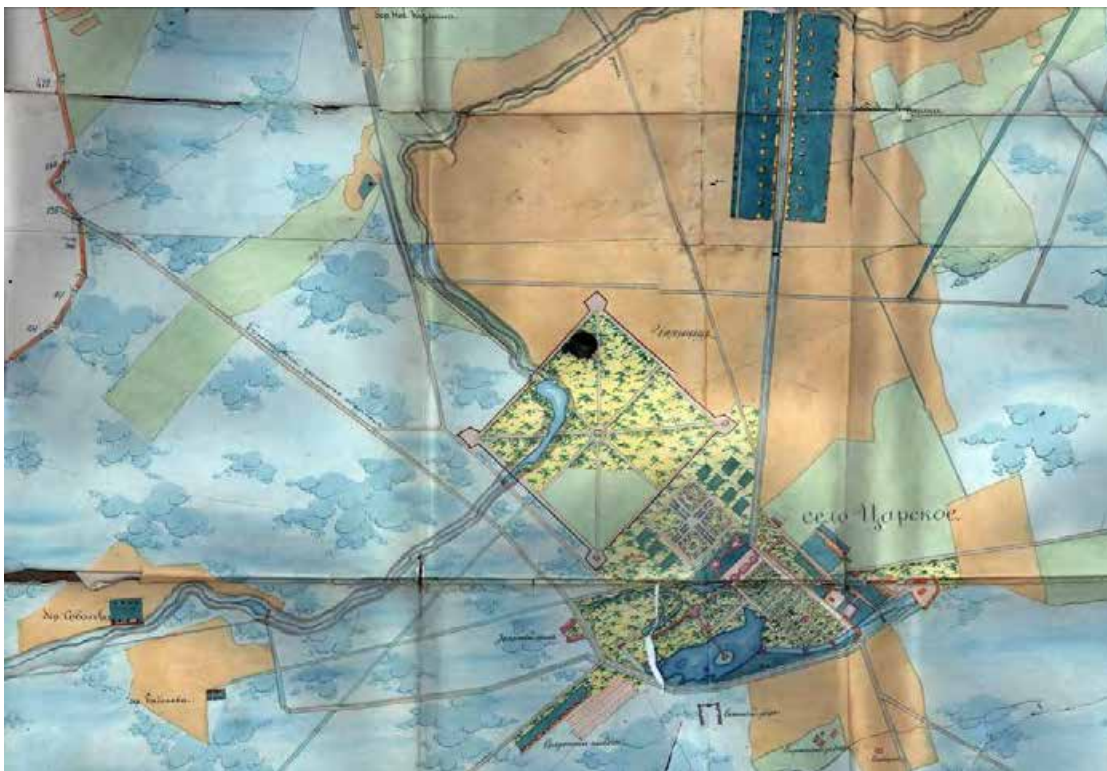
б

Илл. 43а, б. Топографическая съемка. 1932 г. Фрагменты (г. Пушкин). – Архив ТГРИИ.

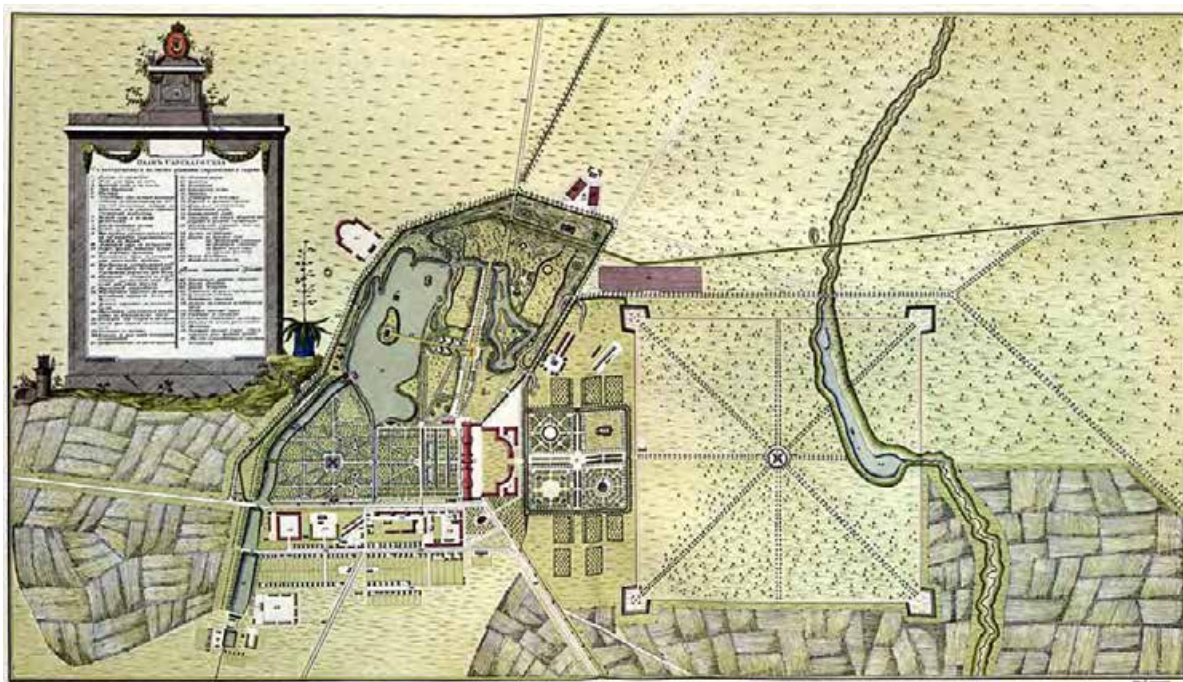


Илл. 44. План трассы водоводов. «Ленводопровод». Проектный отдел. 1945 г. Фрагмент (красным пунктиром показана проектируемая трасса нового водопровода от Таицких ключей). ЦГА НТД СПб. Ф. 386. Оп. 37. Д. 36.

**Объект культурного наследия федерального значения «Парк Екатерининский»,
входящий в состав объекта культурного наследия федерального значения
«Екатерининский дворец и парк»**



Илл. 45. Геометрический специальный план Капорского уезда села Царского с слободами и деревнями собственного Ея Императорского Величества владения. Межевание 1769 года октября землемером капитаном Николаем Бровцевым, а к окончанию приведен 1778 года мая землемером Петром Никитиным. Фрагмент. ЦГИА СПб. Ф. 262. Оп. 19. Д. 28.



Илл. 46. И. Кувакин. План Царского Села. 1778 г.



Илл. 47. План окрестностей Царского Села. 1817 г. Фрагмент (Таицкий водопровод). ОК БАН.



Илл. 48. Топографическая карта частей С.-Петербургской и Выборгской губерний. 1860 г. Фрагмент. <http://www.etomesto.ru/peterburg/maps.php>



Илл. 49. Подробная топографическая карта окрестностей Санкт-Петербурга. Верстовка 1870-х–1890-х гг. Фрагмент. ОК РНБ.

Приложение №6.

Материалы фотофиксации
(фото – Давыдова Н.А., 25.03.2024)

Перечень фотографий

- Фото 1. Юго-западный фасад ОКН ФЗ «Ворота Гатчинские (Орловские)». Парковая улица, по которой проходит трасса ОКН ФЗ «Водовод Таицкий (система с сооружениями)».
- Фото 2. Юго-западная граница ОКН ФЗ «Екатерининский дворец и парк».
- Фото 3. Юго-западный фасад ОКН ФЗ «Ворота Гатчинские (Орловские)».
- Фото 4. Юго-восточный фасад ОКН ФЗ «Ворота Гатчинские (Орловские)».
- Фото 5. Парковая улица, под которой проходит ОКН ФЗ «Водовод Таицкий (система с сооружениями)». ОКН ФЗ «Ворота Гатчинские (Орловские)».
- Фото 6. Юго-западная граница ОКН ФЗ «Екатерининский дворец и парк». ОКН ФЗ «Ворота Гатчинские (Орловские)».
- Фото 7. Парковая улица, под которой проходит ОКН ФЗ «Водовод Таицкий (система с сооружениями)». ОКН ФЗ «Ворота Гатчинские (Орловские)».
- Фото 8. Фрагмент юго-западного фасада ОКН ФЗ «Ворота Гатчинские (Орловские)». Цоколь из красного мрамора.
- Фото 9. Фрагмент юго-западного фасада ОКН ФЗ «Ворота Гатчинские (Орловские)». Цоколь из красного мрамора.
- Фото 10. Фрагмент юго-западного фасада ОКН ФЗ «Ворота Гатчинские (Орловские)».
- Фото 11. Фрагмент юго-западного фасада ОКН ФЗ «Ворота Гатчинские (Орловские)».
- Фото 12. Воротные заполнения ОКН ФЗ «Ворота Гатчинские (Орловские)».
- Фото 13. Фрагмент юго-западного фасада ОКН ФЗ «Ворота Гатчинские (Орловские)».
- Фото 14. Фрагмент юго-западного фасада ОКН ФЗ «Ворота Гатчинские (Орловские)».
- Фото 15. Фрагмент юго-западного фасада ОКН ФЗ «Ворота Гатчинские (Орловские)».
- Фото 16. Фрагмент северо-западного фасада и юго-западный фасад ОКН ФЗ «Ворота Гатчинские (Орловские)».
- Фото 17. Фрагмент юго-восточного фасада и северо-восточный фасад ОКН ФЗ «Ворота Гатчинские (Орловские)».
- Фото 18. Металлическое ограждение, примыкающее к юго-восточному фасаду ОКН ФЗ «Ворота Гатчинские (Орловские)».
- Фото 19. Северо-восточный фасад ОКН ФЗ «Ворота Гатчинские (Орловские)».
- Фото 20. Северо-восточный фасад ОКН ФЗ «Ворота Гатчинские (Орловские)».
- Фото 21. Фрагмент северо-восточного фасада ОКН ФЗ «Ворота Гатчинские (Орловские)».
- Фото 22. Фрагмент северо-восточного фасада ОКН ФЗ «Ворота Гатчинские (Орловские)».

Фото 23. Фрагмент северо-восточного фасада ОКН ФЗ «Ворота Гатчинские (Орловские)».

Фото 24. Фрагмент северо-восточного фасада ОКН ФЗ «Ворота Гатчинские (Орловские)».

Фото 25. Фрагмент северо-восточного фасада ОКН ФЗ «Ворота Гатчинские (Орловские)».

Фото 26. Восточный пилон ОКН ФЗ «Ворота Гатчинские (Орловские)».

Фото 27. Бульжная отмостка ОКН ФЗ «Ворота Гатчинские (Орловские)».

Фото 28. Западный пилон ОКН ФЗ «Ворота Гатчинские (Орловские)».

Фото 29. Западный пилон ОКН ФЗ «Ворота Гатчинские (Орловские)».

Фото 30. Западный пилон ОКН ФЗ «Ворота Гатчинские (Орловские)».

Фото 31. ОКН ФЗ «Ворота Гатчинские (Орловские)». Вид с территории ОКН ФЗ «Парк Екатерининский». В створе ворот в железобетонной трубе проходит трасса ОКН ФЗ «Водовод Таицкий (система с сооружениями)»

Фото 32. ОКН ФЗ «Ворота Гатчинские (Орловские)». Вид с территории ОКН ФЗ «Парк Екатерининский».

Фото 33. ОКН ФЗ «Ворота Гатчинские (Орловские)». Вид с Парковой улицы. В створе ворот в железобетонной трубе проходит трасса ОКН ФЗ «Водовод Таицкий (система с сооружениями)»

Фото 34. ОКН ФЗ «Ворота Гатчинские (Орловские)». Вид с Парковой улицы.

Фото 35. Бульжная отмостка ОКН ФЗ «Ворота Гатчинские (Орловские)». Вид с Парковой улицы.



Фото 1. Юго-западный фасад ОКН ФЗ «Ворота Гатчинские (Орловские)». Парковая улица, по которой проходит трасса ОКН ФЗ «Водовод Таицкий (система с сооружениями)».

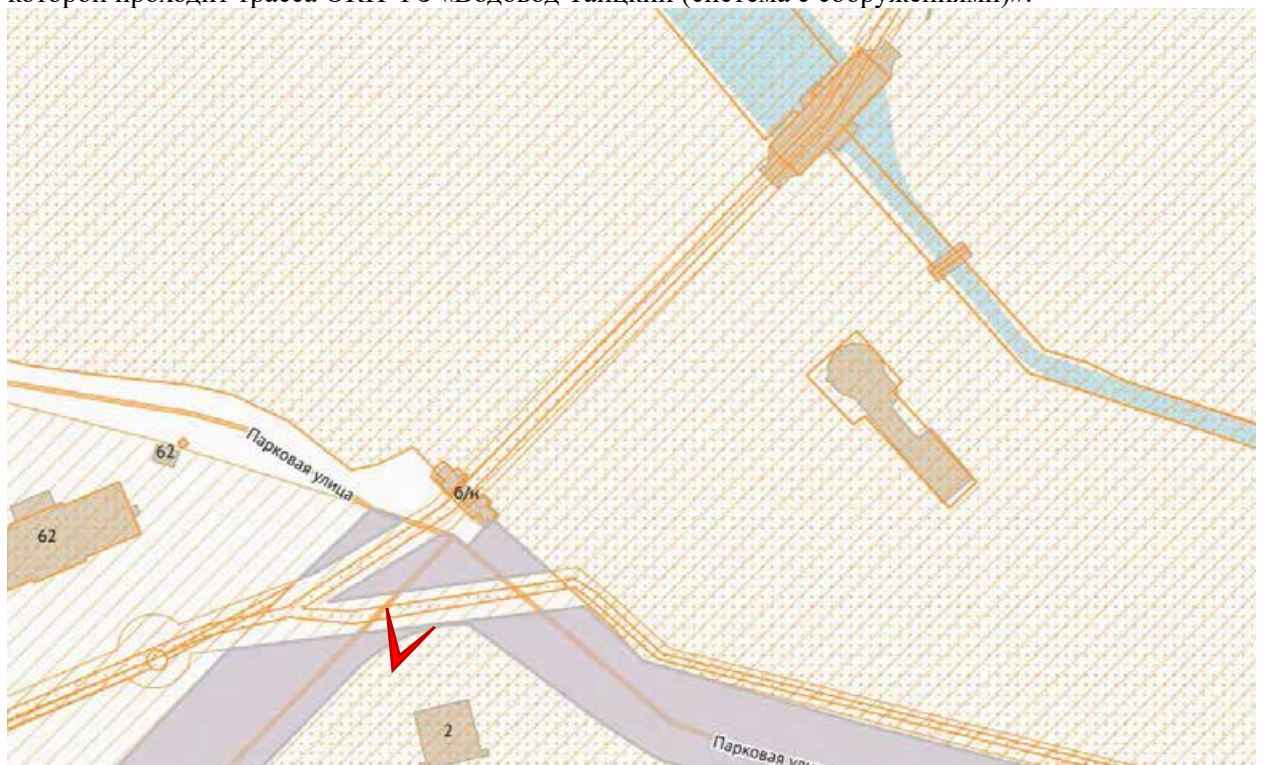




Фото 2. Юго-западная граница ОКН ФЗ «Екатерининский дворец и парк».





Фото 3. Юго-западный фасад ОКН ФЗ «Ворота Гатчинские (Орловские)».

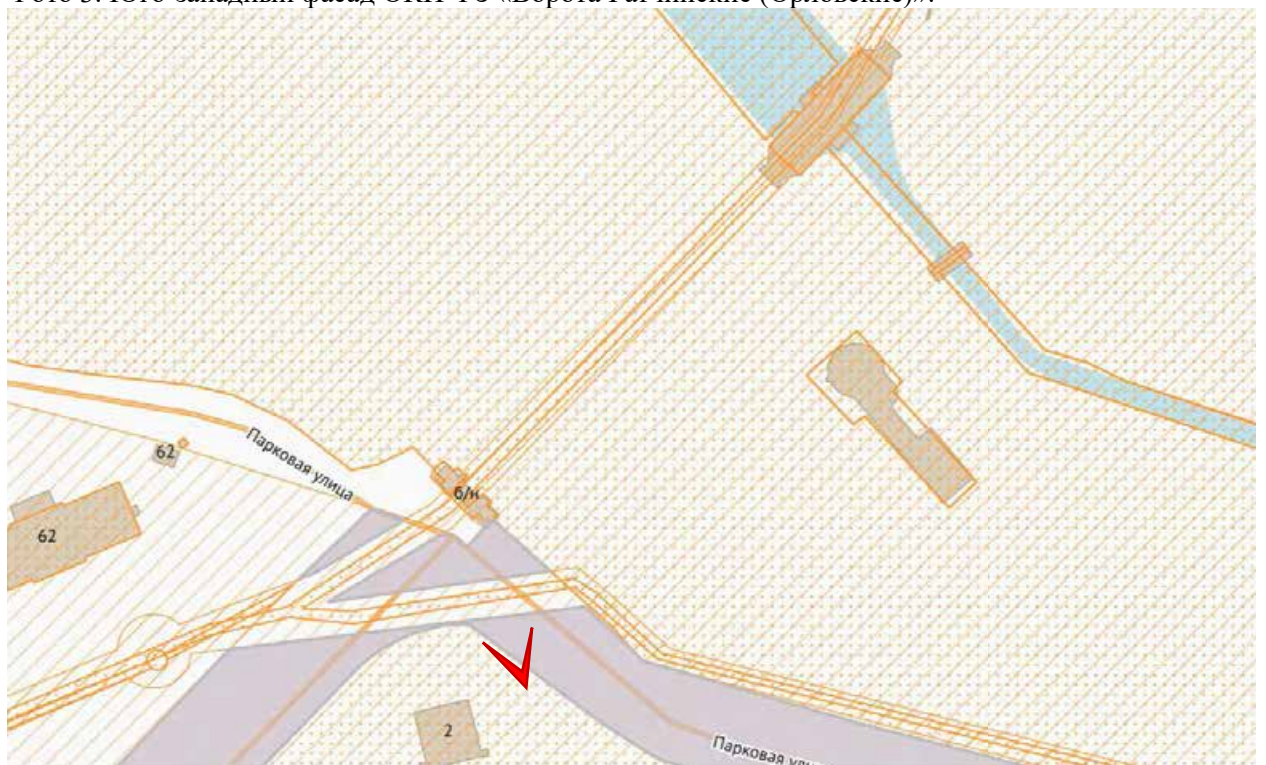




Фото 4. Юго-восточный фасад ОКН ФЗ «Ворота Гатчинские (Орловские)».

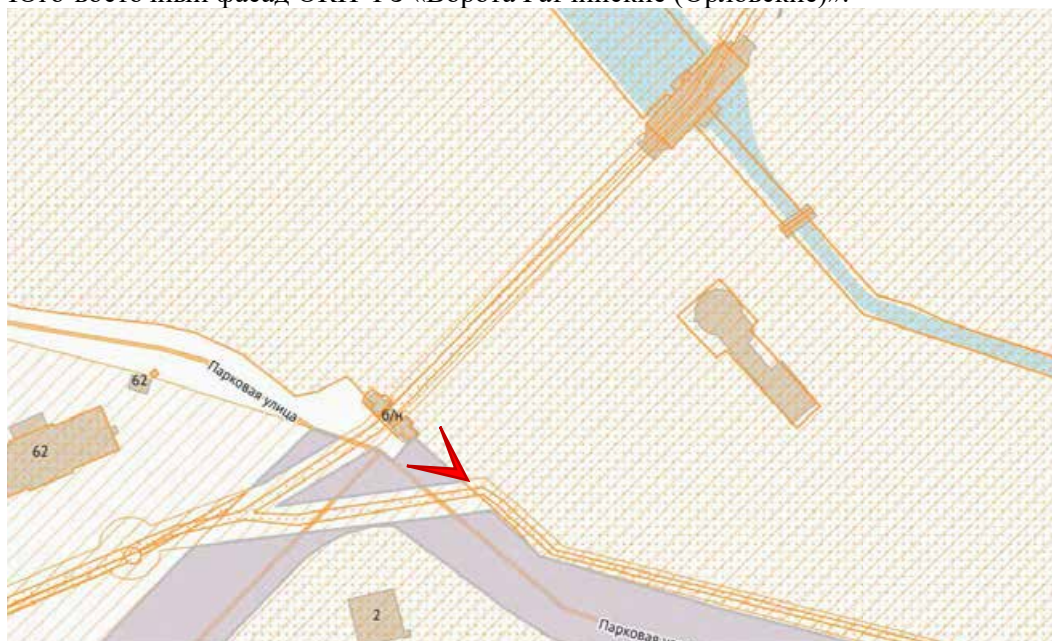




Фото 5. Парковая улица, под которой проходит ОКН ФЗ «Водовод Таицкий (система сооружений)». ОКН ФЗ «Ворота Гатчинские (Орловские)».





Фото 6. Юго-западная граница ОКН ФЗ «Екатерининский дворец и парк». ОКН ФЗ «Ворота Гатчинские (Орловские)».

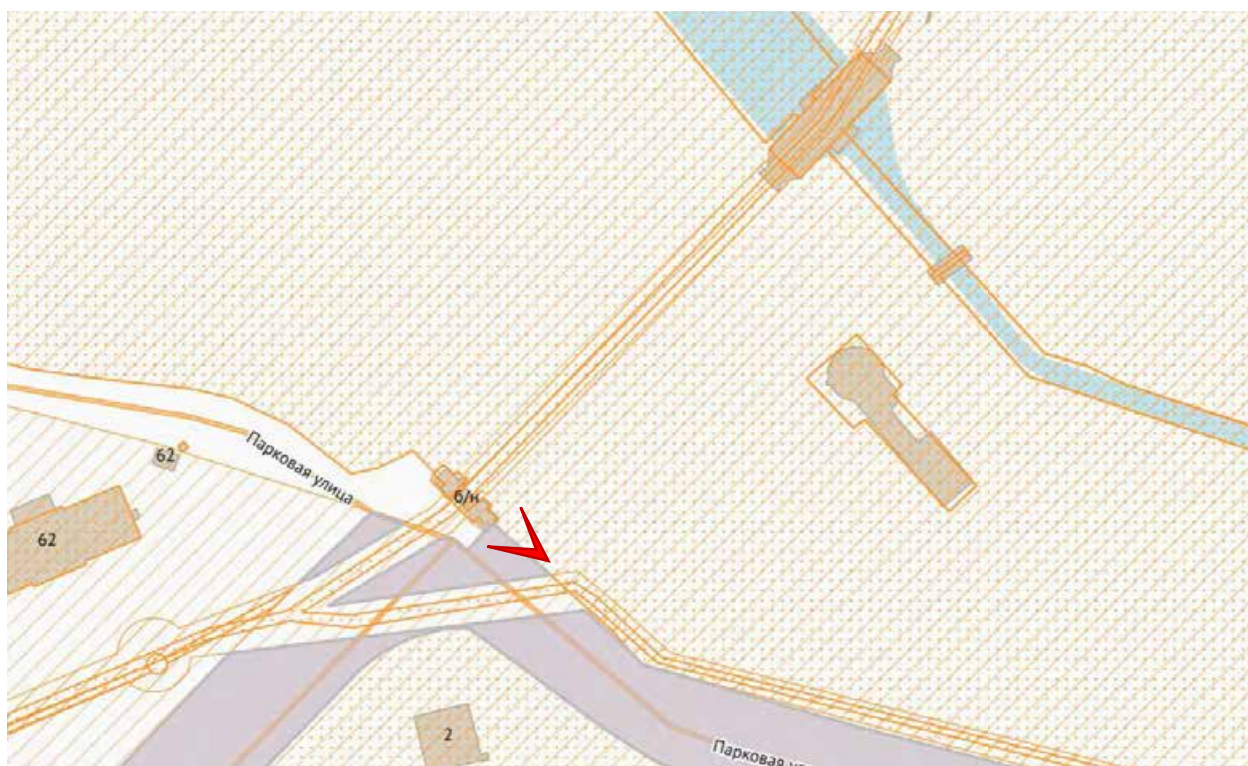




Фото 7. Парковая улица, под которой проходит ОКН ФЗ «Водовод Таицкий (система с сооружениями)». ОКН ФЗ «Ворота Гатчинские (Орловские)».

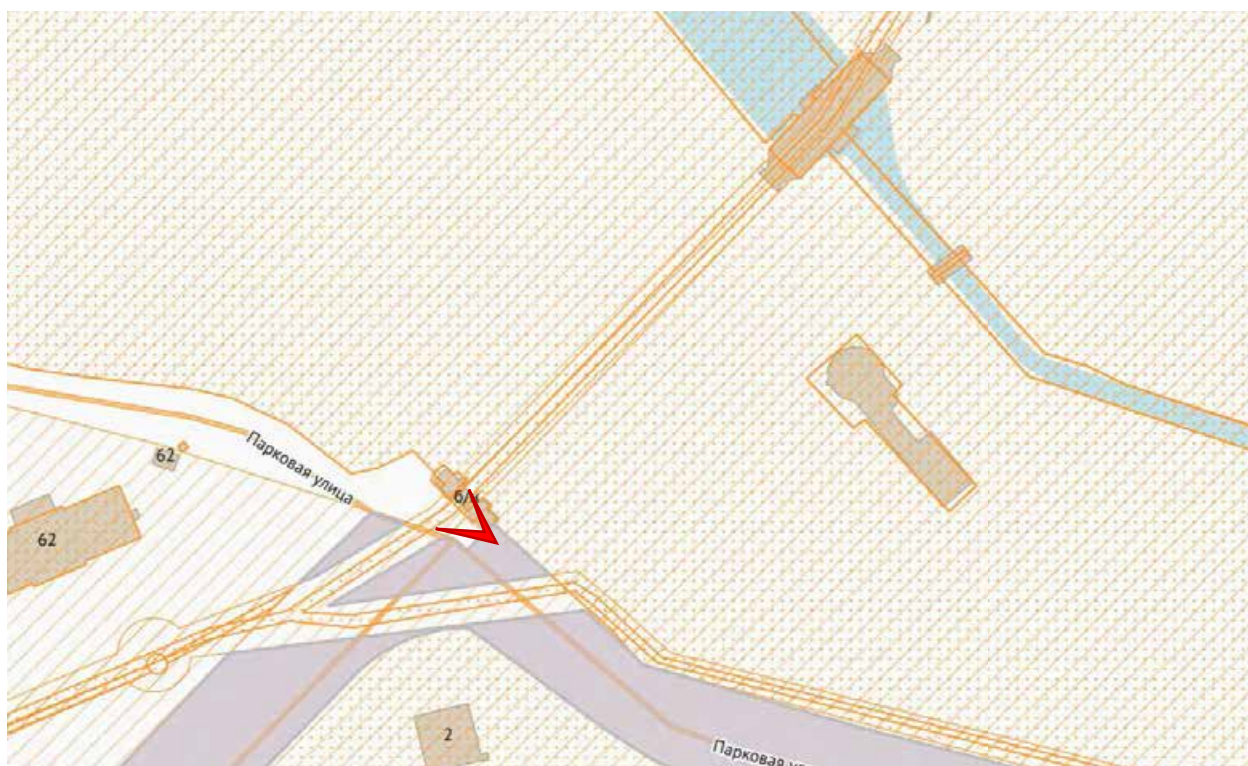




Фото 8. Фрагмент юго-западного фасада ОКН ФЗ «Ворота Гатчинские (Орловские)». Цоколь из красного мрамора.

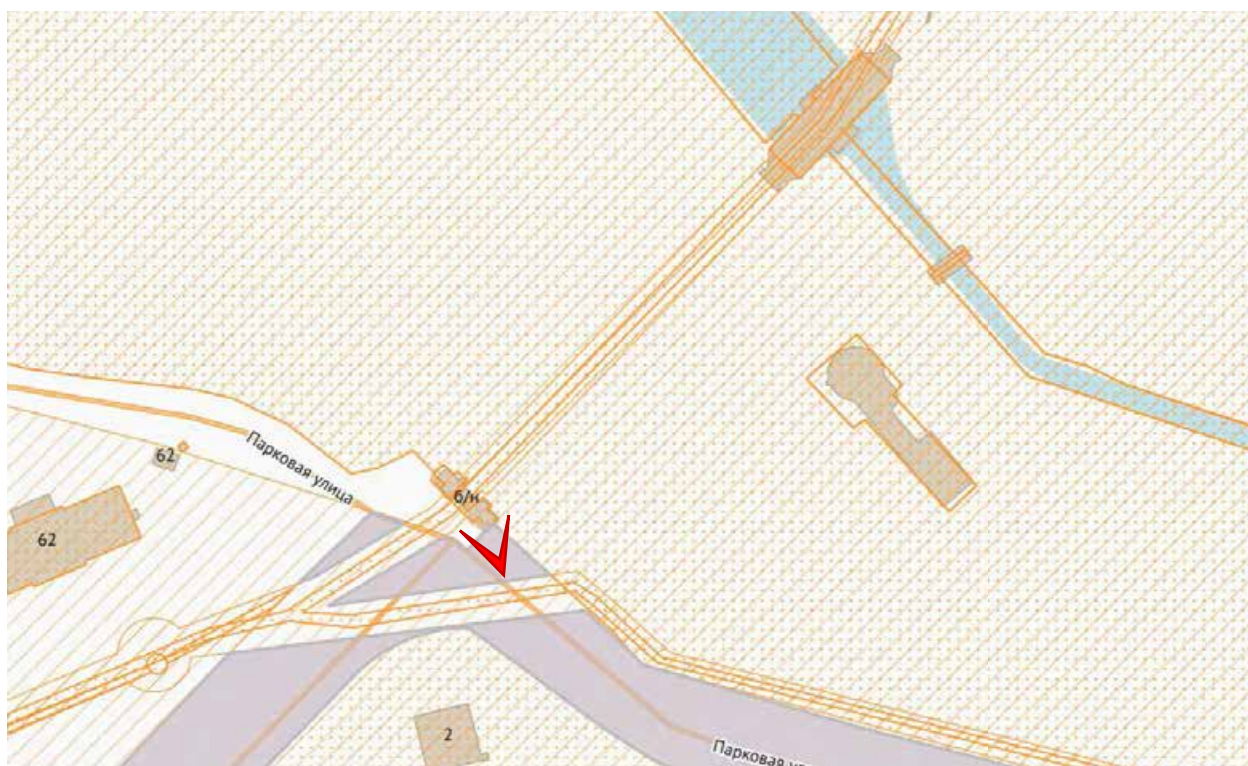




Фото 9. Фрагмент юго-западного фасада ОКН ФЗ «Ворота Гатчинские (Орловские)». Цоколь из красного мрамора.

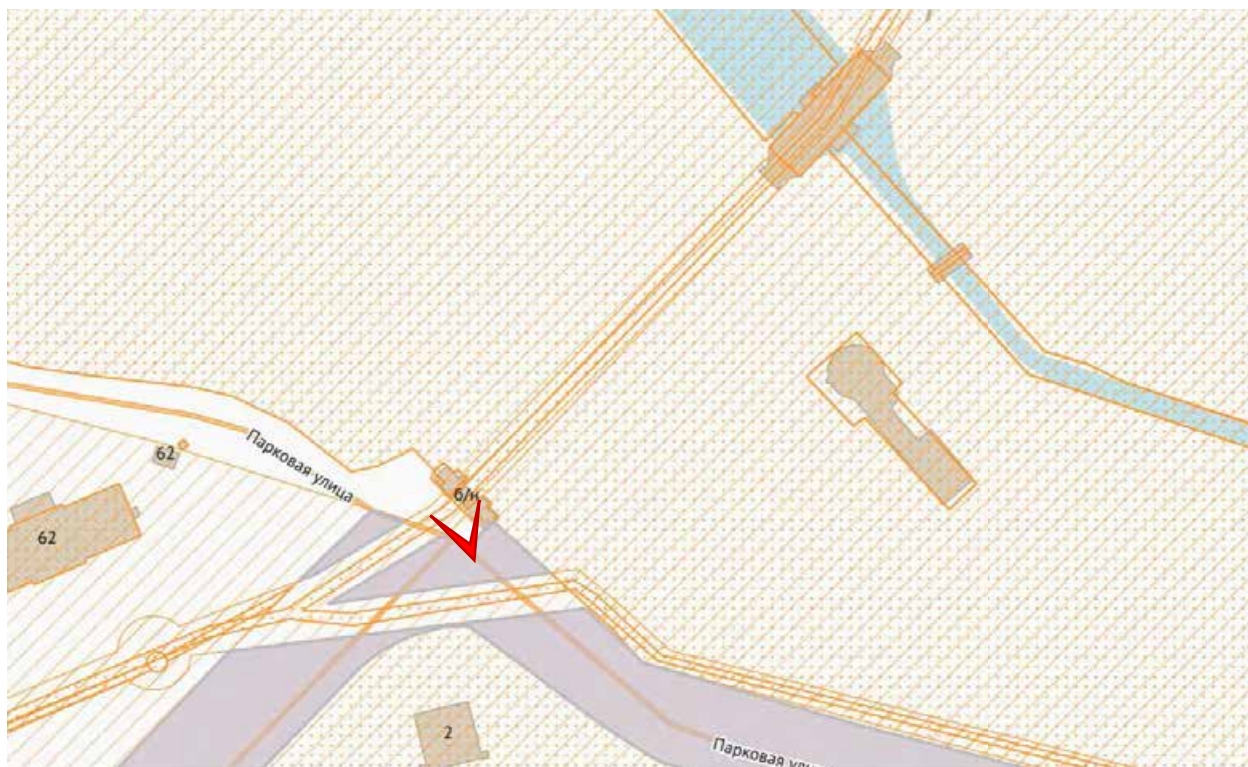




Фото 10. Фрагмент юго-западного фасада ОКН ФЗ «Ворота Гатчинские (Орловские)».

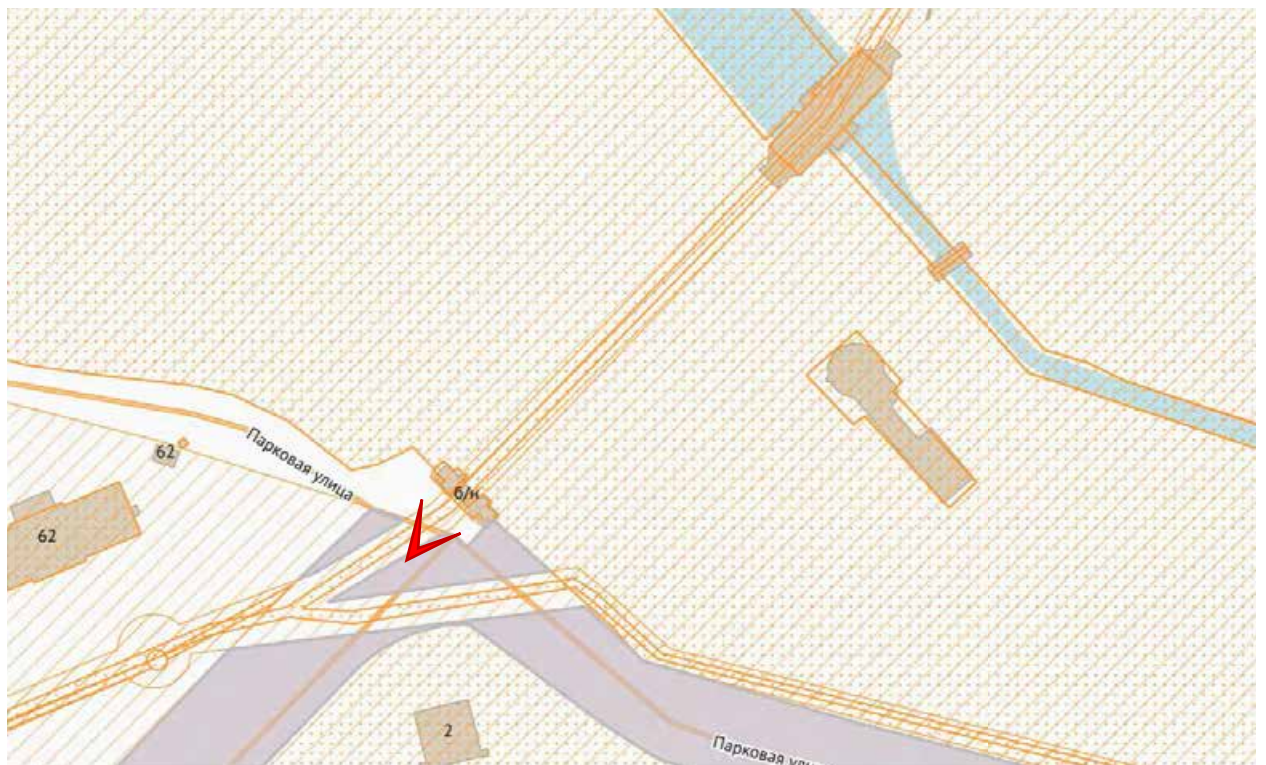




Фото 11. Фрагмент юго-западного фасада ОКН ФЗ «Ворота Гатчинские (Орловские)».

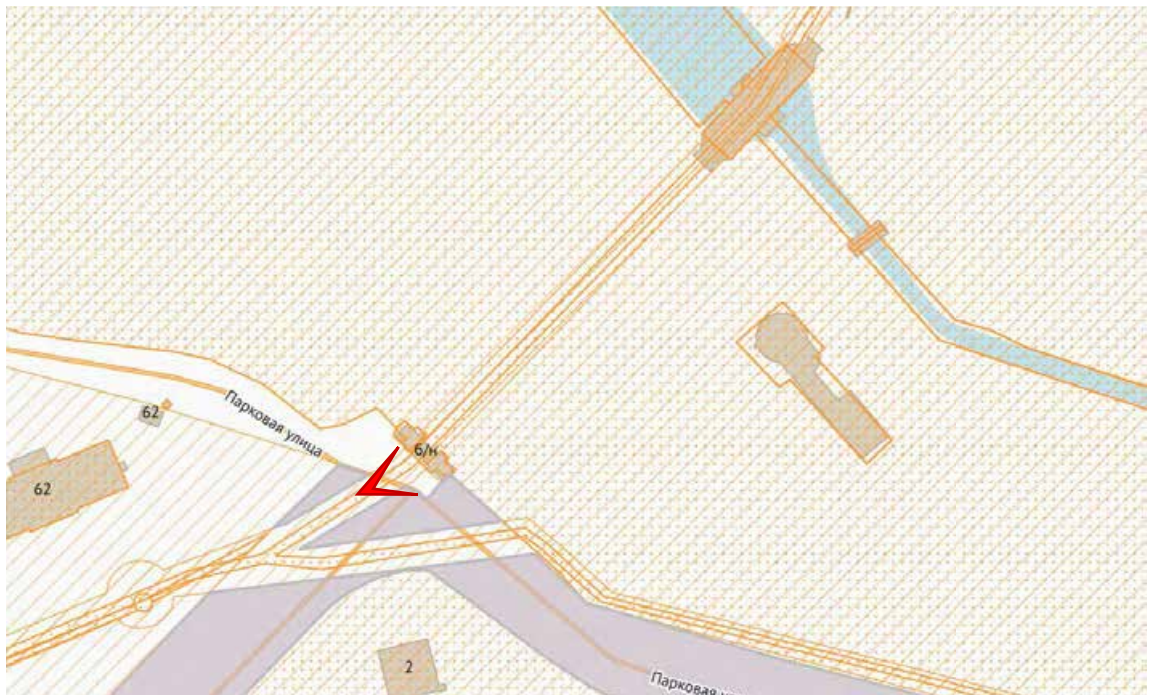




Фото 12. Воротные заполнения ОКН ФЗ «Ворота Гатчинские (Орловские)».

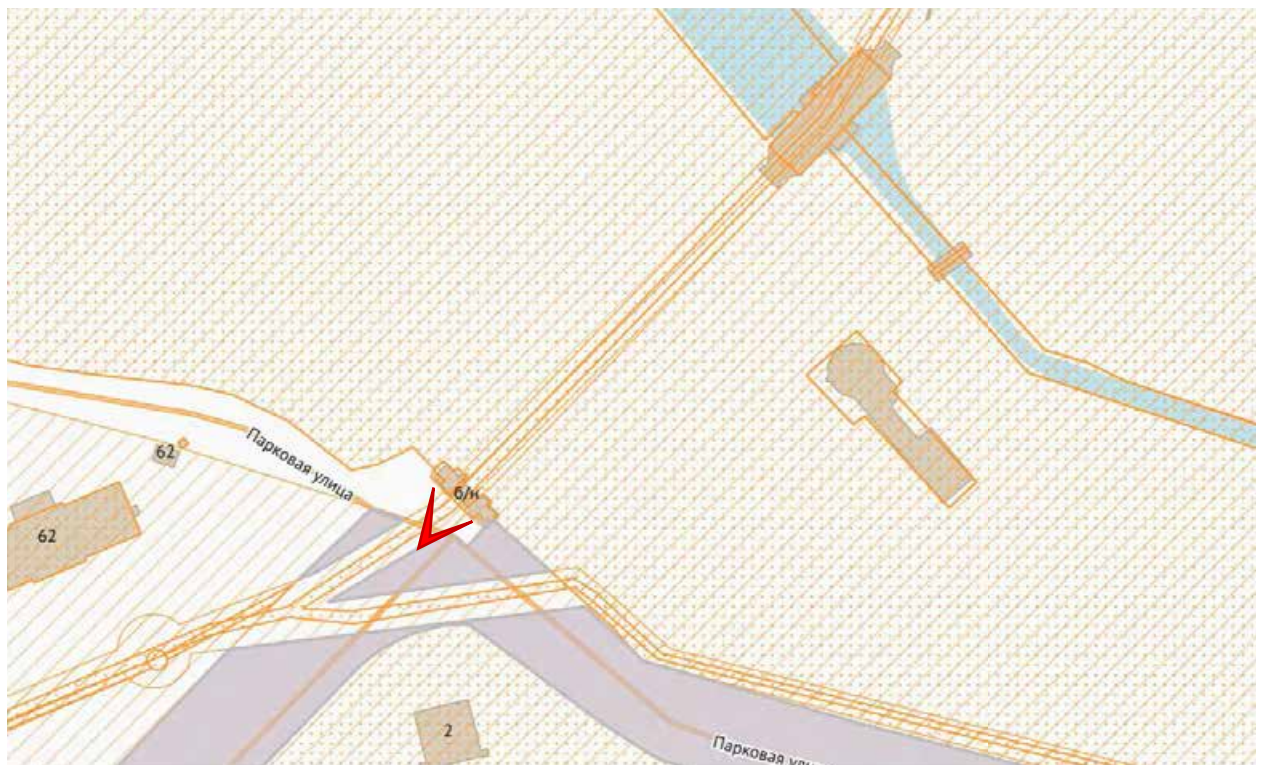




Фото 13. Фрагмент юго-западного фасада ОКН ФЗ «Ворота Гатчинские (Орловские)».

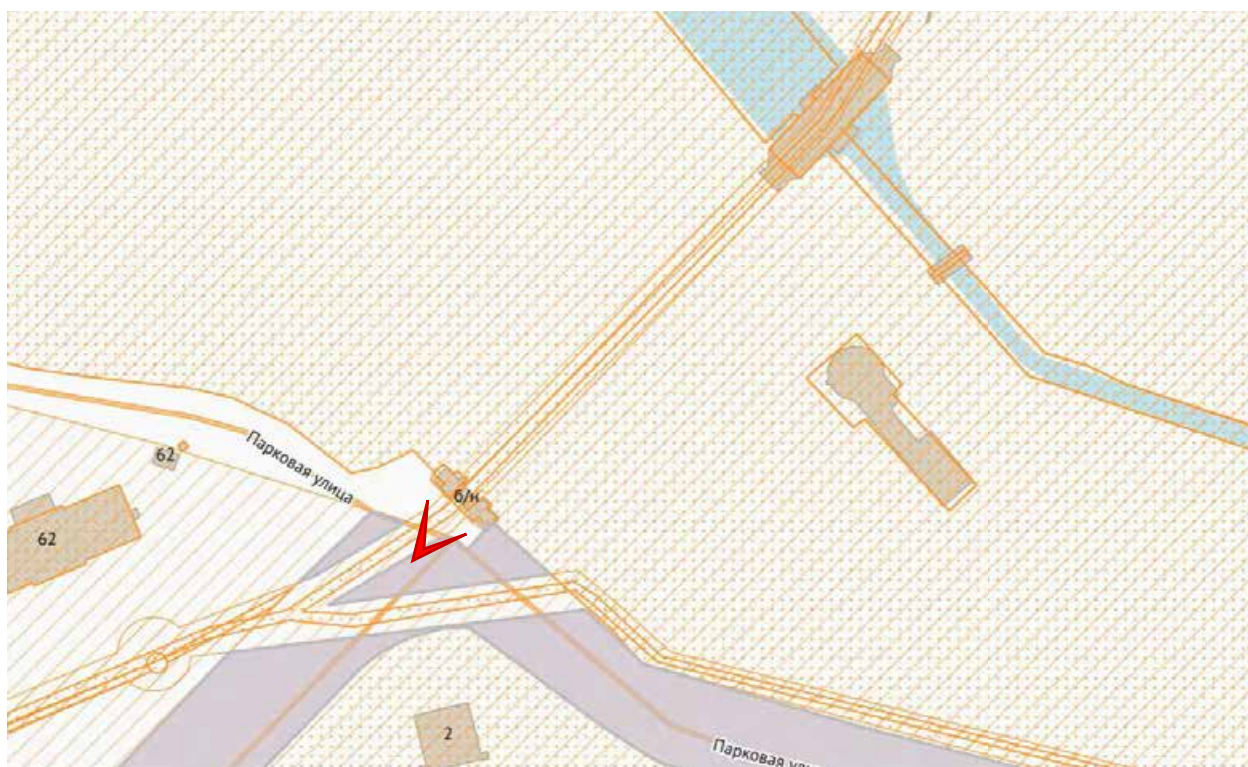




Фото 14. Фрагмент юго-западного фасада ОКН ФЗ «Ворота Гатчинские (Орловские)».

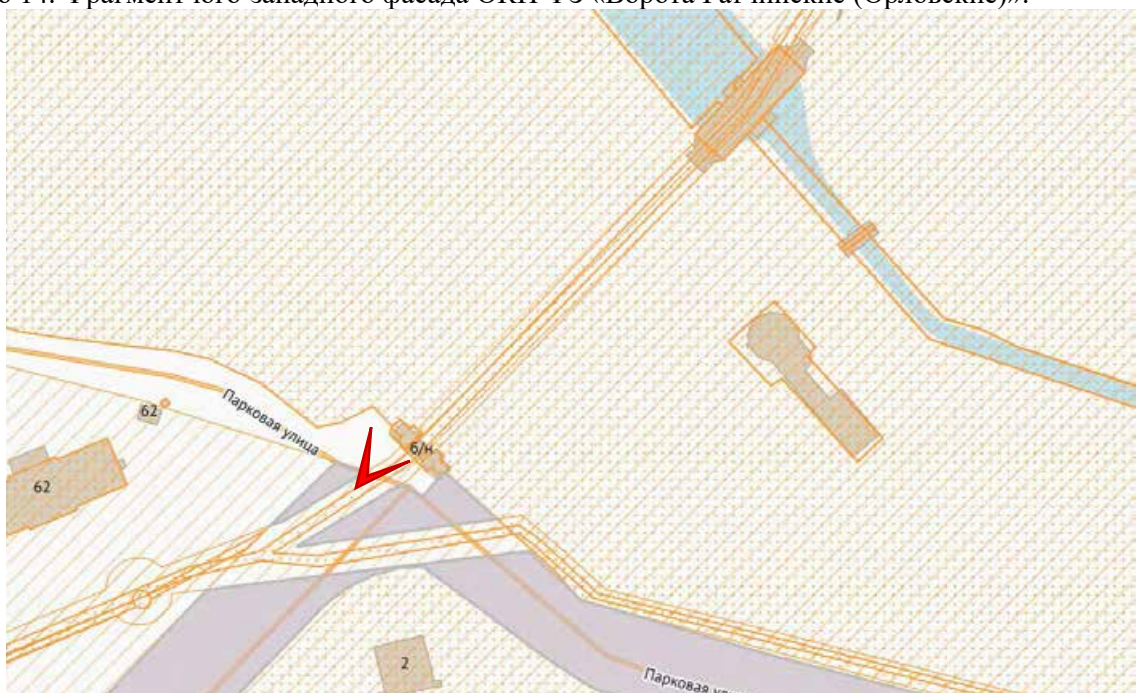




Фото 15. Фрагмент юго-западного фасада ОКН ФЗ «Ворота Гатчинские (Орловские)».

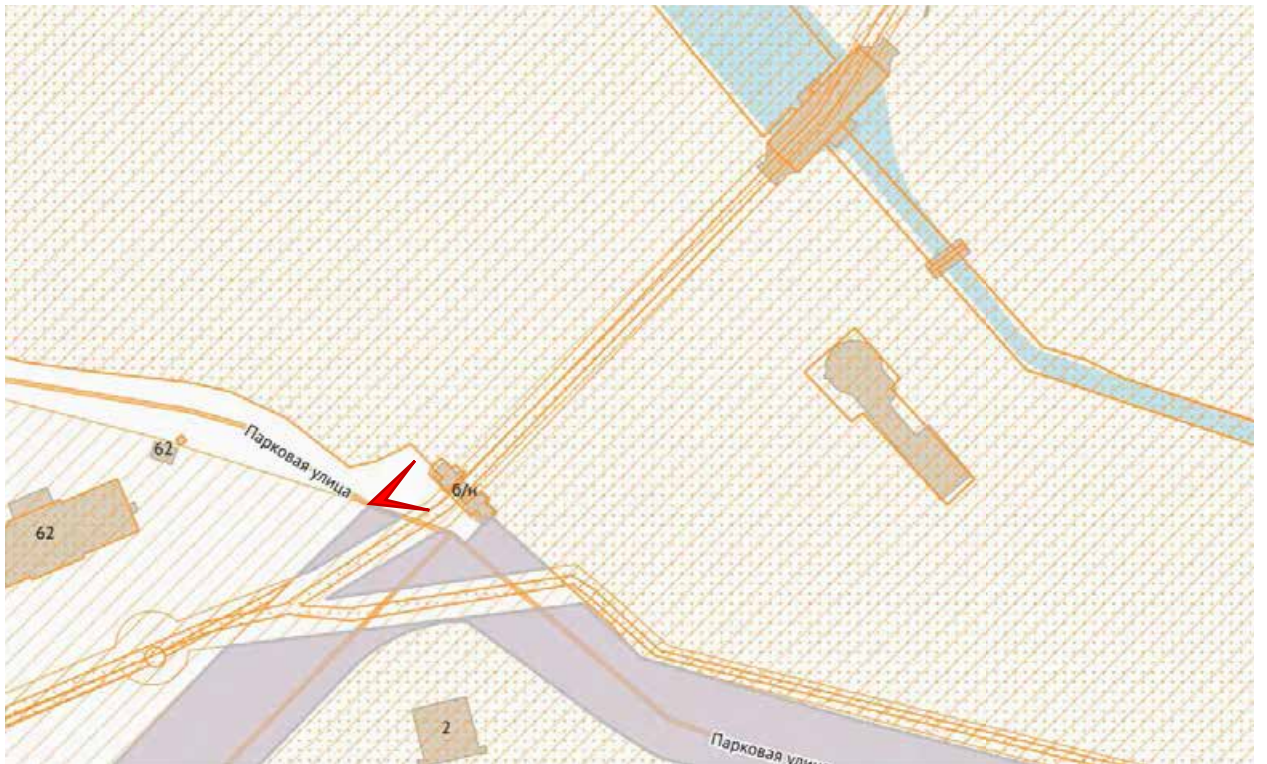




Фото 16. Фрагмент северо-западного фасада и юго-западный фасад ОКН ФЗ «Ворота Гатчинские (Орловские)».

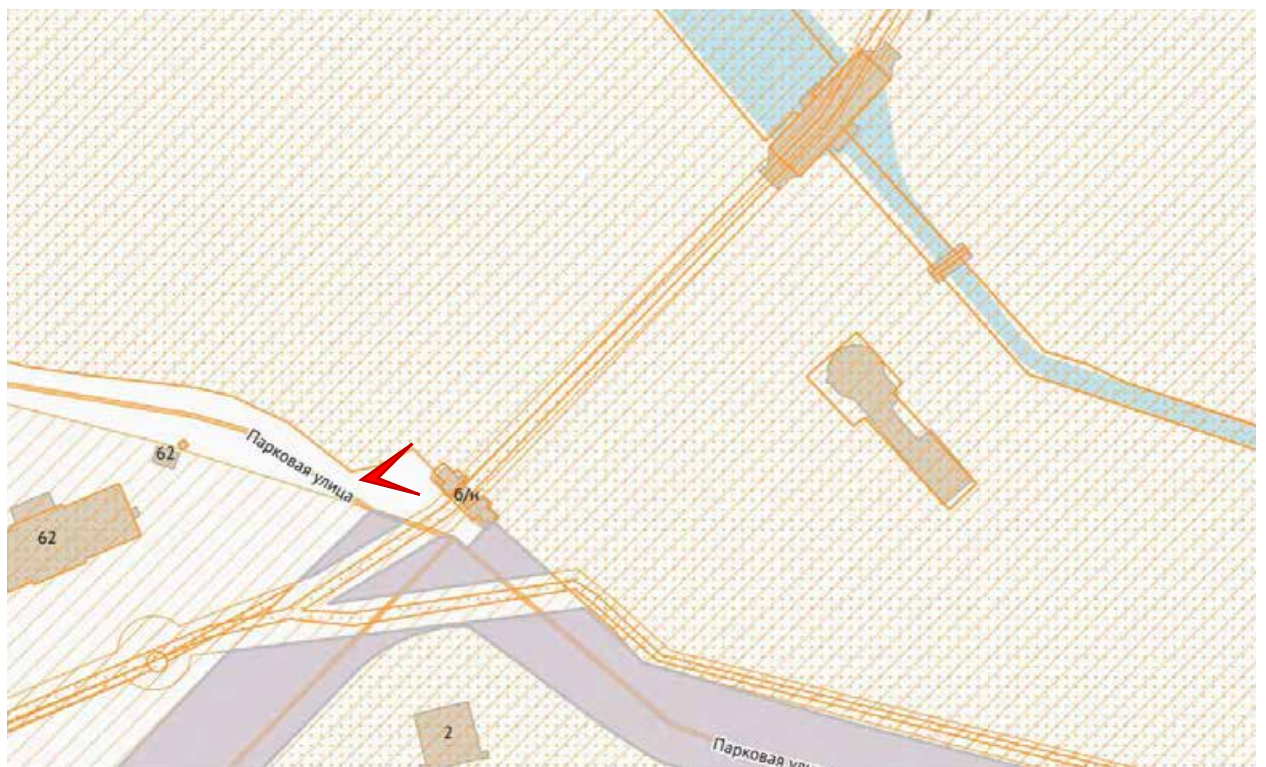




Фото 17. Фрагмент юго-восточного фасада и северо-восточный фасад ОКН ФЗ «Ворота Гатчинские (Орловские)».

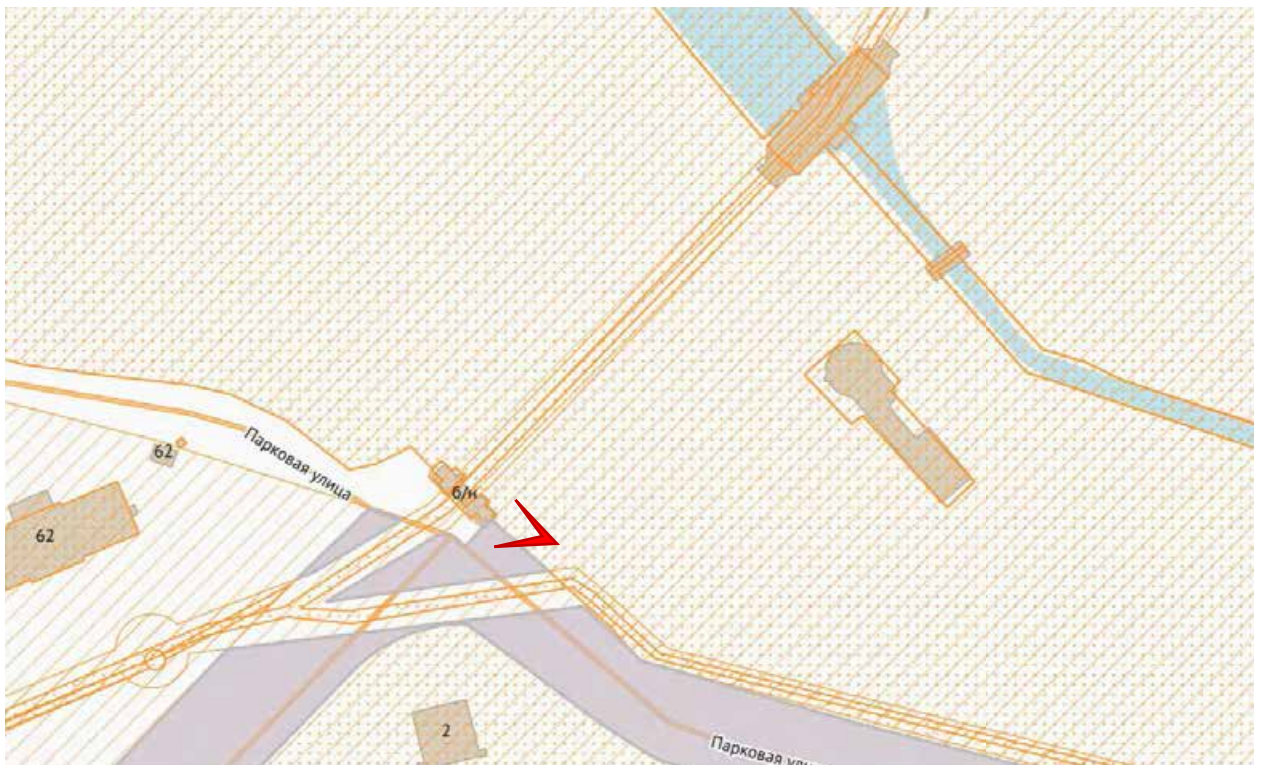




Фото 18. Металлическое ограждение, примыкающее к юго-восточному фасаду ОКН ФЗ «Ворота Гатчинские (Орловские)».

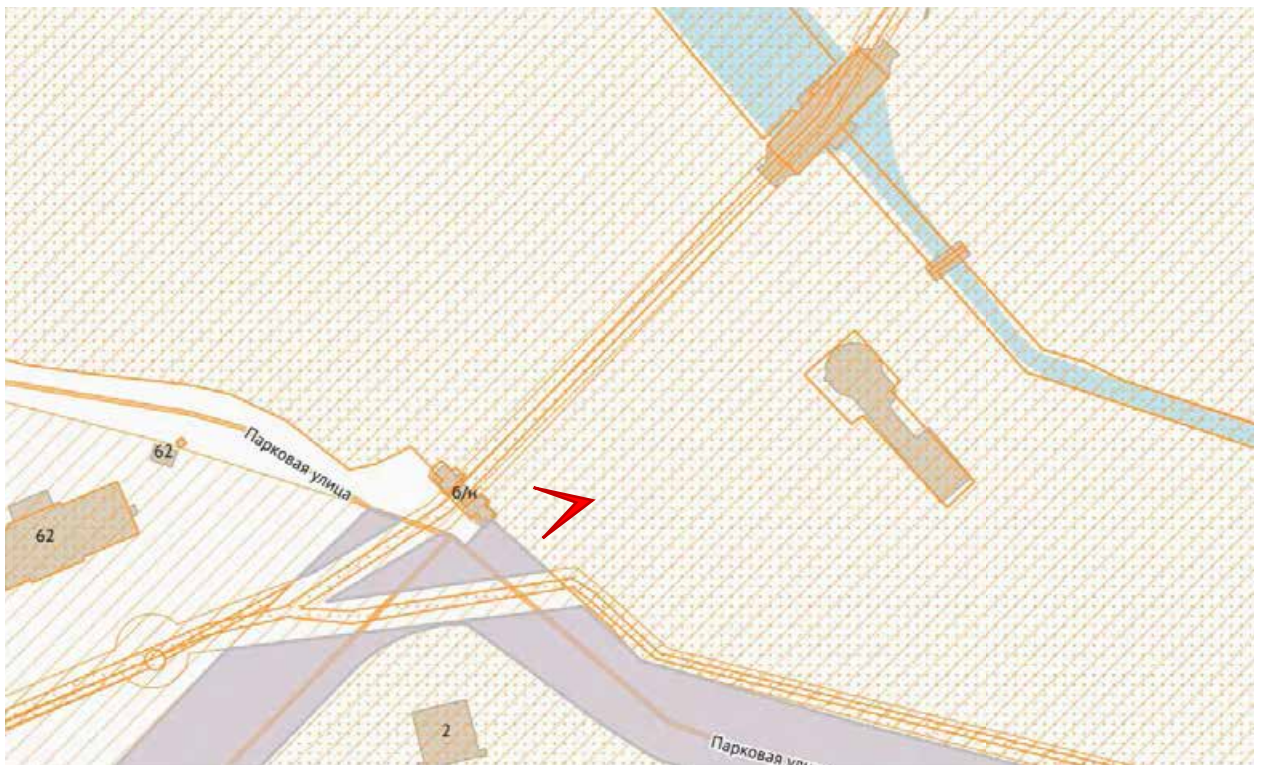




Фото 19. Северо-восточный фасад ОКН ФЗ «Ворота Гатчинские (Орловские)».

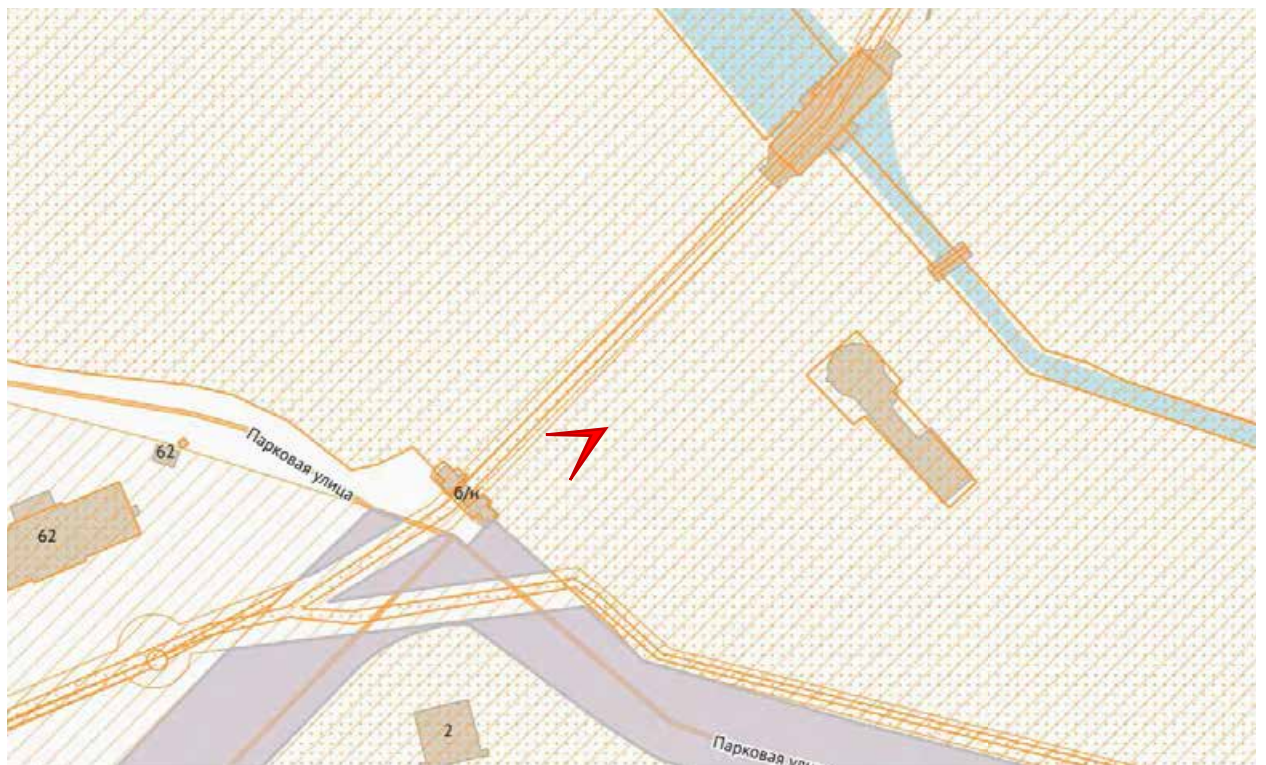




Фото 20. Северо-восточный фасад ОКН ФЗ «Ворота Гатчинские (Орловские)».

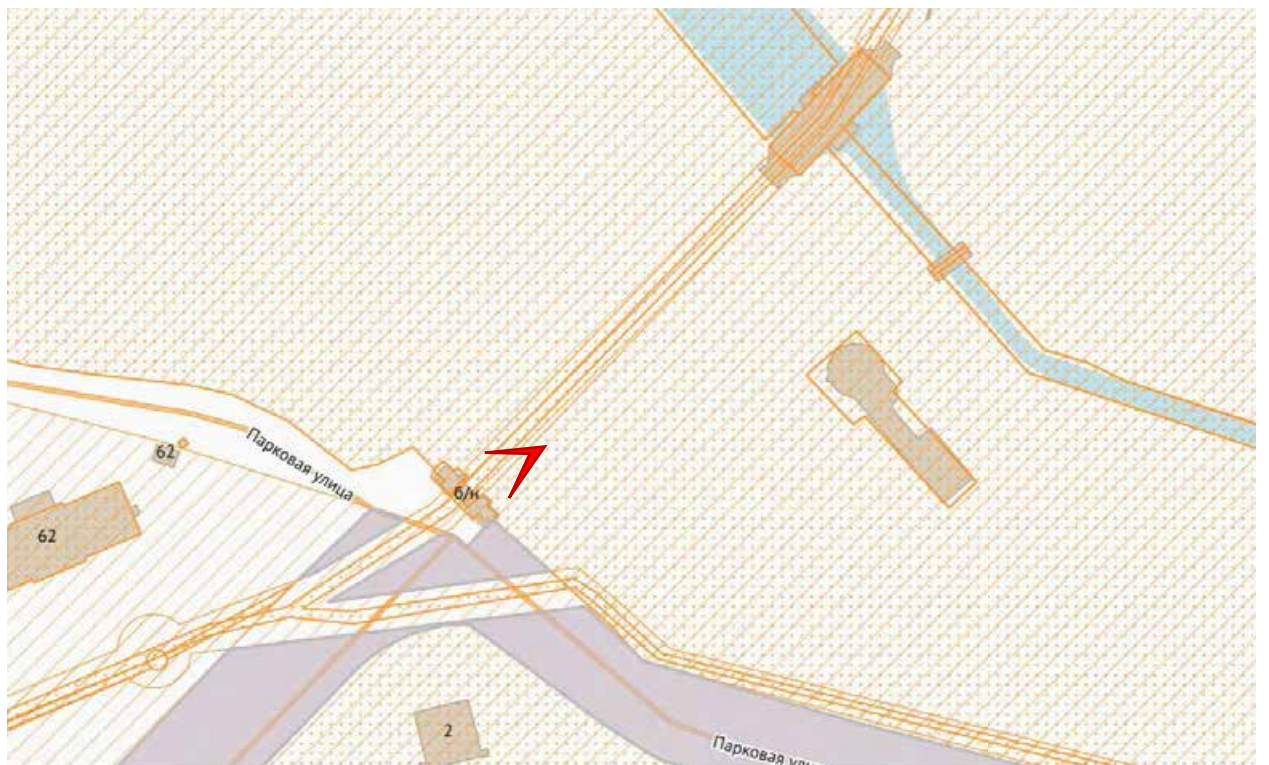




Фото 21. Фрагмент северо-восточного фасада ОКН ФЗ «Ворота Гатчинские (Орловские)».

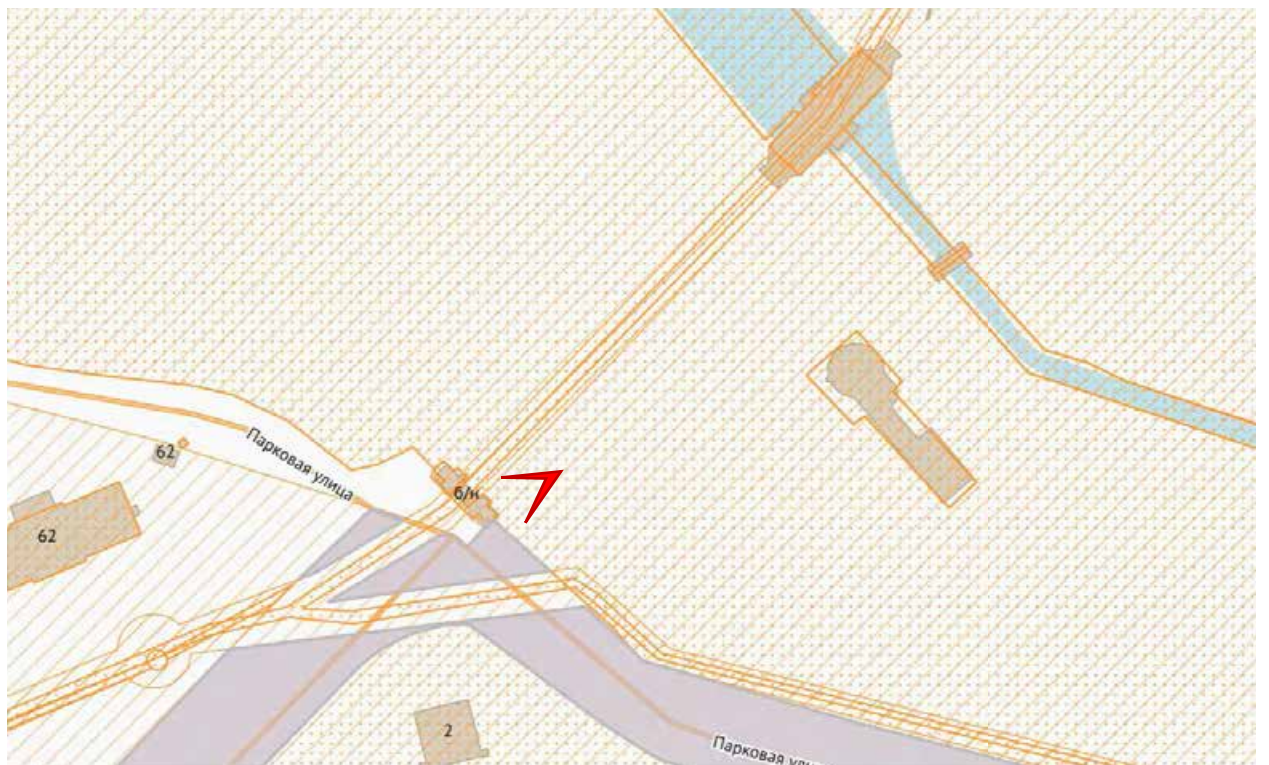




Фото 22. Фрагмент северо-восточного фасада ОКН ФЗ «Ворота Гатчинские (Орловские)».

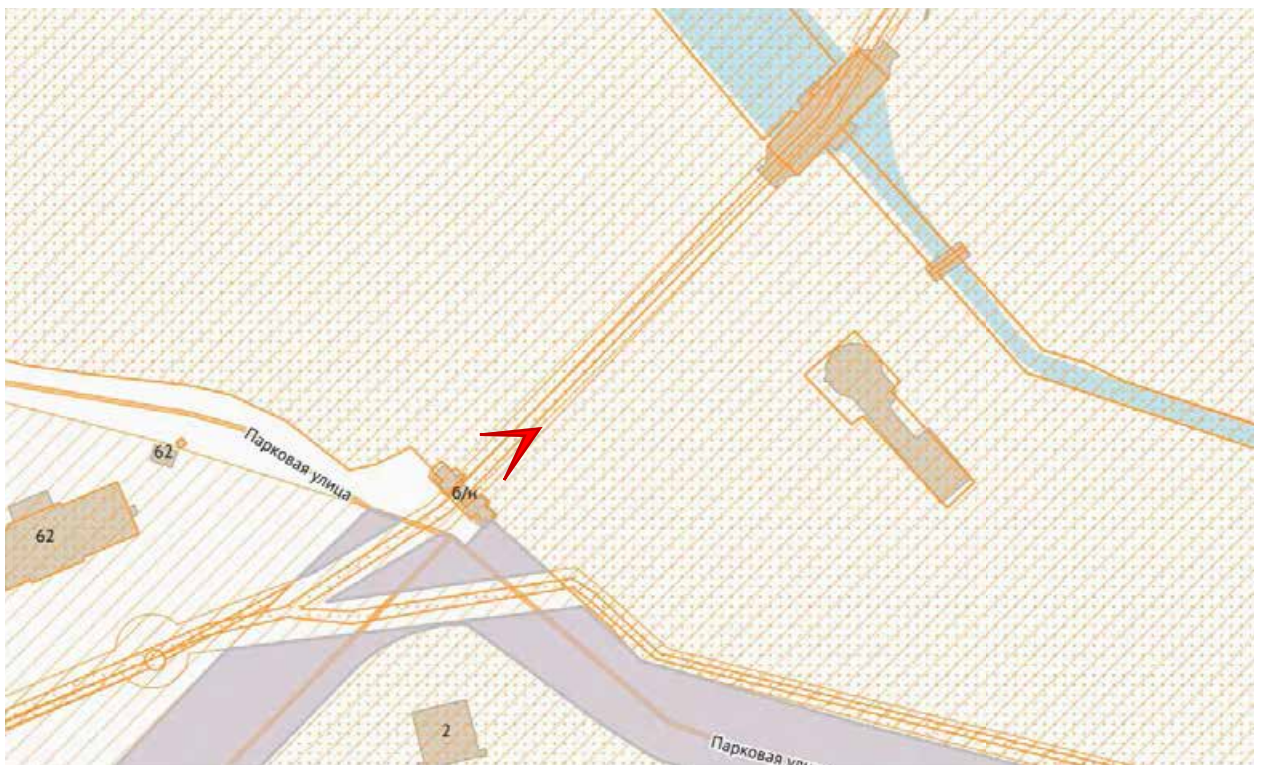




Фото 23. Фрагмент северо-восточного фасада ОКН ФЗ «Ворота Гатчинские (Орловские)».

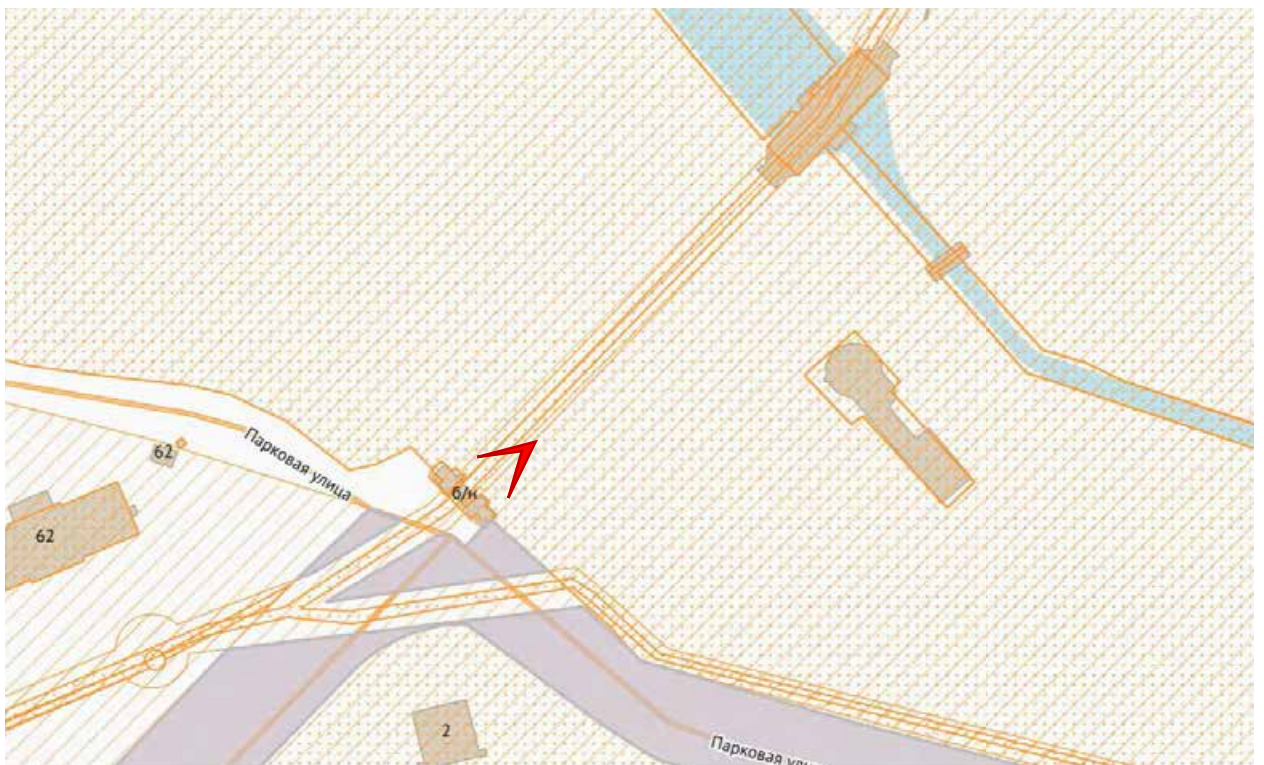




Фото 24. Фрагмент северо-восточного фасада ОКН ФЗ «Ворота Гатчинские (Орловские)».

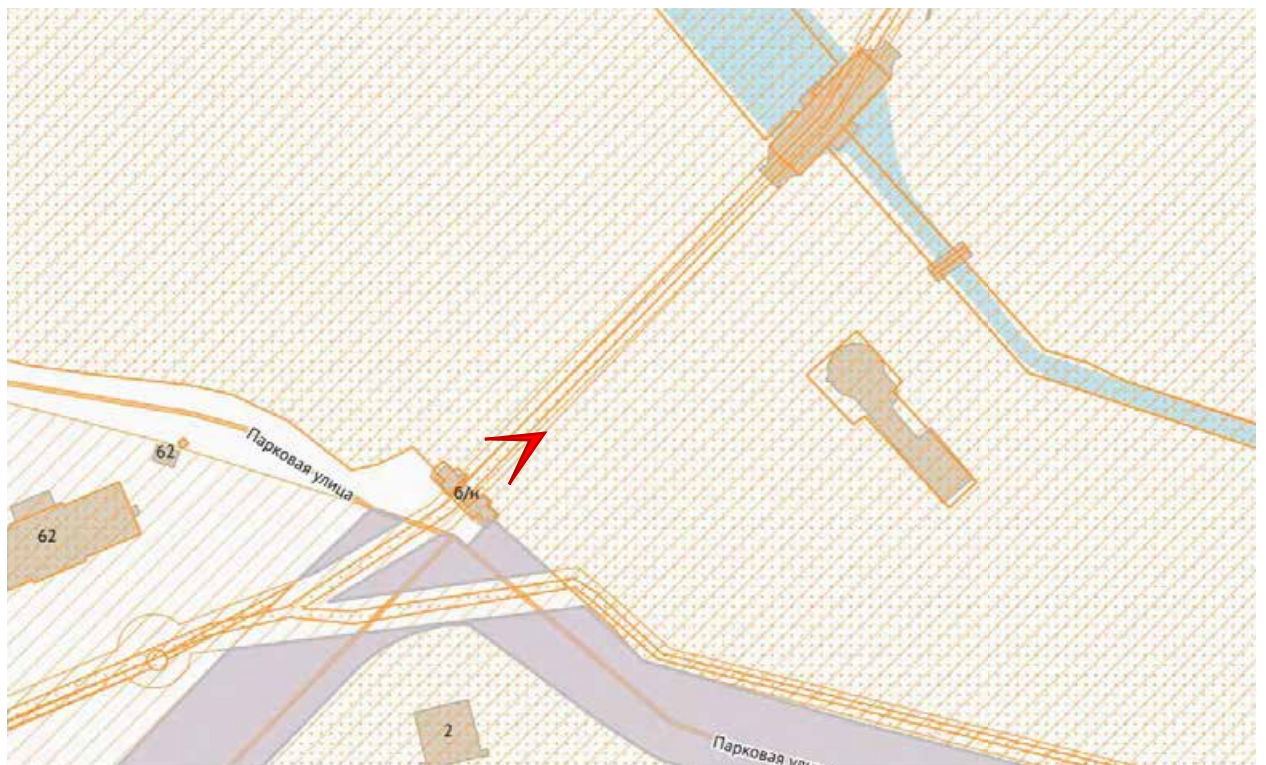




Фото 25. Фрагмент северо-восточного фасада ОКН ФЗ «Ворота Гатчинские (Орловские)».

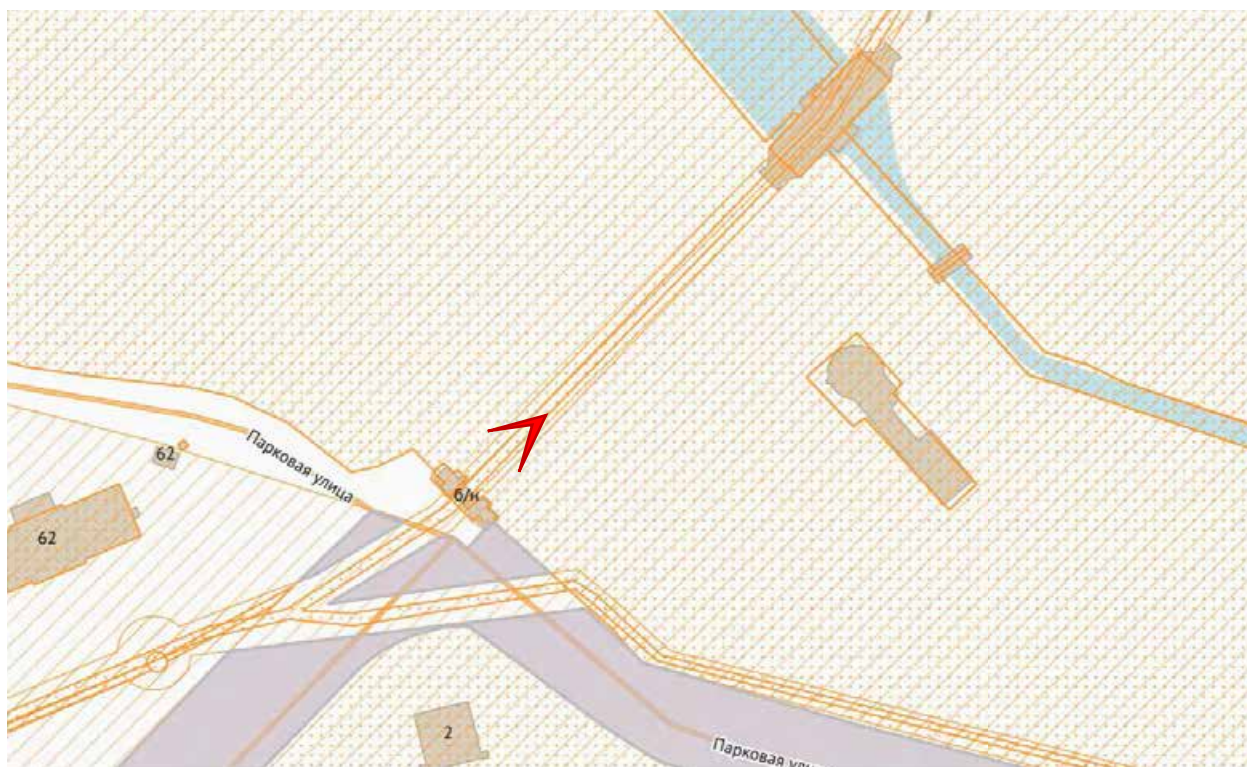




Фото 26. Восточный пилон ОКН ФЗ «Ворота Гатчинские (Орловские)».

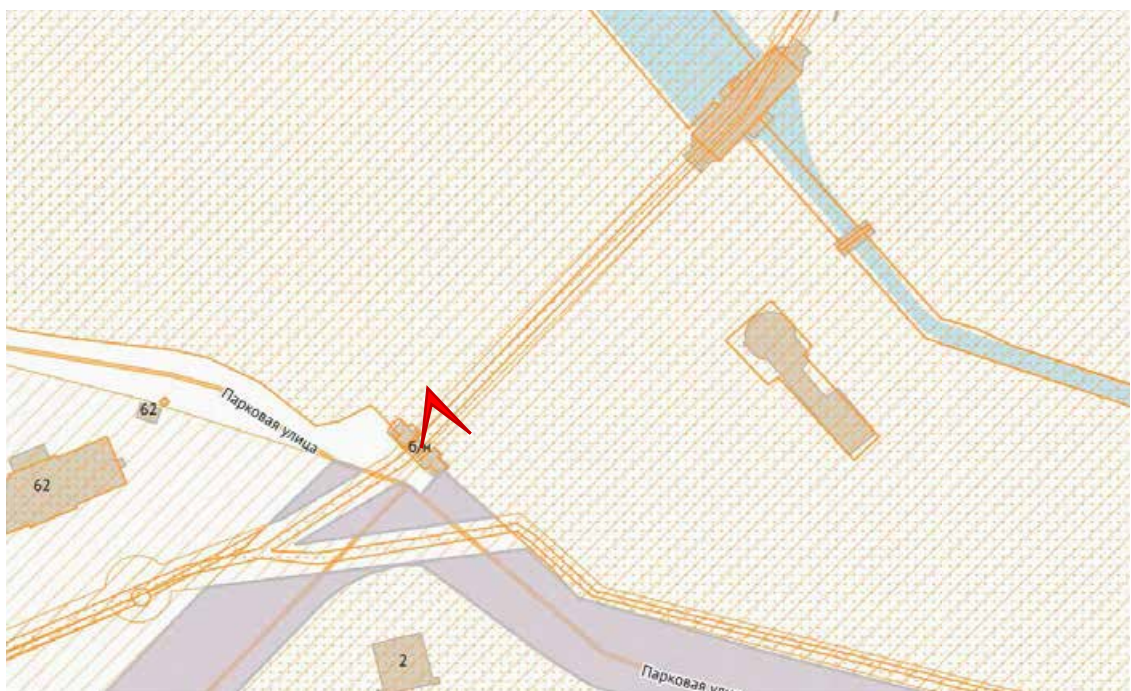




Фото 27. Булыжная отсыпка ОКН ФЗ «Ворота Гатчинские (Орловские)».





Фото 28. Западный пилон ОКН ФЗ «Ворота Гатчинские (Орловские)».





Фото 29. Западный пилон ОКН ФЗ «Ворота Гатчинские (Орловские)».





Фото 30. Западный пилон ОКН ФЗ «Ворота Гатчинские (Орловские)».

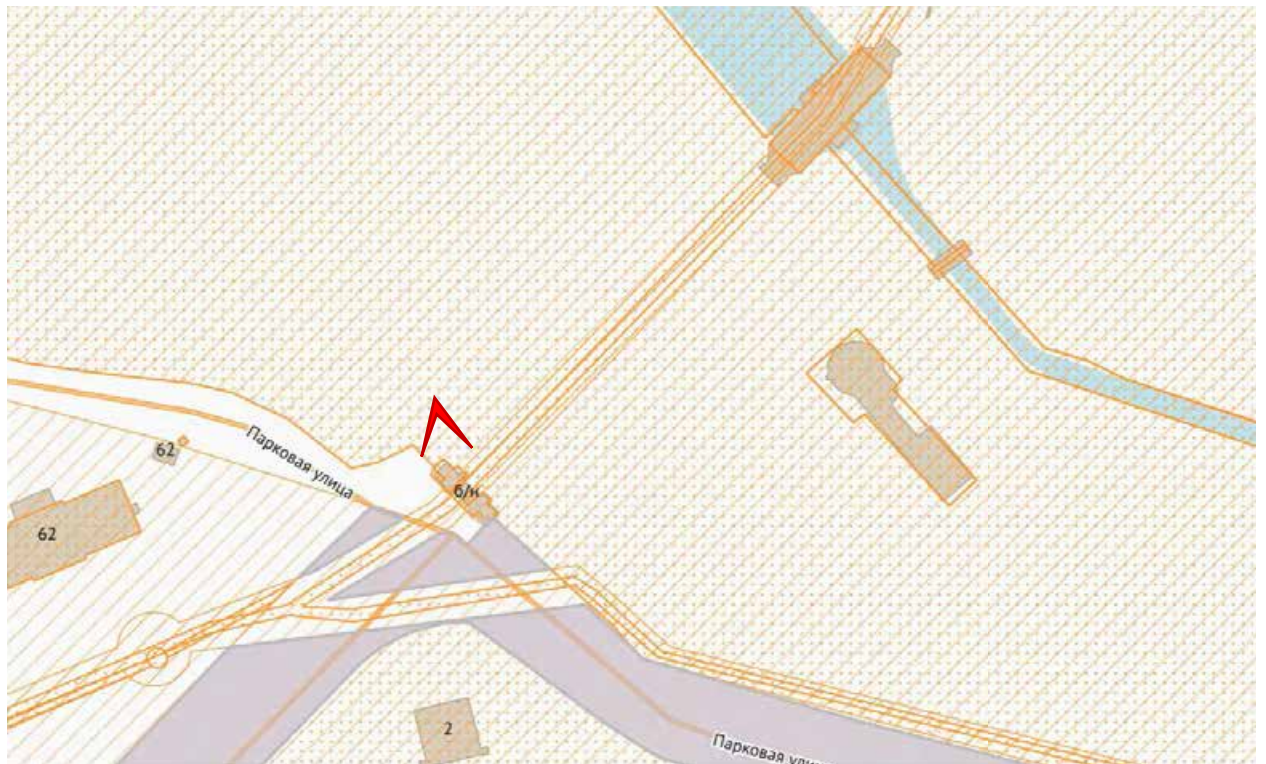




Фото 31. ОКН ФЗ «Ворота Гатчинские (Орловские)». Вид с территории ОКН ФЗ «Парк Екатерининский». В створе ворот в железобетонной трубе проходит трасса ОКН ФЗ «Водовод Таицкий (система с сооружениями)»





Фото 32. ОКН ФЗ «Ворота Гатчинские (Орловские)». Вид с территории ОКН ФЗ «Парк Екатерининский».

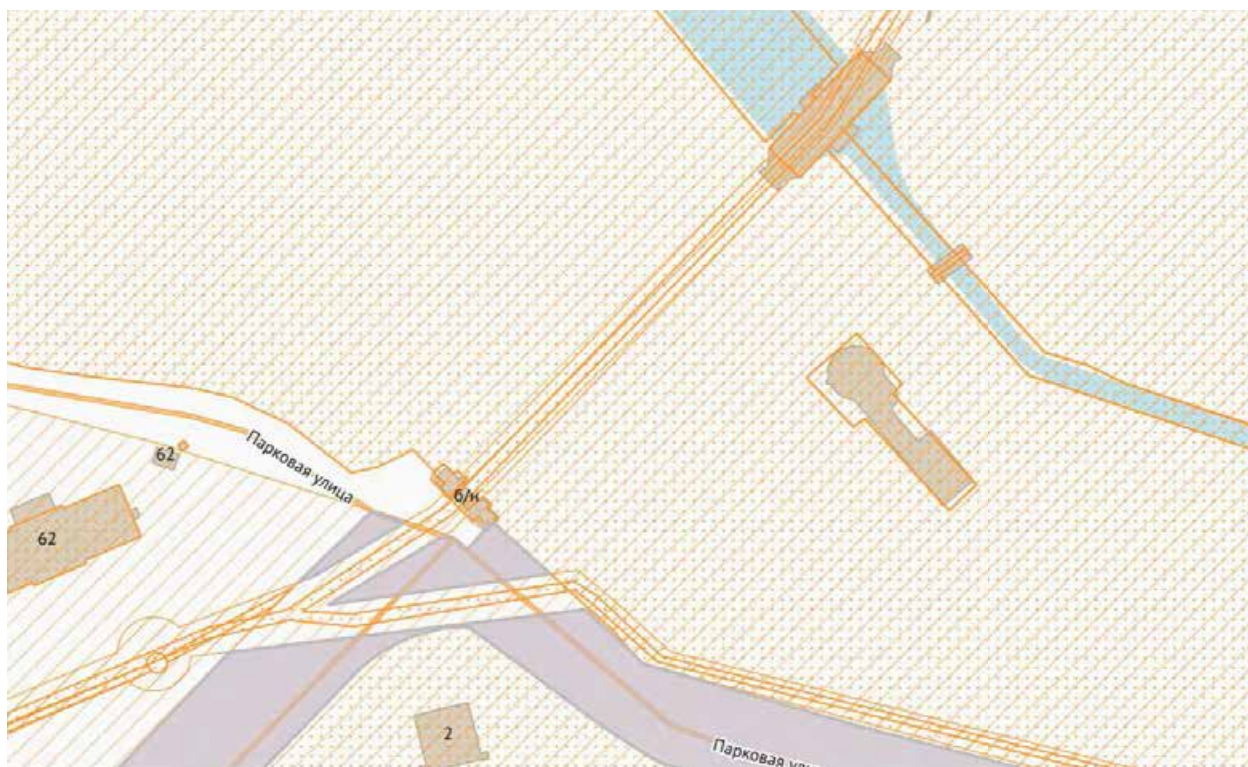




Фото 33. ОКН ФЗ «Ворота Гатчинские (Орловские)». Вид с Парковой улицы. В створе ворот в железобетонной трубе проходит трасса ОКН ФЗ «Водовод Таицкий (система с сооружениями)»





Фото 34. ОКН ФЗ «Ворота Гатчинские (Орловские)». Вид с Парковой улицы.





Фото 35. Булыжная отсыпка ОКН ФЗ «Ворота Гатчинские (Орловские)». Вид с Парковой улицы.



Приложение №7.

Копии договоров с экспертами

1098
Договор № 28-05-24/3/ЦС-ВГ
возмездного оказания услуг

НА ПРОВЕДЕНИЕ ГОСУДАРСТВЕННОЙ ИСТОРИКО-КУЛЬТУРНОЙ ЭКСПЕРТИЗЫ

г. Санкт-Петербург

«25» марта 2024 г.

Общество с ограниченной ответственностью «Реставрационная Мастерская «Наследие-Проект» (ООО «РМ «Наследие-Проект»), именуемое в дальнейшем **«Заказчик»**, в лице генерального директора **Коваленко Елены Валерьевны**, действующей на основании Устава, с одной стороны и

Государственный эксперт **Блинов Олег Алексеевич** (паспорт РФ серии 4005 № 359647), аттестован Приказом Министерства культуры РФ №1300 от 29.07.2022 г., именуемый в дальнейшем **«Исполнитель»**, с другой стороны, заключили настоящий Договор о нижеследующем:

1. Предмет договора

1.1. Исполнитель в соответствии с условиями настоящего Договора обязуется оказать Заказчику услугу по проведению государственной историко-культурной экспертизы (далее – Экспертиза) предоставленной Заказчиком проектной документации на проведение работ по сохранению объекта культурного наследия федерального значения «Ворота Гатчинские (Орловские)», расположенного по адресу: Санкт-Петербург, г. Пушкин, Екатерининский парк, лит. АХ, входящего в состав объекта культурного наследия федерального значения «Екатерининский дворец и парк (г. Пушкин, Екатерининский парк, Парковая ул., Садовая ул., 7) – «Проектная документация по реставрации объекта культурного наследия федерального значения «Ворота Гатчинские (Орловские)» по адресу: г. Санкт-Петербург, г. Пушкин, Екатерининский парк, дом б/н, литера АХ» (шифр: П-30/23-32312588112), разработанной ООО «РМ «Наследие-Проект» в 2023 г.; а также документации, обосновывающей меры по обеспечению сохранности объекта культурного наследия федерального значения «Водовод Таицкий (система с сооружениями)» (г. Санкт-Петербург, г. Пушкин, от Таицких ключей до Павловского парка) при проведении проектных, земляных, строительных работ на объекте «Проектная документация по реставрации объекта культурного наследия федерального значения «Ворота Гатчинские (Орловские)» по адресу: г. Санкт-Петербург, г. Пушкин, Екатерининский парк, дом б/н, литера АХ» – Том 15. Раздел 3. Проект реставрации. Часть 7. Обеспечение сохранности объектов культурного наследия (шифр: П-30/23-32312588112-СОКН)

1.2. Результатом оказания услуг по Договору является заключение (акт) государственной историко-культурной экспертизы, оформленное в установленном законом порядке.

1.3. Государственная историко-культурная экспертиза проводится в соответствии с требованиями Федерального закона от 25 июня 2002 г. №73-ФЗ «Об объектах культурного наследия (памятниках истории и культуры) народов Российской Федерации», и Постановления Правительства Российской Федерации от 15 июля 2009 г. №569 «Об утверждении положения о государственной историко-культурной экспертизе».

1.4. Срок оказания услуг: «31» декабря 2024 г.

2. Стоимость услуг и порядок расчетов

2.1. Стоимость услуг по настоящему Договору составляет [REDACTED] сорок семь) рублей 00 копеек, в том числе НДС/ФЛ [REDACTED] Обязанность по оплате НДС/ФЛ лежит на Заказчике.

2.2. Оплата по договору производится Заказчиком на условиях 100% предоплаты в течении 10 (Десяти) рабочих дней с даты заключения договора. В случае расторжения Договора, Исполнитель обязан вернуть перечисленные денежные средства за не оказанные услуги в течение 10 (Десяти) рабочих дней с момента подписания соглашения о расторжении Договора.

2.3. Расчеты по договору осуществляются в безналичной форме путем перечисления

денежных средств на расчетный счет Исполнителя:

Номер счёта: 40817810600023678904

Банк получателя: АО «Тинькофф Банк»

БИК: 044525974

Корр. счёт: 30101810145250000974

ИНН Банка 7710140679

КПП 771301001

2.4. После получения Заказчиком заключения (акта) государственной историко-культурной экспертизы Стороны подписывают акт сдачи-приёмки оказанных услуг. В случае если Заказчик не предоставит Исполнителю подписанный акт сдачи-приёмки оказанных услуг в течение 10 (Десяти) рабочих дней со дня его получения, услуги считаются оказанными и принятыми Заказчиком.

3. Порядок сдачи-приемки выполненной работы

3.1. В соответствии с пп. 18, 23, 27 и 28 Положения о государственной историко-культурной экспертизе и Постановлением Правительства РФ «О внесении изменений в Положение о государственной историко-культурной экспертизе», Заключение (акт) экспертизы с приложениями оформляется в электронном виде и подписывается усиленной квалифицированной электронной подписью, при этом Заказчику передается на электронном носителе в формате переносимого документа (PDF).

3.2. Документы и иные сведения, необходимые для оказания услуг, передаются Заказчиком Исполнителю по Акту приема-передачи. По факту оказания услуг, по требованию Заказчика, Исполнитель возвращает материалы по Акту приема-передачи.

4. Права и обязательства сторон

4.1. Заказчик обязуется:

4.1.1. Принять результат оказанных услуг по акту сдачи-приёмки оказанных услуг и оплатить Исполнителю установленную стоимость в порядке и на условиях, предусмотренных настоящим Договором.

4.1.2. Предоставить Исполнителю все необходимые документы и материалы, необходимые для оказания им услуг, предусмотренных настоящим Договором

4.2. Заказчик имеет право:

4.2.1. Оказывать Исполнителю содействие при оказании услуг по настоящему Договору, в том числе предоставлять необходимые документы и информацию.

4.2.2. Осуществлять контроль за ходом и качеством оказываемых Исполнителем услуг, не вмешиваясь в его оперативно-хозяйственную деятельность.

4.3. Исполнитель обязуется:

4.3.1. Соблюдать принципы проведения экспертизы, установленные статьей 29 Федерального закона «Об объектах культурного наследия (памятниках истории и культуры) народов Российской Федерации»;

4.3.2. Обеспечивать объективность, всесторонность и полноту проводимых исследований, а также достоверность и обоснованность своих выводов;

4.3.3. Самостоятельно оценивать результаты исследований, полученные им лично, ответственно и точно формулировать выводы в пределах своей компетенции;

4.3.4. Обеспечивать конфиденциальность полученной при проведении экспертизы информации;

4.3.5. Соблюдать установленные сроки и порядок проведения экспертизы и передать результат оказанных услуг Заказчику по акту сдачи-приёмки оказанных услуг;

4.3.6. Информировать орган охраны объектов культурного наследия о случаях воздействия на Исполнителя в целях оказания влияния на результаты экспертизы.

4.3.7. Выполнить работы лично.

4.4. Исполнитель имеет право:

4.4.1. На своевременную и в полном объеме оплату оказанных по договору услуг.

5. Ответственность сторон

5.1. Стороны несут полную ответственность за свою деятельность по настоящему Договору, в том числе имущественную ответственность за неисполнение или ненадлежащее исполнение обязательств, предусмотренных настоящим Договором, в соответствии с требованиями гражданского законодательства РФ, а также иными нормативными правовыми актами РФ.

5.2. Ответственность за полноту и достоверность представленной Заказчиком Исполнителю

информации в ходе исполнения настоящего Договора несет Заказчик в соответствии с законодательством РФ.

5.3. В случае просрочки исполнения одной из Сторон обязательств, предусмотренных настоящим Договором, а также в иных случаях неисполнения или ненадлежащего исполнения одной из Сторон принятых обязательств другая Сторона вправе потребовать уплаты неустойки (штрафа, пени).

5.4. За нарушение срока оказания Услуг, указанного в п. 1.4. настоящего договора, Исполнитель уплачивает пению из расчета 1,5% от суммы договора за каждый день просрочки.

5.5. За нарушение срока оплаты Услуг, указанного в п. 2.2. настоящего договора, Заказчик уплачивает пению из расчета 1,5% от суммы договора за каждый день просрочки.

5.6. Меры ответственности сторон, не предусмотренные в настоящем договоре, применяются в соответствии с нормами гражданского законодательства, действующего на территории России.

5.7. Уплата неустойки не освобождает Исполнителя от выполнения лежащих на нем обязательств или устранения нарушений.

5.8. Сторона освобождается от уплаты неустойки (штрафа, пени), если докажет, что неисполнение или ненадлежащее исполнение обязательства, предусмотренного настоящим Договором, произошло вследствие непреодолимой силы или по вине другой стороны.

6. Действие договора

6.1. Настоящий Договор вступает в силу с момента его подписания Сторонами и действует до полного исполнения Сторонами принятых на себя обязательств.

6.2. Расторжение Договора допускается по соглашению Сторон, по решению суда или в связи с односторонним отказом Стороны Договора от исполнения Договора в соответствии с законодательством РФ и положениями настоящего Договора.

6.3. При расторжении Договора в связи с односторонним отказом стороны Договора от исполнения Договора другая сторона Договора вправе потребовать возмещения только фактически понесенного ущерба, непосредственно обусловленного обстоятельствами, являющимися основанием для принятия решения об одностороннем отказе от исполнения Договора.

6.4. Стороны признают равную юридическую силу собственноручной подписи и факсимильной подписи на настоящем Договоре и дополнительных соглашениях к нему, а также на иных документах, имеющих значение для его исполнения, изменения или прекращения.

7. Заключительные положения

7.1. Настоящий Договор составлен в двух экземплярах, идентичных по своему содержанию, один из которых передается Исполнителю, другой – Заказчику.

7.2. Стороны пришли к взаимному соглашению, что все споры по настоящему Договору решаются путем переговоров.

7.3. В части, не урегулированной настоящим Договором, Стороны руководствуются действующим законодательством РФ.

7.4. В случае недостижения согласия в срок свыше одного месяца после письменного уведомления о разногласиях заинтересованная Сторона может передать разрешение спора в Арбитражный суд города Санкт-Петербурга и Ленинградской области.

7.5. Все изменения или дополнения к настоящему Договору признаются действительными, если они совершены в письменной форме и подписаны надлежаще уполномоченными на то представителями Сторон.

7.6. Вся информация, связанная с исполнением Договора, является коммерческой тайной и не подлежит разглашению третьим лицам без взаимного согласия Сторон, если иное не установлено законом.

7.7. Стороны обязаны письменно уведомлять друг друга об изменении своих адресов и платежных реквизитов.

8. Условия взаимной конфиденциальности

8.1. В соответствии с законодательством, устанавливается обязанность поддерживать конфиденциальность информации, полученной в ходе переговоров о заключении договора или в процессе его исполнения (ст. 434.1, п.п. 1 и 2 ст. 771, ст. 1032 ГК РФ)

8.2. По настоящему договору конфиденциальной признается вся информация, касающаяся предмета настоящего договора, сроков и хода его выполнения, информацию, ставшей известной в результате работы в Обществе, а так же перечень сведений информации относящейся к конфиденциальной регулируется Указом Президента РФ от 06.03.1997 N 188 "Об утверждении перечня сведений конфиденциального характера"

8.3. Каждая из сторон обязана сохранять режим коммерческой тайны по сведениям настоящего договора, обеспечить защиту от несанкционированного доступа, использования или распространения третьим лицам.

8.4. В случае несоблюдения условий конфиденциальности нарушитель несет ответственность в соответствии с законодательством (ст. 1472 ГК РФ, ст. 183 УК РФ)

8.5. Условия конфиденциальности вступают в силу с момента подписания настоящего договора и действуют в течение 5 (пяти) лет после его прекращения.

9. Реквизиты и подписи сторон

Заказчик

ООО «РМ «Наследие-Проект»

ИНН: 7726685090

ОГРН: 1117746847349

КПП: 770501001

Юридический адрес: 115114, МОСКВА
ГОРОД, КОЖЕВНИЧЕСКАЯ УЛИЦА, ДОМ
7, СТРОЕНИЕ 2, ПОМЕЩЕНИЕ V
КОМНАТЫ 4, 5, 39-49

Фактический адрес: 115114, МОСКВА
ГОРОД, КОЖЕВНИЧЕСКАЯ УЛИЦА, ДОМ
7, СТРОЕНИЕ 2, ПОМЕЩЕНИЕ V
КОМНАТЫ 4, 5, 39-49

Р/сч 40702810404060007456, ФИЛИАЛ №
7806 БАНКА ВТБ (ПАО)

Исполнитель

Блинов Олег Алексеевич

Заказчик

Генеральный директор

Е.В. Коваленко



Исполнитель

О.А. Блинов

1102
Договор № 28-05-24/2/ЦС-ВГ
возмездного оказания услуг

НА ПРОВЕДЕНИЕ ГОСУДАРСТВЕННОЙ ИСТОРИКО-КУЛЬТУРНОЙ ЭКСПЕРТИЗЫ

г. Санкт-Петербург

«25» марта 2024 г.

Общество с ограниченной ответственностью «Реставрационная Мастерская «Наследие-Проект» (ООО «РМ «Наследие-Проект»), именуемое в дальнейшем «**Заказчик**», в лице генерального директора **Коваленко Елены Валерьевны**, действующей на основании Устава, с одной стороны и

Государственный эксперт **Давыдова Нина Анатольевна** (паспорт РФ серии 4003 № 094147), аттестована Приказом Министерства культуры РФ № 3534 от 27.12.2023 г., именуемый (-ая) в дальнейшем «**Исполнитель**», с другой стороны, заключили настоящий Договор о нижеследующем:

1. Предмет договора

1.1. Исполнитель в соответствии с условиями настоящего Договора обязуется оказать Заказчику услугу по проведению государственной историко-культурной экспертизы (далее – Экспертиза) предоставленной Заказчиком проектной документации на проведение работ по сохранению объекта культурного наследия федерального значения «Ворота Гатчинские (Орловские)», расположенного по адресу: Санкт-Петербург, г. Пушкин, Екатерининский парк, лит. АХ, входящего в состав объекта культурного наследия федерального значения «Екатерининский дворец и парк (г. Пушкин, Екатерининский парк, Парковая ул., Садовая ул., 7) – «Проектная документация по реставрации объекта культурного наследия федерального значения «Ворота Гатчинские (Орловские)» по адресу: г. Санкт-Петербург, г. Пушкин, Екатерининский парк, дом б/н, литера АХ» (шифр: П-30/23-32312588112), разработанной ООО «РМ «Наследие-Проект» в 2023 г.; а также документации, обосновывающей меры по обеспечению сохранности объекта культурного наследия федерального значения «Водовод Таицкий (система с сооружениями)» (г. Санкт-Петербург, г. Пушкин, от Таицких ключей до Павловского парка) при проведении проектных, земляных, строительных работ на объекте «Проектная документация по реставрации объекта культурного наследия федерального значения «Ворота Гатчинские (Орловские)» по адресу: г. Санкт-Петербург, г. Пушкин, Екатерининский парк, дом б/н, литера АХ» – Том 15. Раздел 3. Проект реставрации. Часть 7. Обеспечение сохранности объектов культурного наследия (шифр: П-30/23-32312588112-СОКН) Результатом оказания услуг по Договору является заключение (акт) государственной историко-культурной экспертизы, оформленное в установленном законом порядке.

1.2. Государственная историко-культурная экспертиза проводится в соответствии с требованиями Федерального закона от 25 июня 2002 г. №73-ФЗ «Об объектах культурного наследия (памятниках истории и культуры) народов Российской Федерации», и Постановления Правительства Российской Федерации от 15 июля 2009 г. №569 «Об утверждении положения о государственной историко-культурной экспертизе».

1.3. Срок оказания услуг: «31» декабря 2024 г.

2. Стоимость услуг и порядок расчетов

2.1. Стоимость услуг по настоящему Договору составляет [REDACTED] сорок семь) рублей 00 копеек, в том числе НДС/ФЛ ([REDACTED]) Обязанность по оплате НДС/ФЛ лежит на Заказчике.

2.2. Оплата по договору производится Заказчиком на условиях 100% предоплаты в течении 10 (Десяти) рабочих дней с даты заключения договора. В случае расторжения Договора, Исполнитель обязан вернуть перечисленные денежные средства за не оказанные услуги в течение 10 (Десяти) рабочих дней с момента подписания соглашения о расторжении Договора.

2.3. Расчеты по договору осуществляются в безналичной форме путем перечисления денежных средств на расчетный счет Исполнителя:

Номер счёта: 40817810455006781917

Банк получателя: Северо-западный банк ОАО «Сбербанк России»

БИК: 044030653

Корр. счёт: 30101810500000000653

ИНН Банка 7707083893

2.4. После получения Заказчиком заключения (акта) государственной историко-культурной экспертизы Стороны подписывают акт сдачи-приёмки оказанных услуг. В случае если Заказчик не предоставит Исполнителю подписанный акт сдачи-приёмки оказанных услуг в течение 10 (Десяти) рабочих дней со дня его получения, услуги считаются оказанными и принятыми Заказчиком.

3. Порядок сдачи-приемки выполненной работы

3.1. В соответствии с пп. 18, 23, 27 и 28 Положения о государственной историко-культурной экспертизе и Постановлением Правительства РФ «О внесении изменений в Положение о государственной историко-культурной экспертизе», Заключение (акт) экспертизы с приложениями оформляется в электронном виде и подписывается усиленной квалифицированной электронной подписью, при этом Заказчику передается на электронном носителе в формате переносимого документа (PDF).

3.2. Документы и иные сведения, необходимые для оказания услуг, передаются Заказчиком Исполнителю по Акту приема-передачи. По факту оказания услуг, по требованию Заказчика, Исполнитель возвращает материалы по Акту приема-передачи.

4. Права и обязательства сторон

4.1. Заказчик обязуется:

4.1.1. Принять результат оказанных услуг по акту сдачи-приёмки оказанных услуг и оплатить Исполнителю установленную стоимость в порядке и на условиях, предусмотренных настоящим Договором.

4.1.2. Предоставить Исполнителю все необходимые документы и материалы, необходимые для оказания им услуг, предусмотренных настоящим Договором

4.2. Заказчик имеет право:

4.2.1. Оказывать Исполнителю содействие при оказании услуг по настоящему Договору, в том числе предоставлять необходимые документы и информацию.

4.2.2. Осуществлять контроль за ходом и качеством оказываемых Исполнителем услуг, не вмешиваясь в его оперативно-хозяйственную деятельность.

4.3. Исполнитель обязуется:

4.3.1. Соблюдать принципы проведения экспертизы, установленные статьей 29 Федерального закона «Об объектах культурного наследия (памятниках истории и культуры) народов Российской Федерации»;

4.3.2. Обеспечивать объективность, всесторонность и полноту проводимых исследований, а также достоверность и обоснованность своих выводов;

4.3.3. Самостоятельно оценивать результаты исследований, полученные им лично, ответственно и точно формулировать выводы в пределах своей компетенции;

4.3.4. Обеспечивать конфиденциальность полученной при проведении экспертизы информации;

4.3.5. Соблюдать установленные сроки и порядок проведения экспертизы и передать результат оказанных услуг Заказчику по акту сдачи-приёмки оказанных услуг;

4.3.6. Информировать орган охраны объектов культурного наследия о случаях воздействия на Исполнителя в целях оказания влияния на результаты экспертизы.

4.3.7. Выполнить работы лично.

4.4. Исполнитель имеет право:

4.4.1. На своевременную и в полном объеме оплату оказанных по договору услуг.

5. Ответственность сторон

5.1. Стороны несут полную ответственность за свою деятельность по настоящему Договору, в том числе имущественную ответственность за неисполнение или ненадлежащее исполнение обязательств, предусмотренных настоящим Договором, в соответствии с требованиями гражданского законодательства РФ, а также иными нормативными правовыми актами РФ.

5.2. Ответственность за полноту и достоверность представленной Заказчиком Исполнителю

информации в ходе исполнения настоящего Договора несет Заказчик в соответствии с законодательством РФ.

5.3. В случае просрочки исполнения одной из Сторон обязательств, предусмотренных настоящим Договором, а также в иных случаях неисполнения или ненадлежащего исполнения одной из Сторон принятых обязательств другая Сторона вправе потребовать уплаты неустойки (штрафа, пени).

5.4. За нарушение срока оказания Услуг, указанного в п. 1.4. настоящего договора, Исполнитель уплачивает пеню из расчета 1,5% от суммы договора за каждый день просрочки.

5.5. За нарушение срока оплаты Услуг, указанного в п. 2.2. настоящего договора, Заказчик уплачивает пеню из расчета 1,5% от суммы договора за каждый день просрочки.

5.6. Меры ответственности сторон, не предусмотренные в настоящем договоре, применяются в соответствии с нормами гражданского законодательства, действующего на территории России.

5.7. Уплата неустойки не освобождает Исполнителя от выполнения лежащих на нем обязательств или устранения нарушений.

5.8. Сторона освобождается от уплаты неустойки (штрафа, пени), если докажет, что неисполнение или ненадлежащее исполнение обязательства, предусмотренного настоящим Договором, произошло вследствие непреодолимой силы или по вине другой стороны.

6. Действие договора

6.1. Настоящий Договор вступает в силу с момента его подписания Сторонами и действует до полного исполнения Сторонами принятых на себя обязательств.

6.2. Расторжение Договора допускается по соглашению Сторон, по решению суда или в связи с односторонним отказом Стороны Договора от исполнения Договора в соответствии с законодательством РФ и положениями настоящего Договора.

6.3. При расторжении Договора в связи с односторонним отказом стороны Договора от исполнения Договора другая сторона Договора вправе потребовать возмещения только фактически понесенного ущерба, непосредственно обусловленного обстоятельствами, являющимися основанием для принятия решения об одностороннем отказе от исполнения Договора.

6.4. Стороны признают равную юридическую силу собственноручной подписи и факсимильной подписи на настоящем Договоре и дополнительных соглашениях к нему, а также на иных документах, имеющих значение для его исполнения, изменения или прекращения.

7. Заключительные положения

7.1. Настоящий Договор составлен в двух экземплярах, идентичных по своему содержанию, один из которых передается Исполнителю, другой – Заказчику.

7.2. Стороны пришли к взаимному соглашению, что все споры по настоящему Договору решаются путем переговоров.

7.3. В части, не урегулированной настоящим Договором, Стороны руководствуются действующим законодательством РФ.

7.4. В случае недостижения согласия в срок свыше одного месяца после письменного уведомления о разногласиях заинтересованная Сторона может передать разрешение спора в Арбитражный суд города Санкт-Петербурга и Ленинградской области.

7.5. Все изменения или дополнения к настоящему Договору признаются действительными, если они совершены в письменной форме и подписаны надлежаще уполномоченными на то представителями Сторон.

7.6. Вся информация, связанная с исполнением Договора, является коммерческой тайной и не подлежит разглашению третьим лицам без взаимного согласия Сторон, если иное не установлено законом.

7.7. Стороны обязаны письменно уведомлять друг друга об изменении своих адресов и платежных реквизитов.

8. Условия взаимной конфиденциальности

8.1. В соответствии с законодательством, устанавливается обязанность поддерживать конфиденциальность информации, полученной в ходе переговоров о заключении договора или в процессе его исполнения (ст. 434.1, п.п. 1 и 2 ст. 771, ст. 1032 ГК РФ)

8.2. По настоящему договору конфиденциальной признается вся информация, касающаяся предмета настоящего договора, сроков и хода его выполнения, информацию, ставшей известной в результате работы в Обществе, а так же перечень сведений информации относящейся к конфиденциальной регулируется Указом Президента РФ от 06.03.1997 N 188 "Об утверждении перечня сведений конфиденциального характера"

8.3. Каждая из сторон обязана сохранять режим коммерческой тайны по сведениям настоящего договора, обеспечить защиту от несанкционированного доступа, использования или распространения третьим лицам.

8.4. В случае несоблюдения условий конфиденциальности нарушитель несет ответственность в соответствии с законодательством (ст. 1472 ГК РФ, ст. 183 УК РФ)

8.5. Условия конфиденциальности вступают в силу с момента подписания настоящего договора и действуют в течение 5 (пяти) лет после его прекращения.

9. Реквизиты и подписи сторон

Заказчик:

ООО «РМ «Наследие-Проект»

ИНН: 7726685090

ОГРН: 1117746847349

КПП: 770501001


Юридический адрес: 115114, МОСКВА
ГОРОД, КОЖЕВНИЧЕСКАЯ УЛИЦА, ДОМ
7, СТРОЕНИЕ 2, ПОМЕЩЕНИЕ V
КОМНАТЫ 4, 5, 39-49

Фактический адрес: 115114, МОСКВА
ГОРОД, КОЖЕВНИЧЕСКАЯ УЛИЦА, ДОМ
7, СТРОЕНИЕ 2, ПОМЕЩЕНИЕ V
КОМНАТЫ 4, 5, 39-49

Р/сч 40702810404060007456, ФИЛИАЛ №
7806 БАНКА ВТБ (ПАО)

Исполнитель:

Давыдова Нина Анатольевна



Заказчик

Генеральный директор

Е.В. Коваленко



Исполнитель

Н.А. Давыдова

1068-05-24/1/ЦС-ВГ
ДОГОВОР № 28-05-24/1/ЦС-ВГ
возмездного оказания услуг

НА ПРОВЕДЕНИЕ ГОСУДАРСТВЕННОЙ ИСТОРИКО-КУЛЬТУРНОЙ ЭКСПЕРТИЗЫ

г. Санкт-Петербург

«25» марта 2024 г.

Общество с ограниченной ответственностью «Реставрационная Мастерская «Наследие-Проект» (ООО «РМ «Наследие-Проект»), именуемое в дальнейшем «Заказчик», в лице генерального директора **Коваленко Елены Валерьевны**, действующего на основании Устава, с одной стороны и

Государственный эксперт **Полетайкин Вячеслав Владимирович** (паспорт РФ серии 0404 № 997287), аттестован Приказом Министерства культуры РФ № 3399 от 19.12.2023 г., именуемый в дальнейшем «Исполнитель», с другой стороны, заключили настоящий Договор о нижеследующем:

1. Предмет договора

1.1. Исполнитель в соответствии с условиями настоящего Договора обязуется оказать Заказчику услугу по проведению государственной историко-культурной экспертизы (далее – Экспертиза) предоставленной Заказчиком проектной документации на проведение работ по сохранению объекта культурного наследия федерального значения «Ворота Гатчинские (Орловские)», расположенного по адресу: Санкт-Петербург, г. Пушкин, Екатерининский парк, лит. АХ, входящего в состав объекта культурного наследия федерального значения «Екатерининский дворец и парк (г. Пушкин, Екатерининский парк, Парковая ул., Садовая ул., 7) – «Проектная документация по реставрации объекта культурного наследия федерального значения «Ворота Гатчинские (Орловские)» по адресу: г. Санкт-Петербург, г. Пушкин, Екатерининский парк, дом б/н, литера АХ» (шифр: П-30/23-32312588112), разработанной ООО «РМ «Наследие-Проект» в 2023 г.; а также документации, обосновывающей меры по обеспечению сохранности объекта культурного наследия федерального значения «Водовод Таицкий (система с сооружениями)» (г. Санкт-Петербург, г. Пушкин, от Таицких ключей до Павловского парка) при проведении проектных, земляных, строительных работ на объекте «Проектная документация по реставрации объекта культурного наследия федерального значения «Ворота Гатчинские (Орловские)» по адресу: г. Санкт-Петербург, г. Пушкин, Екатерининский парк, дом б/н, литера АХ» – Том 15. Раздел 3. Проект реставрации. Часть 7. Обеспечение сохранности объектов культурного наследия (шифр: П-30/23-32312588112-СОКН).

1.2. Результатом оказания услуг по Договору является заключение (акт) государственной историко-культурной экспертизы, оформленное в установленном законом порядке.

1.3. Государственная историко-культурная экспертиза проводится в соответствии с требованиями Федерального закона от 25 июня 2002 г. №73-ФЗ «Об объектах культурного наследия (памятниках истории и культуры) народов Российской Федерации», и Постановления Правительства Российской Федерации от 15 июля 2009 г. №569 «Об утверждении положения о государственной историко-культурной экспертизе».

1.4. Срок оказания услуг: «31» декабря 2024 г.

2. Стоимость услуг и порядок расчетов

2.1. Стоимость услуг по настоящему Договору составляет [REDACTED] (сорок семь) рублей 00 копеек, в том числе НДС/Л [REDACTED]. Обязанность по оплате НДС/Л лежит на Заказчике.

2.2. Оплата по договору производится Заказчиком на условиях 100% предоплаты в течение 10 (Десяти) рабочих дней с даты заключения договора. В случае расторжения Договора, Исполнитель обязан вернуть перечисленные денежные средства за не оказанные услуги в течение 10 (Десяти) рабочих дней с момента подписания соглашения о расторжении Договора.

2.3. Расчеты по договору осуществляются в безналичной форме путем перечисления денежных средств на расчетный счет Исполнителя:

Номер счёта: 42307810655166761635

Банк получателя: Доп. офис N9055/01782 ПАО Сбербанк

БИК: 044030653

Корр. счёт: 30101810500000000653

ИНН Банка 7707083893

2.4. После получения Заказчиком заключения (акта) государственной историко-культурной экспертизы Стороны подписывают акт сдачи-приёмки оказанных услуг. В случае если Заказчик не предоставит Исполнителю подписанный акт сдачи-приёмки оказанных услуг в течение 10 (Десяти) рабочих дней со дня его получения, услуги считаются оказанными и принятыми Заказчиком.

3. Порядок сдачи-приемки выполненной работы

3.1. В соответствии с пп. 18, 23, 27 и 28 Положения о государственной историко-культурной экспертизе и Постановлением Правительства РФ «О внесении изменений в Положение о государственной историко-культурной экспертизе», Заключение (акт) экспертизы с приложениями оформляется в электронном виде и подписывается усиленной квалифицированной электронной подписью, при этом Заказчику передается на электронном носителе в формате переносимого документа (PDF).

3.2. Документы и иные сведения, необходимые для оказания услуг, передаются Заказчиком Исполнителю по Акту приема-передачи. По факту оказания услуг, по требованию Заказчика, Исполнитель возвращает материалы по Акту приема-передачи.

4. Права и обязательства сторон

4.1. Заказчик обязуется:

4.1.1. Принять результат оказанных услуг по акту сдачи-приёмки оказанных услуг и оплатить Исполнителю установленную стоимость в порядке и на условиях, предусмотренных настоящим Договором.

4.1.2. Предоставить Исполнителю все необходимые документы и материалы, необходимые для оказания им услуг, предусмотренных настоящим Договором

4.2. Заказчик имеет право:

4.2.1. Оказывать Исполнителю содействие при оказании услуг по настоящему Договору, в том числе предоставлять необходимые документы и информацию.

4.2.2. Осуществлять контроль за ходом и качеством оказываемых Исполнителем услуг, не вмешиваясь в его оперативно-хозяйственную деятельность.

4.3. Исполнитель обязуется:

4.3.1. Соблюдать принципы проведения экспертизы, установленные статьей 29 Федерального закона «Об объектах культурного наследия (памятниках истории и культуры) народов Российской Федерации»;

4.3.2. Обеспечивать объективность, всесторонность и полноту проводимых исследований, а также достоверность и обоснованность своих выводов;

4.3.3. Самостоятельно оценивать результаты исследований, полученные им лично, ответственно и точно формулировать выводы в пределах своей компетенции;

4.3.4. Обеспечивать конфиденциальность полученной при проведении экспертизы информации;

4.3.5. Соблюдать установленные сроки и порядок проведения экспертизы и передать результат оказанных услуг Заказчику по акту сдачи-приёмки оказанных услуг;

4.3.6. Информировать орган охраны объектов культурного наследия о случаях воздействия на Исполнителя в целях оказания влияния на результаты экспертизы.

4.3.7. Выполнить работы лично.

4.4. Исполнитель имеет право:

4.4.1. На своевременную и в полном объеме оплату оказанных по договору услуг.

5. Ответственность сторон

5.1. Стороны несут полную ответственность за свою деятельность по настоящему Договору, в том числе имущественную ответственность за неисполнение или ненадлежащее исполнение обязательств, предусмотренных настоящим Договором, в соответствии с требованиями гражданского законодательства РФ, а также иными нормативными правовыми актами РФ.

5.2. Ответственность за полноту и достоверность представленной Заказчиком Исполнителю

информации в ходе исполнения настоящего Договора несет Заказчик в соответствии с законодательством РФ.

5.3. В случае просрочки исполнения одной из Сторон обязательств, предусмотренных настоящим Договором, а также в иных случаях неисполнения или ненадлежащего исполнения одной из Сторон принятых обязательств другая Сторона вправе потребовать уплаты неустойки (штрафа, пени).

5.4. За нарушение срока оказания Услуг, указанного в п. 1.4. настоящего договора, Исполнитель уплачивает пеню из расчета 1,5% от суммы договора за каждый день просрочки.

5.5. За нарушение срока оплаты Услуг, указанного в п. 2.2. настоящего договора, Заказчик уплачивает пеню из расчета 1,5% от суммы договора за каждый день просрочки.

5.6. Меры ответственности сторон, не предусмотренные в настоящем договоре, применяются в соответствии с нормами гражданского законодательства, действующего на территории России.

5.7. Уплата неустойки не освобождает Исполнителя от выполнения лежащих на нем обязательств или устранения нарушений.

5.8. Сторона освобождается от уплаты неустойки (штрафа, пени), если докажет, что неисполнение или ненадлежащее исполнение обязательства, предусмотренного настоящим Договором, произошло вследствие непреодолимой силы или по вине другой стороны.

6. Действие договора

6.1. Настоящий Договор вступает в силу с момента его подписания Сторонами и действует до полного исполнения Сторонами принятых на себя обязательств.

6.2. Расторжение Договора допускается по соглашению Сторон, по решению суда или в связи с односторонним отказом Стороны Договора от исполнения Договора в соответствии с законодательством РФ и положениями настоящего Договора.

6.3. При расторжении Договора в связи с односторонним отказом стороны Договора от исполнения Договора другая сторона Договора вправе потребовать возмещения только фактически понесенного ущерба, непосредственно обусловленного обстоятельствами, являющимися основанием для принятия решения об одностороннем отказе от исполнения Договора.

6.4. Стороны признают равную юридическую силу собственноручной подписи и факсимильной подписи на настоящем Договоре и дополнительных соглашениях к нему, а также на иных документах, имеющих значение для его исполнения, изменения или прекращения.

7. Заключительные положения

7.1. Настоящий Договор составлен в двух экземплярах, идентичных по своему содержанию, один из которых передается Исполнителю, другой – Заказчику.

7.2. Стороны пришли к взаимному соглашению, что все споры по настоящему Договору решаются путем переговоров.

7.3. В части, не урегулированной настоящим Договором, Стороны руководствуются действующим законодательством РФ.

7.4. В случае недостижения согласия в срок свыше одного месяца после письменного уведомления о разногласиях заинтересованная Сторона может передать разрешение спора в Арбитражный суд города Санкт-Петербурга и Ленинградской области.

7.5. Все изменения или дополнения к настоящему Договору признаются действительными, если они совершены в письменной форме и подписаны надлежаще уполномоченными на то представителями Сторон.

1109
7.6. Вся информация, связанная с исполнением Договора, является коммерческой тайной и не подлежит разглашению третьим лицам без взаимного согласия Сторон, если иное не установлено законом.

7.7. Стороны обязаны письменно уведомлять друг друга об изменении своих адресов и платежных реквизитов.

8. Условия взаимной конфиденциальности

8.1. В соответствии с законодательством, устанавливается обязанность поддерживать конфиденциальность информации, полученной в ходе переговоров о заключении договора или в процессе его исполнения (ст. 434.1, п.п. 1 и 2 ст. 771, ст. 1032 ГК РФ)

8.2. По настоящему договору конфиденциальной признается вся информация, касающаяся предмета настоящего договора, сроков и хода его выполнения, информацию, ставшей известной в результате работы в Обществе, а так же перечень сведений информации относящейся к конфиденциальной регулируется Указом Президента РФ от 06.03.1997 N 188 "Об утверждении перечня сведений конфиденциального характера"

8.3. Каждая из сторон обязана сохранять режим коммерческой тайны по сведениям настоящего договора, обеспечить защиту от несанкционированного доступа, использования или распространения третьим лицам.

8.4. В случае несоблюдения условий конфиденциальности нарушитель несет ответственность в соответствии с законодательством (ст. 1472 ГК РФ, ст. 183 УК РФ)

8.5. Условия конфиденциальности вступают в силу с момента подписания настоящего договора и действуют в течение 5 (пяти) лет после его прекращения.

9. Реквизиты и подписи сторон

Заказчик

ООО «РМ «Наследие-Проект»

ИНН: 7726685090

ОГРН: 1117746847349

КПП: 770501001


Юридический адрес: 115114, МОСКВА
ГОРОД, КОЖЕВНИЧЕСКАЯ УЛИЦА, ДОМ
7, СТРОЕНИЕ 2, ПОМЕЩЕНИЕ V
КОМНАТЫ 4, 5, 39-49

Фактический адрес: 115114, МОСКВА
ГОРОД, КОЖЕВНИЧЕСКАЯ УЛИЦА, ДОМ
7, СТРОЕНИЕ 2, ПОМЕЩЕНИЕ V
КОМНАТЫ 4, 5, 39-49

Р/сч 40702810404060007456, ФИЛИАЛ №
7806 БАНКА ВТБ (ПАО)

Исполнитель

Полетайкин Вячеслав Владимирович



Заказчик

Генеральный директор

Е.В. Коваленко



Исполнитель

В.В. Полетайкин

Приложение №8.

Копии протоколов заседаний экспертной комиссии

Протокол № 1**организационного заседания экспертной комиссии****по проведению государственной историко-культурной экспертизы:**

- проектной документации на проведение работ по сохранению объекта культурного наследия федерального значения «Ворота Гатчинские (Орловские)», расположенного по адресу: Санкт-Петербург, Парковая ул., входящего в состав объекта культурного наследия федерального значения «Екатерининский дворец и парк» (г. Санкт-Петербург, г. Пушкин, Екатерининский парк, Парковая ул., Садовая ул., 7) – «Проектная документация по реставрации объекта культурного наследия федерального значения «Ворота Гатчинские (Орловские)» по адресу: г. Санкт-Петербург, г. Пушкин, Екатерининский парк, дом б/н, литера АХ» (шифр: П-30/23-32312588112), разработанная ООО «РМ «Наследие-Проект» в 2023 г., с целью определения соответствия требованиям законодательства Российской Федерации в области государственной охраны объектов культурного наследия;

- документации, обосновывающей меры по обеспечению сохранности объектов культурного наследия (объекта культурного наследия федерального значения «Водовод Таицкий (система с сооружениями)» (г. Санкт-Петербург, г. Пушкин, от Таицких ключей до Павловского парка); объекта культурного наследия федерального значения «Парк» (г. Санкт-Петербург, г. Пушкин, Садовая ул., Парковая ул.), входящего в состав объекта культурного наследия федерального значения «Парк Екатерининский» (г. Санкт-Петербург, г. Пушкин, Садовая ул., Парковая ул.), входящего в состав объекта культурного наследия федерального значения «Екатерининский дворец и парк») при проведении проектных, земляных, строительных работ на объекте «Проектная документация по реставрации объекта культурного наследия федерального значения «Ворота Гатчинские (Орловские)» по адресу: г. Санкт-Петербург, г. Пушкин, Екатерининский парк, дом б/н, литера АХ» – Том 15. Раздел 3. Проект реставрации. Часть 7. Обеспечение сохранности ОКН (шифр: П-30/23-32312588112-СОКН) проектной документации «Проектная документация по реставрации объекта культурного наследия федерального значения «Ворота Гатчинские (Орловские)» по адресу: г. Санкт-Петербург, г. Пушкин, Екатерининский парк, дом б/н, литера АХ» (шифр: П-30/23-32312588112), разработанной ООО «РМ «Наследие-Проект» в 2023 г.

Санкт-Петербург, г. Пушкин

25.03.2024

Присутствовали:

1. **Блинов Олег Алексеевич**, Общество с ограниченной ответственностью «Студия 44» (ООО «Студия 44»), главный инженер проекта, образование высшее, окончил Санкт-Петербургское Государственное образовательное учреждение высшего профессионального образования «Санкт-Петербургский государственный университет технологии и дизайна» (СПбГУТД), инженер, стаж работы 13 лет, эксперт по проведению ГИКЭ, приказ об аттестации Минкультуры России от 29.07.2022 №1300;

2. **Давыдова Нина Анатольевна**, ООО «Гелиантус», начальник отдела садово-паркового хозяйства и ландшафтной архитектуры, образование высшее, окончила СПб ГЛТА им. С.М. Кирова, инженер садово-паркового и ландшафтного строительства, стаж работы 20

лет, аттестованный эксперт, приказ об аттестации Минкультуры России от 27.12.2023 №3534;

3. **Полетайкин Вячеслав Владимирович**, ООО «Архи-Метрика», генеральный директор, штатный сотрудник организации, приказ о приеме на работу № 1/К, образование высшее, окончил Красноярский инженерно-строительный институт (в настоящее время ФГБОУ «Архитектурный институт Сибирского федерального университета»), архитектор, Кандидат архитектуры (аспирантура: «Ленинградский инженерно-строительный институт», в настоящее время ФГБОУ Санкт-Петербургский архитектурно-строительный университет»), стаж работы 32 года, аттестованный эксперт, приказ об аттестации Минкультуры России от 19.12.2023 № 3399;

Повестка дня:

1. Утверждение состава членов экспертной комиссии.
2. Выборы председателя и ответственного секретаря экспертной комиссии.
3. Определение порядка работы и принятия решений экспертной комиссии.
4. Определение основных направлений работы экспертов.
5. Утверждение календарного плана работы экспертной комиссии.
6. О принятии от Заказчика документов для проведения экспертизы.

1. Утверждение состава членов экспертной комиссии.

Слушали: Полетайкина В.В. – об утверждении состава членов экспертной комиссии.

Решили: утвердить состав членов экспертной комиссии:

Полетайкин В.В., Давыдова Н.А., Блинов О.А.

Голосование:

За – 3 человека; против – 0; воздержавшихся – 0.

Решение принято единогласно.

2. Выборы председателя и ответственного секретаря экспертной комиссии.

Слушали: Блинова О.А. – о выборе председателя экспертной комиссии и ее ответственного секретаря.

Решили:

Председателем экспертной комиссии выбрать Блинова О.А.

Ответственным секретарем экспертной комиссии выбрать Давыдову Н.А.

Голосование:

За – 3 человека; против – 0; воздержавшихся – 0.

Решение принято единогласно.

3. Определение порядка работы и принятия решений экспертной комиссии.

Слушали: Давыдову Н.А. о порядке работы и принятии решений экспертной комиссии.

Решили:

Экспертная комиссия проводит заседания в рамках проведения выполнения государственной историко-культурной экспертизы, решения экспертной комиссии принимаются коллегиально, после проведения необходимых научных исследований, визуального изучения объекта и анализа проектной документации.

Голосование:

За – 3 человека; против – 0; воздержавшихся – 0.

Решение принято единогласно.

4. Определение основных направлений работы экспертов.

Слушали Полетайкина В.В. об определении основных направлений работы экспертов.

Решили: определить следующие направления работы экспертов:

1. Блинов О.А. проводит общий анализ представленной проектной документации на соответствие исходно-разрешительной документации, анализирует достаточность и обоснованность мер по обеспечению сохранности объектов культурного наследия при проведении реставрационных работ на объекте.

2. Давыдова Н.А. проводит анализ проектных решений на соответствие выводам комплексных научных исследований, а также фотофиксацию объекта.

3. Полетайкин В.В. проводит историко-архивные исследования и анализ проектных решений на соответствие требованиям сохранения предмета охраны.

4. Формулировка выводов экспертизы осуществляется коллегиально.

Голосование:

За – 3 человека; против – 0; воздержавшихся – 0.

Решение принято единогласно.

5. Утверждение календарного плана работы экспертной комиссии

Слушали: Полетайкина В.В. - об утверждении календарного плана работы экспертной комиссии.

Решили: утвердить следующий календарный план работы экспертной комиссии:

Срок проведения экспертизы - с 25.03.2024 по 27.05.2024.

25.03.2024 - фотофиксация современного состояния памятника;

25.03.2024 – 27.05.2024 - ознакомление с проектной документацией, проведение историко-архивных исследований, сбор (запрос у заказчика) недостающей исходно-разрешительной документации, обработка полученных сведений, подготовка и оформление Акта по результатам государственной историко-культурной экспертизы.

27.05.2024 – заседание комиссии, итоговое рассмотрение и подписание Акта по результатам государственной историко-культурной экспертизы и принятие решения о передаче его заказчику.

Голосование:

За – 3 человека; против – 0; воздержавшихся – 0.

Решение принято единогласно.

7. О принятии от Заказчика документов для проведения экспертизы.

Решили:

Для проведения экспертизы проектной документации необходимы копии следующих документов, предоставляемых заявителем:

- Распоряжения КГИОП об определении предметов охраны объектов культурного наследия.
- Планы границ объектов культурного наследия.
- Паспорта объектов культурного наследия.
- Охранные обязательства.
- Выписки из ЕГРН.
- Технический паспорт.

- поэтажные планы ПИБ.
- задание КГИОП.
- Проектная документация, подлежащая экспертизе, в полном составе.

Слушали: Давыдову Н.А. - о получении от Заказчика документов для проведения экспертизы в составе:

1) Проектная документация «Проектная документация по реставрации объекта культурного наследия федерального значения «Ворота Гатчинские (Орловские)» по адресу: г. Санкт-Петербург, г. Пушкин, Екатерининский парк, дом б/н, литера АХ» (шифр: П-30/23-32312588112), разработанная ООО «РМ «Наследие-Проект» в 2023 гг..

2) Копия Распоряжения КГИОП от 13.05.2019 №242-р «Об утверждении границ и режима использования территории объекта культурного наследия федерального значения «Екатерининский дворец и парк».

3) Копия Распоряжения КГИОП от 10.10.2011 №10-635 «Об утверждении перечня предметов охраны сооружения «ворота Гатчинские (Орловские)», входящего в состав объекта культурного наследия федерального значения «Екатерининский дворец и парк».

4) Копия Распоряжения КГИОП от 30.09.2022 №403-об/22 «Об утверждении охранного обязательства собственника или иного законного владельца объекта культурного наследия федерального значения «Ворота Гатчинские (Орловские)», включённого в единый государственный реестр объектов культурного наследия (памятников истории и культуры) народов Российской Федерации».

5) Копия Паспорта объекта культурного наследия федерального значения «Ворота Гатчинские (Орловские)» от 01.02.2024.

6) Копия Распоряжения КГИОП от 30.03.2018 №129-р «Об утверждении предмета охраны объекта культурного наследия федерального значения «Парк».

7) Распоряжение КГИОП от 19.08.2020 №259-р «Об утверждении границ и режима использования территории объекта культурного наследия федерального значения «Водовод Таицкий (система с сооружениями)».

8) Распоряжение КГИОП от 01.03.2021 № 51-р «Об утверждении предмета охраны объекта культурного наследия федерального значения «Водовод Таицкий (система с сооружениями)».

9) Копия Задания КГИОП от 02.11.2020 №01-52-2362 (согласовано правообладателем 06.11.2020) на проведение работ по сохранению объекта культурного наследия федерального значения «Ворота Гатчинские (Орловские)» (реставрация объекта культурного наследия).

10) Копия Разрешения КГИОП от 05.10.2023 №01-26-2428/23-0-1 на проведение работ по сохранению объекта культурного наследия федерального значения.

11) Копия Выписки из ЕГРН от 10.01.2024 №КУВИ-001/2024-6923634 на сооружение по адресу: Санкт-Петербург, город Пушкин, Екатерининский парк, дом б/н, литера АХ, с кадастровым номером: 78:42:0018124:261.

12) Копия Технического паспорта на сооружение Орловские ворота по адресу: район Пушкинский, город Санкт-Петербург, Екатерининский парк, литера АХ, от 16.07.2007.

13) Копия Плана Орловских ворот по адресу: район Пушкинский, город Санкт-Петербург, Екатерининский парк, литера АХ, от 16.07.2007.

Решили:

- 1) Приобщить представленные документы к работе.

2) Запросить актуальную выписку из ЕГРН на земельный участок по адресу: Санкт-Петербург, город Пушкин, Садовая улица, дом 7, литера А, с кадастровым номером: 78:42:0018124:21, а также паспорта на объекты культурного наследия федерального значения «Екатерининский дворец и парк», «Парк», «Водовод Таицкий (система с сооружениями)» и приобщить их к акту экспертизы.

Голосование:

За – 3 человека; против – 0; воздержавшихся – 0.

Решение принято единогласно.

Председатель экспертной
комиссии

О.А. Блинов

Ответственный секретарь
экспертной комиссии

Н.А. Давыдова

Член экспертной
комиссии

В.В. Полетайкин

заседания экспертной комиссии

по проведению государственной историко-культурной экспертизы:

проектной документации на проведение работ по сохранению объекта культурного наследия федерального значения «Ворота Гатчинские (Орловские)», расположенного по адресу: Санкт-Петербург, Парковая ул., входящего в состав объекта культурного наследия федерального значения «Екатерининский дворец и парк» (г. Санкт-Петербург, г. Пушкин, Екатерининский парк, Парковая ул., Садовая ул., 7) – «Проектная документация по реставрации объекта культурного наследия федерального значения «Ворота Гатчинские (Орловские)» по адресу: г. Санкт-Петербург, г. Пушкин, Екатерининский парк, дом б/н, литера АХ» (шифр: П-30/23-32312588112), разработанная ООО «РМ «Наследие-Проект» в 2023 г., с целью определения соответствия требованиям законодательства Российской Федерации в области государственной охраны объектов культурного наследия;

- документации, обосновывающей меры по обеспечению сохранности объектов культурного наследия (объекта культурного наследия федерального значения «Водовод Таицкий (система с сооружениями)» (г. Санкт-Петербург, г. Пушкин, от Таицких ключей до Павловского парка); объекта культурного наследия федерального значения «Парк» (г. Санкт-Петербург, г. Пушкин, Садовая ул., Парковая ул.), входящего в состав объекта культурного наследия федерального значения «Парк Екатерининский» (г. Санкт-Петербург, г. Пушкин, Садовая ул., Парковая ул.), входящего в состав объекта культурного наследия федерального значения «Екатерининский дворец и парк») при проведении проектных, земляных, строительных работ на объекте «Проектная документация по реставрации объекта культурного наследия федерального значения «Ворота Гатчинские (Орловские)» по адресу: г. Санкт-Петербург, г. Пушкин, Екатерининский парк, дом б/н, литера АХ» – Том 15. Раздел 3. Проект реставрации. Часть 7. Обеспечение сохранности ОКН (шифр: П-30/23-32312588112-СОКН) проектной документации «Проектная документация по реставрации объекта культурного наследия федерального значения «Ворота Гатчинские (Орловские)» по адресу: г. Санкт-Петербург, г. Пушкин, Екатерининский парк, дом б/н, литера АХ» (шифр: П-30/23-32312588112), разработанной ООО «РМ «Наследие-Проект» в 2023 г.

Санкт-Петербург, г. Пушкин

27.05.2024

Присутствовали:

1. **Председатель экспертной комиссии – Блинов Олег Алексеевич**, приказ об аттестации Минкультуры России от 29.07.2022 №1300;
2. **Ответственный секретарь экспертной комиссии – Давыдова Нина Анатольевна**, приказ об аттестации Минкультуры России от 27.12.2023 №3534.
3. **Член экспертной комиссии - Полетайкин Вячеслав Владимирович**, аттестованный эксперт, приказ об аттестации Минкультуры России от 19.12.2023 №3399.

Повестка дня:

1. Рассмотрение документации, дополнительно полученной от заявителя.

2. Итоговое рассмотрение проектной документации на работы по сохранению объекта культурного наследия, представленной на экспертизу.

3. Итоговое рассмотрение раздела проектной документации, обосновывающего меры по обеспечению сохранности объектов культурного наследия.

4. Подписание заключения экспертизы и принятие решения о передаче его заказчику.

1. Рассмотрение документации, дополнительно полученной от заявителя.

Слушали Давыдову Н.А. о получении от заявителя следующих документов:

1) Копия Паспорта объекта культурного наследия федерального значения «Екатерининский дворец и парк» от 17.05.2024.

2) Копия Паспорта объекта культурного наследия федерального значения «Парк», входящий в состав объекта культурного наследия федерального значения «Парк Екатерининский» от 20.05.2024.

3) Копия Паспорта объекта культурного наследия федерального значения «Водовод Таицкий (система с сооружениями)» от 17.05.2024.

4) Копия Выписки из ЕГРН от 26.05.2024 № КУВИ-001/2024-142032395 на земельный участок по адресу: Санкт-Петербург, город Пушкин, Садовая улица, дом 7, литера А, с кадастровым номером: 78:42:0018124:21.

Решили: приобщить вышеуказанные документы к акту экспертизы.

Решение принято единогласно: за – 3; против – 0; воздержавшиеся – 0.

2. Итоговое рассмотрение проектной документации на работы по сохранению объекта культурного наследия, представленной на экспертизу.

Слушали Н.А. Давыдову и В.В. Полетайкина о результатах рассмотрения проектной документации.

Решили: проектная документация – «Проектная документация по реставрации объекта культурного наследия федерального значения «Ворота Гатчинские (Орловские)» по адресу: г. Санкт-Петербург, г. Пушкин, Екатерининский парк, дом б/н, литера АХ» (шифр: П-30/23-32312588112), разработанная ООО «РМ «Наследие-Проект» в 2023 г., соответствует требованиям законодательства Российской Федерации в области государственной охраны объектов культурного наследия.

Решение принято единогласно: за – 3; против – 0; воздержавшиеся – 0.

3. Итоговое рассмотрение раздела проектной документации, обосновывающего меры по обеспечению сохранности объектов культурного наследия.

Слушали О.А. Блинова о результатах рассмотрения раздела проектной документации, обосновывающего меры по обеспечению сохранности объектов культурного наследия.

Решили: При проведении изыскательских, проектных, земляных, строительных работ на объекте «Проектная документация по реставрации объекта культурного наследия федерального значения «Ворота Гатчинские (Орловские)» по адресу: г. Санкт-Петербург, г. Пушкин, Екатерининский парк, дом б/н, литера АХ» с учётом предусмотренных рассматриваемой документацией мер обеспечения сохранности объектов культурного наследия (объекта культурного наследия федерального значения «Водовод Таицкий (система с сооружениями)» (г. Санкт-Петербург, г. Пушкин, от Таицких ключей до Павловского парка); объекта культурного наследия федерального значения «Парк» (г. Санкт-Петербург, г. Пушкин, Садовая ул., Парковая ул.), входящего в состав объекта культурного наследия федерального значения «Парк Екатерининский» (г. Санкт-Петербург, г. Пушкин, Садовая ул., Парковая ул.), входящего в состав

объекта культурного наследия федерального значения «Екатерининский дворец и парк») возможно.

Решение принято единогласно: за – 3; против – 0; воздержавшиеся – 0.

4. Подписание заключения экспертизы и принятие решения о передаче его заказчику.

Слушали: Н.А. Давыдову, которая представила положительное заключение экспертизы.

Решили: подписать заключение экспертизы в установленном порядке и передать его заказчику.

Решение принято единогласно: за – 3; против – 0; воздержавшиеся – 0.

Председатель
экспертной комиссии

О.А. Блинов

Ответственный
секретарь экспертной
комиссии

Н.А. Давыдова

Член экспертной
комиссии

В.В. Полетайкин