



ФЕДЕРАЛЬНОЕ ГОСУДАРСТВЕННОЕ БЮДЖЕТНОЕ УЧРЕЖДЕНИЕ НАУКИ
ИНСТИТУТ ИСТОРИИ МАТЕРИАЛЬНОЙ КУЛЬТУРЫ
РОССИЙСКОЙ АКАДЕМИИ НАУК (ИИМК РАН)

Дворцовая наб., 18, лит. А, Санкт-Петербург, 191186
тел. +7 (812) 5715092, факс +7 (812) 5716271, Эл. почта: admin@archeo.ru
ОКПО: 02698499, ОГРН: 1027809188527, ИНН: 7825004658, КПП: 784101001

УТВЕРЖДАЮ

Директор Центра спасательной
археологии ИИМК РАН

Соловьева Н.Ф.

«13» мая 2024 г.

Акт государственной историко-культурной экспертизы земельного участка, подлежащего воздействию земляных, строительных, мелиоративных и (или) хозяйственных работ, предусмотренных статьей 25 Лесного кодекса Российской Федерации работ по использованию лесов (за исключением работ, указанных в пунктах 3, 4 и 7 части 1 статьи 25 Лесного кодекса Российской Федерации) и иных работ в случае, если федеральный орган охраны объектов культурного наследия и орган охраны объектов культурного наследия субъекта Российской Федерации не имеют данных об отсутствии на указанных землях объектов археологического наследия, включенных в реестр, и выявленных объектов археологического наследия (земельного участка по объекту: «Многоквартирные дома со встроенно-пристроенными помещениями, гаражи (автостоянки), объект дошкольного образования, объект начального и среднего общего образования по адресу: Санкт-Петербург, улица Маршала Казакова, дом 21, корпус 2, литера А»)

Заказчик: ООО «ВотерПрайсИнвест»

г. Санкт-Петербург, Красносельский район, Кировский район, улица Маршала
Казакова, дом 21, корпус 2, литера А

2024

Акт государственной историко-культурной экспертизы земельного участка, подлежащего воздействию земляных, строительных, мелиоративных и (или) хозяйственных работ, предусмотренных статьей 25 Лесного кодекса Российской Федерации работ по использованию лесов (за исключением работ, указанных в пунктах 3, 4 и 7 части 1 статьи 25 Лесного кодекса Российской Федерации) и иных работ в случае, если федеральный орган охраны объектов культурного наследия и орган охраны объектов культурного наследия субъекта Российской Федерации не имеют данных об отсутствии на указанных землях объектов археологического наследия, включенных в реестр, и выявленных объектов археологического наследия (земельного участка по объекту: «Многоквартирные дома со встроенно-пристроенными помещениями, гаражи (автостоянки), объект дошкольного образования, объект начального и среднего общего образования по адресу: Санкт-Петербург, улица Маршала Казакова, дом 21, корпус 2, литера А»)

Настоящий акт государственной историко-культурной экспертизы составлен в соответствии с Положением о государственной историко-культурной экспертизе, утвержденным постановлением Правительства Российской Федерации от 15 июля 2009 г. № 569.

Дата начала проведения экспертизы: «28» февраля 2024 г.

Дата окончания экспертизы: «13» мая 2024 г.

Место проведения экспертизы: г. Санкт-Петербург, Красносельский район, Кировский район, улица Маршала Казакова, дом 21, корпус 2, литера А

Заказчик экспертизы: ООО «ВотерПрайсИнвест»

Юридический / Почтовый адрес: 196006, г. Санкт-Петербург, Московский пр-кт, дом 103, корпус 3, литер А, офис 206

ИНН 7810627096

КПП 781001001

ОГРН 1167847442290

Контактный телефон: 8 (812) 339-09-12

Электронная почта: waterprice@mail.ru

Сведения об экспертной организации:

Полное наименование	Федеральное государственное бюджетное учреждение науки Институт истории материальной культуры Российской академии
----------------------------	--

	наук
Краткое наименование	ИИМК РАН
Организационно-правовая форма	Федеральное государственное бюджетное учреждение науки
Ведомственная принадлежность	Министерство науки и высшего образования Российской Федерации
Адрес	Российская Федерация, 191186, Санкт-Петербург, Дворцовая наб. 18, лит. А
Реквизиты	ИНН 7825004658 КПП 784101001 ОГРН: 1027809188527 ОКПО: 0269849 ОКВЭД 72.20

На основании пп. б) п.7 Положения о государственной историко-культурной экспертизе, утвержденного постановлением Правительства Российской Федерации от 15 июля 2009 г. № 569 (в редакции от 27.04.2017) ИИМК РАН соответствует требованию в части кадрового состава, как юридическое лицо, привлекаемое в качестве эксперта (см. Приложение 9).

Сведения об эксперте:

Фамилия, имя, отчество	Субботин Андрей Викторович
Образование	высшее
Специальность	история
Ученая степень (звание)	кандидат исторических наук
Стаж работы	47 лет
Место работы и должность	ст.н.с. ИИМК РАН
Реквизиты аттестации	Государственный эксперт по проведению историко-культурной экспертизы (приказ Министерства культуры Российской Федерации № 1668 от 11.10.2021 г. «Об утверждении статуса аттестованного эксперта по проведению государственной историко-культурной экспертизы») (п. 26)) Объекты экспертизы: <ul style="list-style-type: none"> - выявленные объекты культурного наследия в целях обоснования целесообразности включения данных объектов в реестр; - документы, обосновывающие включение объектов культурного наследия в реестр;

	<ul style="list-style-type: none"> - документы, обосновывающие исключение объектов культурного наследия из реестра; - земли, подлежащие воздействию земляных, строительных, мелиоративных, хозяйственных работ, предусмотренных статьей 25 Лесного кодекса Российской Федерации работ по использованию лесов (за исключением работ, указанных в пунктах 3, 4 и 7 части 1 статьи 25 Лесного кодекса Российской Федерации) и иных работ, в случае, если указанные земли расположены в границах территорий, утвержденных в соответствии с пунктом 34.2 пункта 1 статьи 9 Федерального закона; - документация или разделы документации, обосновывающие меры по обеспечению сохранности объекта культурного наследия, включенного в реестр, выявленного объекта культурного наследия либо объекта, обладающего признаками объекта культурного наследия, при проведении земляных, мелиоративных, хозяйственных работ, указанных в настоящей статье работ, указанных в статье 30 Федерального закона работ по использованию лесов и иных работ в границах территории объекта культурного наследия либо на земельном участке, непосредственно связанном с земельным участком в границах территории объекта культурного наследия; - документация, за исключением научных отчетов о выполненных археологических полевых работах, содержащая результаты исследований, в соответствии с которыми определяется наличие или отсутствие объектов, обладающих признаками объекта культурного наследия, на земельном участке, подлежащих воздействию земляных, строительных, мелиоративных, хозяйственных работ, указанных в статье 30 Федерального закона работ по использованию лесов и иных работ.
--	--

В соответствии с законодательством Российской Федерации эксперт несет ответственность за достоверность сведений, изложенных в заключении экспертизы.

Эксперт Субботин А.В.

Отношения к заказчику

Экспертная организация:

- не участвует в разработке проектной документации на строительство, расширение, реконструкцию, техническое перевооружение, консервацию и

ликвидацию, и иное хозяйственное освоение объекта или объектов, в отношении которых проводится экспертиза, или подобной проектной документации;

- не участвует в проектировании или конструировании, изготовлении, поставке, монтаже, ремонте, покупке, владении, эксплуатации или обслуживании технических устройств, применяемых на объекте или других объектах, в отношении которых проводится экспертиза, или подобных конкурентных технических устройств;
- не участвует в проектировании или конструировании, строительстве, ремонте, покупке, владении, эксплуатации или обслуживании зданий и сооружений на объекте или других объектах, в отношении которых проводится экспертиза, или подобных конкурентных зданий и сооружений;
- не имеет с заказчиком отношений общего владения; не имеет с заказчиком конфликта интересов;
- не подлежит непосредственной отчетности тому же вышестоящему управляющему органу, что и заказчик экспертизы;
- не выполняет функции официального представителя заказчика.

Эксперт:

- не имеет родственных связей с заказчиком (его должностными лицами, работниками);
- не состоит в трудовых отношениях с заказчиком;
- не имеет долговых или иных имущественных обязательств перед заказчиком (его должностным лицом или работником), а также заказчик (его должностное лицо или работник) не имеет долговых или иных имущественных обязательств перед экспертом;
- не владеет ценными бумагами, акциями (долями участия, паями в уставных (складочных) капиталах) заказчика;
- не заинтересован в результатах исследований и решений, вытекающих из заключения экспертизы, с целью получения выгоды в виде денег, ценностей, иного имущества, услуг имущественного характера или имущественных прав для себя или третьих лиц.

Основание проведения государственной историко-культурной экспертизы

1. Федеральный закон от 25.06.2002 № 73-ФЗ «Об объектах культурного наследия (памятниках истории и культуры) народов Российской Федерации».

2. Положение о государственной историко-культурной экспертизе, утвержденное Постановлением Правительства РФ от 15.07.2009 № 569 и последующие дополнениями к нему.

3. Договор № 06/2024-СП от 28 февраля 2024 года между ИИМК РАН и Заказчиком.

4. Письмо Комитета по государственному контролю, использованию и охране памятников истории и культуры Правительства Санкт-Петербурга № 01-43-15929/23-0-1 от 04 июля 2023 г.

Цель и объекты экспертизы

Цель экспертизы: определение наличия или отсутствия объектов археологического наследия, включенных в реестр, и выявленных объектов археологического наследия, на земельном участке по объекту: «Многokвартирные дома со встроенно-пристроенными помещениями, гаражи (автостоянки), объект дошкольного образования, объект начального и среднего общего образования по адресу: Санкт-Петербург, улица Маршала Казакова, дом 21, корпус 2, литера А», подлежащем воздействию земляных, строительных, мелиоративных, хозяйственных работ, предусмотренных статьей 25 Лесного кодекса Российской Федерации работ по использованию лесов (за исключением работ, указанных в пунктах 3, 4 и 7 части 1 статьи 25 Лесного кодекса Российской Федерации) и иных работ.

Объект экспертизы: земельный участок по объекту: «Многokвартирные дома со встроенно-пристроенными помещениями, гаражи (автостоянки), объект дошкольного образования, объект начального и среднего общего образования по адресу: Санкт-Петербург, улица Маршала Казакова, дом 21, корпус 2, литера А», подлежащий воздействию земляных, строительных, мелиоративных, хозяйственных работ, предусмотренных статьей 25 Лесного кодекса Российской Федерации работ по использованию лесов (за исключением работ, указанных в пунктах 3, 4 и 7 части 1 статьи 25 Лесного кодекса Российской Федерации) и иных работ.

Перечень документов, представленных Заказчиком

- Копия письма Комитета по государственному контролю, использованию и охране памятников истории и культуры Правительства Санкт-Петербурга № 01-43-15929/23-0-1 от 04 июля 2023 г.

- Схема расположения земельного участка на кадастровой карте территории.

- Копия письма ООО «ВотерПрайсИнвест» № 464/24 от 06.05.2024 г. с обоснованием отсутствия градостроительного плана земельного участка.
- Копии Выписок из Единого государственного реестра недвижимости об объектах недвижимости.

Перечень документов и материалов, привлекаемых при проведении экспертизы, а также использованной для нее специальной, технической и справочной литературы

1. Основы законодательства Российской Федерации о культуре, утв. Верховным Советом РФ 9 октября 1992 г. № 3612-1.
2. Федеральный закон РФ от 25 июня 2002 г. № 73-ФЗ "Об объектах культурного наследия (памятниках истории и культуры) народов Российской Федерации".
3. Положение о государственной историко-культурной экспертизе, утв. Постановлением Правительства от 15 июля 2009 г. № 569.
4. Правила выдачи, приостановления и прекращения действия разрешений (открытых листов) на проведение работ по выявлению и изучению объектов археологического наследия, включая работы, имеющие целью поиск и изъятие археологических предметов (утв. Постановлением Правительства РФ № 1893 от 24 октября 2022 г.).
5. Положение о порядке проведения археологических полевых работ и составления научной отчетной документации, утвержденное постановлением Бюро Отделения историко-филологических наук Российской академии наук № 15 от 12 апреля 2023 г.
6. Приказ Министерства культуры Российской Федерации от 1 сентября 2015 г. № 2328 "Об утверждении перечня отдельных сведений об объектах археологического наследия, которые не подлежат опубликованию".
7. Закон Санкт-Петербурга от 12.7.2007 № 333-64 «Об охране объектов культурного наследия в Санкт-Петербурге».
8. Закон Санкт-Петербурга от 19 января 2009 г. № 820-7 "О границах объединенных зон охраны объектов культурного наследия, расположенных на территории Санкт-Петербурга, режимах использования земель и требованиях к градостроительным регламентам в границах указанных зон".
9. Положение о едином государственном реестре объектов культурного наследия (памятников истории и культуры) народов Российской Федерации, утвержденное приказом Министерства культуры Российской Федерации от 30.10.2011 № 954.

10. Гусенцова Т.М., Сорокин П.Е. Охта 1 – первый памятник эпохи неолита и раннего металла в центральной части Петербурга / Российский археологический ежегодник. Вып. 1. СПб. С. 421–451.
11. Горбатенко С.Б. Петергофская дорога. Ораниенбаумский историко-ландшафтный комплекс. – СПб.: «Дмитрий Буланин», 1998.
12. Горбачевич К.С., Хабло Е.П. Почему так названы? О происхождении названий улиц, площадей, островов, рек и мостов Санкт-Петербурга. СПб. 2002.
13. Рожков А. М. На Юго-западе Санкт-Петербурга: из прошлого Красносельского района: учебное пособие для учителей-краеведов. – Санкт-Петербург. 1995.
14. Исаченко Г. А., Резников А. И. Ландшафты Санкт-Петербурга: эволюция, динамика, разнообразие // «Биосфера». 2014. Т. 6. № 3.
15. Кепсу С. Петербург до Петербурга. – СПб.: «Европейский дом», 2000.
16. Кузьмин С.Т. [и др.]. Страницы памяти: история и судьбы. К 45-летию Красносельского района – СПб, 2018.
17. Пыляев М.И. Забытое прошлое окрестностей Петербурга. – СПб.: Типография А.С. Суворина, 1889 г.
18. Седов В. В. Этнический состав населения северо-западных земель Великого Новгорода (IX–XIV вв.) // Советская археология. Вып. XVIII. С. 193-229.
19. Словцова И. История петербургских районов. Энциклопедия – М.: Астрель; СПб.: Астрель-СПб, 2012.
20. Сорокин П.Е. О системе расселения в Приневье в допетровское время // Сельская Русь в IX–XVI вв. М. 2008.
21. Сорокин П.Е. О средневековом расселении в Приневье // Скандинавские чтения 2014 года: этнографические и культурно-исторические аспекты. – СПб.: Музей антропологии и этнографии МАЭ РАН (Кунсткамера), 2016.

**Сведения об обстоятельствах,
повлиявших на процесс проведения и результаты экспертизы**

Обстоятельства, повлиявшие на процесс проведения и результаты экспертизы, отсутствуют.

Сведения о проведенных исследованиях

В процессе государственной историко-культурной экспертизы:

- проведены полевые научно-исследовательские археологические работы (разведки);

- подготовлен отчет о проведении полевых научно-исследовательских археологических работ;
- выполнен анализ действующего законодательства в сфере охраны культурного наследия;
- выполнен анализ документов и материалов, полученных для проведения экспертизы по объекту с формулировкой выводов;
- оформлены результаты государственной историко-культурной экспертизы в виде Акта.

Факты и сведения, выявленные и установленные в результате проведенных исследований

Территория обследования расположена в северной части Красносельского района и юго-западной части Кировского района. Трасса обследования проходит по двум муниципальным образованиям – в западной части в муниципальном округе Юго-Запад (Красносельского района), в восточной части – в муниципальном округе Красненькая Речка (Кировский район). Трасса обследования проходит по проспекту Маршала Казакова: от проспекта Стачек до ул. Десантников.

Протяженность линейного участка – 2,7 км.

Историко-культурное научное археологическое обследование (разведки) с целью проведения государственной историко-культурной экспертизы земельного участка по объекту: «Многоквартирные дома со встроенно-пристроенными помещениями, гаражи (автостоянки), объект дошкольного образования, объект начального и среднего общего образования по адресу: Санкт-Петербург, улица Маршала Казакова, дом 21, корпус 2, литера А» проводилось в апреле 2024 года сотрудниками археологической экспедиции Центра спасательной археологии ИИМК РАН под руководством директора ЦСА ИИМК РАН Соловьевой Натальи Федоровны. Работы осуществлялись на основании договора № 06/2024-СП от 28 февраля 2024 года, заключенного между ИИМК РАН и ООО «ВотерПрайсИнвест» и разрешения – Открытого листа № 5822-2023, выданного Министерством культуры РФ 6 декабря 2023 года на имя к.и.н. Соловьевой Натальи Федоровны на право проведения археологических полевых работ на земельных участках в Адмиралтейском, Василеостровском, Выборгском, Калининском, Кировском, Колпинском, Красногвардейском, Красносельском, Кронштадтском, Курортном, Московском, Невском, Петроградском, Петродворцовом, Приморском, Пушкинском, Фрунзенском и Центральном районах г. Санкт-Петербурга. Срок действия Открытого листа: с 6 декабря 2023 года по 1 ноября 2024 года.

Исследования проводились во исполнение требований Федерального закона № 73-ФЗ от 25 июня 2002 года «Об объектах культурного наследия (памятниках истории и культуры) народов Российской Федерации».

Границы участка, подлежащего археологическому обследованию, предоставлены ООО «ВотерПрайсИнвест». Объемы изыскательских работ определялись исходя из протяженности земельного участка на основании исходных материалов, представленных Заказчиком работ, с учетом существующих методических рекомендаций. При проведении исследований эксперт опирался на предоставленные ООО «ВотерПрайсИнвест» документы, сведения и картографические материалы, а также открытые данные, предоставляемые федеральными и региональными органами власти: Публичная кадастровая карта (<http://pkk5.rosreestr.ru>), Геоинформационная система Санкт-Петербурга (<http://rgis.spb.ru>). В документах, представленных Заказчиком для проведения экспертизы, несоответствий не выявлено.

До начала полевых археологических работ ИИМК РАН были выполнены историко-библиографические изыскания и анализ опубликованных данных по территории, расположенной вблизи земельного участка на предмет наличия объектов археологического наследия и археологической изученности территории. Результаты данных исследований представлены в полном научно-техническом отчете (Прил. 3).

Топонимика района обследования

Маршала Казакова – так названа в 1974 году новая магистраль, проходящая от проспекта Стачек до берега Финского залива. Имя улице дано в честь видного советского военачальника, маршала артиллерии, героя Советского Союза Василия Ивановича Казакова (1898-1968).

В годы Великой Отечественной войны В.И. Казаков был начальником артиллерии армии, затем командующим артиллерией ряда фронтов. Участвовал в боях под Москвой, в Сталинградской и Курской битвах, в освобождении Белоруссии, Польши, в штурме Берлина.

После войны В.И. Казакова назначили командующим артиллерией Группы советских войск в Германии. Затем он был заместителем и командующим артиллерией Советской Армии (Горбачевич, Хабло, стр. 150).

Улица Десантников – так названа новая магистраль, которая возникла между Петергофским шоссе и улицей Морской Пехоты в 1978. Название дано в честь воинов-десантников, прославившихся в годы Великой Отечественной войны.

Проспект Маршала Жукова – так была названа в 1975 году одна из магистралей города. В нее вошли участок от Кронштадтской улицы до проспекта Стачек и часть Таллинского шоссе – от проспекта Стачек до проспекта Народного Ополчения.

Выдающейся полководец Георгий Константинович Жуков (1896-1974), Маршал Советского Союза, четырежды Герой Советского Союза, в годы Великой Отечественной Войны был командующим ряда фронтов, в том числе и командующим Ленинградским фронтом, заместителем Верховного Главнокомандующего (Горбачевич, Хабло, стр. 149).

История освоения и застройки района обследования

До начала полевых археологических работ была собрана историко-библиографическая информация, посвященная территории земельного участка, расположенного в г. Санкт-Петербург, по адресу: улица Маршала Казакова, дом 21, корпус 2, литера А.

Наиболее древние археологические памятники, расположенные в непосредственной близости от района обследования, относятся к эпохе неолита сер. V–II тыс. до н. э. (Сорокин, 2008, с 352). Ближайший археологический объект этой эпохи находится в центральной части Санкт-Петербурга на удалении более 13 км на северо-восток от района работ. Это поселение эпох неолита-раннего металла Охта-1 (Гусенцова, Сорокин, 2011, с. 421). В период раннего Средневековья (сер. VIII–XI вв.), Нева становится важным участком международных торговых водных путей. Однако археологические материалы свидетельствуют о том, что основные районы расселения этого времени находились на удалении от реки (Сорокин, 2008, с. 352). В период развитого и позднего Средневековья территория Приневья являлась контактной зоной между этническими группами русских, ижоры и води (Седов, 1953, с. 215, 216; Сорокин, 2008, с. 355, 356). К этому времени относится исследованный в 2004 г. грунтовый могильник конца XIII–XVII вв., расположенный на левом берегу Фонтанки во дворе Шереметьевского дворца (Сорокин, 2016, с. 57) на удалении более 6 км на северо-восток от участка обследования. Первое письменное упоминание о населенных пунктах, расположенных в районе современного юго-запада Санкт-Петербурга, содержится в «Переписной окладной книге по Новгороду Вотьской пятины 7008 года» (1500 г.). Почти вся Ижорская земля входила в состав Водской пятины, получившей название по племени водь, обитавшему на ней и населявшему большую её часть. Водская пятина в свою очередь делилась на крепостные волости, из которых на территории Ингерманландии находилось три – Ореховецкая, Ямская и Копорская. (История инг. финнов, 2012, с 53.). Участок обследования относился, в свое время, к погосту Дудергоф (Tuutari), Ореховецкой волости.

В период шведского владычества, после того как по условиям Столбовского мирного договора 1617г. Ижорская земля перешла под юрисдикцию Швеции и стала называться Ингерманландией, здесь были проведены детальные военные и кадастровые топографические съемки (Горбатенко, 2013, стр. 17). В то время юго-восточное побережье залива достаточно освоенное. В 1622-1624 гг. владельцем Дудергофского погоста стал Юхан Шютте (1577-1645), выдающийся государственный деятель Швеции, наставник короля Густава II Адольфа, 1629 г. генерал-губернатор Лифляндии, Ингерманландии и Карелии.

Шведские карты демонстрируют развитую систему поселений, расположенных на краю берегового уступа (Там же, стр. 16). Наиболее близкие деревни к участку обследования располагались в районе современного района Автово, на важной дороге на Нарву. Во времена шведского правления деревня эта называлась Лахта у моря. Непосредственно перед русско-шведской войной 1656-58 гг. здесь было четыре ижорских двора, а позже в подушных списках населения о деревне сведений нет. После войны эта сельская община получила название Аухтуа: Auchtolla by (1664), Auchtuansaari (1836).

На южном берегу залива Аухтуа (Auchtualahti), лежали земли деревни Расвала и принадлежавших ей пустошей, сама же Расвала находилась где-то в районе современной станции метро «Автово»: Rasvina by (1618), Raswalla By (1695).

Следующей деревней к юго-западу, по дороге на Нарву, была деревня Пётсиля или Петсиево: Petzieuo öhde (1634) Pötzelä Haff (1698). Она располагалась где-то в районе нынешней Портовой улицы.

Последним поселением, располагавшимся на границе Спасского и Дудергофского погостов, было Харвино или Хирвина: Harwino Ödhe 1634 Hirwina Neff 1699. Деревня располагалась к западу от Петсиля, или в районе современного пересечения Красненького канала и проспекта Маршала Жукова. Её первоначальное название Харвола либо Хирвеля. (Кепсу С., 2000, стр. 67).

Петр I, вернув Ижорскую землю России, поставил задачу сформировать на территории, прилегающей к Неве и морскому заливу образцовый для страны, столичный европейский ландшафт. Менее чем через год после основания Санкт-Петербурга, весной 1704 г., для царя был построен небольшой приморский дом в Поповой мызе – будущем Петергофе.

Южное побережье Невской губы имело для Петра исключительное значение. Новая столица была фактически отрезана мелями от моря, выход к которому был главной целью Северной войны (Горбатенко, 2013, стр. 20).

При Петре Петергофской дороге предшествовали две шведские: второстепенная приморская, связывавшая между собой прибрежные деревни и хутора, и другая, важнейшая для главного в Ингерманландии города Ниена, связывавшая его с Нарвой и прибалтийскими провинциями – Эстляндией и

Лифляндией. Она проходила по трассе нынешнего Таллиннского шоссе, проспекта Маршала Жукова (вдоль Полежаевского парка), проспекта Стачек, Автовской улицы, в направлении Лиговского и Суворовского проспектов, выходя к Неве близ устья Охты, где располагалась крепость Ниеншанц. В начале XVIII в. эта дорога называлась Копорской.

Формирование Петергофской дороги как системы усадеб началось в июле-августе 1710 г., когда участь Выборга была уже решена. По указу Петра I князь Ю.Ф. Шаховской с «товарищами» Ю.Ф. Щербатовым, П.В. Бутурлиным, С.О. Чебышевым и С.П. Нелединским «описали и меряли под загородные двory землю и лес». Проектируемые участки имели 500 саженей от побережья в глубину территории. Сделанные комиссией описания включали сведения о качестве земли и леса, наличии деревень и полевых угодий, рек, ручьев и оврагов. К 1714 г. практически все «приморские дачи» обрели хозяев. В этом же году под руководством инженер-полковника А. де Кулона было произведено их первое межевание. Его необходимость, вероятно, стала следствием несовершенства разбивки 1710 г., а также стремления организовать ландшафт побережья вдоль дороги, связывавшей столицу и вновь создаваемый город-порт на острове Котлин (Там же стр. 31).

Собственно, настоящие барские усадьбы, с садами и оранжереями и другими затеями, стали появляться только в конце царствования императрицы Елизаветы (Пыляев, 1889, стр. 127).

С именем Воронцовых соседствовала «Ульянка» – одна из немногих дач на Петергофской дороге, сохранявших жизненный уклад и культурные традиции дворянской усадьбы до самой революции. Первым владельцем участка был сибирский царевич Василий, один из потомков знаменитого Кучума, живших при русском дворе. На рубеже 1710-1720-х гг. на его даче имелись лишь скотный двор и изба, обнесенные забором. Однако к 1745 г. усадьба Ушакова включала новый дом со службами, нижним и верхним прудами, причем у дороги стоял «двор трактирщика иноземца Ульяна Ульянова» с харчевней и пивоварней, который и дал название усадьбе и нынешнему микрорайону. Последним владельцем имения был сын Д.Н. Шереметева Александр Дмитриевич.

Во время войны Ульянка была практически полностью уничтожена. В середине 1950-х гг. почти на месте разрушенного усадебного дома было построено здание школы (арх. Н.Е. Ефимова, по упрощенному проекту А.А. Афонченко). В остальной территории имения, начиная с 1960-х гг. застраивалась жилыми зданиями и «объектами соцкультбыта». Ее разрезали «барьеры» многоэтажных домов. Были вырублены оставшиеся после войны деревья, частично засыпаны старые шереметевские пруды. Ныне только они, а также обширная поляна с отдельно стоящими дубами (трактованная проектировщиками как «Микрорайонный сад»)

напоминают о существовавшем здесь парке. Случайно или намеренно, вышеупомянутое здание школы стало своего рода «дублером» прежнего усадебного дома. Поставленное над старым прудом на уступе террасы, также имеющее трехчастную композицию, оно вызывает определенные ассоциации с шереметевским дворцом. Мешают этому лапидарные архитектурные формы и материал сооружения – обнаженный силикатный кирпич, обличающие эпоху «борьбы с излишествами».

Не смотря на то, что территории на верхней террасе осваивались и застраивались, на нижней части, у взморья, территории, ведущие к Невской губе, оставались не застроенными. Эта особенность нашла отражение уже в первом российском печатном описании Петергофской дороги, увидевшем свет в 1773 г. - «Географическом лексиконе...» Федора Полунина: «пример Петра Великого возбудил некоторых знатных двора его особ и для себя увеселительные дома по дороге от Санкт-Петербурга до Петергофа построить. Местоположение почти везде одинаковое, но гораздо с уменьшением вершины и прекрасного вида Петергофа. Высота, на которой, лежат, по-видимому, составляла в старину берег морской, а нижние грунты наносные. Дорога по большей части лежит по нижним грунтам, и все увеселительные дома, туда едучи, на левой стороне видны, что делает сей путь от частых перемен весьма приятным...» (Горбатенко, 2013, стр. 17).

Во время Великой Отечественной войны, южное направление в обороне Ленинграда стало одним из самых важных на протяжении первых месяцев войны. В годы Великой Отечественной войны эти края стали местом прорыва передовых немецких частей, рвавшихся к Ленинграду. В 1941 году в больнице Фореля находился штаб 21-й дивизии НКВД, принимавшей участие в обороне города. Здесь враг прорвался непосредственно к городу, его передовые части находились в 4 километрах от Кировского завода, в 16 километрах от Зимнего дворца (Во славу отечества, 2005, стр. 27). Перед наступающей 58-й вражеской пехотной дивизией остался последний заслон – 21-я дивизия НКВД, которая в соответствии с решением военного совета фронта в начале сентября заняла оборонительные позиции внешнего обвода обороны города на рубеже Финский залив – Клиновские дома – юго-западная окраина деревни Лигово – деревня Новое Койрово. Последний яростный штурм наших позиций на Урицком рубеже предпринял 23 сентября в районе деревни Камень. В дальнейшем, вплоть до 15 января 1944 года, на Урицком рубеже велись бои местного значения (там же, стр. 122). Для ликвидации блокады Ленинграда штабом Ленинградского фронта были разработаны два варианта выполнения решаемой задачи, которые получили кодовые названия: «Нева-1» и «Нева-2». В силу сложившихся обстоятельств операция проводилась по варианту «Нева-2» (там же, стр. 130). Прорыв вражеской обороны начали 2-я ударная армия – 14 января, 42-я армия – 15 января 1944 года (Там же. Стр. 131). Вечером 19 января

передовые части 42-й и 2-й ударной армии встретились в районе Русско-Высоцкого, а утром 20 января войска обеих армий соединились в районе Ропши (Там же, стр. 135).

За время блокады Ленинграда, ансамбли Петергофской дороги сильно пострадали. Многие усадьбы были утеряны навсегда.

После Великой Отечественной войны началось восстановление и массовая жилищная застройка домами типовых серий. В силу чего ландшафт и виды юго-западных окраин Ленинграда сильно поменяли свой облик.

Работа над проектом генерального плана развития Ленинграда, в котором предусматривалось развитие юго-западных окраин, началось на рубеже 1950-60-х годов. Она велась под руководством В.А. Каменского и А.И. Наумова большим авторским коллективом. В 1966 году генеральный план, рассчитанный на выполнение 20-25 лет, был одобрен Советом Министров СССР.

Генеральный план наметил освоение приморских территорий при условии защиты их от наводнений путем намыва грунта со дна Финского залива на берег. Также одной из задач генплана было создание морского фасада Ленинграда. Планы по намыву новых территорий были грандиозными: свыше 4 тысяч гектаров новых земель должны были появиться в результате намыва земли до незатопляемых отметок (3 метра до уровня моря). Для этого было необходимо переместить свыше 100 миллионов кубических метров грунта. В результате городская застройка на протяжении 25 километров должна была выйти непосредственно к Финскому заливу, создав величественный морской фасад Ленинграда.

Уже в 1960-х гг. на юго-западе, закончив формирование Автово, строители вышли на новые рубежи – началось стройка жилых районов Дачного и Ульянки. На рубеже 1960-х и 70-х годов новые строительные адреса появились в Урицке и Сосновой Поляне. Формирование районов новостроек происходило в соответствии с проектами детальной планировки и застройки, разрабатываемые на основе генерального плана в институте «Ленпроект».

С восточной стороны Южно-Приморского парка примыкает территория новых жилых кварталов, интенсивная застройка которых велась с конца 1970-х годов. В этих кварталах много протяженных крупнопанельных домов разных серий. С ними контрастируют кирпичные башенные здания, играющие роль силуэтных ориентиров.

Юго-западная часть Ленинграда начала формироваться раньше, чем другие районы новостроек города. Строительство шло на намывных территориях. Намыв начался в конце 1960-х гг. Перед намывом грунта с поверхности снимали почвенный горизонт и торфяник, чтобы песок ложился на рыхлые каменистые отложения – для лучшего сцепления. После намыва производилось закрепление поверхности почвенно-растительным покровом, а территория благоустраивалась и

застроивалась. Контуры застройки новой части Ленинского проспекта приобрела к началу 1980-х гг. на отрезке, примыкающим к проспекту Стачек, где в соответствии с проектами, разработанными коллективом архитекторов и инженеров под руководством Е.М. Полторацкого, были сформированы два крупных жилых квартала. Их территорию, помимо Ленинского проспекта, ограничивают проспектом Стачек, Маршала Жукова и река Красненькая. Разделял квартал новый проезд, названный улицей Маршала Казакова. (СПб, Красносельский район, 2008, стр. 27).

Анализ картографического материала

На шведских планах конца XVII в. отображена система поселений вдоль берегов Невы и ее притоков, исходя из плана 1676 г. авторства Бергенгейма, на территории исследуемой местности не отмечено каких-либо поселений, ближайшим является поселение **Autowa**.

На «Карте Санкт-Петербургской губернии 1792 года», территория обследования расположена вне зон поселений или размеченных участков.

Согласно плану топографической карты окружности Санкт-Петербурга, 1817 года можно наблюдать границы, строения и имена владельцев приморских мыз. Основное количество строений отмечены с левой стороны Петергофской дороги. Правая же часть почти не освоена, только на некоторых участках, в северной части, можно наблюдать регулярную планировку парков.

На Топографической карте окрестностей Санкт-Петербурга Шуберта 1834 г. можно наблюдать похожую картину. Намечена планировка парков и садов по левую сторону Петергофской дороги, но капитальные строения можно видеть с правой стороны дороги.

На карте «Центр Санкт-Петербургской губернии. Карта района маневров. 2-х верстовка» 1914 г., картина остается схожей с предыдущими планами. Участок обследования остается незастроенным. В западной части участка можно наблюдать лишь сеть прорезанных каналов у побережья Невской губы.

На немецкой аэрофотосъемке Ленинграда, времен Великой Отечественной Войны мы видим, что в западной части трассы обследования появляются разграниченные участки. Восточная часть остается неосвоенной.

Таким образом, в XVII – нач. XVIII вв. исследуемый участок был расположен вблизи территории ижорских деревень. После основания Санкт-Петербурга, Петр Великий начал раздачу участков своим приближенным по Петергофской дороге. Огромную роль в композиции этих загородных дач играл геологический литориновый уступ. Дворцы находилась на кромке уступа. У многих ансамблей было два сада – «верхний» и «нижний». Это деление также обуславливал литориновый выступ. Участок исследования находится на болотистой береговой

линии, просуществовавшей в неизменном состоянии до 70-х гг. XX века, после этого времени на намывных территориях возникла массовая жилая застройка.

Таким образом, на основании анализа картографического материала, архивных и литературных источников, были сделаны следующие выводы:

- непосредственно на территории исследуемого участка объекты археологического наследия ранее не фиксировались;
- исследуемый участок расположен на территории, не застроенной до второй половины XX века;
- ранее на территории района располагались сады усадеб, находившиеся по краю Балтийско-Ладожского уступа;
- участок исследования находится на болотистой береговой линии, просуществовавшей в неизменном состоянии до 70-х гг. XX века, после этого времени на намывных территориях возникла массовая жилая застройка.

Полевые археологические исследования проводились в соответствии с методическими указаниями и требованиями «Положения о порядке проведения археологических полевых работ и составления научной отчетной документации», утвержденного постановлением Бюро Отделения историко-филологических наук Российской академии наук № 15 от 12 апреля 2023 г.

Было проведено натурное обследование территории земельного участка по объекту: «Многоквартирные дома со встроенно-пристроенными помещениями, гаражи (автостоянки), объект дошкольного образования, объект начального и среднего общего образования по адресу: Санкт-Петербург, улица Маршала Казакова, дом 21, корпус 2, литера А» с визуальным осмотром местности с целью поиска памятников археологии, выраженных в рельефе местности.

Натурные полевые исследования проводились в виде осуществления пеших маршрутов на территории земельного участка. В качестве осевой линии использовались границы проектируемого объекта, предоставленные заказчиком. В ходе проведения обследования проводилась фотофиксация.

При прохождении маршрутов с целью обнаружения выходов культурного слоя и артефактов осматривались встречающиеся обнажения грунта естественного и антропогенного происхождения. На перспективных для обнаружения памятников археологии участках производилась закладка шурфов, ориентированного по сторонам света, направленного на поиск культурного слоя и древних артефактов. Количество и место расположения шурфов было обусловлено геоморфологическим состоянием местности и степенью освоенности обследуемой территории, и определялось с таким расчетом, чтобы обеспечить полное выявление и определение границ всех объектов археологического наследия, попадающих в пределы

обследуемых земельных участков, с учетом существующих методических рекомендаций 1 шурф на 1 км (при обследовании линейных земельных участков). Шурфы закладывались на перспективных для обнаружения памятников археологии местах, исключая хозяйственно-освоенные участки трассы. В ходе работ были заложены 2 разведывательных шурфа размерами 2х2 м общей площадью 8 кв. м. Разборка грунта в процессе шурфовки производилась вручную по стратиграфическим слоям с разнородными культурными прослойками и соответствующим им общим планиграфическим горизонтам фиксации. Для выявления структуры плотных поверхностей и удаления грунта в стесненных условиях при расчистке использовались щетки, кисти и совки. Глубина шурфа включала всю толщу напластований до материка. Все разведочные шурфы, документировались, в том числе фотографически, и фиксировались дневниковыми записями.

Для картирования рекогносцировочных шурфов, выявленных объектов и общевидовых фотографий ландшафтной ситуации использованы имеющиеся в распоряжении экспедиции растровые карты масштаба 1:50000 и 1:100000 в формате JPG, а также топографический план масштаба 1:500 в формате DWG, предоставленный заказчиком. Привязка шурфов, зачисток и зондажей на участках землеотводов к системе мировых координат произведена с помощью портативных приборов глобального позиционирования Garmin Montana. Географические координаты (широта, долгота), определенные в зависимости от внешних условий приема с точностью 5-20 м, даются в формате градусы-минуты-секунды Long/Lat dd°mm'ss,ss" (WGS-84). С помощью встроенных в геоинформационную систему QGIS программных алгоритмов переведены в местную систему координат МСК-1964 Санкт-Петербург. Основные этапы работ фиксировались с помощью цифровых фотоаппаратов с разрешением не менее 5 Мрх. Для указания масштаба и ориентации по сторонам света при фотографировании использовался набор телескопических реек длиной 4 м с сантиметровыми делениями, двухцветная стрелка «север». После окончания работ шурфы были рекультивированы до уровня дневной поверхности на момент начала работ, что подтверждено фотографически.

Объектом государственной историко-культурной экспертизы стал земельный участок по объекту: «Многokвартирные дома со встроенно-пристроенными помещениями, гаражи (автостоянки), объект дошкольного образования, объект начального и среднего общего образования по адресу: Санкт-Петербург, улица Маршала Казакова, дом 21, корпус 2, литера А». Участок представляет собой линейный объект протяженностью 2,7 км.

Рельеф территории обследования техногенный с перепадами высот, относительно юг – север имеется понижение. Трасса проходит в плотной городской

застройке, следуя, преимущественно, по дорожному полотну и участкам с газонным покрытием, трасса водопровода пересекает линии коммуникаций, такие как: канализация, телефон.

На первом этапе полевых исследований был проведен визуальный осмотр территории, произведена фотофиксация современного состояния местности.

Трасса обследования начинается от пересечения ул. Десантников и ул. Маршала Казакова и следует в западном направлении вдоль асфальтированной дорожки для пешеходов и многоквартирных жилых домов по адресу ул. Маршала Казакова д. 40 к. 1 и д. 38 к. 1. Далее имеет поворот на 90° в северном направлении, пересекает проезжую часть и поворачивает в восточном направлении, следуя параллельно дороге по ул. Маршала Казакова на протяжении 384 м. Далее трасса обследования пролегает по проезжей части ул. Маршала Казакова с северной стороны. После пересечения с проспектом Маршала Жукова трасса продолжает следовать по проезжей части ул. Маршала Казакова по северной стороне, следуя вдоль домов с адресами Маршала Казакова д. 15, 24, 13, 11, 9, 7, 5 к. 1,3, к. 1,1, к. 2. Далее трасса пересекает проезжую часть и следует вдоль путей для движения трамвая. Заканчивается трасса, не доходя до пр. Стачек.

Шурф № 1

Шурф был заложен на участке свободном от зеленых насаждений. В западной части трассы. Площадка производства работ на данном участке представлена газонным покрытием. С северной стороны площадка ограничена проезжей частью, с южной пешеходной дорожкой с асфальтовым покрытием.

Шурф был ориентирован по сторонам света.

Поверхность шурфа отчитывалась от 4.50 м БС. Зафиксированы разрезы стенок шурфа и прослежена следующая стратиграфия напластований:

Общая глубина шурфа 1,1 м.

Описание по западной стенке.

1. Дерн – 10 см.
2. Прослойка черной супеси – 2 см.
3. Между прослойкой черной и серой супеси можно отметить линзы светло-желтого песка.
4. Серая супесь – 30 см.
5. Коричневая супесь – 25 см.
6. Материковая поверхность была прокопана, на сохранившихся участках, по всей площади на 25 см. Материк был представлен светло-серой супесью.

В шурфе зафиксирована траншея, впущенная с уровня дневной поверхности. Ширина траншеи составила 1,3 м. Заполнение – коричневая супесь с включением битого кирпича. Траншея была разобрана в южной части, стратиграфических

изменений не выявлено. Данная траншея относится к сети коммуникаций данного района. После окончания работ шурф был рекультивирован.

Шурф № 2

Шурф был заложен на участке свободном от зеленых насаждений. В западной части трассы. Так как было сложно выделить место для шурфа на участке полностью свободном от коммуникаций, было выбрано место между проезжей частью ул. Маршала Казакова (с южной стороны) и веткой водопровода (с северной). Дневная поверхность представлена высокотравной незадернованной площадкой.

Шурф был ориентирован по сторонам света.

Поверхность шурфа отчитывалась от 2.85 БС. Зафиксированы разрезы стенок шурфа и прослежена следующая стратиграфия напластований:

Общая глубина составила 1,3 м от дневной поверхности.

Описание дается по южной стенке.

1. Коричневая супесь с включением строительного мусора – 35 см.
2. Слой светло-желтой супеси мощностью до 15 см.
3. Светло-серый суглинок с включением строительного мусора – 75 см.
4. Материк – желто-рыжая супесь – 10 см.

С уровня 1.50 в пространстве шурфа началось поступление грунтовых вод.

Со стороны восточной стенки можно отметить бетонную проливку, в южном борте можно наблюдать ломаную часть бетонной плиты. После окончания работ шурф был рекультивирован.

Культурный слой в заложенных шурфах не выявлен. Охарактеризовать стратиграфию в шурфах можно как насыпные территории, появившиеся в ходе хозяйственного освоения во второй половине XX века. Объекты археологического наследия и признаки наличия объектов археологического наследия не обнаружены.

В результате проведенного археологического обследования земельного участка по объекту: «Многоквартирные дома со встроенно-пристроенными помещениями, гаражи (автостоянки), объект дошкольного образования, объект начального и среднего общего образования по адресу: Санкт-Петербург, улица Маршала Казакова, дом 21, корпус 2, литера А» зафиксировано отсутствие остатков наземных древних сооружений, артефактов, имеющих историко-культурную ценность, культурного слоя или иных следов пребывания здесь человека в древности, которые можно было бы отнести к объектам археологического наследия. Результаты проведенных в рамках государственной историко-культурной экспертизы археологических полевых работ отражены в полном научно-техническом отчете (Прил. 3).

Обоснования вывода экспертизы

1. В соответствии с заключением уполномоченного органа охраны объектов культурного наследия (письмо Комитета по государственному контролю, использованию и охране памятников истории и культуры Правительства Санкт-Петербурга № 01-43-15929/23-0-1 от 04 июля 2023 г.) земельный участок по объекту: «Многоквартирные дома со встроенно-пристроенными помещениями, гаражи (автостоянки), объект дошкольного образования, объект начального и среднего общего образования по адресу: Санкт-Петербург, улица Маршала Казакова, дом 21, корпус 2, литера А» расположен в границах:

– единой охранной зоны 2 (участок ОЗ-2(15)04) объектов культурного наследия;

– вне зон охраны объектов культурного наследия.

В пределах границ вышеуказанного земельного участка **отсутствуют** объекты (выявленные объекты) культурного наследия; объекты культурного наследия, включенные в Единый государственный реестр объектов культурного наследия (памятников истории и культуры) народов Российской Федерации, а также защитная зона объектов культурного наследия.

К границам участка непосредственно **не примыкают** объекты (выявленные объекты) культурного наследия.

Согласно приказу Минкультуры России от 30.10.2020 № 1295 (ред. от 19.10.2022) «Об утверждении предмета охраны, границ территории и требований к градостроительным регламентам в границах территории исторического поселения федерального значения город Санкт-Петербург» (далее – историческое поселение), участок расположен **вне границ** территории исторического поселения.

КГИОП **не располагает** сведениями о наличии либо отсутствии объектов, обладающих признаками объектов культурного (в т.ч. археологического) наследия, на рассматриваемом земельном участке.

2. Согласно проведенным историко-архивным исследованиям на территории земельного участка по объекту: «Многоквартирные дома со встроенно-пристроенными помещениями, гаражи (автостоянки), объект дошкольного образования, объект начального и среднего общего образования по адресу: Санкт-Петербург, улица Маршала Казакова, дом 21, корпус 2, литера А» объекты, которые можно было бы отнести к объектам археологического наследия, **отсутствуют**.

3. В соответствии со статьей 45-1 Федерального закона от 25.06.2002 №73-ФЗ «Об объектах культурного наследия (памятниках истории и культуры) народов Российской Федерации» на территории земельного участка по объекту: «Многоквартирные дома со встроенно-пристроенными помещениями, гаражи (автостоянки), объект дошкольного образования, объект начального и среднего

общего образования по адресу: Санкт-Петербург, улица Маршала Казакова, дом 21, корпус 2, литера А» проведены археологические полевые работы в форме археологической разведки. Работы выполнены в соответствии с методическими указаниями и требованиями «Положения о порядке проведения археологических полевых работ и составления научной отчетной документации», утвержденного постановлением Бюро Отделения историко-филологических наук Российской академии наук № 15 от 12 апреля 2023 г. и иных нормативно-правовых актов в сфере охраны объектов культурного наследия и хорошо документированы. Результаты обследования отражены в полном научно-техническом отчете. В ходе проведенных в рамках государственной историко-культурной экспертизы археологических полевых работ объектов археологического наследия **не обнаружено**.

4. Представленные материалы исчерпывающие и доказывают археологическую изученность земельного участка по объекту: «Многоквартирные дома со встроенно-пристроенными помещениями, гаражи (автостоянки), объект дошкольного образования, объект начального и среднего общего образования по адресу: Санкт-Петербург, улица Маршала Казакова, дом 21, корпус 2, литера А».

Вывод экспертизы

Экспертом сделан вывод о возможности (положительное заключение) проведения земляных, строительных, мелиоративных и (или) хозяйственных работ, предусмотренных статьей 25 Лесного кодекса Российской Федерации работ по использованию лесов и иных работ на земельном участке по объекту: «Многоквартирные дома со встроенно-пристроенными помещениями, гаражи (автостоянки), объект дошкольного образования, объект начального и среднего общего образования по адресу: Санкт-Петербург, улица Маршала Казакова, дом 21, корпус 2, литера А» в связи с отсутствием выявленных объектов археологического наследия на указанном земельном участке, подлежащем воздействию земляных, строительных, мелиоративных и (или) хозяйственных работ, предусмотренных статьей 25 Лесного кодекса Российской Федерации работ по использованию лесов и иных работ.

Перечень приложений к экспертизе:

Приложение 1 Копия Технического задания к договору № 06/2024-СП от 28 февраля 2024 года.

Приложение 2 Копия письма Комитета по государственному контролю, использованию и охране памятников истории и культуры Правительства Санкт-Петербурга № 01-43-15929/23-0-1 от 04 июля 2023 г.

Приложение 3 Копия Полного научно-технического отчета о выполнении научно-исследовательских археологических работ в виде историко-культурного научного археологического обследования (разведки) с целью проведения государственной историко-культурной экспертизы земельного участка по объекту: «Многоквартирные дома со встроенно-пристроенными помещениями, гаражи (автостоянки), объект дошкольного образования, объект начального и среднего общего образования по адресу: Санкт-Петербург, улица Маршала Казакова, дом 21, корпус 2, литера А», выполненного Центром спасательной археологии ИИМК РАН.

Приложение 4 Схема расположения земельного участка на кадастровой карте территории.

Приложение 5 Копия письма ООО «ВотерПрайсИнвест» № 464/24 от 06.05.2024 г. с обоснованием отсутствия градостроительного плана земельного участка.

Приложение 6 Копии Выписок из Единого государственного реестра недвижимости об объектах недвижимости.

Приложение 7 Копия справки № 14102/33 – 125.5-20 от 13.05.2024 г.

Приложение 8 Копия доверенности № 14102/33-161.5-845 от 29 декабря 2023 г.

Приложение 9 Сведения об экспертах.

Приложение 10 Выдержки из приказа № 2252 от 27.07.2023 г. «Об утверждении статуса аттестованного эксперта по проведению государственной историко-культурной экспертизы».

Приложение 11 Выдержки из приказа № 1537 от 17.09.2021 г. «Об утверждении статуса аттестованного эксперта по проведению государственной историко-культурной экспертизы».

Приложение 12 Выдержки из приказа № 1668 от 11.10.2021 г. «Об утверждении статуса аттестованного эксперта по проведению государственной историко-культурной экспертизы».

Приложение 13 Выдержки из приказа № 235 от 01.03.2022 г. «Об утверждении статуса аттестованного эксперта».

Эксперт Субботин А.В.

Руководитель археологических исследований Соловьева Н.Ф.

«13» мая 2024 г.

Документ подписан усиленными квалифицированными электронными подписями в соответствии с п. 22 Положения о Государственной историко-культурной экспертизе, утвержденного постановлением Правительства от 15 июля 2009 г. № 569.

Акт экспертизы оформлен в соответствии с требованиями Федерального закона от 04.08.2023 № 457-ФЗ «О внесении изменений в отдельные законодательные акты Российской Федерации» и подписан УКЭП с использованием машиночитаемой доверенности.

Приложение 1

**Копия Технического задания к договору № 06/2024-СП от
28 февраля 2024 года**

Приложение №1
к Договору №06/2024-СП от 28.02.2024 г.

ТЕХНИЧЕСКОЕ ЗАДАНИЕ

на проведение научно-исследовательских работ в виде археологических разведок и подготовку акта государственной историко-культурной экспертизы земельного участка по объекту: «Многоквартирные дома со встроенно-пристроенными помещениями, гаражи (автостоянки), объект дошкольного образования, объект начального и среднего общего образования по адресу: Санкт-Петербург, улица Маршала Казакова, дом 21, корпус 2, литера А»

1. Общие положения

1.1. Наименование Работ: проведение научно-исследовательских работ в виде археологических разведок и подготовку акта государственной историко-культурной экспертизы земельного участка по объекту: «Многоквартирные дома со встроенно-пристроенными помещениями, гаражи (автостоянки), объект дошкольного образования, объект начального и среднего общего образования по адресу: Санкт-Петербург, улица Маршала Казакова, дом 21, корпус 2, литера А»

1.2. Заказчик: ООО «ВотерПрайсИнвест»

1.3. Исполнитель: ИИМК РАН

1.4. Стадия работ: проектная.

1.5. Район исследования: Санкт-Петербург, Красносельский район.

1.6. Основание выполнения работ: письмо Комитета по государственному контролю, использованию и охране памятников истории и культуры №01-43-15929/23-0-1 от 04.07.2023

1.7. Протяженность объекта: 2,7 км.

2. Объект экспертизы: земельный участок по объекту: «Многоквартирные дома со встроенно-пристроенными помещениями, гаражи (автостоянки), объект дошкольного образования, объект начального и среднего общего образования по адресу: Санкт-Петербург, улица Маршала Казакова, дом 21, корпус 2, литера А»

3. Основная нормативно-техническая документация

3.1. Федеральный закон РФ "Об объектах культурного наследия (памятниках истории и культуры) народов Российской Федерации" от 25 июня 2002 года N 73-ФЗ.

3.2. Федеральный закон №7-ФЗ от 10.01.2002 г «Об охране окружающей среды».

3.3. Постановление Правительства РФ от 12.09.2015 N 972 "Об утверждении Положения о зонах охраны объектов культурного наследия (памятников истории и культуры) народов Российской Федерации и о признании утратившими силу отдельных положений нормативных правовых актов Правительства Российской Федерации";

3.4. Постановление Правительства РФ от 15.07.2009 г. № 569 «Об утверждении Положения о государственной историко-культурной экспертизе»;

3.5. Положение о порядке проведения археологических полевых работ и составления научной отчетной документации (утверждено постановлением Бюро Отделения историко-филологических наук Российской академии наук от 12 апреля 2023 г. №15).

4. Состав работ

Первый этап:

4.1. Получение разрешения (открытый лист) на право проведения археологических работ.

4.2. Архивно-библиографические исследования, составление исторической справки и создание ситуационного плана.

4.2.1. Проведение архивных исследований, касающихся сведений о наличии археологических памятников в обследуемой зоне.

4.2.2. Визуальное обследование участка исследований.

4.2.3. Составление краткой исторической справки.

4.3. Археологическое обследование участка:

4.3.1. Выявление памятников археологии на основании наличия подъемного материала, особенностей рельефа и иных данных.

4.3.2. Привязка обнаруженных памятников к территории застройки.

4.3.3. Описание ландшафтной характеристики расположения обнаруженных памятников и фиксируемых нарушений поверхности объекта.

4.3.4. Разбивка археологических шурфов - 2 шурфа.

4.3.5. Фотофиксация в процессе подготовки к закладке шурфов.

4.3.6. Выборка культурных напластований из шурфов по слоям, с трехмерной фиксацией находок на плане шурфа.

4.3.7. Выявление археологического материала в культурном слое.

4.3.8. Изучение культурного слоя в процессе закладки шурфов с зачисткой профилей для получения вертикальных разрезов.

4.3.9. Фотофиксация процесса работ, отдельных находок и скоплений материала in situ.

4.3.10. Фото- и графо- фиксация профилей стенок шурфов и обнаруженных ям.

4.3.11. Отбор археологического материала из заполнения ям и сооружений, полевая консервация вещевого материала.

4.3.12. Вычерчивание профилей шурфов, текстуальное описание стратиграфии, культурного слоя, материка и иных объектов в шурфах.

4.3.13. Ведение полевой документации.

4.4. Камеральные работы.

4.4.1. Очистка или мытье находок, при необходимости оперативная первичная консервация предметов из разрушающихся материалов

4.4.2. Статистическая обработка массовых находок. Шифровка находок.

4.4.3. Составление полевых описей индивидуальных и массовых находок.

4.4.4. Зарисовка находок.

4.4.5. Фотографирование находок.

При необходимости:

4.4.6. Определение остеологического материала и отбор образцов в коллекцию

4.4.7. Определение зерен и семян.

4.4.8. Определение пород образцов древесины.

4.4.9. Дендрохронологический и радиоуглеродный анализ образцов.

4.4.10. Атрибуция нумизматических находок.

4.4.11. Атрибуция воинских и других знаков.

4.4.12. Эпиграфический анализ находок с надписями.

4.4.13. Атрибуция изделий с клеймами изготовителей.

4.5. Подготовка коллекций к передаче на постоянное хранение в Государственный музейный фонд

4.6. Написание полного научно-технического отчёта.

4.7. Уведомление об окончании первого этапа.

Второй этап:

4.8. Подготовка акта государственной историко-культурной экспертизы земельного участка.

4.9. Передача акта государственной историко-культурной экспертизы в региональный орган охраны объектов культурного наследия.

5. Отчетная документация.

5.1. Полный научно-технический отчет в 1 экземпляре на электронном носителе;

Акт государственной историко-культурной экспертизы земельного участка в 1 экземпляре на электронном носителе;

копия сопроводительного письма в региональный орган охраны объектов культурного наследия о передаче акта государственной историко-культурной экспертизы в 1 экземпляре на бумажном носителе.

5.2. Отчетная документация предоставляется в электронном виде в формате Adobe Acrobat (*.pdf).

6. Требования к выполнению работ.

6.1. Отчетная документация должна соответствовать требованиям Положения о порядке проведения археологических полевых работ и составления научной отчетной документации (утверждено постановлением Бюро Отделения историко-филологических наук Российской академии наук от 12 апреля 2023 г. №15) и Положения о государственной историко-культурной экспертизе (утв. Постановлением Правительства №569 от 15 июля 2009 г.)

Генеральный директор
ООО «ВотерПрайсИнвест»

/А.А. Гусев /
М.П.



Директор Центра спасательной археологии
ИИМК РАН

/Н.Ф. Соловьева /
М.П.



Приложение 2

**Копия письма Комитета по государственному контролю,
использованию и охране памятников истории и культуры
Правительства Санкт-Петербурга № 01-43-15929/23-0-1 от 04
июля 2023 г**



ПРАВИТЕЛЬСТВО САНКТ-ПЕТЕРБУРГА

**КОМИТЕТ ПО ГОСУДАРСТВЕННОМУ
КОНТРОЛЮ, ИСПОЛЬЗОВАНИЮ
И ОХРАНЕ ПАМЯТНИКОВ
ИСТОРИИ И КУЛЬТУРЫ
(КГИОП)**

пл. Ломоносова, д.1, Санкт-Петербург, 191023
Тел. (812) 417-43-03, факс (812) 710-42-45
E-mail: kgiop@gov.spb.ru
<https://www.gov.spb.ru>, <http://kgiop.ru/>

Главному инженеру проекта
ООО «ВотерПрайсИнвест»
Саенко Е.В.

katrina259@mail.ru

№01-43-15929/23-0-1 от 04.07.2023

№ 01-43-15929/23-0-0 от 04.07.2023

На № 462/23 от 04.07.2023

В ответ на Ваше обращение КГИОП сообщает, что земельный участок по объекту: **«Многоквартирные дома со встроенно-пристроенными помещениями, гаражи (автостоянки), объект дошкольного образования, объект начального и среднего общего образования по адресу: Санкт-Петербург, улица Маршала Казакова, дом 21, корпус 2, литера А»** (согласно приложенной к запросу схеме) расположен в границах:

- единой охранной зоны 2 (участок ОЗ-2(15)04) объектов культурного наследия;
- вне зон охраны объектов культурного наследия.

Закон Санкт-Петербурга от 19.01.2009 № 820-7 (в редакции, вступившей в силу 16.04.2023) "О границах объединенных зон охраны объектов культурного наследия, расположенных на территории Санкт-Петербурга, режимах использования земель и требованиях к градостроительным регламентам в границах указанных зон".

В пределах границ вышеуказанного земельного участка отсутствуют объекты (выявленные объекты) культурного наследия; объекты культурного наследия, включенные в Единый государственный реестр объектов культурного наследия (памятников истории и культуры) народов Российской Федерации, а также защитная зона объектов культурного наследия.

К границам участка непосредственно не примыкают объекты (выявленные объекты) культурного наследия.

Согласно приказу Минкультуры России от 30.10.2020 № 1295 (ред. от 19.10.2022) «Об утверждении предмета охраны, границ территории и требований к градостроительным регламентам в границах территории исторического поселения федерального значения город Санкт-Петербург» (далее – историческое поселение), участок расположен вне границ территории исторического поселения.

КГИОП не располагает сведениями о наличии либо отсутствии объектов, обладающих признаками объектов культурного (в т.ч. археологического) наследия, на рассматриваемом земельном участке. В связи с этим, а также в

соответствии с требованиями ст. 30 ³¹Федерального закона № 73-ФЗ от 25.06.2002 г. «Об объектах культурного наследия (памятниках истории и культуры) народов Российской Федерации», требуется проведение государственной историко-культурной экспертизы земельного участка. Согласно требованиям п. 11.3 постановления Правительства Российской Федерации от 15.07.2009 № 569 «Об утверждении Положения о государственной историко-культурной экспертизе» государственная историко-культурная экспертиза земельного участка проводится путем археологической разведки.

Данное письмо носит информативный характер и не является разрешением на производство работ.

**Начальник Управления
государственного реестра
объектов культурного наследия**

**ДОКУМЕНТ ПОДПИСАН
ЭЛЕКТРОННОЙ ПОДПИСЬЮ**

Сертификат 06F237E849F3904F1FB4515726CECA1C
Владелец **Яковлев Петр Олегович**
Действителен с 31.10.2022 по 24.01.2024

П.О. Яковлев

Дьяконов Н.П.
(812)417-43-33
Долгушина М.И.
(812) 417-43-46

Приложение 3

Копия Полного научно-технического отчета о выполнении научно-исследовательских археологических работ в виде историко-культурного научного археологического обследования (разведки) с целью проведения государственной историко-культурной экспертизы земельного участка по объекту: «Многоквартирные дома со встроенно-пристроенными помещениями, гаражи (автостоянки), объект дошкольного образования, объект начального и среднего общего образования по адресу: Санкт-Петербург, улица Маршала Казакова, дом 21, корпус 2, литера А», выполненного Центром спасательной археологии ИИМК РАН



ФЕДЕРАЛЬНОЕ ГОСУДАРСТВЕННОЕ БЮДЖЕТНОЕ УЧРЕЖДЕНИЕ НАУКИ
ИНСТИТУТ ИСТОРИИ МАТЕРИАЛЬНОЙ КУЛЬТУРЫ
РОССИЙСКОЙ АКАДЕМИИ НАУК (ИИМК РАН)

Экз. _____

Заказчик – ООО «ВотерПрайсИнвест»

ПОЛНЫЙ НАУ. НО-ТЕХНИЧЕСКИЙ ОТЧЕТ

Историко-культурное научное археологическое обследование (разведки) с целью проведения государственной историко-культурной экспертизы земельного участка по объекту: «Многоквартирные дома со встроенно-пристроенными помещениями, гаражи (автостоянки), объект дошкольного образования, объект начального и среднего общего образования по адресу: Санкт-Петербург, улица Маршала Казакова, дом 21, корпус 2, литера А»

06/2024-СП-ИИМК РАН-2024-ТО

Отв. исполнитель к.и.н. Н. Ф. Соловьева

Инд. № подл.	Подпись и дата	Взам. инв. №

Санкт-Петербург
2024

Российская академия наук
ИНСТИТУТ ИСТОРИИ МАТЕРИАЛЬНОЙ КУЛЬТУРЫ
 (ИИМК РАН)

УДК: 902.21(470.23-25)
 ББК: 63.4(2)
 Инв.№ _____

Гриф. _____
 Экз. _____

УТВЕРЖДАЮ:

Директор Центра спасательной
 археологии ИИМК РАН

К.и.н.

Н.Ф. Соловьева

« _____ » _____ 2024 г.

ПОЛНЫЙ НАУЧНО-ТЕХНИЧЕСКИЙ ОТЧЕТ

ИСТОРИКО-КУЛЬТУРНОЕ НАУЧНОЕ АРХЕОЛОГИЧЕСКОЕ
 ОБСЛЕДОВАНИЕ (РАЗВЕДКИ) С ЦЕЛЬЮ ПРОВЕДЕНИЯ
 ГОСУДАРСТВЕННОЙ ИСТОРИКО-КУЛЬТУРНОЙ ЭКСПЕРТИЗЫ
 ЗЕМЕЛЬНОГО УЧАСТКА ПО ОБЪЕКТУ: «МНОГОКВАРТИРНЫЕ ДОМА СО
 ВСТРОЕННО-ПРИСТРОЕННЫМИ ПОМЕЩЕНИЯМИ, ГАРАЖИ
 (АВТОСТОЯНКИ), ОБЪЕКТ ДОШКОЛЬНОГО ОБРАЗОВАНИЯ, ОБЪЕКТ
 НАЧАЛЬНОГО И СРЕДНЕГО ОБЩЕГО ОБРАЗОВАНИЯ ПО АДРЕСУ: САНКТ-
 ПЕТЕРБУРГ, УЛИЦА МАРШАЛА КАЗАКОВА, ДОМ 21, КОРПУС 2,
 ЛИТЕРА А»

06/2024-СП-ИИМК РАН-2024-ТО

Объект по адресу: г. Санкт-Петербург, Кировский район, Красносельский район,
 ул. Маршала Казакова, дом 21, корпус 2, литера А
 Основание: Договор № 06/2024-СП от 28 февраля 2024 года
 Заказчик: ООО «ВотерПрайсИнвест»
 Исполнитель: ИИМК РАН

Отв. исполнитель _____ к.и.н. Н.Ф. Соловьева

Санкт-Петербург
 2024

Подп. и дата

Взам. инв. №

Инв. № дубл.

Подп. и дата

Инв. № подл.

Обозначение	Наименование	Примечание
06/2024-СП-ИИМК РАН-2024-ТО-С	Содержание тома	стр. 7
06/2024-СП-ИИМК РАН-2024-ТО-Т	Том 1. Полный научно-технический отчет по результатам выполнения археологических исследований. Текстовая часть.	стр. 3-45
06/2024-СП-ИИМК РАН-2024-ТО-Г	Том 1. Полный научно-технический отчет по результатам выполнения археологических исследований. Графическая часть.	стр. 46-83

Инд. № подл.	Подп. и дата					Взам. инв. №	Инд. № дубл.	Подп. и дата	06/2024-СП-ИИМК РАН-2024-ТО-С		
	Лит	Изм.	№ докум.	Подп.	Дата				Лит	Лист	Листов
										2	86
	Разраб.	Соловьева Н.Ф.			06.05.25				ИИМК РАН		
Пров.	Субботин А.В.			06.05.25							
Утв.	Соловьева Н.Ф.			06.05.25	ИИМК РАН						
					ИИМК РАН						

СПИСОК ИСПОЛНИТЕЛЕЙ

Руководитель работ



Н. Ф. Соловьева, к.и.н.

Заместитель руководителя,

м.н.с.

П. А. Иванов (ведение
полевого дневника,
фотографическая
фиксация, подготовка
иллюстративного материала,
подготовка исторической
справки и картографического
материала)

Соисполнители:

лаборант

А. Ю. Касимов (составление
чертежей)

Инв. № подл.	Подп. и дата				Лист	
	Взам. инв. №					3
	Инв. № дубл.					
	Подп. и дата					
	Инв. № подл.					
Ли	Изм.	№ докум.	Подп.	Дата	06/2024-СП-ИИМК РАН-2024-ТО-Т	

37
АННОТАЦИЯ

Наименование организации, проводившей полевые работы: Институт истории материальной культуры Российской Академии наук (ИИМК РАН).

ФИО держателя Открытого листа: Соловьева Наталья Федоровна.

Номер Открытого листа: № 5822-2023 от 6 декабря 2023 года, срок действия Открытого листа – с 6 декабря 2023 года по 1 ноября 2024 года (приложение А).

Полное название отчета, количество томов, листов: Историко-культурное научное археологическое обследование (разведки) с целью проведения государственной историко-культурной экспертизы земельного участка по объекту: «Многоквартирные дома со встроенно-пристроенными помещениями, гаражи (автостоянки), объект дошкольного образования, объект начального и среднего общего образования по адресу: Санкт-Петербург, улица Маршала Казакова, дом 21, корпус 2, литера А». – Санкт-Петербург: ЦСА ИИМК РАН, 2024. – 86 л.

Отчет состоит из 1 тома, включающего: 45 стр. текста, 62 рис., 13 источников, 2 приложения.

Ключевые слова: Санкт-Петербург, Кировский район, Красносельский район, улица Маршала Казакова, шурф, археологические полевые работы (археологическая разведка).

Сроки и место проведения археологических полевых работ: апрель 2024 года, г. Санкт-Петербург, улица Маршала Казакова, дом 21, корпус 2, литера А.

Основание для проведения археологических полевых работ: договор № 06/2024-СП от 28 февраля 2024 года, заключенный между ИИМК РАН и ООО «ВотерПрайсИнвест».

Размер обследованного земельного участка, количество заложенных разведочных шурфов. Протяженность обследуемого земельного участка – 2,7 км. В ходе полевых археологических работ произведен натурный осмотр

Подп. и дата	
Взам. инв. №	
Инв. № дубл.	
Подп. и дата	
Инв. № подл.	

Ли	Изм.	№ докум.	Подп.	Дата

06/2024-СП-ИИМК РАН-2024-ТО-Т

участка, заложены 2 шурфа размерами 2х2 м общей площадью 8 кв. м. Археологические объекты в границах исследуемой территории не выявлены.

Обоснование количества заложённых археологических шурфов.

Согласно «Положению о порядке проведения археологических полевых работ и составления научной отчетной документации» (утверждено постановлением Бюро Отделения историко-филологических наук Российской академии наук № 15 от «12» апреля 2023 г.), предварительная оценка количества закладываемых шурфов проводится из расчета:

- не менее одного шурфа на площади до 1 га при обследовании земельных участков, отведенных под строительство и обустройство площадных хозяйственных объектов;

- не менее одного шурфа на протяжении до 1 км при обследовании земельных участков, отведенных под строительство и обустройство линейных хозяйственных объектов.

Количество шурфов определяется с таким расчетом, чтобы обеспечить выявление всех объектов археологического наследия в границах обследуемых земельных участков. При этом шурфы могут располагаться на обследуемой площади неравномерно. Их количество необходимо увеличивать на всех частях земельных участков, перспективных для обнаружения объектов археологического наследия.

В границах территории линейного объекта были заложены 2 археологических шурфа (размер шурфа – 2х2 м).

Краткая научная информация о результатах проведенных археологических полевых работ: в результате проведенных историко-архивных исследований в границах земельного участка по объекту: «Многоквартирные дома со встроенно-пристроенными помещениями, гаражи (автостоянки), объект дошкольного образования, объект начального и среднего общего образования по адресу: Санкт-Петербург, улица Маршала Казакова, дом 21, корпус 2, литера А» объекты культурного наследия, включенные в Единый Государственный реестр памятников истории культуры Российской Федерации,

Подп. и дата
Взам. инв. №
Инв. № дубл.
Подп. и дата
Инв. № подл.

Ли	Изм.	№ докум.	Подп.	Дата

отсутствуют. В ходе работ объектов культурного (археологического) наследия не выявлено.

Инев. № подп	Подп. и дата	Инев. № дубл.	Взам. инв. №	Подп. и дата

Ли	Изм.	№ докум.	Подп.	Дата

06/2024-СП-ИИМК РАН-2024-ТО-Т

СОДЕРЖАНИЕ

НОРМАТИВНО-ПРАВОВАЯ БАЗА.....	8
ОПРЕДЕЛЕНИЯ И СОКРАЩЕНИЯ.....	10
ВВЕДЕНИЕ.....	12
1. ИСТОРИЧЕСКАЯ СПРАВКА.....	15
1.1. Топонимика района обследования.....	15
1.2. История освоения и застройки района обследования.....	16
1.3. Анализ картографического материала.....	22
2. ФИЗИКО-ГЕОГРАФИЧЕСКАЯ ХАРАКТЕРИСТИКА РАЙОНА РАБОТ.....	25
2.1. Географическое положение.....	25
2.2. Геоморфология и рельеф.....	25
2.3. Ландшафт.....	27
3. МЕТОДИКА ПОЛЕВЫХ ИССЛЕДОВАНИЙ.....	29
4. ПОЛЕВЫЕ ИССЛЕДОВАНИЯ.....	32
ЗАКЛЮЧЕНИЕ.....	36
СПИСОК ИСТОЧНИКОВ И ЛИТЕРАТУРЫ.....	38
СПИСОК ИЛЛЮСТРАЦИЙ.....	40
АЛЬБОМ ИЛЛЮСТРАЦИЙ.....	45
ПРИЛОЖЕНИЕ А. КОПИЯ ОТКРЫТОГО ЛИСТА.....	73
ПРИЛОЖЕНИЕ Б. КОПИЯ ПИСЬМА КИ ИОП.....	85

Подп. и дата							
Взам. инв. №							
Инв. № дубл.							
Подп. и дата							
Инв. № подл.	06/2024-СП-ИИМК РАН-2024-ТО-С						
	Лит	Изм.	№ докум.	Подп.	Дата		
	Разраб.		Соловьева Н.Ф.	<i>Н.Ф. Соловьева</i>	06.05		
	Прав.		Субботин А.В.	<i>А.В. Субботин</i>	06.05		
	Уте.		Соловьева Н.Ф.	<i>Н.Ф. Соловьева</i>	06.05		
Полный научно-технический отчет					Лит	Лист	Листов
						7	86
					ИИМК РАН		

НОРМАТИВНО-ПРАВОВАЯ БАЗА

Настоящие исследования проводились во исполнение требований ст. 28 Федерального закона № 73-ФЗ от 25 июня 2002 года «Об объектах культурного наследия (памятниках истории и культуры) народов Российской Федерации» на основании следующих нормативно-правовых актов:

1. Федеральный Закон РФ "Об объектах культурного наследия (памятниках истории и культуры) народов Российской Федерации" от 25 июня 2002 года № 73-ФЗ;

2. Федеральный Закон РФ "Об охране окружающей природной среды" от 10.01.2002 № 7-ФЗ;

3. Положение о порядке проведения археологических полевых работ и составления научной отчетной документации, по форме утвержденного постановлением бюро Отделения историко-филологических наук Российской академии наук № 15 от 12 апреля 2023 г.;

4. Положение о едином государственном реестре объектов культурного наследия (памятников истории и культуры) народов Российской Федерации (утверждено приказом Министерства культуры РФ от 03.12.2011 № 954);

5. Положение о государственной историко-культурной экспертизе (утверждено Постановлением Правительства Российской Федерации от 15.07.2009 № 569);

6. Правила выдачи, приостановления и прекращения действия разрешений (Открытых листов) на проведение работ по выявлению и изучению объектов археологического наследия, включая работы, имеющие целью поиск и изъятие археологических предметов (утв. Постановлением Правительства РФ №1893 от 24 октября 2022 г.)

7. Методика определения границ территорий объектов археологического наследия (рекомендована письмом Министерства культуры Российской Федерации от 27.01.2012 № 12-01-39/05-АБ);

8. Закон Санкт-Петербурга о границах зон охраны объектов культурного наследия на территории Санкт-Петербурга и режимах использования земель в

Подп. и дата						06/2024-СП-ИИМК РАН-2024-ТО-Т	Лист 8
Взам. инв. №							
Инв. № дубл.							
Подп. и дата							
Инв. № подл.							
	Ли	Изм.	№ докум.	Подп.	Дата		

границах указанных зон и о внесении изменений в закон Санкт-Петербурга «О генеральном плане Санкт-Петербурга и границах зон охраны объектов культурного наследия на территории Санкт-Петербурга» от 19 января 2009 года N 820-7.

Инв. № подл.	Подп. и дата				
	Взам. инв. №				
Инв. № дубл.	Подп. и дата				
	Инв. № подл.				
06/2024-СП-ИИМК РАН-2024-ТО-Т					
Ли	Изм.	№ докум.	Подп.	Дата	Лист
					9

ОПРЕДЕЛЕНИЯ И СОКРАЩЕНИЯ

В настоящем научно-техническом отчёте применяются следующие термины с соответствующими определениями:

археологические разведки – проведение на поверхности земли или под водой научных исследований объектов археологического наследия без осуществления земляных работ либо с осуществлением локальных земляных работ с общей площадью не более 20 м² на каждом объекте археологического наследия с исследованием культурного слоя путем заложения шурфов или без таковых, в том числе с полным или частичным изъятием археологических предметов в целях выявления объектов археологического наследия, уточнения сведений о них и (или) планирования мероприятий по обеспечению их сохранности;

культурный слой – слой в земле или под водой, содержащий следы существования человека, время возникновения которых превышает 100 лет и включающий археологические предметы;

поврежденный культурный слой – культурный слой, нарушенный, перемещенный, переотложенный в результате природных процессов, либо антропогенного вмешательства последних 100 лет (обратной засыпки траншей или строительных котлованов ранее откопанным культурным слоем, размыва берегов водоемов, в том числе искусственных и иных подобных процессов);

объект археологического наследия – частично или полностью скрытые в земле или под водой следы существования человека в прошлых эпохах (включая все связанные с такими следами археологические предметы и культурные слои), основным или одним из основных источников информации о которых являются археологические раскопки или находки;

археологические предметы – движимые вещи, основным или одним из основных источников информации о которых, независимо от обстоятельств их обнаружения, являются археологические раскопки, или находки, в том числе предметы, обнаруженные в результате таких раскопок или находок;

Подп. и дата
Взам. инв. №
Инв. № дубл.
Подп. и дата
Инв. № подл.

Ли	Изм.	№ докум.	Подп.	Дата

археологический шурф – прямоугольное в плане разведочное вскрытие грунта, площадь которого может варьировать от 1 до 20 кв. метров;

разрешение (открытый лист) – документ, выдаваемый федеральным органом охраны объектов культурного наследия на основании заключения Российской академии наук и подтверждающий право на проведение одного из видов археологических полевых работ (археологических разведок, археологических раскопок, археологических наблюдений).

Используемые сокращения:

БС – Балтийская система высот 1977 г.

ИА РАН – Институт археологии Российской академии наук

ИИМК РАН – Институт истории материальной культуры Российской академии наук

КГИОП – Комитет по государственному контролю, использованию и охране памятников истории и культуры

МАЭ РАН – Музей антропологии и этнографии им. Петра Великого (Кунсткамера) Российской Академии наук

ОАН – Объект археологического наследия

ОКН – Объект культурного наследия

СПб – Санкт-Петербург

ФЗ – Федеральный Закон

Инв. № подл.	Подп. и дата					Лист
	Взам. инв. №					
	Инв. № дубл.					
	Подп. и дата					
	Инв. № подл.					
Ли	Изм.	№ докум.	Подп.	Дата	06/2024-СП-ИИМК РАН-2024-ТО-Т	
					11	

ВВЕДЕНИЕ

В апреле 2024 года археологической экспедицией Центра спасательной археологии ИИМК РАН было произведено историко-культурное научное археологическое обследование (разведки) с целью проведения государственной историко-культурной экспертизы земельного участка по объекту: «Многоквартирные дома со встроенно-пристроенными помещениями, гаражи (автостоянки), объект дошкольного образования, объект начального и среднего общего образования по адресу: Санкт-Петербург, улица Маршала Казакова, дом 21, корпус 2, литера А» (рис. 1–2).

Протяженность обследуемого земельного участка – 2,7 км.

Работы осуществлялись на основании договора № 06/2024-СП от 28 февраля 2024 года, заключенного между ИИМК РАН и ООО «ВотерПрайсИнвест», а также на основании Открытого листа № 5822-2023, выданного Министерством культуры РФ 6 декабря 2023 года на имя к.и.н. Соловьевой Натальи Федоровны на право проведения археологических полевых работ на земельных участках в Адмиралтейском, Василеостровском, Выборгском, Калининском, Кировском, Колпинском, Красногвардейском, Красносельском, Кронштадтском, Курортном, Московском, Невском, Петроградском, Петродворцовом, Приморском, Пушкинском, Фрунзенском и Центральном районах г. Санкт-Петербурга. Срок действия Открытого листа: с 6 декабря 2023 года по 1 ноября 2024 года (приложение А).

В соответствии с письмом КГИОП № 01-43-15929/23-0-1 от 04 июля 2023 г. (приложение Б) земельный участок по объекту: «Многоквартирные дома со встроенно-пристроенными помещениями, гаражи (автостоянки), объект дошкольного образования, объект начального и среднего общего образования по адресу: Санкт-Петербург, улица Маршала Казакова, дом 21, корпус 2, литера А» расположен в границах:

- единой охранной зоны 2 (участок ОЗ-2(15)04) объектов культурного наследия;
- вне зон охраны объектов культурного наследия.

06/2024-СП-ИИМК РАН-2024-ТО-Т

Лист

12

Инва. № подл.
Подп. и дата
Инва. № дубл.
Взам. инв. №
Подп. и дата

Ли	Изм.	№ докум.	Подп.	Дата

В пределах границ вышеуказанного земельного участка **отсутствуют** объекты (выявленные объекты) культурного наследия; объекты культурного наследия, включенные в Единый государственный реестр объектов культурного наследия (памятников истории и культуры) народов Российской Федерации, а также защитная зона объектов культурного наследия.

К границам участка непосредственно **не примыкают** объекты (выявленные объекты) культурного наследия.

Согласно приказу Минкультуры России от 30.10.2020 № 1295 (ред. от 19.10.2022) «Об утверждении предмета охраны, границ территории и требований к градостроительным регламентам в границах территории исторического поселения федерального значения город Санкт-Петербург» (далее – историческое поселение), участок расположен **вне границ** территории исторического поселения.

КГИОП **не располагает** сведениями о наличии либо отсутствии объектов, обладающих признаками объектов культурного (в т.ч. археологического) наследия, на рассматриваемом земельном участке.

В связи с этим, а также в соответствии с требованиями ст. 30 Федерального закона № 73-ФЗ от 25.06.2002 г. «Об объектах культурного наследия (памятниках истории и культуры) народов Российской Федерации», требуется проведение государственной историко-культурной экспертизы земельного участка. Согласно требованиям п. 11.3 постановления Правительства Российской Федерации от 15.07.2009 № 569 «Об утверждении Положения о государственной историко-культурной экспертизе» государственная историко-культурная экспертиза земельного участка проводится путем археологической разведки.

Цель проведения работ на участке обследования – определение наличия или отсутствия объектов культурного, в том числе и археологического, наследия, включенных в реестр, выявленных объектов культурного наследия, либо объектов, обладающих признаками объекта культурного наследия, на обследуемом земельном участке.

06/2024-СП-ИИМК РАН-2024-ТО-Т

Лист

13

Подп. и дата
Взам. инв. №
Инв. № дубл.
Подп. и дата
Инв. № подл.

Ли	Изм.	№ докум.	Подп.	Дата

Задача археологических исследований на участке обследования заключалась в выявлении, фиксации и исследовании остатков археологических (исторических) памятников, культурных слоев, конструкций и сооружений, массовых и индивидуальных находок путем визуального обследования и заложения разведывательных археологических шурфов (археологические разведки).

До начала полевых археологических работ была собрана историко-библиографическая информация, подготовлен комплект исторических карт с нанесенными на них границами участка обследования, иллюстративный материал (рис. 6-11).

В ходе полевых археологических работ, с целью выявления культурного слоя, на территории обследования произведен натурный осмотр участка (рис. 12-31), заложены 2 археологических шурфа размерами 2x2 м и общей площадью 8 кв. м (рис. 32-62). Объем проведенных земляных работ является достаточным.

В результате работ объекты археологического наследия на территории, отводимой под строительство, не выявлены.

Инв. № подл.	Подп. и дата				
	Взам. инв. №				
	Инв. № дубл.				
	Подп. и дата				
Инв. № подл.					
	Ли	Изм.	№ докум.	Подп.	Дата
06/2024-СП-ИИМК РАН-2024-ТО-Т					Лист
					14

1. ИСТОРИЧЕСКАЯ СПРАВКА

Территория обследования расположена в северной части Красносельского района и юго-западной части Кировского района. Трасса обследования проходит по двум муниципальным образованиям – в западной части в муниципальном округе Юго-Запад (Красносельского района), в восточной части – в муниципальном округе Красненькая Речка (Кировский район). Трасса обследования проходит по проспекту Маршала Казакова: от проспекта Стачек до ул. Десантников (рис. 1-3).

1.1. Топонимика района обследования

Маршала Казакова – так названа в 1974 году новая магистраль, проходящая от проспекта Стачек до берега Финского залива. Имя улице дано в честь видного советского военачальника, маршала артиллерии, героя Советского Союза Василия Ивановича Казакова (1898-1968).

В годы Великой Отечественной войны В.И. Казаков был начальником артиллерии армии, затем командующим артиллерией ряда фронтов. Участвовал в боях под Москвой, в Сталинградской и Курской битвах, в освобождении Белоруссии, Польши, в штурме Берлина.

После войны В.И. Казакова назначили командующим артиллерией Группы советских войск в Германии. Затем он был заместителем и командующим артиллерией Советской Армии (Горбачевич, Хабло, стр. 150).

Улица Десантников – так названа новая магистраль, которая возникла между Петергофским шоссе и улицей Морской Пехоты в 1978. Название дано в честь воинов-десантников, прославившихся в годы Великой Отечественной войны.

Проспект Маршала Жукова – так была названа в 1975 году одна из магистралей города. В нее вошли участок от Кронштадтской улицы до проспекта Стачек и часть Таллинского шоссе – от проспекта Стачек до проспекта Народного Ополчения.

Выдающейся полководец Георгий Константинович Жуков (1896-1974), Маршал Советского Союза, четырежды Герой Советского Союза, в годы

06/2024-СП-ИИМК РАН-2024-ТО-Т

Лист

15

Подп. и дата
Взам. инв. №
Инв. № дубл.
Подп. и дата
Инв. № подл.

Ли	Изм.	№ докум.	Подп.	Дата

Великой Отечественной Войны был командующим ряда фронтов, в том числе и командующим Ленинградским фронтом, заместителем Верховного Главнокомандующего (Горбачевич, Хабло, стр. 149).

1.2. История освоения и застройки района обследования

До начала полевых археологических работ была собрана историко-библиографическая информация, посвященная территории земельного участка, расположенного в г. Санкт-Петербург, по адресу: улица Маршала Казакова, дом 21, корпус 2, литера А (рис. 1–3).

Наиболее древние археологические памятники, расположенные в непосредственной близости от района обследования, относятся к эпохе неолита сер. V–II тыс. до н. э. (Сорокин, 2008, с 352). Ближайший археологический объект этой эпохи находится в центральной части Санкт-Петербурга на удалении более 13 км на северо-восток от района работ. Это поселение эпох неолита-раннего металла Охта-1 (Гусенцова, Сорокин, 2011, с. 421). В период раннего Средневековья (сер. VIII–XI вв.), Нева становится важным участком международных торговых водных путей. Однако археологические материалы свидетельствуют о том, что основные районы расселения этого времени находились на удалении от реки (Сорокин, 2008, с. 352). В период развитого и позднего Средневековья территория Приневья являлась контактной зоной между этническими группами русских, ижоры и води (Седов, 1953, с. 215, 216; Сорокин, 2008, с. 355, 356). К этому времени относится исследованный в 2004 г. грунтовый могильник конца XIII–XVII вв., расположенный на левом берегу Фонтанки во дворе Шереметьевского дворца (Сорокин, 2016, с. 57) на удалении более 6 км на северо-восток от участка обследования. Первое письменное упоминание о населенных пунктах, расположенных в районе современного юго-запада Санкт-Петербурга, содержится в «Переписной окладной книге по Новгороду Вотьской пятины 7008 года» (1500 г.). Почти вся Ижорская земля входила в состав Водской пятины, получившей название по племени водь, обитавшему на ней и населявшему большую её часть. Водская пятина в свою очередь делилась на крепостные волости, из которых на территории

Изн. № подл.	Подп. и дата	Изн. № дубл.	Взам. изнв. №	Подп. и дата	Ли	Изм.	№ докум.	Подп.	Дата	06/2024-СП-ИИМК РАН-2024-ТО-Т	Лист

Ингерманландии находилось три – Ореховецкая, Ямская и Копорская. (История инг. финнов, 2012, с 53.). Участок обследования относился, в свое время, к погосту Дудергоф (Tuutari), Ореховецкой волости.

В период шведского владычества, после того как по условиям Столбовского мирного договора 1617г. Ижорская земля перешла под юрисдикцию Швеции и стала называться Ингерманландией, здесь были проведены детальные военные и кадастровые топографические съемки (Горбатенко, 2013, стр. 17). В то время юго-восточное побережье залива достаточно освоенное. В 1622-1624 гг. владельцем Дудергофского погоста стал Юхан Шютте (1577-1645), выдающийся государственный деятель Швеции, наставник короля Густава II Адольфа, 1629 г. генерал-губернатор Лифляндии, Ингерманландии и Карелии.

Шведские карты демонстрируют развитую систему поселений, расположенных на краю берегового уступа (Там же, стр. 16). Наиболее близкие деревни к участку обследования располагались в районе современного района Автово, на важной дороге на Нарву. Во времена шведского правления деревня эта называлась Лахта у моря. Непосредственно перед русско-шведской войной 1656-58 гг. здесь было четыре ижорских двора, а позже в подушных списках населения о деревне сведений нет. После войны эта сельская община получила название Аухтуа: Auchtolla by (1664), Aughtuansaari (1836).

На южном берегу залива Аухтуа (Auchtualahti), лежали земли деревни Расвала и принадлежавших ей пустошей, сама же Расвала находилась где-то в районе современной станции метро «Автово»: Rasvina by (1618), Raswalla By (1695).

Следующей деревней к юго-западу, по дороге на Нарву, была деревня Пётсиля или Петсиево: Petzieuo öhde (1634) Pötzelä Haff (1698). Она располагалась где-то в районе нынешней Портовой улицы.

Последним поселением, располагавшимся на границе Спасского и Дудергофского погостов, было Харвино или Хирвина: Harwino Ödhe 1634 Hirwina Neff 1699. Деревня располагалась к западу от Петсиля, или в районе

Инд. № подл.	Подп. и дата					
	Инд. № дубл.	Взам. инв. №				
		Подп. и дата				
		Инд. № инв.				
		Инд. № подл.				
Ли	Изм.	№ докум.	Подп.	Дата	06/2024-СП-ИИМК РАН-2024-ТО-Т	Лист 17

современного пересечения Красненького канала и проспекта Маршала Жукова. Её первоначальное название Харвола либо Хирвеля. (Кепсу С., 2000, стр. 67).

Петр I, вернув Ижорскую землю России, поставил задачу сформировать на территории, прилегающей к Неве и морскому заливу образцовый для страны, столичный европейский ландшафт. Менее чем через год после основания Санкт-Петербурга, весной 1704 г., для царя был построен небольшой приморский дом в Поповой мызе – будущем Петергофе.

Южное побережье Невской губы имело для Петра исключительное значение. Новая столица была фактически отрезана мелями от моря, выход к которому был главной целью Северной войны (Горбатенко, 2013, стр. 20).

При Петре Петергофской дороге предшествовали две шведские: второстепенная приморская, связывавшая между собой прибрежные деревни и хутора, и другая, важнейшая для главного в Ингерманландии города Ниена, связывавшая его с Нарвой и прибалтийскими провинциями – Эстляндией и Лифляндией. Она проходила по трассе нынешнего Таллиннского шоссе, проспекта Маршала Жукова (вдоль Полежаевского парка), проспекта Стачек, Автоводской улицы, в направлении Лиговского и Суворовского проспектов, выходя к Неве близ устья Охты, где располагалась крепость Ниеншанц. В начале XVIII в. эта дорога называлась Копорской.

Формирование Петергофской дороги как системы усадеб началось в июле-августе 1710 г., когда участь Выборга была уже решена. По указу Петра I князь Ю.Ф. Шаховской с «товарищами» Ю.Ф. Щербатовым, П.В. Бутурлиным, С.О. Чебышевым и С.П. Нелединским «описали и меряли под загородные дворы землю и лес». Проектируемые участки имели 500 сажень от побережья в глубину территории. Сделанные комиссией описания включали сведения о качестве земли и леса, наличии деревень и полевых угодий, рек, ручьев и оврагов. К 1714 г. практически все «приморские дачи» обрели хозяев. В этом же году под руководством инженер-полковника А. де Кулона было произведено их первое межевание. Его необходимость, вероятно, стала следствием несовершенства разбивки 1710 г., а также стремления организовать ландшафт

Инв. № подл.	Подп. и дата								
	Взам. инв. №								
	Инв. № дубл.								
	Подп. и дата								
Ли	Изм.	№ докум.	Подп.	Дата	06/2024-СП-ИИМК РАН-2024-ТО-Т				Лист 18

побережья вдоль дороги, связывавшей столицу и вновь создаваемый город-порт на острове Котлин (Там же стр. 31).

Собственно, настоящие барские усадьбы, с садами и оранжереями и другими затеями, стали появляться только в конце царствования императрицы Елизаветы (Пыляев, 1889, стр. 127).

С именем Воронцовых соседствовала «Ульянка» – одна из немногих дач на Петергофской дороге, сохранявших жизненный уклад и культурные традиции дворянской усадьбы до самой революции. Первым владельцем участка был сибирский царевич Василий, один из потомков знаменитого Кучума, живших при русском дворе. На рубеже 1710-1720-х гг. на его даче имелись лишь скотный двор и изба, обнесенные забором. Однако к 1745 г. усадьба Ушакова включала новый дом со службами, нижним и верхним прудами, причем у дороги стоял «двор трактирщика иноземца Ульяна Ульянова» с харчевней и пивоварней, который и дал название усадьбе и нынешнему микрорайону. Последним владельцем имения был сын Д.Н. Шереметева Александр Дмитриевич.

Во время войны Ульянка была практически полностью уничтожена. В середине 1950-х гг. почти на месте разрушенного усадебного дома было построено здание школы (арх. Н.Е. Ефимова, по упрощенному проекту А.А. Афонченко). В остальной территория имения, начиная с 1960-х гг. застраивалась жилыми зданиями и «объектами соцкультбыта». Ее разрезали «барьеры» многоэтажных домов. Были вырублены оставшиеся после войны деревья, частично засыпаны старые шереметевские пруды. Ныне только они, а также обширная поляна с отдельно стоящими дубами (трактованная проектировщиками как «Микрорайонный сад») напоминают о существовавшем здесь парке. Случайно или намеренно, вышеупомянутое здание школы стало своего рода «дублером» прежнего усадебного дома. Поставленное над старым прудом на уступе террасы, также имеющее трехчастную композицию, оно вызывает определенные ассоциации с шереметевским дворцом. Мешают этому лапидарные архитектурные формы и материал сооружения – обнаженный силикатный кирпич, обличающие эпоху «борьбы с излишествами».

Инва. № подл.	Подп. и дата
Инва. № дубл.	Взам. инв. №
Инва. № инв.	Подп. и дата
Инва. № подл.	Подп. и дата

Ли	Изм.	№ докум.	Подп.	Дата

Не смотря на то, что территории на верхней террасе осваивались и застраивались, на нижней части, у взморья, территории, ведущие к Невской губе, оставались не застроенными. Эта особенность нашла отражение уже в первом российском печатном описании Петергофской дороги, увидевшем свет в 1773 г. - «Географическом лексиконе...» Федора Полунина: «пример Петра Великого возбудил некоторых знатных двора его особ и для себя увеселительные дома по дороге от Санкт-Петербурга до Петергофа построить. Местоположение почти везде одинаковое, но гораздо с уменьшением вершины и прекрасного вида Петергофа. Высота, на которой, лежат, по-видимому, составляла в старину берег морской, а нижние грунты наносные. Дорога по большей части лежит по нижним грунтам, и все увеселительные дома, туда едучи, на левой стороне видны, что делает сей путь от частых перемен весьма приятным...» (Горбатенко, 2013, стр. 17).

Во время Великой Отечественной войны, южное направление в обороне Ленинграда стало одним из самых важных на протяжении первых месяцев войны. В годы Великой Отечественной войны эти края стали местом прорыва передовых немецких частей, рвавшихся к Ленинграду. В 1941 году в больнице Фореля находился штаб 21-й дивизии НКВД, принимавшей участие в обороне города. Здесь враг прорвался непосредственно к городу, его передовые части находились в 4 километрах от Кировского завода, в 16 километрах от Зимнего дворца (Во славу отечества, 2005, стр. 27). Перед наступающей 58-й вражеской пехотной дивизией остался последний заслон – 21-я дивизия НКВД, которая в соответствии с решением военного совета фронта в начале сентября заняла оборонительные позиции внешнего обвода обороны города на рубеже Финский залив – Клиновские дома – юго-западная окраина деревни Лигово – деревня Новое Койрово. Последний яростный штурм наших позиций на Урицком рубеже предпринял 23 сентября в районе деревни Камень. В дальнейшем, вплоть до 15 января 1944 года, на Урицком рубеже велись бои местного значения (там же, стр. 122). Для ликвидации блокады Ленинграда штабом Ленинградского фронта были разработаны два варианта выполнения решаемой задачи, которые

Инд. № подл.	Подп. и дата				
	Взам. инв. №				
	Инд. № дубл.				
	Подп. и дата				
					Лист
06/2024-СП-ИИМК РАН-2024-ТО-Т					20
Ли	Изм.	№ докум.	Подп.	Дата	

получили кодовые названия: «Нева-1» и «Нева-2». В силу сложившихся обстоятельств операция проводилась по варианту «Нева-2» (там же, стр. 130). Прорыв вражеской обороны начали 2-я ударная армия – 14 января, 42-я армия – 15 января 1944 года (Там же. Стр. 131). Вечером 19 января передовые части 42-й и 2-й ударной армии встретились в районе Русско-Высоцкого, а утром 20 января войска обеих армий соединились в районе Ропши (Там же, стр. 135).

За время блокады Ленинграда, ансамбли Петергофской дороги сильно пострадали. Многие усадьбы были утрачены навсегда.

После Великой Отечественной войны началось восстановление и массовая жилищная застройка домами типовых серий. В силу чего ландшафт и виды юго-западных окраин Ленинграда сильно поменяли свой облик.

Работа над проектом генерального плана развития Ленинграда, в котором предусматривалось развитие юго-западных окраин, началось на рубеже 1950-60-х годов. Она велась под руководством В.А. Каменского и А.И. Наумова большим авторским коллективом. В 1966 году генеральный план, рассчитанный на выполнение 20-25 лет, был одобрен Советом Министров СССР.

Генеральный план наметил освоение приморских территорий при условии защиты их от наводнений путем намыва грунта со дна Финского залива на берег. Также одной из задач генплана было создание морского фасада Ленинграда. Планы по намыву новых территорий были грандиозными: свыше 4 тысяч гектаров новых земель должны были появиться в результате намыва земли до незатопляемых отметок (3 метра до уровня моря). Для этого было необходимо переместить свыше 100 миллионов кубических метров грунта. В результате городская застройка на протяжении 25 километров должна была выйти непосредственно к Финскому заливу, создав величественный морской фасад Ленинграда.

Уже в 1960-х гг. на юго-западе, закончив формирование Автово, строители вышли на новые рубежи – началось стройка жилых районов Дачного и Улянки. На рубеже 1960-х и 70-х годов новые строительные адреса появились в Урицке и Сосновой Поляне. Формирование районов новостроек происходило в

Инва. № подл.	Подп. и дата
Инва. № дубл.	Взам. инв. №
Инва. № подл.	Подп. и дата
Инва. № подл.	Подп. и дата

Ли	Изм.	№ докум.	Подп.	Дата

соответствии с проектами детальной планировки и застройки, разрабатываемые на основе генерального плана в институте «Ленпроект».

С восточной стороны Южно-Приморского парка примыкает территория новых жилых кварталов, интенсивная застройка которых велась с конца 1970-х годов. В этих кварталах много протяженных крупнопанельных домов разных серий. С ними контрастируют кирпичные башенные здания, играющие роль силуэтных ориентиров.

Юго-западная часть Ленинграда начала формироваться раньше, чем другие районы новостроек города. Строительство шло на намывных территориях. Намыв начался в конце 1960-х гг. Перед намывом грунта с поверхности снимали почвенный горизонт и торфяник, чтобы песок ложился на рыхлые каменистые отложения – для лучшего сцепления. После намыва производилось закрепление поверхности почвенно-растительным покровом, а территория благоустраивалась и застраивалась. Контуры застройки новой части Ленинского проспекта приобрела к началу 1980-х гг. на отрезке, примыкающим к проспекту Стачек, где в соответствии с проектами, разработанными коллективом архитекторов и инженеров под руководством Е.М. Полторацкого, были сформированы два крупных жилых квартала. Их территорию, помимо Ленинского проспекта, ограничивают проспектом Стачек, Маршала Жукова и река Красненькая. Разделял квартал новый проезд, названный улицей Маршала Казакова. (СПб, Красносельский район, 2008, стр. 27).

1.3. Анализ картографического материала

На шведских планах конца XVII в. отображена система поселений вдоль берегов Невы и ее притоков, исходя из плана 1676 г. авторства Бергенгейма, на территории исследуемой местности не отмечено каких-либо поселений, ближайшим является поселение *Autowa* (рис. 6).

На «Карте Санкт-Петербургской губернии 1792 года», территория обследования расположена вне зон поселений или размеченных участков (рис. 7).

Согласно плану топографической карты окружности Санкт-Петербурга,

Инва. № подл.	Подп. и дата
Инва. № дубл.	Взам. инв. №
Инва. № подл.	Подп. и дата
Инва. № подл.	Подп. и дата

Ли	Изм.	№ докум.	Подп.	Дата

1817 года можно наблюдать границы, строения и имена владельцев приморских мыз. Основное количество строений отмечены с левой стороны Петергофской дороги. Правая же часть почти не освоена, только на некоторых участках, в северной части, можно наблюдать регулярную планировку парков (рис. 8).

На Топографической карте окрестностей Санкт-Петербурга Шуберта 1834 г. можно наблюдать похожую картину. Намечена планировка парков и садов по левую сторону Петергофской дороги, но капитальные строения можно видеть с правой стороны дороги (рис. 9).

На карте «Центр Санкт-Петербургской губернии. Карта района маневров. 2-х верстовка» 1914 г., картина остается схожей с предыдущими планами. Участок обследования остается незастроенным. В западной части участка можно наблюдать лишь сеть прорезанных каналов у побережья Невской губы (рис. 10).

На немецкой аэрофотосъемке Ленинграда, времен Великой Отечественной Войны мы видим, что в западной части трассы обследования появляются разграниченные участки. Восточная часть остается неосвоенной (рис 11).

Таким образом, в XVII – нач. XVIII вв. исследуемый участок был расположен вблизи территории ижорских деревень. После основания Санкт-Петербурга, Петр Великий начал раздачу участков своим приближенным по Петергофской дороге. Огромную роль в композиции этих загородных дач играл геологический литориновый уступ. Дворцы находилась на кромке уступа. У многих ансамблей было два сада – «верхний» и «нижний». Это деление также обуславливал литориновый выступ. Участок исследования находится на болотистой береговой линии, просуществовавшей в неизменном состоянии до 70-х гг. XX века, после этого времени на намывных территориях возникла массовая жилая застройка.

Основные выводы по разделу «Историческая справка»:

Таким образом, на основании анализа картографического материала, архивных и литературных источников, были сделаны следующие выводы:

- Непосредственно на территории исследуемого участка объекты археологического наследия ранее не фиксировались.

Подп. и дата
Взам. инв. №
Инв. № дубл.
Подп. и дата
Инв. № подл.

Ли	Изм.	№ докум.	Подп.	Дата

- Исследуемый участок расположен на территории, не застроенной до второй половины XX века.
- Ранее на территории района располагались сады усадеб, находившиеся по краю Балтийско-Ладожского уступа.
- Участок исследования находится на болотистой береговой линии, просуществовавшей в неизменном состоянии до 70-х гг. XX века, после этого времени на намывных территориях возникла массовая жилая застройка.

Инв. № подл.	Подп. и дата				
	Взам. инв. №				
Инв. № дубл.	Подп. и дата				
	Инв. № подл.				
06/2024-СП-ИИМК РАН-2024-ТО-Т					
Ли	Изм.	№ докум.	Подп.	Дата	Лист
					24

2. ФИЗИКО-ГЕОГРАФИЧЕСКАЯ ХАРАКТЕРИСТИКА РАЙОНА РАБОТ

2.1. Географическое положение

Участок обследования находится в Красносельском и Кировском районах. Красносельский район расположен на юго-западе Санкт-Петербурга и имеет выход к побережью Невской губы Финского залива. На западе он соседствует с Петродворцовым, на востоке – с Московским и Кировским районами. Южная граница отделяет Красносельский от Ломоносовского района Ленинградской области. Его территорию составляют Сосновая Поляна, Лигово, Юго-Запад, а также Красное Село, Володарский (Сергиево), Горелово, Старопаново, Торики, Можайский.

Помимо вод Финского залива Красносельский район «умывается» Дудергофским, Безымянным и Долгим озерами, а также реками Ивановка и Лиговка (Словцова, 2012, стр. 214).

Кировский район расположен на юго-западе Петербурга и выходит к берегу Невской губы Финского залива. Граничит с Адмиралтейским районом (по реке Екатерингофке и площади Стачек), с Московским районом (по линии Балтийской железной дороги на г. Ломоносов) и с Красносельским районом (по проспекту Маршала Жукова и реке Красненькой). В состав Кировского района входят исторические местности: «Нарвская» застава, «Автово», Дачное, Ульянка и восточная часть Лигово. Часть района располагается на островах Гутуевом, Канонерском, Белом, Турухтанных. По району протекают речки Красненькая, Таракановка, Екатерингофка и Большая Нева. Площадь этого района составляет свыше: 4,8 тыс. га (Там же, стр. 153). Главная магистраль района – проспект Стачек (часть старинной дороги на Петергоф) – начинается от одноименной площади, тянется в южном направлении, минуя Кировскую, комсомольскую, и Кронштадтскую площади к микрорайонам «Автово», Дачное, Ульянка и переходит в Петергофское шоссе.

2.2. Геоморфология и рельеф

Изм. № подл.	Подп. и дата				
	Взам. инв. №				
	Изм. № дубл.				
	Подп. и дата				
06/2024-СП-ИИМК РАН-2024-ТО-Т					
Ли	Изм.	№ докум.	Подп.	Дата	Лист 25

После отступления ледникового покрова (ок. 12–13 тыс. лет назад) Приневская низменность покрылась водами вначале приледникового озера Рамзая, уровень которого ранее находился на абсолютной высоте 55 м, а затем Невского и позднее Балтийского приледникового озёр, уровни которых быстро снижались до 40, 30, 20 и 15 м. В это время сформировалась III («Лесновская») терраса (10–15 м), сложенная в основании ленточными глинами мощностью до 10 м, перекрытыми песками (2–5 м), именно в неё врезана долина р. Невы. С образованием II террасы (4–10 м), сложенной слоями ленточных глин, покрытых маломощным слоем песков (1,5–2 м), прекратилось существование приледникового озёрного бассейна, и вся Приневская низменность стала сушей (Санкт-Петербург..., 1992, с. 7).

К началу голоцена уровень Балтийского пресного озера понизился до современной нулевой отметки. В это время в Балтику проникли солёные воды, началась Иольдиевая морская трансгрессия, продолжавшаяся около 500–800 лет (от 10 до 9,2 тыс. лет тому назад). Несколько позднее (от 9 до 8 тыс. лет) образовалась I терраса высотой 5–6 м, развитая только в дельте Невы и сложенная песками, алевритами, илами (2–3 м), залегающими на ленточных глинах и осадках Иольдиевого моря (Там же, с. 9).

Последующие этапы геологической истории Санкт-Петербурга связаны с вторичным вторжением солёных вод Литориновой морской трансгрессии (выс. до 4–5 м), продолжавшейся от 7000 до 4000 лет (Там же, с. 9). Именно на обширном расширении Литориновой террасы лежит территория современного Санкт-Петербурга. Литориновая терраса – наиболее низкая часть ландшафтного района Приневской низины, протягивающейся между Финским заливом и Ладожским озером. Абсолютные высоты террасы не превышают 10 м, наиболее низкие уровни периодически подвергаются наводнениям, поэтому строительство на этих участках велось на насыпном грунте, мощность которого местами достигает 5 м. Под слоем насыпного грунта были полностью или частично погребены торфяники различной мощности. Неосвоенные участки Литориновой террасы заняты болотами разных типов, а также лесами с преобладанием черной

ольхи, заросшими лугами, тростниковыми и ивовыми зарослями (Исаченко, Резников, 2014, с. 232, 236).

2.3. Ландшафт

Приневский ландшафт, в пределах которого находится почти вся территория Санкт-Петербурга, это плоская равнина с преобладающими высотами 10–20 м над уровнем моря. Коренные породы протерозойского и кембрийского возраста перекрыты четвертичными отложениями. Поверхность сложена в основном озёрно-ледниковыми супесями и ленточными глинами, а в приморской полосе – морскими (литориновыми) отложениями, слагающими неширокую низкую террасу, которая образует заливообразное расширение с дельтой Невы в черте города (Санкт-Петербург..., 1992, с. 14).

В результате постепенного опускания южного берега Ладожского озера около 4 тысяч лет назад воды до этого замкнутого Ладожского озера прорвались в русло текшей самостоятельно примерно по линии современной Невы реки и образовали полноводную и короткую реку между Финским заливом и Ладожским озером. Ландшафт сильно изменился, увеличились и проток воды, и массы наносов в Невской дельте. Сформировалась болотистая береговая линия, просуществовавшая в неизменности до 70-х годов XX века. Воплощение в жизнь нового Генерального плана по строительству Ленинграда привело к изменению береговой линии. Возникли намывные территории. (К 45-летию Красносельского района, 2018, стр. 15).

Местность расположения современного района «Юго-запад» до его застройки представляла собой заболоченную, поросшую камышами, прибрежную низменность у юго-восточного берега Финского залива. Она имела вид низменности, расположенной вдоль Петергофской дороги. (Рожков, 1995, стр. 7).

Санкт-Петербург, основанный как морское «окно в Европу», в течение столетий не имел «морского фасада», будучи своей парадной частью обращенным не к Балтике, а к Неве. Исторически сложилось так, что на значительном протяжении Финский залив отделен от города полосой

Инва. № подл.	Подп. и дата	Инва. № дубл.	Взам. инв. №	Подп. и дата	Ли	Изм.	№ докум.	Подп.	Дата	06/2024-СП-ИИМК РАН-2024-ТО-Т	Лист
											27

промышленных предприятий, портовых сооружений (как гражданских, так и военных), складов и т. п. В пределах этих объектов, как правило, береговая линия сформирована искусственно путем намыва или, наоборот, размыва берега, укрепления его бетоном, камнем, деревянными сваями и т. п. (Исаченко, Резников, 2014, с. 243). Прибрежный характер и глинт коренным образом повлияли на градостроительную историю и контекст развития юго-западных пригородов Петербурга, со второй половины XX века ставших частью города (к 45-летию Красносельского района стр. 16).

Инв. № подл.	Подп. и дата	Инв. № дубл.	Взам. инв. №	Подп. и дата	Инв. № подл.	Подп. и дата	Ли	Изм.	№ докум.	Подп.	Дата	06/2024-СП-ИИМК РАН-2024-ТО-Т	Лист
													28

3. МЕТОДИКА ПОЛЕВЫХ ИССЛЕДОВАНИЙ

В рамках работ по проведению научного обследования (археологическая разведка) земельного участка по объекту: «Многоквартирные дома со встроенно-пристроенными помещениями, гаражи (автостоянки), объект дошкольного образования, объект начального и среднего общего образования по адресу: Санкт-Петербург, улица Маршала Казакова, дом 21, корпус 2, литера А» проводилось визуальное обследование объекта и закладка археологических шурфов (рис. 12-31, рис. 31-61).

Полевые археологические исследования проводились в соответствии с методическими указаниями и требованиями «Положения о порядке проведения археологических полевых работ и составления научной отчетной документации», утвержденного постановлением Бюро Отделения историко-филологических наук Российской академии наук № 15 от 12 апреля 2023 г.

Основная задача проведения археологических исследований на площади планируемого строительства и окружающей территории заключалась в выявлении и фиксации археологических (исторических) памятников, культурных слоев, конструкций и сооружений, сборе и исследовании археологического материала.

Полевые работы включали в себя:

- визуальный осмотр указанной в договоре территории, поиск подъемного материала;
- описание исследуемой территории и ее фотофиксация;
- разбивку археологических шурфов;
- привязка археологических шурфов к ситуационному плану исследуемой территории;
- выборку культурных напластований из шурфов по слоям;
- выявление и изучение археологического материала по слоям;
- фотофиксацию процесса работ;
- фотофиксацию стенок и планиграфии шурфов;

06/2024-СП-ИИМК РАН-2024-ТО-Т

Лист

29

Инва. № подл.	Подп. и дата
Инва. № дубл.	Взам. инв. №
Инва. № дубл.	Подп. и дата
Инва. № подл.	Подп. и дата

Ли	Изм.	№ докум.	Подп.	Дата

- описание ландшафтной характеристики обнаруженных объектов и фиксация их современного состояния;
- ведение полевой документации;
- рекультивацию шурфов.

Применялся стандартный набор методов, используемых при археологических разведках: предварительные архивно-библиографические изыскания, визуальный осмотр местности, осмотр обнажений культурного слоя, поиск подъемного материала, шурфовка. Натурные полевые исследования проводились в виде осуществления пеших маршрутов на территории земельного участка. В качестве осевой линии использовались границы проектируемого объекта, предоставленные заказчиком. В ходе проведения обследования проводилась фотофиксация территории (рис. 12-31).

При прохождении маршрутов с целью обнаружения выходов культурного слоя и артефактов осматривались встречающиеся обнажения грунта естественного и антропогенного происхождения. На перспективных для обнаружения памятников археологии участках производилась закладка шурфов, ориентированного по сторонам света, направленного на поиск культурного слоя и древних артефактов. Количество и место расположения шурфов было обусловлено геоморфологическим состоянием местности и степенью освоенности обследуемой территории, и определялось с таким расчетом, чтобы обеспечить полное выявление и определение границ всех объектов археологического наследия, попадающих в пределы обследуемых земельных участков, с учетом существующих методических рекомендаций 1 шурф на 1 км (при обследовании линейных земельных участков). Шурфы закладывались на перспективных для обнаружения памятников археологии местах, исключая хозяйственно-освоенные участки трассы. В ходе работ были заложены 2 разведывательных шурфа размерами 2x2 м общей площадью 8 кв. м. Разборка грунта в процессе шурфовки производилась вручную по стратиграфическим слоям с разнородными культурными прослойками и соответствующим им общим планиграфическим горизонтам фиксации. Для выявления структуры

Ивл. № подл	Подп. и дата	Ивл. № дубл.	Взам. ивл. №	Подп. и дата	06/2024-СП-ИИМК РАН-2024-ТО-Т					Лист		
										30		
					Ли	Изм.	№ докум.	Подп.	Дата			

плотных поверхностей и удаления грунта в стесненных условиях при расчистке использовались щетки, кисти и совки. Глубина шурфа включала всю толщ напластований до материка. Все разведочные шурфы, документировались, в том числе фотографически, и фиксировались дневниковыми записями.

Для картирования рекогносцировочных шурфов, выявленных объектов и общевидовых фотографий ландшафтной ситуации использованы имеющиеся в распоряжении экспедиции растровые карты масштаба 1:50000 и 1:100000 в формате JPG, а также топографический план масштаба 1:500 в формате DWG, предоставленный заказчиком. Привязка шурфов, зачисток и зондажей на участках землеотводов к системе мировых координат произведена с помощью портативных приборов глобального позиционирования Garmin Montana. Географические координаты (широта, долгота), определенные в зависимости от внешних условий приема с точностью 5-20 м, даются в формате градусы-минуты-секунды Long/Lat dd°mm'ss,ss" (WGS-84). С помощью встроенных в геоинформационную систему QGIS программных алгоритмов переведены в местную систему координат МСК-1964 Санкт-Петербург. Основные этапы работ фиксировались с помощью цифровых фотоаппаратов с разрешением не менее 5 Мрх. Для указания масштаба и ориентации по сторонам света при фотографировании использовался набор телескопических реек длиной 4 м с сантиметровыми делениями, двухцветная стрелка «север». После окончания работ шурфы были рекультивированы до уровня дневной поверхности на момент начала работ, что подтверждено фотографически.

Инд. № подл.	Подп. и дата				
	Взам. инв. №				
	Инд. № дубл.				
	Подп. и дата				
06/2024-СП-ИИМК РАН-2024-ТО-Т					
Ли	Изм.	№ докум.	Подп.	Дата	Лист 31

4. ПОЛЕВЫЕ ИССЛЕДОВАНИЯ

Объектом государственной историко-культурной экспертизы стал земельный участок по объекту: «Многokвартирные дома со встроенно-пристроенными помещениями, гаражи (автостоянки), объект дошкольного образования, объект начального и среднего общего образования по адресу: Санкт-Петербург, улица Маршала Казакова, дом 21, корпус 2, литера А» (рис. 1-3). Участок представляет собой линейный объект протяженностью 2,7 км (рис. 3).

Рельеф территории обследования техногенный с перепадами высот, относительно юг – север имеется понижение. Трасса проходит в плотной городской застройке, следуя, преимущественно, по дорожному полотну и участкам с газонным покрытием, трасса водопровода пересекает линии коммуникаций, такие как: канализация, телефон.

На первом этапе полевых исследований был проведен визуальный осмотр территории, произведена фотофиксация современного состояния местности (рис. 12-31).

Трасса обследования начинается от пересечения ул. Десантников и ул. Маршала Казакова и следует в западном направлении вдоль асфальтированной дорожки для пешеходов и многоквартирных жилых домов по адресу ул. Маршала Казакова д. 40 к. 1 и д. 38 к. 1 (рис. 12-14). Далее имеет поворот на 90° в северном направлении (рис. 15), пересекает проезжую часть и поворачивает в восточном направлении, следуя параллельно дороге по ул. Маршала Казакова на протяжении 384 м (рис. 16-18). Далее трасса обследования пролегает по проезжей части ул. Маршала Казакова с северной стороны (рис. 19-22). После пересечения с проспектом Маршала Жукова (рис. 23-24) трасса продолжает следовать по проезжей части ул. Маршала Казакова по северной стороне (рис. 24-30), следуя вдоль домов с адресами Маршала Казакова д. 15, 24, 13, 11, 9, 7, 5 к. 1,3, к. 1,1, к. 2. Далее трасса пересекает проезжую часть и следует вдоль путей для движения трамвая (рис. 31). Заканчивается трасса, не доходя до пр. Стачек.

06/2024-СП-ИИМК РАН-2024-ТО-Т

Лист

32

Инва. № подл.	Подп. и дата
Инва. № дубл.	Взам. инв. №
Инва. № подл.	Подп. и дата
Инва. № подл.	Подп. и дата

Ли	Изм.	№ докум.	Подп.	Дата

Шурф № 1.

Рис. 32-45.

Шурф был заложен на участке свободном от зеленых насаждений (рис. 32). В западной части трассы. Площадка производства работ на данном участке представлена газонным покрытием. С северной стороны площадка ограничена проезжей частью, с южной – пешеходной дорожкой с асфальтовым покрытием (рис. 31).

Шурф был ориентирован по сторонам света.

Поверхность шурфа отчитывалась от 4.50 м. БС. Зафиксированы разрезы стенок шурфа и прослежена следующая стратиграфия напластований (рис. 34-44, рис. 47):

Общая глубина шурфа – 1,1 м.

Описание по западной стенке (рис. 43).

1. Дерн – 10 см.
2. Прослойка черной супеси – 2 см.
3. Между прослойкой черной и серой супеси можно отметить линзы светло-желтого песка.
4. Серая супесь – 30 см.
5. Коричневая супесь – 25 см.
6. Материковая поверхность была прокопана, на сохранившихся участках, по всей площади на 25 см. Материк был представлен светло-серой супесью.

В шурфе зафиксирована траншея, впущенная с уровня дневной поверхности. Ширина траншеи составила 1,3 м. Заполнение – коричневая супесь с включением битого кирпича. Траншея была разобрана в южной части, стратиграфических изменений не выявлено. Данная траншея относится к сети коммуникаций данного района. После окончания работ шурф был рекультивирован (рис. 45).

Подп. и дата
Взам. инв. №
Инв. № дубл.
Подп. и дата
Инв. № подл.

Ли	Изм.	№ докум.	Подп.	Дата

Координаты шурфа № 1:

№ точки	МСК-1964 Санкт-Петербург		WGS 84	
	N	E	N	E
1	85780.33	107958.43	59.859787193	30.212185739
2	85780.36	107960.32	59.859787408	30.212219468
3	85778.40	107960.35	59.859769815	30.212219892
4	85778.40	107958.36	59.859769872	30.212184379

Шурф № 2.

Рис. 48-61.

Шурф был заложен на участке свободном от зеленых насаждений (рис. 48) в западной части трассы. Так как было сложно выделить место для шурфа на участке полностью свободном от коммуникаций, было выбрано место между проезжей частью ул. Маршала Казакова (с южной стороны) и веткой водопровода (с северной). Дневная поверхность представлена высокотравной незадернованной площадкой (рис. 49).

Шурф был ориентирован по сторонам света.

Поверхность шурфа отчитывалась от 2.85 БС. Зафиксированы разрезы стенок шурфа и прослежена следующая стратиграфия напластований (рис. 50-58, рис. 61):

Общая глубина составила 1,3 м от дневной поверхности.

Описание дается по южной стенке (рис. 55).

1. Коричневая супесь с включением строительного мусора – 35 см.
2. Слой светло-желтой супеси мощностью до 15 см.
3. Светло-серый суглинок с включением строительного мусора – 75 см.
4. Материк – желто-рыжая супесь – 10 см.

С уровня 1.50 м в пространстве шурфа началось поступление грунтовых вод.

Со стороны восточной стенки можно отметить бетонную проливку, в южном борте можно наблюдать ломаную часть бетонной плиты. После окончания работ шурф был рекультивирован (рис. 59).

06/2024-СП-ИИМК РАН-2024-ТО-Т

Лист

34

Подп. и дата
Взам. инв. №
Инв. № дубл.
Подп. и дата
Инв. № подл.

Ли	Изм.	№ докум.	Подп.	Дата

Координаты шурфа № 2:

№ точки	МСК-1964 Санкт-Петербург		WGS 84	
	N	E	N	E
1	85793.37	108751.60	59.859880703	30.226341052
2	85793.37	108753.55	59.859880643	30.226375851
3	85791.42	108753.54	59.859863140	30.226375554
4	85791.42	108751.60	59.859863200	30.226340934

Инва. № подп						Инва. № дубл.						Взам. инв. №						Подп. и дата					
Ли	Изм.	№ докум.	Подп.	Дата	06/2024-СП-ИИМК РАН-2024-ТО-Т										Лист	35							

ЗАКЛЮЧЕНИЕ

В ходе выполнения научно-исследовательских археологических работ в виде историко-культурного научного археологического обследования (археологические разведки) с целью проведения государственной историко-культурной экспертизы земельного участка по объекту: «Многоквартирные дома со встроенно-пристроенными помещениями, гаражи (автостоянки), объект дошкольного образования, объект начального и среднего общего образования по адресу: Санкт-Петербург, улица Маршала Казакова, дом 21, корпус 2, литера А» в апреле 2024 года были проведены следующие работы:

1. Составление исторической справки по результатам архивно-библиографических и научных изысканий, анализа картографического материала;
2. Обследование линейного земельного участка протяженностью 2,7 км.
3. В рамках визуального обследования была произведена фотофиксация современного состояния объекта и окружающей территории;
4. В ходе проведения археологического обследования заложены 2 археологических шурфа размерами 2х2 м, общей площадью 8 кв. м.

Культурный слой в заложенных шурфах не выявлен. Охарактеризовать стратиграфию в шурфах можно как насыпные территории, появившиеся в ходе хозяйственного освоения во второй половине XX века. Объекты археологического наследия и признаки наличия объектов археологического наследия не обнаружены.

Таким образом, на территории земельного участка по объекту: «Многоквартирные дома со встроенно-пристроенными помещениями, гаражи (автостоянки), объект дошкольного образования, объект начального и среднего общего образования по адресу: Санкт-Петербург, улица Маршала Казакова, дом 21, корпус 2, литера А» объекты культурного наследия, включенные в Единый Государственный реестр памятников истории культуры Российской Федерации, отсутствуют. В ходе работы объектов культурного (археологического) наследия

06/2024-СП-ИИМК РАН-2024-ТО-Т


Лист

36

Интв. № подп.	Подп. и дата
Интв. № дубл.	Взам. инв. №
Интв. № дубл.	Подп. и дата
Интв. № подп.	Подп. и дата

Ли	Изм.	№ докум.	Подп.	Дата

не выявлено. Объекты, обладающие признаками объекта культурного наследия, отсутствуют. Значимый культурный слой не зафиксирован.


Н. Ф. Соловьева, к.и.н.

Име. № подл.	Подп. и дата				Име. № дубл.	Взам. име. №				Подп. и дата
	Ли	Изм.	№ докум.	Подп.		Дата				
06/2024-СП-ИИМК РАН-2024-ТО-Т										Лист
										37

СПИСОК ИСТОЧНИКОВ И ЛИТЕРАТУРЫ

1. Гусенцова Т.М., Сорокин П.Е. Охта 1 – первый памятник эпохи неолита и раннего металла в центральной части Петербурга / Российский археологический ежегодник. Вып. 1. СПб. С. 421–451.
2. Горбатенко С.Б. Петергофская дорога. Ораниенбаумский историко-ландшафтный комплекс. – СПб.: «Дмитрий Буланин», 1998.
3. Горбачевич К.С., Хабло Е.П. Почему так названы? О происхождении названий улиц, площадей, островов, рек и мостов Санкт-Петербурга. СПб. 2002.
4. Рожков А. М. На Юго-западе Санкт-Петербурга: из прошлого Красносельского района: учебное пособие для учителей-краеведов. – Санкт-Петербург. 1995.
5. Исаченко Г. А., Резников А. И. Ландшафты Санкт-Петербурга: эволюция, динамика, разнообразие // «Биосфера». 2014. Т. 6. № 3.
6. Кепсу С. Петербург до Петербурга. – СПб.: «Европейский дом», 2000.
7. Кузьмин С.Т. [и др.]. Страницы памяти: история и судьбы. К 45-летию Красносельского района – СПб, 2018.
8. Пыляев М.И. Забытое прошлое окрестностей Петербурга. – СПб.: Типография А.С. Суворина, 1889 г.
9. Седов В. В. Этнический состав населения северо-западных земель Великого Новгорода (IX–XIV вв.) // Советская археология. Вып. XVIII. С. 193-229.
10. Словцова И. История петербургских районов. Энциклопедия – М.: Астрель; СПб.: Астрель-СПб, 2012.
11. Сорокин П.Е. О системе расселения в Приневье в допетровское время // Сельская Русь в IX–XVI вв. М. 2008.
12. Сорокин П.Е. О средневековом расселении в Приневье // Скандинавские чтения 2014 года: этнографические и культурно-исторические аспекты. – СПб.: Музей антропологии и этнографии МАЭ РАН (Кунсткамера), 2016.

Подп. и дата
Взам. инв. №
Инв. № дубл.
Подп. и дата
Инв. № подл.

Ли	Изм.	№ докум.	Подп.	Дата

Электронные ресурсы:

<http://www.etomesto.ru> – сайт «Это место». Старые карты России и мира онлайн.

Инва. № подл.	Подп. и дата				
	Взам. инв. №				
Инва. № дубл.	Подп. и дата				
	Инва. № подл.				
Инва. № подл.	06/2024-СП-ИИМК РАН-2024-ТО-Т				
	Ли	Изм.	№ докум.	Подп.	Дата
					Лист
					39

СПИСОК ИЛЛЮСТРАЦИЙ

Рис. 1. Санкт-Петербург, Красносельский, Кировский районы. Маршала Казакова. Место проведения работ на карте г. Санкт-Петербурга и Ленинградской области (OSM Standart).

Рис. 2. Санкт-Петербург, Красносельский, Кировский районы. Маршала Казакова. Место проведения работ на карте г. Санкт-Петербурга и Ленинградской области (OSM Standart).

Рис. 3. Санкт-Петербург, Красносельский, Кировский районы. Маршала Казакова. Место проведения работ на спутниковом снимке (Google Hybrid).

Рис. 4 (а,б,в). Санкт-Петербург, Красносельский, Кировский районы. Маршала Казакова. Общие планы и места заложения шурфов.

Рис. 5 (а,б). Санкт-Петербург, Красносельский, Кировский районы. Маршала Казакова. Местоположение точек съемки общих видов участка обследования.

Рис. 6. Местоположение участка обследования на «Карте бывших губерний Иван-Города, Яма, Капорья и Нэтеборга авторства Бергенгейма», 1676 г.

Рис. 7. Карта Санкт-Петербургской губернии 1792 года.

Рис. 8. Топографическая карта окружности Санкт-Петербурга 1817 года.

Рис. 9. Топографическая карта окрестностей Санкт-Петербурга Шуберта 1834.

Рис. 10. Центр Санкт-Петербургской губернии. Карта района маневров. 2-х верстовка.

Рис. 11. Немецкая аэрофотосъемка Ленинграда 1939-1942.

Рис. 12. Санкт-Петербург, Красносельский, Кировский районы. Маршала Казакова. Точка съемки 1. Вид на В.

Рис. 13. Санкт-Петербург, Красносельский, Кировский районы. Маршала Казакова. Точка съемки 2. Вид на З.

Рис. 14. Санкт-Петербург, Красносельский, Кировский районы. Маршала Казакова. Точка съемки 3. Вид на З.

Инд. № подл.	Подп. и дата	Инд. № дубл.	Взам. инв. №	Подп. и дата	Инд. № подл.	Ли	Изм.	№ докум.	Подп.	Дата	06/2024-СП-ИИМК РАН-2024-ТО-Т	Лист
												40

Рис. 15. Санкт-Петербург, Красносельский, Кировский районы. Маршала Казакова. Точка съемки 3. Вид на С.

Рис. 16. Санкт-Петербург, Красносельский, Кировский районы. Маршала Казакова. Точка съемки 4. Вид на З.

Рис. 17. Санкт-Петербург, Красносельский, Кировский районы. Маршала Казакова. Точка съемки 5. Вид на З.

Рис. 18. Санкт-Петербург, Красносельский, Кировский районы. Маршала Казакова. Точка съемки 6. Вид на З.

Рис. 19. Санкт-Петербург, Красносельский, Кировский районы. Маршала Казакова. Точка съемки 7. Вид на З.

Рис. 20. Санкт-Петербург, Красносельский, Кировский районы. Маршала Казакова. Точка съемки 8. Вид на З.

Рис. 21. Санкт-Петербург, Красносельский, Кировский районы. Маршала Казакова. Точка съемки 9. Вид на З.

Рис. 22. Санкт-Петербург, Красносельский, Кировский районы. Маршала Казакова. Точка съемки 10. Вид на З.

Рис. 23. Санкт-Петербург, Красносельский, Кировский районы. Маршала Казакова. Точка съемки 11. Вид на З.

Рис. 24. Санкт-Петербург, Красносельский, Кировский районы. Маршала Казакова. Точка съемки 12. Вид на З.

Рис. 25. Санкт-Петербург, Красносельский, Кировский районы. Маршала Казакова. Точка съемки 13. Вид на З.

Рис. 26. Санкт-Петербург, Красносельский, Кировский районы. Маршала Казакова. Точка съемки 14. Вид на З.

Рис. 27. Санкт-Петербург, Красносельский, Кировский районы. Маршала Казакова. Точка съемки 15. Вид на З.

Рис. 28. Санкт-Петербург, Красносельский, Кировский районы. Маршала Казакова. Точка съемки 16. Вид на З.

Рис. 29. Санкт-Петербург, Красносельский, Кировский районы. Маршала Казакова. Точка съемки 17. Вид на З.

Инд. № подл.	Подп. и дата	Инд. № дубл.	Взам. инв. №	Подп. и дата	Ли	Изм.	№ докум.	Подп.	Дата	06/2024-СП-ИИМК РАН-2024-ТО-Т	Лист
											41

Рис. 30. Санкт-Петербург, Красносельский, Кировский районы. Маршала Казакова. Точка съемки 18. Вид на З.

Рис. 31. Санкт-Петербург, Красносельский, Кировский районы. Маршала Казакова. Точка съемки 18. Вид на В.

Рис. 32. Санкт-Петербург, Красносельский, Кировский районы. Маршала Казакова. Месторасположение Шурфа 1. До начала работ. Вид на С.

Рис. 33. Санкт-Петербург, Красносельский, Кировский районы. Маршала Казакова. Дневная поверхность Шурфа 1. До начала работ. Вид на С.

Рис. 34. Санкт-Петербург, Красносельский, Кировский районы. Маршала Казакова. Фиксация по уровню материковой поверхности и контура траншеи.

Рис. 35. Санкт-Петербург, Красносельский, Кировский районы. Маршала Казакова. Фиксация выбранной траншеи.

Рис. 36. Санкт-Петербург, Красносельский, Кировский районы. Маршала Казакова. Общий вид Шурфа 1. Вид на С.

Рис. 37. Санкт-Петербург, Красносельский, Кировский районы. Маршала Казакова. Шурф 1. Северная стенка.

Рис. 38. Санкт-Петербург, Красносельский, Кировский районы. Маршала Казакова. Общий вид Шурфа 1. Вид на В.

Рис. 39. Санкт-Петербург, Красносельский, Кировский районы. Маршала Казакова. Шурф 1. Восточная стенка.

Рис. 40. Санкт-Петербург, Красносельский, Кировский районы. Маршала Казакова. Общий вид Шурфа 1. Вид на Ю.

Рис. 41. Санкт-Петербург, Красносельский, Кировский районы. Маршала Казакова. Шурф 1. Южная стенка.

Рис. 42. Санкт-Петербург, Красносельский, Кировский районы. Маршала Казакова. Общий вид Шурфа 1. Вид на З.

Рис. 43. Санкт-Петербург, Красносельский, Кировский районы. Маршала Казакова. Шурф 1. Западная стенка.

Рис. 44. Санкт-Петербург, Красносельский, Кировский районы. Маршала Казакова. Шурф 1. Фиксация материковой поверхности и выбранной траншеи.

Изн. № подл.	Подп. и дата				
	Взам. инв. №				
Изн. № дубл.	Подп. и дата				
	Изн. № подл.				
Изн. № подл.	Подп. и дата				
	Изн. № подл.				
Ли	Изм.	№ докум.	Подп.	Дата	Лист 42
06/2024-СП-ИИМК РАН-2024-ТО-Т					

- Рис. 45. Санкт-Петербург, Красносельский, Кировский районы. Маршала Казакова. Шурф 1. После рекультивации. Вид на С.
- Рис. 46. Санкт-Петербург, Красносельский, Кировский районы. Маршала Казакова. Шурф 1. Планиграфия материковой поверхности.
- Рис. 47. Санкт-Петербург, Красносельский, Кировский районы. Маршала Казакова. Шурф 1. Стратиграфия.
- Рис. 48. Санкт-Петербург, Красносельский, Кировский районы. Маршала Казакова. Месторасположение Шурфа 2. До начала работ. Вид на С.
- Рис.49. Санкт-Петербург, Красносельский, Кировский районы. Маршала Казакова. Дневная поверхность Шурфа 2. До начала работ. Вид на С.
- Рис. 50. Санкт-Петербург, Красносельский, Кировский районы. Маршала Казакова. Шурф 2. Общий вид. Вид на С.
- Рис.51. Санкт-Петербург, Красносельский, Кировский районы. Маршала Казакова. Шурф 2. Северная стенка.
- Рис. 52. Санкт-Петербург, Красносельский, Кировский районы. Маршала Казакова. Общий вид Шурфа 2. Вид на В.
- Рис. 53. Санкт-Петербург, Красносельский, Кировский районы. Маршала Казакова. Шурф 2. Восточная стенка.
- Рис. 54. Санкт-Петербург, Красносельский, Кировский районы. Маршала Казакова. Общий вид Шурфа 2. Вид на Ю.
- Рис. 55. Санкт-Петербург, Красносельский, Кировский районы. Маршала Казакова. Шурф 2. Южная стенка.
- Рис. 56. Санкт-Петербург, Красносельский, Кировский районы. Маршала Казакова. Общий вид Шурфа 2. Вид на З.
- Рис. 57. Санкт-Петербург, Красносельский, Кировский районы. Маршала Казакова. Шурф 2. Западная стенка.
- Рис. 58. Санкт-Петербург, Красносельский, Кировский районы. Маршала Казакова. Шурф 2. Фиксация материковой поверхности и выбранной траншеи.
- Рис. 59. Санкт-Петербург, Красносельский, Кировский районы. Маршала Казакова. Шурф 2. После рекультивации. Вид на С.

Инва. № подл.	Подп. и дата	Инва. № дубл.	Взам. инв. №	Подп. и дата	Ли	Изм.	№ докум.	Подп.	Дата	06/2024-СП-ИИМК РАН-2024-ТО-Т	Лист
											43

Рис. 60. Санкт-Петербург, Красносельский, Кировский районы. Маршала Казакова. Шурф 2. Фиксация по уровню грунтовых вод.

Рис. 61. Санкт-Петербург, Красносельский, Кировский районы. Маршала Казакова. Шурф 2. Стратиграфия. Условные обозначения.

Рис. 62. Санкт-Петербург, Красносельский, Кировский районы. Маршала Казакова. Шурф 1, 2. Условные обозначения.

Инв. № подл.	Подп. и дата				
	Взам. инв. №				
Инв. № дубл.	Подп. и дата				
	Инв. № подл.				
06/2024-СП-ИИМК РАН-2024-ТО-Т					Лист
					44
Ли	Изм.	№ докум.	Подп.	Дата	

АЛЬБОМ ИЛЛЮСТРАЦИЙ

Инв. № подл	Подп. и дата				Инв. № дубл.	Взам. инв. №	Подп. и дата
	Подп. и дата						
Ли	Изм.	№ докум.	Подп.	Дата	06/2024-СП-ИИМК РАН-2024-ТО-Т		
					45		

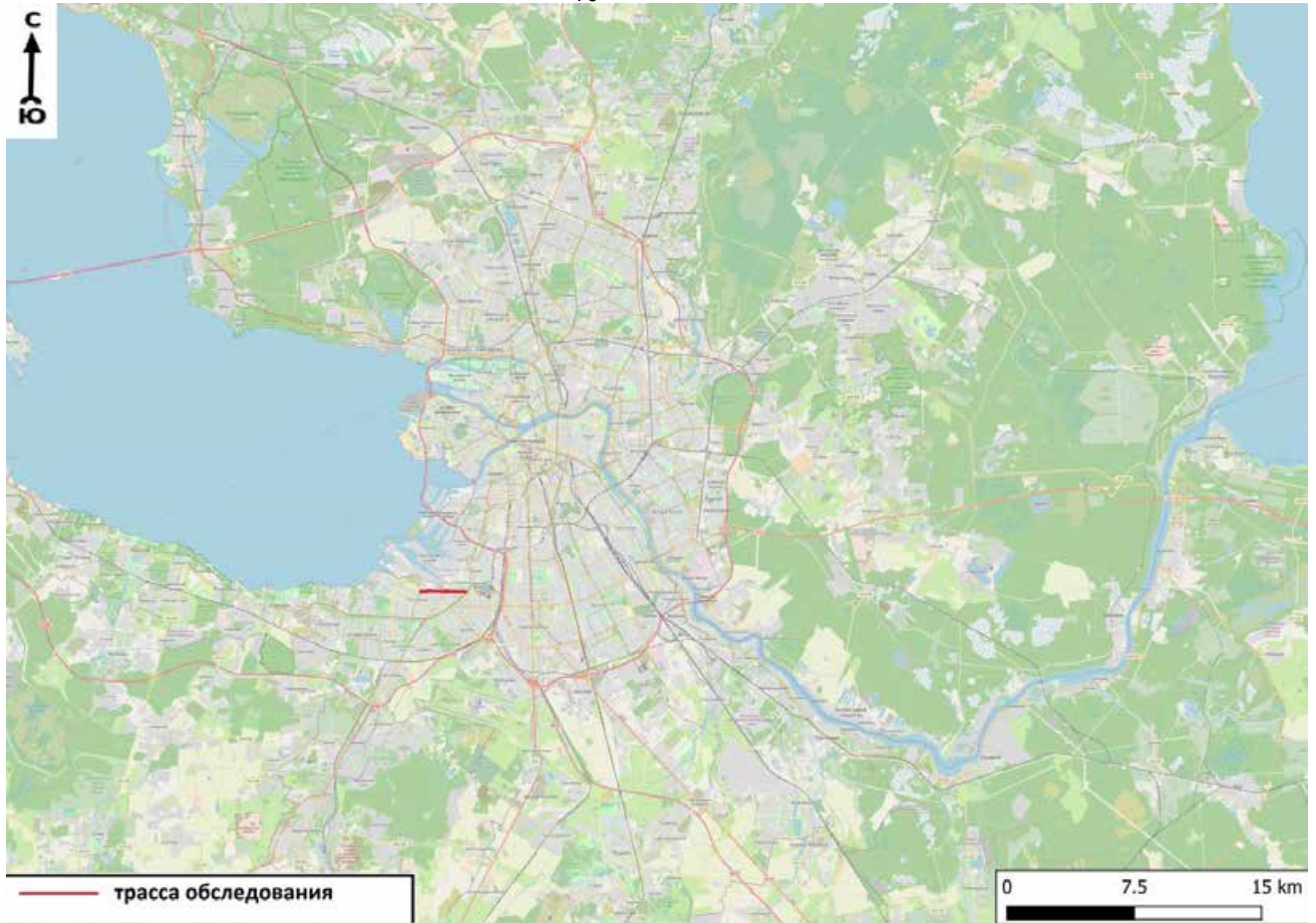


Рис. 1. Санкт-Петербург, Красносельский, Кировский районы. Маршала Казакова. Место проведения работ на карте г. Санкт-Петербурга и Ленинградской области (OSM Standart).

Инва. № подл.	Подп. и дата
Инва. № дубл.	Взам. инв. №
Подп. и дата	Подп. и дата

Ли	Изм.	№ докум.	Подп.	Дата
----	------	----------	-------	------

06/2024-СП-ИИМК РАН-2024-ТО-Г

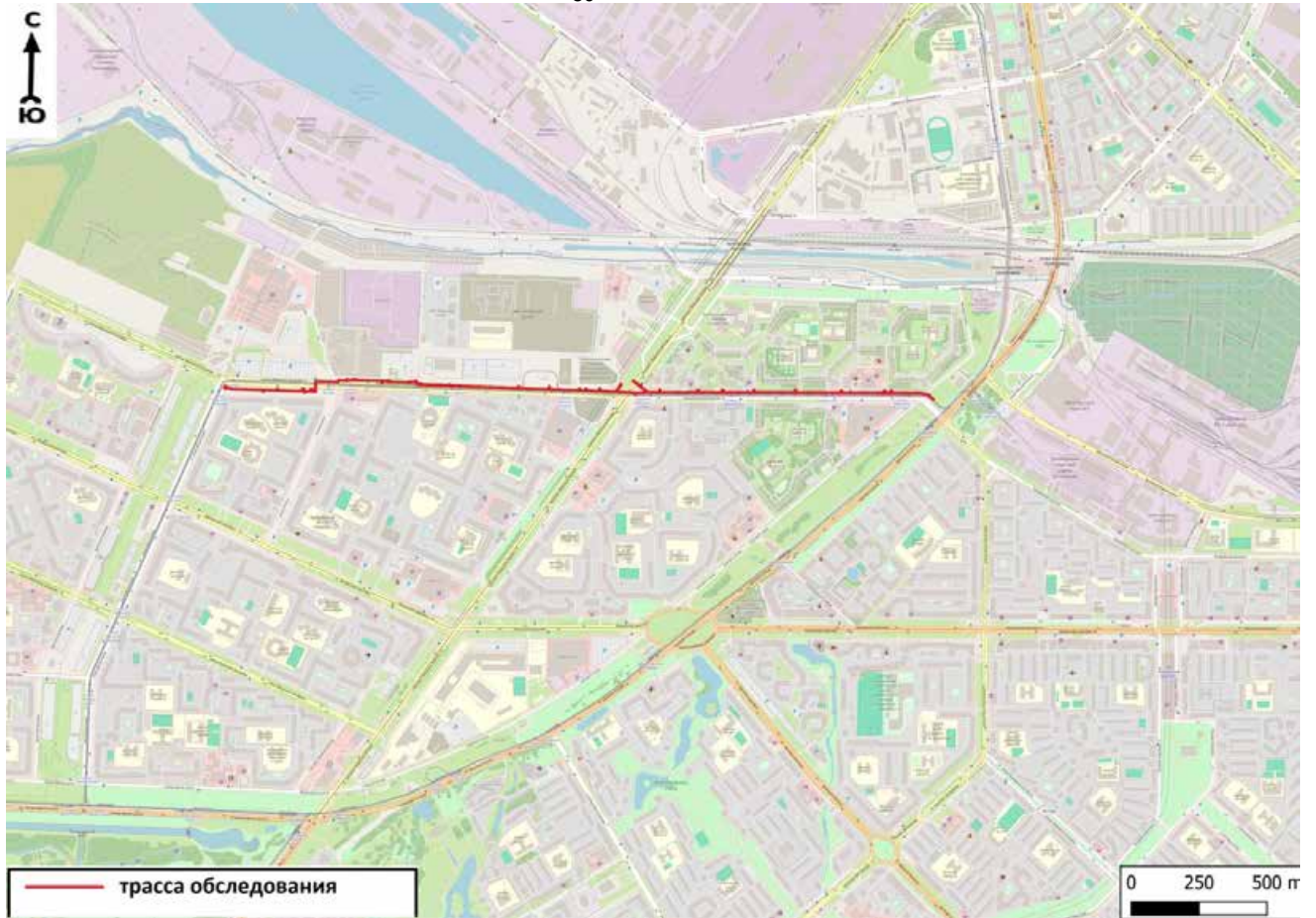


Рис. 2. Санкт-Петербург, Красносельский, Кировский районы. Маршала Казакова. Место проведения работ на карте г. Санкт-Петербурга и Ленинградской области (OSM Standart).

Инь. № подп	Подп. и дата	Инь. № дубл.	Взам. инв. №	Подп. и дата

Ли	Изм.	№ докум.	Подп.	Дата

06/2024-СП-ИИМК РАН-2024-ТО-Г



Рис. 3. Санкт-Петербург, Красносельский, Кировский районы. Маршала Казакова. Место проведения работ на спутниковом снимке (Google Hybrid).

Инва. № подл.	Подп. и дата
Инва. № дубл.	Взам. инв. №
Инва. № подл.	Подп. и дата
Инва. № подл.	Подп. и дата

Ли	Изм.	№ докум.	Подп.	Дата

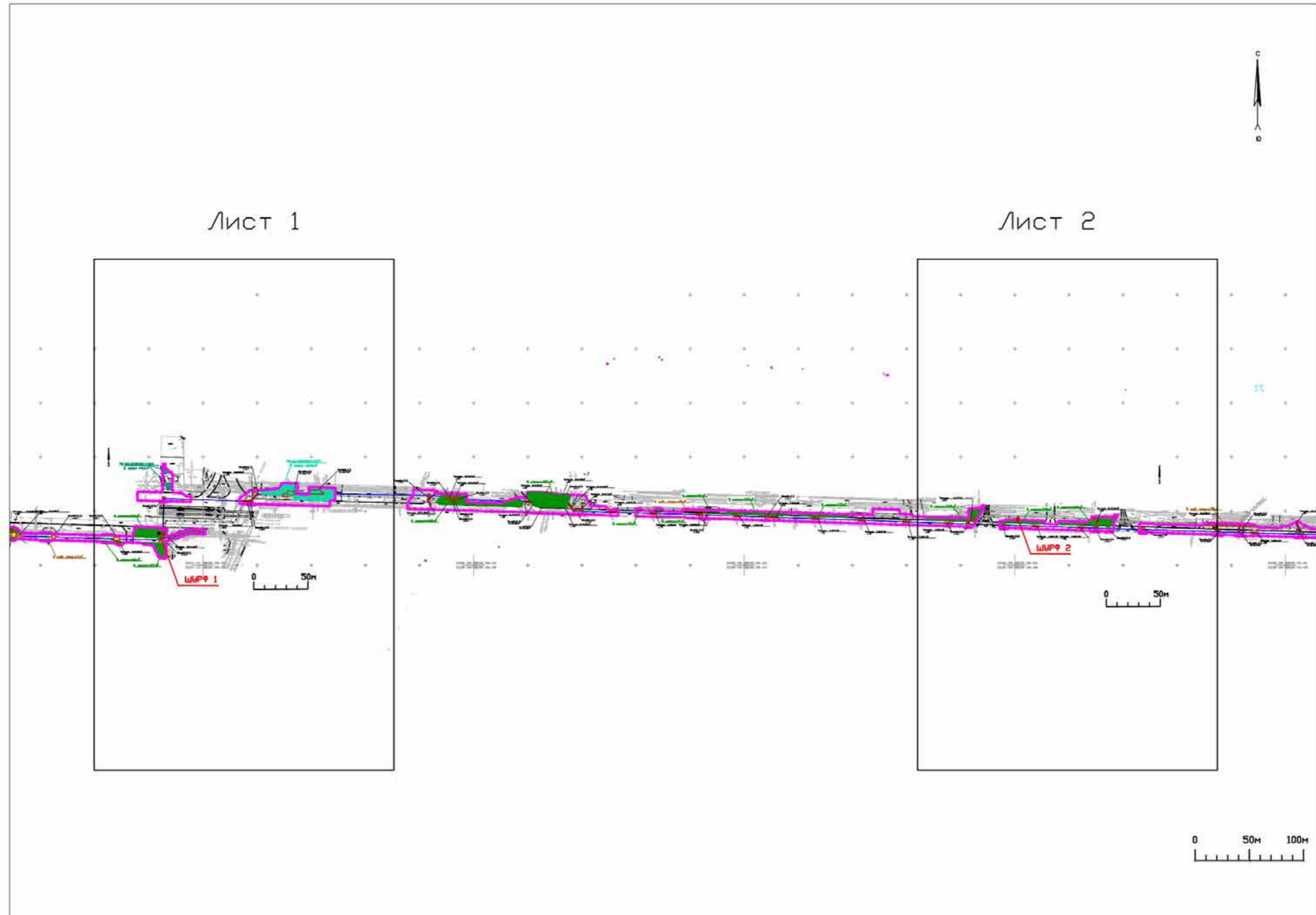


Рис. 4 (а). Санкт-Петербург, Красносельский, Кировский районы. Маршала Казакова. Общий план и места заложения шурфов.

Инд. № подл.	Подп. и дата
Инд. № дубл.	Взам. инв. №
Инд. № подл.	Подп. и дата
Инд. № подл.	Подп. и дата

Ли	Изм.	№ докум.	Подп.	Дата

06/2024-СП-ИИМК РАН-2024-ТО-Г

Лист
49

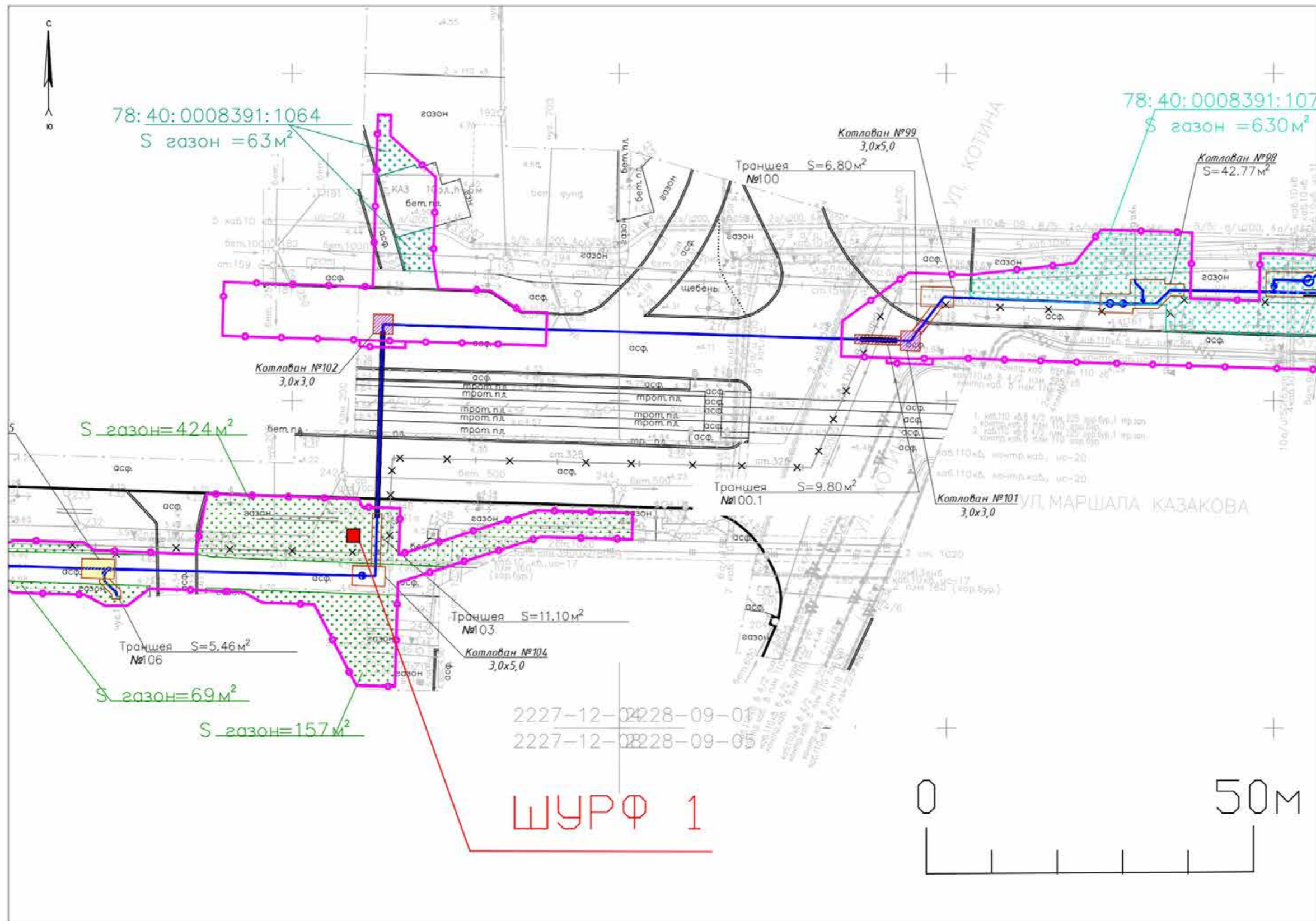


Рис. 4 (б). Санкт-Петербург, Красносельский, Кировский районы. Маршала Казакова. Общй план и места заложения шурфов.

Подп. и дата
Взам. инв. №
Инв. № дубл.
Подп. и дата
Инв. № подл.

Ли	Изм.	№ докум.	Подп.	Дата

06/2024-СП-ИИМК РАН-2024-ТО-Г

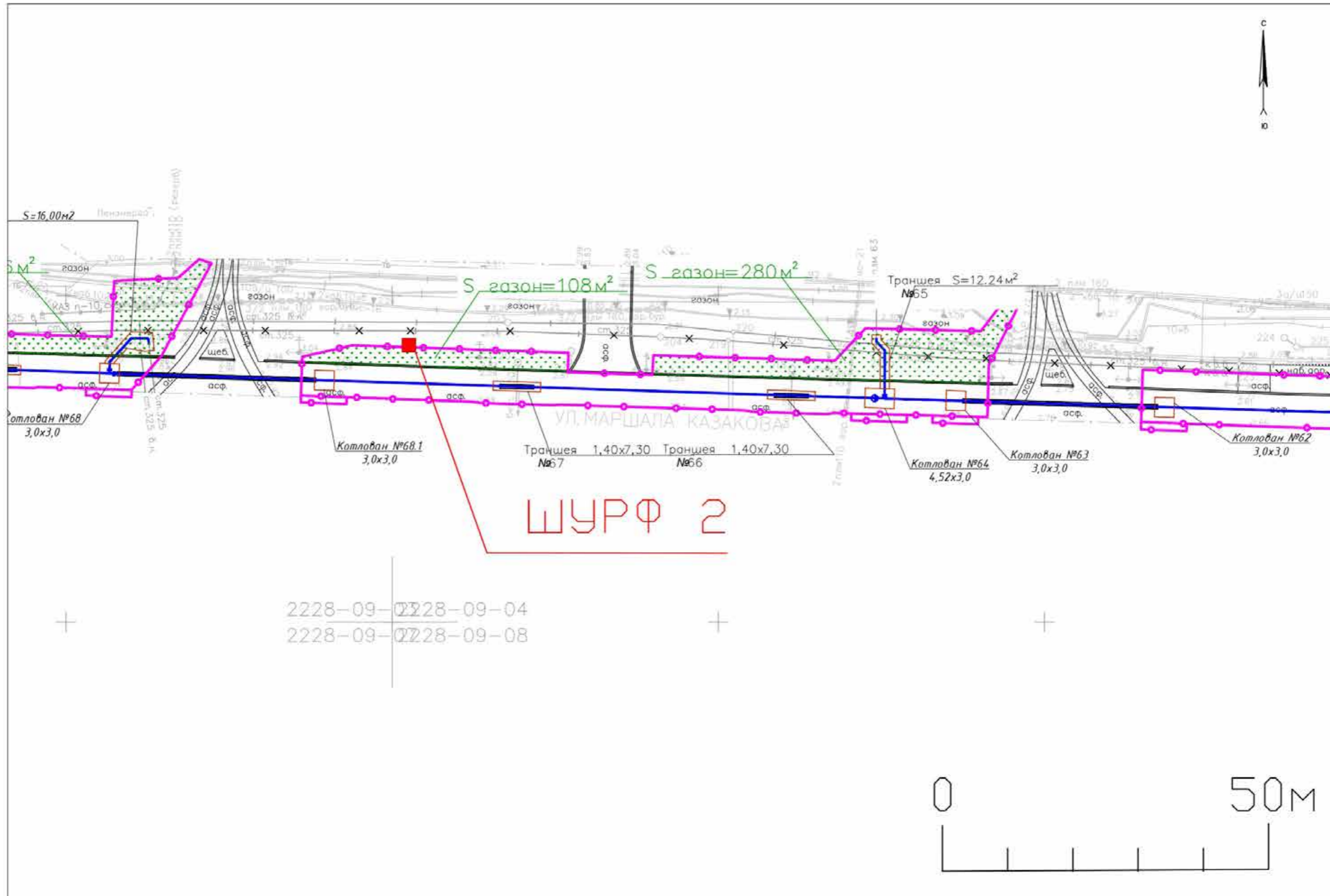


Рис. 4 (в). Санкт-Петербург, Красносельский, Кировский районы. Маршала Казакова. Общий план и места заложения шурфов.

Ивл. № подл.	Подп. и дата
Ивл. № дубл.	Подп. и дата
Взам. инв. №	Подп. и дата

Ли	Изм.	№ докум.	Подп.	Дата

06/2024-СП-ИИМК РАН-2024-ТО-Г



Рис. 5 (а). Санкт-Петербург, Красносельский, Кировский районы. Маршала Казакова. Местоположение точек съемки общих видов участка обследования.

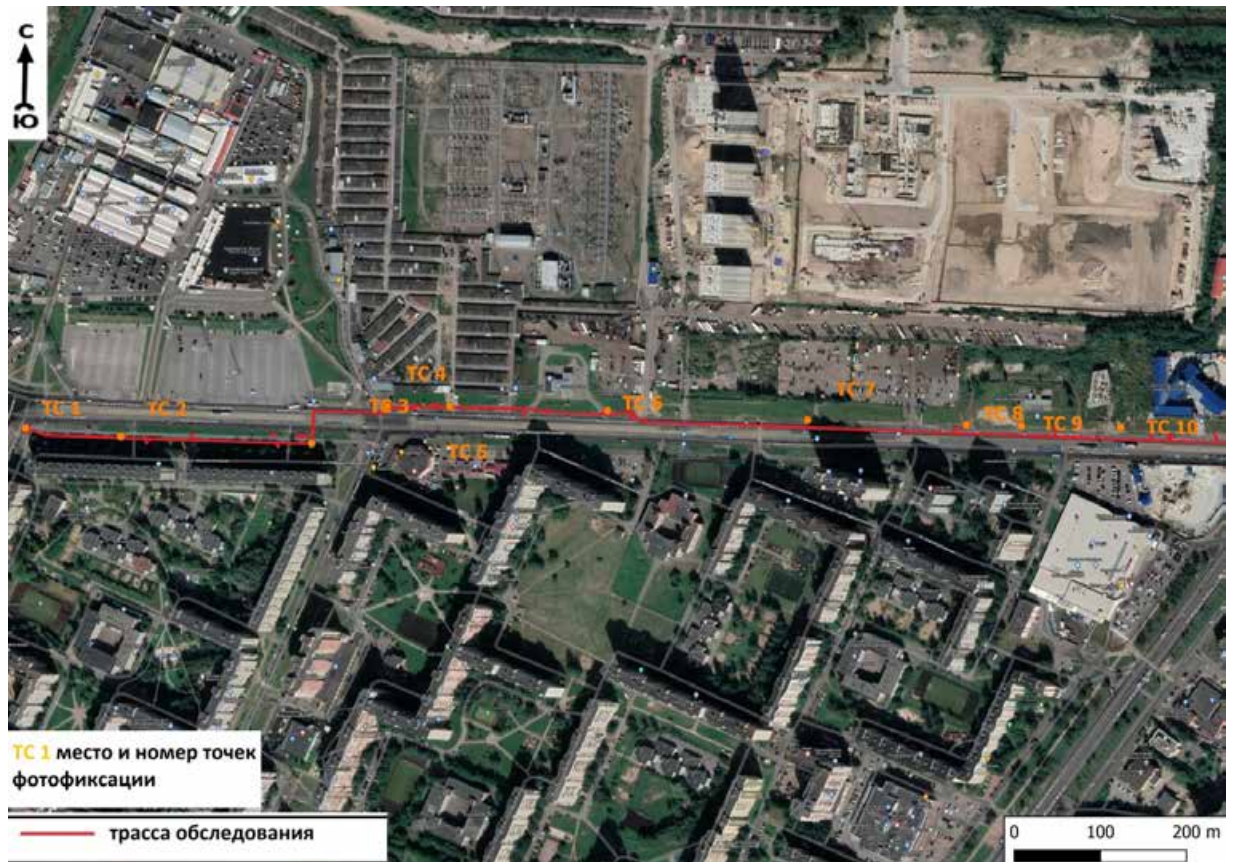


Рис. 5 (б). Санкт-Петербург, Красносельский, Кировский районы. Маршала Казакова. Местоположение точек съемки общих видов участка обследования.

Подп. и дата
Взам. инв. №
Инв. № дубл.
Подп. и дата
Инв. № подл.

Ли	Изм.	№ докум.	Подп.	Дата
----	------	----------	-------	------



Рис. 6. Местоположение участка обследования на «Карте бывших губерний Иван-Города, Яма, Капорья и Нэтеборга авторства Бергенгейма», 1676 г.

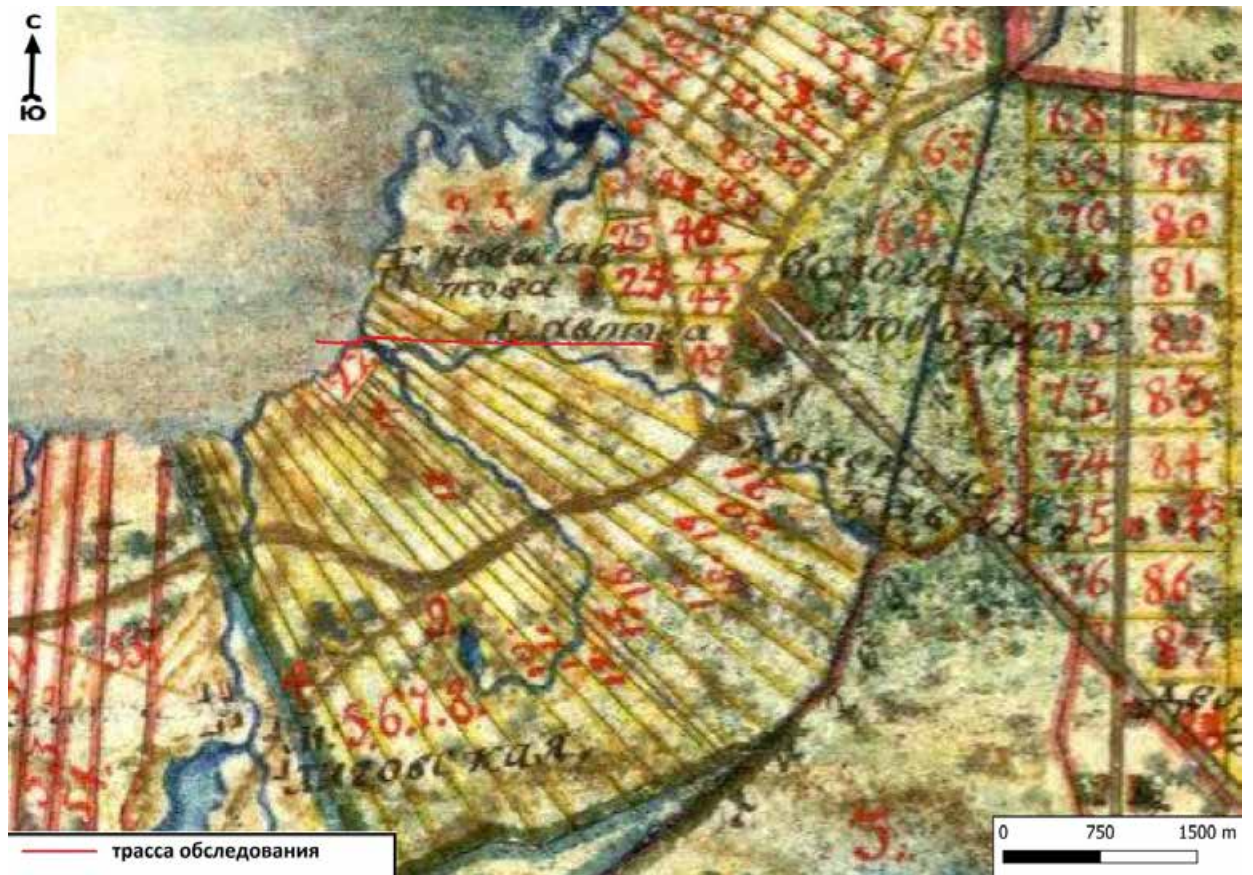


Рис. 7. Карта Санкт-Петербургской губернии 1792 года.

Инва. № подл.	Подп. и дата
Инва. № дубл.	Взам. инв. №
Инва. № подл.	Подп. и дата
Инва. № подл.	Подп. и дата

Ли	Изм.	№ докум.	Подп.	Дата

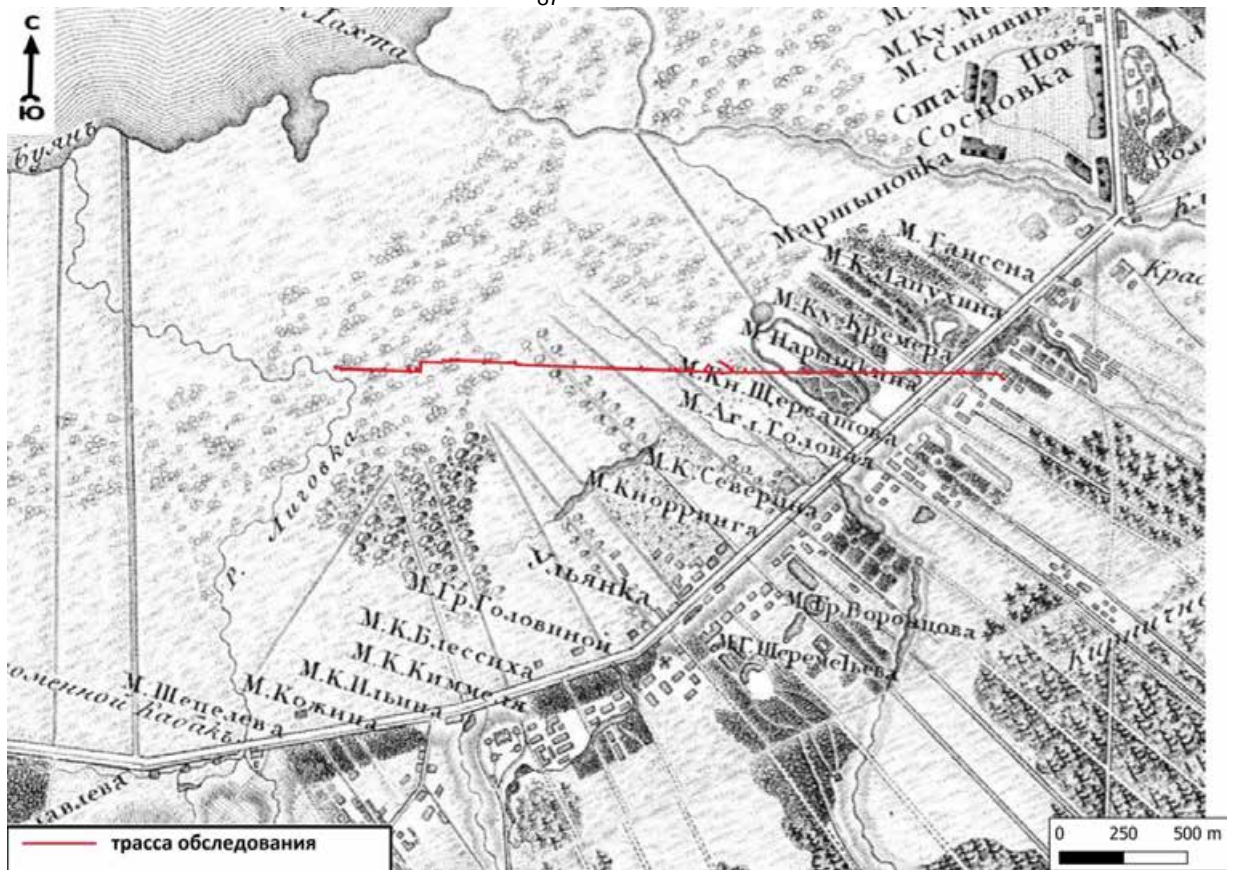


Рис. 8. Топографическая карта окрестности Санкт-Петербурга 1817 года.

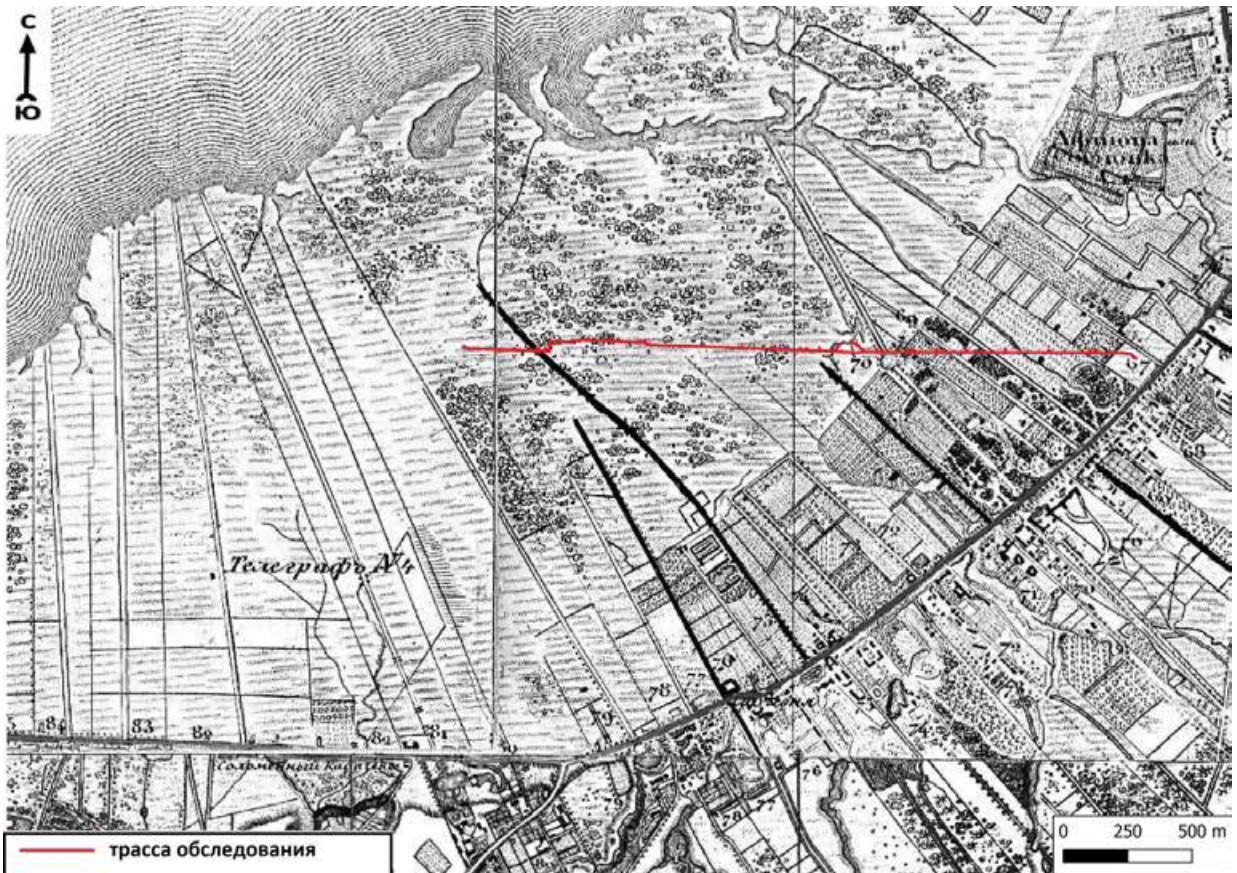


Рис. 9. Топографическая карта окрестностей Санкт-Петербурга Шуберта 1834.

Подп. и дата
Взам. инв. №
Инв. № дубл.
Подп. и дата
Инв. № подл.

Ли	Изм.	№ докум.	Подп.	Дата
----	------	----------	-------	------

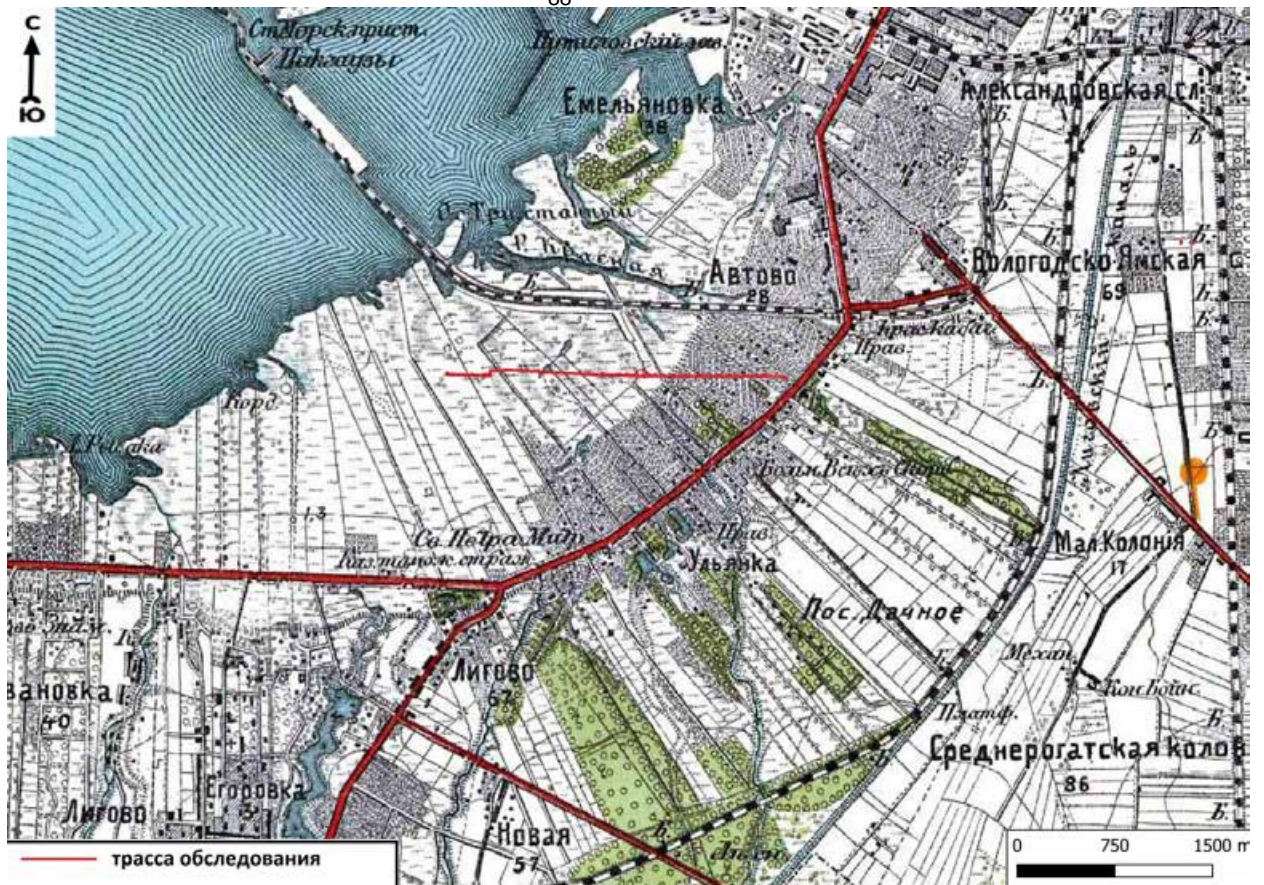


Рис. 10. Центр Санкт-Петербургской губернии. Карта района маневров. 2-х верстовка.

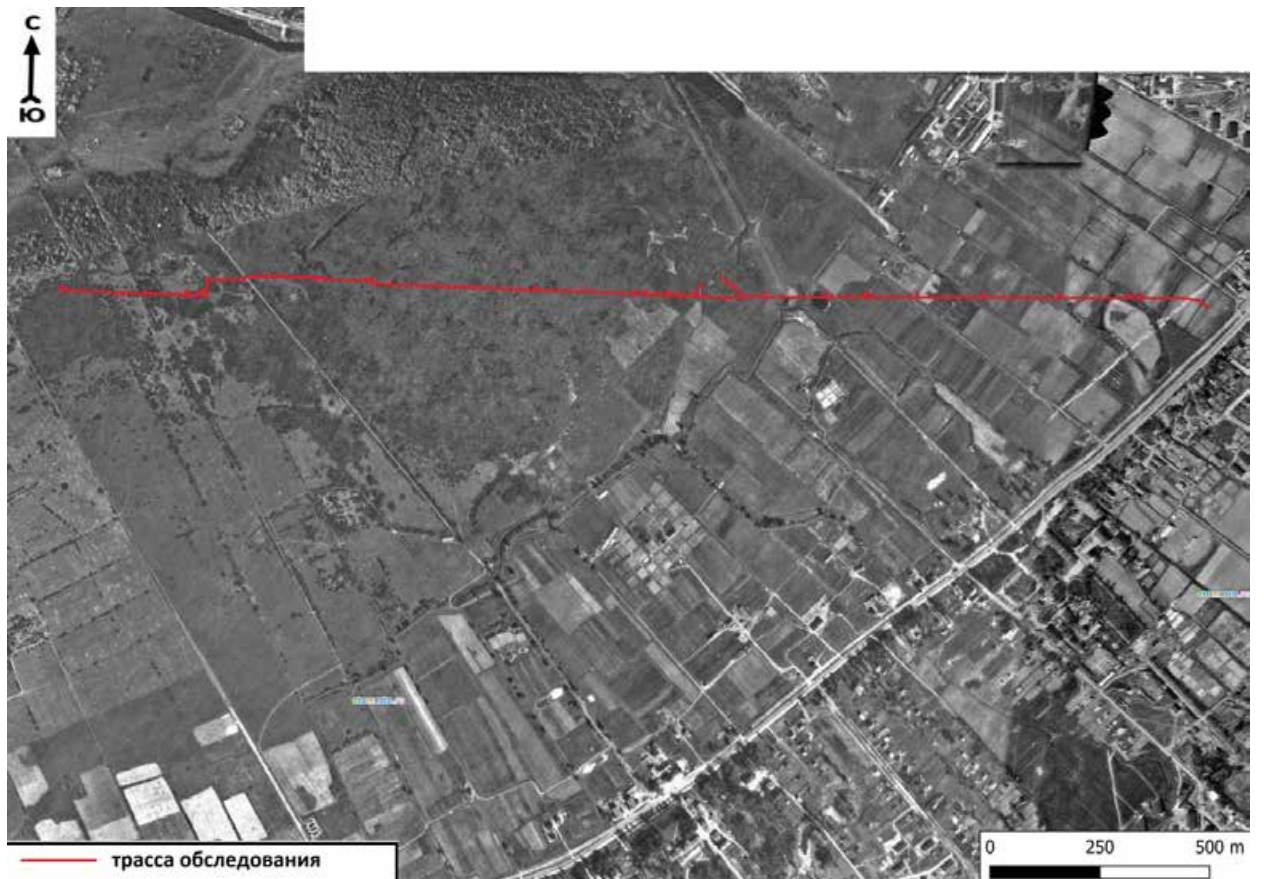


Рис. 11. Немецкая аэрофотосъемка Ленинграда 1939-1942.

Подп. и дата
Взам. инв. №
Инв. № дубл.
Подп. и дата
Инв. № подл.

Ли	Изм.	№ докум.	Подп.	Дата
----	------	----------	-------	------



Рис. 12. Санкт-Петербург, Красносельский, Кировский районы. Маршала Казакова. Точка съемки 1. Вид на В.




Рис. 13. Санкт-Петербург, Красносельский, Кировский районы. Маршала Казакова. Точка съемки 2. Вид на З.

Инва. № подл.	Подп. и дата
Инва. № дубл.	Взам. инв. №
Инва. № инв.	Подп. и дата
Инва. № подл.	Инва. № инв.

Ли	Изм.	№ докум.	Подп.	Дата

06/2024-СП-ИИМК РАН-2024-ТО-Г

Лист

56



Рис. 14. Санкт-Петербург, Красносельский, Кировский районы. Маршала Казакова. Точка съемки 3. Вид на З.



Рис. 15. Санкт-Петербург, Красносельский, Кировский районы. Маршала Казакова. Точка съемки 3. Вид на С.

Инва. № подп	Подп. и дата
Инва. № дубл.	Взам. инв. №
Инва. № дубл.	Взам. инв. №
Инва. № дубл.	Взам. инв. №
Инва. № дубл.	Взам. инв. №

Ли	Изм.	№ докум.	Подп.	Дата




Рис. 16. Санкт-Петербург, Красносельский, Кировский районы. Маршала Казакова. Точка съемки 4. Вид на З.



Рис. 17. Санкт-Петербург, Красносельский, Кировский районы. Маршала Казакова. Точка съемки 5. Вид на З.

Подп. и дата
Взам. инв. №
Инв. № дубл.
Подп. и дата
Инв. № подл.

Ли	Изм.	№ докум.	Подп.	Дата
----	------	----------	-------	------



Рис. 18. Санкт-Петербург, Красносельский, Кировский районы. Маршала Казакова. Точка съемки 6. Вид на З.



Рис. 19. Санкт-Петербург, Красносельский, Кировский районы. Маршала Казакова. Точка съемки 7. Вид на З.

Инва. № подп	Подп. и дата
Инва. № дубл.	Взам. инв. №
Инва. № инв.	Подп. и дата
Инва. № инв.	Подп. и дата

Ли	Изм.	№ докум.	Подп.	Дата



Рис. 20. Санкт-Петербург, Красносельский, Кировский районы. Маршала Казакова. Точка съёмки 8. Вид на 3.




Рис. 21. Санкт-Петербург, Красносельский, Кировский районы. Маршала Казакова. Точка съёмки 9. Вид на 3.

Подп. и дата
Взам. инв. №
Инв. № дубл.
Подп. и дата
Инв. № подл.

Ли	Изм.	№ докум.	Подп.	Дата
----	------	----------	-------	------

06/2024-СП-ИИМК РАН-2024-ТО-Г



Рис. 22. Санкт-Петербург, Красносельский, Кировский районы. Маршала Казакова. Точка съемки 10. Вид на 3.



Рис. 23. Санкт-Петербург, Красносельский, Кировский районы. Маршала Казакова. Точка съемки 11. Вид на 3.

Подп. и дата
Взам. инв. №
Инв. № дубл.
Подп. и дата
Инв. № подл.

Ли	Изм.	№ докум.	Подп.	Дата
----	------	----------	-------	------



Рис. 24. Санкт-Петербург, Красносельский, Кировский районы. Маршала Казакова. Точка съёмки 12. Вид на З.



Рис. 25. Санкт-Петербург, Красносельский, Кировский районы. Маршала Казакова. Точка съёмки 13. Вид на З.

Инва. № подл.	Подп. и дата
Инва. № дубл.	Взам. инв. №
Инва. № подл.	Подп. и дата
Инва. № подл.	Подп. и дата

Ли	Изм.	№ докум.	Подп.	Дата



Рис. 26. Санкт-Петербург, Красносельский, Кировский районы. Маршала Казакова. Точка съёмки 14. Вид на 3.



Рис. 27. Санкт-Петербург, Красносельский, Кировский районы. Маршала Казакова. Точка съёмки 15. Вид на 3.

Инва. № подл.	Подп. и дата
Инва. № дубл.	Взам. инв. №
Инва. № подл.	Подп. и дата
Инва. № подл.	Подп. и дата

Ли	Изм.	№ докум.	Подп.	Дата
----	------	----------	-------	------

06/2024-СП-ИИМК РАН-2024-ТО-Г

Лист

63



Рис. 28. Санкт-Петербург, Красносельский, Кировский районы. Маршала Казакова. Точка съёмки 16. Вид на 3.



Рис. 29. Санкт-Петербург, Красносельский, Кировский районы. Маршала Казакова. Точка съёмки 17. Вид на 3.

Инва. № подл.	Подп. и дата
Инва. № дубл.	Взам. инв. №
Подп. и дата	
Инва. № подл.	

Ли	Изм.	№ докум.	Подп.	Дата

06/2024-СП-ИИМК РАН-2024-ТО-Г



Рис. 30. Санкт-Петербург, Красносельский, Кировский районы. Маршала Казакова. Точка съёмки 18. Вид на З.



Рис. 31. Санкт-Петербург, Красносельский, Кировский районы. Маршала Казакова. Точка съёмки 18. Вид на В.

Инва. № подп	Подп. и дата
Инва. № дубл.	Взам. инв. №
Инва. № инв. №	Подп. и дата
Инва. № инв. №	Подп. и дата

Ли	Изм.	№ докум.	Подп.	Дата



Рис. 32. Санкт-Петербург, Красносельский, Кировский районы. Маршала Казакова. Месторасположение Шурфа 1. До начала работ. Вид на С.



Рис. 33. Санкт-Петербург, Красносельский, Кировский районы. Маршала Казакова. Дневная поверхность Шурфа 1. До начала работ. Вид на С.

Подп. и дата
Взам. инв. №
Инв. № дубл.
Подп. и дата
Инв. № подл.

Ли	Изм.	№ докум.	Подп.	Дата



Рис. 34. Санкт-Петербург, Красносельский, Кировский районы. Маршала Казакова. Фиксация по уровню материковой поверхности и контура траншеи.



Рис. 35. Санкт-Петербург, Красносельский, Кировский районы. Маршала Казакова. Фиксация выбранной траншеи.

Инва. № подл.	Подп. и дата
Инва. № дубл.	Взам. инв. №
Инва. № подл.	Подп. и дата
Инва. № подл.	Подп. и дата

Ли	Изм.	№ докум.	Подп.	Дата

06/2024-СП-ИИМК РАН-2024-ТО-Г

Лист

67



Рис. 36. Санкт-Петербург, Красносельский, Кировский районы. Маршала Казакова. Общий вид Шурфа 1. Вид на С.



Рис. 37. Санкт-Петербург, Красносельский, Кировский районы. Маршала Казакова. Шурф 1. Северная стенка.

Подп. и дата
Взам. инв. №
Инв. № дубл.
Подп. и дата
Инв. № подп

Ли	Изм.	№ докум.	Подп.	Дата
----	------	----------	-------	------



Рис. 38 Санкт-Петербург, Красносельский, Кировский районы. Маршала Казакова. Общий вид Шурфа 1. Вид на В.



Рис. 39. Санкт-Петербург, Красносельский, Кировский районы. Маршала Казакова. Шурф 1. Восточная стенка.

Инва. № подп	Подп. и дата
Инва. № дубл.	Взам. инв. №
Подп. и дата	Подп. и дата

Ли	Изм.	№ докум.	Подп.	Дата
----	------	----------	-------	------

06/2024-СП-ИИМК РАН-2024-ТО-Г

Лист

69



Рис. 40. Санкт-Петербург, Красносельский, Кировский районы. Маршала Казакова. Общий вид Шурфа 1. Вид на Ю.



Рис. 41. Санкт-Петербург, Красносельский, Кировский районы. Маршала Казакова. Шурф 1. Южная стенка.

Инва. № подп	Подп. и дата
Инва. № дубл.	Взам. инв. №
Подп. и дата	Подп. и дата

Ли	Изм.	№ докум.	Подп.	Дата

06/2024-СП-ИИМК РАН-2024-ТО-Г



Рис. 42. Санкт-Петербург, Красносельский, Кировский районы. Маршала Казакова. Общий вид Шурфа 1. Вид на 3.



Рис. 43. Санкт-Петербург, Красносельский, Кировский районы. Маршала Казакова. Шурф 1. Западная стенка.

Инва. № подп	Подп. и дата
Инва. № дубл.	Взам. инв. №
Инва. № дубл.	Подп. и дата
Инва. № дубл.	Подп. и дата

Ли	Изм.	№ докум.	Подп.	Дата

06/2024-СП-ИИМК РАН-2024-ТО-Г



Рис. 44. Санкт-Петербург, Красносельский, Кировский районы. Маршала Казакова. Шурф 1. Фиксация материковой поверхности и выбранной траншеи.



Рис. 45. Санкт-Петербург, Красносельский, Кировский районы. Маршала Казакова. Шурф 1. После рекультивации. Вид на С.

Инва. № подп	Подп. и дата
Инва. № дубл.	Взам. инв. №
Подп. и дата	Подп. и дата

Ли	Изм.	№ докум.	Подп.	Дата
----	------	----------	-------	------

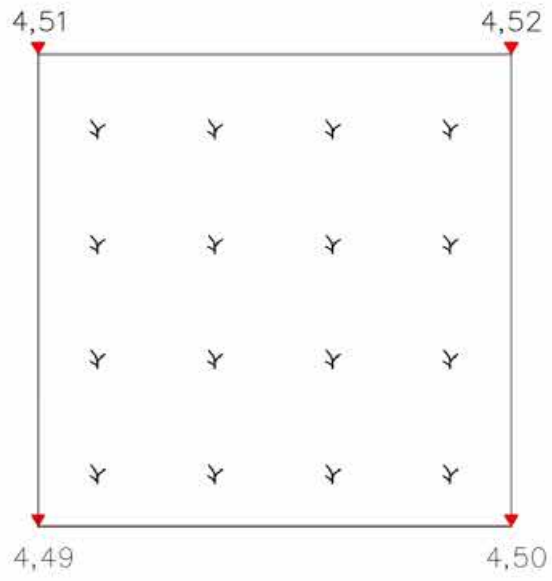
Инв. № подл.	Подп. и дата	Взам. инв. №	Инв. № дубл.	Подп. и дата	106

Изм.	
Лист	
№ докум.	
Подп.	
Дата	

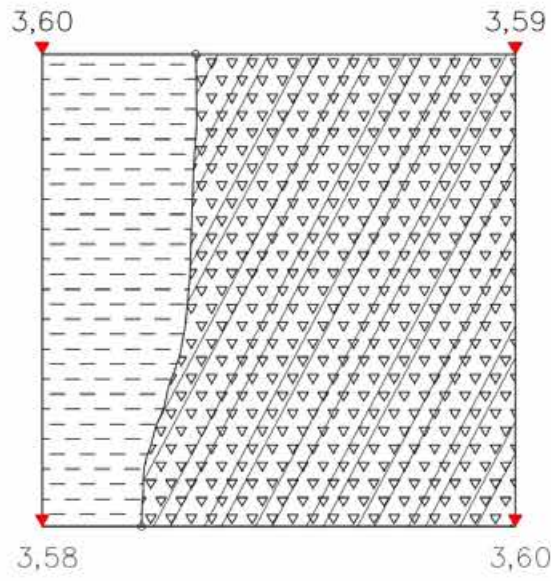
06/2024-СП-ИИМК РАН-2024-ТО-Г

Лист
73

План дневной поверхности



Промежуточная фиксация



План по материке

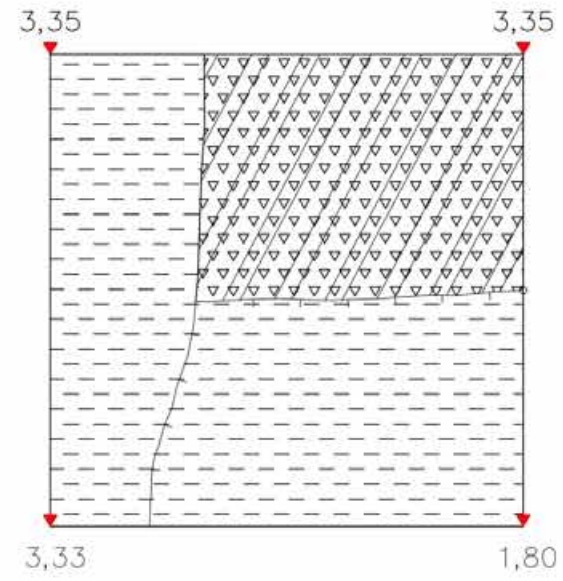
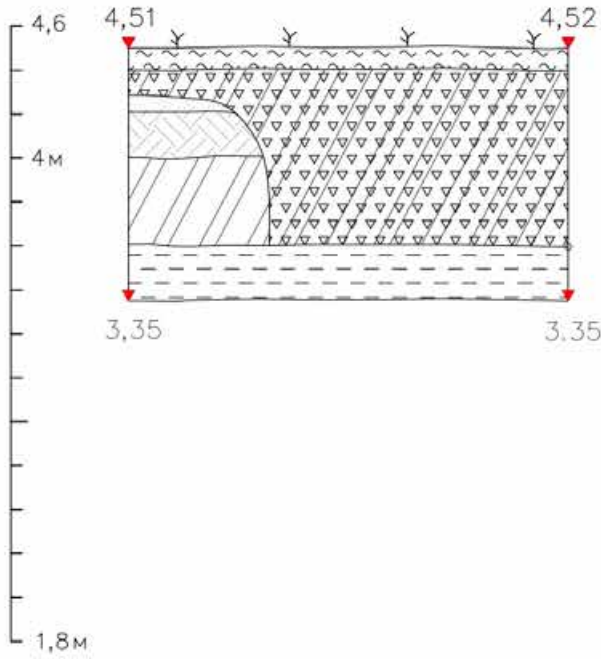
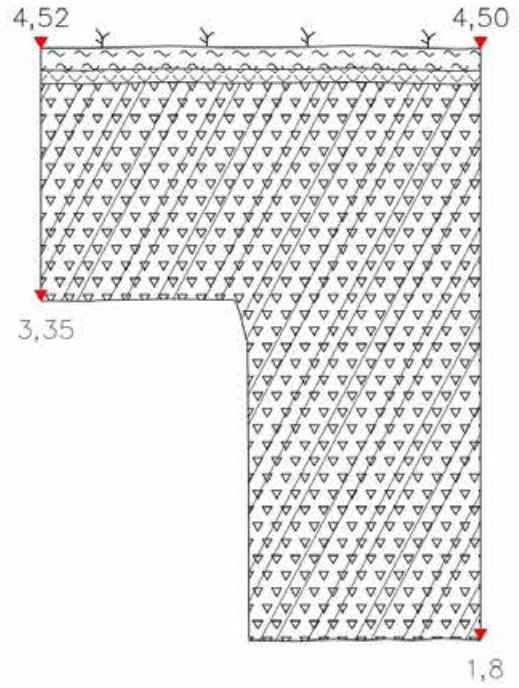


Рис. 46. Санкт-Петербург, Красносельский, Кировский районы. Маршала Казакова. Шурф 1. Планиграфия материковой поверхности.

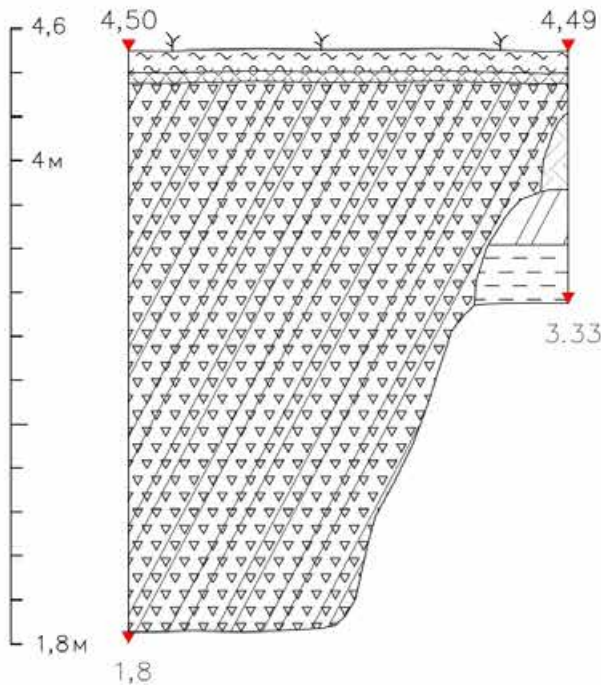
Северный борт



Восточный борт



Южный борт



Западный борт




Рис. 47. Санкт-Петербург, Красносельский, Кировский районы. Маршала Казакова. Шурф 1. Стратиграфия.

Подп. и дата
Взам. инв. №
Инв. № дубл.
Подп. и дата
Инв. № подл.

Ли	Изм.	№ докум.	Подп.	Дата



Рис. 48. Санкт-Петербург, Красносельский, Кировский районы. Маршала Казакова. Месторасположение Шурфа 2. До начала работ. Вид на С.



Рис. 49. Санкт-Петербург, Красносельский, Кировский районы. Маршала Казакова. Дневная поверхность Шурфа 2. До начала работ. Вид на С.

Подп. и дата
Взам. инв. №
Инв. № дубл.
Подп. и дата
Инв. № подл.

Ли	Изм.	№ докум.	Подп.	Дата

06/2024-СП-ИИМК РАН-2024-ТО-Г

Лист

75



Рис. 50. Санкт-Петербург, Красносельский, Кировский районы. Маршала Казакова. Шурф 2.
Общий вид. Вид на С.



Рис. 51. Санкт-Петербург, Красносельский, Кировский районы. Маршала Казакова. Шурф 2.
Северная стенка.

Инва. № подп	Подп. и дата
Инва. № дубл.	Взам. инв. №
Подп. и дата	Подп. и дата

Ли	Изм.	№ докум.	Подп.	Дата
----	------	----------	-------	------



Рис. 52. Санкт-Петербург, Красносельский, Кировский районы. Маршала Казакова. Общий вид Шурфа 2. Вид на В.



Рис. 53. Санкт-Петербург, Красносельский, Кировский районы. Маршала Казакова. Шурф 2. Восточная стенка.

Ивл. № подл.	Подп. и дата
Ивл. № дубл.	Взам. ивл. №
Подп. и дата	Подп. и дата
Ивл. № подл.	Подп. и дата

Ли	Изм.	№ докум.	Подп.	Дата
----	------	----------	-------	------



Рис. 54. Санкт-Петербург, Красносельский, Кировский районы. Маршала Казакова. Общий вид Шурфа 2. Вид на Ю.



Рис. 55. Санкт-Петербург, Красносельский, Кировский районы. Маршала Казакова. Шурф 2. Южная стенка.

Инва. № подп	Подп. и дата
Инва. № дубл.	Взам. инв. №
Подп. и дата	Подп. и дата

Ли	Изм.	№ докум.	Подп.	Дата
----	------	----------	-------	------



Рис. 56. Санкт-Петербург, Красносельский, Кировский районы. Маршала Казакова. Общий вид Шурфа 2. Вид на 3.



Рис. 57. Санкт-Петербург, Красносельский, Кировский районы. Маршала Казакова. Шурф 2. Западная стенка.

Инва. № подп	Подп. и дата
Инва. № дубл.	Взам. инв. №
Подп. и дата	Подп. и дата

Ли	Изм.	№ докум.	Подп.	Дата
----	------	----------	-------	------



Рис. 58. Санкт-Петербург, Красносельский, Кировский районы. Маршала Казакова. Шурф 2. Фиксация материковой поверхности и выбранной траншеи.



Рис. 59. Санкт-Петербург, Красносельский, Кировский районы. Маршала Казакова. Шурф 2. После рекультивации. Вид на С.

Инва. № подп	Подп. и дата
Инва. № дубл.	Взам. инв. №
Инва. № дубл.	Взам. инв. №
Инва. № дубл.	Взам. инв. №
Инва. № дубл.	Взам. инв. №

Ли	Изм.	№ докум.	Подп.	Дата

Инв. № подл.	Подп. и дата	Взам. инв. №	Инв. № дубл.	Подп. и дата

Изм.	
Лист	
№ докум.	
Подп.	
Дата	

06/2024-СТ-ИИМК РАН-2024-ТО-Г

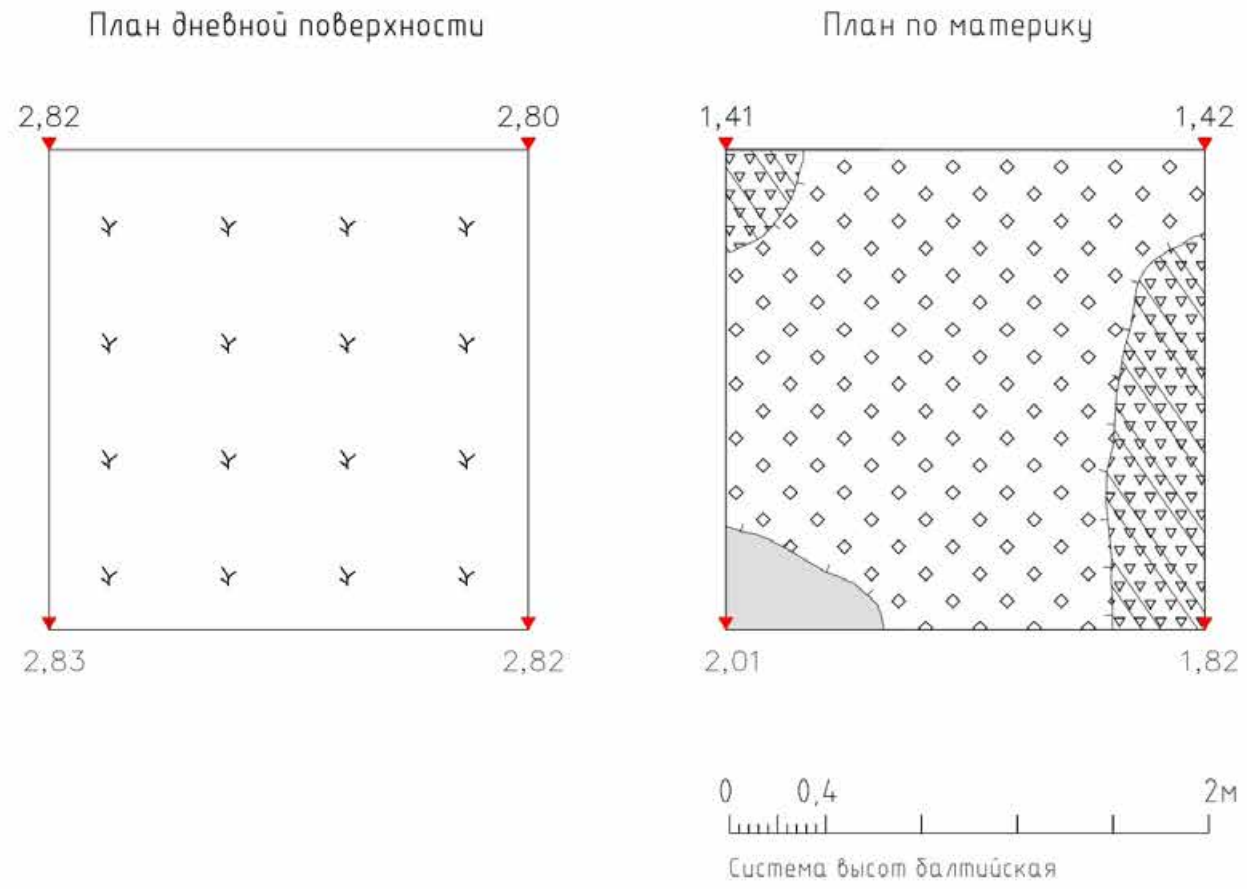


Рис. 60. Санкт-Петербург, Красносельский, Кировский районы. Маршала Казакова. Шурф 2. Фиксация по уровню грунтовых вод.

Инв. № подл.	Подп. и дата	Взам. инв. №	Инв. № дубл.	Подп. и дата	15

Изм.	
Лист	
№ докум.	
Подп.	
Дата	

06/2024-СТ-ИИМК РАН-2024-ТО-Г

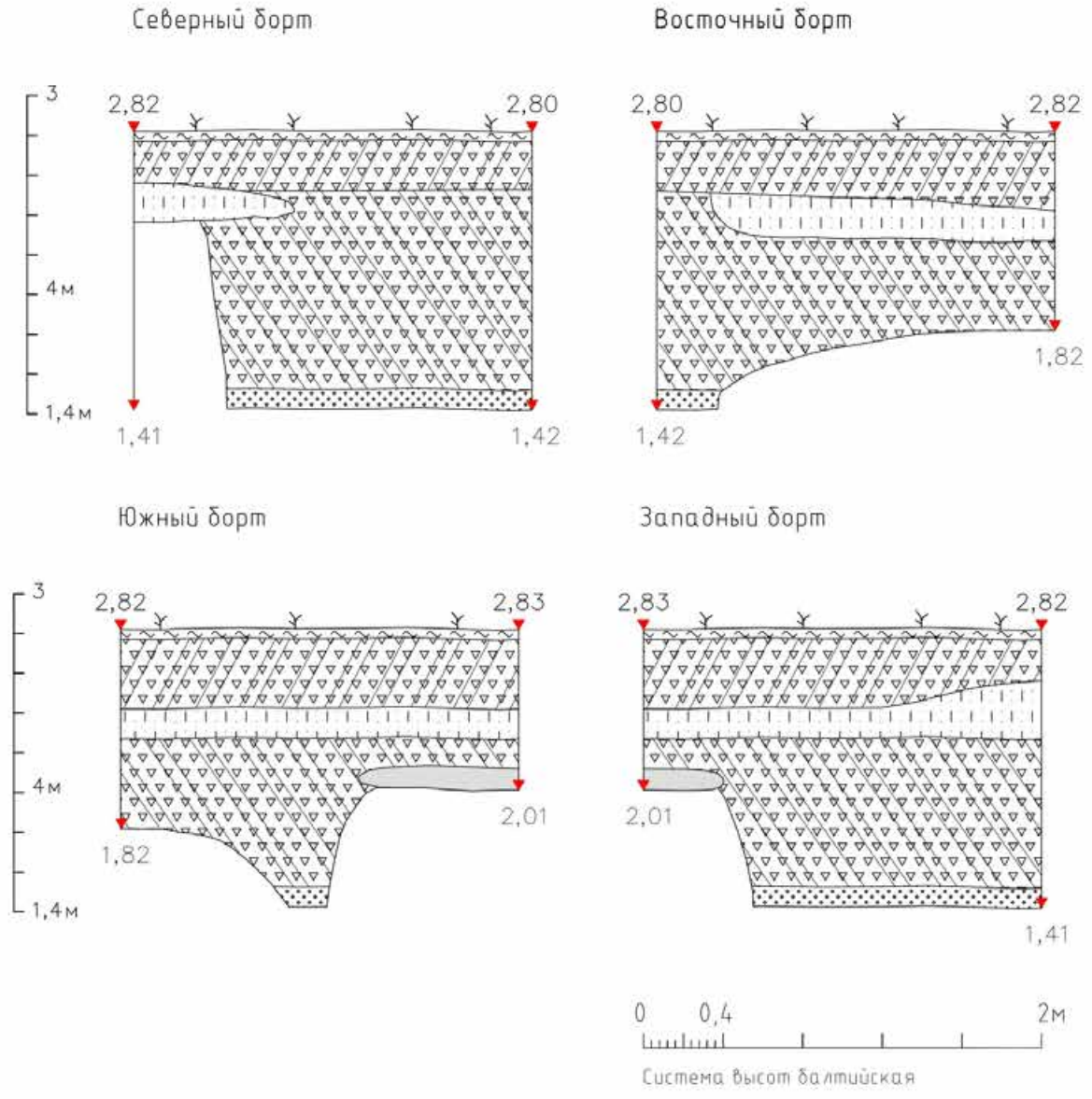


Рис. 61. Санкт-Петербург, Красносельский, Кировский районы. Маршала Казакова. Шурф 2. Стратиграфия.

Условные обозначения

	Дерн
	Коричневая супесь
	Черная супесь
	Светло-желтый песок
	Серая супесь
	Дневная поверхность
	Нивелировочные отметки
	Разрезы
	Коричневая супесь со строительным мусором
	Светло-серая супесь (материк)
	Светло-желтая супесь
	Светло-серый суглинок с включением строительного мусора
	Желто-рыжая супесь (материк)
	Бетон

Рис. 62. Санкт-Петербург, Красносельский, Кировский районы. Маршала Казакова. Шурф 1, 2. Условные обозначения.

Инва. № подл.	Подп. и дата
Инва. № дубл.	Взам. инв. №
Инва. № подл.	Подп. и дата
Инва. № подл.	Подп. и дата

Ли	Изм.	№ докум.	Подп.	Дата

ПРИЛОЖЕНИЕ А. КОПИЯ ОТКРЫТОГО ЛИСТА



Министерство культуры Российской Федерации

ОТКРЫТЫЙ ЛИСТ

№ 5822-2023

Настоящий открытый лист выдан:

Соловьевой Наталье Федоровне

(серия номер паспорта)

на право проведения археологических полевых работ на земельных участках в Адмиралтейском, Василеостровском, Выборгском, Калининском, Кировском, Колпинском, Красногвардейском, Красносельском, Kronштадтском, Курортном, Московском, Невском, Петроградском, Петродворцовом, Приморском, Пушкинском, Фрунзенском и Центральном районах г. Санкт-Петербурга.

(место проведения археологических полевых работ)

На основании открытого листа

Соловьева Наталья Федоровна

(Ф.И.О)

имеет право производить следующие археологические полевые работы:
археологические разведки с осуществлением локальных земляных работ на указанной территории в целях выявления объектов археологического наследия, уточнения сведений о них и планирования мероприятий по обеспечению их сохранности.

Передоверие права на проведение археологических полевых работ по данному открытому листу другому лицу запрещается.

Срок действия открытого листа: с 6 декабря 2023 г. по 1 ноября 2024 г.

Дата принятия решения о предоставлении открытого листа: 6 декабря 2023 г.

Первый заместитель Министра
(должность)



(подпись) С.Е. Обрывагин (Ф.И.О.)

Дата 6 декабря 2023 г. М.П.

034990

ПРИЛОЖЕНИЕ Б. КОПИЯ ПИСЬМА КГИОП



ПРАВИТЕЛЬСТВО САНКТ-ПЕТЕРБУРГА

**КОМИТЕТ ПО ГОСУДАРСТВЕННОМУ
КОНТРОЛЮ, ИСПОЛЬЗОВАНИЮ
И ОХРАНЕ ПАМЯТНИКОВ
ИСТОРИИ И КУЛЬТУРЫ
(КГИОП)**

пл. Ломоносова, д.1, Санкт-Петербург, 191023
Тел. (812) 417-43-03, факс (812) 710-42-45
E-mail: kgiop@gov.spb.ru
<https://www.gov.spb.ru>, <http://kgiop.ru/>

Главному инженеру проекта
ООО «ВотерПрайсИнвест»
Саенко Е.В.

katrina259@mail.ru

№01-43-15929/23-0-1 от 04.07.2023

№ 01-43-15929/23-0-0 от 04.07.2023

На № 462/23 от 04.07.2023

В ответ на Ваше обращение КГИОП сообщает, что земельный участок по объекту: **«Многokвартирные дома со встроенно-пристроенными помещениями, гаражи (автостоянки), объект дошкольного образования, объект начального и среднего общего образования по адресу: Санкт-Петербург, улица Маршала Казакова, дом 21, корпус 2, литера А»** (согласно приложенной к запросу схеме) расположен в границах:

- единой охранной зоны 2 (участок ОЗ-2(15)04) объектов культурного наследия;
- вне зон охраны объектов культурного наследия.

Закон Санкт-Петербурга от 19.01.2009 № 820-7 (в редакции, вступившей в силу 16.04.2023) "О границах объединенных зон охраны объектов культурного наследия, расположенных на территории Санкт-Петербурга, режимах использования земель и требованиях к градостроительным регламентам в границах указанных зон".

В пределах границ вышеуказанного земельного участка отсутствуют объекты (выявленные объекты) культурного наследия; объекты культурного наследия, включенные в Единый государственный реестр объектов культурного наследия (памятников истории и культуры) народов Российской Федерации, а также защитная зона объектов культурного наследия.

К границам участка непосредственно не примыкают объекты (выявленные объекты) культурного наследия.

Согласно приказу Минкультуры России от 30.10.2020 № 1295 (ред. от 19.10.2022) «Об утверждении предмета охраны, границ территории и требований к градостроительным регламентам в границах территории исторического поселения федерального значения город Санкт-Петербург» (далее – историческое поселение), участок расположен вне границ территории исторического поселения.

КГИОП не располагает сведениями о наличии либо отсутствии объектов, обладающих признаками объектов культурного (в т.ч. археологического) наследия, на рассматриваемом земельном участке. В связи с этим, а также в

соответствии с требованиями ст. 30 Федерального закона № 73-ФЗ от 25.06.2002 г. «Об объектах культурного наследия (памятниках истории и культуры) народов Российской Федерации», требуется проведение государственной историко-культурной экспертизы земельного участка. Согласно требованиям п. 11.3 постановления Правительства Российской Федерации от 15.07.2009 № 569 «Об утверждении Положения о государственной историко-культурной экспертизе» государственная историко-культурная экспертиза земельного участка проводится путем археологической разведки.

Данное письмо носит информативный характер и не является разрешением на производство работ.

**Начальник Управления
государственного реестра
объектов культурного наследия**

ДОКУМЕНТ ПОДПИСАН
ЭЛЕКТРОННОЙ ПОДПИСЬЮ

Сертификат 06F237E849F3904F1FB4515726CECA1C
Владелец Яковлев Петр Олегович
Действителен с 31.10.2022 по 24.01.2024

П.О. Яковлев

Дьяконов Н.П.
(812)417-43-33
Долгушина М.И.
(812) 417-43-46

Приложение 4

**Схема расположения земельного участка на кадастровой карте
территории**

Схема расположения земельного участка по объекту: «Многоквартирные дома со встроенно-пристроенными помещениями, гаражи (автостоянки), объект дошкольного образования, объект начального и среднего общего образования по адресу: СПб, ул. Маршала Казакова, дом 21, корпус 2, литера А» на публичной кадастровой карте





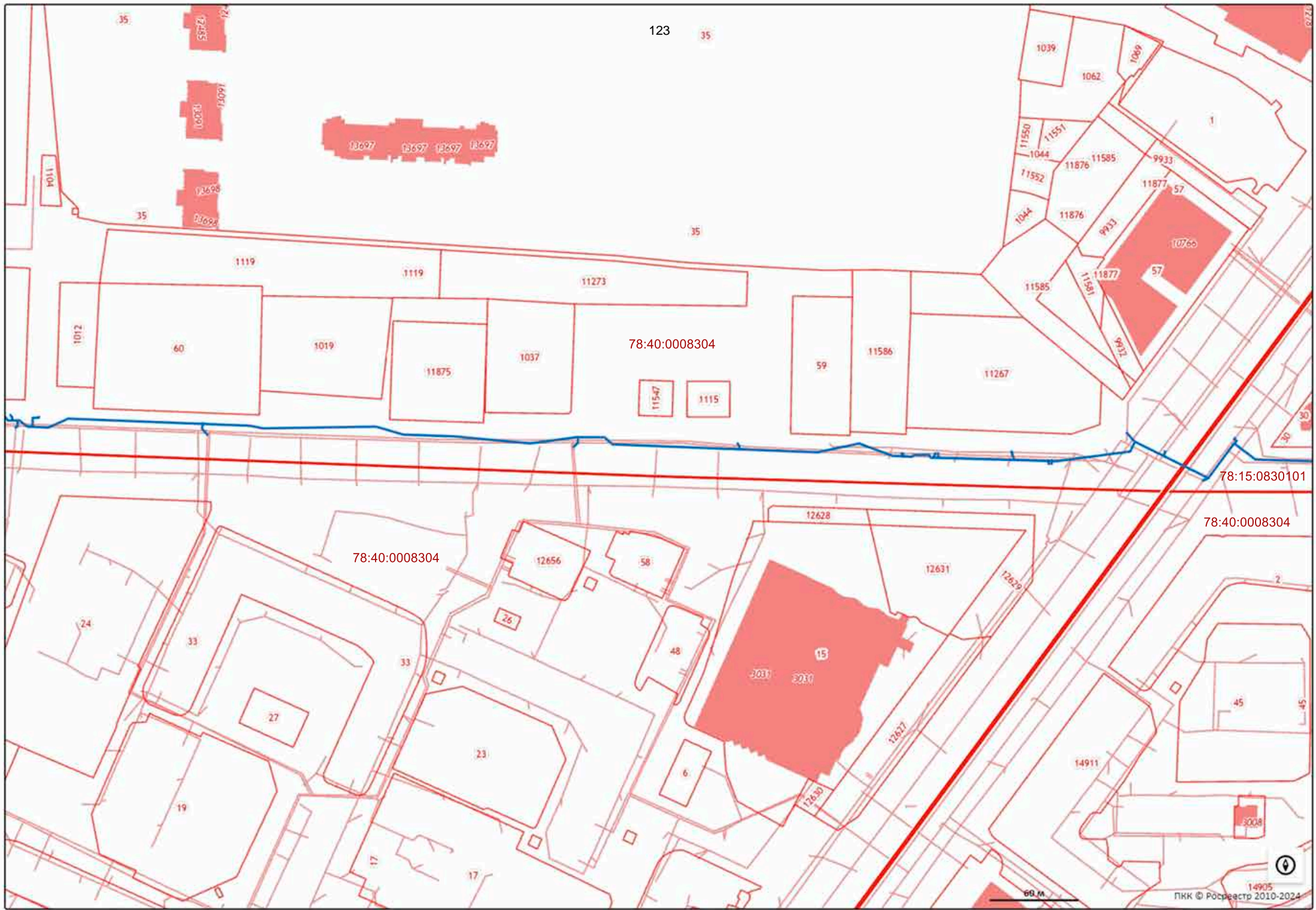
78:40:0008304

78:40:0830402

78:40:0008304

78:40:0008391

60 м



123

35

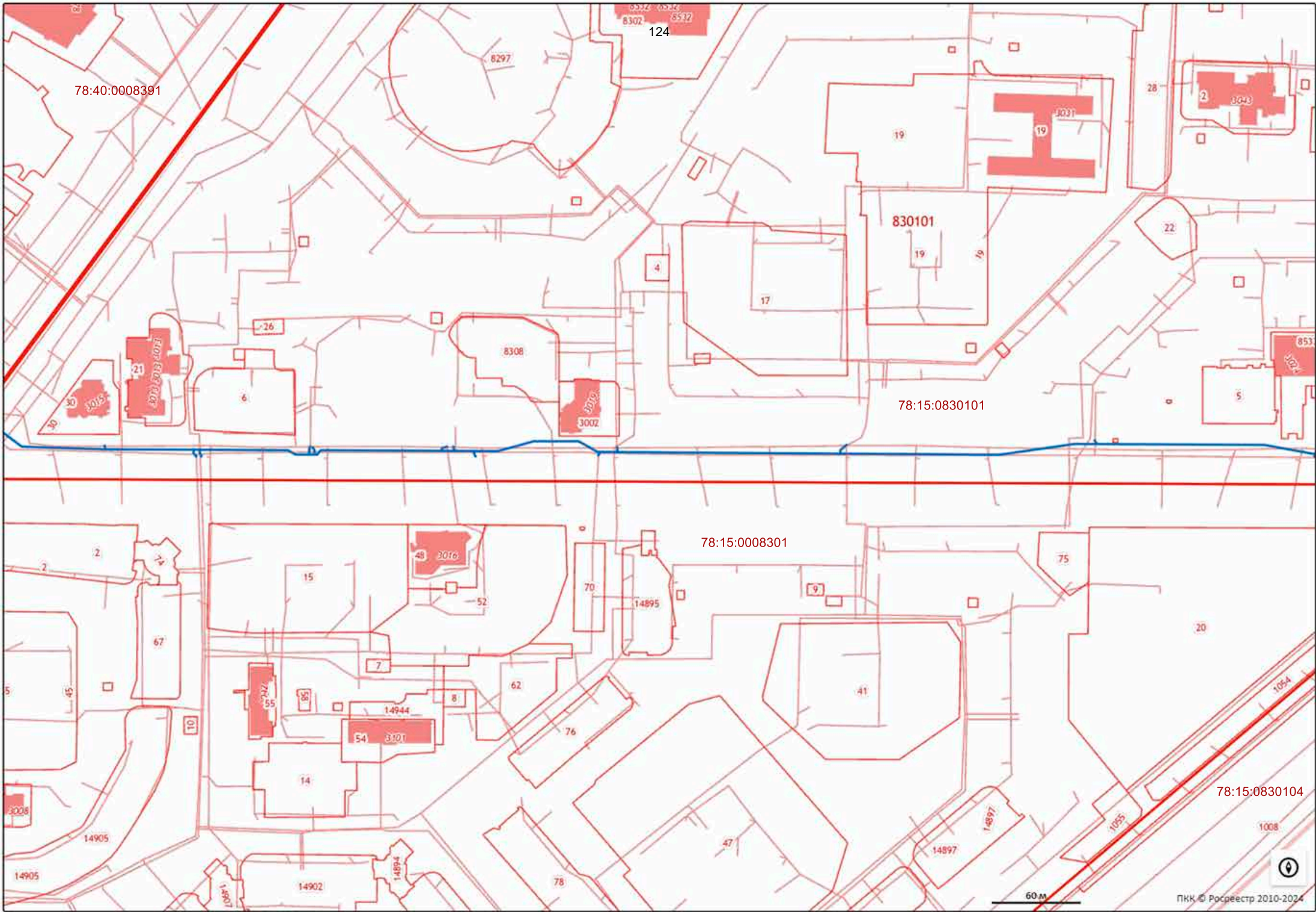
78:40:0008304

78:15:0830101

78:40:0008304

78:40:0008304

60 М



78:40:0008391

124

8297

8302 8532 8532

19

3031

28

2

3043

830101

22

4

17

26

8308

21
3015

6

3019
3002

78:15:0830101

853

5

78:15:0008301

48
3016

75

70

14895

9

20

2

67

15

52

7

62

41

5

45

10

55

85

14944

8

76

54
3021

14

76

78:15:0830104

3008

14905

14905

1081

14902

14894

78

47

14897

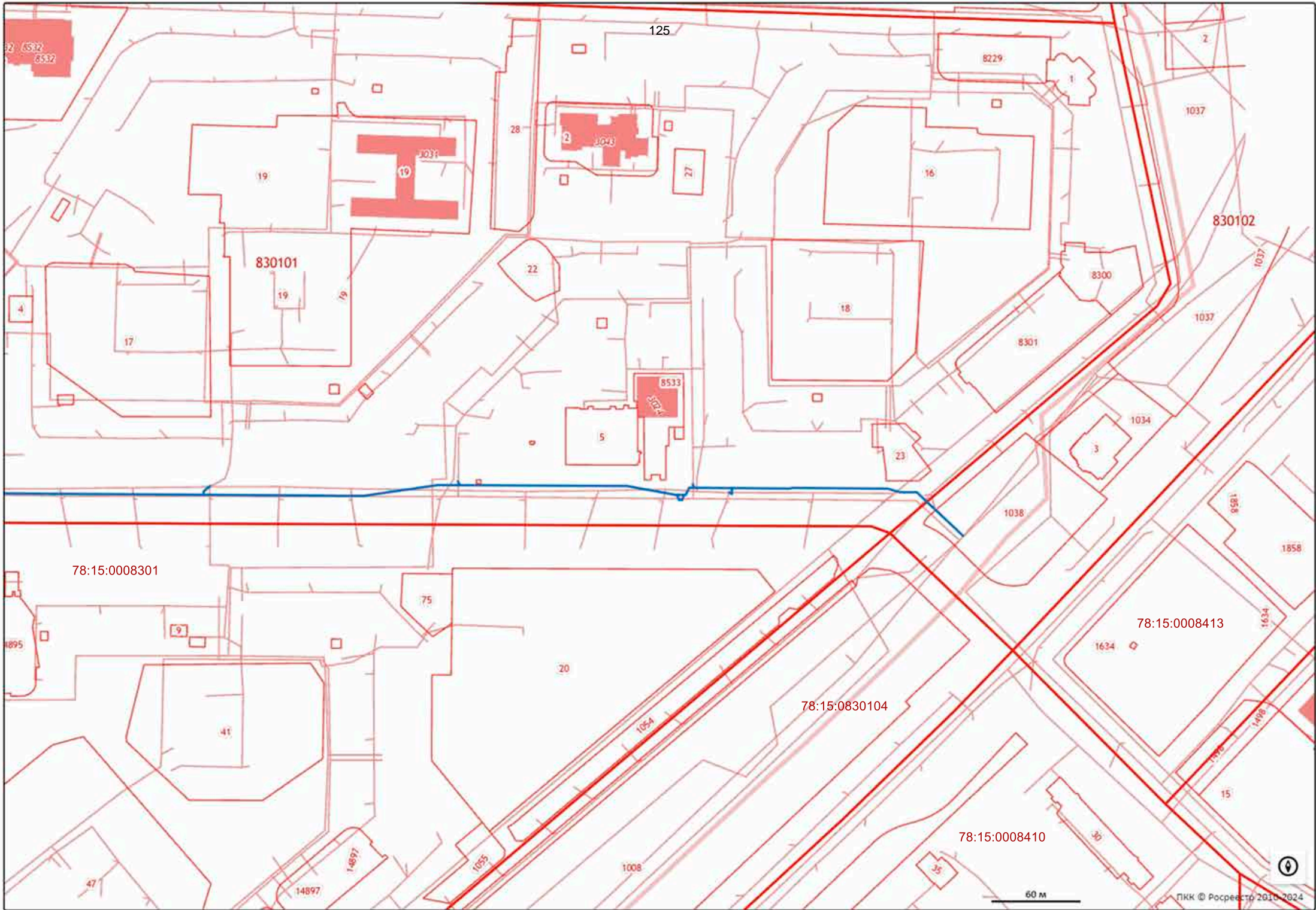
14897

1055

1008



60M



125

8229

2

1037

830102

28

2

1043

27

16

19

19

830101

19

19

4

17

22

18

8300

1037

8301

5

8533

5

23

1034

3

1038

1581

1581

78:15:0008301

75

20

78:15:0008413

1634

1895

9

41

1054

78:15:0830104

1634

1634

1498

15

78:15:0008410

47

14897

14897

1055

1008

35

15

60 м

МСК-1964 Санкт-Петербург

№ п.т.	Н	Е
1	85755,57	110242,08
2	85784,72	110210,48
3	85784,76	110199,48
4	85786,86	110190,69
5	85786,86	110184,54
6	85787,15	110085,64
7	85787,23	110060,26
8	85787,23	110056,89
9	85782,20	110054,28
10	85782,20	110052,98
11	85782,20	110048,89
12	85782,20	110047,79
13	85788,19	110014,64
14	85788,31	109937,64
15	85788,31	109935,33
16	85788,37	109901,64
17	85788,39	109886,51
18	85780,84	109836,43
19	85781,05	109798,74
20	85781,37	109728,74
21	85781,66	109668,74
22	85781,86	109587,74
23	85781,89	109578,43
24	85781,96	109566,39
25	85781,96	109564,39
26	85789,03	109551,75
27	85789,03	109550,25
28	85788,99	109520,87
29	85782,38	109497,15
30	85782,41	109480,65
31	85782,41	109467,65
32	85782,45	109459,15
33	85782,37	109445,15
34	85782,36	109377,61
35	85779,31	109374,81
36	85779,31	109373,31
37	85779,30	109369,31
38	85779,30	109360,31
39	85782,37	109355,28
40	85782,73	109310,28
41	85782,85	109295,38
42	85782,86	109291,60
43	85782,43	109232,14
44	85783,84	109183,16
45	85784,06	109175,35
46	85785,72	109173,11
47	85794,65	109161,06
48	85771,35	109143,79
49	85772,22	109142,56
50	85786,38	109113,28

МСК-1964 Санкт-Петербург

№ п.т.	Н	Е
51	85795,73	109093,56
52	85791,67	109091,63
53	85789,41	109090,56
54	85782,60	109040,67
55	85782,68	109037,69
56	85782,76	109034,67
57	85783,36	109011,55
58	85784,68	108960,88
59	85784,67	108957,18
60	85784,69	108955,18
61	85786,09	108953,87
62	85786,35	108943,87
63	85785,05	108942,48
64	85785,11	108940,48
65	85785,23	108936,64
66	85785,44	108929,64
67	85794,08	108906,87
68	85787,70	108878,51
69	85788,26	108865,77
70	85789,46	108838,79
71	85789,85	108825,49
72	85790,73	108793,81
73	85792,82	108739,32
74	85797,38	108734,03
75	85797,32	108716,12
76	85797,29	108714,62
77	85793,24	108683,47
78	85797,86	108631,75
79	85799,00	108597,77
80	85804,48	108578,77
81	85803,87	108552,72
82	85803,61	108541,76
83	85802,73	108504,39
84	85802,70	108502,39
85	85804,79	108493,70
86	85806,21	108461,41
87	85809,09	108370,42
88	85802,86	108357,28
89	85803,17	108346,13
90	85803,21	108343,79
91	85803,24	108342,59
92	85807,53	108337,41
93	85807,56	108336,21
94	85807,65	108332,62
95	85807,72	108329,62
96	85810,41	108326,97
97	85810,68	108318,02
98	85808,07	108315,24
99	85808,16	108312,24
100	85808,29	108308,24

МСК-1964 Санкт-Петербург

№ п.т.	Н	Е
101	85810,94	108235,05
102	85811,08	108230,05
103	85811,14	108228,05
104	85813,86	108225,47
105	85814,41	108208,41
106	85814,47	108206,39
107	85811,20	108148,26
108	85816,59	108131,82
109	85817,11	108105,33
110	85817,50	108084,83
111	85814,78	108082,01
112	85814,80	108080,01
113	85814,83	108077,01
114	85815,78	108046,02
115	85815,78	108021,72
116	85825,90	107994,63
117	85824,94	107970,34
118	85781,46	107968,95
119	85781,52	107966,95
120	85782,85	107924,97
121	85782,95	107921,97
122	85784,27	107879,99
123	85775,98	107864,52
124	85776,04	107862,02
125	85777,18	107822,04
126	85778,53	107774,22
127	85778,67	107769,66
128	85779,93	107727,68
129	85782,21	107652,44
130	85789,12	107634,91
131	85790,54	107631,31
132	85789,70	107629,37
133	85790,06	107628,44
134	85778,67	107769,66
135	85775,18	107769,54
136	85774,15	107770,53
137	85773,64	107770,51
138	85778,53	107774,22
139	85777,33	107774,18
140	85775,72	107771,36
141	85775,22	107771,36
142	85782,85	107924,97
143	85775,86	107924,75
144	85774,19	107923,11
145	85773,69	107923,12
146	85814,80	108080,01
147	85816,82	108080,02
148	85818,04	108078,82
149	85818,54	108078,83
150	85814,41	108208,41

МСК-1964 Санкт-Петербург

№ п.т.	Н	Е
151	85808,91	108208,24
152	85806,74	108209,86
153	85806,04	108209,76
154	85810,94	108235,05
155	85812,50	108235,10
156	85814,03	108233,63
157	85814,53	108233,64
158	85808,29	108308,24
159	85810,69	108308,27
160	85810,79	108306,53
161	85811,49	108306,57
162	85803,15	108346,13
163	85809,28	108346,30
164	85809,16	108350,60
165	85809,86	108350,64
166	85806,21	108461,41
167	85802,80	108461,26
168	85799,11	108464,64
169	85798,61	108464,61
170	85785,23	108936,64
171	85786,73	108936,70
172	85786,76	108935,30
173	85787,46	108935,33
174	85787,30	108958,19
175	85786,80	108958,19
176	85785,81	108957,20
177	85784,67	108957,18
178	85781,89	109578,43
179	85782,89	109578,44
180	85784,20	109577,36
181	85784,70	109577,39
182	85791,07	109900,47
183	85790,57	109900,47
184	85789,37	109901,65
185	85788,37	109901,64
186	85778,94	110050,26
187	85779,44	110050,23
188	85778,85	110051,71
189	85779,35	110051,69
190	85780,80	110052,97
191	85782,20	110052,98
192	85779,44	110050,24
193	85780,69	110048,93
194	85782,21	110048,89
195	85787,23	110060,26
196	85788,30	110060,25
197	85789,39	110059,14
198	85789,94	110059,13

МСК-1964 Санкт-Петербург

№ п.т.	Н	Е
199	85782,68	109037,69
200	85781,42	109037,68
201	85781,07	109036,90
202	85780,57	109036,91
203	85782,76	109034,67
204	85781,42	109034,66
205	85781,12	109035,40
206	85780,62	109035,41
207	85785,15	109466,93
208	85784,65	109466,93
209	85783,94	109467,65
210	85782,44	109467,65
211	85782,41	109480,65
212	85780,91	109480,65
213	85779,27	109482,29
214	85778,77	109482,28
215	85789,85	108825,49
216	85791,60	108825,54
217	85792,97	108824,23
218	85793,47	108824,24
219	85777,18	107822,04
220	85778,68	107822,04
221	85783,57	107822,27
222	85817,11	108105,33
223	85818,31	108105,33
224	85820,42	108108,28
225	85789,01	109009,95
226	85784,88	109011,55
227	85783,36	109011,55
228	85782,38	109459,15
229	85783,88	109459,16
230	85785,31	109462,52
231	85787,11	109732,42
232	85783,37	109728,74
233	85781,37	109728,74
234	85787,15	110085,64
235	85783,15	110085,63
236	85784,48	110083,55

МСК-1964 Санкт-Петербург

№ п.т.	Н	Е
237	85802,87	108334,73
238	85803,57	108334,77
239	85803,58	108336,13
240	85807,56	108336,21
241	85807,65	108332,62
242	85809,40	108332,67
243	85810,76	108331,36
244	85811,26	108331,37
245	85795,73	109093,56
246	85796,16	109092,66
247	85801,12	109088,40
248	85801,72	109088,40
249	85771,35	109143,79
250	85770,37	109143,09
251	85769,92	109140,43
252	85769,52	109140,14
253	85782,43	109232,14
254	85783,54	109232,14
255	85784,56	109231,16
256	85785,06	109231,16
257	85782,86	109291,60
258	85780,35	109291,59
259	85778,84	109293,09
260	85778,14	109293,09
261	85782,85	109295,38
262	85780,33	109295,37
263	85778,83	109296,87
264	85778,13	109296,87
265	85781,96	109566,39
266	85780,86	109566,38
267	85779,76	109565,23
268	85779,28	109565,17
269	85797,32	108716,12
270	85793,76	108716,01
271	85791,55	108712,83
272	85791,05	108712,89
273	85779,31	109373,31
274	85782,31	109373,31
275	85783,38	109372,23
276	85783,88	109372,22

МСК-1964 Санкт-Петербург

№ п.т.	Н	Е
277	85779,30	109369,31
278	85783,21	109369,30
279	85784,36	109370,44
280	85784,86	109370,44
281	85794,65	109161,06
282	85796,66	109162,55
283	85797,91	109160,86
284	85798,47	109161,28
285	85786,38	109113,28
286	85787,40	109113,92
287	85788,92	109113,70
288	85789,33	109113,98
289	85784,68	108960,88
290	85785,88	108960,90
291	85786,88	108959,89
292	85787,38	108959,90
293	85789,12	107634,91
294	85785,62	107633,53
295	85787,63	107628,43
296	85786,73	107627,99

Приложение 5

**Копия письма ООО «ВотерПрайсИнвест» № 464/24 от
06.05.2024 г. с обоснованием отсутствия градостроительного
плана земельного участка**



Заместителю директора
ИИМК РАН

Соловьевой Н.Ф.

E-mail: ooa@archeo.ru

ООО «ВотерПрайсИнвест»
196006, г. Санкт-Петербург,
Московский пр., д. 103, к. 3,
лит. А, оф. 206
Тел.: (812)339-09-12, тел./факс: (812)339-35-53
www.waterprice.ru, waterprice@mail.ru

Исх. №464/24 от 06.05.2024 г.

Уважаемая Наталья Федоровна!

В целях проведения научно-исследовательского археологического обследования территории объекта «Выполнение проектно-изыскательских работ по реконструкции магистралей и труб магистральных для подключения объекта: «Многоквартирные дома со встроенно-пристроенными помещениями, гаражи (автостоянки), объект дошкольного образования, объект начального и среднего общего образования по адресу: Санкт-Петербург, улица Маршала Казакова, дом 21, корпус 2, литера А», сообщаем следующее:

1. Объект «Выполнение проектно-изыскательских работ по реконструкции магистралей и труб магистральных для подключения объекта: «Многоквартирные дома со встроенно-пристроенными помещениями, гаражи (автостоянки), объект дошкольного образования, объект начального и среднего общего образования по адресу: Санкт-Петербург, улица Маршала Казакова, дом 21, корпус 2, литера А» является линейным объектом (п. 10.1 ст. 1 «Градостроительный кодекс Российской Федерации» от 29.12.2004 №190-ФЗ);
2. В соответствии с ч. 5, п. 3 ст. 41 Градостроительного кодекса Российской Федерации для линейных объектов подготовка документации по планировке территории в целях размещения объекта капитального строительства является обязательной (за исключением случая, если размещение линейного объекта планируется осуществлять на землях или земельных участках, находящихся в государственной или муниципальной собственности, и для размещения такого линейного объекта не требуются предоставление земельных участков, находящихся в государственной или муниципальной собственности, и установление сервитутов). В соответствии с п. 4 ст. 41 Градостроительного кодекса Российской Федерации видами документации по планировке территории являются проект планировки территории и проект межевания территории, градостроительный план земельного участка не является документацией по планировке территории и не разрабатывается.

Главный инженер проекта

Саенко Е.В

Приложение 6

**Копии Выписок из Единого государственного реестра
недвижимости об объектах недвижимости**

Выписка из Единого государственного реестра недвижимости об основных характеристиках и зарегистрированных правах на объект недвижимости

Сведения об основных характеристиках объекта недвижимости

На основании запроса от 23.04.2024, поступившего на рассмотрение 23.04.2024, сообщаем, что согласно записям Единого государственного реестра недвижимости:

Раздел 1 Лист 1

Земельный участок			
вид объекта недвижимости			
Лист № 1 раздела 1	Всего листов раздела 1: 1	Всего разделов: 3	Всего листов выписки: 5
23.04.2024г. № КУВИ-001/2024-113743975			
Кадастровый номер:		78:40:0008391:1064	
Номер кадастрового квартала:		78:40:0008391	
Дата присвоения кадастрового номера:		16.09.1998	
Ранее присвоенный государственный учетный номер:		Кадастровый номер 78:40:8391:1064	
Местоположение:		г.Санкт-Петербург, улица Маршала Казакова, участок 15 (территория благоустройства напротив домов 38-40)	
Площадь, м2:		24007 +/- 17	
Кадастровая стоимость, руб:		103142155.16	
Кадастровые номера расположенных в пределах земельного участка объектов недвижимости:		78:40:0000000:4749, 0:0:0:3662	
Категория земель:		Земли населенных пунктов	
Виды разрешенного использования:		для рекреационных целей	
Статус записи об объекте недвижимости:		Сведения об объекте недвижимости имеют статус "актуальные, ранее учтенные"	
Особые отметки:		данные отсутствуют	
Получатель выписки:		Куваева Галина Анатольевна	

полное наименование должности	 ДОКУМЕНТ ПОДПИСАН ЭЛЕКТРОННОЙ ПОДПИСЬЮ	инициалы, фамилия
	Сертификат: 00ВВ056В7401СВ38D2В3576АСDC8425108 Владелец: ФЕДЕРАЛЬНАЯ СЛУЖБА ГОСУДАРСТВЕННОЙ РЕГИСТРАЦИИ, КАДАСТРА И КАРТОГРАФИИ Действителен: с 27.06.2023 по 19.09.2024	

Выписка из Единого государственного реестра недвижимости об основных характеристиках и зарегистрированных правах на объект недвижимости
Сведения о зарегистрированных правах

Земельный участок			
вид объекта недвижимости			
Лист № 1 раздела 2	Всего листов раздела 2: 3	Всего разделов: 3	Всего листов выписки: 5
23.04.2024г. № КУВИ-001/2024-113743975			
Кадастровый номер:		78:40:0008391:1064	

1	Правообладатель (правообладатели):	1.1	данные о правообладателе отсутствуют
	Сведения о возможности предоставления третьим лицам персональных данных физического лица:	1.1.1	данные отсутствуют
2	Вид, номер, дата и время государственной регистрации права:	2.1	не зарегистрировано
4	Сведения об осуществлении государственной регистрации сделки, права, ограничения права без необходимого в силу закона согласия третьего лица, органа:	4.1	данные отсутствуют
5	Ограничение прав и обременение объекта недвижимости:		
5.1	вид:	Аренда	
	дата государственной регистрации:	28.06.2021 10:56:10	
	номер государственной регистрации:	78:40:0008391:1064-78/011/2021-6	
	срок, на который установлены ограничение прав и обременение объекта недвижимости:	Срок действия с 28.06.2021 по 07.10.2026	
	лицо, в пользу которого установлены ограничение прав и обременение объекта недвижимости:	Общество с ограниченной ответственностью "Бизнес-клуб "Юнона", ИНН: 7807030905	
	сведения о возможности предоставления третьим лицам персональных данных физического лица	данные отсутствуют	
	основание государственной регистрации:	<p>Дополнительное соглашение к договору аренды №08-ЗК-00302 от 09.11.2006, № 2, выдан 07.10.2020, дата государственной регистрации: 09.03.2021, номер государственной регистрации: 78:40:0008391:1064-78/011/2021-1</p> <p>Дополнительное соглашение № 1 от 31.05.2011 к договору аренды земельного участка, № 08-ЗК-00302, выдан 09.11.2006, номер государственной регистрации: 78-78-35/033/2011-217</p> <p>Договор аренды земельного участка, № 08-ЗК-00302, выдан 09.11.2006, номер государственной регистрации: 78-78-01/0191/2007-461</p>	



ДОКУМЕНТ ПОДПИСАН
ЭЛЕКТРОННОЙ ПОДПИСЬЮ

Сертификат: 00ВВ056В7401СВ38Д2В3576АСDC8425108

Владелец: ФЕДЕРАЛЬНАЯ СЛУЖБА ГОСУДАРСТВЕННОЙ

РЕГИСТРАЦИИ, КАДАСТРА И КАРТОГРАФИИ

Действителен: с 27.06.2023 по 19.09.2024

полное наименование должности

инициалы, фамилия

Земельный участок			
вид объекта недвижимости			
Лист № 2 раздела 2	Всего листов раздела 2: 3	Всего разделов: 3	Всего листов выписки: 5

23.04.2024г. № КУВИ-001/2024-113743975

Кадастровый номер: 78:40:0008391:1064

		Дополнительное соглашение к договору аренды земельного участка от 09.11.2006 №08/ЗК-00302, № 3, выдан 01.06.2022, дата государственной регистрации: 06.07.2022, номер государственной регистрации: 78:40:0008391:1064-78/011/2022-7
	сведения об осуществлении государственной регистрации сделки, права, ограничения права без необходимого в силу закона согласия третьего лица, органа:	данные отсутствуют
	сведения об управляющем залогом и о договоре управления залогом, если такой договор заключен для управления ипотекой:	данные отсутствуют
	сведения о депозитари, который осуществляет хранение обездвиженной документарной закладной или электронной закладной:	
	сведения о внесении изменений или дополнений в регистрационную запись об ипотеке:	
5.2	вид:	Прочие ограничения прав и обременения объекта недвижимости
	дата государственной регистрации:	21.07.2003 00:00:00
	номер государственной регистрации:	78-01-166/2003-23.2
	срок, на который установлены ограничение прав и обременение объекта недвижимости:	Срок действия с 21.07.2003 с 21.07.2003
	лицо, в пользу которого установлены ограничение прав и обременение объекта недвижимости:	публичный
	сведения о возможности предоставления третьим лицам персональных данных физического лица	данные отсутствуют
	основание государственной регистрации:	План границ земельного участка, Утвержден КЗРиЗ Санкт-Петербурга
	сведения об осуществлении государственной регистрации сделки, права, ограничения права без необходимого в силу закона согласия третьего лица, органа:	данные отсутствуют
	сведения об управляющем залогом и о договоре управления залогом, если такой договор заключен для управления ипотекой:	данные отсутствуют



ДОКУМЕНТ ПОДПИСАН
ЭЛЕКТРОННОЙ ПОДПИСЬЮ

Сертификат: 00ВВ056В7401СВ38D2В3576АСDС8425108

Владелец: ФЕДЕРАЛЬНАЯ СЛУЖБА ГОСУДАРСТВЕННОЙ

РЕГИСТРАЦИИ, КАДАСТРА И КАРТОГРАФИИ

Действителен: с 27.06.2023 по 19.09.2024

полное наименование должности

инициалы, фамилия

Земельный участок

вид объекта недвижимости

Лист № 3 раздела 2

Всего листов раздела 2: 3

Всего разделов: 3

Всего листов выписки: 5

23.04.2024г. № КУВИ-001/2024-113743975

Кадастровый номер:

78:40:0008391:1064

	сведения о депозитарии, который осуществляет хранение бездвиженной документарной закладной или электронной закладной:	
	ведения о внесении изменений или дополнений в регистрационную запись об ипотеке:	
6	Заявленные в судебном порядке права требования:	данные отсутствуют
7	Сведения о возражении в отношении зарегистрированного права:	данные отсутствуют
8	Сведения о возможности предоставления третьим лицам персональных данных физического лица	данные отсутствуют
9	Сведения о наличии решения об изъятии объекта недвижимости для государственных и муниципальных нужд:	данные отсутствуют
10	Сведения о невозможности государственной регистрации без личного участия правообладателя или его законного представителя:	данные отсутствуют
11	Правопритязания и сведения о наличии поступивших, но не рассмотренных заявлений о проведении государственной регистрации права (перехода, прекращения права), ограничения права или обременения объекта недвижимости, сделки в отношении объекта недвижимости:	отсутствуют
12	Сведения о невозможности государственной регистрации перехода, прекращения, ограничения права на земельный участок из земель сельскохозяйственного назначения:	данные отсутствуют



ДОКУМЕНТ ПОДПИСАН
ЭЛЕКТРОННОЙ ПОДПИСЬЮ

Сертификат: 00BV056B7401CB38D2B3576ACDC8425108

Владелец: ФЕДЕРАЛЬНАЯ СЛУЖБА ГОСУДАРСТВЕННОЙ

РЕГИСТРАЦИИ, КАДАСТРА И КАРТОГРАФИИ

Действителен: с 27.06.2023 по 19.09.2024

полное наименование должности

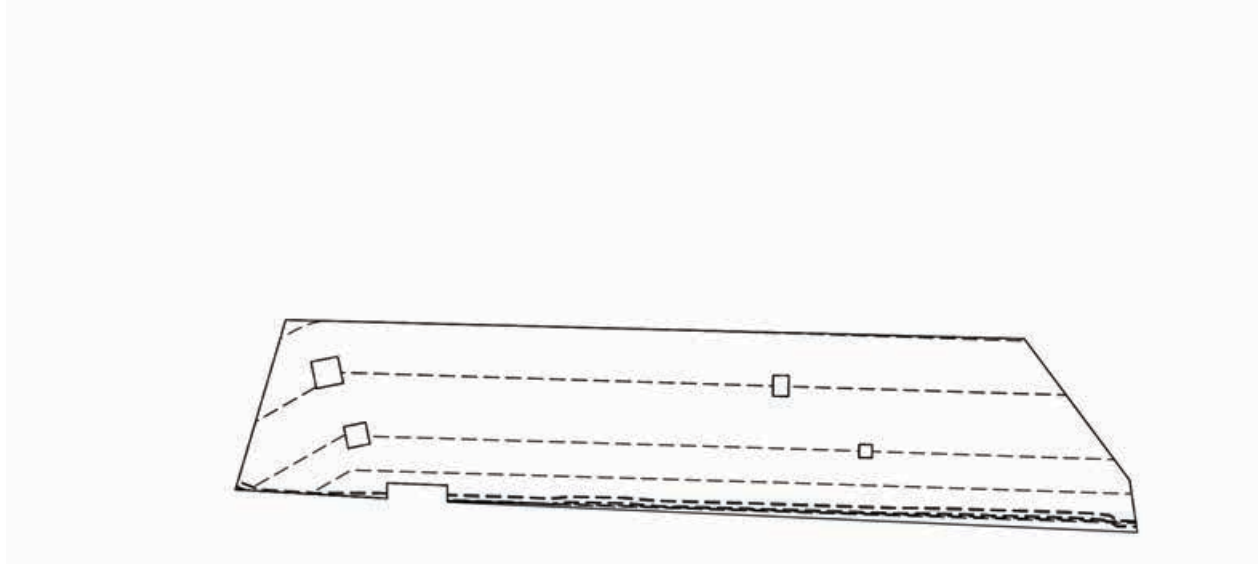
инициалы, фамилия

Выписка из Единого государственного реестра недвижимости об основных характеристиках и зарегистрированных правах на объект недвижимости

Описание местоположения земельного участка

Земельный участок			
вид объекта недвижимости			
Лист № 1 раздела 3	Всего листов раздела 3: 1	Всего разделов: 3	Всего листов выписки: 5
23.04.2024г. № КУВИ-001/2024-113743975			
Кадастровый номер:		78:40:0008391:1064	

План (чертеж, схема) земельного участка



Масштаб 1:3000

Условные обозначения:

полное наименование должности	инициалы, фамилия
-------------------------------	-------------------



ДОКУМЕНТ ПОДПИСАН
ЭЛЕКТРОННОЙ ПОДПИСЬЮ

Сертификат: 00ВВ056В7401СВ38D2В3576АСDС8425108

Владелец: ФЕДЕРАЛЬНАЯ СЛУЖБА ГОСУДАРСТВЕННОЙ

РЕГИСТРАЦИИ, КАДАСТРА И КАРТОГРАФИИ

Действителен: с 27.06.2023 по 19.09.2024

Выписка из Единого государственного реестра недвижимости об основных характеристиках и зарегистрированных правах на объект недвижимости

Сведения об основных характеристиках объекта недвижимости

На основании запроса от 23.04.2024, поступившего на рассмотрение 23.04.2024, сообщаем, что согласно записям Единого государственного реестра недвижимости:

Раздел 1 Лист 1

Земельный участок			
вид объекта недвижимости			
Лист № 1 раздела 1	Всего листов раздела 1: 1	Всего разделов: 2	Всего листов выписки: 2
23.04.2024г. № КУВИ-001/2024-113736684			
Кадастровый номер:		78:40:0008391:34	
Номер кадастрового квартала:	78:40:0008391		
Дата присвоения кадастрового номера:	11.12.2006		
Ранее присвоенный государственный учетный номер:	данные отсутствуют		
Местоположение:	г.Санкт-Петербург, улица Маршала Казакова, участок 1, (напротив дома 38, корпус 1, литера А по улице Маршала Казакова)		
Площадь, м2:	2620 +/- 18		
Кадастровая стоимость, руб:	23579021.95		
Кадастровые номера расположенных в пределах земельного участка объектов недвижимости:	78:40:0000000:4749, 78:40:0000000:4757		
Категория земель:	Земли населенных пунктов		
Виды разрешенного использования:	Для размещения объектов транспорта (автозаправочные и газонаполнительные станции)		
Статус записи об объекте недвижимости:	Объект недвижимости снят с кадастрового учета 11.08.2021 14:59:18		
Особые отметки:	Сведения, необходимые для заполнения раздела: 2 - Сведения о зарегистрированных правах, отсутствуют.		
Получатель выписки:	Куваева Галина Анатольевна		

полное наименование должности	 ДОКУМЕНТ ПОДПИСАН ЭЛЕКТРОННОЙ ПОДПИСЬЮ	инициалы, фамилия
	Сертификат: 00BV056B7401CB38D2B3576ACDC8425108 Владелец: ФЕДЕРАЛЬНАЯ СЛУЖБА ГОСУДАРСТВЕННОЙ РЕГИСТРАЦИИ, КАДАСТРА И КАРТОГРАФИИ Действителен: с 27.06.2023 по 19.09.2024	

Приложение 7

Копия справки № 14102/33 – 125.5-20 от 13.05.2024 г



ФЕДЕРАЛЬНОЕ ГОСУДАРСТВЕННОЕ БЮДЖЕТНОЕ УЧРЕЖДЕНИЕ НАУКИ
**ИНСТИТУТ ИСТОРИИ МАТЕРИАЛЬНОЙ КУЛЬТУРЫ
РОССИЙСКОЙ АКАДЕМИИ НАУК**

191186, Санкт-Петербург, Дворцовая наб., 18, литер А
тел. +7 (812) 5715092, факс +7 (812) 5716271, Эл. почта: admin@archo.ru

№ 14102/33 – 125.5-20 от 13.05.2024

**К Акту
Государственной
историко-культурной
экспертизы**

СПРАВКА

Дана в том, что следующие сотрудники Федерального государственного бюджетного учреждения науки Института истории материальной культуры Российской академии наук работают в ИИМК РАН

ФИО	стаж с
Лазаретов Игорь Павлович	17.01.1987
Поляков Андрей Владимирович	02.07.2001
Садыков Тимур Рашитович	11.08.2008
Соловьева Наталья Федоровна	24.02.1981
Соловьев Сергей Львович	15.01.2010
Субботин Андрей Викторович	09.12.1975
Тарасов Алексей Юрьевич	12.03.2021

по настоящее время.

Директор Центра спасательной
археологии ИИМК РАН

Н.Ф. Соловьева

Приложение 8

Копия доверенности № 14102/33-161.5-845 от 29.12.2023 г



ФЕДЕРАЛЬНОЕ ГОСУДАРСТВЕННОЕ БЮДЖЕТНОЕ УЧРЕЖДЕНИЕ НАУКИ
**ИНСТИТУТ ИСТОРИИ МАТЕРИАЛЬНОЙ КУЛЬТУРЫ
 РОССИЙСКОЙ АКАДЕМИИ НАУК**

191186, Санкт-Петербург, Дворцовая наб., 18, лит. А.
 тел. +7 (812) 5715092, факс +7 (812) 5716271, Эл. почта: admin@archeo.ru

Д О В Е Р Е Н Н О С Т ь № 14102/33-161.5-845

г. Санкт-Петербург

29 декабря 2023 года

Федеральное государственное бюджетное учреждение науки Институт истории материальной культуры Российской академии наук (далее – ИИМК РАН) в лице директора Полякова Андрея Владимировича, действующего на основании Устава, уполномочивает директора Центра спасательной археологии **Соловьеву Наталью Федоровну**

на совершение от имени и в интересах ИИМК РАН следующих юридически значимых действий:

- представительство во всех государственных и муниципальных органах, а также представительство в отношениях с юридическими лицами и физическими лицами по всем вопросам с правом подачи от имени ИИМК РАН заявлений, ходатайств и других документов, их подписание и получение, совершение других действий;

- участие в закупках в соответствии с Федеральным законом от 05 апреля 2013 года N 44 "О контрактной системе в сфере закупок товаров, работ, услуг для обеспечения государственных и муниципальных нужд" (ч. 1 ст. 24 «Способы определения поставщиков (подрядчиков, исполнителей) и закупках в соответствии с Федеральным законом от 18 июля 2011 года N 223 "О закупках товаров, работ, услуг отдельными видами юридических лиц", заключение государственных контрактов и подписание договоров, включая право на подписание заявок, договоров, государственных контрактов;

- заключение, изменение и расторжение гражданско-правовых сделок;

- подписание актов сдачи-приёмки выполненных работ и оказанных услуг, счетов и счетов-фактур на выполненные ИИМК РАН работы.

Доверенность действует с 01 февраля 2024 года по 31 декабря 2024 года без права передоверия указанных полномочий третьим лицам.

Подпись Соловьевой Н.Ф. _____ удостоверяется.

Директор ИИМК РАН д.и.н.



А.В.Поляков

Приложение 9

Сведения об экспертах

Сведения об экспертах:

Фамилия, имя, отчество	Лазаретов Игорь Павлович
Образование	высшее
Специальность	история
Ученая степень (звание)	кандидат исторических наук
Стаж работы	36 лет
Место работы и должность	ст.н.с. ИИМК РАН
Реквизиты аттестации	<p>Государственный эксперт по проведению историко-культурной экспертизы (приказ Министерства культуры Российской Федерации № 1537 от 17.09.2021 г. «Об утверждении статуса аттестованного эксперта по проведению государственной историко-культурной экспертизы» (п. 13))</p> <p>Объекты экспертизы:</p> <ul style="list-style-type: none"> - выявленные объекты культурного наследия в целях обоснования целесообразности включения данных объектов в реестр; - документы, обосновывающие включение объектов культурного наследия в реестр; - документы, обосновывающие исключение объектов культурного наследия из реестра; - земли, подлежащие воздействию земляных, строительных, мелиоративных, хозяйственных работ, предусмотренных статьей 25 Лесного кодекса Российской Федерации работ по использованию лесов (за исключением работ, указанных в пунктах 3, 4 и 7 части 1 статьи 25 Лесного кодекса Российской Федерации) и иных работ, в случае, если орган охраны объектов культурного наследия не имеет данных об отсутствии на указанных землях объектов культурного наследия, включенных в реестр, выявленных объектов культурного наследия либо объектов, обладающих признаками объекта культурного наследия; - документация, за исключением научных отчетов о выполненных археологических полевых работах, содержащая результаты исследований, в соответствии с которыми определяется наличие или отсутствие объектов, обладающих признаками объекта культурного наследия, на земельных участках, подлежащих воздействию земляных, строительных, мелиоративных, хозяйственных работ, работ по использованию лесов и иных работ;

	<ul style="list-style-type: none"> - документация или разделы документации, обосновывающие меры по обеспечению сохранности объекта культурного наследия, включенного в реестр, выявленного объекта культурного наследия либо объекта, обладающего признаками объекта культурного наследия, при проведении земляных, мелиоративных, хозяйственных работ, указанных в настоящей статье работ по использованию лесов и иных работ в границах территории объекта культурного наследия либо на земельном участке, непосредственно связанном с земельным участком в границах территории объекта культурного наследия
Фамилия, имя, отчество	Поляков Андрей Владимирович
Образование	высшее
Специальность	история
Ученая степень (звание)	доктор исторических наук
Стаж работы	22 год
Место работы и должность	ст.н.с. ИИМК РАН, и.о. директора ИИМК РАН
Реквизиты аттестации	<p>Государственный эксперт по проведению историко-культурной экспертизы (приказ Министерства культуры Российской Федерации № 1668 от 11.10.2021 г. «Об утверждении статуса аттестованного эксперта по проведению государственной историко-культурной экспертизы» (п. 23))</p> <p>Объекты экспертизы:</p> <ul style="list-style-type: none"> - выявленные объекты культурного наследия в целях обоснования целесообразности включения данных объектов в реестр; - документы, обосновывающие включение объектов культурного наследия в реестр; - документы, обосновывающие исключение объектов культурного наследия из реестра; - земли, подлежащие воздействию земляных, строительных, мелиоративных, хозяйственных работ, предусмотренных статьей 25 Лесного кодекса Российской Федерации работ по использованию лесов (за исключением работ, указанных в пунктах 3, 4 и 7 части 1 статьи 25 Лесного кодекса Российской Федерации) и иных работ, в случае, если указанные земли расположены в границах территорий, утвержденных в

	<p>соответствии с пунктом 34.2 пункта 1 статьи 9 Федерального закона;</p> <ul style="list-style-type: none"> - документация или разделы документации, обосновывающие меры по обеспечению сохранности объекта культурного наследия, включенного в реестр, выявленного объекта культурного наследия либо объекта, обладающего признаками объекта культурного наследия, при проведении земляных, мелиоративных, хозяйственных работ, указанных в настоящей статье работ, указанных в статье 30 Федерального закона работ по использованию лесов и иных работ в границах территории объекта культурного наследия либо на земельном участке, непосредственно связанном с земельным участком в границах территории объекта культурного наследия; - документация, за исключением научных отчетов о выполненных археологических полевых работах, содержащая результаты исследований, в соответствии с которыми определяется наличие или отсутствие объектов, обладающих признаками объекта культурного наследия, на земельных участках, подлежащих воздействию земляных, строительных, мелиоративных, хозяйственных работ, указанных в статье 30 Федерального закона работ по использованию лесов и иных работ;
Фамилия, имя, отчество	Садыков Тимур Рашитович
Образование	высшее
Специальность	история
Ученая степень (звание)	-
Стаж работы	12 лет
Место работы и должность	и.о. м.н.с. ИИМК РАН
Реквизиты аттестации	<p>Государственный эксперт по проведению историко-культурной экспертизы (приказ Министерства культуры Российской Федерации № 235 от 01.03.2022 г. «Об утверждении статуса аттестованного эксперта по проведению государственной историко-культурной экспертизы» (п. 25))</p> <p>Объекты экспертизы:</p>

	<ul style="list-style-type: none"> - выявленные объекты культурного наследия в целях обоснования целесообразности включения данных объектов в реестр; - документы, обосновывающие включение объектов культурного наследия в реестр;
Фамилия, имя, отчество	Соловьев Сергей Львович
Образование	высшее
Специальность	история
Ученая степень (звание)	кандидат исторических наук
Стаж работы	45 года
Место работы и должность	и.о. ст.н.с. ИИМК РАН
Реквизиты аттестации	<p>Государственный эксперт по проведению историко-культурной экспертизы (приказ Министерства культуры Российской Федерации № 235 от 01.03.2022 г. «Об утверждении статуса аттестованного эксперта по проведению государственной историко-культурной экспертизы» (п. 2б))</p> <p>Объекты экспертизы:</p> <ul style="list-style-type: none"> - выявленные объекты культурного наследия в целях обоснования целесообразности включения данных объектов в реестр; - документы, обосновывающие включение объектов культурного наследия в реестр; - документы, обосновывающие исключение объектов культурного наследия из реестра; - земли, подлежащие воздействию земляных, строительных, мелиоративных, хозяйственных работ, предусмотренных статьей 25 Лесного кодекса Российской Федерации работ по использованию лесов (за исключением работ, указанных в пунктах 3, 4 и 7 части 1 статьи 25 Лесного кодекса Российской Федерации) и иных работ, в случае, если указанные земли расположены в границах территорий, утвержденных в соответствии с пунктом 34.2 пункта 1 статьи 9 Федерального закона; - документация или разделы документации, обосновывающие меры по обеспечению сохранности объекта культурного наследия, включенного в реестр, выявленного объекта культурного наследия либо объекта, обладающего

	<p>признаками объекта культурного наследия, при проведении земляных, мелиоративных, хозяйственных работ, указанных в настоящей статье работ, указанных в статье 30 Федерального закона работ по использованию лесов и иных работ в границах территории объекта культурного наследия либо на земельном участке, непосредственно связанном с земельным участком в границах территории объекта культурного наследия;</p> <ul style="list-style-type: none"> - документация, за исключением научных отчетов о выполненных археологических полевых работах, содержащая результаты исследований, в соответствии с которыми определяется наличие или отсутствие объектов, обладающих признаками объекта культурного наследия, на земельных участках, подлежащих воздействию земляных, строительных, мелиоративных, хозяйственных работ, указанных в статье 30 Федерального закона работ по использованию лесов и иных работ
Фамилия, имя, отчество	Субботин Андрей Викторович
Образование	высшее
Специальность	история
Ученая степень (звание)	кандидат исторических наук
Стаж работы	47 лет
Место работы и должность	ст.н.с. ИИМК РАН
Реквизиты аттестации	<p>Государственный эксперт по проведению историко-культурной экспертизы (приказ Министерства культуры Российской Федерации № 1668 от 11.10.2021 г. «Об утверждении статуса аттестованного эксперта по проведению государственной историко-культурной экспертизы» (п. 26))</p> <p>Объекты экспертизы:</p> <ul style="list-style-type: none"> - выявленные объекты культурного наследия в целях обоснования целесообразности включения данных объектов в реестр; - документы, обосновывающие включение объектов культурного наследия в реестр; - документы, обосновывающие исключение объектов культурного наследия из реестра; - земли, подлежащие воздействию земляных, строительных, мелиоративных, хозяйственных

	<p>работ, предусмотренных статьей 25 Лесного кодекса Российской Федерации работ по использованию лесов (за исключением работ, указанных в пунктах 3, 4 и 7 части 1 статьи 25 Лесного кодекса Российской Федерации) и иных работ, в случае, если указанные земли расположены в границах территорий, утвержденных в соответствии с пунктом 34.2 пункта 1 статьи 9 Федерального закона;</p> <ul style="list-style-type: none"> - документация или разделы документации, обосновывающие меры по обеспечению сохранности объекта культурного наследия, включенного в реестр, выявленного объекта культурного наследия либо объекта, обладающего признаками объекта культурного наследия, при проведении земляных, мелиоративных, хозяйственных работ, указанных в настоящей статье работ, указанных в статье 30 Федерального закона работ по использованию лесов и иных работ в границах территории объекта культурного наследия либо на земельном участке, непосредственно связанном с земельным участком в границах территории объекта культурного наследия; - документация, за исключением научных отчетов о выполненных археологических полевых работах, содержащая результаты исследований, в соответствии с которыми определяется наличие или отсутствие объектов, обладающих признаками объекта культурного наследия, на земельных участках, подлежащих воздействию земляных, строительных, мелиоративных, хозяйственных работ, указанных в статье 30 Федерального закона работ по использованию лесов и иных работ
Фамилия, имя, отчество	Тарасов Алексей Юрьевич
Образование	высшее
Специальность	история, археология
Ученая степень (звание)	кандидат исторических наук
Стаж работы	21 лет
Место работы и должность	н.с. ИИМК РАН
Реквизиты аттестации	Государственный эксперт по проведению историко-культурной экспертизы (приказ Министерства культуры Российской Федерации

№ 997 от 17.07.2019 г. «Об утверждении статуса аттестованного эксперта по проведению государственной историко-культурной экспертизы» (п. 29))

Объекты экспертизы:

- выявленные объекты культурного наследия в целях обоснования целесообразности включения данных объектов в реестр;
- земли, подлежащие воздействию земляных, строительных, мелиоративных, хозяйственных работ, предусмотренных статьей 25 Лесного кодекса Российской Федерации работ по использованию лесов (за исключением работ, указанных в пунктах 3, 4 и 7 части 1 статьи 25 Лесного кодекса Российской Федерации) и иных работ, в случае, если указанные земли расположены в границах территорий, утвержденных в соответствии с пунктом 34.2 статьи 9 Федерального закона № 73-ФЗ;
- документы, обосновывающие включение объектов культурного наследия в реестр;
- документы, обосновывающие исключение объектов культурного наследия из реестра;
- документация, за исключением научных отчетов о выполненных археологических полевых работах, содержащая результаты исследований, в соответствии с которыми определяется наличие или отсутствие объектов, обладающих признаками объекта культурного наследия, на земельных участках, подлежащих воздействию земляных, строительных, мелиоративных, хозяйственных работ, указанных в статье 30 Федерального закона № 73-ФЗ работ по использованию лесов и иных работ;
- документация или разделы документации, обосновывающие меры по обеспечению сохранности объекта культурного наследия, включенного в реестр, выявленного объекта культурного наследия либо объекта, обладающего признаками объекта культурного наследия, при проведении земляных, мелиоративных, хозяйственных работ, указанных в настоящей статье работ по использованию лесов и иных работ в границах территории объекта культурного наследия либо на земельном участке, непосредственно связанном с земельным участком в границах территории объекта культурного наследия.

Приложение 10

**Выдержки из приказа № 2252 от 27.07.2023 г.
«Об утверждении статуса аттестованного эксперта по
проведению государственной историко-культурной
экспертизы»**



**МИНИСТЕРСТВО КУЛЬТУРЫ
РОССИЙСКОЙ ФЕДЕРАЦИИ**

ПРИКАЗ

от 27 июля 2023 г.

Москва

№ 2252

**Об аттестации экспертов по проведению государственной
историко-культурной экспертизы**

В соответствии с Федеральным законом от 25 июня 2002 г. № 73-ФЗ «Об объектах культурного наследия (памятниках истории и культуры) народов Российской Федерации», пунктом 9 Положения о государственной историко-культурной экспертизе, утвержденного постановлением Правительства Российской Федерации от 15 июля 2009 г. № 569, Положением о порядке аттестации экспертов по проведению государственной историко-культурной экспертизы, утвержденным приказом Минкультуры России от 26 августа 2010 г. № 563 (в редакции приказа Минкультуры России от 30 декабря 2021 г. № 2317), руководствуясь Положением об аттестационной комиссии Минкультуры России, утвержденным приказом Минкультуры России от 29 декабря 2011 г. № 1276, протоколом заседания аттестационной комиссии Министерства культуры Российской Федерации по аттестации экспертов по проведению государственной историко-культурной экспертизы от 24 июля 2023 г., п р и к а з ы в а ю:

1. Аттестовать экспертов по проведению государственной историко-культурной экспертизы согласно приложению к настоящему приказу.

2. Департаменту государственной охраны культурного наследия (Р.А.Рыбало) обеспечить размещение информации об аттестованных экспертах на официальном сайте Минкультуры России в сети Интернет.

3. Контроль за исполнением настоящего приказа оставляю за собой.

Первый заместитель Министра



С.Г.Обрывалин

Приложение
к приказу Министерства культуры
Российской Федерации
от «27» июля 2023 г.
№ 2252

Аттестованные эксперты по проведению
государственной историко-культурной экспертизы

№ п/п	Фамилия, имя, отчество соискателя	Решение о присвоении статуса аттестованного эксперта:
1.	Тарасов Алексей Юрьевич	<ul style="list-style-type: none"> - выявленные объекты культурного наследия в целях обоснования целесообразности включения данных объектов в реестр; - документы, обосновывающие включение объектов культурного наследия в реестр; - документы, обосновывающие исключение объектов культурного наследия из реестра; - документация или разделы документации, обосновывающие меры по обеспечению сохранности объекта культурного наследия, включенного в реестр, выявленного объекта культурного наследия либо объекта, обладающего признаками объекта культурного наследия, при проведении земляных, мелиоративных, хозяйственных работ, указанных в статье 30 Федерального закона от 25.06.2002 № 73-ФЗ «Об объектах культурного наследия (памятниках истории и культуры) народов Российской Федерации» (далее – Федеральный закон № 73-ФЗ) работ по использованию лесов и иных работ в границах территории объекта культурного наследия либо на земельном участке, непосредственно связанном с земельным участком в границах территории объекта культурного наследия; - земли, подлежащие воздействию земляных, строительных, мелиоративных, хозяйственных работ, предусмотренных статьей 25 Лесного кодекса Российской Федерации работ по использованию лесов (за исключением работ, указанных в пунктах 3, 4 и 7 части 1 статьи 25 Лесного кодекса Российской Федерации)

		<p>Федерации) и иных работ, в случае, если указанные земли расположены в границах территорий, утвержденных в соответствии с пунктом 34.2 пункта 1 статьи 9 Федерального закона № 73-ФЗ;</p> <p>- документация, за исключением научных отчетов о выполненных археологических полевых работах, содержащая результаты исследований, в соответствии с которыми определяется наличие или отсутствие объектов, обладающих признаками объекта культурного наследия, на земельных участках, подлежащих воздействию земляных, строительных, мелиоративных, хозяйственных работ, указанных в статье 30 Федерального закона № 73-ФЗ.</p>
--	--	---

Приложение 11

**Выдержки из приказа № 1537 от 17.09.2021 г г.
«Об утверждении статуса аттестованного эксперта по
проведению государственной историко-культурной
экспертизы»**



**МИНИСТЕРСТВО КУЛЬТУРЫ
РОССИЙСКОЙ ФЕДЕРАЦИИ**

ПРИКАЗ

от 17 сентября 2021 г.

Москва

№ 1537

**Об аттестации экспертов по проведению государственной
историко-культурной экспертизы**

В соответствии с Федеральным законом от 25 июня 2002 г. № 73-ФЗ «Об объектах культурного наследия (памятниках истории и культуры) народов Российской Федерации», пунктом 9 Положения о государственной историко-культурной экспертизе, утвержденного постановлением Правительства Российской Федерации от 15 июля 2009 г. № 569, Положением о порядке аттестации экспертов по проведению государственной историко-культурной экспертизы, утвержденным приказом Минкультуры России от 26 августа 2010 г. № 563 (в редакции приказа Минкультуры России от 17 октября 2011 г. № 1003), руководствуясь Положением об аттестационной комиссии Минкультуры России, утвержденным приказом Минкультуры России от 29 декабря 2011 г. № 1276, протоколом заседания аттестационной комиссии Министерства культуры Российской Федерации по аттестации экспертов по проведению государственной историко-культурной экспертизы от 03 сентября 2021 г., п р и к а з ы в а ю:

1. Аттестовать экспертов по проведению государственной историко-культурной экспертизы согласно приложению к настоящему приказу.

2. Департаменту государственной охраны культурного наследия (Р.А.Рыбало) обеспечить размещение информации об аттестованных экспертах на официальном сайте Минкультуры России в сети Интернет.

3. Контроль за исполнением настоящего приказа оставляю за собой.

Первый заместитель Министра



С.Г.Обрывалин

Приложение
к приказу Министерства культуры
Российской Федерации
от «19» сентября 2021 г.
№ 1537

**Аттестованные эксперты по проведению
государственной историко-культурной экспертизы**

№ п/ п	Фамилия, имя, отчество сонскателя	Решение о присвоении статуса аттестованного эксперта:
1.	Аврутов Юрий Иосифович	<ul style="list-style-type: none"> - выявленные объекты культурного наследия в целях обоснования целесообразности включения данных объектов в реестр; - документы, обосновывающие включение объектов культурного наследия в реестр; - документы, обосновывающие исключение объектов культурного наследия из реестра; - документы, обосновывающие изменение категории историко-культурного значения объекта культурного наследия; - документы, обосновывающие отнесение объекта культурного наследия к историко-культурным заповедникам, особо ценным объектам культурного наследия народов Российской Федерации либо объектам всемирного культурного и природного наследия; - проектная документация на проведение работ по сохранению объектов культурного наследия; - документация или разделы документации, обосновывающие меры по обеспечению сохранности объекта культурного наследия, включенного в реестр, выявленного объекта культурного наследия либо объекта, обладающего признаками объекта культурного наследия, при проведении земляных, мелиоративных, хозяйственных работ, указанных в статье 30 Федерального закона работ по использованию лесов и иных работ в границах территории объекта культурного наследия либо на земельном участке, непосредственно связанном с земельным участком в границах территории объекта культурного наследия;

		<ul style="list-style-type: none"> - проектная документация на проведение работ по сохранению объектов культурного наследия; - документация или разделы документации, обосновывающие меры по обеспечению сохранности объекта культурного наследия, включенного в реестр, выявленного объекта культурного наследия либо объекта, обладающего признаками объекта культурного наследия, при проведении земляных, мелиоративных, хозяйственных работ, указанных в статье 30 Федерального закона работ по использованию лесов и иных работ в границах территории объекта культурного наследия либо на земельном участке, непосредственно связанном с земельным участком в границах территории объекта культурного наследия.
13.	Лазаретов Игорь Павлович	<ul style="list-style-type: none"> - выявленные объекты культурного наследия в целях обоснования целесообразности включения данных объектов в реестр; - документы, обосновывающие включение объектов культурного наследия в реестр; - документы, обосновывающие исключение объектов культурного наследия из реестра; - земли, подлежащие воздействию земляных, строительных, мелиоративных, хозяйственных работ, предусмотренных статьей 25 Лесного кодекса Российской Федерации работ по использованию лесов (за исключением работ, указанных в пунктах 3, 4 и 7 части 1 статьи 25 Лесного кодекса Российской Федерации) и иных работ, в случае, если указанные земли расположены в границах территорий, утвержденных в соответствии с пунктом 34.2 пункта 1 статьи 9 Федерального закона; - документация или разделы документации, обосновывающие меры по обеспечению сохранности объекта культурного наследия, включенного в реестр, выявленного объекта культурного наследия либо объекта, обладающего признаками объекта культурного наследия, при проведении земляных, мелиоративных, хозяйственных работ, указанных в статье 30 Федерального закона работ по использованию лесов и иных работ в границах территории объекта культурного наследия либо на земельном участке, непосредственно связанном с земельным участком в границах территории объекта культурного наследия;

		<ul style="list-style-type: none"> - документация, за исключением научных отчетов о выполненных археологических полевых работах, содержащая результаты исследований, в соответствии с которыми определяется наличие или отсутствие объектов, обладающих признаками объекта культурного наследия, на земельных участках, подлежащих воздействию земляных, строительных, мелиоративных, хозяйственных работ, указанных в статье 30 Федерального закона работ по использованию лесов и иных работ.
14.	Лапшин Андрей Сергеевич	<ul style="list-style-type: none"> - выявленные объекты культурного наследия в целях обоснования целесообразности включения данных объектов в реестр; - документы, обосновывающие включение объектов культурного наследия в реестр; - земли, подлежащие воздействию земляных, строительных, мелиоративных, хозяйственных работ, предусмотренных статьей 25 Лесного кодекса Российской Федерации работ по использованию лесов (за исключением работ, указанных в пунктах 3, 4 и 7 части 1 статьи 25 Лесного кодекса Российской Федерации) и иных работ, в случае, если указанные земли расположены в границах территорий, утвержденных в соответствии с пунктом 34.2 пункта 1 статьи 9 Федерального закона; - документация, за исключением научных отчетов о выполненных археологических полевых работах, содержащая результаты исследований, в соответствии с которыми определяется наличие или отсутствие объектов, обладающих признаками объекта культурного наследия, на земельных участках, подлежащих воздействию земляных, строительных, мелиоративных, хозяйственных работ, указанных в статье 30 Федерального закона работ по использованию лесов и иных работ.
15.	Малихова Наталья Геннадьевна	<ul style="list-style-type: none"> - проектная документация на проведение работ по сохранению объектов культурного наследия; - документация или разделы документации, обосновывающие меры по обеспечению сохранности объекта культурного наследия, включенного в реестр, выявленного объекта культурного наследия либо объекта, обладающего признаками объекта культурного наследия, при проведении земляных, мелиоративных, хозяйственных работ, указанных в статье 30 Федерального закона работ по

Приложение 12

**Выдержки из приказа № 1668 от 11.10.2021 г.
«Об утверждении статуса аттестованного эксперта по
проведению государственной историко-культурной
экспертизы»**



**МИНИСТЕРСТВО КУЛЬТУРЫ
РОССИЙСКОЙ ФЕДЕРАЦИИ**

ПРИКАЗ

от 14 октября 2021 г.

Москва

№ 1668

**Об аттестации экспертов по проведению государственной
историко-культурной экспертизы**

В соответствии с Федеральным законом от 25 июня 2002 г. № 73-ФЗ «Об объектах культурного наследия (памятниках истории и культуры) народов Российской Федерации», пунктом 9 Положения о государственной историко-культурной экспертизе, утвержденного постановлением Правительства Российской Федерации от 15 июля 2009 г. № 569, Положением о порядке аттестации экспертов по проведению государственной историко-культурной экспертизы, утвержденным приказом Минкультуры России от 26 августа 2010 г. № 563 (в редакции приказа Минкультуры России от 17 октября 2011 г. № 1003), руководствуясь Положением об аттестационной комиссии Минкультуры России, утвержденным приказом Минкультуры России от 29 декабря 2011 г. № 1276, протоколом заседания аттестационной комиссии Министерства культуры Российской Федерации по аттестации экспертов по проведению государственной историко-культурной экспертизы от 29 сентября 2021 г.,
п р и к а з ы в а ю:

1. Аттестовать экспертов по проведению государственной историко-культурной экспертизы согласно приложению к настоящему приказу.

2. Департаменту государственной охраны культурного наследия (Р.А.Рыбало) обеспечить размещение информации об аттестованных экспертах на официальном сайте Минкультуры России в сети Интернет.

3. Контроль за исполнением настоящего приказа оставляю за собой.

Первый заместитель Министра



С.Г.Обрывалин

Приложение
к приказу Министерства культуры
Российской Федерации
от « 11 » *сентября* 2021 г.
№ *1668*

Аттестованные эксперты по проведению
государственной историко-культурной экспертизы

№ п/ п	Фамилия, имя, отчество соискателя	Решение о присвоении статуса аттестованного эксперта:
1.	Абуханов Абдурахман Залимханович	<ul style="list-style-type: none"> - выявленные объекты культурного наследия в целях обоснования целесообразности включения данных объектов в реестр; - документы, обосновывающие включение объектов культурного наследия в реестр; - проектная документация на проведение работ по сохранению объектов культурного наследия; - документация или разделы документации, обосновывающие меры по обеспечению сохранности объекта культурного наследия, включенного в реестр, выявленного объекта культурного наследия либо объекта, обладающего признаками объекта культурного наследия, при проведении земляных, мелиоративных, хозяйственных работ, указанных в статье 30 Федерального закона от 25.06.2002 № 73-ФЗ «Об объектах культурного наследия (памятниках истории и культуры) народов Российской Федерации» (далее – Федеральный закон) работ по использованию лесов и иных работ в границах территории объекта культурного наследия либо на земельном участке, непосредственно связанном с земельным участком в границах территории объекта культурного наследия.
2.	Аксенов Виктор Викторович	<ul style="list-style-type: none"> - выявленные объекты культурного наследия в целях обоснования целесообразности включения данных объектов в реестр; - документы, обосновывающие включение объектов культурного наследия в реестр; - документы, обосновывающие изменение категории историко-культурного значения объекта культурного наследия; - проектная документация на проведение работ по сохранению объектов культурного наследия;

		<ul style="list-style-type: none"> - документы, обосновывающие включение объектов культурного наследия в реестр; - документы, обосновывающие изменение категории историко-культурного значения объекта культурного наследия; - документы, обосновывающие отнесение объекта культурного наследия к историко-культурным заповедникам, особо ценным объектам культурного наследия народов Российской Федерации либо объектам всемирного культурного и природного наследия; - проектная документация на проведение работ по сохранению объектов культурного наследия.
23.	Поляков Андрей Владимирович	<ul style="list-style-type: none"> - выявленные объекты культурного наследия в целях обоснования целесообразности включения данных объектов в реестр; - документы, обосновывающие включение объектов культурного наследия в реестр; - документы, обосновывающие исключение объектов культурного наследия из реестра; - земли, подлежащие воздействию земляных, строительных, мелиоративных, хозяйственных работ, предусмотренных статьей 25 Лесного кодекса Российской Федерации работ по использованию лесов (за исключением работ, указанных в пунктах 3, 4 и 7 части 1 статьи 25 Лесного кодекса Российской Федерации) и иных работ, в случае, если указанные земли расположены в границах территорий, утвержденных в соответствии с пунктом 34.2 пункта 1 статьи 9 Федерального закона; - документация или разделы документации, обосновывающие меры по обеспечению сохранности объекта культурного наследия, включенного в реестр, выявленного объекта культурного наследия либо объекта, обладающего признаками объекта культурного наследия, при проведении земляных, мелиоративных, хозяйственных работ, указанных в статье 30 Федерального закона работ по использованию лесов и иных работ в границах территории объекта культурного наследия либо на земельном участке, непосредственно связанном с земельным участком в границах территории объекта культурного наследия; - документация, за исключением научных отчетов о выполненных археологических полевых работах, содержащая результаты исследований, в соответствии с которыми определяется наличие или отсутствие

		объектов, обладающих признаками объекта культурного наследия, на земельных участках, подлежащих воздействию земляных, строительных, мелиоративных, хозяйственных работ, указанных в статье 30 Федерального закона работ по использованию лесов и иных работ.
24.	Прямухин Алексей Николаевич	<ul style="list-style-type: none">- выявленные объекты культурного наследия в целях обоснования целесообразности включения данных объектов в реестр;- документы, обосновывающие включение объектов культурного наследия в реестр;- земли, подлежащие воздействию земляных, строительных, мелиоративных, хозяйственных работ, предусмотренных статьей 25 Лесного кодекса Российской Федерации работ по использованию лесов (за исключением работ, указанных в пунктах 3, 4 и 7 части 1 статьи 25 Лесного кодекса Российской Федерации) и иных работ, в случае, если указанные земли расположены в границах территорий, утвержденных в соответствии с пунктом 34.2 пункта 1 статьи 9 Федерального закона;- документация или разделы документации, обосновывающие меры по обеспечению сохранности объекта культурного наследия, включенного в реестр, выявленного объекта культурного наследия либо объекта, обладающего признаками объекта культурного наследия, при проведении земляных, мелиоративных, хозяйственных работ, указанных в статье 30 Федерального закона работ по использованию лесов и иных работ в границах территории объекта культурного наследия либо на земельном участке, непосредственно связанном с земельным участком в границах территории объекта культурного наследия;- документация, за исключением научных отчетов о выполненных археологических полевых работах, содержащая результаты исследований, в соответствии с которыми определяется наличие или отсутствие объектов, обладающих признаками объекта культурного наследия, на земельных участках, подлежащих воздействию земляных, строительных, мелиоративных, хозяйственных работ, указанных в статье 30 Федерального закона работ по использованию лесов и иных работ.

25.	Сахновский Виктор Александрович	<ul style="list-style-type: none"> - выявленные объекты культурного наследия в целях обоснования целесообразности включения данных объектов в реестр; - документы, обосновывающие включение объектов культурного наследия в реестр; - проектная документация на проведение работ по сохранению объектов культурного наследия; - документация или разделы документации, обосновывающие меры по обеспечению сохранности объекта культурного наследия, включенного в реестр, выявленного объекта культурного наследия либо объекта, обладающего признаками объекта культурного наследия, при проведении земляных, мелиоративных, хозяйственных работ, указанных в статье 30 Федерального закона работ по использованию лесов и иных работ в границах территории объекта культурного наследия либо на земельном участке, непосредственно связанном с земельным участком в границах территории объекта культурного наследия.
26.	Субботин Андрей Викторович	<ul style="list-style-type: none"> - выявленные объекты культурного наследия в целях обоснования целесообразности включения данных объектов в реестр; - документы, обосновывающие включение объектов культурного наследия в реестр; - документы, обосновывающие исключение объектов культурного наследия из реестра; - земли, подлежащие воздействию земляных, строительных, мелиоративных, хозяйственных работ, предусмотренных статьей 25 Лесного кодекса Российской Федерации работ по использованию лесов (за исключением работ, указанных в пунктах 3, 4 и 7 части 1 статьи 25 Лесного кодекса Российской Федерации) и иных работ, в случае, если указанные земли расположены в границах территорий, утвержденных в соответствии с пунктом 34.2 пункта 1 статьи 9 Федерального закона; - документация или разделы документации, обосновывающие меры по обеспечению сохранности объекта культурного наследия, включенного в реестр, выявленного объекта культурного наследия либо объекта, обладающего признаками объекта культурного наследия, при проведении земляных, мелиоративных, хозяйственных работ, указанных в статье 30 Федерального закона работ по использованию лесов и иных работ в границах территории объекта культурного

		<p>наследия либо на земельном участке, непосредственно связанном с земельным участком в границах территории объекта культурного наследия;</p> <ul style="list-style-type: none"> - документация, за исключением научных отчетов о выполненных археологических полевых работах, содержащая результаты исследований, в соответствии с которыми определяется наличие или отсутствие объектов, обладающих признаками объекта культурного наследия, на земельных участках, подлежащих воздействию земляных, строительных, мелиоративных, хозяйственных работ, указанных в статье 30 Федерального закона работ по использованию лесов и иных работ.
27.	Сурков Алексей Владимирович	<ul style="list-style-type: none"> - выявленные объекты культурного наследия в целях обоснования целесообразности включения данных объектов в реестр; - документы, обосновывающие включение объектов культурного наследия в реестр; - документация или разделы документации, обосновывающие меры по обеспечению сохранности объекта культурного наследия, включенного в реестр, выявленного объекта культурного наследия либо объекта, обладающего признаками объекта культурного наследия, при проведении земляных, мелиоративных, хозяйственных работ, указанных в статье 30 Федерального закона работ по использованию лесов и иных работ в границах территории объекта культурного наследия либо на земельном участке, непосредственно связанном с земельным участком в границах территории объекта культурного наследия; - документация, за исключением научных отчетов о выполненных археологических полевых работах, содержащая результаты исследований, в соответствии с которыми определяется наличие или отсутствие объектов, обладающих признаками объекта культурного наследия, на земельных участках, подлежащих воздействию земляных, строительных, мелиоративных, хозяйственных работ, указанных в статье 30 Федерального закона работ по использованию лесов и иных работ.
28.	Тарновский Владимир Викторович	<ul style="list-style-type: none"> - выявленные объекты культурного наследия в целях обоснования целесообразности включения данных объектов в реестр; - документы, обосновывающие включение объектов культурного наследия в реестр;

Приложение 13

**Выдержки из приказа № 235 от 01.03.2022 г.
«Об утверждении статуса аттестованного эксперта по
проведению государственной историко-культурной
экспертизы»**



**МИНИСТЕРСТВО КУЛЬТУРЫ
РОССИЙСКОЙ ФЕДЕРАЦИИ**

ПРИКАЗ

от 1 марта 2022

Москва

№ 235

**Об аттестации экспертов по проведению государственной
историко-культурной экспертизы**

В соответствии с Федеральным законом от 25 июня 2002 г. № 73-ФЗ «Об объектах культурного наследия (памятниках истории и культуры) народов Российской Федерации», пунктом 9 Положения о государственной историко-культурной экспертизе, утвержденного постановлением Правительства Российской Федерации от 15 июля 2009 г. № 569, Положением о порядке аттестации экспертов по проведению государственной историко-культурной экспертизы, утвержденным приказом Минкультуры России от 26 августа 2010 г. № 563 (в редакции приказа Минкультуры России от 17 октября 2011 г. № 1003), руководствуясь Положением об аттестационной комиссии Минкультуры России, утвержденным приказом Минкультуры России от 29 декабря 2011 г. № 1276, протоколом заседания аттестационной комиссии Министерства культуры Российской Федерации по аттестации экспертов по проведению государственной историко-культурной экспертизы от 17 февраля 2022 г.,
п р и к а з ы в а ю:

1. Аттестовать экспертов по проведению государственной историко-культурной экспертизы согласно приложению к настоящему приказу.

2. Департаменту государственной охраны культурного наследия (Р.А.Рыбало) обеспечить размещение информации об аттестованных экспертах на официальном сайте Минкультуры России в сети Интернет.

3. Контроль за исполнением настоящего приказа оставляю за собой.

Первый заместитель Министра



С.Г.Обрывалин

Приложение
к приказу Министерства культуры
Российской Федерации
от « 1 » сентября 2022 г.
№ 235

Аттестованные эксперты по проведению
государственной историко-культурной экспертизы

№ п/ п	Фамилия, имя, отчество соискателя	Решение о присвоении статуса аттестованного эксперта:
1.	Мялк Анна Вадимовна	<ul style="list-style-type: none"> - выявленные объекты культурного наследия в целях обоснования целесообразности включения данных объектов в реестр; - документы, обосновывающие включение объектов культурного наследия в реестр; - документы, обосновывающие исключение объектов культурного наследия из реестра; - документы, обосновывающие изменение категории историко-культурного значения объекта культурного наследия; - документы, обосновывающие отнесение объекта культурного наследия к историко-культурным заповедникам, особо ценным объектам культурного наследия народов Российской Федерации либо объектам всемирного культурного и природного наследия; - проектная документация на проведение работ по сохранению объектов культурного наследия; - документация или разделы документации, обосновывающие меры по обеспечению сохранности объекта культурного наследия, включенного в реестр, выявленного объекта культурного наследия либо объекта, обладающего признаками объекта культурного наследия, при проведении земляных, мелиоративных, хозяйственных работ, указанных в статье 30 Федерального закона от 25.06.2002 № 73-ФЗ «Об объектах культурного наследия (памятниках истории и культуры) народов Российской Федерации» (далее – Федеральный закон) работ по использованию лесов и иных работ в границах территории объекта культурного наследия либо на земельном участке, непосредственно

		связанном с земельным участком в границах территории объекта культурного наследия; - проекты зон охраны объекта культурного наследия; - документация, обосновывающая границы защитной зоны объекта культурного наследия.
24.	Рубель Александр Андреевич	- проекты зон охраны объекта культурного наследия.
25.	Садыков Тимур Рашитович	- выявленные объекты культурного наследия в целях обоснования целесообразности включения данных объектов в реестр; - документы, обосновывающие включение объектов культурного наследия в реестр.
26.	Соловьев Сергей Львович	- выявленные объекты культурного наследия в целях обоснования целесообразности включения данных объектов в реестр; - земли, подлежащие воздействию земляных, строительных, мелиоративных, хозяйственных работ, предусмотренных статьей 25 Лесного кодекса Российской Федерации работ по использованию лесов (за исключением работ, указанных в пунктах 3, 4 и 7 части 1 статьи 25 Лесного кодекса Российской Федерации) и иных работ, в случае, если указанные земли расположены в границах территорий, утвержденных в соответствии с пунктом 34.2 пункта 1 статьи 9 Федерального закона; - документы, обосновывающие включение объектов культурного наследия в реестр; - документы, обосновывающие исключение объектов культурного наследия из реестра; - документация, за исключением научных отчетов о выполненных археологических полевых работах, содержащая результаты исследований, в соответствии с которыми определяется наличие или отсутствие объектов, обладающих признаками объекта культурного наследия, на земельных участках, подлежащих воздействию земляных, строительных, мелиоративных, хозяйственных работ, указанных в статье 30 Федерального закона работ по использованию лесов и иных работ; - документация или разделы документации, обосновывающие меры по обеспечению сохранности объекта культурного наследия, включенного в реестр, выявленного объекта культурного наследия либо

		объекта, обладающего признаками объекта культурного наследия, при проведении земляных, мелиоративных, хозяйственных работ, указанных в статье 30 Федерального закона работ по использованию лесов и иных работ в границах территории объекта культурного наследия либо на земельном участке, непосредственно связанном с земельным участком в границах территории объекта культурного наследия.
27.	Шумилова Ольга Викторовна	- проектная документация на проведение работ по сохранению объектов культурного наследия.
28.	Юдин Александр Иванович	<ul style="list-style-type: none"> - выявленные объекты культурного наследия в целях обоснования целесообразности включения данных объектов в реестр; - земли, подлежащие воздействию земляных, строительных, мелиоративных, хозяйственных работ, предусмотренных статьей 25 Лесного кодекса Российской Федерации работ по использованию лесов (за исключением работ, указанных в пунктах 3, 4 и 7 части 1 статьи 25 Лесного кодекса Российской Федерации) и иных работ, в случае, если указанные земли расположены в границах территорий, утвержденных в соответствии с пунктом 34.2 пункта 1 статьи 9 Федерального закона; - документы, обосновывающие включение объектов культурного наследия в реестр; - документы, обосновывающие исключение объектов культурного наследия из реестра; - документация, за исключением научных отчетов о выполненных археологических полевых работах, содержащая результаты исследований, в соответствии с которыми определяется наличие или отсутствие объектов, обладающих признаками объекта культурного наследия, на земельных участках, подлежащих воздействию земляных, строительных, мелиоративных, хозяйственных работ, указанных в статье 30 Федерального закона работ по использованию лесов и иных работ; - документация или разделы документации, обосновывающие меры по обеспечению сохранности объекта культурного наследия, включенного в реестр, выявленного объекта культурного наследия либо объекта, обладающего признаками объекта культурного наследия, при проведении земляных, мелиоративных, хозяйственных работ, указанных в статье 30

		Федерального закона работ по использованию лесов и иных работ в границах территории объекта культурного наследия либо на земельном участке, непосредственно связанном с земельным участком в границах территории объекта культурного наследия.
--	--	--
