



**ФЕДЕРАЛЬНОЕ ГОСУДАРСТВЕННОЕ БЮДЖЕТНОЕ УЧРЕЖДЕНИЕ НАУКИ
ИНСТИТУТ ИСТОРИИ МАТЕРИАЛЬНОЙ КУЛЬТУРЫ
РОССИЙСКОЙ АКАДЕМИИ НАУК (ИИМК РАН)**

Дворцовая наб., 18, лит. А, Санкт-Петербург, 191186
тел. +7 (812) 5715092, факс +7 (812) 5716271, Эл. почта: admin@archeo.ru
ОКПО: 02698499, ОГРН: 1027809188527, ИНН: 7825004658, КПП: 784101001

УТВЕРЖДАЮ

Директор Центра спасательной
археологии ИИМК РАН

Соловьева Н.Ф.

«13» мая 2024 г.

Акт государственной историко-культурной экспертизы земельного участка, подлежащего воздействию земляных, строительных, мелиоративных и (или) хозяйственных работ, предусмотренных статьей 25 Лесного кодекса Российской Федерации работ по использованию лесов (за исключением работ, указанных в пунктах 3, 4 и 7 части 1 статьи 25 Лесного кодекса Российской Федерации) и иных работ в случае, если федеральный орган охраны объектов культурного наследия и орган охраны объектов культурного наследия субъекта Российской Федерации не имеют данных об отсутствии на указанных землях объектов археологического наследия, включенных в реестр, и выявленных объектов археологического наследия (земельного участка по объекту: «Газопровод среднего давления для подключения (технологического присоединения) объекта капитального строительства на земельном участке по адресу: г. Санкт-Петербург, Канонерский остров, дом 33, литер А»)

Заказчик: ООО «Строй78»

г. Санкт-Петербург
Кировский район
2024

Акт государственной историко-культурной экспертизы земельного участка, подлежащего воздействию земляных, строительных, мелноративных и (или) хозяйственных работ, предусмотренных статьей 25 Лесного кодекса Российской Федерации работ по использованию лесов (за исключением работ, указанных в пунктах 3, 4 и 7 части 1 статьи 25 Лесного кодекса Российской Федерации) и иных работ в случае, если федеральный орган охраны объектов культурного наследия и орган охраны объектов культурного наследия субъекта Российской Федерации не имеют данных об отсутствии на указанных землях объектов археологического наследия, включенных в реестр, и выявленных объектов археологического наследия (земельного участка по объекту: «Газопровод среднего давления для подключения (технологического присоединения) объекта капитального строительства на земельном участке по адресу: г. Санкт-Петербург, Канонерский остров, дом 33, литер А»)

Настоящий акт государственной историко-культурной экспертизы составлен в соответствии с Положением о государственной историко-культурной экспертизе, утвержденным постановлением Правительства Российской Федерации от 15 июля 2009 г. № 569.

Дата начала проведения экспертизы: «01» марта 2024 г.

Дата окончания экспертизы: «13» мая 2024 г.

Место проведения экспертизы: Санкт-Петербург, Кировский район

Заказчик экспертизы: ООО «Строй78»

Юридический/почтовый адрес: 190020, г. Санкт-Петербург,
ул. Лифляндская, дом 3, литер П, пом. 45-Н
ИНН 7839093947/ КПП 783901001
ОГРН 1177847364727
эл. адрес: office@stroy78.spb.ru
тел.: 8 (812) 677-32-36

Сведения об экспертной организации:

Полное наименование	Федеральное государственное бюджетное учреждение науки Институт истории материальной культуры Российской академии наук
Краткое наименование	ИИМК РАН
Организационно-правовая форма	Федеральное государственное бюджетное учреждение науки

Ведомственная принадлежность	Министерство науки и высшего образования Российской Федерации
Адрес	Российская Федерация, 191186, Санкт-Петербург, Дворцовая наб. 18, лит. А
Реквизиты	ИНН 7825004658 КПП 784101001 ОГРН: 1027809188527 ОКПО: 0269849 ОКВЭД 72.20

На основании пп. б) п.7 Положения о государственной историко-культурной экспертизе, утвержденного постановлением Правительства Российской Федерации от 15 июля 2009 г. № 569 (в редакции от 27.04.2017) ИИМК РАН соответствует требованию в части кадрового состава, как юридическое лицо, привлекаемое в качестве эксперта (см. Приложение 9).

Сведения об эксперте:

Фамилия, имя, отчество	Субботин Андрей Викторович
Образование	высшее
Специальность	история
Ученая степень (звание)	кандидат исторических наук
Стаж работы	47 лет
Место работы и должность	ст.н.с. ИИМК РАН
Реквизиты аттестации	Государственный эксперт по проведению историко-культурной экспертизы (приказ Министерства культуры Российской Федерации № 1668 от 11.10.2021 г. «Об утверждении статуса аттестованного эксперта по проведению государственной историко-культурной экспертизы» (п. 3б)) Объекты экспертизы: <ul style="list-style-type: none"> - выявленные объекты культурного наследия в целях обоснования целесообразности включения данных объектов в реестр; - документы, обосновывающие включение объектов культурного наследия в реестр; - документы, обосновывающие исключение объектов культурного наследия из реестра; - земли, подлежащие воздействию земляных, строительных, мелиоративных, хозяйственных работ, предусмотренных статьей 25 Лесного кодекса

	<p>Российской Федерации работ по использованию лесов (за исключением работ, указанных в пунктах 3, 4 и 7 части 1 статьи 25 Лесного кодекса Российской Федерации) и иных работ, в случае, если указанные земли расположены в границах территорий, утвержденных в соответствии с пунктом 34.2 пункта 1 статьи 9 Федерального закона;</p> <ul style="list-style-type: none"> - документация или разделы документации, обосновывающие меры по обеспечению сохранности объекта культурного наследия, включенного в реестр, выявленного объекта культурного наследия либо объекта, обладающего признаками объекта культурного наследия, при проведении земляных, мелиоративных, хозяйственных работ, указанных в настоящей статье работ, указанных в статье 30 Федерального закона работ по использованию лесов и иных работ в границах территории объекта культурного наследия либо на земельном участке, непосредственно связанном с земельным участком в границах территории объекта культурного наследия; - документация, за исключением научных отчетов о выполненных археологических полевых работах, содержащая результаты исследований, в соответствии с которыми определяется наличие или отсутствие объектов, обладающих признаками объекта культурного наследия, на земельных участках, подлежащих воздействию земляных, строительных, мелиоративных, хозяйственных работ, указанных в статье 30 Федерального закона работ по использованию лесов и иных работ
--	---

В соответствии с законодательством Российской Федерации эксперт несет ответственность за достоверность сведений, изложенных в заключении экспертизы.

Эксперт Субботин А.В.

Отношения к заказчику

Экспертная организация:

- не участвует в разработке проектной документации на строительство, расширение, реконструкцию, техническое перевооружение, консервацию и ликвидацию, и иное хозяйственное освоение объекта или объектов, в отношении которых проводится экспертиза, или подобной проектной документации;
- не участвует в проектировании или конструировании, изготовлении, поставке,

монтаже, ремонте, покупке, владении, эксплуатации или обслуживании технических устройств, применяемых на объекте или других объектах, в отношении которых проводится экспертиза, или подобных конкурентных технических устройств;

- не участвует в проектировании или конструировании, строительстве, ремонте, покупке, владении, эксплуатации или обслуживании зданий и сооружений на объекте или других объектах, в отношении которых проводится экспертиза, или подобных конкурентных зданий и сооружений;
- не имеет с заказчиком отношений общего владения; не имеет с заказчиком конфликта интересов;
- не подлежит непосредственной отчетности тому же вышестоящему управляющему органу, что и заказчик экспертизы;
- не выполняет функции официального представителя заказчика.

Эксперт:

- не имеет родственных связей с заказчиком (его должностными лицами, работниками);
- не состоит в трудовых отношениях с заказчиком;
- не имеет долговых или иных имущественных обязательств перед заказчиком (его должностным лицом или работником), а также заказчик (его должностное лицо или работник) не имеет долговых или иных имущественных обязательств перед экспертом;
- не владеет ценными бумагами, акциями (долями участия, паями в уставных (складочных) капиталах) заказчика;
- не заинтересован в результатах исследований и решений, вытекающих из заключения экспертизы, с целью получения выгоды в виде денег, ценностей, иного имущества, услуг имущественного характера или имущественных прав для себя или третьих лиц.

Основание проведения государственной историко-культурной экспертизы

1. Федеральный закон от 25.06.2002 № 73-ФЗ «Об объектах культурного наследия (памятниках истории и культуры) народов Российской Федерации».

2. Положение о государственной историко-культурной экспертизе, утвержденное Постановлением Правительства РФ от 15.07.2009 № 569 и последующие дополнения к нему.

3. Договор №24/03/2024 от «01» марта 2024 года между ИИМК РАН и Заказчиком

4. Письмо Комитета по государственному контролю, использованию и охране памятников истории и культуры Правительства Санкт-Петербурга № 01-43-24213/23-0-1 от 09.10.2023 г.

Цель и объект экспертизы

Цель экспертизы: определение наличия или отсутствия объектов археологического наследия, включенных в реестр, и выявленных объектов археологического наследия, на земельном участке по объекту: «Газопровод среднего давления для подключения (технологического присоединения) объекта капитального строительства на земельном участке по адресу: г. Санкт-Петербург, Канонерский остров, дом 33, литер А», подлежащем воздействию земляных, строительных, мелиоративных, хозяйственных работ, предусмотренных статьей 25 Лесного кодекса Российской Федерации работ по использованию лесов (за исключением работ, указанных в пунктах 3, 4 и 7 части 1 статьи 25 Лесного кодекса Российской Федерации) и иных работ.

Объект экспертизы: земельный участок по объекту: «Газопровод среднего давления для подключения (технологического присоединения) объекта капитального строительства на земельном участке по адресу: г. Санкт-Петербург, Канонерский остров, дом 33, литер А», подлежащий воздействию земляных, строительных, мелиоративных, хозяйственных работ, предусмотренных статьей 25 Лесного кодекса Российской Федерации работ по использованию лесов (за исключением работ, указанных в пунктах 3, 4 и 7 части 1 статьи 25 Лесного кодекса Российской Федерации) и иных работ.

Перечень документов, представленных Заказчиком

- Копия письма Комитета по государственному контролю, использованию и охране памятников истории и культуры Правительства Санкт-Петербурга № 01-43-24213/23-0-1 от 09.10.2023 г.

- Схема расположения земельного участка на кадастровой карте территории.

- Копия письма ООО «Строй78» № 24-85 от 07.05.2024 г с обоснованием отсутствия градостроительного плана земельного участка.

- Копия Выписки из Единого государственного реестра недвижимости об объекте недвижимости № КУВИ-001/2024-126605768 от 07.05.2024.

Перечень документов и материалов, привлекаемых при проведении экспертизы, а также использованной для нее специальной, технической и справочной литературы

1. Основы законодательства Российской Федерации о культуре, утв. Верховным Советом РФ 9 октября 1992 г. N 3612-1.

2. Федеральный закон РФ от 25 июня 2002 г. №73-ФЗ "Об объектах культурного наследия (памятниках истории и культуры) народов Российской Федерации".

3. Положение о государственной историко-культурной экспертизе, утв. Постановлением Правительства от 15 июля 2009 г. № 569.

4. Правила выдачи, приостановления и прекращения действия разрешений (открытых листов) на проведение работ по выявлению и изучению объектов археологического наследия, включая работы, имеющие целью поиск и изъятие археологических предметов (утв. Постановлением Правительства РФ №1893 от 24 октября 2022 г.).

5. Положение о порядке проведения археологических полевых работ и составления научной отчетной документации, утвержденное постановлением Бюро Отделения историко-филологических наук Российской академии наук от №15 от 12 апреля 2023 г.

6. Приказ Министерства культуры Российской Федерации от 1 сентября 2015 г. N 2328 "Об утверждении перечня отдельных сведений об объектах археологического наследия, которые не подлежат опубликованию".

7. Закон Санкт-Петербурга от 12.7.2007 N 333-64 «Об охране объектов культурного наследия в Санкт-Петербурге».

8. Закон Санкт-Петербурга от 19 января 2009 г. №820-7 "О границах объединенных зон охраны объектов культурного наследия, расположенных на территории Санкт-Петербурга, режимах использования земель и требованиях к градостроительным регламентам в границах указанных зон".

9. Положение о едином государственном реестре объектов культурного наследия (памятников истории и культуры) народов Российской Федерации, утвержденное приказом Министерства культуры Российской Федерации от 30.10.2011 № 954.

10. Алексеева С.В., Балашов Е.А., Владимирович А.Г. и др. Топонимическая Энциклопедия Санкт-Петербурга. К трехсотлетию Санкт-Петербурга. - СПб. ЛИК, 2002.

11. Архитекторы-строители Санкт-Петербурга середины XIX - начала XX века. Под общ. ред. Б.М. Кирикова. СПб. Пилигрим, 1996

12. Глезеров С.Е., Исторические районы Петербурга от А до Я. – М.:2019

13. Горбачевич К.С., Хабло Е.П. Почему так названы? О происхождении названий улиц, площадей, островов, рек и мостов Санкт-Петербурга. СПб. 2002.

14. Домбровский Ф.В. Полный путеводитель по Петербургу и всем его окрестностям. - СПб.:1896.

15. Коробко А.А. Инженерно-геологический анализ и оценка условий строительства и эксплуатации сооружений различного назначения в пределах

предглинтовой низменности (Санкт-Петербургский регион). Диссертация на соискание ученой степени кандидата геолого-минералогических наук. Санкт-Петербург. 2015 г.

16. Семенцов С.В. Развитие Приневья и Приладожья в VIII-XVII вв. – основа создания Санкт-Петербурга и всей Санкт-петербургской агломерации// Елагинские чтения. Выпуск 1. СПб. 2003.

17. Сорокин П.Е. О системе расселения в Приневье в допетровское время //Сельская Русь в IX–XVI вв. М. 2008.

Сведения об обстоятельствах, повлиявших на процесс проведения и результаты экспертизы

Обстоятельства, повлиявшие на процесс проведения и результаты экспертизы, отсутствуют.

Сведения о проведенных исследованиях

В процессе государственной историко-культурной экспертизы:

- проведены полевые научно-исследовательские археологические работы (разведки);
- подготовлен отчет о проведении полевых научно-исследовательских археологических работ;
- выполнен анализ действующего законодательства в сфере охраны культурного наследия;
- выполнен анализ документов и материалов, полученных для проведения экспертизы по объекту с формулировкой выводов;
- оформлены результаты государственной историко-культурной экспертизы в виде Акта.

Факты и сведения, выявленные и установленные в результате проведенных исследований

Объект исследования является линейным и расположен в центральной части Канонерского острова, находящегося на территории Кировского района. Шурф был размещён на территории к востоку от ул. Инновая.

Рельеф местности, в которой находится территория обследования, спланированный, относительно ровный.

Участок обследования в основном представляет трассу, тянущуюся вдоль опор Западного Скоростного Диаметра и проезда вдоль домов на Путиловской набережной.

Осмотр доступных участков на предмет поиска признаков наличия культурного слоя результатов не дал.

Историко-культурное научное археологическое обследование (разведки) с целью проведения государственной историко-культурной экспертизы земельного участка по объекту: «Газопровод среднего давления для подключения (технологического присоединения) объекта капитального строительства на земельном участке по адресу: г. Санкт-Петербург, Канонерский остров, дом 33, литер А» проводилось в марте 2024 г. сотрудниками археологической экспедиции Центра спасательной археологии ИИМК РАН под руководством заместителя директора ИИМК РАН Соловьевой Н.Ф. Работы осуществлялись на основании Договора №24/03/2024 от «01» марта 2023 года, заключённого между ИИМК РАН и ООО «Строй78» и разрешения (Открытого листа) № 5822-2023 от 6 декабря 2023 г., выданного Соловьевой Наталье Федоровне на право производства археологических полевых работ (археологических разведок) на земельных участках в Адмиралтейском, Василеостровском, Выборгском, Калининском, Кировском, Колпинском, Красногвардейском, Красносельском, Кронштадтском, Курортном, Московском, Невском, Петроградском, Петродворцовом, Приморском, Пушкинском, Фрунзенском и Центральном районах г. Санкт-Петербурга. Срок действия Открытого листа с 6 декабря 2023 года по 1 ноября 2024 года. Исследования проводились во исполнение требований Федерального закона № 73-ФЗ от 25 июня 2002 «Об объектах культурного наследия (памятниках истории и культуры) народов Российской Федерации».

Границы участка, подлежащего археологическому обследованию, предоставлены ООО «Строй78». Объемы изыскательских работ определялись исходя из протяженности трассы обследования на основании исходных материалов, представленных Заказчиком работ, с учетом существующих методических рекомендаций. При проведении исследований эксперт опирался на предоставленные ООО «Строй78» документы, сведения и картографические материалы, а также открытые данные, предоставляемые федеральными и региональными органами власти: Публичная кадастровая карта (<http://pkk5.rosreestr.ru>), Геоинформационная система Санкт-Петербурга (<http://rgis.spb.ru>). В документах, представленных Заказчиком для проведения экспертизы, несоответствий не выявлено.

До начала полевых археологических работ ИИМК РАН были выполнены историко-библиографические изыскания и анализ опубликованных данных по

территории, расположенной вблизи земельного участка на предмет наличия объектов археологического наследия и археологической изученности территории. Результаты данных исследований представлены в полном научно-техническом отчете (Прил. 3).

Исследуемый участок расположен в центральной части Канонерского острова, находящегося на территории Кировского района.

Кировский район – административно-территориальная единица на юго-западе Санкт-Петербурга. Назван в честь Сергея Мироновича Кирова. Имеет выход к берегу Невской губы Финского залива. На севере граница района с Адмиралтейским районом проходит по реке Екатерингофке и площади Стачек, на востоке – с Московским районом – по линии железной дороги на Ломоносов и Гатчину, и на юге – с Красносельским районом – по проспекту Маршала Жукова и реке Красненькой.

Канонерский остров – остров в Кировском районе города Санкт-Петербурга. Расположен на юго-западной границе дельты реки Невы между Финским заливом и Морским каналом, а также входит в систему островов и мелей Невского бара.

Археологические находки, свидетельствующие о заселении территорий, которые сейчас входят в состав Санкт-Петербурга, были обнаружены в районе Лахты и Сестрорецкого разлива. Они относятся к периоду неолита и раннего железного века.

Племена, жившие в районе южного берега Финского залива, в том числе воль и ижора, вошли в IX в. в состав Новгородского государства. Территория будущего Санкт-Петербурга в новгородские времена находилась на землях Никольско-Ижорского и Спасско-Городненского погостов Ореховского уезда, входившего в состав Вотской пятины. Писцовая книга 1500 г. свидетельствует о том, что крестьяне выращивали рожь, овес, ячмень и лен. Было развито скотоводство, в некоторых погостах существенную роль играла охота. Рыбная ловля была развита в местностях, лежащих по берегам реки Невы. В XV веке с формированием централизованного Русского государства, к Московским землям были присоединены новгородские, в том числе Вотская пятина. «Освоение невских берегов – одна из проблем истории русского Северо-запада. Известно, что, начиная с VIII–X вв., по Неве, проходил международный водный путь, связывавший Восточную Европу с Балтийским регионом. Однако на ее побережье практически не известны следы оседлости этого времени. Не выявлены здесь и археологические памятники более позднего времени – вплоть до XIV столетия» (Сорокин 2008: 351). Тем не менее, Санкт-Петербург возник не на пустом месте, с середины XV в. известны поселения на территории современного города и его окрестностей. «Планировка современного Санкт-Петербурга и его пригородной зоны в значительной мере основывается на существовавшей веками стабильной системе поселений и дорог. Многие допетербургские дороги стали городскими улицами, а древние селения были первоначальной основой создания городских слобод, кварталов и усадеб. Санкт-

Петербург создан на основе предшествовавшей ему системы расселения, стабильно существовавшей в древнерусские, новгородские, московские, шведские времена» (Семенцов 2003:20).

В XV в. острова дельты Невы относились к двум погостам Ореховецкого уезда Водской пятины - Спасско Городненскому и Никольскому Ижерскому.

С конца XVI в. земли от Финского залива до Ладожского озера фактически перешли под управление Швеции. Территории Приневья были поделены на лены – Нотеборгский, Копорский и Корельский. В этот период происходил массовый отток православного населения на территорию России. На опустевшие земли приходило финское и шведское население, осваиваясь в заброшенных русских селениях. По опубликованным материалам Сауло Кепсу и по данным шведских описей и землемерных документов видно, что если до середины 1640-х - 1650-х гг. большинство поселений сохраняло традиционные русские названия, то с 1650-х - 1660-х годов осуществлялись многочисленные замены старинных топонимов и гидронимов на новые, в основном финские.

Кировский район Санкт-Петербурга, расположенный на юго-западе и выходящий к берегу Финского залива, разделен рекой Таракановка на северную и южную части. В дореволюционные времена северная часть этой территории входила в городскую черту и называлась Нарвской частью города, в то время как земли к югу от реки относились к Петергофскому участку.

Кировский район включает в себя исторические местности, такие как Нарвская застава, Дачное, Автово, Ульянка и Лигово (восточная часть), а также острова на Невской губе - Гутуев, Канонерский и Белый.

В 1801 году Кронштадтский чугунолитейный завод был переведён из Кронштадта в район севернее деревни Автово, став будущим Путиловским, который сейчас известен как Кировский. В этом районе со временем появился ряд заводов, а также прошла Балтийская железнодорожная линия и был построен Морской канал. Это превратило район Нарвской заставы в промышленное предместье Петербурга, где были построены бараки и доходные дома для рабочих. Территория будущего Кировского района входила в состав пригородного Петергофского участка, подчинявшегося столичному градоначальству, а хозяйственно участок подчинялся властям Санкт-Петербургского уезда. Небольшая часть района Нарвских ворот и острова к югу от устья Невы относились к Нарвской части города, созданной в 1811 году.

Соседство с Путиловским заводом оказывало свое влияние: промышленники и предприимчивые люди активно приобретали землю в окрестностях, стремясь повторить успех владельцев завода. Благодаря близости транспортных развязок, ведущих в направлении Петергофа, Таллина и Нарвы, район превратился в

промышленную окраину. К началу XX века здесь было множество крупных и мелких предприятий, построены рабочие дома, открыты ремесленные училища.

В 1905 году, именно у Нарвской заставы, царскими властями была расстреляна мирная рабочая демонстрация, которая стала известна как «Кровавое воскресенье». Впоследствии, в 1917 году, стачки и забастовки продолжали возрастать, и рабочее население будущего Кировского района активно поддержало большевиков.

Во время НЭПа и восстановления после Гражданской войны и разрухи, советские власти провели реконструкцию Путиловского завода, который был переименован в Кировский и получил статус стратегического объекта государственного значения. Рабочие в этом районе были преданы новому правительству и получали дотации, что способствовало активному строительству. Здесь архитекторы-конструктивисты проводили эксперименты, благодаря которым в Кировском районе появились такие здания, как Дворец культуры имени М. Горького, школа имени 10-го Октября, дворец культуры имени И. И. Газа и прочие.

В 1934 году, после смерти С.М. Кирова, из-за его значительного вклада в развитие промышленности и строительства района, было решено переименовать район в Кировский. Памятник С.М. Кирову был установлен на площади перед зданием райсовета в 1938 году. В 1940 году улица Стачек была переименована в проспект Стачек и до сих пор остается главной улицей в рабочем Кировском районе, который стал крупным центром советской промышленности.

Во время Великой Отечественной войны район сильно пострадал. Там были грузовой порт, Кировский завод и другие промышленные предприятия, которые имели важное оборонное значение. Из-за этого немецкая авиация часто бомбила Кировский район. В некоторых кварталах до сих пор видны пустые места, где раньше стояли разрушенные дома от бомбардировок. После войны Кировский район активно застраивали, превращая окраинные земли в спальные районы.

После войны Кировский завод, Судостроительный завод им. А.А. Жданова, Канонерский судоремонтный завод и другие предприятия продолжали быть важными для района, города и страны. В Кировском районе находилась значительная часть судостроительного потенциала страны, здесь проводились научно-исследовательские и опытно-конструкторские работы в морской сфере. В 1970-1980-х годах важным фактором развития района стал рост военно-промышленного комплекса, который стал основной отраслью экономики Ленинграда. После войны были возобновлены работы по генеральному плану развития города. В районе были построены жилые дома с монументальными фасадами и озелененными дворами на Комсомольской площади и Краснопутиловской улице, а также жилищный массив в Автово, который представлял собой единый архитектурный ансамбль. Также были открыты три станции метро: «Нарвская», «Кировский завод» и «Автово».

В апреле 1973 года современные границы района были установлены, когда его юго-западная часть стала частью нового Красносельского района.

Канонерский остров, изначально называвшийся Киссаисаари (фин.) или Кошачий остров на русском языке, расположен между Морским каналом и Финским заливом, у подножия Петербурга. Упоминаются и другое название – «Каменный остров».

В начале XVIII века остров стал известен как Батарейный остров, из-за наличия здесь артиллерийской батареи (свидетелем которой была река Батарейка, которой уже нет). До 1882 года название использовалось в более правильной форме - Канонирский остров. Название связано с наличием на острове полигона для обучения флотских пушкарей, также называемых канонирами. В период с 1874 по 1885 годы, в связи с засыпанием реки Батарейка и прокладкой Морского канала, значительно изменилась форма острова. В настоящее время на острове находятся Канонерский судостроительный завод и жилой микрорайон. Остров соединен с Гутуевским подводным автотранспортным тоннелем, который был открыт в 1983 году.

В XVIII веке были установлены батареи морской артиллерии для защиты строительства российского морского флота и города от нападений шведского флота в устье Невы. На Финском заливе находилась обширная отмель, рядом с островами Гутуевский и Круглый. В 1878 году были основаны канонерские мастерские для ремонта и обслуживания флота. В 1932 году они были преобразованы в завод, который в 1957 году получил название Канонерский завод. В 1984 году завод был награжден орденом Трудового Красного Знамени. С 1990 года завод стал арендным предприятием. До открытия в 1983 году тоннеля на Канонерский остров ходили речные трамвайчики и паром из Гутуевского ковша.

В 1983 году был построен тоннель, соединивший Канонерский остров с Гутуевским, тем самым связав отрезанный до этого Канонерский остров с остальным Ленинградом.

Гутуевский остров находится между рекой Екатерингофкой, Морским каналом и Финским заливом. До основания Петербурга он назывался Витсасаари (фин. Кустарниковый остров). Во времена шведского правления остров использовался как луг, вероятно, название острова происходит от того, что на нем резали прутья.

Первые картографические данные о заселении территории Приневья отражаются в шведских картах XVII начала XVIII вв. На плане Беренгейма 1676 г. не отмечено поселений на территории исследуемого участка.

На карте «Plan von St. Petersburg», датированном примерно 1736 годом, видно, что на месте участка обследования не находится никаких населенных пунктов, местность заболочена имеется редкий лес.

Согласно карте устья реки Невы главного морского штаба его Императорского Величества со съемки, произведенной под руководством директора этого депо –

Генерал-Лейтенанта Шуберта в 1834 году, заметно, что ситуация на острове не изменилась.

Такая же обстановка остается видна на карте 1858 года из подробного атласа Российской Империи был составленным Никитой Ивановичем Зуевым (1823–1890).

На плане города, составленном и изданном И.О. Ивановым в 1882 году уже виден прорытый на острове морской канал, но строительная ситуация не меняется, земли рядом не осваиваются.

На аэрофотоснимках с немецких разведывательных самолётов времён Второй Мировой войны, сделанных в 1939-1942 годах на месте участка обследования застройка отсутствует, она появится позже во второй половине XX века.

Значимость культурного слоя исторических городов Северо-Запада начинают понимать в начале XX в. Н.К.Рерих отмечал это в отношении Великого Новгорода. Во второй половине XX века, после масштабных археологических раскопок начинают приниматься местные законы об охране археологического культурного слоя. Интерес археологов к культурному слою города Санкт-Петербурга появился не так давно. Работы, связанные с археологическими изысканиями в городе, были направлены на реставрацию памятников архитектуры. В числе первых археологов, обратившихся к археологическому изучению Петербурга в 1960–1980-х годах, следует назвать А.Д. Грача, Г.С. Лебедева, В.А. Коренцвита.

В 1990-х годах происходят перемены, археологические раскопки в городе и его окрестностях, становятся регулярными. Работы ведутся по программе «Археология Санкт-Петербурга», которая предусматривает изучение, сохранение и использование археологических объектов и культурного слоя на территории города.

Важным результатом археологических исследований последних лет является планомерное вхождение археологии Санкт-Петербурга в научный обиход. Она стала достоянием городской культуры. В 90-е годы Санкт-Петербургской археологической экспедицией инициируется программа изучения, сохранения и использования объектов археологического наследия Санкт-Петербурга. В следствии чего, на основе разведочных раскопок и систематического наблюдения за земляными и строительными работами, в городе собрана и систематизирована значительная по объему информация о мощности и состоянии культурных напластований в центральных и окраинных районах города. Продолжает формироваться информационная база об археологических объектах и культурном слое на территории Санкт-Петербурга.

Таким образом, на основании анализа картографического материала, архивных и литературных источников, были сделаны следующие выводы:

- непосредственно на территории исследуемого участка объекты археологического наследия ранее не фиксировались;

- согласно историческим картам, застройка на территории исследуемого участка появляется только во второй половине XX века, до этого момента исследуемая территория была не освоена;

- участок обследования является малоперспективным с точки зрения обнаружения объектов археологического культурного наследия.

Полевые археологические работы на участке обследования проводились в соответствии с методическими указаниями и требованиями «Положения о порядке проведения археологических полевых работ и составления научной отчетной документации», утвержденного постановлением Бюро Отделения историко-филологических наук Российской академии наук от №15 от 12 апреля 2023 г.

Было проведено натурное обследование территории земельного участка по объекту: «Газопровод среднего давления для подключения (технологического присоединения) объекта капитального строительства на земельном участке по адресу: г. Санкт-Петербург, Канонерский остров, дом 33, литер А» с визуальным осмотром местности с целью поиска памятников археологии, выраженных в рельефе местности.

Натурные полевые исследования проводились в виде осуществления пеших маршрутов и закладки археологического шурфа. Маршруты осуществлялись на всем протяжении пешим порядком. В качестве осевой линии использовались границы проектируемого объекта, предоставленные заказчиком. Все участки детально фиксировались (фото, описание, привязка к карте). При прохождении маршрутов с целью обнаружения выходов культурного слоя и артефактов осматривались встречающиеся обнажения грунта естественного и антропогенного происхождения. На перспективном для обнаружения памятников археологии участке производилась закладка шурфа, ориентированного по сторонам света, направленного на поиск культурного слоя и древних артефактов. Местоположение шурфа было обусловлено геоморфологическим состоянием местности и степенью освоенности обследуемой территории, и определялись с таким расчетом, чтобы обеспечить полное выявление и определение границ всех объектов археологического наследия, попадающих в пределы обследуемого земельного участка, с учетом существующих методических рекомендаций 1 шурф на 1 км (при линейных обследованиях). Всего в границах обследования для выявления объектов археологического наследия был заложен 1 разведывательный шурф общей площадью 4 кв. м. Размеры шурфа 2x2 м. Разборка грунта в процессе шурфовки производилась вручную по стратиграфическим слоям с разнородными культурными прослойками и соответствующим им общим планиграфическим горизонтам фиксации. Глубина шурфа включала всю толщу почвенного горизонта, осуществлялась контрольная прокопка верхней части археологически стерильного слоя, подстилающего почвенный горизонт (материка). Проводилась полная фотографическая фиксация обнаруженных объектов, а также

всего процесса шурфовочных работ. Шурф по окончании работ был засыпан, почвенное и дерновое покрытие восстановлено. Для картирования рекогносцировочных шурфов, выявленных объектов и общевидовых фотографий ландшафтной ситуации использованы имеющиеся в распоряжении экспедиции карты масштаба 1:50000 и 1:100000 в формате JPG и TIF, а также топографический план масштаба в формате DWG, предоставленный заказчиком. Привязка исследуемых объектов к системе мировых координат произведена с помощью портативных приборов глобального позиционирования GPSMAP CSx 60. Географические координаты (широта, долгота), определенные в зависимости от внешних условий приема с точностью 5-20 м, даются в формате десятичных градусов Long/Lat ddd,dddddd° (WGS-84) и с помощью встроенных в геоинформационную систему QGIS программных алгоритмов переведены в местную систему координат МСК-1964 СПб ГОСТ 51794-2008 (система высот – Балтийская) в метрах. Основные этапы работ фиксировались с помощью цифровых фотоаппаратов с разрешением не менее 5 Мрх. Для указания масштаба и ориентации по сторонам света при фотографировании использовался набор телескопических реек длиной 4 м с сантиметровыми делениями, двухцветная стрелка «север».

Шурф № 1

Шурф заложен в центральной части исследуемого участка. Дневная поверхность шурфа представлена дерном.

Фактические размеры шурфа – 2,0 x 2,0 метра.

Стратиграфия шурфа №1 (северная стенка):

1. Дерново-почвенный слой: мощность 5-10 см.
2. Утрамбованный песок с щебнем: мощность 40 см.
3. Серый песок со строительным мусором: мощность 135-150 см.
4. Темно-серая супесь: мощность 20 см.

Материк сложен серой супесью.

Во время зачистки по матерiku шурф стал быстро заполняться грунтовыми водами, уровень стояния которых в это время года соответствует высотным отметкам материковой поверхности. Предпринятые попытки откачки воды, не увенчались успехом. Фиксация производилась по уровню грунтовых вод.

После окончания работ шурф был рекультивирован.

В результате проведенного археологического обследования земельного участка по объекту: «Газопровод среднего давления для подключения (технологического присоединения) объекта капитального строительства на земельном участке по адресу: г. Санкт-Петербург, Канонерский остров, дом 33, литер А» зафиксировано отсутствие остатков наземных древних сооружений, артефактов, имеющих историко-

культурную ценность, культурного слоя или иных следов пребывания здесь человека в древности, которые можно было бы отнести к объектам археологического наследия. Результаты проведенных в рамках государственной историко-культурной экспертизы археологических полевых работ отражены в полном научно-техническом отчете (Прил. 3).

Обоснования вывода экспертизы

1. В соответствии с заключением уполномоченного органа охраны объектов культурного наследия (письмо Комитета по государственному контролю, использованию и охране памятников истории и культуры № 01-43-24213/23-0-1 от 09.10.2023 г.), земельный участок по объекту: «Газопровод среднего давления для подключения (технологического присоединения) объекта капитального строительства на земельном участке по адресу: г. Санкт-Петербург, Канонерский остров, дом 33, литер А» расположен в границах:

- единой зоны регулирования застройки и хозяйственной деятельности 3 (участок ОЗРЗ-3(15)) объектов культурного наследия.

Закон Санкт-Петербурга от 19.01.2009 № 820-7 (в редакции, вступившей в силу 16.04.2023) «О границах объединенных зон охраны объектов культурного наследия, расположенных на территории Санкт-Петербурга, режимах использования земель и требованиях к градостроительным регламентам в границах указанных зон».

В пределах границ вышеуказанного земельного участка отсутствуют объекты (выявленные объекты) культурного наследия, объекты культурного наследия, включенные в Единый государственный реестр объектов культурного наследия (памятников истории и культуры) народов Российской Федерации, а также защитная зона объектов культурного наследия.

К границам участка непосредственно не примыкают объекты (выявленные объекты) культурного наследия.

Участок расположен вне границ территории исторического поселения.

2. Согласно проведенным историко-архивным исследованиям на территории земельного участка по объекту: «Газопровод среднего давления для подключения (технологического присоединения) объекта капитального строительства на земельном участке по адресу: г. Санкт-Петербург, Канонерский остров, дом 33, литер А» объекты, которые можно было бы отнести к объектам археологического наследия, отсутствуют.

3. В соответствии со статьей 45-1 Федерального закона от 25.06.2002 №73-ФЗ «Об объектах культурного наследия (памятниках истории и культуры) народов Российской Федерации» на территории земельного участка по объекту: «Газопровод

среднего давления для подключения (технологического присоединения) объекта капитального строительства на земельном участке по адресу: г. Санкт-Петербург, Канонерский остров, дом 33, литер А» проведены археологические полевые работы в форме археологической разведки. Работы выполнены в соответствии с методическими указаниями и требованиями «Положения о порядке проведения археологических полевых работ и составления научной отчетной документации», утвержденного постановлением Бюро Отделения историко-филологических наук Российской академии наук №15 от 12 апреля 2023 г. и иных нормативно-правовых актов в сфере охраны объектов культурного наследия и хорошо документированы. Результаты обследования отражены в полном научно-техническом отчете. В ходе проведенных в рамках государственной историко-культурной экспертизы археологических полевых работ объектов археологического наследия не обнаружено.

4. Представленные материалы исчерпывающие и доказывают археологическую изученность земельного участка по объекту: «Газопровод среднего давления для подключения (технологического присоединения) объекта капитального строительства на земельном участке по адресу: г. Санкт-Петербург, Канонерский остров, дом 33, литер А».

Вывод экспертизы

Экспертом сделан вывод о возможности (положительное заключение) проведения земляных, строительных, мелиоративных и (или) хозяйственных работ, предусмотренных статьей 25 Лесного кодекса Российской Федерации работ по использованию лесов и иных работ на земельном участке по объекту: «Газопровод среднего давления для подключения (технологического присоединения) объекта капитального строительства на земельном участке по адресу: г. Санкт-Петербург, Канонерский остров, дом 33, литер А» в связи с отсутствием выявленных объектов археологического наследия на указанном земельном участке, подлежащем воздействию земляных, строительных, мелиоративных и (или) хозяйственных работ, предусмотренных статьей 25 Лесного кодекса Российской Федерации работ по использованию лесов и иных работ.

Перечень приложений к экспертизе:

- Приложение 1* Копия Технического задания Договору № 24/03/2024 от 01 марта 2024 года.
- Приложение 2* Копия письма Комитета по государственному контролю, использованию и охране памятников истории и культуры Правительства Санкт-Петербурга № 01-43-24213/23-0-1 от 09.10.2023 г.
- Приложение 3* Копия Полного научно-технического отчета о выполнении научно-исследовательских археологических работ в виде историко-культурного научного археологического обследования (разведки) с целью проведения государственной историко-культурной экспертизы земельного участка по объекту: «Газопровод среднего давления для подключения (технологического присоединения) объекта капитального строительства на земельном участке по адресу: г. Санкт-Петербург, Канонерский остров, дом 33, литер А», выполненного Центром спасательной археологии ИИМК РАН.
- Приложение 4* Схема расположения земельного участка на кадастровой карте территории.
- Приложение 5* Копия письма ООО «Строй78» № 24-85 от 07.05.2024 г с обоснованием отсутствия градостроительного плана земельного участка.
- Приложение 6* Копия Выписки из Единого государственного реестра недвижимости об объекте недвижимости № КУВИ-001/2024-126605768 от 07.05.2024.
- Приложение 7* Копия справки № 14102/33 – 125.5-20 от 13.05.2024 г.
- Приложение 8* Копия доверенности № 14102/33-161.5-845 от 29 декабря 2023 г.
- Приложение 9* Сведения об экспертах.
- Приложение 10* Выдержки из приказа № 2252 от 27.07.2023 г. «Об утверждении статуса аттестованного эксперта по проведению государственной историко-культурной экспертизы».
- Приложение 11* Выдержки из приказа № 1537 от 17.09.2021 г. «Об утверждении статуса аттестованного эксперта по проведению государственной историко-культурной экспертизы».
- Приложение 12* Выдержки из приказа № 1668 от 11.10.2021 г. «Об утверждении статуса аттестованного эксперта по проведению государственной историко-культурной экспертизы».

Приложение 13 Выдержки из приказа № 235 от 01.03.2022 г. «Об утверждении статуса аттестованного эксперта по проведению государственной историко-культурной экспертизы».

Эксперт Субботин А.В.
Руководитель археологических исследований Соловьева Н.Ф.

«13» мая 2024 г.

Документ подписан усиленными квалифицированными электронными подписями в соответствии с п. 22 Положения о Государственной историко-культурной экспертизе, утвержденного постановлением Правительства от 15 июля 2009 г. № 569

Акт экспертизы оформлен в соответствии с требованиями Федерального Закона от 04.08.2023 №457-ФЗ «О внесении изменений в отдельные законодательные акты Российской Федерации» и подписан УКЭП с использованием машиночитаемой доверенности.

Приложение 1

**Копия Технического задания Договору № 24/03/2024 от
01 марта 2024 года**

Приложение №1
к Договору № 24/03/2024
от 01.03.2024 2024 г.

ТЕХНИЧЕСКОЕ ЗАДАНИЕ

на проведение научно-исследовательских работ в виде археологических разведок и подготовку акта государственной историко-культурной экспертизы земельного участка по объекту: "Газопровод среднего давления для подключения (технологического присоединения) объекта капитального строительства на земельном участке по адресу: г. Санкт-Петербург, Канонерский остров, дом 33, литер А"

1. Общие положения

1.1. Наименование Работ: проведение научно-исследовательских работ в виде археологических разведок и подготовку акта государственной историко-культурной экспертизы земельного участка по объекту: "Газопровод среднего давления для подключения (технологического присоединения) объекта капитального строительства на земельном участке по адресу: г. Санкт-Петербург, Канонерский остров, дом 33, литер А"

1.2. Заказчик: ООО «Строй78»

1.3. Исполнитель: ИИМК РАН

1.4. Стадия работ: проектная.

1.5. Район исследования: Санкт-Петербург, Кировский район.

1.6. Основание выполнения работ: письмо Комитета по государственному контролю, использованию и охране памятников истории и культуры №01-43-24213/23-0-1 от 09.10.2023

1.7. Протяженность объекта: 393,3 м

2. Объект экспертизы: земельный участок по объекту: "Газопровод среднего давления для подключения (технологического присоединения) объекта капитального строительства на земельном участке по адресу: г. Санкт-Петербург, Канонерский остров, дом 33, литер А"

3. Основная нормативно-техническая документация

3.1. Федеральный закон РФ "Об объектах культурного наследия (памятниках истории и культуры) народов Российской Федерации" от 25 июня 2002 года N 73-ФЗ.

3.2. Федеральный закон №7-ФЗ от 10.01.2002 г «Об охране окружающей среды».

3.3. Постановление Правительства РФ от 12.09.2015 N 972 "Об утверждении Положения о зонах охраны объектов культурного наследия (памятников истории и культуры) народов Российской Федерации и о признании утратившими силу отдельных положений нормативных правовых актов Правительства Российской Федерации";

3.4. Постановление Правительства РФ от 15.07.2009 г. № 569 «Об утверждении Положения о государственной историко-культурной экспертизе»;

3.5. Положение о порядке проведения археологических полевых работ и составления научной отчетной документации (утверждено постановлением Бюро Отделения историко-филологических наук Российской академии наук от 12 апреля 2023 г. №15).

4. Состав работ

Первый этап:

4.1. Получение разрешения (открытый лист) на право проведения археологических работ.

4.2. Архивно-библиографические исследования, составление исторической справки и создание ситуационного плана.

4.2.1. Проведение архивных исследований, касающихся сведений о наличии археологических памятников в обследуемой зоне.

4.2.2. Визуальное обследование участка исследований.

4.2.3. Составление краткой исторической справки.

4.3. Археологическое обследование участка:

4.3.1. Выявление памятников археологии на основании наличия подъемного материала, особенностей рельефа и иных данных.

4.3.2. Привязка обнаруженных памятников к территории застройки.

4.3.3. Описание ландшафтной характеристики расположения обнаруженных памятников и фиксируемых нарушений поверхности объекта.

4.3.4. Разбивка археологических шурфов - 1 шурф.

4.3.5. Фотофиксация в процессе подготовки к закладке шурфов.

4.3.6. Выборка культурных напластований из шурфов по слоям, с трехмерной фиксацией находок на плане шурфа.

4.3.7. Выявление археологического материала в культурном слое.

4.3.8. Изучение культурного слоя в процессе закладки шурфов с зачисткой профилей для получения вертикальных разрезов.

4.3.9. Фотофиксация процесса работ, отдельных находок и скоплений материала *in situ*.

4.3.10. Фото- и графо- фиксация профилей стенок шурфов и обнаруженных ям.

4.3.11. Отбор археологического материала из заполнения ям и сооружений, полевая консервация вещевого материала.

4.3.12. Вычерчивание профилей шурфов, текстуальное описание стратиграфии, культурного слоя, материка и иных объектов в шурфах.

4.3.13. Ведение полевой документации.

4.4. Камеральные работы.

4.4.1. Очистка или мытье находок, при необходимости оперативная первичная консервация предметов из разрушающихся материалов

4.4.2. Статистическая обработка массовых находок. Шифровка находок.

4.4.3. Составление полевых описей индивидуальных и массовых находок.

4.4.4. Зарисовка находок.

4.4.5. Фотографирование находок.

При необходимости:

4.4.6. Определение остеологического материала и отбор образцов в коллекцию

4.4.7. Определение зерен и семян.

4.4.8. Определение пород образцов древесины.

4.4.9. Дендрохронологический и радиоуглеродный анализ образцов.

4.4.10. Атрибуция нумизматических находок.

4.4.11. Атрибуция воинских и других знаков.

4.4.12. Эпиграфический анализ находок с надписями.

4.4.13. Атрибуция изделий с клеймами изготовителей.

4.5. Подготовка коллекций к передаче на постоянное хранение в Государственный музейный фонд

4.6. Написание полного научно-технического отчёта.

4.7. Уведомление об окончании первого этапа.

Второй этап:

4.8. Подготовка акта государственной историко-культурной экспертизы земельного участка.

4.9. Передача акта государственной историко-культурной экспертизы в региональный орган охраны объектов культурного наследия.

5. Отчетная документация.

5.1. Полный научно-технический отчет в 1 экземпляре на электронном носителе;

Акт государственной историко-культурной экспертизы земельного участка в 1 экземпляре на электронном носителе;

копия сопроводительного письма в региональный орган охраны объектов культурного наследия о передаче акта государственной историко-культурной экспертизы в 1 экземпляре на бумажном носителе.

5.2. Отчетная документация предоставляется в электронном виде в формате Adobe Acrobat (*.pdf).

6. Требования к выполнению работ.

6.1. Отчетная документация должна соответствовать требованиям Положения о порядке проведения археологических полевых работ и составления научной отчетной документации (утверждено постановлением Бюро Отделения историко-филологических наук Российской академии наук от 12 апреля 2023 г. №15) и Положения о государственной историко-культурной экспертизе (утв. Постановлением Правительства №569 от 15 июля 2009 г.)

Директор ООО «Строй78»

 / Л.А. Любская /
М.П. «Строй78»
ИНН 7839093947
САНКТ-ПЕТЕРБУРГ

Заместитель Директора ИИМК РАН

 Н.Ф. Соловьев /
М.П. ИИМК РАН
2

Приложение 2

**Копия письма Комитета по государственному контролю,
использованию и охране памятников истории и культуры
Правительства Санкт-Петербурга № 01-43-24213/23-0-1 от
09.10.2023 г**



ПРАВИТЕЛЬСТВО САНКТ-ПЕТЕРБУРГА

КОМИТЕТ ПО ГОСУДАРСТВЕННОМУ
КОНТРОЛЮ, ИСПОЛЬЗОВАНИЮ
И ОХРАНЕ ПАМЯТНИКОВ
ИСТОРИИ И КУЛЬТУРЫ
(КГИОП)

пл. Ломоносова, д.1, Санкт-Петербург, 191023
Тел. (812) 417-43-03, факс (812) 710-42-45
E-mail: kgiop@gov.spb.ru
<https://www.gov.spb.ru>, <http://kgiop.ru/>

Заместителю директора
ООО "Строй"
Чельшеву С.В.
sch@stroy78.spb.ru

№01-43-24213/23-0-1 от 09.10.2023

№ 01-43-24213/23-0-0 от 06.10.2023

На № 23-77 от 06.10.2023

В ответ на Ваше обращение КГИОП сообщает, что земельный участок по объекту: **"Газопровод среднего давления для подключения (технологического присоединения) объекта капитального строительства на земельном участке по адресу: г. Санкт-Петербург, Канонерский остров, дом 33, литер А"** (согласно приложенной к запросу схеме) расположен в границах:

- единой зоны регулирования застройки и хозяйственной деятельности 3 (участок ОЗРЗ-3(15)) объектов культурного наследия.

Закон Санкт-Петербурга от 19.01.2009 № 820-7 (в редакции, вступившей в силу 16.04.2023) "О границах объединенных зон охраны объектов культурного наследия, расположенных на территории Санкт-Петербурга, режимах использования земель и требованиях к градостроительным регламентам в границах указанных зон".

В пределах границ вышеуказанного земельного участка отсутствуют объекты (выявленные объекты) культурного наследия; объекты культурного наследия, включенные в Единый государственный реестр объектов культурного наследия (памятников истории и культуры) народов Российской Федерации, а также защитная зона объектов культурного наследия.

К границам участка непосредственно не примыкают объекты (выявленные объекты) культурного наследия.

Согласно приказу Минкультуры России от 30.10.2020 № 1295 (ред. от 19.10.2022) «Об утверждении предмета охраны, границ территории и требований к градостроительным регламентам в границах территории исторического поселения федерального значения город Санкт-Петербург» (далее – историческое поселение), участок расположен вне границ территории исторического поселения.

КГИОП не располагает сведениями о наличии либо отсутствии объектов, обладающих признаками объектов культурного (в т.ч. археологического) наследия, на рассматриваемом земельном участке. В связи с этим, а также в соответствии с требованиями ст. 30 Федерального закона № 73-ФЗ от 25.06.2002 г. «Об объектах культурного наследия (памятниках истории и культуры) народов

Российской Федерации», требуется²⁷ проведение государственной историко-культурной экспертизы земельного участка. Согласно требованиям п. 11.3 постановления Правительства Российской Федерации от 15.07.2009 № 569 «Об утверждении Положения о государственной историко-культурной экспертизе» государственная историко-культурная экспертиза земельного участка проводится путем археологической разведки.

Данное письмо носит информативный характер и не является разрешением на производство работ.

**Начальник Управления
государственного реестра
объектов культурного
наследия**

**ДОКУМЕНТ ПОДПИСАН
ЭЛЕКТРОННОЙ ПОДПИСЬЮ**

Сертификат 06F237E849F3904F1FB4515726CECA1C
Владелец **Яковлев Петр Олегович**
Действителен с 31.10.2022 по 24.01.2024

П.О. Яковлев

Приложение 3

Копия Полного научно-технического отчета о выполнении научно-исследовательских археологических работ в виде историко-культурного научного археологического обследования (разведки) с целью проведения государственной историко-культурной экспертизы земельного участка по объекту: «Газопровод среднего давления для подключения (технологического присоединения) объекта капитального строительства на земельном участке по адресу: г. Санкт-Петербург, Канонерский остров, дом 33, литер А», выполненного Центром спасательной археологии ИИМК РАН



ФЕДЕРАЛЬНОЕ ГОСУДАРСТВЕННОЕ БЮДЖЕТНОЕ УЧРЕЖДЕНИЕ НАУКИ
ИНСТИТУТ ИСТОРИИ МАТЕРИАЛЬНОЙ КУЛЬТУРЫ
РОССИЙСКОЙ АКАДЕМИИ НАУК (ИИМК РАН)

Экз. _____

Заказчик – ООО «Строй78»

ПОЛНЫЙ НАУЧНО-ТЕХНИЧЕСКИЙ ОТЧЕТ

**Историко-культурное научное археологическое обследование
(разведки) с целью проведения государственной историко-культурной
экспертизы земельного участка по объекту: «Газопровод среднего давления
для подключения (технологического присоединения) объекта капитального
строительства на земельном участке по адресу: г. Санкт-Петербург,
Канонерский остров, дом 33, литер А»**

Отв. исполнитель Н.Ф. Соловьева

Санкт-Петербург

2024

Взам. инв. №

Подпись и дата

Инв. № подл.

Российская академия наук
ИНСТИТУТ ИСТОРИИ МАТЕРИАЛЬНОЙ КУЛЬТУРЫ
(ИИМК РАН)

УДК: 902.21(470.23-25)
ББК: 63.4(2)
Инв.№ _____

Гриф. _____
Экз. _____

УТВЕРЖДАЮ:

Директора Центра спасательной
археологии ИИМК РАН
к.и.н.

Н.Ф. Соловьева

«14» апреля 2024 г.

ПОЛНЫЙ НАУЧНО-ТЕХНИЧЕСКИЙ ОТЧЕТ

ИСТОРИКО-КУЛЬТУРНОЕ НАУЧНОЕ АРХЕОЛОГИЧЕСКОЕ
ОБСЛЕДОВАНИЕ (РАЗВЕДКИ) С ЦЕЛЬЮ ПРОВЕДЕНИЯ
ГОСУДАРСТВЕННОЙ ИСТОРИКО-КУЛЬТУРНОЙ ЭКСПЕРТИЗЫ
ЗЕМЕЛЬНОГО УЧАСТКА ПО ОБЪЕКТУ: «ГАЗОПРОВОД СРЕДНЕГО
ДАВЛЕНИЯ ДЛЯ ПОДКЛЮЧЕНИЯ (ТЕХНОЛОГИЧЕСКОГО
ПРИСОЕДИНЕНИЯ) ОБЪЕКТА КАПИТАЛЬНОГО СТРОИТЕЛЬСТВА НА
ЗЕМЕЛЬНОМ УЧАСТКЕ ПО АДРЕСУ: Г. САНКТ-ПЕТЕРБУРГ,
КАНОНЕРСКИЙ ОСТРОВ, ДОМ 33, ЛИТЕР А»

24/03/2024-ИИМК РАН-2024-ТО

Объект по адресу: Санкт-Петербург, Кировский район
Основание: Договор №24/03/2024 от «01» марта 2024 года
Заказчик: ООО «Строй78»
Исполнитель: ИИМК РАН

Отв. исполнитель _____ Н.Ф. Соловьева

Санкт-Петербург
2024

Подп. и дата

Взам. инв. №

Инв. № дубл.

Подп. и дата

Инв. № дубл.

Обозначение	Наименование	Примечание
24/03/2024-ИИМК РАН-2024-ТО-С	Содержание тома	стр. 6
24/03/2024-ИИМК РАН-2024-ТО-Т	Том 1. Полный научно-технический отчет по результатам выполнения археологических исследований. Текстовая часть.	стр. 3-32
24/03/2024-ИИМК РАН-2024-ТО-Г	Том 1. Полный научно-технический отчет по результатам выполнения археологических исследований. Графическая часть.	стр. 32-61

Име. № подл.	Подп. и дата	Име. № дубл.	Взам. инв. №	Подп. и дата

Ли	Изм.	№ докум.	Подп.	Дата

24/03/2024-ИИМК РАН-2024-ТО

Лист

2

СПИСОК ИСПОЛНИТЕЛЕЙ

Руководитель работ:

к.и.н.


 Н.Ф. Соловьева

Заместители руководителя:

лаборант

В.А. Васильев (подготовка исторической справки, фотофиксация, ведение полевого дневника, подготовка альбома иллюстраций)

Соисполнители:

лаборант

А.А. Гуцин (земляные работы)

лаборант

И.А. Сташин (земляные работы)

лаборант

В.А. Корепин (земляные работы)

Имя, № подл.	Подл. и дата	Имя, № дубл.	Взам. инв. №	Подл. и дата	Ли	Изм.	№ докум.	Подл.	Дата	24/03/2024-ИИМК РАН-2024-ТО	Лист
											3

АННОТАЦИЯ

Наименование организации, проводившей полевые работы: Институт истории материальной культуры Российской Академии наук (ИИМК РАН).

ФИО держателя Открытого листа: Соловьева Наталья Федоровна.

Номер Открытого листа: № 5822-2023 от 6 декабря 2023 года, срок действия Открытого листа – с 6 декабря 2023 года по 1 ноября 2024 года (приложение А).

Полное название отчета, количество томов, листов: историко-культурное научное археологическое обследование (разведки) с целью проведения государственной историко-культурной экспертизы земельного участка по объекту: «Газопровод среднего давления для подключения (технологического присоединения) объекта капитального строительства на земельном участке по адресу: г. Санкт-Петербург, Канонерский остров, дом 33, литер А» – Санкт-Петербург: ЦСА ИИМК РАН, 2024. – 61 л.

Отчет состоит из 1 тома, включающего: 36 стр. текста, 32 рис., 8 источников, 2 приложения.

Ключевые слова: Санкт-Петербург, Кировский район, шурф, археологические полевые работы (археологическая разведка).

Сроки и место проведения археологических полевых работ: март 2024 года, г. Санкт-Петербург, Кировский район.

Основание для проведения археологических полевых работ: Договор №24/03/2024 от «01» марта 2023 года, заключенный между ООО «Строй78» и ИИМК РАН.

Размер обследованного земельного участка, количество заложенных разведочных шурфов. Протяженность трассы обследования: 393,3 м

В ходе полевых археологических работ произведен натурный осмотр участка, заложен 1 шурф размером 2х2 м общей площадью 4 кв. м. Археологические объекты в границах исследуемой территории не выявлены.

24/03/2024-ИИМК РАН-2024-ТО

Лист

4

Подп. и дата

Взам. инв. №

Инв. № дубл.

Подп. и дата

Инв. № подл.

Ли

Изм.

№ докум.

Подп.

Дата

Обоснование количества заложенных археологических шурфов.
Согласно «Положению о порядке проведения археологических полевых работ и составления научной отчетной документации» (утверждено постановлением Бюро Отделения историко-филологических наук Российской академии наук от «12» апреля 2023 г. № 15), предварительная оценка количества закладываемых шурфов проводится из расчета:

- не менее одного шурфа на трассе до 1 км при обследовании земельных участков, отведенных под строительство и обустройство линейных хозяйственных объектов.

Количество шурфов определяется с таким расчетом, чтобы обеспечить выявление всех объектов археологического наследия в границах обследуемых земельных участков. При этом шурфы могут располагаться на обследуемой площади неравномерно. Их количество необходимо увеличивать на всех частях земельных участков, перспективных для обнаружения объектов археологического наследия.

В границах территории линейного объекта был заложен 1 шурф (размер шурфа – 2х2 м).

Краткая научная информация о результатах проведенных археологических полевых работ: в результате проведенных историко-архивных исследований в границах земельного участка по объекту: «Газопровод среднего давления для подключения (технологического присоединения) объекта капитального строительства на земельном участке по адресу: г. Санкт-Петербург, Канонерский остров, дом 33, литер А» объекты культурного наследия, включенные в Единый Государственный реестр памятников истории культуры Российской Федерации, отсутствуют. В ходе работ объектов культурного (археологического) наследия не выявлено.

24/03/2024-ИИМК РАН-2024-ТО

Лист

5

Подп. и дата

Взам. инв. №

Инв. № дубл.

Подп. и дата

Инв. № подл.

Ли

Изм.

№ докум.

Подп.

Дата

СОДЕРЖАНИЕ

Нормативно-правовая база.....	7
Определения и сокращения.....	9
Введение.....	12
1. Историческая справка.....	15
1.1. Топонимика исследуемого района.....	15
1.2. История освоения Кировского района Санкт-Петербурга и участка обследования.....	15
1.3. Картографический анализ.....	20
1.4 Археологические изыскания на территории Санкт-Петербурга.....	21
1.5 Основные выводы по разделу.....	22
2. Физико-географическая характеристика района работ.....	23
3. Методика полевых исследований.....	25
4. Полевые исследования.....	28
Заключение.....	30
Список источников и литературы.....	31
Список иллюстраций.....	32
Альбом иллюстраций.....	35
Приложение А. Копия Открытого листа.....	58
Приложение В. Копия письма Комитета по государственному использованию и охране памятников истории и культуры.....	59

Подп. и дата						Лит	Лист	Листов
Взам. инв. №						24/03/2024-ИИМК РАН-2024-ТО-С		
							6	60
Инв. № дубл.						Полный научно-технический отчет		
Подп. и дата	Лит	Изм.	№ докум.	Подп.	Дата			
	Разраб.		Солсеева Н.Ф.					
Инв. № подл.	Пров.		Субботин А.В.					
	Утв.		Солсеева Н.Ф.					
						ИИМК РАН		

НОРМАТИВНО-ПРАВОВАЯ БАЗА

Настоящие исследования проводились во исполнение требований ст. 28 Федерального закона № 73-ФЗ от 25 июня 2002 «Об объектах культурного наследия (памятниках истории и культуры) народов Российской Федерации» на основании следующих нормативно-правовых актов:

1. Федеральный Закон РФ "Об объектах культурного наследия (памятниках истории и культуры) народов Российской Федерации" от 25 июня 2002 года № 73-ФЗ;
2. Федеральный Закон РФ "Об охране окружающей природной среды" от 10.01.2002 № 7-ФЗ;
3. Положение о порядке проведения археологических полевых работ и составления научной отчетной документации, по форме утвержденного постановлением бюро Отделения историко-филологических наук Российской академии наук №15 от 12 апреля 2023 г.;
4. Положение о едином государственном реестре объектов культурного наследия (памятников истории и культуры) народов Российской Федерации (утверждено приказом Министерства культуры РФ от 0312.2011 № 954);
5. Положение о государственной историко-культурной экспертизе (утверждено Постановлением Правительства Российской Федерации от 15.07.2009 № 569);
6. Правила выдачи, приостановления и прекращения действия разрешений (Открытых листов) на проведение работ по выявлению и изучению объектов археологического наследия, включая работы, имеющие целью поиск и изъятие археологических предметов (утв. Постановлением Правительства РФ №1893 от 24 октября 2022 г.)
7. Методика определения границ территорий объектов археологического наследия (рекомендована письмом Министерства культуры Российской Федерации от 27.01.2012 № 12-01-39/05-АБ);
8. Закон Санкт-Петербурга о границах зон охраны объектов культурного наследия на территории Санкт-Петербурга и режимах использования земель в

24/03/2024-ИИМК РАН-2024-ТО

Лист

7

Подп. и дата

Взам. инв. №

Инв. № дубл.

Подп. и дата

Инв. № подл.

Ли	Изм.	№ докум.	Подп.	Дата
----	------	----------	-------	------

границах указанных зон и о внесении изменений в закон Санкт-Петербурга «О генеральном плане Санкт-Петербурга и границах зон охраны объектов культурного наследия на территории Санкт-Петербурга» от 19 января 2009 года N 820-7

Име. № подл.	Подл. и дата	Име. № дубл.	Взам. инв. №	Подп. и дата
				Лист 8

24/03/2024-ИИМК РАН-2024-ТО

ОПРЕДЕЛЕНИЯ И СОКРАЩЕНИЯ

В настоящем научно-техническом отчёте применяются следующие термины с соответствующими определениями:

археологические разведки – проведение на поверхности земли или под водой научных исследований, направленных на поиски объектов археологического наследия или собственно на объектах археологического наследия, без осуществления земляных работ либо с осуществлением локальных земляных работ с общей площадью не более 20 м² на каждом объекте археологического наследия с исследованием культурного слоя путем заложения шурфов или без таковых, в том числе с полным или частичным изъятием археологических предметов в целях выявления объектов археологического наследия, уточнения сведений о них и (или) планирования мероприятий по обеспечению их сохранности;

культурный слой – слой в земле или под водой, содержащий следы существования человека, время возникновения которых превышает сто лет и включающий археологические предметы;

поврежденный культурный слой – культурный слой, нарушенный, перемещенный, переотложенный в результате природных процессов либо антропогенного воздействия последних ста лет;

техногенный грунт (слой) – грунт, измененный, перемещенный или образованный в результате инженерно-хозяйственной деятельности человека последних ста лет;

объект археологического наследия – частично или полностью скрытые в земле или под водой следы существования человека в прошлых эпохах (включая все связанные с такими следами археологические предметы и культурные слои), основным или одним из основных источников информации о которых являются археологические раскопки или находки;

археологические предметы – движимые вещи, основным или одним из основных источников информации о которых независимо от обстоятельств их

Име. № подл. Подл. и дата. Име. № дубл. Взам. инв. № Подл. и дата. Име. № подл.

Ли	Изм.	№ докум.	Подп.	Дата

обнаружения являются археологические раскопки или находки, в том числе предметы, обнаруженные в результате таких раскопок или находок;

археологический шурф – вид локальных земляных работ в рамках археологических разведок, локальное вскрытие грунта, прямоугольное или квадратное в плане, площадь которого может варьироваться от 1 до 20 кв. м;

индивидуальные археологические находки – археологические предметы, извлеченные в результате археологических полевых работ, значимые для определения историко-культурной принадлежности и хронологии объекта археологического наследия, имеющие историко-культурную ценность;

массовые археологические предметы – археологические предметы (в том числе кремневые отщепы, фрагменты керамики, сильно разрушенные и не подлежащие реставрации предметы), антропогенные, антропологические, палеозоологические, палеоботанические и иные объекты, имеющие историко-культурную и научную ценность, обнаруженные и изъятые в результате проведения археологических полевых работ;

полевая опись археологических предметов – перечень изъятых в ходе археологических полевых работ индивидуальных и массовых археологических предметов, имеющих значение для определения историко-культурной принадлежности и хронологии объекта археологического наследия, в том числе антропологические, остеологические, палеоботанические и иные предметы;

камеральная обработка – часть археологических полевых работ, включающая лабораторную обработку и научный анализ коллекций и полевой документации;

разрешение (открытый лист) – документ, выдаваемый федеральным органом охраны объектов культурного наследия на основании заключения Российской академии наук и подтверждающий право на проведение одного из видов археологических полевых работ (археологических разведок, археологических раскопок, археологических наблюдений).

Име. № подл. Подп. и дата. Име. № дубл. Взам. инв. №. Подп. и дата. Име. № подл.

Ли	Изм.	№ докум.	Подп.	Дата

Используемые сокращения:

БС – балтийская система высот

ИИМК РАН – Институт истории материальной культуры Российской академии наук.

МСК – местная система координат

ФЗ – федеральный закон

ОКН—объект культурного наследия

Име. № подл.	Подп. и дата	Име. № дубл.	Взам. инв. №	Подп. и дата	
					Лист
Ли	Изм.	№ докум.	Подп.	Дата	24/03/2024-ИИМК РАН-2024-ТО
11					

В марте 2024 года сотрудниками Центра спасательной археологии ИИМК РАН было произведено историко-культурное научное археологическое обследование (разведки) с целью проведения государственной историко-культурной экспертизы земельного участка по объекту: «Газопровод среднего давления для подключения (технологического присоединения) объекта капитального строительства на земельном участке по адресу: г. Санкт-Петербург, Канонерский остров, дом 33, литер А».

Работы осуществлялись на основании Договора №24/03/2024 от 01 марта 2024 года, заключенного между ИИМК РАН и ООО «Строй78», а также Открытого Листа № 5822-2023 от 6 декабря 2023 г., выданного Соловьевой Наталье Федоровне на право производства археологических полевых работ (археологических разведок) на земельных участках в Адмиралтейском, Василеостровском, Выборгском, Калининском, Кировском, Колпинском, Красногвардейском, Красносельском, Кронштадтском, Курортном, Московском, Невском, Петроградском, Петродворцовом, Приморском, Пушкинском, Фрунзенском и Центральном районах г. Санкт-Петербурга. Срок действия Открытого листа с 6 декабря 2023 года по 1 ноября 2024 года (Приложение А).

В соответствии с письмом Комитета по государственному контролю, использованию и охране памятников истории и культуры № 01-43-24213/23-0-1 от 09.10.2023 г., земельный участок по объекту: «Газопровод среднего давления для подключения (технологического присоединения) объекта капитального строительства на земельном участке по адресу: г. Санкт-Петербург, Канонерский остров, дом 33, литер А» расположен в границах:
- единой зоны регулирования застройки и хозяйственной деятельности 3 (участок ОЗРЗ-3(15)) объектов культурного наследия.

Закон Санкт-Петербурга от 19.01.2009 № 820-7 (в редакции, вступившей в силу 16.04.2023) «О границах объединенных зон охраны объектов культурного наследия, расположенных на территории Санкт-Петербурга, режимах

Име. № подл. Подл. и дата Подл. и дата Име. № дубл. Взам. инв. № Подл. и дата Име. № подл.

Ли	Изм.	№ докум.	Подп.	Дата

использования земель и требованиях к градостроительным регламентам в границах указанных зон».

В пределах границ вышеуказанного земельного участка отсутствуют объекты (выявленные объекты) культурного наследия; объекты культурного наследия, включенные в Единый государственный реестр объектов культурного наследия (памятников истории и культуры) народов Российской Федерации, а также защитная зона объектов культурного наследия.

К границам участка непосредственно не примыкают объекты (выявленные объекты) культурного наследия.

Участок расположен вне границ территории исторического поселения.

Сведениями о наличии или об отсутствии на данном земельном участке объектов археологического наследия или объектов, обладающих признаками объекта археологического наследия, орган охраны объектов культурного наследия не располагает. (Приложение В).

В данной ситуации археологические исследования являются необходимым условием проведения строительных (земляных) работ, согласно требованиям Федерального закона от 25.06.2002 №73-ФЗ «Об объектах культурного наследия (памятниках истории и культуры) народов Российской Федерации».

До начала полевых археологических работ была собрана историко-библиографическая информация, подготовлен комплект исторических карт с нанесенными на них границами участка обследования, иллюстративный материал.

Цель проведения работ на участке обследования – определение наличия или отсутствия объектов культурного, в том числе и археологического, наследия, включенных в реестр, выявленных объектов культурного наследия, либо объектов, обладающих признаками объекта культурного наследия, на обследуемом земельном участке.

Задача археологических исследований на участке обследования заключалась в выявлении, фиксации и исследовании остатков археологических (исторических) памятников, культурных слоев, конструкций и сооружений,

массовых и индивидуальных находок путем визуального обследования и заложения разведывательных археологических шурфов (археологические разведки).

В ходе работ был произведен натурный осмотр участка, заложен 1 разведывательный шурф размером 2х2 метра, общей площадью 4 м², с целью выявления культурного слоя на территории обследования.

В результате работ объекты археологического наследия на территории, отводимой под строительство, не выявлены.

Име. № подл.	Подп. и дата	Име. № дубл.	Взам. инв. №	Подп. и дата	Име. № подл.	Ли	Изм.	№ докум.	Подп.	Дата	24/03/2024-ИИМК РАН-2024-ТО	Лист
												14

1. ИСТОРИЧЕСКАЯ СПРАВКА

Исследуемый участок расположен в центральной части Канонерского острова, находящегося на территории Кировского района. Шурф был на размещён, а территории к востоку от ул. Инновая.

1.1. Топонимика исследуемого района.

Кировский район – административно-территориальная единица на юго-западе Санкт-Петербурга. Назван в честь Сергея Мироновича Кирова. Имеет выход к берегу Невской губы Финского залива. На севере граница района с Адмиралтейским районом проходит по реке Екатерингофке и площади Стачек, на востоке – с Московским районом – по линии железной дороги на Ломоносов и Гатчину, и на юге – с Красносельским районом – по проспекту Маршала Жукова и реке Красненькой.

Канонерский остров - остров в Кировском районе города Санкт-Петербурга. Расположен на юго-западной границе дельты реки Невы между Финским заливом и Морским каналом, а также входит в систему островов и мелей Невского бара.

1.2. История освоения Кировского района Санкт-Петербурга и участка обследования.

Археологические находки, свидетельствующие о заселении территорий, которые сейчас входят в состав Санкт-Петербурга, были обнаружены в районе Лахты и Сестрорецкого разлива. Они относятся к периоду неолита и раннего железного века.

Племена, жившие в районе южного берега Финского залива, в том числе воль и ижора, вошли в IX в. в состав Новгородского государства. Территория будущего Санкт-Петербурга в новгородские времена находилась на землях Никольско-Ижорского и Спасско-Городненского погостов Ореховского уезда, входившего в состав Вотской пятины. Писцовая книга 1500 г. свидетельствует о том, что крестьяне выращивали рожь, овес, ячмень и лен. Было развито скотоводство, в некоторых погостах существенную роль играла охота. Рыбная ловля была развита в местностях, лежащих по берегам реки Невы. В XV веке с формированием централизованного Русского государства, к Московским землям

были присоединены новгородские, в том числе Вотская пятина. «Освоение невских берегов – одна из проблем истории русского Северо-запада. Известно, что, начиная с VIII–X вв., по Неве, проходил международный водный путь, связывавший Восточную Европу с Балтийским регионом. Однако на ее побережье практически не известны следы оседлости этого времени. Не выявлены здесь и археологические памятники более позднего времени – вплоть до XIV столетия» (Сорокин 2008: 351). Тем не менее, Санкт-Петербург возник не на пустом месте, с середины XV в. известны поселения на территории современного города и его окрестностей. «Планировка современного Санкт-Петербурга и его пригородной зоны в значительной мере основывается на существовавшей веками стабильной системе поселений и дорог. Многие допетербургские дороги стали городскими улицами, а древние селения были первоначальной основой создания городских слобод, кварталов и усадеб. Санкт-Петербург создан на основе предшествовавшей ему системы расселения, стабильно существовавшей в древнерусские, новгородские, московские, шведские времена» (Семенцов 2003:20).

В XV в. острова дельты Невы относились к двум погостам Ореховецкого уезда Водской пятины - Спасско Городненскому и Никольскому Ижерскому.

С конца XVI в. земли от Финского залива до Ладожского озера фактически перешли под управление Швеции. Территории Приневья были поделены на лены – Нотеборгский, Копорский и Корельский. В этот период происходил массовый отток православного населения на территорию России. На опустевшие земли приходило финское и шведское население, осваиваясь в заброшенных русских селениях. По опубликованным материалам Сауло Кепсу и по данным шведских описей и землемерных документов видно, что если до середины 1640-х - 1650-х гг. большинство поселений сохраняло традиционные русские названия, то с 1650-х - 1660-х годов осуществлялись многочисленные замены старинных топонимов и гидронимов на новые, в основном финские.

Кировский район Санкт-Петербурга, расположенный на юго-западе и выходящий к берегу Финского залива, разделен рекой Таракановка на северную и южную части. В дореволюционные времена северная часть этой территории

входила в городскую черту и называлась Нарвской частью города, в то время как земли к югу от реки относились к Петергофскому участку.

Кировский район включает в себя исторические местности, такие как Нарвская застава, Дачное, Автово, Ульянка и Лигово (восточная часть), а также острова на Невской губе - Гутуев, Канонерский и Белый.

В 1801 году Кронштадтский чугунолитейный завод был переведён из Кронштадта в район севернее деревни Автово, став будущим Путиловским, который сейчас известен как Кировский. В этом районе со временем появился ряд заводов, а также прошла Балтийская железнодорожная линия и был построен Морской канал. Это превратило район Нарвской заставы в промышленное предместье Петербурга, где были построены бараки и доходные дома для рабочих. Территория будущего Кировского района входила в состав пригородного Петергофского участка, подчинявшегося столичному градоначальству, а хозяйственно участок подчинялся властям Санкт-Петербургского уезда. Небольшая часть района Нарвских ворот и острова к югу от устья Невы относились к Нарвской части города, созданной в 1811 году.

Соседство с Путиловским заводом оказывало свое влияние: промышленники и предприимчивые люди активно приобретали землю в окрестностях, стремясь повторить успех владельцев завода. Благодаря близости транспортных развязок, ведущих в направлении Петергофа, Таллина и Нарвы, район превратился в промышленную окраину. К началу XX века здесь было множество крупных и мелких предприятий, построены рабочие дома, открыты ремесленные училища.

В 1905 году, именно у Нарвской заставы, царскими властями была расстреляна мирная рабочая демонстрация, которая стала известна как «Кровавое воскресенье». Впоследствии, в 1917 году, стачки и забастовки продолжали возрастать, и рабочее население будущего Кировского района активно поддержало большевиков.

Во время НЭПа и восстановления после Гражданской войны и разрухи, советские власти провели реконструкцию Путиловского завода, который был

переименован в Кировский и получил статус стратегического объекта государственного значения. Рабочие в этом районе были преданы новому правительству и получали дотации, что способствовало активному строительству. Здесь архитекторы-конструктивисты проводили эксперименты, благодаря которым в Кировском районе появились такие здания, как Дворец культуры имени М. Горького, школа имени 10-го Октября, дворец культуры имени И. И. Газа и прочие.

В 1934 году, после смерти С.М. Кирова, из-за его значительного вклада в развитие промышленности и строительства района, было решено переименовать район в Кировский. Памятник С.М. Кирову был установлен на площади перед зданием райсовета в 1938 году. В 1940 году улица Стачек была переименована в проспект Стачек и до сих пор остается главной улицей в рабочем Кировском районе, который стал крупным центром советской промышленности.

Во время Великой Отечественной войны район сильно пострадал. Там были грузовой порт, Кировский завод и другие промышленные предприятия, которые имели важное оборонное значение. Из-за этого немецкая авиация часто бомбила Кировский район. В некоторых кварталах до сих пор видны пустые места, где раньше стояли разрушенные дома от бомбардировок. После войны Кировский район активно застраивали, превращая окраинные земли в спальные районы.

После войны Кировский завод, Судостроительный завод им. А.А. Жданова, Канонерский судоремонтный завод и другие предприятия продолжали быть важными для района, города и страны. В Кировском районе находилась значительная часть судостроительного потенциала страны, здесь проводились научно-исследовательские и опытно-конструкторские работы в морской сфере. В 1970-1980-х годах важным фактором развития района стал рост военно-промышленного комплекса, который стал основной отраслью экономики Ленинграда. После войны были возобновлены работы по генеральному плану развития города. В районе были построены жилые дома с монументальными фасадами и озелененными дворами на Комсомольской площади и Краснопутиловской улице, а также жилищный массив в Автово, который

представлял собой единый архитектурный ансамбль. Также были открыты три станции метро: «Нарвская», «Кировский завод» и «Автово».

В апреле 1973 года современные границы района были установлены, когда его юго-западная часть стала частью нового Красносельского района.

Канонерский остров, изначально называвшийся Киссаансаари (фин.) или Кошачий остров на русском языке, расположен между Морским каналом и Финским заливом, у подножия Петербурга. Упоминаются и другое название – «Каменный остров».

В начале XVIII века остров стал известен как Батарейный остров, из-за наличия здесь артиллерийской батареи (свидетелем которой была река Батарейка, которой уже нет). До 1882 года название использовалось в более правильной форме - Канонирский остров. Название связано с наличием на острове полигона для обучения флотских пушкарей, также называемых канонирами. В период с 1874 по 1885 годы, в связи с засыпанием реки Батарейка и прокладкой Морского канала, значительно изменилась форма острова. В настоящее время на острове находятся Канонерский судостроительный завод и жилой микрорайон. Остров соединен с Гутуевским подводным автотранспортным тоннелем, который был открыт в 1983 году.

В XVIII веке были установлены батареи морской артиллерии для защиты строительства российского морского флота и города от нападений шведского флота в устье Невы. На Финском заливе находилась обширная отмель, рядом с островами Гутуевский и Круглый. В 1878 году были основаны канонерские мастерские для ремонта и обслуживания флота. В 1932 году они были преобразованы в завод, который в 1957 году получил название Канонерский завод. В 1984 году завод был награжден орденом Трудового Красного Знамени. С 1990 года завод стал арендным предприятием. До открытия в 1983 году тоннеля на Канонерский остров ходили речные трамвайчики и паром из Гутуевского ковша.

В 1983 году был построен тоннель, соединивший Канонерский остров с Гутуевским, тем самым связав отрезанный до этого Канонерский остров с остальным Ленинградом.

Гутуевский остров находится между рекой Екатерингофкой, Морским каналом и Финским заливом. До основания Петербурга он назывался Витсасаари (фин. Кустарниковый остров). Во времена шведского правления остров использовался как луг, вероятно, название острова происходит от того, что на нем резали прутья.

1.3. Картографический анализ.

Первые картографические данные о заселении территории Приневья отражаются в шведских картах XVII начала XVIII вв. На плане Беренгейма 1676 г. не отмечено поселений на территории исследуемого участка. (рис. 3)

На карте «Plan von St. Petersburg», датируемом примерно 1736 годом, видно, что на месте участка обследования не находится никаких населенных пунктов, местность заболочена имеется редкий лес. (рис. 4)

Согласно карте устья реки Невы главного морского штаба его Императорского Величества со съемки, произведенной под руководством директора этого депо – Генерал-Лейтенанта Шуберта в 1834 году, заметно, что ситуация на острове не изменилась. (рис. 5)

Такая же обстановка остается видна на карте 1858 года из подробного атласа Российской Империи был составленным Никитой Ивановичем Зуевым (1823–1890), (рис. 6)

На плане города, составленном и изданном И.О. Ивановым в 1882 году уже виден прорытый на острове морской канал, но строительная ситуация не меняется, земли рядом не осваиваются. (рис. 7)

На аэрофотоснимках с немецких разведывательных самолётов времён Второй Мировой войны, сделанных в 1939-1942 годах на месте участка обследования застройка отсутствует, она появится позже во второй половине XX века. (рис. 8)

1.4 Археологические изыскания на территории Санкт-Петербурга.

Значимость культурного слоя исторических городов Северо-Запада начинают понимать в начале XX в. Н.К.Рерих отмечал это в отношении Великого Новгорода. Во второй половине XX века, после масштабных археологических раскопок начинают приниматься местные законы об охране археологического культурного слоя. Интерес археологов к культурному слою города Санкт-Петербурга появился не так давно. Работы, связанные с археологическими изысканиями в городе, были направлены на реставрацию памятников архитектуры. В числе первых археологов, обратившихся к археологическому изучению Петербурга в 1960–1980-х годах, следует назвать А.Д. Грача, Г.С. Лебедева, В.А. Коренцвита.

В 1990-х годах происходят перемены, археологические раскопки в городе и его окрестностях, становятся регулярными. Работы ведутся по программе «Археология Санкт-Петербурга», которая предусматривает изучение, сохранение и использование археологических объектов и культурного слоя на территории города.

Важным результатом археологических исследований последних лет является планомерное вхождение археологии Санкт-Петербурга в научный обиход. Она стала достоянием городской культуры. В 90-е годы Санкт-Петербургской археологической экспедицией инициируется программа изучения, сохранения и использования объектов археологического наследия Санкт-Петербурга. В следствии чего, на основе разведочных раскопок и систематического наблюдения за земляными и строительными работами, в городе собрана и систематизирована значительная по объему информация о мощности и состоянии культурных напластований в центральных и окраинных районах города. Продолжает формироваться информационная база об археологических объектах и культурном слое на территории Санкт-Петербурга.

1.5 Основные выводы по разделу.

- В ходе архивно-библиографических исследований установлено, что непосредственно на территории исследуемого участка объекты археологического наследия ранее не фиксировались.

- Согласно историческим картам, застройка на территории исследуемого участка появляется только во второй половине XX века, до этого момента исследуемая территория была не освоена.

- Участок обследования является малоперспективным с точки зрения обнаружения объектов археологического культурного наследия.

Име. № подл.	Подп. и дата	Име. № дубл.	Взам. инв. №	Подп. и дата	Ли	Изм.	№ докум.	Подп.	Дата	24/03/2024-ИИМК РАН-2024-ТО	Лист
											22

2. ФИЗИКО-ГЕОГРАФИЧЕСКАЯ ХАРАКТЕРИСТИКА РАЙОНА РАБОТ

Большое влияние на формирование рельефа Санкт-Петербурга и его окрестностей оказали геологические процессы, происходившие в четвертичный период, когда на начальной стадии ледниковые эпохи чередовались с межледниковыми. Двигавшиеся ледники вспахивали поверхность, углубляя встречавшиеся на их пути понижения рельефа и создавая новые, которые во времена таяния ледников заполнялись водой, образуя узкие приледниковые озёра, в которых накапливались песчано-глинистые отложения. Четвертичные породы покрывают ныне большую часть территории рассматриваемого региона (Коробко, 2015, С. 19). С окончанием поздневалдайского оледенения, территория Санкт-Петербурга и Ленинградской области была освобождена от ледника. Начало этого процесса датируется 14 тыс. лет назад (Коробко, 2015, С. 21).

Территория г. Санкт-Петербурга в его административных границах занимает 5 различных физико-географических районов южной подзоны тайги Восточной Европы (Исаченко, Резников, 2014, С. 232). Участок обследования расположен на востоке Предглинтовой низменности, недалеко от того места, где она переходит в Приневскую низменность, на которой расположена основная часть города. Под Предглинтовой низменностью понимается территория широтно простирающаяся к северу от подножья глинта до побережья Финского залива, и на востоке переходящая в Приневскую низменность. Предглинтовая и Приневская низины представляют собой, в основном, заболоченную, плоско-волнистую террасированную равнину, относительные превышения которой обычно не более 5 м. В низинах, однако, встречаются участки холмистого и грядового рельефа, на 10-20 м, возвышающиеся над окружающей местностью.

Предглинтовая низменность в пределах города Санкт-Петербурга располагается на стыке двух крупных региональных структур: Балтийского кристаллического щита и северо-западной части Русской плиты. Низменность представляет собой комплекс аккумулятивных террасовых поверхностей (с малыми абсолютными высотами от 0 до 27 м над уровнем моря), наклоненных в

сторону Финского залива и Ладожского озера. В системе террас можно выделить следующие уровни: 0-9 м; 9-16 м; 16-23 м; 23-27 м. Переходы между террасами обычно выражен в виде четких уступов, высотой от 1-2 м до 5-6 м или в виде пологих склонов. (Коробко, 2015, С. 13, 17).

Первоначальный облик Предглинтовой и Приневской низменностей частично изменён антропогенным воздействием, в частности плотной городской застройкой, сельскохозяйственной деятельностью и транспортными коммуникациями.

Име. № подл.	Подп. и дата	Име. № дубл.	Взам. инв. №	Подп. и дата	Ли	Изм.	№ докум.	Подп.	Дата	24/03/2024-ИИМК РАН-2024-ТО	Лист
											24

3. МЕТОДИКА ПОЛЕВЫХ ИССЛЕДОВАНИЙ

В рамках работ по проведению научного обследования (археологическая разведка) земельного участка по объекту: «Газопровод среднего давления для подключения (технологического присоединения) объекта капитального строительства на земельном участке по адресу: г. Санкт-Петербург, Канонерский остров, дом 33, литер А» проводилось визуальное обследование объекта и закладка археологического шурфа.

Полевые археологические исследования проводились в соответствии с методическими указаниями и требованиями «Положения о порядке проведения археологических полевых работ и составления научной отчетной документации», утвержденного постановлением Бюро Отделения историко-филологических наук Российской академии наук №15 от 12 апреля 2023 г.

Основная задача проведения археологических исследований на площади планируемого строительства и окружающей территории заключалась в выявлении и фиксации археологических (исторических) памятников, культурных слоев, конструкций и сооружений, сборе и исследовании археологического материала.

Полевые работы включали в себя:

- визуальный осмотр указанной в договоре территории, поиск подъемного материала;
- описание исследуемой территории и ее фотофиксация;
- разбивку археологических шурфов;
- привязка археологических шурфов к ситуационному плану исследуемой территории;
- выборку культурных напластований из шурфов по слоям;
- выявление и изучение археологического материала по слоям;
- фотофиксацию процесса работ;
- фотофиксацию стенок и планиграфии шурфов;
- описание ландшафтной характеристики обнаруженных объектов и фиксация их современного состояния;

24/03/2024-ИИМК РАН-2024-ТО

Лист

25

Име. № подл.	Подп. и дата	Име. № дубл.	Взам. инв. №	Подп. и дата

Ли	Изм.	№ докум.	Подп.	Дата

- ведение полевой документации;
- рекультивацию шурфов.

Применялся стандартный набор методов, используемых при археологических разведках: предварительные архивно-библиографические изыскания, визуальный осмотр местности, осмотр обнажений культурного слоя, поиск подъемного материала, шурфовка. Натурные полевые исследования проводились в виде осуществления пеших маршрутов на территории земельного участка. В качестве осевой линии использовались границы проектируемого объекта, предоставленные заказчиком. Все участки детально фиксировались (фото, описание, привязка к карте). При прохождении маршрутов с целью обнаружения выходов культурного слоя и артефактов осматривались встречающиеся обнажения грунта естественного и антропогенного происхождения. На перспективном для обнаружения памятников археологии участке производилась закладка шурфа, ориентированного по сторонам света, направленного на поиск культурного слоя и древних артефактов. Место расположения шурфа было обусловлено геоморфологическим состоянием местности и степенью освоенности обследуемой территории, и определялось с таким расчетом, чтобы обеспечить полное выявление и определение границ всех объектов археологического наследия, попадающих в пределы обследуемых земельных участков, с учетом существующих методических рекомендаций 1 шурф на 1 км (при линейных обследованиях). Всего в границах обследования для выявления объектов археологического наследия был заложен 1 разведывательный шурф размером 2х2 метра, общей площадью 4 м². Разборка грунта в процессе шурфовки производилась вручную по стратиграфическим слоям с разнородными культурными прослойками и соответствующим им общим планиграфическим горизонтам фиксации. Для выявления структуры плотных поверхностей и удаления грунта в стесненных условиях при расчистке использовались щетки, кисти и совки. Шурф включал всю толщу напластований, осуществлялась контрольная прокопка верхней части археологически стерильного слоя,

24/03/2024-ИИМК РАН-2024-ТО

Лист

26

Подп. и дата

Взам. инв. №

Инв. № дубл.

Подп. и дата

Инв. № подл.

Ли

Изм.

№ докум.

Подп.

Дата

подстилающего почвенный горизонт (материка). Шурф документировался, в том числе фотографически, и фиксировался дневниковыми записями.

Координаты, определенные в зависимости от внешних условий приема с точностью 2-5 см, даются в местной системе координат МСК-1964 СПб ГОСТ 51794-2008 в метрах.

Для картирования рекогносцировочного шурфа, выявленных объектов и общевидовых фотографий ландшафтной ситуации использованы имеющиеся в распоряжении экспедиции растровые карты масштаба 1:50000 и 1:100000 в формате JPG, а также топографический план масштаба 1:500 в формате DWG, предоставленный заказчиком. Привязка шурфа к системе мировых координат произведена с помощью портативных приборов глобального позиционирования Garmin MONTANA.

Основные этапы работ фиксировались с помощью цифровых фотоаппаратов с разрешением не менее 5 Мрх. Для указания масштаба и ориентации по сторонам света при фотографировании использовался набор телескопических реек длиной 4 м с сантиметровыми делениями, двухцветная стрелка «север». Все высотные отметки на планах и разрезах представлены в Балтийской системе высот (далее БС). После окончания разведочных работ шурф рекультивировался, что подтверждается фотографически.

Име. № подл.	Подп. и дата					
	Взам. инв. №					
	Име. № дубл.					
	Подп. и дата					
	Име. № подл.					
Ли	Изм.	№ докум.	Подп.	Дата	24/03/2024-ИИМК РАН-2024-ТО	Лист 27

4. ПОЛЕВЫЕ ИССЛЕДОВАНИЯ

Объект исследования является линейным и расположен в центральной части Канонерского острова, находящегося на территории Кировского района. Шурф был размещён на территории к востоку от ул. Инновая.

Рельеф местности, в которой находится территория обследования, спланированный, относительно ровный.

По результатам визуального осмотра территории зафиксировано:

- участок обследования в основном представляет трассу, тянущуюся вдоль опор Западного Скоростного Диаметра и проезда вдоль домов на Путиловской набережной;

- осмотр доступных участков на предмет поиска признаков наличия культурного слоя результатов не дал.

На основании визуального осмотра невозможно сделать вывод о потенциальном наличии археологических объектов культурного наследия

В этих условиях было принято решение заложить шурф в месте свободном от подземных коммуникаций, и где, соответственно, выше вероятность обнаружения непо потревоженных слоев. Всего в ходе работ, с целью выявления культурного слоя на территории обследования, был заложен один шурф размерами 2х2 м.

Разборка культурных напластований проводилась до уровня фиксации подстилающих геологических слоев (материковой поверхности).

Были зафиксированы: планиграфия, разрезы стенок шурфа и прослежена следующая стратиграфия напластований:

Шурф № 1

Шурф заложен в центральной части исследуемого участка. Дневная поверхность шурфа представлена дерном.

Фактические размеры шурфа – 2,0х2,0 метра.

Координаты поворотных точек шурфа 1:

№шт	МСК-1964 Санкт-Петербург	WGS-84
-----	--------------------------	--------

24/03/2024-ИИМК РАН-2024-ТО

Лист

28

Подп. и дата

Взам. инв. №

Име. № дубл.

Подп. и дата

Име. № подл

Ли Изм. № докум. Подп. Дата

	N	E	N	E
1	90520.06	108254.33	59.902321208	30.217743956
2	90520.06	108256.33	59.902321149	30.217779693
3	90522.06	108254.33	59.902339159	30.217744074
4	90520.06	108254.33	59.902321208	30.217743956

Стратиграфия шурфа №1 (северная стенка):

1. Дерново-почвенный слой: мощность 5-10 см.
2. Утрамбованный песок с щебнем: мощность 40 см.
3. Серый песок со строительным мусором: мощность 135-150 см.
4. Темно-серая супесь: мощность 20 см.

Материк сложен серой супесью.

Во время зачистки по матерiku шурф стал быстро заполняться грунтовыми водами, уровень стояния которых в это время года соответствует высотным отметкам материковой поверхности. Предпринятые попытки откачки воды, не увенчались успехом. Фиксация производилась по уровню грунтовых вод.

После окончания работ шурф был рекультивирован.

Име. № подл.	Подп. и дата					
	Взам. инв. №					
	Име. № дубл.					
	Подп. и дата					
	Име. № подл.					
Ли	Изм.	№ докум.	Подп.	Дата	24/03/2024-ИИМК РАН-2024-ТО	Лист 29

ЗАКЛЮЧЕНИЕ


В ходе выполнения научно-исследовательских археологических работ в виде историко-культурного научного археологического обследования (разведки) с целью проведения государственной историко-культурной экспертизы земельного участка по объекту: «Газопровод среднего давления для подключения (технологического присоединения) объекта капитального строительства на земельном участке по адресу: г. Санкт-Петербург, Канонерский остров, дом 33, литер А» была обследована трасса протяженностью 393,3 м, заложен 1 разведочный шурф размером 2х2 метра, общей площадью 4 м².

Стратиграфия шурфа представлена поднимающимися уровнем дневной поверхности относительно предыдущего этапа существования территории слоями, образующими современную дневную поверхность.

В связи с наличием многочисленных подземных коммуникаций с учетом строительной истории участка обследования можно с уверенностью предположить, что его обнаружение на других участках обследуемой территории также маловероятно по причине ее заболоченности и малой освоенности на протяжении нескольких веков.

Архитектурные конструкции и иные объекты, обладающие признаками археологического объекта культурного наследия, не обнаружены. Культурный слой отсутствует.

Таким образом, на территории земельного участка по объекту: «Газопровод среднего давления для подключения (технологического присоединения) объекта капитального строительства на земельном участке по адресу: г. Санкт-Петербург, Канонерский остров, дом 33, литер А» объекты культурного наследия, включенные в Единый Государственный реестр памятников истории культуры Российской Федерации, отсутствуют. Объектов культурного (археологического) наследия не выявлено. Объекты, обладающие признаками объекта культурного наследия, отсутствуют.


 к.и.н. Н.Ф. Соловьева

Изм. № подл.	Подп. и дата	Изм. № дубл.	Взам. инв. №	Подп. и дата
--------------	--------------	--------------	--------------	--------------

Ли	Изм.	№ докум.	Подп.	Дата

24/03/2024-ИИМК РАН-2024-ТО

Лист
30

СПИСОК ИСТОЧНИКОВ И ЛИТЕРАТУРЫ

1. Алексеева С.В., Балашов Е.А., Владимирович А.Г. и др. Топонимическая Энциклопедия Санкт-Петербурга. К трехсотлетию Санкт-Петербурга. - СПб. ЛИК, 2002.
2. Архитекторы-строители Санкт-Петербурга середины XIX - начала XX века. Под общ. ред. Б.М. Кирикова. СПб. Пилигрим, 1996
3. Глезеров С.Е., Исторические районы Петербурга от А до Я – М.:2019
4. Горбачевич К.С., Хабло Е.П. Почему так названы? О происхождении названий улиц, площадей, островов, рек и мостов Санкт-Петербурга. СПб. 2002.
5. Домбровский Ф.В. Полный путеводитель по Петербургу и всем его окрестностям. - СПб.:1896.
6. Коробко А.А. Инженерно-геологический анализ и оценка условий строительства и эксплуатации сооружений различного назначения в пределах предглинтовой низменности (Санкт-Петербургский регион). Диссертация на соискание ученой степени кандидата геолого-минералогических наук. Санкт-Петербург. 2015 г.
7. Семенцов С.В. Развитие Приневья и Приладожья в VIII-XVII вв. – основа создания Санкт-Петербурга и всей Санкт-петербургской агломерации// Елагинские чтения. Выпуск 1. СПб. 2003.
8. Сорокин П.Е. О системе расселения в Приневье в допетровское время //Сельская Русь в IX–XVI вв. М. 2008.

Име. № подл.
Подл. и дата
Име. № дубл.
Взам. инв. №
Подл. и дата
Име. № подл.

Ли	Изм.	№ докум.	Подп.	Дата

СПИСОК ИЛЛЮСТРАЦИЙ

Рис. 1. Санкт-Петербург, Кировский район, Канонерский остров, дом 33, литер А.
Участок обследования на карте города (гугл-карта).

Рис. 2. Санкт-Петербург, Кировский район, Канонерский остров, дом 33, литер А.
Участок обследования на карте района (гугл-карта).

Рис. 3. Санкт-Петербург, Кировский район, Канонерский остров, дом 33, литер А.
Участок обследования на фрагменте карты «Бывших губерний Иван-Города, Яма, Капорья и Нэтеборга», авторства Бергенгейма 1676».

Рис. 4. Санкт-Петербург, Кировский район, Канонерский остров, дом 33, литер А.
Участок обследования на фрагменте карты «Plan von St. Petersburg» 1736.

Рис. 5. Санкт-Петербург, Кировский район, Канонерский остров, дом 33, литер А.
Участок обследования на фрагменте карты устья реки Невы Генерал Лейтенанта Шуберга в 1834 года.

Рис. 6. Санкт-Петербург, Кировский район, Канонерский остров, дом 33, литер А.
Участок обследования на фрагменте карты из «Подробного атласа Российской Империи» Зуева 1858 года.

Рис. 7. Санкт-Петербург, Кировский район, Канонерский остров, дом 33, литер А.
Участок обследования на фрагменте плана города 1882 года составленного И.О. Ивановым.

Рис. 8. Санкт-Петербург, Кировский район, Канонерский остров, дом 33, литер А.
Участок обследования на немецких аэрофотоснимках 1943 года.

Рис. 9. Санкт-Петербург, Кировский район, Канонерский остров, дом 33, литер А.
Точка фотофиксации №1, вид на запад.

Рис. 10. Санкт-Петербург, Кировский район, Канонерский остров, дом 33, литер А.
Точка фотофиксации №2, вид на юг.

Рис. 11. Санкт-Петербург, Кировский район, Канонерский остров, дом 33, литер А.
Точка фотофиксации №3, вид на восток.

Рис. 12. Санкт-Петербург, Кировский район, Канонерский остров, дом 33, литер А.
Точка фотофиксации №4, вид на север.

- Рис. 13. Санкт-Петербург, Кировский район, Канонерский остров, дом 33, литер А. Точка фотофиксации №5, вид на юг.
- Рис. 14. Санкт-Петербург, Кировский район, Канонерский остров, дом 33, литер А. Точка фотофиксации №6, вид на восток.
- Рис. 15. Санкт-Петербург, Кировский район, Канонерский остров, дом 33, литер А. Точка фотофиксации №7, вид на юг.
- Рис. 16. Санкт-Петербург, Кировский район, Канонерский остров, дом 33, литер А. Топографический план участка обследования с показанием месторасположения шурфа и точек съемки (предоставлен заказчиком).
- Рис. 17. Санкт-Петербург, Кировский район, Канонерский остров, дом 33, литер А. Шурф 1. Вид шурфа 1 до начала работ. Вид на север.
- Рис. 18. Санкт-Петербург, Кировский район, Канонерский остров, дом 33, литер А. Шурф 1. Дневная поверхность.
- Рис. 19. Санкт-Петербург, Кировский район, Канонерский остров, дом 33, литер А. Шурф 1. Фиксация по материку.
- Рис. 20. Санкт-Петербург, Кировский район, Канонерский остров, дом 33, литер А. Шурф 1. Фиксация по материку. Вид на север.
- Рис. 21. Санкт-Петербург, Кировский район, Канонерский остров, дом 33, литер А. Шурф 1. Фиксация по материку. Северная стенка.
- Рис. 22. Санкт-Петербург, Кировский район, Канонерский остров, дом 33, литер А. Шурф 1. Фиксация по материку. Вид на восток.
- Рис. 23. Санкт-Петербург, Кировский район, Канонерский остров, дом 33, литер А. Шурф 1. Фиксация по материку. Восточная стенка.
- Рис. 24. Санкт-Петербург, Кировский район, Канонерский остров, дом 33, литер А. Шурф 1. Фиксация по материку. Вид на юг.
- Рис. 25. Санкт-Петербург, Кировский район, Канонерский остров, дом 33, литер А. Шурф 1. Фиксация по материку. Южная стенка.
- Рис. 26. Санкт-Петербург, Кировский район, Канонерский остров, дом 33, литер А. Шурф 1. Фиксация по материку. Вид на запад.

Рис. 27. Санкт-Петербург, Кировский район, Канонерский остров, дом 33, литер А. Шурф 1. Фиксация по матерiku. Западная стенка.

Рис. 28. Санкт-Петербург, Кировский район, Канонерский остров, дом 33, литер А. Шурф 1. Фото рекультивированного шурфа.

Рис. 29. Санкт-Петербург, Кировский район, Канонерский остров, дом 33, литер А. Шурф 1. Рекультивация – вид на север.

Рис. 30. Санкт-Петербург, Кировский район, Канонерский остров, дом 33, литер А. Шурф 1. Стратиграфия северной и восточной стенок.

Рис. 31. Санкт-Петербург, Кировский район, Канонерский остров, дом 33, литер А. Шурф 1. Стратиграфия южной и западной стенок.

Рис. 32. Санкт-Петербург, Кировский район, Канонерский остров, дом 33, литер А. Шурф 1. Планиграфия.

Име. № подл.	Подп. и дата	Име. № дубл.	Взам. инв. №	Подп. и дата	Ли	Изм.	№ докум.	Подп.	Дата	24/03/2024-ИИМК РАН-2024-ТО	Лист
											34

АЛЬБОМ ИЛЛЮСТРАЦИЙ

Име. № подл.	Подл. и дата	Име. № дубл.	Взам. инв. №	Подп. и дата	
Ли	Изм.	№ докум.	Подп.	Дата	
24/03/2024-ИИМК РАН-2024-ТО					Лист 35



Рис. 1. Санкт-Петербург, Кировский район, Канонерский остров, дом 33, литер А. Участок обследования на карте города (гугл-карта).



Рис. 2. Санкт-Петербург, Кировский район, Канонерский остров, дом 33, литер А. Участок обследования на карте района (гугл-карта).

Подп. и дата

Взам. инв. №

Изн. № дубл.

Подп. и дата

Изн. № подл.

Ли Изм. № докум. Подп. Дата

24/03/2024-ИИМК РАН-2024-ТО

Лист

36



Рис. 5. Санкт-Петербург, Кировский район, Канонерский остров, дом 33, литер А. Участок обследования на фрагменте карты устья реки Невы Генерал Лейтенанта Шуберта в 1834 года.



Рис. 6. Санкт-Петербург, Кировский район, Канонерский остров, дом 33, литер А. Участок обследования на фрагменте карты из «Подробного атласа Российской Империи» Зуева 1858 года.

Име. № подл.	Подл. и дата
Име. № дубл.	Взам. инв. №
Име. № инв.	Подл. и дата
Име. № подл.	Име. № подл.

Ли	Изм.	№ докум.	Подп.	Дата



Рис. 7. Санкт-Петербург, Кировский район, Канонерский остров, дом 33, литер А. Участок обследования на фрагменте плана города 1882 года составленного И.О. Ивановым.



Рис. 8. Санкт-Петербург, Кировский район, Канонерский остров, дом 33, литер А. Участок обследования на немецких аэрофотоснимках 1943 года.



Рис. 9. Санкт-Петербург, Кировский район, Канонерский остров, дом 33, литер А. Точка фотофиксации №1, вид на запад.



Рис. 10. Санкт-Петербург, Кировский район, Канонерский остров, дом 33, литер А. Точка фотофиксации №2, вид на юг.

24/03/2024-ИИМК РАН-2024-ТО

Лист

40

Подп. и дата

Взам. инв. №

Изн. № дубл.

Подп. и дата

Изн. № подл.

Ли

Изм.

№ докум.

Подп.

Дата



Рис. 11. Санкт-Петербург, Кировский район, Канонерский остров, дом 33, литер А. Точка фотофиксации №3, вид на восток.



Рис. 12. Санкт-Петербург, Кировский район, Канонерский остров, дом 33, литер А. Точка фотофиксации №4, вид на север.

24/03/2024-ИИМК РАН-2024-ТО

Лист

41

Подп. и дата

Взам. инв. №

Иич. № дубл.

Подп. и дата

Иич. № подл.

Ли

Изм.

№ докум.

Подп.

Дата



Рис. 13. Санкт-Петербург, Кировский район, Канонерский остров, дом 33, литер А. Точка фотофиксации №5, вид на юг.



Рис. 14. Санкт-Петербург, Кировский район, Канонерский остров, дом 33, литер А. Точка фотофиксации №6, вид на восток.



Рис. 15. Санкт-Петербург, Кировский район, Канонерский остров, дом 33, литер А. Точка фотофиксации №7, вид на юг.

Име. № подл.	Подп. и дата	Име. № дубл.	Взам. инв. №	Подп. и дата
Ли	Изм.	№ докум.	Подп.	Дата
24/03/2024-ИИМК РАН-2024-ТО				Лист 43



Рис. 16. Санкт-Петербург, Кировский район, Киковерский остров, дом 33, литер А. Топографический план участка обсаживания с показанием месторасположения шурфа и точек съемки (предоставлен заказчиком).

№	Имя	М. Долж.	Подп.	Дата					

24/03/2024-ИММК РАН-2024-ТО



Рис. 17. Санкт-Петербург, Кировский район, Канонерский остров, дом 33, литер А. Шурф 1.
Вид шурфа 1 до начала работ. Вид на север.




Рис. 18. Санкт-Петербург, Кировский район, Канонерский остров, дом 33, литер А. Шурф 1.
Дневная поверхность.

24/03/2024-ИИМК РАН-2024-ТО

Лист

45

Име. № подл.	Подл. и дата	Име. № дубл.	Взам. инв. №	Подп. и дата

Ли	Изм.	№ докум.	Подп.	Дата



Рис. 19. Санкт-Петербург, Кировский район, Канонерский остров, дом 33, литер А. Шурф 1. Фиксация по матерiku.



Рис. 20. Санкт-Петербург, Кировский район, Канонерский остров, дом 33, литер А. Шурф 1. Фиксация по матерiku. Вид на север.

Подп. и дата

Взам. инв. №

Инв. № дубл.

Подп. и дата

Инв. № подл.

Ли	Изм.	№ докум.	Подп.	Дата

24/03/2024-ИИМК РАН-2024-ТО

Лист

46



Рис. 21. Санкт-Петербург, Кировский район, Канонерский остров, дом 33, литер А. Шурф 1. Фиксация по материке. Северная стенка.

Подп. и дата

Взам. инв. №

Изн. № дубл.

Подп. и дата

Изн. № подл.

Ли	Изм.	№ докум.	Подп.	Дата

24/03/2024-ИИМК РАН-2024-ТО

Лист

47



Рис. 22. Санкт-Петербург, Кировский район, Канонерский остров, дом 33, литер А. Шурф 1. Фиксация по материке. Вид на восток.

Име. № подл.	Подл. и дата	Име. № дубл.	Взам. инв. №	Подп. и дата
Ли	Изм.	№ докум.	Подп.	Дата
24/03/2024-ИИМК РАН-2024-ТО				Лист
				48




Рис. 23. Санкт-Петербург, Кировский район, Канонерский остров, дом 33, литер А. Шурф 1. Фиксация по матерiku. Восточная стенка

Подп. и дата

Взам. инв. №

Изн. № дубл.

Подп. и дата

Изн. № подл.

Ли Изм. № докум. Подп. Дата

24/03/2024-ИИМК РАН-2024-ТО

Лист

49



Рис. 24. Санкт-Петербург, Кировский район, Канонерский остров, дом 33, литер А. Шурф 1. Фиксация по матерiku. Вид на юг.

Име. № подл.	Подл. и дата	Име. № дубл.	Взам. инв. №	Подп. и дата
Ли	Изм.	№ докум.	Подп.	Дата
24/03/2024-ИИМК РАН-2024-ТО				Лист
				50



Рис. 25. Санкт-Петербург, Кировский район, Канонерский остров, дом 33, литер А. Шурф 1. Фиксация по матерiku. Южная стенка.

Подп. и дата

Взам. инв. №

Изн. № дубл.

Подп. и дата

Изн. № подл.

Ли	Изм.	№ докум.	Подп.	Дата

24/03/2024-ИИМК РАН-2024-ТО

Лист

51



Рис. 26. Санкт-Петербург, Кировский район, Канонерский остров, дом 33, литер А. Шурф 1. Фиксация по матерiku. Вид на запад.

Име. № подл.	Подл. и дата	Име. № дубл.	Взам. инв. №	Подп. и дата
Ли	Изм.	№ докум.	Подп.	Дата
24/03/2024-ИИМК РАН-2024-ТО				Лист
				52



Рис. 27. Санкт-Петербург, Кировский район, Канонерский остров, дом 33, литер А. Шурф 1. Фиксация по материку. Западная стенка.

Име. № подл.	Подл. и дата	Име. № дубл.	Взам. инв. №	Подп. и дата

Ли	Изм.	№ докум.	Подп.	Дата

24/03/2024-ИИМК РАН-2024-ТО

Лист

53




Рис. 28. Санкт-Петербург, Кировский район, Канонерский остров, дом 33, литер А. Шурф 1.
Фото рекультивированного шурфа.



Рис. 29. Санкт-Петербург, Кировский район, Канонерский остров, дом 33, литер А. Шурф 1.
Рекультивация – вид на север.

24/03/2024-ИИМК РАН-2024-ТО

Лист

54

Подп. и дата

Взам. инв. №

Изн. № дубл.

Подп. и дата

Изн. № подл.

Ли

Изм.


№ докум.

Подп.

Дата

Имя № подл.	Подп. и дата	Зам. зня. №	Имя. № дубл.	Подп. и дата

Имя	
Длина	
№ буров.	
Глуб.	
Длина	



Условные обозначения	
	Углубленный галечник с щебнем
	Галечник с щебнем
	Уровень грунтовых вод

Рис. 30. Санкт-Петербург, Кировский район, Коломенский остров, дом 33, литер А. Шурф 1. Стратиграфия северной и восточной стенок.

Имя № подл.	Подп. и дата	Зам. инв. №	Имя № дубл.	Подп. и дата

Имя	
Длина	
№ буров.	
Глубина	
Длина	

24/03/2024-ИИИИ РАН-ТО

56

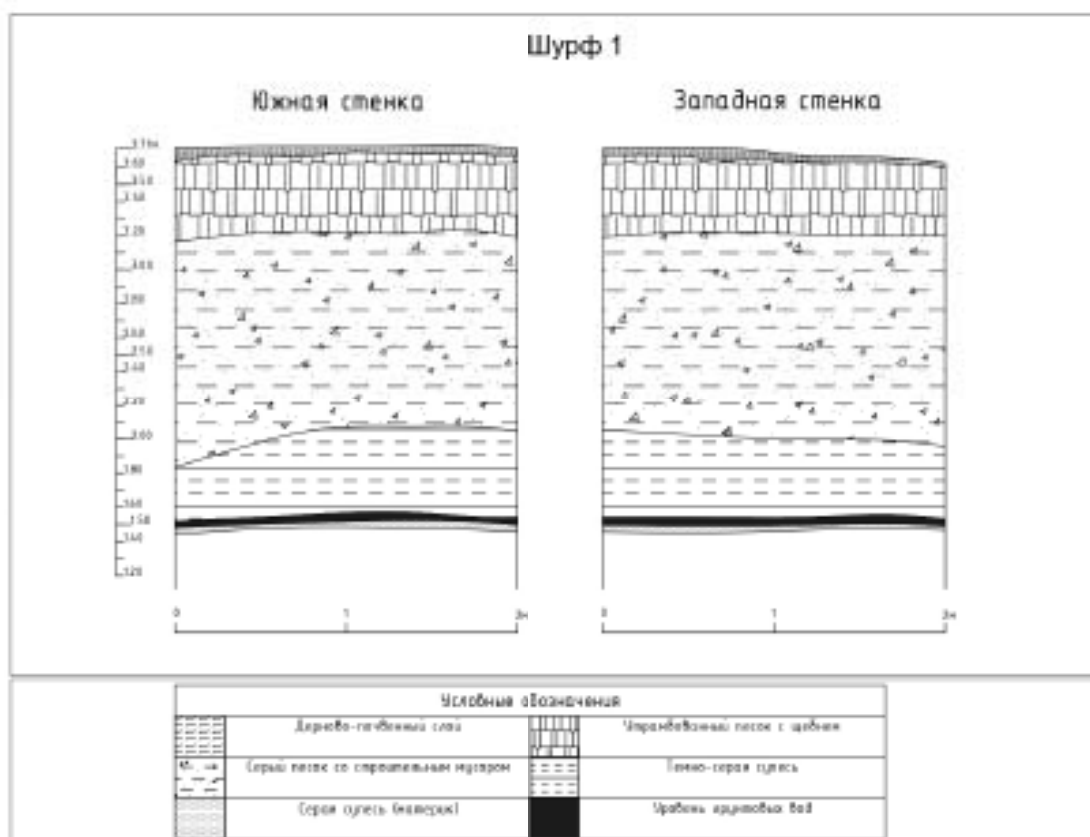


Рис. 31. Санкт-Петербург, Кировский район, Каменерский остров, дом 33, литер А. Шурф 1. Стратиграфия южной и западной стенок.

Имя № подл.	Подп. и дата	Зам. имя. №	Имя. № дубл.	Подп. и дата

Имя	
Длина	
№ докум.	
Год	
Дата	

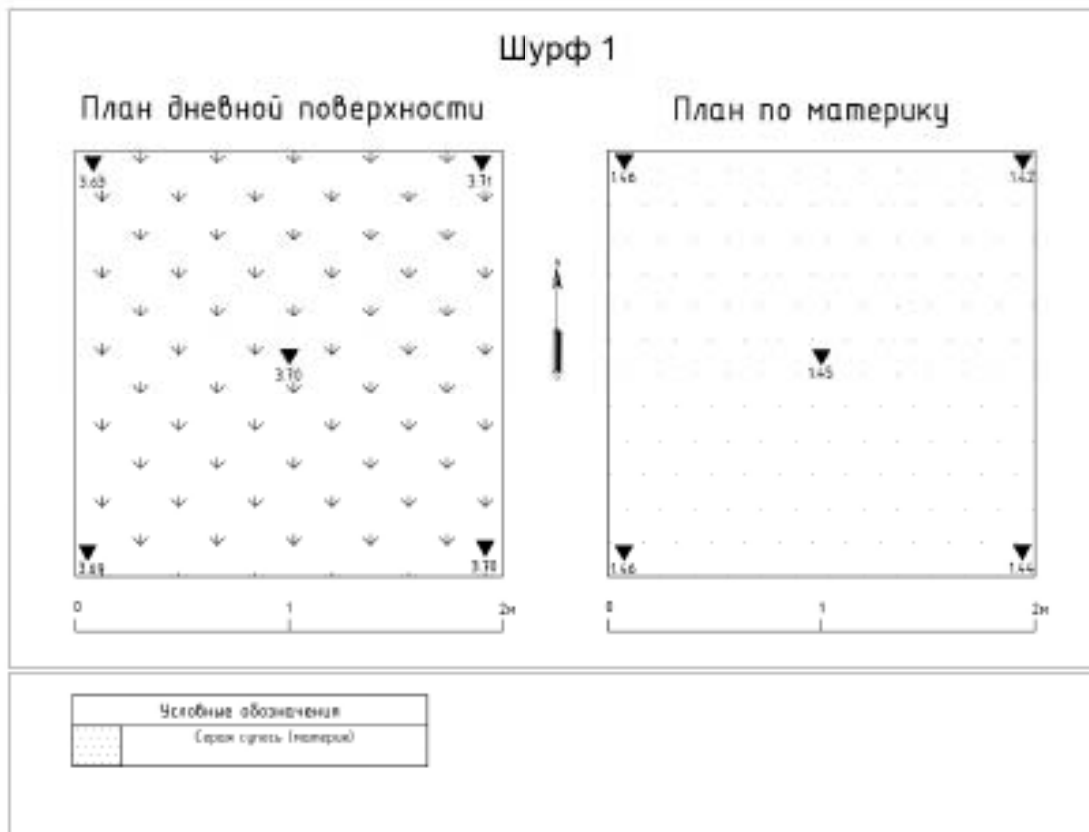


Рис. 32. Санкт-Петербург, Кировский район, Колоперский остров, дом 33, литер А. Шурф 1. Планиграфия.

24/03/2024-ИИИИИ РАН-ТО

Приложение А. Копия Открытого листа



Министерство культуры Российской Федерации

ОТКРЫТЫЙ ЛИСТ

№ 5822-2023

Настоящий открытый лист выдан:

Соловьевой Наталье Федоровне

(серия номер паспорта)

на право проведения археологических полевых работ
на земельных участках в Адмиралтейском, Василеостровском, Выборгском, Калининском, Кировском, Колпинском, Красногвардейском, Красносельском, Кронштадтском, Курортном, Московском, Невском, Петроградском, Петродворцовом, Приморском, Пушкинском, Фрунзенском и Центральном районах г. Санкт-Петербурга.

(место проведения археологических полевых работ)

На основании открытого листа

Соловьева Наталья Федоровна
(Ф.И.О.)

имеет право производить следующие археологические полевые работы:
археологическая разведка с осуществлением локальных земляных работ на указанной территории в целях выявления объектов археологического наследия, уточнения сведений о них и планирования мероприятий по обеспечению их сохранности.

Передоверие права на проведение археологических полевых работ по данному открытому листу другому лицу запрещается.

Срок действия открытого листа: с 6 декабря 2023 г. по 1 ноября 2024 г.

Дата принятия решения о предоставлении открытого листа: 6 декабря 2023 г.

Первый заместитель Министра
(подпись)

С.А. Обрыалкин
(Ф.И.О.)

Дата 6 декабря 2023 г.



М.П.

034990

Приложение В. Копия письма Комитета по государственному использованию и охране памятников истории и культуры



ПРАВИТЕЛЬСТВО САНКТ-ПЕТЕРБУРГА

КОМИТЕТ ПО ГОСУДАРСТВЕННОМУ
КОНТРОЛЮ, ИСПОЛЬЗОВАНИЮ
И ОХРАНЕ ПАМЯТНИКОВ
ИСТОРИИ И КУЛЬТУРЫ
(КГИОП)

пл. Ломоносова, д.1, Санкт-Петербург, 191023
Тел. (812) 417-43-03, факс (812) 719-42-45
E-mail: kgiop@gov.spb.ru
<http://www.gov.spb.ru>, <http://kgiop.ru/>

Заместителю директора
ООО "Строй"
Чельшеву С.В.
sch@stroy78.spb.ru

№01-43-24213/23-0-1 от 09.10.2023

№ 01-43-24213/23-0-0 от 06.10.2023

На № 23-77 от 06.10.2023

В ответ на Ваше обращение КГИОП сообщает, что земельный участок по объекту: **"Газопровод среднего давления для подключения (технологического присоединения) объекта капитального строительства на земельном участке по адресу: г. Санкт-Петербург, Канонерский остров, дом 33, литер А"** (согласно приложенной к запросу схеме) расположен в границах:

- единой зоны регулирования застройки и хозяйственной деятельности 3 (участок ОЗРЗ-3(15)) объектов культурного наследия.

Закон Санкт-Петербурга от 19.01.2009 № 820-7 (в редакции, вступившей в силу 16.04.2023) "О границах объединенных зон охраны объектов культурного наследия, расположенных на территории Санкт-Петербурга, режимах использования земель и требованиях к градостроительным регламентам в границах указанных зон".

В пределах границ вышеуказанного земельного участка отсутствуют объекты (выявленные объекты) культурного наследия; объекты культурного наследия, включенные в Единый государственный реестр объектов культурного наследия (памятников истории и культуры) народов Российской Федерации, а также защитная зона объектов культурного наследия.

К границам участка непосредственно не примыкают объекты (выявленные объекты) культурного наследия.

Согласно приказу Минкультуры России от 30.10.2020 № 1295 (ред. от 19.10.2022) «Об утверждении предмета охраны, границ территории и требований к градостроительным регламентам в границах территории исторического поселения федерального значения город Санкт-Петербург» (далее – историческое поселение), участок расположен вне границ территории исторического поселения.

КГИОП не располагает сведениями о наличии либо отсутствии объектов, обладающих признаками объектов культурного (в т.ч. археологического) наследия, на рассматриваемом земельном участке. В связи с этим, а также в соответствии с требованиями ст. 30 Федерального закона № 73-ФЗ от 25.06.2002 г. «Об объектах культурного наследия (памятниках истории и культуры) народов

Российской Федерации», требуется проведение государственной историко-культурной экспертизы земельного участка. Согласно требованиям п. 11.3 постановления Правительства Российской Федерации от 15.07.2009 № 569 «Об утверждении Положения о государственной историко-культурной экспертизе» государственная историко-культурная экспертиза земельного участка проводится путем археологической разведки.

Данное письмо носит информативный характер и не является разрешением на производство работ.

**Начальник Управления
государственного реестра
объектов культурного
наследия**



П.О. Яковлев

Петрова А.А.
(812) 417-43-46

Приложение 4

**Схема расположения земельного участка на кадастровой карте
территории**

Схема расположения линейного объекта «Газопровод среднего давления для подключения (технологического присоединения) объекта капитального строительства на земельном участке по адресу: г. Санкт-Петербург, Канонерский остров, дом 33, литер А» и границ участков работ на публичной кадастровой карте



МСК-1964 Санкт-Петербург

№ п.т.	газопровод	
	N	E
1	90524,97	108235,52
2	90524,41	108236,36
3	90521,91	108240,09
4	90507,16	108262,07
5	90489,12	108265,39
6	90469,57	108255,52
7	90432,68	108303,35
8	90436,04	108311,65
9	90444,89	108318,30
10	90463,97	108332,19
11	90470,39	108352,35
12	90470,54	108352,83
13	90499,05	108371,94
14	90508,30	108384,30
15	90545,45	108408,87
16	90571,15	108427,98
17	90580,75	108434,26
18	90600,79	108447,70
19	90609,05	108453,24
20	90614,73	108444,71
21	90617,72	108446,71
22	90623,58	108445,89
23	90626,87	108447,89
	участки	
1	90566,38	108427,40
2	90570,82	108420,74
3	90606,01	108445,12
4	90607,68	108446,51
5	90616,90	108431,59
6	90627,66	108438,83
7	90623,24	108445,68
8	90614,23	108459,33
9	90566,38	108427,40
10	90459,97	108326,40
11	90471,31	108334,21
12	90478,22	108356,82
13	90486,75	108362,50
14	90510,14	108377,13
15	90520,60	108383,86
16	90514,07	108391,98
17	90466,26	108359,44
18	90448,21	108348,51
19	90457,27	108334,93
20	90451,04	108328,92
21	90454,83	108322,86
22	90459,97	108326,40

МСК-1964 Санкт-Петербург

№ п.т.		
	N	E
23	90437,41	108309,88
24	90438,65	108311,29
25	90440,94	108312,95
26	90454,83	108322,86
27	90452,26	108326,97
28	90436,13	108316,29
29	90433,66	108313,28
30	90437,41	108309,88
31	90440,68	108287,12
32	90446,60	108291,61
33	90429,62	108315,43
34	90423,72	108310,36
35	90440,68	108287,12
36	90480,19	108235,26
37	90486,11	108239,76
38	90454,89	108280,97
39	90449,62	108276,44
40	90480,19	108235,26
41	90529,89	108234,93
42	90531,51	108232,18
43	90523,13	108226,47
44	90522,86	108226,29
45	90518,19	108233,16
46	90512,01	108229,45
47	90510,55	108228,58
48	90505,81	108235,58
49	90501,16	108242,82
50	90487,58	108250,58
51	90481,30	108260,97
52	90506,86	108278,32
53	90506,86	108278,32
54	90511,35	108271,74
55	90514,36	108267,81
56	90525,91	108276,31
57	90539,83	108251,08
58	90526,12	108240,66
59	90525,78	108240,41
60	90529,89	108234,93

24	90438,65	108311,29
25	90440,94	108312,95
26	90454,83	108322,86
27	90452,26	108326,97
28	90436,13	108316,29
29	90433,66	108313,28
30	90437,41	108309,88
31	90440,68	108287,12
32	90446,60	108291,61
33	90429,62	108315,43
34	90423,72	108310,36
35	90440,68	108287,12
36	90480,19	108235,26
37	90486,11	108239,76
38	90454,89	108280,97
39	90449,62	108276,44
40	90480,19	108235,26
41	90529,89	108234,93
42	90531,51	108232,18
43	90523,13	108226,47
44	90522,86	108226,29
45	90518,19	108233,16
46	90512,01	108229,45
47	90510,55	108228,58
48	90505,81	108235,58
49	90501,16	108242,82
50	90487,58	108250,58
51	90481,30	108260,97
52	90506,86	108278,32
53	90506,86	108278,32
54	90511,35	108271,74
55	90514,36	108267,81
56	90525,91	108276,31
57	90539,83	108251,08
58	90526,12	108240,66
59	90525,78	108240,41
60	90529,89	108234,93

Приложение 5

**Копия письма ООО «Строй78» № 24-85 от 07.05.2024 г с
обоснованием отсутствия градостроительного плана
земельного участка**

СТРОЙ78

Общество с ограниченной
ответственностью
«Строй78»

ул. Лифляндская д. 3, литер П, пом. 45-Н,
Санкт-Петербург, 190020

(812) 677 32 36
office@stroy78.spb.ru
stroy78.spb.ru

07.05.2024 № 24-85

На № _____ от _____

Заместителю директора
ИИМК РАН

Н.Ф. Соловьевой

Уважаемая Наталья Федоровна!

В целях проведения научно-исследовательского археологического обследования территории объекта «Газопровод среднего давления для подключения (технологического присоединения) объекта капитального строительства на земельном участке по адресу: г. Санкт-Петербург, Канонерский остров, дом 33, литер А», сообщаем следующее:

1. Объект «Газопровод среднего давления для подключения (технологического присоединения) объекта капитального строительства на земельном участке по адресу: г. Санкт-Петербург, Канонерский остров, дом 33, литер А» является линейным объектом (п. 10.1 ст. 1 «Градостроительный кодекс Российской Федерации» от 29.12.2004 №190-ФЗ);
2. В соответствии с ч. 5, п. 3 ст. 41 Градостроительного кодекса Российской Федерации для линейных объектов подготовка документации по планировке территории в целях размещения объекта капитального строительства является обязательной (за исключением случая, если размещение линейного объекта планируется осуществлять на землях или земельных участках, находящихся в государственной или муниципальной собственности, и для размещения такого линейного объекта не требуются предоставление земельных участков, находящихся в государственной или муниципальной собственности, и установление сервитутов). В соответствии с п. 4 ст. 41 Градостроительного кодекса Российской Федерации видами документации по планировке территории являются проект планировки территории и проект межевания территории, градостроительный план земельного участка не является документацией по планировке территории и не разрабатывается.

Директор



Л.А. Лопатина

Чельшев Сергей Викторович
+7 900 635 13 14
sch@stroy78.spb.ru

Приложение 6

**Копия Выписки из Единого государственного реестра
недвижимости об объекте недвижимости № КУВИ-001/2024-
126605768 от 07.05.2024**

Выписка из Единого государственного реестра недвижимости об объекте недвижимости

Сведения о характеристиках объекта недвижимости

На основании запроса от 07.05.2024, поступившего на рассмотрение 07.05.2024, сообщаем, что согласно записи Единого государственного реестра недвижимости:

Раздел 1 Лист 1

Земельный участок			
вид объекта недвижимости			
Лист № 1 раздела 1	Всего листов раздела 1: 4	Всего разделов: 8	Всего листов выписки: 90
07.05.2024: № КУВН-001/2024-126605768			
Кадастровый номер:	78:15-0008123:3774		
Номер кадастрового квартала:	78:15-0008123		
Дата присвоения кадастрового номера:	21.11.2019		
Ранее присвоенный государственный учетный номер:	данные отсутствуют		
Адрес:	Российская Федерация, Санкт-Петербург, внутригородское муниципальное образование Санкт-Петербурга муниципальный округ Морские ворота, Кавомерский остров, участок 6		
Площадь:	13417 +/- 41		
Кадастровая стоимость, руб.:	21453783		
Кадастровые номера расположенных в пределах земельного участка объектов недвижимости:	78:00-0000000:1668, 78:15-0000000:1459, 78:15-0000000:1460, 78:15-0000000:1516		
Кадастровые номера объектов недвижимости, из которых образован объект недвижимости:	78:15-0008123:16		
Кадастровые номера образованных объектов недвижимости:	данные отсутствуют		
Категория земель:	Земли населенных пунктов		
Виды разрешенного использования:	Для путей сообщения		
Сведения о кадастровом инженере:	Тихонова Марина Васильевна, дата завершения кадастровых работ: 01.11.2019		
Сведения о лесах, водных объектах и об иных природных объектах, расположенных в пределах земельного участка:	данные отсутствуют		
Сведения о том, что земельный участок полностью расположен в границах зоны с особыми условиями использования территории, территории объекта культурного наследия, публичного сервитута:	данные отсутствуют		
Сведения о том, что земельный участок расположен в границах особой экономической зоны, территории опережающего развития, зоны территориального развития в Российской Федерации, игорной зоны:	данные отсутствуют		




ДОКУМЕНТ ПОДПИСАН
ЭЛЕКТРОННОЙ ПОДПИСЬЮ

Стефанов ОВЛАДИМИР СЕРГЕЕВИЧ
Иванов ФЕДЕРАЛЬНАЯ СЛУЖБА ГОСУДАРСТВЕННОЙ
РЕГИСТРАЦИИ, КАДАСТРА И КАРТОГРАФИИ
Должность: с 27.04.2022 по 19.05.2024

полное наименование должности

инициалы, фамилия

Земельный участок			
вид объекта недвижимости			
Лист № 2 раздела 1	Всего листов раздела 1: 4	Всего разделов: 8	Всего листов выписки: 90
07.05.2024г. № КУВИИ-001/2024-126605768			
Кадастровый номер:		78:15-0008123:3774	
Сведения о том, что земельный участок расположен в границах особо охраняемой природной территории, Байкальской природной территории и ее экологических зон, лесопарковом зеленом поясе, охотничьего угодья, лесничества:		данные отсутствуют	
Сведения о расположении земельного участка и (или) расположенного на нем объекта недвижимости в границах территории, в отношении которой принято решение о резервировании земель для государственных или муниципальных нужд:		данные отсутствуют	
Сведения о результатах проведения государственного земельного надзора:		данные отсутствуют	
Сведения о расположении земельного участка в границах территории, в отношении которой утвержден проект межевания территории:		данные отсутствуют	
Условный номер земельного участка:		данные отсутствуют	
Сведения о принятии акта и (или) заключении договора, предусматривающих предоставление в соответствии с земельным законодательством исполнительным органом государственной власти или органом местного самоуправления, находящегося в государственной или муниципальной собственности земельного участка для строительства жилого дома социального использования или жилого дома коммерческого использования:		данные отсутствуют	
Сведения о том, что земельный участок или земельные участки образованы на основании решения об изъятии земельного участка и (или) расположенного на нем объекта недвижимости для государственных или муниципальных нужд:		данные отсутствуют	
Сведения о том, что земельный участок образован из земель или земельного участка, государственная собственность на которые не разграничена:		данные отсутствуют	
Сведения о наличии земельного спора о местоположении границ земельных участков:		данные отсутствуют	
Статус записи об объекте недвижимости:		Сведения об объекте недвижимости имеют статус "актуальные"	
Особые отметки:		Сведения об ограничениях права на объект недвижимости, обременениях данного объекта, не зарегистрированных в реестре прав, ограничениях права и обременениях недвижимого имущества: вид	
полное наименование должности		<div style="border: 1px solid black; padding: 5px; text-align: center;">  <p>документ подписан электронной подписью</p> <p>Стефанов ОВЛАДИМИР СЕРГЕЕВИЧ Имя: ФЕДЕРАЛЬНАЯ СЛУЖБА ГОСУДАРСТВЕННОЙ РЕГИСТРАЦИИ, КАДАСТРА И КАРТОГРАФИИ Должность: с 27.04.2022 по 19.05.2024</p> </div>	
		инициалы, фамилия	

Земельный участок			
вид объекта недвижимости			
Лист № 4 раздела 1	Всего листов раздела 1: 4	Всего разделов: 8	Всего листов выписки: 90
07.05.2024г. № КУВН-001/2024-126605768			
Кадастровый номер:		78:15-0008123:3774	
		<p>Правительство Российской Федерации. вид ограничения (обременения): ограничения прав на земельный участок, предусмотренные статьей 56 Земельного кодекса Российской Федерации; срок действия: с 30.01.2023; реквизиты документа-основания: постановление о порядке установления охранных зон объектов электросетевого хозяйства и особых условий использования земельных участков, расположенных в границах таких зон от 24.02.2009 № 160 выдан: Правительство Российской Федерации. вид ограничения (обременения): ограничения прав на земельный участок, предусмотренные статьей 56 Земельного кодекса Российской Федерации; срок действия: с 05.02.2023; реквизиты документа-основания: приказ "О типовых правилах охраны коммунальных тепловых сетей" от 17.08.1992 № 197 выдан: Министром РФ.</p>	
Получатель выписки:		Челышев Сергей Викторович	

ПОЛНОЕ НАИМЕНОВАНИЕ ДОЛЖНОСТИ	 <p>ДОКУМЕНТ ПОДПИСАН ЭЛЕКТРОННОЙ ПОДПИСЬЮ</p> <p>Служба ОБЩЕРОССИЙСКОГО КАДАСТРА Виды: ФЕДЕРАЛЬНАЯ СЛУЖБА ГОСУДАРСТВЕННОЙ РЕГИСТРАЦИИ, КАДАСТРА И КАРТОГРАФИИ Действителен с 27.04.2022 по 19.05.2024</p>	ИНИЦИАЛЫ, ФАМИЛИЯ
-------------------------------	---	-------------------

Выписка из Единого государственного реестра недвижимости об объекте недвижимости
Сведения о зарегистрированных правах

Земельный участок			
вид объекта недвижимости			
Лист № 1 раздела 2	Всего листов раздела 2: 2	Всего разделов: 8	Всего листов выписки: 90
07.05.2024г. № КУВН-001/2024-126605768			
Кадастровый номер:		78:15-0008123:3774	
1	Правообладатель (правообладатели):	1.1	Санкт-Петербург
	Сведения о возможности предоставления третьим лицам персональных данных физического лица:	1.1.1	данные отсутствуют
2	Вид, номер, дата и время государственной регистрации права:	2.1	Собственность 78:15-0008123:3774-78/041/2019-1 24.11.2019 17:26:22
3	Сведения об осуществлении государственной регистрации сделки, права без необходимого в силу закона согласия третьего лица, органа:	3.1	данные отсутствуют
4	Ограничение права и обременение объекта недвижимости:	не зарегистрировано	
5	Договоры участия в долевом строительстве:	не зарегистрировано	
6	Заявленные в судебном порядке права требования:	данные отсутствуют	
7	Сведения о возможности предоставления третьим лицам персональных данных физического лица:	данные отсутствуют	
8	Сведения о возражении в отношении зарегистрированного права:	данные отсутствуют	
9	Сведения о наличии решения об изъятии объекта недвижимости для государственных и муниципальных нужд:	данные отсутствуют	
10	Сведения о невозможности государственной регистрации без личного участия правообладателя или его законного представителя:	данные отсутствуют	
11	Правопритязания и сведения о наличии поступивших, но не рассмотренных заявлений о проведении государственной регистрации права (перехода, прекращения права), ограничения права или обременения объекта недвижимости, сделки в отношении объекта недвижимости:	отсутствуют	

полное наименование должности	 <p>ДОКУМЕНТ ПОДПИСАН ЭЛЕКТРОННОЙ ПОДПИСЬЮ</p> <p>Служба ФЕДЕРАЛЬНОГО АГЕНТСТВА ПО НЕДВИЖИМОМУ ИМУЩЕСТВУ И КАДАСТРУ ФЕДЕРАЛЬНОЙ СЛУЖБЫ ГОСУДАРСТВЕННОЙ РЕГИСТРАЦИИ, КАДАСТРА И КАРТОГРАФИИ Действителен с 27.04.2022 по 19.05.2024</p>	инициалы, фамилия

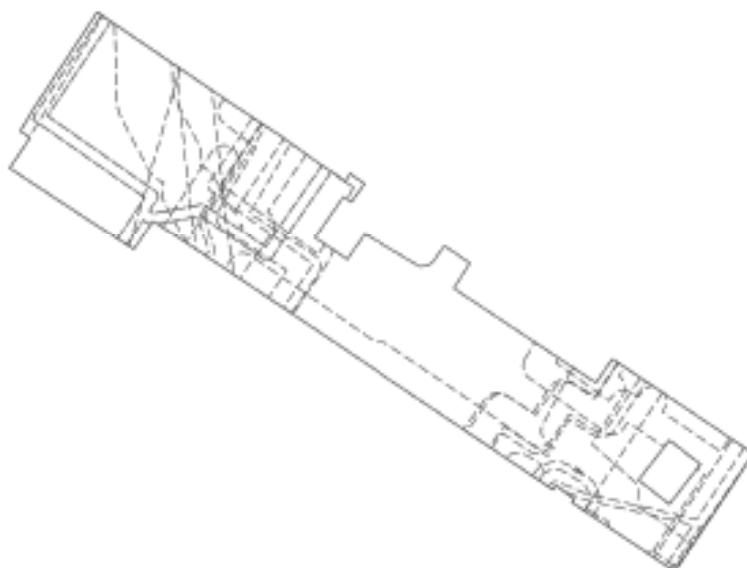
Земельный участок			
вид объекта недвижимости			
Лист № 2 раздела 2	Всего листов раздела 2: 2	Всего разделов: 8	Всего листов выписки: 90
07.05.2024г. № КУВИИ-001/2024-126605768			
Кадастровый номер:		78:15-0008123:3774	
II	Сведения о невозможности государственной регистрации перехода, прекращения, ограничения права на земельный участок из земель сельскохозяйственного назначения:	данные отсутствуют	

ПОЛНОЕ НАИМЕНОВАНИЕ ДОЛЖНОСТИ	 ДОКУМЕНТ ПОДПИСАН ЭЛЕКТРОННОЙ ПОДПИСЬЮ	ИНИЦИАЛЫ, ФАМИЛИЯ
	Страница ОБЯЗАТЕЛЬНОГО ОБРАЗЦА Выдана ФЕДЕРАЛЬНОЙ СЛУЖБой ГОСУДАРСТВЕННОЙ РЕГИСТРАЦИИ, КАДАСТРА И КАРТОГРАФИИ Действительна с 27.04.2022 по 19.05.2024	

Выписка из Единого государственного реестра недвижимости об объекте недвижимости
Описание местоположения земельного участка


Земельный участок вид объекта недвижимости			
Лист № 1 раздела 3	Всего листов раздела 3: 1	Всего разделов: 8	Всего листов выписки: 90
07.05.2024г. № КУ/ВН-001/2024-126605768			
Кадастровый номер:		78:15:0008123:3774	

План (чертеж, схема) земельного участка



Масштаб 1:2000

Условные обозначения:

ПОЛНОЕ НАИМЕНОВАНИЕ ДОЛЖНОСТИ	 ДОКУМЕНТ ПОДПИСАН ЭЛЕКТРОННОЙ ПОДПИСЬЮ Служба ОБЛАСТНОГО ИСХОДОВОГО УПРАВЛЕНИЯ ИЛИ ИЛИ ФЕДЕРАЛЬНАЯ СЛУЖБА ГОСУДАРСТВЕННОЙ РЕГИСТРАЦИИ, КАДАСТРА И КАРТОГРАФИИ Даты вступления в силу: 27.04.2002 и 19.05.2004	ИНИЦИАЛЫ, ФАМИЛИЯ
-------------------------------	---	-------------------

Выписка из Единого государственного реестра недвижимости об объекте недвижимости
Описание местоположения земельного участка

Земельный участок			
вид объекта недвижимости			
Лист № 1 раздела 3.1	Всего листов раздела 3.1: 2	Всего разделов: 8	Всего листов выписки: 90
07.05.2024г. № КУВН-001/2024-126605768			
Кадастровый номер:		78:15:0008123:3774	

Описание местоположения границ земельного участка							
№ п/п	Номер точки начальной	Номер точки конечной	Дирекционный угол	Горизонтальное проложение, м	Описание закрепления на местности	Кадастровые номера смежных участков	Сведения об адресах правообладателей смежных земельных участков
1	2	3	4	5	6	7	8
1	1.1.1	1.1.2	124°14.2'	48.61	данные отсутствуют	данные отсутствуют	данные отсутствуют
2	1.1.2	1.1.3	124°14.2'	9.31	данные отсутствуют	78:15:0008123:1(2)	адрес отсутствует
3	1.1.3	1.1.4	123°31.6'	3.87	данные отсутствуют	78:15:0008123:1(2)	адрес отсутствует
4	1.1.4	1.1.5	123°29.6'	17.05	данные отсутствуют	78:15:0008123:1(2)	адрес отсутствует
5	1.1.5	1.1.6	125°33.6'	18.02	данные отсутствуют	данные отсутствуют	данные отсутствуют
6	1.1.6	1.1.7	123°5.6'	7.2	данные отсутствуют	78:15:0008123:1008	данные отсутствуют
7	1.1.7	1.1.8	129°43.8'	2.93	данные отсутствуют	данные отсутствуют	данные отсутствуют
8	1.1.8	1.1.9	33°35.9'	3.43	данные отсутствуют	данные отсутствуют	данные отсутствуют
9	1.1.9	1.1.10	125°28.4'	6.24	данные отсутствуют	данные отсутствуют	данные отсутствуют
10	1.1.10	1.1.11	215°54.4'	7.96	данные отсутствуют	данные отсутствуют	данные отсутствуют
11	1.1.11	1.1.12	303°44.2'	3.44	данные отсутствуют	78:15:0008123:3773(1)	данные отсутствуют
12	1.1.11	1.1.11			данные отсутствуют	78:15:0008123:3771	данные отсутствуют
13	1.1.12	1.1.13	214°23.2'	18.01	данные отсутствуют	78:15:0008123:3773(1)	данные отсутствуют
14	1.1.13	1.1.14	124°20.9'	14	данные отсутствуют	78:15:0008123:3773(1)	данные отсутствуют
15	1.1.14	1.1.15	34°21.5'	11.18	данные отсутствуют	78:15:0008123:3773(1)	данные отсутствуют
16	1.1.15	1.1.16	120°41.0'	23.16	данные отсутствуют	данные отсутствуют	данные отсутствуют
17	1.1.15	1.1.15			данные отсутствуют	78:15:0008123:3771	данные отсутствуют
18	1.1.16	1.1.17	84°48.4'	2.76	данные отсутствуют	данные отсутствуют	данные отсутствуют
19	1.1.17	1.1.18	52°41.8'	2.11	данные отсутствуют	данные отсутствуют	данные отсутствуют
20	1.1.18	1.1.19	35°48.8'	7.26	данные отсутствуют	данные отсутствуют	данные отсутствуют
21	1.1.19	1.1.20	123°58.2'	6.8	данные отсутствуют	данные отсутствуют	данные отсутствуют
22	1.1.20	1.1.21	123°52.7'	4.22	данные отсутствуют	78:15:0008123:3987	адрес отсутствует



ПОЛНОЕ НАИМЕНОВАНИЕ ДОЛЖНОСТИ

ИНИЦИАЛЫ, ФАМИЛИЯ

Земельный участок							
вид объекта недвижимости							
Лист № 2 раздела 3.1		Всего листов раздела 3.1: 2		Всего разделов: 8		Всего листов выписки: 90	
07.05.2024г. № КУВН-001/2024-126605768							
Кадастровый номер:				78:15-0008123:3774			
1	2	3	4	5	6	7	8
23	1.1.21	1.1.22	212°41.8'	10.72	данные отсутствуют	данные отсутствуют	данные отсутствуют
24	1.1.22	1.1.23	123°35.8'	54.61	данные отсутствуют	78:15-0008123:3988	данные отсутствуют
25	1.1.23	1.1.24	123°33.7'	6.2	данные отсутствуют	данные отсутствуют	данные отсутствуют
26	1.1.24	1.1.25	34°44.3'	9.09	данные отсутствуют	данные отсутствуют	данные отсутствуют
27	1.1.25	1.1.26	33°33.8'	1.25	данные отсутствуют	данные отсутствуют	данные отсутствуют
28	1.1.26	1.1.27	123°56.8'	60.56	данные отсутствуют	данные отсутствуют	данные отсутствуют
29	1.1.27	1.1.28	213°39.9'	50.47	данные отсутствуют	данные отсутствуют	данные отсутствуют
30	1.1.28	1.1.29	303°54.4'	44.17	данные отсутствуют	данные отсутствуют	данные отсутствуют
31	1.1.29	1.1.30	32°38.7'	1.52	данные отсутствуют	данные отсутствуют	данные отсутствуют
32	1.1.30	1.1.31	306°20.9'	8.13	данные отсутствуют	данные отсутствуют	данные отсутствуют
33	1.1.31	1.1.32	213°46.6'	1.85	данные отсутствуют	данные отсутствуют	данные отсутствуют
34	1.1.32	1.1.33	303°55.6'	13.47	данные отсутствуют	данные отсутствуют	данные отсутствуют
35	1.1.33	1.1.34	303°55.0'	96.92	данные отсутствуют	78:15-0008123:3751	адрес отсутствует
36	1.1.34	1.1.35	303°55.1'	61.77	данные отсутствуют	данные отсутствуют	данные отсутствуют
37	1.1.35	1.1.36	213°30.6'	12.35	данные отсутствуют	данные отсутствуют	данные отсутствуют
38	1.1.36	1.1.37	303°27.0'	53.01	данные отсутствуют	78:15-0008123:3772	данные отсутствуют
39	1.1.37	1.1.38	33°30.4'	13.02	данные отсутствуют	данные отсутствуют	данные отсутствуют
40	1.1.38	1.1.39	304°13.5'	4.16	данные отсутствуют	данные отсутствуют	данные отсутствуют
41	1.1.39	1.1.40	30°54.0'	9.23	данные отсутствуют	78:15-0008123:3773(2)	данные отсутствуют
42	1.1.40	1.1.1	33°20.2'	41.27	данные отсутствуют	78:15-0008123:3773(2)	данные отсутствуют
43	1.2.41	1.2.42	217°57.5'	18	данные отсутствуют	78:15-0008123:3773(3)	данные отсутствуют
44	1.2.42	1.2.43	127°57.0'	14	данные отсутствуют	78:15-0008123:3773(3)	данные отсутствуют
45	1.2.43	1.2.44	37°56.3'	18.01	данные отсутствуют	78:15-0008123:3773(3)	данные отсутствуют
46	1.2.44	1.2.41	307°55.1'	13.99	данные отсутствуют	78:15-0008123:3773(3)	данные отсутствуют



ДОКУМЕНТ ПОДПИСАН
ЭЛЕКТРОННОЙ ПОДПИСЬЮ

Служба ОБЛАСТНОГО КОМПЬЮТЕРНО-ИНФОРМАЦИОННОГО ЦЕНТРА
Владимирская область
РЕГИСТРАЦИЯ КАДАСТРА НЕДВИЖИМОСТИ
Датум подписания: 27.04.2024 в 14:05:20

ПОЛНОЕ НАИМЕНОВАНИЕ ДОЛЖНОСТИ

ИНИЦИАЛЫ, ФАМИЛИЯ

Выписка из Единого государственного реестра недвижимости об объекте недвижимости
Описание местоположения земельного участка

Земельный участок			
вид объекта недвижимости			
Лист № 1 раздела 3.2	Всего листов раздела 3.2: 2	Всего разделов: 8	Всего листов выписки: 90
07.05.2024г. № КУВН-001/2024-126605768			
Кадастровый номер:		78:15-0008123:3774	

Сведения о характерных точках границы земельного участка

Номер точки	Координаты, м		Описание закрепления на местности	Средняя квадратичная погрешность определения координат характерных точек границ земельного участка, м
	X	Y		
1	2	3	4	5
1	90567.75	108138.21	-	0.1
2	90540.4	108178.4	-	0.1
3	90535.16	108186.1	-	0.1
4	90533.02	108189.33	-	0.1
5	90523.61	108203.55	-	0.1
6	90513.13	108218.21	-	0.1
7	90509.2	108234.34	-	0.1
8	90507.33	108226.49	-	0.1
9	90510.19	108228.39	-	0.1
10	90506.57	108233.47	-	0.1
11	90500.12	108228.8	-	0.1
12	90502.03	108225.94	-	0.1
13	90487.17	108215.77	-	0.1
14	90479.27	108227.33	-	0.1
15	90488.5	108233.64	-	0.1
16	90476.68	108253.56	-	0.1
17	90476.93	108256.31	-	0.1
18	90478.21	108257.99	-	0.1
19	90484.1	108262.24	-	0.1
20	90480.3	108267.88	-	0.1
21	90477.95	108271.38	-	0.1
22	90468.93	108265.59	-	0.1



ПОЛНОЕ НАИМЕНОВАНИЕ ДОЛЖНОСТИ

ИНИЦИАЛЫ, ФАМИЛИЯ

Земельный участок				
вид объекта недвижимости				
Лист № 2 раздела 3.2	Всего листов раздела 3.2: 2		Всего разделов: 8	Всего листов выписки: 90
07.05.2024г. № КУВН-001/2024-126605768				
Кадастровый номер:			78:15-0008123:3774	
1	2	3	4	5
23	90438.71	108311.08	-	0.1
24	90435.28	108316.25	-	0.1
25	90442.75	108321.43	-	0.1
26	90443.79	108322.12	-	0.1
27	90409.97	108372.36	-	0.1
28	90367.96	108344.38	-	0.1
29	90392.6	108307.72	-	0.1
30	90393.88	108308.54	-	0.1
31	90398.7	108301.99	-	0.1
32	90397.16	108300.96	-	0.1
33	90404.68	108289.78	-	0.1
34	90458.76	108209.35	-	0.1
35	90493.23	108158.09	-	0.1
36	90482.93	108151.27	-	0.1
37	90512.15	108107.04	-	0.1
38	90523.01	108114.23	-	0.1
39	90525.35	108110.79	-	0.1
40	90533.27	108115.53	-	0.1
1	90567.75	108138.21	-	0.1
1	90414.79	108342.47	-	0.1
2	90406.19	108353.51	-	0.1
3	90391.99	108342.44	-	0.1
4	90400.6	108331.4	-	0.1
1	90414.79	108342.47	-	0.1




ДОКУМЕНТ ПОДПИСАН
ЭЛЕКТРОННОЙ ПОДПИСЬЮ


Служба Общественного доверия
Видеозапись Федеральной службы государственной
регистрации, кадастра и картографии
Датировано: 27.04.2024 в 14:05:204


ПОЛНОЕ НАИМЕНОВАНИЕ ДОЛЖНОСТИ

ИНИЦИАЛЫ, ФАМИЛИЯ


Выписка из Единого государственного реестра недвижимости об объекте недвижимости
Сведения о частях земельного участка

Земельный участок			
вид объекта недвижимости			
Лист № 1 раздела 4	Всего листов раздела 4: 22	Всего разделов: 8	Всего листов выписки: 90
07.05.2024г. № КУВИИ-001/2024-126605768			
Кадастровый номер:		78:15:0008123:3774	
План (чертеж, схема) части земельного участка		Учетный номер части: 78:15:0008123:3774/1	
			
Масштаб 1:500	Условные обозначения:		

		
ПОЛНОЕ НАИМЕНОВАНИЕ ДОЛЖНОСТИ	Служба федеральной кадастровой службы Федеральная служба государственной регистрации, кадастра и картографии Девятковский ул. 27/04.2022 от 19.05.2024	ИНИЦИАЛЫ, ФАМИЛИЯ

Земельный участок			
вид объекта недвижимости			
Лист № 3 раздела 4	Всего листов раздела 4: 22	Всего разделов: 8	Всего листов выписки: 90
07.05.2024г. № КУВИИ-001/2024-126605768			
Кадастровый номер:		78:15:0008123:3774	
План (чертеж, схема) части земельного участка		Учетный номер части: 78:15:0008123:3774/3	
			
Масштаб 1:800	Основные обозначения:		

	 <p>ДОКУМЕНТ ПОДПИСАН ЭЛЕКТРОННОЙ ПОДПИСЬЮ</p> <p>Служба ОБЛАСТНОГО СЕМИОТДЕЛЕНИЯ ИМЕНЕМ ФЕДЕРАЛЬНОЙ СЛУЖБЫ ГОСУДАРСТВЕННОЙ РЕГИСТРАЦИИ, КАДАСТРА И КАРТОГРАФИИ Датировано: 07.05.2024 в 15:05:20/4</p>	
ПОЛНОЕ НАИМЕНОВАНИЕ ДОЛЖНОСТИ		ИНИЦИАЛЫ, ФАМИЛИЯ

Земельный участок			
вид объекта недвижимости			
Лист № 5 раздела 4	Всего листов раздела 4: 22	Всего разделов: 8	Всего листов выписки: 90
07.05.2024г. № КУВИИ-001/2024-126605768			
Кадастровый номер:		78:15:0008123:3774	
План (чертеж, схема) части земельного участка		Учетный номер части: 78:15:0008123:3774/5	
			
Масштаб 1:800	Условные обозначения:		

	 <p>ДОКУМЕНТ ПОДПИСАН ЭЛЕКТРОННОЙ ПОДПИСЬЮ</p> <p>Служба ОБЛАСТНОГО КАДАСТРА И ГЕОДЕЗИИ Имями ФЕДЕРАЛЬНАЯ СЛУЖБА ГОСУДАРСТВЕННОЙ РЕГИСТРАЦИИ, КАДАСТРА И ГЕОДЕЗИИ Должность: с 27.04.2022 по 19.05.2024</p>	
ПОЛНОЕ НАИМЕНОВАНИЕ ДОЛЖНОСТИ		ИНИЦИАЛЫ, ФАМИЛИЯ

Земельный участок вид объекта недвижимости			
Лист № 6 раздела 4	Всего листов раздела 4: 22	Всего разделов: 8	Всего листов выписки: 90
07.05.2024г. № КУВИИ-001/2024-126605768			
Кадастровый номер:		78:15:0008123:3774	
План (чертеж, схема) части земельного участка		Учетный номер части: 78:15:0008123:3774/6	
Масштаб 1:900	Основные обозначения:		

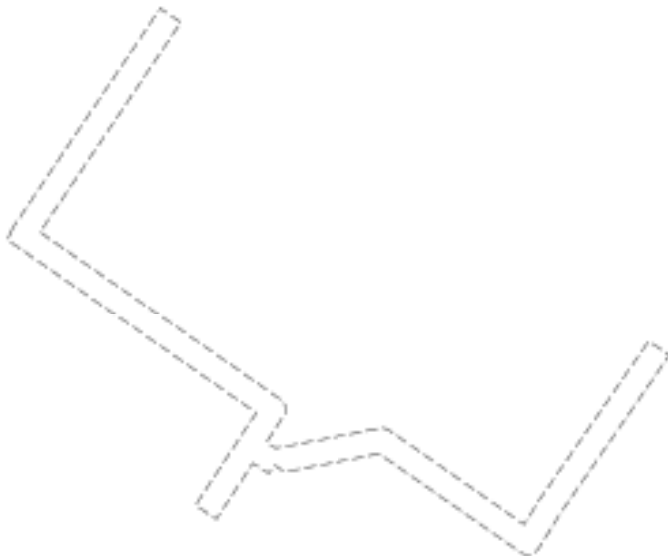


ДОКУМЕНТ ПОДПИСАН
ЭЛЕКТРОННОЙ ПОДПИСЬЮ

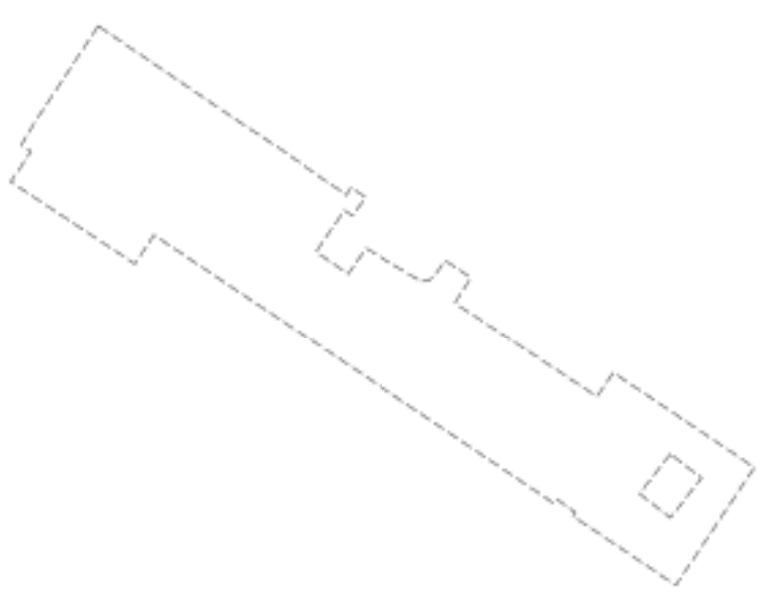
Служба кадастрового учета и регистрации недвижимости
Федеральная служба государственной
регистрации, кадастра и картографии
Должность: _____
Дата: _____

ПОДНОС НА ИМЕННОМ ДОЛЖНОСТИ

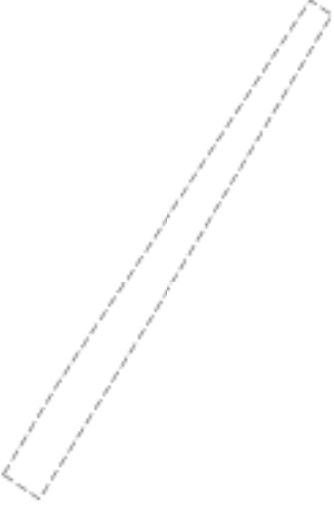
ИНИЦИАЛЫ, ФАМИЛИЯ

Земельный участок			
вид объекта недвижимости			
Лист № 7 раздела 4	Всего листов раздела 4: 22	Всего разделов: 8	Всего листов выписки: 90
07.05.2024г. № КУВИИ-001/2024-126605768			
Кадастровый номер:		78:15:0008123:3774	
План (чертеж, схема) части земельного участка		Учетный номер части: 78:15:0008123:3774/7	
			
Масштаб 1:900	Основные обозначения:		


	 <p>ДОКУМЕНТ ПОДПИСАН ЭЛЕКТРОННОЙ ПОДПИСЬЮ</p> <p>Служба ОБЛАСТНОГО ИСХОДНОГО КАДАСТРА ИЛИ ИНОЙ ФЕДЕРАЛЬНОЙ СЛУЖБЫ ГОСУДАРСТВЕННОЙ РЕГИСТРАЦИИ, КАДАСТРА И КАРТОГРАФИИ Датасigner = 27.04.2024 09:19:05.204</p>	
ПОЛНОЕ НАИМЕНОВАНИЕ ДОЛЖНОСТИ		ИНИЦИАЛЫ, ФАМИЛИЯ

Земельный участок			
вид объекта недвижимости			
Лист № 8 раздела 4	Всего листов раздела 4: 22	Всего разделов: 8	Всего листов выписки: 90
07.05.2024г. № КУВИИ-001/2024-126605768			
Кадастровый номер:		78:15:0008123:3774	
План (чертеж, схема) части земельного участка		Учетный номер части: 78:15:0008123:3774/8	
			
Масштаб 1:2000	Основные обозначения:		


	 <p>ДОКУМЕНТ ПОДПИСАН ЭЛЕКТРОННОЙ ПОДПИСЬЮ</p> <p>Суперфон ОБЛАСТНОГО КОМПЬЮТЕРНО-ИНФОРМАЦИОННОГО ЦЕНТРА Иркутской области ФЕДЕРАЛЬНАЯ СЛУЖБА ГОСУДАРСТВЕННОЙ РЕГИСТРАЦИИ, КАДАСТРА И КАРТОГРАФИИ Должность: + 7704.202 от 19.05.2024</p>	
ПОЛНОЕ НАИМЕНОВАНИЕ ДОЛЖНОСТИ		ИНИЦИАЛЫ, ФАМИЛИЯ

Земельный участок			
вид объекта недвижимости			
Лист № 9 раздела 4	Всего листов раздела 4: 22	Всего разделов: 8	Всего листов выписки: 90
07.05.2024г. № КУВИИ-001/2024-126605768			
Кадастровый номер:		78:15:0008123:3774	
План (чертеж, схема) части земельного участка		Учетный номер части: 78:15:0008123:3774/9	
			
Масштаб 1:500	Основные обозначения:		

	 <p>ДОКУМЕНТ ПОДПИСАН ЭЛЕКТРОННОЙ ПОДПИСЬЮ</p> <p>Служба ОБЛАСТНОГО СЕМИОТДЕЛЕНИЯ ИМЕНЕМ ФЕДЕРАЛЬНОЙ СЛУЖБЫ ГОСУДАРСТВЕННОЙ РЕГИСТРАЦИИ, КАДАСТРА И КАРТОГРАФИИ</p> <p>Действителен с 27.04.2022 по 19.05.2024</p>	
ПОЛНОЕ НАИМЕНОВАНИЕ ДОЛЖНОСТИ		ИНИЦИАЛЫ, ФАМИЛИЯ

Земельный участок			
вид объекта недвижимости			
Лист № 10 раздела 4	Всего листов раздела 4: 22	Всего разделов: 8	Всего листов выписки: 90
07.05.2024г. № КУВИ-001/2024-126605768			
Кадастровый номер:		78:15:0008123:3774	
План (чертеж, схема) части земельного участка		Учетный номер части: 78:15:0008123:3774/10	
			
Масштаб 1:200	Основные обозначения:		

	 <p>ДОКУМЕНТ ПОДПИСАН ЭЛЕКТРОННОЙ ПОДПИСЬЮ</p> <p>Суперинформационно-технологический Центр ФЕДЕРАЛЬНОЙ СЛУЖБЫ ГОСУДАРСТВЕННОЙ РЕГИСТРАЦИИ, КАДАСТРА И КАРТОГРАФИИ</p> <p>Должность: + 7704.202 от 19.05.2024</p>	
ПОЛНОЕ НАИМЕНОВАНИЕ ДОЛЖНОСТИ		ИНИЦИАЛЫ, ФАМИЛИЯ

Земельный участок			
вид объекта недвижимости			
Лист № 11 раздела 4	Всего листов раздела 4: 22	Всего разделов: 8	Всего листов выписки: 90
07.05.2024г. № КУВИИ-001/2024-126605768			
Кадастровый номер:		78:15:0008123:3774	
План (чертеж, схема) части земельного участка		Учетный номер части: 78:15:0008123:3774/11	
			
Масштаб 1:500	Основные обозначения:		

	 <p>ДОКУМЕНТ ПОДПИСАН ЭЛЕКТРОННОЙ ПОДПИСЬЮ</p> <p>Супруги ОБЕЗЬЯНКИНОВЫХ Иванов ФЕДЕРАЛЬНАЯ СЛУЖБА ГОСУДАРСТВЕННОЙ РЕГИСТРАЦИИ, КАДАСТРА И КАРТОГРАФИИ Должность: + 7706.202 от 19.05.2024</p>	
ПОЛНОЕ НАИМЕНОВАНИЕ ДОЛЖНОСТИ		ИНИЦИАЛЫ, ФАМИЛИЯ

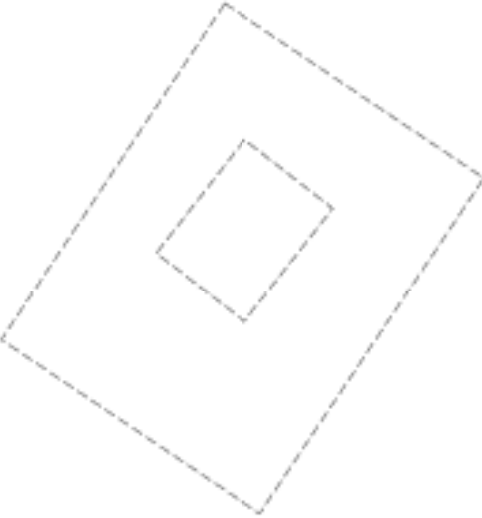
Земельный участок вид объекта недвижимости			
Лист № 12 раздела 4	Всего листов раздела 4: 22	Всего разделов: 8	Всего листов выписки: 90
07.05.2024г. № КУВИИ-001/2024-126605768			
Кадастровый номер:		78:15:0008123:3774	
План (чертеж, схема) части земельного участка		Учетный номер части: 78:15:0008123:3774/12	



Масштаб 1:100

Основные обозначения:

	 <p>ДОКУМЕНТ ПОДПИСАН ЭЛЕКТРОННОЙ ПОДПИСЬЮ Службы ОБЛАСТНОГО КАДАСТРА ИМУЩЕСТВА ФЕДЕРАЛЬНАЯ СЛУЖБА ГОСУДАРСТВЕННОЙ РЕГИСТРАЦИИ, КАДАСТРА И КАРТОГРАФИИ Должность: + 7706.202 от 19.05.2024</p>	
ПОЛНОЕ НАИМЕНОВАНИЕ ДОЛЖНОСТИ		ИНИЦИАЛЫ, ФАМИЛИЯ

Земельный участок			
вид объекта недвижимости			
Лист № 13 раздела 4	Всего листов раздела 4: 22	Всего разделов: 8	Всего листов выписки: 90
07.05.2024г. № КУВИИ-001/2024-126605768			
Кадастровый номер:		78:15:0008123:3774	
План (чертеж, схема) части земельного участка		Учетный номер части: 78:15:0008123:3774/13	
			
Масштаб 1:200	Основные обозначения:		

	 <p>ДОКУМЕНТ ПОДПИСАН ЭЛЕКТРОННОЙ ПОДПИСЬЮ</p> <p>Служба ОБЛАСТНОГО КАДАСТРА И ИМУЩЕСТВА ФЕДЕРАЛЬНОЙ СЛУЖБЫ ГОСУДАРСТВЕННОЙ РЕГИСТРАЦИИ, КАДАСТРА И КАРТОГРАФИИ Датировано: 07.05.2024 в 15:05:2024</p>	
ПОЛНОЕ НАИМЕНОВАНИЕ ДОЛЖНОСТИ		ИНИЦИАЛЫ, ФАМИЛИЯ

Земельный участок

вид объекта недвижимости

Лист № 14 раздела 4

Всего листов раздела 4: 22

Всего разделов: 8

Всего листов выписки: 90

07.05.2024г. № КУВИИ-001/2024-126605768

Кадастровый номер:

78:15:0008123:3774

План (чертеж, схема) части земельного участка

Учетный номер части: 78:15:0008123:3774/14



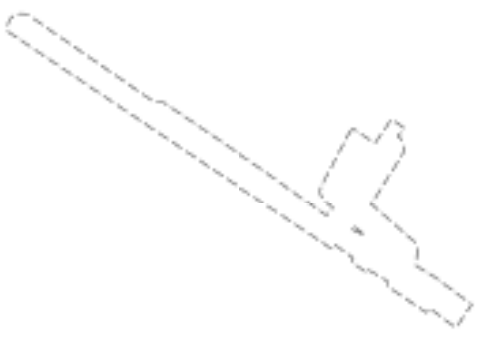
Масштаб 1:400

Основные обозначения:

ДОКУМЕНТ ПОДПИСАН
ЭЛЕКТРОННОЙ ПОДПИСЬЮСлужба ОБЛАСТНОГО УПРАВЛЕНИЯ
ЗАКАЗА ФИДЕРАЛЬНАЯ СЛУЖБА ГОСУДАРСТВЕННОЙ
РЕГИСТРАЦИИ, КАДАСТРА И КАРТОГРАФИИ
Датирование с 27.04.2022 по 19.05.2024

ПОЛНОЕ НАИМЕНОВАНИЕ ДОЛЖНОСТИ

ИНИЦИАЛЫ, ФАМИЛИЯ

Земельный участок			
вид объекта недвижимости			
Лист № 15 раздела 4	Всего листов раздела 4: 22	Всего разделов: 8	Всего листов выписки: 90
07.05.2024г. № КУВИИ-001/2024-126605768			
Кадастровый номер:		78:15:0008123:3774	
План (чертеж, схема) части земельного участка		Учетный номер части: 78:15:0008123:3774/15	
			
Масштаб 1:2000	Условные обозначения:		




ДОКУМЕНТ ПОДПИСАН
ЭЛЕКТРОННОЙ ПОДПИСЬЮ

Супруги ОБЕЗЬЯКИНОВЫХ
Иванов ФЕДЕРАЛЬНАЯ СЛУЖБА ГОСУДАРСТВЕННОЙ
РЕГИСТРАЦИИ, КАДАСТРА И КАРТОГРАФИИ
Должность: с 27.04.2022 по 19.05.2024

ПОЛНОЕ НАИМЕНОВАНИЕ ДОЛЖНОСТИ

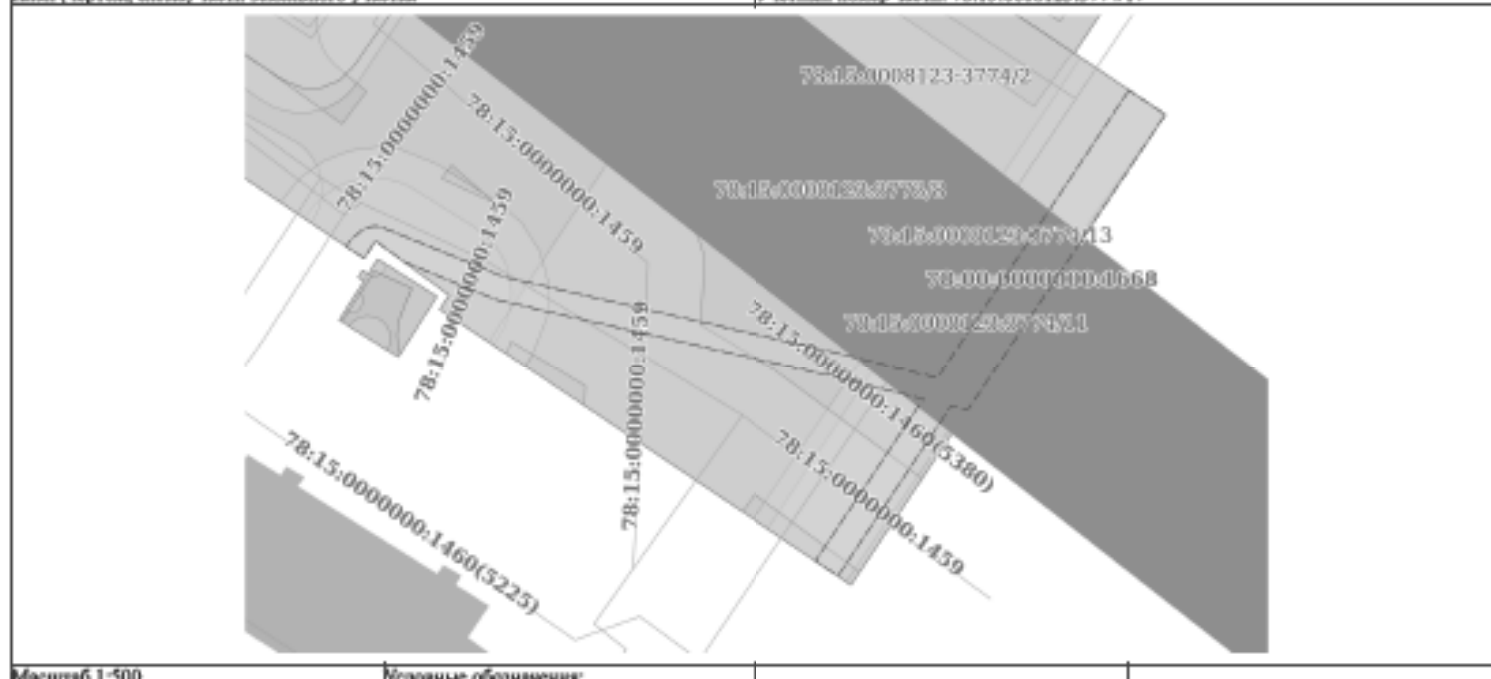
ИНИЦИАЛЫ, ФАМИЛИЯ

Земельный участок			
вид объекта недвижимости			
Лист № 16 раздела 4	Всего листов раздела 4: 22	Всего разделов: 8	Всего листов выписки: 90
07.05.2024г. № КУВИИ-001/2024-126605768			
Кадастровый номер:		78:15:0008123:3774	
План (чертеж, схема) части земельного участка		Учетный номер части: 78:15:0008123:3774/16	
			
Масштаб 1:100	Условные обозначения:		

	 <p>ДОКУМЕНТ ПОДПИСАН ЭЛЕКТРОННОЙ ПОДПИСЬЮ</p> <p>Супруги ОБЕЗЬЯНКИНОВЫЕ Иванов ФЕДЕРАЛЬНАЯ СЛУЖБА ГОСУДАРСТВЕННОЙ РЕГИСТРАЦИИ, КАДАСТРА И КАРТОГРАФИИ Должность: с 27.04.2022 по 19.05.2024</p>	
ПОЛНОЕ НАИМЕНОВАНИЕ ДОЛЖНОСТИ		ИНИЦИАЛЫ, ФАМИЛИЯ


Земельный участок			
вид объекта недвижимости			
Лист № 17 раздела 4	Всего листов раздела 4: 22	Всего разделов: 8	Всего листов выписки: 90
07.05.2024г. № КУВИИ-001/2024-126605768			
Кадастровый номер:		78:15:0008123:3774	

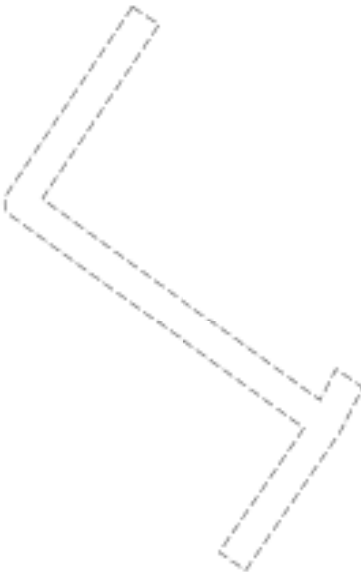
План (чертеж, схема) части земельного участка	Учетный номер части: 78:15:0008123:3774/17
---	--



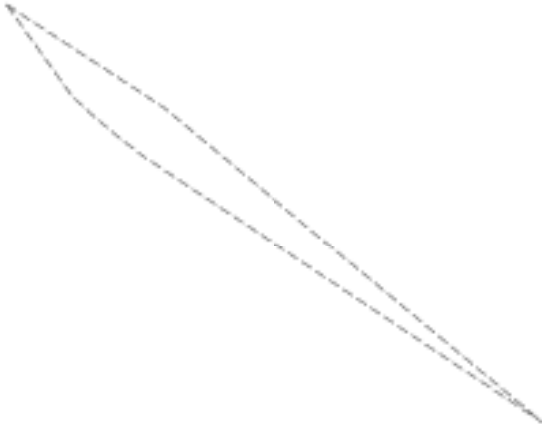
Масштаб 1:500

Основные обозначения:

	 <p>ДОКУМЕНТ ПОДПИСАН ЭЛЕКТРОННОЙ ПОДПИСЬЮ</p> <p>Служба ОБЛАСТНОГО КАДАСТРА ИЛИ ФЕДЕРАЛЬНАЯ СЛУЖБА ГОСУДАРСТВЕННОЙ РЕГИСТРАЦИИ, КАДАСТРА И КАРТОГРАФИИ Датировано: 27.05.2024 в 15:05:204</p>	
ПОЛНОЕ НАИМЕНОВАНИЕ ДОЛЖНОСТИ	ИНИЦИАЛЫ, ФАМИЛИЯ	

Земельный участок			
вид объекта недвижимости			
Лист № 18 раздела 4	Всего листов раздела 4: 22	Всего разделов: 8	Всего листов выписки: 90
07.05.2024г. № КУВИИ-001/2024-126605768			
Кадастровый номер:		78:15:0008123:3774	
План (чертеж, схема) части земельного участка		Учетный номер части: 78:15:0008123:3774/18	
			
Масштаб 1:200	Условные обозначения:		

	 <p>ДОКУМЕНТ ПОДПИСАН ЭЛЕКТРОННОЙ ПОДПИСЬЮ</p> <p>Служба ФЕДЕРАЛЬНОГО АГЕНТСТВА ПО НЕДВИЖИМОМУ ИМУЩЕСТВУ РЕГИСТРАЦИИ, КАДАСТРА И КАРТОГРАФИИ</p> <p>Действителен с 27.04.2022 по 19.05.2024</p>	
ПОЛНОЕ НАИМЕНОВАНИЕ ДОЛЖНОСТИ		ИНИЦИАЛЫ, ФАМИЛИЯ

Земельный участок			
вид объекта недвижимости			
Лист № 19 раздела 4	Всего листов раздела 4: 22	Всего разделов: 8	Всего листов выписки: 90
07.05.2024г. № КУВИ-001/2024-126605768			
Кадастровый номер:		78:15:0008123:3774	
План (чертеж, схема) части земельного участка		Учетный номер части: 78:15:0008123:3774/19	
			
Масштаб 1:30	Основные обозначения:		

	 <p>ДОКУМЕНТ ПОДПИСАН ЭЛЕКТРОННОЙ ПОДПИСЬЮ</p> <p>Супрунчик ОБЕЛГАТОВСКОЕ ОБЛАСТНОЕ Управление ФЕДЕРАЛЬНАЯ СЛУЖБА ГОСУДАРСТВЕННОЙ РЕГИСТРАЦИИ, КАДАСТРА И КАРТОГРАФИИ Должность: + 7704.2024 от 19.05.2024</p>	
ПОЛНОЕ НАИМЕНОВАНИЕ ДОЛЖНОСТИ		ИНИЦИАЛЫ, ФАМИЛИЯ

Земельный участок вид объекта недвижимости			
Лист № 20 раздела 4	Всего листов раздела 4: 22	Всего разделов: 8	Всего листов выписки: 90
07.05.2024г. № КУВИИ-001/2024-126605768			
Кадастровый номер:		78:15:0008123:3774	

План (чертеж, схема) части земельного участка	Учетный номер части: 78:15:0008123:3774/20
Масштаб 1:900	Основные обозначения:


ПОЛНОЕ НАИМЕНОВАНИЕ ДОЛЖНОСТИ	 ДОКУМЕНТ ПОДПИСАН ЭЛЕКТРОННОЙ ПОДПИСЬЮ	ИНИЦИАЛЫ, ФАМИЛИЯ
	Служба ОБЛАСТНОГО КАДАСТРА ИЛИ ИНОЙ ФЕДЕРАЛЬНОЙ СЛУЖБЫ ГОСУДАРСТВЕННОЙ РЕГИСТРАЦИИ, КАДАСТРА И КАРТОГРАФИИ Деловая + 7706.202 от 19.05.2024	

Земельный участок вид объекта недвижимости			
Лист № 21 раздела 4	Всего листов раздела 4: 22	Всего разделов: 8	Всего листов выписки: 90
07.05.2024г. № КУВИИ-001/2024-126605768			
Кадастровый номер:		78:15:0008123:3774	
План (чертеж, схема) части земельного участка		Учетный номер части: 78:15:0008123:3774/21	



ПОЛНОЕ НАИМЕНОВАНИЕ ДОЛЖНОСТИ	 ДОКУМЕНТ ПОДПИСАН ЭЛЕКТРОННОЙ ПОДПИСЬЮ	ИНИЦИАЛЫ, ФАМИЛИЯ
	Служба ИТ ОБЛАСТНОГО ЦЕНТРА ГОСУДАРСТВЕННОЙ УПРАВЛЕНИЯ ФЕДЕРАЛЬНОЙ СЛУЖБЫ ГОСУДАРСТВЕННОЙ РЕГИСТРАЦИИ, КАДАСТРА И КАРТОГРАФИИ Дубликат от 27.04.2024 по 19.05.2024	

Земельный участок вид объекта недвижимости			
Лист № 22 раздела 4	Всего листов раздела 4: 22	Всего разделов: 8	Всего листов выписки: 90
07.05.2024г. № КУВИИ-001/2024-126605768			
Кадастровый номер:		78:15-0008123:3774	

План (чертеж, схема) части земельного участка	Учетный номер части: 78:15-0008123:3774/22
	
Масштаб 1:2000	Основные обозначения:

ПОДНОС НА ИМЕНОВАНИЕ ДОЛЖНОСТИ	 ДОКУМЕНТ ПОДПИСАН ЭЛЕКТРОННОЙ ПОДПИСЬЮ	ИНИЦИАЛЫ, ФАМИЛИЯ
	Служба ОБЛАСТНОГО СЕВЕРОКАВКАССКОГО УПРАВЛЕНИЯ ФЕДЕРАЛЬНОЙ СЛУЖБЫ ГОСУДАРСТВЕННОЙ РЕГИСТРАЦИИ, КАДАСТРА И КАРТОГРАФИИ Деловая + 7704.202 от 19.05.2024	


Выписка из Единого государственного реестра недвижимости об объекте недвижимости
Сведения о частях земельного участка

Земельный участок			
вид объекта недвижимости			
Лист № 1 раздела 4.1	Всего листов раздела 4.1: 7	Всего разделов: 8	Всего листов выписки: 90
07.05.2024г. № КУВН-001/2024-126605768			
Кадастровый номер:		78:15:0008123:3774	

Учетный номер части	Площадь, м2	Содержание ограничения в использовании или ограничения права на объект недвижимости или обременения объекта недвижимости
1	2	3
78:15:0008123:3774/1	111	вид ограничения (обременения): прочие ограничения прав и обременения объекта недвижимости; Срок действия: не установлен; Содержание ограничения (обременения): Охранный зона подземных кабельных линий электропередачи
78:15:0008123:3774/2	1353	вид ограничения (обременения): прочие ограничения прав и обременения объекта недвижимости; Срок действия: не установлен; Содержание ограничения (обременения): Охранный зона водопроводных сетей
78:15:0008123:3774/3	960	вид ограничения (обременения): прочие ограничения прав и обременения объекта недвижимости; Срок действия: не установлен; Содержание ограничения (обременения): Охранный зона водопроводных сетей
78:15:0008123:3774/4	364	вид ограничения (обременения): прочие ограничения прав и обременения объекта недвижимости; Срок действия: не установлен; Содержание ограничения (обременения): Охранный зона водопроводных сетей
78:15:0008123:3774/5	794	вид ограничения (обременения): прочие ограничения прав и обременения объекта недвижимости; Срок действия: не установлен; Содержание ограничения (обременения): Охранный зона тепловых сетей
78:15:0008123:3774/6	2825	вид ограничения (обременения): прочие ограничения прав и обременения объекта недвижимости; Срок действия: не установлен; Содержание ограничения (обременения): Охранный зона воздушных линий электропередачи
78:15:0008123:3774/7	787	вид ограничения (обременения): ограничение прав на земельный участок, предусмотренные статьей 56 Земельного кодекса Российской Федерации; Срок действия: не установлен; реквизиты документа-основания: договор аренды от 15.06.2007 № 00/АГС 00007 выдан: Комитет по управлению городским имуществом Санкт-Петербурга; Содержание ограничения (обременения): Ограничение использования территорий регламентируется Постановлением Правительства РФ от 20.11.2000 года №878 «Об утверждении правил охраны газораспределительных сетей»; Реестровый номер границы: 78.00.2.26
78:15:0008123:3774/8	13417	вид ограничения (обременения): прочие ограничения прав и обременения объекта недвижимости; Срок действия: не установлен; Содержание ограничения (обременения): Водоохранная зона водного объекта
78:15:0008123:3774/9	170	вид ограничения (обременения): прочие ограничения прав и обременения объекта недвижимости; Срок действия: не установлен; Содержание ограничения (обременения): Охранный зона тепловых сетей
78:15:0008123:3774/10	120	вид ограничения (обременения): прочие ограничения прав и обременения объекта недвижимости; Срок действия: не установлен; Содержание ограничения (обременения): Охранный зона подстанций и других электротехнических сооружений
78:15:0008123:3774/11	456	вид ограничения (обременения): прочие ограничения прав и обременения объекта недвижимости; Срок действия: не

 ДОКУМЕНТ ПОДПИСАН ЭЛЕКТРОННОЙ ПОДПИСЬЮ Службы ОБЪЕКТА ГОСУДАРСТВЕННОГО УПРАВЛЕНИЯ ФЕДЕРАЛЬНОЙ СЛУЖБЫ ГОСУДАРСТВЕННОЙ РЕГИСТРАЦИИ, КАДАСТРА И КАРТОГРАФИИ ДATES: 07.05.2024 11:18:20	ПОЛНОЕ НАИМЕНОВАНИЕ ДОЛЖНОСТИ ИНИЦИАЛЫ, ФАМИЛИЯ
---	--

Земельный участок		вид объекта недвижимости	
Лист № 2 раздела 4.1	Всего листов раздела 4.1: 7	Всего разделов: 8	Всего листов выписки: 90
07.05.2024г. № КУВИИ-001/2024-126605768			
Кадастровый номер:		78:15-0008123:3774	
78:15-0008123:3774/12	62	установлен; Содержимое ограничения (обременения): Береговая полоса водного объекта	
78:15-0008123:3774/13	1718	вид ограничения (обременения): прочие ограничения прав и обременения объекта недвижимости; Срок действия: не установлен; Содержимое ограничения (обременения): Охранная зона водопроводных сетей	
78:15-0008123:3774/14	959	вид ограничения (обременения): прочие ограничения прав и обременения объекта недвижимости; Срок действия: не установлен; Содержимое ограничения (обременения): Прибрежная защитная полоса водного объекта	
78:15-0008123:3774/15	2688	вид ограничения (обременения): прочие ограничения прав и обременения объекта недвижимости; Срок действия: не установлен; Содержимое ограничения (обременения): Охранная зона тепловых сетей	
78:15-0008123:3774/16	30	вид ограничения (обременения): прочие ограничения прав и обременения объекта недвижимости; Срок действия: не установлен; Содержимое ограничения (обременения): Охранная зона сетей связи и сооружений связи	
78:15-0008123:3774/17	281	вид ограничения (обременения): прочие ограничения прав и обременения объекта недвижимости; Срок действия: не установлен; Содержимое ограничения (обременения): Охранная зона подземных кабельных линий электропередачи	
78:15-0008123:3774/18	401	вид ограничения (обременения): прочие ограничения прав и обременения объекта недвижимости; Срок действия: не установлен; Содержимое ограничения (обременения): Охранная зона сетей связи и сооружений связи	
78:15-0008123:3774/19	1	вид ограничения (обременения): прочие ограничения прав и обременения объекта недвижимости; Срок действия: не установлен; Содержимое ограничения (обременения): Охранная зона сетей связи и сооружений связи	
78:15-0008123:3774/20	787	вид ограничения (обременения): ограничение прав на земельный участок, предусмотренное статьей 56 Земельного кодекса Российской Федерации; Срок действия: не установлен; реквизиты документа-основания: постановление Правительства РФ "Об утверждении Правил охраны газораспределительных сетей" от 20.11.2000 № 878 выдан: Правительство Российской Федерации; Содержание ограничения (обременения): На земельные участки, входящие в охранные зоны газораспределительных сетей, в целях предупреждения их повреждения или нарушения условий их нормальной эксплуатации налагаются ограничения (обременения), в т.ч. запрещается: а) строить объекты жилищно-гражданского и производственного назначения; б) сносить и реконструировать мосты, коллекторы, автомобильные и железные дороги с расположенными на них газораспределительными сетями без предварительного выноса этих газопроводов по согласованию с эксплуатационными организациями; в) разрушать берегоукрепительные сооружения, водопропускные устройства, земляные и иные сооружения, предохраняющие газораспределительные сети от разрушений; г) переносить, повреждать, засыпать и уничтожать опознавательные знаки, контрольно-измерительные пункты и другие устройства газораспределительных сетей; д) устраивать свалки и склады, разливать растворы кислот, солей, щелочей и других химически активных веществ; е) огораживать и перегораживать охранные зоны, препятствовать доступу персонала эксплуатационных организаций к газораспределительным сетям, проведению	




ПОЛНОЕ НАИМЕНОВАНИЕ ДОЛЖНОСТИ

ИНИЦИАЛЫ, ФАМИЛИЯ


Земельный участок			
вид объекта недвижимости			
Лист № 3 раздела 4.1	Всего листов раздела 4.1: 7	Всего разделов: 8	Всего листов выписки: 90
07.05.2024г. № КУВИИ-001/2024-126605768			
Кадастровый номер:		78:15-0008123:3774	

обслуживания и устранению повреждений газораспределительных сетей; ж) разводить огонь и размещать источники огня; з) рыть погреба, копать и обрабатывать почву сельскохозяйственными и мелкортными орудиями и механизмами на глубину более 0,3 метра; и) открывать калитки и двери газорегуляторных пунктов, станций катодной и дренажной защиты, доки подземных колодезь, включать или отключать электроснабжение средств связи, освещения и систем телемеханики; к) набрасывать, приставлять и привязывать к опорам и надземным газопроводам, ограждениям и зданиям газораспределительных сетей посторонние предметы, лестницы, влезать на них; л) самовольно подключаться к газораспределительным сетям. Лесохозяйственные, сельскохозяйственные и другие работы, не связанные с нарушением земельного горизонта и обработкой почвы на глубину более 0,3 метра, производятся собственниками, владельцами или пользователями земельных участков в охранной зоне газораспределительной сети при условии предварительного письменного уведомления эксплуатационной организации не менее чем за 3 рабочих дня до начала работ. Хозяйственная деятельность в охранных зонах газораспределительных сетей, при которой производится нарушение поверхности земельного участка и обработка почвы на глубину более 0,3 метра, осуществляется на основании письменного разрешения эксплуатационной организации газораспределительных сетей. Лица, имеющие намерение производить работы в охранной зоне газораспределительной сети, обязаны не менее чем за 3 рабочих дня до начала работ пригласить представителя эксплуатационной организации газораспределительной сети на место производства работ. Эксплуатационная организация обязана обеспечить своевременную явку своего представителя к месту производства работ для указания трассы газопровода и осуществления контроля за соблюдением мер по обеспечению сохранности газораспределительной сети. В случае повреждения газораспределительной сети или обнаружения утечки газа при выполнении работ в охранной зоне технические средства должны быть остановлены, двигатели заглушены, а персонал отведен от места проведения работ и расположен по возможности с наветренной стороны. О происшедшем немедленно извещаются аварийно-диспетчерская служба эксплуатационной организации газораспределительной сети, а также в установленном порядке орган исполнительной власти субъекта Российской Федерации и (или) орган местного самоуправления. До прибытия аварийной бригады руководитель работ обязан принять меры, предупреждающие доступ к месту повреждения сети или утечки газа посторонних лиц, транспортных средств, а также меры, исключающие появление источников открытого огня. Аварийно-диспетчерская служба эксплуатационной организации газораспределительной сети, получившая сообщение о повреждении газораспределительной сети, направляет в систему обеспечения вызова экстренных оперативных служб по единому номеру "112" указывающую информацию, а также сведения о ходе и об окончании мероприятий по экстренному реагированию на принятое сообщение. При обнаружении на месте производства работ подземных коммуникаций и сооружений, не указанных в технической документации, работы должны быть немедленно остановлены и приняты меры по обеспечению сохранности обнаруженных подземных коммуникаций и сооружений, установлению их принадлежности и вылову представителя соответствующей эксплуатационной организации газораспределительной сети. Эксплуатационные организации

 ДОКУМЕНТ ПОДПИСАН ЭЛЕКТРОННОЙ ПОДПИСЬЮ	Сторона ОБЩЕСТВОПОСРЕДСТВЕННОГО ВЛАДЕЛЬЦА ФЕДЕРАЛЬНАЯ СЛУЖБА ГОСУДАРСТВЕННОЙ РЕГИСТРАЦИИ, КАДАСТРА И КАРТОГРАФИИ Деловая линия + 7706.2022 со 15.05.2024	ИНИЦИАЛЫ, ФИМИЛИЯ
ПОЛНОЕ НАИМЕНОВАНИЕ ДОЛЖНОСТИ		


Земельный участок			
вид объекта недвижимости			
Лист № 4 раздела 4.1	Всего листов раздела 4.1: 7	Всего разделов: 8	Всего листов выписки: 90
07.05.2024г. № КУВН-001/2024-126605768			
Кадастровый номер:		78:15-0008123:3774	

	<p>газораспределительных сетей при условии направления собственникам, владельцам или пользователям земельных участков, которые расположены в охранных зонах, предварительного письменного уведомления имеют право проводить следующие работы в охранных зонах: а) техническое обслуживание, ремонт и диагностирование газораспределительных сетей; б) устройство за счет организаций - собственников газораспределительных сетей дорог, подъездов и других сооружений, необходимых для эксплуатации сетей на условиях, согласованных с собственниками, владельцами или пользователями земельных участков; в) рытье шурфов и котлованов, бурение скважин и другие земляные работы, осуществляемые с целью определения технического состояния газораспределительных сетей или их ремонта; г) рвочника трасс (просек) газопроводов от древесно-кустарниковой растительности при наличии лесорубочного билета, оформленного в установленном порядке. Плановые работы по техническому обслуживанию и ремонту в охранной зоне газораспределительных сетей, требующие снятия дорожных покрытий и разрытия грунта, должны быть согласованы в порядке, установленном органами исполнительной власти субъектов Российской Федерации. При утечке газа из газораспределительных сетей аварийно-восстановительные работы производятся без предварительного согласования, но с обязательным вызовом на место производства работ представителей организаций, перечень которых установлен органами исполнительной власти соответствующего субъекта Российской Федерации.</p> <p>Эксплуатационные организации газораспределительных сетей и других инженерных коммуникаций, проводящих в одной охранной зоне, совместно разрабатывают схему объектов с точным указанием их расположения, а также план совместного осуществления контроля и содержания коммуникаций и ликвидации аварий, предусматривающей меры по предотвращению повреждений на соседних участках. Порядок эксплуатации газопроводов в охранных зонах при пересечении ими автомобильных и железных дорог, инженерных коммуникаций, судолодных и сплавных рек, озер, водохранилищ, каналов, территорий промышленных предприятий, подходов к аэродромам, сельскохозяйственных угодий, лесов, древесно-кустарниковой растительности и иных владений должен согласовываться эксплуатационными организациями газораспределительных сетей с заинтересованными организациями, а также собственниками, владельцами или пользователями земельных участков.</p> <p>Собственники инженерных коммуникаций, проложенных в охранных зонах газораспределительных сетей, или уполномоченные ими лица обязаны обеспечить обозначение этих коммуникаций на местности опознавательными и предупреждающими знаками.</p> <p>Юридические и физические лица, ведущие хозяйственную деятельность на земельных участках, расположенных в охранной зоне газораспределительной сети, обязаны принимать все зависящие от них меры, способствующие сохранности сети, и не препятствовать доступу технического персонала эксплуатационной организации к газораспределительной сети. В случае прохода газораспределительной сети по территории запретных зон и специальных объектов персоналу эксплуатационной организации выдаются пропуска (разрешения) для доступа к сети в любое время суток без взимания платы. ; Реестровый номер границы: 78:00-6.8; Вид объекта реестра границы: Зона с особыми условиями использования территории; Вид зоны по документу: Охранная зона газораспределительной сети высокого давления – г. Санкт-Петербург; газопроводная сеть</p>
--	--

	 <p>ДОКУМЕНТ ПОДПИСАН ЭЛЕКТРОННОЙ ПОДПИСЬЮ</p>	
ПОЛНОЕ НАИМЕНОВАНИЕ ДОЛЖНОСТИ	<p>Служба ОБЩЕРОССИЙСКОГО КАДАСТРА Видеом ФЕДЕРАЛЬНАЯ СЛУЖБА ГОСУДАРСТВЕННОЙ РЕГИСТРАЦИИ, КАДАСТРА И КАРТОГРАФИИ Добровольно с 27.04.2022 по 15.05.2024</p>	ИНИЦИАЛЫ, ФИМИЛИЯ

Земельный участок			
вид объекта недвижимости			
Лист № 5 раздела 4.1	Всего листов раздела 4.1: 7	Всего разделов: 8	Всего листов выписки: 90
07.05.2024г. № КУВИИ-001/2024-126605768			
Кадастровый номер:		78:15-0008123:3774	

78:15-0008123:3774/21	222	<p>Кировского района, литера А; Тип зоны: Охранная зона инженерных коммуникаций</p> <p>вид ограничения (обременения): ограничение прав на земельный участок, предусмотренное статьей 56 Земельного кодекса Российской Федерации; Срок действия: не установлен; реквизиты документа-основания: постановление о порядке установления охранных зон объектов электросетевого хозяйства и особых условий использования земельных участков, расположенных в границах таких зон от 24.02.2009 № 160 выдан: Правительство Российской Федерации; Содержание ограничения (обременения): Постановление Правительства РФ от 24 февраля 2009 г. N 160 "О порядке установления охранных зон объектов электросетевого хозяйства и особых условий использования земельных участков, расположенных в границах таких зон": В охранных зонах запрещается осуществлять любые действия, которые могут нарушить безопасную работу объектов электросетевого хозяйства, в том числе привести к их повреждению или уничтожению, и (или) повлечь причинение вреда жизни, здоровью граждан и имуществу физических или юридических лиц, а также повлечь нанесение экологического ущерба и возникновение пожаров, в том числе: а) набрасывать на провода и опоры воздушных линий электропередачи посторонние предметы, а также подниматься на опоры воздушных линий электропередачи; б) размещать любые объекты и предметы (материалы) в пределах созданных в соответствии с требованиями нормативно-технических документов проходов и подъездов для доступа к объектам электросетевого хозяйства, а также проводить любые работы и возводить сооружения, которые могут препятствовать доступу к объектам электросетевого хозяйства, без создания необходимых для такого доступа проходов и подъездов; в) входить в пределы огороженной территории и помещенных распределительных устройств и подстанций, открывать двери и люки распределительных устройств и подстанций, производить переключения и подключения в электрических сетях (указанное требование не распространяется на работников, занятых выполнением разрешенных в установленном порядке работ), разводить огонь в пределах охранных зон вводных и распределительных устройств, подстанций, воздушных линий электропередачи, а также в охранных зонах кабельных линий электропередачи; г) размещать свалки; д) производить работы ударными механизмами, сбрасывать тяжести массой свыше 5 тонн, производить сброс и слив едких и коррозионных веществ и горюче-смазочных материалов (в охранных зонах подземных кабельных линий электропередачи); в пределах охранных зон без письменного решения о согласовании сетевых организаций юридическим и физическим лицам запрещаются: а) строительство, капитальный ремонт, реконструкция или снос зданий и сооружений; б) горные, взрывные, мелноразрывные работы, в том числе связанные с временным затоплением земель; в) посадка и вырубка деревьев и кустарников; г) дноуглубительные, землечерпальные и погрузочно-разгрузочные работы, добыча рыбы, других водных животных и растений придонными орудиями лова, устройство водопоев, кола и заготовка льда (в охранных зонах подводных кабельных линий электропередачи); д) проход судов, у которых расстояние по вертикали от верхнего крайнего габарита с грузом или без груза до нижней точки провеса проводов переходов воздушных линий электропередачи через водоемы менее минимально допустимого расстояния, в том числе с учетом максимального уровня подъема воды при паводке; е)</p>
-----------------------	-----	--

ПОЛНОЕ НАИМЕНОВАНИЕ ДОЛЖНОСТИ	 ДОКУМЕНТ ПОДПИСАН ЭЛЕКТРОННОЙ ПОДПИСЬЮ	ИНИЦИАЛЫ, ФИМИЛИЯ
	Служба ОБЩЕРОССИЙСКОГО КАДАСТРА Федеральная служба государственной регистрации, кадастра и картографии Деловая + 7706.2024 от 19.05.2024	

Земельный участок			
вид объекта недвижимости			
Лист № 6 раздела 4.1	Всего листов раздела 4.1: 7	Всего разделов: 8	Всего листов выписки: 90
07.05.2024г. № КУВИИ-001/2024-126605768			
Кадастровый номер:		78:15-0008123:3774	
		<p>проезд машин и механизмов, имеющих общую высоту с грузом или без груза от поверхности дороги более 4,5 метра (в охранных зонах воздушных линий электропередачи);ж) земляные работы на глубине более 0,3 метра (на вспахиваемых землях на глубине более 0,45 метра), а также планировка грунта (в охранных зонах подземных кабельных линий электропередачи);з) поля сельскохозяйственных культур в случае, если высота струи воды может составить свыше 3 метров (в охранных зонах воздушных линий электропередачи);и) полевые сельскохозяйственные работы с применением сельскохозяйственных машин и оборудования высотой более 4 метров (в охранных зонах воздушных линий электропередачи) или полевые сельскохозяйственные работы, связанные с вспашкой земли (в охранных зонах кабельных линий электропередачи).В охранных зонах, установленных для объектов электросетевого хозяйства напряжением до 1000 вольт, помимо действий, предусмотренных пунктом 10 настоящих Правил, без письменного решения о согласовании сетевых организацией запрещается) размещать детские и спортивные площадки, стадионы, рынки, торговые точки, полевые станы, загонь для скота, гаражи и стоянки всех видов машин и механизмов, садовые, огородные земельные участки и иные объекты недвижимости, расположенные в границах территории ведения гражданами садоводства или огородничества для собственных нужд, объекты жилищного строительства, в том числе индивидуального (в охранных зонах воздушных линий электропередачи);б) складировать или размещать хранилища любых, в том числе горюче-смазочных, материалов;в) устраивать причалы для стоянки судов, барж и плавучих кранов, бросать якоря с судов и осуществлять их проход с отданными якорями, цепями, лотами, волокушами и тросами (в охранных зонах подводных кабельных линий электропередачи).; Реестровый номер границы: 78:15-6.664; Вид объекта реестра границ: Зона с особыми условиями использования территории; Вид зоны по документу: Охранный зона объекта электросетевого хозяйства трансформаторной подстанции №5991; Тип зоны: Охранный зона инженерных коммуникаций</p>	
78:15:0008123:3774/22	2866	<p>вид ограничения (обременения): ограничение прав на земельный участок, предусмотренные статьей 56 Земельного кодекса Российской Федерации; Срок действия: не установлен; реквизиты документа-основания: приказ "О типовых правилах охраны коммунальных тепловых сетей" от 17.08.1992 № 197 выдан: Министром РФ; Содержание ограничения (обременения): Ограничения предусмотрены п. 5, 6. Типовых правил охраны коммунальных тепловых сетей, утверждено Приказом Министерства Архитектуры, строительства и жилищно-коммунального хозяйства Российской Федерации от 17.08.1992 № 197, а именно: п. 5. В пределах охранных зон тепловых сетей не допускается проводить действия, которые могут повлечь нарушения в нормальной работе тепловых сетей, их повреждение, несчастные случаи или препятствующие ремонту: размещать автозаправочные станции, хранилища горюче-смазочных материалов, складировать агрессивные химические материалы; загромождать подходы и подъезды к объектам и сооружениям тепловых сетей, складировать тяжелые и громоздкие материалы, возводить временные строения и заборы; устраивать спортивные и игровые площадки, неорганизованные рынки, стихийные пункты общественного транспорта, стоянки всех видов машин и механизмов, гаражи, огороды и т.п.; устраивать всякого</p>	

	 ДОКУМЕНТ ПОДПИСАН ЭЛЕКТРОННОЙ ПОДПИСЬЮ Стороны ОБЛАСТИ ГОСУДАРСТВЕННОЙ ИЛИ ФЕДЕРАЛЬНОЙ СЛУЖБЫ ГОСУДАРСТВЕННОЙ РЕГИСТРАЦИИ, КАДАСТРА И КАРТОГРАФИИ Действителен с 27.04.2022 по 19.05.2024	
ПОЛНОЕ НАИМЕНОВАНИЕ ДОЛЖНОСТИ		ИНИЦИАЛЫ, ФАМИЛИЯ


Земельный участок			
вид объекта недвижимости			
Лист № 7 раздела 4.1	Всего листов раздела 4.1: 7	Всего разделов: 8	Всего листов выписки: 90
07.05.2024г. № КУВИИ-001/2024-126605768			
Кадастровый номер:		78:15:0008123:3774	
		<p>рода свалки, разжигать костры, сжигать бытовой мусор или промышленные отходы; производить работы удными механизмами, производить сброс и слив едких и коррозионно-активных веществ и горюче-смазочных материалов; проникать в помещения павильонов, центральных и индивидуальных тепловых пунктов посторонним лицам; открывать, снимать, засыпать люки камер тепловых сетей; обрывать в камеры мусор, отходы, снег и т.д.; снимать покровный металлический слой тепловой изоляции; разрушать тепловую изоляцию; ходить по трубопроводам надземной прокладки (переход через трубы разрешается только по специальным переходным мостикам); занимать подвалы зданий, особенно имеющих опасность затопления, в которых проложены тепловые сети или оборудованы тепловые вводы под мастерские, склады, для иных целей; тепловые вводы в здания должны быть загерметизированы. п.6. В пределах территории охранных зон тепловых сетей без письменного согласия предприятий и организаций, в ведении которых находятся эти сети, запрещается: производить строительство, капитальный ремонт, реконструкцию или снос любых зданий и сооружений; производить земляные работы, планировку грунта, посадку деревьев и кустарников, устранивать монументальные клумбы; производить погрузочно-разгрузочные работы, а также работы, связанные с разбиванием грунта и дорожных покрытий; сооружать проезды и переходы через трубопроводы тепловых сетей.;</p> <p>Реестровый номер границы: 78:15-6.668; Вид объекта реестра границы: Зона с особыми условиями использования территории; Вид зоны по документу: Охранная зона тепловых сетей - Тепловая сеть с кадастровым номером 78:15:0000000:1516; Тип зоны: Охранная зона инженерных коммуникаций</p>	

ПОЛНОЕ НАИМЕНОВАНИЕ ДОЛЖНОСТИ	 <p>ДОКУМЕНТ ПОДПИСАН ЭЛЕКТРОННОЙ ПОДПИСЬЮ Стороженко ОБЕДВЕИТАСОВИЧЕВУЛАСЬИВНА Иванову ФЕДЕРАЛЬНАЯ СЛУЖБА ГОСУДАРСТВЕННОЙ РЕГИСТРАЦИИ, КАДАСТРА И КАРТОГРАФИИ Должность: с 27.04.2022 по 19.05.2024</p>	ИНИЦИАЛЫ, ФАМИЛИЯ
-------------------------------	---	-------------------

Выписка из Единого государственного реестра недвижимости об объекте недвижимости
Сведения о частях земельного участка

Земельный участок			
вид объекта недвижимости			
Лист № 1 раздела 4.2	Всего листов раздела 4.2: 50	Всего разделов: 3	Всего листов выписки: 90
07.05.2024г. № КУВИИ-001/2024-126605768			
Кадастровый номер:		78:15-0008123:3774	

Сведения о характерных точках границы части (частей) земельного участка				
Учетный номер части: 78:15-0008123:3774/1				
Система координат СК-1964				
Номер точки	Координаты, м		Описание закрепления на местности	Средняя квадратичная погрешность определения координат характерных точек границ земельного участка, м
	X	Y		
1	2	3	4	5
1	90528.21	108196.6	-	0.1
2	90518.61	108190.42	-	0.1
3	90494.62	108174.38	-	0.1
4	90494.47	108174.32	-	0.1
5	90494.31	108174.27	-	0.1
6	90494.15	108174.26	-	0.1
7	90493.99	108174.27	-	0.1
8	90493.83	108174.31	-	0.1
9	90482.48	108178	-	0.1
10	90480.56	108176.93	-	0.1
11	90479.44	108178.6	-	0.1
12	90481.89	108179.96	-	0.1
13	90482.04	108180.03	-	0.1
14	90482.2	108180.07	-	0.1
15	90482.36	108180.09	-	0.1
16	90482.53	108180.08	-	0.1
17	90482.69	108180.04	-	0.1
18	90493.98	108176.36	-	0.1
19	90517.52	108192.1	-	0.1
20	90527.11	108198.26	-	0.1
1	90528.21	108196.6	-	0.1

	 ДОКУМЕНТ ПОДПИСАН ЭЛЕКТРОННОЙ ПОДПИСЬЮ С помощью ОБЪЕДИНЕННОГО ГОСУДАРСТВЕННОГО ПОДПИСАТЕЛЯ ФЕДЕРАЛЬНОЙ СЛУЖБЫ ГОСУДАРСТВЕННОЙ РЕГИСТРАЦИИ, КАДАСТРА И КАРТОГРАФИИ Действителен с 27.04.2022 по 19.05.2024	
	ПОЛНОЕ НАИМЕНОВАНИЕ ДОЛЖНОСТИ	

Земельный участок			
вид объекта недвижимости			
Лист № 2 раздела 4.2	Всего листов раздела 4.2: 50	Всего разделов: 8	Всего листов выписки: 90
07.05.2024г. № КУВИИ-001/2024-126605768			
Кадастровый номер:		78:15-0008123:3774	

Сведения о характерных точках границы части (частей) земельного участка			
Учетный номер части: 78:15:0008123:3774/2			

Номер точки	Координаты, м		Описание закрепления на местности	Средняя квадратичная погрешность определения координат характерных точек границ земельного участка, м
	X	Y		
1	2	3	4	5
1	90443.73	108290.94	-	0.1
2	90443.55	108290.84	-	0.1
3	90443.37	108290.74	-	0.1
4	90443.22	108290.68	-	0.1
5	90442.99	108290.57	-	0.1
6	90442.82	108290.52	-	0.1
7	90442.6	108290.44	-	0.1
8	90442.41	108290.39	-	0.1
9	90442.2	108290.34	-	0.1
10	90442.02	108290.31	-	0.1
11	90441.79	108290.27	-	0.1
12	90441.61	108290.25	-	0.1
13	90441.38	108290.23	-	0.1
14	90441.2	108290.23	-	0.1
15	90440.96	108290.23	-	0.1
16	90440.79	108290.25	-	0.1
17	90440.55	108290.26	-	0.1
18	90440.39	108290.29	-	0.1
19	90440.15	108290.33	-	0.1
20	90439.99	108290.37	-	0.1
21	90439.74	108290.43	-	0.1
22	90439.57	108290.49	-	0.1
23	90439.35	108290.57	-	0.1
24	90439.19	108290.64	-	0.1

ПОЛНОЕ НАИМЕНОВАНИЕ ДОЛЖНОСТИ	 ДОКУМЕНТ ПОДПИСАН ЭЛЕКТРОННОЙ ПОДПИСЬЮ	ИНИЦИАЛЫ, ФАМИЛИЯ
	Служба ФЕДЕРАЛЬНОГО АГЕНТСТВА ПО НЕДВИЖИМОМУ ИМУЩЕСТВУ Федеральное АГЕНТСТВО ПО НЕДВИЖИМОМУ ИМУЩЕСТВУ ФЕДЕРАЛЬНОЕ АГЕНТСТВО ПО НЕДВИЖИМОМУ ИМУЩЕСТВУ Федеральное АГЕНТСТВО ПО НЕДВИЖИМОМУ ИМУЩЕСТВУ Федеральное АГЕНТСТВО ПО НЕДВИЖИМОМУ ИМУЩЕСТВУ	

Земельный участок				
вид объекта недвижимости				
Лист № 3 раздела 4.2	Всего листов раздела 4.2: 50		Всего разделов: 8	Всего листов выписки: 90
07.05.2024г. № КУВН-001/2024-126605768				
Кадастровый номер:			78:15-0008123:3774	
1	2	3	4	5
25	90438.97	108290.73	-	0.1
26	90438.81	108290.82	-	0.1
27	90438.61	108290.93	-	0.1
28	90438.44	108291.04	-	0.1
29	90438.26	108291.15	-	0.1
30	90438.11	108291.27	-	0.1
31	90437.94	108291.4	-	0.1
32	90437.82	108291.52	-	0.1
33	90437.63	108291.68	-	0.1
34	90437.54	108291.79	-	0.1
35	90437.35	108291.99	-	0.1
36	90437.25	108292.12	-	0.1
37	90437.1	108292.31	-	0.1
38	90417.85	108319.14	-	0.1
39	90417.62	108319.49	-	0.1
40	90417.5	108319.72	-	0.1
41	90417.42	108319.86	-	0.1
42	90417.35	108320.02	-	0.1
43	90417.26	108320.23	-	0.1
44	90417.17	108320.5	-	0.1
45	90417.12	108320.63	-	0.1
46	90417.05	108320.9	-	0.1
47	90417.02	108321.03	-	0.1
48	90416.99	108321.21	-	0.1
49	90416.94	108321.52	-	0.1
50	90416.92	108321.84	-	0.1
51	90416.91	108322.25	-	0.1
52	90416.95	108322.67	-	0.1
53	90416.98	108322.86	-	0.1

ПОЛНОЕ НАИМЕНОВАНИЕ ДОЛЖНОСТИ	 ДОКУМЕНТ ПОДПИСАН ЭЛЕКТРОННОЙ ПОДПИСЬЮ Служба кадастрового учета и регистрации недвижимости Федеральная служба государственной регистрации, кадастра и картографии Дубликат от 27.04.2024 по 19.05.2024	ИНИЦИАЛЫ, ФАМИЛИЯ

Земельный участок				
вид объекта недвижимости				
Лист № 4 раздела 4.2	Всего листов раздела 4.2: 50		Всего разделов: 8	Всего листов выписки: 90
07.05.2024г. № КУВН-001/2024-126605768				
Кадастровый номер:			78:15-0008123:3774	
1	2	3	4	5
54	90417.04	108323.18	-	0.1
55	90417.14	108323.54	-	0.1
56	90417.25	108323.87	-	0.1
57	90417.33	108324.04	-	0.1
58	90417.41	108324.24	-	0.1
59	90417.47	108324.35	-	0.1
60	90417.61	108324.61	-	0.1
61	90417.68	108324.71	-	0.1
62	90417.84	108324.96	-	0.1
63	90418.09	108325.29	-	0.1
64	90418.28	108325.5	-	0.1
65	90418.37	108325.59	-	0.1
66	90418.52	108325.73	-	0.1
67	90418.66	108325.86	-	0.1
68	90418.76	108325.94	-	0.1
69	90418.99	108326.12	-	0.1
70	90420.97	108327.55	-	0.1
71	90419.27	108330.49	-	0.1
72	90412.36	108340.57	-	0.1
73	90414.79	108342.47	-	0.1
74	90406.19	108353.51	-	0.1
75	90404.43	108352.14	-	0.1
76	90402.47	108355	-	0.1
77	90373.82	108335.66	-	0.1
78	90368.24	108343.97	-	0.1
79	90400.94	108366.02	-	0.1
80	90408.8	108371.58	-	0.1
81	90409.97	108372.36	-	0.1
82	90415.53	108364.1	-	0.1



ПОЛНОЕ НАИМЕНОВАНИЕ ДОЛЖНОСТИ


ИНИЦИАЛЫ, ФАМИЛИЯ

Земельный участок				
вид объекта недвижимости				
Лист № 5 раздела 4.2	Всего листов раздела 4.2: 50		Всего разделов: 8	Всего листов выписки: 90
07.05.2024г. № КУВН-001/2024-126605768				
Кадастровый номер:			78:15-0008123:3774	
1	2	3	4	5
83	90410.7	108360.68	-	0.1
84	90424.92	108339.93	-	0.1
85	90426.36	108340.82	-	0.1
86	90426.72	108341.03	-	0.1
87	90427.1	108341.2	-	0.1
88	90427.48	108341.34	-	0.1
89	90427.88	108341.45	-	0.1
90	90428.29	108341.52	-	0.1
91	90428.7	108341.56	-	0.1
92	90429.11	108341.57	-	0.1
93	90429.53	108341.55	-	0.1
94	90429.94	108341.48	-	0.1
95	90430.34	108341.39	-	0.1
96	90430.73	108341.26	-	0.1
97	90430.98	108341.15	-	0.1
98	90433.99	108336.67	-	0.1
99	90433.97	108336.04	-	0.1
100	90433.91	108335.64	-	0.1
101	90433.81	108335.23	-	0.1
102	90433.69	108334.84	-	0.1
103	90433.53	108334.46	-	0.1
104	90433.34	108334.09	-	0.1
105	90433.12	108333.74	-	0.1
106	90432.87	108333.41	-	0.1
107	90432.6	108333.1	-	0.1
108	90432.3	108332.82	-	0.1
109	90431.98	108332.56	-	0.1
110	90431.63	108332.33	-	0.1
111	90430.26	108331.47	-	0.1

ПОЛНОЕ НАИМЕНОВАНИЕ ДОЛЖНОСТИ	 ДОКУМЕНТ ПОДПИСАН ЭЛЕКТРОННОЙ ПОДПИСЬЮ Служба ОБЛАСТНОГО СЕВЕРОКАВКАЗСКОГО УДАЛА FEDERALНАЯ СЛУЖБА ГОСУДАРСТВЕННОЙ РЕГИСТРАЦИИ, КАДАСТРА И КАРТОГРАФИИ Дубликат от 27.04.2024 по 19.05.2024	ИНИЦИАЛЫ, ФАМИЛИЯ

Земельный участок			
вид объекта недвижимости			
Лист № 6 раздела 4.2	Всего листов раздела 4.2: 50	Всего разделов: 8	Всего листов выписки: 90
07.05.2024г. № КУВН-001/2024-126605768			
Кадастровый номер:		78:15-0008123:3774	

1	2	3	4	5
112	90431.9	108328.65	-	0.1
113	90431.97	108328.51	-	0.1
114	90432.09	108328.28	-	0.1
115	90432.14	108328.16	-	0.1
116	90432.25	108327.9	-	0.1
117	90432.31	108327.74	-	0.1
118	90432.38	108327.51	-	0.1
119	90432.43	108327.31	-	0.1
120	90432.48	108327.11	-	0.1
121	90432.51	108326.93	-	0.1
122	90432.54	108326.7	-	0.1
123	90432.55	108326.54	-	0.1
124	90432.57	108326.29	-	0.1
125	90432.57	108326.13	-	0.1
126	90432.57	108325.88	-	0.1
127	90432.55	108325.74	-	0.1
128	90432.53	108325.47	-	0.1
129	90432.5	108325.32	-	0.1
130	90432.46	108325.06	-	0.1
131	90432.41	108324.89	-	0.1
132	90432.35	108324.66	-	0.1
133	90432.29	108324.5	-	0.1
134	90432.21	108324.27	-	0.1
135	90432.15	108324.13	-	0.1
136	90432.04	108323.89	-	0.1
137	90431.98	108323.78	-	0.1
138	90431.84	108323.53	-	0.1
139	90431.77	108323.43	-	0.1
140	90431.61	108323.19	-	0.1

	 <p>ДОКУМЕНТ ПОДПИСАН ЭЛЕКТРОННОЙ ПОДПИСЬЮ</p> <p>Служба кадастрового учета и регистрации недвижимости Федеральная служба государственной регистрации, кадастра и картографии Должность: с 27.04.2022 по 19.05.2024</p>	
ПОЛНОЕ НАИМЕНОВАНИЕ ДОЛЖНОСТИ		ИНИЦИАЛЫ, ФАМИЛИЯ

Земельный участок				
вид объекта недвижимости				
Лист № 7 раздела 4.2	Всего листов раздела 4.2: 50		Всего разделов: 8	
Всего листов выписки: 90				
07.05.2024г. № КУВН-001/2024-126605768				
Кадастровый номер:			78:15-0008123:3774	
1	2	3	4	5
141	90431.5	108323.05	-	0.1
142	90431.35	108322.87	-	0.1
143	90431.23	108322.73	-	0.1
144	90431.07	108322.56	-	0.1
145	90430.94	108322.45	-	0.1
146	90430.76	108322.29	-	0.1
147	90430.65	108322.2	-	0.1
148	90430.5	108322.08	-	0.1
149	90428.88	108320.92	-	0.1
150	90442.51	108301.93	-	0.1
151	90444.13	108302.92	-	0.1
152	90449.67	108294.58	-	0.1
1	90443.73	108290.94	-	0.1



ДОКУМЕНТ ПОДПИСАН
ЭЛЕКТРОННОЙ ПОДПИСЬЮ

Стороной ОБЛАСТНОГО АДМИНИСТРАЦИОННОГО
УПРАВЛЕНИЯ ФЕДЕРАЛЬНОЙ СЛУЖБЫ ГОСУДАРСТВЕННОЙ
РЕГИСТРАЦИИ, КАДАСТРА И КАРТОГРАФИИ
Датой подписания: 27.04.2024 в 15:05:20/4

ПОЛНОЕ НАИМЕНОВАНИЕ ДОЛЖНОСТИ

ИНИЦИАЛЫ, ФАМИЛИЯ

Земельный участок			
вид объекта недвижимости			
Лист № 8 раздела 4.2	Всего листов раздела 4.2: 50	Всего разделов: 8	Всего листов выписки: 90
07.05.2024г. № КУВИИ-001/2024-126605768			
Кадастровый номер:		78:15-0008123:3774	

Сведения о характерных точках границы части (частей) земельного участка

Учетный номер части: 78:15:0008123:3774/3

Система координат СК-1964

Номер точки	Координаты, м		Описание закрепления на местности	Средняя квадратичная погрешность определения координат характерных точек границ земельного участка, м
	X	Y		
1	2	3	4	5
1	90536.54	108183.5	-	0.1
2	90536.3	108183.16	-	0.1
3	90536.03	108182.85	-	0.1
4	90535.74	108182.56	-	0.1
5	90535.42	108182.29	-	0.1
6	90535.09	108182.05	-	0.1
7	90534.73	108181.84	-	0.1
8	90534.36	108181.65	-	0.1
9	90533.98	108181.5	-	0.1
10	90533.58	108181.38	-	0.1
11	90533.18	108181.3	-	0.1
12	90532.77	108181.25	-	0.1
13	90532.35	108181.23	-	0.1
14	90531.94	108181.24	-	0.1
15	90531.53	108181.3	-	0.1
16	90531.13	108181.38	-	0.1
17	90530.73	108181.5	-	0.1
18	90530.34	108181.65	-	0.1
19	90529.97	108181.83	-	0.1
20	90529.62	108182.04	-	0.1
21	90529.28	108182.28	-	0.1
22	90528.96	108182.54	-	0.1
23	90528.67	108182.84	-	0.1
24	90528.4	108183.15	-	0.1

ДОКУМЕНТ ПОДПИСАН
ЭЛЕКТРОННОЙ ПОДПИСЬЮСупрунов ОБЕЗЛИМГЛОСЛОВИЧ
Иванов ФЕДЕРАЛЬНАЯ СЛУЖБА ГОСУДАРСТВЕННОЙ
РЕГИСТРАЦИИ, КАДАСТРА И КАРТОГРАФИИ
Должность: с 27.04.2022 по 19.05.2024

ПОЛНОЕ НАИМЕНОВАНИЕ ДОЛЖНОСТИ

ИНИЦИАЛЫ, ФАМИЛИЯ

Земельный участок				
вид объекта недвижимости				
Лист № 9 раздела 4.2	Всего листов раздела 4.2: 50		Всего разделов: 8	Всего листов выписки: 90
07.05.2024г. № КУВН-001/2024-126605768				
Кадастровый номер:			78:15-0008123:3774	
1	2	3	4	5
25	90522.57	108190.62	-	0.1
26	90522.46	108190.77	-	0.1
27	90522.35	108190.93	-	0.1
28	90519.74	108194.83	-	0.1
29	90497.1	108181.5	-	0.1
30	90496.97	108181.43	-	0.1
31	90496.86	108181.37	-	0.1
32	90496.73	108181.31	-	0.1
33	90496.6	108181.25	-	0.1
34	90496.47	108181.19	-	0.1
35	90496.35	108181.14	-	0.1
36	90496.22	108181.09	-	0.1
37	90496.09	108181.05	-	0.1
38	90495.96	108181.01	-	0.1
39	90495.83	108180.97	-	0.1
40	90495.69	108180.94	-	0.1
41	90495.56	108180.91	-	0.1
42	90495.42	108180.88	-	0.1
43	90495.3	108180.87	-	0.1
44	90495.15	108180.84	-	0.1
45	90495.01	108180.83	-	0.1
46	90494.88	108180.82	-	0.1
47	90494.74	108180.81	-	0.1
48	90494.6	108180.81	-	0.1
49	90494.47	108180.81	-	0.1
50	90494.33	108180.81	-	0.1
51	90494.19	108180.82	-	0.1
52	90494.05	108180.84	-	0.1
53	90493.92	108180.85	-	0.1



ПОЛНОЕ НАИМЕНОВАНИЕ ДОЛЖНОСТИ

ИНИЦИАЛЫ, ФАМИЛИЯ


Земельный участок				
вид объекта недвижимости				
Лист № 10 раздела 4.2	Всего листов раздела 4.2: 50		Всего разделов: 8	
Всего листов выписки: 90				
07.05.2024г. № КУВН-001/2024-126605768				
Кадастровый номер:			78:15-0008123:3774	
1	2	3	4	5
54	90493.78	108180.87	-	0.1
55	90493.64	108180.9	-	0.1
56	90493.51	108180.92	-	0.1
57	90493.37	108180.95	-	0.1
58	90493.23	108180.99	-	0.1
59	90493.11	108181.03	-	0.1
60	90492.97	108181.07	-	0.1
61	90492.84	108181.12	-	0.1
62	90492.72	108181.16	-	0.1
63	90492.59	108181.22	-	0.1
64	90492.46	108181.28	-	0.1
65	90492.34	108181.33	-	0.1
66	90492.21	108181.39	-	0.1
67	90492.1	108181.46	-	0.1
68	90491.98	108181.53	-	0.1
69	90491.86	108181.6	-	0.1
70	90491.76	108181.67	-	0.1
71	90491.63	108181.76	-	0.1
72	90491.52	108181.84	-	0.1
73	90491.42	108181.93	-	0.1
74	90491.31	108182.01	-	0.1
75	90491.2	108182.11	-	0.1
76	90491.1	108182.2	-	0.1
77	90491.01	108182.29	-	0.1
78	90490.91	108182.4	-	0.1
79	90490.82	108182.5	-	0.1
80	90490.73	108182.6	-	0.1
81	90490.64	108182.71	-	0.1
82	90490.55	108182.83	-	0.1



ПОЛНОЕ НАИМЕНОВАНИЕ ДОЛЖНОСТИ

ИНИЦИАЛЫ, ФАМИЛИЯ

Земельный участок				
вид объекта недвижимости				
Лист № 11 раздела 4.2	Всего листов раздела 4.2: 50		Всего разделов: 8	
Всего листов выписки: 90				
07.05.2024г. № КУВН-001/2024-126605768				
Кадастровый номер:			78:15-0008123:3774	
1	2	3	4	5
83	90490.48	108182.93	-	0.1
84	90490.4	108183.04	-	0.1
85	90475.33	108205.72	-	0.1
86	90465.61	108199.17	-	0.1
87	90460.02	108207.47	-	0.1
88	90473.95	108216.85	-	0.1
89	90474.08	108216.93	-	0.1
90	90474.3	108217.06	-	0.1
91	90474.52	108217.17	-	0.1
92	90474.67	108217.25	-	0.1
93	90474.92	108217.34	-	0.1
94	90475.06	108217.4	-	0.1
95	90475.45	108217.52	-	0.1
96	90475.64	108217.56	-	0.1
97	90475.85	108217.61	-	0.1
98	90475.97	108217.62	-	0.1
99	90476.27	108217.66	-	0.1
100	90476.43	108217.67	-	0.1
101	90476.68	108217.68	-	0.1
102	90476.88	108217.68	-	0.1
103	90477.09	108217.67	-	0.1
104	90477.3	108217.64	-	0.1
105	90477.5	108217.62	-	0.1
106	90477.66	108217.59	-	0.1
107	90477.91	108217.54	-	0.1
108	90478.07	108217.49	-	0.1
109	90478.3	108217.42	-	0.1
110	90478.57	108217.32	-	0.1
111	90478.69	108217.28	-	0.1

ПОЛНОЕ НАИМЕНОВАНИЕ ДОЛЖНОСТИ	 ДОКУМЕНТ ПОДПИСАН ЭЛЕКТРОННОЙ ПОДПИСЬЮ Служба ФЕДЕРАЛЬНОГО АГЕНТСТВА ПО НЕДВИЖИМОМУ ИМУЩЕСТВУ ФЕДЕРАЛЬНОЕ АГЕНТСТВО ПО РЕГИСТРАЦИИ, КАДАСТРУ И КАРТОГРАФИИ Действителен с 27.04.2022 по 19.05.2024	ИНИЦИАЛЫ, ФАМИЛИЯ

Земельный участок				
вид объекта недвижимости				
Лист № 12 раздела 4.2	Всего листов раздела 4.2: 50		Всего разделов: 8	
Всего листов выписки: 90				
07.05.2024г. № КУВН-001/2024-126605768				
Кадастровый номер:			78:15-0008123:3774	
1	2	3	4	5
112	90478.92	108217.17	-	0.1
113	90479.06	108217.1	-	0.1
114	90479.21	108217.01	-	0.1
115	90479.42	108216.89	-	0.1
116	90479.52	108216.81	-	0.1
117	90479.76	108216.65	-	0.1
118	90479.88	108216.55	-	0.1
119	90480.07	108216.39	-	0.1
120	90480.22	108216.25	-	0.1
121	90480.37	108216.1	-	0.1
122	90480.56	108215.87	-	0.1
123	90480.64	108215.78	-	0.1
124	90480.78	108215.59	-	0.1
125	90480.88	108215.45	-	0.1
126	90496.11	108192.52	-	0.1
127	90518.54	108205.73	-	0.1
128	90520.86	108207.4	-	0.1
129	90523.61	108203.55	-	0.1
130	90533.02	108189.33	-	0.1
131	90535.16	108186.1	-	0.1
132	90536.72	108183.81	-	0.1
1	90536.54	108183.5	-	0.1

ПОЛНОЕ НАИМЕНОВАНИЕ ДОЛЖНОСТИ	 ДОКУМЕНТ ПОДПИСАН ЭЛЕКТРОННОЙ ПОДПИСЬЮ Службы ОБЛАСТНОГО КАДАСТРА И ГЕОДЕЗИИ ИЛИ ИЛИ ФЕДЕРАЛЬНОЙ СЛУЖБЫ ГОСУДАРСТВЕННОЙ РЕГИСТРАЦИИ, КАДАСТРА И КАРТОГРАФИИ Действителен с 27.04.2022 по 19.05.2024	ИНИЦИАЛЫ, ФАМИЛИЯ


Земельный участок			
вид объекта недвижимости			
Лист № 13 раздела 4.2	Всего листов раздела 4.2: 50	Всего разделов: 8	Всего листов выписки: 90
07.05.2024г. № КУВИИ-001/2024-126605768			
Кадастровый номер:		78:15-0008123:3774	

Сведения о характерных точках границы части (частей) земельного участка			
Учетный номер части: 78:15:0008123:3774/4			

Номер точки	Координаты, м		Описание закрепления на местности	Средняя квадратичная погрешность определения координат характерных точек границ земельного участка, м
	X	Y		
1	2	3	4	5
1	90515.8	108188.37	-	0.1
2	90516.21	108188.32	-	0.1
3	90516.61	108188.24	-	0.1
4	90517.01	108188.12	-	0.1
5	90517.39	108187.97	-	0.1
6	90517.76	108187.79	-	0.1
7	90518.12	108187.58	-	0.1
8	90518.46	108187.34	-	0.1
9	90518.77	108187.07	-	0.1
10	90519.06	108186.78	-	0.1
11	90519.33	108186.47	-	0.1
12	90519.57	108186.13	-	0.1
13	90519.78	108185.77	-	0.1
14	90519.97	108185.4	-	0.1
15	90520.12	108185.02	-	0.1
16	90520.23	108184.62	-	0.1
17	90520.32	108184.22	-	0.1
18	90520.37	108183.81	-	0.1
19	90520.39	108183.4	-	0.1
20	90520.37	108182.98	-	0.1
21	90520.32	108182.57	-	0.1
22	90520.24	108182.17	-	0.1
23	90520.12	108181.77	-	0.1
24	90519.97	108181.39	-	0.1

	 ДОКУМЕНТ ПОДПИСАН ЭЛЕКТРОННОЙ ПОДПИСЬЮ	
	Служба ОБЛАСТНОГО КОМПЬЮТЕРНО-ИНФОРМАЦИОННОГО ЦЕНТРА Федеральная служба государственной регистрации, кадастра и картографии Дубликат от 27.04.2024 № 18/01/2024	
ПОЛНОЕ НАИМЕНОВАНИЕ ДОЛЖНОСТИ		ИНИЦИАЛЫ, ФАМИЛИЯ

Земельный участок				
вид объекта недвижимости				
Лист № 14 раздела 4.2	Всего листов раздела 4.2: 50		Всего разделов: 8	
Всего листов выписки: 90				
07.05.2024г. № КУВИИ-001/2024-126605768				
Кадастровый номер:			78:15-0008123:3774	
1	2	3	4	5
25	90519.79	108181.02	-	0.1
26	90519.58	108180.66	-	0.1
27	90519.34	108180.32	-	0.1
28	90519.07	108180.01	-	0.1
29	90518.78	108179.72	-	0.1
30	90518.47	108179.45	-	0.1
31	90518.13	108179.21	-	0.1
32	90490.99	108161.43	-	0.1
33	90485.41	108169.72	-	0.1
34	90512.65	108187.57	-	0.1
35	90513	108187.78	-	0.1
36	90513.38	108187.97	-	0.1
37	90513.76	108188.12	-	0.1
38	90514.16	108188.23	-	0.1
39	90514.56	108188.32	-	0.1
40	90514.97	108188.37	-	0.1
41	90515.38	108188.39	-	0.1
1	90515.8	108188.37	-	0.1

ПОЛНОЕ НАИМЕНОВАНИЕ ДОЛЖНОСТИ	 ДОКУМЕНТ ПОДПИСАН ЭЛЕКТРОННОЙ ПОДПИСЬЮ Стороны ОБЯЗАТЕЛЬНО ОСВЕДОУЩАЮЩИМ Лицом ФЕДЕРАЛЬНАЯ СЛУЖБА ГОСУДАРСТВЕННОЙ РЕГИСТРАЦИИ, КАДАСТРА И КАРТОГРАФИИ Действителен с 27.04.2022 по 19.05.2024	ИНИЦИАЛЫ, ФАМИЛИЯ

Земельный участок				
вид объекта недвижимости				
Лист № 15 раздела 4.2	Всего листов раздела 4.2: 50		Всего разделов: 8	Всего листов выписки: 90
07.05.2024г. № КУВИИ-001/2024-126605768				
Кадастровый номер:		78:15:0008123:3774		
Сведения о характерных точках границы части (частей) земельного участка				
Учетный номер части: 78:15:0008123:3774/5				
Система координат СК-1964				
Номер точки	Координаты, м		Описание закрепления на местности	Средняя квадратичная погрешность определения координат характерных точек границ земельного участка, м
	X	Y		
1	2	3	4	5
1	90548.24	108166.87	-	0.1
2	90539.96	108167	-	0.1
3	90539.77	108167.01	-	0.1
4	90539.59	108167.02	-	0.1
5	90539.41	108167.04	-	0.1
6	90492.87	108172.04	-	0.1
7	90492.66	108172.07	-	0.1
8	90482.89	108173.47	-	0.1
9	90473.92	108186.81	-	0.1
10	90474.36	108186.8	-	0.1
11	90474.85	108186.75	-	0.1
12	90494.26	108183.96	-	0.1
13	90539.96	108179.05	-	0.1
14	90540.4	108178.4	-	0.1
1	90548.24	108166.87	-	0.1



ДОКУМЕНТ ПОДПИСАН
ЭЛЕКТРОННОЙ ПОДПИСЬЮ

Судьями ОБЛАСТНОГО СУДА ОБЛАСТИ
Владимирская ФЕДЕРАЛЬНАЯ СЛУЖБА ГОСУДАРСТВЕННОЙ
РЕГИСТРАЦИИ, КАДАСТРА И КАРТОГРАФИИ
Должность: с 27.04.2022 по 19.05.2024

ПОЛНОЕ НАИМЕНОВАНИЕ ДОЛЖНОСТИ

ИНИЦИАЛЫ, ФАМИЛИЯ

Земельный участок				
вид объекта недвижимости				
Лист № 16 раздела 4.2	Всего листов раздела 4.2: 50	Всего разделов: 8	Всего листов выписки: 90	
07.05.2024г. № КУВИИ-001/2024-126605768				
Кадастровый номер:		78:15-0008123:3774		
Сведения о характерных точках границы части (частей) земельного участка				
Учетный номер части: 78:15:0008123:3774/6				
Система координат СК-1964				
Номер точки	Координаты, м		Описание закрепления на местности	Средняя квадратичная погрешность определения координат характерных точек границ земельного участка, м
	X	Y		
1	2	3	4	5
1	90484.04	108149.59	-	0.1
2	90547.66	108167.73	-	0.1
3	90567.75	108138.21	-	0.1
4	90533.27	108115.53	-	0.1
5	90525.35	108110.79	-	0.1
6	90523.01	108114.23	-	0.1
7	90512.15	108107.04	-	0.1
1	90484.04	108149.59	-	0.1

ПОЛНОЕ НАИМЕНОВАНИЕ ДОЛЖНОСТИ	 ДОКУМЕНТ ПОДПИСАН ЭЛЕКТРОННОЙ ПОДПИСЬЮ	ИНИЦИАЛЫ, ФАМИЛИЯ
	Служба ФЕДЕРАЛЬНОГО АГЕНТСТВА ПО НЕДВИЖИМОМУ ИМУЩЕСТВУ Федеральное агентство по техническому регулированию и метрологии Федеральная служба государственной регистрации, кадастра и картографии Деловая линия + 7704.2022 со 19.05.2024	

Земельный участок			
вид объекта недвижимости			
Лист № 17 раздела 4.2	Всего листов раздела 4.2: 50	Всего разделов: 8	Всего листов выписки: 90
07.05.2024г. № КУВИИ-001/2024-126605768			
Кадастровый номер:		78:15:0008123:3774	

Сведения о характерных точках границы части (частей) земельного участка				
Учетный номер части: 78:15:0008123:3774/7				
Система координат СК-1964				
Номер точки	Координаты, м		Описание закрепления на местности	Средняя квадратичная погрешность определения координат характерных точек границ земельного участка, м
	X	Y		
1	2	3	4	5
1	90531.4	108116.09	-	0.1
2	90529.55	108115.3	-	0.1
3	90501.64	108155.15	-	0.1
4	90486.79	108145.43	-	-
5	90484.58	108148.77	-	-
6	90493.54	108154.63	-	0.1
7	90492.04	108156.96	-	0.1
8	90491.96	108157.25	-	-
9	90493.23	108158.09	-	0.1
10	90492.16	108159.68	-	-
11	90495.05	108175.04	-	0.1
12	90485.15	108189.24	-	0.1
13	90479.22	108197.73	-	0.1
14	90478.85	108198.6	-	0.1
15	90479.06	108199.79	-	0.1
16	90479.81	108200.58	-	0.1
17	90485.31	108203.95	-	0.1
18	90510.93	108221.59	-	-
19	90513.11	108218.24	-	-
20	90487.48	108200.59	-	0.1
21	90483.71	108198.28	-	0.1
22	90498.8	108176.67	-	0.1
23	90499.15	108175.85	-	0.1
24	90499.14	108175.14	-	0.1

	 ДОКУМЕНТ ПОДПИСАН ЭЛЕКТРОННОЙ ПОДПИСЬЮ Службы ОБЛАСТНОГО КАДАСТРА И ГЕОДЕЗИИ Управления ФЕДЕРАЛЬНОЙ СЛУЖБЫ ГОСУДАРСТВЕННОЙ РЕГИСТРАЦИИ, КАДАСТРА И ГЕОДЕЗИИ Калининградская область	
	ПОЛНОЕ НАИМЕНОВАНИЕ ДОЛЖНОСТИ ИНИЦИАЛЫ, ФАМИЛИЯ	

Земельный участок				
вид объекта недвижимости				
Лист № 18 раздела 4.2	Всего листов раздела 4.2: 50		Всего разделов: 8	
Всего листов выписки: 90				
07.05.2024г. № КУВИИ-001/2024-126605768				
Кадастровый номер:			78:15-0008123:3774	
1	2	3	4	5
25	90495.96	108158.24	-	0.1
26	90496.89	108156.82	-	0.1
27	90501.83	108159.98	-	0.1
28	90502.89	108159.76	-	0.1
29	90503.8	108159.03	-	0.1
30	90530.79	108120.5	-	0.1
31	90564.44	108143.07	-	-
32	90566.69	108139.77	-	-
1	90531.4	108116.09	-	0.1

ПОЛНОЕ НАИМЕНОВАНИЕ ДОЛЖНОСТИ	 ДОКУМЕНТ ПОДПИСАН ЭЛЕКТРОННОЙ ПОДПИСЬЮ Служба ФЕДЕРАЛЬНОГО АГЕНТСТВА ПО НЕДВИЖИМОМУ ИМУЩЕСТВУ ФЕДЕРАЛЬНАЯ СЛУЖБА ГОСУДАРСТВЕННОЙ РЕГИСТРАЦИИ, КАДАСТРА И КАРТОГРАФИИ Действителен с 27.04.2022 по 19.05.2024	ИНИЦИАЛЫ, ФАМИЛИЯ

Земельный участок			
вид объекта недвижимости			
Лист № 19 раздела 4.2	Всего листов раздела 4.2: 50	Всего разделов: 8	Всего листов выписки: 90
07.05.2024г. № КУВИИ-001/2024-126605768			
Кадастровый номер:		78:15-0008123:3774	

Сведения о характерных точках границы части (частей) земельного участка			
Учетный номер части: 78:15:0008123:3774/8			

Номер точки	Координаты, м		Описание закрепления на местности	Средняя квадратичная погрешность определения координат характерных точек границ земельного участка, м
	X	Y		
1	2	3	4	5
1	90414.79	108342.47	-	0.1
2	90406.19	108353.51	-	0.1
3	90391.99	108342.44	-	0.1
4	90400.6	108331.4	-	0.1
1	90414.79	108342.47	-	0.1
1	90567.75	108138.21	-	0.1
2	90540.4	108178.4	-	0.1
3	90535.16	108186.1	-	0.1
4	90533.02	108189.33	-	0.1
5	90523.61	108203.55	-	0.1
6	90513.13	108218.21	-	0.1
7	90509.2	108224.24	-	0.1
8	90507.33	108226.49	-	0.1
9	90510.19	108228.39	-	0.1
10	90506.57	108233.47	-	0.1
11	90500.12	108228.8	-	0.1
12	90502.03	108225.94	-	0.1
13	90487.17	108215.77	-	0.1
14	90479.27	108227.33	-	0.1
15	90488.5	108233.64	-	0.1
16	90476.68	108253.56	-	0.1
17	90476.93	108256.31	-	0.1
18	90478.21	108257.99	-	0.1
19	90484.1	108262.24	-	0.1

	 ДОКУМЕНТ ПОДПИСАН ЭЛЕКТРОННОЙ ПОДПИСЬЮ С помощью ОБЛАЧНОГО КОМПЬЮТЕРНОГО СЕРВИСА Федеральное АГЕНТСТВО ПО НЕДВИЖИМОМУ ИМУЩЕСТВУ, КАДАСТРУ И ГЕОГРАФИЧЕСКИМ ИНФОРМАЦИОННЫМ СИСТЕМАМ Дата подписания: 27.04.2024 в 14:05:20		
	ПОЛНОЕ НАИМЕНОВАНИЕ ДОЛЖНОСТИ		

Земельный участок				
вид объекта недвижимости				
Лист № 20 раздела 4.2	Всего листов раздела 4.2: 50		Всего разделов: 8	
Всего листов выписки: 90				
07.05.2024г. № КУВН-001/2024-126605768				
Кадастровый номер:			78:15-0008123:3774	
1	2	3	4	5
20	90480.3	108267.88	-	0.1
21	90477.95	108271.38	-	0.1
22	90468.93	108265.59	-	0.1
23	90438.71	108311.08	-	0.1
24	90435.28	108316.25	-	0.1
25	90442.75	108321.43	-	0.1
26	90443.79	108322.12	-	0.1
27	90409.97	108372.36	-	0.1
28	90367.96	108344.38	-	0.1
29	90392.6	108307.72	-	0.1
30	90393.88	108308.54	-	0.1
31	90398.7	108301.99	-	0.1
32	90397.16	108300.96	-	0.1
33	90404.68	108289.78	-	0.1
34	90458.76	108209.35	-	0.1
35	90493.23	108158.09	-	0.1
36	90482.93	108151.27	-	0.1
37	90512.15	108107.04	-	0.1
38	90523.01	108114.23	-	0.1
39	90525.35	108110.79	-	0.1
40	90533.27	108115.53	-	0.1
1	90567.75	108138.21	-	0.1

ПОЛНОЕ НАИМЕНОВАНИЕ ДОЛЖНОСТИ	 ДОКУМЕНТ ПОДПИСАН ЭЛЕКТРОННОЙ ПОДПИСЬЮ Службы ОБЛАСТНОГО КАДАСТРА ИМУЩЕСТВА Владимирской ОБЛАСТИ Федеральная служба государственной регистрации, кадастра и картографии Дубликат от 27.04.2024 по 15.05.2024	ИНИЦИАЛЫ, ФАМИЛИЯ

Земельный участок				
вид объекта недвижимости				
Лист № 21 раздела 4.2	Всего листов раздела 4.2: 50		Всего разделов: 8	Всего листов выписки: 90
07.05.2024г. № КУВН-001/2024-126605768				
Кадастровый номер:		78:15-0008123:3774		
Сведения о характерных точках границы части (частей) земельного участка				
Учетный номер части: 78:15:0008123:3774/9				
Система координат СК-1964				
Номер точки	Координаты, м		Описание закрепления на местности	Средняя квадратичная погрешность определения координат характерных точек границ земельного участка, м
	X	Y		
1	2	3	4	5
1	90525.35	108110.79	-	0.1
2	90523.17	108114	-	0.1
3	90539.53	108124.11	-	0.1
4	90566.44	108140.14	-	0.1
5	90567.75	108138.21	-	0.1
6	90533.27	108115.53	-	0.1
1	90525.35	108110.79	-	0.1



ДОКУМЕНТ ПОДПИСАН
ЭЛЕКТРОННОЙ ПОДПИСЬЮ

Служба ОБЛАСТНОГО КАДАСТРА И ГЕОДЕЗИИ
ИЛИ ФЕДЕРАЛЬНАЯ СЛУЖБА ГОСУДАРСТВЕННОЙ
РЕГИСТРАЦИИ, КАДАСТРА И ГЕОДЕЗИИ
Действителен с 27.04.2022 по 19.05.2024

ПОЛНОЕ НАИМЕНОВАНИЕ ДОЛЖНОСТИ

ИНИЦИАЛЫ, ФАМИЛИЯ

Земельный участок			
вид объекта недвижимости			
Лист № 22 раздела 4.2	Всего листов раздела 4.2: 50	Всего разделов: 8	Всего листов выписки: 90
07.05.2024г. № КУВИИ-001/2024-126605768			
Кадастровый номер:		78:15-0008123:3774	

Сведения о характерных точках границы части (частей) земельного участка			
Учетный номер части: 78:15:0008123:3774/10			

Номер точки	Координаты, м		Описание закрепления на местности	Средняя квадратичная погрешность определения координат характерных точек границ земельного участка, м
	X	Y		
1	2	3	4	5
1	90392.6	108307.72	-	0.1
2	90393.88	108308.54	-	0.1
3	90398.7	108301.99	-	0.1
4	90397.16	108300.96	-	0.1
5	90400.7	108295.7	-	0.1
6	90401.04	108295.91	-	0.1
7	90401.96	108296.61	-	0.1
8	90402.76	108297.45	-	0.1
9	90403.41	108298.4	-	0.1
10	90403.89	108299.45	-	0.1
11	90404.19	108300.57	-	0.1
12	90404.3	108301.72	-	0.1
13	90404.23	108302.87	-	0.1
14	90403.96	108304	-	0.1
15	90403.51	108305.07	-	0.1
16	90399.91	108310.82	-	0.1
17	90399.21	108311.74	-	0.1
18	90398.38	108312.54	-	0.1
19	90397.42	108313.19	-	0.1
20	90396.37	108313.67	-	0.1
21	90395.25	108313.97	-	0.1
22	90394.1	108314.08	-	0.1
23	90392.95	108314.01	-	0.1
24	90391.82	108313.74	-	0.1

	 ДОКУМЕНТ ПОДПИСАН ЭЛЕКТРОННОЙ ПОДПИСЬЮ	
	Служба ОБЛАСТНОГО КАДАСТРА И ГЕОИНФОРМАЦИОННОГО ЦЕНТРА Владимирская область ФЕДЕРАЛЬНАЯ СЛУЖБА ГОСУДАРСТВЕННОЙ РЕГИСТРАЦИИ, КАДАСТРА И ГЕОИНФОРМАЦИИ Адрес: 600000, г. Владимир, ул. Мухоморова, д. 10 Контакт: +7 (4912) 202 00 19, 204	
ПОЛНОЕ НАИМЕНОВАНИЕ ДОЛЖНОСТИ		ИНИЦИАЛЫ, ФАМИЛИЯ

Земельный участок				
вид объекта недвижимости				
Лист № 23 раздела 4.2	Всего листов раздела 4.2: 50	Всего разделов: 8	Всего листов выписки: 90	
07.05.2024г. № КУВИИ-001/2024-126605768				
Кадастровый номер:		78:15-0008123:3774		
1	2	3	4	5
25	90390.76	108313.29	-	0.1
26	90389.42	108312.45	-	0.1
1	90392.6	108307.72	-	0.1

	 <p>ДОКУМЕНТ ПОДПИСАН ЭЛЕКТРОННОЙ ПОДПИСЬЮ</p> <p>Служба ИТ ОБЛАСТНОГО СЕМИПАЛАТОВСКОГО РАЙОНА Управления ФЕДЕРАЛЬНОЙ СЛУЖБЫ ГОСУДАРСТВЕННОЙ РЕГИСТРАЦИИ, КАДАСТРА И КАРТОГРАФИИ Датировано: 27.04.2024 в 14:05:20/4</p>	
ПОЛНОЕ НАИМЕНОВАНИЕ ДОЛЖНОСТИ		ИНИЦИАЛЫ, ФАМИЛИЯ

Земельный участок				
вид объекта недвижимости				
Лист № 24 раздела 4.2	Всего листов раздела 4.2: 50		Всего разделов: 8	Всего листов выписки: 90
07.05.2024г. № КУВН-001/2024-126605768				
Кадастровый номер:		78:15:0008123:3774		
Сведения о характерных точках границы части (частей) земельного участка				
Учетный номер части: 78:15:0008123:3774/11				
Система координат СК-1964				
Номер точки	Координаты, м		Описание закрепления на местности	Средняя квадратичная погрешность определения координат характерных точек границ земельного участка, м
	X	Y		
1	2	3	4	5
1	90384.09	108344.28	-	0.1
2	90372.95	108336.96	-	0.1
3	90367.96	108344.38	-	0.1
4	90409.97	108372.36	-	0.1
5	90415.05	108364.81	-	0.1
6	90407.45	108359.77	-	0.1
1	90384.09	108344.28	-	0.1

ПОЛНОЕ НАИМЕНОВАНИЕ ДОЛЖНОСТИ	 ДОКУМЕНТ ПОДПИСАН ЭЛЕКТРОННОЙ ПОДПИСЬЮ	ИНИЦИАЛЫ, ФАМИЛИЯ
	Служба ФОНДА МОНИТОРИНГА ИМПЛУМЕНТАЦИИ Федеральная служба государственной регистрации, кадастра и картографии Действует с 27.04.2022 по 19.05.2024	

Земельный участок			
вид объекта недвижимости			
Лист № 25 раздела 4.2	Всего листов раздела 4.2: 50	Всего разделов: 8	Всего листов выписки: 90
07.05.2024г. № КУВН-001/2024-126605768			
Кадастровый номер:		78:15:0008123:3774	

Сведения о характерных точках границы части (частей) земельного участка

Учетный номер части: 78:15:0008123:3774/12

Система координат СК-1964

Номер точки	Координаты, м		Описание закрепления на местности	Средняя квадратичная погрешность определения координат характерных точек границ земельного участка, м
	X	Y		
1	2	3	4	5
1	90408.35	108284.32	-	0.1
2	90408.8	108284.68	-	0.1
3	90409.1	108284.97	-	0.1
4	90409.36	108285.29	-	0.1
5	90409.6	108285.62	-	0.1
6	90409.82	108285.98	-	0.1
7	90410	108286.35	-	0.1
8	90410.15	108286.73	-	0.1
9	90410.27	108287.13	-	0.1
10	90410.35	108287.53	-	0.1
11	90410.4	108287.94	-	0.1
12	90410.42	108288.36	-	0.1
13	90410.4	108288.77	-	0.1
14	90410.35	108289.18	-	0.1
15	90410.27	108289.59	-	0.1
16	90410.15	108289.98	-	0.1
17	90410	108290.37	-	0.1
18	90409.82	108290.74	-	0.1
19	90407.73	108294.59	-	0.1
20	90407.58	108294.85	-	0.1
21	90407.35	108295.2	-	0.1
22	90407.09	108295.52	-	0.1
23	90406.8	108295.82	-	0.1
24	90406.49	108296.09	-	0.1



ДОКУМЕНТ ПОДПИСАН
ЭЛЕКТРОННОЙ ПОДПИСЬЮ

Служба ОБЛАСТНОГО КОСОВОЛОКАСНОГО
Управления ФЕДЕРАЛЬНАЯ СЛУЖБА ГОСУДАРСТВЕННОЙ
РЕГИСТРАЦИИ, КАДАСТРА И КАРТОГРАФИИ
Датировано: 27.04.2024 в 15:05:204

ПОЛНОЕ НАИМЕНОВАНИЕ ДОЛЖНОСТИ

ИНИЦИАЛЫ, ФАМИЛИЯ

Земельный участок				
вид объекта недвижимости				
Лист № 26 раздела 4.2	Всего листов раздела 4.2: 50		Всего разделов: 8	Всего листов выписки: 90
07.05.2024г. № КУВН-001/2024-126605768				
Кадастровый номер:			78:15-0008123:3774	
1	2	3	4	5
25	90406.16	108296.34	-	0.1
26	90405.81	108296.56	-	0.1
27	90405.44	108296.75	-	0.1
28	90405.06	108296.91	-	0.1
29	90404.67	108297.03	-	0.1
30	90404.27	108297.13	-	0.1
31	90403.86	108297.19	-	0.1
32	90403.44	108297.21	-	0.1
33	90403.03	108297.21	-	0.1
34	90402.62	108297.16	-	0.1
35	90402.21	108297.09	-	0.1
36	90401.82	108296.98	-	0.1
37	90401.58	108296.89	-	0.1
38	90401.32	108296.79	-	0.1
39	90401.05	108296.66	-	0.1
40	90400.69	108296.46	-	0.1
41	90400.34	108296.24	-	0.1
42	90404.68	108289.78	-	0.1
1	90408.35	108284.32	-	0.1

ПОЛНОЕ НАИМЕНОВАНИЕ ДОЛЖНОСТИ	 ДОКУМЕНТ ПОДПИСАН ЭЛЕКТРОННОЙ ПОДПИСЬЮ Стороны ОБЛАСТНОГО КОМПЬЮТЕРНО-ИНФОРМАЦИОННОГО ЦЕНТРА ФЕДЕРАЛЬНОЙ СЛУЖБЫ ГОСУДАРСТВЕННОЙ РЕГИСТРАЦИИ, КАДАСТРА И КАРТОГРАФИИ Действителен с 27.04.2022 по 19.05.2024	ИНИЦИАЛЫ, ФАМИЛИЯ

Земельный участок				
вид объекта недвижимости				
Лист № 27 раздела 4.2	Всего листов раздела 4.2: 50		Всего разделов: 8	Всего листов выписки: 90
07.05.2024г. № КУВИИ-001/2024-126605768				
Кадастровый номер:		78:15-0008123:3774		
Сведения о характерных точках границы части (частей) земельного участка				
Учетный номер части: 78:15:0008123:3774/13				
Система координат СК-1964				
Номер точки	Координаты, м		Описание закрепления на местности	Средняя квадратичная погрешность определения координат характерных точек границ земельного участка, м
	X	Y		
1	2	3	4	5
1	90414.79	108342.47	-	0.1
2	90406.19	108353.51	-	0.1
3	90391.99	108342.44	-	0.1
4	90400.6	108331.4	-	0.1
1	90414.79	108342.47	-	0.1
1	90431.78	108339.96	-	0.1
2	90409.97	108372.36	-	0.1
3	90367.96	108344.38	-	0.1
4	90389.68	108312.07	-	0.1
5	90399.1	108318.26	-	0.1
1	90431.78	108339.96	-	0.1



ДОКУМЕНТ ПОДПИСАН
ЭЛЕКТРОННОЙ ПОДПИСЬЮ

Стороной ОБЛАСТНОГО АДМИНИСТРАЦИОННОГО
УПРАВЛЕНИЯ ФЕДЕРАЛЬНОЙ СЛУЖБЫ ГОСУДАРСТВЕННОЙ
РЕГИСТРАЦИИ, КАДАСТРА И КАРТОГРАФИИ
Датой подписания: 27.04.2024 в 14:05:20/4

ПОЛНОЕ НАИМЕНОВАНИЕ ДОЛЖНОСТИ

ИНИЦИАЛЫ, ФАМИЛИЯ

Земельный участок			
вид объекта недвижимости			
Лист № 28 раздела 4.2	Всего листов раздела 4.2: 50	Всего разделов: 8	Всего листов выписки: 90
07.05.2024г. № КУВИИ-001/2024-126605768			
Кадастровый номер:		78:15-0008123:3774	

Сведения о характерных точках границы части (частей) земельного участка

Учетный номер части: 78:15:0008123:3774/14

Система координат СК-1964

Номер точки	Координаты, м		Описание закрепления на местности	Средняя квадратичная погрешность определения координат характерных точек границ земельного участка, м
	X	Y		
1	2	3	4	5
1	90411.95	108278.97	-	0.1
2	90417.35	108282.89	-	0.1
3	90411.14	108292.01	-	0.1
4	90410.88	108292.44	-	0.1
5	90410.66	108292.88	-	0.1
6	90410.48	108293.34	-	0.1
7	90410.33	108293.81	-	0.1
8	90410.22	108294.3	-	0.1
9	90410.15	108294.79	-	0.1
10	90410.13	108295.28	-	0.1
11	90410.14	108295.78	-	0.1
12	90410.2	108296.27	-	0.1
13	90410.3	108296.76	-	0.1
14	90410.43	108297.24	-	0.1
15	90410.61	108297.7	-	0.1
16	90410.82	108298.15	-	0.1
17	90411.07	108298.58	-	0.1
18	90411.35	108298.98	-	0.1
19	90411.67	108299.37	-	0.1
20	90412.01	108299.72	-	0.1
21	90412.39	108300.04	-	0.1
22	90412.79	108300.34	-	0.1
23	90422.03	108306.53	-	0.1
24	90416.87	108315	-	0.1

ДОКУМЕНТ ПОДПИСАН
ЭЛЕКТРОННОЙ ПОДПИСЬЮСлужба ОБЛАСТНОГО КАДАСТРА И ГЕОДЕЗИИ
ИЛИИИ ФЕДЕРАЛЬНАЯ СЛУЖБА ГОСУДАРСТВЕННОЙ
РЕГИСТРАЦИИ, КАДАСТРА И ГЕОДЕЗИИ
Должность: с 27.04.2022 по 19.05.2024

ПОЛНОЕ НАИМЕНОВАНИЕ ДОЛЖНОСТИ

ИНИЦИАЛЫ, ФАМИЛИЯ

Земельный участок				
вид объекта недвижимости				
Лист № 29 раздела 4.2	Всего листов раздела 4.2: 50		Всего разделов: 8	
Всего листов выписки: 90				
07.05.2024г. № КУВН-001/2024-126605768				
Кадастровый номер:			78:15-0008123:3774	
1	2	3	4	5
25	90416.71	108315.28	-	0.1
26	90416.5	108315.73	-	0.1
27	90416.32	108316.19	-	0.1
28	90416.18	108316.67	-	0.1
29	90416.08	108317.15	-	0.1
30	90416.02	108317.64	-	0.1
31	90416	108318.14	-	0.1
32	90416.02	108318.64	-	0.1
33	90416.08	108319.13	-	0.1
34	90416.18	108319.61	-	0.1
35	90416.33	108320.09	-	0.1
36	90416.51	108320.55	-	0.1
37	90416.73	108320.99	-	0.1
38	90416.98	108321.42	-	0.1
39	90417.27	108321.82	-	0.1
40	90417.59	108322.2	-	0.1
41	90417.94	108322.55	-	0.1
42	90418.32	108322.87	-	0.1
43	90418.73	108323.16	-	0.1
44	90435.68	108334.17	-	0.1
45	90442.38	108324.21	-	0.1
46	90430.15	108316.27	-	0.1
47	90435.27	108307.86	-	0.1
48	90435.39	108307.65	-	0.1
49	90435.61	108307.21	-	0.1
50	90435.8	108306.75	-	0.1
51	90435.95	108306.28	-	0.1
52	90436.05	108305.79	-	0.1
53	90436.12	108305.3	-	0.1

ПОЛНОЕ НАИМЕНОВАНИЕ ДОЛЖНОСТИ	 ДОКУМЕНТ ПОДПИСАН ЭЛЕКТРОННОЙ ПОДПИСЬЮ Службы ОБЛАСТНОГО КАДАСТРА И ГЕОИНФОРМАЦИОННОГО ЦЕНТРА Волгоградской области ФЕДЕРАЛЬНАЯ СЛУЖБА ГОСУДАРСТВЕННОЙ РЕГИСТРАЦИИ, КАДАСТРА И КАРТОГРАФИИ Довольное + 7704.202 от 19.05.2024	ИНИЦИАЛЫ, ФАМИЛИЯ

Земельный участок			
вид объекта недвижимости			
Лист № 30 раздела 4.2	Всего листов раздела 4.2: 50	Всего разделов: 8	Всего листов выписки: 90
07.05.2024г. № КУВН-001/2024-126605768			
Кадастровый номер:		78:15-0008123:3774	

1	2	3	4	5
54	90436.15	108304.81	-	0.1
55	90436.13	108304.31	-	0.1
56	90436.08	108303.82	-	0.1
57	90435.98	108303.33	-	0.1
58	90435.84	108302.86	-	0.1
59	90435.67	108302.39	-	0.1
60	90435.46	108301.94	-	0.1
61	90435.21	108301.51	-	0.1
62	90434.92	108301.11	-	0.1
63	90434.61	108300.73	-	0.1
64	90434.26	108300.37	-	0.1
65	90433.88	108300.05	-	0.1
66	90433.48	108299.75	-	0.1
67	90424.49	108293.73	-	0.1
68	90430.54	108284.82	-	0.1
69	90430.71	108284.55	-	0.1
70	90430.95	108284.12	-	0.1
71	90431.16	108283.67	-	0.1
72	90431.32	108283.2	-	0.1
73	90431.45	108282.72	-	0.1
74	90431.53	108282.23	-	0.1
75	90431.58	108281.74	-	0.1
76	90431.58	108281.24	-	0.1
77	90431.54	108280.74	-	0.1
78	90431.46	108280.26	-	0.1
79	90431.34	108279.77	-	0.1
80	90431.19	108279.3	-	0.1
81	90430.99	108278.85	-	0.1
82	90430.76	108278.41	-	0.1

	 ДОКУМЕНТ ПОДПИСАН ЭЛЕКТРОННОЙ ПОДПИСЬЮ	
	Служба ФЕДЕРАЛЬНОГО АГЕНТСТВА ПО НЕДВИЖИМОМУ ИМУЩЕСТВУ ФЕДЕРАЛЬНОЕ АГЕНТСТВО ПО ТЕХНИЧЕСКОМУ РЕГУЛИРОВАНИЮ И МЕТРОЛОГИИ ДОК. № 2704.202 от 19.05.2024	
ПОЛНОЕ НАИМЕНОВАНИЕ ДОЛЖНОСТИ		ИНИЦИАЛЫ, ФАМИЛИЯ

Земельный участок				
вид объекта недвижимости				
Лист № 31 раздела 4.2	Всего листов раздела 4.2: 50	Всего разделов: 8	Всего листов выписки: 90	
07.05.2024г. № КУВИИ-001/2024-126605768				
Кадастровый номер:		78:15-0008123:3774		
1	2	3	4	5
83	90430.49	108277.99	-	0.1
84	90430.19	108277.6	-	0.1
85	90429.85	108277.23	-	0.1
86	90429.49	108276.89	-	0.1
87	90429.1	108276.59	-	0.1
88	90418.65	108269.01	-	0.1
1	90411.95	108278.97	-	0.1



ДОКУМЕНТ ПОДПИСАН
ЭЛЕКТРОННОЙ ПОДПИСЬЮ

Стороной ОБЛАСТНОГО СЕЛОВОЗМОЖНОСТНОГО
УПРАВЛЕНИЯ ФЕДЕРАЛЬНОЙ СЛУЖБЫ ГОСУДАРСТВЕННОЙ
РЕГИСТРАЦИИ, КАДАСТРА И КАРТОГРАФИИ
Датировано: 07.05.2024 в 15:05:2024

ПОЛНОЕ НАИМЕНОВАНИЕ ДОЛЖНОСТИ

ИНИЦИАЛЫ, ФАМИЛИЯ

Земельный участок			
вид объекта недвижимости			
Лист № 32 раздела 4.2	Всего листов раздела 4.2: 50	Всего разделов: 8	Всего листов выписки: 90
07.05.2024г. № КУВИИ-001/2024-126605768			
Кадастровый номер:		78:15-0008123:3774	

Сведения о характерных точках границы части (частей) земельного участка			
Учетный номер части: 78:15:0008123:3774/15			

Номер точки	Координаты, м		Описание закрепления на местности	Средняя квадратичная погрешность определения координат характерных точек границ земельного участка, м
	X	Y		
1	2	3	4	5
1	90440.22	108308.1	-	0.1
2	90440.11	108307.97	-	0.1
3	90439.94	108307.8	-	0.1
4	90439.82	108307.69	-	0.1
5	90439.72	108307.61	-	0.1
6	90439.63	108307.52	-	0.1
7	90439.5	108307.42	-	0.1
8	90439.4	108307.35	-	0.1
9	90439.29	108307.28	-	0.1
10	90439.16	108307.19	-	0.1
11	90439.05	108307.13	-	0.1
12	90438.94	108307.06	-	0.1
13	90438.8	108306.98	-	0.1
14	90420.26	108297.3	-	0.1
15	90420.1	108297.23	-	0.1
16	90419.99	108297.18	-	0.1
17	90419.88	108297.13	-	0.1
18	90419.73	108297.08	-	0.1
19	90419.49	108297	-	0.1
20	90419.35	108296.96	-	0.1
21	90419.21	108296.92	-	0.1
22	90419.09	108296.9	-	0.1
23	90418.94	108296.87	-	0.1
24	90418.8	108296.85	-	0.1

	 ДОКУМЕНТ ПОДПИСАН ЭЛЕКТРОННОЙ ПОДПИСЬЮ С помощью ОБЕСПЕЧЕНИЯ ЭЛЕКТРОННОГО ПОДПИСАНИЯ Федеральное агентство государственной регистрации, кадастра и картографии Деловая линия + 7704.202 от 19.05.2024		
	ПОЛНОЕ НАИМЕНОВАНИЕ ДОЛЖНОСТИ		

Земельный участок				
вид объекта недвижимости				
Лист № 33 раздела 4.2	Всего листов раздела 4.2: 50		Всего разделов: 8	Всего листов выписки: 90
07.05.2024г. № КУВН-001/2024-126605768				
Кадастровый номер:			78:15-0008123:3774	
1	2	3	4	5
25	90418.68	108296.83	-	0.1
26	90418.52	108296.81	-	0.1
27	90418.39	108296.8	-	0.1
28	90418.27	108296.79	-	0.1
29	90418.11	108296.79	-	0.1
30	90417.86	108296.79	-	0.1
31	90417.7	108296.8	-	0.1
32	90417.56	108296.81	-	0.1
33	90417.44	108296.83	-	0.1
34	90417.3	108296.85	-	0.1
35	90417.04	108296.89	-	0.1
36	90416.88	108296.93	-	0.1
37	90416.64	108296.99	-	0.1
38	90416.5	108297.04	-	0.1
39	90416.29	108297.11	-	0.1
40	90416.14	108297.17	-	0.1
41	90415.87	108297.29	-	0.1
42	90415.61	108297.43	-	0.1
43	90415.39	108297.56	-	0.1
44	90415.15	108297.71	-	0.1
45	90414.92	108297.89	-	0.1
46	90414.73	108298.05	-	0.1
47	90414.61	108298.16	-	0.1
48	90414.42	108298.35	-	0.1
49	90414.24	108298.55	-	0.1
50	90412.02	108301.16	-	0.1
51	90409.13	108299	-	0.1
52	90425.92	108275.85	-	0.1
53	90437.57	108258.68	-	0.1

ПОЛНОЕ НАИМЕНОВАНИЕ ДОЛЖНОСТИ	 ДОКУМЕНТ ПОДПИСАН ЭЛЕКТРОННОЙ ПОДПИСЬЮ Служба ОБЛАСТНОГО КАДАСТРА ИМУЩЕСТВА ИЛИ ИЛИ ФЕДЕРАЛЬНАЯ СЛУЖБА ГОСУДАРСТВЕННОЙ РЕГИСТРАЦИИ, КАДАСТРА И КАРТОГРАФИИ Дубликат от 27.04.2024 по 19.05.2024	ИНИЦИАЛЫ, ФАМИЛИЯ

Земельный участок			
вид объекта недвижимости			
Лист № 34 раздела 4.2	Всего листов раздела 4.2: 50	Всего разделов: 8	Всего листов выписки: 90
07.05.2024г. № КУВИИ-001/2024-126605768			
Кадастровый номер:		78:15-0008123:3774	

1	2	3	4	5
54	90449.29	108241.31	-	0.1
55	90449.51	108240.96	-	0.1
56	90449.69	108240.59	-	0.1
57	90449.85	108240.21	-	0.1
58	90449.97	108239.82	-	0.1
59	90450.06	108239.41	-	0.1
60	90450.12	108239	-	0.1
61	90450.14	108238.59	-	0.1
62	90450.13	108238.18	-	0.1
63	90450.09	108237.77	-	0.1
64	90449.96	108237.19	-	0.1
65	90457.48	108226.34	-	0.1
66	90480.66	108192.82	-	0.1
67	90480.88	108192.47	-	0.1
68	90481.07	108192.1	-	0.1
69	90481.23	108191.72	-	0.1
70	90481.36	108191.33	-	0.1
71	90481.45	108190.92	-	0.1
72	90481.51	108190.52	-	0.1
73	90481.54	108190.1	-	0.1
74	90481.54	108189.69	-	0.1
75	90481.5	108189.28	-	0.1
76	90481.42	108188.87	-	0.1
77	90481.31	108188.47	-	0.1
78	90481.17	108188.08	-	0.1
79	90481	108187.71	-	0.1
80	90480.8	108187.35	-	0.1
81	90480.57	108187.01	-	0.1
82	90480.31	108186.68	-	0.1

ПОЛНОЕ НАИМЕНОВАНИЕ ДОЛЖНОСТИ	 ДОКУМЕНТ ПОДПИСАН ЭЛЕКТРОННОЙ ПОДПИСЬЮ	ИНИЦИАЛЫ, ФАМИЛИЯ
	Служба ФЕДЕРАЛЬНОГО АГЕНТСТВА ПО НЕДВИЖИМОМУ ИМУЩЕСТВУ ФЕДЕРАЛЬНАЯ СЛУЖБА ГОСУДАРСТВЕННОЙ РЕГИСТРАЦИИ, КАДАСТРА И КАРТОГРАФИИ Деловая + 7704.202 от 19.05.2024	

Земельный участок				
вид объекта недвижимости				
Лист № 35 раздела 4.2	Всего листов раздела 4.2: 50		Всего разделов: 8	
Всего листов выписки: 90				
07.05.2024г. № КУВН-001/2024-126605768				
Кадастровый номер:			78:15-0008123:3774	
1	2	3	4	5
83	90480.03	108186.38	-	0.1
84	90479.72	108186.11	-	0.1
85	90479.39	108185.86	-	0.1
86	90479.04	108185.64	-	0.1
87	90478.67	108185.45	-	0.1
88	90478.29	108185.29	-	0.1
89	90477.9	108185.16	-	0.1
90	90477.5	108185.06	-	0.1
91	90477.09	108185	-	0.1
92	90476.67	108184.97	-	0.1
93	90476.26	108184.98	-	0.1
94	90475.85	108185.02	-	0.1
95	90475.44	108185.09	-	0.1
96	90474.99	108185.22	-	0.1
97	90439.17	108238.49	-	0.1
98	90404.68	108289.78	-	0.1
99	90397.16	108300.96	-	0.1
100	90398.7	108301.99	-	0.1
101	90393.88	108308.54	-	0.1
102	90392.6	108307.72	-	0.1
103	90388.63	108313.62	-	0.1
104	90389.71	108314.05	-	0.1
105	90385.71	108320.67	-	0.1
106	90383.95	108320.59	-	0.1
107	90374.49	108334.66	-	0.1
108	90376.05	108335.77	-	0.1
109	90369.11	108345.15	-	0.1
110	90377.44	108350.69	-	0.1
111	90387.17	108337.54	-	0.1

ПОЛНОЕ НАИМЕНОВАНИЕ ДОЛЖНОСТИ	 ДОКУМЕНТ ПОДПИСАН ЭЛЕКТРОННОЙ ПОДПИСЬЮ Служба кадастрового учета и регистрации недвижимости Федеральная служба государственной регистрации, кадастра и картографии Дубликат от 27.04.2024 № 18/01/2024	ИНИЦИАЛЫ, ФАМИЛИЯ

Земельный участок				
вид объекта недвижимости				
Лист № 36 раздела 4.2	Всего листов раздела 4.2: 50		Всего разделов: 8	
Всего листов выписки: 90				
07.05.2024г. № КУВН-001/2024-126605768				
Кадастровый номер:			78:15-0008123:3774	
1	2	3	4	5
112	90387.27	108337.39	-	0.1
113	90387.4	108337.19	-	0.1
114	90391.18	108330.94	-	0.1
115	90396.51	108331.19	-	0.1
116	90396.64	108331.19	-	0.1
117	90396.92	108331.19	-	0.1
118	90397.08	108331.18	-	0.1
119	90397.33	108331.16	-	0.1
120	90397.5	108331.13	-	0.1
121	90397.74	108331.1	-	0.1
122	90397.92	108331.05	-	0.1
123	90398.14	108331	-	0.1
124	90398.32	108330.94	-	0.1
125	90398.53	108330.87	-	0.1
126	90398.7	108330.79	-	0.1
127	90398.91	108330.7	-	0.1
128	90399.04	108330.63	-	0.1
129	90399.28	108330.51	-	0.1
130	90399.41	108330.42	-	0.1
131	90399.62	108330.28	-	0.1
132	90399.77	108330.17	-	0.1
133	90399.95	108330.03	-	0.1
134	90400.08	108329.92	-	0.1
135	90400.26	108329.75	-	0.1
136	90400.37	108329.63	-	0.1
137	90400.49	108329.5	-	0.1
138	90413.48	108314.78	-	0.1
139	90414.92	108315.85	-	0.1
140	90415.19	108316.03	-	0.1

ПОЛНОЕ НАИМЕНОВАНИЕ ДОЛЖНОСТИ	 ДОКУМЕНТ ПОДПИСАН ЭЛЕКТРОННОЙ ПОДПИСЬЮ Служба ФЕДЕРАЛЬНОГО СЛУЖБЫ ГОСУДАРСТВЕННОЙ РЕГИСТРАЦИИ, КАДАСТРА И КАРТОГРАФИИ Действителен с 27.04.2022 по 19.05.2024	ИНИЦИАЛЫ, ФАМИЛИЯ

Земельный участок			
вид объекта недвижимости			
Лист № 37 раздела 4.2	Всего листов раздела 4.2: 50	Всего разделов: 8	Всего листов выписки: 90
07.05.2024г. № КУВИИ-001/2024-126605768			
Кадастровый номер:		78:15-0008123:3774	

1	2	3	4	5
141	90430.94	108325.86	-	0.1
142	90431.12	108325.97	-	0.1
143	90431.4	108326.11	-	0.1
144	90431.71	108326.26	-	0.1
145	90432.06	108326.38	-	0.1
146	90432.46	108326.49	-	0.1
147	90432.86	108326.57	-	0.1
148	90433.1	108326.59	-	0.1
149	90433.27	108326.61	-	0.1
150	90433.77	108326.62	-	0.1
151	90434.1	108326.6	-	0.1
152	90434.27	108326.57	-	0.1
153	90434.51	108326.54	-	0.1
154	90434.81	108326.47	-	0.1
155	90434.96	108326.43	-	0.1
156	90435.31	108326.32	-	0.1
157	90435.56	108326.21	-	0.1
158	90435.73	108326.14	-	0.1
159	90436.05	108325.97	-	0.1
160	90436.49	108325.69	-	0.1
161	90436.73	108325.51	-	0.1
162	90436.85	108325.41	-	0.1
163	90437.05	108325.23	-	0.1
164	90437.34	108324.93	-	0.1
165	90437.76	108324.45	-	0.1
166	90440.85	108326.49	-	0.1
167	90443.79	108322.12	-	0.1
168	90442.75	108321.43	-	0.1
169	90435.28	108316.25	-	0.1

	 ДОКУМЕНТ ПОДПИСАН ЭЛЕКТРОННОЙ ПОДПИСЬЮ	
	Служба ИТ ОБЛАСТНОГО СЕМИОТДЕЛА ИЛИ ИЛИ ФЕДЕРАЛЬНАЯ СЛУЖБА ГОСУДАРСТВЕННОЙ РЕГИСТРАЦИИ, КАДАСТРА И КАРТОГРАФИИ Деловая линия + 7704.2022 со 19.05.2024	
ПОЛНОЕ НАИМЕНОВАНИЕ ДОЛЖНОСТИ		ИНИЦИАЛЫ, ФАМИЛИЯ

Земельный участок				
вид объекта недвижимости				
Лист № 38 раздела 4.2	Всего листов раздела 4.2: 50		Всего разделов: 8	
Всего листов выписки: 90				
07.05.2024г. № КУВН-001/2024-126605768				
Кадастровый номер:			78:15-0008123:3774	
1	2	3	4	5
170	90438.71	108311.08	-	0.1
171	90440.48	108308.42	-	0.1
1	90440.22	108308.1	-	0.1
1	90404.28	108307.86	-	0.1
2	90405.47	108308.75	-	0.1
3	90402.1	108312.57	-	0.1
1	90404.28	108307.86	-	0.1

ПОЛНОЕ НАИМЕНОВАНИЕ ДОЛЖНОСТИ	 ДОКУМЕНТ ПОДПИСАН ЭЛЕКТРОННОЙ ПОДПИСЬЮ Службы ОБЛАСТНОГО СЕМИОТДЕЛЕНИЯ ИЛИ ИЛИ ФЕДЕРАЛЬНОЙ СЛУЖБЫ ГОСУДАРСТВЕННОЙ РЕГИСТРАЦИИ, КАДАСТРА И КАРТОГРАФИИ Даты создания: 27.04.2024 по 19.05.2024	НИНЦЫ, ФАМИЛИЯ

Земельный участок				
вид объекта недвижимости				
Лист № 39 раздела 4.2	Всего листов раздела 4.2: 50		Всего разделов: 8	Всего листов выписки: 90
07.05.2024г. № КУВН-001/2024-126605768				
Кадастровый номер:		78:15-0008123:3774		
Сведения о характерных точках границы части (частей) земельного участка				
Учетный номер части: 78:15:0008123:3774/16				
Система координат СК-1964				
Номер точки	Координаты, м		Описание закрепления на местности	Средняя квадратичная погрешность определения координат характерных точек границ земельного участка, м
	X	Y		
1	2	3	4	5
1	90505.35	108229.52	-	0.1
2	90501.09	108227.35	-	0.1
3	90500.12	108228.8	-	0.1
4	90506.57	108233.47	-	0.1
5	90510.19	108228.39	-	0.1
6	90507.33	108226.49	-	0.1
1	90505.35	108229.52	-	0.1

ПОЛНОЕ НАИМЕНОВАНИЕ ДОЛЖНОСТИ	 ДОКУМЕНТ ПОДПИСАН ЭЛЕКТРОННОЙ ПОДПИСЬЮ	ИНИЦИАЛЫ, ФАМИЛИЯ
	Служба ФЕДЕРАЛЬНОГО АГЕНТСТВА ПО НЕДВИЖИМОМУ ИМУЩЕСТВУ Федеральное агентство по техническому регулированию и метрологии Федеральная служба государственной регистрации, кадастра и картографии Деловая линия + 7704.2022 со 19.05.2024	

Земельный участок			
вид объекта недвижимости			
Лист № 40 раздела 4.2	Всего листов раздела 4.2: 50	Всего разделов: 8	Всего листов выписки: 90
07.05.2024г. № КУВН-001/2024-126605768			
Кадастровый номер:		78:15-0008123:3774	

Сведения о характерных точках границы части (частей) земельного участка			
Учетный номер части: 78:15:0008123:3774/17			

Номер точки	Координаты, м		Описание закрепления на местности	Средняя квадратичная погрешность определения координат характерных точек границ земельного участка, м
	X	Y		
1	2	3	4	5
1	90412.14	108369.11	-	0.1
2	90386.43	108352.06	-	0.1
3	90388.75	108342.88	-	0.1
4	90395.5	108313.37	-	0.1
5	90397.33	108308.96	-	0.1
6	90399.87	108302.72	-	0.1
7	90399.93	108302.55	-	0.1
8	90399.98	108302.37	-	0.1
9	90400	108302.19	-	0.1
10	90400.02	108302.01	-	0.1
11	90400.01	108301.82	-	0.1
12	90399.99	108301.64	-	0.1
13	90399.96	108301.46	-	0.1
14	90399.91	108301.29	-	0.1
15	90399.84	108301.12	-	0.1
16	90399.77	108300.95	-	0.1
17	90399.67	108300.8	-	0.1
18	90399.57	108300.65	-	0.1
19	90399.48	108300.54	-	0.1
20	90398.87	108299.86	-	0.1
21	90398.78	108299.77	-	0.1
22	90398.68	108299.68	-	0.1
23	90398.57	108299.61	-	0.1
24	90398.45	108299.54	-	0.1

	 ДОКУМЕНТ ПОДПИСАН ЭЛЕКТРОННОЙ ПОДПИСЬЮ	
	Служба ОБЛАСТНОГО ИСХОДОВОГО КАДАСТРА Удмуртская Республика ФЕДЕРАЛЬНАЯ СЛУЖБА ГОСУДАРСТВЕННОЙ РЕГИСТРАЦИИ, КАДАСТРА И КАРТОГРАФИИ Дубликат от 27.04.2024 по 19.05.2024	
ПОЛНОЕ НАИМЕНОВАНИЕ ДОЛЖНОСТИ		ИНИЦИАЛЫ, ФАМИЛИЯ

Земельный участок				
вид объекта недвижимости				
Лист № 41 раздела 4.2	Всего листов раздела 4.2: 50		Всего разделов: 8	Всего листов выписки: 90
07.05.2024г. № КУВИИ-001/2024-126605768				
Кадастровый номер:			78:15-0008123:3774	
1	2	3	4	5
25	90398.18	108299.44	-	0.1
26	90397.16	108300.96	-	0.1
27	90398.7	108301.99	-	0.1
28	90396.82	108304.55	-	0.1
29	90395.35	108308.14	-	0.1
30	90393.49	108312.65	-	0.1
31	90393.44	108312.8	-	0.1
32	90386.67	108342.39	-	0.1
33	90384.54	108350.82	-	0.1
34	90370.09	108341.22	-	0.1
35	90368.74	108343.22	-	0.1
36	90383.92	108353.29	-	0.1
37	90383.67	108354.29	-	0.1
38	90383.64	108354.54	-	0.1
39	90383.67	108354.84	-	0.1
40	90409.97	108372.36	-	0.1
1	90412.14	108369.11	-	0.1

ПОЛНОЕ НАИМЕНОВАНИЕ ДОЛЖНОСТИ	 ДОКУМЕНТ ПОДПИСАН ЭЛЕКТРОННОЙ ПОДПИСЬЮ Стороны ОБЛАСТНОГО КОМПЬЮТЕРНО-ИНФОРМАЦИОННОГО ЦЕНТРА ФЕДЕРАЛЬНОЙ СЛУЖБЫ ГОСУДАРСТВЕННОЙ РЕГИСТРАЦИИ, КАДАСТРА И КАРТОГРАФИИ Дубликат от 27.04.2024 по 19.05.2024	ИНИЦИАЛЫ, ФАМИЛИЯ

Земельный участок			
вид объекта недвижимости			
Лист № 42 раздела 4.2	Всего листов раздела 4.2: 50	Всего разделов: 8	Всего листов выписки: 90
07.05.2024г. № КУВИ-001/2024-126605768			
Кадастровый номер:		78:15-0008123:3774	

Сведения о характерных точках границы части (частей) земельного участка

Учетный номер части: 78:15:0008123:3774/18

Система координат СК-1964

Номер точки	Координаты, м		Описание закрепления на местности	Средняя квадратичная погрешность определения координат характерных точек границ земельного участка, м
	X	Y		
1	2	3	4	5
1	90530.19	108193.61	-	0.1
2	90506.8	108177.93	-	0.1
3	90506.66	108177.85	-	0.1
4	90506.5	108177.78	-	0.1
5	90506.35	108177.73	-	0.1
6	90506.19	108177.69	-	0.1
7	90506.03	108177.66	-	0.1
8	90505.86	108177.64	-	0.1
9	90505.7	108177.64	-	0.1
10	90505.53	108177.65	-	0.1
11	90505.37	108177.68	-	0.1
12	90505.21	108177.72	-	0.1
13	90505.05	108177.77	-	0.1
14	90504.9	108177.84	-	0.1
15	90504.75	108177.91	-	0.1
16	90504.61	108178	-	0.1
17	90504.48	108178.1	-	0.1
18	90504.36	108178.21	-	0.1
19	90504.25	108178.33	-	0.1
20	90504.14	108178.46	-	0.1
21	90477.5	108215.13	-	0.1
22	90461.99	108204.55	-	0.1
23	90459.76	108207.87	-	0.1
24	90476.85	108219.53	-	0.1



ДОКУМЕНТ ПОДПИСАН
ЭЛЕКТРОННОЙ ПОДПИСЬЮ

Судьями ОБЛАСТНОГО СУДЕБНОГО УПРАВЛЕНИЯ
Видеом: ФЕДЕРАЛЬНАЯ СЛУЖБА ГОСУДАРСТВЕННОЙ
РЕГИСТРАЦИИ, КАДАСТРА И КАРТОГРАФИИ
Датировано: 27.04.2024 в 14:05:20/4

ПОЛНОЕ НАИМЕНОВАНИЕ ДОЛЖНОСТИ

ИНИЦИАЛЫ, ФАМИЛИЯ

Земельный участок				
вид объекта недвижимости				
Лист № 43 раздела 4.2	Всего листов раздела 4.2: 50		Всего разделов: 8	
Всего листов выписки: 90				
07.05.2024г. № КУВИИ-001/2024-126605768				
Кадастровый номер:			78:15-0008123:3774	
1	2	3	4	5
25	90477.07	108219.67	-	0.1
26	90482.59	108222.47	-	0.1
27	90484.87	108219.14	-	0.1
28	90480.97	108217.16	-	0.1
29	90506.25	108182.37	-	0.1
30	90527.98	108196.94	-	0.1
1	90530.19	108193.61	-	0.1

ПОЛНОЕ НАИМЕНОВАНИЕ ДОЛЖНОСТИ	 ДОКУМЕНТ ПОДПИСАН ЭЛЕКТРОННОЙ ПОДПИСЬЮ Службы ОБЛАСТНОГО СЕМИОТДЕЛЕНИЯ ИЛИ ИЛИ ФЕДЕРАЛЬНОЙ СЛУЖБЫ ГОСУДАРСТВЕННОЙ РЕГИСТРАЦИИ, КАДАСТРА И КАРТОГРАФИИ Даты начала и окончания действия: с 27.04.2022 по 19.05.2024	ИНИЦИАЛЫ, ФАМИЛИЯ

Земельный участок				
вид объекта недвижимости				
Лист № 44 раздела 4.2	Всего листов раздела 4.2: 50	Всего разделов: 8	Всего листов выписки: 90	
07.05.2024г. № КУВИИ-001/2024-126605768				
Кадастровый номер:		78:15:0008123:3774		
Сведения о характерных точках границы части (частей) земельного участка				
Учетный номер части: 78:15:0008123:3774/19				
Система координат СК-1964				
Номер точки	Координаты, м		Описание закрепления на местности	Средняя квадратичная погрешность определения координат характерных точек границ земельного участка, м
	X	Y		
1	2	3	4	5
1	90509.75	108223.4	-	0.1
2	90509.26	108223.75	-	0.1
3	90509.15	108223.87	-	0.1
4	90509.04	108224	-	0.1
5	90508.94	108224.13	-	0.1
6	90507.51	108226.27	-	0.1
7	90509.2	108224.24	-	0.1
1	90509.75	108223.4	-	0.1


ПОЛНОЕ НАИМЕНОВАНИЕ ДОЛЖНОСТИ	 ДОКУМЕНТ ПОДПИСАН ЭЛЕКТРОННОЙ ПОДПИСЬЮ Служба кадастрового учета и регистрации недвижимости Федеральная служба государственной регистрации, кадастра и картографии Действителен с 27.04.2022 по 19.05.2024	ИНИЦИАЛЫ, ФАМИЛИЯ
-------------------------------	--	-------------------

Земельный участок			
вид объекта недвижимости			
Лист № 45 раздела 4.2	Всего листов раздела 4.2: 50	Всего разделов: 8	Всего листов выписки: 90
07.05.2024г. № КУВИ-001/2024-126605768			
Кадастровый номер:		78:15:0008123:3774	

Сведения о характерных точках границы части (частей) земельного участка

Учетный номер части: 78:15:0008123:3774/20


Номер точки	Координаты, м		Описание закрепления на местности	Средняя квадратичная погрешность определения координат характерных точек границ земельного участка, м
	X	Y		
1	2	3	4	5
1	90566.69	108139.77	-	-
2	90564.44	108143.07	-	-
3	90530.79	108120.5	-	-
4	90503.8	108159.03	-	-
5	90502.89	108159.76	-	-
6	90501.83	108159.98	-	-
7	90496.89	108156.82	-	-
8	90495.96	108158.24	-	-
9	90499.14	108175.14	-	-
10	90499.15	108175.85	-	-
11	90498.8	108176.67	-	-
12	90483.71	108198.28	-	-
13	90487.48	108200.59	-	-
14	90513.11	108218.24	-	-
15	90510.93	108221.59	-	-
16	90485.31	108203.95	-	-
17	90479.81	108200.58	-	-
18	90479.06	108199.79	-	-
19	90478.85	108198.6	-	-
20	90479.22	108197.73	-	-
21	90485.15	108189.24	-	-
22	90495.05	108175.04	-	-
23	90492.16	108159.68	-	-
24	90493.23	108158.09	-	-



ПОЛНОЕ НАИМЕНОВАНИЕ ДОЛЖНОСТИ

ИНИЦИАЛЫ, ФАМИЛИЯ

Земельный участок				
вид объекта недвижимости				
Лист № 46 раздела 4.2	Всего листов раздела 4.2: 50		Всего разделов: 8	Всего листов выписки: 90
07.05.2024г. № КУВИИ-001/2024-126605768				
Кадастровый номер:			78:15-0008123:3774	
1	2	3	4	5
25	90491.96	108157.25	-	-
26	90492.04	108156.96	-	-
27	90493.54	108154.63	-	-
28	90484.58	108148.77	-	-
29	90486.79	108145.43	-	-
30	90501.64	108155.15	-	-
31	90529.55	108115.3	-	-
32	90531.4	108116.09	-	-
1	90566.69	108139.77	-	-

ПОЛНОЕ НАИМЕНОВАНИЕ ДОЛЖНОСТИ	 ДОКУМЕНТ ПОДПИСАН ЭЛЕКТРОННОЙ ПОДПИСЬЮ Стороны ОБЯЗАТЕЛЬНОСОВЕРШАЮЩИМИ Лицезем ФЕДЕРАЛЬНАЯ СЛУЖБА ГОСУДАРСТВЕННОЙ РЕГИСТРАЦИИ, КАДАСТРА И КАРТОГРАФИИ Действителен с 27.04.2022 по 19.05.2024	ИНИЦИАЛЫ, ФАМИЛИЯ

Земельный участок				
вид объекта недвижимости				
Лист № 47 раздела 4.2		Всего листов раздела 4.2: 50		Всего разделов: 8
Всего листов выписки: 90				
07.05.2024г. № КУВИИ-001/2024-126605768				
Кадастровый номер:		78:15-0008123:3774		
Сведения о характерных точках границы части (частей) земельного участка				
Учетный номер части: 78:15:0008123:3774/21				
Система координат				
Номер точки	Координаты, м		Описание закрепления на местности	Средняя квадратичная погрешность определения координат характерных точек границ земельного участка, м
	X	Y		
1	2	3	4	5
1	90402.41	108293.71	-	-
2	90404.35	108295.31	-	-
3	90405.83	108297.34	-	-
4	90406.76	108299.68	-	-
5	90407.07	108302.18	-	-
6	90406.85	108304.26	-	-
7	90405.53	108307.5	-	-
8	90402.22	108312.76	-	-
9	90400.31	108314.99	-	-
10	90397.83	108316.56	-	-
11	90395	108317.35	-	-
12	90392.06	108317.28	-	-
13	90388.41	108315.88	-	-
14	90387.5	108315.31	-	-
15	90392.6	108307.72	-	-
16	90393.88	108308.54	-	-
17	90398.7	108301.99	-	-
18	90397.16	108300.96	-	-
19	90402.15	108293.54	-	-
20	90402.41	108293.71	-	-



ДОКУМЕНТ ПОДПИСАН
ЭЛЕКТРОННОЙ ПОДПИСЬЮ

Служба ФЕДЕРАЛЬНОГО АГЕНТСТВА
ПО НЕДВИЖИМОМУ ИМУЩЕСТВУ
РЕГИСТРАЦИИ, КАДАСТРА И КАРТОГРАФИИ
Действителен с 27.04.2022 по 19.05.2024

ПОЛНОЕ НАИМЕНОВАНИЕ ДОЛЖНОСТИ

ИНИЦИАЛЫ, ФАМИЛИЯ

Земельный участок			
вид объекта недвижимости			
Лист № 48 раздела 4.2	Всего листов раздела 4.2: 50	Всего разделов: 8	Всего листов выписки: 90
07.05.2024г. № КУВИИ-001/2024-126605768			
Кадастровый номер:		78:15:0008123:3774	

Сведения о характерных точках границы части (частей) земельного участка

Учетный номер части: 78:15:0008123:3774/22

Номер точки	Координаты, м		Описание закрепления на местности	Система координат	
	X	Y		Средняя квадратичная погрешность определения координат характерных точек границ земельного участка, м	
1	2	3	4	5	
1	90442.51	108324.02	-	-	
2	90437.09	108332.07	-	-	
3	90420.01	108320.76	-	-	
4	90418.75	108319.51	-	-	
5	90418.07	108317.87	-	-	
6	90418.08	108316.1	-	-	
7	90418.77	108314.47	-	-	
8	90423.99	108306.82	-	-	
9	90414.2	108299.97	-	-	
10	90413	108298.73	-	-	
11	90412.36	108297.13	-	-	
12	90412.36	108295.41	-	-	
13	90413.01	108293.82	-	-	
14	90419.76	108283.48	-	-	
15	90412.43	108278.26	-	-	
16	90417.85	108270.19	-	-	
17	90429.46	108278.49	-	-	
18	90430.63	108279.73	-	-	
19	90431.26	108281.32	-	-	
20	90431.25	108283.03	-	-	
21	90430.61	108284.61	-	-	
22	90423.89	108294.9	-	-	
23	90433.77	108301.82	-	-	
24	90434.98	108303.08	-	-	

ДОКУМЕНТ ПОДПИСАН
ЭЛЕКТРОННОЙ ПОДПИСЬЮСлужба ФЕДЕРАЛЬНОГО АГЕНТСТВА
ПО НЕДВИЖИМОМУ ИМУЩЕСТВУ
РЕГИСТРАЦИИ, КАДАСТРА И КАРТОГРАФИИ
Должность: с 27.04.2022 по 19.05.2024

ПОЛНОЕ НАИМЕНОВАНИЕ ДОЛЖНОСТИ

ИНИЦИАЛЫ, ФАМИЛИЯ

Земельный участок			
вид объекта недвижимости			
Лист № 49 раздела 4.2	Всего листов раздела 4.2: 50	Всего разделов: 8	Всего листов выписки: 90
07.05.2024г. № КУВИИ-001/2024-126605768			
Кадастровый номер:		78:15-0008123:3774	

1	2	3	4	5
25	90435.62	108304.7	-	-
26	90435.59	108306.45	-	-
27	90434.91	108308.05	-	-
28	90429.77	108315.57	-	-
29	90442.51	108324.02	-	-
1	90563.51	108144.44	-	-
2	90549.6	108164.88	-	-
3	90537.86	108165.24	-	-
4	90520.99	108174.19	-	-
5	90519.55	108174.82	-	-
6	90518.03	108175.21	-	-
7	90516.47	108175.36	-	-
8	90514.9	108175.26	-	-
9	90513.06	108174.8	-	-
10	90511.99	108176.93	-	-
11	90511.01	108178.16	-	-
12	90509.85	108179.21	-	-
13	90508.54	108180.07	-	-
14	90495.07	108187.45	-	-
15	90496.37	108187.49	-	-
16	90497.92	108188.15	-	-
17	90522.74	108204.77	-	-
18	90517.1	108212.66	-	-
19	90496.61	108198.94	-	-
20	90494.53	108201.14	-	-
21	90492.92	108201.72	-	-
22	90491.21	108201.67	-	-
23	90489.65	108200.97	-	-
24	90473.4	108189.63	-	-

ПОЛНОЕ НАИМЕНОВАНИЕ ДОЛЖНОСТИ	 ДОКУМЕНТ ПОДПИСАН ЭЛЕКТРОННОЙ ПОДПИСЬЮ	ИНИЦИАЛЫ, ФАМИЛИЯ
	Служба ИТ ОБЛАСТНОГО УПРАВЛЕНИЯ ГОСУДАРСТВЕННОЙ ЗАКАЗНОЙ АГЕНТСТВА ФЕДЕРАЛЬНОЙ СЛУЖБЫ ГОСУДАРСТВЕННОЙ РЕГИСТРАЦИИ, КАДАСТРА И КАРТОГРАФИИ Деловая линия + 7 (044) 202 00 19 (044) 204	

Земельный участок				
вид объекта недвижимости				
Лист № 50 раздела 4.2	Всего листов раздела 4.2: 50		Всего разделов: 8	Всего листов выписки: 90
07.05.2024г. № КУВН-001/2024-126605768				
Кадастровый номер:			78:15-0008123:3774	
1	2	3	4	5
25	90473.35	108189.61	-	-
26	90472.29	108189.23	-	-
27	90485.18	108170.05	-	-
28	90498.92	108162.53	-	-
29	90500.36	108161.89	-	-
30	90501.87	108161.47	-	-
31	90503.43	108161.3	-	-
32	90505	108161.38	-	-
33	90506.96	108161.87	-	-
34	90508.11	108159.62	-	-
35	90509.11	108158.41	-	-
36	90510.29	108157.37	-	-
37	90511.61	108156.53	-	-
38	90530.55	108146.48	-	-
39	90531.95	108145.87	-	-
40	90533.42	108145.48	-	-
41	90534.94	108145.31	-	-
42	90563.51	108144.44	-	-
1	90492.1	108189.08	-	-
2	90490.67	108189.87	-	-
3	90491.09	108190.16	-	-
4	90492.1	108189.08	-	-



ДОКУМЕНТ ПОДПИСАН
ЭЛЕКТРОННОЙ ПОДПИСЬЮ

Стороной ОБЛАСТНОГО АДМИНИСТРАЦИОННОГО
УПРАВЛЕНИЯ ФЕДЕРАЛЬНОЙ СЛУЖБЫ ГОСУДАРСТВЕННОЙ
РЕГИСТРАЦИИ, КАДАСТРА И КАРТОГРАФИИ
Датой подписания: 27.04.2024 в 14:05:20/4

ПОЛНОЕ НАИМЕНОВАНИЕ ДОЛЖНОСТИ

ИНИЦИАЛЫ, ФАМИЛИЯ

Приложение 7

Копия справки № 14102/33 – 125.5-20 от 13.05.2024 г



**ФЕДЕРАЛЬНОЕ ГОСУДАРСТВЕННОЕ БЮДЖЕТНОЕ УЧРЕЖДЕНИЕ НАУКИ
ИНСТИТУТ ИСТОРИИ МАТЕРИАЛЬНОЙ КУЛЬТУРЫ
РОССИЙСКОЙ АКАДЕМИИ НАУК**

191186, Санкт-Петербург, Дворцовая наб., 18, литер А
тел. +7 (812) 5715092, факс +7 (812) 5716271, Эл. почта: admin@archo.ru

№ 14102/33 – 125.5-20 от 13.05.2024

**К Акту
Государственной
историко-культурной
экспертизы**

СПРАВКА

Дана в том, что следующие сотрудники Федерального государственного бюджетного учреждения науки Института истории материальной культуры Российской академии наук работают в ИИМК РАН

ФИО	стаж с
Лазаретов Игорь Павлович	17.01.1987
Поляков Андрей Владимирович	02.07.2001
Садыков Тимур Рашитович	11.08.2008
Соловьева Наталья Федоровна	24.02.1981
Соловьев Сергей Львович	15.01.2010
Субботин Андрей Викторович	09.12.1975
Тарасов Алексей Юрьевич	12.03.2021

по настоящее время.

Директор Центра спасательной
археологии ИИМК РАН

Н.Ф. Соловьева

Приложение 8

Копия доверенности № 14102/33-161.5-845 от 29.12.2023 г



ФЕДЕРАЛЬНОЕ ГОСУДАРСТВЕННОЕ БЮДЖЕТНОЕ УЧРЕЖДЕНИЕ НАУКИ
ИНСТИТУТ ИСТОРИИ МАТЕРИАЛЬНОЙ КУЛЬТУРЫ
РОССИЙСКОЙ АКАДЕМИИ НАУК

191186, Санкт-Петербург, Дворцовая наб., 18, лит. А.
 тел. +7 (812) 5715092, факс +7 (812) 5716271, Эл. почта: admin@archeo.ru

ДОВЕРЕННОСТЬ № 14102/33-161.5-845

г. Санкт-Петербург

29 декабря 2023 года

Федеральное государственное бюджетное учреждение науки Институт истории материальной культуры Российской академии наук (далее – ИИМК РАН) в лице директора Полякова Андрея Владимировича, действующего на основании Устава, уполномочивает директора Центра спасательной археологии **Соловьеву Наталью Федоровну**

на совершение от имени и в интересах ИИМК РАН следующих юридически значимых действий:

- представительство во всех государственных и муниципальных органах, а также представительство в отношениях с юридическими лицами и физическими лицами по всем вопросам с правом подачи от имени ИИМК РАН заявлений, ходатайств и других документов, их подписание и получение, совершение других действий;

- участие в закупках в соответствии с Федеральным законом от 05 апреля 2013 года N 44 "О контрактной системе в сфере закупок товаров, работ, услуг для обеспечения государственных и муниципальных нужд" (ч. 1 ст. 24 «Способы определения поставщиков (подрядчиков, исполнителей) и закупках в соответствии с Федеральным законом от 18 июля 2011 года N 223 "О закупках товаров, работ, услуг отдельными видами юридических лиц", заключение государственных контрактов и подписание договоров, включая право на подписание заявок, договоров, государственных контрактов;

- заключение, изменение и расторжение гражданско-правовых сделок;

- подписание актов сдачи-приёмки выполненных работ и оказанных услуг, счетов и счетов-фактур на выполненные ИИМК РАН работы.

Доверенность действует с 01 февраля 2024 года по 31 декабря 2024 года без права передоверия указанных полномочий третьим лицам.

Подпись Соловьевой Н.Ф.

удостоверяется.

Директор ИИМК РАН д.и.н.

А.В.Поляков



Приложение 9

Сведения об экспертах

Сведения об экспертах:

Фамилия, имя, отчество	Лазаретов Игорь Павлович
Образование	высшее
Специальность	история
Ученая степень (звание)	кандидат исторических наук
Стаж работы	36 лет
Место работы и должность	ст.н.с. ИИМК РАН
Реквизиты аттестации	<p>Государственный эксперт по проведению историко-культурной экспертизы (приказ Министерства культуры Российской Федерации № 1537 от 17.09.2021 г. «Об утверждении статуса аттестованного эксперта по проведению государственной историко-культурной экспертизы» (п. 13))</p> <p>Объекты экспертизы:</p> <ul style="list-style-type: none"> - выявленные объекты культурного наследия в целях обоснования целесообразности включения данных объектов в реестр; - документы, обосновывающие включение объектов культурного наследия в реестр; - документы, обосновывающие исключение объектов культурного наследия из реестра; - земли, подлежащие воздействию земляных, строительных, мелиоративных, хозяйственных работ, предусмотренных статьей 25 Лесного кодекса Российской Федерации работ по использованию лесов (за исключением работ, указанных в пунктах 3, 4 и 7 части 1 статьи 25 Лесного кодекса Российской Федерации) и иных работ, в случае, если орган охраны объектов культурного наследия не имеет данных об отсутствии на указанных землях объектов культурного наследия, включенных в реестр, выявленных объектов культурного наследия либо объектов, обладающих признаками объекта культурного наследия; - документация, за исключением научных отчетов о выполненных археологических полевых работах, содержащая результаты исследований, в соответствии с которыми определяется наличие или отсутствие объектов, обладающих признаками объекта культурного наследия, на земельных участках, подлежащих воздействию земляных, строительных, мелиоративных, хозяйственных работ, работ по использованию лесов и иных работ;

	<ul style="list-style-type: none"> - документация или разделы документации, обосновывающие меры по обеспечению сохранности объекта культурного наследия, включенного в реестр, выявленного объекта культурного наследия либо объекта, обладающего признаками объекта культурного наследия, при проведении земляных, мелиоративных, хозяйственных работ, указанных в настоящей статье работ по использованию лесов и иных работ в границах территории объекта культурного наследия либо на земельном участке, непосредственно связанном с земельным участком в границах территории объекта культурного наследия
Фамилия, имя, отчество	Поляков Андрей Владимирович
Образование	высшее
Специальность	история
Ученая степень (звание)	доктор исторических наук
Стаж работы	22 год
Место работы и должность	ст.н.с. ИИМК РАН, и.о. директора ИИМК РАН
Реквизиты аттестации	<p>Государственный эксперт по проведению историко-культурной экспертизы (приказ Министерства культуры Российской Федерации № 1668 от 11.10.2021 г. «Об утверждении статуса аттестованного эксперта по проведению государственной историко-культурной экспертизы» (п. 23))</p> <p>Объекты экспертизы:</p> <ul style="list-style-type: none"> - выявленные объекты культурного наследия в целях обоснования целесообразности включения данных объектов в реестр; - документы, обосновывающие включение объектов культурного наследия в реестр; - документы, обосновывающие исключение объектов культурного наследия из реестра; - земли, подлежащие воздействию земляных, строительных, мелиоративных, хозяйственных работ, предусмотренных статьей 25 Лесного кодекса Российской Федерации работ по использованию лесов (за исключением работ, указанных в пунктах 3, 4 и 7 части 1 статьи 25 Лесного кодекса Российской Федерации) и иных работ, в случае, если указанные земли расположены в границах территорий, утвержденных в

	<p>соответствии с пунктом 34.2 пункта 1 статьи 9 Федерального закона;</p> <ul style="list-style-type: none"> - документация или разделы документации, обосновывающие меры по обеспечению сохранности объекта культурного наследия, включенного в реестр, выявленного объекта культурного наследия либо объекта, обладающего признаками объекта культурного наследия, при проведении земляных, мелиоративных, хозяйственных работ, указанных в настоящей статье работ, указанных в статье 30 Федерального закона работ по использованию лесов и иных работ в границах территории объекта культурного наследия либо на земельном участке, непосредственно связанном с земельным участком в границах территории объекта культурного наследия; - документация, за исключением научных отчетов о выполненных археологических полевых работах, содержащая результаты исследований, в соответствии с которыми определяется наличие или отсутствие объектов, обладающих признаками объекта культурного наследия, на земельных участках, подлежащих воздействию земляных, строительных, мелиоративных, хозяйственных работ, указанных в статье 30 Федерального закона работ по использованию лесов и иных работ;
Фамилия, имя, отчество	Садыков Тимур Рашитович
Образование	высшее
Специальность	история
Ученая степень (звание)	-
Стаж работы	12 лет
Место работы и должность	и.о. м.н.с. ИИМК РАН
Реквизиты аттестации	<p>Государственный эксперт по проведению историко-культурной экспертизы (приказ Министерства культуры Российской Федерации № 235 от 01.03.2022 г. «Об утверждении статуса аттестованного эксперта по проведению государственной историко-культурной экспертизы» (п. 25))</p> <p>Объекты экспертизы:</p>

	<ul style="list-style-type: none"> - выявленные объекты культурного наследия в целях обоснования целесообразности включения данных объектов в реестр; - документы, обосновывающие включение объектов культурного наследия в реестр;
Фамилия, имя, отчество	Соловьев Сергей Львович
Образование	высшее
Специальность	история
Ученая степень (звание)	кандидат исторических наук
Стаж работы	45 года
Место работы и должность	и.о. ст.н.с. ИИМК РАН
Реквизиты аттестации	<p>Государственный эксперт по проведению историко-культурной экспертизы (приказ Министерства культуры Российской Федерации № 235 от 01.03.2022 г. «Об утверждении статуса аттестованного эксперта по проведению государственной историко-культурной экспертизы» (п. 2б))</p> <p>Объекты экспертизы:</p> <ul style="list-style-type: none"> - выявленные объекты культурного наследия в целях обоснования целесообразности включения данных объектов в реестр; - документы, обосновывающие включение объектов культурного наследия в реестр; - документы, обосновывающие исключение объектов культурного наследия из реестра; - земли, подлежащие воздействию земляных, строительных, мелиоративных, хозяйственных работ, предусмотренных статьей 25 Лесного кодекса Российской Федерации работ по использованию лесов (за исключением работ, указанных в пунктах 3, 4 и 7 части 1 статьи 25 Лесного кодекса Российской Федерации) и иных работ, в случае, если указанные земли расположены в границах территорий, утвержденных в соответствии с пунктом 34.2 пункта 1 статьи 9 Федерального закона; - документация или разделы документации, обосновывающие меры по обеспечению сохранности объекта культурного наследия, включенного в реестр, выявленного объекта культурного наследия либо объекта, обладающего

	<p>признаками объекта культурного наследия, при проведении земляных, мелиоративных, хозяйственных работ, указанных в настоящей статье работ, указанных в статье 30 Федерального закона работ по использованию лесов и иных работ в границах территории объекта культурного наследия либо на земельном участке, непосредственно связанном с земельным участком в границах территории объекта культурного наследия;</p> <ul style="list-style-type: none"> - документация, за исключением научных отчетов о выполненных археологических полевых работах, содержащая результаты исследований, в соответствии с которыми определяется наличие или отсутствие объектов, обладающих признаками объекта культурного наследия, на земельных участках, подлежащих воздействию земляных, строительных, мелиоративных, хозяйственных работ, указанных в статье 30 Федерального закона работ по использованию лесов и иных работ
Фамилия, имя, отчество	Субботин Андрей Викторович
Образование	высшее
Специальность	история
Ученая степень (звание)	кандидат исторических наук
Стаж работы	47 лет
Место работы и должность	ст.н.с. ИИМК РАН
Реквизиты аттестации	<p>Государственный эксперт по проведению историко-культурной экспертизы (приказ Министерства культуры Российской Федерации № 1668 от 11.10.2021 г. «Об утверждении статуса аттестованного эксперта по проведению государственной историко-культурной экспертизы» (п. 26))</p> <p>Объекты экспертизы:</p> <ul style="list-style-type: none"> - выявленные объекты культурного наследия в целях обоснования целесообразности включения данных объектов в реестр; - документы, обосновывающие включение объектов культурного наследия в реестр; - документы, обосновывающие исключение объектов культурного наследия из реестра; - земли, подлежащие воздействию земляных, строительных, мелиоративных, хозяйственных

	<p>работ, предусмотренных статьей 25 Лесного кодекса Российской Федерации работ по использованию лесов (за исключением работ, указанных в пунктах 3, 4 и 7 части 1 статьи 25 Лесного кодекса Российской Федерации) и иных работ, в случае, если указанные земли расположены в границах территорий, утвержденных в соответствии с пунктом 34.2 пункта 1 статьи 9 Федерального закона;</p> <ul style="list-style-type: none"> - документация или разделы документации, обосновывающие меры по обеспечению сохранности объекта культурного наследия, включенного в реестр, выявленного объекта культурного наследия либо объекта, обладающего признаками объекта культурного наследия, при проведении земляных, мелиоративных, хозяйственных работ, указанных в настоящей статье работ, указанных в статье 30 Федерального закона работ по использованию лесов и иных работ в границах территории объекта культурного наследия либо на земельном участке, непосредственно связанном с земельным участком в границах территории объекта культурного наследия; - документация, за исключением научных отчетов о выполненных археологических полевых работах, содержащая результаты исследований, в соответствии с которыми определяется наличие или отсутствие объектов, обладающих признаками объекта культурного наследия, на земельных участках, подлежащих воздействию земляных, строительных, мелиоративных, хозяйственных работ, указанных в статье 30 Федерального закона работ по использованию лесов и иных работ
Фамилия, имя, отчество	Тарасов Алексей Юрьевич
Образование	высшее
Специальность	история, археология
Ученая степень (звание)	кандидат исторических наук
Стаж работы	21 лет
Место работы и должность	н.с. ИИМК РАН
Реквизиты аттестации	Государственный эксперт по проведению историко-культурной экспертизы (приказ Министерства культуры Российской Федерации)

№ 997 от 17.07.2019 г. «Об утверждении статуса аттестованного эксперта по проведению государственной историко-культурной экспертизы» (п. 29))

Объекты экспертизы:

- выявленные объекты культурного наследия в целях обоснования целесообразности включения данных объектов в реестр;
- земли, подлежащие воздействию земляных, строительных, мелиоративных, хозяйственных работ, предусмотренных статьей 25 Лесного кодекса Российской Федерации работ по использованию лесов (за исключением работ, указанных в пунктах 3, 4 и 7 части 1 статьи 25 Лесного кодекса Российской Федерации) и иных работ, в случае, если указанные земли расположены в границах территорий, утвержденных в соответствии с пунктом 34.2 статьи 9 Федерального закона № 73-ФЗ;
- документы, обосновывающие включение объектов культурного наследия в реестр;
- документы, обосновывающие исключение объектов культурного наследия из реестра;
- документация, за исключением научных отчетов о выполненных археологических полевых работах, содержащая результаты исследований, в соответствии с которыми определяется наличие или отсутствие объектов, обладающих признаками объекта культурного наследия, на земельных участках, подлежащих воздействию земляных, строительных, мелиоративных, хозяйственных работ, указанных в статье 30 Федерального закона № 73-ФЗ работ по использованию лесов и иных работ;
- документация или разделы документации, обосновывающие меры по обеспечению сохранности объекта культурного наследия, включенного в реестр, выявленного объекта культурного наследия либо объекта, обладающего признаками объекта культурного наследия, при проведении земляных, мелиоративных, хозяйственных работ, указанных в настоящей статье работ по использованию лесов и иных работ в границах территории объекта культурного наследия либо на земельном участке, непосредственно связанном с земельным участком в границах территории объекта культурного наследия.

Приложение 10

**Выдержки из приказа № 2252 от 27.07.2023 г.
«Об утверждении статуса аттестованного эксперта по
проведению государственной историко-культурной
экспертизы»**



**МИНИСТЕРСТВО КУЛЬТУРЫ
РОССИЙСКОЙ ФЕДЕРАЦИИ**

ПРИКАЗ

от 27 июля 2023 г.

Москва

№ 2252

**Об аттестации экспертов по проведению государственной
историко-культурной экспертизы**

В соответствии с Федеральным законом от 25 июня 2002 г. № 73-ФЗ «Об объектах культурного наследия (памятниках истории и культуры) народов Российской Федерации», пунктом 9 Положения о государственной историко-культурной экспертизе, утвержденного постановлением Правительства Российской Федерации от 15 июля 2009 г. № 569, Положением о порядке аттестации экспертов по проведению государственной историко-культурной экспертизы, утвержденным приказом Минкультуры России от 26 августа 2010 г. № 563 (в редакции приказа Минкультуры России от 30 декабря 2021 г. № 2317), руководствуясь Положением об аттестационной комиссии Минкультуры России, утвержденным приказом Минкультуры России от 29 декабря 2011 г. № 1276, протоколом заседания аттестационной комиссии Министерства культуры Российской Федерации по аттестации экспертов по проведению государственной историко-культурной экспертизы от 24 июля 2023 г., **п р и к а з ы в а ю:**

1. Аттестовать экспертов по проведению государственной историко-культурной экспертизы согласно приложению к настоящему приказу.

2. Департаменту государственной охраны культурного наследия (Р.А.Рыбало) обеспечить размещение информации об аттестованных экспертах на официальном сайте Минкультуры России в сети Интернет.

3. Контроль за исполнением настоящего приказа оставляю за собой.

Первый заместитель Министра



С.Г.Обрывалин

Приложение
к приказу Министерства культуры
Российской Федерации
от «27» июля 2023 г.
№ 2252

Аттестованные эксперты по проведению
государственной историко-культурной экспертизы

№ п/п	Фамилия, имя, отчество соискателя	Решение о присвоении статуса аттестованного эксперта:
1.	Тарасов Алексей Юрьевич	<ul style="list-style-type: none"> - выявленные объекты культурного наследия в целях обоснования целесообразности включения данных объектов в реестр; - документы, обосновывающие включение объектов культурного наследия в реестр; - документы, обосновывающие исключение объектов культурного наследия из реестра; - документация или разделы документации, обосновывающие меры по обеспечению сохранности объекта культурного наследия, включенного в реестр, выявленного объекта культурного наследия либо объекта, обладающего признаками объекта культурного наследия, при проведении земляных, мелиоративных, хозяйственных работ, указанных в статье 30 Федерального закона от 25.06.2002 № 73-ФЗ «Об объектах культурного наследия (памятниках истории и культуры) народов Российской Федерации» (далее – Федеральный закон № 73-ФЗ) работ по использованию лесов и иных работ в границах территории объекта культурного наследия либо на земельном участке, непосредственно связанном с земельным участком в границах территории объекта культурного наследия; - земли, подлежащие воздействию земляных, строительных, мелиоративных, хозяйственных работ, предусмотренных статьей 25 Лесного кодекса Российской Федерации работ по использованию лесов (за исключением работ, указанных в пунктах 3, 4 и 7 части 1 статьи 25 Лесного кодекса Российской Федерации)

		<p>Федерации) и иных работ, в случае, если указанные земли расположены в границах территорий, утвержденных в соответствии с пунктом 34.2 пункта 1 статьи 9 Федерального закона № 73-ФЗ;</p> <p>- документация, за исключением научных отчетов о выполненных археологических полевых работах, содержащая результаты исследований, в соответствии с которыми определяется наличие или отсутствие объектов, обладающих признаками объекта культурного наследия, на земельных участках, подлежащих воздействию земляных, строительных, мелиоративных, хозяйственных работ, указанных в статье 30 Федерального закона № 73-ФЗ.</p>
--	--	---

Приложение 11

**Выдержки из приказа № 1537 от 17.09.2021 г г.
«Об утверждении статуса аттестованного эксперта по
проведению государственной историко-культурной
экспертизы»**



**МИНИСТЕРСТВО КУЛЬТУРЫ
РОССИЙСКОЙ ФЕДЕРАЦИИ**

ПРИКАЗ

от 17 сентября 2021 г.

Москва

№ 1537

**Об аттестации экспертов по проведению государственной
историко-культурной экспертизы**

В соответствии с Федеральным законом от 25 июня 2002 г. № 73-ФЗ «Об объектах культурного наследия (памятниках истории и культуры) народов Российской Федерации», пунктом 9 Положения о государственной историко-культурной экспертизе, утвержденного постановлением Правительства Российской Федерации от 15 июля 2009 г. № 569, Положением о порядке аттестации экспертов по проведению государственной историко-культурной экспертизы, утвержденным приказом Минкультуры России от 26 августа 2010 г. № 563 (в редакции приказа Минкультуры России от 17 октября 2011 г. № 1003), руководствуясь Положением об аттестационной комиссии Минкультуры России, утвержденным приказом Минкультуры России от 29 декабря 2011 г. № 1276, протоколом заседания аттестационной комиссии Министерства культуры Российской Федерации по аттестации экспертов по проведению государственной историко-культурной экспертизы от 03 сентября 2021 г.,
п р и к а з ы в а ю:

1. Аттестовать экспертов по проведению государственной историко-культурной экспертизы согласно приложению к настоящему приказу.

2. Департаменту государственной охраны культурного наследия (Р.А.Рыбало) обеспечить размещение информации об аттестованных экспертах на официальном сайте Минкультуры России в сети Интернет.

3. Контроль за исполнением настоящего приказа оставляю за собой.

Первый заместитель Министра



С.Г.Обрывалин

Приложение
к приказу Министерства культуры
Российской Федерации
от « 13 » сентября 2021 г.
№ 1537

Аттестованные эксперты по проведению
государственной историко-культурной экспертизы

№ п/ п	Фамилия, имя, отчество соискателя	Решение о присвоении статуса аттестованного эксперта:
1.	Аврутов Юрий Иосифович	<ul style="list-style-type: none"> - выявленные объекты культурного наследия в целях обоснования целесообразности включения данных объектов в реестр; - документы, обосновывающие включение объектов культурного наследия в реестр; - документы, обосновывающие исключение объектов культурного наследия из реестра; - документы, обосновывающие изменение категории историко-культурного значения объекта культурного наследия; - документы, обосновывающие отнесение объекта культурного наследия к историко-культурным заповедникам, особо ценным объектам культурного наследия народов Российской Федерации либо объектам всемирного культурного и природного наследия; - проектная документация на проведение работ по сохранению объектов культурного наследия; - документация или разделы документации, обосновывающие меры по обеспечению сохранности объекта культурного наследия, включенного в реестр, выявленного объекта культурного наследия либо объекта, обладающего признаками объекта культурного наследия, при проведении земляных, мелиоративных, хозяйственных работ, указанных в статье 30 Федерального закона работ по использованию лесов и иных работ в границах территории объекта культурного наследия либо на земельном участке, непосредственно связанном с земельным участком в границах территории объекта культурного наследия;

		<ul style="list-style-type: none"> - проектная документация на проведение работ по сохранению объектов культурного наследия; - документация или разделы документации, обосновывающие меры по обеспечению сохранности объекта культурного наследия, включенного в реестр, выявленного объекта культурного наследия либо объекта, обладающего признаками объекта культурного наследия, при проведении земляных, мелиоративных, хозяйственных работ, указанных в статье 30 Федерального закона работ по использованию лесов и иных работ в границах территории объекта культурного наследия либо на земельном участке, непосредственно связанном с земельным участком в границах территории объекта культурного наследия.
13.	Лазаретов Игорь Павлович	<ul style="list-style-type: none"> - выявленные объекты культурного наследия в целях обоснования целесообразности включения данных объектов в реестр; - документы, обосновывающие включение объектов культурного наследия в реестр; - документы, обосновывающие исключение объектов культурного наследия из реестра; - земли, подлежащие воздействию земляных, строительных, мелиоративных, хозяйственных работ, предусмотренных статьей 25 Лесного кодекса Российской Федерации работ по использованию лесов (за исключением работ, указанных в пунктах 3, 4 и 7 части 1 статьи 25 Лесного кодекса Российской Федерации) и иных работ, в случае, если указанные земли расположены в границах территорий, утвержденных в соответствии с пунктом 34.2 пункта 1 статьи 9 Федерального закона; - документация или разделы документации, обосновывающие меры по обеспечению сохранности объекта культурного наследия, включенного в реестр, выявленного объекта культурного наследия либо объекта, обладающего признаками объекта культурного наследия, при проведении земляных, мелиоративных, хозяйственных работ, указанных в статье 30 Федерального закона работ по использованию лесов и иных работ в границах территории объекта культурного наследия либо на земельном участке, непосредственно связанном с земельным участком в границах территории объекта культурного наследия;

		<ul style="list-style-type: none"> - документация, за исключением научных отчетов о выполненных археологических полевых работах, содержащая результаты исследований, в соответствии с которыми определяется наличие или отсутствие объектов, обладающих признаками объекта культурного наследия, на земельных участках, подлежащих воздействию земляных, строительных, мелиоративных, хозяйственных работ, указанных в статье 30 Федерального закона работ по использованию лесов и иных работ.
14.	Лапшин Андрей Сергеевич	<ul style="list-style-type: none"> - выявленные объекты культурного наследия в целях обоснования целесообразности включения данных объектов в реестр; - документы, обосновывающие включение объектов культурного наследия в реестр; - земли, подлежащие воздействию земляных, строительных, мелиоративных, хозяйственных работ, предусмотренных статьей 25 Лесного кодекса Российской Федерации работ по использованию лесов (за исключением работ, указанных в пунктах 3, 4 и 7 части 1 статьи 25 Лесного кодекса Российской Федерации) и иных работ, в случае, если указанные земли расположены в границах территорий, утвержденных в соответствии с пунктом 34.2 пункта 1 статьи 9 Федерального закона; - документация, за исключением научных отчетов о выполненных археологических полевых работах, содержащая результаты исследований, в соответствии с которыми определяется наличие или отсутствие объектов, обладающих признаками объекта культурного наследия, на земельных участках, подлежащих воздействию земляных, строительных, мелиоративных, хозяйственных работ, указанных в статье 30 Федерального закона работ по использованию лесов и иных работ.
15.	Малихова Наталья Геннадьевна	<ul style="list-style-type: none"> - проектная документация на проведение работ по сохранению объектов культурного наследия; - документация или разделы документации, обосновывающие меры по обеспечению сохранности объекта культурного наследия, включенного в реестр, выявленного объекта культурного наследия либо объекта, обладающего признаками объекта культурного наследия, при проведении земляных, мелиоративных, хозяйственных работ, указанных в статье 30 Федерального закона работ по

Приложение 12

**Выдержки из приказа № 1668 от 11.10.2021 г.
«Об утверждении статуса аттестованного эксперта по
проведению государственной историко-культурной
экспертизы»**



**МИНИСТЕРСТВО КУЛЬТУРЫ
РОССИЙСКОЙ ФЕДЕРАЦИИ**

ПРИКАЗ

от 11 октября 2021 г.

Москва

№ 1668

**Об аттестации экспертов по проведению государственной
историко-культурной экспертизы**

В соответствии с Федеральным законом от 25 июня 2002 г. № 73-ФЗ «Об объектах культурного наследия (памятниках истории и культуры) народов Российской Федерации», пунктом 9 Положения о государственной историко-культурной экспертизе, утвержденного постановлением Правительства Российской Федерации от 15 июля 2009 г. № 569, Положением о порядке аттестации экспертов по проведению государственной историко-культурной экспертизы, утвержденным приказом Минкультуры России от 26 августа 2010 г. № 563 (в редакции приказа Минкультуры России от 17 октября 2011 г. № 1003), руководствуясь Положением об аттестационной комиссии Минкультуры России, утвержденным приказом Минкультуры России от 29 декабря 2011 г. № 1276, протоколом заседания аттестационной комиссии Министерства культуры Российской Федерации по аттестации экспертов по проведению государственной историко-культурной экспертизы от 29 сентября 2021 г.,
п р и к а з ы в а ю:

1. Аттестовать экспертов по проведению государственной историко-культурной экспертизы согласно приложению к настоящему приказу.

2. Департаменту государственной охраны культурного наследия (Р.А.Рыбало) обеспечить размещение информации об аттестованных экспертах на официальном сайте Минкультуры России в сети Интернет.

3. Контроль за исполнением настоящего приказа оставляю за собой.

Первый заместитель Министра



С.Г.Обрывалин

Приложение
к приказу Министерства культуры
Российской Федерации
от «11» сентября 2021 г.
№ 1668

Аттестованные эксперты по проведению
государственной историко-культурной экспертизы

№ п/ п	Фамилия, имя, отчество соискателя	Решение о присвоении статуса аттестованного эксперта:
1.	Абуханов Абдурахман Залимханович	<ul style="list-style-type: none"> - выявленные объекты культурного наследия в целях обоснования целесообразности включения данных объектов в реестр; - документы, обосновывающие включение объектов культурного наследия в реестр; - проектная документация на проведение работ по сохранению объектов культурного наследия; - документация или разделы документации, обосновывающие меры по обеспечению сохранности объекта культурного наследия, включенного в реестр, выявленного объекта культурного наследия либо объекта, обладающего признаками объекта культурного наследия, при проведении земляных, мелиоративных, хозяйственных работ, указанных в статье 30 Федерального закона от 25.06.2002 № 73-ФЗ «Об объектах культурного наследия (памятниках истории и культуры) народов Российской Федерации» (далее – Федеральный закон) работ по использованию лесов и иных работ в границах территории объекта культурного наследия либо на земельном участке, непосредственно связанном с земельным участком в границах территории объекта культурного наследия.
2.	Аксенов Виктор Викторович	<ul style="list-style-type: none"> - выявленные объекты культурного наследия в целях обоснования целесообразности включения данных объектов в реестр; - документы, обосновывающие включение объектов культурного наследия в реестр; - документы, обосновывающие изменение категории историко-культурного значения объекта культурного наследия; - проектная документация на проведение работ по сохранению объектов культурного наследия;

		<ul style="list-style-type: none"> - документы, обосновывающие включение объектов культурного наследия в реестр; - документы, обосновывающие изменение категории историко-культурного значения объекта культурного наследия; - документы, обосновывающие отнесение объекта культурного наследия к историко-культурным заповедникам, особо ценным объектам культурного наследия народов Российской Федерации либо объектам всемирного культурного и природного наследия; - проектная документация на проведение работ по сохранению объектов культурного наследия.
23.	Поляков Андрей Владимирович	<ul style="list-style-type: none"> - выявленные объекты культурного наследия в целях обоснования целесообразности включения данных объектов в реестр; - документы, обосновывающие включение объектов культурного наследия в реестр; - документы, обосновывающие исключение объектов культурного наследия из реестра; - земли, подлежащие воздействию земляных, строительных, мелиоративных, хозяйственных работ, предусмотренных статьей 25 Лесного кодекса Российской Федерации работ по использованию лесов (за исключением работ, указанных в пунктах 3, 4 и 7 части 1 статьи 25 Лесного кодекса Российской Федерации) и иных работ, в случае, если указанные земли расположены в границах территорий, утвержденных в соответствии с пунктом 34.2 пункта 1 статьи 9 Федерального закона; - документация или разделы документации, обосновывающие меры по обеспечению сохранности объекта культурного наследия, включенного в реестр, выявленного объекта культурного наследия либо объекта, обладающего признаками объекта культурного наследия, при проведении земляных, мелиоративных, хозяйственных работ, указанных в статье 30 Федерального закона работ по использованию лесов и иных работ в границах территории объекта культурного наследия либо на земельном участке, непосредственно связанном с земельным участком в границах территории объекта культурного наследия; - документация, за исключением научных отчетов о выполненных археологических полевых работах, содержащая результаты исследований, в соответствии с которыми определяется наличие или отсутствие

		<p>объектов, обладающих признаками объекта культурного наследия, на земельных участках, подлежащих воздействию земляных, строительных, мелиоративных, хозяйственных работ, указанных в статье 30 Федерального закона работ по использованию лесов и иных работ.</p>
24.	Прямухин Алексей Николаевич	<ul style="list-style-type: none"> - выявленные объекты культурного наследия в целях обоснования целесообразности включения данных объектов в реестр; - документы, обосновывающие включение объектов культурного наследия в реестр; - земли, подлежащие воздействию земляных, строительных, мелиоративных, хозяйственных работ, предусмотренных статьей 25 Лесного кодекса Российской Федерации работ по использованию лесов (за исключением работ, указанных в пунктах 3, 4 и 7 части 1 статьи 25 Лесного кодекса Российской Федерации) и иных работ, в случае, если указанные земли расположены в границах территорий, утвержденных в соответствии с пунктом 34.2 пункта 1 статьи 9 Федерального закона; - документация или разделы документации, обосновывающие меры по обеспечению сохранности объекта культурного наследия, включенного в реестр, выявленного объекта культурного наследия либо объекта, обладающего признаками объекта культурного наследия, при проведении земляных, мелиоративных, хозяйственных работ, указанных в статье 30 Федерального закона работ по использованию лесов и иных работ в границах территории объекта культурного наследия либо на земельном участке, непосредственно связанном с земельным участком в границах территории объекта культурного наследия; - документация, за исключением научных отчетов о выполненных археологических полевых работах, содержащая результаты исследований, в соответствии с которыми определяется наличие или отсутствие объектов, обладающих признаками объекта культурного наследия, на земельных участках, подлежащих воздействию земляных, строительных, мелиоративных, хозяйственных работ, указанных в статье 30 Федерального закона работ по использованию лесов и иных работ.

25.	Сахновский Виктор Александрович	<ul style="list-style-type: none"> - выявленные объекты культурного наследия в целях обоснования целесообразности включения данных объектов в реестр; - документы, обосновывающие включение объектов культурного наследия в реестр; - проектная документация на проведение работ по сохранению объектов культурного наследия; - документация или разделы документации, обосновывающие меры по обеспечению сохранности объекта культурного наследия, включенного в реестр, выявленного объекта культурного наследия либо объекта, обладающего признаками объекта культурного наследия, при проведении земляных, мелиоративных, хозяйственных работ, указанных в статье 30 Федерального закона работ по использованию лесов и иных работ в границах территории объекта культурного наследия либо на земельном участке, непосредственно связанном с земельным участком в границах территории объекта культурного наследия.
26.	Субботин Андрей Викторович	<ul style="list-style-type: none"> - выявленные объекты культурного наследия в целях обоснования целесообразности включения данных объектов в реестр; - документы, обосновывающие включение объектов культурного наследия в реестр; - документы, обосновывающие исключение объектов культурного наследия из реестра; - земли, подлежащие воздействию земляных, строительных, мелиоративных, хозяйственных работ, предусмотренных статьей 25 Лесного кодекса Российской Федерации работ по использованию лесов (за исключением работ, указанных в пунктах 3, 4 и 7 части 1 статьи 25 Лесного кодекса Российской Федерации) и иных работ, в случае, если указанные земли расположены в границах территорий, утвержденных в соответствии с пунктом 34.2 пункта 1 статьи 9 Федерального закона; - документация или разделы документации, обосновывающие меры по обеспечению сохранности объекта культурного наследия, включенного в реестр, выявленного объекта культурного наследия либо объекта, обладающего признаками объекта культурного наследия, при проведении земляных, мелиоративных, хозяйственных работ, указанных в статье 30 Федерального закона работ по использованию лесов и иных работ в границах территории объекта культурного

		<p>наследия либо на земельном участке, непосредственно связанном с земельным участком в границах территории объекта культурного наследия;</p> <ul style="list-style-type: none"> - документация, за исключением научных отчетов о выполненных археологических полевых работах, содержащая результаты исследований, в соответствии с которыми определяется наличие или отсутствие объектов, обладающих признаками объекта культурного наследия, на земельных участках, подлежащих воздействию земляных, строительных, мелиоративных, хозяйственных работ, указанных в статье 30 Федерального закона работ по использованию лесов и иных работ.
27.	Сурков Алексей Владимирович	<ul style="list-style-type: none"> - выявленные объекты культурного наследия в целях обоснования целесообразности включения данных объектов в реестр; - документы, обосновывающие включение объектов культурного наследия в реестр; - документация или разделы документации, обосновывающие меры по обеспечению сохранности объекта культурного наследия, включенного в реестр, выявленного объекта культурного наследия либо объекта, обладающего признаками объекта культурного наследия, при проведении земляных, мелиоративных, хозяйственных работ, указанных в статье 30 Федерального закона работ по использованию лесов и иных работ в границах территории объекта культурного наследия либо на земельном участке, непосредственно связанном с земельным участком в границах территории объекта культурного наследия; - документация, за исключением научных отчетов о выполненных археологических полевых работах, содержащая результаты исследований, в соответствии с которыми определяется наличие или отсутствие объектов, обладающих признаками объекта культурного наследия, на земельных участках, подлежащих воздействию земляных, строительных, мелиоративных, хозяйственных работ, указанных в статье 30 Федерального закона работ по использованию лесов и иных работ.
28.	Тарновский Владимир Викторович	<ul style="list-style-type: none"> - выявленные объекты культурного наследия в целях обоснования целесообразности включения данных объектов в реестр; - документы, обосновывающие включение объектов культурного наследия в реестр;

Приложение 13

**Выдержки из приказа № 235 от 01.03.2022 г.
«Об утверждении статуса аттестованного эксперта по
проведению государственной историко-культурной
экспертизы»**



**МИНИСТЕРСТВО КУЛЬТУРЫ
РОССИЙСКОЙ ФЕДЕРАЦИИ**

ПРИКАЗ

от 1 марта 2022 г.

Москва

№ 235

**Об аттестации экспертов по проведению государственной
историко-культурной экспертизы**

В соответствии с Федеральным законом от 25 июня 2002 г. № 73-ФЗ «Об объектах культурного наследия (памятниках истории и культуры) народов Российской Федерации», пунктом 9 Положения о государственной историко-культурной экспертизе, утвержденного постановлением Правительства Российской Федерации от 15 июля 2009 г. № 569, Положением о порядке аттестации экспертов по проведению государственной историко-культурной экспертизы, утвержденным приказом Минкультуры России от 26 августа 2010 г. № 563 (в редакции приказа Минкультуры России от 17 октября 2011 г. № 1003), руководствуясь Положением об аттестационной комиссии Минкультуры России, утвержденным приказом Минкультуры России от 29 декабря 2011 г. № 1276, протоколом заседания аттестационной комиссии Министерства культуры Российской Федерации по аттестации экспертов по проведению государственной историко-культурной экспертизы от 17 февраля 2022 г.,
п р и к а з ы в а ю:

1. Аттестовать экспертов по проведению государственной историко-культурной экспертизы согласно приложению к настоящему приказу.

2. Департаменту государственной охраны культурного наследия (Р.А.Рыбало) обеспечить размещение информации об аттестованных экспертах на официальном сайте Минкультуры России в сети Интернет.

3. Контроль за исполнением настоящего приказа оставляю за собой.

Первый заместитель Министра



С.Г.Обрывалин

Приложение
к приказу Министерства культуры
Российской Федерации
от « 1 » мая 2022 г.
№ 255

Аттестованные эксперты по проведению
государственной историко-культурной экспертизы

№ п/ п	Фамилия, имя, отчество соискателя	Решение о присвоении статуса аттестованного эксперта:
1.	Мялк Анна Вадимовна	<ul style="list-style-type: none"> - выявленные объекты культурного наследия в целях обоснования целесообразности включения данных объектов в реестр; - документы, обосновывающие включение объектов культурного наследия в реестр; - документы, обосновывающие исключение объектов культурного наследия из реестра; - документы, обосновывающие изменение категории историко-культурного значения объекта культурного наследия; - документы, обосновывающие отнесение объекта культурного наследия к историко-культурным заповедникам, особо ценным объектам культурного наследия народов Российской Федерации либо объектам всемирного культурного и природного наследия; - проектная документация на проведение работ по сохранению объектов культурного наследия; - документация или разделы документации, обосновывающие меры по обеспечению сохранности объекта культурного наследия, включенного в реестр, выявленного объекта культурного наследия либо объекта, обладающего признаками объекта культурного наследия, при проведении земляных, мелиоративных, хозяйственных работ, указанных в статье 30 Федерального закона от 25.06.2002 № 73-ФЗ «Об объектах культурного наследия (памятниках истории и культуры) народов Российской Федерации» (далее – Федеральный закон) работ по использованию лесов и иных работ в границах территории объекта культурного наследия либо на земельном участке, непосредственно

		<p>связанном с земельным участком в границах территории объекта культурного наследия;</p> <ul style="list-style-type: none"> - проекты зон охраны объекта культурного наследия; - документация, обосновывающая границы защитной зоны объекта культурного наследия.
24.	Рубель Александр Андреевич	<ul style="list-style-type: none"> - проекты зон охраны объекта культурного наследия.
25.	Садыков Тимур Рашитович	<ul style="list-style-type: none"> - выявленные объекты культурного наследия в целях обоснования целесообразности включения данных объектов в реестр; - документы, обосновывающие включение объектов культурного наследия в реестр.
26.	Соловьев Сергей Львович	<ul style="list-style-type: none"> - выявленные объекты культурного наследия в целях обоснования целесообразности включения данных объектов в реестр; - земли, подлежащие воздействию земляных, строительных, мелиоративных, хозяйственных работ, предусмотренных статьями 25 Лесного кодекса Российской Федерации работ по использованию лесов (за исключением работ, указанных в пунктах 3, 4 и 7 части 1 статьи 25 Лесного кодекса Российской Федерации) и иных работ, в случае, если указанные земли расположены в границах территорий, утвержденных в соответствии с пунктом 34.2 пункта 1 статьи 9 Федерального закона; - документы, обосновывающие включение объектов культурного наследия в реестр; - документы, обосновывающие исключение объектов культурного наследия из реестра; - документация, за исключением научных отчетов о выполненных археологических полевых работах, содержащая результаты исследований, в соответствии с которыми определяется наличие или отсутствие объектов, обладающих признаками объекта культурного наследия, на земельных участках, подлежащих воздействию земляных, строительных, мелиоративных, хозяйственных работ, указанных в статье 30 Федерального закона работ по использованию лесов и иных работ; - документация или разделы документации, обосновывающие меры по обеспечению сохранности объекта культурного наследия, включенного в реестр, выявленного объекта культурного наследия либо

		объекта, обладающего признаками объекта культурного наследия, при проведении земляных, мелиоративных, хозяйственных работ, указанных в статье 30 Федерального закона работ по использованию лесов и иных работ в границах территории объекта культурного наследия либо на земельном участке, непосредственно связанном с земельным участком в границах территории объекта культурного наследия.
27.	Шумилова Ольга Викторовна	- проектная документация на проведение работ по сохранению объектов культурного наследия.
28.	Юдин Александр Иванович	<ul style="list-style-type: none"> - выявленные объекты культурного наследия в целях обоснования целесообразности включения данных объектов в реестр; - земли, подлежащие воздействию земляных, строительных, мелиоративных, хозяйственных работ, предусмотренных статьей 25 Лесного кодекса Российской Федерации работ по использованию лесов (за исключением работ, указанных в пунктах 3, 4 и 7 части 1 статьи 25 Лесного кодекса Российской Федерации) и иных работ, в случае, если указанные земли расположены в границах территорий, утвержденных в соответствии с пунктом 34.2 пункта 1 статьи 9 Федерального закона; - документы, обосновывающие включение объектов культурного наследия в реестр; - документы, обосновывающие исключение объектов культурного наследия из реестра; - документация, за исключением научных отчетов о выполненных археологических полевых работах, содержащая результаты исследований, в соответствии с которыми определяется наличие или отсутствие объектов, обладающих признаками объекта культурного наследия, на земельных участках, подлежащих воздействию земляных, строительных, мелиоративных, хозяйственных работ, указанных в статье 30 Федерального закона работ по использованию лесов и иных работ; - документация или разделы документации, обосновывающие меры по обеспечению сохранности объекта культурного наследия, включенного в реестр, выявленного объекта культурного наследия либо объекта, обладающего признаками объекта культурного наследия, при проведении земляных, мелиоративных, хозяйственных работ, указанных в статье 30

		Федерального закона работ по использованию лесов и иных работ в границах территории объекта культурного наследия либо на земельном участке, непосредственно связанном с земельным участком в границах территории объекта культурного наследия.
--	--	--
