

Акт

по результатам государственной историко-культурной экспертизы проектной документации на проведение работ по сохранению объекта культурного наследия регионального значения «Дом В.А. Ратькова-Рожнова», расположенного по адресу: Санкт-Петербург, Казначейская улица, дом 6/13, литера А¹: «Проект ремонта и приспособления для современного использования объекта культурного наследия регионального значения «Дом В.А. Ратькова-Рожнова» (в части перепланировки квартиры №27), по адресу: г. Санкт-Петербург, улица Казначейская, дом 6/13, литера А» (шифр: К27/2023-К613СПБ), разработанной ООО «Ден гратиа» в 2024 г.

г. Санкт-Петербург

«18» июня 2024 г.

Настоящая государственная историко-культурная экспертиза проведена экспертной комиссией в составе: М.С. Лавриновский, Е.В. Кондакова, Л.А. Хангу, на основании договоров на проведение государственной историко-культурной экспертизы (Приложение №8), протоколы заседаний экспертной комиссии по проведению государственной историко-культурной экспертизы (Приложение №9).

1. Дата начала и дата окончания проведения экспертизы

Настоящая государственная историко-культурная экспертиза проведена в период с «13» июня 2024 года по «18» июня 2024 года.

2. Место проведения экспертизы

г. Санкт-Петербург

3. Заказчик экспертизы

Общество с ограниченной ответственностью «Ден гратиа» (ООО «Ден гратиа»); ИНН 7841088567; 191144, г. Санкт-Петербург, ул. 10-я Советская, 4-6, литера А, помещ. 5Н оф. 2.

4. Сведения об экспертах

¹ Согласно распоряжению КГИОП Санкт-Петербурга №10-22 от 21.07.2009 «О включении выявленных объектов культурного наследия в единый государственный реестр объектов культурного наследия (памятников истории и культуры) народов Российской Федерации».

Фамилия, имя, отчество	Лавриновский Максим Семенович
Образование	Высшее - Санкт-Петербургский государственный Университет водных коммуникаций.
Специальность	Квалификация: Инженер-гидротехник с правом производства общестроительных работ; Специальность: «Гидротехническое строительство»
Ученая степень (звание)	Кандидат технических наук
Стаж работы	25 лет
Место работы и должность	ООО «Ремесленник», главный инженер проекта
Реквизиты решения уполномоченного органа по аттестации экспертов на проведение экспертизы с указанием объектов экспертизы	Приказ Министерства культуры Российской Федерации № 2176 от 20.07.2023 г. - проектная документация на проведение работ по сохранению объектов культурного наследия; - документация или разделы документации, обосновывающие меры по обеспечению сохранности объекта культурного наследия, включенного в реестр, объекта культурного наследия регионального значения либо объекта, обладающего признаками объекта культурного наследия, при проведении земляных, мелиоративных, хозяйственных работ, указанных в статье 30 Федерального закона № 73-ФЗ работ по использованию лесов и иных работ в границах территории объекта культурного наследия либо на земельном участке, непосредственно связанном с земельным участком в границах территории объекта культурного наследия.

Фамилия, имя, отчество	Кондакова Елена Викторовна
Образование	Высшее - Ленинградский Ордена Трудового Красного Знамени Институт живописи, скульптуры и архитектуры им. И.Е.Репина
Специальность	Архитектор-реставратор 1 категории (Приказ Министерства культуры Российской Федерации от № 1987 от 30.11.2021); член национального реестра специалистов в области инженерных изысканий и архитектурно-строительного проектирования, ГАП (Реестр НОПРИЗ, № П-082650); дизайнер (Член Союза Дизайнеров России, Тверское региональное отделение, чл. билет 0435).
Стаж работы	39 лет
Место работы и должность	ООО «ТИМ», главный архитектор проектов; АНО «Судебный эксперт», эксперт; ООО "Центр экспертизы», эксперт
Реквизиты решения уполномоченного органа по аттестации экспертов на проведение экспертизы с указанием объектов экспертизы	Приказ Министерства культуры Российской Федерации № 1809 от 09.11.2021 г. <ul style="list-style-type: none"> - выявленные объекты культурного наследия в целях обоснования целесообразности включения данных объектов в реестр; - документы, обосновывающие включение объектов культурного наследия в реестр; - документы, обосновывающие изменение категории историко-культурного значения объекта культурного наследия; - проектная документация на проведение работ по сохранению объектов культурного наследия.
Фамилия, имя, отчество	Хангу Людмила Александровна

Образование	Высшее - Ленинградский ордена Трудового Красного Знамени инженерно-строительный институт
Специальность	Квалификация: Инженер-строитель; Специальность: «Городское строительство»
Стаж работы	51 год
Место работы и должность	Пенсионер
Реквизиты решения уполномоченного органа по аттестации экспертов на проведение экспертизы с указанием объектов экспертизы	Приказ Министерства культуры Российской Федерации № 2176 от 20.07.2023 г. - проектная документация на проведение работ по сохранению объектов культурного наследия; - документация или разделы документации, обосновывающие меры по обеспечению сохранности объекта культурного наследия, включенного в реестр, объекта культурного наследия регионального значения либо объекта, обладающего признаками объекта культурного наследия, при проведении земляных, мелиоративных, хозяйственных работ, указанных в статье 30 Федерального закона № 73-ФЗ работ по использованию лесов и иных работ в границах территории объекта культурного наследия либо на земельном участке, непосредственно связанном с земельным участком в границах территории объекта культурного наследия

5. Информация о том, что в соответствии с законодательством Российской Федерации эксперт (эксперты) несет ответственность за достоверность сведений, изложенных в заключении

В соответствии с законодательством Российской Федерации эксперты несут ответственность за достоверность сведений, изложенных в заключении экспертизы. При проведении экспертизы эксперты обязаны:

- соблюдать принципы проведения экспертизы, установленные статьей 29 Федерального закона №73 от 25.06.2002 г. «Об объектах культурного наследия (памятниках истории и культуры) народов Российской Федерации»;

- обеспечивать объективность, всесторонность и полноту проводимых исследований, а также достоверность и обоснованность своих выводов;

- самостоятельно оценивать результаты исследований, полученные им лично и другими экспертами, ответственно и точно формулировать выводы в пределах своей компетенции;

- обеспечивать конфиденциальность полученной при проведении экспертизы информации;

- соблюдать установленные сроки и порядок проведения экспертизы;

- информировать экспертную комиссию и соответствующий орган охраны объектов культурного наследия о случаях воздействия на экспертов в целях оказания влияния на результаты экспертизы.

Эксперты не имеют отношений с Заказчиком, указанных в п. 8 Положения о государственной историко-культурной экспертизе, утвержденного постановлением Правительства РФ от 15 июля 2009 г. №569, а именно:

- Эксперты не имеют родственных связей с заказчиком (его должностным лицом или работником);

- не состоят в трудовых отношениях с заказчиком;

- не имеют долговых или иных имущественных обязательств перед заказчиком (его должностным лицом или работником);

- не владеют ценными бумагами, акциями (долями участия, паями в уставных (складочных) капиталах) заказчика;

- не заинтересованы в результатах исследований, либо решении, вытекающем из заключения экспертизы, с целью получения выгоды в виде денег, ценностей, иного имущества, услуг имущественного характера или имущественных прав для себя или третьих лиц.

Председатель экспертной комиссии:	<u>подписано электронной подписью</u>	М.С. Лавриновский
Ответственный секретарь экспертной комиссии:	<u>подписано электронной подписью</u>	Е.В. Кондакова
Эксперт - член экспертной комиссии:	<u>подписано электронной подписью</u>	Л.А. Хангу

6. Цели и объекты экспертизы

6.1. Цели проведения государственной историко-культурной экспертизы

Определение соответствия проектной документации на проведение работ по сохранению объекта культурного наследия регионального значения «Дом В.А. Ратькова-Рожнова», расположенного по адресу: Санкт-Петербург, Казначейская улица, дом 6/13, литера А: «Проект ремонта и приспособления для современного использования объекта культурного наследия регионального значения «Дом В.А. Ратькова-Рожнова» (в части перепланировки квартиры №27), по адресу: г. Санкт-Петербург, улица Казначейская, дом 6/13, литера А» (шифр: К27/2023-К613СПБ), разработанной ООО «Деи гратиа» в 2024 г., требованиям законодательства Российской Федерации в области государственной охраны объектов культурного наследия.

6.2. Объекты государственной историко-культурной экспертизы

Проектная документация на проведение работ по сохранению объекта культурного наследия регионального значения «Дом В.А. Ратькова-Рожнова», расположенного по адресу: Санкт-Петербург, Казначейская улица, дом 6/13, литера А: «Проект ремонта и приспособления для современного использования объекта культурного наследия регионального значения «Дом В.А. Ратькова-Рожнова» (в части перепланировки квартиры №27), по адресу: г. Санкт-Петербург, улица Казначейская, дом 6/13, литера А» (шифр: К27/2023-К613СПБ), разработанная ООО «Деи гратиа» в 2024 г., в следующем составе:

- **Раздел 1.** Предварительные работы:
- **Часть 1.1.** Исходно-разрешительная документация (К27/2023-К613СПБ/ИРД);
- **Часть 1.2.** Фотофиксация до начала производства работ (К27/2023-К613СПБ/ФФ);
- **Раздел 2.** Комплексные научные исследования:
- **Часть 2.1.** Историко-архивные и историко-архитектурные натурные исследования. Обмерные чертежи (шифр: К27/2023-К613СПБ/ОЧ);
- **Часть 2.2.** Техническое заключение (шифр: К27/2023-К613СПБ/ТЗ);
- **Раздел 3.** Проектные решения:
- **Часть 3.1.** Пояснительная записка (шифр: К27/2023-К613СПБ/ПЗ);

*Ответственный секретарь
экспертной комиссии*

*(подписано усиленной квалифицированной
электронной подписью)*

Е.В. Кондакова

- **Часть 3.2.** Архитектурные решения (шифр: К27/2023-К613СПБ/АР);
- **Часть 3.3.** Система электроснабжения (шифр: К27/2023-К613СПБ/ИОС1);
- **Часть 3.4.** Система водоснабжения и водоотведения (шифр: К27/2023-К613СПБ/ИОС2-3);
- **Часть 3.5.** Отопление, вентиляция и кондиционирование воздуха, тепловые сети (шифр: К27/2023-К613СПБ/ИОС4).

7. Перечень документов, представленных заявителем

1. Копия задания Комитета по государственному контролю, использованию и охране памятников истории и культуры (далее – КГИОП) №01-21-2500/23-0-1 от 23.08.2023 г. (*Приложение №6*);

2. Копия распоряжения КГИОП «Об утверждении плана границ и режима использования территории объекта культурного наследия регионального значения «Дом В.А. Раткова-Рожнова» №184-рп от 15.03.2022 г. (*Приложение №2*);

3. Копия Распоряжения КГИОП №10-696 от 20.10.2011 г. «Об утверждении перечня предметов охраны объекта культурного наследия регионального значения «Дом В.А. Раткова-Рожнова» (*Приложение №3*);

4. Копия распоряжения КГИОП №22-р от 28.01.2020 г. «О внесении изменений в распоряжение КГИОП от 20.10.2011 №10-696» (*Приложение №3*);

5. Копия паспорта объекта культурного наследия «Дом В.А. Раткова-Рожнова», регистрационный номер 791410028250005, оформленный от 16.07.2021 (*Приложение №5*);

6. Копия технического паспорта на квартиру №2414/23 от 06.10.2023 г. по состоянию на 26.09.2013 г. (*Приложение №8*);

7. Копия технического паспорта на квартиру №1757/23 от 25.07.2023 г. по состоянию на 26.09.2013 г. (*Приложение №8*);

8. Копия выписки из инвентарного дела о технических характеристиках объекта ГБУ ГУИОН №9608-02/04 от 07.08.2023 (*Приложение №8*);

9. Копия фрагмента плана 4 этажа в здании по адресу: г. Санкт-Петербург, Казначейская ул., д. 6/13, лит. А по состоянию на 1996 г. (кв. 25) и 2012 г. (кв. 55) (*Приложение №8*);

10. Копия фрагмента плана 5 этажа в здании по адресу: г. Санкт-Петербург, Казначейская ул., д. 6/13, лит. А по состоянию на 2013 г. (кв. 27) (*Приложение №8*);

11. Копия паспорта на многоквартирный дом по адресу: Казначейская улица, дом №6/13, составленный Филиалом ГУП ГУИОН Проектно-инвентаризационное бюро Адмиралтейского района по состоянию на 22.06.1992 г. (Приложение №8);

12. Копия Выписки из Единого государственного реестра недвижимости (далее – выписка ЕГРН) об объекте недвижимости (помещение с кадастровым номером: 78:32:0001235:34, по адресу: Санкт-Петербург, ул. Казначейская, д. 6/13, литера. А, кв. 27, № КУВИ-001/2024-151041747 от 04.06.2024 г. (Приложение №7);

13. Копия доверенности от 05.07.2023 г. (Приложение №7);

14. Копия письма КГИОП Рег. №01-46-2215/23-0-0 от 31.07.2023 г. (Приложение №12);

15. Копия лицензии на осуществление деятельности по сохранению объектов культурного наследия (памятников истории и культуры) народов Российской Федерации, лицензия ООО «Деи гратиа» №МКРФ 20507 от 18.08.2020 г. (Приложение №12);

16. Проектная документация «Проект ремонта и приспособления для современного использования объекта культурного наследия регионального значения «Дом В.А. Ратькова-Рожнова» (в части перепланировки квартиры №27), по адресу: г. Санкт-Петербург, улица Казначейская, дом 6/13, литера А» (шифр: К27/2023-К613СПБ), разработанная ООО «Деи гратиа» в 2024 г. в составе, указанном в п. 6 настоящего Акта.

8. Сведения об обстоятельствах, повлиявших на процесс проведения и результаты экспертизы

На момент проведения государственной историко-культурной экспертизы в квартире 27 была зафиксирована самовольная перепланировка (на основании проведенного визуального обследования (Приложение №4) и технического паспорта на квартиру №1757/23 и №2414/23 изменения произведены 26.09.2013 (Приложение №8)). На основании указанных технических паспортов «ранее учтенная квартира №27 разделена на две. Вновь образованным квартирам присвоены номера №27, 73. Перепланировка выполнена по проекту, утвержденному МВК Адмиралтейского района 29.01.2013, протокол №2. Акт приемки в эксплуатацию не предоставлен. Совокупные наружные границы вновь образованных объектов по отношению к ранее учтенному не изменились.» (Приложение №8).

В границах помещений квартиры 27 зафиксированы следующие самовольно выполненные работы:

- демонтирована штукатурка с потолков и частично конструкция перекрытий;
- демонтирована отделка стен, частично демонтирована штукатурная отделка до кирпичной кладки;
- демонтировано напольное покрытие до перекрытия;
- демонтированы поздние перегородки и устроены новые;
- установлены противоаварийные поддерживающие конструкции на участке перекрытия в помещениях 3, 4, 6 и 10;
- частично заменены оконные заполнения на пластиковые стеклопакеты белого цвета;
- инженерные коммуникации демонтированы.

Вышеперечисленные работы рассмотрены в п. 12.1 настоящего Акта.

Вышеперечисленные работы не повлияли на процесс проведения и результаты государственной историко-культурной экспертизы.

Выполненные работы не влияют на исторически сложившуюся конструктивную схему объекта культурного наследия и архитектурно-художественное решение фасадов. А также не изменяют объёмно-планировочную структуру объекта культурного наследия.

Выполненные работы не оказывают влияние на физическое состояние объекта культурного наследия регионального значения «Дом В.А. Ратькова-Рожнова», однако нарушают предмет охраны, установленный Распоряжением КГИОП от 20.10.2011 г. №10-696, а также Распоряжением КГИОП от 28.01.2020 №22-р (Приложение № 3); (кроме оконных заполнений).

9. Сведения о проведенных исследованиях с указанием примененных методов, объема и характера выполненных работ и их результатов

В ходе проведения историко-культурной экспертизы экспертами были получены результаты, которые изложены в заключении экспертизы: рассмотрены представленные заявителем документы, перечисленные в пункте 7 настоящего Акта, проведены историко-архитектурные, историко-градостроительные архивные и библиографические исследования.

Представленная на экспертизу проектная документация была проанализирована на предмет соответствия требованиям действующего законодательства в области государственной охраны объектов культурного наследия, условиям задания КГИОП Санкт-Петербурга на проведение работ по сохранению объекта культурного наследия, включенного в единый государственный реестр объектов культурного наследия (памятников истории

и культуры) народов Российской Федерации, или объекта культурного наследия регионального значения №01-21-2500/23-0-1 от 23.08.2023 г. (Приложение №6).

В ходе проведения натурных исследований выполнены визуальное обследование и фотофиксация общих видов объекта культурного наследия. Фотографические изображения дают представление о современном облике объекта культурного наследия на момент заключения договора на проведение экспертизы. Фотофиксация выполнена экспертом Лавриновским М.С. (Приложение №4).

Историко-библиографические и историко-архивные исследования проведены на основании материалов, хранящихся в открытом доступе. На основании данных исследований составлена историческая справка (п.10.2 Акта) и собраны иконографические материалы, представленные в Приложении №11 к настоящему акту.

Указанные исследования были проведены с применением методов натурального, историко-архивного и историко-архитектурного анализа. Исследования проводились на основе принципов научной обоснованности, объективности и законности, презумпции сохранности объекта культурного наследия при любых видах намечаемой хозяйственной деятельности, соблюдения требований безопасности в отношении объекта культурного наследия, достоверности и полноты информации, независимости экспертов, в соответствии со ст. 29 закона 73-ФЗ «Об объектах культурного наследия (памятниках истории и культуры) народов Российской Федерации. Заключение историко-культурной экспертизы оформлено в электронном виде в виде акта, в котором содержатся результаты исследований, проведенных экспертами в порядке, установленном пунктом 3 статьи 31 вышеуказанного Федерального закона.

10. Факты и сведения, выявленные и установленные в результате проведенных исследований

Здание по адресу: Санкт-Петербург, Казначейская улица, дом 6/13, литера А, является объектом культурного наследия регионального значения «Дом В.А. Ратькова-Рожнова», согласно Распоряжению КГИОП от 21.07.2009 №10-22 (Приложение №1).

Предмет охраны указанного объекта культурного наследия установлен Распоряжением КГИОП №10-696 от 20.10.2011 г. «Об утверждении перечня предметов охраны объекта культурного наследия регионального значения «Дом В.А. Ратькова-Рожнова» (Приложение № 3). Распоряжением КГИОП от

28.01.2020 №22-р внесены изменения в Распоряжение КГИОП №10-696 от 20.10.2011 г. (Приложение №3).

План границ и режим использования территории объекта культурного наследия регионального значения «Дом В.А. Ратькова-Рожнова» утвержден Распоряжением КГИОП №184-рп от 15.03.2022 г. (Приложение № 2) в части конструктивной системы и объемно-планировочного решения объекта культурного наследия.

Паспорт объекта культурного наследия регионального значения «Дом В.А. Ратькова-Рожнова» оформлен от 16.07.2021 г. (Приложение №5).

10. 1. Собственник или пользователь объекта

Экспертируемый объект находится в собственности физического лица. Копия выписки ЕГРН представлена в Приложении №8.

10.2. Краткие исторические сведения (время возникновения, даты основных изменений объекта)

Впервые застройка исследуемого участка показана на «Плане Трускотга-Махаева» 1753 года. К этому времени два небольших дома Переведенской слободы находились на углу Малой Мещанской и Столярной улиц.

Во второй половине XVIII века участок был размежеван на два домовладения, обозначенные «Атласе столичного города Санкт-Петербурга» 1798 года под № 150 и № 151. Участок под № 150 к этому времени оставался незастроенным. На участке под № 151 два жилых дома располагались на углу Малой Мещанской улицы и Столярного переулка и один дом – по набережной Екатерининского (с 1923 года – Грибоедова) канала. Кроме того, на территории имелись ещё две служебных постройки.

В начале XIX века, судя по плану города 1806 года, оба участка были объединены и уже плотно застроены по периметру каменными и деревянными, одно-четырёхэтажными жилыми домами и службами. В 1824 году владелец участка капитан Петров пожелал пристроить «к каменному строению в 2 этажа такую же в 3 этажа» и пробить в старых постройках «по нижнему этажу двери», в связи с чем, был составлен проект – наиболее ранний из сохранившихся в фонде Санкт-Петербургской управы². Периметральная застройка участка обозначена на «Плане Шуберта» 1828 года.

В марте 1836 года Комитет для строения и гидравлических работ рассмотрел и одобрил составленный старшим архитектором Ливеном проект

² ЦГИА СПб. Ф. 513. Оп. 102. Д. 3461. Л. 1-4.

каменного трехэтажного дома по Малой Мещанской улице и Екатерининскому каналу и каменного трехэтажного жилого на подвале дома по Екатерининскому каналу и Столярному переулку³. При этом в объем нового здания предполагалось включить ранее возведенный трехэтажный дом, в связи с чем были даны следующие пояснения: «1. В 3-х этажном флигеле в нижнем этаже открыть двери на улицу и устроить входы в подвалы, что означено буквой А. 2. На углу из сараев сделать строение как показано под буквой В»⁴. Над старым двухэтажным домом по Столярному переулку и Малой Мещанской улице также надстраивался третий этаж, при этом были представлены фасады в двух видах: «№ 1 желает надстроить третий этаж над существующим ныне двухэтажным домом. № 2 означает ныне существующий флигель», однако проект подписан другим архитектором – Фрейбергом⁵.

Проект 1836 года не был осуществлен. На следующий год архитектор Фрейберг составил новый вариант. В резолюции Комитета для строений и гидравлических работ от 29 апреля 1837 года сказано: «Комитетом [...] рассмотрен проект по двору д.ст.сов. графа Кушелева-Безбородко, в 2-й Адмиралтейской части по Столярному переулку, Малой Мещанской улице и наб. Екатерининского канала под № 128 состоящему, на надстройку: под № 1 над угловым по Столярному переулку и Малой Мещанской улице каменным 2-х этажным строением третьего каменного этажа с изменением фасада существующих двух этажей, и под № 2 над каменными двумя 2-х этажными строениями по наб. Екатерининского канала и на Малую Мещанскую улицу третьих каменных этажей, и сломкою деревянного строения в плане под тушью и знаком // показанного, и на проведение по синим чертам подземельных труб, по получении разрезов сказанным существующим каменным строениям с показанием толщины стен и фундаментов оных, равно и настроек, за надлежащим удостоверением и подписью архитектора Фрейберга о прочности стен и фундаментов и безопасности производства тех надстроек, одобрен с тем, чтобы: 1. Крыши были железные, 2. Лестницы, отхожие места, перемычки окон и дверей сделать все каменные, 3. Толщину стен надстроек сделать согласно показанию в разрезах, 4. Печи устроить по утвержденному на сей предмет чертежу, 5. Во весь проезд ворот сделать каменный свод, а спусков в тротуар у оных отнюдь не делать, 6. Если сказанные надстройки окончены будут в одно лето, то не позволять их штукатурить ни внутри ни снаружи тем же годом и соблюдать надлежащее

³ ЦГИА СПб. Ф. 513. Оп. 102. Д. 3461. Л. 9-12, 13-16.

⁴ ЦГИА СПб. Ф. 513. Оп. 102. Д. 3461. Л. 17-20.

⁵ ЦГИА СПб. Ф. 513. Оп. 102. Д. 3461. Л. 21-24.

правило по архитектуре для просушки новых стен, 7. При проводе подземельных труб устроить по красным линиям в плане и знаком АЗ водоочистительный колодезь по предоставленному Комитетом г-ну СПб военному генерал-губернатору образцовому на сей предмет чертежу, 8. Двор вымостить камнем»⁶. Проект был одобрен 2 апреля 1837 года. На утвержденном чертеже (план и фасад по Екатерининскому каналу) имеются следующие пояснения: «А – двор д.ст.сов. графа Александра Григорьевича Кушелева-Безбородко. № 1 и № 2 – Желает над ныне существующими 2-х этажными флигелями сделать надстройки третьих этажей (как значится в плане). № 2 – Желает надстроить третий этаж (как на фасаде оттушеван). Во дворе проведена синяя линия, желает провести подземные трубы в имеющуюся городскую трубу. // – деревянное строение сломать»⁷.

К началу лета был составлен и 15 июня 1837 года утвержден новый проект трехэтажного дома по Столярному переулку. На чертеже (план и фасад) даны следующие пояснения: «А – Двор д.ст.сов. графа Александра Григорьевича Кушелева-Безбородко. № 1 – Желает построить каменное строение в 3 этажа на подвалах»⁸.

В 1840 году был составлен генеральный план дома с.ст.сов. графа Александра Григорьевича Кушелева-Безбородко в связи с перестройкой расположенных во дворе каменных сараев и сооружением галереи на кронштейнах на дворовом фасаде дома по Малой Мещанской улице⁹.

В 1863 году в воротах дома по Малой Мещанской улице «на породней площадке» было построено «каменное отхожее место, означенное в плане под литерой А»¹⁰.

С 1868 года дом по набережной Екатерининского канала, Столярного переуллка и Малой Мещанской улицы под № 8, № 13 и № 5/71 находятся в собственности «наследников иностранца Жуберт». Впервые владельцы указаны на плане двора, составленном 17 февраля 1868 года в связи с намечавшимися незначительными переделками служебных построек¹¹.

В 1870 году новые владельцы вознамерились произвести капитальные перестройки в лицевых корпусах, в связи с чем был составлен перечень первоочередных работ – перекрытия ворот сводом, перестройки деревянной лестницы во флигель F, крылец и сходов по Столярному переулку. В

⁶ ЦГИА СПб. Ф. 513. Оп. 102. Д. 3461. Л. 25.

⁷ ЦГИА СПб. Ф. 513. Оп. 102. Д. 3461. Л. 25-28.

⁸ ЦГИА СПб. Ф. 513. Оп. 102. Д. 3461. Л. 33-36.

⁹ ЦГИА СПб. Ф. 513. Оп. 102. Д. 3461. Л. 37-39.

¹⁰ ЦГИА СПб. Ф. 513. Оп. 102. Д. 3461. Л. 42, 43.

¹¹ ЦГИА СПб. Ф. 513. Оп. 102. Д. 3461. Л. 44, 45.

Городскую Управу был представлен генплан участка наследников Жуберт в связи с мелкими перестройками дворовых построек, выполненный архитектором Якобсоном¹².

Работы, начатые владельцами без согласования проекта с нарушением технических норм, были остановлены в начале 1874 года, о чем свидетельствует краткая записка архитектора А.Р. Гешвенда на составленном тогда же очередном «Плане двора г. Жуберт», где сказано: «Предполагаемые по плану выломка стены произведенной самовольно, небрежно. Свод оставлен без упора. Работы приостановлены полицией и по распоряжению техника через начальство. Мною 25 января заявлено о необходимости вывести жильцов в виду ненадлежащего состояния части строения. О неудовлетворительном состоянии всего был мною представлен в 1873 году протокол»¹³. Очевидно, после исправлений проект перестройки дома был представлен на рассмотрение в Санкт-Петербургскую Городскую Управу, которая 2 марта 1874 года постановила: «Устройство металлической лестницы и дальнейшее существование сделанных самовольно проемов во внутренних капитальных стенах углового по М. Мещанской улице и Столярному переулку 2-х этажном каменном доме в плане лит. А дозволить с тем, чтобы:

1. Существующий каменный свод в угловой комнате, обозначенный в детальном плане под лит. Е был весь разобран, взамен его был устроен потолок на балках, согласно детальному чертежу. 2. Чтобы оставшийся кирпичный столб лит. В был бы заменен вновь, с кладкой кирпичей на цементном растворе и 3. Чтобы работы по разборке свода и замена кирпичного столба были исполнены с особой осмотрительностью и принятием мер предосторожности под наблюдением ответственного техника, который примет на себя надзор»¹⁴.

В том же году дом, состоящий в Казанской части участка № 20 по Малой Мещанской улице под № 8, перешел в собственность купцу В.А. Хрущеву. По его заказу архитектор И. Слупский в 1875 году составил проект пятиэтажного на подвалах здания на месте старого двухэтажного дома, расположенного на углу Малой Мещанской улицы и Столярного переулка. Фасады были рассмотрены 6 мая 1875 года Санкт-Петербургской Городской Управой и признаны соответствующими строительным правилам¹⁵. Однако, и этот проект не был реализован.

¹² ЦГИА СПб. Ф. 513. Оп. 102. Д. 3461. Л. 46, 47.

¹³ ЦГИА СПб. Ф. 513. Оп. 102. Д. 3461. Л. 46, 47.

¹⁴ ЦГИА СПб. Ф. 513. Оп. 102. Д. 3461. Л. 61 об.

¹⁵ ЦГИА СПб. Ф. 513. Оп. 102. Д. 3461. Л. 65-66, 71-72.

В 1876 году И. Слупский составил новый проект. Санкт-Петербургская Городская Управа, рассмотрев чертежи 13 марта 1876 года, постановила: «Постройку каменного углового 4-х этажного лицевого, на нежилых подвалах, дома, означенного на генеральном плане под лит. А и в связи с ним надстройку 4-го этажа на существующем 3-х этажном лицевом доме под лит. В, с переделкой в оном сходов в подвал и крылец, а также перестройкой внутренних каменных лестниц согласно детальным чертежам, дозволить»¹⁶.

Детально разработанный проект с чертежами лицевых фасадов в «существующем» и «предполагаемом» видах сохранился в ЦГИА СПб¹⁷. Но и этот проект не был воплощен.

В 1879 году И. Слупским был составлен также неосуществленный проект служебного дворового флигеля¹⁸. В начале 1880-х годов дом у купца В.А. Хрущева приобрел общественный деятель, предприниматель и промышленник, сенатор и действительный тайный советник Владимир Александрович Ратьков-Рожнов (1894–1912), пожелавший построить на участке новый доходный дом, сохранив от старых строений только часть лицевого корпуса, расположенного по Столярному переулку. Старые дома, стоявшие по красным линиям набережной канала Грибоедова (до 1923 года – Екатерининский канал) и Казначейской улицы (до 1882 года – Малая Мещанская) подлежали сносу. Заказ на проектирование получил известный петербургский зодчий граф Павел Юльевич Сюзор (1844–1919), уже построивший к этому времени значительное количество доходных домов в Петербурге. Многие дома, возведенные по проектам П.Ю. Сюзора, расположены на ответственных в градостроительном отношении участках – на углах улиц или в ряду застройки набережных. Причем с начала 1880-х годов, проектируя доходные дома, архитектор часто применял в композиционном решении классицистические мотивы скругленных угловых эркеров и массивных балюстрад в ограждении крыши.

Проект дома В.А. Ратькова-Рожнова на набережной Екатерининского канала был рассмотрен и утвержден Санкт-Петербургской Городской Управой 10 июля 1886 года со следующей резолюцией: «Постройку вновь каменного 4-х этажного на подвалах лицевого дома по Казначейской улице, показанного на плане под лит. А, каменного 5-этажного на подвалах лицевого по наб. Екатерининского канала под лит. Б, надстройку 4-го этажа на существующем каменном 3-х этажном с подвалами лицевом корпусе по Столярному переулку

¹⁶ ЦГИА СПб. Ф. 513. Оп. 102. Д. 3461. Л. 75 об.

¹⁷ ЦГИА СПб. Ф. 513. Оп. 102. Д. 3461. Л. 75-118.

¹⁸ ЦГИА СПб. Ф. 513. Оп. 102. Д. 3461. Л. 119-130.

и 4-го и 5-го этажей на части этого дома по набережной Екатерининского канала с разворотом по Столярному переулку, возведение вновь к лицевому дому лит. В 4-х этажной на подвалах лицевой пристройки лит. Д и прокладку по двору подземных сточных труб с колодцами, как показано на плане двора синей краской, согласно приложенным детальным чертежам дозволить с соблюдением общих правил и с тем: 1) чтобы при устройстве крытых каменных балконов, металлические балки и скрепления были употреблены надлежащей формы и размеров, определенных по расчету на основании предполагаемой нагрузки; 2) чтобы техник, который примет на себя надзор за работами с ответственностью за их правильность, убедился под свою личную ответственность до надстройки существующих капитальных стен и фундаментов, пробитием местами кирпичной кладки и открытием фундамента; 3) чтобы до надстройки лицевого дома лит. В наружные стены, не имеющие толщины, требуемой параграфом 15 обяз. Пост. по строит. части, были утолщены согласно сему требованию прибуткою кирпича на поргланском цементе в перевязь со старой кладкой через каждые 5 рядов; 4) чтобы выступы на лицевых фасадах не выступали за общую линию фасадов соседних домов и чтобы линии для построек по улицам и набережной были отведены обязательно городским землемером»¹⁹.

Проект сохранился в ЦГИА СПб в фонде Городской Управы. В этом проекте в полной мере проявился талант мастера. Разработанная им пространственно-планировочная структура здания с системой внутренних световых двориков на острых углах позволила рационально использовать всю территорию участка. При этом разная этажность корпусов (пять этажей по набережной бывшего Екатерининского канала, по четыре этажа – по Казначейской улице и Столярному переулку) определялись требованиями Строительного устава, запрещавшего строить дома выше ширины улиц.

Таким образом, к 1888 году участок треугольной конфигурации, ограниченный набережной бывшего Екатерининского канала, Столярного переулка и Казначейской улицы оказался полностью застроен четырех-пятиэтажным зданием, в плане повторяющим конфигурацию участка, эффектно оформляющим пересечение Столярного переулка и Екатерининского канала (Грибоедова). В архитектурно-художественном решении фасадов в характере поздней эклектики был примерен весь арсенал выразительных средств, свойственный П.Ю. Сюзору. Крупный горизонтальный руст в уровне первого и второго этажей, четыре раскреповки, завершенные аттиками и четыре прямоугольных в плане эркера на высоту

¹⁹ ЦГИА СПб. Ф. 513. Оп. 102. Д. 3461. Л. 136 об – 137 об.

третьего-четвертого этажей фасада по набережной канала. Оформление парадных входов в виде богато украшенных порталов, с «разорванными» луковыми фронтонами и фигурками путти, возлежащих на них. Оконные проемы каждого этажа оформлены по-разному: треугольными, прямыми и лучковыми сандриками, замковыми камнями в сочетании с многочисленными лепными гирляндами и картушами. Пересечение Столярного переулка, Казначейской улицы и канала Грибоедова фиксируют два угловых эркера в виде башен с купольным завершением. Лицевые фасады здания по Столярному переулку и Казначейской улице оформлены менее торжественно, однако и там присутствует горизонтальная рустовка, прямоугольные эркеры, разнообразное оформление оконных проемов. Дворовые фасады оформлены утилитарно-гладкой штукатуркой, лишь в уровне первого этажа и на всю высоту раскреповки южного дворового фасада имеется ленточный руст. Во двор здания, имеющий также треугольную конфигурацию, ведет лишь один воротный проезд со стороны Казначейской улицы, перекрытый крестовыми сводами на подпружных арках. Интересной особенностью здания является то, что корпуса по Казначейской улице и Столярному переулку имеют по одному мансардному этажу.

Сегодня здание является жилым многоквартирным домом с коммерческими помещениями на первом этаже.

10.3. Описание объекта, современное состояние

Здание пятиэтажное с подвалом и мансардой кирпичное, в плане приближено к треугольнику.

Конструктивная схема здания – стены являются основным элементом несущего острова здания совместно с фундаментами и перекрытиями обеспечивают его жесткость и устойчивость. Жесткость и устойчивость здания из кирпича определяется конструктивной схемой стен и конструктивной системой здания, обеспечивающей их взаимосвязь и совместную работу со всеми остальными элементами несущего остова.

Фундаменты бутовые ленточные.

Наружные и внутренние капитальные стены – кирпичные. Перегородки – деревянные, гипсокартонные.

Междуэтажные перекрытия – деревянные балки с деревянным наполнением.

Архитектурное художественное оформление фасадов выполнено в стиле эклектика, в том числе дворовых. Объемно-планировочное решение здания акцентировано полукруглыми угловыми башнями с набережной канала

Грибоедова, а также прямоугольными эркерами и балконами по лицевым фасадам. Оконные проемы – прямоугольные, с полуциркульными и лучковыми перемычками. Оконные заполнения с лицевого фасада преимущественно деревянные коричневого цвета с сохранением исторического рисунка расстекловки, дворовые оконные заполнения – коричневые деревянные и белые стеклопакеты. Дверные проемы прямоугольные. Дверные заполнения деревянные филенчатые полусветлые и металлические. Имеется воротный проезд с крестовым сводом на подпружных арках.

Квартира №27 располагается на 5 этаже. Входное дверное заполнение – металлическое.

Окна ориентированы на лицевую и дворовую стороны. Оконные проемы прямоугольные и с полуциркульным завершением, Т-образную и многочастную расстекловку. Все оконные заполнения частично пластиковые стеклопакеты белого цвета и деревянные белого цвета.

Отделка в квартире отсутствует, частично оштукатурены стены и перегородки, у входа в квартиру полы отделаны современной плиткой. Историческая отделка или элементы декоративно-художественного оформления в квартире отсутствуют. Также КИОП не располагает сведениями о наличии либо отсутствии в квартире №27 элементов архитектурно-художественной отделки и ценных элементов интерьеров на основании письма рег. №01-46-2215/23-0-0 от 31.07.2023. Со стороны Столярного переуллка располагается балкон, являющийся элементом утвержденного предмета охраны. В помещении 2 согласно техническому паспорту на квартиру №1757/23 (Приложение №8) располагается угловая печь (см. Приложение 4, фото 12, 13). Печь не является элементом предмета охраны. При проектных работах печь не затрагивается.

В 2013 году ранее учтенная квартира №27 разделена на две с присвоением каждой номеров 27 и 72 соответственно. Перепланировка выполнена по проекту, утвержденному МВК Адмиралтейского района 29.01.2013. Наружные границы вновь образованных объектов по отношению к ранее учтенному не изменились.

11. Перечень документов и материалов, собранных и полученных при проведении экспертизы, а также использованной для нее специальной, технической и справочной литературы

1. Федеральный закон от 25.06.2002 № 73-ФЗ «Об объектах культурного наследия (памятниках истории и культуры) народов Российской Федерации» (в действ. ред.).

*Ответственный секретарь
экспертной комиссии*

*(подписано усиленной квалифицированной
электронной подписью)*

Е.В. Кондакова

2. Положение о государственной историко-культурной экспертизе, утвержденное постановлением Правительства РФ от 15 июля 2009 г. № 569 (в действ. ред.).

3. Разъяснительное письмо Министерства культуры РФ от 25.03.2014 г. № 52-01-39/12-ГА «О научно-проектной и проектной документации, направляемой на государственную историко-культурную экспертизу».

4. Методические указания по порядку проведения проектных работ в соответствии с письмом Министерства Культуры РФ № 446-01-56/10-НМ от 25.01.2013 г.

5. ГОСТ Р 55528-2013 «Состав и содержание научно-проектной документации по сохранению объектов культурного наследия. Памятники истории и культуры. Общие требования» (действует от 01.01.2014 г.).

6. ГОСТ Р 55567-2013 «Порядок организации и ведения инженерно-технических исследований на объектах культурного наследия. Памятники истории и культуры. Общие требования» (действует от 01.06.2014 г.).

7. ГОСТ Р 56198-2014 «Мониторинг технического состояния объектов культурного наследия. Недвижимые памятники. Общие требования» (действует от 01.04.2015 г.).

8. ГОСТ Р 21.101-2020 «Основные требования к проектной и рабочей документации».

9. Материалы фотофиксации: «Фотофиксация объекта культурного наследия регионального значения «Дом В.А. Ратькова-Рожнова», расположенного по адресу: Санкт-Петербург, Казначейская улица, дом 6/13, литера А. Дата фотофиксации: 13.06.2024 г.» (Приложение №4).

Использованная для экспертизы специальная, техническая, справочная и иная литература

Архивы:

1. *Центральный государственный исторический архив Санкт-Петербурга (ЦГИА СПб):*

1.1. Фонд 515. Опись 1. Дело 3878А. О залоге имущества В.А.Ратьковым-Рожновым, О.В.Серебряковой по наб.Екатерининского канала,71, Казначейской ул.,6 и Столярному пер.,13. 24.03.1903–17.03.1917.

1.2. Фонд 515. Опись 1. Дело 3878. О залоге имущества В.А. и Е.А.Хрущевыми, Б.К.Линде, В.А.Ратьковым-Рожновым по наб.Екатерининского канала,71, Казначейской ул.,6 и Столярному пер.,13. 31.10.1883–15.01.1901.

1.3. Фонд 513. Опись 127. Дело 136. По прошению заведующего домом Ужнберг коллежский советник Васильева о надстройках и новых постройках во 2 участке Казанской части по Казначейской ул. N 14/6. 21.03.1886–без даты.

1.4. Фонд 513. Опись 102. Дело 3461. Чертежи дома на участке, принадлежавшем Петрову, А.Г.Кушелеву-Безбородко, наследникам Жуберта, наследникам Шабрло, В.А.Хрущеву, В.А.Ратькову-Рожнову по Столярному пер., 13, Казначейской ул., 6 и наб.Екатерининского кан., 71. 1824–1887.

1.5. Фонд 573. Опись 1. Дело 251А. Дом Ратькова - Рожнова, Екатерининский канал дом 71-6-13. 05.06.1864–14.08.1902.

2. Сектор хранения документированной информации Управления организационного обеспечения и контроля КГИОП (архив КГИОП):

2.1. Паспорт объекта культурного наследия «Дом В.А. Ратькова-Рожнова» от 05.11.2012 г. П. 724, инв. № 1604п.

Библиография:

1. Архитекторы-строители Санкт-Петербурга. /Под общ. ред. Б.М. Кирикова. / СПб., 1996. Барышников М.Н. Деловой мир Петербурга: исторический справочник. СПб., 1997.

2. Богданов А.И. Описание Санкт-Петербурга – СПб.,1997.

3. Глезеров С.Е. Исторические районы. СПб., 2005.

4. Городские имена сегодня и вчера. Петербургская топонимика. Справочник-путеводитель. Изд. 2-е переработанное и дополненное. Спб., 1992.

5. Гринцевич В.С. Проекты перепланировки Петербурга второй половины XIX – начала XX века // Архитектурное наследие. Вып. 9. Л., М.: 1959.

6. Ерофеев А., Владимирович А. Петербург в названиях улиц. Происхождение названий улиц и проспектов, рек и каналов, мостов, островов. СПб., 2009.

7. Исавченко В.Г. Павел Сюзор. // Зодчие Санкт-Петербурга XIX – начала XX века. СПб., 1998.

8. Историческая застройка Санкт-Петербурга. Перечень выявленных объектов, представляющих историческую, научную, художественную или иную культурную ценность (учетных зданий). СПб., 2001.

9. Китнер Ю.И. Николаева Т.И. Иероним Китнер (Архитекторы Санкт-Петербурга). СПб., 2000.

10. Лисовский В.Г. Санкт-Петербург: очерки архитектурной истории города. Т 1: Классический город. М., 2009; Т. 2: от классики к современности. М. 2009.

11. Памятники истории и культуры Санкт-Петербурга, состоящие под государственной охраной. Справочник. СПб.: «Альт-Софт», 2005.
12. Петербург весь наш на ладони. Печатается по изданию 1874 года. М., 2003.
13. Раков Ю. В бывшем столярном переулке. – «Смена». 18.07.1971.
14. Три века Санкт-Петербурга: Энциклопедия: В 3 т. – Т. 1: Осьмнадцатое столетие: В 2 кн. – СПб.: Филологический факультет СПбГУ; Издательский центр «Академия», 2003.
15. Юхнева Е.Д. Петербургские доходные дома: очерки по истории быта. М., 2007.

12. Обоснования вывода экспертизы

12.1. Описание и анализ проектной документации

Представленная на экспертизу проектная документация «Проект ремонта и приспособления для современного использования объекта культурного наследия регионального значения «Дом В.А. Ратькова-Рожнова» (в части перепланировки квартиры №27), по адресу: г. Санкт-Петербург, улица Казначейская, дом 6/13, литера А» (шифр: К27/2023-К613СПБ), разработанная ООО «Деи гратиа» в 2024 г., с целью ремонта и приспособления для современного использования объекта культурного наследия регионального значения в части перепланировки квартиры №27.

ООО «Деи гратиа» имеет Лицензию МКРФ 20507, выданную Министерством культуры Российской Федерации от 18.08.2020 г. (Приложение № 12).

Проект выполнен на основании Задания КГИОП №01-21-2500/23-0-1 от 23.08.2023 г. в составе:

Раздел 1. Предварительные работы в составе:

Часть 1.1. Исходно-разрешительная документация (К27/2023-К613СПБ/ИРД)

Раздел содержит результаты сбора исходных данных: технический паспорт на квартиру, выписку из ЕГРН, договор подряда, доверенность, копию задания КГИОП, копию распоряжения об утверждении перечня предметов охраны и копию распоряжения КГИОП о внесении изменений в утвержденный предмет охраны, копию распоряжения КГИОП об утверждении плана границ и режима использования территории объекта культурного наследия, копию паспорта объекта культурного наследия, копию письма КГИОП о наличии или отсутствии в помещениях квартиры элементов архитектурно-художественной отделки и ценных элементов интерьеров,

копию паспорта на многоквартирный дом, копию технического паспорта на квартиру, копию акта первичного обследования технического состояния дымоходов и вентканалов от газовых приборов в эксплуатируемых и вновь строящихся зданиях.

В томе также представлен акт определения влияния предполагаемых к проведению видов работ на конструктивные и другие характеристики надежности и безопасности объекта культурного наследия (памятника истории и культуры) народов Российской Федерации от 24.08.2023 г. (далее – Акт влияния).

Акт влияния рассматривается и оценивается председателем экспертной комиссии – Лавриновским М.С.

Проектной документацией предполагаются к выполнению следующие виды работ:

- приспособление для современного использования квартиры №27 – в пределах капитальных стен;

- восстановление и ремонт полов, стен, потолков, устройство новых перегородок;

- замена заполнений дверных проемов;

- замена оконных заполнений согласно предмету охраны;

- восстановление и ремонт инженерного оборудования (отопление, водопровод, канализация, электрические сети).

Предполагаемые к выполнению работы на объекте культурного наследия в соответствии с письмом Минкультуры России от 24.03.2015 № 90-01-39-ГП относятся к работам по сохранению объекта культурного наследия.

Согласно выводу Акта влияния работы, предполагаемые к выполнению указанные виды работ не оказывают влияние на конструктивные и другие характеристики надежности и безопасности данного объекта культурного наследия.

По результатам оценки выводов Акта влияния на конструктивные и другие характеристики надежности и безопасности объекта культурного наследия (памятника истории и культуры) народов Российской Федерации, установлено, что предполагаемые к выполнению в соответствии с экспертируемой проектной документацией виды работ не оказывают влияния на конструктивные и другие характеристики надежности и безопасности объекта культурного наследия регионального значения «Дом В.А. Ратькова-Рожнова», расположенного по адресу: Санкт-Петербург, Казначейская улица, дом 6/13, литера А, согласно требованиям Федерального закона от 25.06.2002 № 73-ФЗ «Об объектах культурного наследия (памятниках истории и культуры) народов Российской Федерации» и с учетом положений

Градостроительного кодекса Российской Федерации, постановления Правительства Российской Федерации от 16.05.2022 г. № 881 «Об осуществлении замены и (или) восстановления несущих строительных конструкций объекта капитального строительства при проведении капитального ремонта зданий, сооружений», иных правовых актов.

Часть 1.2. Фотофиксация до начала производства работ (К27/2023-К613СПБ/ФФ)

В данной части содержатся материалы фотофиксации со схемой фотофиксации.

Раздел 2. Комплексные научные исследования в составе:

Часть 2.1. Историко-архивные и историко-архитектурные натурные исследования. Обмерные чертежи (шифр: К27/2023-К613СПБ/ОЧ)

В этой части представлены материалы, содержащие историческую справку с иконографическими материалами, отражающие исторические сведения об объекте культурного наследия в достаточной мере для принятия обоснованных проектных решений. Сведения, приведённые в разделе, являются достоверными, и подтверждаются проведёнными экспертами исследованиями.

В томе также представлены обмерные чертежи и спецификация элементов заполнения оконных проемов.

Часть 2.2. Техническое заключение (шифр: К27/2023-К613СПБ/ТЗ)

Разработке проектной документации предшествовало техническое заключение по результатам обследования состояния несущих строительных конструкций здания в границах проектирования.

Объект обследования – строительные конструкции в границах квартиры №27, расположенной на 5-ом этаже.

В соответствии с программой работ было выполнено визуальное обследование перекрытий и стен здания, а также инженерных сетей, с целью определения категории технического состояния.

По результатам обследования, техническое состояние несущих стен в соответствии с ГОСТ 31937-2011 работоспособное, мероприятий по усилению и восстановлению конструкций не требуются.

По результатам обследования, техническое состояние конструкций междуэтажных перекрытий в соответствии с ГОСТ 31937-2011 и работоспособное.

По результатам обследования, техническое состояние инженерных сетей в соответствии с ГОСТ 31937-2011 работоспособное.

В ходе обследования дефектов и деформаций, оказывающих влияние на несущую способность конструкций или безаварийную эксплуатацию помещений, обнаружено не было. В целом, помещение в соответствии с ГОСТ 31937-2011 находится в работоспособном состоянии.

Перепланировка и переустройство обследованных помещений по специально разработанному в соответствии с действующими сводами правил по проектированию и строительству не создаст угрозу для жизни и здоровья граждан и не нарушит их законные права и интересы.

Состав и содержание предварительных работ и комплексных научных исследований соответствуют заданию №01-21-2500/23-0-1 от 23.08.2023 г. (Приложение № 6) и достаточны для принятия обоснованных проектных решений.

Раздел 3. Проектные решения: в составе:

Часть 3.1. Пояснительная записка (шифр: К27/2023-К613СПБ/ПЗ)

Раздел содержит пояснительную записку, включающую в себя общие сведения об объекте, включая информацию о строительных конструкциях, и описание проектных решений с обоснованиями, более подробно представленными в соответствующих разделах проекта.

Часть 3.2. Архитектурные решения (шифр: К27/2023-К613СПБ/АР)

Архитектурными решениями рассматриваемого проекта предусмотрена перепланировка квартиры №27, расположенной в границах объекта культурного наследия регионального значения «Дом В.А. Ратькова-Рожнова», по адресу: Санкт-Петербург, Казначейская улица, дом 6/13, литера А, а именно:

- демонтаж внутренних не несущих перегородок; демонтаж существующей отделки; монтаж перегородок из ГКЛ на места, указанные проектом; – предмет охраны в части «конструктивная система здания: исторические наружные и внутренние капитальные стены – материал (кирпич), месторасположение;» – не нарушается;

- демонтаж оконных решеток в помещениях 4, 6, 8, 9; заделка отверстий (в количестве 36 шт.) в местах крепления оконных решеток реставрационным раствором, покраска откосов в существующий цвет – предмет охраны в части «архитектурно-художественное решение фасадов: лицевой (по наб. кан. Грибоедова) фасад: материал и характер отделки фасада – гладкая штукатурка, частичная обработка рустом; лицевой (по Столярному пер.) фасад: материал и характер отделки фасада – гладкая штукатурка, обработка рустом 2-5-го этажей; дворовые фасады: материал и характер отделки фасада – гладкая штукатурка, обработка рустом 1-го этажа, в уровне 1-5-го этажей – ризалит южного фасада;» – не нарушается;

- устройство комнаты на части площади кухни-коридора (пом. 3) и площади комнат (пом. 1); устройство гардеробной на части площади кухни-коридора (пом. 3); устройство постирочной на части площади кухни-коридора (пом. 3); устройство совмещенного санузла на площади совмещенного санузла (пом. 2); устройство коридора на части площади кухни-коридора (пом. 3); устройство гардеробной на части площади кухни-коридора (пом. 3); устройство комнаты на части площади кухни-коридора (пом. 3); устройство коридора на части площади кухни-коридора (пом. 3); устройство кухни столовой на площади комнат и коридора (пом. 4-6) и части площади комнаты и коридора (пом. 7, 9); устройство гардеробной на части совмещенного санузла и коридора (пом. 7, 8); устройство комнаты на части площади совмещенного санузла и комнаты (пом. 8, 9); устройство комнаты на части площади комнаты (пом. 9); -устройство комнаты на площади комнаты (пом. 10); устройство полов – доска инженерная; плитка деревянная; керамогранит; плитка керамическая и керамогранит с гидроизоляцией полов с загибом на стены и перегородки ГКЛ на 300 мм; отделка помещений: покраска, обои, декоративная штукатурка, керамическая плитка, латунные листы; – предмет охраны не нарушается;

- оборудование помещения автономными оптико-электронными дымовыми пожарными извещателями – предмет охраны не нарушается.

Замене подлежат пластиковые и деревянные оконные заполнения на деревянные с сохранением исторического рисунка и материала оконных проемов согласно распоряжению КГИОП №10-696 от 20.10.2011 г.



Фрагмент илл. 43 в Приложении №11. 1912–1913 гг.

На фрагменте фотографии 1912–1913 гг., видна историческая расстекловка оконных заполнений со стороны набережной канала Грибоедова. В проектных решениях по оконным заполнениям принята аналогичная расстекловка (см. Часть 3.2. К27/2023-К613СПБ/АР).



Фрагмент илл. 46 в Приложении №11. 1965–1970 гг.

На фрагменте фотографии 1965–1970 гг., видна историческая расстекловка оконных заполнений со стороны Столярного переулка.

В проектных решениях по оконным заполнениям принята аналогичная расстекловка (см. Часть 3.2. К27/2023-К613СПБ/АР).

Предмет охраны в части «архитектурно-художественное решение фасадов: лицевой (по наб. кан. Грибоедова) фасад: заполнения оконных и дверных проемов – исторический рисунок и материал (дерево); лицевой (по Столярному пер.) фасад: заполнение оконных и дверных проемов – исторический рисунок и материал (дерево); три балкона в завершении эркеров – местоположение, габариты; дворовые фасады: оконные и дверные проемы, включая окна с полуциркульным, лучковым завершением – местоположение, габариты и конфигурация; заполнение оконных проемов – исторический рисунок и материал (дерево)» – сохраняется.

Проектом перепланировки замена входной двери не предусмотрена – предмет охраны не нарушается.

Проектные решения не затрагивают печь в помещении I (согласно плану перепланировки), а также балкон и его металлическое ограждение – предмет охраны в части «архитектурно-художественное решение фасадов: лицевой (по Столярному пер.) фасад: три балкона в завершении эркеров – местоположение, габариты;» – не нарушается.

Часть 3.3. Система электроснабжения (шифр: К27/2023-К613СПБ/ИОС1)

Электроснабжение помещения предусматривается от существующего щитка жилого дома.

Основными потребителями электроэнергии являются: электрическая плита, посудомоечная машина, стиральная машина, освещение, вентиляция и розеточная сеть.

Проектом предусматривается установка щитка ЩО, в котором устанавливаются автоматические выключатели и УЗО для защиты сетей от токов короткого замыкания и перегрузок.

Электросеть выполняется кабелем с медными жилами и прокладывается в гофрированной ПВХ трубе по стенам и потолку, управление осуществляется местными выключателями. Для обеспечения электробезопасности в квартире предусмотрены системы заземления.

Часть 3.4. Система водоснабжения и водоотведения (шифр: К27/2023-К613СПБ/ИОС2-3)

Внутреннее холодное и горячее водоснабжение проектируемого помещения осуществляется от существующих сетей водоснабжения здания. Схема хозяйственно-питьевого водопровода – тупиковая.

Отвод бытовых стоков от проектируемого помещения выполнен подключением к существующим сетям бытовой канализации здания. Канализация запроектирована из канализационных раструбных труб ПВХ с применением фасонных частей. Для предотвращения распространения пожара по горючим пластмассовым трубам канализации через потолочные перекрытия предусматриваются противопожарные муфты.

Стойки бытовой канализации в сан. узлах прокладываются открыто и крепятся к стенам двумя полумуфтами с резиновыми прокладками. Компенсация тепловых удлинений достигается за счет раструбов фасонных частей. Прокладка отводных трубопроводов от приборов, установленных в санузлах, предусмотрена над полом. Места прохода пластмассовых канализационных стояков через перекрытия должны быть заделаны цементным раствором на всю толщину перекрытия.

Магистраль, стояки и подводки к приборам внутреннего хозяйственно-питьевого водопровода запроектированы из полипропиленовых труб.

Учет холодного и горячего водоснабжения одушевляется через существующие приборы учета, установка дополнительных узлов не предусмотрена. Системы автоматизации водоснабжения данным проектом не предусмотрены.

Часть 3.5. Отопление, вентиляция и кондиционирование воздуха, тепловые сети (шифр: К27/2023-К613СПБ/ИОС4)

Система отопления является существующей, изменений в систему не вносится. В качестве нагревательных приборов в помещениях приняты стальные панельные радиаторы и внутрипольные конвекторы.

Система отопления принята двухтрубная. Разводящие трубопроводы системы отопления приняты из полимерных труб. Подключение производится к существующим стоякам системы отопления здания.

Удаление воздуха из системы отопления осуществляется через краны, установленные в верхних пробках радиаторов. Опорожнение систем отопления предусмотрено через спускники, расположенные в нижних точках системы.

Трубопроводы в местах пересечения перекрытий, внутренних стен и перегородок прокладываются в гильзах из негорючих материалов.

Для создания в помещениях здания параметров воздушной среды, проектом предусматривается приточно-вытяжная вентиляция с механическим и естественным побуждением. Нагревательные приборы располагаются под окнами.

Проектные решения направлены на поддержание современных эксплуатационных характеристик здания без изменения предмета охраны объекта культурного наследия, утверждённого распоряжением КГИОП №10-696 от 20.10.2011 г. и распоряжением КГИОП №22-р от 28.01.2020 г. (Приложение № 3).

Принятые в проекте решения отвечают современным нормативным требованиям и направлены на реализацию задачи по приспособлению и созданию условий для современного использования объекта культурного наследия.

12.2. Заключение по результатам государственной историко-культурной экспертизы

По результатам рассмотрения представленной на экспертизу проектной документации по сохранению объекта культурного наследия регионального значения «Дом В.А. Ратькова-Рожнова», расположенного по адресу: Санкт-Петербург, Казначейская улица, дом 6/13, литера А: «Проект ремонта и приспособления для современного использования объекта культурного наследия регионального значения «Дом В.А. Ратькова-Рожнова» (в части перепланировки квартиры №27), по адресу: г. Санкт-Петербург, улица Казначейская, дом 6/13, литера А» (шифр: К27/2023-К613СПБ), разработанная ООО «Деи гратиа» в 2024 г., экспертами сделаны следующие выводы:

1) Анализ решений, предусмотренных экспертируемой проектной документацией, совместно с изучением предмета охраны объекта культурного наследия регионального значения «Дом В.А. Ратькова-Рожнова», расположенного по адресу: Санкт-Петербург, Казначейская улица, дом 6/13, литера А, утверждённого распоряжением КГИОП №10-696 от 20.10.2011 г. и распоряжением КГИОП №22-р от 28.01.2020 г. (Приложение № 3) показал, что

особенности объекта культурного наследия в рамках рассматриваемого проекта не затрагиваются или сохраняются без изменений (отсутствие влияния принятых проектных решений на сохранность предмета охраны описано в п.12.1 настоящего акта).

2) Предусмотренные проектом работы согласно ст. 42, 44 Федерального закона № 73-ФЗ от 25.06.2002 г. относятся к «ремонту памятника» и «приспособлению объекта культурного наследия для современного использования» без изменения особенностей, составляющих предмет охраны, определённый распоряжением КГИОП №10-696 от 20.10.2011 г. и распоряжением КГИОП №22-р от 28.01.2020 г. (Приложение № 3).

3) Предложенные проектом решения направлены на поддержание и улучшение технического состояния и эксплуатационных характеристик здания и не оказывают негативного влияния на сохранность объекта культурного наследия регионального значения «Дом В.А. Ратькова-Рожнова».

4) Представленная на экспертизу проектная документация разработана с учетом действующих нормативных требований в части ее состава, содержания и оформления, соответствует требованиям задания КГИОП №01-21-2500/23-0-1 от 23.08.2023 г. (Приложение №6).

5) Таким образом, представленная на экспертизу проектная документация не противоречит требованиям действующего законодательства в области государственной охраны объектов культурного наследия, в том числе Федеральному закону от 25.06.2002 г. №73-ФЗ «Об объектах культурного наследия (памятниках истории и культуры) народов Российской Федерации» (в действующей редакции).

13. Вывод экспертизы

Проектная документация на проведение работ по сохранению объекта культурного наследия регионального значения «Дом В.А. Ратькова-Рожнова», расположенного по адресу: Санкт-Петербург, Казначейская улица, дом 6/13, литера А: «Проект ремонта и приспособления для современного использования объекта культурного наследия регионального значения «Дом В.А. Ратькова-Рожнова» (в части перепланировки квартиры №27), по адресу: г. Санкт-Петербург, улица Казначейская, дом 6/13, литера А» (шифр: К27/2023-К613СПБ), разработанная ООО «Деи гратиа» в 2024 г., соответствует требованиям законодательства Российской Федерации в области государственной охраны объектов культурного наследия **(положительное заключение)**.

14. Перечень приложений к заключению экспертизы

Приложение № 1. Копия решения органа государственной власти о включении в единый государственный реестр объектов культурного наследия (памятников истории и культуры) народов Российской Федерации;

Приложение № 2. Копия решения органа государственной власти об утверждении границ и режима использования территории объекта культурного наследия;

Приложение № 3. Копия решения органа государственной власти об утверждении перечня предметов охраны объекта культурного наследия; копия решения органа государственной власти о внесении изменений в распоряжение об утверждении перечня предметов охраны;

Приложение № 4. Материалы фотофиксации;

Приложение № 5. Копия паспорта объекта культурного наследия;

Приложение № 6. Копия задания, выданного органом охраны на проведение работ по сохранению объекта культурного наследия;

Приложение № 7. Правоустанавливающие документы: выписка из ЕГРН, доверенность;

Приложение № 8. Копии технического паспорта на объект культурного наследия и (или) его поэтажного плана с указанием размеров и приведением экспликации помещений, выдаваемых организациями, осуществляющими государственный технический учет и (или) техническую инвентаризацию объектов капитального строительства;

Приложение № 9. Копии договоров с экспертами на проведение государственной историко-культурной экспертизы;

Приложение № 10. Копии протоколов заседаний экспертной комиссии;

Приложение № 11. Материалы, содержащие информацию о ценности объекта с точки зрения истории, археологии, архитектуры, градостроительства, искусства, науки и техники, эстетики, этнологии или антропологии, социальной культуры;

Приложение № 12. Иная документация.

15. Акт оформления заключения экспертизы

«18» июня 2024 г.

Подписи экспертов (подписано усиленной электронной подписью)

Председатель экспертной комиссии:

(подписано усиленной квалифицированной электронной подписью) / М.С. Лавриновский /

Ответственный секретарь экспертной комиссии:

(подписано усиленной квалифицированной электронной подписью) / Е.В. Кондакова /

Эксперт – член экспертной комиссии:

(подписано усиленной квалифицированной электронной подписью) / Л.А. Хангу /

Настоящее экспертное заключение (Акт государственной историко-культурной экспертизы) зафиксировано на электронном носителе в форматах переносимого документа (pdf, sig), подписано усиленными квалифицированными электронными подписями экспертов - физических лиц. При подписании акта государственной историко-культурной экспертизы проектной документации, выполненного на электронном носителе в формате переносимого документа (PDF), обеспечена конфиденциальность ключа усиленной квалифицированной электронной подписи.

Приложение № 1 к Акту

по результатам государственной историко-культурной экспертизы проектной документации на проведение работ по сохранению объекта культурного наследия регионального значения «Дом В.А. Ратькова-Рожнова», расположенного по адресу: Санкт-Петербург, Казначейская улица, дом 6/13, литера А : «Проект ремонта и приспособления для современного использования объекта культурного наследия регионального значения «Дом В.А. Ратькова-Рожнова» (в части перепланировки квартиры №27), по адресу: г. Санкт-Петербург, улица Казначейская, дом 6/13, литера А» (шифр: К27/2023-К613СПБ), разработанной ООО «Дей гратиа» в 2024 г.

Копия решения органа государственной власти о включении в единый государственный реестр объектов культурного наследия (памятников истории и культуры) народов Российской Федерации



ПРАВИТЕЛЬСТВО САНКТ-ПЕТЕРБУРГА
КОМИТЕТ ПО ГОСУДАРСТВЕННОМУ КОНТРОЛЮ, ИСПОЛЬЗОВАНИЮ
И ОХРАНЕ ПАМЯТНИКОВ ИСТОРИИ И КУЛЬТУРЫ
РАСПОРЯЖЕНИЕ

21.07.2009

№ 10 - 22

О включении выявленных объектов культурного наследия в единый государственный реестр объектов культурного наследия (памятников истории и культуры) народов Российской Федерации

В соответствии с Заключением от 30.11.2004 № 1.2., составленным ООО «АРС» (отчеты №№ 1, 2, 4-64, 66-75, 77-187, 189-195) по результатам проведения государственной историко-культурной экспертизы выявленных объектов культурного наследия, расположенных на территории Адмиралтейского района Санкт-Петербурга, и решением Совета по сохранению культурного наследия при Правительстве Санкт-Петербурга от 18.06.2009:

1. Включить в единый государственный реестр объектов культурного наследия (памятников истории и культуры) народов Российской Федерации (далее – Реестр) в качестве объектов культурного наследия регионального значения выявленные объекты согласно приложению к настоящему распоряжению.

2. Заместителю председателя КГИОП – начальнику управления государственного учета объектов культурного наследия и правового обеспечения Разумову А.А. обеспечить:

- 2.1. Направление копии настоящего распоряжения для официального опубликования.
- 2.2. Направление в Росохранкультуру представления о включении выявленных объектов культурного наследия, указанных в пункте 1 настоящего распоряжения, в Реестр.
- 2.3. Направление в Управление Федеральной регистрационной службы по Санкт-Петербургу и Ленинградской области копии решения о включении объектов, указанных в приложении к настоящему распоряжению, в Реестр.
- 2.4. Составление учетной документации на включаемые в Реестр объекты, указанные в приложении к настоящему распоряжению.

влев

зумов

Дилин

2.5. Уведомление лиц, являющихся собственниками объектов, указанных в приложении к настоящему распоряжению, о решении о включении объектов в Реестр в течение 30 дней со дня издания настоящего распоряжения.

3. Первому заместителю председателя КГИОП – начальнику управления зон охраны объектов культурного наследия Комлеву А.В. обеспечить внесение соответствующих изменений в базу данных геоинформационной системы Mapinfo.

4. Контроль за выполнением настоящего распоряжения возложить на заместителя председателя КГИОП Разумова А.А. и первого заместителя председателя КГИОП Комлева А.В. по принадлежности вопросов.

Председатель КГИОП

В.А.Дементьева

Приложение
к распоряжению КГИОП
от 21.07.2009 № 10-22

**Перечень выявленных объектов культурного наследия,
включенных в Единый государственный реестр объектов культурного наследия
(памятников истории и культуры) народов Российской Федерации в качестве объектов
культурного наследия регионального значения**

№ п/п	Наименование объекта	Местонахождение
1	3	4
1	Дом В.П. Орлова -Давыдова	Галерная ул., 19, литера А (описательный адрес: Галерная ул., 19, Английская наб., 20; Замятин пер., 2)
2	Дом О.Н. Варгуниной (В.В. Скаржинского)	Галерная ул., 23, литера А (описательный адрес: Галерная ул., 23; Английская наб., 24)
3	Дом А.Ф. Кларка (здание общества "Мазут")	Английская наб., 38, литера А (описательный адрес: Английская наб., 38; Галерная ул., 39; Труда пл., 1)
4	Дом Г. Томсена (В.И. Асташева)	Галерная ул., 41, литера А (описательный адрес: Галерная ул., 41; Английская наб., 40)
5	Особняк и дом А.В. Полежаева	Галерная ул., 43, литера А (описательный адрес: Галерная ул., 43; Английская наб., 42)
5.1	Особняк	Галерная ул., 43, литера А (описательный адрес: Английская наб., 42; Галерная ул., 43)
5.2	Доходный дом с двумя флигелями	Галерная ул., 43, литера А Галерная ул., 43
6	Особняк и дом И. Бульчева (С.Б. Кафталя)	Галерная ул., 47, литера А (описательный адрес: Галерная ул., 47; Английская наб., 46)
6.1	Особняк	Галерная ул., 47, литера А (описательный адрес: Галерная ул., 47; Английская наб., 46)
6.2	Доходный дом	Галерная ул., 47, литера А
7	Особняк А.К. Пампеля	Английский пр., 4-6, литера А
8	Дом Е.М. Орлова	Вознесенский пр., 18, литера А
9	Дом Л.Р. Шредер	ул. Володи Ермака, 2/346
10	Жилой дом	Гражданская ул., 21, литера А
11	Дом В.А. Ратькова-Рожнова	Казначейская ул., 6/13, литера А (описательный адрес: Казначейская ул., 6/13; наб. кан. Грибоедова, 71)
12	Дом С.О. Китнера	наб. кан. Грибоедова, 79/23, литера А

1	3	4
13	Дом Сутугиных	наб. кан. Грибоедова, 106, литера А (описательный адрес: наб. кан. Грибоедова, 106; пр. Римского-Корсакова, 12)
14	Дом Ф. Моровица	Никольская пл., 6, литера А (описательный адрес: Никольская пл., 6; наб. кан. Грибоедова, 125)
15	Жилой дом с флигелем	наб. кан. Грибоедова, 174, литера А
16	Дом А.Г. Демидова (К.К. Шмидта)	пер. Гривцова, 3, литера А
17	Дом Е.Н. Сухомлиной (П.П. Баранова)	ул. Егорова, 18, литера А (описательный адрес: ул. Егорова, 18; 5-я Красноармейская ул., 12-14; 6-я Красноармейская ул., 9-13)
18	Здание Попечительства Императорского человеколюбивого общества для сбора пожертвований на ремесленное образование бедных детей	ул. Егорова, 26, литеры А, Б
19	Дом А.Н. Штальман	Загородный пр., 45, литера А (описательный адрес: Загородный пр., 45; Большой Казачий пер., 13)
20	Офицерская казарма лейб-гвардии Измайловского полка (бывший дом М. А. Гарновского)	Измайловский пр., 2, литера А (описательный адрес: Измайловский пр., 2; наб. р. Фонтанки, 120)
21	Дом И. Штрауха	Гороховая ул., 25, литера А (описательный адрес: Гороховая ул., 25; Казанская ул., 21)
22	Здание второй гимназии императора Александра I с жилым домом	Казанская ул., 27, литера А (описательный адрес: Казанская ул., 27; пер. Гривцова, 12)
23	Здание Пробирной палаты и Пробирного училища	наб. кан. Грибоедова, 51, литера Б (описательный адрес: наб. кан. Грибоедова, 51; Казанская ул., 28)
24	Дом И. Иохима	Казанская ул., 39, литера А
25	Дом Н.П. Семенова	Большой Казачий пер., 4, литера А
26	Дом Зайцева (Ф.И. Кривдина)	Большой Казачий пер., 9, литеры А, Г (описательный адрес: Большой Казачий пер., 9; Малый Казачий пер., 6/№)
27	Жилой дом	Канонерская ул., 13
28	Здание Консistorского управления Могилевской Римско-католической архиепархии с костелом Успения Девы Марии (Духовная семинария Римско-католической архиепархии)	1-я Красноармейская ул., 11, литеры А, Б
29	Дом А. Н. Бебутовой	наб. Крюкова кан., 27, литера А; пер. Макаренко, 10, литера А
30	Здание солодовни Пивоваренного завода И.А. Дурдина	Курляндская ул., 28, литера Б

1	3	4
31	Городской училищный дом им. М.Ю. Лермонтова	Лермонтовский пр., 52, литера А (описательный адрес: Лермонтовский пр., 52; 11-я Красноармейская ул., 30; 12-я Красноармейская ул., 27)
32	Здание администрации Адмиралтейского судостроительного завода	Лощманская ул., 3, литера А
33	Дом Е.А. Рыбиной	Люблинский пер., 2/5, литера А
34	Жилой дом Государственного контролера	наб. р. Мойки, 74, литера А (за исключением помещений: 4-Н, 6-Н, 7-Н, 8-Н, 9-Н, 10-Н, 11-Н, 13-Н, 14-Н; квартира №№ 56, 60, 62, 64, 65, 67, 68, 69, 70, 73)
35	Больница для душевнобольных св. Николая Чудотворца (с садом)	наб. р. Мойки, 126, литеры А, Б, Д
35.1	Главное здание (бывший Смирительный и рабочий дом)	наб. р. Мойки, 126, литера А
35.2	Кухонный корпус	наб. р. Мойки, 126, литера Б
35.3	Никольская часовня для панихид	наб. р. Мойки, 126, литера Д
36	Особняк Л.С. Заешниковой	Большая Морская ул., 57, литера А
37	Особняк Г.П. Митусова (Э.Ф. Юнкера)	Большая Морская ул., 59, литера А
38	Дом К.Я. Маевского	наб. р. Фонтанки, 110, литеры А, Б (описательный адрес: наб. р. Фонтанки, 110; Московский пр., 16)
39	Здание Фрунзенского универмага	Московский пр., 60/129, литеры А, Б
40	Здание Балтийского вокзала	наб. Обводного кан., 120, литера Б
41	Станция метро "Балтийская" (с перронным залом)	пл. Балтийского вокзала, 1, литера А
42	Особняк П.П. Михеева	наб. Обводного кан., 151
43	Особняк Т. Дылева (с палисадником)	наб. Обводного кан., 155, литера А
44	Дом просветительных учреждений в память 19 февраля 1861 года.	наб. Обводного кан., 181, литера А
45	Главное производственное здание Российской бумагопрядильной мануфактуры	наб. Обводного кан., 223-225, литера С
46	Здание кондитерской фабрики "Жорж Борман"	Английский пр., 16, литера Б (описательный адрес: Английский пр., 16; ул. Писарева, 3)
47	Здания Декорационного зала и Экипажного заведения Дирекции Императорских театров	Большая Подьяческая ул., 20, литера А; Вознесенский пр., 39, литера В
47.1	Декорационный зал Дирекции Императорских театров	Большая Подьяческая ул., 20, литера А
47.2	Здание Экипажного заведения	Вознесенский пр., 39, литера В
48	Главное здание военно-автомобильной школы	Подъездной пер., 4, литера А

1	3	4
49	Здание Управления городского телефона и телеграфа	Почтамтская ул., 15, литера А (описательный адрес: Почтамтская ул., 15; ул. Якубовича, 18)
50	Съезжий дом 4-й Адмиралтейской (Коломенской) части	пл. Репина, 1/201, литера А (описательный адрес: пл. Репина, 1/201; наб. кан. Грибоедова, 139)
51	Церковь св. Исидора Юрьевского с церковным домом Эстонского православного братства	пр. Римского-Корсакова, 24, литера А; (описательный адрес: пр. Римского-Корсакова, 24 Лермонтовский пр., 11)
52	Дом Н. Семенова (статс-секретариата Великого княжества Финляндского)	пр. Римского-Корсакова, 39, литера А
53	Дом Н. Семенова	наб. кан. Грибоедова, 62, литера А (описательный адрес: наб. кан. Грибоедова, 62; Садовая ул., 45; Кокушкин пер., 2)
54	Съезжий дом 3-й Адмиралтейской части	Садовая ул., 58; литеры А, Б, В (описательный адрес: Садовая ул., 58; Большая Подьяческая ул., 26)
54.1	Канцелярия, паспортное отделение и арестантские камеры	Садовая ул., 58, литера В
54.2	Пожарное отделение	Садовая ул., 58, литера Б
54.3	Флигели (три)	Садовая ул., 58, литера А (описательный адрес: Садовая ул., 58; Большая Подьяческая ул., 26)
55	Дом Общества гражданских инженеров (клуб и гостиница)	Серпуховская ул., 10, литера А
56	Здание мастерских Н.Е. Фрейберга (Глебовой)	Троицкий пр., 6, литера А (описательный адрес: Троицкий пр., 6; 13-я Красноармейская ул., б/н)
57	Калинкинский морской госпиталь	Старо-Петергофский пр., 9а, литеры А, Н (описательный адрес: Старо-Петергофский пр., 9 а наб. р. Фонтанки, 162)
57.1	Здание госпиталя	Старо-Петергофский пр., 9а, литера А (описательный адрес: Старо-Петергофский пр., 9а наб. р. Фонтанки, 162)
57.2	Служебная постройка (2-этажная, деревянная)	Старо-Петергофский пр., 9а, литера Н
57.3	Сад	(описательный адрес: Старо-Петергофский пр., 9а наб. р. Фонтанки, 162)

1	3	4
58	Комплекс зданий Калининской городской больницы (бывший Прядильный дом)	Рижский пр., 41, литеры А, Б, В, Г (описательный адрес: Рижский пр., 41; наб. р. Фонтанки, 166; Либавский пер., б/н)
58.1	Корпус по набережной Фонтанки (бывший корпус прядильной фабрики)	Рижский пр., 41, литера А (описательный адрес: Рижский пр., 41; наб. р. Фонтанки, 166; Либавский пер., б/н)
58.2	Главный корпус	Рижский пр., 41, литера Г (описательный адрес: Рижский пр., 41; наб. р. Фонтанки, 166; Либавский пер., б/н)
58.3	Родильно-гинекологический корпус (бывший Полицейский корпус)	Рижский пр., 41, литера Б (описательный адрес: Рижский пр., 41; наб. р. Фонтанки, 166; Либавский пер., б/н)
58.4	Старый аптечный корпус	Рижский пр., 41, литера В (описательный адрес: Рижский пр., 41; наб. р. Фонтанки, 166; Либавский пер., б/н)
58.5	Сад	Рижский пр., 41; наб. р. Фонтанки, 166; Либавский пер., б/н
59	Дом И. Вальха, в котором в 1816–1818 годах жил А. С. Грибоедов	наб. кан. Грибоедова, 104, литера А (описательный адрес: наб. кан. Грибоедова, 104; пр. Римского – Корсакова, 25; Средняя Подъяческая ул., 15)
60	Дом Н.И. Олонкина, в котором в 1864–867 годах жил Ф.М. Достоевский	Казначейская ул., 7, литера А (описательный адрес: Казначейская ул., 7; Столярный пер., 14)
61	Дом Клокачева, в котором жили А.С. Пушкин (в 1817–1820 годах) и К.И. Росси (в 1840-х годах)	ул. Лабутина, 36, литера А (описательный адрес: ул. Лабутина, 36; наб. р. Фонтанки, 185)

Приложение № 2 к Акту

по результатам государственной историко-культурной экспертизы проектной документации на проведение работ по сохранению объекта культурного наследия регионального значения «Дом В.А. Ратькова-Рожнова», расположенного по адресу: Санкт-Петербург, Казначейская улица, дом 6/13, литера А : «Проект ремонта и приспособления для современного использования объекта культурного наследия регионального значения «Дом В.А. Ратькова-Рожнова» (в части перепланировки квартиры №27), по адресу: г. Санкт-Петербург, улица Казначейская, дом 6/13, литера А» (шифр: К27/2023-К613СПБ), разработанной ООО «Ден гратиа» в 2024 г.

Копия решения органа государственной власти об утверждении границ и режима использования территории объекта культурного наследия



ПРАВИТЕЛЬСТВО САНКТ-ПЕТЕРБУРГА
КОМИТЕТ ПО ГОСУДАРСТВЕННОМУ КОНТРОЛЮ, ИСПОЛЬЗОВАНИЮ
И ОХРАНЕ ПАМЯТНИКОВ ИСТОРИИ И КУЛЬТУРЫ
РАСПОРЯЖЕНИЕ

окуп

15.03.2022

№ 184-рп

**Об утверждении границ и режима использования территории
объекта культурного наследия регионального значения
«Дом В.А. Раткова-Рожнова»**

В соответствии со статьей 3.1, подпунктом 10 пункта 2 статьи 33 Федерального закона от 25.06.2002 № 73-ФЗ «Об объектах культурного наследия (памятниках истории и культуры) народов Российской Федерации» и пунктом 3.12 Положения о Комитете по государственному контролю, использованию и охране памятников истории и культуры, утвержденного постановлением Правительства Санкт-Петербурга от 28.04.2004 № 651, на основании историко-культурного исследования, выполненного ООО «Росскарта» (от 15.11.2021 рег. № 01-25-29674/21-0-0):

1. Утвердить:

1.1. Границы территории объекта культурного наследия регионального значения «Дом В.А. Раткова-Рожнова», расположенного по адресу: Санкт-Петербург, Казначейская ул., 6/13, литера А, согласно приложению № 1 к распоряжению.

1.2. Режим использования территории объекта культурного наследия регионального значения «Дом В.А. Раткова-Рожнова», расположенного по адресу: Санкт-Петербург, Казначейская ул., 6/13, литера А, согласно приложению № 2 к распоряжению.

2. План границ территории объекта культурного наследия регионального значения «Дом В.А. Раткова-Рожнова», утвержденный КГИОП 22.07.2009, признать утратившим силу.

3. Начальнику отдела государственного реестра объектов культурного наследия обеспечить:

3.1. Направление в Управление Федеральной службы государственной регистрации, кадастра и картографии по Санкт-Петербургу, Комитет по градостроительству и архитектуре копий распоряжений в срок, не превышающий пяти рабочих дней со дня издания распоряжения.

3.2. Уведомление лиц, являющихся собственниками или иными законными владельцами объекта, указанного в пункте 1 распоряжения, в срок, не превышающий трех рабочих дней со дня издания распоряжения.

3.3. Размещение настоящего распоряжения в электронной форме в локальной компьютерной сети КГИОП и его официальное опубликование.

3.4. Внесение соответствующих изменений в «Геоинформационную базу данных по объектам культурного наследия, границам и режимам зон охраны на территории Санкт-Петербурга».

4. Контроль за выполнением распоряжения возложить на начальника Управления государственного реестра объектов культурного наследия.

Председатель КГИОП

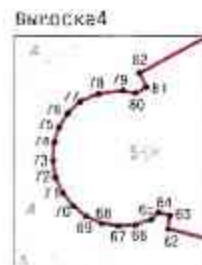
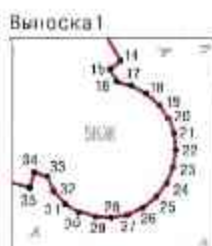
A handwritten signature in blue ink, consisting of a large, stylized initial 'S' followed by several loops and a horizontal line extending to the right.

С.В. Макаров

Приложение №1
к распоряжению КГИОП
от 15.03.2022 № 184-р/П




Границы территории объекта культурного наследия регионального значения
«Дом В.А. Раткова-Рожнова» (далее – объект культурного наследия), расположенного по адресу:
Санкт-Петербург, Князечейская ул., 6/13, литера А

1. Схема границ территории объекта культурного наследия:



Масштаб 1: 2000

Условные обозначения:

-  граница территории объекта культурного наследия
-  1 характеристическая точка границы территории объекта культурного наследия
-  территория, занимаемая объектом культурного наследия регионального значения

2. Перечень координат характерных точек границ территории объекта культурного наследия:

Сведения о местоположении границ объекта					
1. Система координат		СК-1964			
2. Сведения о характерных точках границ объекта					
Обозначение характерных точек границ	Координаты, м		Метод определения координат характерной точки	Средняя квадратическая погрешность положения	Описание обозначения точки на местности (при наличии)
	X	Y			
1	2	3	4	5	6
1	93250.60	113539.89	Метод спутниковых геодезических измерений	0.10	—
2	93238.59	113546.98	Метод спутниковых геодезических измерений	0.10	—
3	93238.67	113547.14	Метод спутниковых геодезических измерений	0.10	—
4	93230.85	113551.74	Метод спутниковых геодезических измерений	0.10	—
5	93230.74	113551.54	Метод спутниковых геодезических измерений	0.10	—
6	93219.86	113557.94	Метод спутниковых геодезических измерений	0.10	—
7	93219.97	113558.12	Метод спутниковых геодезических измерений	0.10	—
8	93212.02	113562.78	Метод спутниковых геодезических измерений	0.10	—
9	93211.89	113562.59	Метод спутниковых геодезических измерений	0.10	—
10	93201.37	113568.70	Метод спутниковых геодезических измерений	0.10	—
11	93201.50	113568.95	Метод спутниковых геодезических измерений	0.10	—
12	93194.11	113573.25	Метод спутниковых геодезических измерений	0.10	—

13	93193.88	113572.89	Метод спутниковых геодезических измерений	0.10	—
14	93187.07	113576.83	Метод спутниковых геодезических измерений	0.10	—
15	93186.78	113576.50	Метод спутниковых геодезических измерений	0.10	—
16	93186.37	113576.73	Метод спутниковых геодезических измерений	0.10	—
17	93186.25	113577.21	Метод спутниковых геодезических измерений	0.10	—
18	93185.98	113577.72	Метод спутниковых геодезических измерений	0.10	—
19	93185.59	113578.15	Метод спутниковых геодезических измерений	0.10	—
20	93185.12	113578.47	Метод спутниковых геодезических измерений	0.10	—
21	93184.57	113578.66	Метод спутниковых геодезических измерений	0.10	—
22	93184.00	113578.72	Метод спутниковых геодезических измерений	0.10	—
23	93183.43	113578.63	Метод спутниковых геодезических измерений	0.10	—
24	93182.90	113578.41	Метод спутниковых геодезических измерений	0.10	—
25	93182.44	113578.06	Метод спутниковых геодезических измерений	0.10	—
26	93182.08	113577.61	Метод спутниковых геодезических измерений	0.10	—
27	93181.84	113577.09	Метод спутниковых геодезических измерений	0.10	—

28	93181.73	113576.52	Метод спутниковых геодезических измерений	0.10	—
29	93181.77	113575.95	Метод спутниковых геодезических измерений	0.10	—
30	93181.95	113575.40	Метод спутниковых геодезических измерений	0.10	—
31	93182.26	113574.91	Метод спутниковых геодезических измерений	0.10	—
32	93182.68	113574.52	Метод спутниковых геодезических измерений	0.10	—
33	93183.17	113574.31	Метод спутниковых геодезических измерений	0.10	—
34	93183.32	113573.86	Метод спутниковых геодезических измерений	0.10	—
35	93182.81	113573.72	Метод спутниковых геодезических измерений	0.10	—
36	93184.87	113565.48	Метод спутниковых геодезических измерений	0.10	—
37	93184.56	113565.40	Метод спутниковых геодезических измерений	0.10	—
38	93185.18	113562.51	Метод спутниковых геодезических измерений	0.10	—
39	93185.05	113562.48	Метод спутниковых геодезических измерений	0.10	—
40	93185.98	113558.91	Метод спутниковых геодезических измерений	0.10	—
41	93186.12	113558.94	Метод спутниковых геодезических измерений	0.10	—
42	93186.93	113555.99	Метод спутниковых геодезических измерений	0.10	—

43	93187.28	113556.09	Метод спутниковых геодезических измерений	0.10	—
44	93190.68	113542.27	Метод спутниковых геодезических измерений	0.10	—
45	93190.35	113542.18	Метод спутниковых геодезических измерений	0.10	—
46	93192.67	113532.53	Метод спутниковых геодезических измерений	0.10	—
47	93193.01	113532.64	Метод спутниковых геодезических измерений	0.10	—
48	93195.25	113523.90	Метод спутниковых геодезических измерений	0.10	—
49	93195.96	113521.02	Метод спутниковых геодезических измерений	0.10	—
50	93198.22	113512.05	Метод спутниковых геодезических измерений	0.10	—
51	93197.87	113511.96	Метод спутниковых геодезических измерений	0.10	—
52	93200.18	113502.58	Метод спутниковых геодезических измерений	0.10	—
53	93200.52	113502.69	Метод спутниковых геодезических измерений	0.10	—
54	93203.94	113488.80	Метод спутниковых геодезических измерений	0.10	—
55	93203.63	113488.74	Метод спутниковых геодезических измерений	0.10	—
56	93204.24	113485.86	Метод спутниковых геодезических измерений	0.10	—
57	93204.10	113485.83	Метод спутниковых геодезических измерений	0.10	—

58	93205.01	113482.24	Метод спутниковых геодезических измерений	0.10	—
59	93205.15	113482.26	Метод спутниковых геодезических измерений	0.10	—
60	93205.95	113479.36	Метод спутниковых геодезических измерений	0.10	—
61	93206.26	113479.42	Метод спутниковых геодезических измерений	0.10	—
62	93208.10	113472.03	Метод спутниковых геодезических измерений	0.10	—
63	93208.57	113472.08	Метод спутниковых геодезических измерений	0.10	—
64	93208.66	113471.69	Метод спутниковых геодезических измерений	0.10	—
65	93208.43	113471.39	Метод спутниковых геодезических измерений	0.10	—
66	93208.24	113470.85	Метод спутниковых геодезических измерений	0.10	—
67	93208.20	113470.28	Метод спутниковых геодезических измерений	0.10	—
68	93208.29	113469.72	Метод спутниковых геодезических измерений	0.10	—
69	93208.52	113469.20	Метод спутниковых геодезических измерений	0.10	—
70	93208.87	113468.75	Метод спутниковых геодезических измерений	0.10	—
71	93209.32	113468.40	Метод спутниковых геодезических измерений	0.10	—
72	93209.83	113468.16	Метод спутниковых геодезических измерений	0.10	—

73	93210.39	113468.07	Метод спутниковых геодезических измерений	0.10	—
74	93210.96	113468.11	Метод спутниковых геодезических измерений	0.10	—
75	93211.50	113468.28	Метод спутниковых геодезических измерений	0.10	—
76	93211.98	113468.58	Метод спутниковых геодезических измерений	0.10	—
77	93212.38	113469.00	Метод спутниковых геодезических измерений	0.10	—
78	93212.64	113469.68	Метод спутниковых геодезических измерений	0.10	—
79	93212.74	113470.49	Метод спутниковых геодезических измерений	0.10	—
80	93212.66	113470.92	Метод спутниковых геодезических измерений	0.10	—
81	93212.87	113471.29	Метод спутниковых геодезических измерений	0.10	—
82	93213.34	113471.05	Метод спутниковых геодезических измерений	0.10	—
83	93217.20	113478.18	Метод спутниковых геодезических измерений	0.10	—
84	93217.31	113478.12	Метод спутниковых геодезических измерений	0.10	—
85	93221.49	113485.88	Метод спутниковых геодезических измерений	0.10	—
86	93221.33	113485.97	Метод спутниковых геодезических измерений	0.10	—
87	93225.60	113493.86	Метод спутниковых геодезических измерений	0.10	—

88	93225.75	113493.77	Метод спутниковых геодезических измерений	0.10	—
89	93229.77	113501.15	Метод спутниковых геодезических измерений	0.10	—
90	93229.60	113501.24	Метод спутниковых геодезических измерений	0.10	—
91	93241.65	113523.60	Метод спутниковых геодезических измерений	0.10	—
92	93241.83	113523.51	Метод спутниковых геодезических измерений	0.10	—
93	93245.94	113530.88	Метод спутниковых геодезических измерений	0.10	—
94	93245.79	113530.93	Метод спутниковых геодезических измерений	0.10	—
1	93250.60	113539.89	Метод спутниковых геодезических измерений	0.10	—

Приложение №2
к распоряжению КГИОП
от 15.03.2022 № 184-пр

Режим использования территории объекта культурного наследия регионального значения
«Дом В.А. Ратькова-Рожнова», расположенного по адресу: Санкт-Петербург, Казначейская ул.,
6/13, литера А

1. На территории объекта культурного наследия запрещаются: строительство объектов капитального строительства и увеличение объемно-пространственных характеристик существующих на территории объекта культурного наследия объектов капитального строительства; проведение земляных, строительных, мелиоративных и иных работ, за исключением работ по сохранению объекта культурного наследия или его отдельных элементов, сохранению историко-градостроительной или природной среды объекта культурного наследия.

2. На территории объекта культурного наследия разрешается ведение хозяйственной деятельности, не противоречащей требованиям обеспечения сохранности объекта культурного наследия и позволяющей обеспечить функционирование объекта культурного наследия в современных условиях.

3. Требования к осуществлению деятельности в границах территории объекта культурного наследия и требования к содержанию использования территории объекта культурного наследия устанавливаются законодательством Российской Федерации и Санкт-Петербурга об объектах культурного наследия.

Приложение № 3 к Акту

по результатам государственной историко-культурной экспертизы проектной документации на проведение работ по сохранению объекта культурного наследия регионального значения «Дом В.А. Ратькова-Рожнова», расположенного по адресу: Санкт-Петербург, Казначейская улица, дом 6/13, литера А : «Проект ремонта и приспособления для современного использования объекта культурного наследия регионального значения «Дом В.А. Ратькова-Рожнова» (в части перепланировки квартиры №27), по адресу: г. Санкт-Петербург, улица Казначейская, дом 6/13, литера А» (шифр: К27/2023-К613СПБ), разработанной ООО «Ден гратиа» в 2024 г.

Копия решения органа государственной власти об утверждении перечня предметов охраны объекта культурного наследия; копия решения органа государственной власти о внесении изменений в распоряжение об утверждении перечня предметов охраны



ПРАВИТЕЛЬСТВО САНКТ-ПЕТЕРБУРГА
КОМИТЕТ ПО ГОСУДАРСТВЕННОМУ КОНТРОЛЮ, ИСПОЛЬЗОВАНИЮ
И ОХРАНЕ ПАМЯТНИКОВ ИСТОРИИ И КУЛЬТУРЫ
РАСПОРЯЖЕНИЕ

ФКУД

20.10.2011

№ 70-896

**Об утверждении перечня предметов охраны
объекта культурного наследия регионального значения
«Дом В.А. Ратькова-Рожнова»**

1. Утвердить перечень предметов охраны объекта культурного наследия регионального значения «Дом В.А. Ратькова-Рожнова», расположенного по адресу: Санкт-Петербург, Адмиралтейский район, Казначейская улица, дом 6/13, литера А (описательный адрес: Казначейская ул., 6/13; наб. кан. Грибоедова, дом 71), согласно приложению к настоящему распоряжению.

2. Заместителю начальника отдела государственного учета объектов культурного наследия КГИОП обеспечить размещение настоящего распоряжения в электронной форме в локальной компьютерной сети КГИОП.

3. Контроль за выполнением распоряжения остается за заместителем председателя КГИОП – начальником управления государственного учета объектов культурного наследия.

Заместитель председателя КГИОП

А.А.Разумов

Приложение к распоряжению КГИОП




от 26.04.2017 № 02-09/0





Перечень

предметов охраны объекта культурного наследия регионального значения

«Дом В.А. Раткова-Рожнова»,

Санкт-Петербург, Адмиралтейский район, Казначейская улица, дом 6/13, литера А
(описательный адрес: Казначейская ул., 6/13; наб. кан. Грибоедова, дом 71)

№ п/п	Виды предметов охраны	Элементы предметов охраны	Фотофиксация
1	2	3	4
1	Объект-пространственное решение.	исторические планировки и застройка в трех линиях кварталов по наб. кан. Грибоедова, Казначейской ул. и Столбовому пер. от высоты от цоколя по верхней линии восточного фасада, включая высотный проезд вертуса по Казначейской ул.	  

	<p>крыши – тип (скатная), два купола угловых ризалитов по наб. кан. Грибоедова (объемно-пространственное решение и габариты).</p>	 
2	<p>Конструктивная система здания:</p> <p>исторические наружные и внутренние капитальные стены – материал (кирпич), месторасположение;</p> <p>тип сводов:</p> <p>воротный проезд – крестовый на подпружных арках;</p> <p>подвальные помещения – прусские по металлическому балкам;</p> <p>исторические отметки междуэтажных перекрытий.</p>	 

две черные лестницы корпуса по наб. кан. Грибоедова – местоположение, габариты, конфигурация тип (многомаршевая), конструкция (на косоурах), материал ступеней («дутиловская» плита), ограждение – материал (металл), техника исполнения (ковка), рисунок (вертикальные стойки).



боковая (восточная) лестница корпуса по наб. кан. Грибоедова – местоположение, габариты, конфигурация тип (многомаршевая), конструкция (на косоурах), материал ступеней («дутиловская» плита), ограждение – материал (металл), техника исполнения (литье), рисунок; поручень – материал (дерево), профиль.



парадная лестница корпуса по наб. влн. Грибоедова (в осях 7-9) – местоположение, габариты, конфигурация, тип (распашная), конструкция (на косоурах), материал ступеней («путиловская» плита), ограждение – материал (металл), техника исполнения (литье), рисунок; поручень – материал (дерево), профиль,



боковая (западная) лестница корпуса по наб. влн. Грибоедова (в осях 2-3) – местоположение, габариты, конфигурация, тип (многомаршевая), конструкция (на косоурах), материал ступеней («путиловская» плита), ограждение – материал (металл), техника исполнения (литье), рисунок; поручень – материал (дерево), профиль,



лестница корпуса по Казначейской ул. –
 местоположение, габариты, конфигурация,
 тип (межкомнатная), конструкция (на
 косурах), материал ступеней
 («пудинговая» плитка), ограждение –
 материал (металл), техника исполнения
 (литье), рисунок;
 поручень – материал (дерево), профиль



3	Объемно-планировочное решение:	историческое объемно-планировочное решение в габаритах капитальных стен.
4	Архитектурно-художественное решение фасадов:	    <p>лицевой (до наб. кнм. Грибоедова) фасад;</p> <p>материал и характер отделки поком – известняк;</p> <p>материал и характер отделки фасада – плашная штукатурка, частичная обработка рустом;</p> <p>оконные и дверные проемы, включая окна с полуциркулярным завершением – местоположение, габариты и конфигурация;</p> <p>заполнения оконных и дверных проемов – исторический рисунок и материал (дерево);</p> <p>два ризалита (цилиндрические в плане) в крайних осях, в уровне – 1-5-го этажей – местоположение, габариты;</p> <p>четыре раскреповки – местоположение, габариты;</p> <p>четыре эркера (до центральных осей раскреповок) – в уровне 3-4-го этажей – местоположение, габариты;</p> <p>десять балконов, включая балконы ризалитов (два) – в уровне 3-го этажа – конфигурация, местоположение, габариты;</p> <p>четыре балкона в завершении эркеров – в уровне 5-го этажа – конфигурация;</p>

местоположение, габариты;

оформление двух входных проемов:

в виде порталов из двух полуколонн, увенчанных разорванным лучковым фронтоном с медальюоном и фигурками путти.

оформление оконных проемов 1-5-го этажей:

верхние замковые камни в уровне 1-го этажа; подоконные доски – в уровне 2-4-го этажей; профилированные наличники – в уровне 3-5-го этажей; прямые, треугольные и лучковые сландрилы, венные композиция в виде картушей, гирлянд, лавровых ветвей и венков в пространстве под сландрилами – в уровне 3-4-го этажей; декорированные замковые камни – в уровне 5-го этажа;

колонны, фланкирующие оконные проемы – в уровне 3-го этажа с центральными осями фасада;

ложные балustrады с гужбами – в подоконных нишах;

полуколонны дорического и ионического ордера в межоконных пространствах ризалитов – в уровне 3-5-го этажей;



пиластры, несущие антаблемент в виде фриза с тригифами и розетками и профилированного карниза с модульонами;




лепной декор:





композиции растительного характера в межколонных пространствах 5-го этажа, 3-4-го этажа на угловых ризалитах;

женское скульптурное аллегорическое изображение в межколонном пространстве – в уровне 3-го этажа;

четыре скульптуры атлантов, поддерживающих два центральных эркера;



	<p>лепные приляпы, картуши, ветви – на раскреповках и ризалитах;</p> <p>профилированные меандражные тиги, включая тигу с модульонами – в уровне 2-го этажа;</p> <p>профилированный венчающий карниз;</p> <p>лубки отражения крыши;</p> <p>этими в завершении раскреповок с лепными композициями растительного характера с картушам;</p> <p>нишей (по Столярному пер.) фасад;</p> <p>материал и характер отделки цоколя – известняк;</p> <p>материал и характер отделки фасада – гладкая штукатурка, обработка рустом 2-3-го этажей;</p> <p>оконные и дверные проемы, включая окна с полуциркульным завершением – местоположение, габариты и конфигурация;</p> <p>заполнение оконных и дверных проемов – исторический рисунок и материал (дерево);</p> <p>три раскреповки – местоположение, габариты;</p> <p>три зрера (прямоугольных в плане) на лепных кронштейнах в нише волют – в уровне 2-3-го, 3-4-го этажей – местоположение, габариты;</p> <p>два балкона на лепных кронштейнах – в уровне 2-го этажа – местоположение, габариты;</p>	   
--	--	--

	<p>три балкона в завершении эркеров – местоположение, габариты;</p> <p>декоративное оформление оконных проемов:</p> <p>прямые и треугольные сантрихи на стилизованных ахроматейках с лепными композициями растительного характера, подоконные доски – в уровне 2-4-го этажей, профилированные наличники – в уровне 2-5-го этажей, декорированные локонные камни – в уровне 5-го этажа;</p> <p>декоративное оформление эркеров и балконных проемов:</p> <p>по бокам фланжированы пилястры и полуколоннами, увенчанные интаблементами, фриз с триглифами и розетками, лучевой фронтон с модульонами;</p> <p>локонные балюстрады со стилизованными тумбами – под окнами эркеров;</p> <p>скульптуры двух атлантов, поддерживающих эркер слева;</p> <p>профилированные междуэтажные тяги;</p> <p>венчающий профилированный карниз;</p> <p>лпшевой (по Казинчейской ул.) фасад:</p> <p>материал и характер отделки покола – известняк;</p> <p>материал и характер отделки фасада – гладкая штукатурка, обработка рустом 1-5-го этажей;</p> <p>оконные и дверные проемы, наличники окна с полуциркулярным завершением – местоположение, габариты и конфигурация;</p> <p>заполнения оконных и дверных проемов – исторический рисунок и материал (дерево);</p>	   
--	---	--

три раскреповки – местоположение, габариты;

три эркера (прямоугольные в плане) на левых фронтонах: в шпале золот – в уровне 2-3-го, 3-4-го этажей – местоположение, габариты;

три балкона в завершении эркеров – местоположение, габариты (один балкон с глухим оплукатуренным ограждением, два – с металлическим (не историческим));

декоративное оформление оконных проемов;

прямые и треугольные смальзы на стилизованных хронштейнах с лепными композициями растительного характера, подоконные доски – в уровне 2-4-го этажей; профилированные наличники – в уровне 2-5-го этажей; декорированные замковые камни – в уровне 5-го этажа;

декоративное оформление эркеров и балконных проемов;

по бокам фланжированы полуциркульными и полуколоннами, увенчанные интаблементом фриз с тригифами и розетками, лучевой фронтон с модульонами; ложные балюстрады со стилизованными тумбами – под окнами эркеров;

скульптуры двух атлантов, поддерживающих эркер справа;

профилированные междуэтажные таги;

венчающий профилированный карниз;



пять козырьков на кронштейнах – материал (металл), техника исполнения (ковка), рисунок (золотообразные завитки);



дворовые фасады:

материал и характер отделки цоколя – известняк;

материал и характер отделки фасада – гладкая штукатурка, обработка рустом 1-го этажа, в уровне 1-5-го этажей – ризалит южного фасада;

оконные и дверные проемы, включая окна с полуциркульным, лучковым завершением – местоположение, габариты и конфигурация;

заполнение оконных проемов – исторический рисунок и материал (дерево);

два ризалита со срезаемыми углами (южный и северный фасады) – местоположение, габариты;

профилированный междуэтажный карниз;

венчающий профилированный карниз;



<p>5 Декоративно-художественная отделка интерьеров;</p>	<p>вестибюль лестницы (восточный) корпуса по кн. Грибоедова;</p> <p>оформление потолка – профилированные рамы;</p> <p>оформление стен – прямоугольные филлясы;</p> <p>покрытие пола – полимерная металлическая плитка с геометрическим рисунком и надписью «SALVE»;</p>	
---	---	---

вестибюль парадной лестницы корпуса по глн Грибоедова:

оформление потолка – профилированные рамы, две лепные розетки растительного характера, лепные фигурные кронштейны;

дверь шлюза – местоположение, габариты, материал (дерево);
навершие в виде кариза с резной композицией из волютообразных завитков;

двери тамбурные – конструкция (двустворчатые, филенчатые, вершние филенки остеклены);



оформление стен – прямоугольные филеики, во внутренних углах филеинок – розетки;



горельефное изображение двух карнатид, фланкирующих проход к лестнице;



торшер – местоположение, габариты, материал (металл), техника исполнения (литье), рисунок;



камин (среднестебель, двухъярусный, с топочным отверстием с полуциркульным завершением, нижний ярус завершен фигурной полкой, которую поддерживают две карниаты, в центре две легкие фигуры Слал, верхний ярус оформлен ориентированными филёнками, легкой композицией из двух пута, завершие в виде профилированного карниза с полуциркульным аттиком и легкой композицией);



покрытие пола – полипропиленая жемчужная плитка с геометрическим рисунком;

	<p>лестница:</p> <p>оформление потолка – профилированные и орнаментированные рамы, лепные прощельники, угловые лепные композиции из картушей, завитков рокайля;</p> <p>оформление стен – прямоугольные филеи;</p> <p>исторические дверные заполнения – материал (дерево), конструкция (двусторчатые, филеичастые, с профилированными наличниками);</p> <p>покрытие пола – полипропиленовая плитка с геометрическим рисунком.</p>	  
--	--	---

вестибюль лестницы (западной) корпуса по клн. Грибоедова:


тамбур входа – местоположение, габариты, материал (дерево), филоначный, верхние филенки остеклены, извершие в виде карниза;

оформление потолка – профилированные рамы;

оформление стен – прямоугольные и фигурные филенки;

камины (среднестенный, двухъярусный, верхний ярус с прямоугольной рамой в форме буквы «П», извершие в виде карниза);

покрытие пола – полигрозная могольская плитка с геометрическим рисунком;



	<p>лестница (западная) корпуса по ул. Грибоедова:</p> <p>оформление стен – прямоугольные и фигурные филеи;</p> <p>покрытие пола лестничных площадок – полихромная метлахская плитка с геометрическим рисунком;</p> <p>вестибюль лестницы корпуса по Казначейской ул.:</p> <p>тамбур входа – местоположение, габариты, материал (дерево), филеичастый, верхние филеи остеклены; навершие в виде карниза;</p> <p>оформление потолка – профилированные рамы;</p> <p>оформление стен – прямоугольные филеи;</p> <p>покрытие пола – полихромная метлахская плитка с геометрическим рисунком;</p> <p>лестница корпуса по Казначейской ул.:</p> <p>оформление стен – прямоугольные филеи;</p> <p>исторические двери заполнения – материал (дерево), конструкция (двусоставные, филеичастые, с профилированными наличниками);</p>	  
--	---	---

камни (среднестенный двухъярусный
лопачное отверстие в орнаментированном
чугунном обрамлении):



покрытие пола лестничных площадок –
полихромная мозаичная плитка с
геометрическим рисунком.





ПРАВИТЕЛЬСТВО САНКТ-ПЕТЕРБУРГА
 КОМИТЕТ ПО ГОСУДАРСТВЕННОМУ КОНТРОЛЮ, ИСПОЛЬЗОВАНИЮ
 И ОХРАНЕ ПАМЯТНИКОВ ИСТОРИИ И КУЛЬТУРЫ
РАСПОРЯЖЕНИЕ

28.01.2020

№ 22-р

О внесении изменений в распоряжение КГИОП от 20.10.2011 № 10-696

1. Внести в распоряжение КГИОП от 20.10.2011 № 10-696 «Об утверждении перечня предметов охраны объекта культурного наследия регионального значения «Дом В.А. Рагальски-Рожнова» (далее – Распоряжение) следующие изменения:

1.1. В названии Распоряжения слова «Об утверждении перечня предметов охраны» заменить словами «Об утверждении предмета охраны»;

1.2. В пункте 1 Распоряжения слова: «Утвердить перечень предметов охраны» заменить словами «Утвердить предмет охраны»;

1.3. В названии приложения к Распоряжению слова «Перечень предметов охраны» заменить словами «Предмет охраны»;

1.4. Разделы 2 «Конструктивная система», 3 «Объемно-планировочное решение» приложения к Распоряжению изложить в редакции согласно приложению к настоящему распоряжению;


2. Начальнику отдела государственного учета объектов культурного наследия обеспечить размещение настоящего распоряжения в электронной форме в локальной компьютерной сети КГИОП.

3. Контроль за исполнением распоряжения остается за заместителем председателя КГИОП – начальником Управления организационного обеспечения, популяризации и государственного учета объектов культурного наследия.

Заместитель председателя КГИОП –
 начальник Управления организационного
 обеспечения, популяризации и государственного
 учета объектов культурного наследия

Г.Р. Аганова

Приложение к распоряжению КГНПОП
от 28.01.2020 № 22-р

2	<p>Конструктивная система!</p>	<p>исторические наружные капитальные стены – материал (кирпич), местоположение; внутренние капитальные стены – местоположение;</p> <p>своды, в т.ч.:</p> <p>воротный проезд – крестовый на полупружных арках;</p> <p>подвальные помещения – прусские по металлическому балкам;</p> <p>исторические отметки междуэтажных перекрытий;</p> <p>две черные лестницы корпуса по наб. кан. Грибозова – местоположение, габариты, конфигурация, тип (многоярусная), конструкция (на восоурах), материал ступеней («путиловская» плита), ограждение – материал (металл), сетка исполнения (ковка), рисунок (вертикальные стойки);</p>	 <p>The first photograph shows a close-up of a concrete vaulted ceiling with a prominent vertical crack. The second photograph shows a sub-basement area with peeling white plaster and exposed brickwork. The third photograph shows a staircase with a window, featuring a dark metal railing and a wooden handrail.</p>
---	--------------------------------	--	---

	<p>две черные лестницы корпусов по Сухаревскому пер. и по Кавказской ул. – местоположение, габариты, конфигурация, тип (многомаршевая), конструкция (на косоурах), материал ступеней (асфальтобетонная плита), ограждение – материал (металл), техника исполнения (кован), рисунок (вертикальные стойки);</p> <p>боковая (восточная) лестница корпуса по наб. кан. Грибоедова – местоположение, габариты, конфигурация, тип (многомаршевая), конструкция (на косоурах), материал ступеней (асфальтобетонная плита), ограждение – материал (металл), техника исполнения (литье), рисунок; поручень – материал (дерево), профиль;</p>	  
--	---	---

парадная лестница корпуса по ибб. хан. Грибоедова (в осях 7-9) – местоположение, габариты, конфигурация, тип (распашная), конструкция (на косоурах), материал ступеней («путиловская» плита), ограждение – материал (металл), техника исполнения (литье), рисунок; поручень – материал (дерево), профиль;



боковая (западная) лестница корпуса по ибб. хан. Грибоедова (в осях 2-3) – местоположение, габариты, конфигурация, тип (многомаршевая), конструкция (на косоурах), материал ступеней («путиловская» плита), ограждение – материал (металл), техника исполнения (литье), рисунок; поручень – материал (дерево), профиль;



лестница кортуса по
 Казимировой ул (по 13
 оси) – местоположение,
 габариты, конфигурация,
 тип (многомаршевая),
 конструкция (на косоурах),
 материал ступеней
 («ступеньковая» плита),
 ограждение – материал
 (металл), техника
 исполнения (литье),
 рисунок;
 поручень – материал
 (деревно), профиль;



лестница кортуса по
Казимировский ул. (по 6-7-й
осям) – местоположение,
габариты, конфигурация,
тип (многомаршевая),
конструкция (на косорах),
материал ступеней
(«аутлявская» плита),
ограждение – материал
(металл), техника
исполнения (литье),
рисунок;
поручень – материал
(дерево), профиль,



лестница кортуса по
Столярному пер. (по 13
оси) – местоположение,
габариты, конфигурация,
тип (многомаршевая),
конструкция (на косорах),
материал ступеней
(«аутлявская» плита),
ограждение – материал
(металл), техника
исполнения (литье),
рисунок;
поручень – материал
(дерево), профиль,



			
3	Объемно-планировочное решение:	историческое решение помещений и лестниц с сохранившейся декоративно-художественной отделкой интерьеров.	объемно-планировочное решение

Приложение № 4 к Акту

по результатам государственной историко-культурной экспертизы проектной документации на проведение работ по сохранению объекта культурного наследия регионального значения «Дом В.А. Ратькова-Рожнова», расположенного по адресу: Санкт-Петербург, Казначейская улица, дом 6/13, литера А : «Проект ремонта и приспособления для современного использования объекта культурного наследия регионального значения «Дом В.А. Ратькова-Рожнова» (в части перепланировки квартиры №27), по адресу: г. Санкт-Петербург, улица Казначейская, дом 6/13, литера А» (шифр: К27/2023-К613СПБ), разработанной ООО «Ден гратва» в 2024 г.

Материалы фотофиксации

**Фотофиксация объекта культурного наследия регионального значения
«Дом В.А. Ратькова-Рожнова», расположенного по адресу: Санкт-Петербург, Казначейская улица, дом 6/13, литера А.**

Дата фотофиксации: 13.06.2024 г.

Аннотация

1. Вид на главный фасад объекта культурного наследия регионального значения «Дом В.А. Ратькова-Рожнова», расположенного по адресу: Санкт-Петербург, Казначейская улица, дом 6/13, литера А;
2. Вид на главный фасад объекта культурного наследия регионального значения «Дом В.А. Ратькова-Рожнова», расположенного по адресу: Санкт-Петербург, Казначейская улица, дом 6/13, литера А;
3. Вид на главный фасад объекта культурного наследия регионального значения «Дом В.А. Ратькова-Рожнова», расположенного по адресу: Санкт-Петербург, Казначейская улица, дом 6/13, литера А;
4. Вид на главный фасад объекта культурного наследия регионального значения «Дом В.А. Ратькова-Рожнова», расположенного по адресу: Санкт-Петербург, Казначейская улица, дом 6/13, литера А;
5. Вид на дворовой фасад объекта культурного наследия регионального значения «Дом В.А. Ратькова-Рожнова», расположенного по адресу: Санкт-Петербург, Казначейская улица, дом 6/13, литера А;
6. Вид на дворовой фасад объекта культурного наследия регионального значения «Дом В.А. Ратькова-Рожнова», расположенного по адресу: Санкт-Петербург, Казначейская улица, дом 6/13, литера А;
7. Вид на входную дверь в квартиру;
8. Вид на входную дверь в квартире;
9. Фрагмент интерьера кухни-коридора (помещение 3/66.2);
10. Фрагмент интерьера кухни-коридора (помещение 3/66.2);
11. Фрагмент интерьера комнаты (помещение 2/20.7);
12. Вид на печь в комнате (помещение 2/20.7);
13. Вид на печь в комнате (помещение 2/20.7);
14. Фрагмент интерьера кухни-коридора (помещение 3/66.2);
15. Фрагмент интерьера кухни-коридора (помещение 3/66.2);
16. Фрагмент интерьера кухни-коридора (помещение 3/66.2);
17. Фрагмент интерьера кухни-коридора (помещение 3/66.2);
18. Фрагмент интерьера кухни-коридора (помещение 3/66.2);
19. Фрагмент интерьера кухни-коридора (помещение 3/66.2);
20. Фрагмент интерьера комнаты (помещение 1/25.1);
21. Фрагмент интерьера комнаты (помещение 1/25.1);
22. Фрагмент интерьера комнаты (помещение 1/25.1);
23. Фрагмент интерьера комнаты (помещение 1/25.1);
24. Вид на входную дверь в квартире;
25. Вид на входную дверь в квартиру;
26. Фрагмент интерьера комнаты (помещение 2/63.3);
27. Фрагмент интерьера комнаты (помещение 2/63.3);
28. Фрагмент интерьера комнаты (помещение 2/63.3);

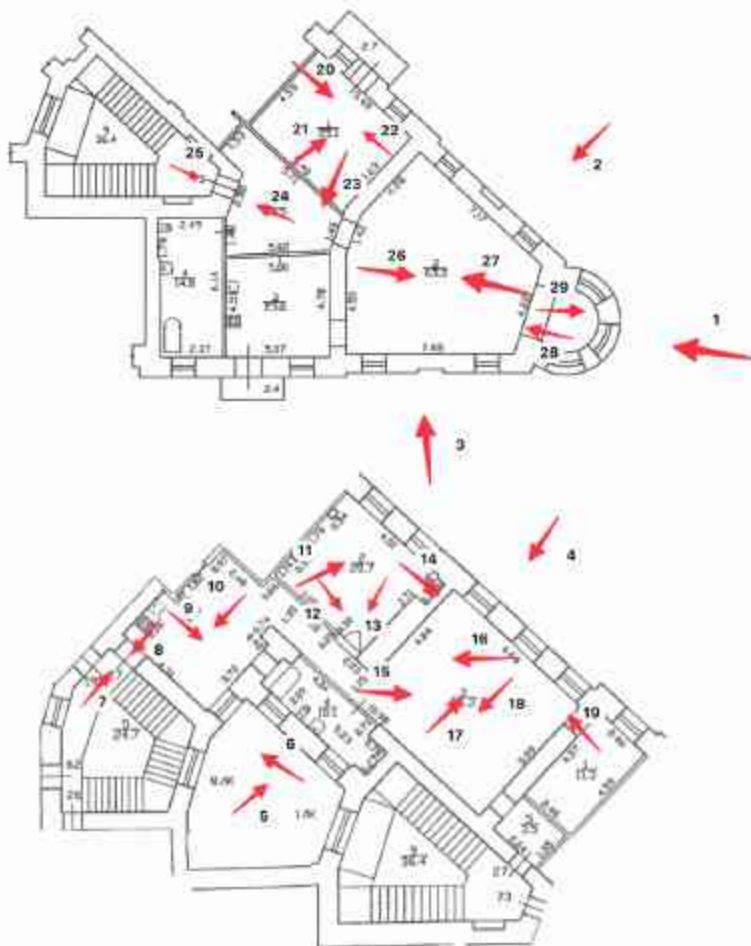
29. Фрагмент интерьера комнаты (помещение 2/63.3¹).

Схема фотофиксации

Условные обозначения:

1 – номер фотографии;

> – направление фотографии.



¹ Нумерация и названия лапы согласно техническому паспорту инв. №№ 2414/23 от 06.10.2023 г. и 1757/23 от 25.07.2023 г.



1. Вид на главный фасад объекта культурного наследия регионального значения «Дом В.А. Ратькова-Рожнова», расположенного по адресу: Санкт-Петербург, Казначейская улица, дом 6/13, литера А;



2. Вид на главный фасад объекта культурного наследия регионального значения «Дом В.А. Ратькова-Рожнова», расположенного по адресу: Санкт-Петербург, Казначейская улица, дом 6/13, литера А;



3. Вид на главный фасад объекта культурного наследия регионального значения «Дом В.А. Ратькова-Рожнова», расположенного по адресу: Санкт-Петербург, Казначейская улица, дом 6/13, литера А;



4. Вид на главный фасад объекта культурного наследия регионального значения «Дом В.А. Ратькова-Рожнова», расположенного по адресу: Санкт-Петербург, Казначейская улица, дом 6/13, литера А;



5. Вид на дворовой фасад объекта культурного наследия регионального значения «Дом В.А. Ратькова-Рожнова», расположенного по адресу: Санкт-Петербург, Казначейская улица, дом 6/13, литера А;



6. Вид на дворовой фасад объекта культурного наследия регионального значения «Дом В.А. Раткова-Рожнова», расположенного по адресу: Санкт-Петербург, Казначейская улица, дом 6/13, литера А;



7. Вид на входную дверь в квартиру;



8. Вид на входную дверь в квартире;



9. Фрагмент интерьера кухни-коридора (помещение 3/66.2);



10. Фрагмент интерьера кухни-коридора (помещение 3/66.2);



11. Фрагмент интерьера комнаты (помещение 2/20.7);



12. Вид на печь в комнате (помещение 2/20.7);



13. Вид на печь в комнате (помещение 2/20.7);



14.Фрагмент интерьера кухни-коридора (помещение 3/66.2);



15.Фрагмент интерьера кухни-коридора (помещение 3/66.2);



16.Фрагмент интерьера кухни-коридора (помещение 3/66.2);



17.Фрагмент интерьера кухни-коридора (помещение 3/66.2);



18. Фрагмент интерьера кухни-коридора (помещение 3/66.2);



19. Фрагмент интерьера кухни-коридора (помещение 3/66.2);



20. Фрагмент интерьера комнаты (помещение 1/25.1);



21. Фрагмент интерьера комнаты (помещение 1/25.1);



22. Фрагмент интерьера комнаты (помещение 1/25.1);



23. Фрагмент интерьера комнаты (помещение 1/25.1);



24. Вид на входную дверь в квартире;



25. Вид на входную дверь в квартиру;



26.Фрагмент интерьера комнаты (помещение 2/63.3);



27.Фрагмент интерьера комнаты (помещение 2/63.3);



28. Фрагмент интерьера комнаты (помещение 2/63.3);



29. Фрагмент интерьера комнаты (помещение 2/63.3).

Приложение № 5 к Акту

по результатам государственной историко-культурной экспертизы проектной документации на проведение работ по сохранению объекта культурного наследия регионального значения «Дом В.А. Ратькова-Рожнова», расположенного по адресу: Санкт-Петербург, Казначейская улица, дом 6/13, литера А : «Проект ремонта и приспособления для современного использования объекта культурного наследия регионального значения «Дом В.А. Ратькова-Рожнова» (в части перепланировки квартиры №27), по адресу: г. Санкт-Петербург, улица Казначейская, дом 6/13, литера А» (шифр: К27/2023-К613СПБ), разработанной ООО «Дей гратиа» в 2024 г.

Копия паспорта объекта культурного наследия

Утверждено
приказом Министерства культуры
Российской Федерации
от 2 июля 2015 г. № 1906

Экземпляр № 2

791410028250005

Регистрационный номер объекта культурного
наследия в едином государственном реестре
объектов культурного наследия (памятников
истории и культуры) народов Российской Федерации

ПАСПОРТ ОБЪЕКТА КУЛЬТУРНОГО НАСЛЕДИЯ

Фотографическое изображение объекта культурного наследия,
за исключением отдельных объектов археологического наследия,
фотографическое изображение которых вносится на основании решения
соответствующего органа охраны объектов культурного наследия



07.07.2017

Дата съемки (число.месяц.год)

I. Сведения о наименовании объекта культурного наследия

Дом В.А. Разькова-Рожнова

2

2. Сведения о времени возникновения или дате создания объекта культурного наследия, датах основных изменений (перестроек) данного объекта и (или) датах связанных с ним исторических событий

1886-1888

3. Сведения о категории историко-культурного значения объекта культурного наследия

Федерального значения	Регионального значения	Местного (муниципального значения)
	+	

4. Сведения о виде объекта культурного наследия

Памятник	Ансамбль	Достопримечательное место
+		

5. Номер и дата принятия органом государственной власти решения о включении объекта культурного наследия в единый государственный реестр объектов культурного наследия (памятников истории и культуры) народов Российской Федерации

• Распоряжение КГИОП "О включении выявленных объектов культурного наследия в единый государственный реестр объектов культурного наследия (памятников истории и культуры) народов Российской Федерации" № 19-22 от 21.07.2009 г.

6. Сведения о местонахождении объекта культурного наследия (адрес объекта или при его отсутствии описание местоположения объекта)

Санкт-Петербург, Казачьяя улица, дом 6/13, литер А.

7. Сведения о границах территории объекта культурного наследия, включенного в единый государственный реестр объектов культурного наследия (памятников истории и культуры) народов Российской Федерации

• План границ территории от 22.07.2009 г.

8. Описание предмета охраны объекта культурного наследия

Объемно-пространственное решение: историческая габариты и конфигурация урочных линий, зарисовка по наб. кав. Грыбодова, Казачьяя ул. и Стефанному пер. (на высоту от цоколя до верхней линии вышележащего этажа), включая вертикаль проезда кортуса по Казачьяя ул. крыша – тип (скатная), два купола угловых ризалитов по наб. кав. Грыбодова (объемно-пространственное решение и габариты). Конструктивная система: историческое наружное

капитальные стены — материал (кирпич), местоположение; внутренние капитальные стены — местоположение; своды, в т.ч. вентильный проезд — крестовый на гипс (пружинах) арки; подвальные помещения — проемы по металлическим балкам; историческое оформление междуэтажных перекрытий; две черные лестницы корпуса по наб. кан. Грибоедова — местоположение, габариты, конфигурация, тип (многоярусная), конструкция (на косоурах), материал ступеней (спутиловская плита), ограждение — материал (металл), техника исполнения (ковка); лестница (ковка), рисунок (вертикальные стойки); две черные лестницы корпусов по Столярному пер. и по Кашачейской ул. — местоположение, габариты, конфигурация, тип (многоярусная), конструкция (на косоурах), материал ступеней (спутиловская плита), ограждение — материал (металл), техника исполнения (ковка); боковая (восточная) лестница корпуса по наб. кан. Грибоедова — местоположение, габариты, конфигурация, тип (многоярусная), конструкция (на косоурах), материал ступеней (спутиловская плита), ограждение — материал (металл), техника исполнения (литье); рисунок; парусень — материал (дерево), профиль; парадная лестница корпуса по наб. кан. Грибоедова (в осн. 7-9) — местоположение, габариты, конфигурация, тип (распалубка), конструкция (на косоурах), материал ступеней (спутиловская плита), ограждение — материал (металл), техника исполнения (литье); рисунок; парусень — материал (дерево), профиль; боковая (западная) лестница корпуса по наб. кан. Грибоедова (в осн. 2-3) — местоположение, габариты, конфигурация, тип (многоярусная), конструкция (на косоурах), материал ступеней (спутиловская плита), ограждение — материал (металл), техника исполнения (литье); рисунок; парусень — материал (дерево), профиль; боковая (западная) лестница корпуса по наб. кан. Грибоедова (в осн. 6-7-й осн.) — местоположение, габариты, конфигурация, тип (многоярусная), конструкция (на косоурах), материал ступеней (спутиловская плита), ограждение — материал (металл), техника исполнения (литье); рисунок; парусень — материал (дерево), профиль; боковая (западная) лестница корпуса по Кашачейской ул. (по 6-7-й осн.) — местоположение, габариты, конфигурация, тип (многоярусная), конструкция (на косоурах), материал ступеней (спутиловская плита), ограждение — материал (металл), техника исполнения (литье); рисунок; парусень — материал (дерево), профиль; боковая (западная) лестница корпуса по Столярному пер. (по 13 осн.) — местоположение, габариты, конфигурация, тип (многоярусная), конструкция (на косоурах), материал ступеней (спутиловская плита), ограждение — материал (металл), техника исполнения (литье); рисунок; парусень — материал (дерево), профиль. Объемно-планировочное решение: историческое решение помещений и лестниц с сохраненной декоративной художественной отделкой интерьеров. Архитектурно-художественное решение фасадов: лицевой (по наб. кан. Грибоедова) фасад: материал и характер отделки цоколя — известняк; материал и характер отделки фасада — гладкая штукатурка, частичная обработка рустом; окна и дверные проемы, включая окна и дверные проемы — исторический рисунок и материал (дерево); два ризалита (многоархное и вальное) в крайних осях, в уровне — 1-5-го этажей — местоположение; габариты; четыре раскреповки — местоположение, габариты; четыре эркера (по центральным осям раскреповки) — в уровне 3-4-го этажей — местоположение, габариты; десять балконов, включая балконы ризалитов (два) — в уровне 3-го этажа — конфигурация, местоположение, габариты; четыре балкона в завершении эркеров — в уровне 5-го этажа — конфигурация, местоположение, габариты; оформление двух входов в проемы в виде порталов из двух полуколонн, увенчанных разорванным луночковым фронтоном с модульонами и фактурным путем; оформление оконных проемов 1-5-го этажей: деревянные замковые камни в уровне 1-го этажа; полочные доски — в уровне 2, 4-го этажей; профилированные подоконники — в уровне 3, 5-го этажей; пилястры, треугольные и луночковые сандрилки, лепные композиции в виде картушей, терракот, завожачки ветвей и венков и пространства под сандрилками — в уровне 3-4-го этажей; декоративные замковые камни — в уровне 5-го этажа; колонны, фланкирующие оконные проемы — в уровне 3-го этажа в центральном осях фасада; лопатные балюстрады с туйбами — в подоконных нишах; полуколонны дорического и ионического ордера в межколонных пространствах ризалитов — в уровне 3-5-го этажей; пилястры, несущие антаблемент в виде фриза с тригифами и розетками и профилированного карниза с модульонами; лепной декор: композиция растительного характера в межколонных пространствах 5-го этажа, 3-4-го этажа на угловых ризалитах; лепные скульптурные антаблементы, поддерживающих два центральных эркера; лепные терракоты, картуши, жести — на раскреповках и ризалитах; профилированные междуэтажные этажи, включая ступи с модульонами — в уровне 2-го этажа; профилированный вестигиальный карниз; тумбы ограждения крыльца; аттика в завершении раскреповки с лепными композициями; распределительного характера с картушами; лицевой (по Столярному пер.) фасад: материал и характер отделки цоколя — известняк; материал и характер отделки фасада — гладкая

скульптура, обработки рустов 2-5-го этажей; оконные и дверные проемы, включая ском-
 поновку лодки завершения – местоположение, габариты и конфигурация; заполнение
 оконных и дверных проемов – исторический рисунок и материал (дерево); три раскрепки –
 местоположение, габариты; три эркера (прямоугольных в плане) на левых кровельных в
 виде волн – в уровне 2-3-го, 3-4-го этажей – местоположение, габариты; два балкона на
 левых кровельных – в уровне 2-го этажа – местоположение, габариты; три балкона в
 завершении эркеров – местоположение, габариты; декоративное оформление оконных
 проемов: прямые и треугольные сандрики на стилизованных кровельных с лепными
 композициями растительного характера, подоконные доски – в уровне 2-4-го этажей,
 профилированные наличники – в уровне 2-5-го этажей; декорированные замковые камни – в
 уровне 3-го этажа; декоративное оформление эркеров и балконных проемов: по бокам
 фланжированы пиластрами и полуколоннами, увеличенные аптаблементом: фриз с тригифами и
 розетками, лучевой фронтон с модульонами; локные балюстрады со стилизованными
 тумбами – под окнами эркеров; скульптуры двух атлантов, поддерживающих эркер слева;
 профилированные междуэтажные тяги, венчающий профилированный карниз; лешкой (по
 Казанцевой ул.) фасада: материал и характер отделки цоколя – известняк; материал и характер
 отделки фасада – гладкая штукатурка, обработка рустов 1-5-го этажей; оконные и дверные
 проемы, включая окна с полуциркулярным завершением – местоположение, габариты и
 конфигурация; заполнение оконных и дверных проемов – исторический рисунок и материал
 (дерево); три раскрепки – местоположение, габариты; три эркера (прямоугольных в плане) на
 левых кровельных в виде волн – в уровне 2-3-го, 3-4-го этажей – местоположение,
 габариты; три балкона в завершении эркеров – местоположение, габариты (один балкон с
 круглым оштукатуренным ограждением, два – с металлическим (не историческим));
 декоративное оформление оконных проемов: прямые и треугольные сандрики на
 стилизованных кровельных с лепными композициями растительного характера, подоконные
 доски – в уровне 2-4-го этажей; профилированные наличники – в уровне 2-5-го этажей;
 декорированные замковые камни – в уровне 3-го этажа; декоративное оформление эркеров и
 балконных проемов: по бокам фланжированы полунишами и полуколоннами, увеличенные
 аптаблементом: фриз с тригифами и розетками, лучевой фронтон с модульонами; локные
 балюстрады со стилизованными тумбами – под окнами эркеров; скульптуры двух атлантов,
 поддерживающих эркер справа; профилированные междуэтажные тяги; венчающий
 профилированный карниз; пять козырьков на кровельных – материал (металл), техника
 исполнения (важка), рисунок (волнообразные завитки); дворовые фасады: материал и
 характер отделки цоколя – известняк; материал и характер отделки фасада – гладкая
 штукатурка, обработка рустов 1-го этажа, в уровне 1-5-го этажей – рисунок цоколя фасада;
 оконные и дверные проемы, включая окна с полуциркулярным, лучевым завершением –
 местоположение, габариты и конфигурация; заполнение оконных проемов – исторический
 рисунок и материал (дерево); два ризалита со срезаемыми углами (боковой и северный фасады)
 – местоположение, габариты; профилированный междуэтажный карниз; венчающий
 профилированный карниз. Декоративно-художественная отделка интерьеров: вестибюль-
 лестница (восточный) корпуса по кан. Грибоедова; оформление потолка – профилированные
 рамы; оформление стен – прямоугольные филеи; покрытие пола – полихромная метлахская
 плитка с геометрическим рисунком и надписью «SALVE»; вестибюль западной лестницы
 корпуса по кан. Грибоедова; оформление потолка – профилированные рамы; две левые
 розетки растительного характера, левые фигурные кровельные; тамбур входа –
 местоположение, габариты, материал (дерево); завершение в виде карниза с резной композицией
 из волнообразных завитков, двери тамбура – конструкция (двухстворчатые, филеичатые,
 верхние филеи остеклены); оформление стен – прямоугольные филеи, во внутренних
 углах филеичатые – розетки; горельефы изображения двух вариантов, фланжированных проход к
 лестнице; торшер – местоположение, габариты, материал (металл); техника исполнения (литье),
 рисунок; ваза (средневековая, двухъярусная, с топчанным отверстием с полуциркулярным
 завершением, нижний ярус завершен фигурой полки, которую поддерживают две карнизы,
 в центре две левые фигуры Слава, верхний ярус оформлен ориентированными филеями,
 лепной композицией из двух пути, завершение в виде профилированного карниза с
 полуциркулярным аттиком и лепной композицией); покрытие пола – полихромная метлахская
 плитка с геометрическим рисунком; лестница; оформление потолка – профилированные и
 ориентированные рамы, левые кровельные, угловые левые композиции из картушей,
 завитков розетки; оформление стен – прямоугольные филеи; исторические двери
 заполнения – материал (дерево); конструкция (двухстворчатые, филеичатые, с
 профилированными наличниками); покрытие пола – полихромная метлахская плитка с
 геометрическим рисунком; вестибюль-лестница (западной) корпуса по кан. Грибоедова;
 тамбур входа – местоположение, габариты, материал (дерево); филеичатый, верхние филеи

постельные; наверху в виде нармиза; оформление потолка – профилированные рамы; оформление стен – прямоугольные и фигурные фризы; камни (средневековой, двухрусской, верховой арки с прямоугольной рамой в форме буквы «П», наверху в виде харижа); покрытие пола – полихромная метлахская плитка с геометрическим рисунком; лестница (западная) корнуса по кам. Гробовых; оформление стен – прямоугольные и фигурные фризы; покрытие пола лестничных площадок – полихромная метлахская плитка с геометрическим рисунком; лестница лестница корнуса по Казимировой ул.; тамбур входа – местное покрытие, лабиринт, материал (дерево); филенчатый, верхние фризы остеклены; наверху в виде харижа; оформление потолка – профилированные рамы; оформление стен – прямоугольные фризы; покрытие пола – полихромная метлахская плитка с геометрическим рисунком; лестница корнуса по Казимировой ул.; оформление стен – прямоугольные фризы; исторические дверные замки – материал (дерево), конструкция (двухстворчатые, филенчатые, с профилированными наличниками); камни (средневековой, двухрусской, точное отверстие в армированном чугуном обрамлении); покрытие пола лестничных площадок – полихромная метлахская плитка с геометрическим рисунком.

- Распоряжение КГИОП "Об утверждении предмета охраны объекта культурного наследия регионального значения "Дом В.А. Рататова-Рожкова" № 10-696 от 20.10.2011 г.
- Распоряжение КГИОП "О внесении изменений в распоряжение КГИОП от 20.10.2011 №10-696" № 22-р от 28.01.2026 г.

9. Сведения о наличии зон охраны данного объекта культурного наследия с указанием номера и даты принятия органом государственной власти акта об утверждении указанных зон либо информация о расположении данного объекта культурного наследия в границах зон охраны иного объекта культурного наследия

- Закон Санкт-Петербурга "О границах объединенных зон охраны объектов культурного наследия, расположенных на территории Санкт-Петербурга, режимах использования земель и требованиях к градостроительным регламентам в границах указанных зон" № 820-7 от 19.01.2009 г.

Всего в паспорте листов

5

Уполномоченное должностное лицо органа охраны объектов культурного наследия

Заместитель председателя КГИОП		Аганова Г.Р.
должность	подпись	инициалы, фамилия

М.П.

176.03.2027

Дата оформления паспорта

(число, месяц, год)

В настоящем документе прощито
и определено печать:
5 (мил) ласт(ов)
Рубинская К. П.

Рубинская К. П.

Приложение № 6 к Акту

по результатам государственной историко-культурной экспертизы проектной документации на проведение работ по сохранению объекта культурного наследия регионального значения «Дом В.А. Ратькова-Рожнова», расположенного по адресу: Санкт-Петербург, Казначейская улица, дом 6/13, литера А : «Проект ремонта и приспособления для современного использования объекта культурного наследия регионального значения «Дом В.А. Ратькова-Рожнова» (в части перепланировки квартиры №27), по адресу: г. Санкт-Петербург, улица Казначейская, дом 6/13, литера А» (шифр: К27/2023-К613СПБ), разработанной ООО «Ден гратиа» в 2024 г.

**Копия задания, выданного органом охраны на проведение работ по сохранению
объекта культурного наследия**

СОГЛАСОВАНО:

УТВЕРЖДАЮ:

Начальник отдела Адмиралтейского района
Управления по охране и использованию
объектов культурного наследия

Комитета по государственному контролю,
использованию и охране памятников
истории и культуры

А.В. Стрелкова

(Ф.И.О.)

на реконструкцию
Кудряков М.А.
"23" августа 2023 г.

М.П.

ДОКУМЕНТ ПОДПИСАН
ЭЛЕКТРОННОЙ ПОДПИСЬЮ

Сертификат: 63880470B2051F45417A815327C4C8F5
Владисла Стрелкова Анна Владимировна
Действителен с 11.08.2023 по 03.11.2024

ЗАДАНИЕ

на проведение работ по сохранению объекта
культурного наследия, включенного в единый государственный
реестр объектов культурного наследия
(памятников истории и культуры) народов Российской Федерации,
или выявленного объекта культурного наследия
№01-21-2500/23-0-1 от 23.08.2023

(ремонт и приспособление квартиры № 27 для современного использования)

1. Наименование и категория историко-культурного значения объекта культурного наследия, включенного в единый государственный реестр объектов культурного наследия (памятников истории и культуры) народов Российской Федерации (далее - реестр), или наименование выявленного объекта культурного наследия:

Объект культурного наследия регионального значения «Дом В.А. Раткина-Рожнова»
(Основание: распоряжение КГИОП от 21.07.2009 № 10-22)

2. Адрес места нахождения объекта культурного наследия, включенного в реестр, или выявленного объекта культурного наследия по данным органов технической инвентаризации:

Санкт-Петербург

(субъект Российской Федерации)

Санкт-Петербург

(населенный пункт)

ул.	Канатейская	д.	6/13	лит.	А	корп.	-
-----	-------------	----	------	------	---	-------	---

3. Сведения о собственнике либо ином законном владельце объекта культурного наследия, включенного в реестр, или выявленного объекта культурного наследия:

Собственник (законный владелец):

Запурин Альберт Салехович- собственник кв. 27 на основании договора купли продажи серия: 78/135-н/78-2023-1-433 от 28.04.2023

(указать полное наименование, организационно-правовую форму юридического лица в соответствии с учредительными документами; фамилию, имя, отчество (при наличии) - для физического лица)

Адрес места нахождения:

Санкт-Петербург

(субъект Российской Федерации)

Санкт-Петербург

(населенный пункт)

ул.	Казначейская	д.	6/13	лит.	А	кв.	27
ИНН	-	-	-	-	-	-	-
ОГРН/ОГРНИП	-	-	-	-	-	-	-
Ответственный представитель:	Егоров Денис Сергеевич						
(фамилия, имя, отчество (при наличии))							
Контактный телефон:	8-999-527-07-77						
Адрес электронной почты:	denisegorov178@gmail.com						

4. Сведения об охранном обязательстве собственника или иного законного владельца объекта культурного наследия:

Дата	-
Номер	-
Орган охраны объектов культурного наследия, выдавший документ	-

5. Реквизиты документов об утверждении границы территории объекта культурного наследия, включенного в реестр, или выявленного объекта культурного наследия:

План границ территории культурного наследия регионального значения «Дом В.А. Ратькова-Рожнова» утвержден распоряжением КГИОП от 15.03.2022 №184-рп.

6. Реквизиты документов об утверждении предмета охраны объекта культурного наследия, включенного в реестр, или выявленного объекта культурного наследия, описание предмета охраны:

Предмет охраны объекта культурного наследия регионального значения «Дом В.А. Ратькова-Рожнова» утвержден распоряжением КГИОП от 20.10.2011 №10-696

7. Реквизиты документов о согласовании органом охраны объектов культурного наследия ранее выполненной проектной документации на проведение работ по сохранению объекта культурного наследия, возможность ее использования при проведении работ по сохранению объекта культурного наследия:

В секторе хранения документированной информации отдела обработки и хранения документированной информации Управления организационного обеспечения и контроля КГИОП

8. Состав и содержание проектной документации на проведение работ по сохранению объекта культурного наследия: объем разрабатываемой документации должен обеспечить необходимый уровень исследований и проектных решений, гарантирующих сохранность объекта культурного наследия, сохранение его предметов охраны и отвечать требованиям государственной охраны объектов культурного наследия (памятников истории и культуры).

Возможность проведения работ по реставрации и приспособлению объекта культурного наследия для современного использования определяется актом по результатам государственной историко-культурной экспертизы проектной документации.

Согласно подпункту «в» пункта 32 Положения о составе разделов проектной документации и требованиях к их содержанию, утвержденного постановлением Правительства Российской Федерации от 16.02.2008 № 87 раздел 12 проектной документации должен содержать иную документацию, в случаях, предусмотренных федеральными законами.

Согласно пункту 15.1 статьи 48 Градостроительного кодекса Российской Федерации особенности подготовки, согласования и утверждения проектной документации, необходимой для проведения работ по сохранению объекта культурного наследия, устанавливаются законодательством Российской Федерации об охране объектов культурного наследия.

На основании вышеуказанных положений законодательства раздел 12 проектной документации должен включать документацию по сохранению объектов культурного наследия, разработанную в соответствии с ГОСТ Р 55528-2013 «Состав и содержание научно-проектной документации по сохранению объектов культурного наследия. Памятники истории и культуры. Общие требования».

В случаях, установленных статьей 36 Федерального закона от 25.06.2002 № 73-ФЗ «Об объектах культурного наследия (памятниках истории и культуры) народов Российской Федерации», разрабатываются обязательные разделы об обеспечении сохранности объектов культурного наследия в проектах проведения таких работ или проектов обеспечения сохранности объектов культурного наследия либо план проведения спасательных археологических полевых работ, включающие оценку воздействия проводимых работ на указанные объекты культурного наследия и подлежащие государственной историко-культурной экспертизе.

Раздел 1. Предварительные работы:

Включает исходно-разрешительную документацию и результаты предварительного исследования памятника.

В составе раздела необходимо представить акт определения влияния предполагаемых к проведению видов работ на конструктивные и другие характеристики надежности и безопасности Объекта (в соответствии с письмом Министерства культуры Российской Федерации от 24.03.2015 № 90-01-39-ГП) и заключение о возможности приспособления объекта культурного наследия для современного использования (в случае проведения указанных работ).

При необходимости на основании отчета о техническом состоянии (акта технического состояния) объекта культурного наследия или предварительного инженерного заключения в составе предварительных работ разрабатывается документация, предусмотренная для проведения первоочередных противоаварийных или иных консервационных мероприятий.

Раздел 2. Комплексные научные исследования:

1. Этап до начала производства работ

Для обеспечения сохранности объектов культурного наследия до начала работ по сохранению необходимо организовать мониторинг их технического состояния.

В соответствии с ГОСТ Р 55567-2013, ГОСТ Р 56905-2016, ГОСТ Р 55945-2014 и ГОСТ 31937-2011 провести мероприятия по оценке технического состояния Объекта (его частей и элементов), определить пригодность к дальнейшей эксплуатации, необходимость ремонта или реставрации Объекта.

Исследования Объекта проводятся в соответствии с программой исследований. Получение разрешения на проведение научно-исследовательских и изыскательских работ требуется при выполнении натурных исследований в виде шурфов, зондажей и иных аналогичных исследований.

2. Этап в процессе производства работ

В процессе производства работ, выполнять дополнительные обследования после вскрытий конструкций, недоступных в период выполнения основного обследования.

Раздел 3. Проект реставрации и приспособления:

1. Эскизный проект (архитектурные и конструктивные решения проекта)	2. Проект
При необходимости получения методических заключений совещательных и иных консультативных органов разрабатывается эскизный проект, содержащий принципиальные решения по сохранению Объекта, согласно ГОСТ Р 55528-2013.	Проект ремонта и приспособления квартиры 27 для современного использования разрабатывается на основе научно-исследовательской и изыскательской документации, которая должна содержать текстовые и графические материалы, а также определять архитектурные, конструктивные, инженерно-технические и инженерно-технологические решения для обеспечения выполнения работ по сохранению объектов культурного наследия.

Раздел 4. Рабочая проектная документация:

1. Этап до начала производства работ	2. Этап в процессе производства работ
Рабочая документация разрабатывается на основании ранее согласованной проектной документации в необходимом объеме в соответствии с ГОСТ 21.501 «Межгосударственный стандарт. Система проектной документации для строительства. Правила выполнения рабочей документации архитектурных и конструктивных решений».	В процессе выполнения производственных работ на Объекте подрядчик, выполняющий производственные работы по сохранению Объекта, на основе рабочей документации составляет исполнительную документацию в соответствии с действующим законодательством. Исполнительная документация является составной частью отчетной документации.

Раздел 5. Отчетная документация:

Представляется по окончании работ в соответствии с порядком утверждения отчетной документации о выполнении работ по сохранению объекта культурного наследия (приказ Министерства культуры Российской Федерации от 25.06.2015 № 1840 «Об утверждении состава и Порядка утверждения отчетной документации о выполнении работ по сохранению объекта культурного наследия, включенного в единый государственный реестр объектов культурного наследия (памятников истории и культуры) народов Российской Федерации, или выявленного объекта культурного наследия, Порядка приемки работ по сохранению объекта культурного наследия и подготовки акта приемки выполненных работ по сохранению объекта культурного наследия, включенного в единый государственный реестр объектов культурного наследия (памятников истории и культуры) народов Российской Федерации, или выявленного объекта культурного наследия и его формы»).

9. Порядок и условия согласования проектной документации на проведение работ по сохранению объекта культурного наследия:

Порядок проведения работ по сохранению объекта культурного наследия установлен статьей 45 Федерального закона от 25.06.2002 № 73-ФЗ «Об объектах культурного наследия (памятниках истории и культуры) народов Российской Федерации».

Работы по реставрации, приспособлению объекта культурного наследия для современного использования проводятся на основании задания, согласованной проектной документации и разрешения КГИОП.

Работы по ремонту, консервации объекта культурного наследия проводятся на основании задания, разрешения КГИОП (при получении последнего представляется документация, установленная пунктами 5.3, 5.4 Порядка выдачи разрешения на проведение работ по сохранению объекта культурного наследия, включенного в единый государственный реестр объектов культурного наследия (памятников истории и культуры) народов Российской Федерации, или выявленного объекта культурного наследия, утвержденного приказом Минкультуры России от 21.10.2015 № 2625).

В случае, если при проведении работ по сохранению объекта культурного наследия затрагиваются конструктивные и другие характеристики надежности и безопасности объекта, указанные работы проводятся также при наличии положительного заключения государственной экспертизы проектной документации, предоставляемого в соответствии с требованиями Градостроительного кодекса Российской Федерации, для получения в

КГИОП разрешения на строительство (части 5.1, 7 статьи 51 Градостроительного кодекса Российской Федерации).

Порядок согласования проектной документации на проведение работ по сохранению установлен приказом Минкультуры России от 05.06.2015 № 1749 «Об утверждении порядка подготовки и согласования проектной документации на проведение работ по сохранению объекта культурного наследия, включенного в единый государственный реестр объектов культурного наследия (памятников истории и культуры) народов Российской Федерации, или выявленного объекта культурного наследия».

Административный регламент предоставления государственной услуги по согласованию проектной документации на проведение работ по сохранению объекта культурного наследия (памятника истории и культуры) народов Российской Федерации федерального значения (за исключением отдельных объектов культурного наследия, перечень которых устанавливается Правительством Российской Федерации) органами государственной власти субъектов Российской Федерации, осуществляющими полномочия в области сохранения, использования, популяризации и государственной охраны объектов культурного наследия, утвержден приказом Минкультуры России от 22.11.2013 № 1942.

Проектная документация рассматривается при наличии положительного заключения государственной историко-культурной экспертизы (не требуется в случае проведения ремонта и консервации объекта культурного наследия).

10. Требования по научному руководству, авторскому и техническому надзору:

Работы по сохранению ОКН проводятся при условии осуществления технического, авторского надзора и государственного надзора в области охраны ОКН за их проведением. Авторский надзор и научное руководство за проведением работ по сохранению ОКН проводятся специалистами, аттестованными федеральным органом охраны объектов культурного наследия в порядке, установленном в соответствии с пунктом 29 статьи 9 Федерального закона от 25.06.2002 № 73-ФЗ «Об объектах культурного наследия (памятниках истории и культуры) народов Российской Федерации», а также в соответствии с ГОСТ Р 56200-2014 «Научное руководство и авторский надзор при проведении работ по сохранению объектов культурного наследия. Основные положения» и ГОСТ Р 56254-2014 «Технический надзор на объектах культурного наследия. Основные положения».

Научный руководитель проводит научно-методическую оценку принимаемых в процессе работ по сохранению объекта культурного наследия решений и оценку степени их влияния на сохранность подлинных элементов объекта культурного наследия (включая оценку состояния объекта и его облика).

Научный руководитель принимает решение о направлении предложений о необходимости принципиальных изменений проектных решений на рассмотрение КГИОП и заказчика.

Лица, осуществляющие авторский надзор, обязаны своевременно решать вопросы, связанные с необходимостью внесения изменений в проектные решения с дальнейшим оформлением исполнительной документации, корректировкой проектных решений в соответствии с требованиями ГОСТ Р 21.101-2020 «Национальный стандарт Российской Федерации. Система проектной документации для строительства. Основные требования к проектной и рабочей документации» и контролем их исполнения.

При принятии решения о необходимости принципиальных изменений проектной документации, последняя подлежит, в том числе, оценке в рамках государственной историко-культурной экспертизе и представлению для рассмотрения в КГИОП в установленном порядке.

11. Дополнительные требования и условия:

К проведению работ по сохранению объекта культурного наследия (включая проектные работы) допускаются юридические лица и индивидуальные предприниматели, имеющие лицензию на осуществление деятельности по сохранению объектов культурного наследия (памятников истории и культуры) народов Российской Федерации в соответствии с законодательством Российской Федерации о лицензировании отдельных видов деятельности, в соответствии с постановлением Правительства РФ от 28.01.2022 N 67 «О лицензировании деятельности по сохранению объектов культурного наследия (памятников истории и культуры) народов Российской Федерации и признании утратившими силу некоторых актов Правительства Российской Федерации».

После заключения государственного контракта (договора) - уведомить КГИОП об организации, являющейся разработчиком проектной документации, имеющей лицензию на осуществление деятельности по сохранению объектов культурного наследия (при наличии

необходимости).

Работы по консервации и реставрации объектов культурного наследия проводятся физическими лицами, аттестованными федеральным органом охраны объектов культурного наследия в установленном им порядке.

В проведении отдельных видов работ по сохранению объекта культурного наследия могут участвовать добровольцы (волонтеры) в соответствии с постановлением Правительства Российской Федерации от 25.12.2019 № 1828 «Об особенностях участия добровольцев (волонтеров) в работах по сохранению объектов культурного наследия, включенных в единый государственный реестр объектов культурного наследия (памятников истории и культуры) народов Российской Федерации, или выявленных объектов культурного наследия».

Настоящее задание подлежит согласованию собственником или иным законным владельцем объекта культурного наследия (понятие законного владельца объекта культурного наследия установлено пунктом 11 статьи 47.6 Федерального закона № 73-ФЗ).

Один оригинальный экземпляр согласованного задания подлежит предоставлению в КГИОП при направлении заявления о согласовании проектной документации на проведение работ по сохранению объекта культурного наследия (при реставрации; приспособлении для современного использования); при направлении заявления о выдаче разрешения на проведение работ по сохранению объекта культурного наследия (при ремонте, консервации); отдельным письмом до подачи вышеуказанных заявлений для учета КГИОП в работе (письмом в свободной форме).

В случае отсутствия вышеуказанного согласования настоящее задание не подлежит реализации.

Задание подготовлено:

**Начальник отдела
Адмиралтейского района
Управления по охране и
использованию объектов
культурного наследия КГИОП**

(должность, наименование организации)

**Стрелкова Анна
Владимировна**

(Ф.И.О. полностью)

Приложение № 7 к Акту

по результатам государственной историко-культурной экспертизы проектной документации на проведение работ по сохранению объекта культурного наследия регионального значения «Дом В.А. Раткова-Рожнова», расположенного по адресу: Санкт-Петербург, Казначейская улица, дом 6/13, литера А : «Проект ремонта и приспособления для современного использования объекта культурного наследия регионального значения «Дом В.А. Раткова-Рожнова» (в части перепланировки квартиры №27), по адресу: г. Санкт-Петербург, улица Казначейская, дом 6/13, литера А» (шифр: К27/2023-К613СПБ), разработанной ООО «Ден гратиа» в 2024 г.

Правоустанавливающие документы: выписка из ЕГРН, доверенность

Филiaal публичнo-правoвoй кoмпaнии "Рoскадастр" пo Санкт-Петербургy

пoлнoе пoимeнoвaниe oргaнa рeгистрaции пpав

Выписка из Единого государственного реестра недвижимости об объекте недвижимости



Сведения о характеристиках объекта недвижимости

На основании запроса от 04.06.2024, поступившего на рассмотрение 04.06.2024, сообщаем, что согласно записям Единого государственного реестра недвижимости:

Раздел 1 Лист 1

Помещение			
вид объекта недвижимости			

Лист № 1 раздела 1	Всего листов раздела 1: 2	Всего разделов: 3	Всего листов выписки: 4
--------------------	---------------------------	-------------------	-------------------------

04.06.2024г. № КУВИ-001/2024-151041747	
Кадастровый номер:	78:32:0001235:34
Номер кадастрового квартала:	78:32:0001235
Дата присвоения кадастрового номера:	14.09.2012

Ранее присвоенный государственный учетный номер:	Кадастровый номер 78:32:1235:2:3:2017; Условный номер 78-78-30/206/2011-486
Местоположение:	Санкт-Петербург, ул. Казначейская, д. 6/13, литера А, кв. 27
Площадь:	260.1
Назначение:	Жилое
Наименование:	Квартира
Номер, тип этажа, на котором расположено помещение, машино-место	Этаж № 5
Вид жилого помещения:	Квартира
Кадастровая стоимость, руб.:	46372789.93
Кадастровые номера иных объектов недвижимости, в пределах которых расположен объект недвижимости:	78:32:0001235:3
Кадастровые номера объектов недвижимости, из которых образован объект недвижимости:	данные отсутствуют
Кадастровые номера образованных объектов недвижимости:	78:32:0001235:94, 78:32:0001235:95
Сведения о включении объекта недвижимости в состав предприятия как имущественного комплекса:	данные отсутствуют
Сведения о включении объекта недвижимости в состав единого недвижимого комплекса:	данные отсутствуют
Виды разрешенного использования:	данные отсутствуют
Сведения о включении объекта недвижимости в реестр объектов культурного наследия:	данные отсутствуют
Сведения о кадастровом инженере:	дата завершения кадастровых работ: 12.06.2007

полное наименование должности	 <p>ДОКУМЕНТ ПОДПИСАН ЭЛЕКТРОННОЙ ПОДПИСЬЮ</p>	инициалы, фамилия
	Сертификат: 808B96B7401C70E82B1576AC5E3425108 Выдана: ФЕДЕРАЛЬНАЯ СЛУЖБА ГОСУДАРСТВЕННОЙ РЕГИСТРАЦИИ, КАДАСТРА И КАРТОГРАФИИ Действителен с 27.06.2023 по 18.09.2024	

Помещение			
вид объекта недвижимости			
Лист № 2 раздела 1	Всего листов раздела 1: 2	Всего разделов: 3	Всего листов выписки: 4
04.06.2024г. № КУВИ-001/2024-151041747			
Кадастровый номер:		78:32:0001235:34	
Сведения об отнесении жилого помещения к определенному виду жилых помещений специализированного жилищного фонда, к жилым помещениям наемного дома социального использования или наемного дома коммерческого использования:		данные отсутствуют	
Статус записи об объекте недвижимости:		Сведения об объекте недвижимости имеют статус "актуальные, ранее учтенные"	
Особые отметки:		Из объекта недвижимости образованы объекты недвижимости с кадастровыми номерами: 78:32:0001235-94, 78:32:0001235-95, сведения о которых носят временный характер. Сведения, необходимые для заполнения раздела: 9 - Сведения о части (частях) помещения, отсутствуют.	
Получатель выписки:		Румянцева Ирина Валерьевна	

полное наименование должности		ДОКУМЕНТ ПОДПИСАН	инициалы, фамилия
		ЭЛЕКТРОННОЙ ПОДПИСЬЮ	
	Сертификат: 808B0667401C70E025D3576AC5E3425108 Выдана: ФЕДЕРАЛЬНАЯ СЛУЖБА ГОСУДАРСТВЕННОЙ РЕГИСТРАЦИИ, КАДАСТРА И КАРТОГРАФИИ Действителен с 27.06.2023 по 18.09.2024		

Выписка из Единого государственного реестра недвижимости об объекте недвижимости
Сведения о зарегистрированных правах

Помещение вид объекта недвижимости			
Лист № 1 раздела 2	Всего листов раздела 2: 1	Всего разделов: 3	Всего листов выписки: 4
04.06.2024г. № КУВН-001/2024-151041747			
Кадастровый номер:		78:32:0001235:34	
1	Правообладатель (правообладатели):	1.1	Запчурин Альберт Салихьянович 29.10.1971
	Сведения о возможности предоставления третьим лицам персональных данных физического лица:	1.1.1	данные отсутствуют
2	Вид, номер, дата и время государственной регистрации права:	2.1	Собственность 78:32:0001235:34-78/011/2023-6 15.05.2023 11:10:34
3	Сведения об осуществлении государственной регистрации сделки, права без необходимого в силу закона согласия третьего лица, органа:	3.1	данные отсутствуют
4	Ограничение прав и обременение объекта недвижимости:	не зарегистрировано	
5	Договоры участия в долевом строительстве:	не зарегистрировано	
6	Заявленные в судебном порядке права требования:	данные отсутствуют	
7	Сведения о возможности предоставления третьим лицам персональных данных физического лица	данные отсутствуют	
8	Сведения о возражении в отношении зарегистрированного права:	данные отсутствуют	
9	Сведения о наличии решения об изъятии объекта недвижимости для государственных и муниципальных нужд:	данные отсутствуют	
10	Сведения о невозможности государственной регистрации без личного участия правообладателя или его законного представителя:	данные отсутствуют	
11	Правопритязания и сведения о наличии поступивших, но не рассмотренных заявлений о проведении государственной регистрации права (перехода, прекращения права), ограничения права или обременения объекта недвижимости, сделки в отношении объекта недвижимости:	отсутствуют	

полное наименование должности	 <p>ДОКУМЕНТ ПОДПИСАН ЭЛЕКТРОННОЙ ПОДПИСЬЮ</p> <p>Сертификат: 808B96B7401C20E25B3576AC5E3425308 Выдана: ФЕДЕРАЛЬНАЯ СЛУЖБА ГОСУДАРСТВЕННОЙ РЕГИСТРАЦИИ, КАДАСТРА И КАРТОГРАФИИ Действителен с 27.06.2023 по 18.09.2024</p>	инициалы, фамилия

Выписка из Единого государственного реестра недвижимости об объекте недвижимости
План расположения помещения, машино-места на этаже (плане этажа)

Помещение			
вид объекта недвижимости			
Лист № 1 раздела 8	Всего листов раздела 8: 1	Всего разделов: 3	Всего листов выписки: 4
04.06.2024г. № КУВН-001/2024-151041747			
Кадастровый номер: 78:32:0001235:34		Номер этажа (этажей): 5	



Масштаб 1

полное наименование должности	 ДОКУМЕНТ ПОДПИСАН ЭЛЕКТРОННОЙ ПОДПИСЬЮ	инициалы, фамилия
	Сертификат: 8081066740112018251376AC181425108 Выдана: ФЕДЕРАЛЬНАЯ СЛУЖБА ГОСУДАРСТВЕННОЙ РЕГИСТРАЦИИ, КАДАСТРА И КАРТОГРАФИИ Действителен с 27.06.2023 по 18.09.2024	

4. ДОВЕРЕННОСТЬ

город Киров, Кировская область, пятого июля две тысячи двадцать третьего года.

Я, гр. **ЗАПЧУРИН АЛЬБЕРТ САЛХИЗЯНОВИЧ**, 29 октября 1971 года рождения, место рождения: гор. Киров, гражданство: Российская Федерация, пол: мужской, паспорт 33 16 438902, выданный отделом УФМС России по Кировской области в Октябрьском районе города Кирова 14 ноября 2016 года, код подразделения 430-041, адрес места жительства: Кировская обл., г. Киров, ул. Денес, д. 10А, кв. 20, (и паспорт в графе "семейное положение" имеются отметки: о расторжении брака 27 сентября 2006 года с Запчуринной Натальей Сергеевной, и о заключении брака 18 января 2020 года с Шпеневой Яной Владимировной)

настоящей доверенностью уполномочиваю

гр. **МОРГУНОВУ ПОЛИНУ ОЛЕГОВНУ**, 17 ноября 2000 года рождения, место рождения: Россия г. Новокузнецк Кемеровская обл., гражданство: Российская Федерация, пол: женский, паспорт 33 20 222798, выданный ГУ МВД России по Кемеровской области 27 ноября 2020 года, код подразделения 420-021, адрес места жительства: Ленинградская обл., Всеволожский р-н, г. Мурино, пр-кт Ручьевский, д. 9, кв. 343,

гр. **ЕГОРОВА ДЕНИСА СЕРГЕЕВИЧА**, 15 марта 1995 года рождения, место рождения: гор. Санкт-Петербург, гражданство: Российская Федерация, пол: мужской, паспорт 40 14 239095, выданный ТП №73 отдела УФМС России по Санкт-Петербургу и Ленинградской обл. в Фрунзевском р-не г. Санкт-Петербурга 15 апреля 2015 года, код подразделения 780-073, адрес места жительства: гор. Санкт-Петербург, Фрунзенский р-н, пр-кт Славы, дом 2, корп. 4, кв. 131,

гр. **СТРЕЛЬНИКОВА АНТОНА ЮРЬЕВИЧА**, 20 августа 1987 года рождения, место рождения: гор. Ленинград, гражданство: Российская Федерация, пол: мужской, паспорт 40 15 459896, выданный ТП №15 отдела УФМС России по Санкт-Петербургу и Ленинградской обл. в Выборгском р-не г. Санкт-Петербурга 05 февраля 2016 года, код подразделения 780-015, адрес места жительства: гор. Санкт-Петербург, Выборгский р-н, пр-кт Энгельса, дом 151, корп. 1, кв. 110,

гр. **КУЛАКОВА МИХАИЛА АНДРЕЕВИЧА**, 22 ноября 1979 года рождения, место рождения: гор. Ленинград, гражданство: Российская Федерация, пол: мужской, паспорт 41 16 770328, выданный Миграционный пункт №89 отдела УФМС России по Санкт-Петербургу и Ленинградской обл. в Волховском р-не 25 июля 2016 года, код подразделения 470-005, адрес места жительства: г. Санкт-Петербург, пр. Энгельса, д. 151, корп. 1, кв. 110,

всех вместе и каждого в отдельности,

представлять мои интересы во всех государственных, муниципальных, жилищно-эксплуатационных и иных учреждениях и организациях Санкт-Петербурга и Ленинградской области, в том числе в Администрациях Санкт-Петербурга, районных администрациях, Жилищном комитете, Комитете по государственному контролю, использованию и охране памятников истории и культуры, Комитете по градостроительству и архитектуре, Комитете Имущественных Отношений, Федеральной службе государственной регистрации, кадастра и картографии, в том числе в Управлении Федеральной службы государственной регистрации, кадастра и картографии и его территориальных отделах, по всем вопросам, связанным с подготовкой любой проектной документации и согласования любой проектной документации на жилое помещение-квартиру, находящуюся по адресу: г. Санкт-Петербург, улица Казначейская, дом 6/13, литера А, кв. 25, для чего предоставляю право подавать и получать необходимые заявления, письма и ходатайства, получать информацию о зарегистрированных правах и сведениях на вышеуказанный объект недвижимого имущества, подавать и получать необходимые справки, выписки, удостоверения, заключения, разрешения, дубляжеты и прочие документы, в том числе свидетельства о государственной регистрации прав, зарегистрированные договоры, дополнительные соглашения к ним, выписки из Единого государственного реестра недвижимости, с правом подавать заявления о государственном кадастровом учете, для чего предоставляю право подавать от моего имени любые заявления и документы, получать необходимые справки, выписки и прочие документы, исправлять технические ошибки, вносить изменения, исправления, оговорки и дополнения в любые документы, быть представителем от моего имени в ГУП «ГУИОН», ФГУП «Ростехинвентаризация – Федеральное БТИ», Межведомственной комиссии районного жилищного агентства, Управлении федеральной службы государственной регистрации, кадастра и картографии по Санкт-Петербургу и Ленинградской области, иных органах государственной власти и организациях со всеми правами, необходимыми

для осуществления государственного кадастрового учета и государственной регистрации права в отношении объекта недвижимости, расположенного по адресу: г. Санкт-Петербург, улица Казначейская, дом 6/13, литера А, кв. 27, включая, но не ограничиваясь, следующие права:

- составлять и подписывать от моего имени декларацию, указанную в Федеральном законе от 24.07.2007 № 221-ФЗ «О государственном кадастре недвижимости»;
- подавать заявления о государственном кадастровом учете, учете его изменений и о снятии объектов с кадастрового учета;
- получать документы по итогам проведения государственного кадастрового учета, учета изменений, снятия объектов с учета;
- направлять запросы о получении сведений из государственного кадастра недвижимости;
- подавать заявления на присвоение адресов и получать соответствующие разрешения;
- осуществлять подготовку и разработку проектной документации и сопутствующих согласований реконструкции и перепланировок, получать разрешительную документацию, необходимые справки, акты, выписки из ЕИРН, справки о содержании правоустанавливающих документов, техническую документацию, проводить экспертизу, согласовывать и получать все документы, заказывать и получать проекты и иную документацию;
- подписывать необходимые договоры и акты на проведение геодезических, кадастровых и прочих работ, связанных с данным поручением;
- совершать необходимые платежи, сборы и пошлины, получать необходимые справки и документы и предоставлять их, получать договоры, свидетельства, выписки, расписываться от моего имени и в моих интересах при подаче документов, в том числе с использованием квалифицированной электронной подписи, а также с правом давать согласие на обработку моих персональных данных, выполнять другие действия и формальности, связанные с данными поручениями.

Доверенность выдана сроком на два года, с запретом на передоверие полномочий по настоящей доверенности другим лицам.

Смысл и значение доверенности, ее юридические последствия, а также содержание статей 185-189 Гражданского кодекса Российской Федерации мне разъяснены и соответствуют моим намерениям.

Содержание настоящей доверенности доверителем зачитано вслух.

Я, как участник сделки, понимаю разъяснения нотариуса о правовых последствиях совершаемой сделки. Условия сделки соответствуют моим действительным намерениям.

Информация, установленная нотариусом с моих слов, внесена в текст сделки верно.

Заявляю, что в отношении меня производство по делу о банкротстве не возбуждалось.



Занчурин Алексей Самкхатович

Российская Федерация
город Киров, Кировская область

Питого июля две тысячи двадцать третьего года

Настоящая доверенность удостоверена мной, Поповой Гузель Юнеровной, нотариусом Кировского нотариального округа Кировской области.

Содержание доверенности соответствует волеизъявлению заявителя.

Доверенность подписана в моем присутствии.

Идентичность заявителя установлена, дееспособность проверена.

Зарегистрировано в реестре: № 43/47-н/43-2023-4-299.

Уплачено за совершение нотариального действия: 2200 руб. 00 коп.

Г.Ю.Попова





16.026.841

Приложение № 8 к Акту

по результатам государственной историко-культурной экспертизы проектной документации на проведение работ по сохранению объекта культурного наследия регионального значения «Дом В.А. Ратькова-Рожнова», расположенного по адресу: Санкт-Петербург, Казначейская улица, дом 6/13, литера А : «Проект ремонта и приспособления для современного использования объекта культурного наследия регионального значения «Дом В.А. Ратькова-Рожнова» (в части перепланировки квартиры №27), по адресу: г. Санкт-Петербург, улица Казначейская, дом 6/13, литера А» (шифр: К27/2023-К613СПБ), разработанной ООО «Ден гратиа» в 2024 г.

Копии технического паспорта на объект культурного наследия и (или) его поэтажного плана с указанием размеров и приведением экспликации помещений, выдаваемых организациями, осуществляющими государственный технический учет и (или) техническую инвентаризацию объектов капитального строительства

**САНКТ-ПЕТЕРБУРГСКОЕ ГОСУДАРСТВЕННОЕ БЮДЖЕТНОЕ УЧРЕЖДЕНИЕ
«ГОРОДСКОЕ УПРАВЛЕНИЕ ИНВЕНТАРИЗАЦИИ И ОЦЕНКИ НЕДВИЖИМОГО И
ДВИЖИМОГО ИМУЩЕСТВА»**

**Проектно-инвентаризационное бюро Центрального департамента кадастровой
деятельности**



Инв. № документа 2414/23

**Технический паспорт на квартиру
по архивным данным
по состоянию на 26 сентября 2013 года**

Адрес: г. Санкт-Петербург, Казначейская улица

дом № 6/13 корпус кв. № 73

I. Общие сведения о строении литеры А

Год постройки: 1887

Год последнего капитального ремонта:

Этажность: 5 (4-5, в том числе , подвал ,
мансарда)
надземная *подземная* *кроме того*

Материал стен: кирпичные

Материал перекрытий: деревянное, деревянное заполнение, кирпичные своды
заполнение по по деревянным по металлическим
деревянными балкам балкам балкам
чердачных *междуэтажных* *подвальных*

II. Характеристика квартиры

Квартира расположена на	<u>5</u>	этаже, состоит из	<u>2</u>	комнат,
жилой площадью	<u>88,4</u>	кв.м., общей площадью	<u>146,3</u>	кв.м., высот <u>3,41</u> м.

Благоустройство квартиры:

отопление: центральное автономное

горячее водоснабжение: центральное от газовых колонок от дровяных колонок

водопровод канализация газоснабжение электроплита

мусоропровод прочее

наличие в парадной: мусоропровод лифт

**Инвентаризационная стоимость квартиры по состоянию на 01.01.2023 года
составляет 801401 (Восемьсот одна тысяча четыреста один) рубль***

III. Экспликация к плану квартиры

№ п/п	№ по плану	Наименование части помещения	Общая площадь квартир, кв. м	В том числе площадь, кв. м		Кроме того, площадь лоджий, балконов, веранд и террас	Кроме того, площадь лоджий, балконов, веранд и террас с коэффициентами	Примечание
				Жилая	Вспомогательная			
1	2	3	4	5	6	7	8	9
1	1	комната	25.1	25.1		2.7	0.8	балкон
2	2	комната	63.3	63.3				
3	3	кухня	23.6		23.6	2.4	0.7	балкон
4	4	совмещенный санузел	14.8		14.8			
5	5	коридор	19.5		19.5			
Итого			146.3	88.4	57.9	5.1	1.5	

*) стоимость определена в соответствии с постановлением Правительства Санкт-Петербурга от 28.12.2012 г. № 1408.

IV. План квартиры

h= 3.41

5 этаж



Перепланировки самовольная/утвержд.	
№ пом. (части):	К.В. 13
Основание:	отсутствует
Границы объекта изменены / не изменены	
« Дв. »	09 2003 г.
Исполнитель:	Киселева М.Н.

Дополнительные сведения: Самовольная перепланировка. Ранее учтенная квартира №27 разделена на две. Вновь образованным квартирам присвоены номера №27, 73. Перепланировка выполнена по проекту, утвержденному МВК Адмиралтейского района 29.01.2013, протокол №2. Акт приемки в эксплуатацию не предоставлен. Совокупные наружные границы вновь образованных объектов по отношению к ранее учтенному не изменились.

Технический паспорт по архивным данным составлен по состоянию на

26 сентября 2013 года

(дата обследования)

Исполнитель

(Киселева М.Н.)

(Ф.И.О.)

06 октября 2023 года

(дата изготовления)

Проверил

(Шилова Н.А.)

(Ф.И.О.)

Начальник ПИБ Центрального департамента кадастровой деятельности

М.П.

В.Б.Митичева

(Ф.И.О.)



**САНКТ-ПЕТЕРБУРГСКОЕ ГОСУДАРСТВЕННОЕ БЮДЖЕТНОЕ УЧРЕЖДЕНИЕ
«ГОРОДСКОЕ УПРАВЛЕНИЕ ИНВЕНТАРИЗАЦИИ И ОЦЕНКИ НЕДВИЖИМОГО И
ДВИЖИМОГО ИМУЩЕСТВА»**

**Проектно-инвентаризационное бюро Центрального департамента кадастровой
деятельности**

Инв. № документа 1757/23



**Технический паспорт на квартиру
по архивным данным
по состоянию на 26 сентября 2013 года**

Адрес: г. Санкт-Петербург, Казначейская улица

дом № 6/13 корпус _____ кв. № 27

I. Общие сведения о строении литеры А

Год постройки: 1887

Год последнего капитального ремонта: _____

Этажность: 5 (4-5, в том числе _____, _____, _____
мансарда)

надземная подземная кроме того

Материал стен: кирпичные

Материал перекрытий: деревянное деревянное кирпичные
заполнение по заполнение своды по
деревянными балкам по деревянным балкам металлическим балкам

чердачных междуэтажных подвальных

II. Характеристика квартиры

Квартира расположена на 5 этаже, состоит из 2 комнат,
жилой площадью 32,0 кв.м., общей площадью 111,8 кв.м., высоты 3,43 м.

Благоустройство квартиры:

отопление: центральное автономное

горячее водоснабжение: центральное от газовых колонок от дровяных колонок

водопровод канализация газоснабжение электроплита

мусоропровод прочее _____

наличие в парадной: мусоропровод лифт

**Инвентаризационная стоимость квартиры по состоянию на 01.01.2023 года
составляет 1014487 (Один миллион четырнадцать тысяч четыреста восемьдесят
семь) рублей***

III. Экспликация к плану квартиры

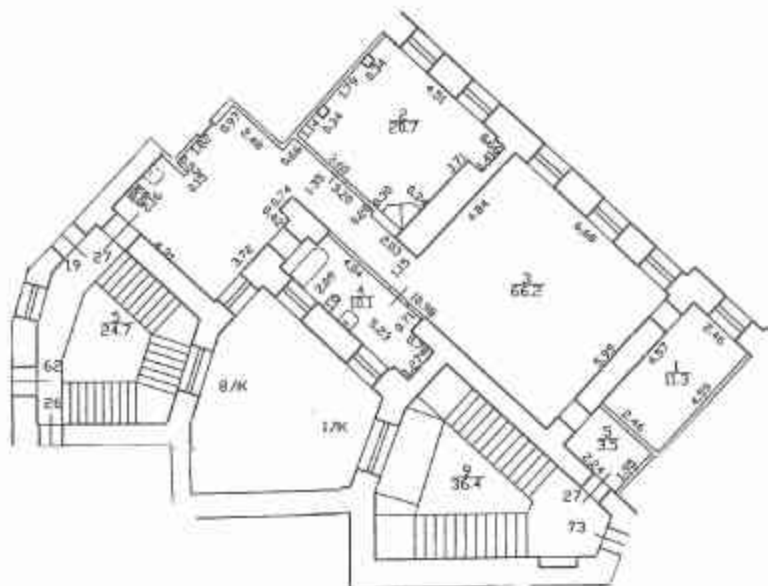
№ п/п	№ по плану	Наименование части помещения	Общая площадь квартир и, кв. м	В том числе площадь, кв. м		Кроме того, площадь лоджий, балконов, веранд и террас	Кроме того, площадь лоджий, балконов, веранд и террас с коэффициентами	Примечание
				Жилая	Вспомогательная			
1	2	3	4	5	6	7	8	9
1	1	комната	11.3	11.3				
2	2	комната	20.7	20.7				
3	3	кухня-коридор	66.2		66.2			
4	4	совмещенный санузел	10.1		10.1			
5	5	коридор	3.5		3.5			
Итого			111.8	32.0	79.8			

*) стоимость определена в соответствии с постановлением Правительства Санкт-Петербурга от 28.12.2012 г. № 1408

IV. План квартиры

h= 3.43

5 этаж



Перепланировка ~~самовольная/утвержденная~~
 № пом. (части): квартира 27
 Основание: акт не предоставлен
 Границы объекта ~~изменены~~/но изменены
« 26 » сентября 2003 г.
 Исполнитель: Орлова А.П.

Дополнительные сведения: Самовольная перепланировка. Ранее учетная квартира №27 разделена на две. Вновь образованным квартирам присвоены номера №27, 73. Перепланировка выполнена по проекту, утвержденному МВК Адмиралтейского района 29.01.2013, протокол №2. Акт приемки в эксплуатацию не предоставлен. Совокупные наружные границы вновь образованных объектов по отношению к ранее учтенному не изменились.

Технический паспорт по архивным данным составлен по состоянию на

26 сентября 2013 года

(дата обследования)

Исполнитель

(Орлова А.П.)

(Ф.И.О.)

25 июля 2023 года

(дата изготовления)

Проверил

(Шилова Н.А.)

(Ф.И.О.)

Начальник ПИБ Центрального департамента
кадастровой деятельности

М.П.

В.Б.Митичева

(Ф.И.О.)



Правительство Санкт-Петербурга
Комитет имущественных отношений Санкт-Петербурга

**Санкт-Петербургское государственное
бюджетное учреждение
«ГОРОДСКОЕ УПРАВЛЕНИЕ
ИНВЕНТАРИЗАЦИИ И ОЦЕНКИ
НЕДВИЖИМОГО И
ДВИЖИМОГО ИМУЩЕСТВА»**

ПРОЕКТНО-ИНВЕНТАРИЗАЦИОННОЕ БЮРО
ЦЕНТРАЛЬНОЕ
ДЕПАРТАМЕНТА КАДАСТРОВОЙ ДЕЯТЕЛЬНОСТИ
ул. Белинского, д. 13
Санкт-Петербург, 191014
тел. (812) 777-91-33, факс (812) 644-51-38
e-mail: cenpiib@guion.spb.ru
ОКПО 50241950 ОГРН 1227800025067
ИНН 7841097748/КПП 784101001

№ _____
На № _____ от _____



Выписка из инвентарного дела о технических характеристиках объекта

По данным ПИБ Центральное департамента кадастровой деятельности стросние, находящееся по адресу: **г. Санкт-Петербург, Казначейская улица, дом 6/13, литера А**, по состоянию на 2007 год, имеет следующие технические характеристики:

1. Год постройки – **1887**;
2. Год последнего капитального ремонта – **сведения отсутствуют**;
3. **Фундамент – бутовый ленточный**;
4. Наружные и внутренние капитальные стены – **кирпичные**;
5. Перегородки – **дощатые**;
6. Перекрытия чердачные – **деревянное заполнение по деревянным балкам**;
7. Перекрытия междуэтажные – **деревянное заполнение по деревянным балкам**;
8. Перекрытия подвальные – **кирпичные своды по металлическим балкам**;
9. Крыша – **металлическая оцинкованная по деревянным стропилам и обрешетке**;
10. Проемы оконные – **двойные створные**;
11. Проемы дверные – **филевчатые**;
12. Отопление – **централизованное**;
13. Горячее водоснабжение – **централизованное**;
14. Вентиляция – **естественная**;
15. Газоснабжение – **централизованное**;
16. Мусоропровод - **отсутствует**;
17. Лифты – **отсутствуют**;
18. Канализация – **сброс в городскую сеть**;
19. Процент износа - **42%**.

Начальник ПИБ Центральное
департаментa кадастровой деятельности

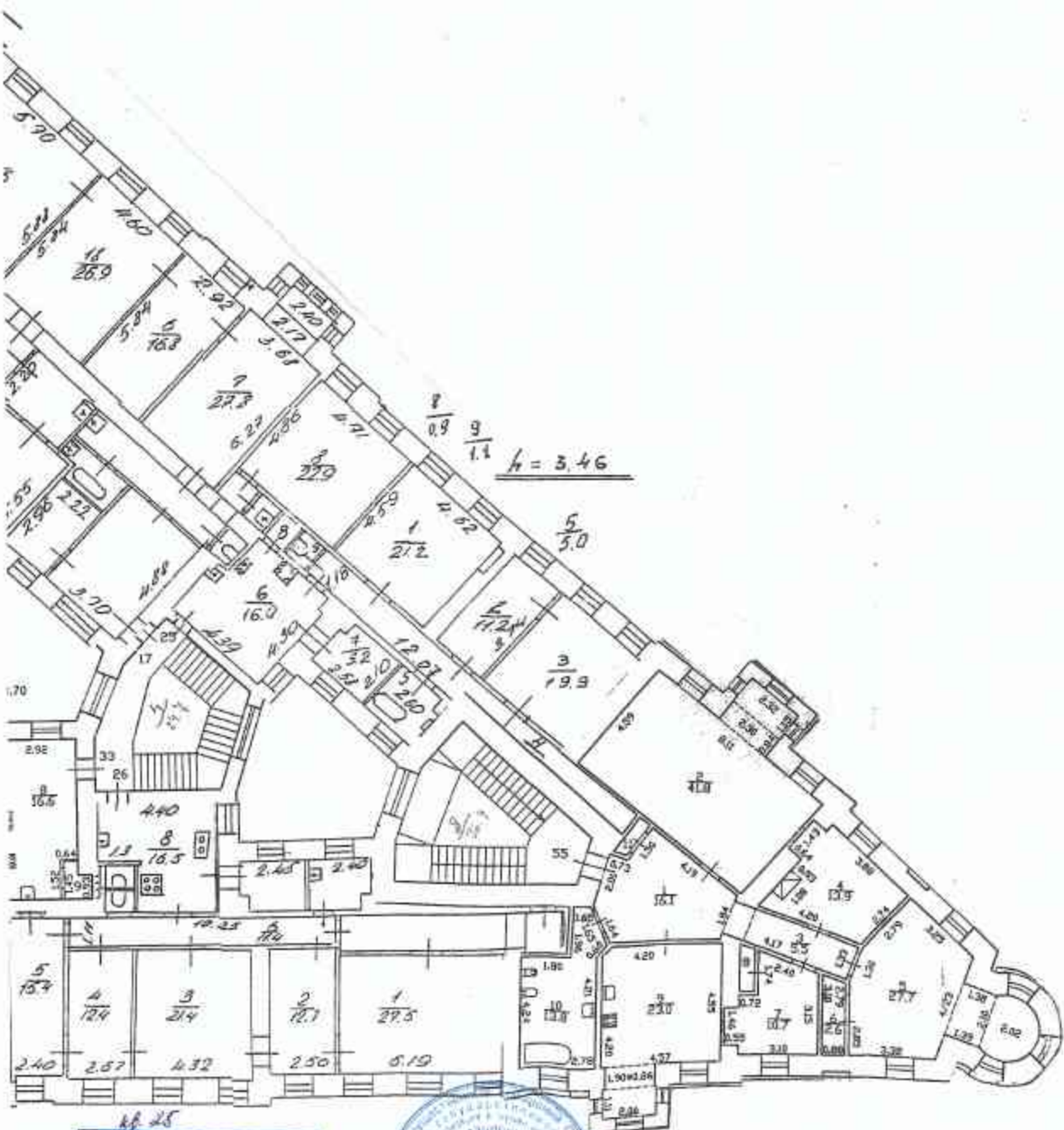
Исполнитель: Ситякова О.В.
(812) 777-91-33



В.Б. Мятичева

г. Санкт-Петербург, Колтушевская ул., д 6/13, лит. А
Прямая линия 4 этажа

КОПИЯ



кв. 25
по состоянию на 1996 г.

кв. 55
по состоянию на 2023 г.



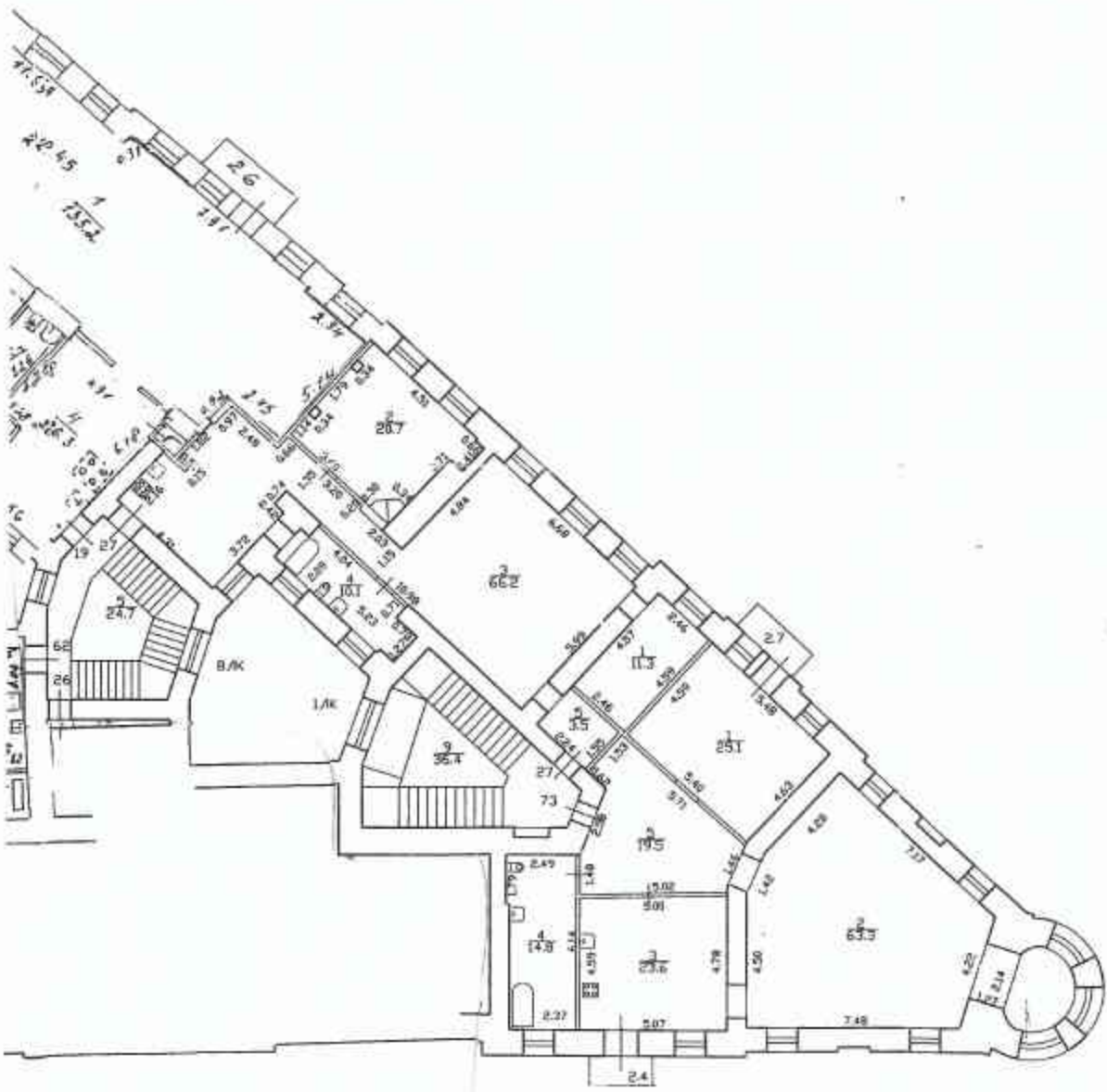
07.08.2023

КОПИЯ ВЕРНА

г. Санкт-Петербург, Карачаевская ул, д. 6/13, лит. А
Гражданский план в поэтаж

КОПИЯ

h = 3.70



6.01.07
Упр. ул.

04:
04:
04:

лв. 27

по состоянию на 2013 г.



Исполнитель: ГИЗ Центрального
департаamenta кадастровой деятельности

[Handwritten signature]

Я.Б. Митронов

07.08.2013

КОПИЯ ВЕРНА

III. ЭКСПЛИКАЦИЯ ЗЕМЕЛЬНОГО УЧАСТКА (в кв. м.) По состоянию на 22.06.1992 г.

Дата записи	площадь участка				незастроенная площадь									
	по земельным документам	по фактическому использованию	в том числе		асфальтов. покрытие		прочие замощения	площади оборудован.		под зелеными насаждениями				
			застроен.	не застроен.	просьла	тротуары		детские	спортивные	прут	придомовой	остер	газон с дерновыми	газон, цветники, клубы
1	2	3	4	5	6	7	8	9	10	11	12	13	14	15
13.11.2007 г.	3450	3450	2982	468	468									
* В том числе крыльцо = 3,9 кв.м.														

IV. УБОРОЧНАЯ ПЛОЩАДЬ (в кв. м.)

По состоянию на 22.06.1992 г.

Дата записи	всего	дворная территория							уличная территория					прилегающая часть		
		асфальтов. покрытие		прочие замощения	площади оборудован.		земельные насаждения	прочие	в том числе		всего	арочные проезды		прочие участки дворового		
		ария	двор		детские	спортивные			асфальт	земельные насаждения		арочные проезды	прочие участки			
1	2	3	4	5	6	7	8	9	10	11	12	13	14	15	16	17
13.11.2007 г.	524	56	468					873	708			165	2830	2530		

V. Оценка служебных строений дворовых сооружений и замощений

По состоянию на 22.06.1992 г.

Литера по плану	Назначение	этажность	Длина, ширина, высота	Площадь	Объем	Описание конструктивных элементов и их состояние										М. обрешетка, М. таблица	Единица измерения и ее стоимость по таблице	Удельный вес оценочного объема в %	Стоимость единицы измерения с расширением	Всего стоимость в рублях	Иные в %	Действительная стоимость в рублях	Потребность в млн. рублях и в рублях
						фундамент	стены и перегородки	перекрытия	кровля	полы	процана	отделочные работы	электроснабжение	прочие работы									
1	2	3	4	5	6	7	8	9	10	11	12	13	14	15	16	17	18	19	20	21	22	23	
1	двор-асфальт			524											об. №2, табл. 305в	7,6	1	7,6	3982	30	2787		

(продолжение на обороте)

ТЕХНИЧЕСКИЙ ПАСПОРТ

на жилой дом № 6/13 корпус № _____ литеры А
 по Камчатской ул. (пер.)
 города Санкт-Петербург район Адмиралтейский

квартира № 235
 инвент. № 1
 инв. фонд жилая

I. ОБЩИЕ СВЕДЕНИЯ *По состоянию на 22.06.1992 г.*

Выданы В соответствии с приказом начальника ГУИОН от 06.10.97г. № 145 данная строка не заполняется

Срок, тип проекта _____

Год постройки 1887 г. переоборудована в _____ году
настроена

Год последнего капитального ремонта _____

Число этажей 5(4-5) подвала

Кроме того имеется _____

Число лестниц 5 шт их уборочная площадь 1261,0 кв. м.

Уборочная площадь общих коридоров и мест общего пользования 194 кв. м.

Средняя внутренняя высота помещений 3,60 м Объем 62604 куб. м.

Общая площадь дома 9715,2 кв. м. кроме того, площадь балконов, лоджий и террас с учетом коэф. 2,8 кв. м.
3702,4

Из нее: 7898,2

Жилые помещения общая площадь 8002,4 кв. м. кроме того, площадь балконов, лоджий и террас с учетом коэф. 2,8 кв. м.

в том числе жилой площади 4791,1 кв. м.

Средняя площадь квартиры 87,2 кв. м.

Кроме того, оборудованная площадь: подвал 0 кв. м. чердак 360,1 кв. м.

ПЛАНОВАЯ ИНВЕНТАРИЗАЦИЯ

№ 13 от 14 июня 2007 г. С. Смирнов
 (подпись) (И. П. С. Смирнов)

Распределение жилой площади

№ п/п	Жилая площадь находится	количество			Жилая площадь	количество				
		жилых квартир	жилых комнат	жилых квартир		жилых комнат	Жилая площадь	количество		Жилая площадь
								жилых квартир	жилых комнат	
1	2	3	4	5	6	7	8	9	10	11
1	В квартирах	57	156	4971,1						
2	В помещениях, коридор системы									
3	В общежитиях									
4	Служебная жилая площадь									
5	Маневренная жилая площадь									
Из общего числа жилой площади находится:										
6	а. В мансардах									
	б. В подвалах									
	в. В цокольных этажах									
	г. В бараках									

Распределение квартир по числу комнат (без общежит. и коридори. системы)

№ п/п	квартиры	число квартир	Их жилая площадь	Текущие изменения					
				число квартир	их жилая площадь	число квартир	их жилая площадь	число квартир	их жилая площадь
1	2	3	4	5	6	7	8	9	10
1	Однокомнатные	2	37,5						
2	Двухкомнатные	9	412,1						
3	Трехкомнатные	13	741,2						
4	Четырехкомнатные	11	849,1						
5	Пятикомнатные	7	728,9						
6	Шестикомнатные	3	323,4						
7	Семь и более комнат	12	1878,9						
Всего:		57	4971,1						

IV. Описание конструктивных элементов и определение износа жилого дома

Группа капитальности

II

сборник №

28

Вид внутренней отделки

повышенная

таблица №

30е

№ п/п	Наименование конструктивных элементов	Составные конструктивных элементов (материал, конструктивные решения и др.)	Техническое состояние (трещины, сколы и т.п.)	Удельный вес конструкт.элем.	Половое и удельное в процент	Удельный вес конструкт.элементов	Износ в %	Процент износа по уд.вес. конструкт.элемент.
1	2	3	4	5	6	7	8	9
1	Фундамент	бутовый ленточный	отдельные глубокие трещины	7		7	40	2.8
2	а. Наружные внутренние капитальные стены б. Перегородки	кирпичные дощатые	крупные трещины трещины в местах сопряжения	22		22	40	8.8
3	перегородки	чердачные междустажные подвальные	следы протечек	14		14	45	6.3
4	Крыша	металл, ондулин, кровля по дерев. стропилам и обрешетке	порывание гонимой мауэрлата и концы стр. ног	2		2	20	0.4
5	Полы	паркет (70%), досчатые (30%)	потертости выбоины сколы	15		15	40	6.0
6	проемы	оконные дверные	поворбленна оконных коробок деревянные	10		10	40	4.0
7	Отделочные работы	наруж.отделка архит.форма а. вышн. архит. оформ. 72% б. простого архит. оформ. 28% в. внутр.отделка а. штукатурка, окраска, оклейка б. обои в. по штукатурке	загрязнение фасада трещины нарушение окрасочного слоя трещины	10	3.50	13.50	50	6.8
8	Санитарии и электротехнические работы	центр.отопление от ГЭЦ лучное отопление водопровод стальные оцинкованные трубы электроосвещен. скрытая проводка радио город. сеть телефон АТС телевидение обшая антенна ванна с глян. колонк. с драп. колонк. с гвр.вод. 45% горячее водоснабжение от гор. сети вентиляция естественная гласнабжение город. сеть мусоропровод нет лифты нет канализация сброс в гор. сеть сигнализация	капельные течи следы протечек	13		13	35	4.6
9	разные работы	бетонные ступени по металл. хосоврам	выбоины трещины стертость ступеней	7		7	50	3.5
Итого				100		103.50		43.2

Проц. износа приведенный к 100 по формуле $\frac{\text{процент износа (гр.9)} \cdot 100}{\text{удельный вес (гр.7)}} = 42 \%$

V. Описание конструктивных элементов и определение износа основных пристроек

Группа капитальности _____

Встроенные помещения _____

сборник № _____

Вид внутренней отделки _____

таблица № _____

№ п/п	Наименование конструктивных элементов	Описание конструктивных элементов (материал, конструкция, отделка и прочее)	Техническое состояние (осади, трещины, гниль и т.п.)	Удельный вес конструкций, млн.	Процент износа конструкций	Удельный вес конструкций, млн.	Процент износа конструкций	Итого, %	Процент износа на уд. вес конструкций, млн.
1	2	3	4	5	6	7	8	9	10
1	Фундамент								
2	а. Наружные и внутренние капитальные стены б. Перегородки								
3	перекрытия	чердачные							
		междуэтажные							
		подвальные							
4	Крыша								
5	Полы								
6	отверстия	оконные							
		дверные							
7	Отделочные работы	наружн. отделка							
		архит. оформл.							
		а.							
		б.							
		в.							
		внутр. отделка							
8	Санитарно и электротехнические работы	центр. отопление							
		печное отопление							
		подогрев							
		электроосвещен.							
		радио							
		телефон							
		телевидение							
		ванна	с газ. колонк.						
			с др. колонк.						
			с гор. вод.						
		горячее водоснабжение							
		вентиляция							
		газоснабжение							
		мушкетировод							
		лифты							
вентиляция									
сигнализация									
9	разные работы								
Итого				0		0		0.0	

Процент износа приведенный к 100 по формуле

процент износа (гр.9)*100

= ##### %

удельный вес (гр.7)

1	2	3	4	5	6	7	8	9	10	11	12	13	14
20	оконные перила	оконные перила	кв.м										
21		перилы внутренние	шт.										
22		перилы наружные	шт.										
23	фасады наружные откосы		кв.м										
24	столешницы ванна/раковина кафель/плитка керамическая напольная	трубы центр.отопл.	п/м										
25		радиаторы	шт.										
26		панельные или калориферные	кв.м										
27		панельные или калориферные	шт.										
28		АГВ колонки	шт.										
29		умывальники	шт.										
30		раковины	шт.										
31		коаксиальная труба	п/м										
32		униты	шт.										
33		сmyсловые бачки	шт.										
34		канализационные трубы	п/м										
35		трубы горел. газа	п/м										
36		ванны	шт.										
37		души	шт.										
38	котлы на газовой или на тверд. топливе	шт.											
39	трубы газовые	п/м											
40	плиты	газовые 3х комф.	шт.										
41		газовые 4х комф.	шт.										
42		электрические	шт.										
43	теплостенные	област.											
44	лифты	шт.											
45	светильники электр.прив.	п/м											
46	шкафы электр.прив.	п/м											
47	вводное устройство	шт.											
48	электрощиты	шт.											
49	металлопластиковые окна и двери	п/м											
50	мусоросбор. камеры	п/м											
51	балконы и лоджии	шт.											
52	эридоры	шт.											
53	позволяющие использовать площади	ступени	шт.										
54		площади	кв.м										
55		отраждения	п/м										
56	мусорооб. камеры	шт.											
57	бойлеры	шт.											
58	тепловые узлы	шт.											
59	водоподогреватели	шт.											
60													

Потребность в напремонте по строению _____ руб.

Всего потребность затрат по земельному участку _____ руб.

Работу выполнял _____
дистанционно, ф. и. о. подпись

« _____ » _____ 20__ г.

Приложение № 9 к Акту

по результатам государственной историко-культурной экспертизы проектной документации на проведение работ по сохранению объекта культурного наследия регионального значения «Дом В.А. Раткова-Рожнова», расположенного по адресу: Санкт-Петербург, Казначейская улица, дом 6/13, литера А : «Проект ремонта и приспособления для современного использования объекта культурного наследия регионального значения «Дом В.А. Раткова-Рожнова» (в части перепланировки квартиры №27), по адресу: г. Санкт-Петербург, улица Казначейская, дом 6/13, литера А» (шифр: К27/2023-К613СПБ), разработанной ООО «Дей гратиа» в 2024 г.

Копии договоров с экспертами на проведение государственной историко-культурной экспертизы

ДОГОВОР № К27/2023-К613СПБ-Э1

Санкт-Петербург

«13» июня 2024 года

Общество с ограниченной ответственностью «Ден гратиа» (ООО «Ден гратиа») в лице генерального директора Кулакова Михаила Андреевича, именуемый в дальнейшем «**Заказчик**», и

Гражданин Российской Федерации Лавриновский Максим Семенович, именуемый в дальнейшем «**Подрядчик**», являясь аттестованным государственным экспертом по проведению государственной историко-культурной экспертизы, заключили настоящий договор (далее по тексту – «Договор») о нижеследующем:

1. ПРЕДМЕТ ДОГОВОРА

1.1 По настоящему Договору Заказчик поручает, а Подрядчик принимает на себя обязательства выполнить **работы по проведению государственной историко-культурной экспертизы документации** по сохранению объекта культурного наследия регионального значения «Дом В.А. Ратькова-Рожнова», расположенного по адресу: Санкт-Петербург, Казначейская улица, дом 6/13, литера А: «Проект ремонта и приспособления для современного использования объекта культурного наследия регионального значения «Дом В.А. Ратькова-Рожнова» (в части перепланировки квартиры №27), по адресу: г. Санкт-Петербург, улица Казначейская, дом 6/13, литера А» (шифр: К27/2023-К613СПБ), разработанной ООО «Ден гратиа» в 2024 г. (далее соответственно – «**Работы**», «**Объект**»).

1.2. Заказчик обязуется принять результат выполненных Подрядчиком Работ, указанных в п. 1.1. Договора (далее по тексту – «результат Работ» или «Документация») в порядке, предусмотренном разделом 4 настоящего Договора и оплатить выполненные по Договору работы в порядке, предусмотренном разделом 3 настоящего Договора.

1.3. Порядок проведения государственной историко-культурной экспертизы, технические, экономические и другие требования к Документации определяются действующими нормативными актами Российской Федерации и города Санкт-Петербурга.

2. СРОКИ ВЫПОЛНЕНИЯ РАБОТ

2.1. Работы по настоящему Договору при условии своевременного предоставления утвержденного Технического задания на проведение историко-культурной экспертизы и иных исходных данных должны быть выполнены Подрядчиком в следующие сроки: до «31» декабря 2024 года со дня подписания договора.

2.2. В случае нарушения Заказчиком сроков предоставления Подрядчику Технического задания на проведение историко-культурной экспертизы; иных исходных данных, необходимых для выполнения Работ по Договору, сроки выполнения Работ по настоящему Договору продлеваются на период задержки предоставления соответствующих документов и/или перечисления денежных средств.

3. ЦЕНА ДОГОВОРА И ПОРЯДОК РАСЧЕТОВ

3.1. Цена настоящего составляет () рублей 00 копеек, НДС не облагается (на основании подпункта 15 пункта 2 ст. 149 НК РФ).

3.2. Цена Договора является твердой и определяется на весь срок исполнения Договора.

3.3. В течение 5 (пяти) календарных дней после согласования экспертной документации с Комитетом по государственному контролю, использованию и охране памятников истории и культуры Заказчик оплачивает Исполнителю сумму Договора, на основании подписанного обеими сторонами Акта выполненных работ.

4. ПОРЯДОК СДАЧИ И ПРИЕМКИ РАБОТ

4.1. Приемка Работ по Договору осуществляется в порядке, предусмотренном настоящим разделом Договора, и сопровождается передачей оформленного в установленном порядке экспертного заключения по результатам исследования Объекта с сопроводительными документами Подрядчика.

4.2. По окончании выполнения Работ Подрядчик передает Заказчику экспертное заключение по результатам исследования Объекта в 1 (одном) экземпляре на бумажном носителе и в 1 (одном) экземплярах на электронном носителе, о чем Стороны подписывают акт передачи Документации, а также представляет Заказчику для подписания акт сдачи-приемки выполненных Работ.

4.3. Подписание актов сдачи-приемки Работ, выполненных в соответствии с настоящим Договором, производится в следующем порядке:

4.3.1. Заказчик в течение 10 (десяти) рабочих дней со дня получения Документации и акта сдачи-приемки выполненных Работ обязан передать Подрядчику подписанный акт сдачи-приемки выполненных Работ или мотивированный отказ от его подписания.

4.3.2. Отказ от приемки Заказчиком Работ считается мотивированным в случае несоответствия выполненных Работ условиям настоящего Договора. В случае мотивированного отказа Заказчика от приемки Работ Стороны составляют двусторонний акт с перечнем необходимых доработок и сроков их выполнения, в соответствии с которым Подрядчик безвозмездно дорабатывает Документацию и передает ее Заказчику согласно настоящему разделу Договора.

4.3.3. В случае отсутствия мотивированного отказа Заказчика от подписания акта сдачи-приемки выполненных Работ в течение 10 (десяти) рабочих дней с момента получения от Подрядчика акта сдачи-приемки выполненных Работ, Работы по Договору считаются принятыми и подлежат оплате Плательщиком на основании акта сдачи-приемки выполненных Работ, подписанного Подрядчиком с отметкой об отказе Заказчика от подписания указанного акта.

4.3.4. В случае поступления замечаний от согласующих и контролирующих органов после подписания акта сдачи-приемки выполненных Работ Подрядчик обязан устранить данные замечания за свой счет в случае наличия вины Подрядчика.

5. ОБЯЗАННОСТИ СТОРОН

5.1. Заказчик обязуется:

5.1.1. До начала производства Работ передать Подрядчику утвержденное Задание на проведение государственной историко-культурной экспертизы и иные исходные данные, необходимые для выполнения Работ по Договору. Передача указанных в настоящем пункте исходных данных оформляется Сторонами соответствующим актом.

5.1.2. По письменному запросу Подрядчика незамедлительно (но не позднее 3 (трех) дней с момента получения запроса) представлять Подрядчику находящиеся в распоряжении Заказчика

на момент направления запроса оригиналы документов и/или их копии, необходимые для выполнения Работ по настоящему Договору.

5.1.3. Принять выполненные Работы в порядке и сроки, установленные настоящим Договором, а в случае выявления недостатков, направить Подрядчику в течение 10 (десяти) рабочих дней мотивированный отказ от их приемки.

5.1.4. Выполнить в полном объеме иные обязательства, предусмотренные настоящим Договором.

5.1.5. Производить оплату стоимости выполненных Работ в размере, порядке и сроки, предусмотренные настоящим Договором.

5.3. Подрядчик обязуется:

5.3.1. Соблюдать принципы проведения экспертизы, установленные статьей 29 Федерального закона от 25.06.2002 № 73-ФЗ «Об объектах культурного наследия (памятниках истории и культуры) народов Российской Федерации».

5.3.2. Обеспечивать объективность, всесторонность и полноту проводимых исследований, а также достоверность и обоснованность своих выводов.

5.3.3. Самостоятельно оценивать результаты исследований, ответственно и точно формулировать выводы в пределах своей компетенции.

5.3.4. Обеспечивать конфиденциальность полученной при проведении экспертизы информации.

5.3.5. Разработать Документацию на условиях, в порядке и сроки, предусмотренные настоящим Договором.

5.3.6. Нести ответственность за сохранность, а также риск случайной гибели любой документации и материалов, находящихся у Подрядчика в связи с исполнением настоящего Договора.

5.3.7. Не передавать разработанную Документацию третьим лицам без согласия Заказчика.

5.3.8. Назначить в трехдневный срок с момента подписания настоящего Договора представителя Подрядчика, ответственного за исполнение настоящего Договора, известив об этом Заказчика в письменном виде с приложением документа, подтверждающего полномочия представителя Подрядчика.

5.3.9. Выполнить в полном объеме иные обязательства, предусмотренные настоящим Договором.

6. ОТВЕТСТВЕННОСТЬ СТОРОН

6.1. За неисполнение или ненадлежащее исполнение обязательств по настоящему Договору Стороны несут ответственность в соответствии с действующим законодательством Российской Федерации при наличии вины.

6.2. В случае просрочки исполнения Подрядчиком своих обязательств, предусмотренных Договором, включая установленные сроки выполнения работ, Заказчик вправе потребовать уплаты неустойки. Неустойка начисляется за каждый день просрочки исполнения обязательств, начиная со дня, следующего после дня истечения установленного срока исполнения обязательства по Договору. Размер такой неустойки устанавливается в размере 0,1% от стоимости работ за каждый день просрочки, но не более 10% от общей стоимости работ.

6.3. Заказчик вправе потребовать от подрядчика уплаты штрафа в размере 2,5% от цены договора в следующих случаях:

- неисполнение Подрядчиком обязательств по устранению выявленных недостатков работ.

7. ФОРС-МАЖОР

7.1. Стороны освобождаются от ответственности за неисполнение или ненадлежащее исполнение обязанностей по настоящему Договору, если оно явилось следствием форс-мажора. Под форс-мажором понимаются следующие обстоятельства:

7.1.1. Обстоятельства непреодолимой силы, т.е. такие чрезвычайные обстоятельства, которые Стороны, исходя из своих разумно понимаемых возможностей, не могли предотвратить, в том числе природные явления – стихийные бедствия (наводнения, землетрясения, ураганы, снежные заносы и другие чрезвычайные погодные условия т.п.) и общественные явления (эпидемии; военные действия (независимо от факта объявления войны), восстания, революции, мятежи, военное правление или узурпация власти, бунты, волнения, беспорядки, воздействие ядерной радиации, забастовки, террористические акты и т.д.).

7.1.2. Действия органов государственной (федеральной и субъектов Российской Федерации) и муниципальной власти в пределах их компетенции (а также государственных предприятий и/или учреждений), в том числе издание такими органами актов (индивидуальных и нормативных), прямо или косвенно запрещающих или ограничивающих исполнение обязанностей по Договору.

7.2. Сторона, для которой возникла невозможность исполнения или надлежащего исполнения обязанностей по настоящему Договору вследствие форс-мажора, должна в течение 3 (трех) дней известить об этом другую Сторону в письменной форме, с представлением надлежащих доказательств наличия обстоятельств форс-мажора. Неуведомление или ненадлежащее уведомление о наступлении таких обстоятельств лишает эту Сторону права ссылаться на них. Надлежащим доказательством наличия обстоятельств форс-мажора является справка, выданная Торгово-Промышленной Палатой Российской Федерации или другим компетентным органом.

7.3. На срок действия форс-мажора исполнение Сторонами обязанностей по настоящему Договору приостанавливается. После прекращения таких обстоятельств действие Договора возобновляется. При этом Стороны согласовывают в письменной форме новые сроки исполнения обязанностей по Договору и условия их исполнения.

7.4. В случае если действие форс-мажора продлится более 3 (трех) месяцев, каждая из Сторон вправе отказаться от исполнения Договора в одностороннем порядке путем направления другой Стороне письменного уведомления, которое вступает в силу в момент получения.

8. РАЗРЕШЕНИЕ СПОРОВ

8.1. Договор, его форма, заключение, действие, исполнение, изменение и расторжение, права и обязанности сторон по Договору, а также вопросы действительности Договора регулируются и толкуются в соответствии с нормами права Российской Федерации.

8.2. Стороны устанавливают между собой досудебный претензионный порядок урегулирования споров: любой спор, разногласие, требование или претензия, возникшие на основании или в связи с настоящим Договором, его заключением, действием, исполнением, изменением, нарушением, расторжением, прекращением по иным основаниям, действительностью или толкованием (далее «Споры»), могут быть переданы на разрешение суда только после направления другой Стороне письменной претензии и получения ответа на нее или неполучения ответа в течение 30 (тридцати) дней после направления претензии.

8.3. Споры, не урегулированные в претензионном порядке, подлежат передаче на рассмотрение в Арбитражный суд города Санкт-Петербурга и Ленинградской области.

9. ДЕЙСТВИЕ ДОГОВОРА. ПРЕКРАЩЕНИЕ ДОГОВОРНЫХ ОТНОШЕНИЙ

9.1. Настоящий Договор вступает в силу с даты его подписания Сторонами (дата, указанная на титульном листе Договора) и действует до момента выполнения всех обязательств Сторон по настоящему Договору.

9.2. Заказчик вправе в любое время отказаться от исполнения Договора в одностороннем внесудебном порядке путем направления Подрядчику письменного уведомления, которое вступает в силу немедленно, уплатив при этом Подрядчику часть установленной цены пропорционально части работы, выполненной до получения извещения об отказе Заказчика от исполнения Договора. Заказчик также обязан возместить Подрядчику убытки, причиненные прекращением Договора, в пределах разницы между ценой, определенной за всю работу, и частью цены, выплаченной за выполненную работу.

9.3. Подрядчик вправе отказаться от исполнения Договора в одностороннем внесудебном порядке путем направления Заказчику письменного уведомления (при этом Подрядчик вправе потребовать оплаты выполненных по настоящему Договору Работ в соответствии с разделами 4 и 5 настоящего Договора и возмещения убытков) в любом из следующих случаев:

9.3.1. при отсрочке или прекращении Работ по инициативе Заказчика; в этом случае Подрядчик вправе составить акт на прекращение Работ с указанием стоимости выполненных на момент составления акта и неоплаченных Работ;

9.3.2. в случае несоблюдения сроков оплаты выполненных Подрядчиком Работ в порядке, предусмотрено настоящим Договором, более, чем на 45 (сорок пять) дней; в этом случае Подрядчик вправе составить акт на прекращение Работ с указанием стоимости выполненных на момент составления акта и неоплаченных Работ.

9.4. Стороны могут досрочно отказаться от исполнения Договора, полностью или частично, на основании письменного соглашения Сторон.

10. ЗАКЛЮЧИТЕЛЬНЫЕ ПОЛОЖЕНИЯ

10.1. Данный Договор, вместе со всеми документами, которые должны передаваться Сторонами по условиям настоящего Договора, составляет всеобъемлющее соглашение Сторон в отношении его предмета и заменяет собой все предыдущие устные и письменные предложения, заявления и иные сообщения, а также переговоры Сторон, относящиеся к предмету Договора.

10.2. Любые изменения и дополнения к настоящему Договору действительны лишь при условии, что они совершены в письменной форме и подписаны надлежащим образом уполномоченными на то представителями Сторон.

10.3. Обмен информацией в рамках настоящего Договора должен осуществляться в письменной форме, если иное прямо не предусмотрено данным Договором.

Стороны обязуются уведомлять друг друга обо всех существенных обстоятельствах, имеющих отношение к реализации настоящего Договора, посредством направления писем на адреса электронной почты, указанные в настоящем договоре в течение суток с момента получения соответствующей информации, независимо от необходимости направить письменное уведомление, как указано ниже.

Вся корреспонденция в рамках настоящего Договора считается совершенной в надлежащей форме, если она направлена способом, позволяющим установить факт доставки (в т.ч. заказным письмом с уведомлением о вручении, курьерской службой или лично) по адресам, указанным ниже.

10.4. Настоящий Договор составлен в 2 (двух) экземплярах, имеющих равную юридическую силу, по одному для каждой из Сторон.

11. АДРЕСА, БАНКОВСКИЕ РЕКВИЗИТЫ И ПОДПИСИ СТОРОН

ЗАКАЗЧИК

ООО «Ден гратиа»

Юридический адрес: 191123, Санкт-Петербург, ул. Захарьевская, дом 25, лит. А, пом.22Н, оф.309

Почтовый адрес: 191123, Санкт-Петербург, ул. Захарьевская, дом 25, лит. А, пом.22Н, оф.309 ИНН 7841088567 / КПП 784101001

ОГРН 1207800040898

Р/счет № 40702810732060009710

в Филиале "САНКТ-ПЕТЕРБУРГСКИЙ"

АО "АЛЬФА-БАНК"

Корр/счет 30101810600000000786

БИК 044030786

e-mail: dgratspb@mail.ru.

ПОДРЯДЧИК

Гражданин Российской Федерации

Лавриновский Максим Семенович

Паспорт серия 39 15 173864, выдан миграционным пунктом №17 отдела УФМС России по Санкт-Петербургу и Ленинградской обл. в Калининском районе Санкт-Петербурга;

дата выдачи 23.03.2017, код подразделения 780-017, зарегистрирован по адресу: г. Санкт-Петербург, ул. Вавиловых, 10 корп.4, лит. А, кв.8.

Номер счёта: 40817810355861578753 Банк получателя: СЕВЕРО-ЗАПАДНЫЙ БАНК ПАО СБЕРБАНК БИК: 044030653 Корр. счёт: 30101810500000000653 ИНН: 7707083893 КПП: 784243001



/М.А. Кулаков /

(подпись) М.А.

/ М.С. Лавриновский /

(подпись)

ДОГОВОР № К27/2023-К613СПБ-Э2

Санкт-Петербург

«13» июня 2024 года

Общество с ограниченной ответственностью «Ден гратиа» (ООО «Ден гратиа») в лице генерального директора Кулакова Михаила Андреевича, именуемый в дальнейшем «**Заказчик**», и

Гражданин Российской Федерации Кондакова Елена Викторовна, именуемый в дальнейшем «**Подрядчик**», являясь аттестованным государственным экспертом по проведению государственной историко-культурной экспертизы, заключили настоящий договор (далее по тексту – «Договор») о нижеследующем:

1. ПРЕДМЕТ ДОГОВОРА

1.1 По настоящему Договору Заказчик поручает, а Подрядчик принимает на себя обязательства выполнить **работы по проведению государственной историко-культурной экспертизы документации** по сохранению объекта культурного наследия регионального значения «Дом В.А. Раткова-Рожнова», расположенного по адресу: Санкт-Петербург, Казначейская улица, дом 6/13, литера А: «Проект ремонта и приспособления для современного использования объекта культурного наследия регионального значения «Дом В.А. Раткова-Рожнова» (в части перепланировки квартиры №27), по адресу: г. Санкт-Петербург, улица Казначейская, дом 6/13, литера А» (шифр: К27/2023-К613СПБ), разработанной ООО «Ден гратиа» в 2024 г. (далее соответственно – «**Работы**», «**Объект**»).

1.2. Заказчик обязуется принять результат выполненных Подрядчиком Работ, указанных в п. 1.1. Договора (далее по тексту – «результат Работ» или «Документация») в порядке, предусмотренном разделом 4 настоящего Договора и оплатить выполненные по Договору работы в порядке, предусмотренном разделом 3 настоящего Договора.

1.3. Порядок проведения государственной историко-культурной экспертизы, технические, экономические и другие требования к Документации определяются действующими нормативными актами Российской Федерации и города Санкт-Петербурга.

2. СРОКИ ВЫПОЛНЕНИЯ РАБОТ

2.1. Работы по настоящему Договору при условии своевременного предоставления утвержденного Технического задания на проведение историко-культурной экспертизы и иных исходных данных должны быть выполнены Подрядчиком в следующие сроки: до «31» декабря 2024 года со дня подписания договора.

2.2. В случае нарушения Заказчиком сроков предоставления Подрядчику Технического задания на проведение историко-культурной экспертизы, иных исходных данных, необходимых для выполнения Работ по Договору, сроки выполнения Работ по настоящему Договору продлеваются на период задержки предоставления соответствующих документов и/или перечисления денежных средств.

3. ЦЕНА ДОГОВОРА И ПОРЯДОК РАСЧЕТОВ

3.1. Цена настоящего составляет () рублей 00 копеек, НДС не облагается (на основании подпункта 15 пункта 2 ст. 149 НК РФ).

3.2. Цена Договора является твердой и определяется на весь срок исполнения Договора.

3.3. В течение 5 (пяти) календарных дней после согласования экспертной документации с Комитетом по государственному контролю, использованию и охране памятников истории и культуры Заказчик оплачивает Исполнителю сумму Договора, на основании подписанного обеими сторонами Акта выполненных работ.

4. ПОРЯДОК СДАЧИ И ПРИЕМКИ РАБОТ

4.1. Приемка Работ по Договору осуществляется в порядке, предусмотренном настоящим разделом Договора, и сопровождается передачей оформленного в установленном порядке экспертного заключения по результатам исследования Объекта с сопроводительными документами Подрядчика.

4.2. По окончании выполнения Работ Подрядчик передает Заказчику экспертное заключение по результатам исследования Объекта в 1 (одном) экземпляре на бумажном носителе и в 1 (одном) экземплярах на электронном носителе, о чем Стороны подписывают акт передачи Документации, а также представляет Заказчику для подписания акт сдачи-приемки выполненных Работ.

4.3. Подписание актов сдачи-приемки Работ, выполненных в соответствии с настоящим Договором, производится в следующем порядке:

4.3.1. Заказчик в течение 10 (десяти) рабочих дней со дня получения Документации и акта сдачи-приемки выполненных Работ обязан передать Подрядчику подписанный акт сдачи-приемки выполненных Работ или мотивированный отказ от его подписания.

4.3.2. Отказ от приемки Заказчиком Работ считается мотивированным в случае несоответствия выполненных Работ условиям настоящего Договора. В случае мотивированного отказа Заказчика от приемки Работ Стороны составляют двусторонний акт с перечнем необходимых доработок и сроков их выполнения, в соответствии с которым Подрядчик безвозмездно дорабатывает Документацию и передает ее Заказчику согласно настоящему разделу Договора.

4.3.3. В случае отсутствия мотивированного отказа Заказчика от подписания акта сдачи-приемки выполненных Работ в течение 10 (десяти) рабочих дней с момента получения от Подрядчика акта сдачи-приемки выполненных Работ, Работы по Договору считаются принятыми и подлежат оплате Плательщиком на основании акта сдачи-приемки выполненных Работ, подписанного Подрядчиком с отметкой об отказе Заказчика от подписания указанного акта.

4.3.4. В случае поступления замечаний от согласующих и контролирующих органов после подписания акта сдачи-приемки выполненных Работ Подрядчик обязан устранить данные замечания за свой счет в случае наличия вины Подрядчика.

5. ОБЯЗАННОСТИ СТОРОН

5.1. Заказчик обязуется:

5.1.1. До начала производства Работ передать Подрядчику утвержденное Задание на проведение государственной историко-культурной экспертизы и иные исходные данные, необходимые для выполнения Работ по Договору. Передача указанных в настоящем пункте исходных данных оформляется Сторонами соответствующим актом.

5.1.2. По письменному запросу Подрядчика незамедлительно (но не позднее 3 (трех) дней с момента получения запроса) представлять Подрядчику находящиеся в распоряжении Заказчика на момент направления запроса оригиналы документов и/или их копии, необходимые для выполнения Работ по настоящему Договору.

5.1.3. Принять выполненные Работы в порядке и сроки, установленные настоящим Договором, а в случае выявления недостатков, направить Подрядчику в течение 10 (десяти) рабочих дней мотивированный отказ от их приемки.

5.1.4. Выполнить в полном объеме иные обязательства, предусмотренные настоящим Договором.

5.1.5. Производить оплату стоимости выполненных Работ в размере, порядке и сроки, предусмотренные настоящим Договором.

5.3. Подрядчик обязуется:

5.3.1. Соблюдать принципы проведения экспертизы, установленные статьей 29 Федерального закона от 25.06.2002 № 73-ФЗ «Об объектах культурного наследия (памятниках истории и культуры) народов Российской Федерации».

5.3.2. Обеспечивать объективность, всесторонность и полноту проводимых исследований, а также достоверность и обоснованность своих выводов.

5.3.3. Самостоятельно оценивать результаты исследований, ответственно и точно формулировать выводы в пределах своей компетенции.

5.3.4. Обеспечивать конфиденциальность полученной при проведении экспертизы информации.

5.3.5. Разработать Документацию на условиях, в порядке и сроки, предусмотренные настоящим Договором.

5.3.6. Нести ответственность за сохранность, а также риск случайной гибели любой документации и материалов, находящихся у Подрядчика в связи с исполнением настоящего Договора.

5.3.7. Не передавать разработанную Документацию третьим лицам без согласия Заказчика.

5.3.8. Назначить в трехдневный срок с момента подписания настоящего Договора представителя Подрядчика, ответственного за исполнение настоящего Договора, известив об этом Заказчика в письменном виде с приложением документа, подтверждающего полномочия представителя Подрядчика.

5.3.9. Выполнить в полном объеме иные обязательства, предусмотренные настоящим Договором.

6. ОТВЕТСТВЕННОСТЬ СТОРОН

6.1. За неисполнение или ненадлежащее исполнение обязательств по настоящему Договору Стороны несут ответственность в соответствии с действующим законодательством Российской Федерации при наличии вины.

6.2. В случае просрочки исполнения Подрядчиком своих обязательств, предусмотренных Договором, включая установленные сроки выполнения работ, Заказчик вправе потребовать уплаты неустойки. Неустойка начисляется за каждый день просрочки исполнения обязательств, начиная со дня, следующего после дня истечения установленного срока исполнения обязательства по Договору. Размер такой неустойки устанавливается в размере 0,1% от стоимости работ за каждый день просрочки, но не более 10% от общей стоимости работ.

6.3. Заказчик вправе потребовать от подрядчика уплаты штрафа в размере 2,5% от цены договора в следующих случаях:

- неисполнение Подрядчиком обязательств по устранению выявленных недостатков работ.

7. ФОРС-МАЖОР

7.1. Стороны освобождаются от ответственности за неисполнение или ненадлежащее исполнение обязанностей по настоящему Договору, если оно явилось следствием форс-мажора. Под форс-мажором понимаются следующие обстоятельства:

7.1.1. Обстоятельства непреодолимой силы, т.е. такие чрезвычайные обстоятельства, которые Стороны, исходя из своих разумно понимаемых возможностей, не могли предотвратить, в том числе природные явления – стихийные бедствия (наводнения, землетрясения, ураганы, снежные заносы и другие чрезвычайные погодные условия т.п.) и общественные явления (эпидемии; военные действия (независимо от факта объявления войны), восстания, революции, мятежи, военное правление или узурпация власти, бунты, волнения, беспорядки, воздействие ядерной радиации, забастовки, террористические акты и т.д.).

7.1.2. Действия органов государственной (федеральной и субъектов Российской Федерации) и муниципальной власти в пределах их компетенции (а также государственных предприятий и/или учреждений), в том числе издание такими органами актов (индивидуальных и нормативных), прямо или косвенно запрещающих или ограничивающих исполнение обязанностей по Договору.

7.2. Сторона, для которой возникла невозможность исполнения или надлежащего исполнения обязанностей по настоящему Договору вследствие форс-мажора, должна в течение 3 (трех) дней известить об этом другую Сторону в письменной форме, с представлением надлежащих доказательств наличия обстоятельств форс-мажора. Неуведомление или ненадлежащее уведомление о наступлении таких обстоятельств лишает эту Сторону права ссылаться на них. Надлежащим доказательством наличия обстоятельств форс-мажора является справка, выданная Торгово-Промышленной Палатой Российской Федерации или другим компетентным органом.

7.3. На срок действия форс-мажора исполнение Сторонами обязанностей по настоящему Договору приостанавливается. После прекращения таких обстоятельств действие Договора возобновляется. При этом Стороны согласовывают в письменной форме новые сроки исполнения обязанностей по Договору и условия их исполнения.

7.4. В случае если действие форс-мажора продлится более 3 (трех) месяцев, каждая из Сторон вправе отказаться от исполнения Договора в одностороннем порядке путем направления другой Стороне письменного уведомления, которое вступает в силу в момент получения.

8. РАЗРЕШЕНИЕ СПОРОВ

8.1. Договор, его форма, заключение, действие, исполнение, изменение и расторжение, права и обязанности сторон по Договору, а также вопросы действительности Договора регулируются и толкуются в соответствии с нормами права Российской Федерации.

8.2. Стороны устанавливают между собой досудебный претензионный порядок урегулирования споров: любой спор, разногласие, требование или претензия, возникшие на основании или в связи с настоящим Договором, его заключением, действием, исполнением, изменением, нарушением, расторжением, прекращением по иным основаниям, действительностью или толкованием (далее «Споры»), могут быть переданы на разрешение суда только после направления другой Стороне письменной претензии и получения ответа на нее или неполучения ответа в течение 30 (тридцати) дней после направления претензии.

8.3. Споры, не урегулированные в претензионном порядке, подлежат передаче на рассмотрение в Арбитражный суд города Санкт-Петербурга и Ленинградской области.

9. ДЕЙСТВИЕ ДОГОВОРА. ПРЕКРАЩЕНИЕ ДОГОВОРНЫХ ОТНОШЕНИЙ

9.1. Настоящий Договор вступает в силу с даты его подписания Сторонами (дата, указанная на титульном листе Договора) и действует до момента выполнения всех обязательств Сторон по настоящему Договору.

9.2. Заказчик вправе в любое время отказаться от исполнения Договора в одностороннем внесудебном порядке путем направления Подрядчику письменного уведомления, которое вступает в силу немедленно, уплатив при этом Подрядчику часть установленной цены пропорционально части работы, выполненной до получения извещения об отказе Заказчика от исполнения Договора. Заказчик также обязан возместить Подрядчику убытки, причиненные прекращением Договора, в пределах разницы между ценой, определенной за всю работу, и частью цены, выплаченной за выполненную работу.

9.3. Подрядчик вправе отказаться от исполнения Договора в одностороннем внесудебном порядке путем направления Заказчику письменного уведомления (при этом Подрядчик вправе потребовать оплаты выполненных по настоящему Договору Работ в соответствии с разделами 4 и 5 настоящего Договора и возмещения убытков) в любом из следующих случаев:

9.3.1. при отсрочке или прекращении Работ по инициативе Заказчика; в этом случае Подрядчик вправе составить акт на прекращение Работ с указанием стоимости выполненных на момент составления акта и неоплаченных Работ;

9.3.2. в случае несоблюдения сроков оплаты выполненных Подрядчиком Работ в порядке, предусмотрено настоящим Договором, более, чем на 45 (сорок пять) дней; в этом случае Подрядчик вправе составить акт на прекращение Работ с указанием стоимости выполненных на момент составления акта и неоплаченных Работ.

9.4. Стороны могут досрочно отказаться от исполнения Договора, полностью или частично, на основании письменного соглашения Сторон.

10. ЗАКЛЮЧИТЕЛЬНЫЕ ПОЛОЖЕНИЯ

10.1. Данный Договор, вместе со всеми документами, которые должны передаваться Сторонами по условиям настоящего Договора, составляет всеобъемлющее соглашение Сторон в отношении его предмета и заменяет собой все предыдущие устные и письменные предложения, заявления и иные сообщения, а также переговоры Сторон, относящиеся к предмету Договора.

10.2. Любые изменения и дополнения к настоящему Договору действительны лишь при условии, что они совершены в письменной форме и подписаны надлежащим образом уполномоченными на то представителями Сторон.

10.3. Обмен информацией в рамках настоящего Договора должен осуществляться в письменной форме, если иное прямо не предусмотрено данным Договором.

Стороны обязуются уведомлять друг друга обо всех существенных обстоятельствах, имеющих отношение к реализации настоящего Договора, посредством направления писем на адреса электронной почты, указанные в настоящем договоре в течение суток с момента получения соответствующей информации, независимо от необходимости направить письменное уведомление, как указано ниже.

Вся корреспонденция в рамках настоящего Договора считается совершенной в надлежащей форме, если она направлена способом, позволяющим установить факт доставки (в т.ч. заказным письмом с уведомлением о вручении, курьерской службой или лично) по адресам, указанным ниже.

10.4. Настоящий Договор составлен в 2 (двух) экземплярах, имеющих равную юридическую силу, по одному для каждой из Сторон.

II. АДРЕСА, БАНКОВСКИЕ РЕКВИЗИТЫ И ПОДПИСИ СТОРОН

ЗАКАЗЧИК

ООО «Деи гратиа»

Юридический адрес: 191123, Санкт-Петербург, ул. Захарьевская, дом 25, лит. А, пом.22Н, оф.309

Почтовый адрес: 191123, Санкт-Петербург, ул. Захарьевская, дом 25, лит. А, пом.22Н, оф.309 ИНН 7841088567 / КПП 784101001

ОГРН 1207800040898

Р/счет № 40702810732060009710 в Филнале "САНКТ-ПЕТЕРБУРГСКИЙ" АО "АЛЬФА-БАНК"

Кор/счет 30101810600000000786

БИК 044030786

e-mail: dgratspb@mail.ru.

ПОДРЯДЧИК

Гражданин Российской Федерации

Кондакова Елена Викторовна

паспорт серии 2819 №705925, код подразделения 690-002, выдан Заволжским ОВД г. Твери 13.05.2020 г., состоящий на регистрационном учете по адресу: г. Тверь ул. Горького, д. 4, кор.3, кв.13,

номер страхового свидетельства

СНИЛС 024-377-173-44,

ИНН 690202620628

Наименование Банка получателя: Филнал № 3652 Банка ВТБ (публичное акционерное общество)

БИК Банка получателя 042007855

ИНН Банка получателя 7702070139

КПП Банка получателя 366643002

К/С Банка получателя 30101810545250000855

Получатель Кондакова Елена Викторовна

Счет получателя в банке получателя

40817810413516009008



/ Кулаков М.А./

(подпись)

/ Кондакова Е.В./

ДОГОВОР № К27/2023-К613СПБ-ЭЗ

Санкт-Петербург

«13» июня 2024 года

Общество с ограниченной ответственностью «Ден гратиа» (ООО «Ден гратиа») в лице генерального директора Кулакова Михаила Андреевича, именуемый в дальнейшем «**Заказчик**», и

Гражданин Российской Федерации Хангу Людмила Александровна, именуемый в дальнейшем «**Подрядчик**», являясь аттестованным государственным экспертом по проведению государственной историко-культурной экспертизы, заключили настоящий договор (далее по тексту – «Договор») о нижеследующем:

1. ПРЕДМЕТ ДОГОВОРА

1.1 По настоящему Договору Заказчик поручает, а Подрядчик принимает на себя обязательства выполнить **работы по проведению государственной историко-культурной экспертизы документации** по сохранению объекта культурного наследия регионального значения «Дом В.А. Ратькова-Рожнова», расположенного по адресу: Санкт-Петербург, Казначейская улица, дом 6/13, литера А: «Проект ремонта и приспособления для современного использования объекта культурного наследия регионального значения «Дом В.А. Ратькова-Рожнова» (в части перепланировки квартиры №27), по адресу: г. Санкт-Петербург, улица Казначейская, дом 6/13, литера А» (шифр: К27/2023-К613СПБ), разработанной ООО «Ден гратиа» в 2024 г. (далее соответственно – «**Работы**», «**Объект**»).

1.2. Заказчик обязуется принять результат выполненных Подрядчиком Работ, указанных в п. 1.1. Договора (далее по тексту – «результат Работ» или «Документация») в порядке, предусмотренном разделом 4 настоящего Договора и оплатить выполненные по Договору работы в порядке, предусмотренном разделом 3 настоящего Договора.

1.3. Порядок проведения государственной историко-культурной экспертизы, технические, экономические и другие требования к Документации определяются действующими нормативными актами Российской Федерации и города Санкт-Петербурга.

2. СРОКИ ВЫПОЛНЕНИЯ РАБОТ

2.1. Работы по настоящему Договору при условии своевременного предоставления утвержденного Технического задания на проведение историко-культурной экспертизы и иных исходных данных должны быть выполнены Подрядчиком в следующие сроки: до «31» декабря 2024 года со дня подписания договора.

2.2. В случае нарушения Заказчиком сроков предоставления Подрядчику Технического задания на проведение историко-культурной экспертизы, иных исходных данных, необходимых для выполнения Работ по Договору, сроки выполнения Работ по настоящему Договору продлеваются на период задержки предоставления соответствующих документов и/или перечисления денежных средств.

3. ЦЕНА ДОГОВОРА И ПОРЯДОК РАСЧЕТОВ

3.1. Цена настоящего составляет () рублей 00 копеек, НДС не облагается (на основании подпункта 15 пункта 2 ст. 149 НК РФ).

3.2. Цена Договора является твердой и определяется на весь срок исполнения Договора.

3.3. В течение 5 (пяти) календарных дней после согласования экспертной документации с Комитетом по государственному контролю, использованию и охране памятников истории и культуры Заказчик оплачивает Исполнителю сумму Договора, на основании подписанного обеими сторонами Акта выполненных работ.

4. ПОРЯДОК СДАЧИ И ПРИЕМКИ РАБОТ

4.1. Приемка Работ по Договору осуществляется в порядке, предусмотренном настоящим разделом Договора, и сопровождается передачей оформленного в установленном порядке экспертного заключения по результатам исследования Объекта с сопроводительными документами Подрядчика.

4.2. По окончании выполнения Работ Подрядчик передает Заказчику экспертное заключение по результатам исследования Объекта в 1 (одном) экземпляре на бумажном носителе и в 1 (одном) экземплярах на электронном носителе, о чем Стороны подписывают акт передачи Документации, а также представляет Заказчику для подписания акт сдачи-приемки выполненных Работ.

4.3. Подписание актов сдачи-приемки Работ, выполненных в соответствии с настоящим Договором, производится в следующем порядке:

4.3.1. Заказчик в течение 10 (десяти) рабочих дней со дня получения Документации и акта сдачи-приемки выполненных Работ обязан передать Подрядчику подписанный акт сдачи-приемки выполненных Работ или мотивированный отказ от его подписания.

4.3.2. Отказ от приемки Заказчиком Работ считается мотивированным в случае несоответствия выполненных Работ условиям настоящего Договора. В случае мотивированного отказа Заказчика от приемки Работ Стороны составляют двусторонний акт с перечнем необходимых доработок и сроков их выполнения, в соответствии с которым Подрядчик безвозмездно дорабатывает Документацию и передает ее Заказчику согласно настоящему разделу Договора.

4.3.3. В случае отсутствия мотивированного отказа Заказчика от подписания акта сдачи-приемки выполненных Работ в течение 10 (десяти) рабочих дней с момента получения от Подрядчика акта сдачи-приемки выполненных Работ, Работы по Договору считаются принятыми и подлежат оплате Плательщиком на основании акта сдачи-приемки выполненных Работ, подписанного Подрядчиком с отметкой об отказе Заказчика от подписания указанного акта.

4.3.4. В случае поступления замечаний от согласующих и контролирующих органов после подписания акта сдачи-приемки выполненных Работ Подрядчик обязан устранить данные замечания за свой счет в случае наличия вины Подрядчика.

5. ОБЯЗАННОСТИ СТОРОН

5.1. Заказчик обязуется:

5.1.1. До начала производства Работ передать Подрядчику утвержденное Задание на проведение государственной историко-культурной экспертизы и иные исходные данные, необходимые для выполнения Работ по Договору. Передача указанных в настоящем пункте исходных данных оформляется Сторонами соответствующим актом.

5.1.2. По письменному запросу Подрядчика незамедлительно (но не позднее 3 (трех) дней с момента получения запроса) представлять Подрядчику находящиеся в распоряжении Заказчика на момент направления запроса оригиналы документов и/или их копии, необходимые для выполнения Работ по настоящему Договору.

5.1.3. Принять выполненные Работы в порядке и сроки, установленные настоящим Договором, а в случае выявления недостатков, направить Подрядчику в течение 10 (десяти) рабочих дней мотивированный отказ от их приемки.

5.1.4. Выполнить в полном объеме иные обязательства, предусмотренные настоящим Договором.

5.1.5. Производить оплату стоимости выполненных Работ в размере, порядке и сроки, предусмотренные настоящим Договором.

5.3. Подрядчик обязуется:

5.3.1. Соблюдать принципы проведения экспертизы, установленные статьей 29 Федерального закона от 25.06.2002 № 73-ФЗ «Об объектах культурного наследия (памятниках истории и культуры) народов Российской Федерации».

5.3.2. Обеспечивать объективность, всесторонность и полноту проводимых исследований, а также достоверность и обоснованность своих выводов.

5.3.3. Самостоятельно оценивать результаты исследований, ответственно и точно формулировать выводы в пределах своей компетенции.

5.3.4. Обеспечивать конфиденциальность полученной при проведении экспертизы информации.

5.3.5. Разработать Документацию на условиях, в порядке и сроки, предусмотренные настоящим Договором.

5.3.6. Нести ответственность за сохранность, а также риск случайной гибели любой документации и материалов, находящихся у Подрядчика в связи с исполнением настоящего Договора.

5.3.7. Не передавать разработанную Документацию третьим лицам без согласия Заказчика.

5.3.8. Назначить в трехдневный срок с момента подписания настоящего Договора представителя Подрядчика, ответственного за исполнение настоящего Договора, известив об этом Заказчика в письменном виде с приложением документа, подтверждающего полномочия представителя Подрядчика.

5.3.9. Выполнить в полном объеме иные обязательства, предусмотренные настоящим Договором.

6. ОТВЕТСТВЕННОСТЬ СТОРОН

6.1. За неисполнение или ненадлежащее исполнение обязательств по настоящему Договору Стороны несут ответственность в соответствии с действующим законодательством Российской Федерации при наличии вины.

6.2. В случае просрочки исполнения Подрядчиком своих обязательств, предусмотренных Договором, включая установленные сроки выполнения работ, Заказчик вправе потребовать уплаты неустойки. Неустойка начисляется за каждый день просрочки исполнения обязательств, начиная со дня, следующего после дня истечения установленного срока исполнения обязательства по Договору. Размер такой неустойки устанавливается в размере 0,1% от стоимости работ за каждый день просрочки, но не более 10% от общей стоимости работ.

6.3. Заказчик вправе потребовать от подрядчика уплаты штрафа в размере 2,5% от цены договора в следующих случаях:

- неисполнение Подрядчиком обязательств по устранению выявленных недостатков работ.

7. ФОРС-МАЖОР

7.1. Стороны освобождаются от ответственности за неисполнение или ненадлежащее исполнение обязанностей по настоящему Договору, если оно явилось следствием форс-мажора. Под форс-мажором понимаются следующие обстоятельства:

7.1.1. Обстоятельства непреодолимой силы, т.е. такие чрезвычайные обстоятельства, которые Стороны, исходя из своих разумно понимаемых возможностей, не могли предотвратить, в том числе природные явления – стихийные бедствия (наводнения, землетрясения, ураганы, снежные заносы и другие чрезвычайные погодные условия т.п.) и общественные явления (эпидемии; военные действия (независимо от факта объявления войны), восстания, революции, мятежи, военное правление или узурпация власти, бунты, волнения, беспорядки, воздействие ядерной радиации, забастовки, террористические акты и т.д.).

7.1.2. Действия органов государственной (федеральной и субъектов Российской Федерации) и муниципальной власти в пределах их компетенции (а также государственных предприятий и/или учреждений), в том числе издание такими органами актов (индивидуальных и нормативных), прямо или косвенно запрещающих или ограничивающих исполнение обязанностей по Договору.

7.2. Сторона, для которой возникла невозможность исполнения или надлежащего исполнения обязанностей по настоящему Договору вследствие форс-мажора, должна в течение 3 (трех) дней известить об этом другую Сторону в письменной форме, с представлением надлежащих доказательств наличия обстоятельств форс-мажора. Неуведомление или ненадлежащее уведомление о наступлении таких обстоятельств лишает эту Сторону права ссылаться на них. Надлежащим доказательством наличия обстоятельств форс-мажора является справка, выданная Торгово-Промышленной Палатой Российской Федерации или другим компетентным органом.

7.3. На срок действия форс-мажора исполнение Сторонами обязанностей по настоящему Договору приостанавливается. После прекращения таких обстоятельств действие Договора возобновляется. При этом Стороны согласовывают в письменной форме новые сроки исполнения обязанностей по Договору и условия их исполнения.

7.4. В случае если действие форс-мажора продлится более 3 (трех) месяцев, каждая из Сторон вправе отказаться от исполнения Договора в одностороннем порядке путем направления другой Стороне письменного уведомления, которое вступает в силу в момент получения.

8. РАЗРЕШЕНИЕ СПОРОВ

8.1. Договор, его форма, заключение, действие, исполнение, изменение и расторжение, права и обязанности сторон по Договору, а также вопросы действительности Договора регулируются и толкуются в соответствии с нормами права Российской Федерации.

8.2. Стороны устанавливают между собой досудебный претензионный порядок урегулирования споров: любой спор, разногласие, требование или претензия, возникшие на основании или в связи с настоящим Договором, его заключением, действием, исполнением, изменением, нарушением, расторжением, прекращением по иным основаниям, действительностью или толкованием (далее «Споры»), могут быть переданы на разрешение суда

только после направления другой Стороне письменной претензии и получения ответа на нее или неполучения ответа в течение 30 (тридцати) дней после направления претензии.

8.3. Споры, не урегулированные в претензионном порядке, подлежат передаче на рассмотрение в Арбитражный суд города Санкт-Петербурга и Ленинградской области.

9. ДЕЙСТВИЕ ДОГОВОРА. ПРЕКРАЩЕНИЕ ДОГОВОРНЫХ ОТНОШЕНИЙ

9.1. Настоящий Договор вступает в силу с даты его подписания Сторонами (дата, указанная на титульном листе Договора) и действует до момента выполнения всех обязательств Сторон по настоящему Договору.

9.2. Заказчик вправе в любое время отказаться от исполнения Договора в одностороннем внесудебном порядке путем направления Подрядчику письменного уведомления, которое вступает в силу немедленно, уплатив при этом Подрядчику часть установленной цены пропорционально части работы, выполненной до получения извещения об отказе Заказчика от исполнения Договора. Заказчик также обязан возместить Подрядчику убытки, причиненные прекращением Договора, в пределах разницы между ценой, определенной за всю работу, и частью цены, выплаченной за выполненную работу.

9.3. Подрядчик вправе отказаться от исполнения Договора в одностороннем внесудебном порядке путем направления Заказчику письменного уведомления (при этом Подрядчик вправе потребовать оплаты выполненных по настоящему Договору Работ в соответствии с разделами 4 и 5 настоящего Договора и возмещения убытков) в любом из следующих случаев:

9.3.1. при отсрочке или прекращении Работ по инициативе Заказчика; в этом случае Подрядчик вправе составить акт на прекращение Работ с указанием стоимости выполненных на момент составления акта и неоплаченных Работ;

9.3.2. в случае несоблюдения сроков оплаты выполненных Подрядчиком Работ в порядке, предусмотрено настоящим Договором, более, чем на 45 (сорок пять) дней; в этом случае Подрядчик вправе составить акт на прекращение Работ с указанием стоимости выполненных на момент составления акта и неоплаченных Работ.

9.4. Стороны могут досрочно отказаться от исполнения Договора, полностью или частично, на основании письменного соглашения Сторон.

10. ЗАКЛЮЧИТЕЛЬНЫЕ ПОЛОЖЕНИЯ

10.1. Данный Договор, вместе со всеми документами, которые должны передаваться Сторонами по условиям настоящего Договора, составляет всеобъемлющее соглашение Сторон в отношении его предмета и заменяет собой все предыдущие устные и письменные предложения, заявления и иные сообщения, а также переговоры Сторон, относящиеся к предмету Договора.

10.2. Любые изменения и дополнения к настоящему Договору действительны лишь при условии, что они совершены в письменной форме и подписаны надлежащим образом уполномоченными на то представителями Сторон.

10.3. Обмен информацией в рамках настоящего Договора должен осуществляться в письменной форме, если иное прямо не предусмотрено данным Договором.

Стороны обязуются уведомлять друг друга обо всех существенных обстоятельствах, имеющих отношение к реализации настоящего Договора, посредством направления писем на адреса электронной почты, указанные в настоящем договоре в течение суток с момента получения соответствующей информации, независимо от необходимости направить письменное уведомление, как указано ниже.

Вся корреспонденция в рамках настоящего Договора считается совершенной в надлежащей форме, если она направлена способом, позволяющим установить факт доставки (в т.ч. заказным письмом с уведомлением о вручении, курьерской службой или лично) по адресам, указанным ниже.

10.4. Настоящий Договор составлен в 2 (двух) экземплярах, имеющих равную юридическую силу, по одному для каждой из Сторон.

11. АДРЕСА, БАНКОВСКИЕ РЕКВИЗИТЫ И ПОДПИСИ СТОРОН

ЗАКАЗЧИК

ООО «Ден гратиа»

Юридический адрес: 191123, Санкт-Петербург, ул. Захарьевская, дом 25, лит. А, пом.22Н, оф.309

Почтовый адрес: 191123, Санкт-Петербург, ул. Захарьевская, дом 25, лит. А, пом.22Н, оф.309
ИНН 7841088567 / КПП 784101001

ОГРН 1207800040898

Р/счет № 40702810732060009710 в Филиале "САНКТ-ПЕТЕРБУРГСКИЙ" АО "АЛЬФА-БАНК"

Кор/счет 30101810600000000786

БИК 044030786

e-mail: dgratspb@mail.ru.

ПОДРЯДЧИК

Гражданин Российской Федерации

Хангу Людмила Александровна

Паспорт серия 4003 № 996462, выдан 62 отделом милиции Калининского района Санкт-Петербурга; дата выдачи 17.05.2003; код подразделения 782-062; зарегистрирован: Санкт-Петербург, пр. Меншиковский, д.5., корп. 3, кв. 96.

Номер счёта: 40817810055866094545 Банк получателя: СЕВЕРО-ЗАПАДНЫЙ БАНК ПАО СБЕРБАНК БИК: 044030653 Корр. счёт: 30101810500000000653 ИНН: 7707083893 КПП: 784243001



/ Кулаков М.А./

(подпись) М.А.

Хангу Л.А.

/Хангу Л.А./

(подпись)

Приложение № 10 к Акту

по результатам государственной историко-культурной экспертизы проектной документации на проведение работ по сохранению объекта культурного наследия регионального значения «Дом В.А. Ратькова-Рожнова», расположенного по адресу: Санкт-Петербург, Казначейская улица, дом 6/13, литера А : «Проект ремонта и приспособления для современного использования объекта культурного наследия регионального значения «Дом В.А. Ратькова-Рожнова» (в части перепланировки квартиры №27), по адресу: г. Санкт-Петербург, улица Казначейская, дом 6/13, литера А» (шифр: К27/2023-К613СПБ), разработанной ООО «Ден гратиа» в 2024 г.

Копии протоколов заседаний экспертной комиссии

Протокол № 1

организационного заседания экспертной комиссии по проведению государственной историко-культурной экспертизы проектной документации на проведение работ по сохранению объекта культурного наследия регионального значения «Дом В.А. Ратькова-Рожинова», расположенного по адресу: Санкт-Петербург, Казначейская улица, дом 6/13, литера А : «Проект ремонта и приспособления для современного использования объекта культурного наследия регионального значения «Дом В.А. Ратькова-Рожинова» (в части перепланировки квартиры №27), по адресу: г. Санкт-Петербург, улица Казначейская, дом 6/13, литера А» (шифр: К27/2023-К613СПБ), разработанной ООО «Ден гратиа» в 2024 г.

Санкт-Петербург

13 июня 2024 г.

Присутствовали:

1. **Лавриновский Максим Семенович**, образование высшее (Санкт-Петербургский государственный Университет водных коммуникаций), квалификация – инженер-гидротехник с правом производства общестроительных работ, специальность – «Гидротехническое строительство»; ученая степень – кандидат технических наук; стаж работы 25 лет; место работы: ООО «Ремесленник», главный инженер проекта. Аттестован в качестве государственного эксперта по проведению государственной историко-культурной экспертизы на основании приказа Министерства культуры Российской Федерации № 2176 от 20.07.2023 г. Объекты экспертизы: проектная документация на проведение работ по сохранению объектов культурного наследия; документация или разделы документации, обосновывающие меры по обеспечению сохранности объекта культурного наследия, включенного в реестр, выявленного объекта культурного наследия либо объекта, обладающего признаками объекта культурного наследия, при проведении земляных, мелиоративных, хозяйственных работ, указанных в статье 30 Федерального закона № 73-ФЗ работ по использованию лесов и иных работ в границах территории объекта культурного наследия либо на земельном участке, непосредственно связанном с земельным участком в границах территории объекта культурного наследия.

2. **Кондакова Елена Викторовна**, образование высшее (Ленинградский Ордена Трудового Красного Знамени Институт живописи, скульптуры и архитектуры им. И.Е.Репина), архитектор-реставратор 1 категории (Приказ Министерства культуры Российской Федерации от № 1987 от 30.11.2021); член национального реестра специалистов в области инженерных изысканий и архитектурно-строительного проектирования, ГАП (Реестр НОПРИЗ, № П-082650); дизайнер (Член Союза Дизайнеров России, Тверское региональное отделение, чл. билет 0435); стаж работы –39 лет. Место работы – ООО «ТИМ», главный архитектор проектов; АНО «Судебный эксперт», эксперт; ООО "Центр экспертизы», эксперт. Аттестована в качестве государственного эксперта по проведению государственной историко-культурной экспертизы на основании приказом Министерства культуры Российской Федерации № 1809 от 09.11.2021 г. Объекты экспертизы: выявленные объекты культурного наследия в целях обоснования целесообразности включения данных объектов в реестр; документы, обосновывающие включение объектов культурного наследия в реестр; документы, обосновывающие изменение категории историко-культурного значения объекта культурного наследия; проектная документация на проведение работ по сохранению объектов культурного наследия.

3. **Хангу Людмила Александровна**, образование высшее (Ленинградский ордена Трудового Красного Знамени инженерно-строительный институт, квалификация – инженер-строитель, специальность – «Городское строительство»; стаж работы 51 год; место работы: пенсионер. Аттестована в качестве государственного эксперта по проведению государственной историко-культурной экспертизы на основании приказа Министерства культуры Российской Федерации № 2176 от 20.07.2023 г. Объекты экспертизы: проектная документация на проведение работ по сохранению объектов культурного наследия; документация или разделы документации, обосновывающие меры по обеспечению сохранности объекта культурного наследия, включенного в реестр, выявленного объекта культурного наследия либо объекта, обладающего признаками объекта культурного наследия, при проведении земляных, мелиоративных, хозяйственных работ, указанных в статье 30 Федерального закона № 73-ФЗ работ по использованию лесов и иных работ в границах территории объекта культурного наследия либо на земельном участке, непосредственно связанном с земельным участком в границах территории объекта культурного наследия.

Повестка дня:

1. Утверждение состава членов экспертной комиссии.
2. Выборы председателя и ответственного секретаря экспертной комиссии.
3. Определение порядка работы и принятия решений экспертной комиссии.
4. Определение основных направлений работы экспертов.
5. Утверждению календарного плана работы экспертной комиссии.
6. О принятии от Заказчика документов для проведения экспертизы.

1. Утверждение состава членов экспертной комиссии.

Слушали: М.С. Лавриновский – об утверждении состава членов экспертной комиссии.

Постановили: утвердить следующий состав членов экспертной комиссии:

- Лавриновский М.С.;
- Кондакова Е.В.;
- Хангу Л.А.

Голосование: 3 человека – за, против – нет, воздержавшихся – нет. Принято единогласно.

2. Выборы председателя и ответственного секретаря экспертной комиссии.

Слушали: М.С. Лавриновский – о выборе председателя экспертной комиссии и ее ответственного секретаря.

Постановили:

- Председателем экспертной комиссии выбрать – Лавриновского М.С.;
- Ответственным секретарем экспертной комиссии выбрать – Кондакову Е.В.

Голосование: 3 человека – за, против – нет, воздержавшихся – нет. Принято единогласно.

3. Определение порядка работы и принятия решений экспертной комиссии.

Слушали: М.С. Лавриновский – об утверждении порядка работы и принятия решений экспертной комиссии.

Постановили: Экспертная комиссия проводит заседания в ходе выполнения государственной историко-культурной экспертизы, решения экспертной комиссии принимаются коллегиально, после проведения необходимых научных исследований, визуального изучения объекта и анализа

проектной документации на проведение работ по сохранению объекта культурного наследия регионального значения «Дом В.А. Ратькова-Рожнова», расположенного по адресу: Санкт-Петербург, Казначейская улица, дом 6/13, литера А : «Проект ремонта и приспособления для современного использования объекта культурного наследия регионального значения «Дом В.А. Ратькова-Рожнова» (в части перепланировки квартиры №27), по адресу: г. Санкт-Петербург, улица Казначейская, дом 6/13, литера А» (шифр: К27/2023-К613СПБ), разработанной ООО «Денгратна» в 2024 г.

Голосование: 3 человека – за, против – нет, воздержавшихся – нет. Принято единогласно.

4. Определение основных направлений работы экспертов.

Слушали: М.С. Лавриновский – об утверждении основных направлений работы экспертов.

Постановили: определить следующие направления работы экспертов:

- Лавриновский М.С. – координация деятельности экспертов, визуальное изучение объекта культурного наследия, изучение исходно-разрешительной документации, анализ проектной документации на проведение работ по сохранению объекта культурного наследия на предмет ее соответствия требованиям государственной охраны объектов культурного наследия;
- Кондакова Е.В. – научные исследования, изучение исходно-разрешительной документации; визуальное изучение объекта культурного наследия, анализ проектной документации на проведение работ по сохранению объекта культурного наследия, определение состояния элементов предмета охраны объекта культурного наследия и предложенные проектные решения по его сохранению, оформление заключения акта по результатам государственной историко-культурной экспертизы;
- Хангу Л.А. – визуальное изучение объекта культурного наследия, изучение исходно-разрешительной документации; анализ проектной документации на проведение работ по сохранению объекта культурного наследия, оценка полноты и комплектности представленной на экспертизу проектной документации.
- Осмотр объекта проводить коллегиально, ответственный за фотофиксацию – Лавриновский М.С.

Голосование: 3 человека – за, против – нет, воздержавшихся – нет. Принято единогласно.

5. Утверждении календарного плана работы экспертной комиссии.

Слушали: М.С. Лавриновский – об утверждении календарного плана работы экспертной комиссии.

Постановили: утвердить следующий календарный план работы экспертной комиссии:

Срок проведения экспертизы – с 13 июня 2024 г. по 18 июня 2024 г.

- 13 июня 2024 г. – натурное обследование объекта, фотофиксация современного состояния;
- 14 июня 2024 г. – 16 июня 2024 г. ознакомление с проектной документацией, обработка материала, подготовка исторической справки, обработка материалов фотофиксации, иконографических материалов, графических материалов, подготовка приложений к Акту по результатам государственной историко-культурной экспертизы;
- 17 июня 2024 г. – 18 июня 2024 г. оформление Акта по результатам государственной историко-культурной экспертизы;
- 18 июня 2024 г. – заседание комиссии, подписание Акта по результатам государственной историко-культурной экспертизы и передача Заказчику подписанного Акта по результатам государственной историко-культурной экспертизы.

Голосование: 3 человека – за, против – нет, воздержавшихся – нет. Принято единогласно.

6. О принятии от Заказчика документов для проведения экспертизы.

Слушали: М.С. Лавриновский – о принятии от Заказчика документов для проведения экспертизы.

Постановили: для проведения государственной историко-культурной экспертизы принять от Заказчика документы в составе:

1. Копия задания Комитета по государственному контролю, использованию и охране памятников истории и культуры (далее – КГИОП) №01-21-2500/23-0-1 от 23.08.2023 г.

2. Копия распоряжения КГИОП «Об утверждении плана границ и режима использования территории объекта культурного наследия регионального значения «Дом В.А. Ратькова-Рожнова» №184-рп от 15.03.2022 г.

3. Копия Распоряжения КГИОП №10-696 от 20.10.2011 г. «Об утверждении перечня предметов охраны объекта культурного наследия регионального значения «Дом В.А. Ратькова-Рожнова».

4. Копия распоряжения КГИОП №22-р от 28.01.2020 г. «О внесении изменений в распоряжение КГИОП от 20.10.2011 №10-696».

5. Копия паспорта объекта культурного наследия «Дом В.А. Ратькова-Рожнова», регистрационный номер 791410028250005, оформленный от 16.07.2021 г.

6. Копия технического паспорта на квартиру №2414/23 от 06.10.2023 г. по состоянию на 26.09.2013 г.

7. Копия технического паспорта на квартиру №1757/23 от 25.07.2023 г. по состоянию на 26.09.2013 г.

8. Копия выписки из инвентарного дела о технических характеристиках объекта ГБУ ГУИОН №9608-02/04 от 07.08.2023.

9. Копия фрагмента плана 4 этажа в здании по адресу: г. Санкт-Петербург, Казначейская ул., д. 6/13, лит. А по состоянию на 1996 г. (кв. 25) и 2012 г. (кв. 55).

10. Копия фрагмента плана 5 этажа в здании по адресу: г. Санкт-Петербург, Казначейская ул., д. 6/13, лит. А по состоянию на 2013 г. (кв. 27).

11. Копия паспорта на многоквартирный дом по адресу: Казначейская улица, дом №6/13, составленный Филиалом ГУП ГУИОН Проектно-инвентаризационное бюро Адмиралтейского района по состоянию на 22.06.1992 г.

12. Копия Выписки из Единого государственного реестра недвижимости (далее – выписка ЕГРН) об объекте недвижимости (помещение с кадастровым номером: 78:32:0001235:34, по адресу: Санкт-Петербург, ул. Казначейская, д. 6/13, литера. А, кв. 27, № КУВИ-001/2024-151041747 от 04.06.2024 г.

13. Копия доверенности от 05.07.2023 г.

14. Копия письма КГИОП Рег. №01-46-2215/23-0-0 от 31.07.2023 г.

15. Копия лицензии на осуществление деятельности по сохранению объектов культурного наследия (памятников истории и культуры) народов Российской Федерации, лицензия ООО «Ден гратна» №МКРФ 20507 от 18.08.2020 г.

16. Проектная документация «Проект ремонта и приспособления для современного использования объекта культурного наследия регионального значения «Дом В.А. Ратькова-Рожнова» (в части перепланировки квартиры №27), по адресу: г. Санкт-Петербург, улица

Казначейская, дом 6/13, литера А» (шифр: К27/2023-К613СПБ), разработанная ООО «Денгратиа» в 2024 г. в составе:

- Раздел 1.** Предварительные работы:
 - Часть 1.1.** Исходно-разрешительная документация (К27/2023-К613СПБ/ИРД);
 - Часть 1.2.** Фотофиксация до начала производства работ (К27/2023-К613СПБ/ФФ);
 - Раздел 2.** Комплексные научные исследования:
 - Часть 2.1.** Историко-архивные и историко-архитектурные натурные исследования.
- Обмерные чертежи (шифр: К27/2023-К613СПБ/ОЧ);
- Часть 2.2.** Техническое заключение (шифр: К27/2023-К613СПБ/ТЗ);
 - Раздел 3.** Проектные решения:
 - Часть 3.1.** Пояснительная записка (шифр: К27/2023-К613СПБ/ПЗ);
 - Часть 3.2.** Архитектурные решения (шифр: К27/2023-К613СПБ/АР);
 - Часть 3.3.** Система электроснабжения (шифр: К27/2023-К613СПБ/ИОС1);
 - Часть 3.4.** Система водоснабжения и водоотведения (шифр: К27/2023-К613СПБ/ИОС2-3);
 - Часть 3.5.** Отопление, вентиляция и кондиционирование воздуха, тепловые сети (шифр: К27/2023-К613СПБ/ИОС4).

Голосование: 3 человека – за, против – нет, воздержавшихся – нет, Принято единогласно.

Председатель экспертной
комиссии:
Лавриновский Максим
Семенович

Подпись:  13 июня 2024 г.

Ответственный секретарь
экспертной комиссии:
Кондакова Елена Викторовна

Подпись:  13 июня 2024 г.

Член экспертной комиссии:
Хангу Людмила Александровна

Подпись:  13 июня 2024 г.

Протокол № 2

заседания экспертной комиссии по проведению государственной историко-культурной экспертизы проектной документации на проведение работ по сохранению объекта культурного наследия регионального значения «Дом В.А. Ратькова-Рожнова», расположенного по адресу: Санкт-Петербург, Казначейская улица, дом 6/13, литера А : «Проект ремонта и приспособления для современного использования объекта культурного наследия регионального значения «Дом В.А. Ратькова-Рожнова» (в части перепланировки квартиры №27), по адресу: г. Санкт-Петербург, улица Казначейская, дом 6/13, литера А» (шифр: К27/2023-К613СПБ), разработанной ООО «Ден гратиа» в 2024 г.

Санкт-Петербург

18 июня 2024 г.

Присутствовали:***Председатель экспертной комиссии:***

Лавриновский Максим Семенович – эксперт по проведению государственной историко-культурной экспертизы (приказ об аттестации Минкультуры России № 2176 от 20.07.2023)

Ответственный секретарь экспертной комиссии:

Кондакова Елена Викторовна – эксперт по проведению государственной историко-культурной экспертизы (приказ об аттестации Минкультуры России № 1809 от 09.11.2021)

Член экспертной комиссии:

Хангу Людмила Александровна – эксперт по проведению государственной историко-культурной экспертизы (приказ об аттестации Минкультуры России № 2176 от 20.07.2023)

Повестка дня:

1. Рассмотрение вывода государственной историко-культурной экспертизы проектной документации на проведение работ по сохранению выявленного объекта культурного наследия регионального значения «Дом В.А. Ратькова-Рожнова», расположенного по адресу: Санкт-Петербург, Казначейская улица, дом 6/13, литера А : «Проект ремонта и приспособления для современного использования объекта культурного наследия регионального значения «Дом В.А. Ратькова-Рожнова» (в части перепланировки квартиры №27), по адресу: г. Санкт-Петербург, улица Казначейская, дом 6/13, литера А» (шифр: К27/2023-К613СПБ), разработанной ООО «Ден гратиа» в 2024 г.
2. Согласование вывода и подписание Акта экспертизы цифровой электронной подписью.
3. Принятие решения о передаче Акта государственной историко-культурной экспертизы Заказчику.

Слушали: Лавриновский М.С.; Кондакова Е.В.; Хангу Л.А.

Постановили:

1. Согласиться с тем, что предоставленная проектная документация на проведение работ по сохранению объекта культурного наследия регионального значения «Дом В.А. Ратькова-Рожнова», расположенного по адресу: Санкт-Петербург, Казначейская улица, дом 6/13, литера

А : «Проект ремонта и приспособления для современного использования объекта культурного наследия регионального значения «Дом В.А. Ратькова-Рожнова» (в части перепланировки квартиры №27), по адресу: г. Санкт-Петербург, улица Казначейская, дом 6/13, литера А» (шифр: К27/2023-К613СПБ), разработанная ООО «Ден гратиа» в 2024 г., соответствует требованиям законодательства Российской Федерации в области государственной охраны объектов культурного наследия.

2. Согласовать вывод и подписать Акт экспертизы в порядке, установленном Положением о государственной историко-культурной экспертизе, утвержденным постановлением Правительства Российской Федерации от 15.07.2009 № 569.

3. Передать заказчику Акт экспертизы, подписанный электронными подписями, со всеми прилагаемыми документами и материалами на электронном носителе в формате документа (PDF).

Голосование по всем вопросам одновременно: 3 человека – за, против – нет, воздержавшихся – нет. Принято единогласно.


Председатель экспертной
комиссии:
Лавриновский Максим
Семенович

Подпись:  18 июня 2024 г.

Ответственный секретарь
экспертной комиссии:
Кондакова Елена Викторовна

Подпись:  18 июня 2024 г.

Член экспертной комиссии:
Хангу Людмила Александровна

Подпись:  18 июня 2024 г.

Приложение № 11 к Акту

по результатам государственной историко-культурной экспертизы проектной документации на проведение работ по сохранению объекта культурного наследия регионального значения «Дом В.А. Ратькова-Рожнова», расположенного по адресу: Санкт-Петербург, Казначейская улица, дом 6/13, литера А : «Проект ремонта и приспособления для современного использования объекта культурного наследия регионального значения «Дом В.А. Ратькова-Рожнова» (в части перепланировки квартиры №27), по адресу: г. Санкт-Петербург, улица Казначейская, дом 6/13, литера А» (шифр: К27/2023-К613СПБ), разработанной ООО «Ден гратиа» в 2024 г.

Материалы, содержащие информацию о ценности объекта с точки зрения истории, археологии, архитектуры, градостроительства, искусства, науки и техники, эстетики, этнологии или антропологии, социальной культуры

Историческая справка

Исследуемый участок по адресу: Санкт-Петербург, Казначейская улица, дом 6/13, литера А, находится на участке, ограниченном набережной канала Грибоедова – с юго-запада, Казначейской улицей – с северо-запада, Столярным переулком – с востока.

В границах исследуемого участка в настоящее время располагается объект культурного наследия регионального значения «Дом В.А. Ратькова-Рожнова», поставленный под государственную охрану на основании Распоряжения КГИОП № 10-22 от 21.07.2009.

С целью изучения истории строительства и бытования объекта культурного наследия регионального значения «Дом В.А. Ратькова-Рожнова», его конструктивных, композиционных и архитектурно-художественных особенностей, были проведены архивно-библиографические изыскания, в результате которых была исследована история освоения местности, владельческая история, а также основные этапы строительства.

Поиск материалов для настоящего исследования проводился в фондах Центрального государственного исторического архива Санкт-Петербурга (ЦГИА СПб), Центрального государственного архива кинофотофонодокументов (ЦГАКФФД СПб) и Сектора хранения документированной информации Управления организационного обеспечения и контроля КГИОП (архива КГИОП).

Выявленные исторические сведения и материалы легли в основу настоящей работы.

«Дом В.А. Ратькова-Рожнова» расположен в Адмиралтейском районе, на участке, занимающем целый квартал и имеющем конфигурацию правильного треугольника, стороны которого ограничены линиями застройки набережной канала Грибоедова, Столярного переулка и Казначейской улицы. Казначейская улица проходит прямой линией от набережной канала Грибоедова между Демидовым и Сенным мостами, пересекает Столярный переулок и вновь выходит к набережной того же канала между Кокушкиным и Вознесенским мостами. Первое ее название – 5-я линия Переведенской слободы или 5-я Переведенская улица – возникло в начале 1730-х годов, когда здесь поселились мастеровые, переведенные в Петербург из других областей России. 20 августа 1739 года улице присвоили наименование Малая Мещанская. Иногда ее называли 3-й Мещанской. В Казначейскую ее переименовали 15 мая 1882 года, поскольку в доме № 11 размещалось Губернское казначейство, ведавшее финансовыми делами Петербургской

губернии. Столярный переулок (проходит от Казанской улицы до канала Грибоедова) свое первое название – Большая Съезжая улица – получил 20 августа 1739 года по Съезжему двору 2-й Адмиралтейской части. Переименована в Столярную улица в 1773 году в связи с тем, что на этой и ближайших к ней улицах жили столяры Адмиралтейского ведомства. В начале XIX века Столярная улица была переименована в Столярный переулок. 10 июля 1950 года его переименовали в улицу Пржевальского, поскольку с 1881 по 1887 год в доме № 6 по переулку жил Николай Михайлович Пржевальский, путешественник и географ, исследователь Центральной Азии. Историческое название – Столярный переулок – было возвращено 13 января 1998 года¹.

Исторические сведения об объекте культурного наследия регионального значения «В.А. Ратькова-Рожнова», расположенном по адресу: Санкт-Петербург, Казначейская улица, дом 6/13, литера А

Впервые застройка исследуемого участка показана на «Плане Трускотта-Махаева» 1753 года. К этому времени два небольших дома Переведенской слободы находились на углу Малой Мещанской и Столярной улиц.

Во второй половине XVIII века участок был размежеван на два домовладения, обозначенные «Атласе столичного города Санкт-Петербурга» 1798 года под № 150 и № 151. Участок под № 150 к этому времени оставался незастроенным. На участке под № 151 два жилых дома располагались на углу Малой Мещанской улицы и Столярного переулка и один дом – по набережной Екатерининского (с 1923 года – Грибоедова) канала. Кроме того, на территории имелись ещё две служебных постройки.

В начале XIX века, судя по плану города 1806 года, оба участка были объединены и уже плотно застроены по периметру каменными и деревянными, одно-четырёхэтажными жилыми домами и службами. В 1824 году владелец участка капитан Петров пожелал пристроить «к каменному строению в 2 этажа такую же в 3 этажа» и пробить в старых постройках «по нижнему этажу двери», в связи с чем, был составлен проект – наиболее ранний из сохранившихся в фонде Санкт-Петербургской управы². Периметральная застройка участка обозначена на «Плане Шуберта» 1828 года.

В марте 1836 года Комитет для строения и гидравлических работ рассмотрел и одобрил составленный старшим архитектором Ливеном проект каменного трехэтажного дома по Малой Мещанской улице и Екатерининскому

¹ Ерофеев А., Владимирович А. Петербург в названиях улиц. Происхождение названий улиц и проспектов, рек и каналов, мостов и островов. СПб., 2009. С. 239, 633-634.

² ЦГИА СПб. Ф. 513. Оп. 102. Д. 3461. Л. 1-4.

каналу и каменного трехэтажного жилого на подвале дома по Екатерининскому каналу и Столярному переулку³. При этом в объем нового здания предполагалось включить ранее возведенный трехэтажный дом, в связи с чем были даны следующие пояснения: «1. В 3-х этажном флигеле в нижнем этаже открыть двери на улицу и устроить входы в подвалы, что означено буквой А. 2. На углу из сараев сделать строение как показано под буквой В»⁴. Над старым двухэтажным домом по Столярному переулку и Малой Мещанской улице также надстраивался третий этаж, при этом были представлены фасады в двух видах: «№ 1 желает надстроить третий этаж над существующим ныне двухэтажным домом. № 2 означает ныне существующий флигель», однако проект подписан другим архитектором – Фрейбергом⁵.

Проект 1836 года не был осуществлен. На следующий год архитектор Фрейберг составил новый вариант. В резолюции Комитета для строений и гидравлических работ от 29 апреля 1837 года сказано: «Комитетом [...] рассмотрен проект по двору д.ст.сов. графа Кушелева-Безбородко, в 2-й Адмиралтейской части по Столярному переулку, Малой Мещанской улице и наб. Екатерининского канала под № 128 состоящему, на надстройку: под № 1 над угловым по Столярному переулку и Малой Мещанской улице каменным 2-х этажным строением третьего каменного этажа с изменением фасада существующих двух этажей, и под № 2 над каменными двумя 2-х этажными строениями по наб. Екатерининского канала и на Малую Мещанскую улицу третьих каменных этажей, и сломкою деревянного строения в плане под тушью и знаком // показанного, и на проведение по синим чертам подземельных труб, по получении разрезов сказанным существующим каменным строениям с показанием толщины стен и фундаментов оных, равно и настроек, за надлежащим удостоверением и подписью архитектора Фрейберга о прочности стен и фундаментов и безопасности производства тех надстроек, одобрен с тем, чтобы: 1. Крыши были железные, 2. Лестницы, отхожие места, перемычки окон и дверей сделать все каменные, 3. Толщину стен надстроек сделать согласно показанию в разрезах, 4. Печи устроить по утвержденному на сей предмет чертежу, 5. Во весь проезд ворот сделать каменный свод, а спусков в тротуар у оных отнюдь не делать, 6. Если сказанные надстройки окончены будут в одно лето, то не позволять их штукатурить ни внутри ни снаружи тем же годом и соблюдать надлежащее правило по архитектуре для просушки новых стен, 7. При проводе подземельных труб устроить по красным линиям в плане и знаком АЗ

³ ЦГИА СПб. Ф. 513. Оп. 102. Д. 3461. Л. 9-12, 13-16.

⁴ ЦГИА СПб. Ф. 513. Оп. 102. Д. 3461. Л. 17-20.

⁵ ЦГИА СПб. Ф. 513. Оп. 102. Д. 3461. Л. 21-24.

водоочистительный колодезь по предоставленному Комитетом г-ну СПб военному генерал-губернатору образцовому на сей предмет чертежу, 8. Двор вымостить камнем»⁶. Проект был одобрен 2 апреля 1837 года. На утвержденном чертеже (план и фасад по Екатерининскому каналу) имеются следующие пояснения: «А – двор д.ст.сов. графа Александра Григорьевича Кушелева-Безбородко, № 1 и № 2 – Желает над ныне существующими 2-х этажными флигелями сделать надстройки третьих этажей (как значится в плане), № 2 – Желает надстроить третий этаж (как на фасаде оттушеван). Во дворе проведена синяя линия, желает провести подземные трубы в имеющуюся городскую трубу. // – деревянное строение сломать»⁷.

К началу лета был составлен и 15 июня 1837 года утвержден новый проект трехэтажного дома по Столярному переулку. На чертеже (план и фасад) даны следующие пояснения: «А – Двор д.ст.сов. графа Александра Григорьевича Кушелева-Безбородко, № 1 – Желает построить каменное строение в 3 этажа на подвалах»⁸.

В 1840 году был составлен генеральный план дома с.ст.сов. графа Александра Григорьевича Кушелева-Безбородко в связи с перестройкой расположенных во дворе каменных сараев и сооружением галереи на кронштейнах на дворовом фасаде дома по Малой Мещанской улице⁹.

В 1863 году в воротах дома по Малой Мещанской улице «на породней площадке» было построено «каменное отхожее место, означенное в плане под литерой А»¹⁰.

С 1868 года дом по набережной Екатерининского канала, Столярного переулку и Малой Мещанской улицы под № 8, № 13 и № 5/71 находятся в собственности «наследников иностранца Жуберт». Впервые владельцы указаны на плане двора, составленном 17 февраля 1868 года в связи с намечавшимися незначительными переделками служебных построек¹¹.

В 1870 году новые владельцы вознамерились произвести капитальные перестройки в лицевых корпусах, в связи с чем был составлен перечень первоочередных работ – перекрытия ворот сводом, перестройки деревянной лестницы во флигель F, крылец и сходов по Столярному переулку. В Городскую Управу был представлен генплан участка наследников Жуберт в связи с мелкими перестройками дворовых построек, выполненный архитектором Якобсоном¹².

⁶ ЦГИА СПб. Ф. 513. Оп. 102. Д. 3461. Л. 25.

⁷ ЦГИА СПб. Ф. 513. Оп. 102. Д. 3461. Л. 25-28.

⁸ ЦГИА СПб. Ф. 513. Оп. 102. Д. 3461. Л. 33-36.

⁹ ЦГИА СПб. Ф. 513. Оп. 102. Д. 3461. Л. 37-39.

¹⁰ ЦГИА СПб. Ф. 513. Оп. 102. Д. 3461. Л. 42, 43.

¹¹ ЦГИА СПб. Ф. 513. Оп. 102. Д. 3461. Л. 44, 45.

¹² ЦГИА СПб. Ф. 513. Оп. 102. Д. 3461. Л. 46, 47.

Работы, начатые владельцами без согласования проекта с нарушением технических норм, были остановлены в начале 1874 года, о чем свидетельствует краткая записка архитектора А.Р. Гешвенда на составленном тогда же очередном «Плане двора г. Жуберт», где сказано: «Предполагаемые по плану выломка стены произведенной самовольно, небрежно. Свод оставлен без упора. Работы приостановлены полицией и по распоряжению техника через начальство. Мною 25 января заявлено о необходимости вывести жильцов в виду ненадлежащего состояния части строения. О неудовлетворительном состоянии всего был мною представлен в 1873 году протокол»¹³. Очевидно, после исправлений проект перестройки дома был представлен на рассмотрение в Санкт-Петербургскую Городскую Управу, которая 2 марта 1874 года постановила: «Устройство металлической лестницы и дальнейшее существование сделанных самовольно проемов во внутренних капитальных стенах углового по М. Мещанской улице и Столярному переулку 2-х этажном каменном доме в плане лит. А дозволить с тем, чтобы:

1. Существующий каменный свод в угловой комнате, обозначенный в детальном плане под лит. Е был весь разобран, взамен его был устроен потолок на балках, согласно детальному чертежу.
2. Чтобы оставшийся кирпичный столб лит. В был бы заменен вновь, с кладкой кирпичей на цементном растворе и
3. Чтобы работы по разборке свода и замена кирпичного столба были исполнены с особой осмотрительностью и принятием мер предосторожности под наблюдением ответственного техника, который примет на себя надзор»¹⁴.

В том же году дом, состоящий в Казанской части участка № 20 по Малой Мещанской улице под № 8, перешел в собственность купцу В.А. Хрущеву. По его заказу архитектор И. Слупский в 1875 году составил проект пятиэтажного на подвалах здания на месте старого двухэтажного дома, расположенного на углу Малой Мещанской улицы и Столярного переулка. Фасады были рассмотрены 6 мая 1875 года Санкт-Петербургской Городской Управой и признаны соответствующими строительным правилам¹⁵. Однако, и этот проект не был реализован.

В 1876 году И. Слупский составил новый проект. Санкт-Петербургская Городская Управа, рассмотрев чертежи 13 марта 1876 года, постановила: «Постройку каменного углового 4-х этажного лицевого, на нежилых подвалах, дома, означенного на генеральном плане под лит. А и в связи с ним надстройку 4-го этажа на существующем 3-х этажном лицевом доме под лит. В, с

¹³ ЦГИА СПб. Ф. 513. Оп. 102. Д. 3461. Л. 46, 47.

¹⁴ ЦГИА СПб. Ф. 513. Оп. 102. Д. 3461. Л. 61 об.

¹⁵ ЦГИА СПб. Ф. 513. Оп. 102. Д. 3461. Л. 65-66, 71-72.

переделкой в оном сходов в подвал и крылец, а также перестройкой внутренних каменных лестниц согласно детальным чертежам, дозволить»¹⁶.

Детально разработанный проект с чертежами лицевых фасадов в «существующем» и «предполагаемом» видах сохранился в ЦГИА СПб¹⁷. Но и этот проект не был воплощен.

В 1879 году И. Слупским был составлен также неосуществленный проект служебного дворового флигеля¹⁸. В начале 1880-х годов дом у купца В.А. Хрущева приобрел общественный деятель, предприниматель и промышленник, сенатор и действительный тайный советник Владимир Александрович Ратьков-Рожнов (1894–1912), пожелавший построить на участке новый доходный дом, сохранив от старых строений только часть лицевого корпуса, расположенного по Столярному переулку. Старые дома, стоявшие по красным линиям набережной канала Грибоедова (до 1923 года – Екатерининский канал) и Казначейской улицы (до 1882 года – Малая Мещанская) подлежали сносу. Заказ на проектирование получил известный петербургский зодчий граф Павел Юльевич Сюзор (1844–1919), уже построивший к этому времени значительное количество доходных домов в Петербурге. Многие дома, возведенные по проектам П.Ю. Сюзора, расположены на ответственных в градостроительном отношении участках – на углах улиц или в ряду застройки набережных. Причем с начала 1880-х годов, проектируя доходные дома, архитектор часто применял в композиционном решении классицистические мотивы скругленных угловых эркеров и массивных балюстрад в ограждении крыши.

Проект дома В.А. Ратькова-Рожнова на набережной Екатерининского канала был рассмотрен и утвержден Санкт-Петербургской Городской Управой 10 июля 1886 года со следующей резолюцией: «Постройку вновь каменного 4-х этажного на подвалах лицевого дома по Казначейской улице, показанного на плане под лит. А, каменного 5-этажного на подвалах лицевого по наб. Екатерининского канала под лит. Б, надстройку 4-го этажа на существующем каменном 3-х этажном с подвалами лицевом корпусе по Столярному переулку и 4-го и 5-го этажей на части этого дома по набережной Екатерининского канала с разворотом по Столярному переулку, возведение вновь к лицевому дому лит. В 4-х этажной на подвалах лицевой пристройки лит. Д и прокладку по двору подземных сточных труб с колодцами, как показано на плане двора синей краской, согласно приложенным детальным чертежам дозволить с соблюдением общих правил и с тем: 1) чтобы при устройстве крытых

¹⁶ ЦГИА СПб. Ф. 513. Оп. 102. Д. 3461. Л. 75 об.

¹⁷ ЦГИА СПб. Ф. 513. Оп. 102. Д. 3461. Л. 75-118.

¹⁸ ЦГИА СПб. Ф. 513. Оп. 102. Д. 3461. Л. 119-130.

каменных балконов, металлические балки и скрепления были употреблены надлежащей формы и размеров, определенных по расчету на основании предполагаемой нагрузки; 2) чтобы техник, который примет на себя надзор за работами с ответственностью за их правильность, убедился под свою личную ответственность до надстройки существующих капитальных стен и фундаментов, пробитием местами кирпичной кладки и открытием фундамента; 3) чтобы до надстройки лицевого дома лит. В наружные стены, не имеющие толщины, требуемой параграфом 15 обяз. Пост. по строит. части, были утолщены согласно сему требованию прибуткою кирпича на порландском цементе в перевязь со старой кладкой через каждые 5 рядов; 4) чтобы выступы на лицевых фасадах не выступали за общую линию фасадов соседних домов и чтобы линии для построек по улицам и набережной были отведены обязательно городским землемером»¹⁹.

Проект сохранился в ЦГИА СПб в фонде Городской Управы. В этом проекте в полной мере проявился талант мастера. Разработанная им пространственно-планировочная структура здания с системой внутренних световых дворики на острых углах позволила рационально использовать всю территорию участка. При этом разная этажность корпусов (пять этажей по набережной бывшего Екатерининского канала, по четыре этажа – по Казначейской улице и Столярному переулку) определялись требованиями Строительного устава, запрещавшего строить дома выше ширины улиц.

Таким образом, к 1888 году участок треугольной конфигурации, ограниченный набережной бывшего Екатерининского канала, Столярного переулка и Казначейской улицы оказался полностью застроен четырех-пятиэтажным зданием, в плане повторяющим конфигурацию участка, эффектно оформляющим пересечение Столярного переулка и Екатерининского канала (Грибоедова). В архитектурно-художественном решении фасадов в характере поздней эклектики был примерен весь арсенал выразительных средств, свойственный П.Ю. Сюзору. Крупный горизонтальный руст в уровне первого и второго этажей, четыре раскреповки, завершенные аттиками и четыре прямоугольных в плане эркера на высоту третьего-четвертого этажей фасада по набережной канала. Оформление парадных входов в виде богато украшенных порталов, с «разорванными» луковыми фронтонами и фигурками путти, возлежащих на них. Оконные проемы каждого этажа оформлены по-разному: треугольными, прямыми и лучковыми сандриками, замковыми камнями в сочетании с многочисленными лепными гирляндами и картушами. Пересечение Столярного переулка,

¹⁹ ЦГИА СПб. Ф. 513. Оп. 102. Д. 3461. Л. 136 об – 137 об.

Казначейской улицы и канала Грибоедова фиксируют два угловых эркера в виде башен с купольным завершением. Лицевые фасады здания по Столярному переулку и Казначейской улице оформлены менее торжественно, однако и там присутствует горизонтальная рустовка, прямоугольные эркеры, разнообразное оформление оконных проемов. Дворовые фасады оформлены утилитарно-гладкой штукатуркой, лишь в уровне первого этажа и на всю высоту раскреповки южного дворового фасада имеется ленточный руст. Во двор здания, имеющий также треугольную конфигурацию, ведет лишь один воротный проезд со стороны Казначейской улицы, перекрытый крестовыми сводами на подпружных арках. Интересной особенностью здания является то, что корпуса по Казначейской улице и Столярному переулку имеют по одному мансардному этажу.

Сегодня здание является жилым многоквартирным домом с коммерческими помещениями на первом этаже.

Список источников:

Архивы:

1. *Центральный государственный исторический архив Санкт-Петербурга (ЦГИА СПб):*

1.1. Фонд 515. Описание 1. Дело 3878А. О залоге имущества В.А.Ратьковым-Рожновым, О.В.Серебряковой по наб.Екатерининского канала,71, Казначейской ул.,6 и Столярному пер.,13. 24.03.1903–17.03.1917.

1.2. Фонд 515. Описание 1. Дело 3878. О залоге имущества В.А. и Е.А.Хрущевыми, Б.К.Линде, В.А.Ратьковым-Рожновым по наб.Екатерининского канала,71, Казначейской ул.,6 и Столярному пер.,13. 31.10.1883–15.01.1901.

1.3. Фонд 513. Описание 127. Дело 136. По прошению заведующего домом Ужнберг коллежский советник Васильева о надстройках и новых постройках во 2 участке Казанской части по Казначейской ул. N 14/6. 21.03.1886–без даты.

1.4. Фонд 513. Описание 102. Дело 3461. Чертежи дома на участке, принадлежавшем Петрову, А.Г.Кушелеву-Безбородко, наследникам Жуберта, наследникам Шабрло, В.А.Хрущеву, В.А.Ратькову-Рожнову по Столярному пер., 13, Казначейской ул., 6 и наб.Екатерининского кан., 71. 1824–1887.

1.5. Фонд 573. Описание 1. Дело 251А. Дом Ратькова - Рожнова, Екатерининский канал дом 71-6-13. 05.06.1864–14.08.1902.

2. *Сектор хранения документированной информации Управления организационного обеспечения и контроля КГИОП (архив КГИОП):*

2.1. Паспорт объекта культурного наследия «Дом В.А. Ратькова-Рожнова» от 05.11.2012 г. П. 724, инв. № 1604п.

Библиография:

1. Архитекторы-строители Санкт-Петербурга. /Под общ. ред. Б.М. Кирикова. / СПб., 1996. Барышников М.Н. Деловой мир Петербурга: исторический справочник. СПб., 1997.
2. Богданов А.И. Описание Санкт-Петербурга – СПб.,1997.
3. Глезеров С.Е. Исторические районы. СПб., 2005.
4. Городские имена сегодня и вчера. Петербургская топонимика. Справочник-путеводитель. Изд. 2-е переработанное и дополненное. Спб., 1992.
5. Гринцевич В.С. Проекты перепланировки Петербурга второй половины XIX – начала XX века // Архитектурное наследство. Вып. 9. Л., М.: 1959.
6. Ерофеев А., Владимирович А. Петербург в названиях улиц. Происхождение названий улиц и проспектов, рек и каналов, мостов, островов. СПб., 2009.
7. Исавченко В.Г. Павел Сюзор. // Зодчие Санкт-Петербурга XIX – начала XX века. СПб., 1998.
8. Историческая застройка Санкт-Петербурга. Перечень выявленных объектов, представляющих историческую, научную, художественную или иную культурную ценность (учетных зданий). СПб., 2001.
9. Китнер Ю.И. Николаева Т.И. Иероним Китнер (Архитекторы Санкт-Петербурга). СПб., 2000.
10. Лисовский В.Г. Санкт-Петербург: очерки архитектурной истории города. Т 1: Классический город. М., 2009; Т. 2: от классики к современности. М. 2009.
11. Памятники истории и культуры Санкт-Петербурга, состоящие под государственной охраной. Справочник. СПб.: «Альт-Софт», 2005.
12. Петербург весь наш на ладони. Печатается по изданию 1874 года. М., 2003.
13. Раков Ю. В бывшем столярном переулке. – «Смена». 18.07.1971.
14. Три века Санкт-Петербурга: Энциклопедия: В 3 т. – Т. 1: Осьмнадцатое столетие: В 2 кн. – СПб.: Филологический факультет СПбГУ; Издательский центр «Академия», 2003.
15. Юхнева Е.Д. Петербургские доходные дома: очерки по истории быта. М., 2007.

Иконография

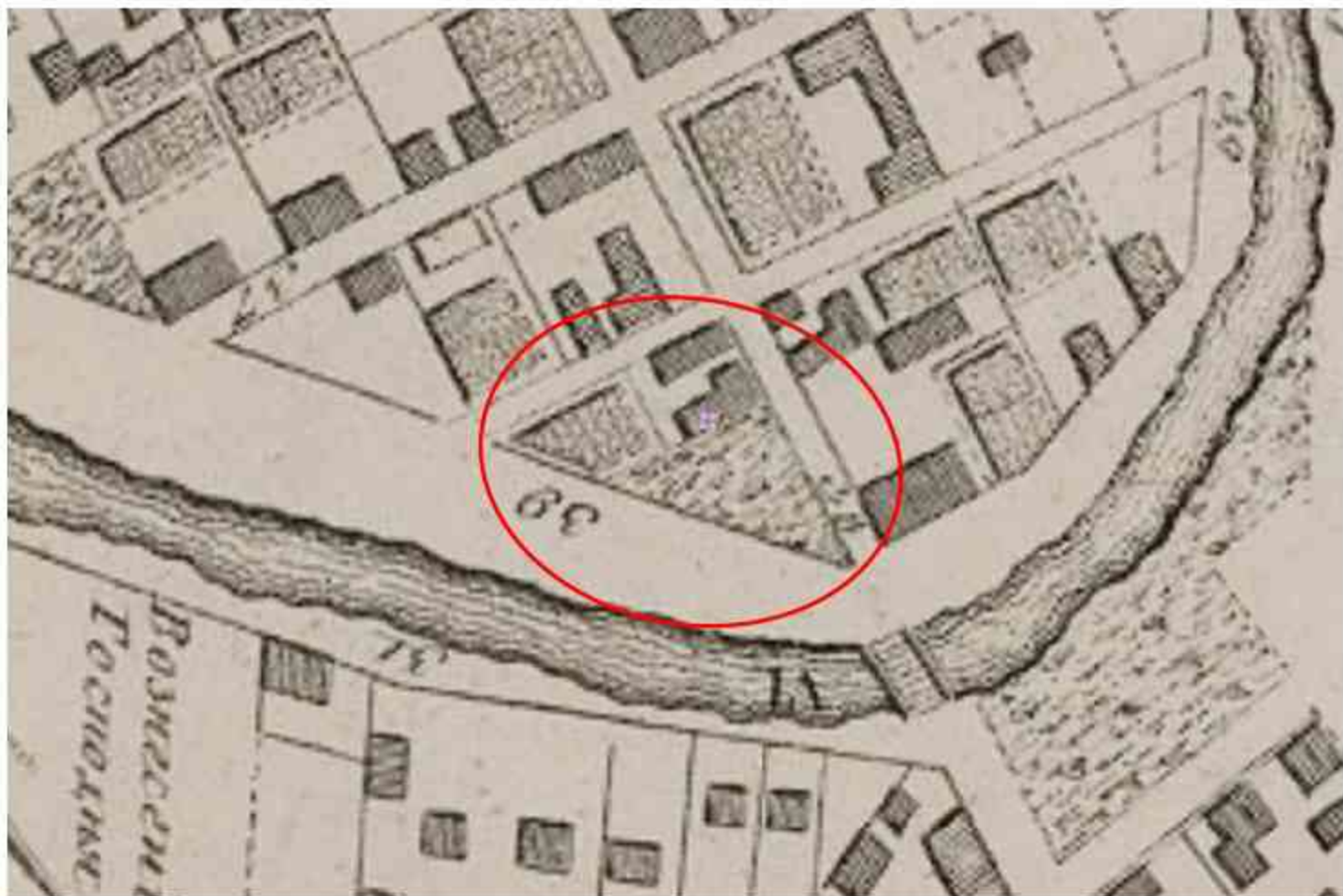
Список иллюстраций:

1. Карта столичного города Санкт-Петербурга 1753 года. Фрагмент. // Источник: http://www.etomesto.ru/map-peterburg_spb-1753/ (дата обращения: 13.06.2024).
2. План 2-й Адмиралтейской части 2 и 3 кварталов. XI план. Атлас Санкт-Петербурга 1798 года. // Источник: ЦГИА СПб Фонд 513, Опись 168, ед.хр. № 319.
3. План С.-Петербурга 1803 года. Фрагмент. // Источник: http://www.etomesto.ru/map-peterburg_1828/ (дата обращения: 13.06.2024).
4. Чертежи улиц центра Петербурга начала XIX века. Фрагмент. // Источник: http://www.etomesto.ru/map-peterburg_rayony-xix-2/ (дата обращения: 13.06.2024).
5. План города Санкт-Петербурга 1820 года. Фрагмент. // Источник: http://www.etomesto.ru/map-peterburg_plan-1820/ (дата обращения: 13.06.2024).
6. План и фасады 2-й Адмиралтейской части 3 квартала №128. А – Двор капитана Петрова [неразборчиво] графа Кушелева-Безбородко. 1824 г. // Источник: ЦГИА СПб. Ф. 513. Оп. 102. Д. 3461. Лл. 1-4.
7. Подробный план Санкт-Петербурга 1828 года генерал майора Шуберга. Фрагмент. // Источник: http://www.etomesto.ru/map-peterburg_1828/ (дата обращения: 13.06.2024).
8. План по 2-й Адмиралтейской части 3-го квартала под №128 и 14. По дому графа Кушелева-Безбородко. 1835 г. // Источник: ЦГИА СПб. Ф. 513. Оп. 102. Д. 3461. Лл. 5-8.
9. План и фасады по 2-й Адмиралтейской части 3 квартала под №128 и 14. 1836 г. // Источник: ЦГИА СПб. Ф. 513. Оп. 102. Д. 3461. Л. 9-12.
10. План и фасады по 2-й Адмиралтейской части 3 квартала под №128 и 14. 1836 г. // Источник: ЦГИА СПб. Ф. 513. Оп. 102. Д. 3461. Лл. 13-16.
11. Фасады по дому графа Кушелева-Безбородко 2-й части 3 квартала. 1836 г. // Источник: ЦГИА СПб. Ф. 513. Оп. 102. Д. 3461. Лл. 17-20.
12. Фасад по 2-й Адмиралтейской части 3 квартала №128 и 14. 1837 г. // Источник: ЦГИА СПб. Ф. 513. Оп. 102. Д. 3461. Лл. 21-24.
13. Фасад по 2 Адмиралтейской части 3 квартала под №128 и 14. 1837 г. // Источник: ЦГИА СПб. Ф. 513. Оп. 102. Д. 3461. Лл. 25, 27.
14. План по 2 Адмиралтейской части 3 квартала под №128 и 14. 1837 г. // Источник: ЦГИА СПб. Ф. 513. Оп. 102. Д. 3461. Лл. 26, 28.
15. План и фасад по 2 Адмиралтейской части 3 квартала №128/14. 1837 г. // Источник: ЦГИА СПб. Ф. 513. Оп. 102. Д. 3461. Лл. 33-36.
16. Генеральный план на дом действительного статского советника графа Александра Григорьевича Кушелева-Безбородко 2-й Адмиралтейской части 3-го квартала №128/54,5, 14. 1840 г. // Источник: ЦГИА СПб. Ф. 513. Оп. 102. Д. 3461. Л. 37.

17. Фасад и план дома графа Кушелева-Безбородко 2-й Адмиралтейской части 3-го квартала под №128/14. 1849 г. // Источник: ЦГИА СПб. Ф. 513. Оп. 102. Д. 3461. Лл. 38-39.
18. План двора со строениями графа Кушелева-Безбородко во 2-й Адмиралтейской части 3-го квартала под №128/14 с показанием под литерой А пристройки к существующему сараю, указанного под литерой В. Б/д. // Источник: ЦГИА СПб. Ф. 513. Оп. 102. Д. 3461. Лл. 40-41.
19. План двора принадлежащего графу Кушелеву-Безбородко 2-й Адмиралтейской части 3-го квартала под №128/14. 1863 г. // Источник: ЦГИА СПб. Ф. 513. Оп. 102. Д. 3461. Л. 42об.
20. Генеральный план дома со строениями принадлежащими наследникам иностранцам Жуберт в Казанской части 2-го участка №13, 6 и 71. 1868 г. // Источник: ЦГИА СПб. Ф. 513. Оп. 102. Д. 3461. Лл. 44-45.
21. План двора наследников Жуберт в Казанской части 2 участка по набережной Екатерининского канала, Столярного переулка и Малой Мещанской улицы под №№ 8, 13, 5/71. 1870 г. // Источник: ЦГИА СПб. Ф.513 Оп.102 Д.3461 Лл.46-47.
22. Фасады и разрезы лит. Д и Д'. Б/д. // Источник: ЦГИА СПб. Ф.513 Оп.102 Д.3461 Лл.49-50.
23. План двора наследников Шабрио Казанской части 3-го участка под №13/8. 1874 г. // Источник: ЦГИА СПб. Ф.513 Оп.102 Д.3461 Л.60.
24. План двора г-на Жуберт Казанской части 2-го участка под №8, 13, 71 и 73. 1874 г. // Источник: ЦГИА СПб. Ф.513 Оп.102 Д.3461 Л.61.
25. Фасад в предположенном виде 5-этажного каменного на нежилых подвалах дома купца Василия Александровича Хрущова Казанской части 2 участка по Малой Мещанской улице. 1875 г. // Источник: ЦГИА СПб. Ф.513 Оп.102 Д.3461 Лл.65-66.
26. Фасад дома принадлежащего купцу Василию Александровичу Хрущеву Казанской части 2 участка по Малой Мещанской улице (в существующем виде). Б/д. // Источник: ЦГИА СПб. Ф.513 Оп.102 Д.3461 Лл.67-68.
27. Фасад в предположенном виде 5-этажного каменного на нежилых подвалах дома купца Василия Александровича Хрущова Казанской части 2 участка по Столярной улице. 1875 г. // Источник: ЦГИА СПб. Ф.513 Оп.102 Д.3461 Лл.71-72.
28. План двора Василия Александровича Хрущева Казанской части 2-го участка под № 8, 13, 71 и 73. 1874 г. // Источник: ЦГИА СПб. Ф.513 Оп.102 Д.3461 Л.73.
29. План подвального этажа. 1875 г. // Источник: ЦГИА СПб. Ф.513 Оп.102 Д.3461 Л.74.
30. План двора купца Василия Александровича Хрущова Казанской части 2-го участка по набережной Екатерининского канала, Столярной и Малой Мещанской улицам под №№ 8, 13, 71 и 73. Б/д. // Источник: ЦГИА СПб. Ф.513 Оп.102 Д.3461 Л.75.

31. Фасад дома принадлежащего купцу Василию Александровичу Хрущеву Казанской части 2 участка по Екатерининскому каналу (в предполагаемом виде). 1876 г. // Источник: ЦГИА СПб. Ф.513 Оп.102 Д.3461 Лл.77-78.
32. Разрез по линии порг. Б/д. // Источник: ЦГИА СПб. Ф.513 Оп.102 Д.3461 Лл.106-107.
33. План двора купца Василия Хрущева Казанской части 3-го участка на углу Екатерининского канала, Столярной и Малой Мещанской улиц под №№73, 13 и 8. 1874 г. // Источник: ЦГИА СПб. Ф.513 Оп.102 Д.3461 Л.119.
34. Фасад по Столярному переулку. Б/д. // Источник: ЦГИА СПб. Ф.513 Оп.102 Д.3461 Лл.138-142
35. Детальный план подвального этажа. Б/д. // Источник: ЦГИА СПб. Ф.513 Оп.102 Д.3461 Лл.161-166.
36. Детальный план 1-го этажа. Б/д. // Источник: ЦГИА СПб. Ф.513 Оп. 102 Д.3461 Лл.155-160.
37. Детальный план 2 этажа. Б/д. // Источник: ЦГИА СПб. Ф.513 Оп. 102 Д.3461 Лл.167-172.
38. Детальный план 3 этажа. Б/д. // Источник: ЦГИА СПб. Ф.513 Оп. 102 Д.3461 Лл.179-184.
39. Детальный план 4 этажа. Б/д. // Источник: ЦГИА СПб. Ф.513 Оп. 102 Д.3461 Лл.173-178.
40. 37. Детальный план 5 этажа. Б/д. // Источник: ЦГИА СПб. Ф.513 Оп. 102 Д.3461 Лл.185-190.
41. План двора тайного советника Владимира Александровича Ратькова-Рожнова Казанской части 2 уч. Б/д. // Источник: ЦГИА СПб. Ф.513 Оп. 102 Д.3461 Лл.197-198.
42. Фасад по Казначейской улице. Б/д. // Источник: ЦГИА СПб. Ф.513 Оп. 102 Д.3461 Лл.199-204.
43. Фасад дома № 71 - угол Столярного переуллка, 13 и Казначейской ул., 6 - дом В.А.Ратькова-Рожнова (арх. П.Ю.Сюзор, 1886-1888). Фотография ателье Буллы. 1912-1913 гг. // Источник: ЦГАКФФД СПб. Фотодокументы. Оп.1Ж-1. Ед.хр.8.
44. Кокушкин мост и вид на дом Раткова-Рожнова. Фотография. Автор фото неизвестен. 1969 г. // Источник: <https://pastvu.com/p/945120> (дата обращения: 13.06.2024).
45. Канал Грибоедова, вид на Кокушкин мост. Фотография. Автор фото неизвестен. 1967-1972 гг. // Источник: <https://pastvu.com/p/158983> (дата обращения: 13.06.2024).
46. Бывший доходный дом Ратькова-Рожнова. Из книги Е.И.Кириченко "Русская архитектура 1830-1910-х годов", Москва, "Искусство",1978. Фотография. Автор фото неизвестен. 1965-1970 гг. // Источник: <https://pastvu.com/p/246009> (дата обращения: 13.06.2024).
47. Кокушкин мост и канал Грибоедова. Из фотокниги "Ленинград-город у моря". "Прогресс". Москва. 1975. Фотография. Автор фото неизвестен. 1970-1974 гг. // Источник: <https://pastvu.com/p/1383695> (дата обращения: 13.06.2024).

48. Канал Грибоедова. Слева – фрагмент дома Ратькова-Рожнова. Фотография. Автор фото неизвестен. 1976–1979 гг. // Источник: <https://pastvu.com/p/134743> (дата обращения: 13.06.2024).
49. Вид на фрагмент фасада дома №6 от Казначейской улицы по направлению к набережной канала Грибоедова. Фотография. Автор фото – Громов С.Р. 1982 г. // Источник: ЦГАКФФД СПб. Фотодокументы. Оп.1АР-80. Ед.хр.121016.
50. Фрагмент углового фасада дома №6 на Казначейской улице (дом №13 на набережной канала Грибоедова). Фотография. Автор фото – Громов С.Р. 1982 г. // Источник: ЦГАКФФД СПб. Фотодокументы. Оп.1АР-80. Ед.хр.121015.
51. Кокушкин мост и вид на дом Раткова-Рожнова. Фотография. Автор фото неизвестен. 1983 г. // Источник: <https://pastvu.com/p/2006902> (дата обращения: 13.06.2024).
52. Жилой дом на набережной канала Грибоедова, 71. Дом Ратькова-Рожнова. Фотография. Автор фото неизвестен. 1985 г. // Источник: <https://pastvu.com/p/251546> (дата обращения: 13.06.2024).
53. На канале Грибоедова. Дом Ратькова-Рожнова. Фотография. Автор фото неизвестен. 1987 г. // Источник: <https://pastvu.com/p/133996> (дата обращения: 13.06.2024).
54. Улица Пржевальского (Столярный переулок). Фотография. Автор фото неизвестен. 1988 г. // Источник: <https://pastvu.com/p/1577518> (дата обращения: 13.06.2024).
55. Доходный дом Ратькова-Рожнова на канале Грибоедова. Фотография. Автор фото неизвестен. 1989 г. // Источник: <https://pastvu.com/p/134902> (дата обращения: 13.06.2024).
56. Спуск к воде у Казначейской улицы. Фотография. Автор фото – Anspok Evgeny. 1997 г. // Источник: <https://pastvu.com/p/1325480> (дата обращения: 13.06.2024).
57. Канал Грибоедова и вид на дом Ратькова-Рожнова (слева). Фотография. Автор фото неизвестен. 1995–2000 гг. // Источник: <https://pastvu.com/p/1113721> (дата обращения: 13.06.2024).
58. Набережная канала Грибоедова, 71. Доходный дом Ратькова-Рожнова. Лицевой фасад по набережной канала Грибоедова. Портал парадного входа (правый). Вид с показом кронштейнов металлического козырька. Фотография. Автор фото – Доспехов Сергей Владимирович. 2000 г. // Источник: <https://pastvu.com/p/1494215> (дата обращения: 13.06.2024).



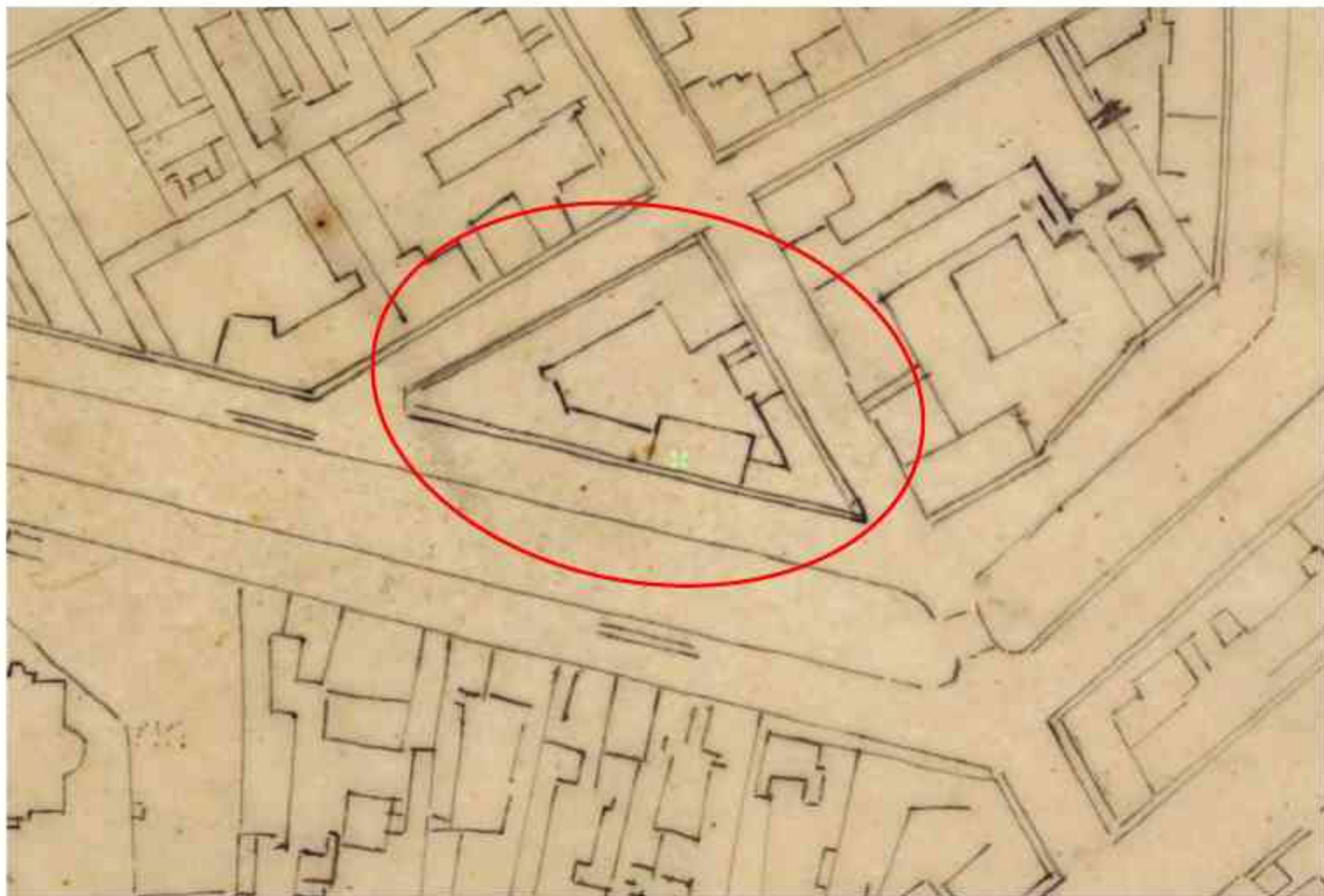
1. Карта столичного города Санкт-Петербурга 1753 года. Фрагмент. // Источник: http://www.etomesto.ru/map-peterburg_spb-1753/ (дата обращения: 13.06.2024).



2. План 2-й Адмиралтейской части 2 и 3 кварталов. XI план. Атлас Санкт-Петербурга 1798 года. // Источник: ЦГИА СПб Фонд 513, Опись 168, ед.хр. № 319.




3. План С.-Петербурга 1803 года. Фрагмент. // Источник: http://www.etomesto.ru/map-peterburg_1828/ (дата обращения: 13.06.2024).



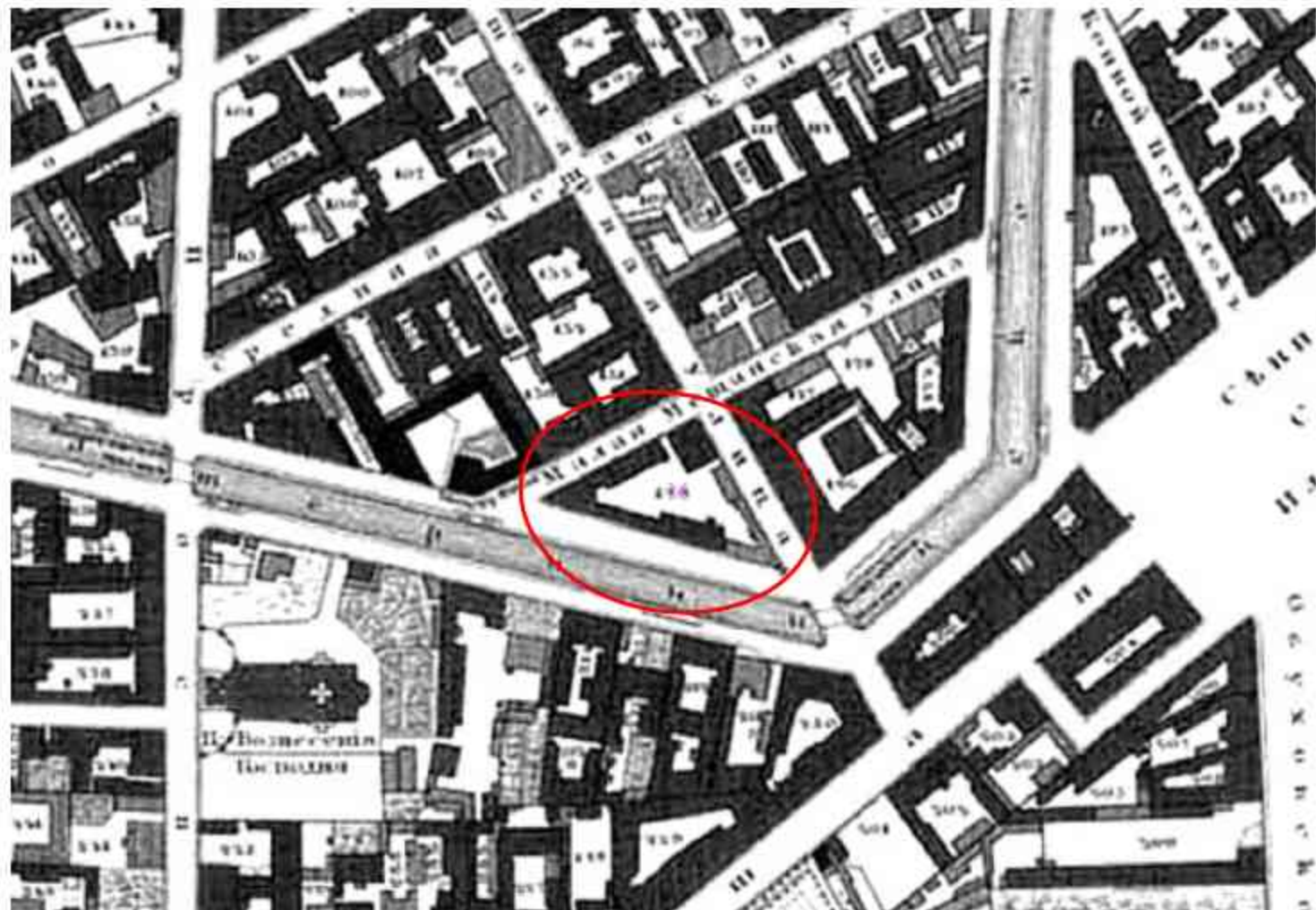
4. Чертежи улиц центра Петербурга начала XIX века. Фрагмент. // Источник: http://www.etomesto.ru/мар-peterburg_району-хix-2/ (дата обращения: 13.06.2024).




5. План города Санкт-Петербурга 1820 года. Фрагмент. // Источник: http://www.etomesto.ru/map-peterburg_plan-1820/ (дата обращения: 13.06.2024).




6. План и фасады 2-й Адмиралтейской части 3 квартала №128. А – Двор капитана Петрова [неразборчиво] графа Кушелева-Безбородко. 1824 г. // Источник: ЦГИА СПб. Ф. 513. Оп. 102. Д. 3461. Лл. 1-4.



7. Подробный план Санкт-Петербурга 1828 года генерал-майора Шуберта. Фрагмент. // Источник: http://www.etomesto.ru/map-peterburg_1828/ (дата обращения: 13.06.2024).



8. План по 2-й Адмиралтейской части 3-го квартала под №128 и 14. По дому графа Кушелева-Безбородко. 1835 г. // Источник: ЦГИА СПб. Ф. 513. Оп. 102. Д. 3461. Лл. 5-8.



9. План и фасады по 2-й Адмиралтейской части 3 квартала под №128 и 14, 1836 г. // Источник: ЦГИА СПб. Ф. 513. Оп. 102. Д. 3461. Л. 9-12.



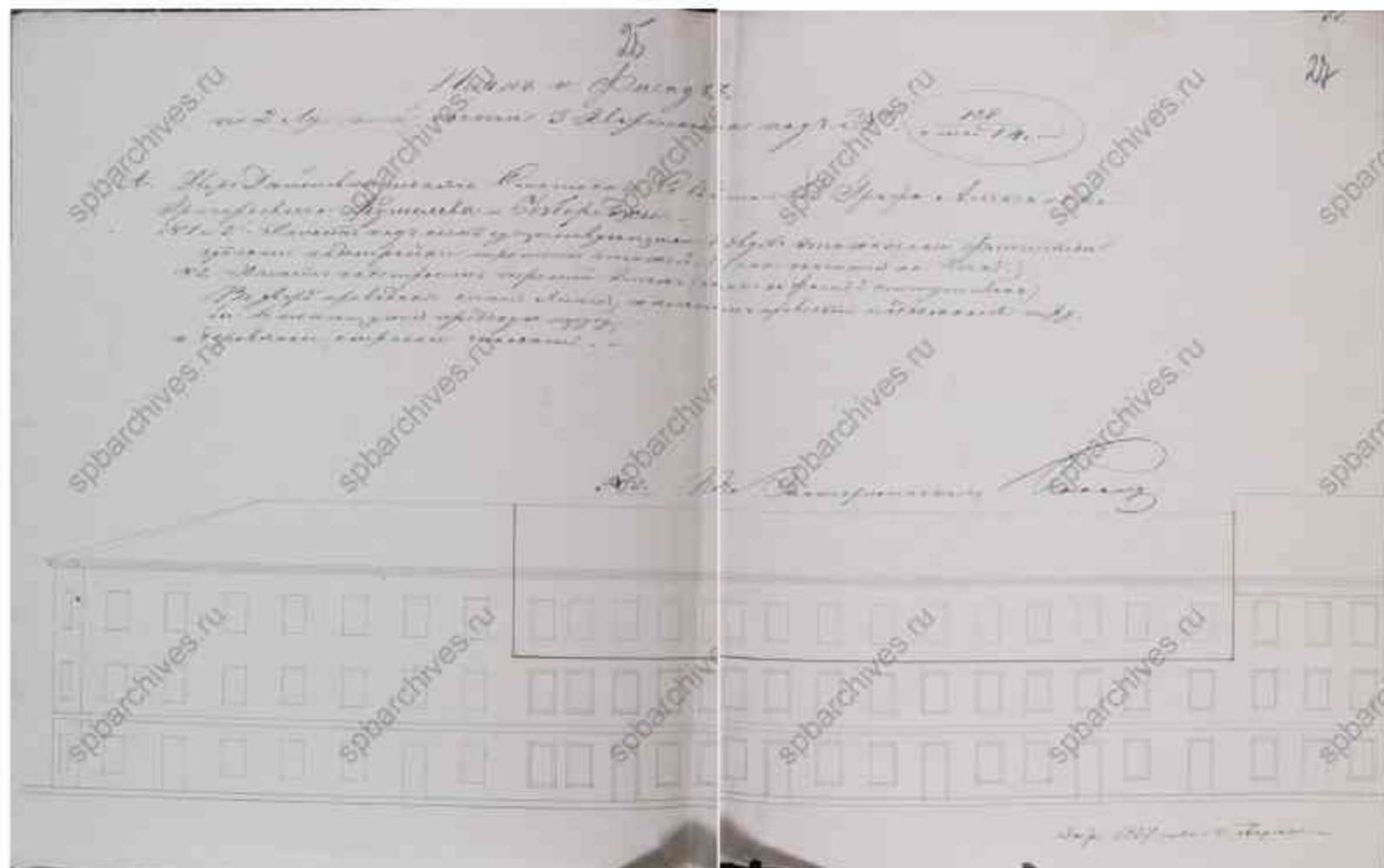
10. План и фасады по 2-й Адмиралтейской части 3 квартала под №128 и 14. 1836 г. // Источник: ЦГИА СПб. Ф. 513. Оп. 102. Д. 3461. Лл. 13-16.



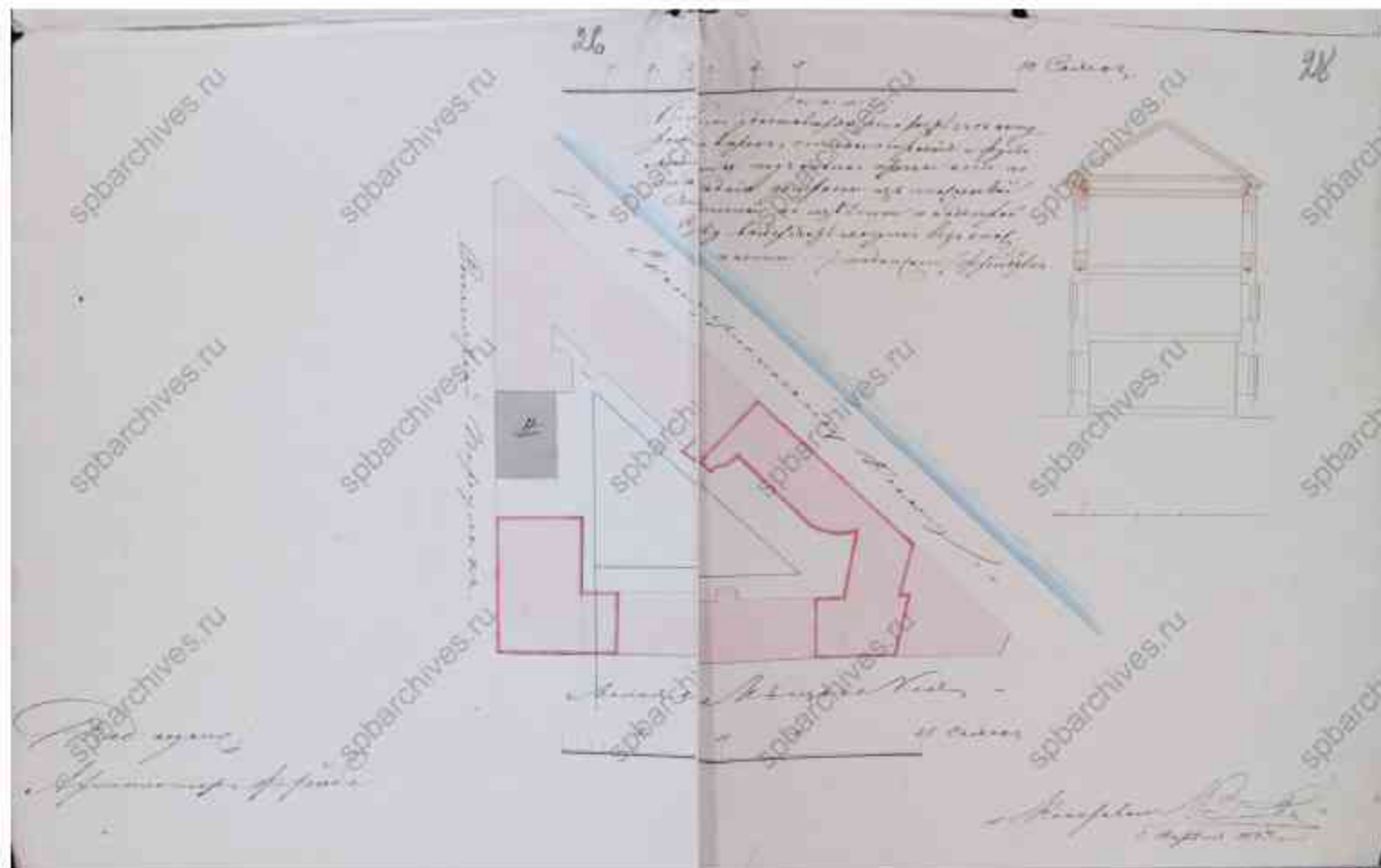
11. Фасады по дому графа Кушелева-Безбородко 2-й части 3 квартала. 1836 г. // Источник: ЦГИА СПб. Ф. 513. Оп. 102. Д. 3461. Лл. 17-20.



12. Фасад по 2-й Адмиралтейской части 3 квартала №128 и 14. 1837 г. //
 Источник: ЦГИА СПб. Ф. 513. Оп. 102. Д. 3461. Лл. 21-24.




13. Фасад по 2 Адмиралтейской части 3 квартала под №128 и 14. 1837 г. // Источник: ЦГИА СПб. Ф. 513. Оп. 102. Д. 3461. Лл. 25, 27.



14. План по 2 Адмиралтейской части 3 квартала под №128 и 14. 1837 г. // Источник: ЦГИА СПб. Ф. 513. Оп. 102. Д. 3461. Лл. 26, 28.




15. План и фасад по 2 Адмиралтейской части 3 квартала №128/14. 1837 г. // Источник: ЦГИА СПб. Ф. 513, Оп. 102, Д. 3461, Лл. 33-36.




16. Генеральный план на дом действительного статского советника графа Александра Григорьевича Кушелева-Безбородко 2-й Адмиралтейской части 3-го квартала №128/54,5, 14. 1840 г. // Источник: ЦГИА СПб. Ф. 513. Оп. 102. Д. 3461. Л. 37.



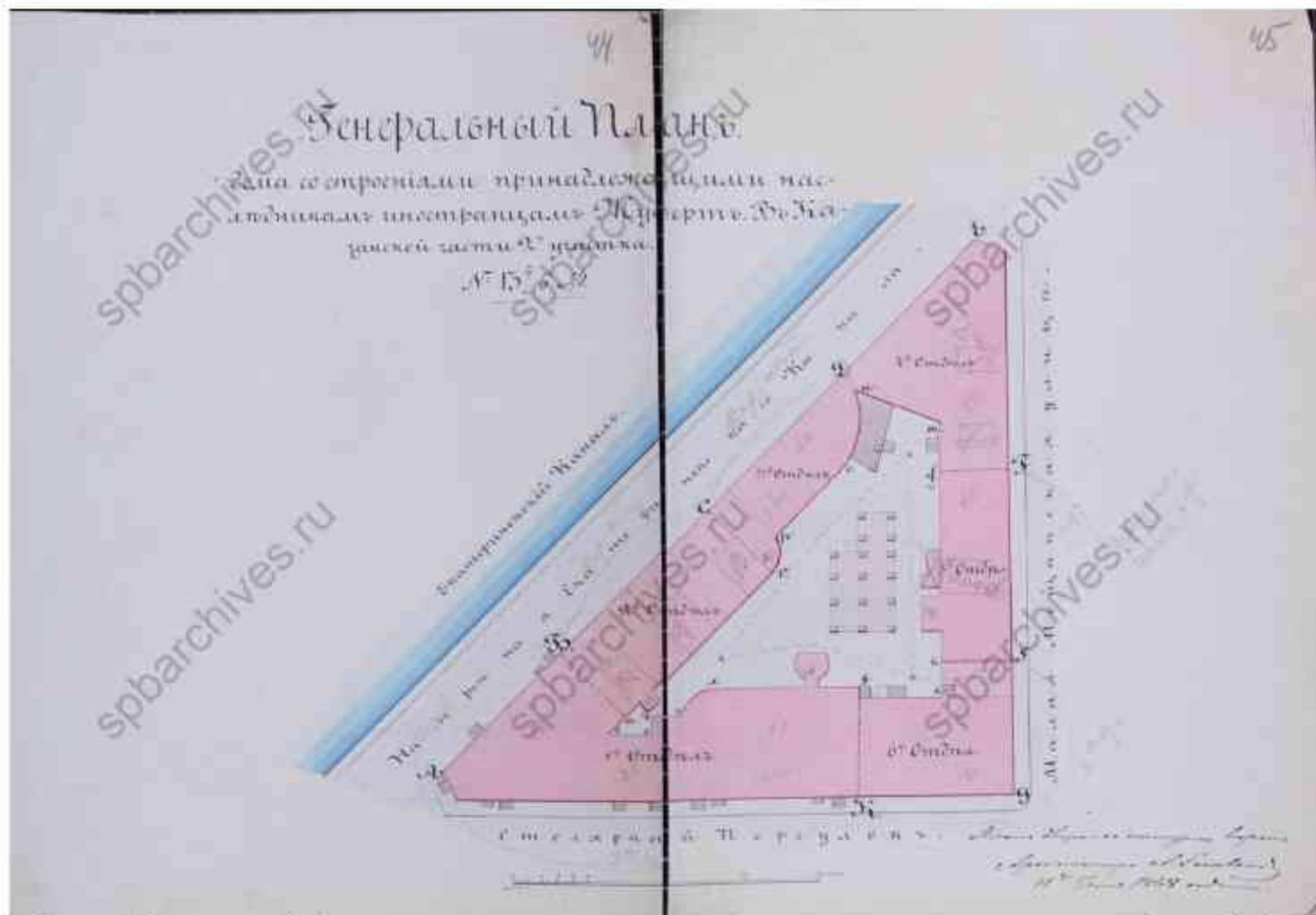
17. Фасад и план дома графа Кушелева-Безбородко 2-й Адмиралтейской части 3-го квартала под №128/14. 1849 г. // Источник: ЦГИА СПб. Ф. 513. Оп. 102. Д. 3461. Лл. 38-39.



18. План двора со строениями графа Кушелева-Безбородко во 2-й Адмиралтейской части 3-го квартала под №128/14 с показанием под литерой А пристройки к существующему сараю, указанного под литерой В. Б/д. // Источник: ЦГИА СПб. Ф. 513. Оп. 102. Д. 3461. Лл. 40-41.



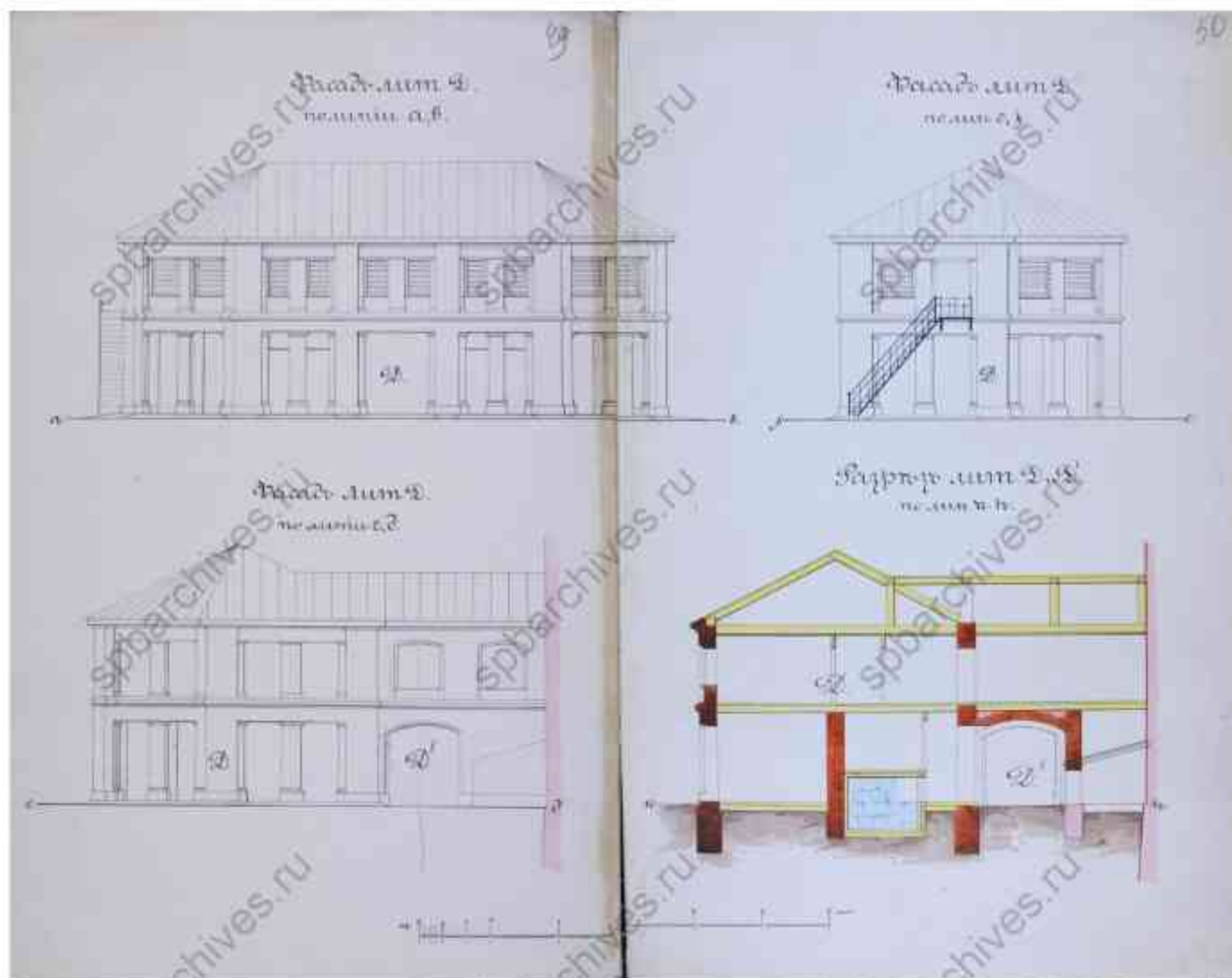
19. План двора принадлежащего графу Кушелеву-Безбородко 2-й Адмиралтейской части 3-го квартала под №128/14. 1863 г. // Источник: ЦГИА СПб. Ф. 513. Оп. 102. Д. 3461. Л. 42об.



20. Генеральный план дома со строениями принадлежащими наследникам иностранцам Жуберт в Казанской части 2-го участка №13, 6 и 71. 1868 г. // Источник: ЦГИА СПб. Ф. 513. Оп. 102. Д. 3461. Лл. 44-



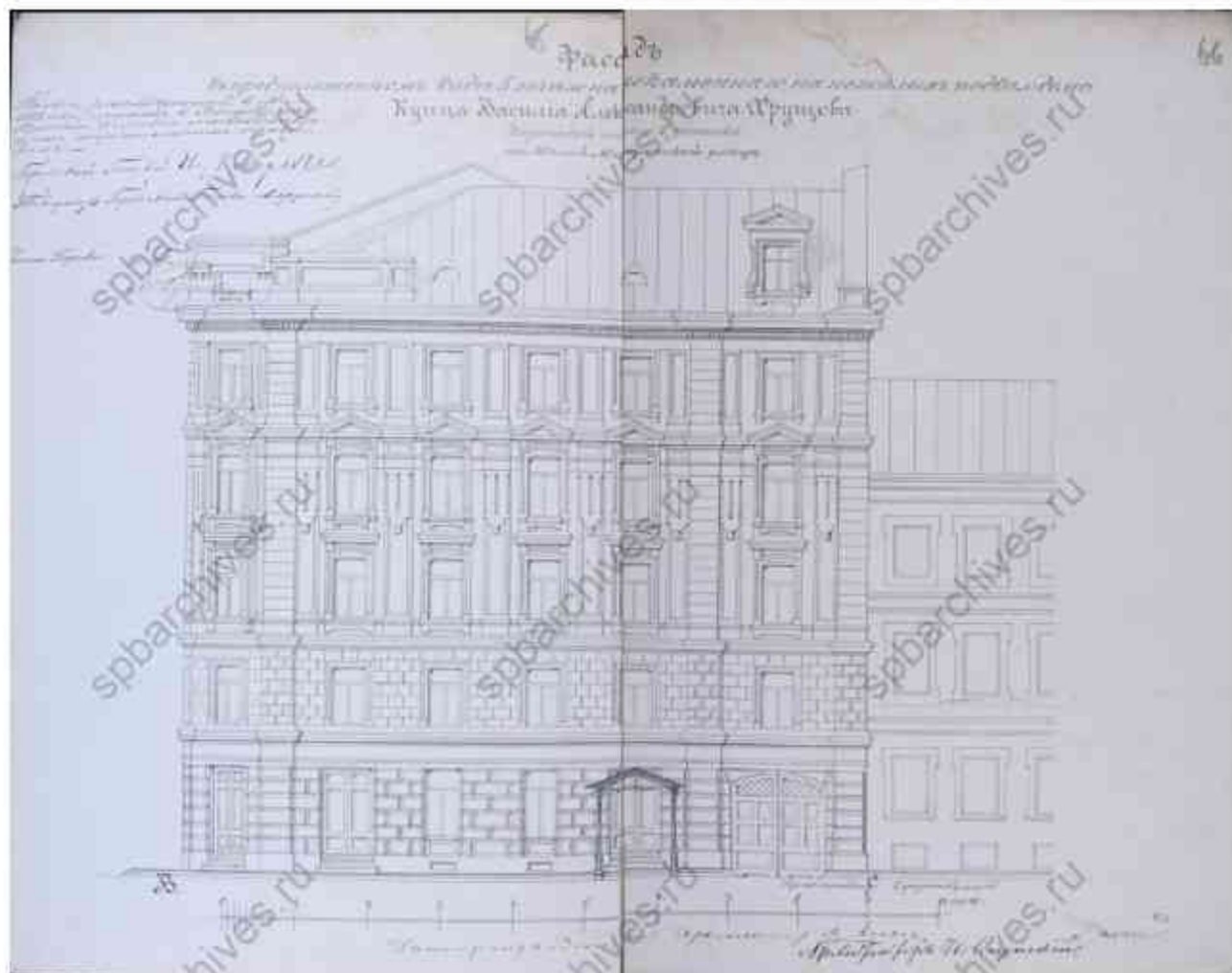
21. План двора наследников Жуберт в Казанской части 2 участка по набережной Екатерининского канала, Столярного переулочка и Малой Мещанской улицы под №№ 8, 13, 5/71. 1870 г. // Источник: ЦГИА СПб. Ф.513 Оп.102 Д.3461 Лл.46-47.




22. Фасады и разрезы лит. Д и Д', Б/д. // Источник: ЦГИА СПб. Ф.513 Оп.102 Д.3461 Лл.49-50.



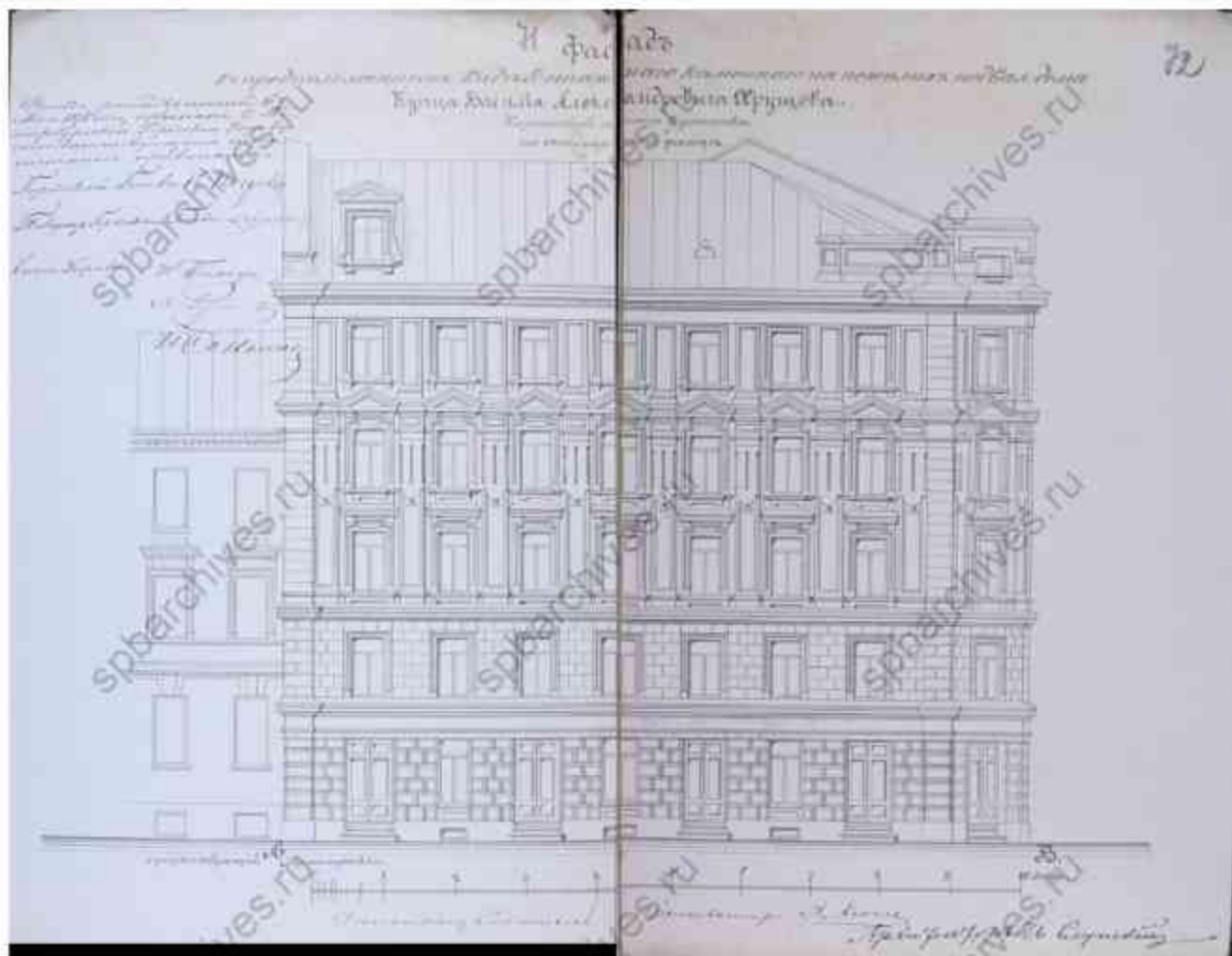
23. План двора наследников Шабрио Казанской части 3-го участка под №13/8. 1874 г. // Источник: ЦГИА СПб. Ф.513 Оп.102 Д.3461 Л.60.



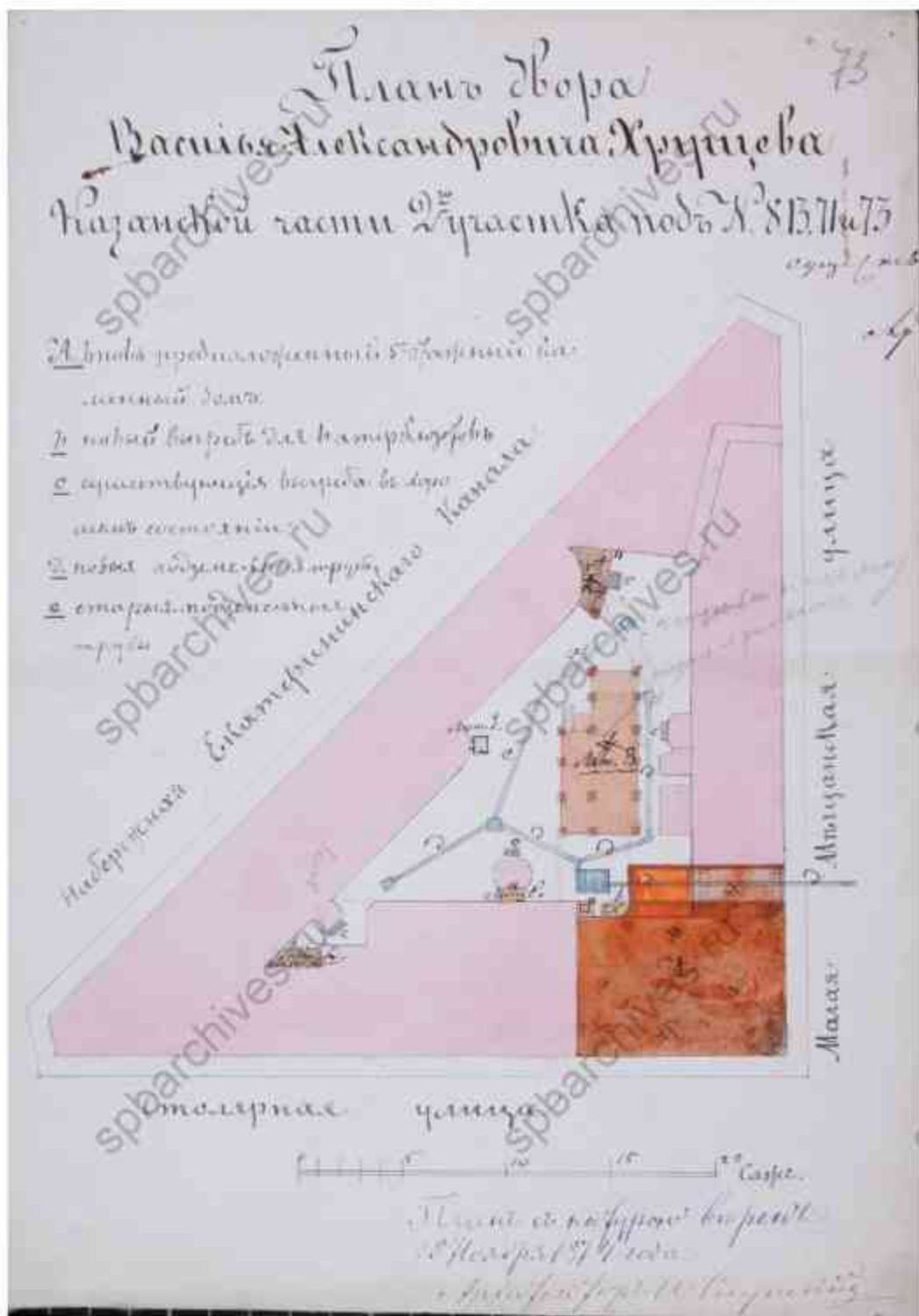
25. Фасад в предположенном виде 5-этажного каменного на нежилых подвалах дома купца Василия Александровича Хрущова Казанской части 2 участка по Малой Мещанской улице. 1875 г. // Источник: ЦГИА СПб. Ф.513 Оп.102 Д.3461 Лл.65-66.




26. Фасад дома принадлежащего купцу Василию Александровичу Хрущеву Казанской части 2 участка по Малой Мещанской улице (в существующем виде). Б/д. // Источник: ЦГИА СПб. Ф.513 Оп.102 Д.3461 Лл.67-68.




27. Фасад в предположенном виде 5-этажного каменного на нежилых подвалах дома купца Василия Александровича Хрущева Казанской части 2 участка по Столярной улице. 1875 г. // Источник: ЦГИА СПб. Ф.513 Оп.102 Д.3461 Лл.71-72.



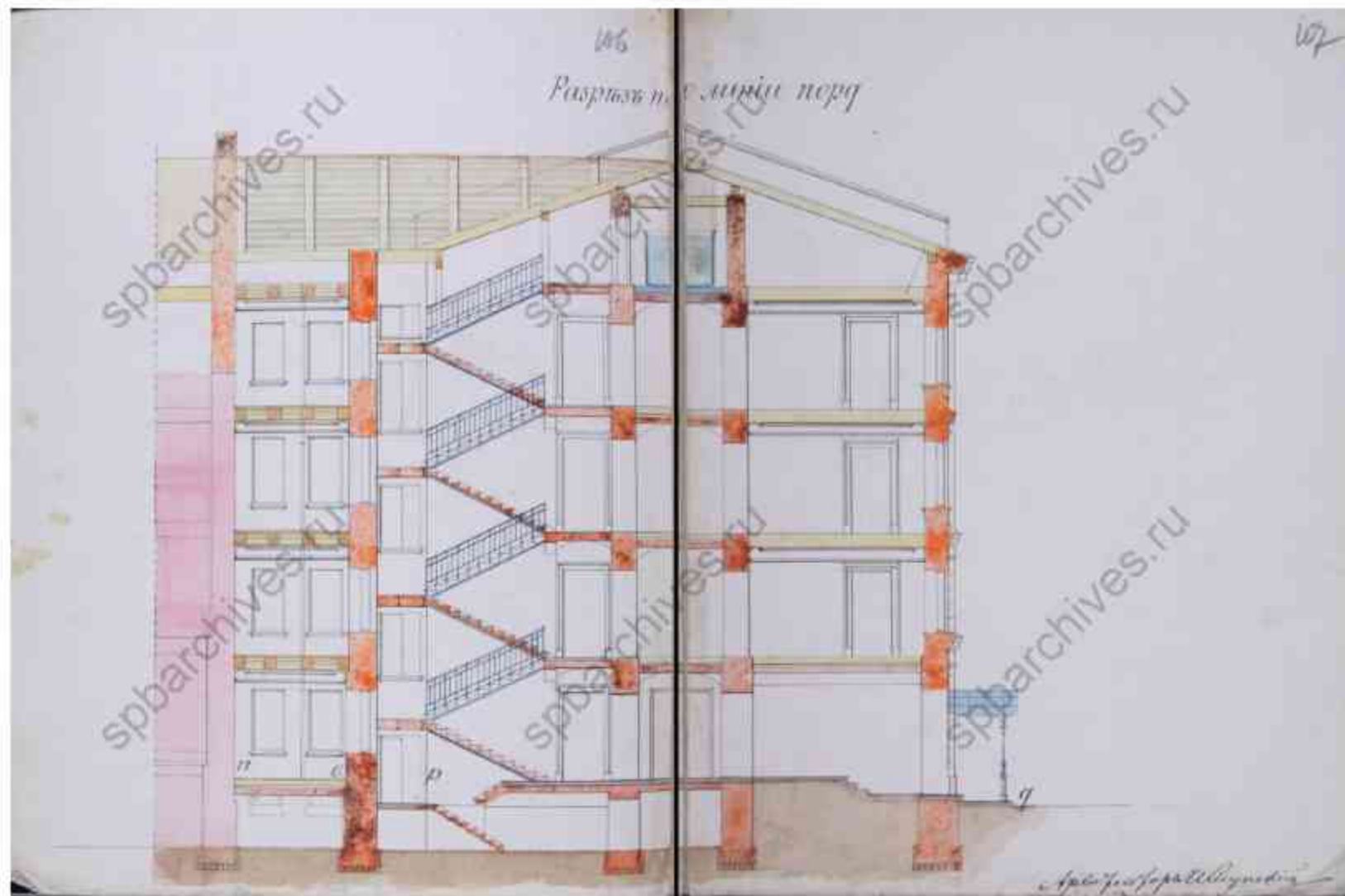
28. План двора Василия Александровича Хрущева Казанской части 2-го участка под № 8, 13, 71 и 73. 1874 г. // Источник: ЦГИА СПб. Ф.513 Оп.102 Д.3461 Л.73.



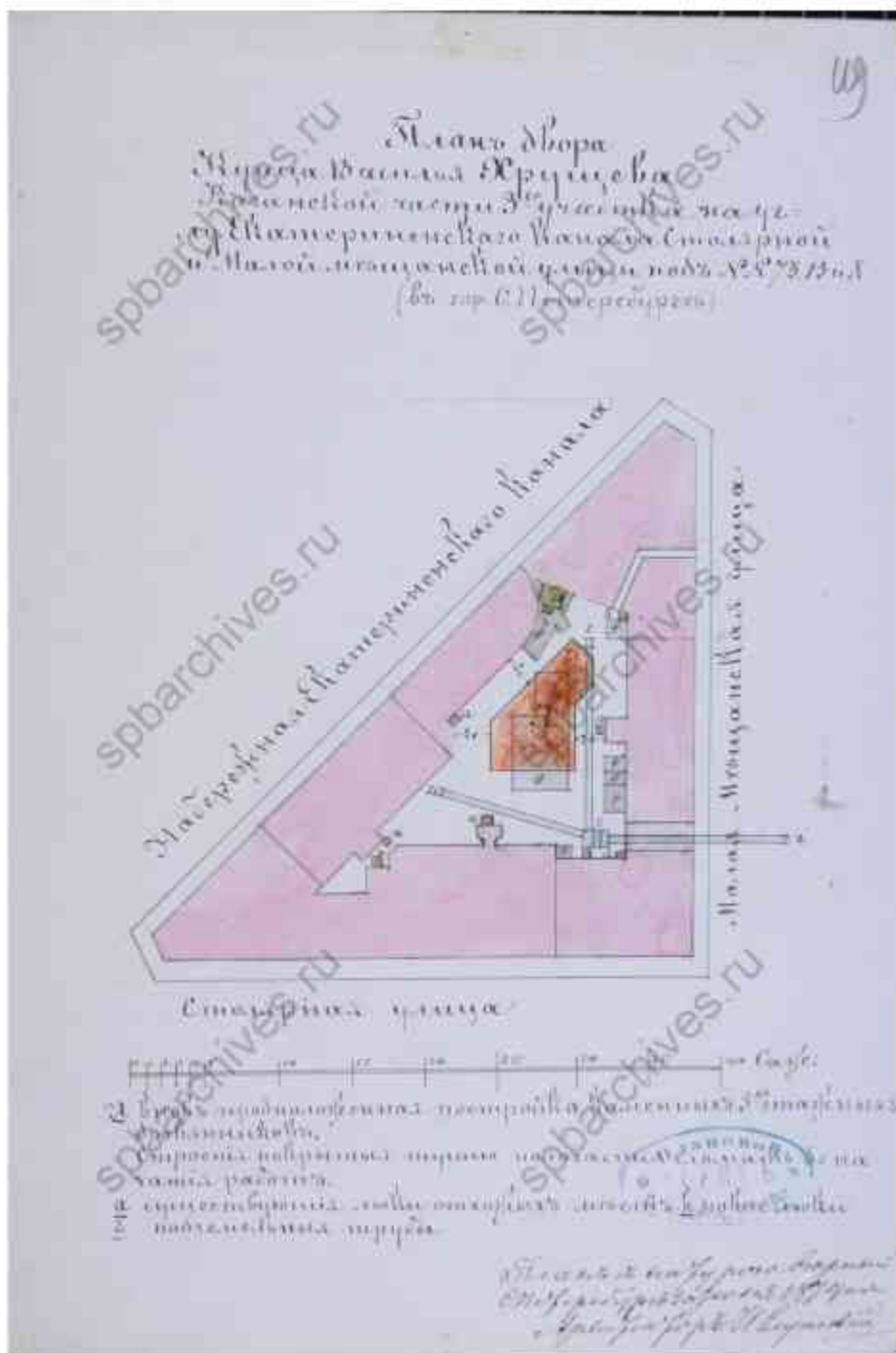
30. План двора купца Василия Александровича Хрущова Казанской части 2-го участка по набережной Екатерининского канала, Столярной и Малой Мещанской улицам под №№ 8, 13, 71 и 73. Б/д. // Источник: ЦГИА СПб. Ф.513 Оп.102 Д.3461 Л.75.



31. Фасад дома принадлежащего купцу Василию Александровичу Хруцеву Казанской части 2 участка по Екатерининскому каналу (в предполагаемом виде). 1876 г. // Источник: ЦГИА СПб. Ф.513 Оп.102 Д.3461 Лл.77-78.



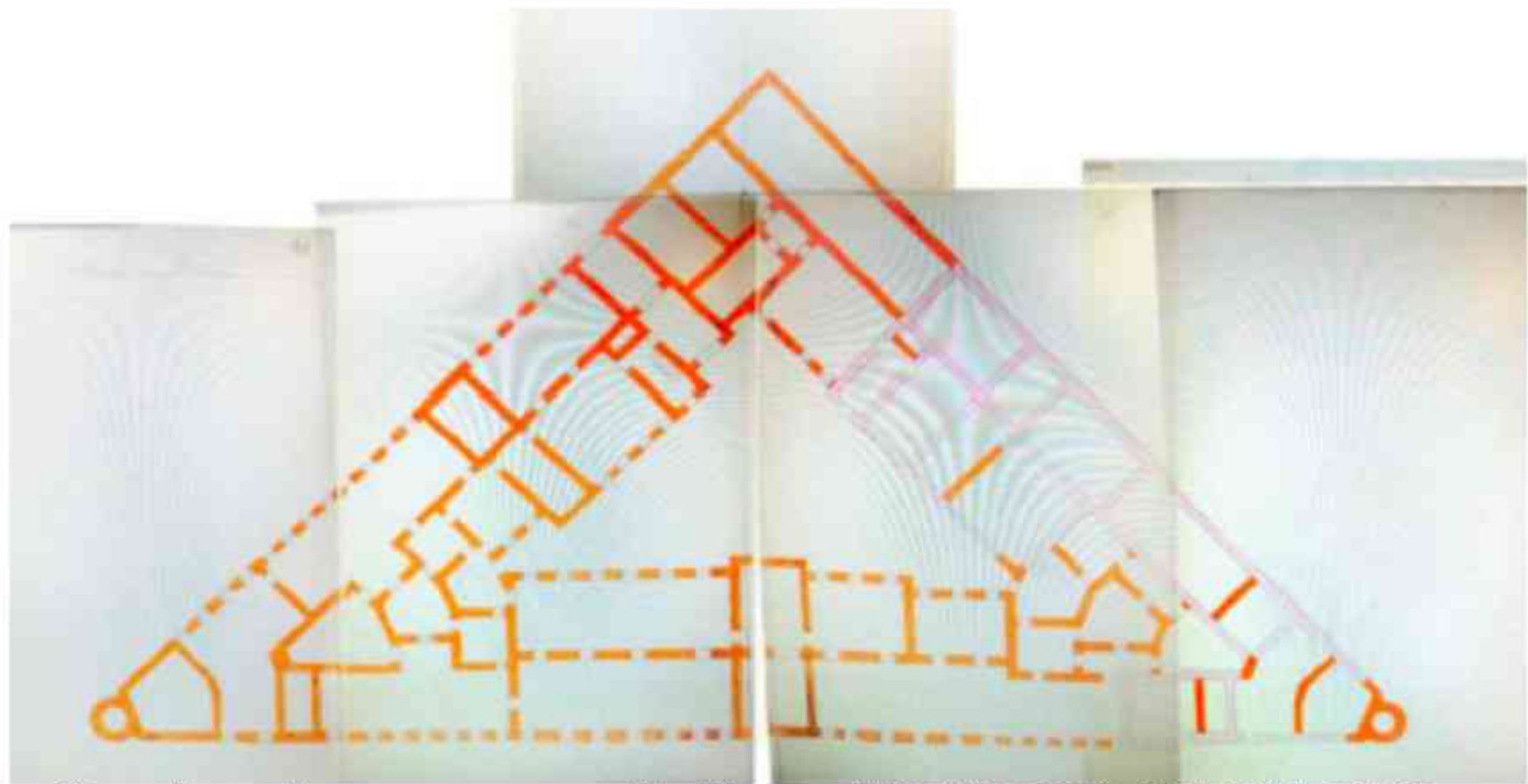
32. Разрез по линии порг. Б/д. // Источник: ЦГИА СПб. Ф.513 Оп.102 Д.3461 Лл.106-107.



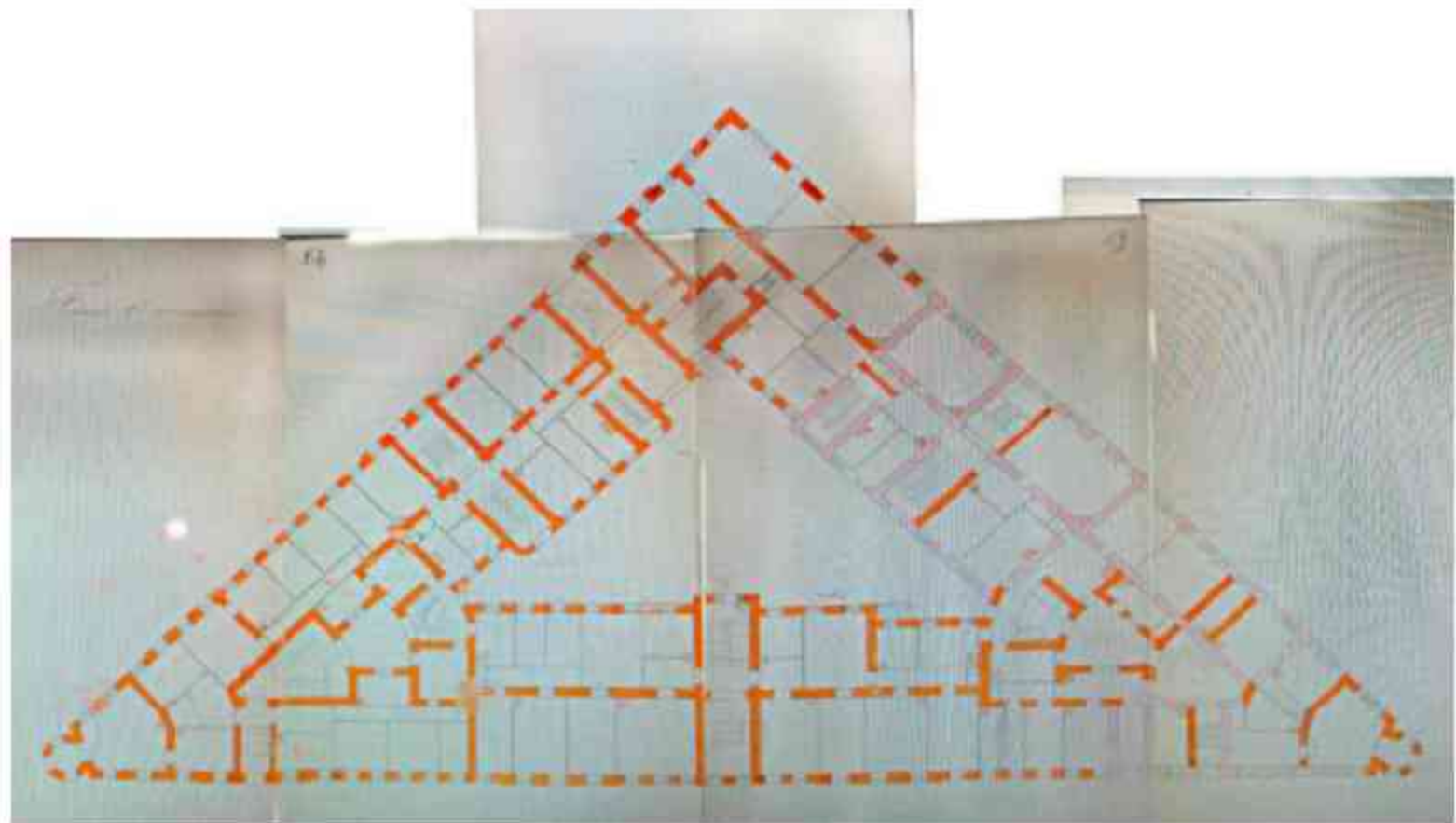
33. План двора купца Василия Хрущева Казанской части 3-го участка на углу Екатерининского канала, Столярной и Малой Мещанской улиц под №№ 73, 13 и 8. 1874 г. // Источник: ЦГИА СПб. Ф.513 Оп.102 Д.3461 Л.119.



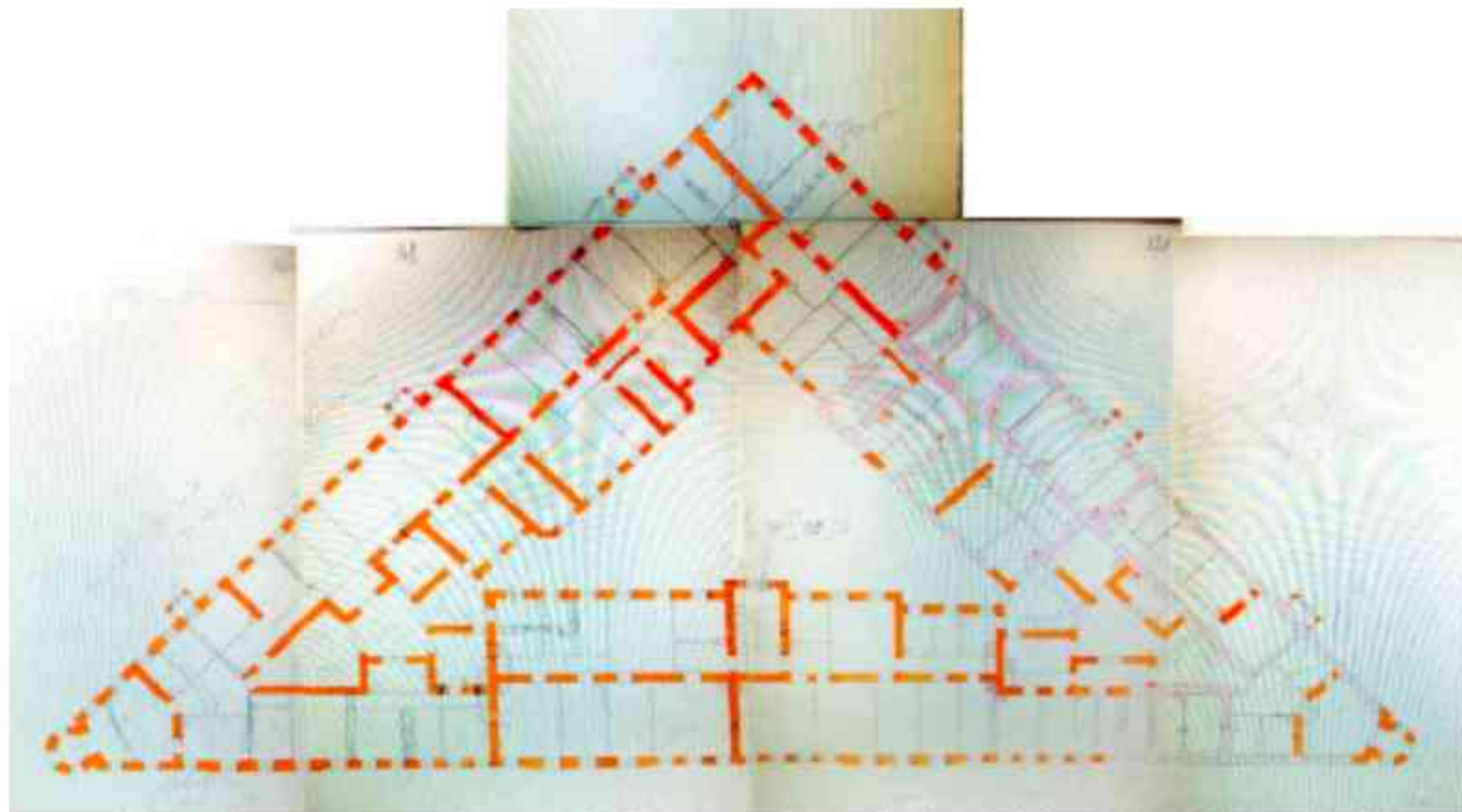
34. Фасад по Столярному переулку, Б/д. // Источник: ЦГИА СПб, Ф.513 Оп.102 Д.3461 Лл.138-142



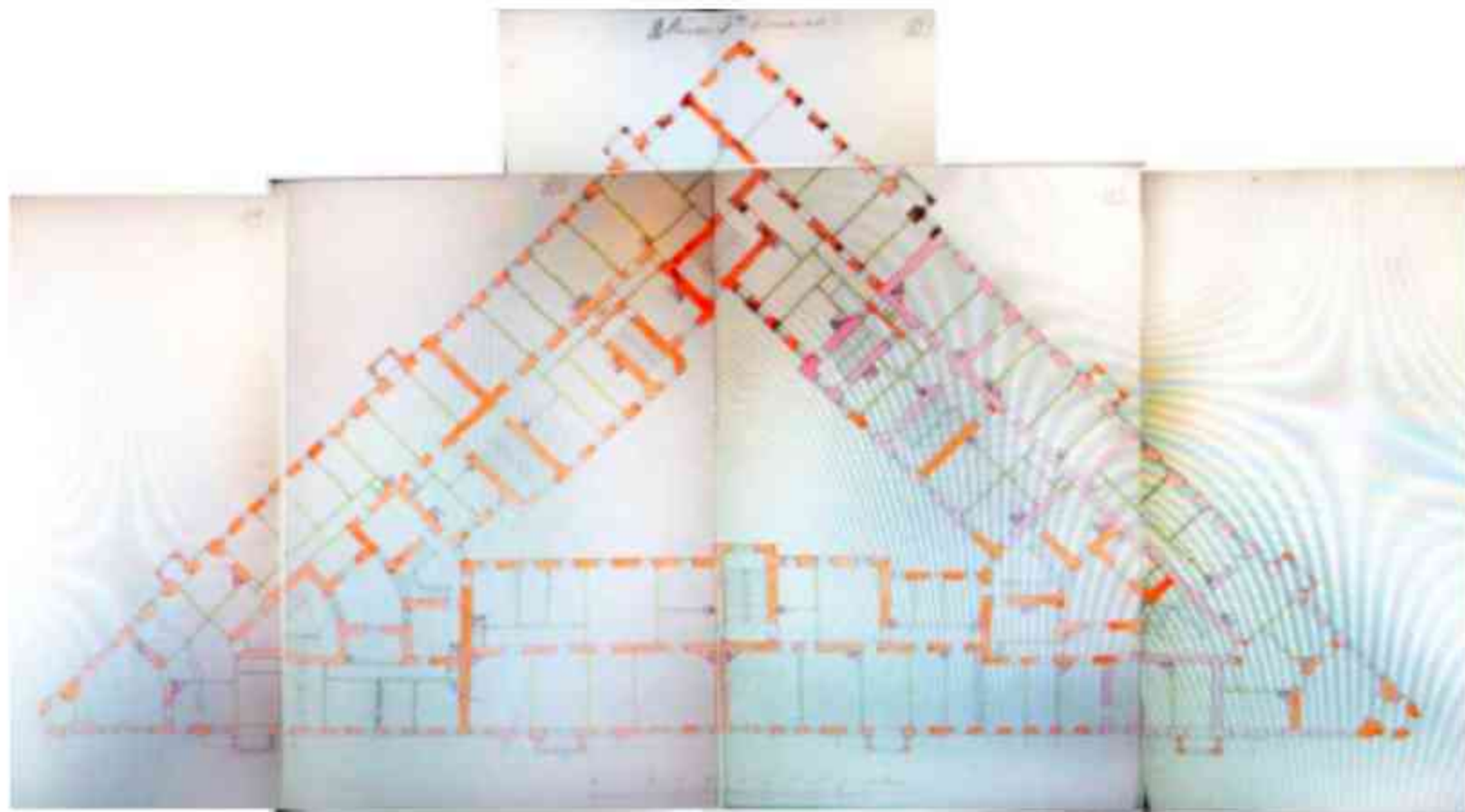
35. Детальный план подвального этажа. Б/д. // Источник: ЦГИА СПб. Ф.513 Оп.102 Д.3461 Лл.161-166.




36. Детальный план 1-го этажа. Б/д. // Источник: ЦГИА СПб. Ф.513 Оп. 102 Д.3461 Лл.155-160.




37. Детальный план 2 этажа. Б/д. // Источник: ЦГИА СПб. Ф.513 Оп. 102 Д.3461 Лл.167-172.



38. Детальный план 3 этажа. Б/д. // Источник: ЦГИА СПб. Ф.513 Оп. 102 Д.3461 Лл.179-184.



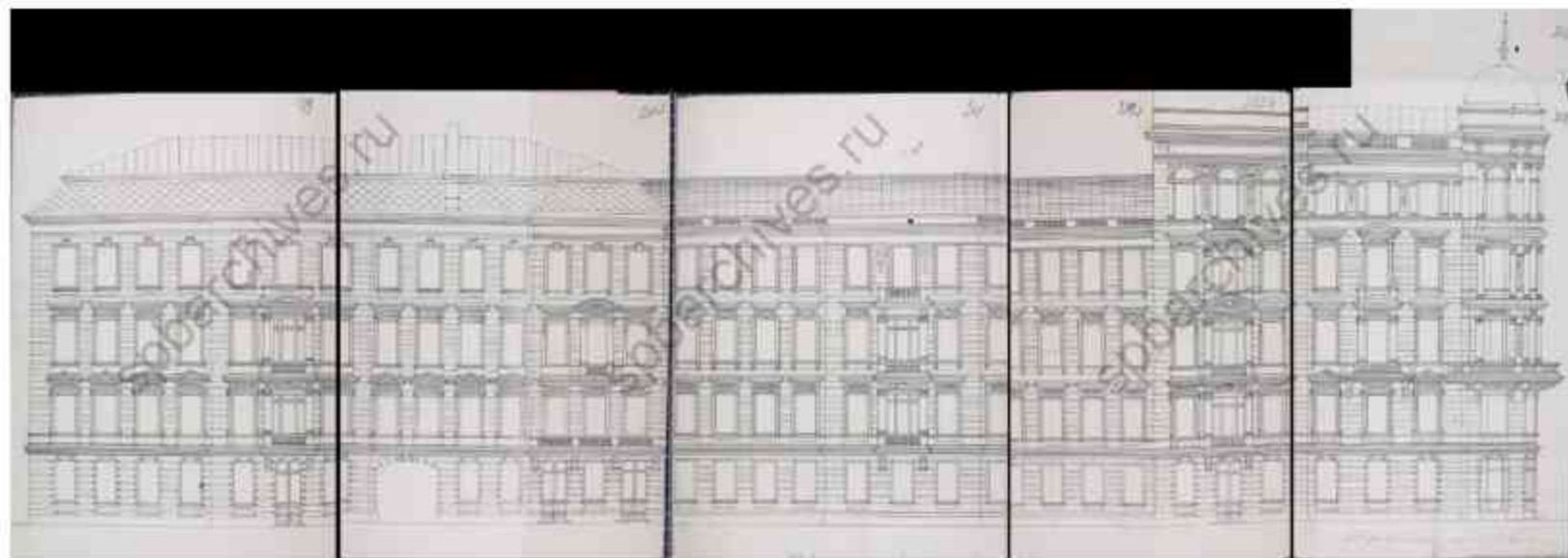
39. Детальный план 4 этажа. Б/д. // Источник: ЦГИА СПб. Ф.513 Оп. 102 Д.3461 Лл.173-178.



40. Детальный план 5 этажа. Б/д. // Источник: ЦГИА СПб. Ф.513 Оп. 102 Д.3461 Лл.185-190.



41. План двора тайного советника Владимира Александровича Ратькова-Рожнова Казанской части 2 уч. Б/д. // Источник: ЦГИА СПб. Ф.513 Оп. 102 Д.3461 Лл.197-198.



42. Фасад по Казначейской улице. Б/д. // Источник: ЦГИА СПб. Ф.513 Оп. 102 Д.3461 Лл.199-204.



43. Фасад дома № 71 - угол Столярного переуллка, 13 и Казначейской ул., 6 - дом В.А.Ратькова-Рожнова (арх. П.Ю.Сюзор, 1886-1888). Фотография ателье Буллы. 1912-1913 гг. // Источник: ЦГАКФФД СПб. Фотодокументы. Оп.1Ж-1. Ед.хр.8.



44. Кокушкин мост и вид на дом Раткова-Рожнова. Фотография. Автор фото неизвестен. 1969 г. // Источник: <https://pastvu.com/p/945120> (дата обращения: 13.06.2024).



pastvu.com/158983 uploaded by Tanya751018

45. Канал Грибоедова, вид на Кокушкин мост. Фотография. Автор фото неизвестен. 1967–1972 гг. // Источник: <https://pastvu.com/p/158983> (дата обращения: 13.06.2024).



pastvu.com/246009 uploaded by magazai

46. Бывший доходный дом Ратькова-Рожнова. Из книги Е.И.Кириченко "Русская архитектура 1830-1910-х годов", Москва, "Искусство", 1978. Фотография. Автор фото неизвестен. 1965–1970 гг. // Источник: <https://pastvu.com/p/246009> (дата обращения: 13.06.2024).




pastvu.com/1383695 uploaded by dalexxx967

47. Кокушкин мост и канал Грибоедова. Из фотокниги "Ленинград-город у моря". "Прогресс". Москва, 1975. Фотография. Автор фото неизвестен. 1970–1974 гг. // Источник: <https://pastvu.com/p/1383695> (дата обращения: 13.06.2024).



48. Канал Грибоедова. Слева – фрагмент дома Ратькова-Рожнова. Фотография. Автор фото неизвестен, 1976–1979 гг. // Источник: <https://pastvu.com/p/134743> (дата обращения: 13.06.2024).



49. Вид на фрагмент фасада дома №6 от Казначейской улицы по направлению к набережной канала Грибоедова. Фотография. Автор фото – Громов С.Р. 1982 г. // Источник: ЦГАКФФД СПб. Фотодокументы. Оп.1АР-80. Ед.хр.121016.



50. Фрагмент углового фасада дома №6 на Казначейской улице (дом №13 на набережной канала Грибоедова). Фотография. Автор фото – Громов С.Р. 1982 г. // Источник: ЦГАКФФД СПб. Фотодокументы. Оп.1АР-80. Ед.хр.121015.



pastvu.com/2006902 - uploaded by oltru

51. Кокушкин мост и вид на дом Раткова-Рожнова. Фотография. Автор фото неизвестен. 1983 г. // Источник: <https://pastvu.com/p/2006902> (дата обращения: 13.06.2024).



© pastvu.com/251546 uploaded by magazai

52. Жилой дом на набережной канала Грибоедова, 71. Дом Ратькова-Рожнова. Фотография. Автор фото неизвестен, 1985 г. // Источник: <https://pastvu.com/p/251546> (дата обращения: 13.06.2024).



© pastvu.com/133996 uploaded by Vitalux

53. На канале Грибоедова. Дом Ратькова-Рожнова. Фотография. Автор фото неизвестен, 1987 г. // Источник: <https://pastvu.com/p/133996> (дата обращения: 13.06.2024).




© pastvu.com/1577518 uploaded by limecat

54. Улица Пржевальского (Столярный переулок). Фотография. Автор фото неизвестен. 1988 г. //
Источник: <https://pastvu.com/p/1577518> (дата обращения: 13.06.2024).



© pastvu.com/134902 uploaded by Vitalux

55. Доходный дом Рагькова-Рожнова на канале Грибоедова. Фотография. Автор фото неизвестен. 1989 г. // Источник: <https://pastvu.com/p/134902> (дата обращения: 13.06.2024).



pastvu.com/1325480 uploaded by EvgenyPlter

56. Спуск к воде у Казначейской улицы. Фотография. Автор фото – Ансрок Evgeny. 1997 г. // Источник: <https://pastvu.com/p/1325480> (дата обращения: 13.06.2024).



pastvu.com/1113721 uploaded by oltru

57. Канал Грибоедова и вид на дом Ратькова-Рожнова (слева). Фотография. Автор фото неизвестен. 1995–2000 гг. // Источник: <https://pastvu.com/p/1113721> (дата обращения: 13.06.2024).



58. Набережная канала Грибоедова, 71. Доходный дом Ратькова-Рожнова. Лицевой фасад по набережной канала Грибоедова. Портал парадного входа (правый). Вид с показом кронштейнов металлического козырька. Фотография. Автор фото – Доспехов Сергей Владимирович. 2000 г. // Источник: <https://pastvu.com/p/1494215> (дата обращения: 13.06.2024).

Приложение № 12 к Акту

по результатам государственной историко-культурной экспертизы проектной документации на проведение работ по сохранению объекта культурного наследия регионального значения «Дом В.А. Ратькова-Рожнова», расположенного по адресу: Санкт-Петербург, Казначейская улица, дом 6/13, литера А : «Проект ремонта и приспособления для современного использования объекта культурного наследия регионального значения «Дом В.А. Ратькова-Рожнова» (в части перепланировки квартиры №27), по адресу: г. Санкт-Петербург, улица Казначейская, дом 6/13, литера А» (шифр: К27/2023-К613СПБ), разработанной ООО «Ден гратиа» в 2024 г.

Иная документация

Министерство культуры
Российской Федерации

ЛИЦЕНЗИЯ

№ МКРФ 20507 от 18 августа 2020 г.

на осуществление
деятельности по сохранению объектов культурного наследия
(памятников истории и культуры) народов
Российской Федерации

(Указывается конкретный вид лицензируемой деятельности)

Виды работ, выполняемых в составе лицензируемого вида деятельности,
в соответствии с частью 2 статьи 12 Федерального закона
«О лицензировании отдельных видов деятельности»:

согласно приложению № 1 к лицензии

(Указывается в соответствии с перечнем работ (услуг),
установленным положением о лицензировании соответствующего вида деятельности)

Настоящая лицензия предоставлена:

Обществу с ограниченной ответственностью «Дей гратиа»

ООО «Дей гратиа»

(Указывается полное и (в случае, если имеется), сокращенное наименование (в том числе фирменное наименование),
организационно-правовая форма юридического лица, фамилия, имя и (в случае, если имеется) отчество индивидуального
предпринимателя, наименование и реквизиты документа, удостоверяющего его личность, наименование иностранного
юридического лица, наименование филиала иностранного юридического лица, аккредитованного в соответствии с Федеральным
законом «Об иностранных инвестициях в Российской Федерации»)

Основной государственный регистрационный
номер юридического лица (индивидуального
предпринимателя) (ОГРН)

1207800040898

Идентификационный номер налогоплательщика
(ИНН)

7841088567

010775

Адрес места нахождения и места осуществления лицензируемого вида деятельности:

**191123, г. Санкт-Петербург, ул. Захарьевская, д. 25, лит. А,
пом. 22-Н, 309**

(указать также адрес места нахождения (место жительства – для индивидуального предпринимателя),
и адреса мест осуществления работ (услуг), выполняемых (оказываемых) в составе лицензируемого вида деятельности)

Настоящая лицензия предоставлена на срок бессрочно

Настоящая лицензия предоставлена на основании решения
лицензирующего органа – приказа:

№941 от 18 августа 2020 г.

Настоящая лицензия имеет 1 приложение, являющееся ее неотъемлемой
частью на 1 листе.

Первый заместитель
Министра

(подпись уполномоченного лица)



С.И.Обрывалин

(ф.и.о. уполномоченного лица)



Министерство культуры
Российской Федерации

ПРИЛОЖЕНИЕ № 1

к лицензии № МКРФ 20507 от 18 августа 2020 г.

виды выполняемых работ:

разработка проектной документации по консервации, реставрации и воссозданию объектов культурного наследия (памятников истории и культуры) народов Российской Федерации;

разработка проектной документации по ремонту и приспособлению объектов культурного наследия (памятников истории и культуры) народов Российской Федерации.

Первый заместитель
Министра

(подпись, наименование лица)

(подпись, наименование лица)

С.Г.Обрывалин

(Ф.И.О. наименование лица)





ПРАВИТЕЛЬСТВО САНКТ-ПЕТЕРБУРГА

**КОМИТЕТ ПО ГОСУДАРСТВЕННОМУ
КОНТРОЛЮ, ИСПОЛЬЗОВАНИЮ
И ОХРАНЕ ПАМЯТНИКОВ
ИСТОРИИ И КУЛЬТУРЫ
(КГИОП)**

пл. Ломоносова, д. 1, Санкт-Петербург, 191023
Тел. (812) 417-43-03, Факс (812) 710-42-45
E-mail: kgiop@gov.spb.ru
<https://www.gov.spb.ru>, <http://kgiop.ru>

Егорову Д.С.

denisegorov178@gmail.com

На № 1151499 от 31.07.2023
Рег. № 01-46-2115/23-0-0 от 31.07.2023

Уважаемый Денис Сергеевич!

В ответ на Ваше обращение о предоставлении сведений о наличии либо отсутствии в помещениях квартиры №27 здания, расположенного по адресу: Санкт-Петербург, Казначейская улица, дом 6/13, литера А элементов архитектурно-художественной отделки и ценных элементов интерьеров, КГИОП сообщает следующее.

Здание по вышеуказанному адресу является объектом культурного наследия регионального значения «Дом В.А. Ратькова-Рождова», в соответствии с Распоряжением КГИОП № 10-22 от 21.07.2009.

КГИОП не располагает сведениями о наличии либо отсутствии в помещениях квартиры №27 здания элементов архитектурно-художественной отделки и ценных элементов интерьеров.

Вместе с тем, вне зависимости от наличия (отсутствия) отделки помещений объекта культурного наследия, проведение работ по сохранению объектов культурного наследия (консервация, ремонт, реставрация, приспособление для современного использования) осуществляется по согласованию с КГИОП в порядке, установленном статьей 45 Федерального закона от 25.06.2002 № 73-ФЗ «Об объектах культурного наследия (памятниках истории и культуры) народов Российской Федерации» (далее – Федеральный закон).

Неисполнение соответствующих требований Федерального закона является основанием для привлечения к административной и (или) уголовной ответственности в силу статей 7.13 – 7.14.1 Кодекса Российской Федерации об административных правонарушениях, статей 243, 243.1 Уголовного кодекса Российской Федерации.

**Начальник отдела
государственного реестра
объектов культурного наследия**

Место для подписи

Д.С. Брыков

Содержание

№ п/п	Наименование	№ стр.
1.	Акт по результатам государственной историко-культурной экспертизы	1
2.	Приложение №1. Копия решения органа государственной власти о включении в единый государственный реестр объектов культурного наследия (памятников истории и культуры) народов Российской Федерации;	32
3.	Приложение №2. Копия решения органа государственной власти об утверждении границ территории объекта культурного наследия;	40
4.	Приложение №3. Копия решения органа государственной власти об утверждении перечня предметов охраны объекта культурного наследия; копия решения органа государственной власти о внесении изменений в распоряжение об утверждении перечня предметов охраны;	52
5.	Приложение №4. Материалы фотофиксации;	81
6.	Приложение №5. Копия паспорта объекта культурного наследия;	106
7.	Приложение №6. Копия задания, выданного органом охраны на проведение работ по сохранению объекта культурного наследия;	113
8.	Приложение №7. Правоустанавливающие документы: выписка из ЕГРН, доверенность;	120
9.	Приложение №8. Копии технического паспорта на объект культурного наследия и (или) его поэтажного плана с указанием размеров и приведением экспликации помещений, выдаваемых организациями, осуществляющими государственный технический учет и (или) техническую инвентаризацию объектов капитального строительства;	127
10.	Приложение №9. Копии договоров с экспертами на проведение государственной историко-культурной экспертизы;	146
11.	Приложение №10. Копии протоколов заседаний экспертной комиссии;	165
12.	Приложение №11. Материалы, содержащие информацию о ценности объекта с точки зрения истории, археологии,	173

	архитектуры, градостроительства, искусства, науки и техники, эстетики, этнологии или антропологии, социальной культуры;	
13.	Приложение №12. Иная документация.	245
14.	Содержание	250