

А К Т

по результатам проведения государственной историко-культурной экспертизы проектной документации на проведение работ по сохранению объекта культурного наследия регионального значения «Братская могила жителей г. Кронштадта, погибших в годы Великой Отечественной войны 1941-1945 гг.», расположенного по адресу: Санкт-Петербург, г. Кронштадт, около Русского кладбища, - «Проектная документация на проведение работ по ремонту, реставрации и приспособлению для современного использования объекта культурного наследия регионального значения «Братская могила жителей г. Кронштадта, погибших в годы Великой Отечественной войны 1941-1945 гг.», расположенного по адресу: Санкт-Петербург, г. Кронштадт, около Русского кладбища, шифр 237-2024, разработанной ООО «ЭНЕРГО АЛЬЯНС» в 2024 г., с целью определения соответствия проектной документации требованиям законодательства Российской Федерации в области государственной охраны объектов культурного наследия

г. Санкт-Петербург

14 июня 2024 г.

Настоящая государственная историко-культурная экспертиза (далее – экспертиза) проведена экспертной комиссией (Приложение №9. Протоколы заседаний экспертной комиссии) на основании договоров №№1-3 от 01 июня 2024 г. на проведение государственных историко-культурных экспертиз (Приложение №9. Копии договоров с экспертами).

1. Дата начала и дата окончания проведения экспертизы.

Экспертиза проведена в период с 01 июня 2024 г. по 14 июня 2024 г.

2. Место проведения экспертизы.

г. Санкт-Петербург, г. Кронштадт.

3. Заказчик экспертизы.

ООО «ЭНЕРГО АЛЬЯНС»; Юридический адрес: 197198, Санкт-Петербург, ул. Колпинская, д. 14/41, литер А. пом. 1-Н; Фактический адрес: 194044, Санкт-Петербург, ул. Профессора Попова д.37, лит. В, офис 404; ИНН 7813579997; генеральный директор Л.М. Богданова.

4. Сведения об экспертах.

- Председатель экспертной комиссии:

ГУБИН Ян Владимирович, образование высшее, окончил Санкт-Петербургский государственный архитектурно-строительный университет (СПбГАСУ), специальность – инженер-строитель ПГС; окончил Санкт-Петербургский гуманитарный университет профсоюзов (СПбГУП), специальность – искусствовед; ученая степень (звание) – кандидат

* постановление Правительства Российской Федерации от 10.07.2001 №527

искусствоведения (2005 г.), стаж работы по специальности – 19 лет. Место работы, должность: индивидуальный предприниматель.

Аттестованный эксперт по проведению государственной историко-культурной экспертизы (приказы Министерства культуры Российской Федерации «Об утверждении статуса аттестованного эксперта по проведению государственной историко-культурной экспертизы» от 11 октября 2021 г. №1668, от 25 декабря 2023 г. №3493 и от 24 января 2024 г. №105).

Профиль экспертной деятельности (объекты экспертизы):

- выявленные объекты культурного наследия в целях обоснования целесообразности включения данных объектов в реестр;
- документы, обосновывающие включение объектов культурного наследия в реестр;
- документы, обосновывающие исключение объектов культурного наследия из реестра;
- документы, обосновывающие изменение категории историко-культурного значения объекта культурного наследия;
- проекты зон охраны объекта культурного наследия;
- проектная документация на проведение работ по сохранению объектов культурного наследия;
- документация или разделы документации, обосновывающие меры по обеспечению сохранности объекта культурного наследия, включенного в реестр, выявленного объекта культурного наследия либо объекта, обладающего признаками объекта культурного наследия, при проведении земляных, мелиоративных, хозяйственных работ, указанных в статье 30 Федерального закона работ по использованию лесов и иных работ в границах территории объекта культурного наследия либо на земельном участке, непосредственно связанном с земельным участком в границах территории объекта культурного наследия;
- документация, обосновывающая границы защитной зоны объекта культурного наследия.

- Ответственный секретарь экспертной комиссии:

МАКАРОВА Мария Валерьевна, образование высшее – Кемеровский государственный университет (КемГУ), специальность – историк; стаж работы по специальности – 19 лет. Место работы, должность – ООО «НЭО», генеральный директор.

Аттестованный эксперт по проведению государственной историко-культурной экспертизы (приказ Министерства культуры Российской Федерации «Об утверждении статуса аттестованного эксперта по проведению государственной историко-культурной экспертизы» от 25 декабря 2023 г. №3493).

Профиль экспертной деятельности (объекты экспертизы):

- выявленные объекты культурного наследия в целях обоснования целесообразности включения данных в реестр;
- документы, обосновывающие включение объектов культурного наследия в реестр;
- документы, обосновывающие исключение объектов культурного наследия из реестра;
- документы, обосновывающие изменение категории историко-культурного значения объекта культурного наследия;
- проектная документация на проведение работ по сохранению объектов культурного наследия;
- документация или разделы документации, обосновывающие меры по обеспечению сохранности объекта культурного наследия, включённого в реестр, выявленного объекта культурного наследия либо объекта, обладающего признаками объекта культурного наследия, при проведении земляных, мелиоративных, хозяйственных работ, указанных в статье 30 Федерального закона работ по использованию лесов и иных работ в границах территории объекта культурного наследия либо на земельном участке, непосредственно связанном с земельным участком в границах территории объекта культурного наследия.

- Член экспертной комиссии:

КАРГИНОВ Марат Дмитриевич, образование высшее, окончил Санкт-Петербургский государственный архитектурно-строительный университет (СПбГАСУ), специальность – инженер-строитель ПГС; стаж работы по специальности – 20 лет. Место работы, должность: ООО «Группа компаний «Строй-Эксперт», генеральный директор.

Аттестованный эксперт по проведению государственной историко-культурной экспертизы (приказ Министерства культуры Российской Федерации «Об утверждении статуса аттестованного эксперта по проведению государственной историко-культурной экспертизы» от 06 декабря 2023 г. №3295).

Профиль экспертной деятельности (объекты экспертизы):

- выявленные объекты культурного наследия в целях обоснования целесообразности включения данных объектов в реестр;
- документы, обосновывающие включение объектов культурного наследия в реестр;
- документы, обосновывающие исключение объектов культурного наследия из реестра;
- документы, обосновывающие изменение категории историко-культурного значения объекта культурного наследия;
- проекты зон охраны объекта культурного наследия;
- проектная документация на проведение работ по сохранению объектов культурного наследия;

- документация или разделы документации, обосновывающие меры по обеспечению сохранности объекта культурного наследия, включенного в реестр, выявленного объекта культурного наследия либо объекта, обладающего признаками объекта культурного наследия, при проведении земляных, мелиоративных, хозяйственных работ, указанных в статье 30 Федерального закона работ по использованию лесов и иных работ в границах территории объекта культурного наследия либо на земельном участке, непосредственно связанном с земельным участком в границах территории объекта культурного наследия.

5. Информация о том, что в соответствии с законодательством Российской Федерации эксперты несут ответственность за достоверность сведений, изложенных в заключении.

Настоящим подтверждаем, что мы несем ответственность за достоверность сведений, изложенных в заключении экспертизы, в соответствии с законодательством Российской Федерации.

Председатель экспертной комиссии:	<u>подписано электронной подписью</u>	Я.В. Губин
Ответственный секретарь экспертной комиссии:	<u>подписано электронной подписью</u>	М.В. Макарова
Член экспертной комиссии:	<u>подписано электронной подписью</u>	М.Д. Каргинов

6. Цели и объекты экспертизы.

6.1. Цели экспертизы.

Определение соответствия проектной документации на проведение работ по сохранению объекта культурного наследия регионального значения «Братская могила жителей г. Кронштадта, погибших в годы Великой Отечественной войны 1941-1945 гг.», расположенного по адресу: Санкт-Петербург, г. Кронштадт, около Русского кладбища: «Проектная документация на проведение работ по ремонту, реставрации и приспособлению для современного использования объекта культурного наследия регионального значения «Братская могила жителей г. Кронштадта, погибших в годы Великой Отечественной войны 1941-1945 гг.», расположенного по адресу: Санкт-Петербург, г. Кронштадт, около Русского кладбища, шифр 237-2024, разработанной ООО «ЭНЕРГО АЛЪЯНС» в 2024 г., требованиям законодательства Российской Федерации в области государственной охраны объектов культурного наследия.

6.2. Объекты экспертизы.

Проектная документация на проведение работ по сохранению объекта культурного наследия регионального значения «Братская могила жителей г. Кронштадта, погибших в годы Великой Отечественной войны 1941-1945 гг.», расположенного по адресу: Санкт-Петербург, г. Кронштадт, около Русского кладбища: «Проектная документация на проведение работ по ремонту, реставрации и приспособлению для современного использования объекта культурного наследия регионального значения «Братская могила жителей г. Кронштадта, погибших в годы Великой Отечественной войны 1941-1945 гг.», расположенного по адресу: Санкт-Петербург, г. Кронштадт, около Русского кладбища, шифр 237-2024, разработанная ООО «ЭНЕРГО АЛЬЯНС» в 2024 г., в составе:

№ тома	Обозначение	Наименование
1		Раздел 1 «Предварительные работы»
1.1	237-2024-ИРД	Подраздел 1. Исходно-разрешительная документация
1.2	237-2024-ФФ	Подраздел 2. Фотофиксация до начала производства работ
2		Раздел 2 «Комплексные научные исследования»
2.1	237-2024-ИО	Подраздел 1. Отчет по результатам комплексных научных исследований
2.2	237-2024-ИИ	Подраздел 2. Инженерные изыскания.
2.2.1	237-2024-ИГДИ	Книга 1. Отчет по результатам инженерно- геодезических изысканий
2.2.2	237-2024-ИГИ	Книга 2. Отчет по результатам инженерно- геологических изысканий
2.2.3	237-2024-ИЭИ	Книга 3. Отчет по результатам экологических изысканий
		Раздел 3 «Проект ремонта, реставрации и приспособления»
3.1	237-2024-ПЗ	Пояснительная записка
3.2	237-2024-ПЗУ	Схема планировочной организации земельного участка
3.3	237-2024-АР	Архитектурные решения
3.4	237-2024-КР	Конструктивные решения
3.5	237-2024-ПОР	Проект организации реставрации
3.6	237-2024-ДВ	Дефектные ведомости

7. Перечень документов, представленных заявителем.

- «Проектная документация на проведение работ по ремонту, реставрации и приспособлению для современного использования объекта культурного наследия

регионального значения «Братская могила жителей г. Кронштадта, погибших в годы Великой Отечественной войны 1941-1945 гг.», расположенного по адресу: Санкт-Петербург, г. Кронштадт, около Русского кладбища, шифр 237-2024, разработанная ООО «ЭНЕРГО АЛЬЯНС» в 2024 г. (в составе в соответствии с п. 6.2. настоящего Акта);

- задание КГИОП от 13.07.2023 №01-21-2363/23-0-0 на проведение работ по сохранению объекта культурного наследия, включенного в государственный реестр объектов культурного наследия (памятника истории и культуры) народов Российской Федерации, или выявленного объекта культурного наследия (Приложение №6. Копия задания, выданного органом охраны на проведение работ по сохранению объекта культурного наследия);

- выписка от 16.05.2024 г. № КУВИ-001/2024-133407662 из Единого государственного реестра недвижимости об объекте недвижимости – земельном участке, по адресу: Санкт-Петербург, город Кронштадт, территория Городское Русское кладбище, участок 4, кадастровый номер: 78:34:0010229:3258, находящимся в постоянном (бессрочном) пользовании СПб ГКУ «Специализированная служба Санкт-Петербурга по вопросам похоронного дела» (Приложение №7. Правоустанавливающие документы: выписки из ЕГРН);

- копия распоряжения КГИОП от 08.02.2023 №105-рп об утверждении границ территории объекта культурного наследия регионального значения «Братская могила жителей г. Кронштадта, погибших в годы Великой Отечественной войны 1941-1945 гг.», расположенного по адресу: Санкт-Петербург, г. Кронштадт, около Русского кладбища (Приложение №3. Копия решения органа государственной власти об утверждении границ территории объекта культурного наследия).

- копия распоряжения КГИОП от 15.07.2020 №228-р об утверждении предмета охраны объекта культурного наследия регионального значения «Братская могила жителей г. Кронштадта, погибших в годы Великой Отечественной войны 1941-1945 гг.», расположенного по адресу: Санкт-Петербург, г. Кронштадт, около Русского кладбища (Приложение №2. Копия решения органа государственной власти об утверждении предмета охраны объекта культурного наследия);

- копия паспорта объекта культурного наследия регионального значения «Братская могила жителей г. Кронштадта, погибших в годы Великой Отечественной войны 1941-1945 гг.», составленного 24.04.2023 (Приложение №10. Паспорт объекта культурного наследия);

- копия градостроительного плана земельного участка №РФ-78-1-63-000-2023-0949-0 по адресу: Санкт-Петербург, город Кронштадт, территория Городское Русское кладбище, участок 4, 78:34:0010229:3258 (Приложение №11. Иная документация).

8. Сведения об обстоятельствах, повлиявших на процесс проведения и результаты экспертизы.

Обстоятельства, повлиявшие на процесс проведения и результат экспертизы, отсутствуют.

9. Сведения о проведенных исследованиях с указанием примененных методов, объема и характера выполненных работ и их результатов.

Настоящая экспертиза проведена в соответствии с Федеральным законом от 25.06.2002 №73-ФЗ «Об объектах культурного наследия (памятниках истории и культуры) народов Российской Федерации», Положением о государственной историко-культурной экспертизе, утвержденным Постановлением Правительства Российской Федерации от 15.07.2009 №569, Законом Санкт-Петербурга от 12.07.2007 г. №333-64 «Об охране объектов культурного наследия в городе Санкт-Петербурга».

В рамках настоящей экспертизы экспертами были проведены следующие исследования:

1) архивно-библиографические исследования в объеме, необходимом для принятия экспертной комиссией соответствующих решений, с целью выявления материалов, содержащих сведения по истории освоения участка, включая перестройки, утраты, реконструкции, проведение ремонтно-реставрационных работ. В рамках архивно-библиографических исследований была изучена библиография в Русском фонде Российской национальной библиотеки (РНБ), изучены фонды Отдела систематизации, популяризации и хранения документированной информации об объектах культурного наследия КГИОП, государственного исторического архива Санкт-Петербурга (ЦГИА СПб), государственного архива кинофотодокументов Санкт-Петербурга (ЦГАКФФД СПб), Российского государственного исторического архива (РГИА).

В ходе проведения архивно-библиографического исследования были выявлены документы и материалы, относящиеся к объекту экспертизы, в том числе исторические планы и фотографии;

По результатам архивно-библиографических исследований были составлены краткая историческая справка (пункт 10 Акта) и альбом иконографии (Приложение №4. Историческая иконография);

2) визуальное обследование, в процессе которого была сделана подробная фотофиксация современного состояния объекта (фотограф – аттестованный эксперт Я.В. Губин) (Приложение №5. Материалы фотофиксации).

Визуальное обследование проводилось в целях установления особенностей конструктивного, технического и художественного состояния памятника в целом и его отдельных элементов, степени возможной аварийности в объеме, необходимом для принятия экспертной комиссией соответствующих решений;

3) сравнительный анализ всего комплекса данных (документов, материалов, информации) по объекту экспертизы, включая документы, переданные заказчиком;

4) анализ представленных заказчиком исходно-разрешительной документации, комплексных научных исследований и проектной документации.

При проведении экспертизы эксперты соблюдали принципы проведения экспертизы, установленные статьей 29 Федерального закона от 25.06.2002 №73-ФЗ «Об объектах культурного наследия (памятниках истории и культуры) народов Российской Федерации», обеспечивали объективность, всесторонность и полноту проводимых исследований, а также достоверность и обоснованность своих выводов; самостоятельно оценивали результаты исследований, ответственно и точно формулировали выводы в пределах своей компетенции.

Исследования проводились на основе принципов научной обоснованности, объективности и законности, презумпции сохранности объекта культурного наследия, соблюдения требований безопасности в отношении объекта культурного наследия, достоверности и полноты информации.

Указанные исследования были проведены с применением методов натурного, историко-архивного и историко-архитектурного анализа в объеме, достаточном для обоснования вывода экспертизы. Результаты исследований, проведенных в рамках экспертизы, были оформлены в виде настоящего акта.

10. Факты и сведения, выявленные и установленные в результате проведенных исследований.

10.1. Учетные сведения.

Объект, расположенный по адресу: Санкт-Петербург, г. Кронштадт, около Русского кладбища, включен в единый государственный реестр объектов культурного наследия (памятников истории и культуры) народов Российской Федерации в качестве объекта культурного наследия регионального значения с наименованием «Братская могила жителей г. Кронштадта, погибших в годы Великой Отечественной войны 1941-1945 гг.», расположенного по адресу: Санкт-Петербург, г. Кронштадт, около Русского кладбища, на основании решения исполкома Ленгорсовета № 328 от 03.05.1976 (Приложение №1. Копия решения органа государственной власти о включении в единый государственный реестр

объектов культурного наследия (памятников истории и культуры) народов Российской Федерации).

Предмет охраны объекта культурного наследия регионального значения «Братская могила жителей г. Кронштадта, погибших в годы Великой Отечественной войны 1941-1945 гг.», расположенного по адресу: Санкт-Петербург, г. Кронштадт, около Русского кладбища, утвержден распоряжением КГИОП от 15.07.2020 №228-р (Приложение №2. Копия решения органа государственной власти об утверждении предмета охраны объекта культурного наследия).

Границы территории объекта культурного наследия регионального значения «Братская могила жителей г. Кронштадта, погибших в годы Великой Отечественной войны 1941-1945 гг.», расположенного по адресу: Санкт-Петербург, г. Кронштадт, около Русского кладбища, утверждены распоряжением КГИОП от 08.02.2023 №105-рп (Приложение №3. Копия решения органа государственной власти об утверждении границ территории объекта культурного наследия).

Паспорт объекта культурного наследия регионального значения «Братская могила жителей г. Кронштадта, погибших в годы Великой Отечественной войны 1941-1945 гг.», составлен 24.04.2023. (Приложение №10. Паспорт объекта культурного наследия)

10.2. Собственник или пользователь объекта.

Объект культурного наследия регионального значения «Братская могила жителей г. Кронштадта, погибших в годы Великой Отечественной войны 1941-1945 гг.» находится в постоянном (бессрочном) пользовании СПб ГКУ «Специализированная служба Санкт-Петербурга по вопросам похоронного дела» (Приложение №9. Правоустанавливающие документы: выписки из ЕГРН).

10.3. Краткие исторические сведения (сведения о времени возникновения объекта, датах основных изменений (перестроек) данного объекта и (или) датах связанных с ним исторических событий).

В августе 1941г. бои шли на ближних подступах к Кронштадту – основной базе, откуда происходило развёртывание флота для боевых действий в Балтийском море, а также шло обеспечение оборонительных участков побережья Ленинграда.

Население Кронштадта, к началу войны составлявшее более 40 тысяч человек, полностью разделило участь Ленинградцев, и, по существу, стояло в одном строю с военными моряками.

На фронт уходили ополченцы и снятые с кораблей моряки. Работники Кронштадтского Морского завода, невзирая на голод и бомбежки, не прекращали восстанавливать пострадавшие в боях корабли и суда. Кронштадтский Морской госпиталь за время войны вылечил почти 39 тыс. раненых и больных, из которых более 91% вернулись в строй.

С 10 июля население города принимало участие в строительстве оборонительных сооружений, аэродрома, дотов.

За 872 дня блокады городу предстояло выдержать около 300 вражеских авианалётов и 892 артобстрела. Несмотря на это, из гаваней Кронштадта по-прежнему выходили на боевые задания корабли, катера и подводные лодки. С кронштадтского аэродрома «Бычье поле» действовала авиация, державшая гитлеровцев в постоянном напряжении.

Голод, артобстрелы и бомбежки уносили десятки жизней.

По имеющимся данным лишь в первую блокадную зиму и весной 1942г. в Кронштадте умерло более 5 тысяч человек.

За мужество, стойкость и массовый героизм, проявленные Кронштадтцами в борьбе за свободу и независимость Отечества, Кронштадту было присвоено почётное звание «Город воинской славы».

Братская могила за Городским кладбищем стала одним из мест захоронения жителей Кронштадта.

В 1945 г. на ней был установлен обелиск черного мрамора по проекту архитектора А.П. Леонова.

Автор существующего ныне памятника, установленного в 1964г., взамен мраморного обелиска, архитектор Г.И. Прибыловский.

10.4. Описание современного состояния объекта.

Братская могила имеет в плане прямоугольную конфигурацию.

Объемно-пространственное и планировочное решение мемориала в виде травяного холма, главная ось которого ориентирована с юго-запада на северо-восток.

Травяной холм ограничен мощёной дорожкой из бетонной тротуарной плитки с бетонными бортовыми камнями. По углам холма расположены бетонные надолбы, окрашенные белым цветом. Периметр, вокруг мощёной дорожки, оформлен кустарниковым боскетом и бетонным поребриком.

На вершине холма в центре установлен четырехгранный, сужающийся кверху обелиск, серого гранита, со скошенным верхом, сложенный из 6 больших блоков, на невысоком основании из гранитных блоков.

Обелиск расположен в центре мощёной площадки.

У основания обелиска установлен морской якорь черного цвета.

На лицевой поверхности обелиска высечены и тонированы под золото контррельефные шрифтовые литеры мемориальной надписи.

На лицевой стороне высечен и тонирован текст: «Потомки о Вас не забудут Ваш подвиг бессмертен в века 1941-1945гг.»

В основании памятника – цветник, ограниченный бетонным поребриком. Верхняя площадка, на которой установлен памятник, выложен большими гранитными плитами. Подход к памятнику – бетонные ступени.

На верхней площадке установлены металлические стойки черного цвета для возложения цветов и венков.

С юго-западной стороны травяного холма располагается гранитная лестница с низкими наклонными парапетами и тумбами-параллелепипедами с четырёхскатными завершениями.

Вокруг братской могилы отсутствует ограждение, вход на территорию свободный. На территории памятника проводятся мероприятия, посвященные Великой Отечественной войне.

10.5. Анализ проектной документации.

На экспертизу представлена проектная документация на проведение работ по сохранению объекта культурного наследия регионального значения «Братская могила жителей г. Кронштадта, погибших в годы Великой Отечественной войны 1941-1945 гг.», расположенного по адресу: Санкт-Петербург, г. Кронштадт, около Русского кладбища, - «Проектная документация на проведение работ по ремонту, реставрации и приспособлению для современного использования объекта культурного наследия регионального значения «Братская могила жителей г. Кронштадта, погибших в годы Великой Отечественной войны 1941-1945 гг.», расположенного по адресу: Санкт-Петербург, г. Кронштадт, около Русского кладбища, в части ремонта и реставрации объекта культурного наследия», шифр 237-2024, разработанная ООО «ЭНЕРГО АЛЬЯНС» в 2024 г., в составе:

№ тома	Обозначение	Наименование
1		Раздел 1 «Предварительные работы»
1.1	237-2024-ИРД	Подраздел 1. Исходно-разрешительная документация
1.2	237-2024-ФФ	Подраздел 2. Фотофиксация до начала производства работ
2		Раздел 2 «Комплексные научные исследования»

2.1	237-2024-ИО	Подраздел 1. Отчет по результатам комплексных научных исследований
2.2	237-2024-ИИ	Подраздел 2. Инженерные изыскания.
2.2.1	237-2024-ИГДИ	Книга 1. Отчет по результатам инженерно- геодезических изысканий
2.2.2	237-2024-ИГИ	Книга 2. Отчет по результатам инженерно- геологических изысканий
2.2.3	237-2024-ИЭИ	Книга 3. Отчет по результатам экологических изысканий
		Раздел 3 «Проект ремонта, реставрации и приспособления»
3.1	237-2024-ПЗ	Пояснительная записка
3.2	237-2024-ПЗУ	Схема планировочной организации земельного участка
3.3	237-2024-АР	Архитектурные решения
3.4	237-2024-КР	Конструктивные решения
3.5	237-2024-ПОР	Проект организации реставрации
3.6	237-2024-ДВ	Дефектные ведомости

Раздел 1. Предварительные работы. Том. 1.1. Подраздел 1. Исходно-разрешительная документация. Шифр 237-2024-ИРД.

В данном разделе ООО «ЭНЕРГО АЛЬЯНС» представлены задание КГИОП от 13.07.2023 №01-21-2363/23-0-0, выписки из Единого государственного реестра прав на недвижимое имущество и сделок с ним, содержащая сведения о зарегистрированных правах на объект культурного наследия и (или) земельные участки в границах его территории, внесенные в государственный кадастр недвижимости.

В соответствии с Письмом Министерства культуры Российской Федерации 24.03.2015 №90-01-39-ГП в раздел включен Акт определения влияния предполагаемых к проведению видов работ на конструктивные и другие характеристики надежности и безопасности объекта культурного наследия (памятника истории и культуры) народов Российской Федерации от 10 апреля 2024 г.

Проектной документацией предполагаются к выполнению следующие виды работ:

- работы по благоустройству территории:
- Бетонные плиты на площадке и дорожке заменить на новые, аналогичные существующим с устройством основания;
- Бетонные бордюрные камни, по периметру площадки и дорожки, заменить на новые, аналогичные существующим с устройством основания;

- Гранитная лестница подлежит очистке и обработке поверхности, пропитке защитным составом, затирке швов и восполнению утрат;
- Гранитные блоки в основании обелиска подлежат частичному демонтажу, очистке и обработке поверхности, пропитке защитным составом, устройству основания, монтажу в проектное положение, затирке швов и восполнению утрат;
- Гранитный обелиск подлежит очистке и обработке поверхности, пропитке защитным составом, затирке швов и восполнению утрат;
- Очистка бетонных надолб, восстановление целостности, штукатурного и окрасочного слоя;
- Металлический якорь подлежит очистке, подготовке поверхности, покрытию;
- Подготовка земель, внесение грунта для формирования холма, внесение почвенно-растительного слоя, посев трав;
- Бортовой камень по периметру территории подлежит демонтажу с заменой на новый, аналогичный существующему, с устройством основания и восстановления асфальтобетонного покрытия.

При проведении работ, указанных в Акте влияния ремонтных, реставрационных, строительно-монтажных работ:

- сохраняется исторически сложившаяся конструктивная схема объекта культурного наследия;
- не изменяется объемно-планировочная структура объекта культурного наследия.

Предполагаемые к выполнению работы на объекте культурного наследия в соответствии с письмом Минкультуры России от 24.03.2015 № 90-01-39-ГП относятся к работам по сохранению объекта культурного наследия.

Согласно выводу Акта влияния работы, предусмотренные проектной документацией к выполнению на объекте культурного наследия, не оказывают влияния на конструктивные и другие характеристики надежности и безопасности объекта культурного наследия регионального значения «Братская могила жителей г. Кронштадта, погибших в годы Великой Отечественной войны 1941-1945 гг.», расположенного по адресу: Санкт-Петербург, г. Кронштадт, около Русского кладбища.

По результатам оценки выводов Акта влияния на конструктивные и другие характеристики надежности и безопасности объекта культурного наследия (памятника истории и культуры) народов Российской Федерации, установлено, что предполагаемые к выполнению в соответствии с экспертируемой проектной документацией виды работ не оказывают влияния на конструктивные и другие характеристики надежности и безопасности объекта культурного наследия регионального значения «Братская могила

жителей г. Кронштадта, погибших в годы Великой Отечественной войны 1941-1945 гг.), расположенного по адресу: Санкт-Петербург, г. Кронштадт, около Русского кладбища, согласно требованиям Федерального закона от 25.06.2002 № 73-ФЗ «Об объектах культурного наследия (памятниках истории и культуры) народов Российской Федерации» и с учетом положений Градостроительного кодекса Российской Федерации, постановления Правительства Российской Федерации от 16.05.2022 № 881 «Об осуществлении замены и (или) восстановления несущих строительных конструкций объекта капитального строительства при проведении капитального ремонта зданий, сооружений», иных правовых актов.

В связи с выводом акта проектная документация разрабатывалась в соответствии с Национальным стандартом Российской Федерации ГОСТ Р 55528-2013 «Состав и содержание научно-проектной документации по сохранению объектов культурного наследия. Памятники истории и культуры».

Представленная в разделе исходно-разрешительная документация достаточна для разработки научно-проектной документации.

Раздел 1. Предварительные работы. Том. 1.2. Подраздел 2. Фотофиксация до начала производства работ. Шифр 237-2024-ФФ.

Перед разработкой проектной документации специалисты ООО «ЭНЕРГО АЛЪЯНС» провели детальную фотофиксацию современного состояния архитектурного облика объекта культурного наследия.

Проведенная фотофиксация отражает современную ситуацию и дает полное представление о современном облике объекта культурного наследия.

Раздел 2. Комплексные научные исследования. Том. 2.1. Подраздел 1. Отчет по результатам комплексных научных исследований. Шифр 237-2024-ИО.

В отчете по комплексным научным исследованиям обобщены результаты, выводы и рекомендации, полученные и разработанные по результатам проведенных комплексных научных исследований.

Историческая записка, представленная в данном томе, выполнена на основе историко-архивных и библиографических исследований, и содержит сведения по истории освоения участка и строительства рассматриваемого здания (включая перестройки, утраты, реконструкции, проведение ремонтно-реставрационных работ), достаточные для принятия экспертной комиссией соответствующих решений.

Перед разработкой проектной документации специалисты ООО «Энерго Альянс» провели детальную фотофиксацию современного состояния облика объекта культурного наследия.

Проведенная фотофиксация отражает современную ситуацию и дает полное представление о современном облике объекта культурного наследия.

В рамках комплексных научных исследований по заданию КГИОП от 13.07.2023 №01-21-2363/23-0-0 специалистами ООО «Энерго Альянс» были проведены архитектурные обмеры объекта культурного наследия с целью оценки фактического состояния объекта культурного наследия.

Архитектурные обмеры выполнены в достаточном объеме для разработки проектной документации и соответствуют архитектурному облику объекта культурного наследия в натуре.

Раздел 2. Комплексные научные исследования. Том. 2.2. Подраздел 2. Инженерные изыскания. Шифр 237-2024-ИИ.

В марте 2024 г. специалисты ООО «Энерго Альянс» по заданию КГИОП провели визуальное и инструментальное обследование основных строительных конструкций объекта культурного наследия.

По результатам обследования южной части мемориала было выявлено следующие дефекты и повреждения.

Бетонные тротуарные плиты и бортовые камни на площадке и дорожке.

Выявленные дефекты покрытий памятника:

- Дефект №1: биопоражение мхами, накипными лишайниками, общеатмосферное пылевое загрязнение слабо-средней степени, черные высолы, следы краски.
- Дефект №2: пустоты межплиточных швов, трещины и сколы по периметру и в теле плитки, проседание плит.

Согласно приложению В, таблице В.1, ГОСТ Р 55567-2013 состояние бетонных тротуарных плит и бордюрных камней на площадке и дорожке соответствует неудовлетворительному, требуется демонтаж, устройство основания и монтаж новых бетонных тротуарных плит, аналогичных существующим.

Гранитная лестница.

Выявленные дефекты покрытий памятника:

- Дефект №1: общеатмосферное грязе-пылевое загрязнение. Биопоражение различными лишайниками. Локальное развитие мхов.

- Дефект №2: грубо выполненная затирка швов, грубо выполненная заделка сколов, трещины и сколы затирки.

Согласно приложению В, таблице В.1, ГОСТ Р 55567-2013 состояние гранитной лестницы с низкими наклонными парапетами и тумбами-параллелепипедами с четырёхскатными завершениями соответствует удовлетворительному, требуется очистка и обработка поверхности, пропитка защитным составом, затирка швов и восполнение утрат.

Гранитные блоки в основании обелиска.

Выявленные дефекты покрытий памятника:

- Дефект №1: общеатмосферное грязе-пылевое загрязнение. Локальное развитие мхов. Следы краски.

- Дефект №2: грубо выполненная затирка швов, заделка сколов, трещины и сколы затирки. Неравномерные просадки гранитных блоков в основании.

Согласно приложению В, таблице В.1, ГОСТ Р 55567-2013 состояние гранитных блоков в основании обелиска соответствует удовлетворительному, требуется произвести частичный демонтаж блоков, устройство основания, очистку и обработку поверхности, пропитка защитным составом, монтаж гранитных блоков в проектное положение, затирка швов.

Гранитный обелиск.

Выявленные дефекты покрытий памятника:

- Дефект №1 (Фото 5.5.1-5.5.8): общеатмосферное грязе-пылевое загрязнение. Локальное развитие мхов.

- Дефект №2: грубо выполненная затирка швов, заделка сколов, трещины и сколы затирки.

Согласно приложению В, таблице В.1, ГОСТ Р 55567-2013 состояние гранитных блоков обелиска соответствует удовлетворительному, требуется произвести очистку и обработку поверхности, пропитку защитным составом, затирку швов.

Бетонные надолбы.

Выявленные дефекты покрытий памятника:

- Дефект №1: присутствуют сколы и трещины бетонных надолб, грубо выполнено окрашивание, грязевые подтеки.

- Дефект №2: биопоражения, следы краски, общеатмосферное грязе-пылевое загрязнение бетонных плит основания надолб.

Согласно приложению В, таблице В.1, ГОСТ Р 55567-2013 состояние соответствует неудовлетворительному, требуется произвести восстановление целостности.

Металлический якорь.

Выявленные дефекты покрытий памятника:

- Дефект №1: следы грубой окраски, растрескивание окрасочного слоя, окрашивание без подготовки поверхности, ржавчина.

Согласно приложению В, таблице В.1, ГОСТ Р 55567-2013 состояние соответствует удовлетворительному, требуется произвести очистку и покрытие.

Газон.

Результаты натурного обследования

Объемно-пространственное и планировочное решение мемориала в виде травяного холма, главная ось которого ориентирована с юго-запада на северо-восток.

Выявленные дефекты покрытий памятника:

- Дефект №1: нарушено газонное покрытие, разрастание сорняков и мха, недостаток грунта на травяных холмах, неравномерные уклоны.

Бортовой камень по периметру территории.

Выявленные дефекты покрытий памятника:

- Дефект №1: биопоражение мхами, накипными лишайниками, общеатмосферное пылевое загрязнение слабо-средней степени, черные высолы;
- Дефект №2: пустоты швов, трещины и сколы по периметру и в теле бортового камня.

Согласно приложению В, таблице В.1, ГОСТ Р 55567-2013 состояние бортовых камней по периметру территории соответствует неудовлетворительному, требуется демонтаж, устройство основания и монтаж новых бетонных тротуарных плит, аналогичных существующим.

Визуальное и инструментальное обследование основных строительных конструкций выполнено в достаточном объеме для разработки проектной документации.

Рекомендации по результатам проведенных комплексных научных исследований направлены на сохранение объекта культурного наследия и были учтены при разработке проектной документации.

Раздел 2. Комплексные научные исследования. Подраздел 2. Инженерные изыскания. Том 2.2.1. Книга 1. Отчет по результатам инженерно-геодезических изысканий. Шифр 237-2024- ИГДИ.

Специалистами ООО «Энерго Альянс» по заданию заказчика на основании задания КГИОП были проведены инженерно-геодезические изыскания.

Инженерно-геодезические изыскания выполнялись методом электронной тахеометрической съемки в местной системе координат МСК-64, в Балтийской системе высот 1977 г.

По результатам полевых исследований был составлен топографический план масштаба 1:500 с нанесением на планшеты.

Топографо-геодезические работы были выполнены на основании нормативных документов.

Инженерно-геодезические изыскания проведены в достаточном объеме. Рекомендации по результатам геодезических изысканий направлены на сохранение объекта культурного наследия и были учтены при разработке проектной документации.

Раздел 2. Комплексные научные исследования. Подраздел 2. Инженерные изыскания. Том 2.2.2. Книга 2. Отчет по результатам инженерно-геологических изысканий. Шифр 237-2024- ИГИ.

Специалисты «Энерго Альянс» по заданию заказчика на основании задания КГИОП провели анализ инженерно-геологических и гидрологических условий площадки.

В геоморфологическом отношении рассматриваемая территория приурочена к Приморской низине.

В геологическом строении участка до исследуемой глубины (5,0 м) принимают участие современные четвертичные техногенные отложения (t IV) и морские и озерные отложения (m,l IV).

С учетом возраста, генезиса, структурно-текстурных особенностей, номенклатурного вида грунтов, согласно ГОСТ 25100-2020, в пределах рассматриваемой глубины бурения выделено 4 инженерно-геологических элемента (ИГЭ).

Техногенные отложения представлены насыпными грунтами: песками с гравием с обломками кирпичей коричневыми (ИГЭ 1). Вскрытая мощность отложений составляет 1.5 м., их подошва пересечена на глубине 1.5 м., абс. отметки от 1.2 до 1.3 м.

Морские и озерные отложения представлены песками гравелистыми средней плотности коричневыми влажными и насыщенными водой (ИГЭ 2), песками мелкими средней плотности серыми насыщенными водой (ИГЭ 3) и суглинками легкими пылеватыми тугопластичными серыми насыщенными водой (ИГЭ 4). Вскрытая мощность отложений составляет 3.5 м., изучены до глубины 5.0 м., до абс. отметки от -2.3 до -2.2 м.

Грунтовые воды со свободной поверхностью зафиксированы на глубинах от 1.5 до 1.8 м, на абс. отметках от 0.9 до 1.3м. Грунтовые воды приурочены к насыпным грунтам и пескам морских и озерных отложений. Водоупор до глубины бурения не обнаружен.

Питание горизонта инфильтрационное, разгрузка осуществляется в Финский залив. В неблагоприятные периоды (обильное выпадение дождей, снеготаяние, нагонные явления со стороны Финского залива) ожидается повышение уровня грунтовых вод до абс. отм. 2,5 м, что соответствует глубинам 0,2-0,3 м.

В соответствии с таблицами В.3 и В.4 СП 28.13330.2017 по отношению к бетону нормальной проницаемости грунтовые воды неагрессивны.

В соответствии с РД 34.20.508 грунтовые воды характеризуются средней коррозионной агрессивностью по отношению к свинцовой оболочке кабеля, высокой коррозионной агрессивностью по отношению к алюминиевой оболочке кабеля.

К специфическим грунтам относятся насыпные грунты (ИГЭ-1). Насыпные грунты ИГЭ-1 залегают повсеместно с поверхности. Представлены песками с гравием с обломками кирпичей влажными (ИГЭ 1). Вскрытая мощность отложений составляет 1.5 м., их подошва пересечена на глубине 1.5 м., абс. отметки от 1.2 до 1.3 м. Слежавшиеся, срок отсыпки более 30 лет. Относятся к свалкам грунтов.

Инженерно-геологические и гидрологические изыскания проведены в достаточном объеме.

Рекомендации по результатам инженерно-геологических и гидрологических изысканий направлены на сохранение объекта культурного наследия и были учтены при разработке проектной документации.

Раздел 2. Комплексные научные исследования. Подраздел 2. Инженерные изыскания. Том 2.2.3. Книга 3. Отчет по результатам инженерно- экологических изысканий. Шифр 237-2024- ИЭИ.

Проектом предусмотрены мероприятия по охране и рациональному использованию земельных ресурсов:

- производство работ только в границах отведенного под строительство участка;
- недопущение захламления территории строительства мусором, отходами;
- использование строительных машин, имеющих минимальное давление на подстилающие грунты;
- восстановление плодородного слоя почвы после проведения строительных работ;
- внесение минеральных и органических удобрений, восстановление травянистой растительности.

В целях уменьшения воздействия на атмосферных воздух предусмотрены следующие мероприятия по охране окружающей среды, учтенные в разделе:

- применение строительной техники современного производства позволит снизить количество выбросов загрязняющих веществ в атмосферу;
- увлажнение открытых складов сыпучих материалов водой, позволит исключить пыление;
- введен режим неодновременности работы строительной техники, что позволит сократить максимально-разовые выбросы в атмосферу;
- режим работы стройтехники (с 7-23 часов) позволит в целом снизить валовый выброс веществ;
- запрещается оставлять без надзора машины, транспортные средства и другие средства механизации с работающим (включенным) двигателем.

В качестве мероприятий по охране водных ресурсов проектом предусмотрено:

- в качестве питьевой воды на время проведения строительных работ использовать бутилированную воду;
- сброс хозяйственно-бытовых и производственных сточных вод осуществляется в существующие сети канализации;
- организация отвода дождевой канализации предусмотрена в существующую ливневую канализацию;
- строительные материалы завозятся на территорию в закрытых машинах, складироваться на специальные площадки, исключающие возможность размыва ливневыми и талыми водами;
- стоянка и движение техники предусмотрено только по дорогам, имеющим твердое покрытие из плит.

Для снижения опасного воздействия образующихся отходов предусматриваются следующие мероприятия:

- применение современных строительных и дорожных материалов, отвечающих санитарно-гигиеническим и экологическим нормативам, максимально снизит воздействие на окружающую среду;
- бытовые и строительные отходы должны собираться в закрытые металлические контейнеры и вывозиться на лицензированное предприятие по размещению и переработке отходов;
- отходы 5 класса опасности можно передать специализированной организации по использованию;
- запрещается сжигание отходов на стройплощадке;
- временное хранение строительных отходов осуществляется на стройплощадке на твердом покрытии в закрытых контейнерах.
- отходы эксплуатации хранятся в контейнере в помещении;

- необходимо заключить договоры с лицензированными предприятиями на вывоз всех видов отходов;

При соблюдении правил хранения и периодичности вывоза отходов, образующихся при эксплуатации проектируемого объекта, отходы не будут оказывать негативного влияния на почву.

Мероприятия, разработанные в рамках проекта, предусматривают в том числе защиту зеленых насаждений от вредного воздействия загрязненного атмосферного воздуха.

Предусмотренные проектом мероприятия по защите земельных, водных ресурсов, воздушного пространства, позволяют предотвратить вредное воздействие на окружающую среду при производстве строительных работ и эксплуатации объекта и не нарушат предмет охраны.

Раздел 3. Проект ремонта, реставрации и приспособления. Том 3.1. Пояснительная записка. Шифр 237-2024-ПЗ.

В текстовой части пояснительной записки содержатся достаточные исходные данные и условия для разработки проектной документации, включая общие сведения об объекте, исторические сведения об объекте, краткое описание существующего облика объекта, технического состояния и использования объекта, сведения о функциональном назначении объекта, технико-экономические показатели объекта проектирования, сведения о наличии разработанных и согласованных технических условий, сведения о решениях и мероприятиях, предусмотренных проектной документацией, характеристику принципиальных инженерных и технологических решений, перечень производственных работ.

Раздел 3. Проект ремонта, реставрации и приспособления. Том 3.2. Схема планировочной организации земельного участка. Шифр 237-2024 – ПЗУ.

На основании задания КГИОП в проектной документации разработана схема планировочной организации земельного участка, выполненная на современной актуальной геодезической подоснове.

Данный том включает ситуационный план, планы благоустройства территории, дендроплан, разбивочный план, вертикальную планировку, план земляных масс, конструкции проектируемых покрытий.

Проектной документацией предусмотрена замена площадки из бетонной тротуарной плитки с бортовыми камнями на аналогичные материалы у подножия холма; расширение входной зоны из тротуарной плитки с бортовыми камнями площадки у подножия холма;

замена площадки из бетонных плит (брусчатки) с бортовыми камнями на аналогичные материалы на вершине холма; засев газона на участке производства работ.

После окончания проведения ремонтных работ нарушенное благоустройство восстанавливается в полном объеме, без изменения вертикальных отметок и существующей планировки территории.

Данная планировочная организация земельного участка не нарушит утвержденный распоряжением КГИОП от 15.07.2020 №228-р предмета охраны:

«1. Объемно-пространственное и планировочное решение территории: местоположение братской могилы с западной стороны Кронштадтского кладбища с северной стороны Кронштадтского шоссе, конфигурация участка братского захоронения (№ .1 на схеме);

захоронения в границах участка братской могилы;

объемно-пространственное и планировочное решение мемориала в виде травяного холма, главная ось которого ориентирована с юго-запада на северо-восток;

2. Объемно- пространственное и архитектурно- художественное решение:

габариты, конфигурация, объёмно-пространственное и архитектурно-художественное решение мемориала в виде прямоугольного в плане травяного холма, в центре которого установлен квадратный в плане высокий обелиск из серого гранита на квадратном в плане основании того же материала (obelisk расположен в центре мощёной площадки на травяном газоне, у основания обелиска установлен морской якорь);

травяной холм ограничен мощёной дорожкой, акцентированной по углам бетонными надолбами, периметр оформлен кустарниковым боскетом и поребриком;

оформление юго-западной стороны травяного холма церемониальной гранитной лестницей с низкими наклонными парапетами и тумбами- параллелепипедами с четырёхскатными завершениями...».

Раздел 3. Проект ремонта, реставрации и приспособления. Том 3.3. Архитектурные решения. Шифр 237-2024-АР.

Настоящим проектом на основании задания КГИОП предусмотрена реставрация и приспособление для современного использования объекта культурного наследия регионального значения «Братская могила жителей г. Кронштадта, погибших в годы Великой Отечественной войны 1941-1945 гг.», расположенного по адресу: Санкт-Петербург, г. Кронштадт, около Русского кладбища.

Проектной документацией предусмотрены следующие виды работ:

- Тротуарная бетонная плитка на площадке и дорожке заменяются на новые, аналогичные существующим с устройством основания;
- Бетонные бордюрные камни, по периметру площадки и дорожки, заменяются на новые, аналогичные существующим с устройством основания;
- Гранитная лестница подлежит очистке и обработке поверхности, пропитке защитным составом, затирке швов и восполнению утрат;
- Гранитные блоки в основании обелиска подлежат частичному демонтажу, очистке и обработке поверхности, пропитке защитным составом, устройстве основания, монтажу в проектное положение, затирке швов и восполнению утрат;
- Гранитный обелиск подлежит очистке и обработке поверхности, пропитке защитным составом, затирке швов и восполнению утрат;
- Очистка бетонных надолб, восстановление целостности, штукатурного и окрасочного слоя;
- Металлический якорь подлежит очистке, подготовке поверхности, покрытию;
- Подготовка земель, внесение грунта для формирования холма, внесение почвенно-растительного слоя, посев трав;
- Бортовой камень по периметру территории подлежит демонтажу с заменой на новый, аналогичный существующему, с устройством основания и восстановления асфальтобетонного покрытия.

Данные архитектурные решения не нарушат утвержденного распоряжением КГИОП от 15.07.2020 №228-р предмета охраны:

«1. Объемно-пространственное и планировочное решение территории: местоположение братской могилы с западной стороны Кронштадтского кладбища с северной стороны Кронштадтского шоссе, конфигурация участка братского захоронения (№ .1 на схеме);

захоронения в границах участка братской могилы;

объемно-пространственное и планировочное решение мемориала в виде травяного холма, главная ось которого ориентирована с юго-запада на северо-восток;

2. Объемно-пространственное и архитектурно-художественное решение:

габариты, конфигурация, объёмно-пространственное и архитектурно-художественное решение мемориала в виде прямоугольного в плане травяного холма, в центре которого установлен квадратный в плане высокий обелиск из серого гранита на квадратном в плане основании того же материала (obelisk расположен в центре мощёной площадки на травяном газоне, у основания обелиска установлен морской якорь);

травяной холм ограничен мощёной дорожкой, акцентированной по углам бетонными надолбами, периметр оформлен кустарниковым боскетом и поребриком;

оформление юго-западной стороны травяного холма церемониальной гранитной лестницей с низкими наклонными парапетами и тумбами- параллелепипедами с четырёхскатными завершениями;

на лицевой поверхности обелиска высечены и тонированы под золото контр рельефные рифленные шрифтовые литеры мемориальной надписи;

содержание и характерные особенности мемориальных надписей».

Раздел 3. Проект ремонта, реставрации и приспособления. Том 3.4. Конструктивные решения. Шифр 237-2024-КР.

Проектной документацией на основании результатов обследования предусмотрены следующие конструктивные решения: частичный демонтаж, устройство основания, монтаж в проектное положение гранитных блоков в основании обелиска; демонтаж бетонных надолбов и их оснований, замена оснований надолбов.

Данные конструктивные решения не нарушат утвержденного распоряжением КГИОП от 15.07.2020 №228-р предмета охраны:

«2. Объемно- пространственное и архитектурно- художественное решение:

габариты, конфигурация, объёмно-пространственное и архитектурно-художественное решение мемориала в виде прямоугольного в плане травяного холма, в центре которого установлен квадратный в плане высокий обелиск из серого гранита на квадратном в плане основании того же материала (obelisk расположен в центре мощёной площадки на травяном газоне, у основания обелиска установлен морской якорь);

травяной холм ограничен мощёной дорожкой, акцентированной по углам бетонными надолбами, периметр оформлен кустарниковым боскетом и поребриком...».

Данные конструктивные решения не повлияют, в соответствии с актом определения влияния предполагаемых к проведению видов работ, на конструктивные и другие характеристики надежности и безопасности объекта культурного наследия, и не изменят историческую конструктивную систему.

Раздел 3. Проект ремонта, реставрации и приспособления. Том 3.5. Проект организации реставрации. Шифр 237-2024-ПОР.

Проект организации реставрации разработан в соответствии с СП 48.13330.2019 «Организация строительства» и состоит из двух этапов: подготовительного и основного.

В подготовительный период проектом предусмотрена организация временного ограждения и освещение территории строительной площадки; устройство временных инженерных сетей, обеспечение строительной площадки противопожарным инструментом и инвентарем.

Для складирования строительных конструкций, изделий и материалов предусматриваются открытые площадки строительства на территории объекта на площадке и дорожках из брусчатки.

Склады материалов и конструкций представляют собой площадки с зонами открытого складирования с соблюдением норм и требований техники безопасности и СанПиН 2.2.3.1384-03. Нормативный запас материалов – 3-5 дней, исходя из условия обеспечения непрерывности строительного процесса и возможностей поставок автотранспортом.

Проектные решения основного периода производства работ разработаны на основании технологических рекомендаций, по результатам проведенных комплексных научных исследований.

Ремонтные и реставрационные работы выполняются вручную с помощью ручных инструментов и приспособлений.

Строительные работы планируется производить щадящими методами. При производстве работ не применяются машины и механизмы, создающие повышенный уровень вибрации.

Наблюдения за деформациями основания и фундаментов сооружения проводятся с начала производства работ.

Сбор и удаление строительного мусора производится вручную и вручную выносятся на площадку складирования строительных отходов. Сбор и хранение производственных отходов осуществляется в закрытых металлических контейнерах с последующим вывозом в установленном порядке на полигон ТБО.

Проектом предусматривается необходимость выполнения требований о пожарной безопасности, мероприятий по безопасности производства, охране труда и охране окружающей среды.

Представленные в проекте организации реставрации решения и мероприятия учитывают требования к сохранению объекта культурного наследия, соответствуют комплексу работ по сохранению объекта, предлагаемых проектной документацией и обеспечивают сохранность объекта культурного наследия и его предмета охраны.

Раздел 3. Проект ремонта, реставрации и приспособления. Том 3.6. Дефектные ведомости. Шифр 237-2024-ДВ.

Дефектные ведомости реставрационных объемов работ составлены по результатам комплексных научных исследований и включают объемы работ и материалов, необходимых для реализации архитектурных и конструктивных решений в соответствии с Раздел 3. Проект ремонта, реставрации и приспособления. Том 3.3. Архитектурные решения. Шифр 237-2024-АР; Раздел 3. Проект ремонта, реставрации и приспособления. Том 3.4. Конструктивные решения. Шифр 237-2024-КР.

11. Перечень документов и материалов, собранных и полученных при проведении экспертизы, а также использованной для нее специальной, технической и справочной литературы.

11.1. Перечень документов и материалов, собранных и полученных при проведении экспертизы.

- альбом иконографии (Приложение №5. Историческая иконография);
- альбом фотофиксации современного состояния объекта (Приложение №5. Материалы фотофиксации);
- решение исполкома Ленгорсовета № 328 от 03.05.1976 (Приложение №1. Копия решения органа государственной власти о включении в единый государственный реестр объектов культурного наследия (памятников истории и культуры) народов Российской Федерации);

11.2. Используемая для экспертизы специальная, техническая, справочная и иная литература.

Лукьянов, Ю. А. Зелёный пояс Славы. — Л.: Лениздат, 1972. — 278 с. — (Ленинградцы — защитникам города). — 30 000 экз.

Интернет-ресурсы:

- 1) Санкт-Петербург. lenww2.ru. Дата обращения: 2 февраля 2021. Архивировано 8 февраля 2021 года.
- 2) Память народа: Воинские захоронения: г. Кронштадт, ш. Кронштадтское, 31, городское кладбище. pamyat-naroda.ru. Дата обращения: 2 февраля 2021. Архивировано 6 февраля 2021 года.
- 3) ОБД Мемориал. obd-memorial.ru. Дата обращения: 2 февраля 2021.

Нормативная документация:

- ГОСТ Р 55528-2013. Состав и содержание научно-проектной документации по сохранению объектов культурного наследия. Памятники истории и культуры;
- ГОСТ Р 55567-2013. Порядок организации и ведения инженерно-технических исследований на объектах культурного наследия. Памятники истории и культуры. Общие требования;
- ГОСТ 56198-2014. Мониторинг технического состояния объектов культурного наследия. Недвижимые памятники.
- ГОСТ Р 56905-2016. Проведение обмерных и инженерно-геодезических работ на объектах культурного наследия. Общие требования;
- ГОСТ Р 55945-2014. Общие требования к инженерно-геологическим изысканиям и исследованиям для сохранения объектов культурного наследия;
- ГОСТ Р 21.101-2020. Система проектной документации для строительства. Основные требования к проектной и рабочей документации

12. Обоснования вывода экспертизы.

По результатам проведенных исследований и анализа проектной документации на проведение работ по сохранению объекта культурного наследия регионального значения «Братская могила жителей г. Кронштадта, погибших в годы Великой Отечественной войны 1941-1945 гг.», расположенного по адресу: Санкт-Петербург, г. Кронштадт, около Русского кладбища, - «Проектная документация на проведение работ по ремонту, реставрации и приспособлению для современного использования объекта культурного наследия регионального значения «Братская могила жителей г. Кронштадта, погибших в годы Великой Отечественной войны 1941-1945 гг.», расположенного по адресу: Санкт-Петербург, г. Кронштадт, около Русского кладбища, шифр 237-2024, разработанной ООО «ЭНЕРГО АЛЬЯНС» в 2024 г., было установлено следующее:

- 1) Проектная документация разработана в соответствии с заданием КГИОП на проведение работ по сохранению объекта культурного наследия (памятника истории и культуры) народов Российской Федерации, выданным соответствующим органом исполнительной власти, осуществляющим функции в области государственной охраны объектов культурного наследия – в соответствии с п. 1 ст. 45 Федерального закона №73-ФЗ;
- 2) Состав проектной документации соответствует требованиям нормативной документации;
- 3) Объем и состав проектной документации, представленной заказчиком для проведения экспертизы, достаточны для вынесения однозначного заключения экспертизы;

- 4) Разработанные проектные решения основаны на комплексных научных исследованиях и предпроектных изысканиях;
- 5) Проектная документация удовлетворяет требованиям к порядку проведения работ по сохранению объекта культурного наследия – в соответствии со ст. 45 Федерального закона №73-ФЗ;
- 6) Предусмотренные в проектной документации решения обеспечивают сохранение предмета охраны объекта культурного наследия регионального значения «Братская могила жителей г. Кронштадта, погибших в годы Великой Отечественной войны 1941-1945 гг.», расположенного по адресу: Санкт-Петербург, г. Кронштадт, около Русского кладбища.

13. Вывод экспертизы:

Проектная документация на проведение работ по сохранению объекта культурного наследия регионального значения «Братская могила жителей г. Кронштадта, погибших в годы Великой Отечественной войны 1941-1945 гг.», расположенного по адресу: Санкт-Петербург, г. Кронштадт, около Русского кладбища: «Проектная документация на проведение работ по ремонту, реставрации и приспособлению для современного использования объекта культурного наследия регионального значения «Братская могила жителей г. Кронштадта, погибших в годы Великой Отечественной войны 1941-1945 гг.», расположенного по адресу: Санкт-Петербург, г. Кронштадт, около Русского кладбища, шифр 237-2024, разработанная ООО «ЭНЕРГО АЛЬЯНС» в 2024 г., соответствует (положительное заключение) требованиям законодательства Российской Федерации в области государственной охраны объектов культурного наследия.

14. Перечень приложений к заключению экспертизы:

- 1) Приложение №1. Копия решения органа государственной власти о включении в единый государственный реестр объектов культурного наследия (памятников истории и культуры) народов Российской Федерации
- 2) Приложение №2. Копия решения органа государственной власти об утверждении предмета охраны объекта культурного наследия
- 3) Приложение №3. Копия решения органа государственной власти об утверждении границ территории объекта культурного наследия
- 4) Приложение №4. Иконографические материалы
- 5) Приложение №5. Материалы фотофиксации
- 6) Приложение №6. Копия задания, выданного органом охраны на проведение работ по сохранению объекта культурного наследия

- 7) Приложение №7. Правоустанавливающие документы: выписки из ЕГРН
- 8) Приложение №8. Копии договоров с экспертами.
- 9) Приложение №9. Копии протоколов заседаний экспертной комиссии
- 10) Приложение №10. Паспорт объекта культурного наследия
- 11) Приложение №11. Иная документация


15. Дата оформления заключения экспертизы: 14 июня 2024 г.

Председатель экспертной комиссии: подписано электронной подписью Я.В. Губин
Ответственный секретарь подписано электронной подписью М.В. Макарова
экспертной комиссии:
Член экспертной комиссии: подписано электронной подписью М.Д. Каргинов

Приложение №1

к Акту по результатам проведения государственной историко-культурной экспертизы проектной документации на проведение работ по сохранению объекта культурного наследия регионального значения «Братская могила жителей г. Кронштадта, погибших в годы Великой Отечественной войны 1941-1945 гг.», расположенного по адресу: Санкт-Петербург, г. Кронштадт, около Русского кладбища, - «Проектная документация на проведение работ по ремонту, реставрации и приспособлению для современного использования объекта культурного наследия регионального значения «Братская могила жителей г. Кронштадта, погибших в годы Великой Отечественной войны 1941-1945 гг.», расположенного по адресу: Санкт-Петербург, г. Кронштадт, около Русского кладбища», шифр 237-2024, разработанной ООО «ЭНЕРГО АЛЪЯНС» в 2024 г., с целью определения соответствия проектной документации требованиям законодательства Российской Федерации в области государственной охраны объектов культурного наследия

Копия решения органа государственной власти о включении в единый государственный реестр объектов культурного наследия (памятников истории и культуры) народов Российской Федерации



Ленинградский городской Совет депутатов трудящихся

ИСПОЛНИТЕЛЬНЫЙ КОМИТЕТ

РЕШЕНИЕ

18.05.76

328

Ленинград

О взятии под государственную охрану гражданских и военных братских захоронений периода Великой Отечественной войны 1941-1945 гг. и могил Героев Советского Союза

В целях обеспечения дальнейшего благоустройства и постоянного ухода за гражданскими и военными братскими захоронениями героически защитников Ленинграда в Великую Отечественную войну 1941-1945 гг. и могилами Героев Советского Союза Исполнительный комитет Ленинградского городского Совета депутатов трудящихся

РЕШИЛ:

1. Утвердить список гражданских и военных братских захоронений периода Великой Отечественной войны 1941-1945 гг. и могил Героев Советского Союза, принимаемых под государственную охрану местного значения согласно приложению.

2. Обязать Управлению коммунального обслуживания:

2.1. Осуществлять постоянный уход и благоустройство гражданских и военных братских захоронений и могил Героев Советского Союза, находящихся на территории кладбищ, подведомственных специализированному тресту.

2.2. Подготовить и представить Плановой комиссии и Ленгорфинотделу до 1 июня 1976 года расчет потребности в средствах по видам работ, численности обслуживающего персонала, сумм заработной платы.

3. Обязать исполкома Колпинского, Кронштадтского, Петродворцового, Пушкинского, Бестрелецкого райсоветов осуществлять постоянный уход и благоустройство гражданских и военных

брачных захоронений и могил Героев Советского Союза, расположенных вне территории кладбища Специализированного треста.

4. Обязать Управление садово-паркового хозяйства и зеленого строительства заключить в 1977 году договора со Специализированным трестом Управления предприятий коммунального обслуживания об уходе за зелеными насаждениями на гражданских и военных брачных захоронениях и могилах Героев Советского Союза.

5. Главному управлению культуры осуществлять постоянный контроль за состоянием гражданских и военных брачных захоронений, могил Героев Советского Союза, вошедших под государственную охрану.

Председатель Исполкома

В.М.Казакос

Секретарь

В.А.Березов

С П И С О К

гражданских и воинских братских захоронений периода
Великой Отечественной войны 1941-1945 г.г. и могил
Героев Советского Союза

№:	Наименование объекта	: Местонахождение : объекта
1:	2	3
	<u>Василеостровский район</u>	
	Братские могилы:	
1.	Братская могила рабочих завода имени М.И. Калинина, погибших в период героической обороны Ленинграда 1941-1943 г.г.	Кладбище на острове Декабристов
2.	Братская могила воинов Советской Армии, погибших в годы Великой Отечественной войны 1941-1945г.г.	-"
3.	Братская могила профессоров Академии художеств, погибших во время блокады Ленинграда в 1942 году	-"
4.	Три братские могилы воинов Советской Армии, погибших в годы Великой Отечественной войны 1941-1945 г.г.	Осмоленское Летеранское кладбище
5.	Братская могила детей, погибших при артобстреле 9 мая 1942 г.	-"
6.	Пять братских могил воинов Советской Армии, погибших в годы Великой Отечественной войны 1941-1945гг	Осмоленское Православное кладбище
7.	Братская Могила рабочих завода "Обзкабель", погибших в годы Великой Отечественной войны 1941-1945 г.г.	-"

г. Кронштадт

ратское воинское захоронение и Русское кладбище
огни воинов Советской Армии, погибших в годы Великой Отечественной войны 1941-1945 г.г.

ратская могила жителей г. Кронштадта, около Русского кладбища
погибших в годы Великой Отечественной войны 1941-1945 г.г.

огилы:

Бимова Матвея Андреевича (1909-1943 г.г.) - Героя Советского Союза Русское кладбище

Вянова Ивана Сергеевича (1914-1944 г.г.) - Героя Советского Союза " "

Зидратьева Петра Васильевича (1909-1943 г.г.) - Героя Советского Союза " "

Ивчука Григория Сергеевича (1912-1944 г.г.) - Героя Советского Союза " "

Косковский район

Братские могилы:

ратское захоронение воинов Советской Армии, погибших в годы Великой Отечественной войны 1941-1945 г.г. Авиатородок

ратская могила гвардейцев-Героев Советского Союза, погибших в годы Великой Отечественной войны 1941-1945 г.г. Пулковская высота

здесь же похоронены:

Ивдов Игорь Михайлович (1912-1944 г.г.)

Ивков Александр Иванович (1916-1944 г.г.)

Ивков Иван Николаевич (1925-1944 г.г.)

Приложение №2

к Акту по результатам проведения государственной историко-культурной экспертизы проектной документации на проведение работ по сохранению объекта культурного наследия регионального значения «Братская могила жителей г. Кронштадта, погибших в годы Великой Отечественной войны 1941-1945 гг.», расположенного по адресу: Санкт-Петербург, г. Кронштадт, около Русского кладбища, - «Проектная документация на проведение работ по ремонту, реставрации и приспособлению для современного использования объекта культурного наследия регионального значения «Братская могила жителей г. Кронштадта, погибших в годы Великой Отечественной войны 1941-1945 гг.», расположенного по адресу: Санкт-Петербург, г. Кронштадт, около Русского кладбища», шифр 237-2024, разработанной ООО «ЭНЕРГО АЛЪЯНС» в 2024 г., с целью определения соответствия проектной документации требованиям Распоряжением Правительства Российской Федерации в области государственной охраны объектов культурного наследия

**Копия решения органа государственной власти об утверждении
предмета охраны объекта культурного наследия**



ПРАВИТЕЛЬСТВО САНКТ-ПЕТЕРБУРГА
КОМИТЕТ ПО ГОСУДАРСТВЕННОМУ КОНТРОЛЮ, ИСПОЛЬЗОВАНИЮ
И ОХРАНЕ ПАМЯТНИКОВ ИСТОРИИ И КУЛЬТУРЫ
РАСПОРЯЖЕНИЕ

окуд

15.07.2020

№ 228-р

**Об утверждении предмета охраны
объекта культурного наследия регионального значения
«Братская могила жителей г. Кронштадта,
погибших в годы Великой Отечественной войны 1941 - 1945 гг.»**

1. Утвердить предмет охраны объекта культурного наследия регионального значения «Братская могила жителей г. Кронштадта, погибших в годы Великой Отечественной войны 1941 - 1945 гг.», расположенного по адресу: Санкт-Петербург, г. Кронштадт, около Русского кладбища, согласно приложению к распоряжению.

2. Начальнику отдела государственного учета объектов культурного наследия КГИОП обеспечить размещение распоряжения в электронной форме в локальной компьютерной сети КГИОП.

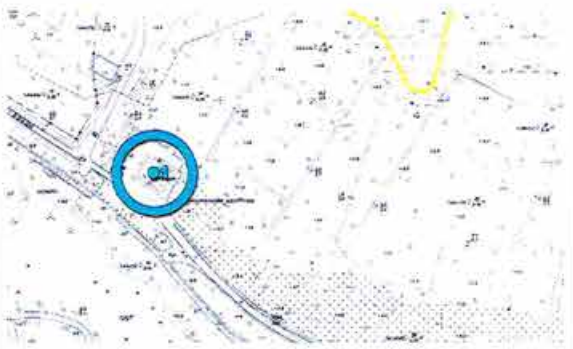

3. Контроль за выполнением распоряжения остается за заместителем председателя КГИОП – начальником Управления организационного обеспечения, популяризации и государственного учета объектов культурного наследия.

Заместитель председателя КГИОП –
начальник Управления организационного
обеспечения, популяризации и государственного
учета объектов культурного наследия

Г.Р. Аганова

от 15.07.2020 № 228-р

Предмет охраны
объекта культурного наследия регионального значения
«Братская могила жителей г. Кронштадта,
погибших в годы Великой Отечественной войны 1941 - 1945 гг.»,
 расположенного по адресу: Санкт-Петербург, г. Кронштадт, около Русского кладбища

№ пп	Видовая принадлежность предмета охраны	Предмет охраны	Фотофиксация
1	2	3	4
1.	Объемно-пространственное и планировочное решение территории:	<p>местоположение братской могилы с западной стороны Кронштадтского кладбища с северной стороны Кронштадтского шоссе, конфигурация участка братского захоронения (№ 1 на схеме);</p> <p>захоронения в границах участка братской могилы;</p> <p>объемно-пространственное и планировочное решение мемориала в виде травяного холма, главная ось которого ориентирована с юго-запада на северо-восток.</p>	 



2.

Объемно-пространственное и архитектурно-художественное углы решение:

габариты, конфигурация, объёмно-пространственное и архитектурно-художественное решение мемориала в виде прямоугольного в плане травяного холма, в центре которого установлен квадратный в плане высокий обелиск из серого гранита на квадратном в плане основании того же материала (obelisk расположен в центре мощёной площадки на травяном газоне. у основания обелиска установлен морской якорь);

травяной холм ограничен мощёной дорожкой, акцентированной по углам бетонными надолбами, периметр оформлен кустарниковым бордюром и поребриком;

оформление юго-западной стороны травяного холма церемониальной гранитной лестницей с низкими наклонными парапетами и тумбами-параллелипипедами с четырёхскатными завершениями;

на лицевой поверхности обелиска высечены и тонированы под золото контррельефные шрифтовые литеры мемориальной надписи;

содержание и характерные особенности мемориальных надписей.



Приложение №3

к Акту по результатам проведения государственной историко-культурной экспертизы проектной документации на проведение работ по сохранению объекта культурного наследия регионального значения «Братская могила жителей г. Кронштадта, погибших в годы Великой Отечественной войны 1941-1945 гг.», расположенного по адресу: Санкт-Петербург, г. Кронштадт, около Русского кладбища, - «Проектная документация на проведение работ по ремонту, реставрации и приспособлению для современного использования объекта культурного наследия регионального значения «Братская могила жителей г. Кронштадта, погибших в годы Великой Отечественной войны 1941-1945 гг.», расположенного по адресу: Санкт-Петербург, г. Кронштадт, около Русского кладбища», шифр 237-2024, разработанной ООО «ЭНЕРГО АЛЪЯНС» в 2024 г., с целью определения соответствия проектной документации требованиям законодательства Российской Федерации в области государственной охраны объектов культурного наследия

Копия решения органа государственной власти об утверждении границ территории объекта культурного наследия



ПРАВИТЕЛЬСТВО САНКТ-ПЕТЕРБУРГА
КОМИТЕТ ПО ГОСУДАРСТВЕННОМУ КОНТРОЛЮ, ИСПОЛЬЗОВАНИЮ
И ОХРАНЕ ПАМЯТНИКОВ ИСТОРИИ И КУЛЬТУРЫ
РАСПОРЯЖЕНИЕ

окуд

08.02.2023

№ 105-рп

Об утверждении границ и режима использования территории объекта культурного наследия регионального значения «Братская могила жителей г. Кронштадта, погибших в годы Великой Отечественной войны 1941 - 1945 гг.»

В соответствии со статьей 3.1, подпунктом 10 пункта 2 статьи 33 Федерального закона от 25.06.2002 № 73-ФЗ «Об объектах культурного наследия (памятниках истории и культуры) народов Российской Федерации» и пунктом 3.12 Положения о Комитете по государственному контролю, использованию и охране памятников истории и культуры, утвержденного постановлением Правительства Санкт-Петербурга от 28.04.2004 № 651, на основании историко-культурного исследования, выполненного ООО «Росскарта» (от 12.09.2022 рег. № 01-43-23970/22-0-0):

1. Утвердить:

1.1. Границы территории объекта культурного наследия регионального значения «Братская могила жителей г. Кронштадта, погибших в годы Великой Отечественной войны 1941 - 1945 гг.», расположенного по адресу: Санкт-Петербург, г. Кронштадт, около Русского кладбища, согласно приложению № 1 к распоряжению.

1.2. Режим использования территории объекта культурного наследия регионального значения «Братская могила жителей г. Кронштадта, погибших в годы Великой Отечественной войны 1941 - 1945 гг.», расположенного по адресу: Санкт-Петербург, г. Кронштадт, около Русского кладбища, согласно приложению № 2 к распоряжению.

2. Начальнику отдела государственного реестра объектов культурного наследия обеспечить:

2.1. Направление в Управление Федеральной службы государственной регистрации, кадастра и картографии по Санкт-Петербургу, Комитет по градостроительству и архитектуре копий распоряжений в срок, не превышающий пяти рабочих дней со дня издания распоряжения.

2.2. Уведомление лиц, являющихся собственниками или иными законными владельцами объекта, указанного в пункте 1 распоряжения, в срок, не превышающий трех рабочих дней со дня издания распоряжения.

2.3. Размещение настоящего распоряжения в электронной форме в локальной компьютерной сети КГИОП и его официальное опубликование.

2.4. Внесение соответствующих изменений в «Геоинформационную базу данных по объектам культурного наследия, границам и режимам зон охраны на территории Санкт-Петербурга».

3. Контроль за выполнением распоряжения возложить на начальника Управления государственного реестра объектов культурного наследия.

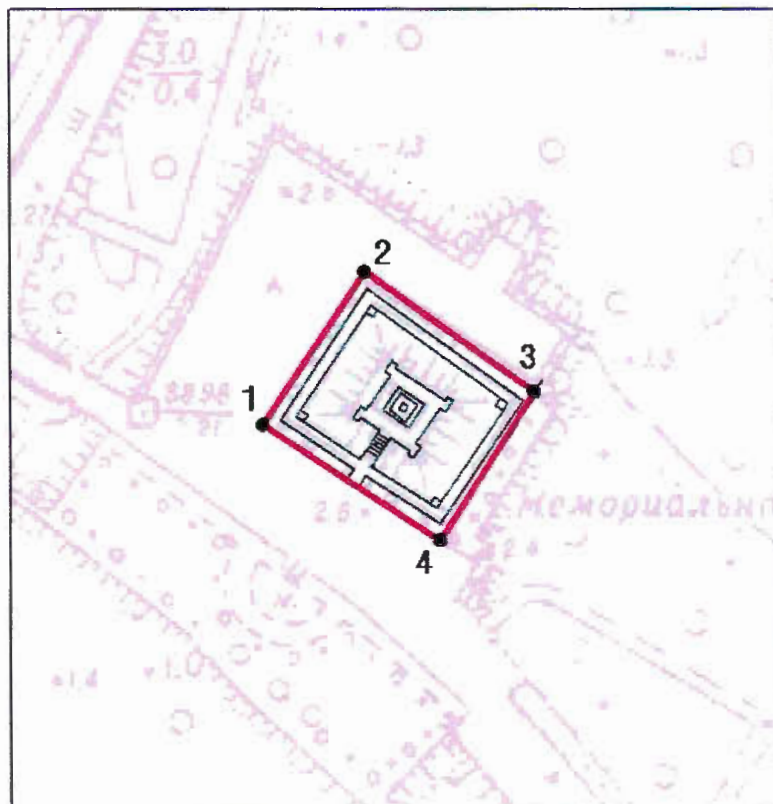
Председатель КГИОП

A handwritten signature in blue ink, consisting of a large, stylized initial 'С' followed by several loops and a long horizontal stroke extending to the right.

С.В. Макаров





Границы территории объекта культурного наследия регионального значения
«Братская могила жителей г. Кронштадта, погибших в годы Великой Отечественной войны
1941 - 1945 гг.» (далее – объект культурного наследия), расположенного по адресу:
Санкт-Петербург, г. Кронштадт, около Русского кладбища

1. Схема границ территории объекта культурного наследия:



Масштаб 1:2000

Условные обозначения:

-  граница территории объекта культурного наследия
-  характеристическая точка границы территории объекта культурного наследия
-  территория, занимаемая объектом культурного наследия регионального значения
-  братское захоронение

2. Перечень координат характерных точек границ территории
объекта культурного наследия:

Сведения о местоположении границ объекта					
1. Система координат		СК-1964			
2. Сведения о характерных точках границ объекта					
Обозначение характерных точек границ	Координаты, м		Метод определения координат характерной точки	Средняя квадратическая погрешность положения	Описание обозначения точки на местности (при наличии)
	X	Y			
1	2	3	4	5	6
1	103731.41	79120.59	Метод спутниковых геодезических измерений	0.10	—
2	103754.46	79136.13	Метод спутниковых геодезических измерений	0.10	—
3	103736.38	79162.02	Метод спутниковых геодезических измерений	0.10	—
4	103713.92	79147.54	Метод спутниковых геодезических измерений	0.10	—
1	103731.41	79120.59	Метод спутниковых геодезических измерений	0.10	—

Режим использования территории объекта культурного наследия регионального значения «Братская могила жителей г. Кронштадта, погибших в годы Великой Отечественной войны 1941 - 1945 гг.», расположенного по адресу: Санкт-Петербург, г. Кронштадт, около Русского кладбища

1. На территории объекта культурного наследия запрещаются: строительство объектов капитального строительства и увеличение объемно-пространственных характеристик существующих на территории объекта культурного наследия объектов капитального строительства; проведение земляных, строительных, мелиоративных и иных работ, за исключением работ по сохранению объекта культурного наследия или его отдельных элементов, сохранению историко-градостроительной или природной среды объекта культурного наследия.

2. На территории объекта культурного наследия разрешается ведение хозяйственной деятельности, не противоречащей требованиям обеспечения сохранности объекта культурного наследия и позволяющей обеспечить функционирование объекта культурного наследия в современных условиях.

3. Требования к осуществлению деятельности в границах территории объекта культурного наследия и требования к содержанию использования территории объекта культурного наследия устанавливаются законодательством Российской Федерации и Санкт-Петербурга об объектах культурного наследия.

Приложение №4

к Акту по результатам проведения государственной историко-культурной экспертизы проектной документации на проведение работ по сохранению объекта культурного наследия регионального значения «Братская могила жителей г. Кронштадта, погибших в годы Великой Отечественной войны 1941-1945 гг.», расположенного по адресу: Санкт-Петербург, г. Кронштадт, около Русского кладбища, - «Проектная документация на проведение работ по ремонту, реставрации и приспособлению для современного использования объекта культурного наследия регионального значения «Братская могила жителей г. Кронштадта, погибших в годы Великой Отечественной войны 1941-1945 гг.», расположенного по адресу: Санкт-Петербург, г. Кронштадт, около Русского кладбища», шифр 237-2024, разработанной ООО «ЭНЕРГО АЛЪЯНС» в 2024 г., с целью определения соответствия проектной документации требованиям законодательства Российской Федерации в области государственной охраны объектов культурного наследия

Историческая иконография

Список иллюстраций:

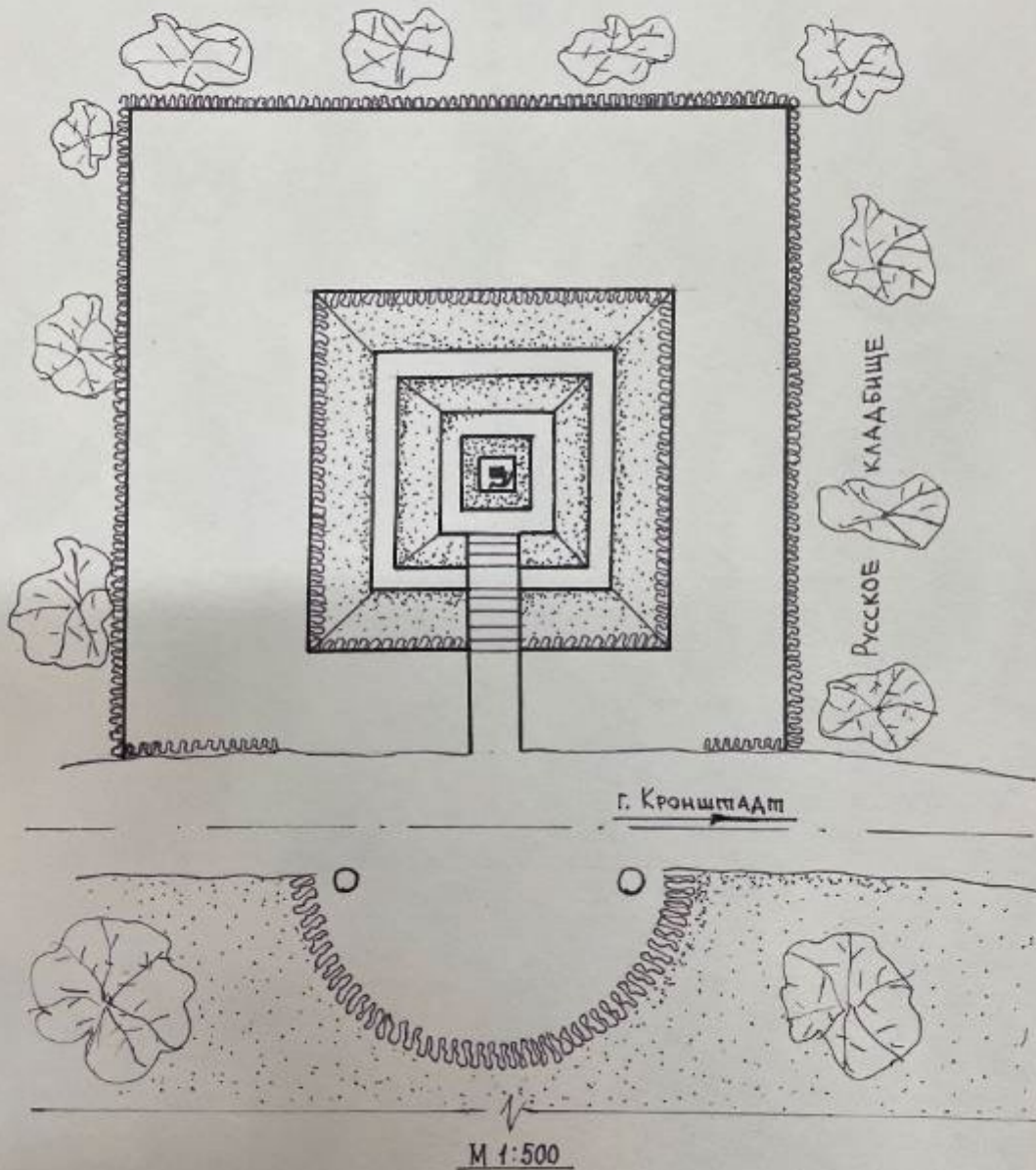
1. Обелиск на братской могиле жителей г. Кронштадта, погибших в годы Великой Отечественной войны. В верхней части квадратного в плане холма установлен памятный обелиск с надписью "Потомки о вас не забудут, ваш подвиг бессмертен в веках 1941 - 1945 гг." 1970. Автор: В. Стукалов // Открытка из набора Кронштадт, Лениздат, 1970 г.
2. План оформления братских могил мирных жителей, погибших в годы Великой Отечественной войны 1941-1945 гг. Арх. Богданова Г.Н. 1985 г. // Исторический фонд, архив КГИОП, г. Кронштадт Планы (подлинники) №28.
3. Памятник на братской могиле мирных жителей, погибших в 1941-1945 гг. Фото 1980 г. Вартаваньяна А. А. // Исторический фонд, архив КГИОП, г. Кронштадт, Братские могилы.
4. Памятник на братской могиле мирных жителей, погибших в 1941-1945 гг. Фрагмент. Фото 1980 г. Вартаваньяна А. А. // Исторический фонд, архив КГИОП, г. Кронштадт, Братские могилы.
5. г. Кронштадт. Русское кладбище. Городская братская могила. сентябрь 1972 г. // Исторический фонд, архив КГИОП, г. Кронштадт, Братские могилы.
6. Памятник на братской могиле погибших в годы Великой Отечественной войны 1985 – 1987 // "Кронштадт". Ленинград. 1988.



1. Обелиск на братской могиле жителей г. Кронштадта, погибших в годы Великой Отечественной войны. В верхней части квадратного в плане холма установлен памятный обелиск с надписью "Потомки о вас не забудут, ваш подвиг бессмертен в веках 1941 - 1945 гг." 1970. Автор: В. Стукалов // Открытка из набора Кронштадт, Лениздат, 1970 г.

ЛЕНИНГРАД
КРОНШТАДТ
ГОРОДСКОЕ КЛАДБИЩЕ
"РУССКОЕ"

БРАТСКАЯ МОГИЛА
МИРНЫХ ЖИТЕЛЕЙ,
ПОГИБШИХ В ГОДЫ
ВЕЛИКОЙ ОТЕЧЕСТВЕННОЙ
ВОЙНЫ 1941-1945 ГГ

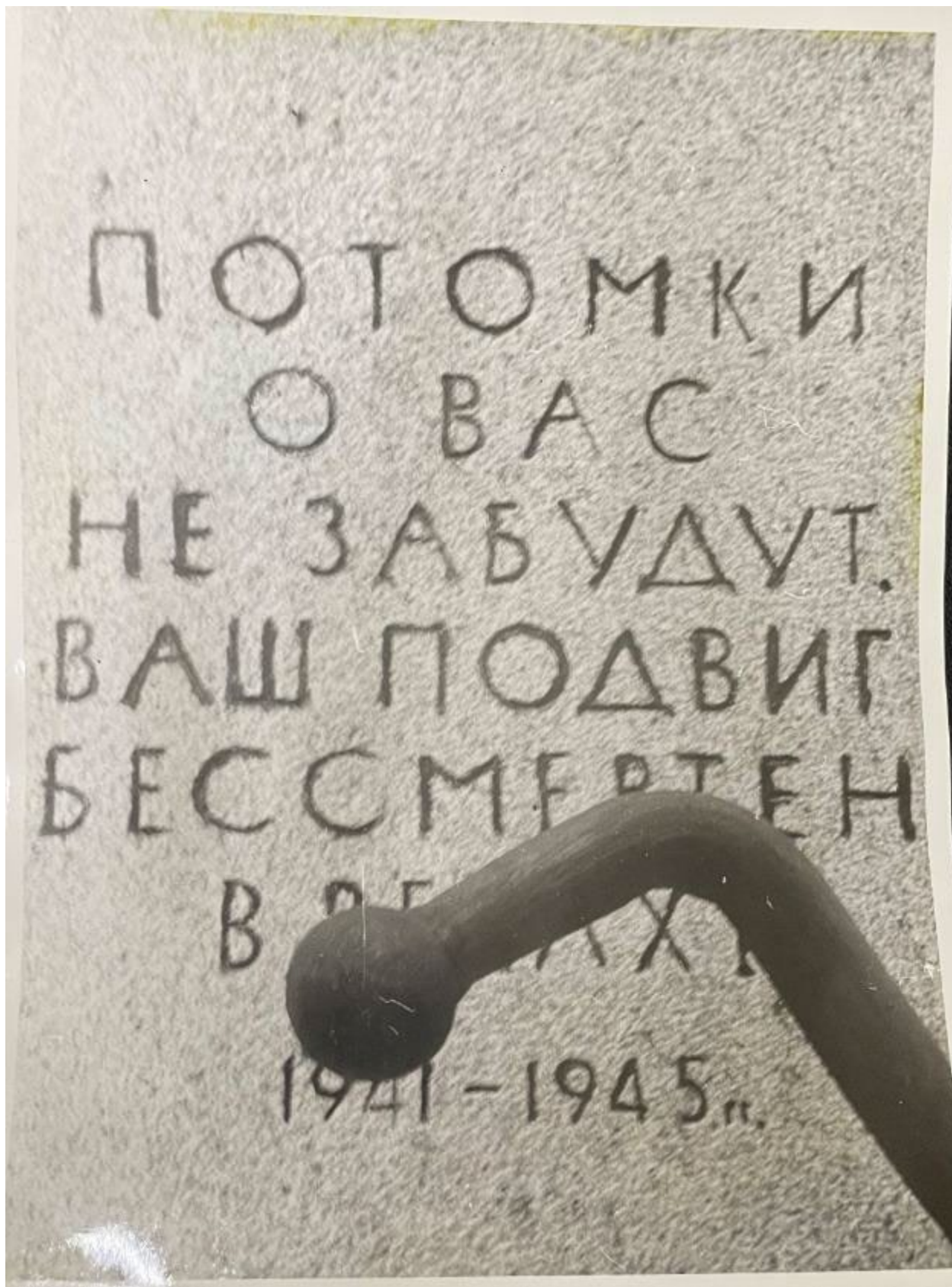


Арх. Богданова Г.Н. 1985г.


2. План оформления братских могил мирных жителей, погибших в годы Великой Отечественной войны 1941-1945гг. Арх. Богданова Г.Н. 1985г. // Исторический фонд, архив КГИОП, г. Кронштадт Планы (подлинники) №28.



3. Памятник на братской могиле мирных жителей, погибших в 1941-1945г. Фото 1980г. Вартаваньяна А. А. // Исторический фонд, архив КГИОП, г. Кронштадт, Братские могилы.



4. Памятник на братской могиле мирных жителей, погибших в 1941-1945г. Фрагмент. Фото 1980г. Вартаваньяна А. А. // Исторический фонд, архив КГИОП, г. Кронштадт, Братские могилы.



5. г. Кронштадт. Русское кладбище. Городская братская могила. сентябрь 1972г. // Исторический фонд, архив КГИОП, г. Кронштадт, Братские могилы.



6. Памятник на братской могиле погибших в годы Великой Отечественной войны 1941 – 1945 // "Кронштадт". Ленинград. 1988.

Приложение №5

к Акту по результатам проведения государственной историко-культурной экспертизы проектной документации на проведение работ по сохранению объекта культурного наследия регионального значения «Братская могила жителей г. Кронштадта, погибших в годы Великой Отечественной войны 1941-1945 гг.», расположенного по адресу: Санкт-Петербург, г. Кронштадт, около Русского кладбища, - «Проектная документация на проведение работ по ремонту, реставрации и приспособлению для современного использования объекта культурного наследия регионального значения «Братская могила жителей г. Кронштадта, погибших в годы Великой Отечественной войны 1941-1945 гг.», расположенного по адресу: Санкт-Петербург, г. Кронштадт, около Русского кладбища», шифр 237-2024, разработанной ООО «ЭНЕРГО АЛЪЯНС» в 2024 г., с целью определения соответствия проектной документации требованиям законодательства Российской Федерации в области государственной охраны объектов культурного наследия

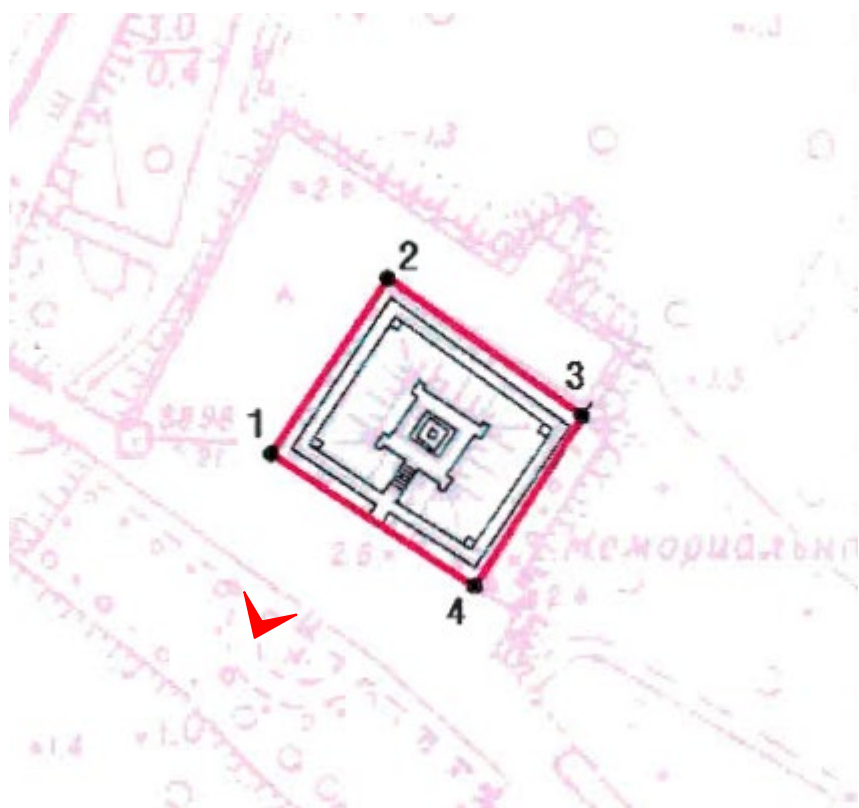
Материалы фотофиксации

Список фотографий:

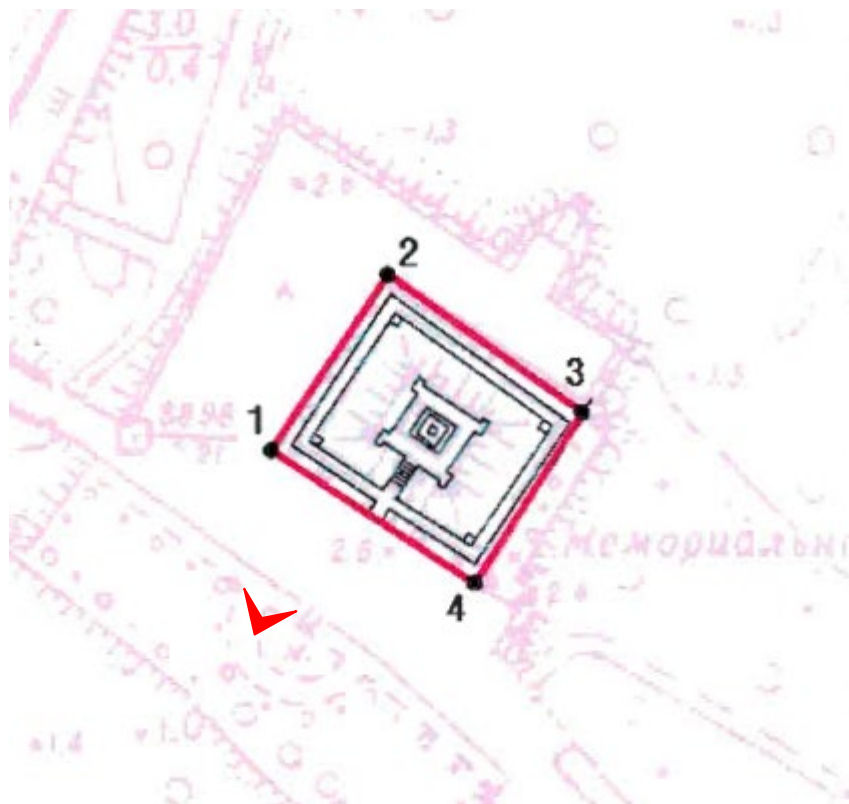
(фотосъемка выполнена аттестованным экспертом Я.В. Губиным 01.06.2024):

1. Вид с юго-запада на объект культурного наследия регионального значения «Братская могила жителей г. Кронштадта, погибших в годы Великой Отечественной войны 1941-1945 гг.», расположенного по адресу: Санкт-Петербург, г. Кронштадт, около Русского кладбища. 01.06.2024
2. Вид с юго-запада на объект культурного наследия регионального значения «Братская могила жителей г. Кронштадта, погибших в годы Великой Отечественной войны 1941-1945 гг.», расположенного по адресу: Санкт-Петербург, г. Кронштадт, около Русского кладбища. 01.06.2024
3. Гранитная лестница объекта культурного наследия регионального значения «Братская могила жителей г. Кронштадта, погибших в годы Великой Отечественной войны 1941-1945 гг.», расположенного по адресу: Санкт-Петербург, г. Кронштадт, около Русского кладбища. 01.06.2024
4. Гранитная лестница объекта культурного наследия регионального значения «Братская могила жителей г. Кронштадта, погибших в годы Великой Отечественной войны 1941-1945 гг.», расположенного по адресу: Санкт-Петербург, г. Кронштадт, около Русского кладбища. 01.06.2024
5. Вид с юго-востока на объект культурного наследия регионального значения «Братская могила жителей г. Кронштадта, погибших в годы Великой Отечественной войны 1941-1945 гг.», расположенного по адресу: Санкт-Петербург, г. Кронштадт, около Русского кладбища. 01.06.2024
6. Дорожка и надолб объекта культурного наследия регионального значения «Братская могила жителей г. Кронштадта, погибших в годы Великой Отечественной войны 1941-1945 гг.», расположенного по адресу: Санкт-Петербург, г. Кронштадт, около Русского кладбища. 01.06.2024
7. Дорожка и надолб объекта культурного наследия регионального значения «Братская могила жителей г. Кронштадта, погибших в годы Великой Отечественной войны 1941-1945 гг.», расположенного по адресу: Санкт-Петербург, г. Кронштадт, около Русского кладбища. 01.06.2024
8. Гранитный обелиск объекта культурного наследия регионального значения «Братская могила жителей г. Кронштадта, погибших в годы Великой Отечественной войны 1941-1945 гг.», расположенного по адресу: Санкт-Петербург, г. Кронштадт, около Русского кладбища. 01.06.2024

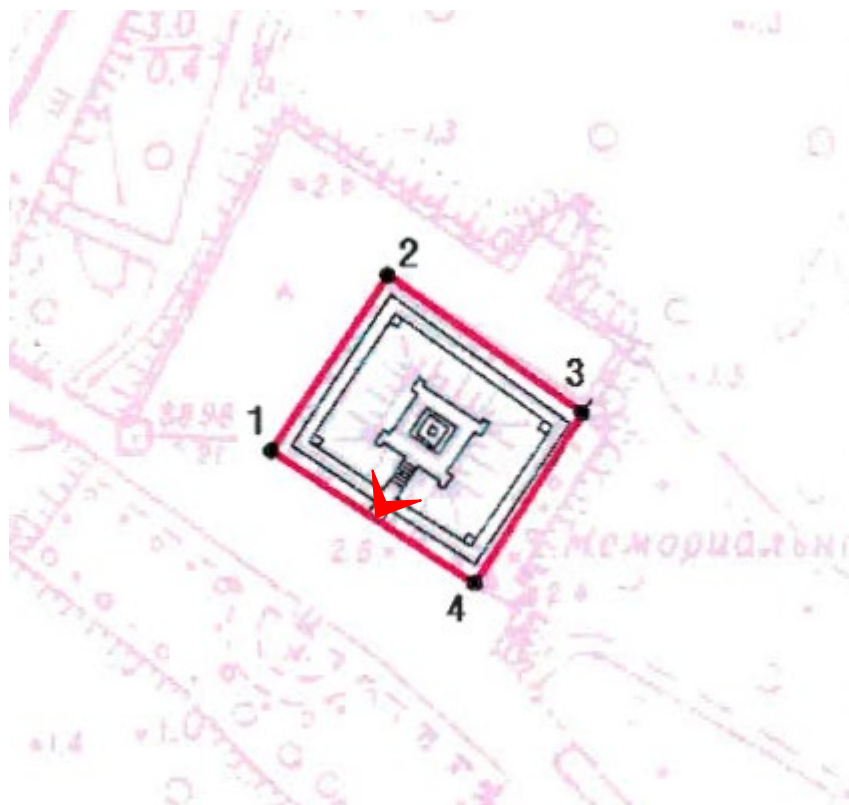
9. Гранитный обелиск объекта культурного наследия регионального значения «Братская могила жителей г. Кронштадта, погибших в годы Великой Отечественной войны 1941-1945 гг.», расположенного по адресу: Санкт-Петербург, г. Кронштадт, около Русского кладбища. 01.06.2024
10. Площадка объекта культурного наследия регионального значения «Братская могила жителей г. Кронштадта, погибших в годы Великой Отечественной войны 1941-1945 гг.», расположенного по адресу: Санкт-Петербург, г. Кронштадт, около Русского кладбища. 01.06.2024
11. Площадка объекта культурного наследия регионального значения «Братская могила жителей г. Кронштадта, погибших в годы Великой Отечественной войны 1941-1945 гг.», расположенного по адресу: Санкт-Петербург, г. Кронштадт, около Русского кладбища. 01.06.2024
12. Объект культурного наследия регионального значения «Братская могила жителей г. Кронштадта, погибших в годы Великой Отечественной войны 1941-1945 гг.», расположенного по адресу: Санкт-Петербург, г. Кронштадт, около Русского кладбища. 01.06.2024
13. Площадка перед объектом культурного наследия регионального значения «Братская могила жителей г. Кронштадта, погибших в годы Великой Отечественной войны 1941-1945 гг.», расположенного по адресу: Санкт-Петербург, г. Кронштадт, около Русского кладбища. 01.06.2024




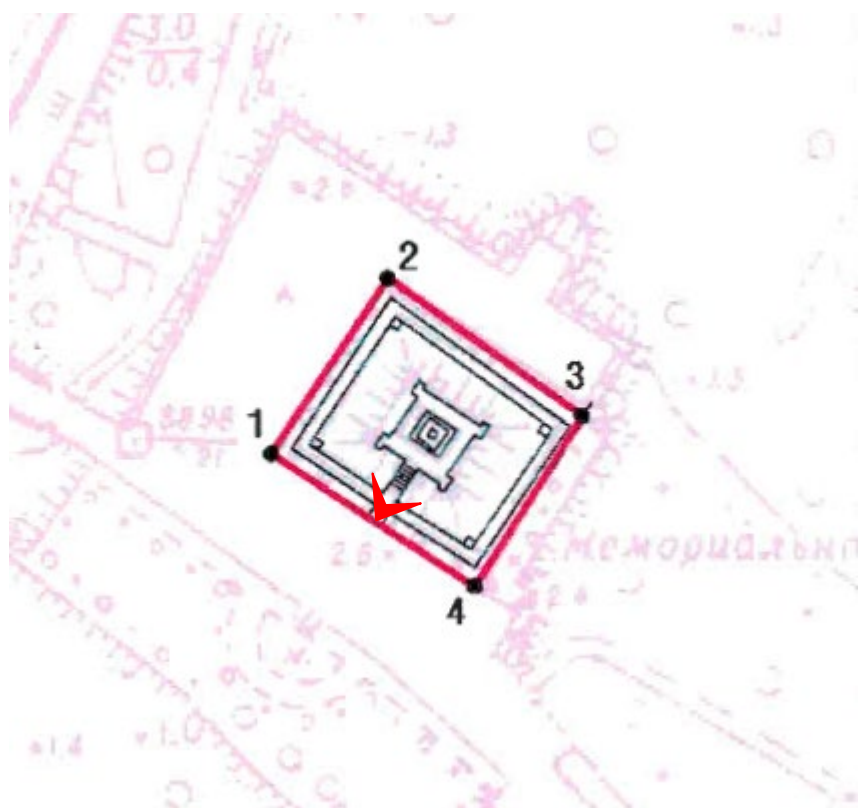
1. Вид с юго-запада на объект культурного наследия регионального значения «Братская могила жителей г. Кронштадта, погибших в годы Великой Отечественной войны 1941-1945 гг.», расположенного по адресу: Санкт-Петербург, г. Кронштадт, около Русского кладбища. 01.06.2024



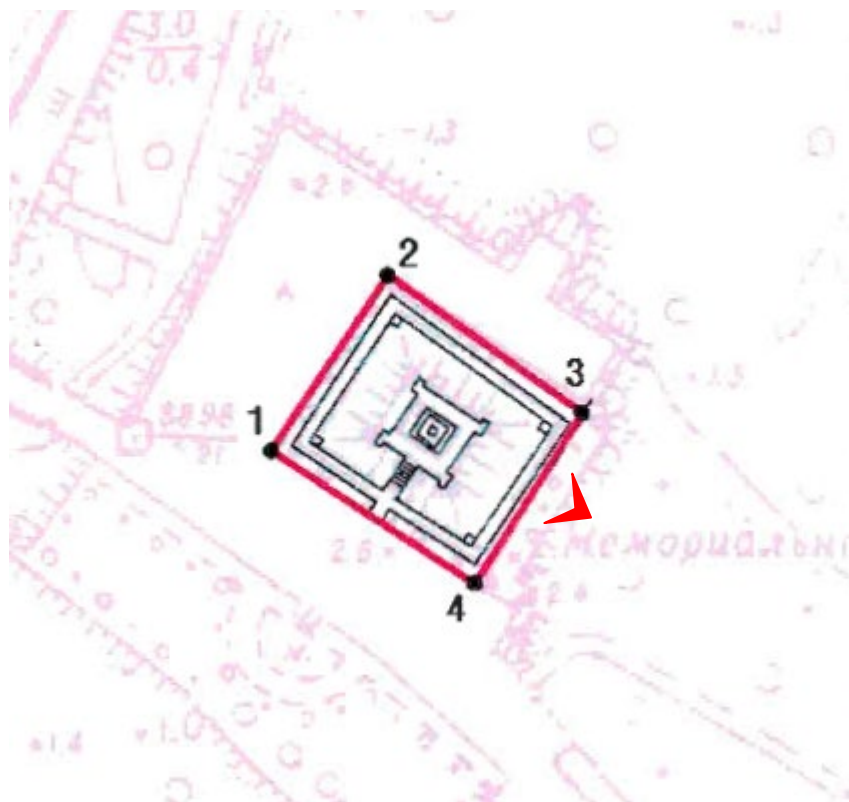
2. Вид с юго-запада на объект культурного наследия регионального значения «Братская могила жителей г. Кронштадта, погибших в годы Великой Отечественной войны 1941-1945 гг.», расположенного по адресу: Санкт-Петербург, г. Кронштадт, около Русского кладбища. 01.06.2024



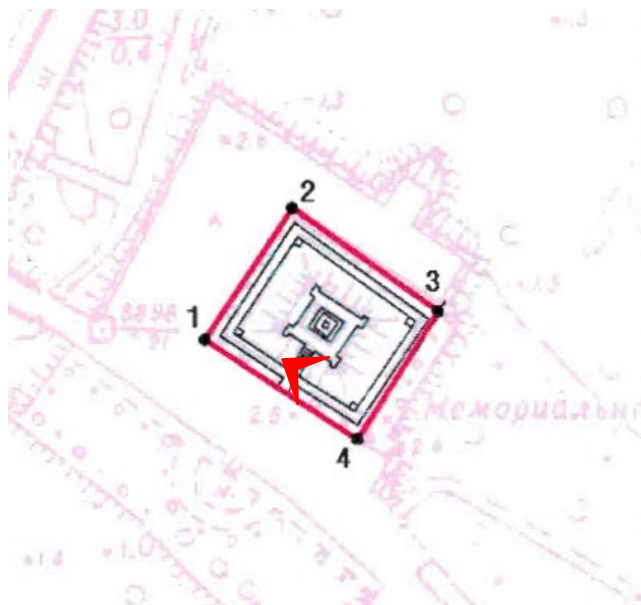
3. Гранитная лестница объекта культурного наследия регионального значения «Братская могила жителей г. Кронштадта, погибших в годы Великой Отечественной войны 1941-1945 гг.», расположенного по адресу: Санкт-Петербург, г. Кронштадт, около Русского кладбища. 01.06.2024




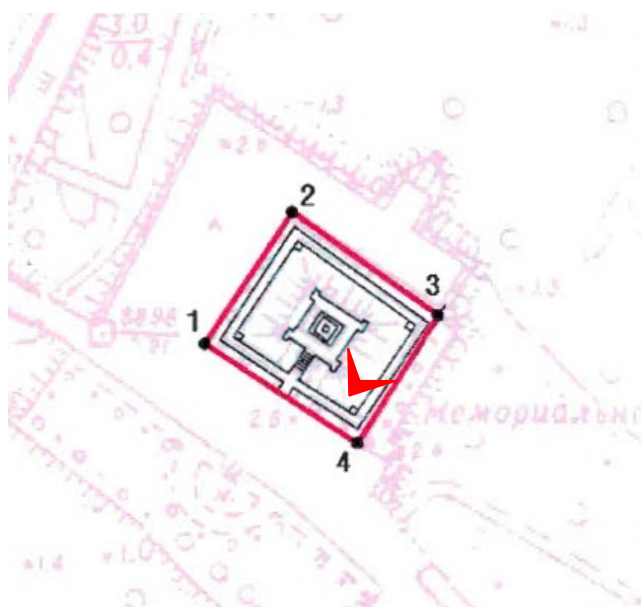
4. Гранитная лестница объекта культурного наследия регионального значения «Братская могила жителей г. Кронштадта, погибших в годы Великой Отечественной войны 1941-1945 гг.», расположенного по адресу: Санкт-Петербург, г. Кронштадт, около Русского кладбища. 01.06.2024



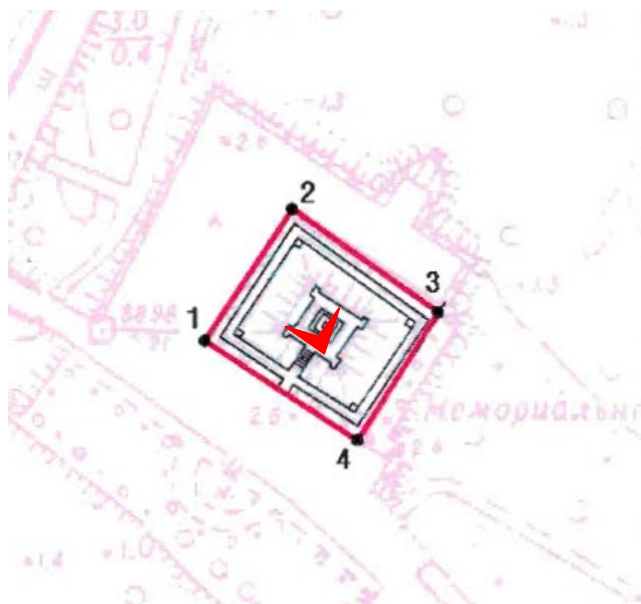
5. Вид с юго-востока на объект культурного наследия регионального значения «Братская могила жителей г. Кронштадта, погибших в годы Великой Отечественной войны 1941-1945 гг.», расположенного по адресу: Санкт-Петербург, г. Кронштадт, около Русского кладбища. 01.06.2024



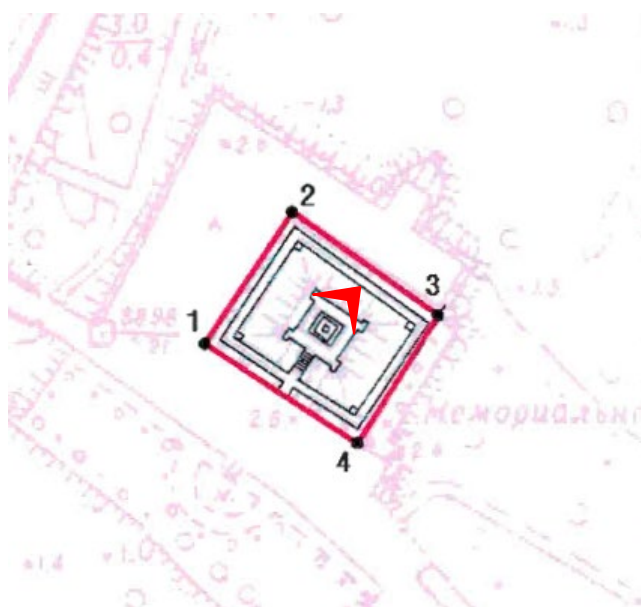
6. Дорожка и надолб объекта культурного наследия регионального значения «Братская могила жителей г. Кронштадта, погибших в годы Великой Отечественной войны 1941-1945 гг.», расположенного по адресу: Санкт-Петербург, г. Кронштадт, около Русского кладбища. 01.06.2024



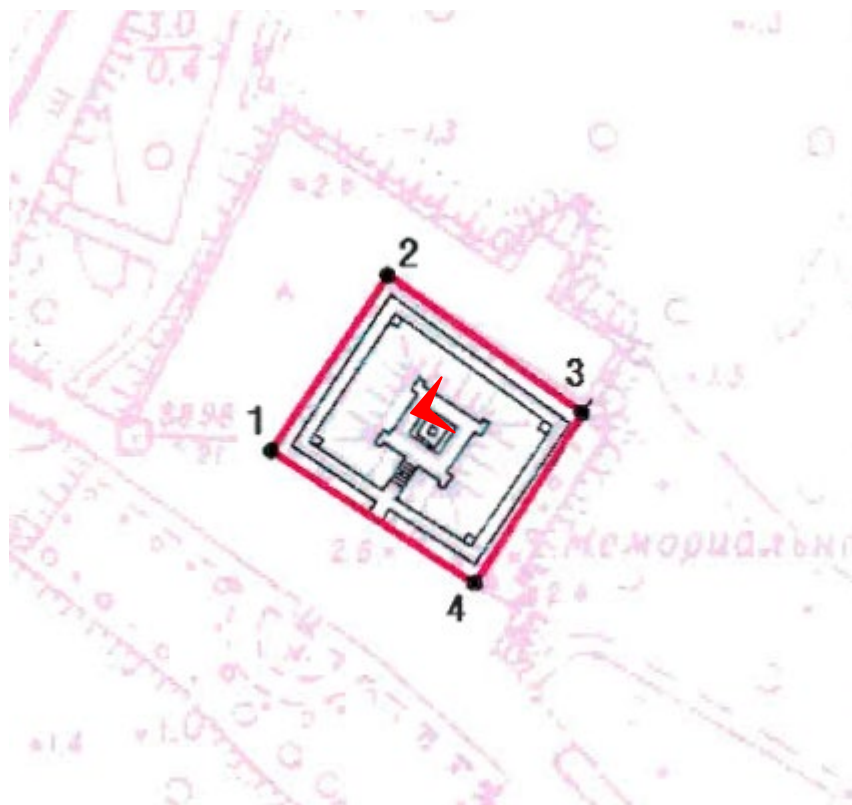
7. Дорожка и надолб объекта культурного наследия регионального значения «Братская могила жителей г. Кронштадта, погибших в годы Великой Отечественной войны 1941-1945 гг.», расположенного по адресу: Санкт-Петербург, г. Кронштадт, около Русского кладбища. 01.06.2024



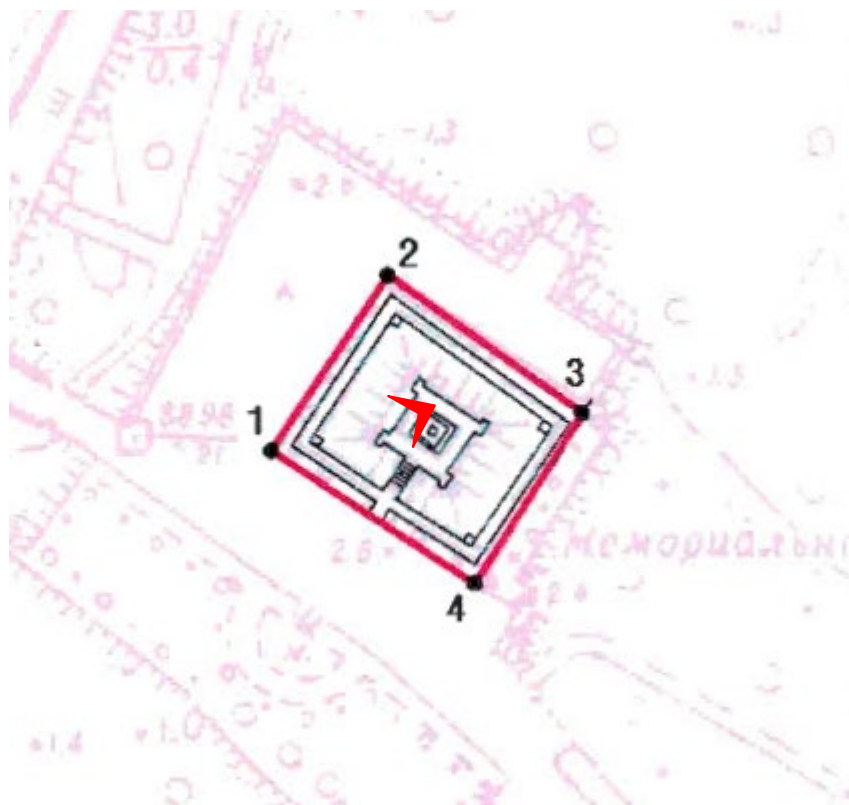
8. Гранитный обелиск объекта культурного наследия регионального значения «Братская могила жителей г. Кронштадта, погибших в годы Великой Отечественной войны 1941-1945 гг.», расположенного по адресу: Санкт-Петербург, г. Кронштадт, около Русского кладбища. 01.06.2024




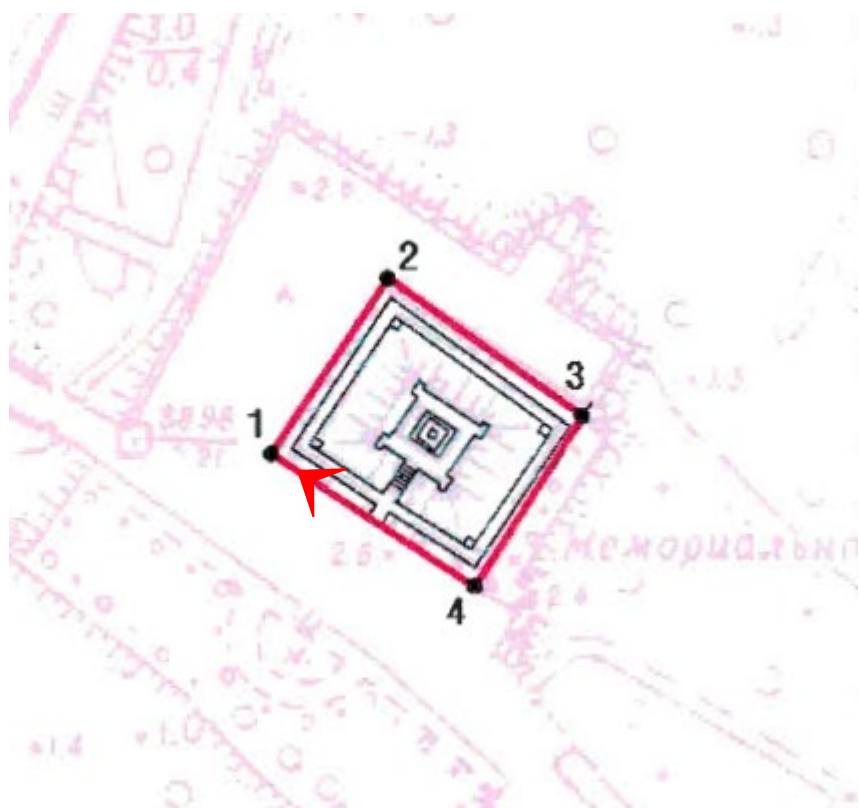
9. Гранитный обелиск объекта культурного наследия регионального значения «Братская могила жителей г. Кронштадта, погибших в годы Великой Отечественной войны 1941-1945 гг.», расположенного по адресу: Санкт-Петербург, г. Кронштадт, около Русского кладбища. 01.06.2024




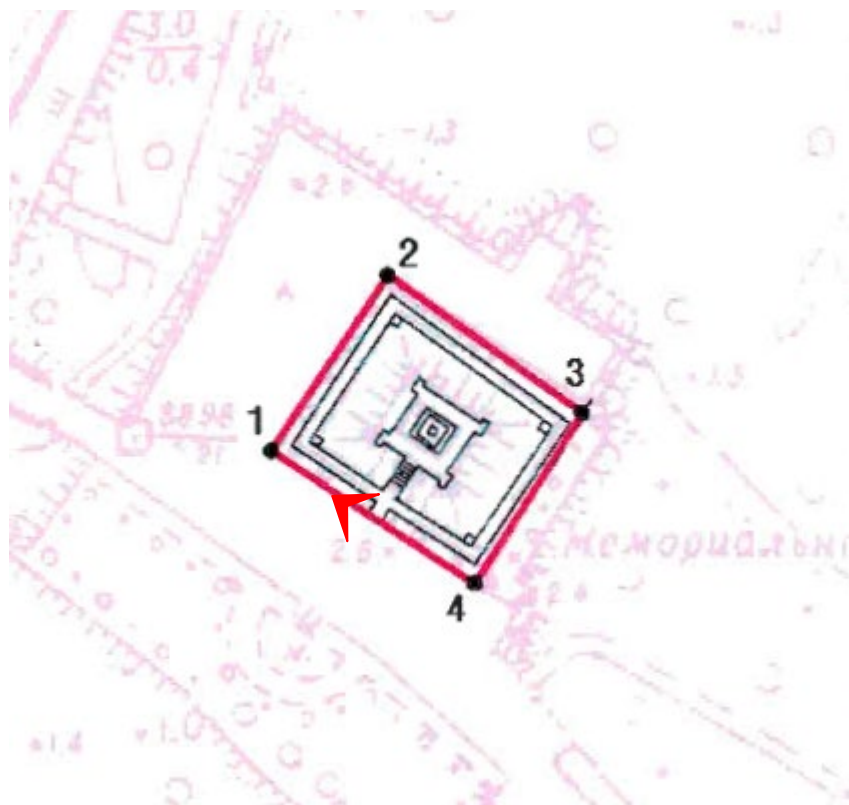
10. Площадка объекта культурного наследия регионального значения «Братская могила жителей г. Кронштадта, погибших в годы Великой Отечественной войны 1941-1945 гг.», расположенного по адресу: Санкт-Петербург, г. Кронштадт, около Русского кладбища. 01.06.2024



11. Площадка объекта культурного наследия регионального значения «Братская могила жителей г. Кронштадта, погибших в годы Великой Отечественной войны 1941-1945 гг.», расположенного по адресу: Санкт-Петербург, г. Кронштадт, около Русского кладбища. 01.06.2024



12. Объект культурного наследия регионального значения «Братская могила жителей г. Кронштадта, погибших в годы Великой Отечественной войны 1941-1945 гг.», расположенного по адресу: Санкт-Петербург, г. Кронштадт, около Русского кладбища. 01.06.2024



13. Площадка перед объектом культурного наследия регионального значения «Братская могила жителей г. Кронштадта, погибших в годы Великой Отечественной войны 1941-1945 гг.», расположенного по адресу: Санкт-Петербург, г. Кронштадт, около Русского кладбища. 01.06.2024

Приложение №6
к Акту по результатам проведения государственной историко-культурной экспертизы проектной документации на проведение работ по сохранению объекта культурного наследия регионального значения «Братская могила жителей г. Кронштадта, погибших в годы Великой Отечественной войны 1941-1945 гг.», расположенного по адресу: Санкт-Петербург, г. Кронштадт, около Русского кладбища, - «Проектная документация на проведение работ по ремонту, реставрации и приспособлению для современного использования объекта культурного наследия регионального значения «Братская могила жителей г. Кронштадта, погибших в годы Великой Отечественной войны 1941-1945 гг.», расположенного по адресу: Санкт-Петербург, г. Кронштадт, около Русского кладбища», шифр 237-2024, разработанной ООО «ЭНЕРГО АЛЪЯНС» в 2024 г., с целью определения соответствия проектной документации требованиям законодательства Российской Федерации в области государственной охраны объектов культурного наследия

Копия задания, выданного органом охраны на проведение работ по сохранению объекта культурного наследия

СОГЛАСОВАНО:

УТВЕРЖДАЮ:

Начальник Управления историко-культурных ландшафтов и гидротехнических сооружений

(должность)

Комитета по государственному контролю, использованию и охране памятников истории и культуры

(наименование органа охраны)

Е.О. Приходько

(Ф.И.О.)

19 июля 2023

20

г.

Директор СПб ГКУ
«Специализированная служба
СПб по вопросам похоронного
дела»
А.В. Мельничков

(подпись)

(Ф.И.О.)

20.07.23

М.П.

М.П.

ЗАДАНИЕ

на проведение работ по сохранению объекта культурного наследия, включенного в единый государственный реестр объектов культурного наследия (памятников истории и культуры) народов Российской Федерации, или выявленного объекта культурного наследия

Рег. № 01-21-2363/23-0-0 от 13.07.2023

Сохранение объекта культурного наследия (ремонт, реставрация, приспособление для современного использования)

1. Наименование и категория историко-культурного значения объекта культурного наследия, включенного в единый государственный реестр объектов культурного наследия (памятников истории и культуры) народов Российской Федерации (далее - реестр), или наименование выявленного объекта культурного наследия:

Объект культурного наследия регионального значения «Братская могила жителей г. Кронштадта, погибших в годы Великой Отечественной войны 1941 - 1945 гг.»
(Основание: решение исполкома Ленгорсовета от 03.05.1976 № 328)

2. Адрес места нахождения объекта культурного наследия, включенного в реестр, или выявленного объекта культурного наследия по данным органов технической инвентаризации:

Санкт-Петербург						
(субъект Российской Федерации)						
г. Кронштадт, около Русского кладбища						
(населенный пункт)						
ул./пр.		д.		лит.		корп.

3. Сведения о собственнике либо ином законном владельце объекта культурного наследия, включенного в реестр, или выявленного объекта культурного наследия:

Собственник (законный владелец):

СПб ГКУ «Специализированная служба по вопросам похоронного дела» (постоянное бессрочное пользование № 78:34:0010229:3258-78/003/2018-3 от 13.12.2018)

(указать полное наименование, организационно-правовую форму юридического лица в соответствии с учредительными документами; фамилию, имя, отчество (при наличии) - для физического лица)

Адрес места нахождения:

Санкт-Петербург

(субъект Российской Федерации)

Санкт-Петербург

(населенный пункт)

ул./пр.	1-я Советская ул.				д.	8			лит.					офис/кв.		
ИНН	7	8	4	2	3	4	0	4	5	9						
ОГРН/ОГРНИП	5	0	6	7	8	4	7	2	1	3	0	3	3			
Ответственный представитель:	Биколова Ирина Петровна															
(фамилия, имя, отчество (при наличии))																
Контактный телефон:	(812) 241-29-25															
Адрес электронной почты:	info@svpd-spb.ru															

4. Сведения об охранном обязательстве собственника или иного законного владельца объекта культурного наследия:

Дата	-
Номер	-
Орган охраны объектов культурного наследия, выдавший документ	-

5. Реквизиты документов об утверждении границы территории объекта культурного наследия, включенного в реестр, или выявленного объекта культурного наследия:

Распоряжение КГИОП № 105-рп от 08.02.2023.
--

6. Реквизиты документов об утверждении предмета охраны объекта культурного наследия, включенного в реестр, или выявленного объекта культурного наследия, описание предмета охраны:

Предмет охраны объекта культурного наследия «Братская могила жителей г. Кронштадта, погибших в годы Великой Отечественной войны 1941 - 1945 гг.» утвержден распоряжением КГИОП от 15.07.2020 № 228-р.

7. Реквизиты документов о согласовании органом охраны объектов культурного наследия ранее выполненной проектной документации на проведение работ по сохранению объекта культурного наследия, возможность ее использования при проведении работ по сохранению объекта культурного наследия:

В секторе хранения документированной информации отдела обработки и хранения документированной информации Управления организационного обеспечения и контроля КГИОП

8. Состав и содержание проектной документации на проведение работ по сохранению объекта культурного наследия: объем разрабатываемой документации должен обеспечить необходимый уровень исследований и проектных решений, гарантирующих сохранность объекта культурного наследия, сохранение его предметов охраны и отвечать требованиям государственной охраны объектов культурного наследия (памятников истории и культуры).

Возможность проведения работ по реставрации и приспособлению объекта культурного наследия для современного использования определяется актом по результатам государственной историко-культурной экспертизы проектной документации.

Согласно подпункту «в» пункта 32 Положения о составе разделов проектной документации и требованиях к их содержанию, утвержденного постановлением Правительства Российской Федерации от 16.02.2008 № 87 раздел 12 проектной документации должен содержать иную документацию, в случаях, предусмотренных федеральными законами.

Согласно пункту 15.1 статьи 48 Градостроительного кодекса Российской Федерации особенности подготовки, согласования и утверждения проектной документации, необходимой для проведения работ по сохранению объекта культурного наследия, устанавливаются законодательством Российской Федерации об охране объектов культурного наследия.

На основании вышеуказанных положений законодательства раздел 12 проектной документации должен включать документацию по сохранению объектов культурного наследия, разработанную в соответствии с ГОСТ Р 55528-2013 «Состав и содержание научно-проектной документации по сохранению объектов культурного наследия. Памятники истории и культуры. Общие требования».

В случаях, установленных статьей 36 Федерального закона от 25.06.2002 № 73-ФЗ «Об объектах культурного наследия (памятниках истории и культуры) народов Российской Федерации», разрабатываются обязательные разделы об обеспечении сохранности объектов культурного наследия в проектах проведения таких работ или проектов обеспечения сохранности объектов культурного наследия либо план проведения спасательных археологических полевых работ, включающие оценку воздействия проводимых работ на указанные объекты культурного наследия и подлежащие государственной историко-культурной экспертизе.

Раздел 1. Предварительные работы:

Включает исходно-разрешительную документацию и результаты предварительного исследования памятника.

В составе раздела необходимо представить акт определения влияния предполагаемых к проведению видов работ на конструктивные и другие характеристики надежности и безопасности Объекта (в соответствии с письмом Министерства культуры Российской Федерации от 24.03.2015 № 90-01-39-ГП) и заключение о возможности приспособления объекта культурного наследия для современного использования (в случае проведения указанных работ).

При необходимости на основании отчета о техническом состоянии (акта технического состояния) объекта культурного наследия или предварительного инженерного заключения в составе предварительных работ разрабатывается документация, предусмотренная для проведения первоочередных противоаварийных или иных консервационных мероприятий.

Раздел 2. Комплексные научные исследования:

1. Этап до начала производства работ

Для обеспечения сохранности объектов культурного наследия до начала работ по сохранению необходимо организовать мониторинг их технического состояния. В соответствии с ГОСТ Р 55567-2013, ГОСТ Р 56905-2016, ГОСТ Р 55945-2014 и ГОСТ 31937-2011 провести мероприятия по оценке технического состояния Объекта (его частей и элементов), определить пригодность к дальнейшей эксплуатации, необходимость ремонта или реставрации Объекта. Исследования Объекта проводятся в соответствии с программой исследований. Получение разрешения на проведение научно-исследовательских и изыскательских работ требуется при выполнении натурных исследований в виде шурфов, зондажей и иных аналогичных исследований.

2. Этап в процессе производства работ

В процессе производства работ, выполнять дополнительные обследования после вскрытий конструкций, недоступных в период выполнения основного обследования.

Раздел 3. Проект реставрации и приспособления:	
1. Эскизный проект (архитектурные и конструктивные решения проекта)	2. Проект
При необходимости получения методических заключений совещательных и иных консультативных органов разрабатывается эскизный проект, содержащий принципиальные решения по сохранению Объекта, согласно ГОСТ Р 55528-2013.	Проект сохранения объекта культурного наследия (ремонт, реставрация, приспособление для современного использования) разрабатывается на основе научно-исследовательской и изыскательской документации, которая должна содержать текстовые и графические материалы, а также определять архитектурные, конструктивные, инженерно-технические и инженерно-технологические решения для обеспечения выполнения работ по сохранению объектов культурного наследия.
Раздел 4. Рабочая проектная документация:	
1. Этап до начала производства работ	2. Этап в процессе производства работ
Рабочая документация разрабатывается на основании ранее согласованной проектной документации в необходимом объеме в соответствии с ГОСТ 21.501 «Межгосударственный стандарт. Система проектной документации для строительства. Правила выполнения рабочей документации архитектурных и конструктивных решений».	В процессе выполнения производственных работ на Объекте подрядчик, выполняющий производственные работы по сохранению Объекта, на основе рабочей документации составляет исполнительную документацию в соответствии с действующим законодательством. Исполнительная документация является составной частью отчетной документации.
Раздел 5. Отчетная документация:	
Представляется по окончании работ в соответствии с порядком утверждения отчетной документации о выполнении работ по сохранению объекта культурного наследия (приказ Министерства культуры Российской Федерации от 25.06.2015 № 1840 «Об утверждении состава и Порядка утверждения отчетной документации о выполнении работ по сохранению объекта культурного наследия, включенного в единый государственный реестр объектов культурного наследия (памятников истории и культуры) народов Российской Федерации, или выявленного объекта культурного наследия, Порядка приемки работ по сохранению объекта культурного наследия и подготовки акта приемки выполненных работ по сохранению объекта культурного наследия, включенного в единый государственный реестр объектов культурного наследия (памятников истории и культуры) народов Российской Федерации, или выявленного объекта культурного наследия и его формы»).	

9. Порядок и условия согласования проектной документации на проведение работ по сохранению объекта культурного наследия:

<p>Порядок проведения работ по сохранению объекта культурного наследия установлен статьей 45 Федерального закона от 25.06.2002 № 73-ФЗ «Об объектах культурного наследия (памятниках истории и культуры) народов Российской Федерации».</p> <p>Работы по реставрации, приспособлению объекта культурного наследия для современного использования проводятся на основании задания, согласованной проектной документации и разрешения КГИОП.</p> <p>Работы по ремонту, консервации объекта культурного наследия проводятся на основании задания, разрешения КГИОП (при получении последнего представляется документация, установленная пунктами 5.3, 5.4 Порядка выдачи разрешения на проведение работ по сохранению объекта культурного наследия, включенного в единый государственный реестр объектов культурного наследия (памятников истории и культуры) народов Российской Федерации, или выявленного объекта культурного наследия, утвержденного приказом Минкультуры России от 21.10.2015 № 2625).</p> <p>В случае, если при проведении работ по сохранению объекта культурного наследия затрагиваются конструктивные и другие характеристики надежности и безопасности</p>
--

объекта, указанные работы проводятся также при наличии положительного заключения государственной экспертизы проектной документации, предоставляемого в соответствии с требованиями Градостроительного кодекса Российской Федерации, для получения в КГИОП разрешения на строительство (части 5.1, 7 статьи 51 Градостроительного кодекса Российской Федерации).

Порядок согласования проектной документации на проведение работ по сохранению установлен приказом Минкультуры России от 05.06.2015 № 1749 «Об утверждении порядка подготовки и согласования проектной документации на проведение работ по сохранению объекта культурного наследия, включенного в единый государственный реестр объектов культурного наследия (памятников истории и культуры) народов Российской Федерации, или выявленного объекта культурного наследия».

Административный регламент предоставления государственной услуги по согласованию проектной документации на проведение работ по сохранению объекта культурного наследия (памятника истории и культуры) народов Российской Федерации федерального значения (за исключением отдельных объектов культурного наследия, перечень которых устанавливается Правительством Российской Федерации) органами государственной власти субъектов Российской Федерации, осуществляющими полномочия в области сохранения, использования, популяризации и государственной охраны объектов культурного наследия, утвержден приказом Минкультуры России от 22.11.2013 № 1942.

Проектная документация рассматривается при наличии положительного заключения государственной историко-культурной экспертизы (не требуется в случае проведения ремонта и консервации объекта культурного наследия).

10. Требования по научному руководству, авторскому и техническому надзору:

Работы по сохранению ОКН проводятся при условии осуществления технического, авторского надзора и государственного надзора в области охраны ОКН за их проведением. Авторский надзор и научное руководство за проведением работ по сохранению ОКН проводятся специалистами, аттестованными федеральным органом охраны объектов культурного наследия в порядке, установленном в соответствии с пунктом 29 статьи 9 Федерального закона от 25.06.2002 № 73-ФЗ «Об объектах культурного наследия (памятниках истории и культуры) народов Российской Федерации», а также в соответствии с ГОСТ Р 56200-2014 «Научное руководство и авторский надзор при проведении работ по сохранению объектов культурного наследия. Основные положения» и ГОСТ Р 56254-2014 «Технический надзор на объектах культурного наследия. Основные положения».

Научный руководитель проводит научно-методическую оценку принимаемых в процессе работ по сохранению объекта культурного наследия решений и оценку степени их влияния на сохранность подлинных элементов объекта культурного наследия (включая оценку состояния объекта и его облика).

Научный руководитель принимает решение о направлении предложений о необходимости принципиальных изменений проектных решений на рассмотрение КГИОП и заказчика.

Лица, осуществляющие авторский надзор, обязаны своевременно решать вопросы, связанные с необходимостью внесения изменений в проектные решения с дальнейшим оформлением исполнительной документации, корректировкой проектных решений в соответствии с требованиями ГОСТ Р 21.101-2020 «Национальный стандарт Российской Федерации. Система проектной документации для строительства. Основные требования к проектной и рабочей документации» и контролем их исполнения.

При принятии решения о необходимости принципиальных изменений проектной документации, последняя подлежит, в том числе, оценке в рамках государственной историко-культурной экспертизы и представлению для рассмотрения в КГИОП в установленном порядке.

11. Дополнительные требования и условия:

К проведению работ по сохранению объекта культурного наследия (включая проектные работы) допускаются юридические лица и индивидуальные предприниматели, имеющие лицензию на осуществление деятельности по сохранению объектов культурного наследия (памятников истории и культуры) народов Российской Федерации в соответствии с законодательством Российской Федерации о лицензировании отдельных видов деятельности, в соответствии с постановлением Правительства РФ от 19.04.2012 № 349 «О лицензировании деятельности по сохранению объектов культурного наследия (памятников истории и культуры) народов Российской Федерации».

Документация разрабатывается в том числе в соответствии со следующими нормативными документами:

- ГОСТ Р 55935-2013. Национальный стандарт Российской Федерации. «Состав и порядок разработки научно-проектной документации на выполнение работ по сохранению объектов культурного наследия - произведений ландшафтной архитектуры и садово-паркового искусства»;

- ГОСТ Р 57368-2016. Национальный стандарт Российской Федерации. «Сохранение произведений ландшафтной архитектуры и садово-паркового искусства».

После заключения государственного контракта (договора) - уведомить КГИОП об организации, являющейся разработчиком проектной документации, имеющей лицензию на осуществление деятельности по сохранению объектов культурного наследия (при наличии необходимости).

Работы по консервации и реставрации объектов культурного наследия проводятся физическими лицами, аттестованными федеральным органом охраны объектов культурного наследия в установленном им порядке.

В проведении отдельных видов работ по сохранению объекта культурного наследия могут участвовать добровольцы (волонтеры) в соответствии с постановлением Правительства Российской Федерации от 25.12.2019 № 1828 «Об особенностях участия добровольцев (волонтеров) в работах по сохранению объектов культурного наследия,

включенных в единый государственный реестр объектов культурного наследия (памятников истории и культуры) народов Российской Федерации, или выявленных объектов культурного наследия».

Настоящее задание подлежит согласованию собственником или иным законным владельцем объекта культурного наследия (понятие законного владельца объекта культурного наследия установлено пунктом 11 статьи 47.6 Федерального закона № 73-ФЗ).

Один оригинальный экземпляр согласованного задания подлежит предоставлению в КГИОП при направлении заявления о согласовании проектной документации на проведение работ по сохранению объекта культурного наследия (при реставрации; приспособлении для современного использования); при направлении заявления о выдаче разрешения на проведение работ по сохранению объекта культурного наследия (при ремонте, консервации); отдельным письмом до подачи вышеуказанных заявлений для учета КГИОП в работе (письмом в свободной форме).

В случае отсутствия вышеуказанного согласования настоящее задание не подлежит реализации.

В соответствии с п. 1, 2 ст. 27 Федерального закона № 73-ФЗ на объектах культурного наследия, включенных в реестр, должны быть установлены надписи и обозначения, содержащие информацию об объекте культурного наследия (далее - информационные надписи и обозначения); порядок установки информационных надписей и обозначений на объекты культурного наследия, содержание этих информационных надписей и обозначений, а также требования к составу проектов установки и содержания информационных надписей и обозначений, на основании которых осуществляется такая установка, определяются Правительством Российской Федерации.

Установка информационных надписей на объектах культурного наследия регламентируется постановлением Правительства Российской Федерации от 10.09.2019 № 1178 «Об утверждении правил установки информационных надписей и обозначений на объекты культурного наследия (памятники истории и культуры) народов Российской Федерации, содержания этих информационных надписей и обозначений, а также требований к составу проектов установки и содержания информационных надписей и обозначений, на основании которых осуществляется такая установка».

Задание подготовлено:

**Главный специалист отдела
историко-культурных
ландшафтов Управления
историко-культурных
ландшафтов и гидротехнических
сооружений КГИОП**

(должность, наименование организации)



(Подпись)

**Смирнов Алексей
Михайлович**

(Ф.И.О. полностью)

Приложение №7

к Акту по результатам проведения государственной историко-культурной экспертизы проектной документации на проведение работ по сохранению объекта культурного наследия регионального значения «Братская могила жителей г. Кронштадта, погибших в годы Великой Отечественной войны 1941-1945 гг.», расположенного по адресу: Санкт-Петербург, г. Кронштадт, около Русского кладбища, - «Проектная документация на проведение работ по ремонту, реставрации и приспособлению для современного использования объекта культурного наследия регионального значения «Братская могила жителей г. Кронштадта, погибших в годы Великой Отечественной войны 1941-1945 гг.», расположенного по адресу: Санкт-Петербург, г. Кронштадт, около Русского кладбища, шифр 237-2024, разработанной ООО «ЭНЕРГО АЛЪЯНС» в 2024 г., с целью определения соответствия проектной документации требованиям законодательства Российской Федерации в области государственной охраны объектов культурного наследия

Правоустанавливающие документы: выписки из ЕГРН

Филиал публично-правовой компании "Роскадастр" по Санкт-Петербургу
полное наименование органа регистрации прав

Выписка из Единого государственного реестра недвижимости об объекте недвижимости

Сведения о характеристиках объекта недвижимости

На основании запроса от 16.05.2024, поступившего на рассмотрение 16.05.2024, сообщаем, что согласно записям Единого государственного реестра недвижимости:

Раздел 1 Лист 1

Земельный участок			
вид объекта недвижимости			

Лист № 1 раздела 1	Всего листов раздела 1: 8	Всего разделов: 8	Всего листов выписки: 210
--------------------	---------------------------	-------------------	---------------------------

16.05.2024г. № КУВИ-001/2024-133407662	
Кадастровый номер:	78:34:0010229:3258
Номер кадастрового квартала:	78:34:0010229
Дата присвоения кадастрового номера:	29.03.2018


Ранее присвоенный государственный учетный номер:	данные отсутствуют
Адрес:	Российская Федерация, Санкт-Петербург, город Кронштадт, территория Городское Русское кладбище, участок 4
Площадь:	406572 +/- 223
Кадастровая стоимость, руб.:	358143908.05
Кадастровые номера расположенных в пределах земельного участка объектов недвижимости:	78:34:0010219:3086
Кадастровые номера объектов недвижимости, из которых образован объект недвижимости:	78:34:0010229:2001
Кадастровые номера образованных объектов недвижимости:	78:34:0010229:3473, 78:34:0010229:3474
Категория земель:	Земли населенных пунктов
Виды разрешенного использования:	Ритуальная деятельность
Сведения о кадастровом инженере:	Хоткина Ирина Владимировна, СНИЛС 111-111-111 11, дата завершения кадастровых работ: 22.02.2018
Сведения о лесах, водных объектах и об иных природных объектах, расположенных в пределах земельного участка:	данные отсутствуют
Сведения о том, что земельный участок полностью расположен в границах зоны с особыми условиями использования территории, территории объекта культурного наследия, публичного сервитута:	данные отсутствуют
Сведения о том, что земельный участок расположен в границах особой экономической зоны, территории опережающего развития, зоны территориального развития в Российской Федерации, игровой зоны:	данные отсутствуют

полное наименование должности	 ДОКУМЕНТ ПОДПИСАН ЭЛЕКТРОННОЙ ПОДПИСЬЮ	инициалы, фамилия
	Сертификат: 00ВВ056В7401СВ38D2В3576АСDС8425108 Владелец: ФЕДЕРАЛЬНАЯ СЛУЖБА ГОСУДАРСТВЕННОЙ РЕГИСТРАЦИИ, КАДАСТРА И КАРТОГРАФИИ Действителен: с 27.06.2023 по 19.09.2024	

Земельный участок			
вид объекта недвижимости			
Лист № 2 раздела 1	Всего листов раздела 1: 8	Всего разделов: 8	Всего листов выписки: 210

16.05.2024г. № КУВИ-001/2024-133407662	
Кадастровый номер:	78:34:0010229:3258

Сведения о том, что земельный участок расположен в границах особо охраняемой природной территории, Байкальской природной территории и ее экологических зон, лесопарковом зеленом поясе, охотничьего угодья, лесничества:	данные отсутствуют
Сведения о расположении земельного участка и (или) расположенного на нем объекта недвижимости в границах территории, в отношении которой принято решение о резервировании земель для государственных или муниципальных нужд:	данные отсутствуют
Сведения о результатах проведения государственного земельного надзора:	данные отсутствуют
Сведения о расположении земельного участка в границах территории, в отношении которой утвержден проект межевания территории:	данные отсутствуют
Условный номер земельного участка:	данные отсутствуют
Сведения о принятии акта и (или) заключении договора, предусматривающих предоставление в соответствии с земельным законодательством исполнительным органом государственным органом власти или органом местного самоуправления, находящегося в государственной или муниципальной собственности земельного участка для строительства наемного дома социального использования или наемного дома коммерческого использования:	данные отсутствуют
Сведения о том, что земельный участок или земельные участки образованы на основании решения об изъятии земельного участка и (или) расположенного на нем объекта недвижимости для государственных или муниципальных нужд:	данные отсутствуют
Сведения о том, что земельный участок образован из земель или земельного участка, государственная собственность на которые не разграничена:	данные отсутствуют
Сведения о наличии земельного спора о местоположении границ земельных участков:	данные отсутствуют
Статус записи об объекте недвижимости:	Сведения об объекте недвижимости имеют статус "актуальные"
Особые отметки:	Для данного земельного участка обеспечен доступ посредством земельного участка (земельных участков) с кадастровым номером (кадастровыми номерами): Земли общего пользования. Посредством

 ДОКУМЕНТ ПОДПИСАН ЭЛЕКТРОННОЙ ПОДПИСЬЮ Сертификат: 00ВВ056В7401СВ38D2В3576АСDC8425108 Владелец: ФЕДЕРАЛЬНАЯ СЛУЖБА ГОСУДАРСТВЕННОЙ РЕГИСТРАЦИИ, КАДАСТРА И КАРТОГРАФИИ Действителен: с 27.06.2023 по 19.09.2024	полное наименование должности	инициалы, фамилия
---	-------------------------------	-------------------

Земельный участок			
вид объекта недвижимости			
Лист № 4 раздела 1	Всего листов раздела 1: 8	Всего разделов: 8	Всего листов выписки: 210

16.05.2024г. № КУВИ-001/2024-133407662

Кадастровый номер: 78:34:0010229:3258

15-р выдан: Комитет по природопользованию, охране окружающей среды и обеспечению экологической безопасности. вид ограничения (обременения): ограничения прав на земельный участок, предусмотренные статьей 56 Земельного кодекса Российской Федерации; срок действия: с 07.07.2020; реквизиты документа-основания: распоряжение "Об утверждении местоположения береговой линии (границы водного объекта), границы водоохранной зоны и границы прибрежной защитной полосы ручья без названия (ИД 762) на территории Санкт-Петербурга от 22.01.2019 № 15-р выдан: Комитет по природопользованию, охране окружающей среды и обеспечению экологической безопасности. вид ограничения (обременения): ограничения прав на земельный участок, предусмотренные статьей 56 Земельного кодекса Российской Федерации; срок действия: с 02.12.2020; реквизиты документа-основания: распоряжение "Об утверждении местоположения береговой линии (границы водного объекта), границы водоохранной зоны и границы прибрежной защитной полосы ручья без названия (ИД 762) на территории Санкт-Петербурга от 22.01.2019 № 15-р выдан: Комитет по природопользованию, охране окружающей среды и обеспечению экологической безопасности Правительства Санкт-Петербурга. вид ограничения (обременения): ограничения прав на земельный участок, предусмотренные статьей 56 Земельного кодекса Российской Федерации; срок действия: с 18.12.2020; реквизиты документа-основания: распоряжение "Об утверждении местоположения береговой линии (границы водного объекта), границы водоохранной зоны и границы прибрежной защитной полосы ручья без названия (ИД 762) на территории Санкт-Петербурга от 22.01.2019 № 15-р выдан: Комитет по природопользованию, охране окружающей среды и обеспечению экологической безопасности Правительства Санкт-Петербурга. вид ограничения (обременения): ограничения прав на земельный участок, предусмотренные статьей 56 Земельного кодекса Российской Федерации; срок действия: с 24.01.2022; реквизиты документа-основания: распоряжение от 14.07.2021 № 31-р выдан: Невско-Ладужское бассейновое управление Федерального агентства водных ресурсов. вид ограничения (обременения): ограничения прав на земельный участок, предусмотренные статьей 56 Земельного кодекса Российской Федерации; срок действия: с 24.01.2022; реквизиты документа-основания: распоряжение от 10.10.2021 № 115 выдан: Невско-Ладужское бассейновое водное управление Федерального агентства водных ресурсов . вид ограничения (обременения): ограничения прав на земельный участок, предусмотренные статьей 56 Земельного кодекса Российской Федерации; срок действия: с 18.03.2022; реквизиты документа-основания: постановление "О порядке установления охранных зон объектов электросетевого хозяйства и особых условий использования земельных участков, расположенных в



ДОКУМЕНТ ПОДПИСАН
ЭЛЕКТРОННОЙ ПОДПИСЬЮ

Сертификат: 00ВВ056В7401СВ38Д2В3576АСДС8425108

Владелец: ФЕДЕРАЛЬНАЯ СЛУЖБА ГОСУДАРСТВЕННОЙ

РЕГИСТРАЦИИ, КАДАСТРА И КАРТОГРАФИИ

Действителен: с 27.06.2023 по 19.09.2024

полное наименование должности

инициалы, фамилия

Земельный участок			
вид объекта недвижимости			
Лист № 5 раздела 1	Всего листов раздела 1: 8	Всего разделов: 8	Всего листов выписки: 210

16.05.2024г. № КУВИ-001/2024-133407662

Кадастровый номер: 78:34:0010229:3258

границах таких зон" от 24.02.2009 № 160. вид ограничения (обременения): ограничения прав на земельный участок, предусмотренные статьей 56 Земельного кодекса Российской Федерации; срок действия: с 02.11.2022; реквизиты документа-основания: постановление Правительства РФ «О порядке установления охранных зон объектов электросетевого хозяйства и особых условий использования земельных участков, расположенных в границах таких зон» от 24.02.2009 № 160 выдан: Правительство Российской Федерации; приказ от 16.04.2009 № 173 выдан: Министерство обороны Российской Федерации. вид ограничения (обременения): ограничения прав на земельный участок, предусмотренные статьей 56 Земельного кодекса Российской Федерации; срок действия: с 03.11.2022; реквизиты документа-основания: постановление Правительства РФ «О порядке установления охранных зон объектов электросетевого хозяйства и особых условий использования земельных участков, расположенных в границах таких зон» от 24.02.2009 № 160 выдан: Правительство Российской Федерации; приказ от 16.04.2009 № 173 выдан: Министерство обороны Российской Федерации. вид ограничения (обременения): ограничения прав на земельный участок, предусмотренные статьей 56 Земельного кодекса Российской Федерации; срок действия: с 11.03.2023; реквизиты документа-основания: распоряжение Комитета по государственному контролю, использованию и охране памятников истории и культуры Правительства Санкт-Петербурга от 25.11.2022 № 504-рп выдан: Комитет по государственному контролю, использованию и охране памятников истории и культуры Правительства Санкт-Петербурга. вид ограничения (обременения): ограничения прав на земельный участок, предусмотренные статьей 56 Земельного кодекса Российской Федерации; срок действия: с 18.03.2023; реквизиты документа-основания: распоряжение Комитета по государственному контролю, использованию и охране памятников истории и культуры Правительства Санкт-Петербурга от 08.11.2022 № 449-рп выдан: Комитет по государственному контролю, использованию и охране памятников истории и культуры Правительства Санкт-Петербурга. вид ограничения (обременения): ограничения прав на земельный участок, предусмотренные статьей 56 Земельного кодекса Российской Федерации; срок действия: с 29.04.2023; реквизиты документа-основания: распоряжение от 08.02.2023 № 105-РП выдан: Комитет по государственному контролю, использованию и охране памятников истории и культуры Правительства Санкт-Петербурга. вид ограничения (обременения): ограничения прав на земельный участок, предусмотренные статьей 56 Земельного кодекса Российской Федерации; срок действия: с 02.05.2023; реквизиты документа-основания: распоряжение от 08.02.2023 № 102-РП выдан: Комитет по государственному контролю, использованию и охране памятников истории и культуры Правительства Санкт-Петербурга.



ДОКУМЕНТ ПОДПИСАН
ЭЛЕКТРОННОЙ ПОДПИСЬЮ

Сертификат: 00BV056B7401CB38D2B3576ACDC8425108

Владелец: ФЕДЕРАЛЬНАЯ СЛУЖБА ГОСУДАРСТВЕННОЙ

РЕГИСТРАЦИИ, КАДАСТРА И КАРТОГРАФИИ

Действителен: с 27.06.2023 по 19.09.2024

полное наименование должности

инициалы, фамилия

Земельный участок			
вид объекта недвижимости			
Лист № 6 раздела 1	Всего листов раздела 1: 8	Всего разделов: 8	Всего листов выписки: 210

16.05.2024г. № КУВИ-001/2024-133407662

Кадастровый номер:

78:34:0010229:3258

вид ограничения (обременения): ограничения прав на земельный участок, предусмотренные статьей 56 Земельного кодекса Российской Федерации; срок действия: с 16.05.2023; реквизиты документа-основания: распоряжение от 08.02.2023 № 97-РП выдан: Комитет по государственному контролю, использованию и охране памятников истории и культуры Правительства Санкт-Петербурга.

вид ограничения (обременения): ограничения прав на земельный участок, предусмотренные статьей 56 Земельного кодекса Российской Федерации; срок действия: с 17.05.2023; реквизиты документа-основания: распоряжение от 08.02.2023 № 96-РП выдан: Комитет по государственному контролю, использованию и охране памятников истории и культуры Правительства Санкт-Петербурга.

вид ограничения (обременения): ограничения прав на земельный участок, предусмотренные статьей 56 Земельного кодекса Российской Федерации; срок действия: с 19.05.2023; реквизиты документа-основания: постановление "О порядке установления охранных зон объектов электросетевого хозяйства и особых условий использования земельных участков, расположенных в границах таких зон" от 24.02.2009 № 160 выдан: Правительство Российской Федерации.

вид ограничения (обременения): ограничения прав на земельный участок, предусмотренные статьей 56 Земельного кодекса Российской Федерации; срок действия: с 19.05.2023; реквизиты документа-основания: распоряжение от 08.02.2023 № 95-РП выдан: Комитет по государственному контролю, использованию и охране памятников истории и культуры Правительства Санкт-Петербурга.

вид ограничения (обременения): ограничения прав на земельный участок, предусмотренные статьей 56 Земельного кодекса Российской Федерации; срок действия: с 23.05.2023; реквизиты документа-основания: распоряжение от 08.02.2023 № 94-РП выдан: Комитет по государственному контролю, использованию и охране памятников истории и культуры Правительства Санкт-Петербурга.

вид ограничения (обременения): ограничения прав на земельный участок, предусмотренные статьей 56 Земельного кодекса Российской Федерации; срок действия: с 25.05.2023; реквизиты документа-основания: распоряжение от 08.02.2023 № 103-РП выдан: Комитет по государственному контролю, использованию и охране памятников истории и культуры Правительства Санкт-Петербурга.

вид ограничения (обременения): ограничения прав на земельный участок, предусмотренные статьей 56 Земельного кодекса Российской Федерации; срок действия: с 27.07.2023; реквизиты документа-основания: распоряжение Комитета по государственному контролю, использованию и охране памятников истории и культуры Правительства Санкт-Петербурга от 04.05.2023 № 336-рп выдан: Комитет по государственному контролю, использованию и охране памятников истории и культуры Правительства Санкт-Петербурга.

вид ограничения (обременения): ограничения прав на



ДОКУМЕНТ ПОДПИСАН
ЭЛЕКТРОННОЙ ПОДПИСЬЮ

Сертификат: 00ВВ056В7401СВ38Д2В3576АСДС8425108

Владелец: ФЕДЕРАЛЬНАЯ СЛУЖБА ГОСУДАРСТВЕННОЙ

РЕГИСТРАЦИИ, КАДАСТРА И КАРТОГРАФИИ

Действителен: с 27.06.2023 по 19.09.2024

ПОЛНОЕ НАИМЕНОВАНИЕ ДОЛЖНОСТИ

ИНИЦИАЛЫ, ФАМИЛИЯ

Земельный участок			
вид объекта недвижимости			
Лист № 7 раздела 1	Всего листов раздела 1: 8	Всего разделов: 8	Всего листов выписки: 210

16.05.2024г. № КУВИ-001/2024-133407662

Кадастровый номер:

78:34:0010229:3258

земельный участок, предусмотренные статьей 56 Земельного кодекса Российской Федерации; срок действия: с 28.07.2023; реквизиты документа-основания: распоряжение Комитета по государственному контролю, использованию и охране памятников истории и культуры Правительства Санкт-Петербурга от 04.05.2023 № 335-рп выдан: Комитет по государственному контролю, использованию и охране памятников истории и культуры Правительства Санкт-Петербурга. вид ограничения (обременения): ограничения прав на земельный участок, предусмотренные статьей 56 Земельного кодекса Российской Федерации; срок действия: с 31.07.2023; реквизиты документа-основания: распоряжение Комитета по государственному контролю, использованию и охране памятников истории и культуры Правительства Санкт-Петербурга от 04.05.2023 № 334-рп выдан: Комитет по государственному контролю, использованию и охране памятников истории и культуры Правительства Санкт-Петербурга. вид ограничения (обременения): ограничения прав на земельный участок, предусмотренные статьей 56 Земельного кодекса Российской Федерации; срок действия: с 14.08.2023; реквизиты документа-основания: распоряжение Комитета по государственному контролю, использованию и охране памятников истории и культуры Правительства Санкт-Петербурга от 04.05.2023 № 337-рп выдан: Комитет по государственному контролю, использованию и охране памятников истории и культуры Правительства Санкт-Петербурга. вид ограничения (обременения): ограничения прав на земельный участок, предусмотренные статьей 56 Земельного кодекса Российской Федерации; срок действия: с 25.08.2023; реквизиты документа-основания: распоряжение Комитета по государственному контролю, использованию и охране памятников истории и культуры Правительства Санкт-Петербурга от 05.06.2023 № 415-рп выдан: Комитет по государственному контролю, использованию и охране памятников истории и культуры Правительства Санкт-Петербурга. вид ограничения (обременения): ограничения прав на земельный участок, предусмотренные статьей 56 Земельного кодекса Российской Федерации; срок действия: с 15.09.2023; реквизиты документа-основания: распоряжение Федерального агентства водных ресурсов Невско-Ладожского бассейнового водного управления от 30.03.2018 № 29 выдан: Федеральное агентство водных ресурсов Невско-ладожское бассейновое водное управление. вид ограничения (обременения): ограничения прав на земельный участок, предусмотренные статьей 56 Земельного кодекса Российской Федерации; срок действия: с 16.01.2024; реквизиты документа-основания: распоряжение Комитета по государственному контролю, использованию и охране памятников истории и культуры Правительства Санкт-Петербурга от 07.11.2022 № 441-рп выдан: Комитет по государственному контролю, использованию и охране памятников истории и



ДОКУМЕНТ ПОДПИСАН
ЭЛЕКТРОННОЙ ПОДПИСЬЮ

Сертификат: 00ВВ056В7401СВ38D2В3576АСDС8425108

Владелец: ФЕДЕРАЛЬНАЯ СЛУЖБА ГОСУДАРСТВЕННОЙ

РЕГИСТРАЦИИ, КАДАСТРА И КАРТОГРАФИИ

Действителен: с 27.06.2023 по 19.09.2024

полное наименование должности

инициалы, фамилия

Земельный участок			
вид объекта недвижимости			
Лист № 8 раздела 1	Всего листов раздела 1: 8	Всего разделов: 8	Всего листов выписки: 210
16.05.2024г. № КУВИ-001/2024-133407662			
Кадастровый номер:		78:34:0010229:3258	
		<p>культуры Правительства Санкт-Петербурга. вид ограничения (обременения): ограничения прав на земельный участок, предусмотренные статьей 56 Земельного кодекса Российской Федерации; срок действия: с 22.02.2024; реквизиты документа-основания: закон Санкт-Петербурга «О границах объединенных зон охраны объектов культурного наследия, расположенных на территории Санкт-Петербурга, режимах использования земель и требованиях к градостроительным регламентам в границах указанным зон. от 19.01.2009 № 820-7 выдан: Комитет по государственному контролю, использованию и охране памятников истории и культуры Правительства Санкт-Петербурга. вид ограничения (обременения): ограничения прав на земельный участок, предусмотренные статьей 56 Земельного кодекса Российской Федерации; срок действия: с 06.03.2024; реквизиты документа-основания: распоряжение Комитета по государственному контролю, использованию и охране памятников истории и культуры Правительства Санкт-Петербурга от 08.11.2022 № 450-рп выдан: Председатель Комитета Макаров С.В.. вид ограничения (обременения): ограничения прав на земельный участок, предусмотренные статьей 56 Земельного кодекса Российской Федерации; срок действия: с 15.04.2024; реквизиты документа-основания: распоряжение Комитета по государственному контролю, использованию и охране памятников истории и культуры Правительства Санкт-Петербурга от 08.11.2022 № 451-рп выдан: Председатель Комитета Макаров С.В..</p>	
Получатель выписки:		Ислентьев Дмитрий Александрович, действующий(ая) на основании документа "" САНКТ-ПЕТЕРБУРГСКОЕ ГОСУДАРСТВЕННОЕ КАЗЕННОЕ УЧРЕЖДЕНИЕ "СПЕЦИАЛИЗИРОВАННАЯ СЛУЖБА САНКТ-ПЕТЕРБУРГА ПО ВОПРОСАМ ПОХОРОННОГО ДЕЛА"	

полное наименование должности	 ДОКУМЕНТ ПОДПИСАН ЭЛЕКТРОННОЙ ПОДПИСЬЮ Сертификат: 00BV056B7401CB38D2B3576ACDC8425108 Владелец: ФЕДЕРАЛЬНАЯ СЛУЖБА ГОСУДАРСТВЕННОЙ РЕГИСТРАЦИИ, КАДАСТРА И КАРТОГРАФИИ Действителен: с 27.06.2023 по 19.09.2024	инициалы, фамилия
-------------------------------	---	-------------------

Выписка из Единого государственного реестра недвижимости об объекте недвижимости

Сведения о зарегистрированных правах

Земельный участок			
вид объекта недвижимости			
Лист № 1 раздела 2	Всего листов раздела 2: 2	Всего разделов: 8	Всего листов выписки: 210
16.05.2024г. № КУВИ-001/2024-133407662			
Кадастровый номер:		78:34:0010229:3258	
1	Правообладатель (правообладатели):	1.1	Санкт-Петербургское государственное казенное учреждение "Специализированная служба Санкт-Петербурга по вопросам похоронного дела", ИНН: 7842340459, ОГРН: 5067847213033
	Сведения о возможности предоставления третьим лицам персональных данных физического лица:	1.1.1	данные отсутствуют
2	Вид, номер, дата и время государственной регистрации права:	2.1	Постоянное (бессрочное) пользование 78:34:0010229:3258-78/003/2018-3 13.12.2018 16:17:01
3	Сведения об осуществлении государственной регистрации сделки, права без необходимого в силу закона согласия третьего лица, органа:	3.1	данные отсутствуют
4	Ограничение прав и обременение объекта недвижимости:	не зарегистрировано	
1	Правообладатель (правообладатели):	1.2	Санкт-Петербург
	Сведения о возможности предоставления третьим лицам персональных данных физического лица:	1.2.1	данные отсутствуют
2	Вид, номер, дата и время государственной регистрации права:	2.2	Собственность 78:34:0010229:3258-78/003/2018-2 29.03.2018 10:15:49
3	Сведения об осуществлении государственной регистрации сделки, права без необходимого в силу закона согласия третьего лица, органа:	3.2	данные отсутствуют
4	Ограничение прав и обременение объекта недвижимости:	не зарегистрировано	
5	Договоры участия в долевом строительстве:	не зарегистрировано	
6	Заявленные в судебном порядке права требования:	данные отсутствуют	
7	Сведения о возможности предоставления третьим лицам персональных данных физического лица:	данные отсутствуют	
8	Сведения о возражении в отношении зарегистрированного права:	данные отсутствуют	
9	Сведения о наличии решения об изъятии объекта недвижимости для государственных и муниципальных нужд:	данные отсутствуют	



ДОКУМЕНТ ПОДПИСАН
ЭЛЕКТРОННОЙ ПОДПИСЬЮ

Сертификат: 00ВВ056В7401СВ38D2В3576АСDC8425108

Владелец: ФЕДЕРАЛЬНАЯ СЛУЖБА ГОСУДАРСТВЕННОЙ
РЕГИСТРАЦИИ, КАДАСТРА И КАРТОГРАФИИ
Действителен: с 27.06.2023 по 19.09.2024

полное наименование должности

инициалы, фамилия

Земельный участок	
вид объекта недвижимости	
Лист № 2 раздела 2	Всего листов раздела 2: 2
Всего разделов: 8	
Всего листов выписки: 210	
16.05.2024г. № КУВИ-001/2024-133407662	
Кадастровый номер:	78:34:0010229:3258
10	Сведения о невозможности государственной регистрации без личного участия правообладателя или его законного представителя:
	данные отсутствуют
11	Правопритязания и сведения о наличии поступивших, но не рассмотренных заявлений о проведении государственной регистрации права (перехода, прекращения права), ограничения права или обременения объекта недвижимости, сделки в отношении объекта недвижимости:
	отсутствуют
11	Сведения о невозможности государственной регистрации перехода, прекращения, ограничения права на земельный участок из земель сельскохозяйственного назначения:
	данные отсутствуют

полное наименование должности	 ДОКУМЕНТ ПОДПИСАН ЭЛЕКТРОННОЙ ПОДПИСЬЮ	инициалы, фамилия
	Сертификат: 00BV056V7401CB38D2B3576ACDC8425108 Владелец: ФЕДЕРАЛЬНАЯ СЛУЖБА ГОСУДАРСТВЕННОЙ РЕГИСТРАЦИИ, КАДАСТРА И КАРТОГРАФИИ Действителен: с 27.06.2023 по 19.09.2024	

Выписка из Единого государственного реестра недвижимости об объекте недвижимости
Описание местоположения земельного участка

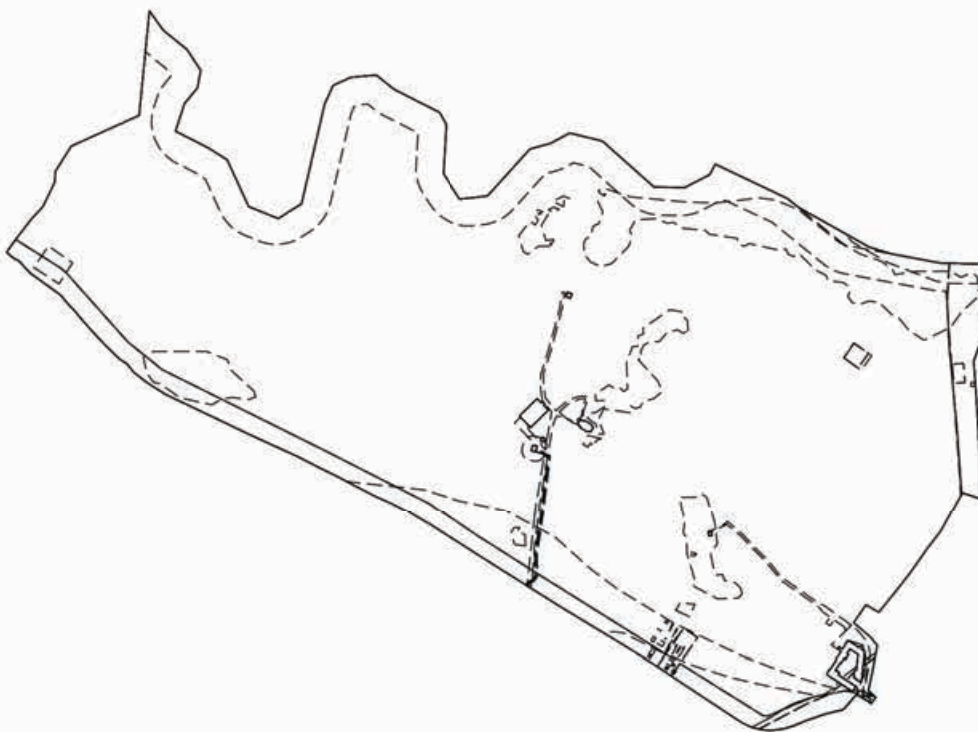
Земельный участок			
вид объекта недвижимости			

Лист № 1 раздела 3	Всего листов раздела 3: 1	Всего разделов: 8	Всего листов выписки: 210
--------------------	---------------------------	-------------------	---------------------------

16.05.2024г. № КУВИ-001/2024-133407662

Кадастровый номер: 78:34:0010229:3258

План (чертеж, схема) земельного участка



Масштаб 1:8000 Условные обозначения:

	 ДОКУМЕНТ ПОДПИСАН ЭЛЕКТРОННОЙ ПОДПИСЬЮ Сертификат: 00ВВ056В7401СВ38D2В3576АСDС8425108 Владелец: ФЕДЕРАЛЬНАЯ СЛУЖБА ГОСУДАРСТВЕННОЙ РЕГИСТРАЦИИ, КАДАСТРА И КАРТОГРАФИИ Действителен: с 27.06.2023 по 19.09.2024	
полное наименование должности	инициалы, фамилия	

Выписка из Единого государственного реестра недвижимости об объекте недвижимости

Описание местоположения земельного участка

Земельный участок			
вид объекта недвижимости			
Лист № 1 раздела 3.1	Всего листов раздела 3.1: 9	Всего разделов: 8	Всего листов выписки: 210
16.05.2024г. № КУВИ-001/2024-133407662			
Кадастровый номер:		78:34:0010229:3258	

Описание местоположения границ земельного участка							
№ п/п	Номер точки		Дирекционный угол	Горизонтальное проложение, м	Описание закрепления на местности	Кадастровые номера смежных участков	Сведения об адресах правообладателей смежных земельных участков
	начальная	конечная					
1	2	3	4	5	6	7	8
1	1.1.1	1.1.2	220°18.3`	20.13	данные отсутствуют	данные отсутствуют	данные отсутствуют
2	1.1.2	1.1.3	241°17.6`	2.87	данные отсутствуют	данные отсутствуют	данные отсутствуют
3	1.1.3	1.1.4	256°36.2`	17.18	данные отсутствуют	данные отсутствуют	данные отсутствуют
4	1.1.4	1.1.5	251°13.0`	22.86	данные отсутствуют	данные отсутствуют	данные отсутствуют
5	1.1.5	1.1.6	247°36.7`	14.49	данные отсутствуют	данные отсутствуют	данные отсутствуют
6	1.1.6	1.1.7	253°3.7`	11.5	данные отсутствуют	данные отсутствуют	данные отсутствуют
7	1.1.7	1.1.8	262°25.6`	14.57	данные отсутствуют	данные отсутствуют	данные отсутствуют
8	1.1.8	1.1.9	276°28.3`	8.7	данные отсутствуют	данные отсутствуют	данные отсутствуют
9	1.1.9	1.1.10	283°5.7`	11.52	данные отсутствуют	данные отсутствуют	данные отсутствуют
10	1.1.10	1.1.11	295°21.4`	11.44	данные отсутствуют	данные отсутствуют	данные отсутствуют
11	1.1.11	1.1.12	303°13.2`	5.75	данные отсутствуют	данные отсутствуют	данные отсутствуют
12	1.1.12	1.1.13	303°17.8`	78.15	данные отсутствуют	данные отсутствуют	данные отсутствуют
13	1.1.13	1.1.14	304°5.9`	22.99	данные отсутствуют	данные отсутствуют	данные отсутствуют
14	1.1.14	1.1.15	302°14.2`	4.48	данные отсутствуют	данные отсутствуют	данные отсутствуют
15	1.1.15	1.1.16	301°43.8`	48.73	данные отсутствуют	данные отсутствуют	данные отсутствуют
16	1.1.16	1.1.17	301°4.4`	68.43	данные отсутствуют	данные отсутствуют	данные отсутствуют
17	1.1.17	1.1.18	302°3.5`	56.29	данные отсутствуют	данные отсутствуют	данные отсутствуют
18	1.1.18	1.1.19	302°13.7`	49.07	данные отсутствуют	данные отсутствуют	данные отсутствуют
19	1.1.19	1.1.20	302°35.6`	60.33	данные отсутствуют	данные отсутствуют	данные отсутствуют
20	1.1.20	1.1.21	300°29.2`	31.77	данные отсутствуют	данные отсутствуют	данные отсутствуют
21	1.1.21	1.1.22	297°18.6`	17.2	данные отсутствуют	данные отсутствуют	данные отсутствуют
22	1.1.22	1.1.23	293°53.5`	17.26	данные отсутствуют	данные отсутствуют	данные отсутствуют



ДОКУМЕНТ ПОДПИСАН
ЭЛЕКТРОННОЙ ПОДПИСЬЮ

Сертификат: 00BV056B7401CB38D2B3576ACDC8425108

Владелец: ФЕДЕРАЛЬНАЯ СЛУЖБА ГОСУДАРСТВЕННОЙ

РЕГИСТРАЦИИ, КАДАСТРА И КАРТОГРАФИИ

Действителен: с 27.06.2023 по 19.09.2024

полное наименование должности

инициалы, фамилия

Земельный участок

вид объекта недвижимости

Лист № 2 раздела 3.1

Всего листов раздела 3.1: 9

Всего разделов: 8

Всего листов выписки: 210

16.05.2024г. № КУВИ-001/2024-133407662

Кадастровый номер:

78:34:0010229:3258

1	2	3	4	5	6	7	8
23	1.1.23	1.1.24	297°7.7'	25.94	данные отсутствуют	данные отсутствуют	данные отсутствуют
24	1.1.24	1.1.25	297°50.8'	23.01	данные отсутствуют	данные отсутствуют	данные отсутствуют
25	1.1.25	1.1.26	296°19.9'	23	данные отсутствуют	данные отсутствуют	данные отсутствуют
26	1.1.26	1.1.27	296°58.8'	25.94	данные отсутствуют	данные отсутствуют	данные отсутствуют
27	1.1.27	1.1.28	294°27.8'	34.51	данные отсутствуют	данные отсутствуют	данные отсутствуют
28	1.1.28	1.1.29	294°43.4'	27.54	данные отсутствуют	данные отсутствуют	данные отсутствуют
29	1.1.29	1.1.30	295°54.3'	21.36	данные отсутствуют	данные отсутствуют	данные отсутствуют
30	1.1.30	1.1.31	295°24.2'	25.59	данные отсутствуют	данные отсутствуют	данные отсутствуют
31	1.1.31	1.1.32	295°28.6'	46.57	данные отсутствуют	данные отсутствуют	данные отсутствуют
32	1.1.32	1.1.33	305°41.8'	2.93	данные отсутствуют	данные отсутствуют	данные отсутствуют
33	1.1.33	1.1.34	301°29.0'	11.74	данные отсутствуют	данные отсутствуют	данные отсутствуют
34	1.1.34	1.1.35	304°1.1'	8.72	данные отсутствуют	данные отсутствуют	данные отсутствуют
35	1.1.35	1.1.36	307°31.3'	17.6	данные отсутствуют	данные отсутствуют	данные отсутствуют
36	1.1.36	1.1.37	321°56.6'	11.29	данные отсутствуют	данные отсутствуют	данные отсутствуют
37	1.1.37	1.1.38	302°52.8'	10	данные отсутствуют	данные отсутствуют	данные отсутствуют
38	1.1.38	1.1.39	314°13.8'	20.53	данные отсутствуют	данные отсутствуют	данные отсутствуют
39	1.1.39	1.1.40	316°51.3'	20.31	данные отсутствуют	данные отсутствуют	данные отсутствуют
40	1.1.40	1.1.41	318°2.2'	14.55	данные отсутствуют	данные отсутствуют	данные отсутствуют
41	1.1.41	1.1.42	320°4.6'	17.5	данные отсутствуют	данные отсутствуют	данные отсутствуют
42	1.1.42	1.1.43	310°39.3'	3.45	данные отсутствуют	данные отсутствуют	данные отсутствуют
43	1.1.43	1.1.44	319°38.0'	16.72	данные отсутствуют	данные отсутствуют	данные отсутствуют
44	1.1.44	1.1.45	305°44.8'	40.06	данные отсутствуют	данные отсутствуют	данные отсутствуют
45	1.1.45	1.1.46	317°13.1'	18.08	данные отсутствуют	данные отсутствуют	данные отсутствуют
46	1.1.46	1.1.47	293°36.8'	4.34	данные отсутствуют	данные отсутствуют	данные отсутствуют
47	1.1.47	1.1.48	306°35.1'	6.43	данные отсутствуют	данные отсутствуют	данные отсутствуют
48	1.1.48	1.1.49	313°30.4'	5.16	данные отсутствуют	данные отсутствуют	данные отсутствуют
49	1.1.49	1.1.50	35°10.9'	14.6	данные отсутствуют	данные отсутствуют	данные отсутствуют
50	1.1.50	1.1.51	37°42.7'	28.99	данные отсутствуют	данные отсутствуют	данные отсутствуют
51	1.1.51	1.1.52	42°36.1'	18.76	данные отсутствуют	данные отсутствуют	данные отсутствуют



ДОКУМЕНТ ПОДПИСАН
ЭЛЕКТРОННОЙ ПОДПИСЬЮ

Сертификат: 00BV056B7401CB38D2B3576ACDC8425108

Владелец: ФЕДЕРАЛЬНАЯ СЛУЖБА ГОСУДАРСТВЕННОЙ

РЕГИСТРАЦИИ, КАДАСТРА И КАРТОГРАФИИ

Действителен: с 27.06.2023 по 19.09.2024

полное наименование должности

инициалы, фамилия

Земельный участок

вид объекта недвижимости

Лист № 3 раздела 3.1

Всего листов раздела 3.1: 9

Всего разделов: 8

Всего листов выписки: 210

16.05.2024г. № КУВИ-001/2024-133407662

Кадастровый номер:

78:34:0010229:3258

1	2	3	4	5	6	7	8
52	1.1.52	1.1.53	25°59.5'	29.07	данные отсутствуют	данные отсутствуют	данные отсутствуют
53	1.1.53	1.1.54	3°49.3'	11.86	данные отсутствуют	данные отсутствуют	данные отсутствуют
54	1.1.54	1.1.55	32°17.0'	31.74	данные отсутствуют	78:34:0010229:6	адрес отсутствует
55	1.1.55	1.1.56	65°41.3'	79.86	данные отсутствуют	78:34:0010229:6	адрес отсутствует
56	1.1.56	1.1.57	5°38.2'	112.41	данные отсутствуют	78:34:0010229:6	адрес отсутствует
57	1.1.57	1.1.58	144°22.1'	25.8	данные отсутствуют	78:34:0000000:8756	данные отсутствуют
58	1.1.57	1.1.57			данные отсутствуют	78:34:0010229:3236, 78:34:0010229:3224	данные отсутствуют
59	1.1.58	1.1.59	128°45.4'	32.19	данные отсутствуют	78:34:0000000:8756	данные отсутствуют
60	1.1.59	1.1.60	146°34.9'	26.94	данные отсутствуют	78:34:0000000:8756	данные отсутствуют
61	1.1.60	1.1.61	190°19.1'	19.04	данные отсутствуют	78:34:0000000:8756	данные отсутствуют
62	1.1.61	1.1.62	219°44.1'	21.73	данные отсутствуют	78:34:0000000:8756	данные отсутствуют
63	1.1.62	1.1.63	198°6.6'	31.24	данные отсутствуют	78:34:0000000:8756	данные отсутствуют
64	1.1.63	1.1.64	117°0.4'	39.97	данные отсутствуют	78:34:0000000:8756	данные отсутствуют
65	1.1.64	1.1.65	122°19.3'	23.45	данные отсутствуют	78:34:0000000:8756	данные отсутствуют
66	1.1.65	1.1.66	155°16.1'	55.07	данные отсутствуют	78:34:0000000:8756	данные отсутствуют
67	1.1.66	1.1.67	112°3.6'	34.21	данные отсутствуют	78:34:0000000:8756	данные отсутствуют
68	1.1.67	1.1.68	57°38.8'	29.62	данные отсутствуют	78:34:0000000:8756	данные отсутствуют
69	1.1.68	1.1.69	13°3.6'	109.52	данные отсутствуют	78:34:0000000:8756	данные отсутствуют
70	1.1.69	1.1.70	24°27.7'	21.93	данные отсутствуют	78:34:0000000:8756	данные отсутствуют
71	1.1.70	1.1.71	65°21.5'	20.79	данные отсутствуют	78:34:0000000:8756	данные отсутствуют
72	1.1.71	1.1.72	84°58.4'	27.62	данные отсутствуют	78:34:0000000:8756	данные отсутствуют
73	1.1.72	1.1.73	128°50.2'	24.37	данные отсутствуют	78:34:0000000:8756	данные отсутствуют
74	1.1.73	1.1.74	116°49.6'	54.86	данные отсутствуют	78:34:0000000:8756	данные отсутствуют
75	1.1.74	1.1.75	151°12.2'	14.93	данные отсутствуют	78:34:0000000:8756	данные отсутствуют
76	1.1.75	1.1.76	183°16.4'	52.54	данные отсутствуют	78:34:0000000:8756	данные отсутствуют
77	1.1.76	1.1.77	147°0.7'	32.58	данные отсутствуют	78:34:0000000:8756	данные отсутствуют
78	1.1.77	1.1.78	83°17.3'	30.21	данные отсутствуют	78:34:0000000:8756	данные отсутствуют
79	1.1.78	1.1.79	42°12.5'	67.81	данные отсутствуют	78:34:0000000:8756	данные отсутствуют
80	1.1.79	1.1.80	74°40.7'	22.94	данные отсутствуют	78:34:0000000:8756	данные отсутствуют



ДОКУМЕНТ ПОДПИСАН
ЭЛЕКТРОННОЙ ПОДПИСЬЮ

Сертификат: 00BВ056В7401СВ38D2В3576ACDC8425108

Владелец: ФЕДЕРАЛЬНАЯ СЛУЖБА ГОСУДАРСТВЕННОЙ

РЕГИСТРАЦИИ, КАДАСТРА И КАРТОГРАФИИ

Действителен: с 27.06.2023 по 19.09.2024

полное наименование должности

инициалы, фамилия

Земельный участок

вид объекта недвижимости

Лист № 4 раздела 3.1

Всего листов раздела 3.1: 9

Всего разделов: 8

Всего листов выписки: 210

16.05.2024г. № КУВИ-001/2024-133407662

Кадастровый номер:

78:34:0010229:3258

1	2	3	4	5	6	7	8
81	1.1.80	1.1.81	61°38.8'	23.23	данные отсутствуют	78:34:0000000:8756	данные отсутствуют
82	1.1.81	1.1.82	103°43.7'	36.15	данные отсутствуют	78:34:0000000:8756	данные отсутствуют
83	1.1.82	1.1.83	131°36.8'	74.09	данные отсутствуют	78:34:0000000:8756	данные отсутствуют
84	1.1.83	1.1.84	91°8.5'	32.62	данные отсутствуют	78:34:0000000:8756	данные отсутствуют
85	1.1.84	1.1.85	62°53.3'	30.43	данные отсутствуют	78:34:0000000:8756	данные отсутствуют
86	1.1.85	1.1.86	27°46.5'	12.92	данные отсутствуют	78:34:0000000:8756	данные отсутствуют
87	1.1.86	1.1.87	128°19.2'	0.79	данные отсутствуют	78:34:0000000:8756	данные отсутствуют
88	1.1.87	1.1.88	115°25.1'	84.69	данные отсутствуют	78:34:0000000:8756	данные отсутствуют
89	1.1.88	1.1.89	128°25.6'	15.38	данные отсутствуют	78:34:0000000:8756	данные отсутствуют
90	1.1.89	1.1.90	119°16.4'	87.14	данные отсутствуют	78:34:0000000:8756	данные отсутствуют
91	1.1.90	1.1.91	106°52.1'	24.88	данные отсутствуют	78:34:0000000:8756	данные отсутствуют
92	1.1.91	1.1.92	100°35.4'	52.89	данные отсутствуют	78:34:0000000:8756	данные отсутствуют
93	1.1.92	1.1.93	91°29.3'	26.58	данные отсутствуют	78:34:0000000:8756	данные отсутствуют
94	1.1.93	1.1.94	91°29.4'	19.62	данные отсутствуют	данные отсутствуют	данные отсутствуют
95	1.1.94	1.1.95	174°53.6'	17.53	данные отсутствуют	данные отсутствуют	данные отсутствуют
96	1.1.95	1.1.96	177°28.3'	37.41	данные отсутствуют	данные отсутствуют	данные отсутствуют
97	1.1.96	1.1.97	189°10.5'	23.27	данные отсутствуют	данные отсутствуют	данные отсутствуют
98	1.1.97	1.1.98	200°1.6'	27.77	данные отсутствуют	данные отсутствуют	данные отсутствуют
99	1.1.98	1.1.99	175°48.8'	18.22	данные отсутствуют	данные отсутствуют	данные отсутствуют
100	1.1.99	1.1.100	175°59.4'	34.17	данные отсутствуют	данные отсутствуют	данные отсутствуют
101	1.1.100	1.1.101	176°48.2'	29.41	данные отсутствуют	данные отсутствуют	данные отсутствуют
102	1.1.101	1.1.102	176°43.7'	25.93	данные отсутствуют	данные отсутствуют	данные отсутствуют
103	1.1.102	1.1.103	179°41.9'	39.8	данные отсутствуют	данные отсутствуют	данные отсутствуют
104	1.1.103	1.1.104	287°52.4'	19.97	данные отсутствуют	данные отсутствуют	данные отсутствуют
105	1.1.104	1.1.105	209°25.0'	20.14	данные отсутствуют	данные отсутствуют	данные отсутствуют
106	1.1.105	1.1.106	209°12.8'	28.85	данные отсутствуют	данные отсутствуют	данные отсутствуют
107	1.1.106	1.1.107	217°35.5'	23.8	данные отсутствуют	данные отсутствуют	данные отсутствуют
108	1.1.107	1.1.108	215°4.4'	30.23	данные отсутствуют	данные отсутствуют	данные отсутствуют
109	1.1.108	1.1.109	217°59.1'	27.33	данные отсутствуют	данные отсутствуют	данные отсутствуют



ДОКУМЕНТ ПОДПИСАН
ЭЛЕКТРОННОЙ ПОДПИСЬЮ

Сертификат: 00BV056B7401CB38D2B3576ACDC8425108

Владелец: ФЕДЕРАЛЬНАЯ СЛУЖБА ГОСУДАРСТВЕННОЙ

РЕГИСТРАЦИИ, КАДАСТРА И КАРТОГРАФИИ

Действителен: с 27.06.2023 по 19.09.2024

полное наименование должности

инициалы, фамилия

Земельный участок

вид объекта недвижимости

Лист № 5 раздела 3.1

Всего листов раздела 3.1: 9

Всего разделов: 8

Всего листов выписки: 210

16.05.2024г. № КУВИ-001/2024-133407662

Кадастровый номер:

78:34:0010229:3258

1	2	3	4	5	6	7	8
110	1.1.109	1.1.110	219°3.1'	27.43	данные отсутствуют	данные отсутствуют	данные отсутствуют
111	1.1.110	1.1.111	300°22.3'	15.9	данные отсутствуют	данные отсутствуют	данные отсутствуют
112	1.1.111	1.1.112	214°39.5'	23.28	данные отсутствуют	данные отсутствуют	данные отсутствуют
113	1.1.112	1.1.113	130°20.6'	23.6	данные отсутствуют	данные отсутствуют	данные отсутствуют
114	1.1.113	1.1.114	141°21.3'	11.75	данные отсутствуют	данные отсутствуют	данные отсутствуют
115	1.1.114	1.1.115	190°52.1'	23.97	данные отсутствуют	данные отсутствуют	данные отсутствуют
116	1.1.115	1.1.116	191°43.1'	24.52	данные отсутствуют	данные отсутствуют	данные отсутствуют
117	1.1.116	1.1.117	132°33.2'	10.76	данные отсутствуют	данные отсутствуют	данные отсутствуют
118	1.1.117	1.1.118	218°3.4'	8.31	данные отсутствуют	данные отсутствуют	данные отсутствуют
119	1.1.118	1.1.119	310°42.4'	2.93	данные отсутствуют	данные отсутствуют	данные отсутствуют
120	1.1.119	1.1.1	300°51.1'	15.62	данные отсутствуют	данные отсутствуют	данные отсутствуют
121	1.1.119	1.1.119			данные отсутствуют	78:34:0010229:3473	данные отсутствуют
122	1.2.120	1.2.121	31°3.5'	2.05	данные отсутствуют	78:34:0010229:3473	данные отсутствуют
123	1.2.121	1.2.122	300°39.9'	1.31	данные отсутствуют	78:34:0010229:3473	данные отсутствуют
124	1.2.122	1.2.123	211°55.0'	2.06	данные отсутствуют	78:34:0010229:3473	данные отсутствуют
125	1.2.123	1.2.124	301°3.5'	3.14	данные отсутствуют	78:34:0010229:3473	данные отсутствуют
126	1.2.124	1.2.125	210°46.1'	3.54	данные отсутствуют	78:34:0010229:3473	данные отсутствуют
127	1.2.125	1.2.126	120°51.6'	7.58	данные отсутствуют	78:34:0010229:3473	данные отсутствуют
128	1.2.126	1.2.127	129°5.6'	0.21	данные отсутствуют	78:34:0010229:3473	данные отсутствуют
129	1.2.127	1.2.128	30°59.5'	3.59	данные отсутствуют	78:34:0010229:3473	данные отсутствуют
130	1.2.128	1.2.120	300°25.9'	3.32	данные отсутствуют	78:34:0010229:3473	данные отсутствуют
131	1.3.129	1.3.130	303°7.7'	2.54	данные отсутствуют	78:34:0010229:3223	адрес отсутствует
132	1.3.130	1.3.131	212°44.1'	0.5	данные отсутствуют	78:34:0010229:3223	адрес отсутствует
133	1.3.131	1.3.132	302°7.3'	2.63	данные отсутствуют	78:34:0010229:3223	адрес отсутствует
134	1.3.132	1.3.133	33°49.7'	9.12	данные отсутствуют	78:34:0010229:3223	адрес отсутствует
135	1.3.133	1.3.134	122°44.1'	0.83	данные отсутствуют	78:34:0010229:3223	адрес отсутствует
136	1.3.134	1.3.135	33°17.7'	6.03	данные отсутствуют	78:34:0010229:3223	адрес отсутствует
137	1.3.135	1.3.136	123°47.1'	1.67	данные отсутствуют	78:34:0010229:3223	адрес отсутствует
138	1.3.136	1.3.137	57°3.7'	0.85	данные отсутствуют	78:34:0010229:3223	адрес отсутствует



ДОКУМЕНТ ПОДПИСАН
ЭЛЕКТРОННОЙ ПОДПИСЬЮ

Сертификат: 00BV056B7401CB38D2B3576ACDC8425108

Владелец: ФЕДЕРАЛЬНАЯ СЛУЖБА ГОСУДАРСТВЕННОЙ

РЕГИСТРАЦИИ, КАДАСТРА И КАРТОГРАФИИ

Действителен: с 27.06.2023 по 19.09.2024

полное наименование должности

инициалы, фамилия

Земельный участок

вид объекта недвижимости

Лист № 6 раздела 3.1

Всего листов раздела 3.1: 9

Всего разделов: 8

Всего листов выписки: 210

16.05.2024г. № КУВИ-001/2024-133407662

Кадастровый номер:

78:34:0010229:3258

1	2	3	4	5	6	7	8
139	1.3.137	1.3.138	32°56.8'	4.91	данные отсутствуют	78:34:0010229:3223	адрес отсутствует
140	1.3.138	1.3.139	9°40.4'	0.89	данные отсутствуют	78:34:0010229:3223	адрес отсутствует
141	1.3.139	1.3.140	303°5.9'	1.61	данные отсутствуют	78:34:0010229:3223	адрес отсутствует
142	1.3.140	1.3.141	33°27.7'	5.55	данные отсутствуют	78:34:0010229:3223	адрес отсутствует
143	1.3.141	1.3.142	123°27.6'	10.36	данные отсутствуют	78:34:0010229:3223	адрес отсутствует
144	1.3.142	1.3.143	186°1.6'	16.76	данные отсутствуют	78:34:0010229:3223	адрес отсутствует
145	1.3.143	1.3.144	274°53.0'	2	данные отсутствуют	78:34:0010229:3223	адрес отсутствует
146	1.3.144	1.3.145	185°28.6'	6.6	данные отсутствуют	78:34:0010229:3223	адрес отсутствует
147	1.3.145	1.3.146	179°7.5'	1.31	данные отсутствуют	78:34:0010229:3223	адрес отсутствует
148	1.3.146	1.3.147	94°38.1'	1.86	данные отсутствуют	78:34:0010229:3223	адрес отсутствует
149	1.3.147	1.3.148	185°33.6'	1.14	данные отсутствуют	78:34:0010229:3223	адрес отсутствует
150	1.3.148	1.3.149	122°19.3'	4.99	данные отсутствуют	78:34:0010229:3223	адрес отсутствует
151	1.3.149	1.3.150	94°14.8'	2.03	данные отсутствуют	78:34:0010229:3223	адрес отсутствует
152	1.3.150	1.3.151	6°56.3'	4.55	данные отсутствуют	78:34:0010229:3223	адрес отсутствует
153	1.3.151	1.3.152	26°48.7'	2.08	данные отсутствуют	78:34:0010229:3223	адрес отсутствует
154	1.3.152	1.3.153	125°36.3'	1	данные отсутствуют	78:34:0010229:3223	адрес отсутствует
155	1.3.153	1.3.154	36°9.5'	0.64	данные отсутствуют	78:34:0010229:3223	адрес отсутствует
156	1.3.154	1.3.155	305°46.2'	2.29	данные отсутствуют	78:34:0010229:3223	адрес отсутствует
157	1.3.155	1.3.156	4°48.5'	3.22	данные отсутствуют	78:34:0010229:3223	адрес отсутствует
158	1.3.156	1.3.157	28°32.9'	2.2	данные отсутствуют	78:34:0010229:3223	адрес отсутствует
159	1.3.157	1.3.158	120°57.8'	0.7	данные отсутствуют	78:34:0010229:3223	адрес отсутствует
160	1.3.158	1.3.159	29°24.4'	0.63	данные отсутствуют	78:34:0010229:3223	адрес отсутствует
161	1.3.159	1.3.160	301°1.0'	1.84	данные отсутствуют	78:34:0010229:3223	адрес отсутствует
162	1.3.160	1.3.161	5°7.4'	3.69	данные отсутствуют	78:34:0010229:3223	адрес отсутствует
163	1.3.161	1.3.162	27°18.5'	2.07	данные отсутствуют	78:34:0010229:3223	адрес отсутствует
164	1.3.162	1.3.163	126°42.8'	0.74	данные отсутствуют	78:34:0010229:3223	адрес отсутствует
165	1.3.163	1.3.164	36°31.7'	0.67	данные отсутствуют	78:34:0010229:3223	адрес отсутствует
166	1.3.164	1.3.165	306°23.0'	1.89	данные отсутствуют	78:34:0010229:3223	адрес отсутствует
167	1.3.165	1.3.166	5°33.8'	3.51	данные отсутствуют	78:34:0010229:3223	адрес отсутствует



ДОКУМЕНТ ПОДПИСАН
ЭЛЕКТРОННОЙ ПОДПИСЬЮ

Сертификат: 00BV056B7401CB38D2B3576ACDC8425108

Владелец: ФЕДЕРАЛЬНАЯ СЛУЖБА ГОСУДАРСТВЕННОЙ

РЕГИСТРАЦИИ, КАДАСТРА И КАРТОГРАФИИ

Действителен: с 27.06.2023 по 19.09.2024

полное наименование должности

инициалы, фамилия

Земельный участок

вид объекта недвижимости

Лист № 7 раздела 3.1

Всего листов раздела 3.1: 9

Всего разделов: 8

Всего листов выписки: 210

16.05.2024г. № КУВИ-001/2024-133407662

Кадастровый номер:

78:34:0010229:3258

1	2	3	4	5	6	7	8
168	1.3.166	1.3.167	19°18.1'	2.3	данные отсутствуют	78:34:0010229:3223	адрес отсутствует
169	1.3.167	1.3.168	119°27.2'	0.98	данные отсутствуют	78:34:0010229:3223	адрес отсутствует
170	1.3.168	1.3.169	29°44.7'	0.64	данные отсутствуют	78:34:0010229:3223	адрес отсутствует
171	1.3.169	1.3.170	300°54.6'	1.83	данные отсутствуют	78:34:0010229:3223	адрес отсутствует
172	1.3.170	1.3.171	5°6.8'	4.49	данные отсутствуют	78:34:0010229:3223	адрес отсутствует
173	1.3.171	1.3.172	303°27.6'	4.14	данные отсутствуют	78:34:0010229:3223	адрес отсутствует
174	1.3.172	1.3.173	31°32.1'	4.13	данные отсутствуют	78:34:0010229:3223	адрес отсутствует
175	1.3.173	1.3.174	302°1.7'	2.68	данные отсутствуют	78:34:0010229:3223	адрес отсутствует
176	1.3.174	1.3.175	213°41.4'	4.07	данные отсутствуют	78:34:0010229:3223	адрес отсутствует
177	1.3.175	1.3.176	303°1.7'	13.94	данные отсутствуют	78:34:0010229:3223	адрес отсутствует
178	1.3.176	1.3.177	213°37.0'	10.93	данные отсутствуют	78:34:0010229:3223	адрес отсутствует
179	1.3.177	1.3.178	302°22.2'	4.33	данные отсутствуют	78:34:0010229:3223	адрес отсутствует
180	1.3.178	1.3.179	212°28.3'	2.87	данные отсутствуют	78:34:0010229:3223	адрес отсутствует
181	1.3.179	1.3.180	121°55.3'	4.31	данные отсутствуют	78:34:0010229:3223	адрес отсутствует
182	1.3.180	1.3.181	213°2.5'	10.78	данные отсутствуют	78:34:0010229:3223	адрес отсутствует
183	1.3.181	1.3.182	121°17.6'	0.6	данные отсутствуют	78:34:0010229:3223	адрес отсутствует
184	1.3.182	1.3.183	213°48.1'	11.5	данные отсутствуют	78:34:0010229:3223	адрес отсутствует
185	1.3.183	1.3.184	303°57.5'	0.59	данные отсутствуют	78:34:0010229:3223	адрес отсутствует
186	1.3.184	1.3.185	211°30.2'	6.54	данные отсутствуют	78:34:0010229:3223	адрес отсутствует
187	1.3.185	1.3.186	123°8.5'	33.55	данные отсутствуют	78:34:0010229:3223	адрес отсутствует
188	1.3.186	1.3.187	32°53.0'	6.5	данные отсутствуют	78:34:0010229:3223	адрес отсутствует
189	1.3.187	1.3.188	303°17.9'	22.77	данные отсутствуют	78:34:0010229:3223	адрес отсутствует
190	1.3.188	1.3.129	32°40.4'	2.82	данные отсутствуют	78:34:0010229:3223	адрес отсутствует
191	1.4.189	1.4.190	225°13.0'	1.87	данные отсутствуют	78:34:0010229:11	адрес отсутствует
192	1.4.190	1.4.191	315°34.6'	6.33	данные отсутствуют	78:34:0010229:11	адрес отсутствует
193	1.4.191	1.4.192	225°30.1'	26.71	данные отсутствуют	78:34:0010229:11	адрес отсутствует
194	1.4.192	1.4.193	135°25.3'	17.34	данные отсутствуют	78:34:0010229:11	адрес отсутствует
195	1.4.193	1.4.194	45°13.7'	26.64	данные отсутствуют	78:34:0010229:11	адрес отсутствует
196	1.4.194	1.4.195	315°40.9'	7.14	данные отсутствуют	78:34:0010229:11	адрес отсутствует



ДОКУМЕНТ ПОДПИСАН
ЭЛЕКТРОННОЙ ПОДПИСЬЮ

Сертификат: 00BV056B7401CB38D2B3576ACDC8425108

Владелец: ФЕДЕРАЛЬНАЯ СЛУЖБА ГОСУДАРСТВЕННОЙ

РЕГИСТРАЦИИ, КАДАСТРА И КАРТОГРАФИИ

Действителен: с 27.06.2023 по 19.09.2024

полное наименование должности

инициалы, фамилия

Земельный участок			
вид объекта недвижимости			
Лист № 8 раздела 3.1	Всего листов раздела 3.1: 9	Всего разделов: 8	Всего листов выписки: 210

16.05.2024г. № КУВИ-001/2024-133407662

Кадастровый номер: 78:34:0010229:3258

1	2	3	4	5	6	7	8
197	1.4.195	1.4.196	45°37.5'	1.94	данные отсутствуют	78:34:0010229:11	адрес отсутствует
198	1.4.196	1.4.189	314°40.6'	3.75	данные отсутствуют	78:34:0010229:11	адрес отсутствует
199	1.5.197	1.5.198	81°4.6'	3.67	данные отсутствуют	78:34:0010229:3221	данные отсутствуют
200	1.5.198	1.5.199	351°55.9'	3.99	данные отсутствуют	78:34:0010229:3221	данные отсутствуют
201	1.5.199	1.5.200	261°53.5'	3.69	данные отсутствуют	78:34:0010229:3221	данные отсутствуют
202	1.5.200	1.5.197	171°45.0'	4.04	данные отсутствуют	78:34:0010229:3221	данные отсутствуют
203	1.6.201	1.6.202	100°58.3'	4.99	данные отсутствуют	данные отсутствуют	данные отсутствуют
204	1.6.202	1.6.203	12°6.5'	6.2	данные отсутствуют	данные отсутствуют	данные отсутствуют
205	1.6.203	1.6.204	280°55.7'	5.01	данные отсутствуют	данные отсутствуют	данные отсутствуют
206	1.6.204	1.6.201	191°55.6'	6.19	данные отсутствуют	данные отсутствуют	данные отсутствуют
207	1.7.205	1.7.206	110°25.5'	5.1	данные отсутствуют	78:34:0010229:3222	данные отсутствуют
208	1.7.206	1.7.207	20°26.3'	5.15	данные отсутствуют	78:34:0010229:3222	данные отсутствуют
209	1.7.207	1.7.208	289°44.6'	5.12	данные отсутствуют	78:34:0010229:3222	данные отсутствуют
210	1.7.208	1.7.205	200°12.8'	5.09	данные отсутствуют	78:34:0010229:3222	данные отсутствуют
211	1.8.209	1.8.210	300°51.9'	2.98	данные отсутствуют	78:34:0010229:3257	данные отсутствуют
212	1.8.210	1.8.211	214°1.9'	0.93	данные отсутствуют	78:34:0010229:3257	данные отсутствуют
213	1.8.211	1.8.212	296°33.9'	1.12	данные отсутствуют	78:34:0010229:3257	данные отсутствуют
214	1.8.212	1.8.213	210°34.2'	4.74	данные отсутствуют	78:34:0010229:3257	данные отсутствуют
215	1.8.213	1.8.214	123°0.2'	1.16	данные отсутствуют	78:34:0010229:3257	данные отсутствуют
216	1.8.214	1.8.215	208°22.7'	0.99	данные отсутствуют	78:34:0010229:3257	данные отсутствуют
217	1.8.215	1.8.216	119°30.3'	2.96	данные отсутствуют	78:34:0010229:3257	данные отсутствуют
218	1.8.216	1.8.217	209°15.8'	1.33	данные отсутствуют	78:34:0010229:3257	данные отсутствуют
219	1.8.217	1.8.218	120°7.7'	7.77	данные отсутствуют	78:34:0010229:3257	данные отсутствуют
220	1.8.218	1.8.219	96°2.0'	4.76	данные отсутствуют	78:34:0010229:3257	данные отсутствуют
221	1.8.219	1.8.220	32°27.3'	5.27	данные отсутствуют	78:34:0010229:3257	данные отсутствуют
222	1.8.220	1.8.221	325°36.3'	4.96	данные отсутствуют	78:34:0010229:3257	данные отсутствуют
223	1.8.221	1.8.222	299°52.9'	7.81	данные отсутствуют	78:34:0010229:3257	данные отсутствуют
224	1.8.222	1.8.209	210°48.5'	1.27	данные отсутствуют	78:34:0010229:3257	данные отсутствуют
225	1.9.223	1.9.224	280°18.3'	3.13	данные отсутствуют	78:34:0010229:3474	данные отсутствуют



ДОКУМЕНТ ПОДПИСАН
ЭЛЕКТРОННОЙ ПОДПИСЬЮ

Сертификат: 00BV056B7401CB38D2B3576ACDC8425108

Владелец: ФЕДЕРАЛЬНАЯ СЛУЖБА ГОСУДАРСТВЕННОЙ

РЕГИСТРАЦИИ, КАДАСТРА И КАРТОГРАФИИ

Действителен: с 27.06.2023 по 19.09.2024

полное наименование должности

инициалы, фамилия

Земельный участок								
вид объекта недвижимости								
Лист № 9 раздела 3.1		Всего листов раздела 3.1: 9			Всего разделов: 8		Всего листов выписки: 210	
16.05.2024г. № КУВИ-001/2024-133407662								
Кадастровый номер:				78:34:0010229:3258				
1	2	3	4	5	6	7	8	
226	1.9.224	1.9.225	189°50.9`	4.15	данные отсутствуют	78:34:0010229:3474	данные отсутствуют	
227	1.9.225	1.9.226	99°23.7`	4.23	данные отсутствуют	78:34:0010229:3474	данные отсутствуют	
228	1.9.226	1.9.227	9°8.0`	2.58	данные отсутствуют	78:34:0010229:3474	данные отсутствуют	
229	1.9.227	1.9.228	279°32.9`	1.09	данные отсутствуют	78:34:0010229:3474	данные отсутствуют	
230	1.9.228	1.9.223	10°38.6`	1.52	данные отсутствуют	78:34:0010229:3474	данные отсутствуют	

полное наименование должности	 ДОКУМЕНТ ПОДПИСАН ЭЛЕКТРОННОЙ ПОДПИСЬЮ	инициалы, фамилия
	Сертификат: 00ВВ056В7401СВ38D2В3576АСDC8425108 Владелец: ФЕДЕРАЛЬНАЯ СЛУЖБА ГОСУДАРСТВЕННОЙ РЕГИСТРАЦИИ, КАДАСТРА И КАРТОГРАФИИ Действителен: с 27.06.2023 по 19.09.2024	

Выписка из Единого государственного реестра недвижимости об объекте недвижимости

Описание местоположения земельного участка

Земельный участок			
вид объекта недвижимости			
Лист № 1 раздела 3.2	Всего листов раздела 3.2: 9	Всего разделов: 8	Всего листов выписки: 210
16.05.2024г. № КУВИ-001/2024-133407662			
Кадастровый номер:		78:34:0010229:3258	

Сведения о характерных точках границы земельного участка				
Система координат СК-1964				
Номер точки	Координаты, м		Описание закрепления на местности	Средняя квадратичная погрешность определения координат характерных точек границ земельного участка, м
	X	Y		
1	2	3	4	5
1	103273.8	80003.41	-	0.1
2	103258.45	79990.39	-	0.1
3	103257.07	79987.87	-	0.1
4	103253.09	79971.16	-	0.1
5	103245.73	79949.52	-	0.1
6	103240.21	79936.12	-	0.1
7	103236.86	79925.12	-	0.1
8	103234.94	79910.68	-	0.1
9	103235.92	79902.04	-	0.1
10	103238.53	79890.82	-	0.1
11	103243.43	79880.48	-	0.1
12	103246.58	79875.67	-	0.1
13	103289.48	79810.35	-	0.1
14	103302.37	79791.31	-	0.1
15	103304.76	79787.52	-	0.1
16	103330.39	79746.07	-	0.1
17	103365.71	79687.46	-	0.1
18	103395.59	79639.75	-	0.1
19	103421.76	79598.24	-	0.1
20	103454.26	79547.41	-	0.1
21	103470.38	79520.03	-	0.1
22	103478.27	79504.75	-	0.1

полное наименование должности		ДОКУМЕНТ ПОДПИСАН	инициалы, фамилия
		ЭЛЕКТРОННОЙ ПОДПИСЬЮ	
	Сертификат: 00BV056B7401CB38D2B3576ACDC8425108		
	Владелец: ФЕДЕРАЛЬНАЯ СЛУЖБА ГОСУДАРСТВЕННОЙ		
	РЕГИСТРАЦИИ, КАДАСТРА И КАРТОГРАФИИ		
	Действителен: с 27.06.2023 по 19.09.2024		

Земельный участок

вид объекта недвижимости

Лист № 2 раздела 3.2

Всего листов раздела 3.2: 9

Всего разделов: 8

Всего листов выписки: 210

16.05.2024г. № КУВИ-001/2024-133407662

Кадастровый номер:

78:34:0010229:3258

1	2	3	4	5
23	103485.26	79488.97	-	0.1
24	103497.09	79465.88	-	0.1
25	103507.84	79445.53	-	0.1
26	103518.04	79424.92	-	0.1
27	103529.81	79401.8	-	0.1
28	103544.1	79370.39	-	0.1
29	103555.62	79345.37	-	0.1
30	103564.95	79326.16	-	0.1
31	103575.93	79303.04	-	0.1
32	103595.96	79261	-	0.1
33	103597.67	79258.62	-	0.1
34	103603.8	79248.61	-	0.1
35	103608.68	79241.38	-	0.1
36	103619.4	79227.42	-	0.1
37	103628.29	79220.46	-	0.1
38	103633.72	79212.06	-	0.1
39	103648.04	79197.35	-	0.1
40	103662.86	79183.46	-	0.1
41	103673.68	79173.73	-	0.1
42	103687.1	79162.5	-	0.1
43	103689.35	79159.88	-	0.1
44	103702.09	79149.05	-	0.1
45	103725.49	79116.54	-	0.1
46	103738.76	79104.26	-	0.1
47	103740.5	79100.28	-	0.1
48	103744.33	79095.12	-	0.1
49	103747.88	79091.38	-	0.1
50	103759.81	79099.79	-	0.1
51	103782.74	79117.52	-	0.1



ДОКУМЕНТ ПОДПИСАН
ЭЛЕКТРОННОЙ ПОДПИСЬЮ

Сертификат: 00ВВ056В7401СВ38D2В3576АСDС8425108

Владелец: ФЕДЕРАЛЬНАЯ СЛУЖБА ГОСУДАРСТВЕННОЙ

РЕГИСТРАЦИИ, КАДАСТРА И КАРТОГРАФИИ

Действителен: с 27.06.2023 по 19.09.2024

полное наименование должности

инициалы, фамилия

Земельный участок

вид объекта недвижимости

Лист № 3 раздела 3.2

Всего листов раздела 3.2: 9

Всего разделов: 8

Всего листов выписки: 210

16.05.2024г. № КУВИ-001/2024-133407662

Кадастровый номер:

78:34:0010229:3258

1	2	3	4	5
52	103796.55	79130.22	-	0.1
53	103822.68	79142.96	-	0.1
54	103834.51	79143.75	-	0.1
55	103861.34	79160.7	-	0.1
56	103894.22	79233.48	-	0.1
57	104006.09	79244.52	-	0.1
58	103985.12	79259.55	-	0.1
59	103964.97	79284.65	-	0.1
60	103942.48	79299.49	-	0.1
61	103923.75	79296.08	-	0.1
62	103907.04	79282.19	-	0.1
63	103877.35	79272.48	-	0.1
64	103859.2	79308.09	-	0.1
65	103846.66	79327.91	-	0.1
66	103796.64	79350.95	-	0.1
67	103783.79	79382.66	-	0.1
68	103799.64	79407.68	-	0.1
69	103906.33	79432.43	-	0.1
70	103926.29	79441.51	-	0.1
71	103934.96	79460.41	-	0.1
72	103937.38	79487.92	-	0.1
73	103922.1	79506.9	-	0.1
74	103897.34	79555.86	-	0.1
75	103884.26	79563.05	-	0.1
76	103831.81	79560.05	-	0.1
77	103804.48	79577.79	-	0.1
78	103808.01	79607.79	-	0.1
79	103858.24	79653.35	-	0.1
80	103864.3	79675.47	-	0.1



ДОКУМЕНТ ПОДПИСАН
ЭЛЕКТРОННОЙ ПОДПИСЬЮ

Сертификат: 00ВВ056В7401СВ38D2В3576АСDC8425108

Владелец: ФЕДЕРАЛЬНАЯ СЛУЖБА ГОСУДАРСТВЕННОЙ

РЕГИСТРАЦИИ, КАДАСТРА И КАРТОГРАФИИ

Действителен: с 27.06.2023 по 19.09.2024

полное наименование должности

инициалы, фамилия

Земельный участок

вид объекта недвижимости

Лист № 4 раздела 3.2

Всего листов раздела 3.2: 9

Всего разделов: 8

Всего листов выписки: 210

16.05.2024г. № КУВИ-001/2024-133407662

Кадастровый номер:

78:34:0010229:3258

1	2	3	4	5
81	103875.33	79695.91	-	0.1
82	103866.75	79731.03	-	0.1
83	103817.55	79786.42	-	0.1
84	103816.9	79819.03	-	0.1
85	103830.77	79846.12	-	0.1
86	103842.2	79852.14	-	0.1
87	103841.71	79852.76	-	0.1
88	103805.36	79929.25	-	0.1
89	103795.8	79941.3	-	0.1
90	103753.19	80017.31	-	0.1
91	103745.97	80041.12	-	0.1
92	103736.25	80093.11	-	0.1
93	103735.56	80119.68	-	0.1
94	103735.05	80139.29	-	0.1
95	103717.59	80140.85	-	0.1
96	103680.22	80142.5	-	0.1
97	103657.25	80138.79	-	0.1
98	103631.16	80129.28	-	0.1
99	103612.99	80130.61	-	0.1
100	103578.9	80133	-	0.1
101	103549.54	80134.64	-	0.1
102	103523.65	80136.12	-	0.1
103	103483.85	80136.33	-	0.1
104	103489.98	80117.32	-	0.1
105	103472.44	80107.43	-	0.1
106	103447.26	80093.35	-	0.1
107	103428.4	80078.83	-	0.1
108	103403.66	80061.46	-	0.1
109	103382.12	80044.64	-	0.1



ДОКУМЕНТ ПОДПИСАН
ЭЛЕКТРОННОЙ ПОДПИСЬЮ

Сертификат: 00ВВ056В7401СВ38D2В3576АСDС8425108

Владелец: ФЕДЕРАЛЬНАЯ СЛУЖБА ГОСУДАРСТВЕННОЙ

РЕГИСТРАЦИИ, КАДАСТРА И КАРТОГРАФИИ

Действителен: с 27.06.2023 по 19.09.2024

полное наименование должности

инициалы, фамилия

Земельный участок

вид объекта недвижимости

Лист № 5 раздела 3.2

Всего листов раздела 3.2: 9

Всего разделов: 8

Всего листов выписки: 210

16.05.2024г. № КУВИ-001/2024-133407662

Кадастровый номер:

78:34:0010229:3258

1	2	3	4	5
110	103360.82	80027.36	-	0.1
111	103368.86	80013.64	-	0.1
112	103349.71	80000.4	-	0.1
113	103334.43	80018.39	-	0.1
114	103325.25	80025.73	-	0.1
115	103301.71	80021.21	-	0.1
116	103277.7	80016.23	-	0.1
117	103270.42	80024.16	-	0.1
118	103263.88	80019.04	-	0.1
119	103265.79	80016.82	-	0.1
1	103273.8	80003.41	-	0.1
1	103270.42	80015.97	-	-
2	103272.18	80017.03	-	-
3	103272.85	80015.9	-	-
4	103271.1	80014.81	-	-
5	103272.72	80012.12	-	-
6	103269.68	80010.31	-	-
7	103265.79	80016.82	-	0.1
8	103265.66	80016.98	-	-
9	103268.74	80018.83	-	-
1	103270.42	80015.97	-	-
1	103297.05	79985.31	-	0.1
2	103298.44	79983.18	-	0.1
3	103298.02	79982.91	-	0.1
4	103299.42	79980.68	-	0.1
5	103307	79985.76	-	0.1
6	103306.55	79986.46	-	0.1
7	103311.59	79989.77	-	0.1
8	103310.66	79991.16	-	0.1



ДОКУМЕНТ ПОДПИСАН
ЭЛЕКТРОННОЙ ПОДПИСЬЮ

Сертификат: 00ВВ056В7401СВ38D2В3576АСDС8425108

Владелец: ФЕДЕРАЛЬНАЯ СЛУЖБА ГОСУДАРСТВЕННОЙ

РЕГИСТРАЦИИ, КАДАСТРА И КАРТОГРАФИИ

Действителен: с 27.06.2023 по 19.09.2024

полное наименование должности

инициалы, фамилия

Земельный участок

вид объекта недвижимости

Лист № 6 раздела 3.2

Всего листов раздела 3.2: 9

Всего разделов: 8

Всего листов выписки: 210

16.05.2024г. № КУВИ-001/2024-133407662

Кадастровый номер:

78:34:0010229:3258

1	2	3	4	5
9	103311.12	79991.87	-	0.1
10	103315.24	79994.54	-	0.1
11	103316.12	79994.69	-	0.1
12	103317	79993.34	-	0.1
13	103321.63	79996.4	-	0.1
14	103315.92	80005.04	-	0.1
15	103299.25	80003.28	-	0.1
16	103299.42	80001.29	-	0.1
17	103292.85	80000.66	-	0.1
18	103291.54	80000.68	-	0.1
19	103291.39	80002.53	-	0.1
20	103290.26	80002.42	-	0.1
21	103287.59	80006.64	-	0.1
22	103287.44	80008.66	-	0.1
23	103291.96	80009.21	-	0.1
24	103293.82	80010.15	-	0.1
25	103293.24	80010.96	-	0.1
26	103293.76	80011.34	-	0.1
27	103295.1	80009.48	-	0.1
28	103298.31	80009.75	-	0.1
29	103300.24	80010.8	-	0.1
30	103299.88	80011.4	-	0.1
31	103300.43	80011.71	-	0.1
32	103301.38	80010.13	-	0.1
33	103305.06	80010.46	-	0.1
34	103306.9	80011.41	-	0.1
35	103306.46	80012	-	0.1
36	103307	80012.4	-	0.1
37	103308.12	80010.88	-	0.1



ДОКУМЕНТ ПОДПИСАН
ЭЛЕКТРОННОЙ ПОДПИСЬЮ

Сертификат: 00ВВ056В7401СВ38D2В3576АСDС8425108

Владелец: ФЕДЕРАЛЬНАЯ СЛУЖБА ГОСУДАРСТВЕННОЙ

РЕГИСТРАЦИИ, КАДАСТРА И КАРТОГРАФИИ

Действителен: с 27.06.2023 по 19.09.2024

полное наименование должности

инициалы, фамилия

Земельный участок

вид объекта недвижимости

Лист № 7 раздела 3.2

Всего листов раздела 3.2: 9

Всего разделов: 8

Всего листов выписки: 210

16.05.2024г. № КУВИ-001/2024-133407662

Кадастровый номер:

78:34:0010229:3258

1	2	3	4	5
38	103311.61	80011.22	-	0.1
39	103313.78	80011.98	-	0.1
40	103313.3	80012.83	-	0.1
41	103313.86	80013.15	-	0.1
42	103314.8	80011.58	-	0.1
43	103319.27	80011.98	-	0.1
44	103321.55	80008.53	-	0.1
45	103325.07	80010.69	-	0.1
46	103326.49	80008.42	-	0.1
47	103323.1	80006.16	-	0.1
48	103330.7	79994.47	-	0.1
49	103321.6	79988.42	-	0.1
50	103323.92	79984.76	-	0.1
51	103321.5	79983.22	-	0.1
52	103319.22	79986.88	-	0.1
53	103310.18	79981	-	0.1
54	103309.87	79981.51	-	0.1
55	103300.31	79975.11	-	0.1
56	103300.64	79974.62	-	0.1
57	103295.06	79971.2	-	0.1
58	103276.72	79999.29	-	0.1
59	103282.18	80002.82	-	0.1
60	103294.68	79983.79	-	0.1
1	103297.05	79985.31	-	0.1
1	103587.94	79666.83	-	0.1
2	103586.62	79665.5	-	0.1
3	103591.14	79661.07	-	0.1
4	103572.42	79642.02	-	0.1
5	103560.07	79654.19	-	0.1



ДОКУМЕНТ ПОДПИСАН
ЭЛЕКТРОННОЙ ПОДПИСЬЮ

Сертификат: 00ВВ056В7401СВ38D2В3576АСDС8425108

Владелец: ФЕДЕРАЛЬНАЯ СЛУЖБА ГОСУДАРСТВЕННОЙ

РЕГИСТРАЦИИ, КАДАСТРА И КАРТОГРАФИИ

Действителен: с 27.06.2023 по 19.09.2024

полное наименование должности

инициалы, фамилия

Земельный участок

вид объекта недвижимости

Лист № 8 раздела 3.2

Всего листов раздела 3.2: 9

Всего разделов: 8

Всего листов выписки: 210

16.05.2024г. № КУВИ-001/2024-133407662

Кадастровый номер:

78:34:0010229:3258

1	2	3	4	5
6	103578.83	79673.1	-	0.1
7	103583.94	79668.11	-	0.1
8	103585.3	79669.5	-	0.1
1	103587.94	79666.83	-	0.1
1	103442.42	79844.89	-	0.1
2	103442.99	79848.52	-	0.1
3	103446.94	79847.96	-	0.1
4	103446.42	79844.31	-	0.1
1	103442.42	79844.89	-	0.1
1	103534.99	79654.76	-	0.1
2	103534.04	79659.66	-	0.1
3	103540.1	79660.96	-	0.1
4	103541.05	79656.04	-	0.1
1	103534.99	79654.76	-	0.1
1	103700.16	79691.91	-	0.1
2	103698.38	79696.69	-	0.1
3	103703.21	79698.49	-	0.1
4	103704.94	79693.67	-	0.1
1	103700.16	79691.91	-	0.1
1	103566.89	79711.11	-	0.1
2	103568.42	79708.55	-	0.1
3	103567.65	79708.03	-	0.1
4	103568.15	79707.03	-	0.1
5	103564.07	79704.62	-	0.1
6	103563.44	79705.59	-	0.1
7	103562.57	79705.12	-	0.1
8	103561.11	79707.7	-	0.1
9	103559.95	79707.05	-	0.1
10	103556.05	79713.77	-	0.1



ДОКУМЕНТ ПОДПИСАН
ЭЛЕКТРОННОЙ ПОДПИСЬЮ

Сертификат: 00ВВ056В7401СВ38D2В3576АСDС8425108

Владелец: ФЕДЕРАЛЬНАЯ СЛУЖБА ГОСУДАРСТВЕННОЙ

РЕГИСТРАЦИИ, КАДАСТРА И КАРТОГРАФИИ

Действителен: с 27.06.2023 по 19.09.2024

полное наименование должности

инициалы, фамилия

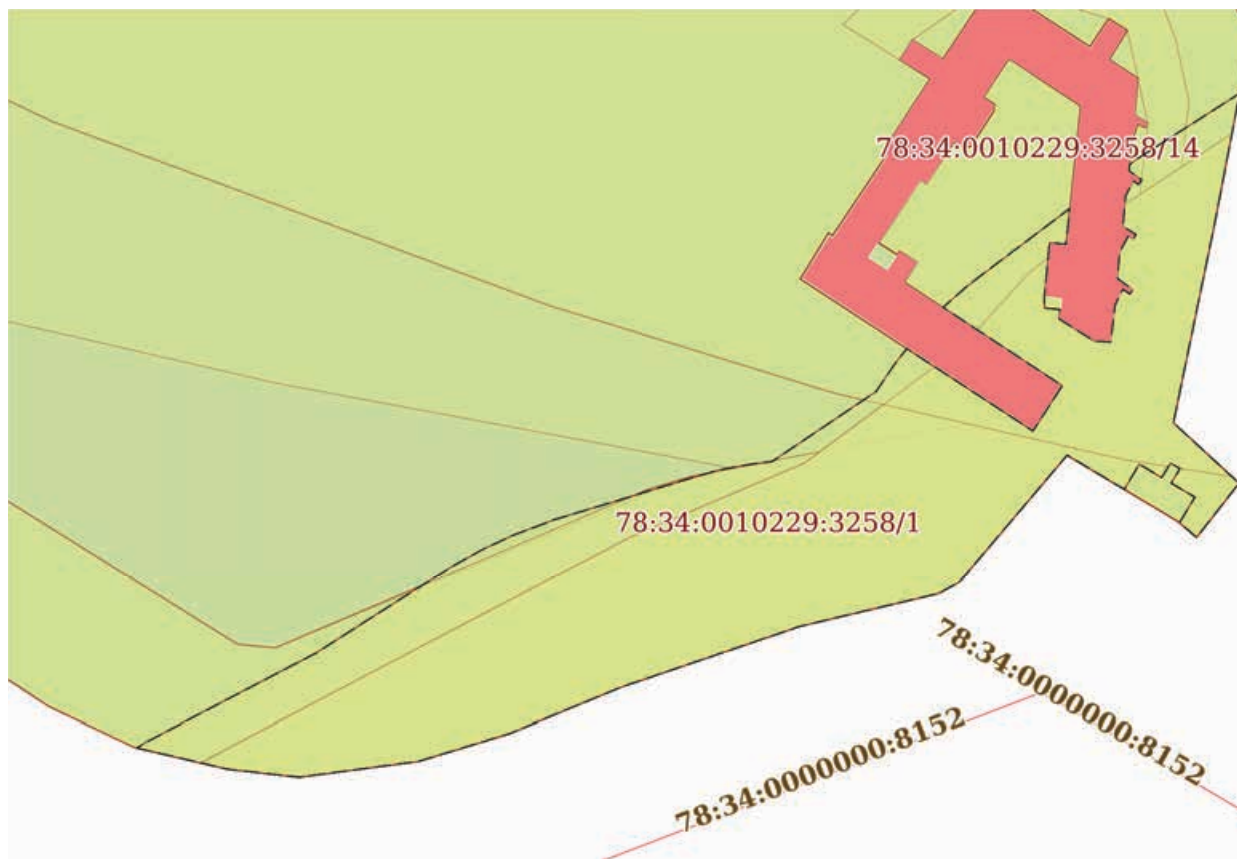
Земельный участок			
вид объекта недвижимости			
Лист № 9 раздела 3.2	Всего листов раздела 3.2: 9	Всего разделов: 8	Всего листов выписки: 210
16.05.2024г. № КУВИ-001/2024-133407662			
Кадастровый номер:		78:34:0010229:3258	

1	2	3	4	5
11	103555.55	79718.5	-	0.1
12	103560	79721.33	-	0.1
13	103564.09	79718.53	-	0.1
14	103567.98	79711.76	-	0.1
1	103566.89	79711.11	-	0.1
1	103549.1	79668.8	-	-
2	103549.66	79665.72	-	-
3	103545.57	79665.01	-	-
4	103544.88	79669.18	-	-
5	103547.43	79669.59	-	-
6	103547.61	79668.52	-	-
1	103549.1	79668.8	-	-

полное наименование должности	 ДОКУМЕНТ ПОДПИСАН ЭЛЕКТРОННОЙ ПОДПИСЬЮ	инициалы, фамилия
	Сертификат: 00ВВ056В7401СВ38D2В3576АСDС8425108 Владелец: ФЕДЕРАЛЬНАЯ СЛУЖБА ГОСУДАРСТВЕННОЙ РЕГИСТРАЦИИ, КАДАСТРА И КАРТОГРАФИИ Действителен: с 27.06.2023 по 19.09.2024	

Выписка из Единого государственного реестра недвижимости об объекте недвижимости
Сведения о частях земельного участка

Земельный участок			
вид объекта недвижимости			
Лист № 1 раздела 4	Всего листов раздела 4: 44	Всего разделов: 8	Всего листов выписки: 210
16.05.2024г. № КУВИ-001/2024-133407662			
Кадастровый номер:		78:34:0010229:3258	
План (чертеж, схема) части земельного участка		Учетный номер части: 78:34:0010229:3258/1	



Масштаб 1:900	Условные обозначения:
---------------	-----------------------

полное наименование должности	 ДОКУМЕНТ ПОДПИСАН ЭЛЕКТРОННОЙ ПОДПИСЬЮ	инициалы, фамилия
	Сертификат: 00ВВ056В7401СВ38D2В3576АСDC8425108 Владелец: ФЕДЕРАЛЬНАЯ СЛУЖБА ГОСУДАРСТВЕННОЙ РЕГИСТРАЦИИ, КАДАСТРА И КАРТОГРАФИИ Действителен: с 27.06.2023 по 19.09.2024	

Земельный участок

вид объекта недвижимости

Лист № 2 раздела 4

Всего листов раздела 4: 44

Всего разделов: 8

Всего листов выписки: 210

16.05.2024г. № КУВИ-001/2024-133407662

Кадастровый номер:

78:34:0010229:3258

План (чертеж, схема) части земельного участка

Учетный номер части: 78:34:0010229:3258/2



Масштаб 1:8000

Условные обозначения:

ДОКУМЕНТ ПОДПИСАН
ЭЛЕКТРОННОЙ ПОДПИСЬЮ

Сертификат: 00ВВ056В7401СВ38D2В3576АСDС8425108


Владелец: ФЕДЕРАЛЬНАЯ СЛУЖБА ГОСУДАРСТВЕННОЙ

РЕГИСТРАЦИИ, КАДАСТРА И КАРТОГРАФИИ

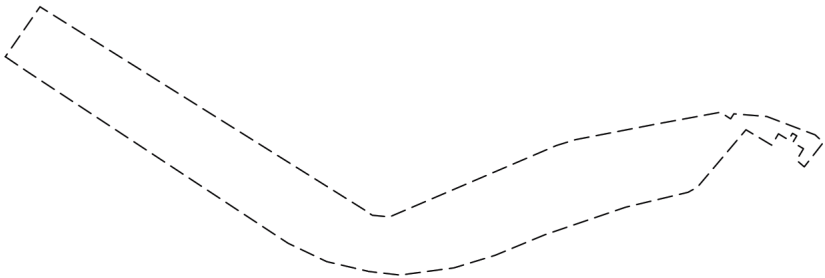
Действителен: с 27.06.2023 по 19.09.2024

полное наименование должности

инициалы, фамилия

Земельный участок			
вид объекта недвижимости			
Лист № 3 раздела 4	Всего листов раздела 4: 44	Всего разделов: 8	Всего листов выписки: 210
16.05.2024г. № КУВИ-001/2024-133407662			
Кадастровый номер:		78:34:0010229:3258	
План (чертеж, схема) части земельного участка		Учетный номер части: 78:34:0010229:3258/3	
			
Масштаб 1:500	Условные обозначения:		

полное наименование должности	 ДОКУМЕНТ ПОДПИСАН ЭЛЕКТРОННОЙ ПОДПИСЬЮ	инициалы, фамилия
	Сертификат: 00ВВ056В7401СВ38D2В3576АСDС8425108 Владелец: ФЕДЕРАЛЬНАЯ СЛУЖБА ГОСУДАРСТВЕННОЙ РЕГИСТРАЦИИ, КАДАСТРА И КАРТОГРАФИИ Действителен: с 27.06.2023 по 19.09.2024	

Земельный участок			
вид объекта недвижимости			
Лист № 4 раздела 4	Всего листов раздела 4: 44	Всего разделов: 8	Всего листов выписки: 210
16.05.2024г. № КУВИ-001/2024-133407662			
Кадастровый номер:		78:34:0010229:3258	
План (чертеж, схема) части земельного участка		Учетный номер части: 78:34:0010229:3258/4	
			
Масштаб 1:2000	Условные обозначения:		

полное наименование должности	 ДОКУМЕНТ ПОДПИСАН ЭЛЕКТРОННОЙ ПОДПИСЬЮ	инициалы, фамилия
	Сертификат: 00ВВ056В7401СВ38D2В3576АСDС8425108 Владелец: ФЕДЕРАЛЬНАЯ СЛУЖБА ГОСУДАРСТВЕННОЙ РЕГИСТРАЦИИ, КАДАСТРА И КАРТОГРАФИИ Действителен: с 27.06.2023 по 19.09.2024	

Земельный участок

вид объекта недвижимости

Лист № 5 раздела 4

Всего листов раздела 4: 44

Всего разделов: 8

Всего листов выписки: 210


16.05.2024г. № КУВИ-001/2024-133407662

Кадастровый номер:

78:34:0010229:3258

План (чертеж, схема) части земельного участка

Учетный номер части: 78:34:0010229:3258/5



Масштаб 1:6000

Условные обозначения:

ДОКУМЕНТ ПОДПИСАН
ЭЛЕКТРОННОЙ ПОДПИСЬЮ

Сертификат: 00ВВ056В7401СВ38D2В3576АСDС8425108

Владелец: ФЕДЕРАЛЬНАЯ СЛУЖБА ГОСУДАРСТВЕННОЙ
РЕГИСТРАЦИИ, КАДАСТРА И КАРТОГРАФИИ
Действителен: с 27.06.2023 по 19.09.2024

ПОЛНОЕ НАИМЕНОВАНИЕ ДОЛЖНОСТИ

ИНИЦИАЛЫ, ФАМИЛИЯ

Земельный участок

вид объекта недвижимости

Лист № 6 раздела 4

Всего листов раздела 4: 44

Всего разделов: 8

Всего листов выписки: 210


16.05.2024г. № КУВИ-001/2024-133407662

Кадастровый номер:

78:34:0010229:3258

План (чертеж, схема) части земельного участка

Учетный номер части: 78:34:0010229:3258/6



Масштаб 1:700

Условные обозначения:

ДОКУМЕНТ ПОДПИСАН
ЭЛЕКТРОННОЙ ПОДПИСЬЮ

Сертификат: 00ВВ056В7401СВ38D2В3576АСDC8425108

Владелец: ФЕДЕРАЛЬНАЯ СЛУЖБА ГОСУДАРСТВЕННОЙ

РЕГИСТРАЦИИ, КАДАСТРА И КАРТОГРАФИИ

Действителен: с 27.06.2023 по 19.09.2024

полное наименование должности

инициалы, фамилия

Земельный участок

вид объекта недвижимости

Лист № 7 раздела 4

Всего листов раздела 4: 44

Всего разделов: 8

Всего листов выписки: 210

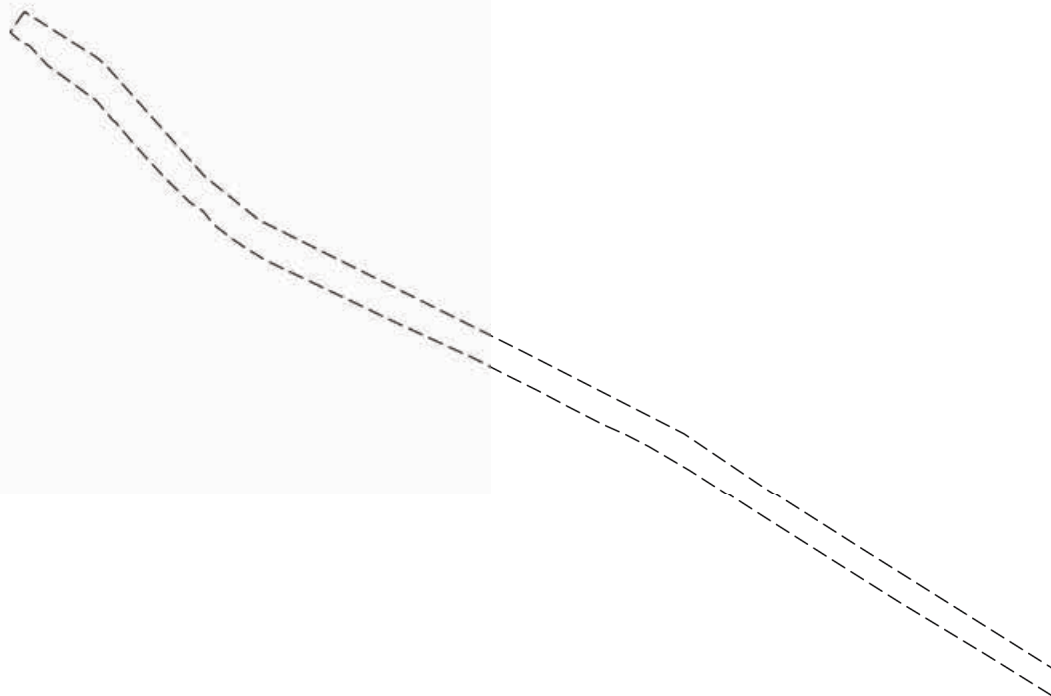
16.05.2024г. № КУВИ-001/2024-133407662

Кадастровый номер:

78:34:0010229:3258

План (чертеж, схема) части земельного участка

Учетный номер части: 78:34:0010229:3258/7



Масштаб 1:5000

Условные обозначения:

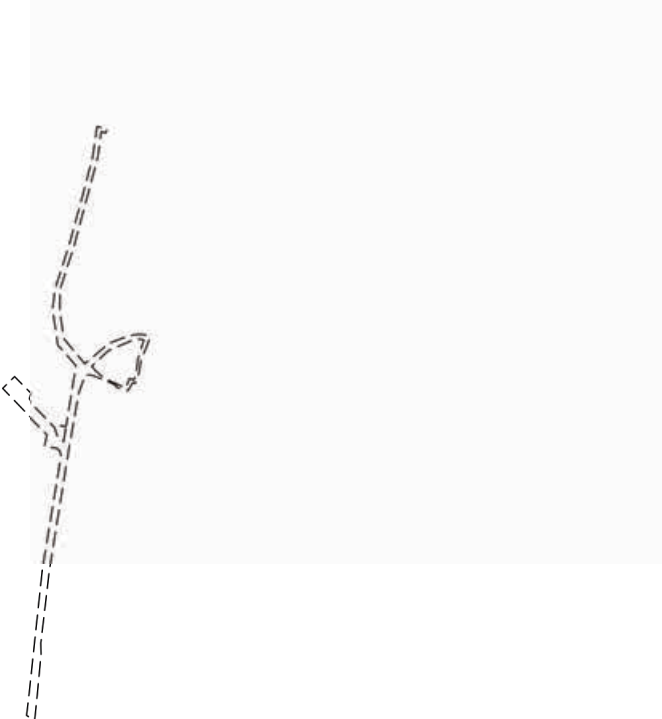
ДОКУМЕНТ ПОДПИСАН
ЭЛЕКТРОННОЙ ПОДПИСЬЮ

Сертификат: 00ВВ056В7401СВ38D2В3576АСDС8425108

Владелец: ФЕДЕРАЛЬНАЯ СЛУЖБА ГОСУДАРСТВЕННОЙ
РЕГИСТРАЦИИ, КАДАСТРА И КАРТОГРАФИИ
Действителен: с 27.06.2023 по 19.09.2024

полное наименование должности

инициалы, фамилия

Земельный участок			
вид объекта недвижимости			
Лист № 8 раздела 4	Всего листов раздела 4: 44	Всего разделов: 8	Всего листов выписки: 210
16.05.2024г. № КУВИ-001/2024-133407662			
Кадастровый номер:		78:34:0010229:3258	
План (чертеж, схема) части земельного участка		Учетный номер части: 78:34:0010229:3258/8	
			
Масштаб 1:4000		Условные обозначения:	

полное наименование должности	 ДОКУМЕНТ ПОДПИСАН ЭЛЕКТРОННОЙ ПОДПИСЬЮ	инициалы, фамилия
	Сертификат: 00ВВ056В7401СВ38D2В3576АСDС8425108 Владелец: ФЕДЕРАЛЬНАЯ СЛУЖБА ГОСУДАРСТВЕННОЙ РЕГИСТРАЦИИ, КАДАСТРА И КАРТОГРАФИИ Действителен: с 27.06.2023 по 19.09.2024	

Земельный участок

вид объекта недвижимости

Лист № 9 раздела 4

Всего листов раздела 4: 44

Всего разделов: 8

Всего листов выписки: 210

16.05.2024г. № КУВИ-001/2024-133407662

Кадастровый номер:

78:34:0010229:3258

План (чертеж, схема) части земельного участка

Учетный номер части: 78:34:0010229:3258/9



Масштаб 1:8000

Условные обозначения:

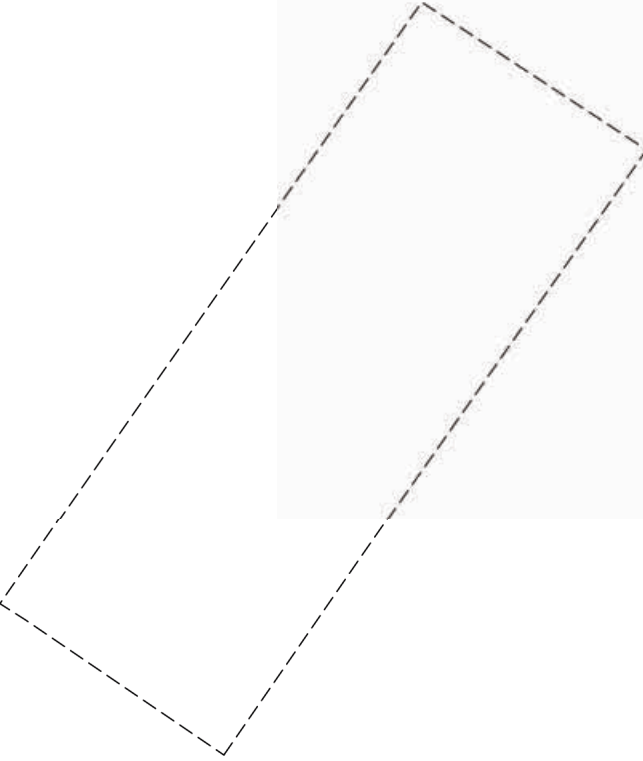
ДОКУМЕНТ ПОДПИСАН
ЭЛЕКТРОННОЙ ПОДПИСЬЮ

Сертификат: 00ВВ056В7401СВ38Д2В3576АСДС8425108

Владелец: ФЕДЕРАЛЬНАЯ СЛУЖБА ГОСУДАРСТВЕННОЙ
РЕГИСТРАЦИИ, КАДАСТРА И КАРТОГРАФИИ
Действителен: с 27.06.2023 по 19.09.2024

полное наименование должности

инициалы, фамилия

Земельный участок			
вид объекта недвижимости			
Лист № 10 раздела 4	Всего листов раздела 4: 44	Всего разделов: 8	Всего листов выписки: 210
16.05.2024г. № КУВИ-001/2024-133407662			
Кадастровый номер:		78:34:0010229:3258	
План (чертеж, схема) части земельного участка		Учетный номер части: 78:34:0010229:3258/10	
			
Масштаб 1:500	Условные обозначения:		

полное наименование должности	 ДОКУМЕНТ ПОДПИСАН ЭЛЕКТРОННОЙ ПОДПИСЬЮ	инициалы, фамилия
	Сертификат: 00ВВ056В7401СВ38D2В3576АСDС8425108 Владелец: ФЕДЕРАЛЬНАЯ СЛУЖБА ГОСУДАРСТВЕННОЙ РЕГИСТРАЦИИ, КАДАСТРА И КАРТОГРАФИИ Действителен: с 27.06.2023 по 19.09.2024	

Земельный участок

вид объекта недвижимости

Лист № 11 раздела 4

Всего листов раздела 4: 44

Всего разделов: 8

Всего листов выписки: 210

16.05.2024г. № КУВИ-001/2024-133407662

Кадастровый номер:

78:34:0010229:3258

План (чертеж, схема) части земельного участка

Учетный номер части: 78:34:0010229:3258/11

78:34:0010229:3258/11
78:34:0010229:3258/44

Масштаб 1:300

Условные обозначения:



ДОКУМЕНТ ПОДПИСАН
ЭЛЕКТРОННОЙ ПОДПИСЬЮ

Сертификат: 00ВВ056В7401СВ38D2В3576АСDС8425108


Владелец: ФЕДЕРАЛЬНАЯ СЛУЖБА ГОСУДАРСТВЕННОЙ

РЕГИСТРАЦИИ, КАДАСТРА И КАРТОГРАФИИ

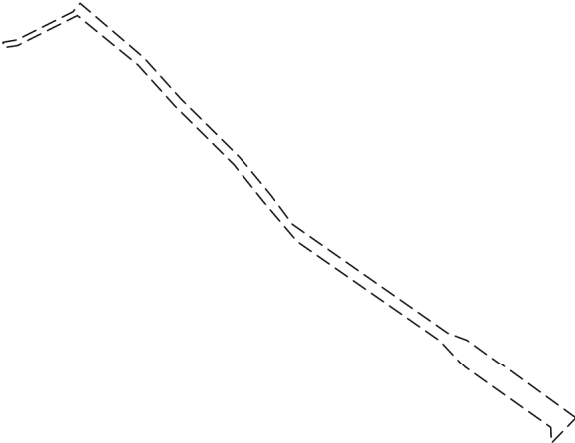
Действителен: с 27.06.2023 по 19.09.2024

полное наименование должности

инициалы, фамилия

Земельный участок			
вид объекта недвижимости			
Лист № 12 раздела 4	Всего листов раздела 4: 44	Всего разделов: 8	Всего листов выписки: 210
16.05.2024г. № КУВИ-001/2024-133407662			
Кадастровый номер:		78:34:0010229:3258	
План (чертеж, схема) части земельного участка		Учетный номер части: 78:34:0010229:3258/12	
			
Масштаб 1:300	Условные обозначения:		

полное наименование должности	 ДОКУМЕНТ ПОДПИСАН ЭЛЕКТРОННОЙ ПОДПИСЬЮ	инициалы, фамилия
	Сертификат: 00ВВ056В7401СВ38D2В3576АСDC8425108 Владелец: ФЕДЕРАЛЬНАЯ СЛУЖБА ГОСУДАРСТВЕННОЙ РЕГИСТРАЦИИ, КАДАСТРА И КАРТОГРАФИИ Действителен: с 27.06.2023 по 19.09.2024	

Земельный участок			
вид объекта недвижимости			
Лист № 13 раздела 4	Всего листов раздела 4: 44	Всего разделов: 8	Всего листов выписки: 210
16.05.2024г. № КУВИ-001/2024-133407662			
Кадастровый номер:		78:34:0010229:3258	
План (чертеж, схема) части земельного участка		Учетный номер части: 78:34:0010229:3258/13	
			
Масштаб 1:2000	Условные обозначения:		

полное наименование должности	 ДОКУМЕНТ ПОДПИСАН ЭЛЕКТРОННОЙ ПОДПИСЬЮ	инициалы, фамилия
	Сертификат: 00ВВ056В7401СВ38D2В3576АСDC8425108 Владелец: ФЕДЕРАЛЬНАЯ СЛУЖБА ГОСУДАРСТВЕННОЙ РЕГИСТРАЦИИ, КАДАСТРА И КАРТОГРАФИИ Действителен: с 27.06.2023 по 19.09.2024	

Земельный участок

вид объекта недвижимости

Лист № 14 раздела 4

Всего листов раздела 4: 44

Всего разделов: 8

Всего листов выписки: 210

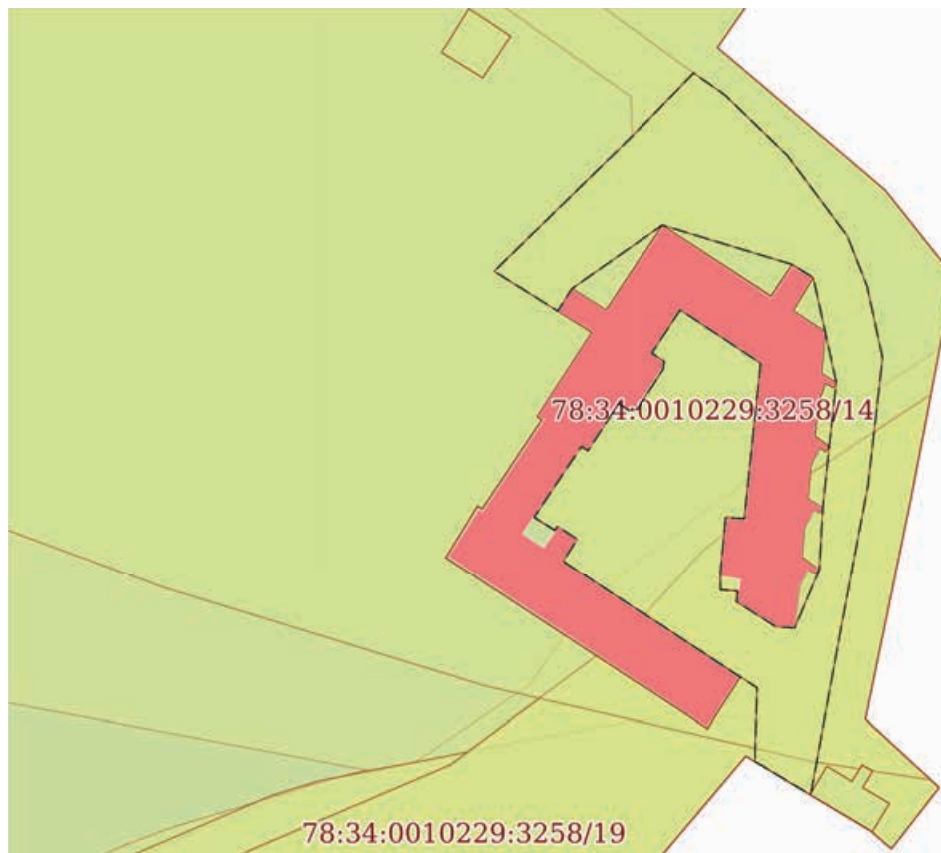
16.05.2024г. № КУВИ-001/2024-133407662

Кадастровый номер:

78:34:0010229:3258

План (чертеж, схема) части земельного участка

Учетный номер части: 78:34:0010229:3258/14



Масштаб 1:800

Условные обозначения:

ДОКУМЕНТ ПОДПИСАН
ЭЛЕКТРОННОЙ ПОДПИСЬЮ

Сертификат: 00ВВ056В7401СВ38D2В3576АСDС8425108

Владелец: ФЕДЕРАЛЬНАЯ СЛУЖБА ГОСУДАРСТВЕННОЙ

РЕГИСТРАЦИИ, КАДАСТРА И КАРТОГРАФИИ

Действителен: с 27.06.2023 по 19.09.2024

полное наименование должности

инициалы, фамилия

Земельный участок

вид объекта недвижимости

Лист № 15 раздела 4

Всего листов раздела 4: 44

Всего разделов: 8

Всего листов выписки: 210

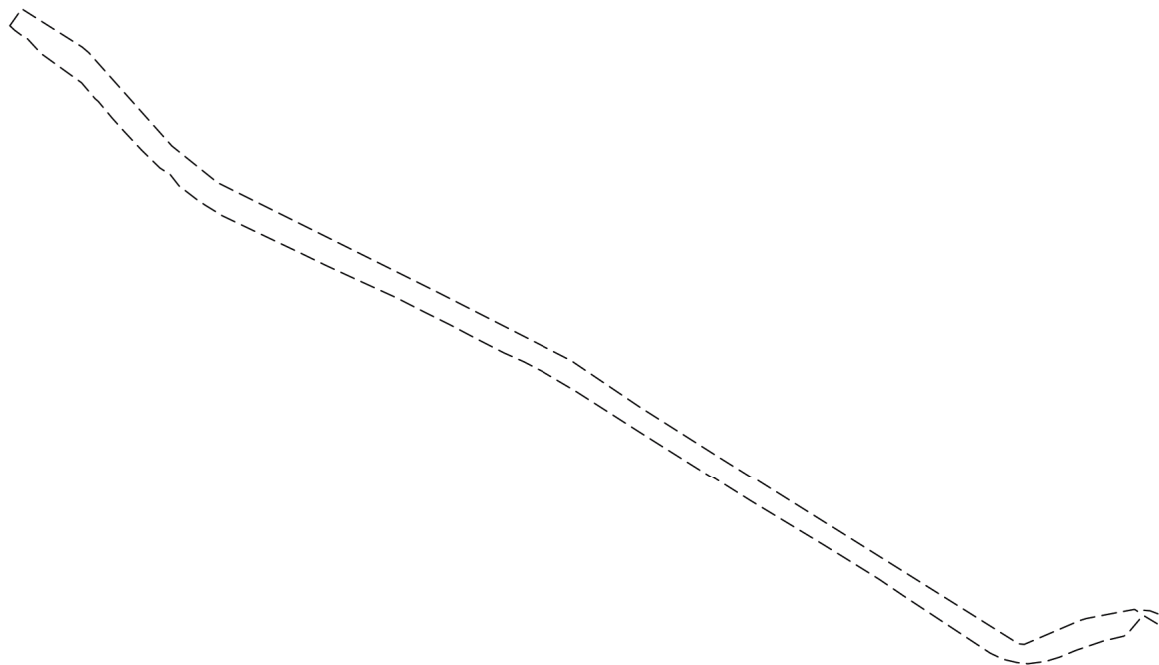
16.05.2024г. № КУВИ-001/2024-133407662

Кадастровый номер:

78:34:0010229:3258

План (чертеж, схема) части земельного участка

Учетный номер части: 78:34:0010229:3258/15



Масштаб 1:6000

Условные обозначения:


ДОКУМЕНТ ПОДПИСАН
ЭЛЕКТРОННОЙ ПОДПИСЬЮ

Сертификат: 00ВВ056В7401СВ38D2В3576АСDС8425108


Владелец: ФЕДЕРАЛЬНАЯ СЛУЖБА ГОСУДАРСТВЕННОЙ
РЕГИСТРАЦИИ, КАДАСТРА И КАРТОГРАФИИ
Действителен: с 27.06.2023 по 19.09.2024


полное наименование должности


инициалы, фамилия

Земельный участок			
вид объекта недвижимости			
Лист № 16 раздела 4	Всего листов раздела 4: 44	Всего разделов: 8	Всего листов выписки: 210
16.05.2024г. № КУВИ-001/2024-133407662			
Кадастровый номер:		78:34:0010229:3258	
План (чертеж, схема) части земельного участка		Учетный номер части: 78:34:0010229:3258/16	
			
Масштаб 1:5000	Условные обозначения:		


полное наименование должности		ДОКУМЕНТ ПОДПИСАН	инициалы, фамилия
		ЭЛЕКТРОННОЙ ПОДПИСЬЮ	
	Сертификат: 00ВВ056В7401СВ38D2В3576АСDС8425108 Владелец: ФЕДЕРАЛЬНАЯ СЛУЖБА ГОСУДАРСТВЕННОЙ РЕГИСТРАЦИИ, КАДАСТРА И КАРТОГРАФИИ Действителен: с 27.06.2023 по 19.09.2024		

Земельный участок			
вид объекта недвижимости			
Лист № 17 раздела 4	Всего листов раздела 4: 44	Всего разделов: 8	Всего листов выписки: 210
16.05.2024г. № КУВИ-001/2024-133407662			
Кадастровый номер:		78:34:0010229:3258	
План (чертеж, схема) части земельного участка		Учетный номер части: 78:34:0010229:3258/17	
			
Масштаб 1:5000	Условные обозначения:		

полное наименование должности		ДОКУМЕНТ ПОДПИСАН	инициалы, фамилия
		ЭЛЕКТРОННОЙ ПОДПИСЬЮ	
Сертификат: 00ВВ056В7401СВ38D2В3576АСDC8425108		Владелец: ФЕДЕРАЛЬНАЯ СЛУЖБА ГОСУДАРСТВЕННОЙ	
РЕГИСТРАЦИИ, КАДАСТРА И КАРТОГРАФИИ		Действителен: с 27.06.2023 по 19.09.2024	

Земельный участок			
вид объекта недвижимости			
Лист № 18 раздела 4	Всего листов раздела 4: 44	Всего разделов: 8	Всего листов выписки: 210
16.05.2024г. № КУВИ-001/2024-133407662			
Кадастровый номер:		78:34:0010229:3258	
План (чертеж, схема) части земельного участка		Учетный номер части: 78:34:0010229:3258/18	
			
Масштаб 1:5000	Условные обозначения:		

полное наименование должности		ДОКУМЕНТ ПОДПИСАН	инициалы, фамилия
		ЭЛЕКТРОННОЙ ПОДПИСЬЮ	
	Сертификат: 00ВВ056В7401СВ38D2В3576АСDС8425108 Владелец: ФЕДЕРАЛЬНАЯ СЛУЖБА ГОСУДАРСТВЕННОЙ РЕГИСТРАЦИИ, КАДАСТРА И КАРТОГРАФИИ Действителен: с 27.06.2023 по 19.09.2024		

Земельный участок			
вид объекта недвижимости			
Лист № 19 раздела 4	Всего листов раздела 4: 44	Всего разделов: 8	Всего листов выписки: 210
16.05.2024г. № КУВИ-001/2024-133407662			
Кадастровый номер:		78:34:0010229:3258	
План (чертеж, схема) части земельного участка		Учетный номер части: 78:34:0010229:3258/19	
			
Масштаб 1:5000	Условные обозначения:		

полное наименование должности		ДОКУМЕНТ ПОДПИСАН	инициалы, фамилия
		ЭЛЕКТРОННОЙ ПОДПИСЬЮ	
	Сертификат: 00ВВ056В7401СВ38D2В3576АСDС8425108 Владелец: ФЕДЕРАЛЬНАЯ СЛУЖБА ГОСУДАРСТВЕННОЙ РЕГИСТРАЦИИ, КАДАСТРА И КАРТОГРАФИИ Действителен: с 27.06.2023 по 19.09.2024		

Земельный участок

вид объекта недвижимости

Лист № 20 раздела 4

Всего листов раздела 4: 44

Всего разделов: 8

Всего листов выписки: 210

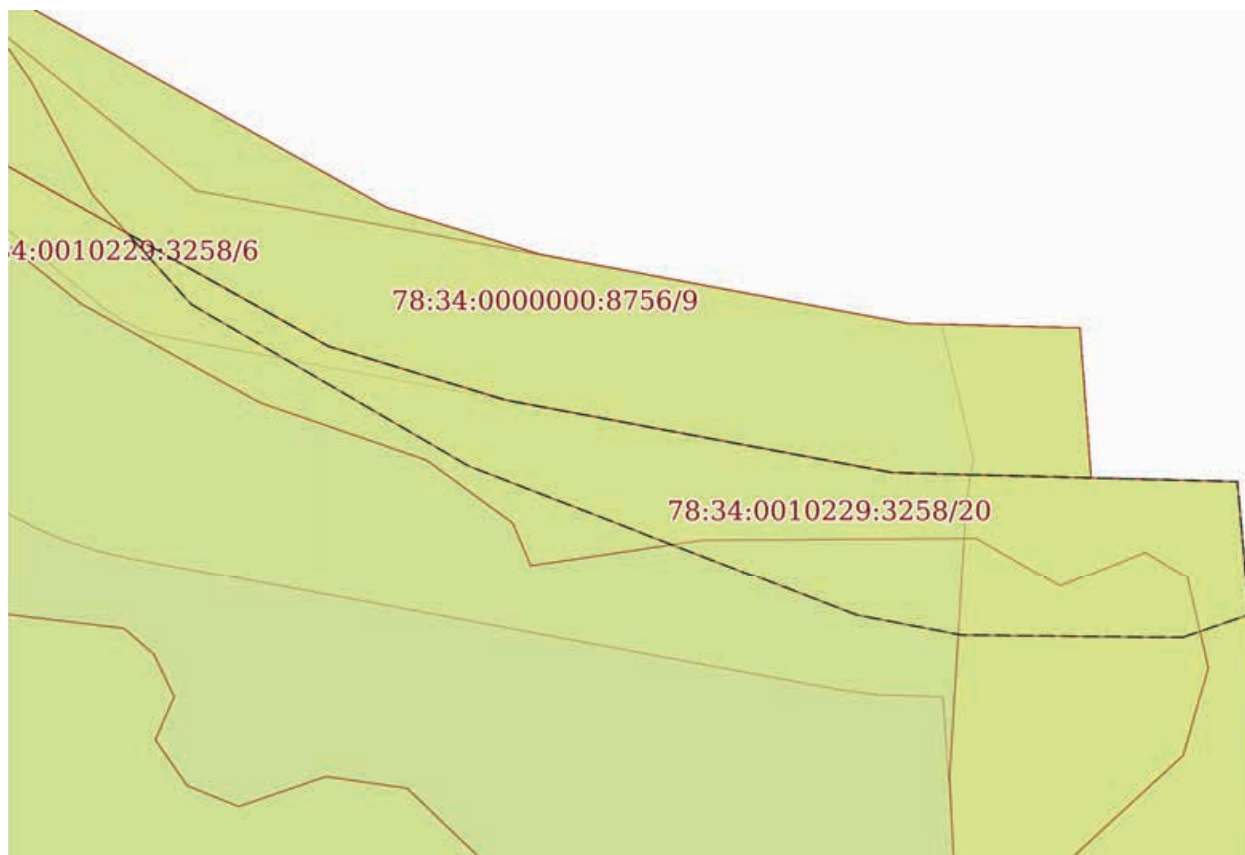
16.05.2024г. № КУВИ-001/2024-133407662

Кадастровый номер:

78:34:0010229:3258

План (чертеж, схема) части земельного участка

Учетный номер части: 78:34:0010229:3258/20



Масштаб 1:1000

Условные обозначения:

ДОКУМЕНТ ПОДПИСАН
ЭЛЕКТРОННОЙ ПОДПИСЬЮ

Сертификат: 00ВВ056В7401СВ38Д2В3576АСДС8425108

Владелец: ФЕДЕРАЛЬНАЯ СЛУЖБА ГОСУДАРСТВЕННОЙ

РЕГИСТРАЦИИ, КАДАСТРА И КАРТОГРАФИИ

Действителен: с 27.06.2023 по 19.09.2024

ПОЛНОЕ НАИМЕНОВАНИЕ ДОЛЖНОСТИ

инициалы, фамилия

Земельный участок
вид объекта недвижимости

Лист № 21 раздела 4	Всего листов раздела 4: 44	Всего разделов: 8	Всего листов выписки: 210
---------------------	----------------------------	-------------------	---------------------------

16.05.2024г. № КУВИ-001/2024-133407662

Кадастровый номер: 78:34:0010229:3258

План (чертеж, схема) части земельного участка Учетный номер части: 78:34:0010229:3258/21



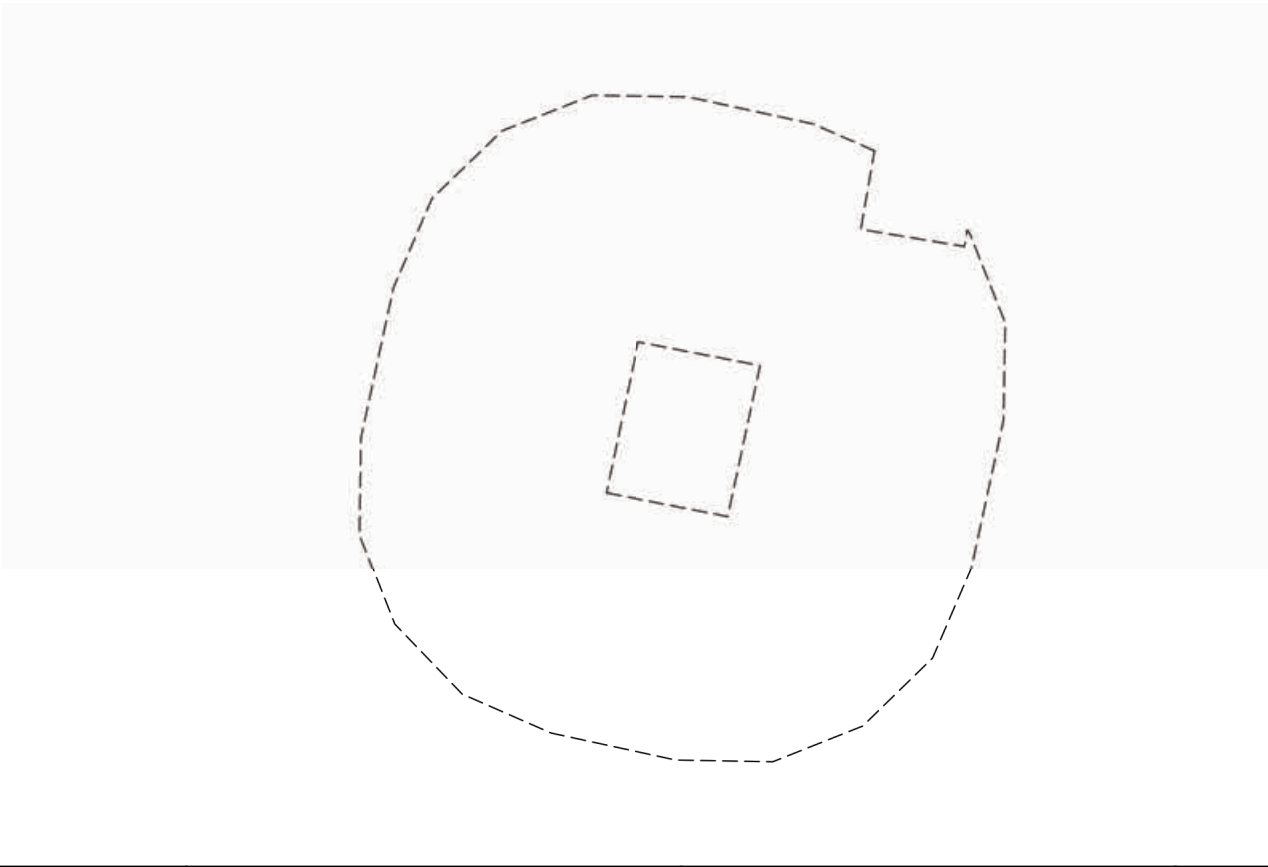
Масштаб 1:8000 Условные обозначения:

полное наименование должности	инициалы, фамилия
-------------------------------	-------------------

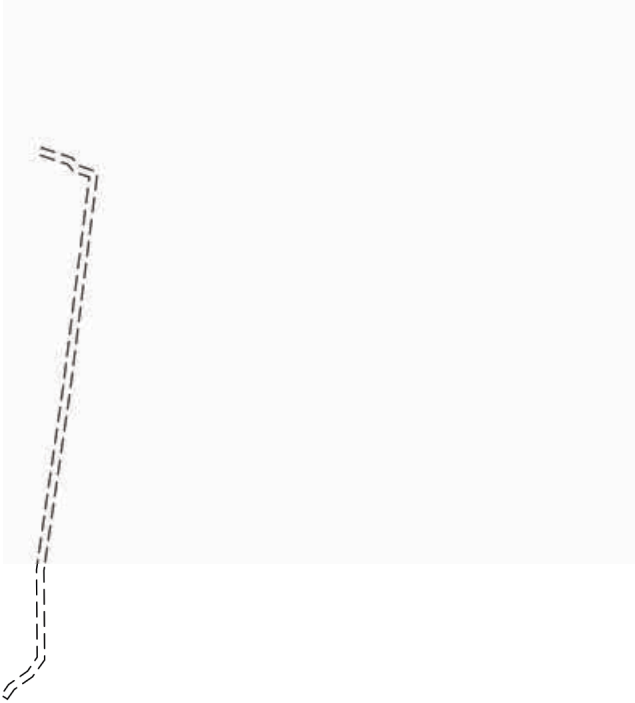


**ДОКУМЕНТ ПОДПИСАН
ЭЛЕКТРОННОЙ ПОДПИСЬЮ**

Сертификат: 00ВВ056В7401СВ38D2В3576АСDС8425108
 Владелец: ФЕДЕРАЛЬНАЯ СЛУЖБА ГОСУДАРСТВЕННОЙ
 РЕГИСТРАЦИИ, КАДАСТРА И КАРТОГРАФИИ
 Действителен: с 27.06.2023 по 19.09.2024

Земельный участок			
вид объекта недвижимости			
Лист № 22 раздела 4	Всего листов раздела 4: 44	Всего разделов: 8	Всего листов выписки: 210
16.05.2024г. № КУВИ-001/2024-133407662			
Кадастровый номер:		78:34:0010229:3258	
План (чертеж, схема) части земельного участка		Учетный номер части: 78:34:0010229:3258/22	
			
Масштаб 1:300	Условные обозначения:		

полное наименование должности	 ДОКУМЕНТ ПОДПИСАН ЭЛЕКТРОННОЙ ПОДПИСЬЮ	инициалы, фамилия
	Сертификат: 00ВВ056В7401СВ38D2В3576АСDС8425108 Владелец: ФЕДЕРАЛЬНАЯ СЛУЖБА ГОСУДАРСТВЕННОЙ РЕГИСТРАЦИИ, КАДАСТРА И КАРТОГРАФИИ Действителен: с 27.06.2023 по 19.09.2024	

Земельный участок			
вид объекта недвижимости			
Лист № 23 раздела 4	Всего листов раздела 4: 44	Всего разделов: 8	Всего листов выписки: 210
16.05.2024г. № КУВИ-001/2024-133407662			
Кадастровый номер:		78:34:0010229:3258	
План (чертеж, схема) части земельного участка		Учетный номер части: 78:34:0010229:3258/23	
			
Масштаб 1:2000	Условные обозначения:		

полное наименование должности	 ДОКУМЕНТ ПОДПИСАН ЭЛЕКТРОННОЙ ПОДПИСЬЮ	инициалы, фамилия
	Сертификат: 00ВВ056В7401СВ38D2В3576АСDС8425108 Владелец: ФЕДЕРАЛЬНАЯ СЛУЖБА ГОСУДАРСТВЕННОЙ РЕГИСТРАЦИИ, КАДАСТРА И КАРТОГРАФИИ Действителен: с 27.06.2023 по 19.09.2024	

Земельный участок

вид объекта недвижимости

Лист № 24 раздела 4

Всего листов раздела 4: 44

Всего разделов: 8

Всего листов выписки: 210

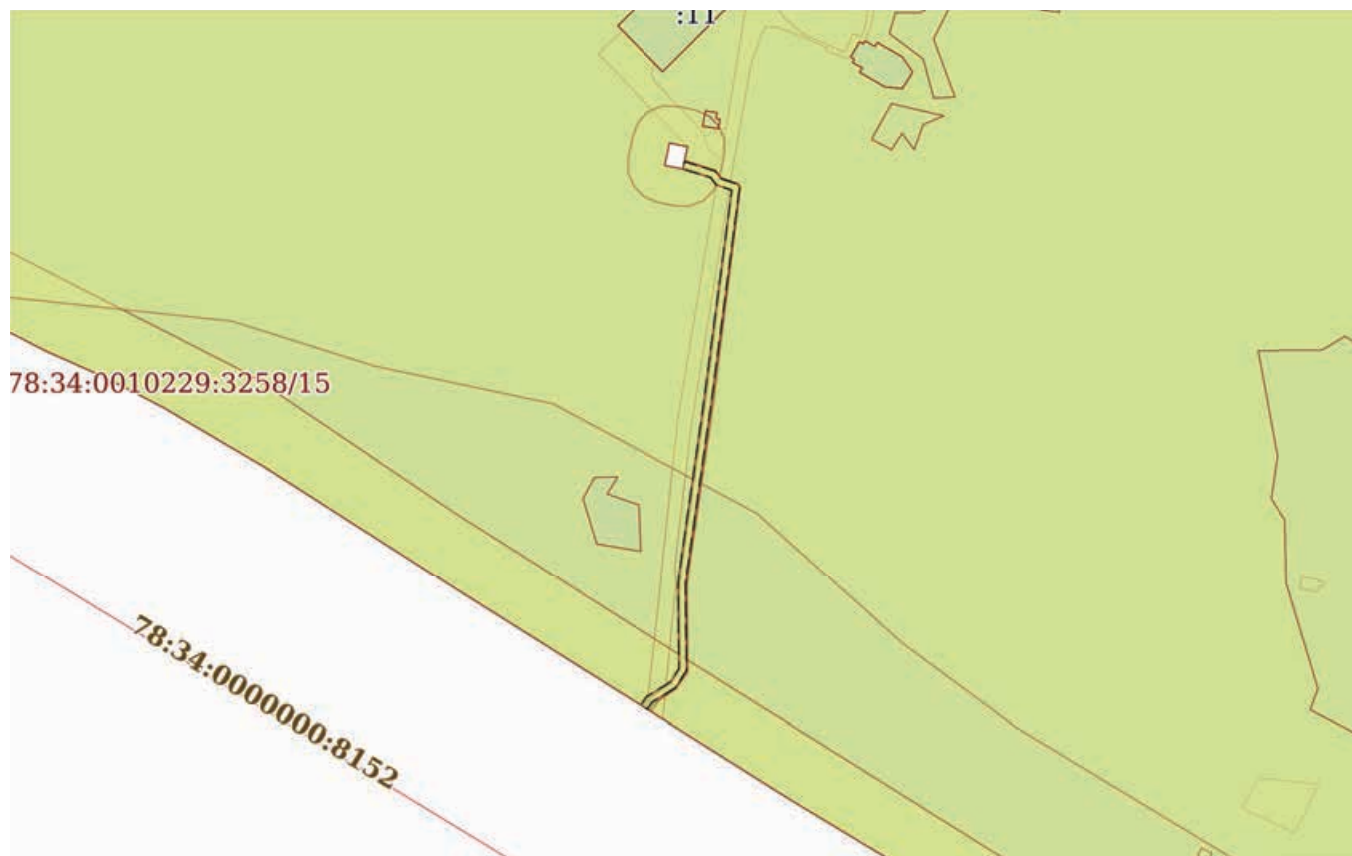
16.05.2024г. № КУВИ-001/2024-133407662

Кадастровый номер:

78:34:0010229:3258

План (чертеж, схема) части земельного участка

Учетный номер части: 78:34:0010229:3258/24



Масштаб 1:2000

Условные обозначения:

ДОКУМЕНТ ПОДПИСАН
ЭЛЕКТРОННОЙ ПОДПИСЬЮ

Сертификат: 00ВВ056В7401СВ38D2В3576АСDC8425108

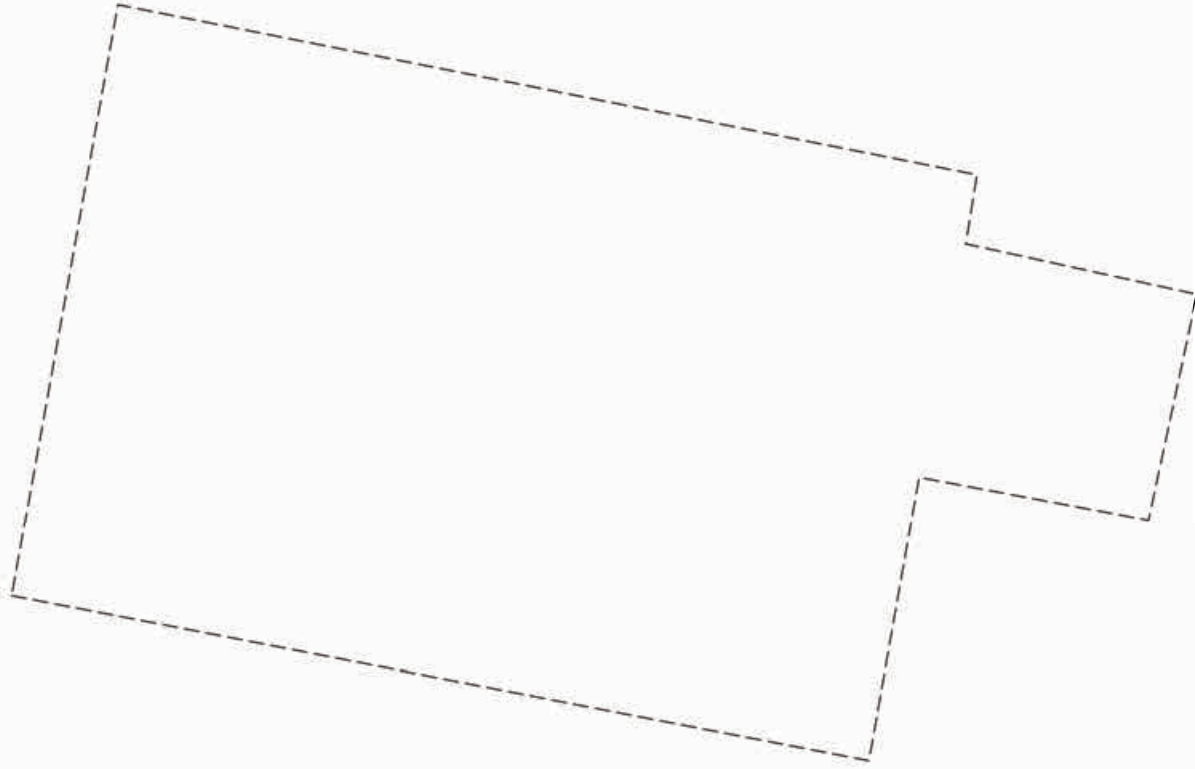
Владелец: ФЕДЕРАЛЬНАЯ СЛУЖБА ГОСУДАРСТВЕННОЙ

РЕГИСТРАЦИИ, КАДАСТРА И КАРТОГРАФИИ

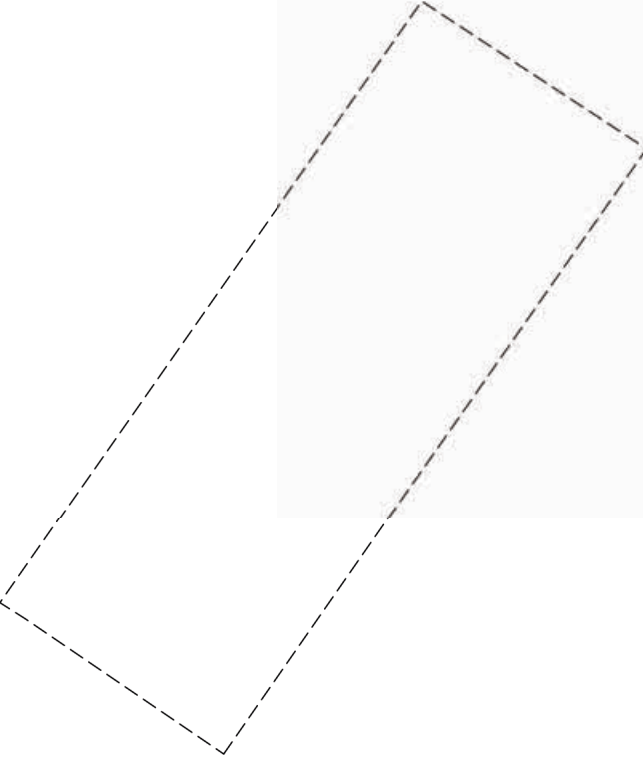
Действителен: с 27.06.2023 по 19.09.2024

полное наименование должности

инициалы, фамилия

Земельный участок			
вид объекта недвижимости			
Лист № 25 раздела 4	Всего листов раздела 4: 44	Всего разделов: 8	Всего листов выписки: 210
16.05.2024г. № КУВИ-001/2024-133407662			
Кадастровый номер:		78:34:0010229:3258	
План (чертеж, схема) части земельного участка		Учетный номер части: 78:34:0010229:3258/25	
			
Масштаб 1:40	Условные обозначения:		

полное наименование должности	 ДОКУМЕНТ ПОДПИСАН ЭЛЕКТРОННОЙ ПОДПИСЬЮ	инициалы, фамилия
	Сертификат: 00ВВ056В7401СВ38D2В3576АСDС8425108 Владелец: ФЕДЕРАЛЬНАЯ СЛУЖБА ГОСУДАРСТВЕННОЙ РЕГИСТРАЦИИ, КАДАСТРА И КАРТОГРАФИИ Действителен: с 27.06.2023 по 19.09.2024	

Земельный участок			
вид объекта недвижимости			
Лист № 26 раздела 4	Всего листов раздела 4: 44	Всего разделов: 8	Всего листов выписки: 210
16.05.2024г. № КУВИ-001/2024-133407662			
Кадастровый номер:		78:34:0010229:3258	
План (чертеж, схема) части земельного участка		Учетный номер части: 78:34:0010229:3258/26	
			
Масштаб 1:500	Условные обозначения:		

полное наименование должности	 ДОКУМЕНТ ПОДПИСАН ЭЛЕКТРОННОЙ ПОДПИСЬЮ	инициалы, фамилия
	Сертификат: 00ВВ056В7401СВ38D2В3576АСDС8425108 Владелец: ФЕДЕРАЛЬНАЯ СЛУЖБА ГОСУДАРСТВЕННОЙ РЕГИСТРАЦИИ, КАДАСТРА И КАРТОГРАФИИ Действителен: с 27.06.2023 по 19.09.2024	

Земельный участок

вид объекта недвижимости

Лист № 27 раздела 4

Всего листов раздела 4: 44

Всего разделов: 8

Всего листов выписки: 210

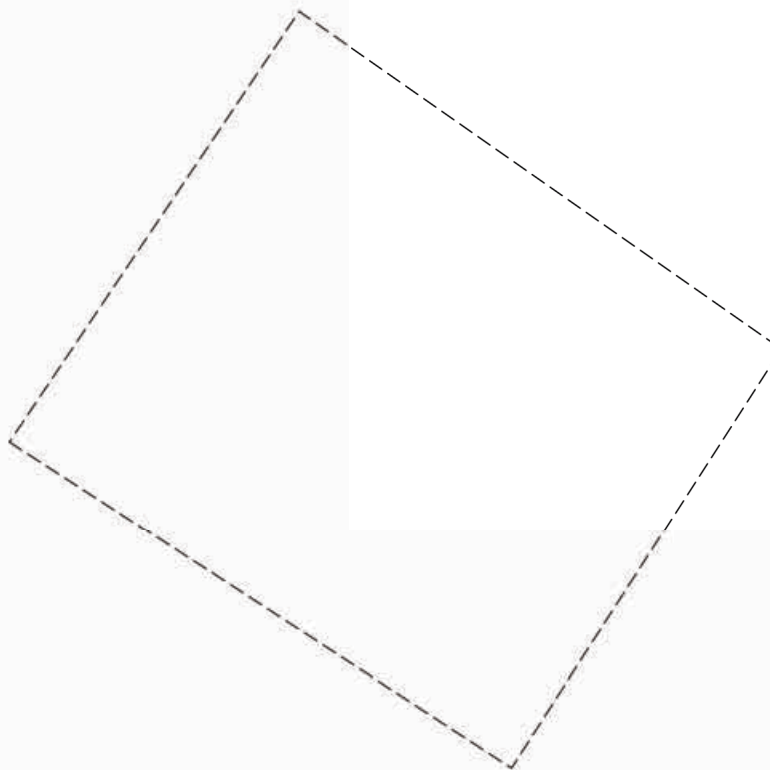
16.05.2024г. № КУВИ-001/2024-133407662

Кадастровый номер:

78:34:0010229:3258

План (чертеж, схема) части земельного участка

Учетный номер части: 78:34:0010229:3258/27



Масштаб 1:400

Условные обозначения:

ДОКУМЕНТ ПОДПИСАН
ЭЛЕКТРОННОЙ ПОДПИСЬЮ

Сертификат: 00ВВ056В7401СВ38D2В3576АСDС8425108

Владелец: ФЕДЕРАЛЬНАЯ СЛУЖБА ГОСУДАРСТВЕННОЙ

РЕГИСТРАЦИИ, КАДАСТРА И КАРТОГРАФИИ

Действителен: с 27.06.2023 по 19.09.2024

полное наименование должности

инициалы, фамилия

Земельный участок

вид объекта недвижимости

Лист № 28 раздела 4

Всего листов раздела 4: 44

Всего разделов: 8

Всего листов выписки: 210

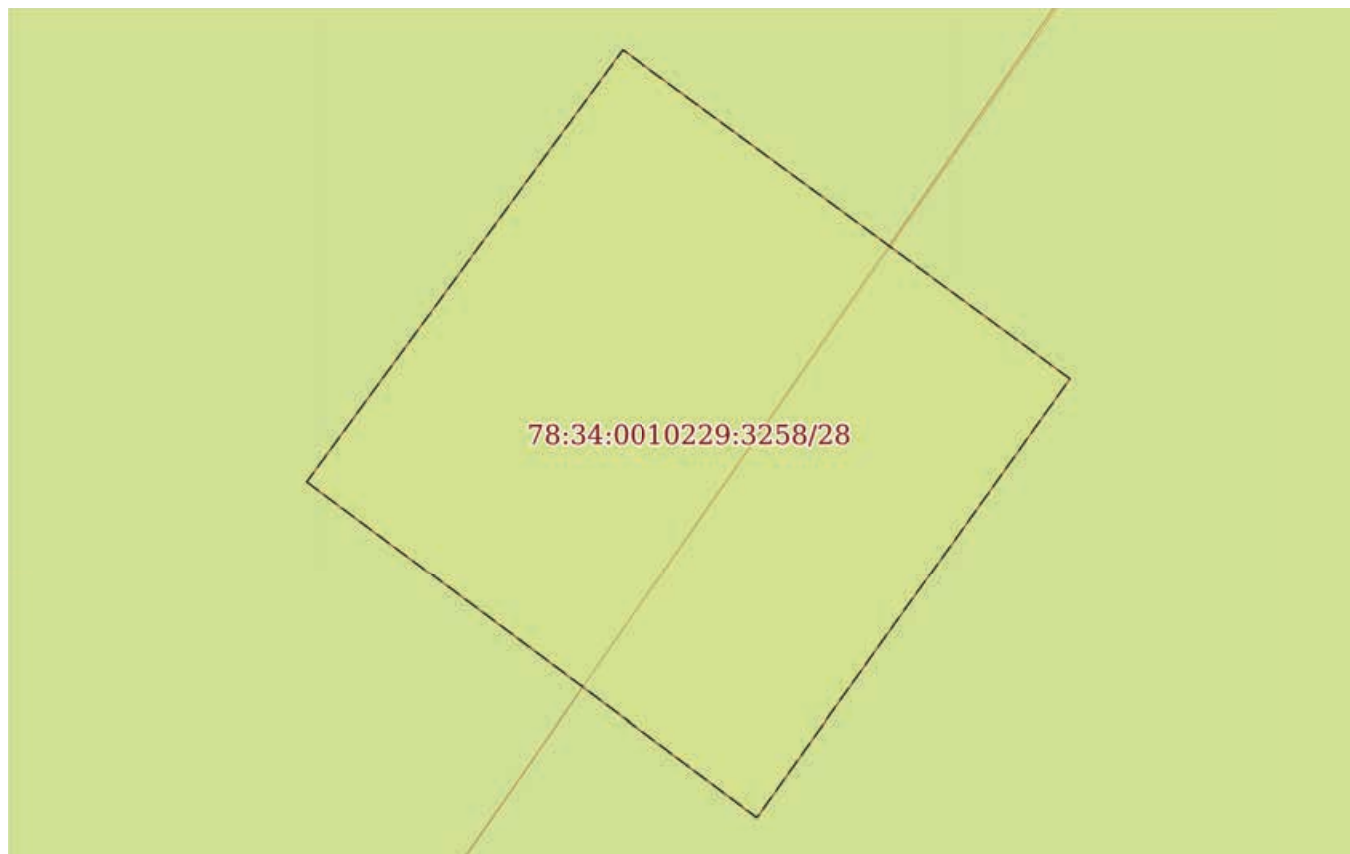
16.05.2024г. № КУВИ-001/2024-133407662

Кадастровый номер:

78:34:0010229:3258

План (чертеж, схема) части земельного участка

Учетный номер части: 78:34:0010229:3258/28



Масштаб 1:50

Условные обозначения:

ДОКУМЕНТ ПОДПИСАН
ЭЛЕКТРОННОЙ ПОДПИСЬЮ

Сертификат: 00ВВ056В7401СВ38D2В3576АСDC8425108

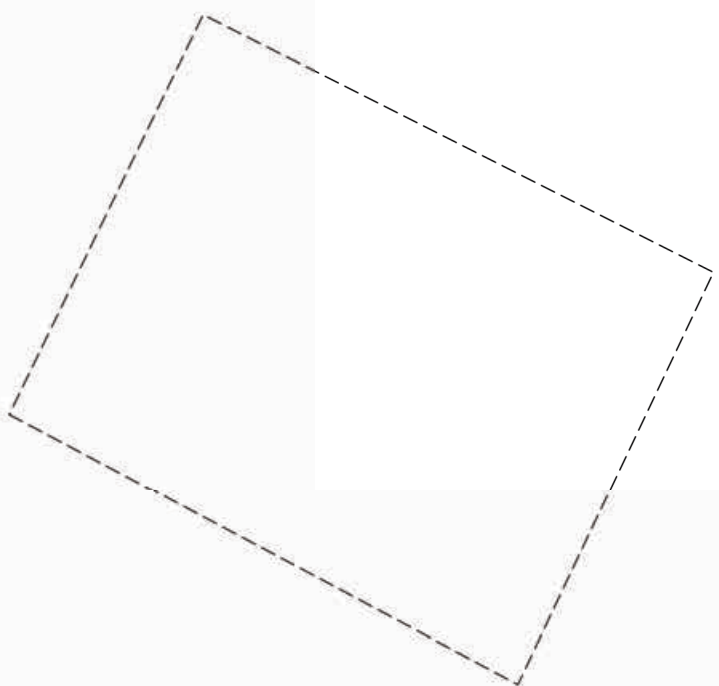
Владелец: ФЕДЕРАЛЬНАЯ СЛУЖБА ГОСУДАРСТВЕННОЙ

РЕГИСТРАЦИИ, КАДАСТРА И КАРТОГРАФИИ

Действителен: с 27.06.2023 по 19.09.2024

ПОЛНОЕ НАИМЕНОВАНИЕ ДОЛЖНОСТИ

инициалы, фамилия

Земельный участок			
вид объекта недвижимости			
Лист № 29 раздела 4	Всего листов раздела 4: 44	Всего разделов: 8	Всего листов выписки: 210
16.05.2024г. № КУВИ-001/2024-133407662			
Кадастровый номер:		78:34:0010229:3258	
План (чертеж, схема) части земельного участка		Учетный номер части: 78:34:0010229:3258/29	
			
Масштаб 1:40	Условные обозначения:		

полное наименование должности	 ДОКУМЕНТ ПОДПИСАН ЭЛЕКТРОННОЙ ПОДПИСЬЮ	инициалы, фамилия
	Сертификат: 00ВВ056В7401СВ38D2В3576АСDС8425108 Владелец: ФЕДЕРАЛЬНАЯ СЛУЖБА ГОСУДАРСТВЕННОЙ РЕГИСТРАЦИИ, КАДАСТРА И КАРТОГРАФИИ Действителен: с 27.06.2023 по 19.09.2024	

Земельный участок

вид объекта недвижимости

Лист № 30 раздела 4

Всего листов раздела 4: 44

Всего разделов: 8

Всего листов выписки: 210

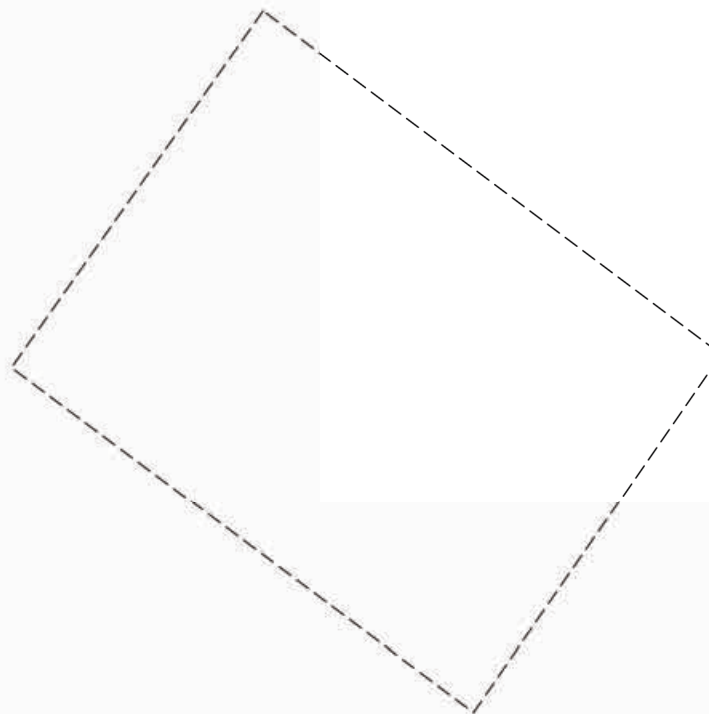
16.05.2024г. № КУВИ-001/2024-133407662

Кадастровый номер:

78:34:0010229:3258

План (чертеж, схема) части земельного участка

Учетный номер части: 78:34:0010229:3258/30



Масштаб 1:40

Условные обозначения:

ДОКУМЕНТ ПОДПИСАН
ЭЛЕКТРОННОЙ ПОДПИСЬЮ

Сертификат: 00ВВ056В7401СВ38D2В3576АСDC8425108

Владелец: ФЕДЕРАЛЬНАЯ СЛУЖБА ГОСУДАРСТВЕННОЙ

РЕГИСТРАЦИИ, КАДАСТРА И КАРТОГРАФИИ

Действителен: с 27.06.2023 по 19.09.2024

полное наименование должности

инициалы, фамилия

Земельный участок

вид объекта недвижимости

Лист № 31 раздела 4

Всего листов раздела 4: 44

Всего разделов: 8

Всего листов выписки: 210

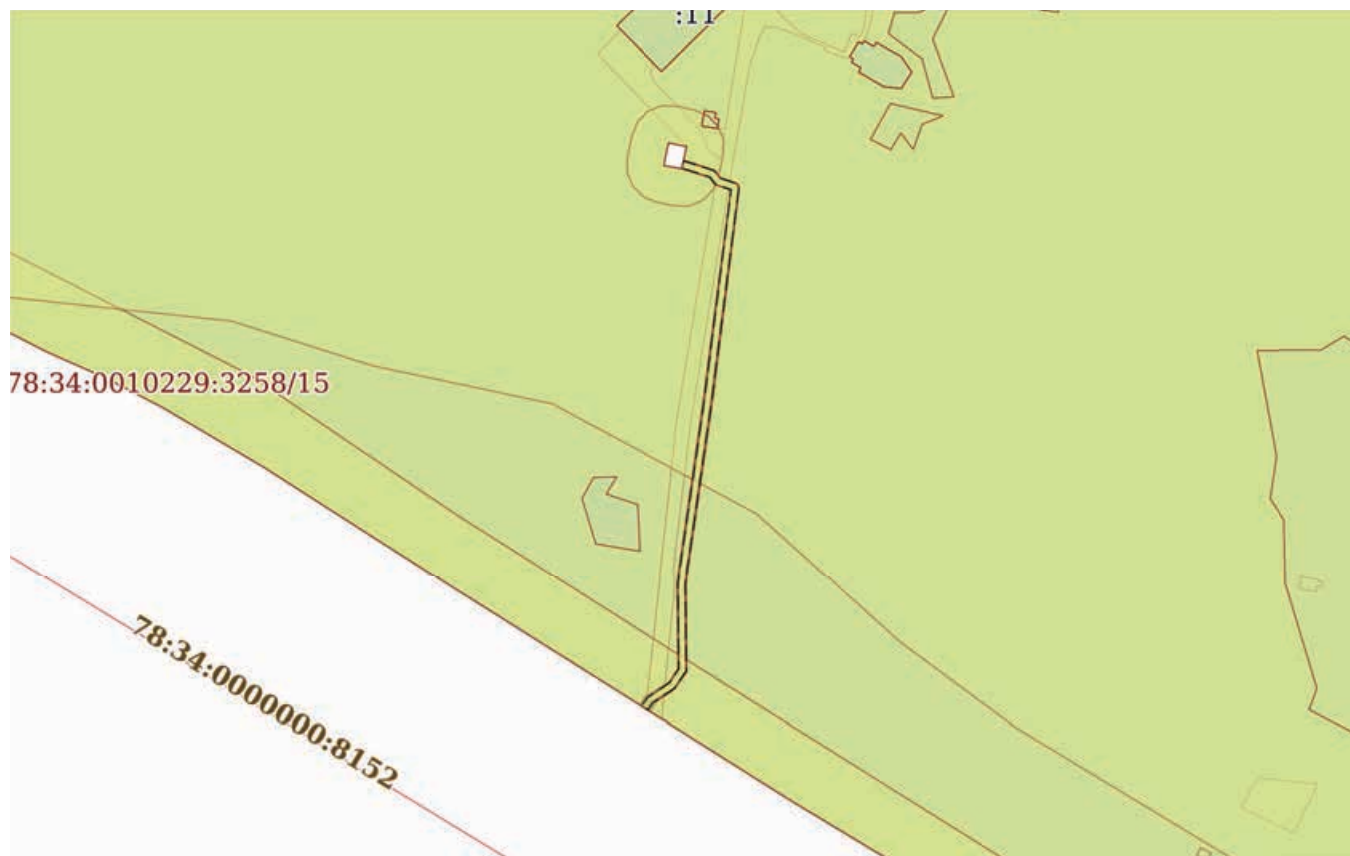
16.05.2024г. № КУВИ-001/2024-133407662

Кадастровый номер:

78:34:0010229:3258

План (чертеж, схема) части земельного участка

Учетный номер части: 78:34:0010229:3258/31



Масштаб 1:2000

Условные обозначения:

ДОКУМЕНТ ПОДПИСАН
ЭЛЕКТРОННОЙ ПОДПИСЬЮ

Сертификат: 00ВВ056В7401СВ38D2В3576АСDC8425108

Владелец: ФЕДЕРАЛЬНАЯ СЛУЖБА ГОСУДАРСТВЕННОЙ

РЕГИСТРАЦИИ, КАДАСТРА И КАРТОГРАФИИ

Действителен: с 27.06.2023 по 19.09.2024

полное наименование должности

инициалы, фамилия

Земельный участок

вид объекта недвижимости

Лист № 32 раздела 4

Всего листов раздела 4: 44

Всего разделов: 8

Всего листов выписки: 210

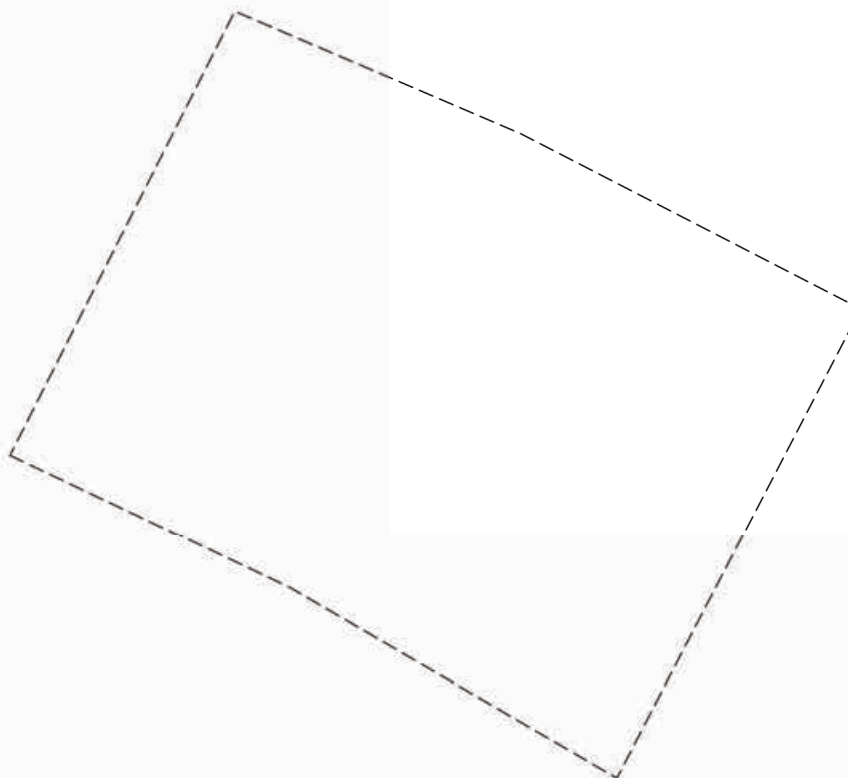
16.05.2024г. № КУВИ-001/2024-133407662

Кадастровый номер:

78:34:0010229:3258

План (чертеж, схема) части земельного участка

Учетный номер части: 78:34:0010229:3258/32



Масштаб 1:70

Условные обозначения:

ДОКУМЕНТ ПОДПИСАН
ЭЛЕКТРОННОЙ ПОДПИСЬЮ

Сертификат: 00ВВ056В7401СВ38D2В3576АСDС8425108


Владелец: ФЕДЕРАЛЬНАЯ СЛУЖБА ГОСУДАРСТВЕННОЙ

РЕГИСТРАЦИИ, КАДАСТРА И КАРТОГРАФИИ

Действителен: с 27.06.2023 по 19.09.2024

полное наименование должности

инициалы, фамилия

Земельный участок			
вид объекта недвижимости			
Лист № 33 раздела 4	Всего листов раздела 4: 44	Всего разделов: 8	Всего листов выписки: 210
16.05.2024г. № КУВИ-001/2024-133407662			
Кадастровый номер:		78:34:0010229:3258	
План (чертеж, схема) части земельного участка		Учетный номер части: 78:34:0010229:3258/33	
			
Масштаб 1:60	Условные обозначения:		

полное наименование должности	 ДОКУМЕНТ ПОДПИСАН ЭЛЕКТРОННОЙ ПОДПИСЬЮ	инициалы, фамилия
	Сертификат: 00ВВ056В7401СВ38D2В3576АСDС8425108 Владелец: ФЕДЕРАЛЬНАЯ СЛУЖБА ГОСУДАРСТВЕННОЙ РЕГИСТРАЦИИ, КАДАСТРА И КАРТОГРАФИИ Действителен: с 27.06.2023 по 19.09.2024	

Земельный участок

вид объекта недвижимости

Лист № 34 раздела 4

Всего листов раздела 4: 44

Всего разделов: 8

Всего листов выписки: 210

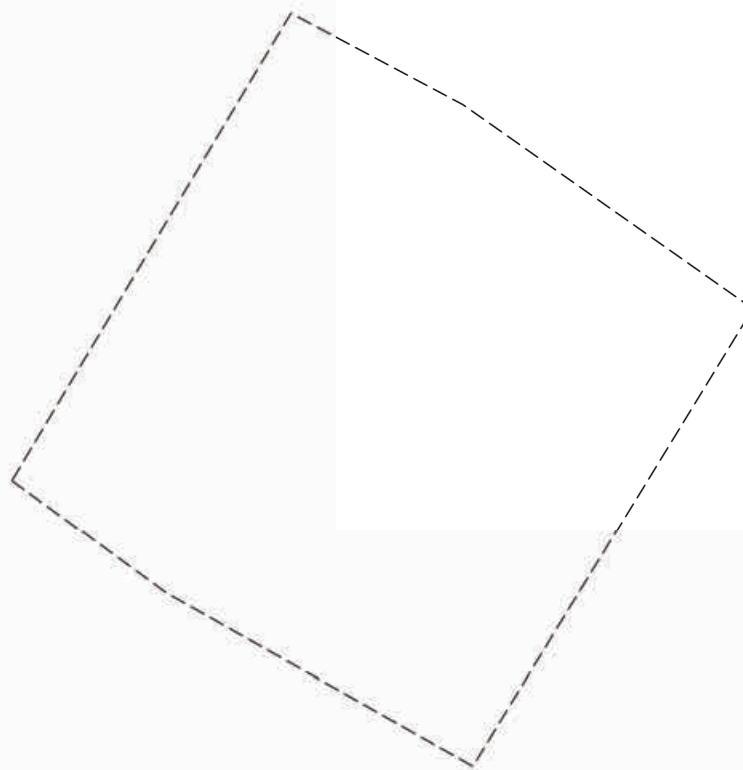
16.05.2024г. № КУВИ-001/2024-133407662

Кадастровый номер:

78:34:0010229:3258

План (чертеж, схема) части земельного участка

Учетный номер части: 78:34:0010229:3258/34



Масштаб 1:70

Условные обозначения:

ДОКУМЕНТ ПОДПИСАН
ЭЛЕКТРОННОЙ ПОДПИСЬЮ

Сертификат: 00ВВ056В7401СВ38D2В3576АСDС8425108

Владелец: ФЕДЕРАЛЬНАЯ СЛУЖБА ГОСУДАРСТВЕННОЙ

РЕГИСТРАЦИИ, КАДАСТРА И КАРТОГРАФИИ

Действителен: с 27.06.2023 по 19.09.2024

полное наименование должности

инициалы, фамилия

Земельный участок

вид объекта недвижимости

Лист № 35 раздела 4

Всего листов раздела 4: 44

Всего разделов: 8

Всего листов выписки: 210

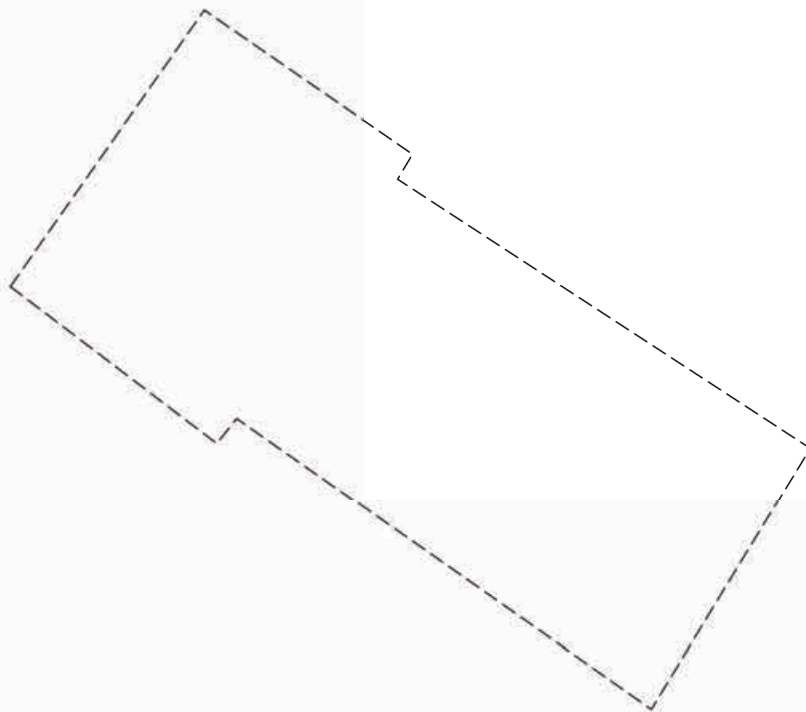
16.05.2024г. № КУВИ-001/2024-133407662

Кадастровый номер:

78:34:0010229:3258

План (чертеж, схема) части земельного участка

Учетный номер части: 78:34:0010229:3258/35



Масштаб 1:30

Условные обозначения:

ДОКУМЕНТ ПОДПИСАН
ЭЛЕКТРОННОЙ ПОДПИСЬЮ

Сертификат: 00ВВ056В7401СВ38D2В3576АСDC8425108


Владелец: ФЕДЕРАЛЬНАЯ СЛУЖБА ГОСУДАРСТВЕННОЙ

РЕГИСТРАЦИИ, КАДАСТРА И КАРТОГРАФИИ

Действителен: с 27.06.2023 по 19.09.2024

полное наименование должности

инициалы, фамилия

Земельный участок			
вид объекта недвижимости			
Лист № 36 раздела 4	Всего листов раздела 4: 44	Всего разделов: 8	Всего листов выписки: 210
16.05.2024г. № КУВИ-001/2024-133407662			
Кадастровый номер:		78:34:0010229:3258	
План (чертеж, схема) части земельного участка		Учетный номер части: 78:34:0010229:3258/36	
			
Масштаб 1:70	Условные обозначения:		

полное наименование должности		ДОКУМЕНТ ПОДПИСАН	инициалы, фамилия
		ЭЛЕКТРОННОЙ ПОДПИСЬЮ	
Сертификат: 00ВВ056В7401СВ38D2В3576АСDС8425108		Владелец: ФЕДЕРАЛЬНАЯ СЛУЖБА ГОСУДАРСТВЕННОЙ	
РЕГИСТРАЦИИ, КАДАСТРА И КАРТОГРАФИИ		Действителен: с 27.06.2023 по 19.09.2024	

Земельный участок

вид объекта недвижимости

Лист № 37 раздела 4

Всего листов раздела 4: 44

Всего разделов: 8

Всего листов выписки: 210

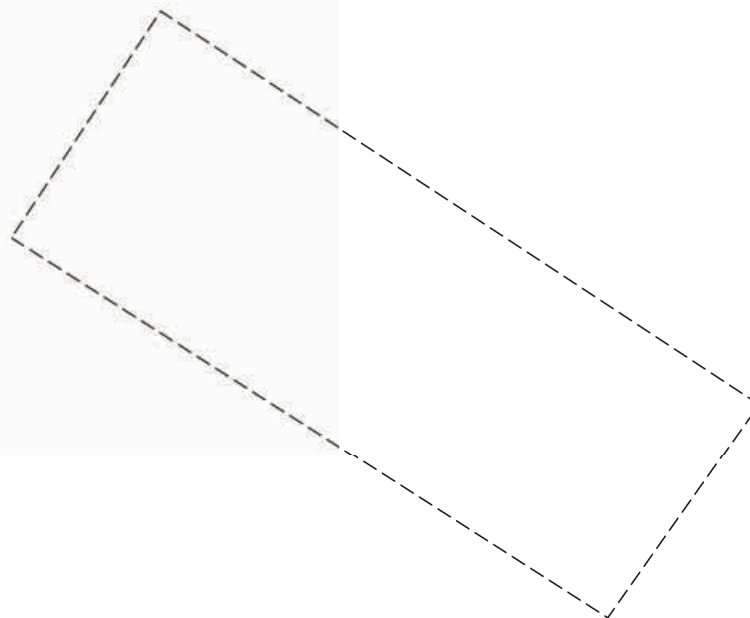
16.05.2024г. № КУВИ-001/2024-133407662

Кадастровый номер:

78:34:0010229:3258

План (чертеж, схема) части земельного участка

Учетный номер части: 78:34:0010229:3258/37



Масштаб 1:30

Условные обозначения:

ДОКУМЕНТ ПОДПИСАН
ЭЛЕКТРОННОЙ ПОДПИСЬЮ

Сертификат: 00ВВ056В7401СВ38D2В3576АСDС8425108

Владелец: ФЕДЕРАЛЬНАЯ СЛУЖБА ГОСУДАРСТВЕННОЙ

РЕГИСТРАЦИИ, КАДАСТРА И КАРТОГРАФИИ

Действителен: с 27.06.2023 по 19.09.2024

полное наименование должности

инициалы, фамилия

Земельный участок

вид объекта недвижимости

Лист № 38 раздела 4

Всего листов раздела 4: 44

Всего разделов: 8

Всего листов выписки: 210

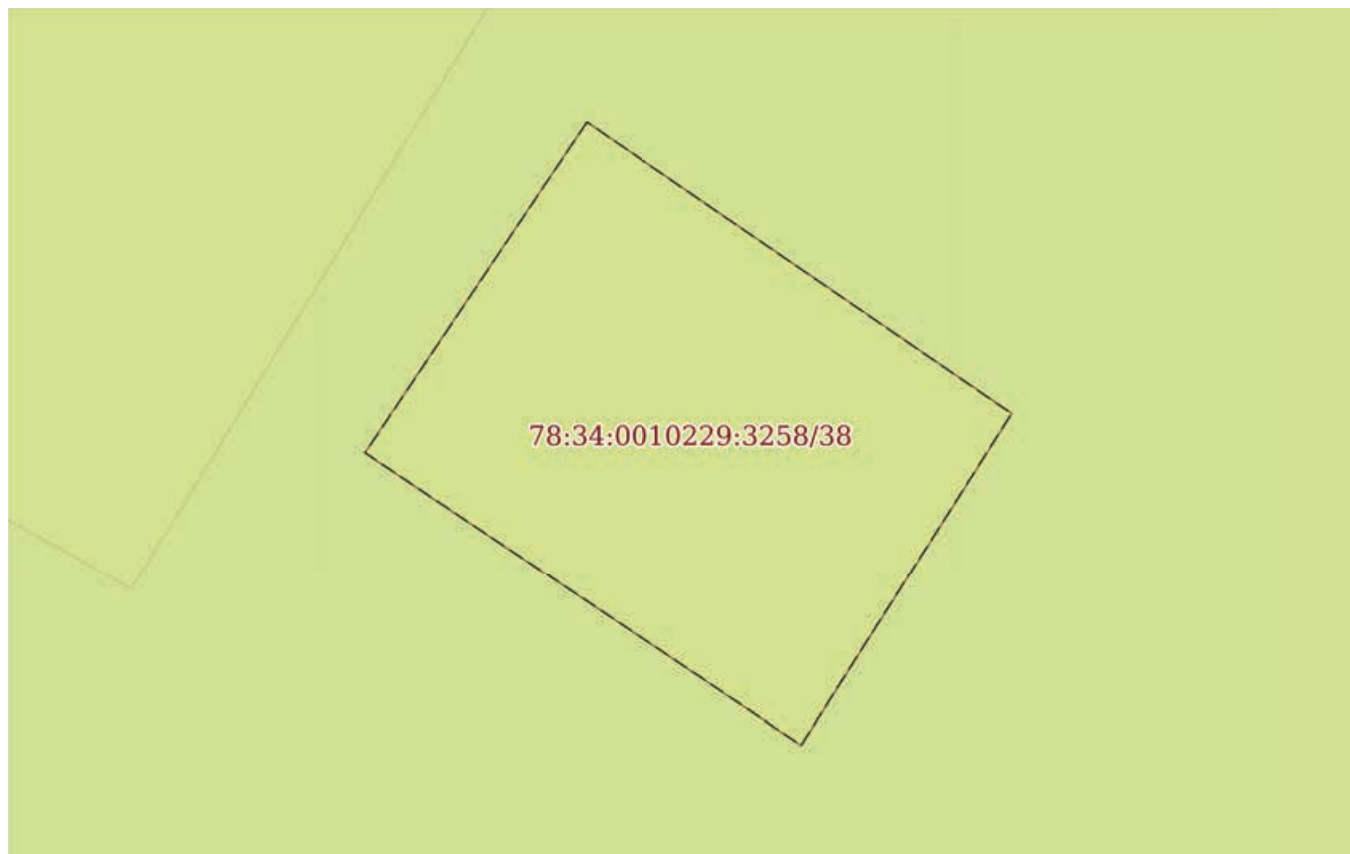
16.05.2024г. № КУВИ-001/2024-133407662

Кадастровый номер:

78:34:0010229:3258

План (чертеж, схема) части земельного участка

Учетный номер части: 78:34:0010229:3258/38



Масштаб 1:40

Условные обозначения:

ДОКУМЕНТ ПОДПИСАН
ЭЛЕКТРОННОЙ ПОДПИСЬЮ

Сертификат: 00ВВ056В7401СВ38D2В3576АСDC8425108

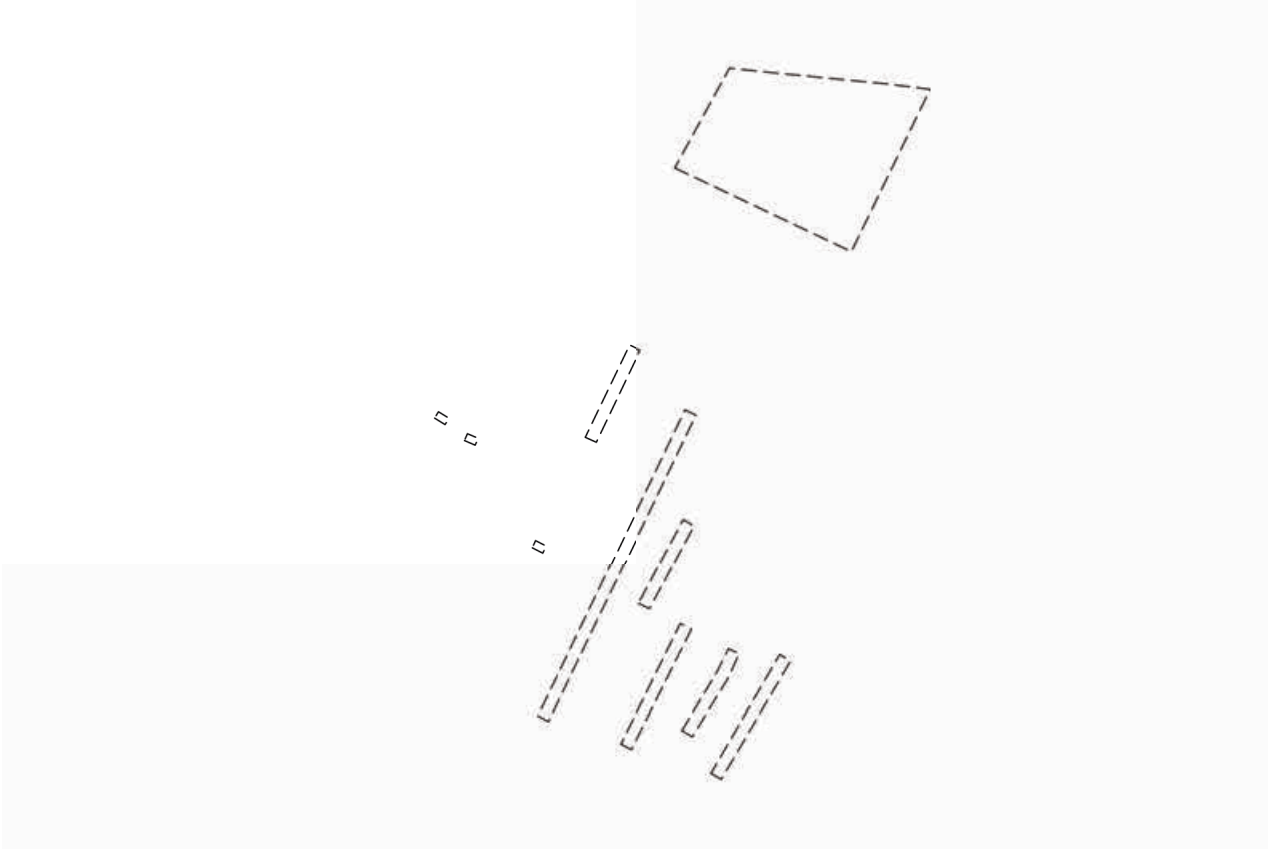
Владелец: ФЕДЕРАЛЬНАЯ СЛУЖБА ГОСУДАРСТВЕННОЙ

РЕГИСТРАЦИИ, КАДАСТРА И КАРТОГРАФИИ

Действителен: с 27.06.2023 по 19.09.2024

полное наименование должности

инициалы, фамилия

Земельный участок			
вид объекта недвижимости			
Лист № 39 раздела 4	Всего листов раздела 4: 44	Всего разделов: 8	Всего листов выписки: 210
16.05.2024г. № КУВИ-001/2024-133407662			
Кадастровый номер:		78:34:0010229:3258	
План (чертеж, схема) части земельного участка		Учетный номер части: 78:34:0010229:3258/39	
			
Масштаб 1:600	Условные обозначения:		

	ДОКУМЕНТ ПОДПИСАН ЭЛЕКТРОННОЙ ПОДПИСЬЮ	
полное наименование должности	Сертификат: 00ВВ056В7401СВ38D2В3576АСDС8425108 Владелец: ФЕДЕРАЛЬНАЯ СЛУЖБА ГОСУДАРСТВЕННОЙ РЕГИСТРАЦИИ, КАДАСТРА И КАРТОГРАФИИ Действителен: с 27.06.2023 по 19.09.2024	инициалы, фамилия

Земельный участок

вид объекта недвижимости

Лист № 40 раздела 4

Всего листов раздела 4: 44

Всего разделов: 8

Всего листов выписки: 210

16.05.2024г. № КУВИ-001/2024-133407662

Кадастровый номер:

78:34:0010229:3258

План (чертеж, схема) части земельного участка

Учетный номер части: 78:34:0010229:3258/40



Масштаб 1:8000

Условные обозначения:

ДОКУМЕНТ ПОДПИСАН
ЭЛЕКТРОННОЙ ПОДПИСЬЮ

Сертификат: 00ВВ056В7401СВ38Д2В3576АСДС8425108

Владелец: ФЕДЕРАЛЬНАЯ СЛУЖБА ГОСУДАРСТВЕННОЙ
РЕГИСТРАЦИИ, КАДАСТРА И КАРТОГРАФИИ
Действителен: с 27.06.2023 по 19.09.2024

ПОЛНОЕ НАИМЕНОВАНИЕ ДОЛЖНОСТИ

ИНИЦИАЛЫ, ФАМИЛИЯ

Земельный участок

вид объекта недвижимости

Лист № 41 раздела 4

Всего листов раздела 4: 44

Всего разделов: 8

Всего листов выписки: 210


16.05.2024г. № КУВИ-001/2024-133407662

Кадастровый номер:

78:34:0010229:3258

План (чертеж, схема) части земельного участка

Учетный номер части: 78:34:0010229:3258/41



Масштаб 1:80

Условные обозначения:

ДОКУМЕНТ ПОДПИСАН
ЭЛЕКТРОННОЙ ПОДПИСЬЮ

Сертификат: 00ВВ056В7401СВ38D2В3576АСDС8425108

Владелец: ФЕДЕРАЛЬНАЯ СЛУЖБА ГОСУДАРСТВЕННОЙ

РЕГИСТРАЦИИ, КАДАСТРА И КАРТОГРАФИИ

Действителен: с 27.06.2023 по 19.09.2024

полное наименование должности

инициалы, фамилия

Земельный участок

вид объекта недвижимости

Лист № 42 раздела 4

Всего листов раздела 4: 44

Всего разделов: 8

Всего листов выписки: 210

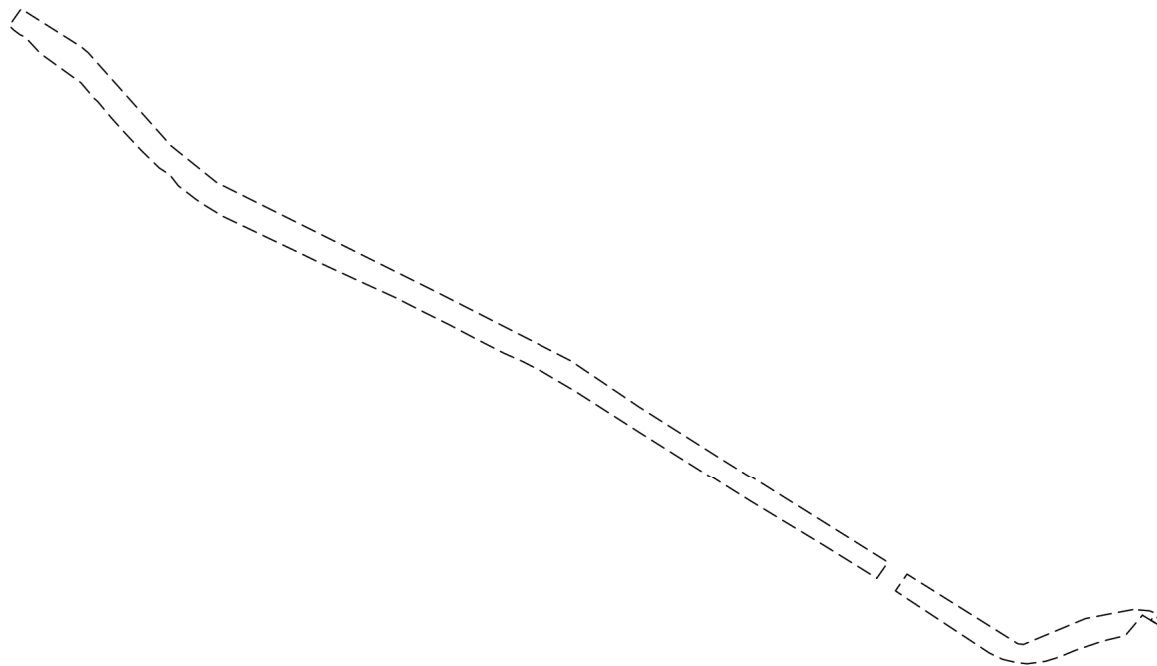
16.05.2024г. № КУВИ-001/2024-133407662

Кадастровый номер:

78:34:0010229:3258

План (чертеж, схема) части земельного участка

Учетный номер части: 78:34:0010229:3258/42



Масштаб 1:6000

Условные обозначения:

ДОКУМЕНТ ПОДПИСАН
ЭЛЕКТРОННОЙ ПОДПИСЬЮ

Сертификат: 00ВВ056В7401СВ38D2В3576АСDС8425108

Владелец: ФЕДЕРАЛЬНАЯ СЛУЖБА ГОСУДАРСТВЕННОЙ

РЕГИСТРАЦИИ, КАДАСТРА И КАРТОГРАФИИ

Действителен: с 27.06.2023 по 19.09.2024

полное наименование должности

инициалы, фамилия

Земельный участок

вид объекта недвижимости

Лист № 43 раздела 4

Всего листов раздела 4: 44

Всего разделов: 8

Всего листов выписки: 210


16.05.2024г. № КУВИ-001/2024-133407662

Кадастровый номер:

78:34:0010229:3258

План (чертеж, схема) части земельного участка

Учетный номер части: 78:34:0010229:3258/43



Масштаб 1:40

Условные обозначения:

ДОКУМЕНТ ПОДПИСАН
ЭЛЕКТРОННОЙ ПОДПИСЬЮ

Сертификат: 00ВВ056В7401СВ38D2В3576АСDС8425108

Владелец: ФЕДЕРАЛЬНАЯ СЛУЖБА ГОСУДАРСТВЕННОЙ

РЕГИСТРАЦИИ, КАДАСТРА И КАРТОГРАФИИ

Действителен: с 27.06.2023 по 19.09.2024

полное наименование должности

инициалы, фамилия

Земельный участок

вид объекта недвижимости

Лист № 44 раздела 4

Всего листов раздела 4: 44

Всего разделов: 8

Всего листов выписки: 210

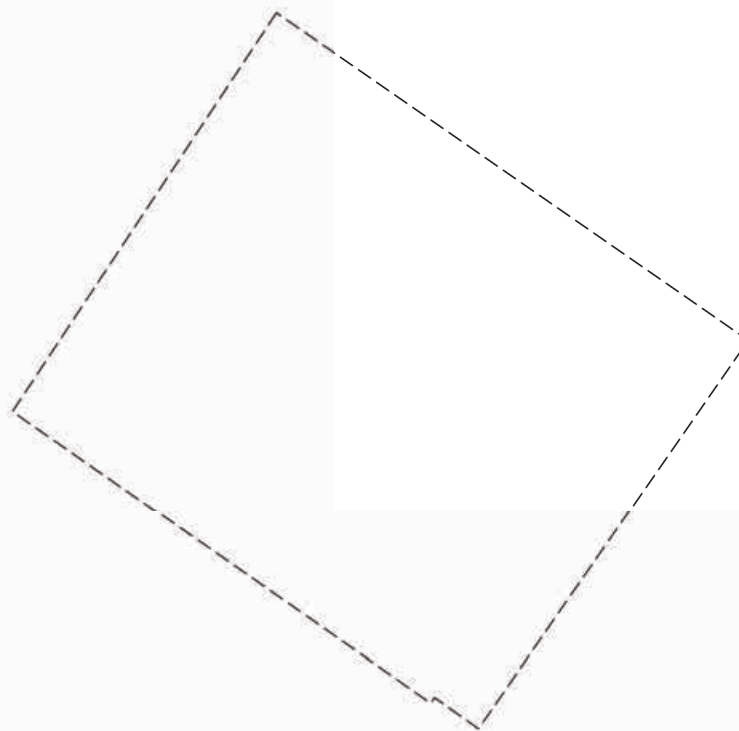
16.05.2024г. № КУВИ-001/2024-133407662

Кадастровый номер:

78:34:0010229:3258

План (чертеж, схема) части земельного участка

Учетный номер части: 78:34:0010229:3258/44



Масштаб 1:300

Условные обозначения:

ДОКУМЕНТ ПОДПИСАН
ЭЛЕКТРОННОЙ ПОДПИСЬЮ

Сертификат: 00ВВ056В7401СВ38D2В3576АСDС8425108

Владелец: ФЕДЕРАЛЬНАЯ СЛУЖБА ГОСУДАРСТВЕННОЙ

РЕГИСТРАЦИИ, КАДАСТРА И КАРТОГРАФИИ

Действителен: с 27.06.2023 по 19.09.2024

полное наименование должности

инициалы, фамилия

Выписка из Единого государственного реестра недвижимости об объекте недвижимости
Сведения о частях земельного участка

Земельный участок		
вид объекта недвижимости		
Лист № 1 раздела 4.1	Всего листов раздела 4.1: 23	Всего разделов: 8
Всего листов выписки: 210		
16.05.2024г. № КУВИ-001/2024-133407662		
Кадастровый номер:		78:34:0010229:3258
Учетный номер части	Площадь, м2	Содержание ограничения в использовании или ограничения права на объект недвижимости или обременения объекта недвижимости
1	2	3
78:34:0010229:3258/1	2794	вид ограничения (обременения): прочие ограничения прав и обременения объекта недвижимости; Срок действия: не установлен; Содержание ограничения (обременения): Прибрежная защитная полоса водного объекта
78:34:0010229:3258/2	401140	вид ограничения (обременения): прочие ограничения прав и обременения объекта недвижимости; Срок действия: не установлен; Содержание ограничения (обременения): Водоохранная зона водного объекта
78:34:0010229:3258/3	151	вид ограничения (обременения): прочие ограничения прав и обременения объекта недвижимости; Срок действия: не установлен; Содержание ограничения (обременения): Охранная зона сетей связи и сооружений связи
78:34:0010229:3258/4	3953	вид ограничения (обременения): прочие ограничения прав и обременения объекта недвижимости; Срок действия: не установлен; Содержание ограничения (обременения): Единая зона охраняемого природного ландшафта
78:34:0010229:3258/5	46060	вид ограничения (обременения): прочие ограничения прав и обременения объекта недвижимости; Срок действия: не установлен; Содержание ограничения (обременения): Прибрежная защитная полоса водного объекта
78:34:0010229:3258/6	555	вид ограничения (обременения): прочие ограничения прав и обременения объекта недвижимости; Срок действия: не установлен; Содержание ограничения (обременения): Береговая полоса водного объекта
78:34:0010229:3258/7	15798	вид ограничения (обременения): прочие ограничения прав и обременения объекта недвижимости; Срок действия: не установлен; Содержание ограничения (обременения): Единая зона охраняемого природного ландшафта
78:34:0010229:3258/8	1697	вид ограничения (обременения): прочие ограничения прав и обременения объекта недвижимости; Срок действия: не установлен; Содержание ограничения (обременения): Право прохода и проезда
78:34:0010229:3258/9	385318	вид ограничения (обременения): прочие ограничения прав и обременения объекта недвижимости; Срок действия: не установлен; Содержание ограничения (обременения): Единая зона регулирования застройки и хозяйственной деятельности
78:34:0010229:3258/10	891	вид ограничения (обременения): прочие ограничения прав и обременения объекта недвижимости; Срок действия: не установлен; Содержание ограничения (обременения): Территория объекта культурного наследия
78:34:0010229:3258/11	363	вид ограничения (обременения): прочие ограничения прав и обременения объекта недвижимости; Срок действия: не установлен; Содержание ограничения (обременения): Территория объекта культурного наследия
78:34:0010229:3258/12	249	вид ограничения (обременения): прочие ограничения прав и обременения объекта недвижимости; Срок действия: не установлен; Содержание ограничения (обременения): Территория объекта культурного наследия

полное наименование должности	 ДОКУМЕНТ ПОДПИСАН ЭЛЕКТРОННОЙ ПОДПИСЬЮ Сертификат: 00BV056B7401CB38D2B3576ACDC8425108 Владелец: ФЕДЕРАЛЬНАЯ СЛУЖБА ГОСУДАРСТВЕННОЙ РЕГИСТРАЦИИ, КАДАСТРА И КАРТОГРАФИИ Действителен: с 27.06.2023 по 19.09.2024	инициалы, фамилия

Земельный участок			
вид объекта недвижимости			
Лист № 2 раздела 4.1	Всего листов раздела 4.1: 23	Всего разделов: 8	Всего листов выписки: 210
16.05.2024г. № КУВИ-001/2024-133407662			
Кадастровый номер:		78:34:0010229:3258	
78:34:0010229:3258/13	636	вид ограничения (обременения): прочие ограничения прав и обременения объекта недвижимости; Срок действия: не установлен; Содержание ограничения (обременения): Право прохода	
78:34:0010229:3258/14	1238	вид ограничения (обременения): прочие ограничения прав и обременения объекта недвижимости; Срок действия: не установлен; Содержание ограничения (обременения): Право прохода и проезда	
78:34:0010229:3258/15	20068	вид ограничения (обременения): ограничения прав на земельный участок, предусмотренные статьей 56 Земельного кодекса Российской Федерации; Срок действия: не установлен; реквизиты документа-основания: о внесении изменений в Закон Санкт-Петербурга №820-7 от 24 декабря 2008 года от 07.07.2016 № 437-83 выдан: Правительство Санкт-Петербурга; Содержание ограничения (обременения): Согласно приложению к Закону Санкт-Петербурга №437-83 от 07.07.2016; Реестровый номер границы: 78.34.2.209	
78:34:0010229:3258/16	9392	вид ограничения (обременения): ограничения прав на земельный участок, предусмотренные статьей 56 Земельного кодекса Российской Федерации; Срок действия: не установлен; реквизиты документа-основания: распоряжение "Об утверждении местоположения береговой линии (границы водного объекта), границы водоохранной зоны и границы прибрежной защитной полосы ручья без названия (ИД 762) на территории Санкт-Петербурга от 22.01.2019 № 15-р выдан: Комитет по природопользованию, охране окружающей среды и обеспечению экологической безопасности; Содержание ограничения (обременения): В соответствии со статьей 65 Водного кодекса Российской Федерации от 03.06.2006г. №74-ФЗ; Реестровый номер границы: 78.34.2.317	
78:34:0010229:3258/17	9392	вид ограничения (обременения): ограничения прав на земельный участок, предусмотренные статьей 56 Земельного кодекса Российской Федерации; Срок действия: не установлен; реквизиты документа-основания: распоряжение "Об утверждении местоположения береговой линии (границы водного объекта), границы водоохранной зоны и границы прибрежной защитной полосы ручья без названия (ИД 762) на территории Санкт-Петербурга от 22.01.2019 № 15-р выдан: Комитет по природопользованию, охране окружающей среды и обеспечению экологической безопасности; Содержание ограничения (обременения): В соответствии со статьей 65 Водного кодекса Российской Федерации от 03.06.2006г. №74-ФЗ; Реестровый номер границы: 78.34.2.318	
78:34:0010229:3258/18	9392	вид ограничения (обременения): ограничения прав на земельный участок, предусмотренные статьей 56 Земельного кодекса Российской Федерации; Срок действия: не установлен; реквизиты документа-основания: распоряжение "Об утверждении местоположения береговой линии (границы водного объекта), границы водоохранной зоны и границы прибрежной защитной полосы ручья без названия (ИД 762) на территории Санкт-Петербурга от 22.01.2019 № 15-р выдан: Комитет по природопользованию, охране окружающей среды и обеспечению экологической безопасности Правительства Санкт-Петербурга; Содержание ограничения (обременения): В границах водоохранных зон запрещается: 1) использование сточных вод в целях регулирования плодородия почв; 2) размещение кладбищ, скотомогильников, объектов размещения отходов производства и	

полное наименование должности	 ДОКУМЕНТ ПОДПИСАН ЭЛЕКТРОННОЙ ПОДПИСЬЮ	инициалы, фамилия
	Сертификат: 00ВВ056В7401СВ38Д2В3576АСDC8425108 Владелец: ФЕДЕРАЛЬНАЯ СЛУЖБА ГОСУДАРСТВЕННОЙ РЕГИСТРАЦИИ, КАДАСТРА И КАРТОГРАФИИ Действителен: с 27.06.2023 по 19.09.2024	

Земельный участок			
вид объекта недвижимости			
Лист № 3 раздела 4.1	Всего листов раздела 4.1: 23	Всего разделов: 8	Всего листов выписки: 210
16.05.2024г. № КУВИ-001/2024-133407662			
Кадастровый номер:		78:34:0010229:3258	
		<p>потребления, химических, взрывчатых, токсичных, отравляющих и ядовитых веществ, пунктов захоронения радиоактивных отходов; 3) осуществление авиационных мер по борьбе с вредными организмами; 4) движение и стоянка транспортных средств (кроме специальных транспортных средств), за исключением их движения по дорогам и стоянки на дорогах и в специально оборудованных местах, имеющих твердое покрытие; 5) строительство и реконструкция автозаправочных станций, складов горюче-смазочных материалов (за исключением случаев, если автозаправочные станции, склады горюче-смазочных материалов размещены на территориях портов, инфраструктуры внутренних водных путей, в том числе баз (сооружений) для стоянки маломерных судов, объектов органов федеральной службы безопасности), станций технического обслуживания, используемых для технического осмотра и ремонта транспортных средств, осуществление мойки транспортных средств; 6) размещение специализированных хранилищ пестицидов и агрохимикатов, применение пестицидов и агрохимикатов; 7) сброс сточных, в том числе дренажных, вод; 8) разведка и добыча общераспространенных полезных ископаемых (за исключением случаев, если разведка и добыча общераспространенных полезных ископаемых осуществляются пользователями недр, осуществляющими разведку и добычу иных видов полезных ископаемых, в границах предоставленных им в соответствии с законодательством Российской Федерации о недрах горных отводов и (или) геологических отводов на основании утвержденного технического проекта в соответствии со статьей 19.1 Закона Российской Федерации от 21 февраля 1992 года N 2395-I "О недрах").;</p> <p>Реестровый номер границы: 78:34-6.220; Вид объекта реестра границ: Зона с особыми условиями использования территории; Вид зоны по документу: Водоохранная зона ручья без названия (ИД 762); Тип зоны: Водоохранная зона</p>	
78:34:0010229:3258/19	9392	<p>вид ограничения (обременения): ограничения прав на земельный участок, предусмотренные статьей 56 Земельного кодекса Российской Федерации; Срок действия: не установлен; реквизиты документа-основания: распоряжение "Об утверждении местоположения береговой линии (границы водного объекта), границы водоохранной зоны и границы прибрежной защитной полосы ручья без названия (ИД 762) на территории Санкт-Петербурга от 22.01.2019 № 15-р выдан: Комитет по природопользованию, охране окружающей среды и обеспечению экологической безопасности Правительства Санкт-Петербурга; Содержание ограничения (обременения): В границах прибрежных защитных полос запрещается: 1) использование сточных вод в целях регулирования плодородия почв; 2) размещение кладбищ, скотомогильников, объектов размещения отходов производства и потребления, химических, взрывчатых, токсичных, отравляющих и ядовитых веществ, пунктов захоронения радиоактивных отходов; 3) осуществление авиационных мер по борьбе с вредными организмами; 4) движение и стоянка транспортных средств (кроме специальных транспортных средств), за исключением их движения по дорогам и стоянки на дорогах и в специально оборудованных местах, имеющих твердое покрытие; 5) строительство и реконструкция автозаправочных станций, складов горюче-смазочных материалов (за исключением случаев, если автозаправочные станции, склады горюче-смазочных материалов размещены на территориях портов, инфраструктуры внутренних водных путей, в том числе баз (сооружений) для стоянки маломерных судов, объектов органов федеральной службы безопасности), станций технического обслуживания, используемых</p>	

 ДОКУМЕНТ ПОДПИСАН ЭЛЕКТРОННОЙ ПОДПИСЬЮ Сертификат: 00BV056B7401CB38D2B3576ACDC8425108 Владелец: ФЕДЕРАЛЬНАЯ СЛУЖБА ГОСУДАРСТВЕННОЙ РЕГИСТРАЦИИ, КАДАСТРА И КАРТОГРАФИИ Действителен: с 27.06.2023 по 19.09.2024	инициалы, фамилия
полное наименование должности	

Земельный участок			
вид объекта недвижимости			
Лист № 4 раздела 4.1	Всего листов раздела 4.1: 23	Всего разделов: 8	Всего листов выписки: 210
16.05.2024г. № КУВИ-001/2024-133407662			
Кадастровый номер:		78:34:0010229:3258	
		для технического осмотра и ремонта транспортных средств, осуществление мойки транспортных средств; 6) размещение специализированных хранилищ пестицидов и агрохимикатов, применение пестицидов и агрохимикатов; 7) сброс сточных, в том числе дренажных, вод; 8) разведка и добыча общераспространенных полезных ископаемых (за исключением случаев, если разведка и добыча общераспространенных полезных ископаемых осуществляются пользователями недр, осуществляющими разведку и добычу иных видов полезных ископаемых, в границах предоставленных им в соответствии с законодательством Российской Федерации о недрах горных отводов и (или) геологических отводов на основании утвержденного технического проекта в соответствии со статьей 19.1 Закона Российской Федерации от 21 февраля 1992 года N 2395-1 "О недрах"); 9) распашка земель; 10) размещение отвалов размываемых грунтов; 11) выпас сельскохозяйственных животных и организация для них летних лагерей, ванн.; Реестровый номер границы: 78:34-6.181; Вид объекта реестра границ: Зона с особыми условиями использования территории; Вид зоны по документу: Прибрежная защитная полоса ручья без названия (ИД 762); Тип зоны: Прибрежная защитная полоса	
78:34:0010229:3258/20	2121	вид ограничения (обременения): ограничения прав на земельный участок, предусмотренные статьей 56 Земельного кодекса Российской Федерации; Срок действия: не установлен; реквизиты документа-основания: распоряжение от 14.07.2021 № 31-р выдан: Невско-Ладожское бассейновое управление Федерального агентства водных ресурсов; Содержание ограничения (обременения): Правовой режим использования земельных участков в границах водоохранной зоны и прибрежной защитной полосы Балтийского моря на территории Санкт-Петербурга в границах Кронштадтского района осуществлять в строгом соответствии со статьей 65 Водного Кодекса Российской Федерации; Реестровый номер границы: 78:00-6.511; Вид объекта реестра границ: Зона с особыми условиями использования территории; Вид зоны по документу: Часть прибрежной защитной полосы Балтийского моря на территории Санкт-Петербурга в границах Кронштадтского района; Тип зоны: Прибрежная защитная полоса	
78:34:0010229:3258/21	379134	вид ограничения (обременения): ограничения прав на земельный участок, предусмотренные статьей 56 Земельного кодекса Российской Федерации; Срок действия: не установлен; реквизиты документа-основания: распоряжение от 10.10.2021 № 115 выдан: Невско-Ладожское бассейновое водное управление Федерального агентства водных ресурсов ; Содержание ограничения (обременения): В соответствии с ч.15 и ч.16 ст.65 Водного кодекса Российской Федерации от 03 июня 2006 года № 74-ФЗ в границах водоохраных зон запрещается: 1) использование сточных вод в целях регулирования плодородия почв; 2) размещение кладбищ, скотомогильников, объектов размещения отходов производства и потребления, химических, взрывчатых, токсичных, отравляющих и ядовитых веществ, пунктов захоронения радиоактивных отходов; 3) осуществление авиационных мер по борьбе с вредными организмами; 4) движение и стоянка транспортных средств (кроме специальных транспортных средств), за исключением их движения по дорогам и стоянки на дорогах и в специально оборудованных местах, имеющих твердое покрытие; 5) строительство и реконструкция автозаправочных станций, складов горюче-смазочных материалов (за исключением случаев, если автозаправочные станции, склады горюче-смазочных материалов размещены на территориях портов,	



ДОКУМЕНТ ПОДПИСАН
ЭЛЕКТРОННОЙ ПОДПИСЬЮ

Сертификат: 00BV056B7401CB38D2B3576ACDC8425108

Владелец: ФЕДЕРАЛЬНАЯ СЛУЖБА ГОСУДАРСТВЕННОЙ

РЕГИСТРАЦИИ, КАДАСТРА И КАРТОГРАФИИ

Действителен: с 27.06.2023 по 19.09.2024

полное наименование должности

инициалы, фамилия

Земельный участок			
вид объекта недвижимости			
Лист № 5 раздела 4.1	Всего листов раздела 4.1: 23	Всего разделов: 8	Всего листов выписки: 210
16.05.2024г. № КУВИ-001/2024-133407662			
Кадастровый номер:		78:34:0010229:3258	
		<p>инфраструктуры внутренних водных путей, в том числе баз (сооружений) для стоянки маломерных судов, объектов органов федеральной службы безопасности), станций технического обслуживания, используемых для технического осмотра и ремонта транспортных средств, осуществление мойки транспортных средств; 6) размещение специализированных хранилищ пестицидов и агрохимикатов, применение пестицидов и агрохимикатов; 7) сброс сточных, в том числе дренажных, вод; 8) разведка и добыча общераспространенных полезных ископаемых (за исключением случаев, если разведка и добыча общераспространенных полезных ископаемых осуществляются пользователями недр, осуществляющими разведку и добычу иных видов полезных ископаемых, в границах предоставленных им в соответствии с законодательством Российской Федерации о недрах горных отводов и (или) геологических отводов на основании утвержденного технического проекта в соответствии со статьей 19.1 Закона Российской Федерации от 21 февраля 1992 года N 2395-I "О недрах"). В границах водоохранных зон допускаются проектирование, строительство, реконструкция, ввод в эксплуатацию, эксплуатация хозяйственных и иных объектов при условии оборудования таких объектов сооружениями, обеспечивающими охрану водных объектов от загрязнения, засорения, заиления и истощения вод в соответствии с водным законодательством и законодательством в области охраны окружающей среды.; Реестровый номер границы: 78:00-6.512; Вид объекта реестра границ: Зона с особыми условиями использования территории; Вид зоны по документу: Часть водоохранной зоны Балтийского моря на территории Санкт-Петербурга в границах Кронштадтского района ; Тип зоны: Водоохранная зона</p>	
78:34:0010229:3258/22	524	<p>вид ограничения (обременения): ограничения прав на земельный участок, предусмотренные статьей 56 Земельного кодекса Российской Федерации; Срок действия: не установлен; реквизиты документа-основания: постановление "О порядке установления охранных зон объектов электросетевого хозяйства и особых условий использования земельных участков, расположенных в границах таких зон" от 24.02.2009 № 160; Содержание ограничения (обременения): Ограничения предусмотрены п.8-11, раздела III Правил установления охранных зон объектов электросетевого хозяйства и особых условий использования земельных участков, расположенных в границах таких зон, утв. Постановлением Правительства РФ от 24.02.2009 № 160 «О порядке установления охранных зон объектов электросетевого хозяйства и особых условий использования земельных участков, расположенных в границах таких зон»" (ред. от 21.12.2018). 8. В охранных зонах запрещается осуществлять любые действия, которые могут нарушить безопасную работу объектов электросетевого хозяйства, в том числе привести к их повреждению или уничтожению, и (или) повлечь причинение вреда жизни, здоровью граждан и имуществу физических или юридических лиц, а также повлечь нанесение экологического ущерба и возникновение пожаров, в т.ч.: а) набрасывать на провода и опоры воздушных линий электропередачи посторонние предметы, а также подниматься на опоры воздушных линий электропередачи; б) размещать любые объекты и предметы (материалы) в пределах созданных в соответствии с требованиями нормативно-технических документов проходов и подъездов для доступа к объектам электросетевого хозяйства, а также проводить любые работы и возводить сооружения, которые могут препятствовать доступу</p>	

	<p>ДОКУМЕНТ ПОДПИСАН ЭЛЕКТРОННОЙ ПОДПИСЬЮ</p>	
Сертификат: 00BV056B7401CB38D2B3576ACDC8425108	Владелец: ФЕДЕРАЛЬНАЯ СЛУЖБА ГОСУДАРСТВЕННОЙ РЕГИСТРАЦИИ, КАДАСТРА И КАРТОГРАФИИ	инициалы, фамилия
полное наименование должности	Действителен: с 27.06.2023 по 19.09.2024	

Земельный участок			
вид объекта недвижимости			
Лист № 6 раздела 4.1	Всего листов раздела 4.1: 23	Всего разделов: 8	Всего листов выписки: 210
16.05.2024г. № КУВИ-001/2024-133407662			
Кадастровый номер:		78:34:0010229:3258	

к объектам электросетевого хозяйства, без создания необходимых для такого доступа проходов и подъездов; в) находиться в пределах огороженной территории и помещениях распределительных устройств и подстанций, открывать двери и люки распределительных устройств и подстанций, производить переключения и подключения в электрических сетях (указанное требование не распространяется на работников, занятых выполнением разрешенных в установленном порядке работ), разводить огонь в пределах охранных зон вводных и распределительных устройств и подстанций, воздушных линий электропередачи, а также в охранных зонах кабельных линий электропередачи; г) размещать свалки; д) производить работы ударными механизмами, сбрасывать тяжести массой свыше 5 тонн, производить сброс и слив едких и коррозионных веществ и горюче-смазочных материалов (в охранных зонах подземных кабельных линий электропередачи). 9. В охранных зонах, установленных для объектов электросетевого хозяйства напряжением свыше 1000 вольт запрещается: а) складировать или размещать хранилища любых, в том числе горюче-смазочных, материалов; б) размещать детские и спортивные площадки, стадионы, рынки, торговые точки, полевые станы, загоны для скота, гаражи и стоянки всех видов машин и механизмов, проводить любые мероприятия, связанные с большим скоплением людей, не занятых выполнением разрешенных в установленном порядке работ (в охранных зонах воздушных линий электропередачи); г) бросать якоря с судов и осуществлять их проход с отданными якорями, цепями, лотами, волокушами и тралами (в охранных зонах подводных кабельных линий электропередачи); д) осуществлять проход судов с поднятыми стрелами кранов и других механизмов (в охранных зонах воздушных линий электропередачи). 10. В пределах охранных зон без письменного решения о согласовании сетевых организаций юридическим и физическим лицам запрещаются: а) строительство, капитальный ремонт, реконструкция или снос зданий и сооружений; б) горные, взрывные, мелиоративные работы, в том числе связанные с временным затоплением земель; в) посадка и вырубка деревьев и кустарников; г) дноуглубительные, землечерпальные и погрузочно-разгрузочные работы, добыча рыбы, других водных животных и растений придонными орудиями лова, устройство водоемов, колка и заготовка льда (в охранных зонах подводных кабельных линий электропередачи); д) проход судов, у которых расстояние по вертикали от верхнего крайнего габарита с грузом или без груза до нижней точки провеса проводов переходов воздушных линий электропередачи через водоемы менее минимально допустимого расстояния, в том числе с учетом максимального уровня подъема воды при паводке; е) проезд машин и механизмов, имеющих общую высоту с грузом или без груза от поверхности дороги более 4,5 метра (в охранных зонах воздушных линий электропередачи); ж) земляные работы на глубине более 0,3 метра (на вспахиваемых землях на глубине более 0,45 метра), а также планировка грунта (в охранных зонах подземных кабельных линий электропередачи); з) полив сельскохозяйственных культур в случае, если высота струи воды может составить свыше 3 метров (в охранных зонах воздушных линий электропередачи); и) полевые сельскохозяйственные работы с применением сельскохозяйственных машин и оборудования высотой более 4 метров (в охранных зонах воздушных линий электропередачи) или полевые сельскохозяйственные работы, связанные с вспашкой земли (в охранных зонах кабельных линий электропередачи). 11. В

 ДОКУМЕНТ ПОДПИСАН ЭЛЕКТРОННОЙ ПОДПИСЬЮ Сертификат: 00BV056B7401CB38D2B3576ACDC8425108 Владелец: ФЕДЕРАЛЬНАЯ СЛУЖБА ГОСУДАРСТВЕННОЙ РЕГИСТРАЦИИ, КАДАСТРА И КАРТОГРАФИИ Действителен: с 27.06.2023 по 19.09.2024	инициалы, фамилия
полное наименование должности	

Земельный участок			
вид объекта недвижимости			
Лист № 7 раздела 4.1	Всего листов раздела 4.1: 23	Всего разделов: 8	Всего листов выписки: 210

16.05.2024г. № КУВИ-001/2024-133407662

Кадастровый номер: 78:34:0010229:3258

		охранных зонах, установленных для объектов электросетевого хозяйства напряжением до 1000 вольт, без письменного решения о согласовании сетевых организаций запрещается: а) размещать детские и спортивные площадки, стадионы, рынки, торговые точки, полевые станы, загоны для скота, гаражи и стоянки всех видов машин и механизмов, садовые, огородные земельные участки и иные объекты недвижимости, расположенные в границах территории ведения гражданами садоводства или огородничества для собственных нужд, объекты жилищного строительства, в том числе индивидуального (в охранных зонах воздушных линий электропередачи); б) складировать или размещать хранилища любых, в том числе горюче-смазочных, материалов; в) устраивать причалы для стоянки судов, барж и плавучих кранов, бросать якоря с судов и осуществлять их проход с отданными якорями, цепями, лотами, волокушами и тралами (в охранных зонах подводных кабельных линий электропередачи).; Реестровый номер границы: 78:34-6.1089; Вид объекта реестра границ: Зона с особыми условиями использования территории; Вид зоны по документу: Охранная зона объекта электросетевого хозяйства - здание трансформаторной подстанции № 88 (инв. № 865105539); Тип зоны: Охранная зона инженерных коммуникаций
78:34:0010229:3258/23	322	вид ограничения (обременения): ограничения прав на земельный участок, предусмотренные статьей 56 Земельного кодекса Российской Федерации; Срок действия: не установлен; реквизиты документа-основания: постановление Правительства РФ «О порядке установления охранных зон объектов электросетевого хозяйства и особых условий использования земельных участков, расположенных в границах таких зон» от 24.02.2009 № 160 выдан: Правительство Российской Федерации; приказ от 16.04.2009 № 173 выдан: Министерство обороны Российской Федерации; Содержание ограничения (обременения): Ограничения предусмотрены п. 8-11, раздела III Правил установления охранных зон объектов электросетевого хозяйства и особых условий использования земельных участков, расположенных в границах таких зон, утв. Постановлением Правительства РФ от 24.02.2009 № 160 «О порядке установления охранных зон объектов электросетевого хозяйства и особых условий использования земельных участков, расположенных в границах таких зон» (ред. от 21.12.2018). 8. В охранных зонах запрещается осуществлять любые действия, которые могут нарушить безопасную работу объектов электросетевого хозяйства, в том числе привести к их повреждению или уничтожению, и (или) повлечь причинение вреда жизни, здоровью граждан и имуществу физических или юридических лиц, а также повлечь нанесение экологического ущерба и возникновение пожаров, в том числе: а) набрасывать на провода и опоры воздушных линий электропередачи посторонние предметы, а также подниматься на опоры воздушных линий электропередачи; б) размещать любые объекты и предметы (материалы) в пределах созданных в соответствии с требованиями нормативно-технических документов проходов и подъездов для доступа к объектам электросетевого хозяйства, а также проводить любые работы и возводить сооружения, которые могут препятствовать доступу к объектам электросетевого хозяйства, без создания необходимых для такого доступа проходов и подъездов; в) находиться в пределах огороженной территории и помещениях распределительных устройств и подстанций, открывать двери и люки распределительных устройств и подстанций, производить переключения и подключения в электрических сетях (указанное



ДОКУМЕНТ ПОДПИСАН
ЭЛЕКТРОННОЙ ПОДПИСЬЮ

Сертификат: 00ВВ056В7401СВ38D2В3576АСDС8425108

Владелец: ФЕДЕРАЛЬНАЯ СЛУЖБА ГОСУДАРСТВЕННОЙ

РЕГИСТРАЦИИ, КАДАСТРА И КАРТОГРАФИИ

Действителен: с 27.06.2023 по 19.09.2024

полное наименование должности

инициалы, фамилия

Земельный участок

вид объекта недвижимости

Лист № 8 раздела 4.1

Всего листов раздела 4.1: 23

Всего разделов: 8

Всего листов выписки: 210

16.05.2024г. № КУВИ-001/2024-133407662

Кадастровый номер:

78:34:0010229:3258

требование не распространяется на работников, занятых выполнением разрешенных в установленном порядке работ), разводить огонь в пределах охранных зон вводных и распределительных устройств и подстанций, воздушных линий электропередачи, а также в охранных зонах кабельных линий электропередачи; г) размещать свалки; д) производить работы ударными механизмами, сбрасывать тяжести массой свыше 5 тонн, производить сброс и слив едких и коррозионных веществ и горюче-смазочных материалов (в охранных зонах подземных кабельных линий электропередачи). 9. В охранных зонах, установленных для объектов электросетевого хозяйства напряжением свыше 1000 вольт, помимо действий, предусмотренных пунктом 8 настоящих Правил, запрещается: а) складировать или размещать хранилища любых, в том числе горюче-смазочных, материалов; б) размещать детские и спортивные площадки, стадионы, рынки, торговые точки, полевые станы, загоны для скота, гаражи и стоянки всех видов машин и механизмов, проводить любые мероприятия, связанные с большим скоплением людей, не занятых выполнением разрешенных в установленном порядке работ (в охранных зонах воздушных линий электропередачи); в) использовать (запускать) любые летательные аппараты, в том числе воздушных змеев, спортивные модели летательных аппаратов (в охранных зонах воздушных линий электропередачи); г) бросать якоря с судов и осуществлять их проход с отданными якорями, цепями, лотами, волокушами и тралами (в охранных зонах подводных кабельных линий электропередачи); д) осуществлять проход судов с поднятыми стрелами кранов и других механизмов (в охранных зонах воздушных линий электропередачи). 10. В пределах охранных зон без письменного решения о согласовании сетевых организаций юридическим и физическим лицам запрещаются: а) строительство, капитальный ремонт, реконструкция или снос зданий и сооружений; б) горные, взрывные, мелиоративные работы, в том числе связанные с временным затоплением земель; в) посадка и вырубка деревьев и кустарников; г) дноуглубительные, землечерпальные и погрузочно-разгрузочные работы, добыча рыбы, других водных животных и растений придонными орудиями лова, устройство водопоев, колка и заготовка льда (в охранных зонах подводных кабельных линий электропередачи); д) проход судов, у которых расстояние по вертикали от верхнего крайнего габарита с грузом или без груза до нижней точки провеса проводов переходов воздушных линий электропередачи через водоемы менее минимально допустимого расстояния, в том числе с учетом максимального уровня подъема воды при паводке; е) проезд машин и механизмов, имеющих общую высоту с грузом или без груза от поверхности дороги более 4,5 метра (в охранных зонах воздушных линий электропередачи); ж) земляные работы на глубине более 0,3 метра (на вспахиваемых землях на глубине более 0,45 метра), а также планировка грунта (в охранных зонах подземных кабельных линий электропередачи); з) полив сельскохозяйственных культур в случае, если высота струи воды может составить свыше 3 метров (в охранных зонах воздушных линий электропередачи); и) полевые сельскохозяйственные работы с применением сельскохозяйственных машин и оборудования высотой более 4 метров (в охранных зонах воздушных линий электропередачи) или полевые сельскохозяйственные работы, связанные с вспашкой земли (в охранных зонах кабельных линий электропередачи). 11. В охранных зонах, установленных для объектов электросетевого хозяйства напряжением до 1000



ДОКУМЕНТ ПОДПИСАН
ЭЛЕКТРОННОЙ ПОДПИСЬЮ

Сертификат: 00ВВ056В7401СВ38Д2В3576АСДС8425108

Владелец: ФЕДЕРАЛЬНАЯ СЛУЖБА ГОСУДАРСТВЕННОЙ

РЕГИСТРАЦИИ, КАДАСТРА И КАРТОГРАФИИ

Действителен: с 27.06.2023 по 19.09.2024

полное наименование должности

инициалы, фамилия

Земельный участок			
вид объекта недвижимости			
Лист № 9 раздела 4.1	Всего листов раздела 4.1: 23	Всего разделов: 8	Всего листов выписки: 210
16.05.2024г. № КУВИ-001/2024-133407662			
Кадастровый номер:		78:34:0010229:3258	
		<p>вольт, помимо действий, предусмотренных пунктом 8 настоящих Правил, без письменного решения о согласовании сетевых организаций запрещается: а) размещать детские и спортивные площадки, стадионы, рынки, торговые точки, полевые станы, загоны для скота, гаражи и стоянки всех видов машин и механизмов, садовые, огородные земельные участки и иные объекты недвижимости, расположенные в границах территории ведения гражданами садоводства или огородничества для собственных нужд, объекты жилищного строительства, в том числе индивидуального (в охранных зонах воздушных линий электропередачи); б) складировать или размещать хранилища любых, в том числе горюче-смазочных, материалов; в) устраивать причалы для стоянки судов, барж и плавучих кранов, бросать якоря с судов и осуществлять их проход с отданными якорями, цепями, лотами, волокушами и тралами (в охранных зонах подводных кабельных линий электропередачи).; Реестровый номер границы: 78:34-6.1318; Вид объекта реестра границ: Зона с особыми условиями использования территории; Вид зоны по документу: Охранная зона объекта электросетевого хозяйства - КЛ 1 кв. ТП-88оп - ТП-31 (инв. № 865106196) ; Тип зоны: Охранная зона инженерных коммуникаций</p>	
78:34:0010229:3258/24	321	<p>вид ограничения (обременения): ограничения прав на земельный участок, предусмотренные статьей 56 Земельного кодекса Российской Федерации; Срок действия: не установлен; реквизиты документа-основания: постановление Правительства РФ «О порядке установления охранных зон объектов электросетевого хозяйства и особых условий использования земельных участков, расположенных в границах таких зон» от 24.02.2009 № 160 выдан: Правительство Российской Федерации; приказ от 16.04.2009 № 173 выдан: Министерство обороны Российской Федерации; Содержание ограничения (обременения): Ограничения предусмотрены п. 8-11, раздела III Правил установления охранных зон объектов электросетевого хозяйства и особых условий использования земельных участков, расположенных в границах таких зон, утв. Постановлением Правительства РФ от 24.02.2009 № 160 «О порядке установления охранных зон объектов электросетевого хозяйства и особых условий использования земельных участков, расположенных в границах таких зон» (ред. от 21.12.2018). 8. В охранных зонах запрещается осуществлять любые действия, которые могут нарушить безопасную работу объектов электросетевого хозяйства, в том числе привести к их повреждению или уничтожению, и (или) повлечь причинение вреда жизни, здоровью граждан и имуществу физических или юридических лиц, а также повлечь нанесение экологического ущерба и возникновение пожаров, в том числе: а) набрасывать на провода и опоры воздушных линий электропередачи посторонние предметы, а также подниматься на опоры воздушных линий электропередачи; б) размещать любые объекты и предметы (материалы) в пределах созданных в соответствии с требованиями нормативно-технических документов проходов и подъездов для доступа к объектам электросетевого хозяйства, а также проводить любые работы и возводить сооружения, которые могут препятствовать доступу к объектам электросетевого хозяйства, без создания необходимых для такого доступа проходов и подъездов; в) находиться в пределах огороженной территории и помещениях распределительных устройств и подстанций, открывать двери и люки распределительных устройств и подстанций, производить переключения и подключения в электрических сетях (указанное</p>	

 ДОКУМЕНТ ПОДПИСАН ЭЛЕКТРОННОЙ ПОДПИСЬЮ Сертификат: 00BV056B7401CB38D2B3576ACDC8425108 Владелец: ФЕДЕРАЛЬНАЯ СЛУЖБА ГОСУДАРСТВЕННОЙ РЕГИСТРАЦИИ, КАДАСТРА И КАРТОГРАФИИ Действителен: с 27.06.2023 по 19.09.2024	инициалы, фамилия
полное наименование должности	

Земельный участок

вид объекта недвижимости

Лист № 10 раздела 4.1

Всего листов раздела 4.1: 23

Всего разделов: 8

Всего листов выписки: 210

16.05.2024г. № КУВИ-001/2024-133407662

Кадастровый номер:

78:34:0010229:3258

требование не распространяется на работников, занятых выполнением разрешенных в установленном порядке работ), разводить огонь в пределах охранных зон вводных и распределительных устройств и подстанций, воздушных линий электропередачи, а также в охранных зонах кабельных линий электропередачи; г) размещать свалки; д) производить работы ударными механизмами, сбрасывать тяжести массой свыше 5 тонн, производить сброс и слив едких и коррозионных веществ и горюче-смазочных материалов (в охранных зонах подземных кабельных линий электропередачи). 9. В охранных зонах, установленных для объектов электросетевого хозяйства напряжением свыше 1000 вольт, помимо действий, предусмотренных пунктом 8 настоящих Правил, запрещается: а) складировать или размещать хранилища любых, в том числе горюче-смазочных, материалов; б) размещать детские и спортивные площадки, стадионы, рынки, торговые точки, полевые станы, загоны для скота, гаражи и стоянки всех видов машин и механизмов, проводить любые мероприятия, связанные с большим скоплением людей, не занятых выполнением разрешенных в установленном порядке работ (в охранных зонах воздушных линий электропередачи); в) использовать (запускать) любые летательные аппараты, в том числе воздушных змеев, спортивные модели летательных аппаратов (в охранных зонах воздушных линий электропередачи); г) бросать якоря с судов и осуществлять их проход с отданными якорями, цепями, лотами, волокушами и тралами (в охранных зонах подводных кабельных линий электропередачи); д) осуществлять проход судов с поднятыми стрелами кранов и других механизмов (в охранных зонах воздушных линий электропередачи). 10. В пределах охранных зон без письменного решения о согласовании сетевых организаций юридическим и физическим лицам запрещаются: а) строительство, капитальный ремонт, реконструкция или снос зданий и сооружений; б) горные, взрывные, мелиоративные работы, в том числе связанные с временным затоплением земель; в) посадка и вырубка деревьев и кустарников; г) дноуглубительные, землечерпальные и погрузочно-разгрузочные работы, добыча рыбы, других водных животных и растений придонными орудиями лова, устройство водопоев, колка и заготовка льда (в охранных зонах подводных кабельных линий электропередачи); д) проход судов, у которых расстояние по вертикали от верхнего крайнего габарита с грузом или без груза до нижней точки провеса проводов переходов воздушных линий электропередачи через водоемы менее минимально допустимого расстояния, в том числе с учетом максимального уровня подъема воды при паводке; е) проезд машин и механизмов, имеющих общую высоту с грузом или без груза от поверхности дороги более 4,5 метра (в охранных зонах воздушных линий электропередачи); ж) земляные работы на глубине более 0,3 метра (на вспахиваемых землях на глубине более 0,45 метра), а также планировка грунта (в охранных зонах подземных кабельных линий электропередачи); з) полив сельскохозяйственных культур в случае, если высота струи воды может составить свыше 3 метров (в охранных зонах воздушных линий электропередачи); и) полевые сельскохозяйственные работы с применением сельскохозяйственных машин и оборудования высотой более 4 метров (в охранных зонах воздушных линий электропередачи) или полевые сельскохозяйственные работы, связанные с вспашкой земли (в охранных зонах кабельных линий электропередачи). 11. В охранных зонах, установленных для объектов электросетевого хозяйства напряжением до 1000



ДОКУМЕНТ ПОДПИСАН
ЭЛЕКТРОННОЙ ПОДПИСЬЮ

Сертификат: 00ВВ056В7401СВ38Д2В3576АСДС8425108

Владелец: ФЕДЕРАЛЬНАЯ СЛУЖБА ГОСУДАРСТВЕННОЙ

РЕГИСТРАЦИИ, КАДАСТРА И КАРТОГРАФИИ

Действителен: с 27.06.2023 по 19.09.2024

полное наименование должности

инициалы, фамилия

Земельный участок			
вид объекта недвижимости			
Лист № 11 раздела 4.1	Всего листов раздела 4.1: 23	Всего разделов: 8	Всего листов выписки: 210
16.05.2024г. № КУВИ-001/2024-133407662			
Кадастровый номер:		78:34:0010229:3258	
		вольт, помимо действий, предусмотренных пунктом 8 настоящих Правил, без письменного решения о согласовании сетевых организаций запрещается: а) размещать детские и спортивные площадки, стадионы, рынки, торговые точки, полевые станы, загоны для скота, гаражи и стоянки всех видов машин и механизмов, садовые, огородные земельные участки и иные объекты недвижимости, расположенные в границах территории ведения гражданами садоводства или огородничества для собственных нужд, объекты жилищного строительства, в том числе индивидуального (в охранных зонах воздушных линий электропередачи); б) складировать или размещать хранилища любых, в том числе горюче-смазочных, материалов; в) устраивать причалы для стоянки судов, барж и плавучих кранов, бросать якоря с судов и осуществлять их проход с отданными якорями, цепями, лотами, волокушами и тралами (в охранных зонах подводных кабельных линий электропередачи).; Реестровый номер границы: 78:34-6.1319; Вид объекта реестра границ: Зона с особыми условиями использования территории; Вид зоны по документу: Охранная зона объекта электросетевого хозяйства - КЛ 1 кв. ТП-88оп - ТП-59авр (инв. № 865106194); Тип зоны: Охранная зона инженерных коммуникаций	
78:34:0010229:3258/25	17	вид ограничения (обременения): ограничения прав на земельный участок, предусмотренные статьей 56 Земельного кодекса Российской Федерации; Срок действия: не установлен; реквизиты документа-основания: распоряжение Комитета по государственному контролю, использованию и охране памятников истории и культуры Правительства Санкт-Петербурга от 25.11.2022 № 504-рп выдан: Комитет по государственному контролю, использованию и охране памятников истории и культуры Правительства Санкт-Петербурга; Содержание ограничения (обременения): 1. На территории объекта культурного наследия запрещаются: строительство объектов капитального строительства и увеличение объемно-пространственных характеристик существующих на территории объекта культурного наследия объектов капитального строительства; проведение земляных, строительных, мелиоративных и иных работ, за исключением работ по сохранению объекта культурного наследия или его отдельных элементов, сохранению историко-градостроительной или природной среды объекта культурного наследия. 2. На территории объекта культурного наследия разрешается ведение хозяйственной деятельности, не противоречащей требованиям обеспечения сохранности объекта культурного наследия и позволяющей обеспечить функционирование объекта культурного наследия в современных условиях. 3. Требования к осуществлению деятельности в границах территории объекта культурного наследия и требования к содержанию использования территории объекта культурного наследия устанавливаются законодательством Российской Федерации и Санкт-Петербурга об объектах культурного наследия.; Реестровый номер границы: 78:34-8.240; Вид объекта реестра границ: Территория объекта культурного наследия; Вид зоны по документу: Территория объекта культурного наследия регионального значения "Могила Жильцова Василия Марковича (1909-1976 гг.) - Героя Советского Союза"; Тип зоны: Территория объекта культурного наследия	
78:34:0010229:3258/26	891	вид ограничения (обременения): ограничения прав на земельный участок, предусмотренные статьей 56 Земельного кодекса Российской Федерации; Срок действия: не установлен; реквизиты документа-основания: распоряжение Комитета по	

полное наименование должности	 ДОКУМЕНТ ПОДПИСАН ЭЛЕКТРОННОЙ ПОДПИСЬЮ Сертификат: 00BV056B7401CB38D2B3576ACDC8425108 Владелец: ФЕДЕРАЛЬНАЯ СЛУЖБА ГОСУДАРСТВЕННОЙ РЕГИСТРАЦИИ, КАДАСТРА И КАРТОГРАФИИ Действителен: с 27.06.2023 по 19.09.2024	инициалы, фамилия

Земельный участок			
вид объекта недвижимости			
Лист № 12 раздела 4.1	Всего листов раздела 4.1: 23	Всего разделов: 8	Всего листов выписки: 210
16.05.2024г. № КУВИ-001/2024-133407662			
Кадастровый номер:		78:34:0010229:3258	
		государственному контролю, использованию и охране памятников истории и культуры Правительства Санкт-Петербурга от 08.11.2022 № 449-рп выдан: Комитет по государственному контролю, использованию и охране памятников истории и культуры Правительства Санкт-Петербурга; Содержание ограничения (обременения): 1. На территории объекта культурного наследия запрещается строительство объектов капитального строительства и увеличение объемно-пространственных характеристик, существующих на территории памятника или ансамбля объектов капитального строительства; проведение земляных, строительных, мелиоративных и иных работ, за исключением работ по сохранению объекта культурного наследия или его отдельных элементов, сохранению историко-градостроительной или природной среды объекта культурного наследия. 2. На территории объекта культурного наследия разрешается ведение хозяйственной деятельности, не противоречащей требованиям обеспечения сохранности объекта культурного наследия и позволяющей обеспечить функционирование объекта культурного наследия в современных условиях. 3. Требования к осуществлению деятельности в границах территории объекта культурного наследия и требования к содержанию и использованию территории объекта культурного наследия устанавливаются законодательством Российской Федерации и Санкт-Петербурга об объектах культурного наследия. ; Реестровый номер границы: 78:34-8.290; Вид объекта реестра границ: Территория объекта культурного наследия; Вид зоны по документу: Территория объекта культурного наследия регионального значения "Братская могила авиаторов ВВС Краснознаменного Балтийского Флота, погибших в период Великой Отечественной войны (две)"; Тип зоны: Территория объекта культурного наследия	
78:34:0010229:3258/27	868	вид ограничения (обременения): ограничения прав на земельный участок, предусмотренные статьей 56 Земельного кодекса Российской Федерации; Срок действия: не установлен; реквизиты документа-основания: распоряжение от 08.02.2023 № 105-РП выдан: Комитет по государственному контролю, использованию и охране памятников истории и культуры Правительства Санкт-Петербурга; Содержание ограничения (обременения): 1. На территории объекта культурного наследия запрещаются: строительство объектов капитального строительства и увеличение объемно-пространственных характеристик существующих на территории объекта культурного наследия объектов капитального строительства; проведение земляных, строительных, мелиоративных и иных работ, за исключением работ по сохранению объекта культурного наследия или его отдельных элементов, сохранению историко-градостроительной или природной среды объекта культурного наследия. 2. На территории объекта культурного наследия разрешается ведение хозяйственной деятельности, не противоречащей требованиям обеспечения сохранности объекта культурного наследия и позволяющей обеспечить функционирование объекта культурного наследия в современных условиях. 3. Требования к осуществлению деятельности в границах территории объекта культурного наследия и требования к содержанию использования территории объекта культурного наследия устанавливаются законодательством Российской Федерации и Санкт-Петербурга об объектах культурного наследия.; Реестровый номер границы: 78:34-8.318; Вид объекта реестра границ: Территория объекта культурного наследия; Вид зоны по документу: Территория объекта культурного наследия регионального значения "Братская могила жителей г. Кронштадта, погибших в годы Великой Отечественной войны	



ДОКУМЕНТ ПОДПИСАН
ЭЛЕКТРОННОЙ ПОДПИСЬЮ

Сертификат: 00ВВ056В7401СВ38Д2В3576АСДС8425108

Владелец: ФЕДЕРАЛЬНАЯ СЛУЖБА ГОСУДАРСТВЕННОЙ
РЕГИСТРАЦИИ, КАДАСТРА И КАРТОГРАФИИ
Действителен: с 27.06.2023 по 19.09.2024

полное наименование должности

инициалы, фамилия

Земельный участок			
вид объекта недвижимости			
Лист № 13 раздела 4.1	Всего листов раздела 4.1: 23	Всего разделов: 8	Всего листов выписки: 210
16.05.2024г. № КУВИ-001/2024-133407662			
Кадастровый номер:		78:34:0010229:3258	
		1941 – 1945 гг."; Тип зоны: Территория объекта культурного наследия	
78:34:0010229:3258/28	13	вид ограничения (обременения): ограничения прав на земельный участок, предусмотренные статьей 56 Земельного кодекса Российской Федерации; Срок действия: не установлен; реквизиты документа-основания: распоряжение от 08.02.2023 № 102-РП выдан: Комитет по государственному контролю, использованию и охране памятников истории и культуры Правительства Санкт-Петербурга; Содержание ограничения (обременения): 1. На территории объекта культурного наследия запрещаются: строительство объектов капитального строительства и увеличение объемно-пространственных характеристик существующих на территории объекта культурного наследия объектов капитального строительства; проведение земляных, строительных, мелиоративных и иных работ, за исключением работ по сохранению объекта культурного наследия или его отдельных элементов, сохранению историко-градостроительной или природной среды объекта культурного наследия. 2. На территории объекта культурного наследия разрешается ведение хозяйственной деятельности, не противоречащей требованиям обеспечения сохранности объекта культурного наследия и позволяющей обеспечить функционирование объекта культурного наследия в современных условиях. 3. Требования к осуществлению деятельности в границах территории объекта культурного наследия и требования к содержанию использования территории объекта культурного наследия устанавливаются законодательством Российской Федерации и Санкт-Петербурга об объектах культурного наследия.; Реестровый номер границы: 78:34-8.323; Вид объекта реестра границ: Территория объекта культурного наследия; Вид зоны по документу: Территория объекта культурного наследия регионального значения "Братская могила членов экипажа ледокола «Тазуя», погибших 02.12.41 в период Великой Отечественной войны"; Тип зоны: Территория объекта культурного наследия	
78:34:0010229:3258/29	7	вид ограничения (обременения): ограничения прав на земельный участок, предусмотренные статьей 56 Земельного кодекса Российской Федерации; Срок действия: не установлен; реквизиты документа-основания: распоряжение от 08.02.2023 № 97-РП выдан: Комитет по государственному контролю, использованию и охране памятников истории и культуры Правительства Санкт-Петербурга; Содержание ограничения (обременения): 1. На территории объекта культурного наследия запрещаются: строительство объектов капитального строительства и увеличение объемно-пространственных характеристик существующих на территории объекта культурного наследия объектов капитального строительства; проведение земляных, строительных, мелиоративных и иных работ, за исключением работ по сохранению объекта культурного наследия или его отдельных элементов, сохранению историко-градостроительной или природной среды объекта культурного наследия. 2. На территории объекта культурного наследия разрешается ведение хозяйственной деятельности, не противоречащей требованиям обеспечения сохранности объекта культурного наследия и позволяющей обеспечить функционирование объекта культурного наследия в современных условиях. 3. Требования к осуществлению деятельности в границах территории объекта культурного наследия и требования к содержанию использования территории объекта культурного наследия устанавливаются законодательством Российской Федерации и Санкт-Петербурга об объектах культурного наследия.; Реестровый номер границы: 78:34-8.326; Вид	

полное наименование должности	 ДОКУМЕНТ ПОДПИСАН ЭЛЕКТРОННОЙ ПОДПИСЬЮ	инициалы, фамилия
	Сертификат: 00BV056B7401CB38D2B3576ACDC8425108 Владелец: ФЕДЕРАЛЬНАЯ СЛУЖБА ГОСУДАРСТВЕННОЙ РЕГИСТРАЦИИ, КАДАСТРА И КАРТОГРАФИИ Действителен: с 27.06.2023 по 19.09.2024	

Земельный участок			
вид объекта недвижимости			
Лист № 14 раздела 4.1	Всего листов раздела 4.1: 23	Всего разделов: 8	Всего листов выписки: 210
16.05.2024г. № КУВИ-001/2024-133407662			
Кадастровый номер:		78:34:0010229:3258	
		объекта реестра границ: Территория объекта культурного наследия; Вид зоны по документу: Территория объекта культурного наследия регионального значения "Могила Рыбкина Петра Николаевича (1864-1948 гг.) - соратника А.С. Попова"; Тип зоны: Территория объекта культурного наследия	
78:34:0010229:3258/30	7	вид ограничения (обременения): ограничения прав на земельный участок, предусмотренные статьей 56 Земельного кодекса Российской Федерации; Срок действия: не установлен; реквизиты документа-основания: распоряжение от 08.02.2023 № 96-РП выдан: Комитет по государственному контролю, использованию и охране памятников истории и культуры Правительства Санкт-Петербурга; Содержание ограничения (обременения): 1. На территории объекта культурного наследия запрещаются: строительство объектов капитального строительства и увеличение объемно-пространственных характеристик существующих на территории объекта культурного наследия объектов капитального строительства; проведение земляных, строительных, мелиоративных и иных работ, за исключением работ по сохранению объекта культурного наследия или его отдельных элементов, сохранению историко-градостроительной или природной среды объекта культурного наследия. 2. На территории объекта культурного наследия разрешается ведение хозяйственной деятельности, не противоречащей требованиям обеспечения сохранности объекта культурного наследия и позволяющей обеспечить функционирование объекта культурного наследия в современных условиях. 3. Требования к осуществлению деятельности в границах территории объекта культурного наследия и требования к содержанию использования территории объекта культурного наследия устанавливаются законодательством Российской Федерации и Санкт-Петербурга об объектах культурного наследия.; Реестровый номер границы: 78:34-8.325; Вид объекта реестра границ: Территория объекта культурного наследия; Вид зоны по документу: Территория объекта культурного наследия регионального значения "Могила Крылова Павла Ивановича (1914 – 1944 гг.) – Героя Советского Союза"; Тип зоны: Территория объекта культурного наследия	
78:34:0010229:3258/31	321	вид ограничения (обременения): ограничения прав на земельный участок, предусмотренные статьей 56 Земельного кодекса Российской Федерации; Срок действия: не установлен; реквизиты документа-основания: постановление "О порядке установления охранных зон объектов электросетевого хозяйства и особых условий использования земельных участков, расположенных в границах таких зон" от 24.02.2009 № 160 выдан: Правительство Российской Федерации; Содержание ограничения (обременения): Постановление Правительства РФ от 24.02.2009 г. №160 "О порядке установления охранных зон объектов электросетевого хозяйства и особых условий использования земельных участков, расположенных в границах таких зон":8. В охранных зонах запрещается осуществлять любые действия, которые могут нарушить безопасную работу объектов электросетевого хозяйства, в том числе привести к их повреждению или уничтожению, и (или) повлечь причинение вреда жизни, здоровью граждан и имуществу физических или юридических лиц, а также повлечь нанесение экологического ущерба и возникновение пожаров, в том числе:а) набрасывать на провода и опоры воздушных линий электропередачи посторонние предметы, а также подниматься на опоры воздушных линий электропередачи;б) размещать любые объекты и предметы	



ДОКУМЕНТ ПОДПИСАН
ЭЛЕКТРОННОЙ ПОДПИСЬЮ

Сертификат: 00BV056B7401CB38D2B3576ACDC8425108

Владелец: ФЕДЕРАЛЬНАЯ СЛУЖБА ГОСУДАРСТВЕННОЙ

РЕГИСТРАЦИИ, КАДАСТРА И КАРТОГРАФИИ

Действителен: с 27.06.2023 по 19.09.2024

полное наименование должности

инициалы, фамилия

Земельный участок

вид объекта недвижимости

Лист № 15 раздела 4.1

Всего листов раздела 4.1: 23

Всего разделов: 8

Всего листов выписки: 210

16.05.2024г. № КУВИ-001/2024-133407662

Кадастровый номер:

78:34:0010229:3258

(материалы) в пределах созданных в соответствии с требованиями нормативно-технических документов проходов и подъездов для доступа к объектам электросетевого хозяйства, а также проводить любые работы и возводить сооружения, которые могут препятствовать доступу к объектам электросетевого хозяйства, без создания необходимых для такого доступа проходов и подъездов; в) находиться в пределах огороженной территории и помещениях распределительных устройств и подстанций, открывать двери и люки распределительных устройств и подстанций, производить переключения и подключения в электрических сетях (указанное требование не распространяется на работников, занятых выполнением разрешенных в установленном порядке работ), разводить огонь в пределах охранных зон вводных и распределительных устройств, подстанций, воздушных линий электропередачи, а также в охранных зонах кабельных линий электропередачи; г) размещать свалки; д) производить работы ударными механизмами, сбрасывать тяжести массой свыше 5 тонн, производить сброс и слив едких и коррозионных веществ и горюче-смазочных материалов (в охранных зонах подземных кабельных линий электропередачи). 9. В охранных зонах, установленных для объектов электросетевого хозяйства напряжением свыше 1000 вольт, помимо действий, предусмотренных пунктом 8 настоящих Правил, запрещается: а) складировать или размещать хранилища любых, в том числе горюче-смазочных, материалов; б) размещать детские и спортивные площадки, стадионы, рынки, торговые точки, полевые станы, загоны для скота, гаражи и стоянки всех видов машин и механизмов, проводить любые мероприятия, связанные с большим скоплением людей, не занятых выполнением разрешенных в установленном порядке работ (в охранных зонах воздушных линий электропередачи); в) использовать (запускать) любые летательные аппараты, в том числе воздушных змеев, спортивные модели летательных аппаратов (в охранных зонах воздушных линий электропередачи); г) бросать якоря с судов и осуществлять их проход с отданными якорями, цепями, лотами, волокушами и тралами (в охранных зонах подводных кабельных линий электропередачи); д) осуществлять проход судов с поднятыми стрелами кранов и других механизмов (в охранных зонах воздушных линий электропередачи). 10. В пределах охранных зон без письменного решения о согласовании сетевых организаций юридическим и физическим лицам запрещаются: а) строительство, капитальный ремонт, реконструкция или снос зданий и сооружений; б) горные, взрывные, мелиоративные работы, в том числе связанные с временным затоплением земель; в) посадка и вырубка деревьев и кустарников; г) дноуглубительные, землечерпальные и погрузочно-разгрузочные работы, добыча рыбы, других водных животных и растений придонными орудиями лова, устройство водопоев, колка и заготовка льда (в охранных зонах подводных кабельных линий электропередачи); д) проход судов, у которых расстояние по вертикали от верхнего крайнего габарита с грузом или без груза до нижней точки провеса проводов переходов воздушных линий электропередачи через водоемы менее минимально допустимого расстояния, в том числе с учетом максимального уровня подъема воды при паводке; е) проезд машин и механизмов, имеющих общую высоту с грузом или без груза от поверхности дороги более 4,5 метра (в охранных зонах воздушных линий электропередачи); ж) земляные работы на глубине более 0,3 метра (на вспахиваемых землях на глубине более 0,45 метра), а также планировка грунта (в охранных



ДОКУМЕНТ ПОДПИСАН
ЭЛЕКТРОННОЙ ПОДПИСЬЮ

Сертификат: 00BV056B7401CB38D2B3576ACDC8425108

Владелец: ФЕДЕРАЛЬНАЯ СЛУЖБА ГОСУДАРСТВЕННОЙ

РЕГИСТРАЦИИ, КАДАСТРА И КАРТОГРАФИИ

Действителен: с 27.06.2023 по 19.09.2024

полное наименование должности

инициалы, фамилия

Земельный участок			
вид объекта недвижимости			
Лист № 16 раздела 4.1	Всего листов раздела 4.1: 23	Всего разделов: 8	Всего листов выписки: 210
16.05.2024г. № КУВИ-001/2024-133407662			
Кадастровый номер:		78:34:0010229:3258	
		зонах подземных кабельных линий электропередачи);з) полив сельскохозяйственных культур в случае, если высота струи воды может составить свыше 3 метров (в охранных зонах воздушных линий электропередачи);и) полевые сельскохозяйственные работы с применением сельскохозяйственных машин и оборудования высотой более 4 метров (в охранных зонах воздушных линий электропередачи) или полевые сельскохозяйственные работы, связанные с вспашкой земли (в охранных зонах кабельных линий электропередачи).; Реестровый номер границы: 78:34-6.1881; Вид объекта реестра границ: Зона с особыми условиями использования территории; Вид зоны по документу: Охранная зона объекта электросетевого хозяйства - КЛ.6кв. ТП-88авр - ТП-97; Тип зоны: Охранная зона инженерных коммуникаций	
78:34:0010229:3258/32	31	вид ограничения (обременения): ограничения прав на земельный участок, предусмотренные статьей 56 Земельного кодекса Российской Федерации; Срок действия: не установлен; реквизиты документа-основания: распоряжение от 08.02.2023 № 95-РП выдан: Комитет по государственному контролю, использованию и охране памятников истории и культуры Правительства Санкт-Петербурга; Содержание ограничения (обременения): 1. На территории объекта культурного наследия запрещаются: строительство объектов капитального строительства и увеличение объемно-пространственных характеристик существующих на территории объекта культурного наследия объектов капитального строительства; проведение земляных, строительных, мелиоративных и иных работ, за исключением работ по сохранению объекта культурного наследия или его отдельных элементов, сохранению историко-градостроительной или природной среды объекта культурного наследия. 2. На территории объекта культурного наследия разрешается ведение хозяйственной деятельности, не противоречащей требованиям обеспечения сохранности объекта культурного наследия и позволяющей обеспечить функционирование объекта культурного наследия в современных условиях. 3. Требования к осуществлению деятельности в границах территории объекта культурного наследия и требования к содержанию использования территории объекта культурного наследия устанавливаются законодательством Российской Федерации и Санкт-Петербурга об объектах культурного наследия.; Реестровый номер границы: 78:34-8.322; Вид объекта реестра границ: Территория объекта культурного наследия; Вид зоны по документу: Территория объекта культурного наследия регионального значения "Братская могила членов экипажа канонерской лодки «Красное Знамя», погибших 10.11.42"; Тип зоны: Территория объекта культурного наследия	
78:34:0010229:3258/33	16	вид ограничения (обременения): ограничения прав на земельный участок, предусмотренные статьей 56 Земельного кодекса Российской Федерации; Срок действия: не установлен; реквизиты документа-основания: распоряжение от 08.02.2023 № 94-РП выдан: Комитет по государственному контролю, использованию и охране памятников истории и культуры Правительства Санкт-Петербурга; Содержание ограничения (обременения): 1. На территории объекта культурного наследия запрещаются: строительство объектов капитального строительства и увеличение объемно-пространственных характеристик существующих на территории объекта культурного наследия объектов капитального строительства; проведение земляных, строительных, мелиоративных и иных работ, за исключением работ по сохранению объекта культурного наследия или его отдельных	



ДОКУМЕНТ ПОДПИСАН
ЭЛЕКТРОННОЙ ПОДПИСЬЮ

Сертификат: 00BV056B7401CB38D2B3576ACDC8425108

Владелец: ФЕДЕРАЛЬНАЯ СЛУЖБА ГОСУДАРСТВЕННОЙ

РЕГИСТРАЦИИ, КАДАСТРА И КАРТОГРАФИИ

Действителен: с 27.06.2023 по 19.09.2024

полное наименование должности

инициалы, фамилия

Земельный участок			
вид объекта недвижимости			
Лист № 17 раздела 4.1	Всего листов раздела 4.1: 23	Всего разделов: 8	Всего листов выписки: 210
16.05.2024г. № КУВИ-001/2024-133407662			
Кадастровый номер:		78:34:0010229:3258	
		элементов, сохранению историко-градостроительной или природной среды объекта культурного наследия. 2. На территории объекта культурного наследия разрешается ведение хозяйственной деятельности, не противоречащей требованиям обеспечения сохранности объекта культурного наследия и позволяющей обеспечить функционирование объекта культурного наследия в современных условиях. 3. Требования к осуществлению деятельности в границах территории объекта культурного наследия и требования к содержанию использования территории объекта культурного наследия устанавливаются законодательством Российской Федерации и Санкт-Петербурга об объектах культурного наследия.; Реестровый номер границы: 78:34-8.320; Вид объекта реестра границ: Территория объекта культурного наследия; Вид зоны по документу: Территория объекта культурного наследия регионального значения "Братская могила членов экипажа «Стерегающий», погибших 21.09.41 в период Великой Отечественной войны"; Тип зоны: Территория объекта культурного наследия	
78:34:0010229:3258/34	27	вид ограничения (обременения): ограничения прав на земельный участок, предусмотренные статьей 56 Земельного кодекса Российской Федерации; Срок действия: не установлен; реквизиты документа-основания: распоряжение от 08.02.2023 № 103-РП выдан: Комитет по государственному контролю, использованию и охране памятников истории и культуры Правительства Санкт-Петербурга; Содержание ограничения (обременения): 1. На территории объекта культурного наследия запрещаются: строительство объектов капитального строительства и увеличение объемно-пространственных характеристик существующих на территории объекта культурного наследия объектов капитального строительства; проведение земляных, строительных, мелиоративных и иных работ, за исключением работ по сохранению объекта культурного наследия или его отдельных элементов, сохранению историко-градостроительной или природной среды объекта культурного наследия. 2. На территории объекта культурного наследия разрешается ведение хозяйственной деятельности, не противоречащей требованиям обеспечения сохранности объекта культурного наследия и позволяющей обеспечить функционирование объекта культурного наследия в современных условиях. 3. Требования к осуществлению деятельности в границах территории объекта культурного наследия и требования к содержанию использования территории объекта культурного наследия устанавливаются законодательством Российской Федерации и Санкт-Петербурга об объектах культурного наследия.; Реестровый номер границы: 78:34-8.321; Вид объекта реестра границ: Территория объекта культурного наследия; Вид зоны по документу: Территория объекта культурного наследия регионального значения "Братская могила членов экипажа буксирного парохода, погибших 03.01.40 в период Финской войны"; Тип зоны: Территория объекта культурного наследия	
78:34:0010229:3258/35	4	вид ограничения (обременения): ограничения прав на земельный участок, предусмотренные статьей 56 Земельного кодекса Российской Федерации; Срок действия: не установлен; реквизиты документа-основания: распоряжение Комитета по государственному контролю, использованию и охране памятников истории и культуры Правительства Санкт-Петербурга от 04.05.2023 № 336-рп выдан: Комитет по государственному контролю, использованию и охране памятников истории и культуры Правительства Санкт-Петербурга; Содержание ограничения (обременения): 1. На территории объекта культурного наследия	



ДОКУМЕНТ ПОДПИСАН
ЭЛЕКТРОННОЙ ПОДПИСЬЮ

Сертификат: 00BV056B7401CB38D2B3576ACDC8425108

Владелец: ФЕДЕРАЛЬНАЯ СЛУЖБА ГОСУДАРСТВЕННОЙ

РЕГИСТРАЦИИ, КАДАСТРА И КАРТОГРАФИИ

Действителен: с 27.06.2023 по 19.09.2024

полное наименование должности

инициалы, фамилия

Земельный участок			
вид объекта недвижимости			
Лист № 18 раздела 4.1	Всего листов раздела 4.1: 23	Всего разделов: 8	Всего листов выписки: 210
16.05.2024г. № КУВИ-001/2024-133407662			
Кадастровый номер:		78:34:0010229:3258	
		запрещаются: строительство объектов капитального строительства и увеличение объемно-пространственных характеристик существующих на территории объекта культурного наследия объектов капитального строительства; проведение земляных, строительных, мелиоративных и иных работ, за исключением работ по сохранению объекта культурного наследия или его отдельных элементов, сохранению историко-градостроительной или природной среды объекта культурного наследия. 2. На территории объекта культурного наследия разрешается ведение хозяйственной деятельности, не противоречащей требованиям обеспечения сохранности объекта культурного наследия и позволяющей обеспечить функционирование объекта культурного наследия в современных условиях. 3. Требования к осуществлению деятельности в границах территории объекта культурного наследия и требования к содержанию использования территории объекта культурного наследия устанавливаются законодательством Российской Федерации и Санкт-Петербурга об объектах культурного наследия.; Реестровый номер границы: 78:34-8.332; Вид объекта реестра границ: Территория объекта культурного наследия; Вид зоны по документу: Территория объекта культурного наследия регионального значения "Могила Кондратьева Петра Васильевича (1909–1943 гг.) – Героя Советского Союза"; Тип зоны: Территория объекта культурного наследия	
78:34:0010229:3258/36	20	вид ограничения (обременения): ограничения прав на земельный участок, предусмотренные статьей 56 Земельного кодекса Российской Федерации; Срок действия: не установлен; реквизиты документа-основания: распоряжение Комитета по государственному контролю, использованию и охране памятников истории и культуры Правительства Санкт-Петербурга от 04.05.2023 № 335-рп выдан: Комитет по государственному контролю, использованию и охране памятников истории и культуры Правительства Санкт-Петербурга; Содержание ограничения (обременения): 1. На территории объекта культурного наследия запрещаются: строительство объектов капитального строительства и увеличение объемно-пространственных характеристик существующих на территории объекта культурного наследия объектов капитального строительства; проведение земляных, строительных, мелиоративных и иных работ, за исключением работ по сохранению объекта культурного наследия или его отдельных элементов, сохранению историко-градостроительной или природной среды объекта культурного наследия. 2. На территории объекта культурного наследия разрешается ведение хозяйственной деятельности, не противоречащей требованиям обеспечения сохранности объекта культурного наследия и позволяющей обеспечить функционирование объекта культурного наследия в современных условиях. 3. Требования к осуществлению деятельности в границах территории объекта культурного наследия и требования к содержанию использования территории объекта культурного наследия устанавливаются законодательством Российской Федерации и Санкт-Петербурга об объектах культурного наследия.; Реестровый номер границы: 78:34-8.339; Вид объекта реестра границ: Территория объекта культурного наследия; Вид зоны по документу: Территория объекта культурного наследия регионального значения «Могила Иванова Ивана Сергеевича (1914–1944 г.г.) – Героя Советского Союза»; Тип зоны: Территория объекта культурного наследия	
78:34:0010229:3258/37	3	вид ограничения (обременения): ограничения прав на земельный участок, предусмотренные статьей 56 Земельного кодекса	



ДОКУМЕНТ ПОДПИСАН
ЭЛЕКТРОННОЙ ПОДПИСЬЮ

Сертификат: 00BV056B7401CB38D2B3576ACDC8425108

Владелец: ФЕДЕРАЛЬНАЯ СЛУЖБА ГОСУДАРСТВЕННОЙ

РЕГИСТРАЦИИ, КАДАСТРА И КАРТОГРАФИИ

Действителен: с 27.06.2023 по 19.09.2024

полное наименование должности

инициалы, фамилия

Земельный участок			
вид объекта недвижимости			
Лист № 19 раздела 4.1	Всего листов раздела 4.1: 23	Всего разделов: 8	Всего листов выписки: 210
16.05.2024г. № КУВИ-001/2024-133407662			
Кадастровый номер:		78:34:0010229:3258	
		<p>Российской Федерации; Срок действия: не установлен; реквизиты документа-основания: распоряжение Комитета по государственному контролю, использованию и охране памятников истории и культуры Правительства Санкт-Петербурга от 04.05.2023 № 334-рп выдан: Комитет по государственному контролю, использованию и охране памятников истории и культуры Правительства Санкт-Петербурга; Содержание ограничения (обременения): 1. На территории объекта культурного наследия запрещаются: строительство объектов капитального строительства и увеличение объемно-пространственных характеристик существующих на территории объекта культурного наследия объектов капитального строительства; проведение земляных, строительных, мелиоративных и иных работ, за исключением работ по сохранению объекта культурного наследия или его отдельных элементов, сохранению историко-градостроительной или природной среды объекта культурного наследия. 2. На территории объекта культурного наследия разрешается ведение хозяйственной деятельности, не противоречащей требованиям обеспечения сохранности объекта культурного наследия и позволяющей обеспечить функционирование объекта культурного наследия в современных условиях. 3. Требования к осуществлению деятельности в границах территории объекта культурного наследия и требования к содержанию использования территории объекта культурного наследия устанавливаются законодательством Российской Федерации и Санкт-Петербурга об объектах культурного наследия.; Реестровый номер границы: 78:34-8.343; Вид объекта реестра границ: Территория объекта культурного наследия; Вид зоны по документу: Территория объекта культурного наследия регионального значения "Могила Ефимова Матвея Андреевича (1909 – 1943 гг.) – Героя Советского Союза"; Тип зоны: Территория объекта культурного наследия</p>	
78:34:0010229:3258/38	6	<p>вид ограничения (обременения): ограничения прав на земельный участок, предусмотренные статьей 56 Земельного кодекса Российской Федерации; Срок действия: не установлен; реквизиты документа-основания: распоряжение Комитета по государственному контролю, использованию и охране памятников истории и культуры Правительства Санкт-Петербурга от 04.05.2023 № 337-рп выдан: Комитет по государственному контролю, использованию и охране памятников истории и культуры Правительства Санкт-Петербурга; Содержание ограничения (обременения): 1. На территории объекта культурного наследия запрещаются: строительство объектов капитального строительства и увеличение объемно-пространственных характеристик существующих на территории объекта культурного наследия объектов капитального строительства; проведение земляных, строительных, мелиоративных и иных работ, за исключением работ по сохранению объекта культурного наследия или его отдельных элементов, сохранению историко-градостроительной или природной среды объекта культурного наследия. 2. На территории объекта культурного наследия разрешается ведение хозяйственной деятельности, не противоречащей требованиям обеспечения сохранности объекта культурного наследия и позволяющей обеспечить функционирование объекта культурного наследия в современных условиях. 3. Требования к осуществлению деятельности в границах территории объекта культурного наследия и требования к содержанию использования территории объекта культурного наследия устанавливаются законодательством Российской Федерации и Санкт-Петербурга об объектах культурного наследия.; Реестровый номер границы:</p>	

	<p>ДОКУМЕНТ ПОДПИСАН ЭЛЕКТРОННОЙ ПОДПИСЬЮ</p>	
Сертификат: 00BV056B7401CB38D2B3576ACDC8425108	Владелец: ФЕДЕРАЛЬНАЯ СЛУЖБА ГОСУДАРСТВЕННОЙ РЕГИСТРАЦИИ, КАДАСТРА И КАРТОГРАФИИ	инициалы, фамилия
полное наименование должности	Действителен: с 27.06.2023 по 19.09.2024	

Земельный участок			
вид объекта недвижимости			
Лист № 20 раздела 4.1	Всего листов раздела 4.1: 23	Всего разделов: 8	Всего листов выписки: 210
16.05.2024г. № КУВИ-001/2024-133407662			
Кадастровый номер:		78:34:0010229:3258	
		78:34-8.340; Вид объекта реестра границ: Территория объекта культурного наследия; Вид зоны по документу: Территория объекта культурного наследия регионального значения "Могила Пинчука Григория Сергеевича (1912-1944 г.г.) - Героя Советского Союза"; Тип зоны: Территория объекта культурного наследия	
78:34:0010229:3258/39	255	вид ограничения (обременения): ограничения прав на земельный участок, предусмотренные статьей 56 Земельного кодекса Российской Федерации; Срок действия: не установлен; реквизиты документа-основания: распоряжение Комитета по государственному контролю, использованию и охране памятников истории и культуры Правительства Санкт-Петербурга от 05.06.2023 № 415-рп выдан: Комитет по государственному контролю, использованию и охране памятников истории и культуры Правительства Санкт-Петербурга; Содержание ограничения (обременения): 1. На территории объекта культурного наследия запрещаются: строительство объектов капитального строительства и увеличение объемно-пространственных характеристик существующих на территории объекта культурного наследия объектов капитального строительства; проведение земляных, строительных, мелиоративных и иных работ, за исключением работ по сохранению объекта культурного наследия или его отдельных элементов, сохранению историко-градостроительной или природной среды объекта культурного наследия. 2. На территории объекта культурного наследия разрешается ведение хозяйственной деятельности, не противоречащей требованиям обеспечения сохранности объекта культурного наследия и позволяющей обеспечить функционирование объекта культурного наследия в современных условиях. 3. Требования к осуществлению деятельности в границах территории объекта культурного наследия и требования к содержанию использования территории объекта культурного наследия устанавливаются законодательством Российской Федерации и Санкт-Петербурга об объектах культурного наследия.; Реестровый номер границы: 78:34-8.356; Вид объекта реестра границ: Территория объекта культурного наследия; Вид зоны по документу: Территория объекта культурного наследия регионального значения "Братское воинское захоронение и могилы воинов Советской Армии, погибших в годы Великой Отечественной войны 1941–1945 гг."; Тип зоны: Территория объекта культурного наследия	
78:34:0010229:3258/40	374451	вид ограничения (обременения): ограничения прав на земельный участок, предусмотренные статьей 56 Земельного кодекса Российской Федерации; Срок действия: не установлен; реквизиты документа-основания: распоряжение Федерального агентства водных ресурсов Невско-Ладожского бассейнового водного управления от 30.03.2018 № 29 выдан: Федеральное агентство водных ресурсов Невско-ладожское бассейновое водное управление; Содержание ограничения (обременения): В границах зон затопления в соответствии с законодательством Российской Федерации о градостроительной деятельности отнесенных к зонам с особыми условиями использования территорий, запрещаются: 1) размещение новых населенных пунктов и строительство объектов капитального строительства без обеспечения инженерной защиты таких населенных пунктов и объектов от затопления, подтопления; 2) использование сточных вод в целях регулирования плодородия почв; 3) размещение кладбищ, скотомогильников, объектов размещения отходов производства и потребления, химических, взрывчатых, токсичных, отравляющих и ядовитых веществ, пунктов хранения и захоронения радиоактивных отходов; 4) осуществление авиационных мер	



ДОКУМЕНТ ПОДПИСАН
ЭЛЕКТРОННОЙ ПОДПИСЬЮ

Сертификат: 00ВВ056В7401СВ38Д2В3576АСДС8425108

Владелец: ФЕДЕРАЛЬНАЯ СЛУЖБА ГОСУДАРСТВЕННОЙ

РЕГИСТРАЦИИ, КАДАСТРА И КАРТОГРАФИИ

Действителен: с 27.06.2023 по 19.09.2024

полное наименование должности

инициалы, фамилия

Земельный участок			
вид объекта недвижимости			
Лист № 21 раздела 4.1	Всего листов раздела 4.1: 23	Всего разделов: 8	Всего листов выписки: 210
16.05.2024г. № КУВИ-001/2024-133407662			
Кадастровый номер:		78:34:0010229:3258	
		по борьбе с вредными организмами.; Реестровый номер границы: 78:00-6.412; Вид объекта реестра границ: Зона с особыми условиями использования территории; Вид зоны по документу: Зона затопления на территории Санкт-Петербурга от Финского залива и Невской губы; Тип зоны: Иная зона с особыми условиями использования территории	
78:34:0010229:3258/41	29	вид ограничения (обременения): ограничения прав на земельный участок, предусмотренные статьей 56 Земельного кодекса Российской Федерации; Срок действия: не установлен; реквизиты документа-основания: распоряжение Комитета по государственному контролю, использованию и охране памятников истории и культуры Правительства Санкт-Петербурга от 07.11.2022 № 441-рп выдан: Комитет по государственному контролю, использованию и охране памятников истории и культуры Правительства Санкт-Петербурга; Содержание ограничения (обременения): 1. На территории памятника запрещается строительство объектов капитального строительства и увеличение объемно-пространственных характеристик, существующих на территории памятника объектов капитального строительства; проведение земляных, строительных, мелиоративных и иных работ, за исключением работ по сохранению объекта культурного наследия или его отдельных элементов, сохранению историко-градостроительной или природной среды объекта культурного наследия 2. На территории памятника разрешается ведение хозяйственной деятельности, не противоречащей требованиям обеспечения сохранности объекта культурного наследия и позволяющей обеспечить функционирование объекта культурного наследия в современных условиях. 3. Работы по сохранению объекта культурного наследия производятся на основании письменного разрешения и задания на проведение указанных работ, выданных органом исполнительной власти субъекта Российской Федерации, уполномоченным в области сохранения, использования, популяризации и государственной охраны объектов культурного наследия. ; Реестровый номер границы: 78:34-8.210; Вид объекта реестра границ: Территория объекта культурного наследия; Вид зоны по документу: Территория объекта культурного наследия федерального значения "Братская могила артиллеристов, погибших во время взрыва на батарее "Константин" 30 ноября 1898 г."; Тип зоны: Территория объекта культурного наследия	
78:34:0010229:3258/42	19716	вид ограничения (обременения): ограничения прав на земельный участок, предусмотренные статьей 56 Земельного кодекса Российской Федерации; Срок действия: не установлен; реквизиты документа-основания: закон Санкт-Петербурга «О границах объединенных зон охраны объектов культурного наследия, расположенных на территории Санкт-Петербурга, режимах использования земель и требованиях к градостроительным регламентам в границах указанным зон. от 19.01.2009 № 820-7 выдан: Комитет по государственному контролю, использованию и охране памятников истории и культуры Правительства Санкт-Петербурга; Содержание ограничения (обременения): РЕЖИМЫ ИСПОЛЬЗОВАНИЯ ЗЕМЕЛЬ И ТРЕБОВАНИЯ К ГРАДОСТРОИТЕЛЬНЫМ РЕГЛАМЕНТАМ В ГРАНИЦАХ ОБЪЕДИНЕННЫХ ЗОН ОХРАНЫ ОБЪЕКТОВ КУЛЬТУРНОГО НАСЛЕДИЯ, РАСПОЛОЖЕННЫХ НА ТЕРРИТОРИИ САНКТ-ПЕТЕРБУРГА установлены Законом Санкт-Петербурга от 19 января 2009 г. № 820-7.; Реестровый номер границы: 78:00-6.1223; Вид объекта реестра границ: Зона с особыми условиями использования территории; Вид зоны по документу:	



ДОКУМЕНТ ПОДПИСАН
ЭЛЕКТРОННОЙ ПОДПИСЬЮ

Сертификат: 00BV056B7401CB38D2B3576ACDC8425108

Владелец: ФЕДЕРАЛЬНАЯ СЛУЖБА ГОСУДАРСТВЕННОЙ

РЕГИСТРАЦИИ, КАДАСТРА И КАРТОГРАФИИ

Действителен: с 27.06.2023 по 19.09.2024

полное наименование должности

инициалы, фамилия

Земельный участок			
вид объекта недвижимости			
Лист № 22 раздела 4.1	Всего листов раздела 4.1: 23	Всего разделов: 8	Всего листов выписки: 210
16.05.2024г. № КУВИ-001/2024-133407662			
Кадастровый номер:		78:34:0010229:3258	
		Единая зона охраняемого природного ландшафта объектов культурного наследия, расположенных за пределами исторически сложившихся центральных районов Санкт-Петербурга (ЗОЛ); Тип зоны: Зона охраны объекта культурного наследия	
78:34:0010229:3258/43	16	вид ограничения (обременения): ограничения прав на земельный участок, предусмотренные статьей 56 Земельного кодекса Российской Федерации; Срок действия: не установлен; реквизиты документа-основания: распоряжение Комитета по государственному контролю, использованию и охране памятников истории и культуры Правительства Санкт-Петербурга от 08.11.2022 № 450-рп выдан: Председатель Комитета Макаров С.В.; Содержание ограничения (обременения): 1. На территории объекта культурного наследия запрещается строительство объектов капитального строительства и увеличение объемно-пространственных характеристик, существующих на территории памятника или ансамбля объектов капитального строительства; проведение земляных, строительных, мелиоративных и иных работ, за исключением работ по сохранению объекта культурного наследия или его отдельных элементов, сохранению историко-градостроительной или природной среды объекта культурного наследия. 2. На территории объекта культурного наследия разрешается ведение хозяйственной деятельности, не противоречащей требованиям обеспечения сохранности объекта культурного наследия и позволяющей обеспечить функционирование объекта культурного наследия в современных условиях. 3. Требования к осуществлению деятельности в границах территории объекта культурного наследия и требования к содержанию и использованию территории объекта культурного наследия устанавливаются законодательством Российской Федерации и Санкт-Петербурга об объектах культурного наследия.; Реестровый номер границы: 78:34-8.208; Вид объекта реестра границ: Территория объекта культурного наследия; Вид зоны по документу: Территория объекта культурного наследия регионального значения "Братская могила моряков старшего лейтенанта Н.И. Каплунова, старшины 2-й статьи А.Н. Ивченко и краснофлотца Г.И. Дворянкина, погибших 24.05.43"; Тип зоны: Территория объекта культурного наследия	
78:34:0010229:3258/44	440	вид ограничения (обременения): ограничения прав на земельный участок, предусмотренные статьей 56 Земельного кодекса Российской Федерации; Срок действия: не установлен; реквизиты документа-основания: распоряжение Комитета по государственному контролю, использованию и охране памятников истории и культуры Правительства Санкт-Петербурга от 08.11.2022 № 451-рп выдан: Председатель Комитета Макаров С.В.; Содержание ограничения (обременения): 1. На территории объекта культурного наследия запрещается строительство объектов капитального строительства и увеличение объемно-пространственных характеристик, существующих на территории памятника или ансамбля объектов капитального строительства; проведение земляных, строительных, мелиоративных и иных работ, за исключением работ по сохранению объекта культурного наследия или его отдельных элементов, сохранению историко-градостроительной или природной среды объекта культурного наследия. 2. На территории объекта культурного наследия разрешается ведение хозяйственной деятельности, не противоречащей требованиям обеспечения сохранности объекта культурного наследия и позволяющей обеспечить функционирование объекта культурного наследия в современных условиях. 3. Требования к осуществлению	



ДОКУМЕНТ ПОДПИСАН
ЭЛЕКТРОННОЙ ПОДПИСЬЮ

Сертификат: 00BV056B7401CB38D2B3576ACDC8425108

Владелец: ФЕДЕРАЛЬНАЯ СЛУЖБА ГОСУДАРСТВЕННОЙ

РЕГИСТРАЦИИ, КАДАСТРА И КАРТОГРАФИИ

Действителен: с 27.06.2023 по 19.09.2024

полное наименование должности

инициалы, фамилия

Земельный участок			
вид объекта недвижимости			
Лист № 23 раздела 4.1	Всего листов раздела 4.1: 23	Всего разделов: 8	Всего листов выписки: 210
16.05.2024г. № КУВИ-001/2024-133407662			
Кадастровый номер:		78:34:0010229:3258	
		<p>деятельности в границах территории объекта культурного наследия и требования к содержанию и использованию территории объекта культурного наследия устанавливаются законодательством Российской Федерации и Санкт-Петербурга об объектах культурного наследия.; Реестровый номер границы: 78:34-8.207; Вид объекта реестра границ: Территория объекта культурного наследия; Вид зоны по документу: Территория объекта культурного наследия регионального значения "Братская могила членов экипажа линкора "Марат", погибших в период Великой Отечественной войны"; Тип зоны: Территория объекта культурного наследия</p>	

полное наименование должности		ДОКУМЕНТ ПОДПИСАН	инициалы, фамилия
		ЭЛЕКТРОННОЙ ПОДПИСЬЮ	
	Сертификат: 00ВВ056В7401СВ38D2В3576АСDС8425108 Владелец: ФЕДЕРАЛЬНАЯ СЛУЖБА ГОСУДАРСТВЕННОЙ РЕГИСТРАЦИИ, КАДАСТРА И КАРТОГРАФИИ Действителен: с 27.06.2023 по 19.09.2024		

Выписка из Единого государственного реестра недвижимости об объекте недвижимости

Сведения о частях земельного участка

Земельный участок			
вид объекта недвижимости			

Лист № 1 раздела 4.2	Всего листов раздела 4.2: 114	Всего разделов: 8	Всего листов выписки: 210
----------------------	-------------------------------	-------------------	---------------------------

16.05.2024г. № КУВИ-001/2024-133407662

Кадастровый номер: 78:34:0010229:3258

Сведения о характерных точках границы части (частей) земельного участка

Учетный номер части: 78:34:0010229:3258/1

Система координат СК-1964

Номер точки	Координаты, м		Описание закрепления на местности	Средняя квадратичная погрешность определения координат характерных точек границ земельного участка, м
	X	Y		
1	2	3	4	5
1	103238.47	79891.1	-	0.1
2	103239.21	79892.29	-	0.1
3	103239.55	79892.96	-	0.1
4	103249.88	79912.75	-	0.1
5	103260.34	79929.1	-	0.1
6	103262.34	79932.66	-	0.1
7	103264.12	79936.44	-	0.1
8	103265.57	79940.33	-	0.1
9	103266.01	79941.44	-	0.1
10	103271.13	79958.34	-	0.1
11	103272.02	79961.46	-	0.1
12	103272.6	79964.56	-	0.1
13	103273.02	79967.8	-	0.1
14	103281.47	79980.36	-	0.1
15	103284.92	79982.7	-	0.1
16	103286.65	79984.07	-	0.1
17	103276.72	79999.29	-	0.1
18	103282.18	80002.82	-	0.1
19	103291.62	79988.45	-	0.1
20	103294.03	79991.15	-	0.1
21	103295.59	79993.15	-	0.1

	 <p>ДОКУМЕНТ ПОДПИСАН ЭЛЕКТРОННОЙ ПОДПИСЬЮ</p> <p>Сертификат: 00BV056B7401CB38D2B3576ACDC8425108 Владелец: ФЕДЕРАЛЬНАЯ СЛУЖБА ГОСУДАРСТВЕННОЙ РЕГИСТРАЦИИ, КАДАСТРА И КАРТОГРАФИИ Действителен: с 27.06.2023 по 19.09.2024</p>	
полное наименование должности	инициалы, фамилия	

Земельный участок

вид объекта недвижимости

Лист № 2 раздела 4.2

Всего листов раздела 4.2: 114

Всего разделов: 8

Всего листов выписки: 210

16.05.2024г. № КУВИ-001/2024-133407662

Кадастровый номер:

78:34:0010229:3258

1	2	3	4	5
22	103303.55	80003.73	-	0.1
23	103299.25	80003.28	-	0.1
24	103299.42	80001.29	-	0.1
25	103292.85	80000.66	-	0.1
26	103291.54	80000.68	-	0.1
27	103291.39	80002.53	-	0.1
28	103290.26	80002.42	-	0.1
29	103287.59	80006.64	-	0.1
30	103287.44	80008.66	-	0.1
31	103291.96	80009.21	-	0.1
32	103293.82	80010.15	-	0.1
33	103293.24	80010.96	-	0.1
34	103293.76	80011.34	-	0.1
35	103295.1	80009.48	-	0.1
36	103298.31	80009.75	-	0.1
37	103300.24	80010.8	-	0.1
38	103299.88	80011.4	-	0.1
39	103300.43	80011.71	-	0.1
40	103301.38	80010.13	-	0.1
41	103305.06	80010.46	-	0.1
42	103306.9	80011.41	-	0.1
43	103306.46	80012	-	0.1
44	103307	80012.4	-	0.1
45	103308.12	80010.88	-	0.1
46	103308.83	80010.95	-	0.1
47	103309.6	80011.94	-	0.1
48	103317.44	80024.23	-	0.1
49	103301.71	80021.21	-	0.1
50	103277.7	80016.23	-	0.1



ДОКУМЕНТ ПОДПИСАН
ЭЛЕКТРОННОЙ ПОДПИСЬЮ

Сертификат: 00ВВ056В7401СВ38D2В3576АСDC8425108

Владелец: ФЕДЕРАЛЬНАЯ СЛУЖБА ГОСУДАРСТВЕННОЙ

РЕГИСТРАЦИИ, КАДАСТРА И КАРТОГРАФИИ

Действителен: с 27.06.2023 по 19.09.2024

полное наименование должности

инициалы, фамилия

Земельный участок

вид объекта недвижимости

Лист № 3 раздела 4.2

Всего листов раздела 4.2: 114

Всего разделов: 8

Всего листов выписки: 210

16.05.2024г. № КУВИ-001/2024-133407662

Кадастровый номер:

78:34:0010229:3258

1	2	3	4	5
51	103270.42	80024.16	-	0.1
52	103263.88	80019.04	-	0.1
53	103265.66	80016.98	-	0.1
54	103268.74	80018.83	-	0.1
55	103270.42	80015.97	-	0.1
56	103272.18	80017.03	-	0.1
57	103272.85	80015.9	-	0.1
58	103271.1	80014.81	-	0.1
59	103272.72	80012.12	-	0.1
60	103269.68	80010.31	-	0.1
61	103273.8	80003.41	-	0.1
62	103258.45	79990.39	-	0.1
63	103257.07	79987.87	-	0.1
64	103253.09	79971.16	-	0.1
65	103245.73	79949.52	-	0.1
66	103240.21	79936.12	-	0.1
67	103236.86	79925.12	-	0.1
68	103234.94	79910.68	-	0.1
69	103235.92	79902.04	-	0.1
1	103238.47	79891.1	-	0.1



ДОКУМЕНТ ПОДПИСАН
ЭЛЕКТРОННОЙ ПОДПИСЬЮ

Сертификат: 00ВВ056В7401СВ38D2В3576АСDС8425108

Владелец: ФЕДЕРАЛЬНАЯ СЛУЖБА ГОСУДАРСТВЕННОЙ

РЕГИСТРАЦИИ, КАДАСТРА И КАРТОГРАФИИ

Действителен: с 27.06.2023 по 19.09.2024

полное наименование должности

инициалы, фамилия

Земельный участок

вид объекта недвижимости

Лист № 4 раздела 4.2

Всего листов раздела 4.2: 114

Всего разделов: 8

Всего листов выписки: 210

16.05.2024г. № КУВИ-001/2024-133407662

Кадастровый номер:

78:34:0010229:3258

Сведения о характерных точках границы части (частей) земельного участка

Учетный номер части: 78:34:0010229:3258/2

Система координат СК-1964

Номер точки	Координаты, м		Описание закрепления на местности	Средняя квадратичная погрешность определения координат характерных точек границ земельного участка, м
	X	Y		
1	2	3	4	5
1	103273.8	80003.41	-	0.1
2	103258.45	79990.39	-	0.1
3	103257.07	79987.87	-	0.1
4	103253.09	79971.16	-	0.1
5	103245.73	79949.52	-	0.1
6	103240.21	79936.12	-	0.1
7	103236.86	79925.12	-	0.1
8	103234.94	79910.68	-	0.1
9	103235.92	79902.04	-	0.1
10	103238.47	79891.1	-	0.1
11	103239.21	79892.29	-	0.1
12	103239.55	79892.96	-	0.1
13	103249.88	79912.75	-	0.1
14	103260.34	79929.1	-	0.1
15	103262.34	79932.66	-	0.1
16	103264.12	79936.44	-	0.1
17	103265.57	79940.33	-	0.1
18	103266.01	79941.44	-	0.1
19	103271.13	79958.34	-	0.1
20	103272.02	79961.46	-	0.1
21	103272.27	79962.89	-	0.1
22	103282.47	79908.08	-	0.1
23	103291.7	79867.83	-	0.1
24	103304.26	79828.47	-	0.1



ДОКУМЕНТ ПОДПИСАН
ЭЛЕКТРОННОЙ ПОДПИСЬЮ

Сертификат: 00BV056B7401CB38D2B3576ACDC8425108

Владелец: ФЕДЕРАЛЬНАЯ СЛУЖБА ГОСУДАРСТВЕННОЙ

РЕГИСТРАЦИИ, КАДАСТРА И КАРТОГРАФИИ

Действителен: с 27.06.2023 по 19.09.2024

полное наименование должности

инициалы, фамилия

Земельный участок

вид объекта недвижимости

Лист № 5 раздела 4.2

Всего листов раздела 4.2: 114

Всего разделов: 8

Всего листов выписки: 210

16.05.2024г. № КУВИ-001/2024-133407662

Кадастровый номер:

78:34:0010229:3258

1	2	3	4	5
25	103319.94	79790.22	-	0.1
26	103338.85	79753.41	-	0.1
27	103340.07	79743.07	-	0.1
28	103339	79731.78	-	0.1
29	103365.71	79687.46	-	0.1
30	103395.59	79639.75	-	0.1
31	103421.76	79598.24	-	0.1
32	103454.26	79547.41	-	0.1
33	103470.38	79520.03	-	0.1
34	103478.27	79504.75	-	0.1
35	103485.26	79488.97	-	0.1
36	103497.09	79465.88	-	0.1
37	103507.84	79445.53	-	0.1
38	103518.04	79424.92	-	0.1
39	103529.81	79401.8	-	0.1
40	103544.1	79370.39	-	0.1
41	103555.62	79345.37	-	0.1
42	103564.95	79326.16	-	0.1
43	103575.93	79303.04	-	0.1
44	103595.96	79261	-	0.1
45	103597.67	79258.62	-	0.1
46	103603.8	79248.61	-	0.1
47	103608.68	79241.38	-	0.1
48	103619.4	79227.42	-	0.1
49	103628.29	79220.46	-	0.1
50	103633.72	79212.06	-	0.1
51	103648.04	79197.35	-	0.1
52	103662.86	79183.46	-	0.1
53	103673.68	79173.73	-	0.1



ДОКУМЕНТ ПОДПИСАН
ЭЛЕКТРОННОЙ ПОДПИСЬЮ

Сертификат: 00ВВ056В7401СВ38D2В3576АСDС8425108

Владелец: ФЕДЕРАЛЬНАЯ СЛУЖБА ГОСУДАРСТВЕННОЙ

РЕГИСТРАЦИИ, КАДАСТРА И КАРТОГРАФИИ

Действителен: с 27.06.2023 по 19.09.2024

полное наименование должности

инициалы, фамилия

Земельный участок

вид объекта недвижимости

Лист № 6 раздела 4.2

Всего листов раздела 4.2: 114

Всего разделов: 8

Всего листов выписки: 210

16.05.2024г. № КУВИ-001/2024-133407662

Кадастровый номер:

78:34:0010229:3258

1	2	3	4	5
54	103687.1	79162.5	-	0.1
55	103689.35	79159.88	-	0.1
56	103702.09	79149.05	-	0.1
57	103725.49	79116.54	-	0.1
58	103738.76	79104.26	-	0.1
59	103740.5	79100.28	-	0.1
60	103744.33	79095.12	-	0.1
61	103747.88	79091.38	-	0.1
62	103759.81	79099.79	-	0.1
63	103782.74	79117.52	-	0.1
64	103796.55	79130.22	-	0.1
65	103822.68	79142.96	-	0.1
66	103834.51	79143.75	-	0.1
67	103861.34	79160.7	-	0.1
68	103894.22	79233.48	-	0.1
69	104006.09	79244.52	-	0.1
70	103985.12	79259.55	-	0.1
71	103964.97	79284.65	-	0.1
72	103942.48	79299.49	-	0.1
73	103923.75	79296.08	-	0.1
74	103907.04	79282.19	-	0.1
75	103877.35	79272.48	-	0.1
76	103859.2	79308.09	-	0.1
77	103846.66	79327.91	-	0.1
78	103796.64	79350.95	-	0.1
79	103783.79	79382.66	-	0.1
80	103799.64	79407.68	-	0.1
81	103906.33	79432.43	-	0.1
82	103926.29	79441.51	-	0.1



ДОКУМЕНТ ПОДПИСАН
ЭЛЕКТРОННОЙ ПОДПИСЬЮ

Сертификат: 00ВВ056В7401СВ38D2В3576АСDC8425108

Владелец: ФЕДЕРАЛЬНАЯ СЛУЖБА ГОСУДАРСТВЕННОЙ

РЕГИСТРАЦИИ, КАДАСТРА И КАРТОГРАФИИ

Действителен: с 27.06.2023 по 19.09.2024

полное наименование должности

инициалы, фамилия

Земельный участок

вид объекта недвижимости

Лист № 7 раздела 4.2

Всего листов раздела 4.2: 114

Всего разделов: 8

Всего листов выписки: 210

16.05.2024г. № КУВИ-001/2024-133407662

Кадастровый номер:

78:34:0010229:3258

1	2	3	4	5
83	103934.96	79460.41	-	0.1
84	103937.38	79487.92	-	0.1
85	103922.1	79506.9	-	0.1
86	103897.34	79555.86	-	0.1
87	103884.26	79563.05	-	0.1
88	103831.81	79560.05	-	0.1
89	103804.48	79577.79	-	0.1
90	103808.01	79607.79	-	0.1
91	103858.24	79653.35	-	0.1
92	103864.3	79675.47	-	0.1
93	103875.33	79695.91	-	0.1
94	103866.75	79731.03	-	0.1
95	103817.55	79786.42	-	0.1
96	103816.9	79819.03	-	0.1
97	103830.77	79846.12	-	0.1
98	103842.2	79852.14	-	0.1
99	103841.71	79852.76	-	0.1
100	103805.36	79929.25	-	0.1
101	103795.8	79941.3	-	0.1
102	103753.19	80017.31	-	0.1
103	103745.97	80041.12	-	0.1
104	103736.25	80093.11	-	0.1
105	103735.56	80119.68	-	0.1
106	103735.05	80139.29	-	0.1
107	103717.59	80140.85	-	0.1
108	103680.22	80142.5	-	0.1
109	103657.25	80138.79	-	0.1
110	103631.16	80129.28	-	0.1
111	103612.99	80130.61	-	0.1



ДОКУМЕНТ ПОДПИСАН
ЭЛЕКТРОННОЙ ПОДПИСЬЮ

Сертификат: 00ВВ056В7401СВ38D2В3576АСDС8425108

Владелец: ФЕДЕРАЛЬНАЯ СЛУЖБА ГОСУДАРСТВЕННОЙ

РЕГИСТРАЦИИ, КАДАСТРА И КАРТОГРАФИИ

Действителен: с 27.06.2023 по 19.09.2024

полное наименование должности

инициалы, фамилия

Земельный участок

вид объекта недвижимости

Лист № 8 раздела 4.2

Всего листов раздела 4.2: 114

Всего разделов: 8

Всего листов выписки: 210

16.05.2024г. № КУВИ-001/2024-133407662

Кадастровый номер:

78:34:0010229:3258

1	2	3	4	5
112	103578.9	80133	-	0.1
113	103549.54	80134.64	-	0.1
114	103523.65	80136.12	-	0.1
115	103483.85	80136.33	-	0.1
116	103489.98	80117.32	-	0.1
117	103472.44	80107.43	-	0.1
118	103447.26	80093.35	-	0.1
119	103428.4	80078.83	-	0.1
120	103403.66	80061.46	-	0.1
121	103382.12	80044.64	-	0.1
122	103360.82	80027.36	-	0.1
123	103368.86	80013.64	-	0.1
124	103349.71	80000.4	-	0.1
125	103334.43	80018.39	-	0.1
126	103325.25	80025.73	-	0.1
127	103301.71	80021.21	-	0.1
128	103277.7	80016.23	-	0.1
129	103270.42	80024.16	-	0.1
130	103263.88	80019.04	-	0.1
131	103265.66	80016.98	-	0.1
132	103268.74	80018.83	-	0.1
133	103270.42	80015.97	-	0.1
134	103272.18	80017.03	-	0.1
135	103272.85	80015.9	-	0.1
136	103271.1	80014.81	-	0.1
137	103272.72	80012.12	-	0.1
138	103269.68	80010.31	-	0.1
1	103273.8	80003.41	-	0.1
1	103276.72	79999.29	-	0.1



ДОКУМЕНТ ПОДПИСАН
ЭЛЕКТРОННОЙ ПОДПИСЬЮ

Сертификат: 00ВВ056В7401СВ38D2В3576АСDC8425108

Владелец: ФЕДЕРАЛЬНАЯ СЛУЖБА ГОСУДАРСТВЕННОЙ

РЕГИСТРАЦИИ, КАДАСТРА И КАРТОГРАФИИ

Действителен: с 27.06.2023 по 19.09.2024

полное наименование должности

инициалы, фамилия

Земельный участок

вид объекта недвижимости

Лист № 9 раздела 4.2

Всего листов раздела 4.2: 114

Всего разделов: 8

Всего листов выписки: 210

16.05.2024г. № КУВИ-001/2024-133407662

Кадастровый номер:

78:34:0010229:3258

1	2	3	4	5
2	103282.18	80002.82	-	0.1
3	103294.68	79983.79	-	0.1
4	103297.05	79985.31	-	0.1
5	103298.44	79983.18	-	0.1
6	103298.02	79982.91	-	0.1
7	103299.42	79980.68	-	0.1
8	103307	79985.76	-	0.1
9	103306.55	79986.46	-	0.1
10	103311.59	79989.77	-	0.1
11	103310.66	79991.16	-	0.1
12	103311.12	79991.87	-	0.1
13	103315.24	79994.54	-	0.1
14	103316.12	79994.69	-	0.1
15	103317	79993.34	-	0.1
16	103321.63	79996.4	-	0.1
17	103315.92	80005.04	-	0.1
18	103299.25	80003.28	-	0.1
19	103299.42	80001.29	-	0.1
20	103292.85	80000.66	-	0.1
21	103291.54	80000.68	-	0.1
22	103291.39	80002.53	-	0.1
23	103290.26	80002.42	-	0.1
24	103287.59	80006.64	-	0.1
25	103287.44	80008.66	-	0.1
26	103291.96	80009.21	-	0.1
27	103293.82	80010.15	-	0.1
28	103293.24	80010.96	-	0.1
29	103293.76	80011.34	-	0.1
30	103295.1	80009.48	-	0.1



ДОКУМЕНТ ПОДПИСАН
ЭЛЕКТРОННОЙ ПОДПИСЬЮ

Сертификат: 00ВВ056В7401СВ38D2В3576АСDC8425108

Владелец: ФЕДЕРАЛЬНАЯ СЛУЖБА ГОСУДАРСТВЕННОЙ

РЕГИСТРАЦИИ, КАДАСТРА И КАРТОГРАФИИ

Действителен: с 27.06.2023 по 19.09.2024

полное наименование должности

инициалы, фамилия

Земельный участок

вид объекта недвижимости

Лист № 10 раздела 4.2

Всего листов раздела 4.2: 114

Всего разделов: 8

Всего листов выписки: 210

16.05.2024г. № КУВИ-001/2024-133407662

Кадастровый номер:

78:34:0010229:3258

1	2	3	4	5
31	103298.31	80009.75	-	0.1
32	103300.24	80010.8	-	0.1
33	103299.88	80011.4	-	0.1
34	103300.43	80011.71	-	0.1
35	103301.38	80010.13	-	0.1
36	103305.06	80010.46	-	0.1
37	103306.9	80011.41	-	0.1
38	103306.46	80012	-	0.1
39	103307	80012.4	-	0.1
40	103308.12	80010.88	-	0.1
41	103311.61	80011.22	-	0.1
42	103313.78	80011.98	-	0.1
43	103313.3	80012.83	-	0.1
44	103313.86	80013.15	-	0.1
45	103314.8	80011.58	-	0.1
46	103319.27	80011.98	-	0.1
47	103321.55	80008.53	-	0.1
48	103325.07	80010.69	-	0.1
49	103326.49	80008.42	-	0.1
50	103323.1	80006.16	-	0.1
51	103330.7	79994.47	-	0.1
52	103321.6	79988.42	-	0.1
53	103323.92	79984.76	-	0.1
54	103321.5	79983.22	-	0.1
55	103319.22	79986.88	-	0.1
56	103310.18	79981	-	0.1
57	103309.87	79981.51	-	0.1
58	103300.31	79975.11	-	0.1
59	103300.64	79974.62	-	0.1



ДОКУМЕНТ ПОДПИСАН
ЭЛЕКТРОННОЙ ПОДПИСЬЮ

Сертификат: 00ВВ056В7401СВ38D2В3576АСDC8425108

Владелец: ФЕДЕРАЛЬНАЯ СЛУЖБА ГОСУДАРСТВЕННОЙ

РЕГИСТРАЦИИ, КАДАСТРА И КАРТОГРАФИИ

Действителен: с 27.06.2023 по 19.09.2024

полное наименование должности

инициалы, фамилия

Земельный участок

вид объекта недвижимости

Лист № 11 раздела 4.2

Всего листов раздела 4.2: 114

Всего разделов: 8

Всего листов выписки: 210

16.05.2024г. № КУВИ-001/2024-133407662

Кадастровый номер:

78:34:0010229:3258

1	2	3	4	5
60	103295.06	79971.2	-	0.1
1	103276.72	79999.29	-	0.1
1	103578.83	79673.1	-	0.1
2	103583.94	79668.11	-	0.1
3	103585.3	79669.5	-	0.1
4	103587.94	79666.83	-	0.1
5	103586.62	79665.5	-	0.1
6	103591.14	79661.07	-	0.1
7	103572.42	79642.02	-	0.1
8	103560.07	79654.19	-	0.1
1	103578.83	79673.1	-	0.1
1	103442.99	79848.52	-	0.1
2	103446.94	79847.96	-	0.1
3	103446.42	79844.31	-	0.1
4	103442.42	79844.89	-	0.1
1	103442.99	79848.52	-	0.1
1	103534.04	79659.66	-	0.1
2	103540.1	79660.96	-	0.1
3	103541.05	79656.04	-	0.1
4	103534.99	79654.76	-	0.1
1	103534.04	79659.66	-	0.1
1	103555.55	79718.5	-	0.1
2	103560	79721.33	-	0.1
3	103564.09	79718.53	-	0.1
4	103567.98	79711.76	-	0.1
5	103566.89	79711.11	-	0.1
6	103568.42	79708.55	-	0.1
7	103567.65	79708.03	-	0.1
8	103568.15	79707.03	-	0.1



ДОКУМЕНТ ПОДПИСАН
ЭЛЕКТРОННОЙ ПОДПИСЬЮ

Сертификат: 00ВВ056В7401СВ38D2В3576АСDС8425108

Владелец: ФЕДЕРАЛЬНАЯ СЛУЖБА ГОСУДАРСТВЕННОЙ

РЕГИСТРАЦИИ, КАДАСТРА И КАРТОГРАФИИ

Действителен: с 27.06.2023 по 19.09.2024

полное наименование должности

инициалы, фамилия

Земельный участок

вид объекта недвижимости

Лист № 12 раздела 4.2

Всего листов раздела 4.2: 114

Всего разделов: 8

Всего листов выписки: 210

16.05.2024г. № КУВИ-001/2024-133407662

Кадастровый номер:

78:34:0010229:3258

1	2	3	4	5
9	103564.07	79704.62	-	0.1
10	103563.44	79705.59	-	0.1
11	103562.57	79705.12	-	0.1
12	103561.11	79707.7	-	0.1
13	103559.95	79707.05	-	0.1
14	103556.05	79713.77	-	0.1
1	103555.55	79718.5	-	0.1
1	103544.88	79669.18	-	0.1
2	103547.43	79669.59	-	0.1
3	103547.61	79668.52	-	0.1
4	103549.1	79668.8	-	0.1
5	103549.66	79665.72	-	0.1
6	103545.57	79665.01	-	0.1
1	103544.88	79669.18	-	0.1
1	103698.38	79696.69	-	0.1
2	103703.21	79698.49	-	0.1
3	103704.94	79693.67	-	0.1
4	103700.16	79691.91	-	0.1
1	103698.38	79696.69	-	0.1



ДОКУМЕНТ ПОДПИСАН
ЭЛЕКТРОННОЙ ПОДПИСЬЮ

Сертификат: 00ВВ056В7401СВ38D2В3576АСDС8425108

Владелец: ФЕДЕРАЛЬНАЯ СЛУЖБА ГОСУДАРСТВЕННОЙ

РЕГИСТРАЦИИ, КАДАСТРА И КАРТОГРАФИИ

Действителен: с 27.06.2023 по 19.09.2024

полное наименование должности

инициалы, фамилия

Земельный участок			
вид объекта недвижимости			
Лист № 13 раздела 4.2	Всего листов раздела 4.2: 114	Всего разделов: 8	Всего листов выписки: 210

16.05.2024г. № КУВИ-001/2024-133407662

Кадастровый номер: 78:34:0010229:3258

Сведения о характерных точках границы части (частей) земельного участка			
Учетный номер части: 78:34:0010229:3258/3			
Система координат СК-1964			

Номер точки	Координаты, м		Описание закрепления на местности	Средняя квадратичная погрешность определения координат характерных точек границ земельного участка, м
	X	Y		
1	2	3	4	5
1	103272.95	80004.83	-	0.1
2	103279.81	80006.56	-	0.1
3	103287.47	80008.24	-	0.1
4	103287.44	80008.66	-	0.1
5	103290.86	80009.08	-	0.1
6	103292.5	80009.48	-	0.1
7	103293.82	80010.15	-	0.1
8	103293.24	80010.96	-	0.1
9	103293.76	80011.34	-	0.1
10	103294.81	80009.89	-	0.1
11	103298.53	80009.87	-	0.1
12	103300.24	80010.8	-	0.1
13	103299.88	80011.4	-	0.1
14	103300.43	80011.71	-	0.1
15	103301.38	80010.13	-	0.1
16	103305.06	80010.46	-	0.1
17	103306.9	80011.41	-	0.1
18	103306.46	80012	-	0.1
19	103307	80012.4	-	0.1
20	103308.12	80010.88	-	0.1
21	103311.61	80011.22	-	0.1
22	103313.78	80011.98	-	0.1
23	103313.3	80012.83	-	0.1
24	103313.83	80013.13	-	0.1



ДОКУМЕНТ ПОДПИСАН
ЭЛЕКТРОННОЙ ПОДПИСЬЮ

Сертификат: 00ВВ056В7401СВ38D2В3576АСDС8425108

Владелец: ФЕДЕРАЛЬНАЯ СЛУЖБА ГОСУДАРСТВЕННОЙ

РЕГИСТРАЦИИ, КАДАСТРА И КАРТОГРАФИИ

Действителен: с 27.06.2023 по 19.09.2024

полное наименование должности

инициалы, фамилия

Земельный участок

вид объекта недвижимости

Лист № 14 раздела 4.2

Всего листов раздела 4.2: 114

Всего разделов: 8

Всего листов выписки: 210

16.05.2024г. № КУВИ-001/2024-133407662

Кадастровый номер:

78:34:0010229:3258

1	2	3	4	5
25	103313.72	80013.24	-	0.1
26	103313.6	80013.35	-	0.1
27	103313.47	80013.45	-	0.1
28	103313.33	80013.54	-	0.1
29	103313.18	80013.61	-	0.1
30	103313.03	80013.68	-	0.1
31	103312.87	80013.73	-	0.1
32	103312.71	80013.76	-	0.1
33	103312.55	80013.79	-	0.1
34	103312.35	80013.8	-	0.1
35	103293.92	80013.89	-	0.1
36	103293.76	80013.89	-	0.1
37	103293.59	80013.87	-	0.1
38	103293.43	80013.83	-	0.1
39	103286.51	80012.12	-	0.1
40	103278.92	80010.46	-	0.1
41	103271.71	80008.65	-	0.1
42	103271.55	80008.6	-	0.1
43	103271.4	80008.54	-	0.1
44	103271.22	80008.45	-	0.1
45	103270.9	80008.27	-	0.1
1	103272.95	80004.83	-	0.1



ДОКУМЕНТ ПОДПИСАН
ЭЛЕКТРОННОЙ ПОДПИСЬЮ

Сертификат: 00ВВ056В7401СВ38D2В3576АСDС8425108

Владелец: ФЕДЕРАЛЬНАЯ СЛУЖБА ГОСУДАРСТВЕННОЙ

РЕГИСТРАЦИИ, КАДАСТРА И КАРТОГРАФИИ

Действителен: с 27.06.2023 по 19.09.2024

полное наименование должности

инициалы, фамилия

Земельный участок			
вид объекта недвижимости			
Лист № 15 раздела 4.2	Всего листов раздела 4.2: 114	Всего разделов: 8	Всего листов выписки: 210

16.05.2024г. № КУВИ-001/2024-133407662

Кадастровый номер:

78:34:0010229:3258

Сведения о характерных точках границы части (частей) земельного участка

Учетный номер части: 78:34:0010229:3258/4

Система координат СК-1964

Номер точки	Координаты, м		Описание закрепления на местности	Средняя квадратичная погрешность определения координат характерных точек границ земельного участка, м
	X	Y		
1	2	3	4	5
1	103293.34	79804.65	-	0.1
2	103306.7	79813.94	-	0.1
3	103250.93	79903.24	-	0.1
4	103250.49	79907.84	-	0.1
5	103269.59	79952.59	-	0.1
6	103271.15	79957.67	-	0.1
7	103275.35	79979.47	-	0.1
8	103278.4	79996.1	-	0.1
9	103278.33	79996.82	-	0.1
10	103276.72	79999.29	-	0.1
11	103278.06	80000.16	-	0.1
12	103277.35	80009	-	0.1
13	103272.44	80021.96	-	0.1
14	103270.42	80024.16	-	0.1
15	103263.88	80019.04	-	0.1
16	103265.66	80016.98	-	0.1
17	103268.74	80018.83	-	0.1
18	103270.42	80015.97	-	0.1
19	103272.18	80017.03	-	0.1
20	103272.85	80015.9	-	0.1
21	103271.1	80014.81	-	0.1
22	103272.72	80012.12	-	0.1
23	103269.68	80010.31	-	0.1
24	103273.8	80003.41	-	0.1



ДОКУМЕНТ ПОДПИСАН
ЭЛЕКТРОННОЙ ПОДПИСЬЮ

Сертификат: 00ВВ056В7401СВ38D2В3576АСDC8425108

Владелец: ФЕДЕРАЛЬНАЯ СЛУЖБА ГОСУДАРСТВЕННОЙ

РЕГИСТРАЦИИ, КАДАСТРА И КАРТОГРАФИИ

Действителен: с 27.06.2023 по 19.09.2024

полное наименование должности

инициалы, фамилия

Земельный участок

вид объекта недвижимости

Лист № 16 раздела 4.2

Всего листов раздела 4.2: 114

Всего разделов: 8

Всего листов выписки: 210

16.05.2024г. № КУВИ-001/2024-133407662

Кадастровый номер:

78:34:0010229:3258

1	2	3	4	5
25	103258.45	79990.39	-	0.1
26	103257.07	79987.87	-	0.1
27	103253.09	79971.16	-	0.1
28	103245.73	79949.52	-	0.1
29	103240.21	79936.12	-	0.1
30	103236.86	79925.12	-	0.1
31	103234.94	79910.68	-	0.1
32	103235.92	79902.04	-	0.1
33	103238.53	79890.82	-	0.1
34	103243.43	79880.48	-	0.1
35	103246.58	79875.67	-	0.1
36	103289.48	79810.35	-	0.1
1	103293.34	79804.65	-	0.1



ДОКУМЕНТ ПОДПИСАН
ЭЛЕКТРОННОЙ ПОДПИСЬЮ

Сертификат: 00ВВ056В7401СВ38D2В3576АСDС8425108

Владелец: ФЕДЕРАЛЬНАЯ СЛУЖБА ГОСУДАРСТВЕННОЙ

РЕГИСТРАЦИИ, КАДАСТРА И КАРТОГРАФИИ

Действителен: с 27.06.2023 по 19.09.2024

полное наименование должности

инициалы, фамилия

Земельный участок			
вид объекта недвижимости			

Лист № 17 раздела 4.2	Всего листов раздела 4.2: 114	Всего разделов: 8	Всего листов выписки: 210
-----------------------	-------------------------------	-------------------	---------------------------

16.05.2024г. № КУВИ-001/2024-133407662

Кадастровый номер:	78:34:0010229:3258
--------------------	--------------------

Сведения о характерных точках границы части (частей) земельного участка

Учетный номер части: 78:34:0010229:3258/5

Система координат СК-1964

Номер точки	Координаты, м		Описание закрепления на местности	Средняя квадратичная погрешность определения координат характерных точек границ земельного участка, м
	X	Y		
1	2	3	4	5
1	103486.73	80115.49	-	0.1
2	103514.09	80113.79	-	0.1
3	103699.56	80100.23	-	0.1
4	103699.78	80100.23	-	0.1
5	103706.08	80099.79	-	0.1
6	103706.23	80093.89	-	0.1
7	103706.34	80091.22	-	0.1
8	103706.68	80088.66	-	0.1
9	103707.01	80086	-	0.1
10	103724.8	79990.48	-	0.1
11	103725.8	79986.36	-	0.1
12	103727.03	79982.47	-	0.1
13	103728.58	79978.69	-	0.1
14	103730.47	79975.02	-	0.1
15	103732.7	79971.46	-	0.1
16	103735.14	79968.13	-	0.1
17	103779.84	79913.09	-	0.1
18	103804.53	79859.71	-	0.1
19	103802.31	79856.27	-	0.1
20	103801.08	79853.93	-	0.1
21	103792.52	79837.14	-	0.1
22	103790.74	79833.47	-	0.1
23	103789.3	79829.58	-	0.1
24	103788.29	79825.58	-	0.1



ДОКУМЕНТ ПОДПИСАН
ЭЛЕКТРОННОЙ ПОДПИСЬЮ

Сертификат: 00BV056B7401CB38D2B3576ACDC8425108

Владелец: ФЕДЕРАЛЬНАЯ СЛУЖБА ГОСУДАРСТВЕННОЙ

РЕГИСТРАЦИИ, КАДАСТРА И КАРТОГРАФИИ

Действителен: с 27.06.2023 по 19.09.2024

полное наименование должности

инициалы, фамилия

Земельный участок

вид объекта недвижимости

Лист № 18 раздела 4.2

Всего листов раздела 4.2: 114

Всего разделов: 8

Всего листов выписки: 210

16.05.2024г. № КУВИ-001/2024-133407662

Кадастровый номер:

78:34:0010229:3258

1	2	3	4	5
25	103787.52	79821.46	-	0.1
26	103787.07	79817.35	-	0.1
27	103786.96	79813.46	-	0.1
28	103787.41	79793.22	-	0.1
29	103787.63	79789.11	-	0.1
30	103788.29	79784.99	-	0.1
31	103789.18	79780.99	-	0.1
32	103790.41	79776.98	-	0.1
33	103791.96	79773.2	-	0.1
34	103793.85	79769.53	-	0.1
35	103796.08	79765.98	-	0.1
36	103798.52	79762.75	-	0.1
37	103799.97	79760.97	-	0.1
38	103839.33	79716.72	-	0.1
39	103843.45	79700.04	-	0.1
40	103839	79691.7	-	0.1
41	103837.33	79688.36	-	0.1
42	103835.89	79684.8	-	0.1
43	103834.77	79681.14	-	0.1
44	103831.66	79669.68	-	0.1
45	103793.41	79635.1	-	0.1
46	103790.52	79632.1	-	0.1
47	103787.74	79628.98	-	0.1
48	103785.4	79625.65	-	0.1
49	103783.18	79622.09	-	0.1
50	103781.4	79618.42	-	0.1
51	103779.84	79614.64	-	0.1
52	103778.62	79610.64	-	0.1
53	103777.73	79606.63	-	0.1



ДОКУМЕНТ ПОДПИСАН
ЭЛЕКТРОННОЙ ПОДПИСЬЮ

Сертификат: 00ВВ056В7401СВ38D2В3576АСDC8425108

Владелец: ФЕДЕРАЛЬНАЯ СЛУЖБА ГОСУДАРСТВЕННОЙ

РЕГИСТРАЦИИ, КАДАСТРА И КАРТОГРАФИИ

Действителен: с 27.06.2023 по 19.09.2024

полное наименование должности

инициалы, фамилия

Земельный участок

вид объекта недвижимости

Лист № 19 раздела 4.2

Всего листов раздела 4.2: 114

Всего разделов: 8

Всего листов выписки: 210

16.05.2024г. № КУВИ-001/2024-133407662

Кадастровый номер:

78:34:0010229:3258

1	2	3	4	5
54	103777.4	79603.85	-	0.1
55	103776.17	79593.62	-	0.1
56	103775.84	79589.51	-	0.1
57	103775.84	79585.4	-	0.1
58	103776.17	79581.28	-	0.1
59	103776.95	79577.17	-	0.1
60	103777.95	79573.16	-	0.1
61	103779.4	79569.27	-	0.1
62	103781.07	79565.49	-	0.1
63	103783.07	79561.93	-	0.1
64	103785.29	79558.49	-	0.1
65	103787.85	79555.26	-	0.1
66	103790.74	79552.15	-	0.1
67	103793.74	79549.37	-	0.1
68	103797.08	79546.92	-	0.1
69	103798.52	79545.81	-	0.1
70	103809.98	79538.47	-	0.1
71	103813.54	79536.36	-	0.1
72	103817.21	79534.58	-	0.1
73	103821.1	79533.02	-	0.1
74	103825.1	79531.91	-	0.1
75	103829.1	79531.02	-	0.1
76	103833.22	79530.58	-	0.1
77	103837.33	79530.35	-	0.1
78	103840.11	79530.47	-	0.1
79	103875.47	79532.58	-	0.1
80	103894.37	79495.22	-	0.1
81	103896.04	79492.21	-	0.1
82	103897.93	79489.21	-	0.1



ДОКУМЕНТ ПОДПИСАН
ЭЛЕКТРОННОЙ ПОДПИСЬЮ

Сертификат: 00ВВ056В7401СВ38D2В3576АСDC8425108

Владелец: ФЕДЕРАЛЬНАЯ СЛУЖБА ГОСУДАРСТВЕННОЙ

РЕГИСТРАЦИИ, КАДАСТРА И КАРТОГРАФИИ

Действителен: с 27.06.2023 по 19.09.2024

полное наименование должности

инициалы, фамилия

Земельный участок

вид объекта недвижимости

Лист № 20 раздела 4.2

Всего листов раздела 4.2: 114

Всего разделов: 8

Всего листов выписки: 210

16.05.2024г. № КУВИ-001/2024-133407662

Кадастровый номер:

78:34:0010229:3258

1	2	3	4	5
83	103900.05	79486.43	-	0.1
84	103906.5	79478.54	-	0.1
85	103905.49	79468.2	-	0.1
86	103903.72	79464.19	-	0.1
87	103896.6	79460.97	-	0.1
88	103800.86	79438.73	-	0.1
89	103796.86	79437.62	-	0.1
90	103792.97	79436.17	-	0.1
91	103789.3	79434.39	-	0.1
92	103785.63	79432.39	-	0.1
93	103782.29	79430.06	-	0.1
94	103779.07	79427.39	-	0.1
95	103776.06	79424.61	-	0.1
96	103773.39	79421.49	-	0.1
97	103770.84	79418.16	-	0.1
98	103770.06	79416.94	-	0.1
99	103764.05	79407.48	-	0.1
100	103761.94	79403.93	-	0.1
101	103760.16	79400.15	-	0.1
102	103758.72	79396.36	-	0.1
103	103757.61	79392.36	-	0.1
104	103756.83	79388.36	-	0.1
105	103756.38	79384.24	-	0.1
106	103756.16	79380.02	-	0.1
107	103756.38	79375.91	-	0.1
108	103756.94	79371.79	-	0.1
109	103757.83	79367.79	-	0.1
110	103759.05	79363.9	-	0.1
111	103759.83	79361.78	-	0.1



ДОКУМЕНТ ПОДПИСАН
ЭЛЕКТРОННОЙ ПОДПИСЬЮ

Сертификат: 00ВВ056В7401СВ38D2В3576АСDС8425108

Владелец: ФЕДЕРАЛЬНАЯ СЛУЖБА ГОСУДАРСТВЕННОЙ

РЕГИСТРАЦИИ, КАДАСТРА И КАРТОГРАФИИ

Действителен: с 27.06.2023 по 19.09.2024

полное наименование должности

инициалы, фамилия

Земельный участок

вид объекта недвижимости

Лист № 21 раздела 4.2

Всего листов раздела 4.2: 114

Всего разделов: 8

Всего листов выписки: 210

16.05.2024г. № КУВИ-001/2024-133407662

Кадастровый номер:

78:34:0010229:3258

1	2	3	4	5
112	103765.83	79346.99	-	0.1
113	103767.61	79343.21	-	0.1
114	103769.61	79339.66	-	0.1
115	103771.84	79336.21	-	0.1
116	103774.51	79332.98	-	0.1
117	103777.29	79329.98	-	0.1
118	103780.4	79327.2	-	0.1
119	103783.74	79324.76	-	0.1
120	103787.18	79322.53	-	0.1
121	103790.85	79320.64	-	0.1
122	103791.3	79320.42	-	0.1
123	103826.1	79304.41	-	0.1
124	103833.11	79293.18	-	0.1
125	103842.89	79274.05	-	0.1
126	103844.89	79270.49	-	0.1
127	103847.23	79267.05	-	0.1
128	103849.79	79263.82	-	0.1
129	103852.68	79260.82	-	0.1
130	103855.68	79258.15	-	0.1
131	103859.01	79255.59	-	0.1
132	103862.46	79253.48	-	0.1
133	103866.13	79251.48	-	0.1
134	103870.02	79249.92	-	0.1
135	103873.92	79248.7	-	0.1
136	103877.92	79247.7	-	0.1
137	103882.03	79247.03	-	0.1
138	103886.15	79246.81	-	0.1
139	103890.26	79246.92	-	0.1
140	103894.37	79247.25	-	0.1



ДОКУМЕНТ ПОДПИСАН
ЭЛЕКТРОННОЙ ПОДПИСЬЮ

Сертификат: 00BV056B7401CB38D2B3576ACDC8425108

Владелец: ФЕДЕРАЛЬНАЯ СЛУЖБА ГОСУДАРСТВЕННОЙ

РЕГИСТРАЦИИ, КАДАСТРА И КАРТОГРАФИИ

Действителен: с 27.06.2023 по 19.09.2024

полное наименование должности

инициалы, фамилия

Земельный участок

вид объекта недвижимости

Лист № 22 раздела 4.2

Всего листов раздела 4.2: 114

Всего разделов: 8

Всего листов выписки: 210

16.05.2024г. № КУВИ-001/2024-133407662

Кадастровый номер:

78:34:0010229:3258

1	2	3	4	5
141	103898.49	79248.03	-	0.1
142	103902.49	79249.14	-	0.1
143	103902.94	79249.25	-	0.1
144	103912.72	79252.48	-	0.1
145	103916.61	79253.92	-	0.1
146	103920.28	79255.7	-	0.1
147	103923.95	79257.7	-	0.1
148	103927.29	79260.04	-	0.1
149	103929.18	79261.6	-	0.1
150	103936.41	79267.6	-	0.1
151	103944.52	79262.15	-	0.1
152	103959.98	79242.92	-	0.1
153	103962.4	79240.21	-	0.1
154	104006.09	79244.52	-	0.1
155	103985.12	79259.55	-	0.1
156	103964.97	79284.65	-	0.1
157	103942.48	79299.49	-	0.1
158	103923.75	79296.08	-	0.1
159	103907.04	79282.19	-	0.1
160	103877.35	79272.48	-	0.1
161	103859.2	79308.09	-	0.1
162	103846.66	79327.91	-	0.1
163	103796.64	79350.95	-	0.1
164	103783.79	79382.66	-	0.1
165	103799.64	79407.68	-	0.1
166	103906.33	79432.43	-	0.1
167	103926.29	79441.51	-	0.1
168	103934.96	79460.41	-	0.1
169	103937.38	79487.92	-	0.1



ДОКУМЕНТ ПОДПИСАН
ЭЛЕКТРОННОЙ ПОДПИСЬЮ

Сертификат: 00ВВ056В7401СВ38D2В3576АСDC8425108

Владелец: ФЕДЕРАЛЬНАЯ СЛУЖБА ГОСУДАРСТВЕННОЙ

РЕГИСТРАЦИИ, КАДАСТРА И КАРТОГРАФИИ

Действителен: с 27.06.2023 по 19.09.2024

полное наименование должности

инициалы, фамилия

Земельный участок

вид объекта недвижимости

Лист № 23 раздела 4.2

Всего листов раздела 4.2: 114

Всего разделов: 8

Всего листов выписки: 210

16.05.2024г. № КУВИ-001/2024-133407662

Кадастровый номер:

78:34:0010229:3258

1	2	3	4	5
170	103922.1	79506.9	-	0.1
171	103897.34	79555.86	-	0.1
172	103884.26	79563.05	-	0.1
173	103831.81	79560.05	-	0.1
174	103804.48	79577.79	-	0.1
175	103808.01	79607.79	-	0.1
176	103858.24	79653.35	-	0.1
177	103864.3	79675.47	-	0.1
178	103875.33	79695.91	-	0.1
179	103866.75	79731.03	-	0.1
180	103817.55	79786.42	-	0.1
181	103816.9	79819.03	-	0.1
182	103830.77	79846.12	-	0.1
183	103842.2	79852.14	-	0.1
184	103841.71	79852.76	-	0.1
185	103805.36	79929.25	-	0.1
186	103795.8	79941.3	-	0.1
187	103753.19	80017.31	-	0.1
188	103745.97	80041.12	-	0.1
189	103736.25	80093.11	-	0.1
190	103735.56	80119.68	-	0.1
191	103735.05	80139.29	-	0.1
192	103717.59	80140.85	-	0.1
193	103680.22	80142.5	-	0.1
194	103657.25	80138.79	-	0.1
195	103631.16	80129.28	-	0.1
196	103612.99	80130.61	-	0.1
197	103578.9	80133	-	0.1
198	103549.54	80134.64	-	0.1



ДОКУМЕНТ ПОДПИСАН
ЭЛЕКТРОННОЙ ПОДПИСЬЮ

Сертификат: 00ВВ056В7401СВ38D2В3576АСDC8425108

Владелец: ФЕДЕРАЛЬНАЯ СЛУЖБА ГОСУДАРСТВЕННОЙ

РЕГИСТРАЦИИ, КАДАСТРА И КАРТОГРАФИИ

Действителен: с 27.06.2023 по 19.09.2024

полное наименование должности

инициалы, фамилия

Земельный участок				
вид объекта недвижимости				
Лист № 24 раздела 4.2		Всего листов раздела 4.2: 114		Всего разделов: 8
16.05.2024г. № КУВИ-001/2024-133407662				
Кадастровый номер:			78:34:0010229:3258	
1	2	3	4	5
199	103523.65	80136.12	-	0.1
200	103483.85	80136.33	-	0.1
201	103489.98	80117.32	-	0.1
1	103486.73	80115.49	-	0.1

полное наименование должности	 ДОКУМЕНТ ПОДПИСАН ЭЛЕКТРОННОЙ ПОДПИСЬЮ	инициалы, фамилия
	Сертификат: 00ВВ056В7401СВ38D2В3576АСDС8425108 Владелец: ФЕДЕРАЛЬНАЯ СЛУЖБА ГОСУДАРСТВЕННОЙ РЕГИСТРАЦИИ, КАДАСТРА И КАРТОГРАФИИ Действителен: с 27.06.2023 по 19.09.2024	

Земельный участок				
вид объекта недвижимости				
Лист № 25 раздела 4.2		Всего листов раздела 4.2: 114		Всего разделов: 8
16.05.2024г. № КУВИ-001/2024-133407662				
Кадастровый номер:			78:34:0010229:3258	
Сведения о характерных точках границы части (частей) земельного участка				
Учетный номер части: 78:34:0010229:3258/6				
Система координат СК-1964				
Номер точки	Координаты, м		Описание закрепления на местности	Средняя квадратичная погрешность определения координат характерных точек границ земельного участка, м
	X	Y		
1	2	3	4	5
1	103745.98	80041.09	-	0.1
2	103754.38	79995.93	-	0.1
3	103754.71	79994.37	-	0.1
4	103755.16	79992.7	-	0.1
5	103755.83	79991.26	-	0.1
6	103756.6	79989.7	-	0.1
7	103757.49	79988.37	-	0.1
8	103758.49	79987.03	-	0.1
9	103804.17	79930.75	-	0.1
10	103795.8	79941.3	-	0.1
11	103753.19	80017.31	-	0.1
1	103745.98	80041.09	-	0.1

полное наименование должности	 ДОКУМЕНТ ПОДПИСАН ЭЛЕКТРОННОЙ ПОДПИСЬЮ	инициалы, фамилия
	Сертификат: 00BV056B7401CB38D2B3576ACDC8425108 Владелец: ФЕДЕРАЛЬНАЯ СЛУЖБА ГОСУДАРСТВЕННОЙ РЕГИСТРАЦИИ, КАДАСТРА И КАРТОГРАФИИ Действителен: с 27.06.2023 по 19.09.2024	

Земельный участок			
вид объекта недвижимости			

Лист № 26 раздела 4.2	Всего листов раздела 4.2: 114	Всего разделов: 8	Всего листов выписки: 210
-----------------------	-------------------------------	-------------------	---------------------------

16.05.2024г. № КУВИ-001/2024-133407662

Кадастровый номер:	78:34:0010229:3258
--------------------	--------------------

Сведения о характерных точках границы части (частей) земельного участка

Учетный номер части: 78:34:0010229:3258/7

Система координат СК-1964

Номер точки	Координаты, м		Описание закрепления на местности	Средняя квадратичная погрешность определения координат характерных точек границ земельного участка, м
	X	Y		
1	2	3	4	5
1	103761.38	79101	-	0.1
2	103730.74	79149.55	-	0.1
3	103726.25	79154.85	-	0.1
4	103651.4	79221.66	-	0.1
5	103621.99	79258.34	-	0.1
6	103533.52	79436.41	-	0.1
7	103478.92	79543.59	-	0.1
8	103442.12	79598.09	-	0.1
9	103400.76	79663.32	-	0.1
10	103316.27	79798.6	-	0.1
11	103303.43	79789.63	-	0.1
12	103304.76	79787.52	-	0.1
13	103330.39	79746.07	-	0.1
14	103365.71	79687.46	-	0.1
15	103395.59	79639.75	-	0.1
16	103421.76	79598.24	-	0.1
17	103454.26	79547.41	-	0.1
18	103470.38	79520.03	-	0.1
19	103478.27	79504.75	-	0.1
20	103485.26	79488.97	-	0.1
21	103497.09	79465.88	-	0.1
22	103507.84	79445.53	-	0.1
23	103518.04	79424.92	-	0.1
24	103529.81	79401.8	-	0.1



ДОКУМЕНТ ПОДПИСАН
ЭЛЕКТРОННОЙ ПОДПИСЬЮ

Сертификат: 00BV056B7401CB38D2B3576ACDC8425108

Владелец: ФЕДЕРАЛЬНАЯ СЛУЖБА ГОСУДАРСТВЕННОЙ

РЕГИСТРАЦИИ, КАДАСТРА И КАРТОГРАФИИ

Действителен: с 27.06.2023 по 19.09.2024

полное наименование должности

инициалы, фамилия

Земельный участок

вид объекта недвижимости

Лист № 27 раздела 4.2

Всего листов раздела 4.2: 114

Всего разделов: 8

Всего листов выписки: 210

16.05.2024г. № КУВИ-001/2024-133407662

Кадастровый номер:

78:34:0010229:3258

1	2	3	4	5
25	103544.1	79370.39	-	0.1
26	103555.62	79345.37	-	0.1
27	103564.95	79326.16	-	0.1
28	103575.93	79303.04	-	0.1
29	103595.96	79261	-	0.1
30	103597.67	79258.62	-	0.1
31	103603.8	79248.61	-	0.1
32	103608.68	79241.38	-	0.1
33	103619.4	79227.42	-	0.1
34	103628.29	79220.46	-	0.1
35	103633.72	79212.06	-	0.1
36	103648.04	79197.35	-	0.1
37	103662.86	79183.46	-	0.1
38	103673.68	79173.73	-	0.1
39	103687.1	79162.5	-	0.1
40	103689.35	79159.88	-	0.1
41	103702.09	79149.05	-	0.1
42	103725.49	79116.54	-	0.1
43	103738.76	79104.26	-	0.1
44	103740.5	79100.28	-	0.1
45	103744.33	79095.12	-	0.1
46	103747.88	79091.38	-	0.1
47	103759.81	79099.79	-	0.1
1	103761.38	79101	-	0.1



ДОКУМЕНТ ПОДПИСАН
ЭЛЕКТРОННОЙ ПОДПИСЬЮ

Сертификат: 00ВВ056В7401СВ38D2В3576АСDC8425108

Владелец: ФЕДЕРАЛЬНАЯ СЛУЖБА ГОСУДАРСТВЕННОЙ

РЕГИСТРАЦИИ, КАДАСТРА И КАРТОГРАФИИ

Действителен: с 27.06.2023 по 19.09.2024

полное наименование должности

инициалы, фамилия

Земельный участок			
вид объекта недвижимости			
Лист № 28 раздела 4.2	Всего листов раздела 4.2: 114	Всего разделов: 8	Всего листов выписки: 210

16.05.2024г. № КУВИ-001/2024-133407662

Кадастровый номер: 78:34:0010229:3258

Сведения о характерных точках границы части (частей) земельного участка			
Учетный номер части: 78:34:0010229:3258/8			
Система координат СК-1964			

Номер точки	Координаты, м		Описание закрепления на местности	Средняя квадратичная погрешность определения координат характерных точек границ земельного участка, м
	X	Y		
1	2	3	4	5
1	103466.3	79658.2	-	0.1
2	103494.7	79662.87	-	0.1
3	103529.1	79668.54	-	0.1
4	103531.53	79667.81	-	0.1
5	103532.87	79666.23	-	0.1
6	103534.04	79659.66	-	0.1
7	103540.1	79660.96	-	0.1
8	103542.96	79658.07	-	0.1
9	103553.66	79647.68	-	0.1
10	103564.88	79636.85	-	0.1
11	103571.19	79643.23	-	0.1
12	103562.31	79651.98	-	0.1
13	103559.35	79651.18	-	0.1
14	103557.07	79652.46	-	0.1
15	103544.06	79664.95	-	0.1
16	103539.42	79666.6	-	0.1
17	103536.43	79669.87	-	0.1
18	103543.44	79671.02	-	0.1
19	103543.84	79668.07	-	0.1
20	103545.04	79668.23	-	0.1
21	103544.88	79669.18	-	0.1
22	103544.64	79671.21	-	0.1
23	103577.04	79676.51	-	0.1
24	103585.3	79669.5	-	0.1



ДОКУМЕНТ ПОДПИСАН
ЭЛЕКТРОННОЙ ПОДПИСЬЮ

Сертификат: 00BV056B7401CB38D2B3576ACDC8425108

Владелец: ФЕДЕРАЛЬНАЯ СЛУЖБА ГОСУДАРСТВЕННОЙ

РЕГИСТРАЦИИ, КАДАСТРА И КАРТОГРАФИИ

Действителен: с 27.06.2023 по 19.09.2024

полное наименование должности

инициалы, фамилия

Земельный участок

вид объекта недвижимости

Лист № 29 раздела 4.2

Всего листов раздела 4.2: 114

Всего разделов: 8

Всего листов выписки: 210

16.05.2024г. № КУВИ-001/2024-133407662

Кадастровый номер:

78:34:0010229:3258

1	2	3	4	5
25	103587.94	79666.84	-	0.1
26	103607.31	79663.95	-	0.1
27	103618.39	79665.36	-	0.1
28	103641.47	79672.76	-	0.1
29	103663.07	79678.72	-	0.1
30	103688.9	79685.5	-	0.1
31	103704.17	79687.67	-	0.1
32	103705.19	79687.95	-	0.1
33	103703.61	79693.18	-	0.1
34	103701.62	79692.44	-	0.1
35	103702.35	79690.02	-	0.1
36	103688.45	79688.16	-	0.1
37	103640.95	79675.41	-	0.1
38	103617.96	79667.98	-	0.1
39	103606.65	79667.82	-	0.1
40	103591.54	79670.04	-	0.1
41	103578.18	79681.24	-	0.1
42	103589.14	79694.27	-	0.1
43	103592.42	79702.97	-	0.1
44	103593.46	79706.6	-	0.1
45	103593.94	79710.36	-	0.1
46	103593.59	79713.62	-	0.1
47	103593.47	79714.55	-	0.1
48	103593.11	79715.25	-	0.1
49	103592.6	79715.82	-	0.1
50	103591.9	79716.22	-	0.1
51	103590.08	79715.45	-	0.1
52	103579.89	79711.39	-	0.1
53	103574.15	79710.45	-	0.1



ДОКУМЕНТ ПОДПИСАН
ЭЛЕКТРОННОЙ ПОДПИСЬЮ

Сертификат: 00ВВ056В7401СВ38D2В3576АСDС8425108

Владелец: ФЕДЕРАЛЬНАЯ СЛУЖБА ГОСУДАРСТВЕННОЙ

РЕГИСТРАЦИИ, КАДАСТРА И КАРТОГРАФИИ

Действителен: с 27.06.2023 по 19.09.2024

полное наименование должности

инициалы, фамилия

Земельный участок

вид объекта недвижимости

Лист № 30 раздела 4.2

Всего листов раздела 4.2: 114

Всего разделов: 8

Всего листов выписки: 210

16.05.2024г. № КУВИ-001/2024-133407662

Кадастровый номер:

78:34:0010229:3258

1	2	3	4	5
54	103571.79	79709.87	-	0.1
55	103568.42	79708.55	-	0.1
56	103567.65	79708.03	-	0.1
57	103568.15	79707.03	-	0.1
58	103564.07	79704.62	-	0.1
59	103563.73	79703.48	-	0.1
60	103565.75	79698.05	-	0.1
61	103566.51	79698.26	-	0.1
62	103569.53	79691.72	-	0.1
63	103572.03	79684.94	-	0.1
64	103572.29	79681.97	-	0.1
65	103569.95	79680.64	-	0.1
66	103562.19	79677.93	-	0.1
67	103533.67	79672.9	-	0.1
68	103493.33	79666.38	-	0.1
69	103466.19	79662.01	-	0.1
70	103427.91	79657.49	-	0.1
71	103421.96	79657.61	-	0.1
72	103400.41	79655.58	-	0.1
73	103386.56	79654.16	-	0.1
74	103389.27	79649.84	-	0.1
75	103401.08	79651.22	-	0.1
1	103466.3	79658.2	-	0.1
1	103576.88	79685.02	-	0.1
2	103574.4	79686.96	-	0.1
3	103570.2	79691.98	-	0.1
4	103565.25	79703.19	-	0.1
5	103570.32	79705.23	-	0.1
6	103569.4	79707.42	-	0.1



ДОКУМЕНТ ПОДПИСАН
ЭЛЕКТРОННОЙ ПОДПИСЬЮ

Сертификат: 00ВВ056В7401СВ38D2В3576АСDC8425108

Владелец: ФЕДЕРАЛЬНАЯ СЛУЖБА ГОСУДАРСТВЕННОЙ

РЕГИСТРАЦИИ, КАДАСТРА И КАРТОГРАФИИ

Действителен: с 27.06.2023 по 19.09.2024

полное наименование должности

инициалы, фамилия

Земельный участок				
вид объекта недвижимости				
Лист № 31 раздела 4.2	Всего листов раздела 4.2: 114		Всего разделов: 8	Всего листов выписки: 210
16.05.2024г. № КУВИ-001/2024-133407662				
Кадастровый номер:			78:34:0010229:3258	
1	2	3	4	5
7	103572.25	79708.63	-	0.1
8	103580.8	79709.78	-	0.1
9	103590.95	79712.92	-	0.1
10	103591.3	79710.47	-	0.1
11	103590.44	79706.07	-	0.1
12	103585.17	79693.83	-	0.1
1	103576.88	79685.02	-	0.1

полное наименование должности	 ДОКУМЕНТ ПОДПИСАН ЭЛЕКТРОННОЙ ПОДПИСЬЮ	инициалы, фамилия
	Сертификат: 00ВВ056В7401СВ38D2В3576АСDС8425108 Владелец: ФЕДЕРАЛЬНАЯ СЛУЖБА ГОСУДАРСТВЕННОЙ РЕГИСТРАЦИИ, КАДАСТРА И КАРТОГРАФИИ Действителен: с 27.06.2023 по 19.09.2024	

Земельный участок

вид объекта недвижимости

Лист № 32 раздела 4.2

Всего листов раздела 4.2: 114

Всего разделов: 8

Всего листов выписки: 210

16.05.2024г. № КУВИ-001/2024-133407662

Кадастровый номер:

78:34:0010229:3258

Сведения о характерных точках границы части (частей) земельного участка

Учетный номер части: 78:34:0010229:3258/9

Система координат СК-1964

Номер точки	Координаты, м		Описание закрепления на местности	Средняя квадратичная погрешность определения координат характерных точек границ земельного участка, м
	X	Y		
1	2	3	4	5
1	103761.38	79101	-	0.1
2	103782.74	79117.52	-	0.1
3	103796.55	79130.22	-	0.1
4	103822.68	79142.96	-	0.1
5	103834.51	79143.75	-	0.1
6	103861.34	79160.7	-	0.1
7	103894.22	79233.48	-	0.1
8	104006.09	79244.52	-	0.1
9	103985.12	79259.55	-	0.1
10	103964.97	79284.65	-	0.1
11	103942.48	79299.49	-	0.1
12	103923.75	79296.08	-	0.1
13	103907.04	79282.19	-	0.1
14	103877.35	79272.48	-	0.1
15	103859.2	79308.09	-	0.1
16	103846.66	79327.91	-	0.1
17	103796.64	79350.95	-	0.1
18	103783.79	79382.66	-	0.1
19	103799.64	79407.68	-	0.1
20	103906.33	79432.43	-	0.1
21	103926.29	79441.51	-	0.1
22	103934.96	79460.41	-	0.1
23	103937.38	79487.92	-	0.1
24	103922.1	79506.9	-	0.1



ДОКУМЕНТ ПОДПИСАН
ЭЛЕКТРОННОЙ ПОДПИСЬЮ

Сертификат: 00BV056B7401CB38D2B3576ACDC8425108

Владелец: ФЕДЕРАЛЬНАЯ СЛУЖБА ГОСУДАРСТВЕННОЙ

РЕГИСТРАЦИИ, КАДАСТРА И КАРТОГРАФИИ

Действителен: с 27.06.2023 по 19.09.2024

полное наименование должности

инициалы, фамилия

Земельный участок

вид объекта недвижимости

Лист № 33 раздела 4.2

Всего листов раздела 4.2: 114

Всего разделов: 8

Всего листов выписки: 210

16.05.2024г. № КУВИ-001/2024-133407662

Кадастровый номер:

78:34:0010229:3258

1	2	3	4	5
25	103897.34	79555.86	-	0.1
26	103884.26	79563.05	-	0.1
27	103831.81	79560.05	-	0.1
28	103804.48	79577.79	-	0.1
29	103808.01	79607.79	-	0.1
30	103858.24	79653.35	-	0.1
31	103864.3	79675.47	-	0.1
32	103875.33	79695.91	-	0.1
33	103866.75	79731.03	-	0.1
34	103817.55	79786.42	-	0.1
35	103816.9	79819.03	-	0.1
36	103830.77	79846.12	-	0.1
37	103842.2	79852.14	-	0.1
38	103841.71	79852.76	-	0.1
39	103805.36	79929.25	-	0.1
40	103795.8	79941.3	-	0.1
41	103753.19	80017.31	-	0.1
42	103745.97	80041.12	-	0.1
43	103736.25	80093.11	-	0.1
44	103735.56	80119.68	-	0.1
45	103735.05	80139.29	-	0.1
46	103717.59	80140.85	-	0.1
47	103680.22	80142.5	-	0.1
48	103657.25	80138.79	-	0.1
49	103631.16	80129.28	-	0.1
50	103612.99	80130.61	-	0.1
51	103578.9	80133	-	0.1
52	103549.54	80134.64	-	0.1
53	103523.65	80136.12	-	0.1



ДОКУМЕНТ ПОДПИСАН
ЭЛЕКТРОННОЙ ПОДПИСЬЮ

Сертификат: 00ВВ056В7401СВ38D2В3576АСDC8425108

Владелец: ФЕДЕРАЛЬНАЯ СЛУЖБА ГОСУДАРСТВЕННОЙ

РЕГИСТРАЦИИ, КАДАСТРА И КАРТОГРАФИИ

Действителен: с 27.06.2023 по 19.09.2024

полное наименование должности

инициалы, фамилия

Земельный участок

вид объекта недвижимости

Лист № 34 раздела 4.2

Всего листов раздела 4.2: 114

Всего разделов: 8

Всего листов выписки: 210

16.05.2024г. № КУВИ-001/2024-133407662

Кадастровый номер:

78:34:0010229:3258

1	2	3	4	5
54	103483.85	80136.33	-	0.1
55	103489.98	80117.32	-	0.1
56	103472.44	80107.43	-	0.1
57	103447.26	80093.35	-	0.1
58	103428.4	80078.83	-	0.1
59	103403.66	80061.46	-	0.1
60	103382.12	80044.64	-	0.1
61	103360.82	80027.36	-	0.1
62	103368.86	80013.64	-	0.1
63	103349.71	80000.4	-	0.1
64	103334.43	80018.39	-	0.1
65	103325.25	80025.73	-	0.1
66	103301.71	80021.21	-	0.1
67	103277.7	80016.23	-	0.1
68	103272.44	80021.96	-	0.1
69	103277.35	80009	-	0.1
70	103278.06	80000.16	-	0.1
71	103282.18	80002.82	-	0.1
72	103294.68	79983.79	-	0.1
73	103297.05	79985.31	-	0.1
74	103298.44	79983.18	-	0.1
75	103298.02	79982.91	-	0.1
76	103299.42	79980.68	-	0.1
77	103307	79985.76	-	0.1
78	103306.55	79986.46	-	0.1
79	103311.59	79989.77	-	0.1
80	103310.66	79991.16	-	0.1
81	103311.12	79991.87	-	0.1
82	103315.24	79994.54	-	0.1



ДОКУМЕНТ ПОДПИСАН
ЭЛЕКТРОННОЙ ПОДПИСЬЮ

Сертификат: 00ВВ056В7401СВ38D2В3576АСDС8425108

Владелец: ФЕДЕРАЛЬНАЯ СЛУЖБА ГОСУДАРСТВЕННОЙ

РЕГИСТРАЦИИ, КАДАСТРА И КАРТОГРАФИИ

Действителен: с 27.06.2023 по 19.09.2024

полное наименование должности

инициалы, фамилия

Земельный участок

вид объекта недвижимости

Лист № 35 раздела 4.2

Всего листов раздела 4.2: 114

Всего разделов: 8

Всего листов выписки: 210

16.05.2024г. № КУВИ-001/2024-133407662

Кадастровый номер:

78:34:0010229:3258

1	2	3	4	5
83	103316.12	79994.69	-	0.1
84	103317	79993.34	-	0.1
85	103321.63	79996.4	-	0.1
86	103315.92	80005.04	-	0.1
87	103299.25	80003.28	-	0.1
88	103299.42	80001.29	-	0.1
89	103292.85	80000.66	-	0.1
90	103291.54	80000.68	-	0.1
91	103291.39	80002.53	-	0.1
92	103290.26	80002.42	-	0.1
93	103287.59	80006.64	-	0.1
94	103287.44	80008.66	-	0.1
95	103291.96	80009.21	-	0.1
96	103293.82	80010.15	-	0.1
97	103293.24	80010.96	-	0.1
98	103293.76	80011.34	-	0.1
99	103295.1	80009.48	-	0.1
100	103298.31	80009.75	-	0.1
101	103300.24	80010.8	-	0.1
102	103299.88	80011.4	-	0.1
103	103300.43	80011.71	-	0.1
104	103301.38	80010.13	-	0.1
105	103305.06	80010.46	-	0.1
106	103306.9	80011.41	-	0.1
107	103306.46	80012	-	0.1
108	103307	80012.4	-	0.1
109	103308.12	80010.88	-	0.1
110	103311.61	80011.22	-	0.1
111	103313.78	80011.98	-	0.1



ДОКУМЕНТ ПОДПИСАН
ЭЛЕКТРОННОЙ ПОДПИСЬЮ

Сертификат: 00ВВ056В7401СВ38D2В3576АСDC8425108

Владелец: ФЕДЕРАЛЬНАЯ СЛУЖБА ГОСУДАРСТВЕННОЙ

РЕГИСТРАЦИИ, КАДАСТРА И КАРТОГРАФИИ

Действителен: с 27.06.2023 по 19.09.2024

полное наименование должности

инициалы, фамилия

Земельный участок

вид объекта недвижимости

Лист № 36 раздела 4.2

Всего листов раздела 4.2: 114

Всего разделов: 8

Всего листов выписки: 210

16.05.2024г. № КУВИ-001/2024-133407662

Кадастровый номер:

78:34:0010229:3258

1	2	3	4	5
112	103313.3	80012.83	-	0.1
113	103313.86	80013.15	-	0.1
114	103314.8	80011.58	-	0.1
115	103319.27	80011.98	-	0.1
116	103321.55	80008.53	-	0.1
117	103325.07	80010.69	-	0.1
118	103326.49	80008.42	-	0.1
119	103323.1	80006.16	-	0.1
120	103330.7	79994.47	-	0.1
121	103321.6	79988.42	-	0.1
122	103323.92	79984.76	-	0.1
123	103321.5	79983.22	-	0.1
124	103319.22	79986.88	-	0.1
125	103310.18	79981	-	0.1
126	103309.87	79981.51	-	0.1
127	103300.31	79975.11	-	0.1
128	103300.64	79974.62	-	0.1
129	103295.06	79971.2	-	0.1
130	103278.33	79996.82	-	0.1
131	103278.4	79996.1	-	0.1
132	103275.35	79979.47	-	0.1
133	103271.15	79957.67	-	0.1
134	103269.59	79952.59	-	0.1
135	103250.49	79907.84	-	0.1
136	103250.93	79903.24	-	0.1
137	103306.7	79813.94	-	0.1
138	103333.89	79833.01	-	0.1
139	103343.77	79817.94	-	0.1
140	103316.27	79798.6	-	0.1



ДОКУМЕНТ ПОДПИСАН
ЭЛЕКТРОННОЙ ПОДПИСЬЮ

Сертификат: 00ВВ056В7401СВ38D2В3576АСDC8425108

Владелец: ФЕДЕРАЛЬНАЯ СЛУЖБА ГОСУДАРСТВЕННОЙ

РЕГИСТРАЦИИ, КАДАСТРА И КАРТОГРАФИИ

Действителен: с 27.06.2023 по 19.09.2024

полное наименование должности

инициалы, фамилия

Земельный участок

вид объекта недвижимости

Лист № 37 раздела 4.2

Всего листов раздела 4.2: 114

Всего разделов: 8

Всего листов выписки: 210

16.05.2024г. № КУВИ-001/2024-133407662

Кадастровый номер:

78:34:0010229:3258

1	2	3	4	5
141	103400.76	79663.32	-	0.1
142	103442.12	79598.09	-	0.1
143	103478.92	79543.59	-	0.1
144	103533.52	79436.41	-	0.1
145	103621.99	79258.34	-	0.1
146	103651.4	79221.66	-	0.1
147	103726.25	79154.85	-	0.1
148	103730.74	79149.55	-	0.1
1	103761.38	79101	-	0.1
1	103627.95	80106.04	-	0.1
2	103607.45	80107.85	-	0.1
3	103608.34	80119.93	-	0.1
4	103628.63	80118.28	-	0.1
1	103627.95	80106.04	-	0.1
1	103572.42	79642.02	-	0.1
2	103560.07	79654.19	-	0.1
3	103578.83	79673.1	-	0.1
4	103583.94	79668.11	-	0.1
5	103585.3	79669.5	-	0.1
6	103587.94	79666.83	-	0.1
7	103586.62	79665.5	-	0.1
8	103591.14	79661.07	-	0.1
1	103572.42	79642.02	-	0.1
1	103634.82	79990.07	-	0.1
2	103623.85	80005.12	-	0.1
3	103639.47	80016.59	-	0.1
4	103650.44	80000.63	-	0.1
1	103634.82	79990.07	-	0.1
1	103541.05	79656.04	-	0.1



ДОКУМЕНТ ПОДПИСАН
ЭЛЕКТРОННОЙ ПОДПИСЬЮ

Сертификат: 00ВВ056В7401СВ38D2В3576АСDС8425108

Владелец: ФЕДЕРАЛЬНАЯ СЛУЖБА ГОСУДАРСТВЕННОЙ

РЕГИСТРАЦИИ, КАДАСТРА И КАРТОГРАФИИ

Действителен: с 27.06.2023 по 19.09.2024

полное наименование должности

инициалы, фамилия

Земельный участок

вид объекта недвижимости

Лист № 38 раздела 4.2

Всего листов раздела 4.2: 114

Всего разделов: 8

Всего листов выписки: 210

16.05.2024г. № КУВИ-001/2024-133407662

Кадастровый номер:

78:34:0010229:3258

1	2	3	4	5
2	103534.99	79654.76	-	0.1
3	103534.04	79659.66	-	0.1
4	103540.1	79660.96	-	0.1
1	103541.05	79656.04	-	0.1
1	103442.99	79848.52	-	0.1
2	103446.94	79847.96	-	0.1
3	103446.42	79844.31	-	0.1
4	103442.42	79844.89	-	0.1
1	103442.99	79848.52	-	0.1
1	103549.66	79665.72	-	0.1
2	103545.57	79665.01	-	0.1
3	103544.88	79669.18	-	0.1
4	103547.43	79669.59	-	0.1
5	103547.61	79668.52	-	0.1
6	103549.1	79668.8	-	0.1
1	103549.66	79665.72	-	0.1
1	103564.07	79704.62	-	0.1
2	103563.44	79705.59	-	0.1
3	103562.57	79705.12	-	0.1
4	103561.11	79707.7	-	0.1
5	103559.95	79707.05	-	0.1
6	103556.05	79713.77	-	0.1
7	103555.55	79718.5	-	0.1
8	103560	79721.33	-	0.1
9	103564.09	79718.53	-	0.1
10	103567.98	79711.76	-	0.1
11	103566.89	79711.11	-	0.1
12	103568.42	79708.55	-	0.1
13	103567.65	79708.03	-	0.1



ДОКУМЕНТ ПОДПИСАН
ЭЛЕКТРОННОЙ ПОДПИСЬЮ

Сертификат: 00ВВ056В7401СВ38D2В3576АСDC8425108

Владелец: ФЕДЕРАЛЬНАЯ СЛУЖБА ГОСУДАРСТВЕННОЙ

РЕГИСТРАЦИИ, КАДАСТРА И КАРТОГРАФИИ

Действителен: с 27.06.2023 по 19.09.2024

полное наименование должности

инициалы, фамилия

Земельный участок				
вид объекта недвижимости				
Лист № 39 раздела 4.2		Всего листов раздела 4.2: 114		Всего разделов: 8
16.05.2024г. № КУВИ-001/2024-133407662				
Кадастровый номер:			78:34:0010229:3258	
1	2	3	4	5
14	103568.15	79707.03	-	0.1
1	103564.07	79704.62	-	0.1
1	103700.16	79691.91	-	0.1
2	103698.38	79696.69	-	0.1
3	103703.21	79698.49	-	0.1
4	103704.94	79693.67	-	0.1
1	103700.16	79691.91	-	0.1


полное наименование должности	 ДОКУМЕНТ ПОДПИСАН ЭЛЕКТРОННОЙ ПОДПИСЬЮ	инициалы, фамилия
	Сертификат: 00ВВ056В7401СВ38D2В3576АСDС8425108 Владелец: ФЕДЕРАЛЬНАЯ СЛУЖБА ГОСУДАРСТВЕННОЙ РЕГИСТРАЦИИ, КАДАСТРА И КАРТОГРАФИИ Действителен: с 27.06.2023 по 19.09.2024	

Земельный участок			
вид объекта недвижимости			
Лист № 40 раздела 4.2	Всего листов раздела 4.2: 114	Всего разделов: 8	Всего листов выписки: 210

16.05.2024г. № КУВИ-001/2024-133407662

Кадастровый номер: 78:34:0010229:3258

Сведения о характерных точках границы части (частей) земельного участка				
Учетный номер части: 78:34:0010229:3258/10				
Система координат СК-1964				
Номер точки	Координаты, м		Описание закрепления на местности	Средняя квадратичная погрешность определения координат характерных точек границ земельного участка, м
	X	Y		
1	2	3	4	5
1	103293.34	79804.65	-	0.1
2	103302.37	79791.31	-	0.1
3	103303.43	79789.63	-	0.1
4	103316.27	79798.6	-	0.1
5	103343.77	79817.94	-	0.1
6	103333.89	79833.01	-	0.1
7	103306.7	79813.94	-	0.1
1	103293.34	79804.65	-	0.1

полное наименование должности	 ДОКУМЕНТ ПОДПИСАН ЭЛЕКТРОННОЙ ПОДПИСЬЮ	инициалы, фамилия
	Сертификат: 00BV056B7401CB38D2B3576ACDC8425108 Владелец: ФЕДЕРАЛЬНАЯ СЛУЖБА ГОСУДАРСТВЕННОЙ РЕГИСТРАЦИИ, КАДАСТРА И КАРТОГРАФИИ Действителен: с 27.06.2023 по 19.09.2024	

Земельный участок				
вид объекта недвижимости				
Лист № 41 раздела 4.2		Всего листов раздела 4.2: 114		Всего разделов: 8
16.05.2024г. № КУВИ-001/2024-133407662				
Кадастровый номер:			78:34:0010229:3258	
Сведения о характерных точках границы части (частей) земельного участка				
Учетный номер части: 78:34:0010229:3258/11				
Система координат СК-1964				
Номер точки	Координаты, м		Описание закрепления на местности	Средняя квадратичная погрешность определения координат характерных точек границ земельного участка, м
	X	Y		
1	2	3	4	5
1	103634.82	79990.07	-	0.1
2	103650.44	80000.63	-	0.1
3	103639.47	80016.59	-	0.1
4	103623.85	80005.12	-	0.1
1	103634.82	79990.07	-	0.1

полное наименование должности		ДОКУМЕНТ ПОДПИСАН	инициалы, фамилия
		ЭЛЕКТРОННОЙ ПОДПИСЬЮ	
	Сертификат: 00ВВ056В7401СВ38D2В3576АСDC8425108		
	Владелец: ФЕДЕРАЛЬНАЯ СЛУЖБА ГОСУДАРСТВЕННОЙ		
	РЕГИСТРАЦИИ, КАДАСТРА И КАРТОГРАФИИ		
	Действителен: с 27.06.2023 по 19.09.2024		

Земельный участок				
вид объекта недвижимости				
Лист № 42 раздела 4.2	Всего листов раздела 4.2: 114		Всего разделов: 8	Всего листов выписки: 210
16.05.2024г. № КУВИ-001/2024-133407662				
Кадастровый номер:		78:34:0010229:3258		
Сведения о характерных точках границы части (частей) земельного участка				
Учетный номер части: 78:34:0010229:3258/12				
Система координат СК-1964				
Номер точки	Координаты, м		Описание закрепления на местности	Средняя квадратичная погрешность определения координат характерных точек границ земельного участка, м
	X	Y		
1	2	3	4	5
1	103627.95	80106.04	-	0.1
2	103628.63	80118.28	-	0.1
3	103608.34	80119.93	-	0.1
4	103607.45	80107.85	-	0.1
1	103627.95	80106.04	-	0.1

полное наименование должности	 ДОКУМЕНТ ПОДПИСАН ЭЛЕКТРОННОЙ ПОДПИСЬЮ	инициалы, фамилия
	Сертификат: 00ВВ056В7401СВ38D2В3576АСDС8425108 Владелец: ФЕДЕРАЛЬНАЯ СЛУЖБА ГОСУДАРСТВЕННОЙ РЕГИСТРАЦИИ, КАДАСТРА И КАРТОГРАФИИ Действителен: с 27.06.2023 по 19.09.2024	

Земельный участок			
вид объекта недвижимости			

Лист № 43 раздела 4.2	Всего листов раздела 4.2: 114	Всего разделов: 8	Всего листов выписки: 210
-----------------------	-------------------------------	-------------------	---------------------------

16.05.2024г. № КУВИ-001/2024-133407662

Кадастровый номер:	78:34:0010229:3258
--------------------	--------------------

Сведения о характерных точках границы части (частей) земельного участка

Учетный номер части: 78:34:0010229:3258/13

Система координат СК-1964

Номер точки	Координаты, м		Описание закрепления на местности	Средняя квадратичная погрешность определения координат характерных точек границ земельного участка, м
	X	Y		
1	2	3	4	5
1	103346.98	79997.84	-	0.1
2	103340.23	79991.26	-	0.1
3	103344.45	79991.07	-	0.1
4	103360.73	79968.05	-	0.1
5	103367.94	79961.36	-	0.1
6	103394.54	79923.08	-	0.1
7	103405.26	79913.98	-	0.1
8	103415.11	79906.09	-	0.1
9	103430.73	79890.26	-	0.1
10	103441.76	79880.29	-	0.1
11	103454.98	79864.05	-	0.1
12	103446.94	79847.96	-	0.1
13	103446.42	79844.31	-	0.1
14	103447.82	79844.08	-	0.1
15	103448.47	79847.83	-	0.1
16	103455.97	79862.83	-	0.1
17	103458.27	79864.76	-	0.1
18	103443.66	79881.92	-	0.1
19	103432.64	79891.87	-	0.1
20	103417.06	79907.65	-	0.1
21	103406.97	79916.01	-	0.1
22	103399.14	79921.83	-	0.1
23	103369.99	79963.5	-	0.1
24	103368.03	79968.72	-	0.1



ДОКУМЕНТ ПОДПИСАН
ЭЛЕКТРОННОЙ ПОДПИСЬЮ

Сертификат: 00BV056B7401CB38D2B3576ACDC8425108

Владелец: ФЕДЕРАЛЬНАЯ СЛУЖБА ГОСУДАРСТВЕННОЙ

РЕГИСТРАЦИИ, КАДАСТРА И КАРТОГРАФИИ

Действителен: с 27.06.2023 по 19.09.2024

полное наименование должности

инициалы, фамилия

Земельный участок				
вид объекта недвижимости				
Лист № 44 раздела 4.2	Всего листов раздела 4.2: 114		Всего разделов: 8	
16.05.2024г. № КУВИ-001/2024-133407662				
Кадастровый номер:			78:34:0010229:3258	
1	2	3	4	5
1	103346.98	79997.84	-	0.1

полное наименование должности		ДОКУМЕНТ ПОДПИСАН	инициалы, фамилия
		ЭЛЕКТРОННОЙ ПОДПИСЬЮ	
Сертификат: 00ВВ056В7401СВ38D2В3576АСDC8425108		Владелец: ФЕДЕРАЛЬНАЯ СЛУЖБА ГОСУДАРСТВЕННОЙ	
РЕГИСТРАЦИИ, КАДАСТРА И КАРТОГРАФИИ		Действителен: с 27.06.2023 по 19.09.2024	

Земельный участок			
вид объекта недвижимости			

Лист № 45 раздела 4.2	Всего листов раздела 4.2: 114	Всего разделов: 8	Всего листов выписки: 210
-----------------------	-------------------------------	-------------------	---------------------------

16.05.2024г. № КУВИ-001/2024-133407662

Кадастровый номер:	78:34:0010229:3258
--------------------	--------------------

Сведения о характерных точках границы части (частей) земельного участка

Учетный номер части: 78:34:0010229:3258/14

Система координат СК-1964

Номер точки	Координаты, м		Описание закрепления на местности	Средняя квадратичная погрешность определения координат характерных точек границ земельного участка, м
	X	Y		
1	2	3	4	5
1	103273.22	80004.38	-	0.1
2	103281.04	80004.63	-	0.1
3	103282.18	80002.82	-	0.1
4	103294.68	79983.79	-	0.1
5	103297.05	79985.31	-	0.1
6	103298.44	79983.18	-	0.1
7	103298.02	79982.91	-	0.1
8	103299.42	79980.68	-	0.1
9	103307	79985.76	-	0.1
10	103306.55	79986.46	-	0.1
11	103311.59	79989.77	-	0.1
12	103310.66	79991.16	-	0.1
13	103311.12	79991.87	-	0.1
14	103315.24	79994.54	-	0.1
15	103316.12	79994.69	-	0.1
16	103317	79993.34	-	0.1
17	103321.63	79996.4	-	0.1
18	103315.92	80005.04	-	0.1
19	103299.25	80003.28	-	0.1
20	103299.42	80001.29	-	0.1
21	103292.85	80000.66	-	0.1
22	103291.54	80000.68	-	0.1
23	103291.39	80002.53	-	0.1
24	103290.26	80002.42	-	0.1



ДОКУМЕНТ ПОДПИСАН
ЭЛЕКТРОННОЙ ПОДПИСЬЮ

Сертификат: 00BV056B7401CB38D2B3576ACDC8425108

Владелец: ФЕДЕРАЛЬНАЯ СЛУЖБА ГОСУДАРСТВЕННОЙ

РЕГИСТРАЦИИ, КАДАСТРА И КАРТОГРАФИИ

Действителен: с 27.06.2023 по 19.09.2024

полное наименование должности

инициалы, фамилия

Земельный участок

вид объекта недвижимости

Лист № 46 раздела 4.2

Всего листов раздела 4.2: 114

Всего разделов: 8

Всего листов выписки: 210

16.05.2024г. № КУВИ-001/2024-133407662

Кадастровый номер:

78:34:0010229:3258

1	2	3	4	5
25	103287.59	80006.64	-	0.1
26	103287.44	80008.66	-	0.1
27	103293.76	80011.34	-	0.1
28	103300.43	80011.71	-	0.1
29	103307	80012.4	-	0.1
30	103313.86	80013.15	-	0.1
31	103319.27	80011.98	-	0.1
32	103325.07	80010.69	-	0.1
33	103326.49	80008.42	-	0.1
34	103330.7	79994.47	-	0.1
35	103323.92	79984.76	-	0.1
36	103321.5	79983.22	-	0.1
37	103325.76	79976.39	-	0.1
38	103340.23	79991.26	-	0.1
39	103346.98	79997.84	-	0.1
40	103344.64	80001.18	-	0.1
41	103338.12	80007.93	-	0.1
42	103329.52	80014.35	-	0.1
43	103324.15	80016.45	-	0.1
44	103316.51	80018.11	-	0.1
45	103302.85	80016.55	-	0.1
46	103287.42	80013.63	-	0.1
47	103269.86	80010.42	-	0.1
48	103269.68	80010.31	-	0.1
1	103273.22	80004.38	-	0.1



ДОКУМЕНТ ПОДПИСАН
ЭЛЕКТРОННОЙ ПОДПИСЬЮ

Сертификат: 00ВВ056В7401СВ38D2В3576АСDC8425108

Владелец: ФЕДЕРАЛЬНАЯ СЛУЖБА ГОСУДАРСТВЕННОЙ

РЕГИСТРАЦИИ, КАДАСТРА И КАРТОГРАФИИ

Действителен: с 27.06.2023 по 19.09.2024

полное наименование должности

инициалы, фамилия

Земельный участок			
вид объекта недвижимости			
Лист № 47 раздела 4.2	Всего листов раздела 4.2: 114	Всего разделов: 8	Всего листов выписки: 210

16.05.2024г. № КУВИ-001/2024-133407662

Кадастровый номер:

78:34:0010229:3258

Сведения о характерных точках границы части (частей) земельного участка

Учетный номер части: 78:34:0010229:3258/15

Система координат СК-1964

Номер точки	Координаты, м		Описание закрепления на местности	Средняя квадратичная погрешность определения координат характерных точек границ земельного участка, м
	X	Y		
1	2	3	4	5
1	103747.88	79091.38	-	0.1
2	103744.33	79095.12	-	0.1
3	103740.5	79100.28	-	0.1
4	103738.76	79104.26	-	0.1
5	103725.49	79116.54	-	0.1
6	103702.09	79149.05	-	0.1
7	103689.35	79159.88	-	0.1
8	103687.1	79162.5	-	0.1
9	103673.68	79173.73	-	0.1
10	103662.86	79183.46	-	0.1
11	103648.04	79197.35	-	0.1
12	103633.72	79212.06	-	0.1
13	103628.29	79220.46	-	0.1
14	103619.4	79227.42	-	0.1
15	103608.68	79241.38	-	0.1
16	103603.8	79248.61	-	0.1
17	103597.67	79258.62	-	0.1
18	103595.96	79261	-	0.1
19	103575.93	79303.04	-	0.1
20	103564.95	79326.16	-	0.1
21	103555.62	79345.37	-	0.1
22	103544.1	79370.39	-	0.1
23	103529.81	79401.8	-	0.1
24	103518.04	79424.92	-	0.1



ДОКУМЕНТ ПОДПИСАН
ЭЛЕКТРОННОЙ ПОДПИСЬЮ

Сертификат: 00BV056B7401CB38D2B3576ACDC8425108

Владелец: ФЕДЕРАЛЬНАЯ СЛУЖБА ГОСУДАРСТВЕННОЙ

РЕГИСТРАЦИИ, КАДАСТРА И КАРТОГРАФИИ

Действителен: с 27.06.2023 по 19.09.2024

полное наименование должности

инициалы, фамилия

Земельный участок

вид объекта недвижимости

Лист № 48 раздела 4.2

Всего листов раздела 4.2: 114

Всего разделов: 8

Всего листов выписки: 210

16.05.2024г. № КУВИ-001/2024-133407662

Кадастровый номер:

78:34:0010229:3258

1	2	3	4	5
25	103507.84	79445.53	-	0.1
26	103497.09	79465.88	-	0.1
27	103485.26	79488.97	-	0.1
28	103478.27	79504.75	-	0.1
29	103470.38	79520.03	-	0.1
30	103454.26	79547.41	-	0.1
31	103421.76	79598.24	-	0.1
32	103395.59	79639.75	-	0.1
33	103365.71	79687.46	-	0.1
34	103330.39	79746.07	-	0.1
35	103304.76	79787.52	-	0.1
36	103302.37	79791.31	-	0.1
37	103289.48	79810.35	-	0.1
38	103246.58	79875.67	-	0.1
39	103243.43	79880.48	-	0.1
40	103238.53	79890.82	-	0.1
41	103235.92	79902.04	-	0.1
42	103234.94	79910.68	-	0.1
43	103236.86	79925.12	-	0.1
44	103240.21	79936.12	-	0.1
45	103245.73	79949.52	-	0.1
46	103253.09	79971.16	-	0.1
47	103257.07	79987.87	-	0.1
48	103258.45	79990.39	-	0.1
49	103273.8	80003.41	-	0.1
50	103265.79	80016.82	-	0.1
51	103263.88	80019.04	-	0.1
52	103270.42	80024.16	-	0.1
53	103272.47	80021.93	-	-



ДОКУМЕНТ ПОДПИСАН
ЭЛЕКТРОННОЙ ПОДПИСЬЮ

Сертификат: 00ВВ056В7401СВ38D2В3576АСDC8425108

Владелец: ФЕДЕРАЛЬНАЯ СЛУЖБА ГОСУДАРСТВЕННОЙ

РЕГИСТРАЦИИ, КАДАСТРА И КАРТОГРАФИИ

Действителен: с 27.06.2023 по 19.09.2024

полное наименование должности

инициалы, фамилия

Земельный участок

вид объекта недвижимости

Лист № 49 раздела 4.2

Всего листов раздела 4.2: 114

Всего разделов: 8

Всего листов выписки: 210

16.05.2024г. № КУВИ-001/2024-133407662

Кадастровый номер:

78:34:0010229:3258

1	2	3	4	5
54	103277.35	80009	-	0.1
55	103278.06	80000.16	-	-
56	103276.72	79999.29	-	0.1
57	103278.33	79996.82	-	-
58	103278.39	79996.1	-	0.1
59	103275.35	79979.47	-	0.1
60	103271.15	79957.67	-	0.1
61	103269.59	79952.59	-	0.1
62	103250.49	79907.84	-	0.1
63	103250.93	79903.24	-	0.1
64	103306.7	79813.94	-	0.1
65	103316.27	79798.6	-	0.1
66	103400.76	79663.32	-	0.1
67	103442.12	79598.09	-	0.1
68	103478.92	79543.59	-	0.1
69	103533.51	79436.41	-	0.1
70	103621.99	79258.34	-	0.1
71	103651.4	79221.66	-	0.1
72	103726.25	79154.85	-	0.1
73	103730.74	79149.54	-	0.1
74	103761.38	79101	-	-
75	103759.81	79099.79	-	0.1
1	103747.88	79091.38	-	0.1



ДОКУМЕНТ ПОДПИСАН
ЭЛЕКТРОННОЙ ПОДПИСЬЮ

Сертификат: 00ВВ056В7401СВ38D2В3576АСDС8425108

Владелец: ФЕДЕРАЛЬНАЯ СЛУЖБА ГОСУДАРСТВЕННОЙ

РЕГИСТРАЦИИ, КАДАСТРА И КАРТОГРАФИИ

Действителен: с 27.06.2023 по 19.09.2024

полное наименование должности

инициалы, фамилия

Земельный участок			
вид объекта недвижимости			
Лист № 50 раздела 4.2	Всего листов раздела 4.2: 114	Всего разделов: 8	Всего листов выписки: 210

16.05.2024г. № КУВИ-001/2024-133407662

Кадастровый номер: 78:34:0010229:3258

Сведения о характерных точках границы части (частей) земельного участка			
Учетный номер части: 78:34:0010229:3258/16			
Система координат СК-1964			

Номер точки	Координаты, м		Описание закрепления на местности	Средняя квадратичная погрешность определения координат характерных точек границ земельного участка, м
	X	Y		
1	2	3	4	5
1	103236.67	79898.79	-	-
2	103235.92	79902.04	-	0.1
3	103234.94	79910.68	-	0.1
4	103236.86	79925.12	-	0.1
5	103240.21	79936.12	-	0.1
6	103245.73	79949.52	-	0.1
7	103253.09	79971.16	-	0.1
8	103257.07	79987.87	-	0.1
9	103258.45	79990.39	-	0.1
10	103273.8	80003.41	-	0.1
11	103265.79	80016.82	-	0.1
12	103263.88	80019.04	-	0.1
13	103270.42	80024.16	-	0.1
14	103277.7	80016.23	-	0.1
15	103301.71	80021.21	-	0.1
16	103312.57	80023.3	-	-
17	103304.06	80010.37	-	-
18	103301.38	80010.13	-	0.1
19	103300.43	80011.71	-	0.1
20	103299.88	80011.4	-	0.1
21	103300.24	80010.8	-	0.1
22	103298.31	80009.75	-	0.1
23	103295.1	80009.48	-	0.1
24	103293.76	80011.34	-	0.1



ДОКУМЕНТ ПОДПИСАН
ЭЛЕКТРОННОЙ ПОДПИСЬЮ

Сертификат: 00BV056B7401CB38D2B3576ACDC8425108

Владелец: ФЕДЕРАЛЬНАЯ СЛУЖБА ГОСУДАРСТВЕННОЙ

РЕГИСТРАЦИИ, КАДАСТРА И КАРТОГРАФИИ

Действителен: с 27.06.2023 по 19.09.2024

полное наименование должности

инициалы, фамилия

Земельный участок

вид объекта недвижимости

Лист № 51 раздела 4.2

Всего листов раздела 4.2: 114

Всего разделов: 8

Всего листов выписки: 210

16.05.2024г. № КУВИ-001/2024-133407662

Кадастровый номер:

78:34:0010229:3258

1	2	3	4	5
25	103293.24	80010.96	-	0.1
26	103293.82	80010.15	-	0.1
27	103291.96	80009.21	-	0.1
28	103287.44	80008.66	-	0.1
29	103287.59	80006.64	-	0.1
30	103290.26	80002.42	-	0.1
31	103291.39	80002.53	-	0.1
32	103291.54	80000.68	-	0.1
33	103292.85	80000.66	-	0.1
34	103297.58	80001.11	-	-
35	103295.81	79998.82	-	1
36	103288.91	79992.58	-	-
37	103282.18	80002.82	-	0.1
38	103276.72	79999.29	-	0.1
39	103284.47	79987.42	-	-
40	103272.86	79971.76	-	1
41	103263.79	79950.43	-	1
1	103236.67	79898.79	-	-
1	103695.52	80100.72	-	1
2	103647.4	80102.98	-	1
3	103558.03	80111.37	-	1
4	103488.21	80116.32	-	-
5	103489.98	80117.32	-	0.1
6	103483.85	80136.33	-	0.1
7	103523.65	80136.12	-	0.1
8	103549.54	80134.64	-	0.1
9	103578.9	80133	-	0.1
10	103612.99	80130.61	-	0.1
11	103631.16	80129.28	-	0.1



ДОКУМЕНТ ПОДПИСАН
ЭЛЕКТРОННОЙ ПОДПИСЬЮ

Сертификат: 00ВВ056В7401СВ38D2В3576АСDC8425108

Владелец: ФЕДЕРАЛЬНАЯ СЛУЖБА ГОСУДАРСТВЕННОЙ

РЕГИСТРАЦИИ, КАДАСТРА И КАРТОГРАФИИ

Действителен: с 27.06.2023 по 19.09.2024

полное наименование должности

инициалы, фамилия

Земельный участок				
вид объекта недвижимости				
Лист № 52 раздела 4.2	Всего листов раздела 4.2: 114		Всего разделов: 8	Всего листов выписки: 210
16.05.2024г. № КУВИ-001/2024-133407662				
Кадастровый номер:			78:34:0010229:3258	
1	2	3	4	5
12	103657.25	80138.79	-	0.1
13	103680.22	80142.5	-	0.1
14	103717.59	80140.85	-	0.1
15	103735.05	80139.29	-	0.1
16	103735.56	80119.68	-	0.1
17	103735.98	80103.58	-	-
18	103732.67	80103	-	1
1	103695.52	80100.72	-	1

полное наименование должности	 <p>ДОКУМЕНТ ПОДПИСАН ЭЛЕКТРОННОЙ ПОДПИСЬЮ</p> <p>Сертификат: 00ВВ056В7401СВ38D2В3576АСDC8425108 Владелец: ФЕДЕРАЛЬНАЯ СЛУЖБА ГОСУДАРСТВЕННОЙ РЕГИСТРАЦИИ, КАДАСТРА И КАРТОГРАФИИ Действителен: с 27.06.2023 по 19.09.2024</p>	инициалы, фамилия

Земельный участок			
вид объекта недвижимости			

Лист № 53 раздела 4.2	Всего листов раздела 4.2: 114	Всего разделов: 8	Всего листов выписки: 210
-----------------------	-------------------------------	-------------------	---------------------------

16.05.2024г. № КУВИ-001/2024-133407662

Кадастровый номер:	78:34:0010229:3258
--------------------	--------------------

Сведения о характерных точках границы части (частей) земельного участка

Учетный номер части: 78:34:0010229:3258/17

Система координат СК-1964

Номер точки	Координаты, м		Описание закрепления на местности	Средняя квадратичная погрешность определения координат характерных точек границ земельного участка, м
	X	Y		
1	2	3	4	5
1	103695.52	80100.72	-	1
2	103647.4	80102.98	-	1
3	103558.03	80111.37	-	1
4	103488.21	80116.32	-	-
5	103489.98	80117.32	-	0.1
6	103483.85	80136.33	-	0.1
7	103523.65	80136.12	-	0.1
8	103549.54	80134.64	-	0.1
9	103578.9	80133	-	0.1
10	103612.99	80130.61	-	0.1
11	103631.16	80129.28	-	0.1
12	103657.25	80138.79	-	0.1
13	103680.22	80142.5	-	0.1
14	103717.59	80140.85	-	0.1
15	103735.05	80139.29	-	0.1
16	103735.56	80119.68	-	0.1
17	103735.98	80103.58	-	-
18	103732.67	80103	-	1
1	103695.52	80100.72	-	1
1	103236.67	79898.79	-	-
2	103235.92	79902.04	-	0.1
3	103234.94	79910.68	-	0.1
4	103236.86	79925.12	-	0.1
5	103240.21	79936.12	-	0.1



ДОКУМЕНТ ПОДПИСАН
ЭЛЕКТРОННОЙ ПОДПИСЬЮ

Сертификат: 00ВВ056В7401СВ38D2В3576АСDC8425108

Владелец: ФЕДЕРАЛЬНАЯ СЛУЖБА ГОСУДАРСТВЕННОЙ

РЕГИСТРАЦИИ, КАДАСТРА И КАРТОГРАФИИ

Действителен: с 27.06.2023 по 19.09.2024

полное наименование должности

инициалы, фамилия

Земельный участок

вид объекта недвижимости

Лист № 54 раздела 4.2

Всего листов раздела 4.2: 114

Всего разделов: 8

Всего листов выписки: 210

16.05.2024г. № КУВИ-001/2024-133407662

Кадастровый номер:

78:34:0010229:3258

1	2	3	4	5
6	103245.73	79949.52	-	0.1
7	103253.09	79971.16	-	0.1
8	103257.07	79987.87	-	0.1
9	103258.45	79990.39	-	0.1
10	103273.8	80003.41	-	0.1
11	103265.79	80016.82	-	0.1
12	103263.88	80019.04	-	0.1
13	103270.42	80024.16	-	0.1
14	103277.7	80016.23	-	0.1
15	103301.71	80021.21	-	0.1
16	103312.57	80023.3	-	-
17	103304.06	80010.37	-	-
18	103301.38	80010.13	-	0.1
19	103300.43	80011.71	-	0.1
20	103299.88	80011.4	-	0.1
21	103300.24	80010.8	-	0.1
22	103298.31	80009.75	-	0.1
23	103295.1	80009.48	-	0.1
24	103293.76	80011.34	-	0.1
25	103293.24	80010.96	-	0.1
26	103293.82	80010.15	-	0.1
27	103291.96	80009.21	-	0.1
28	103287.44	80008.66	-	0.1
29	103287.59	80006.64	-	0.1
30	103290.26	80002.42	-	0.1
31	103291.39	80002.53	-	0.1
32	103291.54	80000.68	-	0.1
33	103292.85	80000.66	-	0.1
34	103297.58	80001.11	-	-



ДОКУМЕНТ ПОДПИСАН
ЭЛЕКТРОННОЙ ПОДПИСЬЮ

Сертификат: 00ВВ056В7401СВ38D2В3576АСDС8425108

Владелец: ФЕДЕРАЛЬНАЯ СЛУЖБА ГОСУДАРСТВЕННОЙ

РЕГИСТРАЦИИ, КАДАСТРА И КАРТОГРАФИИ

Действителен: с 27.06.2023 по 19.09.2024

полное наименование должности

инициалы, фамилия

Земельный участок				
вид объекта недвижимости				
Лист № 55 раздела 4.2		Всего листов раздела 4.2: 114		Всего разделов: 8
16.05.2024г. № КУВИ-001/2024-133407662				
Кадастровый номер:			78:34:0010229:3258	
1	2	3	4	5
35	103295.81	79998.82	-	1
36	103288.91	79992.58	-	-
37	103282.18	80002.82	-	0.1
38	103276.72	79999.29	-	0.1
39	103284.47	79987.42	-	-
40	103272.86	79971.76	-	1
41	103263.79	79950.43	-	1
1	103236.67	79898.79	-	-

полное наименование должности	 ДОКУМЕНТ ПОДПИСАН ЭЛЕКТРОННОЙ ПОДПИСЬЮ	инициалы, фамилия
	Сертификат: 00ВВ056В7401СВ38D2В3576АСDС8425108 Владелец: ФЕДЕРАЛЬНАЯ СЛУЖБА ГОСУДАРСТВЕННОЙ РЕГИСТРАЦИИ, КАДАСТРА И КАРТОГРАФИИ Действителен: с 27.06.2023 по 19.09.2024	

Земельный участок			
вид объекта недвижимости			

Лист № 56 раздела 4.2	Всего листов раздела 4.2: 114	Всего разделов: 8	Всего листов выписки: 210
-----------------------	-------------------------------	-------------------	---------------------------

16.05.2024г. № КУВИ-001/2024-133407662

Кадастровый номер: 78:34:0010229:3258

Сведения о характерных точках границы части (частей) земельного участка

Учетный номер части: 78:34:0010229:3258/18

Система координат

Номер точки	Координаты, м		Описание закрепления на местности	Средняя квадратичная погрешность определения координат характерных точек границ земельного участка, м
	X	Y		
1	2	3	4	5
1	103273.8	80003.41	-	-
2	103258.45	79990.39	-	-
3	103257.07	79987.87	-	-
4	103253.09	79971.16	-	-
5	103245.73	79949.52	-	-
6	103240.21	79936.12	-	-
7	103236.86	79925.12	-	-
8	103234.94	79910.68	-	-
9	103235.92	79902.04	-	-
10	103236.67	79898.79	-	-
11	103263.79	79950.43	-	-
12	103272.86	79971.76	-	-
13	103284.47	79987.42	-	-
14	103276.72	79999.29	-	-
15	103282.18	80002.82	-	-
16	103288.91	79992.58	-	-
17	103295.81	79998.82	-	-
18	103297.58	80001.11	-	-
19	103292.85	80000.66	-	-
20	103291.54	80000.68	-	-
21	103291.39	80002.53	-	-
22	103290.26	80002.42	-	-
23	103287.59	80006.64	-	-
24	103287.44	80008.66	-	-



ДОКУМЕНТ ПОДПИСАН
ЭЛЕКТРОННОЙ ПОДПИСЬЮ

Сертификат: 00ВВ056В7401СВ38D2В3576АСDС8425108

Владелец: ФЕДЕРАЛЬНАЯ СЛУЖБА ГОСУДАРСТВЕННОЙ

РЕГИСТРАЦИИ, КАДАСТРА И КАРТОГРАФИИ

Действителен: с 27.06.2023 по 19.09.2024

полное наименование должности

инициалы, фамилия

Земельный участок

вид объекта недвижимости

Лист № 57 раздела 4.2

Всего листов раздела 4.2: 114

Всего разделов: 8

Всего листов выписки: 210

16.05.2024г. № КУВИ-001/2024-133407662

Кадастровый номер:

78:34:0010229:3258

1	2	3	4	5
25	103291.96	80009.21	-	-
26	103293.82	80010.15	-	-
27	103293.24	80010.96	-	-
28	103293.76	80011.34	-	-
29	103295.1	80009.48	-	-
30	103298.31	80009.75	-	-
31	103300.24	80010.8	-	-
32	103299.88	80011.4	-	-
33	103300.43	80011.71	-	-
34	103301.38	80010.13	-	-
35	103304.06	80010.37	-	-
36	103312.57	80023.3	-	-
37	103301.71	80021.21	-	-
38	103277.7	80016.23	-	-
39	103270.42	80024.16	-	-
40	103263.88	80019.04	-	-
41	103265.79	80016.82	-	-
1	103273.8	80003.41	-	-
1	103735.98	80103.58	-	-
2	103735.56	80119.68	-	-
3	103735.05	80139.29	-	-
4	103717.59	80140.85	-	-
5	103680.22	80142.5	-	-
6	103657.25	80138.79	-	-
7	103631.16	80129.28	-	-
8	103612.99	80130.61	-	-
9	103578.9	80133	-	-
10	103549.54	80134.64	-	-
11	103523.65	80136.12	-	-



ДОКУМЕНТ ПОДПИСАН
ЭЛЕКТРОННОЙ ПОДПИСЬЮ

Сертификат: 00ВВ056В7401СВ38D2В3576АСDС8425108

Владелец: ФЕДЕРАЛЬНАЯ СЛУЖБА ГОСУДАРСТВЕННОЙ

РЕГИСТРАЦИИ, КАДАСТРА И КАРТОГРАФИИ

Действителен: с 27.06.2023 по 19.09.2024

полное наименование должности

инициалы, фамилия

Земельный участок				
вид объекта недвижимости				
Лист № 58 раздела 4.2		Всего листов раздела 4.2: 114		Всего разделов: 8
16.05.2024г. № КУВИ-001/2024-133407662				
Кадастровый номер:			78:34:0010229:3258	
1	2	3	4	5
12	103483.85	80136.33	-	-
13	103489.98	80117.32	-	-
14	103488.21	80116.32	-	-
15	103558.03	80111.37	-	-
16	103647.4	80102.98	-	-
17	103695.52	80100.72	-	-
18	103732.67	80103	-	-
1	103735.98	80103.58	-	-

полное наименование должности	 ДОКУМЕНТ ПОДПИСАН ЭЛЕКТРОННОЙ ПОДПИСЬЮ	инициалы, фамилия
	Сертификат: 00ВВ056В7401СВ38D2В3576АСDС8425108 Владелец: ФЕДЕРАЛЬНАЯ СЛУЖБА ГОСУДАРСТВЕННОЙ РЕГИСТРАЦИИ, КАДАСТРА И КАРТОГРАФИИ Действителен: с 27.06.2023 по 19.09.2024	

Земельный участок			
вид объекта недвижимости			

Лист № 59 раздела 4.2	Всего листов раздела 4.2: 114	Всего разделов: 8	Всего листов выписки: 210
-----------------------	-------------------------------	-------------------	---------------------------

16.05.2024г. № КУВИ-001/2024-133407662

Кадастровый номер: 78:34:0010229:3258

Сведения о характерных точках границы части (частей) земельного участка

Учетный номер части: 78:34:0010229:3258/19

Система координат

Номер точки	Координаты, м		Описание закрепления на местности	Средняя квадратичная погрешность определения координат характерных точек границ земельного участка, м
	X	Y		
1	2	3	4	5
1	103273.8	80003.41	-	-
2	103258.45	79990.39	-	-
3	103257.07	79987.87	-	-
4	103253.09	79971.16	-	-
5	103245.73	79949.52	-	-
6	103240.21	79936.12	-	-
7	103236.86	79925.12	-	-
8	103234.94	79910.68	-	-
9	103235.92	79902.04	-	-
10	103236.67	79898.79	-	-
11	103263.79	79950.43	-	-
12	103272.86	79971.76	-	-
13	103284.47	79987.42	-	-
14	103276.72	79999.29	-	-
15	103282.18	80002.82	-	-
16	103288.91	79992.58	-	-
17	103295.81	79998.82	-	-
18	103297.58	80001.11	-	-
19	103292.85	80000.66	-	-
20	103291.54	80000.68	-	-
21	103291.39	80002.53	-	-
22	103290.26	80002.42	-	-
23	103287.59	80006.64	-	-
24	103287.44	80008.66	-	-



ДОКУМЕНТ ПОДПИСАН
ЭЛЕКТРОННОЙ ПОДПИСЬЮ

Сертификат: 00ВВ056В7401СВ38D2В3576АСDС8425108

Владелец: ФЕДЕРАЛЬНАЯ СЛУЖБА ГОСУДАРСТВЕННОЙ

РЕГИСТРАЦИИ, КАДАСТРА И КАРТОГРАФИИ

Действителен: с 27.06.2023 по 19.09.2024

полное наименование должности

инициалы, фамилия

Земельный участок

вид объекта недвижимости

Лист № 60 раздела 4.2

Всего листов раздела 4.2: 114

Всего разделов: 8

Всего листов выписки: 210

16.05.2024г. № КУВИ-001/2024-133407662

Кадастровый номер:

78:34:0010229:3258

1	2	3	4	5
25	103291.96	80009.21	-	-
26	103293.82	80010.15	-	-
27	103293.24	80010.96	-	-
28	103293.76	80011.34	-	-
29	103295.1	80009.48	-	-
30	103298.31	80009.75	-	-
31	103300.24	80010.8	-	-
32	103299.88	80011.4	-	-
33	103300.43	80011.71	-	-
34	103301.38	80010.13	-	-
35	103304.06	80010.37	-	-
36	103312.57	80023.3	-	-
37	103301.71	80021.21	-	-
38	103277.7	80016.23	-	-
39	103270.42	80024.16	-	-
40	103263.88	80019.04	-	-
41	103265.79	80016.82	-	-
1	103273.8	80003.41	-	-
1	103735.98	80103.58	-	-
2	103735.56	80119.68	-	-
3	103735.05	80139.29	-	-
4	103717.59	80140.85	-	-
5	103680.22	80142.5	-	-
6	103657.25	80138.79	-	-
7	103631.16	80129.28	-	-
8	103612.99	80130.61	-	-
9	103578.9	80133	-	-
10	103549.54	80134.64	-	-
11	103523.65	80136.12	-	-



ДОКУМЕНТ ПОДПИСАН
ЭЛЕКТРОННОЙ ПОДПИСЬЮ

Сертификат: 00ВВ056В7401СВ38Д2В3576АСДС8425108

Владелец: ФЕДЕРАЛЬНАЯ СЛУЖБА ГОСУДАРСТВЕННОЙ

РЕГИСТРАЦИИ, КАДАСТРА И КАРТОГРАФИИ

Действителен: с 27.06.2023 по 19.09.2024

полное наименование должности

инициалы, фамилия

Земельный участок				
вид объекта недвижимости				
Лист № 61 раздела 4.2		Всего листов раздела 4.2: 114		Всего разделов: 8
16.05.2024г. № КУВИ-001/2024-133407662				
Кадастровый номер:			78:34:0010229:3258	
1	2	3	4	5
12	103483.85	80136.33	-	-
13	103489.98	80117.32	-	-
14	103488.21	80116.32	-	-
15	103558.03	80111.37	-	-
16	103647.4	80102.98	-	-
17	103695.52	80100.72	-	-
18	103732.67	80103	-	-
1	103735.98	80103.58	-	-

полное наименование должности	 ДОКУМЕНТ ПОДПИСАН ЭЛЕКТРОННОЙ ПОДПИСЬЮ	инициалы, фамилия
	Сертификат: 00ВВ056В7401СВ38D2В3576АСDС8425108 Владелец: ФЕДЕРАЛЬНАЯ СЛУЖБА ГОСУДАРСТВЕННОЙ РЕГИСТРАЦИИ, КАДАСТРА И КАРТОГРАФИИ Действителен: с 27.06.2023 по 19.09.2024	

Земельный участок			
вид объекта недвижимости			
Лист № 62 раздела 4.2	Всего листов раздела 4.2: 114	Всего разделов: 8	Всего листов выписки: 210

16.05.2024г. № КУВИ-001/2024-133407662

Кадастровый номер: 78:34:0010229:3258

Сведения о характерных точках границы части (частей) земельного участка			
Учетный номер части: 78:34:0010229:3258/20			
Система координат			

Номер точки	Координаты, м		Описание закрепления на местности	Средняя квадратичная погрешность определения координат характерных точек границ земельного участка, м
	X	Y		
1	2	3	4	5
1	103714.03	80131.93	-	-
2	103714.34	80102.34	-	-
3	103717.04	80088.25	-	-
4	103737.16	80036.12	-	-
5	103758.77	79998.98	-	-
6	103768.27	79990.41	-	-
7	103753.19	80017.31	-	-
8	103745.97	80041.12	-	-
9	103736.25	80093.11	-	-
10	103735.56	80119.68	-	-
11	103735.05	80139.29	-	-
12	103717.59	80140.85	-	-
13	103717.08	80140.87	-	-
14	103714.03	80131.93	-	-



ДОКУМЕНТ ПОДПИСАН
ЭЛЕКТРОННОЙ ПОДПИСЬЮ

Сертификат: 00ВВ056В7401СВ38D2В3576АСDС8425108

Владелец: ФЕДЕРАЛЬНАЯ СЛУЖБА ГОСУДАРСТВЕННОЙ

РЕГИСТРАЦИИ, КАДАСТРА И КАРТОГРАФИИ

Действителен: с 27.06.2023 по 19.09.2024

полное наименование должности

инициалы, фамилия

Земельный участок			
вид объекта недвижимости			

Лист № 63 раздела 4.2	Всего листов раздела 4.2: 114	Всего разделов: 8	Всего листов выписки: 210
-----------------------	-------------------------------	-------------------	---------------------------

16.05.2024г. № КУВИ-001/2024-133407662

Кадастровый номер: 78:34:0010229:3258

Сведения о характерных точках границы части (частей) земельного участка

Учетный номер части: 78:34:0010229:3258/21

Система координат

Номер точки	Координаты, м		Описание закрепления на местности	Средняя квадратичная погрешность определения координат характерных точек границ земельного участка, м
	X	Y		
1	2	3	4	5
1	103502.96	79454.77	-	-
2	103507.84	79445.53	-	-
3	103518.04	79424.92	-	-
4	103529.81	79401.8	-	-
5	103544.1	79370.39	-	-
6	103555.62	79345.37	-	-
7	103564.95	79326.16	-	-
8	103575.93	79303.04	-	-
9	103595.96	79261	-	-
10	103597.67	79258.62	-	-
11	103603.8	79248.61	-	-
12	103608.68	79241.38	-	-
13	103619.4	79227.42	-	-
14	103628.29	79220.46	-	-
15	103633.72	79212.06	-	-
16	103648.04	79197.35	-	-
17	103662.86	79183.46	-	-
18	103673.68	79173.73	-	-
19	103687.1	79162.5	-	-
20	103689.35	79159.88	-	-
21	103702.09	79149.05	-	-
22	103725.49	79116.54	-	-
23	103738.76	79104.26	-	-
24	103740.5	79100.28	-	-



ДОКУМЕНТ ПОДПИСАН
ЭЛЕКТРОННОЙ ПОДПИСЬЮ

Сертификат: 00ВВ056В7401СВ38D2В3576АСDC8425108

Владелец: ФЕДЕРАЛЬНАЯ СЛУЖБА ГОСУДАРСТВЕННОЙ

РЕГИСТРАЦИИ, КАДАСТРА И КАРТОГРАФИИ

Действителен: с 27.06.2023 по 19.09.2024

полное наименование должности

инициалы, фамилия

Земельный участок

вид объекта недвижимости

Лист № 64 раздела 4.2

Всего листов раздела 4.2: 114

Всего разделов: 8

Всего листов выписки: 210

16.05.2024г. № КУВИ-001/2024-133407662

Кадастровый номер:

78:34:0010229:3258

1	2	3	4	5
25	103744.33	79095.12	-	-
26	103747.88	79091.38	-	-
27	103759.81	79099.79	-	-
28	103782.74	79117.52	-	-
29	103796.55	79130.22	-	-
30	103822.68	79142.96	-	-
31	103834.51	79143.75	-	-
32	103861.34	79160.7	-	-
33	103894.22	79233.48	-	-
34	104006.09	79244.52	-	-
35	103985.12	79259.55	-	-
36	103964.97	79284.65	-	-
37	103942.48	79299.49	-	-
38	103923.75	79296.08	-	-
39	103907.04	79282.19	-	-
40	103877.35	79272.48	-	-
41	103859.2	79308.09	-	-
42	103846.66	79327.91	-	-
43	103796.64	79350.95	-	-
44	103783.79	79382.66	-	-
45	103799.64	79407.68	-	-
46	103906.33	79432.43	-	-
47	103926.29	79441.51	-	-
48	103934.96	79460.41	-	-
49	103937.38	79487.92	-	-
50	103922.1	79506.9	-	-
51	103897.34	79555.86	-	-
52	103884.26	79563.05	-	-
53	103831.81	79560.05	-	-



ДОКУМЕНТ ПОДПИСАН
ЭЛЕКТРОННОЙ ПОДПИСЬЮ

Сертификат: 00ВВ056В7401СВ38D2В3576АСDC8425108

Владелец: ФЕДЕРАЛЬНАЯ СЛУЖБА ГОСУДАРСТВЕННОЙ

РЕГИСТРАЦИИ, КАДАСТРА И КАРТОГРАФИИ

Действителен: с 27.06.2023 по 19.09.2024

полное наименование должности

инициалы, фамилия

Земельный участок

вид объекта недвижимости

Лист № 65 раздела 4.2

Всего листов раздела 4.2: 114

Всего разделов: 8

Всего листов выписки: 210

16.05.2024г. № КУВИ-001/2024-133407662

Кадастровый номер:

78:34:0010229:3258

1	2	3	4	5
54	103804.48	79577.79	-	-
55	103808.01	79607.79	-	-
56	103858.24	79653.35	-	-
57	103864.3	79675.47	-	-
58	103875.33	79695.91	-	-
59	103866.75	79731.03	-	-
60	103817.55	79786.42	-	-
61	103816.9	79819.03	-	-
62	103830.77	79846.12	-	-
63	103842.2	79852.14	-	-
64	103841.71	79852.76	-	-
65	103805.36	79929.25	-	-
66	103795.8	79941.3	-	-
67	103753.19	80017.31	-	-
68	103745.97	80041.12	-	-
69	103736.25	80093.11	-	-
70	103735.56	80119.68	-	-
71	103735.05	80139.29	-	-
72	103717.59	80140.85	-	-
73	103680.22	80142.5	-	-
74	103657.25	80138.79	-	-
75	103631.16	80129.28	-	-
76	103612.99	80130.61	-	-
77	103578.9	80133	-	-
78	103549.54	80134.64	-	-
79	103523.65	80136.12	-	-
80	103483.85	80136.33	-	-
81	103489.98	80117.32	-	-
82	103472.44	80107.43	-	-



ДОКУМЕНТ ПОДПИСАН
ЭЛЕКТРОННОЙ ПОДПИСЬЮ

Сертификат: 00ВВ056В7401СВ38D2В3576АСDС8425108

Владелец: ФЕДЕРАЛЬНАЯ СЛУЖБА ГОСУДАРСТВЕННОЙ

РЕГИСТРАЦИИ, КАДАСТРА И КАРТОГРАФИИ

Действителен: с 27.06.2023 по 19.09.2024

полное наименование должности

инициалы, фамилия

Земельный участок

вид объекта недвижимости

Лист № 66 раздела 4.2

Всего листов раздела 4.2: 114

Всего разделов: 8

Всего листов выписки: 210

16.05.2024г. № КУВИ-001/2024-133407662

Кадастровый номер:

78:34:0010229:3258

1	2	3	4	5
83	103447.26	80093.35	-	-
84	103428.4	80078.83	-	-
85	103403.66	80061.46	-	-
86	103382.12	80044.64	-	-
87	103360.82	80027.36	-	-
88	103368.86	80013.64	-	-
89	103349.71	80000.4	-	-
90	103334.43	80018.39	-	-
91	103325.25	80025.73	-	-
92	103301.71	80021.21	-	-
93	103277.7	80016.23	-	-
94	103271.25	80023.25	-	-
95	103272.23	80016.95	-	-
96	103272.85	80015.9	-	-
97	103272.43	80015.64	-	-
98	103273.23	80010.48	-	-
99	103281.27	79975.41	-	-
100	103291.81	79941	-	-
101	103314.03	79880.96	-	-
102	103349.48	79806.93	-	-
103	103384.45	79748.93	-	-
104	103407.05	79718.28	-	-
105	103441.85	79679.57	-	-
106	103471.25	79624.73	-	-
107	103481.43	79576.53	-	-
108	103493.36	79538.73	-	-
109	103501.71	79460.37	-	-
1	103502.96	79454.77	-	-
1	103297.05	79985.31	-	-



ДОКУМЕНТ ПОДПИСАН
ЭЛЕКТРОННОЙ ПОДПИСЬЮ

Сертификат: 00ВВ056В7401СВ38D2В3576АСDC8425108

Владелец: ФЕДЕРАЛЬНАЯ СЛУЖБА ГОСУДАРСТВЕННОЙ

РЕГИСТРАЦИИ, КАДАСТРА И КАРТОГРАФИИ

Действителен: с 27.06.2023 по 19.09.2024

полное наименование должности

инициалы, фамилия

Земельный участок

вид объекта недвижимости

Лист № 67 раздела 4.2

Всего листов раздела 4.2: 114

Всего разделов: 8

Всего листов выписки: 210

16.05.2024г. № КУВИ-001/2024-133407662

Кадастровый номер:

78:34:0010229:3258

1	2	3	4	5
2	103298.44	79983.18	-	-
3	103298.02	79982.91	-	-
4	103299.42	79980.68	-	-
5	103307	79985.76	-	-
6	103306.55	79986.46	-	-
7	103311.59	79989.77	-	-
8	103310.66	79991.16	-	-
9	103311.12	79991.87	-	-
10	103315.24	79994.54	-	-
11	103316.12	79994.69	-	-
12	103317	79993.34	-	-
13	103321.63	79996.4	-	-
14	103315.92	80005.04	-	-
15	103299.25	80003.28	-	-
16	103299.42	80001.29	-	-
17	103292.85	80000.66	-	-
18	103291.54	80000.68	-	-
19	103291.39	80002.53	-	-
20	103290.26	80002.42	-	-
21	103287.59	80006.64	-	-
22	103287.44	80008.66	-	-
23	103291.96	80009.21	-	-
24	103293.82	80010.15	-	-
25	103293.24	80010.96	-	-
26	103293.76	80011.34	-	-
27	103295.1	80009.48	-	-
28	103298.31	80009.75	-	-
29	103300.24	80010.8	-	-
30	103299.88	80011.4	-	-



ДОКУМЕНТ ПОДПИСАН
ЭЛЕКТРОННОЙ ПОДПИСЬЮ

Сертификат: 00ВВ056В7401СВ38D2В3576АСDC8425108

Владелец: ФЕДЕРАЛЬНАЯ СЛУЖБА ГОСУДАРСТВЕННОЙ

РЕГИСТРАЦИИ, КАДАСТРА И КАРТОГРАФИИ

Действителен: с 27.06.2023 по 19.09.2024

полное наименование должности

инициалы, фамилия

Земельный участок

вид объекта недвижимости

Лист № 68 раздела 4.2

Всего листов раздела 4.2: 114

Всего разделов: 8

Всего листов выписки: 210

16.05.2024г. № КУВИ-001/2024-133407662

Кадастровый номер:

78:34:0010229:3258

1	2	3	4	5
31	103300.43	80011.71	-	-
32	103301.38	80010.13	-	-
33	103305.06	80010.46	-	-
34	103306.9	80011.41	-	-
35	103306.46	80012	-	-
36	103307	80012.4	-	-
37	103308.12	80010.88	-	-
38	103311.61	80011.22	-	-
39	103313.78	80011.98	-	-
40	103313.3	80012.83	-	-
41	103313.86	80013.15	-	-
42	103314.8	80011.58	-	-
43	103319.27	80011.98	-	-
44	103321.55	80008.53	-	-
45	103325.07	80010.69	-	-
46	103326.49	80008.42	-	-
47	103323.1	80006.16	-	-
48	103330.7	79994.47	-	-
49	103321.6	79988.42	-	-
50	103323.92	79984.76	-	-
51	103321.5	79983.22	-	-
52	103319.22	79986.88	-	-
53	103310.18	79981	-	-
54	103309.87	79981.51	-	-
55	103300.31	79975.11	-	-
56	103300.64	79974.62	-	-
57	103295.06	79971.2	-	-
58	103276.72	79999.29	-	-
59	103282.18	80002.82	-	-



ДОКУМЕНТ ПОДПИСАН
ЭЛЕКТРОННОЙ ПОДПИСЬЮ

Сертификат: 00BV056B7401CB38D2B3576ACDC8425108

Владелец: ФЕДЕРАЛЬНАЯ СЛУЖБА ГОСУДАРСТВЕННОЙ

РЕГИСТРАЦИИ, КАДАСТРА И КАРТОГРАФИИ

Действителен: с 27.06.2023 по 19.09.2024

полное наименование должности

инициалы, фамилия

Земельный участок

вид объекта недвижимости

Лист № 69 раздела 4.2

Всего листов раздела 4.2: 114

Всего разделов: 8

Всего листов выписки: 210

16.05.2024г. № КУВИ-001/2024-133407662

Кадастровый номер:

78:34:0010229:3258

1	2	3	4	5
60	103294.68	79983.79	-	-
1	103297.05	79985.31	-	-
1	103587.94	79666.83	-	-
2	103586.62	79665.5	-	-
3	103591.14	79661.07	-	-
4	103572.42	79642.02	-	-
5	103560.07	79654.19	-	-
6	103578.83	79673.1	-	-
7	103583.94	79668.11	-	-
8	103585.3	79669.5	-	-
1	103587.94	79666.83	-	-
1	103442.42	79844.89	-	-
2	103442.99	79848.52	-	-
3	103446.94	79847.96	-	-
4	103446.42	79844.31	-	-
1	103442.42	79844.89	-	-
1	103534.99	79654.76	-	-
2	103534.04	79659.66	-	-
3	103540.1	79660.96	-	-
4	103541.05	79656.04	-	-
1	103534.99	79654.76	-	-
1	103700.16	79691.91	-	-
2	103698.38	79696.69	-	-
3	103703.21	79698.49	-	-
4	103704.94	79693.67	-	-
1	103700.16	79691.91	-	-
1	103566.89	79711.11	-	-
2	103568.42	79708.55	-	-
3	103567.65	79708.03	-	-



ДОКУМЕНТ ПОДПИСАН
ЭЛЕКТРОННОЙ ПОДПИСЬЮ

Сертификат: 00ВВ056В7401СВ38D2В3576АСDC8425108

Владелец: ФЕДЕРАЛЬНАЯ СЛУЖБА ГОСУДАРСТВЕННОЙ

РЕГИСТРАЦИИ, КАДАСТРА И КАРТОГРАФИИ

Действителен: с 27.06.2023 по 19.09.2024

полное наименование должности

инициалы, фамилия

Земельный участок

вид объекта недвижимости

Лист № 70 раздела 4.2

Всего листов раздела 4.2: 114

Всего разделов: 8

Всего листов выписки: 210

16.05.2024г. № КУВИ-001/2024-133407662

Кадастровый номер:

78:34:0010229:3258

1	2	3	4	5
4	103568.15	79707.03	-	-
5	103564.07	79704.62	-	-
6	103563.44	79705.59	-	-
7	103562.57	79705.12	-	-
8	103561.11	79707.7	-	-
9	103559.95	79707.05	-	-
10	103556.05	79713.77	-	-
11	103555.55	79718.5	-	-
12	103560	79721.33	-	-
13	103564.09	79718.53	-	-
14	103567.98	79711.76	-	-
1	103566.89	79711.11	-	-
1	103549.1	79668.8	-	-
2	103549.66	79665.72	-	-
3	103545.57	79665.01	-	-
4	103544.88	79669.18	-	-
5	103547.43	79669.59	-	-
6	103547.61	79668.52	-	-
1	103549.1	79668.8	-	-



ДОКУМЕНТ ПОДПИСАН
ЭЛЕКТРОННОЙ ПОДПИСЬЮ

Сертификат: 00ВВ056В7401СВ38D2В3576АСDС8425108

Владелец: ФЕДЕРАЛЬНАЯ СЛУЖБА ГОСУДАРСТВЕННОЙ

РЕГИСТРАЦИИ, КАДАСТРА И КАРТОГРАФИИ

Действителен: с 27.06.2023 по 19.09.2024

полное наименование должности

инициалы, фамилия

Земельный участок			
вид объекта недвижимости			

Лист № 71 раздела 4.2	Всего листов раздела 4.2: 114	Всего разделов: 8	Всего листов выписки: 210
-----------------------	-------------------------------	-------------------	---------------------------

16.05.2024г. № КУВИ-001/2024-133407662

Кадастровый номер:	78:34:0010229:3258
--------------------	--------------------

Сведения о характерных точках границы части (частей) земельного участка

Учетный номер части: 78:34:0010229:3258/22

Система координат

Номер точки	Координаты, м		Описание закрепления на местности	Средняя квадратичная погрешность определения координат характерных точек границ земельного участка, м
	X	Y		
1	2	3	4	5
1	103548.72	79665.56	-	-
2	103545.57	79665.01	-	-
3	103544.88	79669.18	-	-
4	103545.54	79669.29	-	-
5	103545.44	79669.38	-	-
6	103541.81	79670.82	-	-
7	103537.91	79670.75	-	-
8	103531.88	79669.44	-	-
9	103528.3	79667.89	-	-
10	103525.58	79665.08	-	-
11	103524.15	79661.46	-	-
12	103524.22	79657.55	-	-
13	103525.3	79652.54	-	-
14	103526.86	79648.96	-	-
15	103529.66	79646.25	-	-
16	103533.29	79644.82	-	-
17	103537.19	79644.88	-	-
18	103543.23	79646.19	-	-
19	103546.81	79647.74	-	-
20	103549.52	79650.55	-	-
21	103550.95	79654.18	-	-
22	103550.88	79658.08	-	-
23	103549.8	79663.09	-	-
1	103548.72	79665.56	-	-



ДОКУМЕНТ ПОДПИСАН
ЭЛЕКТРОННОЙ ПОДПИСЬЮ

Сертификат: 00ВВ056В7401СВ38D2В3576АСDC8425108

Владелец: ФЕДЕРАЛЬНАЯ СЛУЖБА ГОСУДАРСТВЕННОЙ

РЕГИСТРАЦИИ, КАДАСТРА И КАРТОГРАФИИ

Действителен: с 27.06.2023 по 19.09.2024

полное наименование должности

инициалы, фамилия

Земельный участок				
вид объекта недвижимости				
Лист № 72 раздела 4.2		Всего листов раздела 4.2: 114		Всего разделов: 8
16.05.2024г. № КУВИ-001/2024-133407662				
Кадастровый номер:			78:34:0010229:3258	
1	2	3	4	5
1	103534.99	79654.76	-	-
2	103534.04	79659.66	-	-
3	103540.1	79660.96	-	-
4	103541.05	79656.04	-	-
1	103534.99	79654.76	-	-

полное наименование должности		ДОКУМЕНТ ПОДПИСАН	инициалы, фамилия
		ЭЛЕКТРОННОЙ ПОДПИСЬЮ	
	Сертификат: 00ВВ056В7401СВ38D2В3576АСDС8425108 Владелец: ФЕДЕРАЛЬНАЯ СЛУЖБА ГОСУДАРСТВЕННОЙ РЕГИСТРАЦИИ, КАДАСТРА И КАРТОГРАФИИ Действителен: с 27.06.2023 по 19.09.2024		

Земельный участок

вид объекта недвижимости

Лист № 73 раздела 4.2

Всего листов раздела 4.2: 114

Всего разделов: 8

Всего листов выписки: 210

16.05.2024г. № КУВИ-001/2024-133407662

Кадастровый номер:

78:34:0010229:3258

Сведения о характерных точках границы части (частей) земельного участка

Учетный номер части: 78:34:0010229:3258/23

Система координат

Номер точки	Координаты, м		Описание закрепления на местности	Средняя квадратичная погрешность определения координат характерных точек границ земельного участка, м
	X	Y		
1	2	3	4	5
1	103388.57	79650.96	-	-
2	103389.61	79649.29	-	-
3	103392.45	79651.27	-	-
4	103396.04	79656.37	-	-
5	103399.76	79658.94	-	-
6	103423.1	79658.76	-	-
7	103471.41	79665.85	-	-
8	103528.62	79673.02	-	-
9	103530.01	79668.82	-	-
10	103532	79667.29	-	-
11	103534.5	79659.76	-	-
12	103535.5	79659.97	-	-
13	103536.47	79660.18	-	-
14	103533.71	79668.5	-	-
15	103531.72	79670.03	-	-
16	103530.26	79674.43	-	-
17	103529.93	79674.91	-	-
18	103529.19	79675.11	-	-
19	103471.13	79667.83	-	-
20	103422.89	79660.75	-	-
21	103399.02	79660.94	-	-
22	103394.49	79657.65	-	-
23	103391.15	79652.8	-	-
1	103388.57	79650.96	-	-



ДОКУМЕНТ ПОДПИСАН
ЭЛЕКТРОННОЙ ПОДПИСЬЮ

Сертификат: 00ВВ056В7401СВ38D2В3576АСDС8425108

Владелец: ФЕДЕРАЛЬНАЯ СЛУЖБА ГОСУДАРСТВЕННОЙ

РЕГИСТРАЦИИ, КАДАСТРА И КАРТОГРАФИИ

Действителен: с 27.06.2023 по 19.09.2024

полное наименование должности

инициалы, фамилия

Земельный участок			
вид объекта недвижимости			
Лист № 74 раздела 4.2	Всего листов раздела 4.2: 114	Всего разделов: 8	Всего листов выписки: 210

16.05.2024г. № КУВИ-001/2024-133407662

Кадастровый номер: 78:34:0010229:3258

Сведения о характерных точках границы части (частей) земельного участка			
Учетный номер части: 78:34:0010229:3258/24			
Система координат			

Номер точки	Координаты, м		Описание закрепления на местности	Средняя квадратичная погрешность определения координат характерных точек границ земельного участка, м
	X	Y		
1	2	3	4	5
1	103389.16	79650.01	-	-
2	103390.23	79648.31	-	-
3	103392.46	79649.76	-	-
4	103396.38	79656.17	-	-
5	103400.06	79658.52	-	-
6	103422.84	79658.24	-	-
7	103471.3	79665.19	-	-
8	103528.39	79672.74	-	-
9	103529.78	79668.61	-	-
10	103531.81	79667.06	-	-
11	103534.04	79659.66	-	-
12	103536.03	79660.09	-	-
13	103533.53	79668.26	-	-
14	103531.48	79669.83	-	-
15	103530.02	79674.16	-	-
16	103529.52	79674.74	-	-
17	103528.94	79674.83	-	-
18	103471.02	79667.17	-	-
19	103422.63	79660.23	-	-
20	103399.48	79660.52	-	-
21	103394.91	79657.6	-	-
22	103391.02	79651.23	-	-
1	103389.16	79650.01	-	-



ДОКУМЕНТ ПОДПИСАН
ЭЛЕКТРОННОЙ ПОДПИСЬЮ

Сертификат: 00ВВ056В7401СВ38D2В3576АСDС8425108

Владелец: ФЕДЕРАЛЬНАЯ СЛУЖБА ГОСУДАРСТВЕННОЙ

РЕГИСТРАЦИИ, КАДАСТРА И КАРТОГРАФИИ

Действителен: с 27.06.2023 по 19.09.2024

полное наименование должности

инициалы, фамилия

Земельный участок			
вид объекта недвижимости			
Лист № 75 раздела 4.2	Всего листов раздела 4.2: 114	Всего разделов: 8	Всего листов выписки: 210

16.05.2024г. № КУВИ-001/2024-133407662

Кадастровый номер: 78:34:0010229:3258

Сведения о характерных точках границы части (частей) земельного участка			
Учетный номер части: 78:34:0010229:3258/25			
Система координат			

Номер точки	Координаты, м		Описание закрепления на местности	Средняя квадратичная погрешность определения координат характерных точек границ земельного участка, м
	X	Y		
1	2	3	4	5
1	103421.85	79825.22	-	-
2	103425.02	79825.79	-	-
3	103424.11	79830.4	-	-
4	103423.74	79830.34	-	-
5	103423.47	79831.58	-	-
6	103422.26	79831.32	-	-
7	103422.49	79830.09	-	-
8	103420.97	79829.82	-	-
9	103421.85	79825.22	-	-



ДОКУМЕНТ ПОДПИСАН
ЭЛЕКТРОННОЙ ПОДПИСЬЮ

Сертификат: 00ВВ056В7401СВ38D2В3576АСDС8425108

Владелец: ФЕДЕРАЛЬНАЯ СЛУЖБА ГОСУДАРСТВЕННОЙ

РЕГИСТРАЦИИ, КАДАСТРА И КАРТОГРАФИИ

Действителен: с 27.06.2023 по 19.09.2024

полное наименование должности

инициалы, фамилия

Земельный участок			
вид объекта недвижимости			

Лист № 76 раздела 4.2	Всего листов раздела 4.2: 114	Всего разделов: 8	Всего листов выписки: 210
-----------------------	-------------------------------	-------------------	---------------------------

16.05.2024г. № КУВИ-001/2024-133407662

Кадастровый номер: 78:34:0010229:3258

Сведения о характерных точках границы части (частей) земельного участка

Учетный номер части: 78:34:0010229:3258/26

Система координат

Номер точки	Координаты, м		Описание закрепления на местности	Средняя квадратичная погрешность определения координат характерных точек границ земельного участка, м
	X	Y		
1	2	3	4	5
1	103293.34	79804.64	-	-
2	103302.37	79791.31	-	-
3	103303.43	79789.63	-	-
4	103343.77	79817.94	-	-
5	103333.89	79833.01	-	-
6	103293.34	79804.64	-	-



ДОКУМЕНТ ПОДПИСАН
ЭЛЕКТРОННОЙ ПОДПИСЬЮ

Сертификат: 00ВВ056В7401СВ38D2В3576АСDС8425108

Владелец: ФЕДЕРАЛЬНАЯ СЛУЖБА ГОСУДАРСТВЕННОЙ

РЕГИСТРАЦИИ, КАДАСТРА И КАРТОГРАФИИ

Действителен: с 27.06.2023 по 19.09.2024

полное наименование должности


инициалы, фамилия

Земельный участок			
вид объекта недвижимости			
Лист № 77 раздела 4.2	Всего листов раздела 4.2: 114	Всего разделов: 8	Всего листов выписки: 210

16.05.2024г. № КУВИ-001/2024-133407662

Кадастровый номер: 78:34:0010229:3258

Сведения о характерных точках границы части (частей) земельного участка				
Учетный номер части: 78:34:0010229:3258/27				
Система координат				
Номер точки	Координаты, м		Описание закрепления на местности	Средняя квадратичная погрешность определения координат характерных точек границ земельного участка, м
	X	Y		
1	2	3	4	5
1	103731.41	79120.59	-	-
2	103754.46	79136.13	-	-
3	103736.38	79162.02	-	-
4	103713.92	79147.54	-	-
5	103731.41	79120.59	-	-

полное наименование должности	 ДОКУМЕНТ ПОДПИСАН ЭЛЕКТРОННОЙ ПОДПИСЬЮ	инициалы, фамилия
	Сертификат: 00ВВ056В7401СВ38D2В3576АСDС8425108 Владелец: ФЕДЕРАЛЬНАЯ СЛУЖБА ГОСУДАРСТВЕННОЙ РЕГИСТРАЦИИ, КАДАСТРА И КАРТОГРАФИИ Действителен: с 27.06.2023 по 19.09.2024	

Земельный участок				
вид объекта недвижимости				
Лист № 78 раздела 4.2	Всего листов раздела 4.2: 114		Всего разделов: 8	Всего листов выписки: 210
16.05.2024г. № КУВИ-001/2024-133407662				
Кадастровый номер:		78:34:0010229:3258		
Сведения о характерных точках границы части (частей) земельного участка				
Учетный номер части: 78:34:0010229:3258/28				
Система координат				
Номер точки	Координаты, м		Описание закрепления на местности	Средняя квадратичная погрешность определения координат характерных точек границ земельного участка, м
	X	Y		
1	2	3	4	5
1	103297.71	79804.88	-	-
2	103300.6	79807	-	-
3	103298.4	79810	-	-
4	103295.46	79807.9	-	-
5	103297.71	79804.88	-	-

полное наименование должности	 ДОКУМЕНТ ПОДПИСАН ЭЛЕКТРОННОЙ ПОДПИСЬЮ	инициалы, фамилия
	Сертификат: 00ВВ056В7401СВ38D2В3576АСDС8425108 Владелец: ФЕДЕРАЛЬНАЯ СЛУЖБА ГОСУДАРСТВЕННОЙ РЕГИСТРАЦИИ, КАДАСТРА И КАРТОГРАФИИ Действителен: с 27.06.2023 по 19.09.2024	

Земельный участок				
вид объекта недвижимости				
Лист № 79 раздела 4.2	Всего листов раздела 4.2: 114		Всего разделов: 8	Всего листов выписки: 210
16.05.2024г. № КУВИ-001/2024-133407662				
Кадастровый номер:		78:34:0010229:3258		
Сведения о характерных точках границы части (частей) земельного участка				
Учетный номер части: 78:34:0010229:3258/29				
Система координат				
Номер точки	Координаты, м		Описание закрепления на местности	Средняя квадратичная погрешность определения координат характерных точек границ земельного участка, м
	X	Y		
1	2	3	4	5
1	103350.05	79797.7	-	-
2	103352.19	79798.74	-	-
3	103350.81	79801.48	-	-
4	103348.6	79800.43	-	-
5	103350.05	79797.7	-	-

полное наименование должности	 ДОКУМЕНТ ПОДПИСАН ЭЛЕКТРОННОЙ ПОДПИСЬЮ	инициалы, фамилия
	Сертификат: 00ВВ056В7401СВ38D2В3576АСDС8425108 Владелец: ФЕДЕРАЛЬНАЯ СЛУЖБА ГОСУДАРСТВЕННОЙ РЕГИСТРАЦИИ, КАДАСТРА И КАРТОГРАФИИ Действителен: с 27.06.2023 по 19.09.2024	

Земельный участок				
вид объекта недвижимости				
Лист № 80 раздела 4.2	Всего листов раздела 4.2: 114		Всего разделов: 8	Всего листов выписки: 210
16.05.2024г. № КУВИ-001/2024-133407662				
Кадастровый номер:		78:34:0010229:3258		
Сведения о характерных точках границы части (частей) земельного участка				
Учетный номер части: 78:34:0010229:3258/30				
Система координат				
Номер точки	Координаты, м		Описание закрепления на местности	Средняя квадратичная погрешность определения координат характерных точек границ земельного участка, м
	X	Y		
1	2	3	4	5
1	103315.45	79780.79	-	-
2	103313.61	79783.25	-	-
3	103311.69	79781.92	-	-
4	103313.54	79779.44	-	-
5	103315.45	79780.79	-	-

полное наименование должности		ДОКУМЕНТ ПОДПИСАН	инициалы, фамилия
		ЭЛЕКТРОННОЙ ПОДПИСЬЮ	
	Сертификат: 00ВВ056В7401СВ38D2В3576АСDС8425108		
	Владелец: ФЕДЕРАЛЬНАЯ СЛУЖБА ГОСУДАРСТВЕННОЙ РЕГИСТРАЦИИ, КАДАСТРА И КАРТОГРАФИИ		
	Действителен: с 27.06.2023 по 19.09.2024		

Земельный участок			
вид объекта недвижимости			
Лист № 81 раздела 4.2	Всего листов раздела 4.2: 114	Всего разделов: 8	Всего листов выписки: 210

16.05.2024г. № КУВИ-001/2024-133407662

Кадастровый номер: 78:34:0010229:3258

Сведения о характерных точках границы части (частей) земельного участка			
Учетный номер части: 78:34:0010229:3258/31			
Система координат			

Номер точки	Координаты, м		Описание закрепления на местности	Средняя квадратичная погрешность определения координат характерных точек границ земельного участка, м
	X	Y		
1	2	3	4	5
1	103388.9	79650.43	-	-
2	103389.96	79648.74	-	-
3	103392.12	79650.2	-	-
4	103396.2	79656.27	-	-
5	103399.9	79658.73	-	-
6	103422.87	79658.49	-	-
7	103471.28	79665.54	-	-
8	103528.52	79672.84	-	-
9	103529.93	79668.71	-	-
10	103531.86	79667.19	-	-
11	103534.27	79659.71	-	-
12	103536.23	79660.13	-	-
13	103533.58	79668.39	-	-
14	103531.63	79669.92	-	-
15	103530.15	79674.26	-	-
16	103529.07	79674.93	-	-
17	103471	79667.52	-	-
18	103422.66	79660.48	-	-
19	103399.3	79660.73	-	-
20	103394.64	79657.53	-	-
21	103390.84	79651.74	-	-
22	103388.9	79650.43	-	-



ДОКУМЕНТ ПОДПИСАН
ЭЛЕКТРОННОЙ ПОДПИСЬЮ

Сертификат: 00ВВ056В7401СВ38D2В3576АСDС8425108

Владелец: ФЕДЕРАЛЬНАЯ СЛУЖБА ГОСУДАРСТВЕННОЙ

РЕГИСТРАЦИИ, КАДАСТРА И КАРТОГРАФИИ

Действителен: с 27.06.2023 по 19.09.2024

полное наименование должности

инициалы, фамилия

Земельный участок			
вид объекта недвижимости			
Лист № 82 раздела 4.2	Всего листов раздела 4.2: 114	Всего разделов: 8	Всего листов выписки: 210

16.05.2024г. № КУВИ-001/2024-133407662

Кадастровый номер: 78:34:0010229:3258

Сведения о характерных точках границы части (частей) земельного участка				
Учетный номер части: 78:34:0010229:3258/32				
Система координат				
Номер точки	Координаты, м		Описание закрепления на местности	Средняя квадратичная погрешность определения координат характерных точек границ земельного участка, м
	X	Y		
1	2	3	4	5
1	103327.26	79789.61	-	-
2	103331.42	79791.72	-	-
3	103330.27	79794.41	-	-
4	103328.63	79797.6	-	-
5	103324.23	79795.31	-	-
6	103326.01	79792.24	-	-
7	103327.26	79789.61	-	-

полное наименование должности	 ДОКУМЕНТ ПОДПИСАН ЭЛЕКТРОННОЙ ПОДПИСЬЮ	инициалы, фамилия
	Сертификат: 00ВВ056В7401СВ38D2В3576АСDС8425108 Владелец: ФЕДЕРАЛЬНАЯ СЛУЖБА ГОСУДАРСТВЕННОЙ РЕГИСТРАЦИИ, КАДАСТРА И КАРТОГРАФИИ Действителен: с 27.06.2023 по 19.09.2024	

Земельный участок			
вид объекта недвижимости			
Лист № 83 раздела 4.2	Всего листов раздела 4.2: 114	Всего разделов: 8	Всего листов выписки: 210

16.05.2024г. № КУВИ-001/2024-133407662

Кадастровый номер: 78:34:0010229:3258

Сведения о характерных точках границы части (частей) земельного участка			
Учетный номер части: 78:34:0010229:3258/33			
Система координат			

Номер точки	Координаты, м		Описание закрепления на местности	Средняя квадратичная погрешность определения координат характерных точек границ земельного участка, м
	X	Y		
1	2	3	4	5
1	103330.5	79783.04	-	-
2	103332.7	79784.22	-	-
3	103334.97	79785.53	-	-
4	103334.12	79786.85	-	-
5	103333.44	79788.24	-	-
6	103332.35	79787.63	-	-
7	103331.06	79786.87	-	-
8	103328.88	79785.72	-	-
9	103329.74	79784.34	-	-
10	103330.5	79783.04	-	-



ДОКУМЕНТ ПОДПИСАН
ЭЛЕКТРОННОЙ ПОДПИСЬЮ

Сертификат: 00ВВ056В7401СВ38D2В3576АСDС8425108

Владелец: ФЕДЕРАЛЬНАЯ СЛУЖБА ГОСУДАРСТВЕННОЙ

РЕГИСТРАЦИИ, КАДАСТРА И КАРТОГРАФИИ

Действителен: с 27.06.2023 по 19.09.2024

полное наименование должности

инициалы, фамилия

Земельный участок			
вид объекта недвижимости			
Лист № 84 раздела 4.2	Всего листов раздела 4.2: 114	Всего разделов: 8	Всего листов выписки: 210

16.05.2024г. № КУВИ-001/2024-133407662

Кадастровый номер: 78:34:0010229:3258

Сведения о характерных точках границы части (частей) земельного участка			
Учетный номер части: 78:34:0010229:3258/34			
Система координат			

Номер точки	Координаты, м		Описание закрепления на местности	Средняя квадратичная погрешность определения координат характерных точек границ земельного участка, м
	X	Y		
1	2	3	4	5
1	103306.67	79799.89	-	-
2	103311.05	79802.51	-	-
3	103310.19	79804.13	-	-
4	103308.28	79806.85	-	-
5	103303.99	79804.22	-	-
6	103305.61	79801.34	-	-
7	103306.67	79799.89	-	-

полное наименование должности	 ДОКУМЕНТ ПОДПИСАН ЭЛЕКТРОННОЙ ПОДПИСЬЮ	инициалы, фамилия
	Сертификат: 00BV056B7401CB38D2B3576ACDC8425108 Владелец: ФЕДЕРАЛЬНАЯ СЛУЖБА ГОСУДАРСТВЕННОЙ РЕГИСТРАЦИИ, КАДАСТРА И КАРТОГРАФИИ Действителен: с 27.06.2023 по 19.09.2024	


Земельный участок			
вид объекта недвижимости			
Лист № 85 раздела 4.2	Всего листов раздела 4.2: 114	Всего разделов: 8	Всего листов выписки: 210

16.05.2024г. № КУВИ-001/2024-133407662



Кадастровый номер: 78:34:0010229:3258

Сведения о характерных точках границы части (частей) земельного участка			
Учетный номер части: 78:34:0010229:3258/35			
Система координат			

Номер точки	Координаты, м		Описание закрепления на местности	Средняя квадратичная погрешность определения координат характерных точек границ земельного участка, м
	X	Y		
1	2	3	4	5
1	103301.27	79797.76	-	-
2	103302.38	79798.54	-	-
3	103301.8	79799.38	-	-
4	103301.7	79799.32	-	-
5	103300.62	79800.98	-	-
6	103299.57	79800.34	-	-
7	103300.74	79798.67	-	-
8	103300.64	79798.59	-	-
9	103301.27	79797.76	-	-

полное наименование должности	 ДОКУМЕНТ ПОДПИСАН ЭЛЕКТРОННОЙ ПОДПИСЬЮ	инициалы, фамилия
	Сертификат: 00ВВ056В7401СВ38D2В3576АСDС8425108 Владелец: ФЕДЕРАЛЬНАЯ СЛУЖБА ГОСУДАРСТВЕННОЙ РЕГИСТРАЦИИ, КАДАСТРА И КАРТОГРАФИИ Действителен: с 27.06.2023 по 19.09.2024	

Земельный участок				
вид объекта недвижимости				
Лист № 86 раздела 4.2		Всего листов раздела 4.2: 114		Всего разделов: 8
16.05.2024г. № КУВИ-001/2024-133407662				
Кадастровый номер:			78:34:0010229:3258	
Сведения о характерных точках границы части (частей) земельного участка				
Учетный номер части: 78:34:0010229:3258/36				
Система координат				
Номер точки	Координаты, м		Описание закрепления на местности	Средняя квадратичная погрешность определения координат характерных точек границ земельного участка, м
	X	Y		
1	2	3	4	5
1	103321.1	79783.96	-	-
2	103319.15	79786.96	-	-
3	103314.42	79783.77	-	-
4	103316.47	79780.78	-	-
5	103321.1	79783.96	-	-

полное наименование должности		ДОКУМЕНТ ПОДПИСАН	инициалы, фамилия
		ЭЛЕКТРОННОЙ ПОДПИСЬЮ	
	Сертификат: 00ВВ056В7401СВ38D2В3576АСDС8425108		
	Владелец: ФЕДЕРАЛЬНАЯ СЛУЖБА ГОСУДАРСТВЕННОЙ		
	РЕГИСТРАЦИИ, КАДАСТРА И КАРТОГРАФИИ		
	Действителен: с 27.06.2023 по 19.09.2024		

Земельный участок				
вид объекта недвижимости				
Лист № 87 раздела 4.2		Всего листов раздела 4.2: 114		Всего разделов: 8
16.05.2024г. № КУВИ-001/2024-133407662				
Кадастровый номер:			78:34:0010229:3258	
Сведения о характерных точках границы части (частей) земельного участка				
Учетный номер части: 78:34:0010229:3258/37				
Система координат				
Номер точки	Координаты, м		Описание закрепления на местности	Средняя квадратичная погрешность определения координат характерных точек границ земельного участка, м
	X	Y		
1	2	3	4	5
1	103303.17	79799.21	-	-
2	103304.08	79799.81	-	-
3	103302.5	79802.22	-	-
4	103301.64	79801.61	-	-
5	103303.17	79799.21	-	-

полное наименование должности		ДОКУМЕНТ ПОДПИСАН	инициалы, фамилия
		ЭЛЕКТРОННОЙ ПОДПИСЬЮ	
	Сертификат: 00ВВ056В7401СВ38D2В3576АСDС8425108		
	Владелец: ФЕДЕРАЛЬНАЯ СЛУЖБА ГОСУДАРСТВЕННОЙ		
	РЕГИСТРАЦИИ, КАДАСТРА И КАРТОГРАФИИ		
	Действителен: с 27.06.2023 по 19.09.2024		

Земельный участок				
вид объекта недвижимости				
Лист № 88 раздела 4.2	Всего листов раздела 4.2: 114		Всего разделов: 8	Всего листов выписки: 210
16.05.2024г. № КУВИ-001/2024-133407662				
Кадастровый номер:		78:34:0010229:3258		
Сведения о характерных точках границы части (частей) земельного участка				
Учетный номер части: 78:34:0010229:3258/38				
Система координат				
Номер точки	Координаты, м		Описание закрепления на местности	Средняя квадратичная погрешность определения координат характерных точек границ земельного участка, м
	X	Y		
1	2	3	4	5
1	103306.49	79806.66	-	-
2	103304.93	79808.94	-	-
3	103303.15	79807.81	-	-
4	103304.72	79805.47	-	-
5	103306.49	79806.66	-	-

полное наименование должности	 ДОКУМЕНТ ПОДПИСАН ЭЛЕКТРОННОЙ ПОДПИСЬЮ	инициалы, фамилия
	Сертификат: 00ВВ056В7401СВ38D2В3576АСDС8425108 Владелец: ФЕДЕРАЛЬНАЯ СЛУЖБА ГОСУДАРСТВЕННОЙ РЕГИСТРАЦИИ, КАДАСТРА И КАРТОГРАФИИ Действителен: с 27.06.2023 по 19.09.2024	

Земельный участок			
вид объекта недвижимости			
Лист № 89 раздела 4.2	Всего листов раздела 4.2: 114	Всего разделов: 8	Всего листов выписки: 210

16.05.2024г. № КУВИ-001/2024-133407662

Кадастровый номер:

78:34:0010229:3258

Сведения о характерных точках границы части (частей) земельного участка

Учетный номер части: 78:34:0010229:3258/39

Система координат

Номер точки	Координаты, м		Описание закрепления на местности	Средняя квадратичная погрешность определения координат характерных точек границ земельного участка, м
	X	Y		
1	2	3	4	5
1	103341.29	79802.38	-	-
2	103348.7	79805.95	-	-
3	103348.29	79806.81	-	-
4	103340.89	79803.27	-	-
5	103341.29	79802.38	-	-
1	103332.42	79798.12	-	-
2	103333	79798.38	-	-
3	103332.56	79799.24	-	-
4	103331.99	79798.96	-	-
5	103332.42	79798.12	-	-
1	103327.87	79806.68	-	-
2	103334.69	79810.31	-	-
3	103334.18	79811.19	-	-
4	103327.44	79807.57	-	-
5	103327.87	79806.68	-	-
1	103318.85	79798.6	-	-
2	103343.51	79810.46	-	-
3	103343.08	79811.33	-	-
4	103318.4	79799.45	-	-
5	103318.85	79798.6	-	-
1	103362.93	79809.63	-	-
2	103370.94	79814.03	-	-
3	103370.5	79818.27	-	-
4	103369.66	79826.85	-	-



ДОКУМЕНТ ПОДПИСАН
ЭЛЕКТРОННОЙ ПОДПИСЬЮ

Сертификат: 00ВВ056В7401СВ38D2В3576АСDС8425108

Владелец: ФЕДЕРАЛЬНАЯ СЛУЖБА ГОСУДАРСТВЕННОЙ

РЕГИСТРАЦИИ, КАДАСТРА И КАРТОГРАФИИ

Действителен: с 27.06.2023 по 19.09.2024

полное наименование должности

инициалы, фамилия

Земельный участок

вид объекта недвижимости

Лист № 90 раздела 4.2

Всего листов раздела 4.2: 114

Всего разделов: 8

Всего листов выписки: 210

16.05.2024г. № КУВИ-001/2024-133407662

Кадастровый номер:

78:34:0010229:3258

1	2	3	4	5
5	103369.24	79830.17	-	-
6	103356.21	79823.84	-	-
7	103362.93	79809.63	-	-
1	103341.03	79792.66	-	-
2	103341.58	79792.9	-	-
3	103341.21	79793.77	-	-
4	103340.66	79793.52	-	-
5	103341.03	79792.66	-	-
1	103342.83	79790.26	-	-
2	103343.34	79790.57	-	-
3	103342.82	79791.42	-	-
4	103342.31	79791.1	-	-
5	103342.83	79790.26	-	-
1	103316.61	79805.28	-	-
2	103326.25	79810.05	-	-
3	103325.8	79810.95	-	-
4	103316.17	79806.12	-	-
5	103316.61	79805.28	-	-
1	103317.68	79810.18	-	-
2	103322.36	79813	-	-
3	103324.22	79813.93	-	-
4	103323.82	79814.78	-	-
5	103321.91	79813.93	-	-
6	103317.2	79811.02	-	-
7	103317.68	79810.18	-	-
1	103314.27	79812.52	-	-
2	103323.76	79818.05	-	-
3	103323.22	79818.92	-	-
4	103313.79	79813.35	-	-



ДОКУМЕНТ ПОДПИСАН
ЭЛЕКТРОННОЙ ПОДПИСЬЮ

Сертификат: 00ВВ056В7401СВ38D2В3576АСDС8425108

Владелец: ФЕДЕРАЛЬНАЯ СЛУЖБА ГОСУДАРСТВЕННОЙ

РЕГИСТРАЦИИ, КАДАСТРА И КАРТОГРАФИИ

Действителен: с 27.06.2023 по 19.09.2024

полное наименование должности

инициалы, фамилия

Земельный участок				
вид объекта недвижимости				
Лист № 91 раздела 4.2	Всего листов раздела 4.2: 114		Всего разделов: 8	
16.05.2024г. № КУВИ-001/2024-133407662				
Кадастровый номер:			78:34:0010229:3258	
1	2	3	4	5
5	103314.27	79812.52	-	-

полное наименование должности		ДОКУМЕНТ ПОДПИСАН	инициалы, фамилия
		ЭЛЕКТРОННОЙ ПОДПИСЬЮ	
Сертификат: 00ВВ056В7401СВ38D2В3576АСDC8425108			
Владелец: ФЕДЕРАЛЬНАЯ СЛУЖБА ГОСУДАРСТВЕННОЙ			
РЕГИСТРАЦИИ, КАДАСТРА И КАРТОГРАФИИ			
Действителен: с 27.06.2023 по 19.09.2024			

Земельный участок			
вид объекта недвижимости			

Лист № 92 раздела 4.2	Всего листов раздела 4.2: 114	Всего разделов: 8	Всего листов выписки: 210
-----------------------	-------------------------------	-------------------	---------------------------

16.05.2024г. № КУВИ-001/2024-133407662

Кадастровый номер: 78:34:0010229:3258

Сведения о характерных точках границы части (частей) земельного участка

Учетный номер части: 78:34:0010229:3258/40

Система координат

Номер точки	Координаты, м		Описание закрепления на местности	Средняя квадратичная погрешность определения координат характерных точек границ земельного участка, м
	X	Y		
1	2	3	4	5
1	103273.8	80003.41	-	-
2	103258.45	79990.39	-	-
3	103257.07	79987.87	-	-
4	103253.09	79971.16	-	-
5	103245.73	79949.52	-	-
6	103240.21	79936.12	-	-
7	103236.86	79925.12	-	-
8	103234.94	79910.68	-	-
9	103235.92	79902.04	-	-
10	103238.53	79890.82	-	-
11	103243.43	79880.48	-	-
12	103246.58	79875.67	-	-
13	103289.48	79810.35	-	-
14	103302.37	79791.31	-	-
15	103304.76	79787.52	-	-
16	103330.39	79746.07	-	-
17	103365.71	79687.46	-	-
18	103395.59	79639.75	-	-
19	103421.76	79598.24	-	-
20	103454.26	79547.41	-	-
21	103470.38	79520.03	-	-
22	103478.27	79504.75	-	-
23	103485.26	79488.97	-	-
24	103497.09	79465.88	-	-



ДОКУМЕНТ ПОДПИСАН
ЭЛЕКТРОННОЙ ПОДПИСЬЮ

Сертификат: 00ВВ056В7401СВ38D2В3576АСDС8425108

Владелец: ФЕДЕРАЛЬНАЯ СЛУЖБА ГОСУДАРСТВЕННОЙ

РЕГИСТРАЦИИ, КАДАСТРА И КАРТОГРАФИИ

Действителен: с 27.06.2023 по 19.09.2024

полное наименование должности

инициалы, фамилия

Земельный участок

вид объекта недвижимости

Лист № 93 раздела 4.2

Всего листов раздела 4.2: 114

Всего разделов: 8

Всего листов выписки: 210

16.05.2024г. № КУВИ-001/2024-133407662

Кадастровый номер:

78:34:0010229:3258

1	2	3	4	5
25	103507.84	79445.53	-	-
26	103518.04	79424.92	-	-
27	103529.81	79401.8	-	-
28	103544.1	79370.39	-	-
29	103555.62	79345.37	-	-
30	103564.95	79326.16	-	-
31	103575.93	79303.04	-	-
32	103595.96	79261	-	-
33	103597.67	79258.62	-	-
34	103603.8	79248.61	-	-
35	103608.68	79241.38	-	-
36	103619.4	79227.42	-	-
37	103628.29	79220.46	-	-
38	103633.72	79212.06	-	-
39	103648.04	79197.35	-	-
40	103662.86	79183.46	-	-
41	103673.68	79173.73	-	-
42	103687.1	79162.5	-	-
43	103689.35	79159.88	-	-
44	103702.09	79149.05	-	-
45	103725.49	79116.54	-	-
46	103738.76	79104.26	-	-
47	103740.5	79100.28	-	-
48	103744.33	79095.12	-	-
49	103747.88	79091.38	-	-
50	103759.81	79099.79	-	-
51	103782.74	79117.52	-	-
52	103796.55	79130.22	-	-
53	103822.68	79142.96	-	-



ДОКУМЕНТ ПОДПИСАН
ЭЛЕКТРОННОЙ ПОДПИСЬЮ

Сертификат: 00ВВ056В7401СВ38D2В3576АСDС8425108

Владелец: ФЕДЕРАЛЬНАЯ СЛУЖБА ГОСУДАРСТВЕННОЙ

РЕГИСТРАЦИИ, КАДАСТРА И КАРТОГРАФИИ

Действителен: с 27.06.2023 по 19.09.2024

полное наименование должности

инициалы, фамилия

Земельный участок

вид объекта недвижимости

Лист № 94 раздела 4.2

Всего листов раздела 4.2: 114

Всего разделов: 8

Всего листов выписки: 210

16.05.2024г. № КУВИ-001/2024-133407662

Кадастровый номер:

78:34:0010229:3258

1	2	3	4	5
54	103834.51	79143.75	-	-
55	103861.34	79160.7	-	-
56	103894.22	79233.48	-	-
57	104006.09	79244.52	-	-
58	103985.12	79259.55	-	-
59	103964.97	79284.65	-	-
60	103942.48	79299.49	-	-
61	103923.75	79296.08	-	-
62	103907.04	79282.19	-	-
63	103877.35	79272.48	-	-
64	103859.2	79308.09	-	-
65	103846.66	79327.91	-	-
66	103796.64	79350.95	-	-
67	103783.79	79382.66	-	-
68	103799.64	79407.68	-	-
69	103906.33	79432.43	-	-
70	103926.29	79441.51	-	-
71	103934.96	79460.41	-	-
72	103937.38	79487.92	-	-
73	103922.1	79506.9	-	-
74	103897.34	79555.86	-	-
75	103884.26	79563.05	-	-
76	103831.81	79560.05	-	-
77	103804.48	79577.79	-	-
78	103808.01	79607.79	-	-
79	103858.24	79653.35	-	-
80	103864.3	79675.47	-	-
81	103875.33	79695.91	-	-
82	103866.75	79731.03	-	-



ДОКУМЕНТ ПОДПИСАН
ЭЛЕКТРОННОЙ ПОДПИСЬЮ

Сертификат: 00ВВ056В7401СВ38D2В3576АСDC8425108

Владелец: ФЕДЕРАЛЬНАЯ СЛУЖБА ГОСУДАРСТВЕННОЙ

РЕГИСТРАЦИИ, КАДАСТРА И КАРТОГРАФИИ

Действителен: с 27.06.2023 по 19.09.2024

полное наименование должности

инициалы, фамилия

Земельный участок

вид объекта недвижимости

Лист № 95 раздела 4.2

Всего листов раздела 4.2: 114

Всего разделов: 8

Всего листов выписки: 210

16.05.2024г. № КУВИ-001/2024-133407662

Кадастровый номер:

78:34:0010229:3258

1	2	3	4	5
83	103817.55	79786.42	-	-
84	103816.9	79819.03	-	-
85	103830.77	79846.12	-	-
86	103842.2	79852.14	-	-
87	103841.71	79852.76	-	-
88	103805.36	79929.25	-	-
89	103795.8	79941.3	-	-
90	103753.19	80017.31	-	-
91	103745.97	80041.12	-	-
92	103736.25	80093.11	-	-
93	103735.56	80119.68	-	-
94	103735.05	80139.29	-	-
95	103717.59	80140.85	-	-
96	103680.22	80142.5	-	-
97	103657.25	80138.79	-	-
98	103631.16	80129.28	-	-
99	103612.99	80130.61	-	-
100	103578.9	80133	-	-
101	103549.54	80134.64	-	-
102	103523.65	80136.12	-	-
103	103483.85	80136.33	-	-
104	103489.98	80117.32	-	-
105	103472.44	80107.43	-	-
106	103447.26	80093.35	-	-
107	103428.4	80078.83	-	-
108	103403.66	80061.46	-	-
109	103382.12	80044.64	-	-
110	103360.82	80027.36	-	-
111	103368.86	80013.64	-	-



ДОКУМЕНТ ПОДПИСАН
ЭЛЕКТРОННОЙ ПОДПИСЬЮ

Сертификат: 00ВВ056В7401СВ38D2В3576АСDС8425108

Владелец: ФЕДЕРАЛЬНАЯ СЛУЖБА ГОСУДАРСТВЕННОЙ

РЕГИСТРАЦИИ, КАДАСТРА И КАРТОГРАФИИ

Действителен: с 27.06.2023 по 19.09.2024

полное наименование должности

инициалы, фамилия

Земельный участок

вид объекта недвижимости

Лист № 96 раздела 4.2

Всего листов раздела 4.2: 114

Всего разделов: 8

Всего листов выписки: 210

16.05.2024г. № КУВИ-001/2024-133407662

Кадастровый номер:

78:34:0010229:3258

1	2	3	4	5
112	103349.71	80000.4	-	-
113	103334.43	80018.39	-	-
114	103325.25	80025.73	-	-
115	103301.71	80021.21	-	-
116	103277.7	80016.23	-	-
117	103270.42	80024.16	-	-
118	103263.88	80019.04	-	-
119	103265.79	80016.82	-	-
120	103273.8	80003.41	-	-
1	103265.79	80016.82	-	-
2	103265.66	80016.98	-	-
3	103268.74	80018.83	-	-
4	103270.42	80015.97	-	-
5	103272.18	80017.03	-	-
6	103272.85	80015.9	-	-
7	103271.1	80014.81	-	-
8	103272.72	80012.12	-	-
9	103269.68	80010.31	-	-
10	103265.79	80016.82	-	-
1	103297.05	79985.31	-	-
2	103298.44	79983.18	-	-
3	103298.02	79982.91	-	-
4	103299.42	79980.68	-	-
5	103307	79985.76	-	-
6	103306.55	79986.46	-	-
7	103311.59	79989.77	-	-
8	103310.66	79991.16	-	-
9	103311.12	79991.87	-	-
10	103315.24	79994.54	-	-



ДОКУМЕНТ ПОДПИСАН
ЭЛЕКТРОННОЙ ПОДПИСЬЮ

Сертификат: 00ВВ056В7401СВ38D2В3576АСDС8425108

Владелец: ФЕДЕРАЛЬНАЯ СЛУЖБА ГОСУДАРСТВЕННОЙ

РЕГИСТРАЦИИ, КАДАСТРА И КАРТОГРАФИИ

Действителен: с 27.06.2023 по 19.09.2024

полное наименование должности

инициалы, фамилия

Земельный участок

вид объекта недвижимости

Лист № 97 раздела 4.2

Всего листов раздела 4.2: 114

Всего разделов: 8

Всего листов выписки: 210

16.05.2024г. № КУВИ-001/2024-133407662

Кадастровый номер:

78:34:0010229:3258

1	2	3	4	5
11	103316.12	79994.69	-	-
12	103317	79993.34	-	-
13	103321.63	79996.4	-	-
14	103315.92	80005.04	-	-
15	103299.25	80003.28	-	-
16	103299.42	80001.29	-	-
17	103292.85	80000.66	-	-
18	103291.54	80000.68	-	-
19	103291.39	80002.53	-	-
20	103290.26	80002.42	-	-
21	103287.59	80006.64	-	-
22	103287.44	80008.66	-	-
23	103291.96	80009.21	-	-
24	103293.82	80010.15	-	-
25	103293.24	80010.96	-	-
26	103293.76	80011.34	-	-
27	103295.1	80009.48	-	-
28	103298.31	80009.75	-	-
29	103300.24	80010.8	-	-
30	103299.88	80011.4	-	-
31	103300.43	80011.71	-	-
32	103301.38	80010.13	-	-
33	103305.06	80010.46	-	-
34	103306.9	80011.41	-	-
35	103306.46	80012	-	-
36	103307	80012.4	-	-
37	103308.12	80010.88	-	-
38	103311.61	80011.22	-	-
39	103313.78	80011.98	-	-



ДОКУМЕНТ ПОДПИСАН
ЭЛЕКТРОННОЙ ПОДПИСЬЮ

Сертификат: 00ВВ056В7401СВ38D2В3576АСDС8425108

Владелец: ФЕДЕРАЛЬНАЯ СЛУЖБА ГОСУДАРСТВЕННОЙ

РЕГИСТРАЦИИ, КАДАСТРА И КАРТОГРАФИИ

Действителен: с 27.06.2023 по 19.09.2024

полное наименование должности

инициалы, фамилия

Земельный участок

вид объекта недвижимости

Лист № 98 раздела 4.2

Всего листов раздела 4.2: 114

Всего разделов: 8

Всего листов выписки: 210

16.05.2024г. № КУВИ-001/2024-133407662

Кадастровый номер:

78:34:0010229:3258

1	2	3	4	5
40	103313.3	80012.83	-	-
41	103313.86	80013.15	-	-
42	103314.8	80011.58	-	-
43	103319.27	80011.98	-	-
44	103321.55	80008.53	-	-
45	103325.07	80010.69	-	-
46	103326.49	80008.42	-	-
47	103323.1	80006.16	-	-
48	103330.7	79994.47	-	-
49	103321.6	79988.42	-	-
50	103323.92	79984.76	-	-
51	103321.5	79983.22	-	-
52	103319.22	79986.88	-	-
53	103310.18	79981	-	-
54	103309.87	79981.51	-	-
55	103300.31	79975.11	-	-
56	103300.64	79974.62	-	-
57	103295.06	79971.2	-	-
58	103276.72	79999.29	-	-
59	103282.18	80002.82	-	-
60	103294.68	79983.79	-	-
61	103297.05	79985.31	-	-
1	103587.94	79666.83	-	-
2	103586.62	79665.5	-	-
3	103591.14	79661.07	-	-
4	103572.42	79642.02	-	-
5	103560.07	79654.19	-	-
6	103578.83	79673.1	-	-
7	103583.94	79668.11	-	-



ДОКУМЕНТ ПОДПИСАН
ЭЛЕКТРОННОЙ ПОДПИСЬЮ

Сертификат: 00ВВ056В7401СВ38D2В3576АСDС8425108

Владелец: ФЕДЕРАЛЬНАЯ СЛУЖБА ГОСУДАРСТВЕННОЙ

РЕГИСТРАЦИИ, КАДАСТРА И КАРТОГРАФИИ

Действителен: с 27.06.2023 по 19.09.2024

полное наименование должности

инициалы, фамилия

Земельный участок

вид объекта недвижимости

Лист № 99 раздела 4.2

Всего листов раздела 4.2: 114

Всего разделов: 8

Всего листов выписки: 210

16.05.2024г. № КУВИ-001/2024-133407662

Кадастровый номер:

78:34:0010229:3258

1	2	3	4	5
8	103585.3	79669.5	-	-
9	103587.94	79666.83	-	-
1	103534.99	79654.76	-	-
2	103534.04	79659.66	-	-
3	103540.1	79660.96	-	-
4	103541.05	79656.04	-	-
5	103534.99	79654.76	-	-
1	103700.16	79691.91	-	-
2	103698.38	79696.69	-	-
3	103703.21	79698.49	-	-
4	103704.94	79693.67	-	-
5	103700.16	79691.91	-	-
1	103566.89	79711.11	-	-
2	103568.42	79708.55	-	-
3	103567.65	79708.03	-	-
4	103568.15	79707.03	-	-
5	103564.07	79704.62	-	-
6	103563.44	79705.59	-	-
7	103562.57	79705.12	-	-
8	103561.11	79707.7	-	-
9	103559.95	79707.05	-	-
10	103556.05	79713.77	-	-
11	103555.55	79718.5	-	-
12	103560	79721.33	-	-
13	103564.09	79718.53	-	-
14	103567.98	79711.76	-	-
15	103566.89	79711.11	-	-
1	103549.1	79668.8	-	-
2	103549.66	79665.72	-	-



ДОКУМЕНТ ПОДПИСАН
ЭЛЕКТРОННОЙ ПОДПИСЬЮ

Сертификат: 00ВВ056В7401СВ38Д2В3576АСДС8425108

Владелец: ФЕДЕРАЛЬНАЯ СЛУЖБА ГОСУДАРСТВЕННОЙ

РЕГИСТРАЦИИ, КАДАСТРА И КАРТОГРАФИИ

Действителен: с 27.06.2023 по 19.09.2024

полное наименование должности

инициалы, фамилия

Земельный участок

вид объекта недвижимости

Лист № 100 раздела 4.2

Всего листов раздела 4.2: 114

Всего разделов: 8

Всего листов выписки: 210

16.05.2024г. № КУВИ-001/2024-133407662

Кадастровый номер:

78:34:0010229:3258

1	2	3	4	5
3	103545.57	79665.01	-	-
4	103544.88	79669.18	-	-
5	103547.43	79669.59	-	-
6	103547.61	79668.52	-	-
7	103549.1	79668.8	-	-
1	103709.96	80135.42	-	-
2	103722.18	80132.59	-	-
3	103725.56	80126.94	-	-
4	103720.97	80115.52	-	-
5	103727.46	80104.31	-	-
6	103727.22	80067.54	-	-
7	103723.8	80044.48	-	-
8	103729.49	80042.09	-	-
9	103737.94	80030.53	-	-
10	103745.65	80008.15	-	-
11	103758.8	79984.29	-	-
12	103793.75	79940.78	-	-
13	103803.6	79916.41	-	-
14	103805.82	79899.44	-	-
15	103800.48	79851.36	-	-
16	103801.76	79817.42	-	-
17	103807.03	79760.85	-	-
18	103816.38	79732.32	-	-
19	103813.55	79726.55	-	-
20	103809.55	79729.73	-	-
21	103810.05	79734.71	-	-
22	103809.92	79734.75	-	-
23	103802.24	79725.95	-	-
24	103790.92	79731.58	-	-



ДОКУМЕНТ ПОДПИСАН
ЭЛЕКТРОННОЙ ПОДПИСЬЮ

Сертификат: 00ВВ056В7401СВ38D2В3576АСDC8425108

Владелец: ФЕДЕРАЛЬНАЯ СЛУЖБА ГОСУДАРСТВЕННОЙ

РЕГИСТРАЦИИ, КАДАСТРА И КАРТОГРАФИИ

Действителен: с 27.06.2023 по 19.09.2024

полное наименование должности

инициалы, фамилия

Земельный участок

вид объекта недвижимости

Лист № 101 раздела 4.2

Всего листов раздела 4.2: 114

Всего разделов: 8

Всего листов выписки: 210

16.05.2024г. № КУВИ-001/2024-133407662

Кадастровый номер:

78:34:0010229:3258

1	2	3	4	5
25	103778.09	79726.91	-	-
26	103775.91	79721.25	-	-
27	103764.5	79718.42	-	-
28	103761.84	79712.76	-	-
29	103756.98	79711.08	-	-
30	103745.67	79711.46	-	-
31	103737.13	79718.42	-	-
32	103732.45	79729.73	-	-
33	103735.72	79741.05	-	-
34	103754.15	79759.31	-	-
35	103765.47	79762.95	-	-
36	103771.13	79760.18	-	-
37	103782.44	79766.74	-	-
38	103783.77	79789.13	-	-
39	103778.78	79800.44	-	-
40	103779.61	79807.29	-	-
41	103773.41	79817.42	-	-
42	103771.13	79841.38	-	-
43	103767.04	79845.7	-	-
44	103762.64	79875.6	-	-
45	103756.83	79876.81	-	-
46	103754.15	79882.82	-	-
47	103756.98	79888.3	-	-
48	103749.67	79922.07	-	-
49	103751.27	79927.72	-	-
50	103745.38	79930.55	-	-
51	103743.3	79936.21	-	-
52	103746.28	79941.86	-	-
53	103728.7	79959.82	-	-



ДОКУМЕНТ ПОДПИСАН
ЭЛЕКТРОННОЙ ПОДПИСЬЮ

Сертификат: 00ВВ056В7401СВ38D2В3576АСDС8425108

Владелец: ФЕДЕРАЛЬНАЯ СЛУЖБА ГОСУДАРСТВЕННОЙ

РЕГИСТРАЦИИ, КАДАСТРА И КАРТОГРАФИИ

Действителен: с 27.06.2023 по 19.09.2024

полное наименование должности

инициалы, фамилия

Земельный участок

вид объекта недвижимости

Лист № 102 раздела 4.2

Всего листов раздела 4.2: 114

Всего разделов: 8

Всего листов выписки: 210

16.05.2024г. № КУВИ-001/2024-133407662

Кадастровый номер:

78:34:0010229:3258

1	2	3	4	5
54	103723.04	79970.9	-	-
55	103717.28	79972.98	-	-
56	103715.23	79989.95	-	-
57	103711.73	79994	-	-
58	103706.07	79996.68	-	-
59	103700.42	79994.15	-	-
60	103694.28	79998.43	-	-
61	103691.49	80005.32	-	-
62	103695.51	80017.04	-	-
63	103693.94	80027.94	-	-
64	103680.39	80042.09	-	-
65	103678.54	80047.99	-	-
66	103664.4	80059.56	-	-
67	103653.52	80076.03	-	-
68	103667.23	80104.32	-	-
69	103684.2	80116.65	-	-
70	103698.34	80132.03	-	-
71	103709.96	80135.42	-	-
1	103592.94	79358.35	-	-
2	103599.39	79356.39	-	-
3	103621.22	79332.32	-	-
4	103632.7	79328.1	-	-
5	103641.53	79305.48	-	-
6	103641.53	79248.91	-	-
7	103635.36	79237.98	-	-
8	103618.39	79241.72	-	-
9	103608.53	79248.91	-	-
10	103607.08	79255.89	-	-
11	103591.93	79277.19	-	-



ДОКУМЕНТ ПОДПИСАН
ЭЛЕКТРОННОЙ ПОДПИСЬЮ

Сертификат: 00ВВ056В7401СВ38D2В3576АСDС8425108

Владелец: ФЕДЕРАЛЬНАЯ СЛУЖБА ГОСУДАРСТВЕННОЙ

РЕГИСТРАЦИИ, КАДАСТРА И КАРТОГРАФИИ

Действителен: с 27.06.2023 по 19.09.2024

полное наименование должности

инициалы, фамилия

Земельный участок

вид объекта недвижимости

Лист № 103 раздела 4.2

Всего листов раздела 4.2: 114

Всего разделов: 8

Всего листов выписки: 210

16.05.2024г. № КУВИ-001/2024-133407662

Кадастровый номер:

78:34:0010229:3258

1	2	3	4	5
12	103584.45	79311.4	-	-
13	103590.71	79322.45	-	-
14	103592.33	79333.76	-	-
15	103590.11	79351.11	-	-
16	103592.94	79358.35	-	-
1	103663.65	79822.92	-	-
2	103674.96	79822.28	-	-
3	103678.75	79817.42	-	-
4	103683.8	79817.42	-	-
5	103686.13	79803.27	-	-
6	103666.47	79774.54	-	-
7	103660.42	79774.99	-	-
8	103657.99	79769.22	-	-
9	103647.38	79769.33	-	-
10	103646.68	79763.28	-	-
11	103629.71	79756.97	-	-
12	103601.42	79757.92	-	-
13	103598.59	79753.75	-	-
14	103602.99	79749.53	-	-
15	103602.07	79743.88	-	-
16	103605.67	79738.22	-	-
17	103595.76	79723.39	-	-
18	103588.66	79724.08	-	-
19	103589.05	79732.56	-	-
20	103583.72	79735.39	-	-
21	103575.97	79723.45	-	-
22	103575.97	79716.67	-	-
23	103570.31	79715.02	-	-
24	103563.5	79724.08	-	-



ДОКУМЕНТ ПОДПИСАН
ЭЛЕКТРОННОЙ ПОДПИСЬЮ

Сертификат: 00ВВ056В7401СВ38D2В3576АСDС8425108

Владелец: ФЕДЕРАЛЬНАЯ СЛУЖБА ГОСУДАРСТВЕННОЙ

РЕГИСТРАЦИИ, КАДАСТРА И КАРТОГРАФИИ

Действителен: с 27.06.2023 по 19.09.2024

полное наименование должности

инициалы, фамилия

Земельный участок

вид объекта недвижимости

Лист № 104 раздела 4.2

Всего листов раздела 4.2: 114

Всего разделов: 8

Всего листов выписки: 210

16.05.2024г. № КУВИ-001/2024-133407662

Кадастровый номер:

78:34:0010229:3258

1	2	3	4	5
25	103553.06	79726.91	-	-
26	103553.34	79732.63	-	-
27	103568.91	79726.91	-	-
28	103580.15	79732.56	-	-
29	103575.97	79760.58	-	-
30	103583.42	79760.85	-	-
31	103580.3	79766.5	-	-
32	103582.33	79772.16	-	-
33	103587.82	79774.99	-	-
34	103591.22	79786.3	-	-
35	103598.59	79795.19	-	-
36	103609.91	79790.55	-	-
37	103632.87	79769.33	-	-
38	103635.36	79774.46	-	-
39	103641.02	79771.98	-	-
40	103647.88	79774.99	-	-
41	103651.37	79780.65	-	-
42	103652.33	79792.27	-	-
43	103661.95	79800.44	-	-
44	103664.68	79811.76	-	-
45	103661.12	79817.42	-	-
46	103663.65	79822.92	-	-
1	103380.81	79880.87	-	-
2	103386.46	79879.25	-	-
3	103392.12	79873.82	-	-
4	103394.95	79861.8	-	-
5	103401.25	79859.84	-	-
6	103400.6	79853.54	-	-
7	103406.26	79850.38	-	-



ДОКУМЕНТ ПОДПИСАН
ЭЛЕКТРОННОЙ ПОДПИСЬЮ

Сертификат: 00ВВ056В7401СВ38D2В3576АСDC8425108

Владелец: ФЕДЕРАЛЬНАЯ СЛУЖБА ГОСУДАРСТВЕННОЙ

РЕГИСТРАЦИИ, КАДАСТРА И КАРТОГРАФИИ

Действителен: с 27.06.2023 по 19.09.2024

полное наименование должности

инициалы, фамилия

Земельный участок

вид объекта недвижимости

Лист № 105 раздела 4.2

Всего листов раздела 4.2: 114

Всего разделов: 8

Всего листов выписки: 210

16.05.2024г. № КУВИ-001/2024-133407662

Кадастровый номер:

78:34:0010229:3258

1	2	3	4	5
8	103423.23	79846.99	-	-
9	103434.55	79854.04	-	-
10	103457.19	79851.36	-	-
11	103485.51	79842.87	-	-
12	103489.19	79837.21	-	-
13	103485.46	79831.08	-	-
14	103485.46	79813.91	-	-
15	103457.17	79819.12	-	-
16	103445.82	79817.42	-	-
17	103440.2	79821.16	-	-
18	103423.23	79821.57	-	-
19	103394.95	79829.99	-	-
20	103389.29	79827.94	-	-
21	103375.15	79854.26	-	-
22	103376.06	79876.81	-	-
23	103380.81	79880.87	-	-
1	103761.34	79678.82	-	-
2	103760.49	79670.34	-	-
3	103776.78	79665.68	-	-
4	103788.1	79672.84	-	-
5	103788.6	79661.85	-	-
6	103790.92	79667.06	-	-
7	103793.25	79661.85	-	-
8	103788.1	79657.73	-	-
9	103782.44	79662.23	-	-
10	103776.92	79659.02	-	-
11	103781.07	79653.37	-	-
12	103765.47	79641.41	-	-
13	103748.5	79646.2	-	-



ДОКУМЕНТ ПОДПИСАН
ЭЛЕКТРОННОЙ ПОДПИСЬЮ

Сертификат: 00ВВ056В7401СВ38D2В3576АСDС8425108

Владелец: ФЕДЕРАЛЬНАЯ СЛУЖБА ГОСУДАРСТВЕННОЙ

РЕГИСТРАЦИИ, КАДАСТРА И КАРТОГРАФИИ

Действителен: с 27.06.2023 по 19.09.2024

полное наименование должности

инициалы, фамилия

Земельный участок

вид объекта недвижимости

Лист № 106 раздела 4.2

Всего листов раздела 4.2: 114

Всего разделов: 8

Всего листов выписки: 210

16.05.2024г. № КУВИ-001/2024-133407662

Кадастровый номер:

78:34:0010229:3258

1	2	3	4	5
14	103745.67	79650.94	-	-
15	103754.15	79662.36	-	-
16	103754.15	79674.29	-	-
17	103759.63	79673.17	-	-
18	103755.2	79676	-	-
19	103761.34	79678.82	-	-
1	103431.72	79648.24	-	-
2	103444.22	79647.71	-	-
3	103447.07	79639.23	-	-
4	103451.69	79642.05	-	-
5	103451.52	79635.79	-	-
6	103445.86	79632.7	-	-
7	103433.68	79636.4	-	-
8	103431.72	79648.24	-	-
1	103548.3	79729.73	-	-
2	103551.6	79715.59	-	-
3	103542.02	79710.25	-	-
4	103539.2	79715.65	-	-
5	103543.64	79718.42	-	-
6	103539.2	79721.69	-	-
7	103545.95	79724.08	-	-
8	103548.3	79729.73	-	-
1	103805.28	79695.79	-	-
2	103807.89	79689.41	-	-
3	103802.24	79677.77	-	-
4	103796.58	79689.35	-	-
5	103804.33	79690.14	-	-
6	103805.28	79695.79	-	-
1	103793.79	79684.48	-	-



ДОКУМЕНТ ПОДПИСАН
ЭЛЕКТРОННОЙ ПОДПИСЬЮ

Сертификат: 00ВВ056В7401СВ38D2В3576АСDC8425108

Владелец: ФЕДЕРАЛЬНАЯ СЛУЖБА ГОСУДАРСТВЕННОЙ

РЕГИСТРАЦИИ, КАДАСТРА И КАРТОГРАФИИ

Действителен: с 27.06.2023 по 19.09.2024

полное наименование должности

инициалы, фамилия

Земельный участок				
вид объекта недвижимости				
Лист № 107 раздела 4.2		Всего листов раздела 4.2: 114		Всего разделов: 8
16.05.2024г. № КУВИ-001/2024-133407662				
Кадастровый номер:			78:34:0010229:3258	
1	2	3	4	5
2	103796.07	79678.82	-	-
3	103793.11	79673.17	-	-
4	103790.01	79678.82	-	-
5	103793.79	79684.48	-	-

полное наименование должности		ДОКУМЕНТ ПОДПИСАН ЭЛЕКТРОННОЙ ПОДПИСЬЮ	инициалы, фамилия
	Сертификат: 00ВВ056В7401СВ38D2В3576АСDС8425108 Владелец: ФЕДЕРАЛЬНАЯ СЛУЖБА ГОСУДАРСТВЕННОЙ РЕГИСТРАЦИИ, КАДАСТРА И КАРТОГРАФИИ Действителен: с 27.06.2023 по 19.09.2024		

Земельный участок				
вид объекта недвижимости				
Лист № 108 раздела 4.2		Всего листов раздела 4.2: 114		Всего разделов: 8
16.05.2024г. № КУВИ-001/2024-133407662				
Кадастровый номер:			78:34:0010229:3258	
Сведения о характерных точках границы части (частей) земельного участка				
Учетный номер части: 78:34:0010229:3258/41				
Система координат				
Номер точки	Координаты, м		Описание закрепления на местности	Средняя квадратичная погрешность определения координат характерных точек границ земельного участка, м
	X	Y		
1	2	3	4	5
1	103353.88	79973.69	-	-
2	103350.92	79978.15	-	-
3	103346.47	79975.17	-	-
4	103349.19	79970.77	-	-
5	103353.88	79973.69	-	-

полное наименование должности	 ДОКУМЕНТ ПОДПИСАН ЭЛЕКТРОННОЙ ПОДПИСЬЮ	инициалы, фамилия
	Сертификат: 00ВВ056В7401СВ38D2В3576АСDС8425108 Владелец: ФЕДЕРАЛЬНАЯ СЛУЖБА ГОСУДАРСТВЕННОЙ РЕГИСТРАЦИИ, КАДАСТРА И КАРТОГРАФИИ Действителен: с 27.06.2023 по 19.09.2024	

Земельный участок			
вид объекта недвижимости			
Лист № 109 раздела 4.2	Всего листов раздела 4.2: 114	Всего разделов: 8	Всего листов выписки: 210

16.05.2024г. № КУВИ-001/2024-133407662

Кадастровый номер: 78:34:0010229:3258

Сведения о характерных точках границы части (частей) земельного участка
Учетный номер части: 78:34:0010229:3258/42

Система координат				
Номер точки	Координаты, м		Описание закрепления на местности	Средняя квадратичная погрешность определения координат характерных точек границ земельного участка, м
	X	Y		
1	2	3	4	5
1	103273.8	80003.41	-	-
2	103258.45	79990.39	-	-
3	103257.07	79987.87	-	-
4	103253.09	79971.16	-	-
5	103245.73	79949.52	-	-
6	103240.21	79936.12	-	-
7	103236.86	79925.12	-	-
8	103234.94	79910.68	-	-
9	103235.92	79902.04	-	-
10	103238.53	79890.82	-	-
11	103243.43	79880.48	-	-
12	103246.58	79875.67	-	-
13	103289.48	79810.35	-	-
14	103293.34	79804.65	-	-
15	103306.7	79813.94	-	-
16	103250.93	79903.24	-	-
17	103250.49	79907.84	-	-
18	103271.15	79957.67	-	-
19	103275.35	79979.47	-	-
20	103278.39	79996.1	-	-
21	103278.33	79996.82	-	-
22	103276.72	79999.29	-	-
23	103278.06	80000.16	-	-
24	103277.35	80009	-	-



ДОКУМЕНТ ПОДПИСАН
ЭЛЕКТРОННОЙ ПОДПИСЬЮ

Сертификат: 00ВВ056В7401СВ38D2В3576АСDC8425108

Владелец: ФЕДЕРАЛЬНАЯ СЛУЖБА ГОСУДАРСТВЕННОЙ

РЕГИСТРАЦИИ, КАДАСТРА И КАРТОГРАФИИ

Действителен: с 27.06.2023 по 19.09.2024

полное наименование должности

инициалы, фамилия

Земельный участок

вид объекта недвижимости

Лист № 110 раздела 4.2

Всего листов раздела 4.2: 114

Всего разделов: 8

Всего листов выписки: 210

16.05.2024г. № КУВИ-001/2024-133407662

Кадастровый номер:

78:34:0010229:3258

1	2	3	4	5
25	103272.46	80021.93	-	-
26	103272.44	80021.96	-	-
27	103265.4	80017.27	-	-
28	103265.79	80016.82	-	-
29	103273.8	80003.41	-	-
1	103265.79	80016.82	-	-
2	103265.66	80016.98	-	-
3	103268.74	80018.83	-	-
4	103270.42	80015.97	-	-
5	103272.18	80017.03	-	-
6	103272.85	80015.9	-	-
7	103271.1	80014.81	-	-
8	103272.72	80012.12	-	-
9	103269.68	80010.31	-	-
10	103265.79	80016.82	-	-
1	103303.43	79789.63	-	-
2	103304.76	79787.52	-	-
3	103330.39	79746.07	-	-
4	103365.71	79687.46	-	-
5	103395.59	79639.75	-	-
6	103421.76	79598.24	-	-
7	103454.26	79547.41	-	-
8	103470.38	79520.03	-	-
9	103478.27	79504.75	-	-
10	103485.26	79488.97	-	-
11	103497.09	79465.88	-	-
12	103507.84	79445.53	-	-
13	103518.04	79424.92	-	-
14	103529.81	79401.8	-	-



ДОКУМЕНТ ПОДПИСАН
ЭЛЕКТРОННОЙ ПОДПИСЬЮ

Сертификат: 00ВВ056В7401СВ38D2В3576АСDC8425108

Владелец: ФЕДЕРАЛЬНАЯ СЛУЖБА ГОСУДАРСТВЕННОЙ

РЕГИСТРАЦИИ, КАДАСТРА И КАРТОГРАФИИ

Действителен: с 27.06.2023 по 19.09.2024

полное наименование должности

инициалы, фамилия

Земельный участок

вид объекта недвижимости

Лист № 111 раздела 4.2

Всего листов раздела 4.2: 114

Всего разделов: 8

Всего листов выписки: 210

16.05.2024г. № КУВИ-001/2024-133407662

Кадастровый номер:

78:34:0010229:3258

1	2	3	4	5
15	103544.1	79370.39	-	-
16	103555.62	79345.37	-	-
17	103564.95	79326.16	-	-
18	103575.93	79303.04	-	-
19	103595.96	79261	-	-
20	103597.67	79258.62	-	-
21	103603.8	79248.61	-	-
22	103608.68	79241.38	-	-
23	103619.4	79227.42	-	-
24	103628.29	79220.46	-	-
25	103633.72	79212.06	-	-
26	103648.04	79197.35	-	-
27	103662.86	79183.46	-	-
28	103673.68	79173.73	-	-
29	103687.1	79162.5	-	-
30	103689.35	79159.88	-	-
31	103702.09	79149.05	-	-
32	103725.49	79116.54	-	-
33	103738.76	79104.26	-	-
34	103740.5	79100.28	-	-
35	103744.33	79095.12	-	-
36	103747.88	79091.38	-	-
37	103759.81	79099.79	-	-
38	103761.38	79101	-	-
39	103730.74	79149.54	-	-
40	103726.25	79154.85	-	-
41	103651.4	79221.66	-	-
42	103621.99	79258.34	-	-
43	103533.52	79436.41	-	-



ДОКУМЕНТ ПОДПИСАН
ЭЛЕКТРОННОЙ ПОДПИСЬЮ

Сертификат: 00ВВ056В7401СВ38D2В3576АСDC8425108

Владелец: ФЕДЕРАЛЬНАЯ СЛУЖБА ГОСУДАРСТВЕННОЙ

РЕГИСТРАЦИИ, КАДАСТРА И КАРТОГРАФИИ

Действителен: с 27.06.2023 по 19.09.2024

полное наименование должности

инициалы, фамилия

Земельный участок				
вид объекта недвижимости				
Лист № 112 раздела 4.2		Всего листов раздела 4.2: 114		Всего разделов: 8
16.05.2024г. № КУВИ-001/2024-133407662				
Кадастровый номер:			78:34:0010229:3258	
1	2	3	4	5
44	103478.92	79543.59	-	-
45	103442.12	79598.09	-	-
46	103400.76	79663.32	-	-
47	103316.27	79798.6	-	-
48	103303.43	79789.63	-	-

	 <p>ДОКУМЕНТ ПОДПИСАН ЭЛЕКТРОННОЙ ПОДПИСЬЮ</p> <p>Сертификат: 00ВВ056В7401СВ38D2В3576АСDС8425108 Владелец: ФЕДЕРАЛЬНАЯ СЛУЖБА ГОСУДАРСТВЕННОЙ РЕГИСТРАЦИИ, КАДАСТРА И КАРТОГРАФИИ Действителен: с 27.06.2023 по 19.09.2024</p>	
полное наименование должности	инициалы, фамилия	

Земельный участок				
вид объекта недвижимости				
Лист № 113 раздела 4.2		Всего листов раздела 4.2: 114		Всего разделов: 8
16.05.2024г. № КУВИ-001/2024-133407662				
Кадастровый номер:			78:34:0010229:3258	
Сведения о характерных точках границы части (частей) земельного участка				
Учетный номер части: 78:34:0010229:3258/43				
Система координат				
Номер точки	Координаты, м		Описание закрепления на местности	Средняя квадратичная погрешность определения координат характерных точек границ земельного участка, м
	X	Y		
1	2	3	4	5
1	103608.17	80126.47	-	-
2	103608.15	80130.53	-	-
3	103604.26	80130.35	-	-
4	103604.17	80126.28	-	-
5	103608.17	80126.47	-	-

полное наименование должности		ДОКУМЕНТ ПОДПИСАН	инициалы, фамилия
		ЭЛЕКТРОННОЙ ПОДПИСЬЮ	
	Сертификат: 00ВВ056В7401СВ38D2В3576АСDС8425108		
	Владелец: ФЕДЕРАЛЬНАЯ СЛУЖБА ГОСУДАРСТВЕННОЙ		
	РЕГИСТРАЦИИ, КАДАСТРА И КАРТОГРАФИИ		
	Действителен: с 27.06.2023 по 19.09.2024		

Земельный участок			
вид объекта недвижимости			
Лист № 114 раздела 4.2	Всего листов раздела 4.2: 114	Всего разделов: 8	Всего листов выписки: 210

16.05.2024г. № КУВИ-001/2024-133407662

Кадастровый номер: 78:34:0010229:3258

Сведения о характерных точках границы части (частей) земельного участка				
Учетный номер части: 78:34:0010229:3258/44				
Система координат				
Номер точки	Координаты, м		Описание закрепления на местности	Средняя квадратичная погрешность определения координат характерных точек границ земельного участка, м
	X	Y		
1	2	3	4	5
1	103650.4	80000.8	-	-
2	103638.9	80017.41	-	-
3	103637.24	80019.8	-	-
4	103621.63	80008.94	-	-
5	103622.88	80007.17	-	-
6	103622.65	80007.02	-	-
7	103634.39	79990.18	-	-
8	103650.4	80000.8	-	-



ДОКУМЕНТ ПОДПИСАН
ЭЛЕКТРОННОЙ ПОДПИСЬЮ

Сертификат: 00ВВ056В7401СВ38D2В3576АСDС8425108

Владелец: ФЕДЕРАЛЬНАЯ СЛУЖБА ГОСУДАРСТВЕННОЙ

РЕГИСТРАЦИИ, КАДАСТРА И КАРТОГРАФИИ

Действителен: с 27.06.2023 по 19.09.2024

полное наименование должности

инициалы, фамилия

Приложение №8

к Акту по результатам проведения государственной историко-культурной экспертизы проектной документации на проведение работ по сохранению объекта культурного наследия регионального значения «Братская могила жителей г. Кронштадта, погибших в годы Великой Отечественной войны 1941-1945 гг.», расположенного по адресу: Санкт-Петербург, г. Кронштадт, около Русского кладбища, - «Проектная документация на проведение работ по ремонту, реставрации и приспособлению для современного использования объекта культурного наследия регионального значения «Братская могила жителей г. Кронштадта, погибших в годы Великой Отечественной войны 1941-1945 гг.», расположенного по адресу: Санкт-Петербург, г. Кронштадт, около Русского кладбища, шифр 237-2024, разработанной ООО «ЭНЕРГО АЛЬЯНС» в 2024 г., с целью определения соответствия проектной документации требованиям Распоряжением Правительства Российской Федерации в области государственной охраны объектов культурного наследия

Копии договоров с экспертами

ДОГОВОР №1

НА ПРОВЕДЕНИЕ ГОСУДАРСТВЕННОЙ ИСТОРИКО-КУЛЬТУРНОЙ ЭКСПЕРТИЗЫ

г. Санкт-Петербург

01 июня 2024 г.

ООО «Энерго Альянс», именуемое в дальнейшем «Заказчик», в лице Заместителя генерального директора Богдановой Лидии Михайловны, действующей на основании Доверенности № 412 от 13.07.2023г., с одной стороны, и аттестованный эксперт Губин Ян Владимирович (аттестован приказами Министерства культуры Российской Федерации «Об утверждении статуса аттестованного эксперта по проведению государственной историко-культурной экспертизы» от 11 октября 2021 г. №1668, от 25 декабря 2023 г. №3493 и от 24 января 2024 г. №105), именуемый в дальнейшем «Эксперт» с другой стороны, заключили настоящий Договор о нижеследующем:

1. Предмет договора и срок выполнения работы.

1.1. Заказчик поручает, а Эксперт обязуется провести государственную историко-культурную экспертизу проектной документации на проведение работ по сохранению объекта культурного наследия регионального значения «Братская могила жителей г. Кронштадта, погибших в годы Великой Отечественной войны 1941-1945 гг.», расположенного по адресу: Санкт-Петербург, г. Кронштадт, около Русского кладбища, - «Проектная документация на проведение работ по ремонту, реставрации и приспособлению для современного использования объекта культурного наследия регионального значения «Братская могила жителей г. Кронштадта, погибших в годы Великой Отечественной войны 1941-1945 гг.», расположенного по адресу: Санкт-Петербург, г. Кронштадт, около Русского кладбища», шифр 237-2024, разработанной ООО «ЭНЕРГО АЛЪЯНС» в 2024 г., с целью определения соответствия проектной документации требованиям законодательства Российской Федерации в области государственной охраны объектов культурного наследия.

1.2. Срок выполнения работы: 01 июня 2024 г. – 14 июня 2024 г.

2. Стоимость работы и порядок расчетов.

2.1. Стоимость работ по настоящему Договору определяется соглашением о договорной цене.

2.2. Расчеты по договору осуществляются в безналичной форме путем перечисления денежных средств на расчетный счет Эксперта в течение 5 (пяти) рабочих дней после подписания акта выполненных работ.

3. Порядок сдачи-приемки выполненной работы.

3.1. В соответствии с пп. 18, 22 и 27 Положения о государственной историко-культурной экспертизе, утвержденного постановлением Правительства Российской Федерации №569 от 15.07.2009, заключение по результатам проведения экспертизы оформляется Экспертом в электронном виде, подписанном усиленной квалифицированной электронной подписью, и направляется Заказчику со всеми прилагаемыми документами и материалами в формате переносимого документа (PDF) и формате sig.

4. Обязательства сторон.

4.1. *Заказчик обязуется:*

4.1.1. Принять выполненную работу и оплатить Эксперту установленную стоимость в порядке и на условиях, предусмотренных настоящим Договором.

4.1.2. Заказчик вправе оказывать Эксперту содействие в выполнении предмета настоящего Договора, в том числе предоставлять необходимые документы и информацию.

4.1.3. Заказчик вправе осуществлять контроль за ходом и качеством выполняемых Экспертом работ, не вмешиваясь в его оперативно-хозяйственную деятельность.

4.2. Эксперт обязуется:

4.2.1. Соблюдать принципы и порядок проведения экспертизы, установленные статьей 29 Федерального закона «Об объектах культурного наследия (памятниках истории и культуры) народов Российской Федерации» №73-ФЗ от 25.06.2002 и «Положением о государственной историко-культурной экспертизе», утвержденным постановлением Правительства Российской Федерации №569 от 15.07.2009;

4.2.2. Обеспечивать объективность, всесторонность и полноту проводимых исследований, а также достоверность и обоснованность своих выводов;

4.2.3. Самостоятельно оценивать результаты исследований, полученные им лично, ответственно и точно формулировать выводы в пределах своей компетенции;

4.2.4. Обеспечивать конфиденциальность полученной при проведении экспертизы информации;

4.2.5. Соблюдать установленные сроки и порядок проведения экспертизы и сдать результат работы Заказчику по акту выполненных работ;

4.2.6. Информировать орган охраны объектов культурного наследия о случаях воздействия на эксперта в целях оказания влияния на результаты экспертизы.

4.3. Заказчик обязуется: принимать результат работы по акту выполненных работ и оплачивать его согласно условиям договора.

4.4. Эксперт имеет право: на своевременную и в полном объеме оплату выполненных по договору работ.

5. Заключительные положения.

5.1. Настоящий Договор составлен в двух экземплярах, идентичных по своему содержанию, один из которых передается Эксперту, другой – Заказчику.

6. Юридические адреса и реквизиты сторон.

«Заказчик»:

ООО «ЭНЕРГО АЛЬЯНС»

Юридический адрес: 197198, Санкт-Петербург, ул. Колпинская, д. 14/41, литер А. пом. 1-Н

Фактический адрес: 197136, г. Санкт-Петербург, ул. Профессора Попова, д. 37, лит. В, БЦ «Сенатор», оф. 404

ИНН 7813579997, КПП 781301001

ОГРН 1147847019704

р/с 40702810906000101446

Банк СТ-ПЕТЕРБУРГСКИЙ Ф-Л ПАО

"ПРОМСВЯЗЬБАНК" г. Санкт-Петербург

Корр. счет 30101810000000000920

БИК 044030920

«Эксперт»:

Губин Ян Владимирович

ИНН 781305962318; Паспорт серия 4010 № 153145, выдан ТП №59 отдела УФМС России по Санкт-Петербургу и Ленинградской области в Петроградском районе г. Санкт-Петербурга. 02.02.2011;

Номер счета: 40817810455031309759

в СЕВЕРО-ЗАПАДНЫЙ БАНК ПАО

СБЕРБАНК г. САНКТ-ПЕТЕРБУРГ

БИК: 044030653

Корреспондентский счет:

301018105000000000653

КПП: 783502001; ИНН: 7707083893

ОКПО: 09171401; ОГРН: 1027700132195

Заместитель генерального директора
ООО «ЭНЕРГО АЛЬЯНС»

/ Л.М. Богданова /



Я.В. Губин



ДОГОВОР №2

НА ПРОВЕДЕНИЕ ГОСУДАРСТВЕННОЙ ИСТОРИКО-КУЛЬТУРНОЙ ЭКСПЕРТИЗЫ

г. Санкт-Петербург

01 июня 2024 г.

ООО «Энерго Альянс», именуемое в дальнейшем «Заказчик», в лице Заместителя генерального директора Богдановой Лидии Михайловны, действующей на основании Доверенности № 412 от 13.07.2023г., с одной стороны, и аттестованный эксперт Макарова Мария Валерьевна (аттестован приказом Министерства культуры Российской Федерации «Об утверждении статуса аттестованного эксперта по проведению государственной историко-культурной экспертизы» от 25 декабря 2023 г. №3493), именуемый в дальнейшем «Эксперт» с другой стороны, заключили настоящий Договор о нижеследующем:

1. Предмет договора и срок выполнения работы.

1.1. Заказчик поручает, а Эксперт обязуется провести государственную историко-культурную экспертизу проектной документации на проведение работ по сохранению объекта культурного наследия регионального значения «Братская могила жителей г. Кронштадта, погибших в годы Великой Отечественной войны 1941-1945 гг.», расположенного по адресу: Санкт-Петербург, г. Кронштадт, около Русского кладбища, - «Проектная документация на проведение работ по ремонту, реставрации и приспособлению для современного использования объекта культурного наследия регионального значения «Братская могила жителей г. Кронштадта, погибших в годы Великой Отечественной войны 1941-1945 гг.», расположенного по адресу: Санкт-Петербург, г. Кронштадт, около Русского кладбища», шифр 237-2024, разработанной ООО «ЭНЕРГО АЛЬЯНС» в 2024 г., с целью определения соответствия проектной документации требованиям законодательства Российской Федерации в области государственной охраны объектов культурного наследия.

1.2. Срок выполнения работы: 01 июня 2024 г. – 14 июня 2024 г.

2. Стоимость работы и порядок расчетов.

2.1. Стоимость работ по настоящему Договору определяется соглашением о договорной цене.

2.2. Расчеты по договору осуществляются в безналичной форме путем перечисления денежных средств на расчетный счет Эксперта в течение 5 (пяти) рабочих дней после подписания акта выполненных работ.

3. Порядок сдачи-приемки выполненной работы.

3.1. В соответствии с пп. 18, 22 и 27 Положения о государственной историко-культурной экспертизе, утвержденного постановлением Правительства Российской Федерации №569 от 15.07.2009, заключение по результатам проведения экспертизы оформляется Экспертом в электронном виде, подписанном усиленной квалифицированной электронной подписью, и направляется Заказчику со всеми прилагаемыми документами и материалами в формате переносимого документа (PDF) и формате sig.

4. Обязательства сторон.

4.1. *Заказчик обязуется:*

4.1.1. Принять выполненную работу и оплатить Эксперту установленную стоимость в порядке и на условиях, предусмотренных настоящим Договором.

4.1.2. Заказчик вправе оказывать Эксперту содействие в выполнении предмета настоящего Договора, в том числе предоставлять необходимые документы и информацию.

4.1.3. Заказчик вправе осуществлять контроль за ходом и качеством выполняемых Экспертом работ, не вмешиваясь в его оперативно-хозяйственную деятельность.

4.2. Эксперт обязуется:

4.2.1. Соблюдать принципы и порядок проведения экспертизы, установленные статьей 29 Федерального закона «Об объектах культурного наследия (памятниках истории и культуры) народов Российской Федерации» №73-ФЗ от 25.06.2002 и «Положением о государственной историко-культурной экспертизе», утвержденным постановлением Правительства Российской Федерации №569 от 15.07.2009;

4.2.2. Обеспечивать объективность, всесторонность и полноту проводимых исследований, а также достоверность и обоснованность своих выводов;

4.2.3. Самостоятельно оценивать результаты исследований, полученные им лично, ответственно и точно формулировать выводы в пределах своей компетенции;

4.2.4. Обеспечивать конфиденциальность полученной при проведении экспертизы информации;

4.2.5. Соблюдать установленные сроки и порядок проведения экспертизы и сдать результат работы Заказчику по акту выполненных работ;

4.2.6. Информировать орган охраны объектов культурного наследия о случаях воздействия на эксперта в целях оказания влияния на результаты экспертизы.

4.3. Заказчик обязуется: принимать результат работы по акту выполненных работ и оплачивать его согласно условиям договора.

4.4. Эксперт имеет право: на своевременную и в полном объеме оплату выполненных по договору работ.

5. Заключительные положения.

5.1. Настоящий Договор составлен в двух экземплярах, идентичных по своему содержанию, один из которых передается Эксперту, другой – Заказчику.

6. Юридические адреса и реквизиты сторон.

«Заказчик»:

ООО «ЭНЕРГО АЛЬЯНС»

Юридический адрес: 197198, Санкт-Петербург, ул. Колпинская, д. 14/41, литер А. пом. 1-Н

Фактический адрес: 197136, г. Санкт-Петербург, ул. Профессора Попова, д. 37, лит. В, БЦ «Сенатор», оф. 404

ИНН 7813579997, КПП 781301001

ОГРН 1147847019704

р/с 40702810906000101446

Банк СТ-ПЕТЕРБУРГСКИЙ Ф-Л ПАО

"ПРОМСВЯЗЬБАНК" г. Санкт-Петербург

Корр. счет 30101810000000000920

БИК 044030920

Заместитель генерального директора
ООО «ЭНЕРГО АЛЬЯНС»

«Эксперт»:

Макарова Мария Валерьевна

ИНН 420535117770; паспорт 3206 195045
выдан ОВД Заводского р-на г. Кемерово
03.10.2006 г.

Банковские реквизиты:

р/с 40817810555864787558

Северо-западный банк

ПАО «Сбербанк России» г. Санкт-Петербург

ИНН банка получателя 7707083893

БИК 044030653

к/с 30101.810.5.00000000653



/ Л.М. Богданова /

М.В. Макарова

ДОГОВОР №3

НА ПРОВЕДЕНИЕ ГОСУДАРСТВЕННОЙ ИСТОРИКО-КУЛЬТУРНОЙ ЭКСПЕРТИЗЫ

г. Санкт-Петербург

01 июня 2024 г.

ООО «Энерго Альянс», именуемое в дальнейшем «Заказчик», в лице Заместителя генерального директора Богдановой Лидии Михайловны, действующей на основании Доверенности № 412 от 13.07.2023г., с одной стороны, и аттестованный эксперт Каргинов Марат Дмитриевич (аттестован приказом Министерства культуры Российской Федерации «Об утверждении статуса аттестованного эксперта по проведению государственной историко-культурной экспертизы» от 06 декабря 2023 г. №3295), именуемый в дальнейшем «Эксперт» с другой стороны, заключили настоящий Договор о нижеследующем:

1. Предмет договора и срок выполнения работы.

1.1. Заказчик поручает, а Эксперт обязуется провести государственную историко-культурную экспертизу проектной документации на проведение работ по сохранению объекта культурного наследия регионального значения «Братская могила жителей г. Кронштадта, погибших в годы Великой Отечественной войны 1941-1945 гг.», расположенного по адресу: Санкт-Петербург, г. Кронштадт, около Русского кладбища, - «Проектная документация на проведение работ по ремонту, реставрации и приспособлению для современного использования объекта культурного наследия регионального значения «Братская могила жителей г. Кронштадта, погибших в годы Великой Отечественной войны 1941-1945 гг.», расположенного по адресу: Санкт-Петербург, г. Кронштадт, около Русского кладбища», шифр 237-2024, разработанной ООО «ЭНЕРГО АЛЬЯНС» в 2024 г., с целью определения соответствия проектной документации требованиям законодательства Российской Федерации в области государственной охраны объектов культурного наследия.

1.2. Срок выполнения работы: 01 июня 2024 г. – 14 июня 2024 г.

2. Стоимость работы и порядок расчетов.

2.1. Стоимость работ по настоящему Договору определяется соглашением о договорной цене.

2.2. Расчеты по договору осуществляются в безналичной форме путем перечисления денежных средств на расчетный счет Эксперта в течение 5 (пяти) рабочих дней после подписания акта выполненных работ.

3. Порядок сдачи-приемки выполненной работы.

3.1. В соответствии с пп. 18, 22 и 27 Положения о государственной историко-культурной экспертизе, утвержденного постановлением Правительства Российской Федерации №569 от 15.07.2009, заключение по результатам проведения экспертизы оформляется Экспертом в электронном виде, подписанном усиленной квалифицированной электронной подписью, и направляется Заказчику со всеми прилагаемыми документами и материалами в формате переносимого документа (PDF) и формате sig.

4. Обязательства сторон.

4.1. *Заказчик обязуется:*

4.1.1. Принять выполненную работу и оплатить Эксперту установленную стоимость в порядке и на условиях, предусмотренных настоящим Договором.

4.1.2. Заказчик вправе оказывать Эксперту содействие в выполнении предмета настоящего Договора, в том числе предоставлять необходимые документы и информацию.

4.1.3. Заказчик вправе осуществлять контроль за ходом и качеством выполняемых Экспертом работ, не вмешиваясь в его оперативно-хозяйственную деятельность.

4.2. *Эксперт обязуется:*

4.2.1. Соблюдать принципы и порядок проведения экспертизы, установленные статьей 29 Федерального закона «Об объектах культурного наследия (памятниках истории и культуры) народов Российской Федерации» №73-ФЗ от 25.06.2002 и «Положением о государственной историко-культурной экспертизе», утвержденным постановлением Правительства Российской Федерации №569 от 15.07.2009;

4.2.2. Обеспечивать объективность, всесторонность и полноту проводимых исследований, а также достоверность и обоснованность своих выводов;

4.2.3. Самостоятельно оценивать результаты исследований, полученные им лично, ответственно и точно формулировать выводы в пределах своей компетенции;

4.2.4. Обеспечивать конфиденциальность полученной при проведении экспертизы информации;

4.2.5. Соблюдать установленные сроки и порядок проведения экспертизы и сдать результат работы Заказчику по акту выполненных работ;

4.2.6. Информировать орган охраны объектов культурного наследия о случаях воздействия на эксперта в целях оказания влияния на результаты экспертизы.

4.3. Заказчик обязуется: принимать результат работы по акту выполненных работ и оплачивать его согласно условиям договора.

4.4. Эксперт имеет право: на своевременную и в полном объеме оплату выполненных по договору работ.

5. Заключительные положения.

5.1. Настоящий Договор составлен в двух экземплярах, идентичных по своему содержанию, один из которых передается Эксперту, другой – Заказчику.

6. Юридические адреса и реквизиты сторон.

«Заказчик»:

ООО «ЭНЕРГО АЛЬЯНС»

Юридический адрес: 197198, Санкт-Петербург, ул. Колпинская, д. 14/41, литер А. пом. 1-Н

Фактический адрес: 197136, г. Санкт-Петербург, ул. Профессора Попова, д. 37, лит. В, БЦ «Сенатор», оф. 404

ИНН 7813579997, КПП 781301001

ОГРН 1147847019704

р/с 40702810906000101446

Банк СТ-ПЕТЕРБУРГСКИЙ Ф-Л ПАО

"ПРОМСВЯЗЬБАНК" г. Санкт-Петербург

Корр. счет 3010181000000000920

БИК 044030920

Заместитель генерального директора
ООО «ЭНЕРГО АЛЬЯНС»

«Эксперт»:

Каргинов Марат Дмитриевич

Паспорт 4099 351263, выдан 60 о/м
Василеостровского района г. Санкт-Петербурга 21.03.2000 г

ИНН 780404212613

СНИЛС 046-592-917-92



/ Л.М. Богданова /

М.Д. Каргинов

Приложение №9

к Акту по результатам проведения государственной историко-культурной экспертизы проектной документации на проведение работ по сохранению объекта культурного наследия регионального значения «Братская могила жителей г. Кронштадта, погибших в годы Великой Отечественной войны 1941-1945 гг.», расположенного по адресу: Санкт-Петербург, г. Кронштадт, около Русского кладбища, - «Проектная документация на проведение работ по ремонту, реставрации и приспособлению для современного использования объекта культурного наследия регионального значения «Братская могила жителей г. Кронштадта, погибших в годы Великой Отечественной войны 1941-1945 гг.», расположенного по адресу: Санкт-Петербург, г. Кронштадт, около Русского кладбища», шифр 237-2024, разработанной ООО «ЭНЕРГО АЛЪЯНС» в 2024 г., с целью определения соответствия проектной документации требованиям законодательства Российской Федерации в области государственной охраны объектов культурного наследия

Копии протоколов заседаний экспертной комиссии

ПРОТОКОЛ №1

организационного заседания экспертной комиссии по проведению государственной историко-культурной экспертизы проектной документации на проведение работ по сохранению объекта культурного наследия регионального значения «Братская могила жителей г. Кронштадта, погибших в годы Великой Отечественной войны 1941-1945 гг.», расположенного по адресу: Санкт-Петербург, г. Кронштадт, около Русского кладбища, - «Проектная документация на проведение работ по ремонту, реставрации и приспособлению для современного использования объекта культурного наследия регионального значения «Братская могила жителей г. Кронштадта, погибших в годы Великой Отечественной войны 1941-1945 гг.», расположенного по адресу: Санкт-Петербург, г. Кронштадт, около Русского кладбища, шифр 237-2024, разработанной ООО «ЭНЕРГО АЛЬЯНС» в 2024 г., с целью определения соответствия проектной документации требованиям законодательства Российской Федерации в области государственной охраны объектов культурного наследия

г. Санкт-Петербург, г. Кронштадт

01 июня 2024 г. г.

Присутствовали:

ГУБИН Ян Владимирович, аттестованный эксперт по проведению государственной историко-культурной экспертизы (приказы Министерства культуры Российской Федерации «Об утверждении статуса аттестованного эксперта по проведению государственной историко-культурной экспертизы» от 11 октября 2021 г. №1668, от 25 декабря 2023 г. №3493 и от 24 января 2024 г. №105)

МАКАРОВА Мария Валерьевна, аттестованный эксперт по проведению государственной историко-культурной экспертизы (приказ Министерства культуры Российской Федерации «Об утверждении статуса аттестованного эксперта по проведению государственной историко-культурной экспертизы» от 25 декабря 2023 г. №3493)

КАРГИНОВ Марат Дмитриевич, аттестованный эксперт по проведению государственной историко-культурной экспертизы (приказ Министерства культуры Российской Федерации «Об утверждении статуса аттестованного эксперта по проведению государственной историко-культурной экспертизы» от 06 декабря 2023 г. №3295)

Повестка дня:

1. Утверждение состава членов экспертной комиссии.
2. Выбор председателя и ответственного секретаря экспертной комиссии.
3. Определение порядка работы и принятия решений экспертной комиссии.
4. Определение основных направлений работы экспертов.
5. Утверждение календарного плана работы экспертной комиссии исходя из срока проведения экспертизы.
6. Определение перечня документов, запрашиваемых у заказчика для проведения экспертизы.

Слушали:

1. Об утверждении состава членов экспертной комиссии.

Решили:

Утвердить состав членов экспертной комиссии: Я.В. Губин, М.В. Макарова, М.Д. Каргинов

Голосование:

3 человека – за; против - нет; воздержавшихся - нет.

Принято единогласно.

2. О выборе председателя и ответственного секретаря экспертной комиссии.

Слушали: М.В. Макарову о выборе председателя и ответственного секретаря экспертной комиссии был поставлен на голосование.

Решили:

- председателем экспертной комиссии выбрать Я.В. Губина
- ответственным секретарем выбрать М.В. Макарову

Голосование:

3 человека – за; против - нет; воздержавшихся - нет.

Принято единогласно.

3. Об определении порядка работы и принятия решений экспертной комиссии.

Решили:

Определить следующий порядок работы и принятия решений экспертной комиссии:

1) В своей работе экспертная комиссия руководствуется ст. 28, 29, 30, 31 Федерального закона от 25 июня 2002 г. № 73-ФЗ «Об объектах культурного наследия (памятниках истории и культуры) народов Российской Федерации» (далее – Федеральный закон № 73-ФЗ), Положением о государственной историко-культурной экспертизе, утвержденным постановлением Правительства РФ от 15 июля 2009 г. №569; другими федеральными законами, а также настоящим порядком

2) Работу экспертной комиссии организует председатель и ответственный секретарь.

3) Работа экспертной комиссии осуществляется в форме заседаний. Место, дата и время заседания назначается председателем или ответственным секретарем экспертной комиссии по согласованию с остальными членами. Заседание экспертной комиссии ведет и ее решения объявляет председатель экспертной комиссии. При отсутствии на заседании председателя экспертной комиссии его обязанности осуществляет ответственный секретарь экспертной комиссии. В случае невозможности председателя экспертной комиссии исполнять свои обязанности или его отказа от участия в проведении экспертизы в связи с выявлением обстоятельств, предусмотренных п. 8 Положения о государственной историко-культурной экспертизе, члены экспертной комиссии проводят организационное заседание и избирают из своего состава нового председателя экспертной комиссии. В период до выборов нового председателя экспертной комиссии его обязанности исполняет ответственный секретарь экспертной комиссии.

4) Решение экспертной комиссии принимается большинством голосов при условии присутствия на заседании всех членов экспертной комиссии. При равенстве голосов «за» и «против» решающим является голос председателя экспертной комиссии.

5) Экспертная комиссия ведет следующие протоколы:

- протокол организационного заседания;
- протоколы рабочих встреч и заседаний;

Протокол организационного заседания подписывается всеми членами экспертной комиссии, остальные протоколы подписываются председателем и ответственным секретарем экспертной комиссии.

Голосование:

3 человека – за; против - нет; воздержавшихся - нет.

Принято единогласно.

4. Об определении основных направлений работы экспертов.

Решили: определить следующие направления работы экспертов:

1) Я.В. Губин проводит комплексный анализ документов и визуальное исследование объекта и докладывает комиссии предварительные результаты рассмотрения.

2) М.В. Макарова проводит анализ проектных решений.

3) М.Д. Каргинов проверяет соответствие проектных решений требованиям государственной охраны объекта культурного наследия.

Голосование:

3 человека – за; против - нет; воздержавшихся - нет.

Принято единогласно.

5. Об утверждении календарного плана работы экспертной комиссии.

Решили: утвердить следующий календарный план работы экспертной комиссии:

Срок проведения экспертизы - с 01 июня 2024 г. по 14 июня 2024 г.:

- 01 июня 2024 г. – 01 июня 2024 г. - натурное обследование памятника, фотофиксация современного состояния.

- 02 июня 2024 г.– 05 июня 2024 г. - ознакомление с ранее разработанными материалами и проектной документацией.

- 06 июня 2024 г. – 14 июня 2024 г. - обработка материала, подготовка материалов, оформление фотофиксации, подготовка Акта по результатам государственной историко-культурной экспертизы проектной документации по сохранению объекта культурного наследия.

Голосование:

3 человека – за; против - нет; воздержавшихся - нет.

Принято единогласно.

6. Об определении перечня документов, запрашиваемых у заказчика для проведения экспертизы.

Я.В. Губин уведомил членов комиссии о том, что от заказчика получен комплект материалов в составе:

- «Проектная документация на проведение работ по ремонту, реставрации и приспособлению для современного использования объекта культурного наследия регионального значения «Братская могила жителей г. Кронштадта, погибших в годы Великой Отечественной войны 1941-1945 гг.», расположенного по адресу: Санкт-Петербург, г. Кронштадт, около Русского кладбища», шифр 237-2024, разработанная ООО «ЭНЕРГО АЛЬЯНС» в 2024 г.;

- задание КГИОП от 13.07.2023 №01-21-2363/23-0-0 на проведение работ по сохранению объекта культурного наследия, включенного в государственный реестр объектов культурного наследия (памятника истории и культуры) народов Российской Федерации, или выявленного объекта культурного наследия;

- выписка от 16.05.2024 г. № КУВИ-001/2024-133407662 из Единого государственного реестра недвижимости об объекте недвижимости – земельном участке, по адресу: Санкт-Петербург, город Кронштадт, территория Городское Русское кладбище, участок 4, кадастровый номер: 78:34:0010229:3258, находящимся в постоянном (бессрочном) пользовании СПб ГКУ «Специализированная служба Санкт-Петербурга по вопросам похоронного дела»;

- копия распоряжения КГИОП от 08.02.2023 №105-рп об утверждении границ территории объекта культурного наследия регионального значения «Братская могила жителей г. Кронштадта, погибших в годы Великой Отечественной войны 1941-1945 гг.», расположенного по адресу: Санкт-Петербург, г. Кронштадт, около Русского кладбища.

- копия распоряжения КГИОП от 15.07.2020 №228-р об утверждении предмета охраны объекта культурного наследия регионального значения «Братская могила жителей г. Кронштадта, погибших в годы Великой Отечественной войны 1941-1945 гг.», расположенного по адресу: Санкт-Петербург, г. Кронштадт, около Русского кладбища;

- копия паспорта объекта культурного наследия регионального значения «Братская могила жителей г. Кронштадта, погибших в годы Великой Отечественной войны 1941-1945 гг.», составленного 24.04.2023 (Приложение №10. Паспорт объекта культурного наследия);

- копия градостроительного плана земельного участка №РФ-78-1-63-000-2023-0949-0 по адресу: Санкт-Петербург, город Кронштадт, территория Городское Русское кладбище, участок 4, 78:34:0010229:3258.

Решили:

Запрашивать у заказчика дополнительные материалы в случае возникновения вопросов в рабочем порядке.

Голосование:

3 человека – за; против - нет; воздержавшихся - нет.

Решение: принято единогласно.

Председатель экспертной комиссии

Я.В. Губин

Ответственный секретарь экспертной комиссии

М.В. Макарова

Член экспертной комиссии

М.Д. Каргинов

ПРОТОКОЛ №2

заседания экспертной комиссии по проведению государственной историко-культурной экспертизы проектной документации на проведение работ по сохранению объекта культурного наследия регионального значения «Братская могила жителей г. Кронштадта, погибших в годы Великой Отечественной войны 1941-1945 гг.», расположенного по адресу: Санкт-Петербург, г. Кронштадт, около Русского кладбища, - «Проектная документация на проведение работ по ремонту, реставрации и приспособлению для современного использования объекта культурного наследия регионального значения «Братская могила жителей г. Кронштадта, погибших в годы Великой Отечественной войны 1941-1945 гг.», расположенного по адресу: Санкт-Петербург, г. Кронштадт, около Русского кладбища, шифр 237-2024, разработанной ООО «ЭНЕРГО АЛЬЯНС» в 2024 г., с целью определения соответствия проектной документации требованиям законодательства Российской Федерации в области государственной охраны объектов культурного наследия

г. Санкт-Петербург, г. Кронштадт
г.

14 июня 2024 г.

Присутствовали:

Председатель экспертной комиссии:

ГУБИН Ян Владимирович, аттестованный эксперт по проведению государственной историко-культурной экспертизы (приказы Министерства культуры Российской Федерации «Об утверждении статуса аттестованного эксперта по проведению государственной историко-культурной экспертизы» от 11 октября 2021 г. №1668, от 25 декабря 2023 г. №3493 и от 24 января 2024 г. №105))

Ответственный секретарь экспертной комиссии:

МАКАРОВА Мария Валерьевна, аттестованный эксперт по проведению государственной историко-культурной экспертизы (приказ Министерства культуры Российской Федерации «Об утверждении статуса аттестованного эксперта по проведению государственной историко-культурной экспертизы» от 25 декабря 2023 г. №3493)

Член экспертной комиссии:

КАРГИНОВ Марат Дмитриевич, аттестованный эксперт по проведению государственной историко-культурной экспертизы (приказ Министерства культуры Российской Федерации «Об утверждении статуса аттестованного эксперта по проведению государственной историко-культурной экспертизы» от 06 декабря 2023 г. №3295)

Повестка дня:

1. Итоговое рассмотрение предоставленной документации по сохранению объекта культурного наследия регионального значения «Братская могила жителей г. Кронштадта, погибших в годы Великой Отечественной войны 1941-1945 гг.», расположенного по адресу: Санкт-Петербург, г. Кронштадт, около Русского кладбища, - «Проектная документация на проведение работ по ремонту, реставрации и приспособлению для современного использования объекта культурного наследия регионального значения «Братская могила жителей г. Кронштадта, погибших в годы Великой Отечественной войны 1941-1945 гг.», расположенного по адресу: Санкт-Петербург, г. Кронштадт, около Русского кладбища, шифр 237-2024, разработанной ООО «ЭНЕРГО АЛЬЯНС» в 2024 г..
2. Подписание экспертного заключения, оформленного в виде акта.
3. Принятие решения о передаче акта государственной историко-культурной экспертизы заказчику.

1. Слушали:

Губина Я.В. о рассмотрении предоставленной документации

Эксперты считают, что предоставленная проектная документация соответствует требованиям законодательства Российской Федерации в области государственной охраны объектов культурного наследия.

Голосование:

3 человека – за; против - нет; воздержавшихся - нет.

Решение: принято единогласно.

Решили:

Эксперты считают, что предоставленная проектная документация соответствует требованиям законодательства Российской Федерации в области государственной охраны объектов культурного наследия.

2. Подписание заключения экспертизы.

М.В. Макарова представила заключение экспертизы, оформленное в виде акта по результатам проведения государственной историко-культурной экспертизы, в электронном виде и предложила произвести подписание акта.

Голосование:

3 человека – за; против - нет; воздержавшихся - нет.

Решение: принято единогласно.

Я.В. Губин, М.В. Макарова, М.Д. Каргинов произвели подписание заключения усиленными квалифицированными электронными подписями в порядке, установленном Положением о государственной историко-культурной экспертизе, утверждённым Постановлением Правительства РФ от 15.07.2009 г. № 569.

3. О передаче акта государственной историко-культурной экспертизы заказчику.

Голосование:

3 человека – за; против - нет; воздержавшихся - нет.

Решение: принято единогласно

Решили:

Направить заказчику заключение экспертизы, подписанное усиленными квалифицированными электронными подписями, со всеми прилагаемыми документами и материалами на электронном носителе в формате переносимого документа (PDF) и sig.

Председателю экспертной комиссии оставить у себя на хранении копию заключения экспертизы с прилагаемыми к нему документами и материалами.

Председатель экспертной комиссии

Я.В. Губин

Ответственный секретарь экспертной комиссии

М.В. Макарова

Член экспертной комиссии

М.Д. Каргинов

Приложение №10

к Акту по результатам проведения государственной историко-культурной экспертизы проектной документации на проведение работ по сохранению объекта культурного наследия регионального значения «Братская могила жителей г. Кронштадта, погибших в годы Великой Отечественной войны 1941-1945 гг.», расположенного по адресу: Санкт-Петербург, г. Кронштадт, около Русского кладбища, - «Проектная документация на проведение работ по ремонту, реставрации и приспособлению для современного использования объекта культурного наследия регионального значения «Братская могила жителей г. Кронштадта, погибших в годы Великой Отечественной войны 1941-1945 гг.», расположенного по адресу: Санкт-Петербург, г. Кронштадт, около Русского кладбища, шифр 237-2024, разработанной ООО «ЭНЕРГО АЛЪЯНС» в 2024 г., с целью определения соответствия проектной документации требованиям законодательства Российской Федерации в области государственной охраны объектов культурного наследия

Паспорт объекта культурного наследия

Утверждено
приказом Министерства культуры
Российской Федерации
от 2 июля 2015 г. № 1906

Экземпляр № 1

781711199540005

Регистрационный номер объекта культурного
наследия в едином государственном реестре
объектов культурного наследия (памятников
истории и культуры) народов Российской Федерации

ПАСПОРТ ОБЪЕКТА КУЛЬТУРНОГО НАСЛЕДИЯ

Фотографическое изображение объекта культурного наследия,
за исключением отдельных объектов археологического наследия,
фотографическое изображение которых вносится на основании решения
соответствующего органа охраны объектов культурного наследия



04.08.2016

Дата съемки (число,месяц,год)

1. Сведения о наименовании объекта культурного наследия

Братская могила жителей г. Кронштадта, погибших в годы Великой Отечественной войны 1941 - 1945 гг.

2. Сведения о времени возникновения или дате создания объекта культурного наследия, датах основных изменений (перестроек) данного объекта и (или) датах связанных с ним исторических событий

1941-1945 гг.

3. Сведения о категории историко-культурного значения объекта культурного наследия

Федерального значения	Регионального значения	Местного (муниципального значения)
	+	

4. Сведения о виде объекта культурного наследия

Памятник	Ансамбль	Достопримечательное место
+		

5. Номер и дата принятия органом государственной власти решения о включении объекта культурного наследия в единый государственный реестр объектов культурного наследия (памятников истории и культуры) народов Российской Федерации

- Решение Исполнительного комитета Ленинградского городского Совета депутатов трудящихся «О взятии под государственную охрану гражданских и воинских братских захоронений периода Великой Отечественной войны 1941-1945 гг. и могил Героев Советского Союза» № 328 от 03.05.1976 г.

6. Сведения о местонахождении объекта культурного наследия (адрес объекта или при его отсутствии описание местоположения объекта)

Санкт-Петербург, г. Кронштадт, около Русского кладбища

7. Сведения о границах территории объекта культурного наследия, включенного в единый государственный реестр объектов культурного наследия (памятников истории и культуры) народов Российской Федерации

- Распоряжение КГИОП «Об утверждении границ и режима использования территории объекта культурного наследия регионального значения «Братская могила жителей г. Кронштадта, погибших в годы Великой Отечественной войны 1941 - 1945 гг.» № 105-рп от 08.02.2023 г.

8. Описание предмета охраны объекта культурного наследия

Объемно-пространственное и планировочное решение территории: местоположение братской

могилы с западной стороны Кронштадтского кладбища с северной стороны Кронштадтского шоссе, конфигурация участка братского захоронения (№ 1 на схеме); захоронения в границах участка братской могилы; объемно-пространственное и планировочное решение мемориала в виде травяного холма, главная ось которого ориентирована с юго-запада на северо-восток. Объемно-пространственное и архитектурно-художественное решение: габариты, конфигурация, объемно-пространственное и архитектурно-художественное решение мемориала в виде прямоугольного в плане травяного холма, в центре которого установлен квадратный в плане высокий обелиск из серого гранита на квадратном в плане основании того же материала (obelisk расположен в центре мощёной площадки на травяном газоне. у основания обелиска установлен морской якорь); травяной холм ограничен мощёной дорожкой, акцентированной по углам бетонными надолбами, периметр оформлен кустарниковым бордюром и поребриком; оформление юго-западной стороны травяного холма церемониальной гранитной лестницей с низкими наклонными парапетами и тумбами-параллелипипедами с четырёхскатными завершениями; на лицевой поверхности обелиска высечены и тонированы под золото контррельефные шрифтовые литеры мемориальной надписи; содержание и характерные особенности мемориальных надписей.

- Распоряжение КГИОП "Об утверждении предмета охраны объекта культурного наследия регионального значения «Братская могила жителей г. Кронштадта, погибших в годы Великой Отечественной войны 1941 - 1945 гг.»" № 228-р от 15.07.2020 г.

9. Сведения о наличии зон охраны данного объекта культурного наследия с указанием номера и даты принятия органом государственной власти акта об утверждении указанных зон либо информация о расположении данного объекта культурного наследия в границах зон охраны иного объекта культурного наследия

- Закон Санкт-Петербурга «О границах объединенных зон охраны объектов культурного наследия, расположенных на территории Санкт-Петербурга, режимах использования земель и требованиях к градостроительным регламентам в границах указанных зон» № 820-7 от 19.01.2009 г.

Всего в паспорте листов

3

Уполномоченное должностное лицо органа охраны объектов культурного наследия

Заместитель председателя КГИОП		Аганова Галина Рэмовна
должность		инициалы, фамилия

24 . 04 . 2023

Дата оформления паспорта
(число, месяц, год)

В настоящем документе прошито
и скреплено печатью

2 (двух) _____ листа(ов)
Евгений К.С.



Евгений К.С.

Приложение №11

к Акту по результатам проведения государственной историко-культурной экспертизы проектной документации на проведение работ по сохранению объекта культурного наследия регионального значения «Братская могила жителей г. Кронштадта, погибших в годы Великой Отечественной войны 1941-1945 гг.», расположенного по адресу: Санкт-Петербург, г. Кронштадт, около Русского кладбища, - «Проектная документация на проведение работ по ремонту, реставрации и приспособлению для современного использования объекта культурного наследия регионального значения «Братская могила жителей г. Кронштадта, погибших в годы Великой Отечественной войны 1941-1945 гг.», расположенного по адресу: Санкт-Петербург, г. Кронштадт, около Русского кладбища, шифр 237-2024, разработанной ООО «ЭНЕРГО АЛЬЯНС» в 2024 г., с целью определения соответствия проектной документации требованиям законодательства Российской Федерации в области государственной охраны объектов культурного наследия

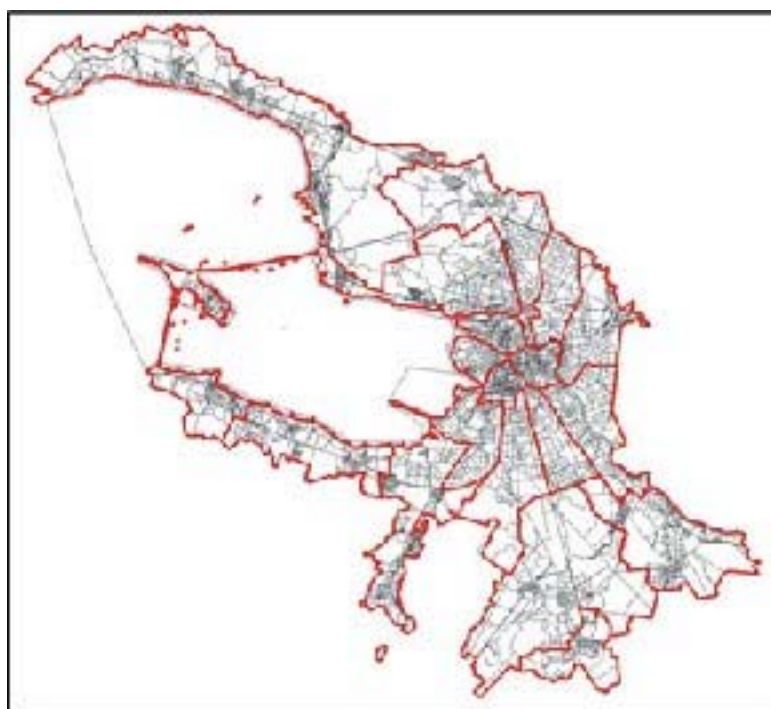
Иная документация

РФ-78-1-63-000-2023-0949-0

ГРАДОСТРОИТЕЛЬНЫЙ ПЛАН ЗЕМЕЛЬНОГО УЧАСТКА

адрес (местоположение):

**Санкт-Петербург,
город Кронштадт, территория Городское Русское кладбище, участок 4
78:34:0010229:3258**



Санкт-Петербург

2023

ГРАДОСТРОИТЕЛЬНЫЙ ПЛАН ЗЕМЕЛЬНОГО УЧАСТКА

№ РФ-78-1-63-000-2023-0949-0

Градостроительный план земельного участка подготовлен на основании заявления

СПБ ГКУ "СПЕЦИАЛИЗИРОВАННАЯ СЛУЖБА СПБ ПО ВОПРОСАМ ПОХОРОННОГО ДЕЛА" (регистрационный номер 01-47-19733/23 от 17.04.2023)

(реквизиты заявления правообладателя земельного участка, иного лица в случае, предусмотренном частью 1.1 статьи 57.3 Градостроительного кодекса Российской Федерации, с указанием ф.и.о. заявителя - физического лица, либо реквизиты заявления и наименование заявителя - юридического лица о выдаче градостроительного плана земельного участка)

Местонахождение земельного участка:

Санкт-Петербург,

Кронштадтский район, город Кронштадт

Описание границ земельного участка (образуемого земельного участка):

См. Таблицу «Сведения о характерных точках границы земельного участка».

Кадастровый номер земельного участка (при наличии) или в случае, предусмотренном частью 1.1 статьи 57.3 Градостроительного кодекса Российской Федерации, условный номер образуемого земельного участка на основании утвержденных проекта межевания территории и (или) схемы расположения земельного участка или земельных участков на кадастровом плане территории:

78:34:0010229:3258

Площадь земельного участка:

406572 +/- 223 кв. м

Информация о расположенных в границах земельного участка объектах капитального строительства

В границах земельного участка расположены объекты капитального строительства. Количество объектов 1 единиц(ы). Объекты отображаются на чертеже(ах) градостроительного плана под порядковыми номерами. Описание объектов капитального строительства приводится в подразделе 3.1 "Объекты капитального строительства" или подразделе 3.2 "Объекты, включенные в единый государственный реестр объектов культурного наследия (памятников истории и культуры) народов Российской Федерации" раздела 3.

Информация о границах зоны планируемого размещения объекта капитального строительства в соответствии с утвержденным проектом планировки территории (при наличии)

Проект планировки территории не утвержден.

Обозначение (номер) характерной точки	Перечень координат характерных точек в системе координат, используемой для ведения Единого государственного реестра недвижимости	
	X	Y
-	-	-

Реквизиты проекта планировки территории и (или) проекта межевания территории в случае, если земельный участок расположен в границах территории, в отношении которой утверждены проект планировки территории и (или) проект межевания территории

Проект планировки территории не утвержден.

(указывается в случае, если земельный участок расположен в границах территории в отношении которой утверждены проект планировки территории и (или) проект межевания территории)

Градостроительный план подготовлен

Комитетом по градостроительству и архитектуре,
Первый заместитель председателя Комитета - главный
архитектор Санкт-Петербурга П.С. Соколов

М.П. _____

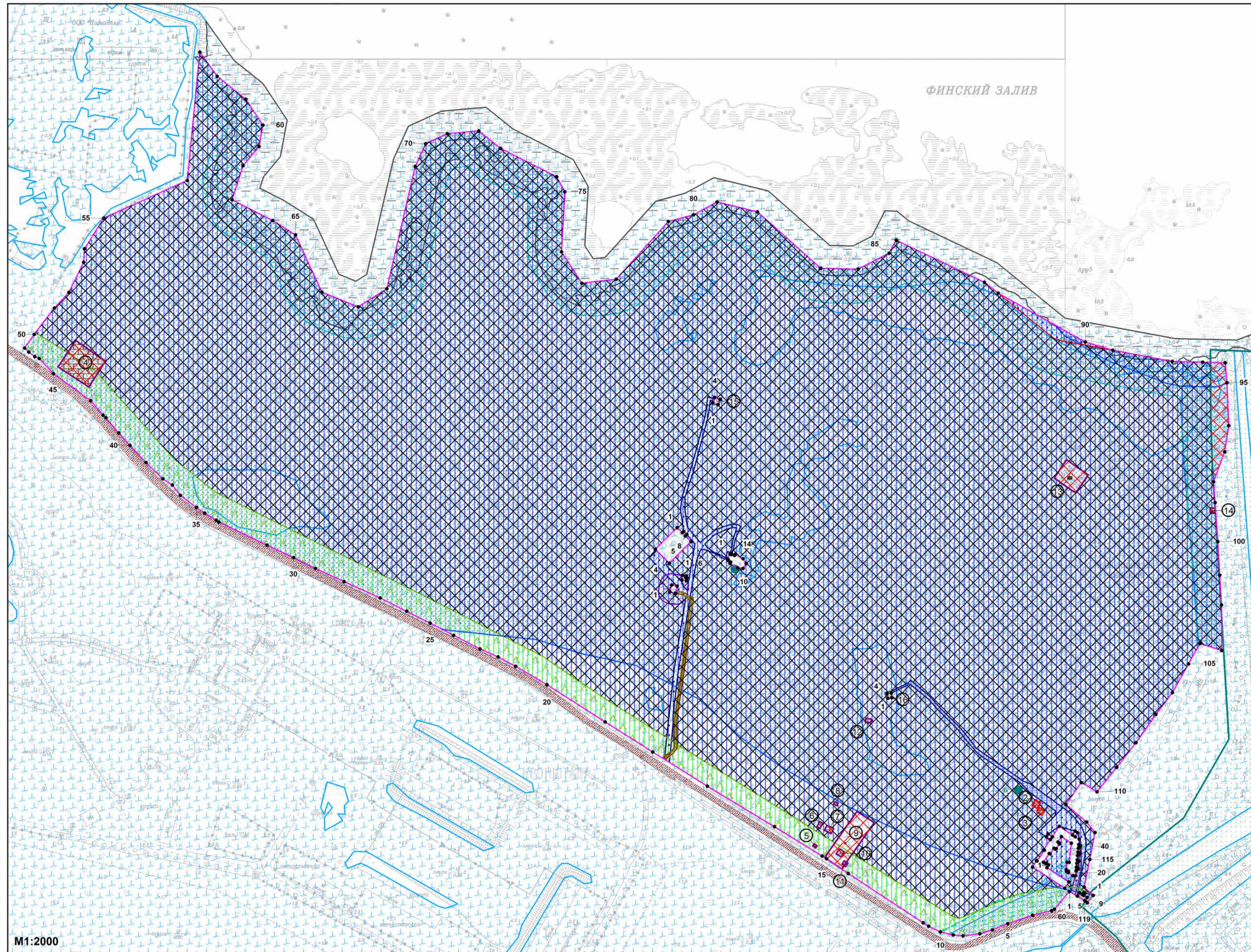
(подпись)

/ П.С. Соколов /

(расшифровка подписи)

Дата выдачи Соответствует дате регистрации
(ДД.ММ.ГГГГ)

1. Чертеж градостроительного плана земельного участка



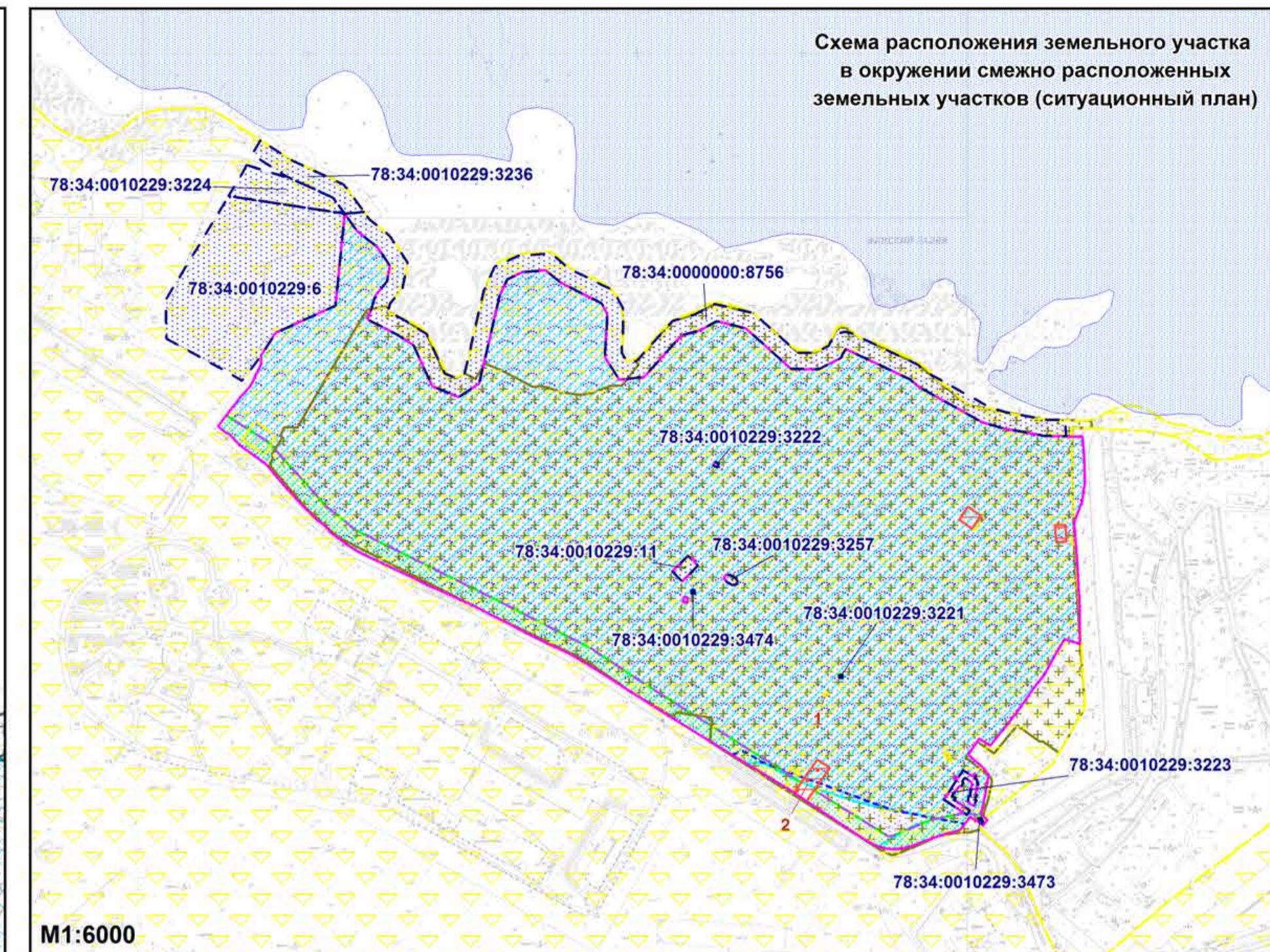
M1:2000

Условные обозначения:

- границы земельного участка с кадастровым номером 78:34:0010229:3258 (для данного земельного участка обеспечен доступ посредством земель общего пользования *; посредством данного земельного участка обеспечен доступ к земельным участкам с кадастровыми номерами: 78:34:0010229:3473, 78:34:0010229:3474 *)
- В пределах земельного участка расположен объект недвижимости (№1) с кадастровым номером 78:34:0010219:3086, сведения о местоположении которого отсутствует *
- границы, в пределах которых разрешается строительство (реконструкция) объектов капитального строительства при условии выполнения требований к отступам стен зданий, строений, сооружений от границ земельного участка, приведенных в разделе 2 градостроительного плана земельного участка, и ограничений к размещению объектов (при их наличии), указанных в разделе 5
- границы, в пределах которых разрешается проектирование и проведение работ по сохранению объектов культурного наследия или их территорий (должно осуществляться по согласованию с соответствующим государственным органом охраны объектов культурного наследия в порядке, установленном ст. 45 Федерального закона от 24.05.2002 №73-ФЗ "Об объектах культурного наследия (памятниках истории и культуры) народов Российской Федерации")
- единая зона охраняемого природного ландшафта объектов культурного наследия ЗОЛ(50)05 Кронштадтского района Санкт-Петербурга
- территория объектов культурного наследия федерального значения, на которую действие градостроительного регламента не распространяется

- территория объектов культурного наследия регионального значения, на которую действие градостроительного регламента не распространяется
- территория выявленных объектов культурного наследия **, на которую действие градостроительного регламента не распространяется
- объекты культурного наследия федерального значения
- объекты культурного наследия регионального значения
- выявленные объекты культурного наследия **
- единая зона регулирования застройки и хозяйственной деятельности объектов культурного наследия ЗРЗ(50)06 Кронштадтского района Санкт-Петербурга
- прибрежная защитная полоса водного объекта *
- охранная зона сетей связи и сооружений связи *
- береговая полоса водного объекта * (использование береговой полосы должно осуществляться в соответствии с законодательством Российской Федерации)
- право прохода и проезда *
- право прохода *
- зона с реестровым номером границы: 78.34.2.209 *
- зона с реестровым номером границы: 78.34.2.317 *
- зона с реестровым номером границы: 78.34.2.318 *
- водоохранная зона ручья без названия (ИД 762) *
- прибрежная защитная полоса ручья без названия (ИД 762) *

- часть прибрежной защитной полосы Балтийского моря на территории Санкт-Петербурга в границах Кронштадтского района *
- часть водоохранной зоны Балтийского моря на территории Санкт-Петербурга в границах Кронштадтского района *
- охранная зона объекта электросетевого хозяйства - здание трансформаторной подстанции № 88 (инв. № 865105539) *
- охранная зона объекта электросетевого хозяйства - КЛ 1 кв. ТП-88оп - ТП-31 (инв. № 865106196) *
- охранная зона объекта электросетевого хозяйства - КЛ 1 кв. ТП-88оп - ТП-59авр (инв. № 865106194) *
- зона затопления
- зона подтопления **
- элементы исторической ландшафтно-композиционной структуры - доминанты (утраченные): церковь св. Троицы на православном кладбище
- элементы исторической ландшафтно-композиционной структуры - доминанты (утраченные): церковь св. Сергия Радонежского на православном кладбище
- элементы исторической планировочной структуры - магистральные дороги (существующие): Кронштадтское шоссе



M1:6000

- смежные земельные участки, прошедшие государственный кадастровый учет
- 78:34:0010229:3224 - кадастровый номер смежного земельного участка
- единая зона охраняемого природного ландшафта *
- единая зона регулирования застройки и хозяйственной деятельности *
- территория объекта культурного наследия *
- территория объекта культурного наследия регионального значения "Могила Жильцова Василия Марковича (1909-1976 гг.) - Героя Советского Союза" *
- территория объекта культурного наследия регионального значения "Братская могила авиаторов ВВС Краснознаменного Балтийского Флота, погибших в период Великой Отечественной войны (две)" *
- водоохранная зона водного объекта *
- рыбоохранная зона ***
- водный объект: Финский залив (водоохранная зона - 500 м, прибрежная защитная полоса - 50 м; береговая полоса - 20 м)
- территория предварительных археологических разведок ЗА 1
- элементы исторической планировочной структуры - исторические кладбища (существующие): православное кладбище

Чертеж градостроительного плана земельного участка разработан на топографической основе, выполненной "Трест ГРИИ" в 2007, 2010, 2014 гг., M1:2000.

В границах земельного участка могут находиться зарегистрированные в государственном кадастре недвижимости объекты капитального строительства без описания границ и объекты капитального строительства, не учтенные (или сведения о которых не получены в установленный срок) в государственном кадастре недвижимости на дату подготовки градостроительного плана земельного участка.

В границах земельного участка могут находиться зоны с особыми условиями использования, не учтенные в государственном кадастре недвижимости на дату подготовки градостроительного плана земельного участка.

(*) - указано в соответствии с выпиской из Единого государственного реестра недвижимости об объекте недвижимости от 21.04.2023 №КУВИ-001/2023-94424906

(**) - указано в соответствии со сведениями автоматизированной информационной системы управления градостроительной деятельностью

(***) - указано в соответствии с постановлением Правительства Санкт-Петербурга от 21.06.2016 №524 «О правилах землепользования и застройки Санкт-Петербурга»

РФ-78-1-63-000-2023-0949-0				
Санкт-Петербург, город Кронштадт, территория Городское Русское кладбище, участок 4				
Изм.	Коп. уч.	Лист	№ док.	Подпись
Спец. ОГП	Широков Н.Ю.	25.04.2023		
Градостроительный план земельного участка			Страница	Лист
Чертеж градостроительного плана			1	1
M1:2000			Комитет по градостроительству и архитектуре	

2. Информация о градостроительном регламенте либо требованиях к назначению, параметрам и размещению объекта капитального строительства на земельном участке, на который действие градостроительного регламента не распространяется или для которого градостроительный регламент не устанавливается

Земельный участок расположен в территориальной зоне ТК1 - зона специального назначения – кладбищ и крематориев с включением объектов инженерной инфраструктуры и частично в границах объединенной зоны охраны объектов культурного наследия.

Установлен градостроительный регламент (градостроительные регламенты применяются к правоотношениям, возникшим после вступления их в силу).

На часть земельного участка действие градостроительного регламента не распространяется в соответствии с ч.4 ст.36 Градостроительного кодекса Российской Федерации (см. Чертеж градостроительного плана земельного участка).

В границах одного земельного участка допускается с соблюдением градостроительных регламентов, строительных, экологических, санитарно-гигиенических, противопожарных и иных правил, нормативов размещение двух и более объектов капитального строительства с основными, условно разрешенными и вспомогательными видами использования.

В границах одного земельного участка, в составе одного объекта капитального строительства допускается с соблюдением градостроительных регламентов, строительных, экологических, санитарно-гигиенических, противопожарных и иных правил, нормативов размещение двух и более разрешенных видов использования (основных, условно разрешенных и вспомогательных).

Размещение объектов основных и условно разрешенных видов использования, в отношении которых устанавливаются санитарно-защитные зоны, допускается в соответствии с санитарно-эпидемиологическими правилами и нормативами.

Отнесение объектов, не перечисленных в классификаторе видов разрешенного использования земельных участков, утвержденном в соответствии с действующим законодательством, к объектам основных или условно разрешенных видов использования земельных участков, осуществляется Комиссией по землепользованию и застройке Санкт-Петербурга, созданной постановлением Правительства Санкт-Петербурга от 16.05.2006 №560 "О Комиссии по землепользованию и застройке Санкт-Петербурга".

Вестибюли метрополитена и киоски вентиляционных шахт метрополитена, а также диспетчерские (конечные) станции и отстойно-разворотные кольца пассажирского транспорта могут располагаться в любой территориальной зоне при условии соблюдения требований действующего законодательства к размещению таких объектов.

Использование видов разрешенного использования "железнодорожные пути" (код 7.1.1), "внеуличный транспорт" (код 7.6) и "улично-дорожная сеть" (код 12.0.1) допускается без отдельного указания в градостроительном регламенте соответствующей территориальной зоны, если иное не предусмотрено федеральным законодательством.

Строительство и реконструкция объектов капитального строительства в случаях, предусмотренных законодательством Российской Федерации о социальной защите инвалидов, без приспособления указанных объектов для беспрепятственного доступа к ним инвалидов и использования их инвалидами не допускаются, независимо от того, к какому виду разрешенного использования относятся такие объекты.

Жилые дома размещаются на земельных участках с видами разрешенного использования "малоэтажная многоквартирная жилая застройка" (код 2.1.1), "среднеэтажная жилая застройка" (код 2.5), "многоэтажная жилая застройка (высотная застройка)" (код 2.6) при возможности их обеспечения объектами обслуживания жилой застройки с кодами 3.4.1 (поликлиники) и 3.5.1 (детские сады, школы).

Размещение объектов обслуживания жилой застройки нежилого назначения во встроенных, пристроенных и встроенно-пристроенных помещениях многоквартирного дома допускается только в случае, если указанные объекты имеют обособленные вход для посетителей, подъезд и места для стоянки (размещения) индивидуального автотранспорта и при условии соблюдения строительных, экологических, санитарно-гигиенических,

противопожарных и иных правил, нормативов.

Общая площадь встроенных, пристроенных и встроенно-пристроенных помещений многоквартирного дома, занимаемых объектами обслуживания жилой застройки нежилого назначения, за исключением площади машино-мест, не может превышать 15% от общей площади помещений соответствующих многоквартирных домов, относящихся к виду разрешенного использования "малоэтажная многоквартирная жилая застройка" (код 2.1.1).

Общая площадь встроенных, пристроенных и встроенно-пристроенных помещений многоквартирного дома, занимаемых объектами обслуживания жилой застройки нежилого назначения, за исключением площади машино-мест, не может превышать 20% от общей площади помещений соответствующих многоквартирных домов, относящихся к виду разрешенного использования "среднеэтажная жилая застройка" (код 2.5).

Общая площадь встроенных, пристроенных и встроенно-пристроенных помещений многоквартирного дома, занимаемых объектами обслуживания жилой застройки нежилого назначения, за исключением площади машино-мест, не может превышать 15% от общей площади помещений соответствующих многоквартирных домов, относящихся к виду разрешенного использования "многоэтажная жилая застройка (высотная застройка)" (код 2.6).

Помещения при квартирах или индивидуальных жилых домах, рассчитанные на индивидуальную трудовую деятельность, допускаются при соблюдении действующих нормативов.

Размещение во встроенных, пристроенных и встроенно-пристроенных помещениях многоквартирного дома объектов обслуживания жилой застройки с кодом 3.5.1 (детских садов) допускается только в случае, если указанные объекты обеспечены необходимой в соответствии с постановлением Правительства Санкт-Петербурга от 21.06.2016 №524 «О Правилах землепользования и застройки Санкт-Петербурга» (далее - Правила) долей озеленения, а также детскими (игровыми) и хозяйственной площадками, для которых могут быть образованы или использованы отдельные земельные участки в пределах квартала.

Площадь детских (игровых) и хозяйственной площадок для объектов обслуживания жилой застройки с кодом 3.5.1 (детских садов), размещаемых во встроенных, пристроенных и встроенно-пристроенных помещениях многоквартирного дома, определяется исходя из вместимости: не менее 24 кв. м на 1 место.

Детские (игровые) площадки допускается размещать за пределами земельного участка, на котором размещен многоквартирный дом со встроенными, пристроенными и встроенно-пристроенными помещениями объекта обслуживания жилой застройки с кодом 3.5.1 (детского сада) в границах квартала, но на расстоянии не более 300 м от указанного объекта обслуживания жилой застройки, если в соответствии с документацией по планировке территории в границах квартала предусмотрена организация детской (игровой) площадки в границах образуемого земельного участка для размещения зеленых насаждений в соответствии с пунктом 1.9.9 раздела 1 Приложения №8 к Правилам. При этом площадь детской (игровой) площадки не должна превышать 20% площади образуемого земельного участка для размещения зеленых насаждений.

Гостиницы, в которых более 10% номеров/апартаментов имеют зоны, предназначенные для приготовления пищи, соответствующие СП 54.13330.2016 "СНиП 31-01-2003 "Здания жилые многоквартирные", размещаются на земельных участках в границах соответствующих территориальных зон, градостроительными регламентами которых предусмотрен вид разрешенного использования "гостиничное обслуживание" (код 4.7), при возможности их обеспечения объектами обслуживания жилой застройки с кодами 3.4.1 (поликлиники) и 3.5.1 (детские сады, школы), в соответствии с требованиями, установленными Правилами к размещению объектов, относящихся соответственно к видам разрешенного использования "малоэтажная многоквартирная жилая застройка" (код 2.1.1), "среднеэтажная жилая застройка" (код 2.5), "многоэтажная жилая застройка (высотная застройка)" (код 2.6), а также иными требованиями к размещению объектов жилой застройки в соответствии с действующим законодательством.

Возможность обеспечения объектами обслуживания жилой застройки подтверждается наличием одного из следующих документов:

утвержденной документации по планировке территории, в составе которой предусмотрено размещение объектов обслуживания жилой застройки с кодами 3.4.1 и 3.5.1 при условии, что данные объекты включены в Адресную инвестиционную программу либо создание указанных объектов подтверждается документом, из которого следуют обязательства физических или юридических лиц по созданию таких объектов;

утвержденной Адресной инвестиционной программы, предусматривающей размещение объектов обслуживания, жилой застройки с кодами 3.4.1 и 3.5.1.

Выдача разрешения на строительство объектов капитального строительства осуществляется при наличии решения о согласовании архитектурно-градостроительного облика объекта, предоставленного в порядке, установленном законодательством Санкт-Петербурга.

В случае если земельный участок и объект капитального строительства расположены в границах зон с особыми условиями использования территорий и иных зон, установленных в соответствии с законодательством Российской Федерации, правовой режим использования и застройки указанного земельного участка определяется градостроительными регламентами и совокупностью ограничений, установленных в соответствии с законодательством Российской Федерации.

Если установленные в порядке, предусмотренном действующим законодательством, ограничения относятся к одному и тому же параметру (требованию), применению подлежат более строгие ограничения.

Земельные участки или объекты капитального строительства, виды разрешенного использования, предельные (минимальные и (или) максимальные) размеры и предельные параметры которых не соответствуют градостроительному регламенту, могут использоваться без установления срока приведения их в соответствие с градостроительным регламентом, за исключением случаев, если использование таких земельных участков и объектов капитального строительства опасно для жизни или здоровья человека, для окружающей среды, объектов культурного наследия.

Реконструкция указанных в предыдущем абзаце объектов капитального строительства может осуществляться только путем приведения таких объектов в соответствие с градостроительным регламентом или путем уменьшения их несоответствия предельным параметрам разрешенного строительства, реконструкции. Изменение видов разрешенного использования указанных земельных участков и объектов капитального строительства может осуществляться путем приведения их в соответствие с видами разрешенного использования земельных участков и объектов капитального строительства, установленными градостроительным регламентом.

Требования по использованию земель при осуществлении градостроительной, хозяйственной и иной деятельности в объединенных зонах охраны объектов культурного наследия, расположенных на территории Санкт-Петербурга, определяются Режимami использования земель в границах объединенных зон охраны объектов культурного наследия, расположенных на территории Санкт-Петербурга, включая приложения к ним (далее - Режимы), установленных Законом Санкт-Петербурга от 24.12.2008 №820-7 "О границах объединенных зон охраны объектов культурного наследия, расположенных на территории Санкт-Петербурга, режимах использования земель и требованиях к градостроительным регламентам в границах указанных зон" (далее - Закон № 820-7).

Значения параметров, установленные Режимami использования земель в границах объединенных зон охраны объектов культурного наследия, расположенных на территории Санкт-Петербурга, поглощают значения параметров, установленных градостроительным регламентом.

Если установленные в порядке, предусмотренном действующим законодательством, ограничения относятся к одному и тому же параметру (требованию), применению подлежат более строгие ограничения.

В границах объединенных зон охраны объектов культурного наследия, расположенных на территории Санкт-Петербурга, не допускается размещение объектов капитального строительства, если это противоречит требованиям, установленным Режимami использования земель в границах объединенных зон охраны объектов культурного наследия, расположенных

на территории Санкт-Петербурга.

Соответствие размещаемого объекта требованиям Режимов использования земель в границах объединенных зон охраны объектов культурного наследия, расположенных на территории Санкт-Петербурга, определяется уполномоченным государственным органом охраны объектов культурного наследия при выдаче заключения.

В случае если проекты планировки территории, а равно проекты планировки с проектами межевания территории в границах объединенных зон охраны объектов культурного наследия, расположенных на территории Санкт-Петербурга, утвержденные до вступления в силу Правил (изменений в Правила), противоречат установленным в Правилах предельным параметрам разрешенного строительства, реконструкции объектов капитального строительства, в отношении которых Законом № 820-7 установлены требования к градостроительным регламентам, и(или) режимам использования земель в границах территорий указанных зон, применяются Правила.

В случае если проекты планировки территории, а равно проекты планировки с проектами межевания территории в границах объединенных зон охраны объектов культурного наследия, расположенных на территории Санкт-Петербурга, утвержденные до вступления в силу Правил (изменений в Правила), соответствуют установленным в Правилах предельным параметрам разрешенного строительства, реконструкции объектов капитального строительства, в отношении которых Законом № 820-7 установлены требования к градостроительным регламентам, а также Режимам использования земель в границах территорий указанных зон, указанные проекты планировки территории, а равно проекты планировки с проектами межевания территории применяются в соответствии с пунктом 4.5 Приложения №1 к Правилам.

При этом в случае несоответствия проектов планировки территории, а равно проектов планировки с проектами межевания, указанных в абзаце третьем настоящего пункта, Правилам в части видов разрешенного использования земельных участков и объектов капитального строительства, предельных размеров земельных участков, предельных параметров разрешенного строительства, реконструкции объектов капитального строительства, установленных в Правилах, в отношении которых Законом № 820-7 не установлены требования к градостроительным регламентам, указанные проекты планировки территории, а равно проекты планировки с проектами межевания территории применяются в соответствии с пунктом 4.5 Приложения №1 к Правилам.

Утвержденные до вступления в силу Правил (изменений в Правила) проекты планировки территории, а равно проекты планировки с проектами межевания территории в границах территорий, в которых предусматривается осуществление комплексного развития территории в соответствии с приложением №6 к Правилам, признаются недействующими, за исключением случаев, предусмотренных в следующем абзаце, и не учитываются при подготовке документации по планировке территории в целях комплексного развития территории, осуществляемого в соответствии с Градостроительным кодексом Российской Федерации.

Разрешения на строительство, выданные до вступления в силу Правил (изменений в Правила), действуют в период срока, указанного в разрешениях на строительство, а также в случае продления сроков их действия или переоформления переуступки прав на строительство иным лицам в соответствии с действующим законодательством вплоть до их изменения, истечения сроков их действия или наступления иных обстоятельств, прекращающих их действие.

Со дня утверждения документации по планировке территории в целях комплексного развития территории ранее утвержденная документация по планировке территории признается утратившей силу.

Разрешения на условно разрешенный вид использования и разрешения на отклонение от предельных параметров, выданные до вступления в силу Правил (изменений в Правила), действуют пять лет и не подлежат продлению за исключением случаев, когда разрешения на условно разрешенный вид использования, разрешения на отклонение от предельных параметров учтены в параметрах застройки территории в составе утвержденных и действующих проектов планировки территории, а равно проектов планировки с проектами

межевания территории, если в соответствии с разрешением на условно разрешенный вид использования был утвержден акт о выборе земельного участка до 01.03.2015 в пределах срока его действия, а также случаев, когда указанные разрешения учтены в период срока их действия при выдаче разрешения на строительство. В случае если указанные разрешения учтены в период срока их действия при выдаче разрешения на строительство, такие разрешения действуют в пределах срока действия разрешения на строительство.

Информация о градостроительном регламенте в границах объединенных зон охраны объектов культурного наследия, расположенных на территории Санкт-Петербурга, содержащаяся в настоящем градостроительном плане земельного участка, применяется в части, не противоречащей Закону № 820-7.

Соблюдение требований градостроительного регламента в части обеспечения жилых домов, размещаемых на земельных участках с видами разрешенного использования «малоэтажная многоквартирная жилая застройка» (код 2.1.1), «среднеэтажная жилая застройка» (код 2.5), «многоэтажная жилая застройка (высотная застройка)» (код 2.6), а также гостиниц, в которых более 10% номеров/апартаментов имеют зоны, предназначенные для приготовления пищи, соответствующие СП 54.13330.2016 «СНиП 31-01-2003 Здания жилые многоквартирные», объектами обслуживания жилой застройки с кодами 3.4.1 (поликлиники) и 3.5.1 (детские сады, школы), определяется Градостроительной комиссией Санкт-Петербурга в соответствии с постановлением Правительства Санкт-Петербурга от 24.05.2021 №314.

2.1. Реквизиты акта органа государственной власти субъекта Российской Федерации, органа местного самоуправления, содержащего градостроительный регламент либо реквизиты акта федерального органа государственной власти, органа государственной власти субъекта Российской Федерации, органа местного самоуправления, иной организации, определяющего в соответствии с федеральными законами порядок использования земельного участка, на который действие градостроительного регламента не распространяется или для которого градостроительный регламент не устанавливается

Постановление Правительства Санкт-Петербурга от 21.06.2016 №524 «О правилах землепользования и застройки Санкт-Петербурга».

Федеральный закон от 25.06.2002 №73-ФЗ "Об объектах культурного наследия (памятниках истории и культуры) народов Российской Федерации" (далее - Федеральный закон от 25.06.2002 №73-ФЗ).

Решение Исполнительного комитета Ленинградского городского Совета депутатов трудящихся от 03.05.1976 №328 "О взятии под государственную охрану гражданских и воинских братских захоронений периода Великой Отечественной войны 1941-1945 гг. и могил Героев Советского Союза" (далее - Решение исполкома Ленгорсовета от 03.05.1976 №328).

Решение Исполнительного комитета Ленинградского городского Совета народных депутатов от 27.02.1989 №124 "О взятии под государственную охрану исторических памятников местного значения" (далее - Решение Исполкома Ленгорсовета от 27.02.1989 №124).

Постановление Правительства Российской Федерации от 10.07.2001 №527 «О перечне объектов исторического и культурного наследия федерального (общероссийского) значения, находящихся в г.Санкт-Петербурге» (далее - Постановление Правительства РФ от 10.07.2001 №527).

Приказ Комитета по государственному контролю, использованию и охране памятников истории и культуры Администрации Санкт-Петербурга от 20.02.2001 №15 "Об утверждении Списка вновь выявленных объектов, представляющих историческую, научную, художественную или иную культурную ценность" (далее – Приказ КГИОП от 20.02.2001

№15).

Распоряжение Комитета по государственному контролю, использованию и охране памятников истории и культуры Правительства Санкт-Петербурга от 07.11.2022 №441-рп "Об утверждении границ и режима использования территории объекта культурного наследия федерального значения "Братская могила артиллеристов, погибших во время взрыва на батарее "Константин" 30 ноября 1898 года" (далее – Распоряжение КГИОП от 07.11.2022 №441-рп).

Распоряжение Комитета по государственному контролю, использованию и охране памятников истории и культуры Правительства Санкт-Петербурга от 07.11.2022 №442-рп "Об утверждении границ и режима использования территории объекта культурного наследия федерального значения "Могила полковника Александрова Н.А. и капитана Врочинского А.А." (далее – Распоряжение КГИОП от 07.11.2022 №442-рп).

Распоряжение Комитета по государственному контролю, использованию и охране памятников истории и культуры Правительства Санкт-Петербурга от 08.11.2022 №449-рп "Об утверждении границ и режима использования территории объекта культурного наследия регионального значения "Братская могила авиаторов ВВС Краснознаменного Балтийского Флота, погибших в период Великой Отечественной войны (две)" (далее – Распоряжение КГИОП от 08.11.2022 №449-рп).

Распоряжение Комитета по государственному контролю, использованию и охране памятников истории и культуры Правительства Санкт-Петербурга от 08.11.2022 №450-рп "Об утверждении границ и режима использования территории объекта культурного наследия регионального значения "Братская могила моряков старшего лейтенанта Н.И.Каплунова, старшины 2-й статьи А.Н.Ивченко и краснофлотца Г.И.Дворянкина, погибших 24.05.43" (далее – Распоряжение КГИОП от 08.11.2022 №450-рп).

Распоряжение Комитета по государственному контролю, использованию и охране памятников истории и культуры Правительства Санкт-Петербурга от 08.11.2022 №451-рп "Об утверждении границ и режима использования территории объекта культурного наследия регионального значения "Братская могила членов экипажа линкора "Марат", погибших в период Великой Отечественной войны" (далее – Распоряжение КГИОП от 08.11.2022 №451-рп).

Распоряжение Комитета по государственному контролю, использованию и охране памятников истории и культуры Правительства Санкт-Петербурга от 25.11.2022 №504-рп "Об утверждении границ и режима использования территории объекта культурного наследия регионального значения "Могила Жильцова Василия Марковича (1909-1976 гг.) - Героя Советского Союза" (далее – Распоряжение КГИОП от 25.11.2022 №504-рп).

Распоряжение Комитета по государственному контролю, использованию и охране памятников истории и культуры Правительства Санкт-Петербурга от 08.02.2023 №94-рп "Об утверждении границ и режима использования территории объекта культурного наследия регионального значения "Братская могила членов экипажа "Стерегущий", погибших 21.09.1941 в период Великой Отечественной войны" (далее – Распоряжение КГИОП от 08.02.2023 №94-рп).

Распоряжение Комитета по государственному контролю, использованию и охране памятников истории и культуры Правительства Санкт-Петербурга от 08.02.2023 №95-рп "Об утверждении границ и режима использования территории объекта культурного наследия регионального значения "Братская могила членов экипажа канонерской лодки "Красное Знамя", погибших 10.11.1942" (далее – Распоряжение КГИОП от 08.02.2023 №95-рп).

Распоряжение Комитета по государственному контролю, использованию и охране памятников истории и культуры Правительства Санкт-Петербурга от 08.02.2023 №96-рп "Об утверждении границ и режима использования территории объекта культурного наследия регионального значения "Могила Крылова Павла Ивановича (1914-1944 гг.) - Героя Советского Союза" (далее – Распоряжение КГИОП от 08.02.2023 №96-рп).

Распоряжение Комитета по государственному контролю, использованию и охране памятников истории и культуры Правительства Санкт-Петербурга от 08.02.2023 №97-рп "Об утверждении границ и режима использования территории объекта культурного наследия регионального значения "Могила Рыбкина Петра Николаевича (1864-1948 гг.) - соратника А.С.Попова" (далее – Распоряжение КГИОП от 08.02.2023 №97-рп).

Распоряжение Комитета по государственному контролю, использованию и охране памятников истории и культуры Правительства Санкт-Петербурга от 08.02.2023 №102-рп "Об утверждении границ и режима использования территории объекта культурного наследия регионального значения "Братская могила членов экипажа ледокола "Газуя", погибших 02.12.1941 в период Великой Отечественной войны" (далее – Распоряжение КГИОП от 08.02.2023 №102-рп).

Распоряжение Комитета по государственному контролю, использованию и охране памятников истории и культуры Правительства Санкт-Петербурга от 08.02.2023 №103-рп "Об утверждении границ и режима использования территории объекта культурного наследия регионального значения "Братская могила членов экипажа буксирного парохода, погибших 03.01.1940 в период Финской войны" (далее – Распоряжение КГИОП от 08.02.2023 №103-рп).

Распоряжение Комитета по государственному контролю, использованию и охране памятников истории и культуры Правительства Санкт-Петербурга от 08.02.2023 №105-рп "Об утверждении границ и режима использования территории объекта культурного наследия регионального значения "Братская могила жителей г. Кронштадта, погибших в годы Великой Отечественной войны 1941-1945 гг." (далее – Распоряжение КГИОП от 08.02.2023 №105-рп).

2.2. Информация о видах разрешенного использования земельного участка

Для части земельного участка, расположенной вне границ территории объекта культурного наследия:

Код	Вид использования
ОСНОВНЫЕ ВИДЫ РАЗРЕШЕННОГО ИСПОЛЬЗОВАНИЯ ЗЕМЕЛЬНОГО УЧАСТКА	
2.7.1	Хранение автотранспорта
3.1.1	Предоставление коммунальных услуг
3.7.1	Осуществление религиозных обрядов
4.9	Служебные гаражи
8.3	Обеспечение внутреннего правопорядка
12.1	Ритуальная деятельность

В соответствии с заявлением на земельном участке планируется реконструкция, предполагаемый вид использования: ритуальная деятельность.

ВСПОМОГАТЕЛЬНЫЕ ВИДЫ РАЗРЕШЕННОГО ИСПОЛЬЗОВАНИЯ ЗЕМЕЛЬНОГО УЧАСТКА:

1. Дополнительно по отношению к основным видам разрешенного использования и условно разрешенным видам использования земельных участков и объектов капитального строительства и только совместно с ними могут применяться вспомогательные виды разрешенного использования, в случае, если объекты, относящиеся к вспомогательным видам разрешенного использования, связаны, в том числе технологически, с объектами,

относящимися к основным и(или) условно разрешенным видам использования, и обеспечивают использование объектов, относящихся к основным и(или) условно разрешенным видам использования.

Вспомогательные виды разрешенного использования выбираются при соблюдении строительных, экологических, санитарно-гигиенических, противопожарных и иных правил, нормативов из числа:

основных видов разрешенного использования, установленных градостроительным регламентом соответствующей территориальной зоны, в случае, если площадь помещений зданий, строений и сооружений, занимаемых объектами вспомогательных видов разрешенного использования, не превышает 700 кв. м;

условно разрешенных видов использования, установленных градостроительным регламентом соответствующей территориальной зоны (за исключением видов разрешенного использования, предусмотренных кодами 2.1, 2.1.1, 2.2, 2.3, 2.5, 2.6), при соблюдении одного из следующих условий:

1.1. Суммарная доля площади помещений зданий, строений и сооружений, занимаемых объектами вспомогательных видов разрешенного использования, расположенных на одном земельном участке, не должна превышать 30% общей площади помещений зданий, строений и сооружений на данном земельном участке, включая подземную часть, за исключением случаев, предусмотренных в пункте 2 настоящего раздела.

1.2. Часть площади земельного участка, занимаемая отдельно стоящими объектами вспомогательных видов разрешенного использования, с относящимся к ним озеленением, местами для стоянки (размещения) индивидуального автотранспорта, иными параметрами разрешенного строительства, необходимыми в соответствии с действующим законодательством элементами инженерного обеспечения и благоустройства, не должна превышать 15% общей площади соответствующего земельного участка, за исключением случаев, предусмотренных в пункте 2 настоящего раздела.

Для видов объектов, относящихся к видам разрешенного использования "обеспечение спортивно-зрелищных мероприятий" (код 5.1.1), "обеспечение занятий спортом в помещениях" (код 5.1.2), "площадки для занятий спортом" (код 5.1.3), "оборудованные площадки для занятий спортом" (код 5.1.4), "водный спорт" (код 5.1.5), "авиационный спорт" (код 5.1.6), "спортивные базы" (код 5.1.7), указанный показатель не должен превышать 10% от общей площади земельного участка.

2. В границах территориальных зон Т1Ж1, Т1Ж2-1, Т1Ж2-2 для видов разрешенного использования "для индивидуального жилищного строительства" (код 2.1) и "ведение садоводства" (код 13.2) вспомогательные виды разрешенного использования из числа условно разрешенных видов использования, установленных градостроительными регламентами указанных территориальных зон, могут применяться при соблюдении следующих условий:

2.1. Суммарная доля площади помещений зданий, строений и сооружений, занимаемых объектами вспомогательных видов разрешенного использования, расположенных на одном земельном участке, не должна превышать 40% общей площади помещений зданий, строений и сооружений на данном земельном участке, включая подземную часть.

2.2. Часть площади земельного участка, занимаемая объектами вспомогательных видов разрешенного использования, не должна превышать 35% общей площади соответствующего земельного участка, а также относящимся к ним озеленением, местами для стоянки (размещения) индивидуального автотранспорта, иными необходимыми в соответствии с действующим законодательством элементами инженерно-технического обеспечения и благоустройства.

3. Соблюдение условий, предусмотренных в пунктах 1 и 2 настоящего раздела, в случае размещения объектов основных и(или) условно разрешенных видов использования одновременно с вспомогательными видами разрешенного использования должно быть подтверждено в составе проектной документации.

Соблюдение условий, предусмотренных в пунктах 1 и 2 настоящего раздела, в иных случаях обеспечивается лицом, осуществляющим строительство.

4. Расчет озеленения земельного участка в целях размещения объектов вспомогательных

видов разрешенного использования осуществляется в соответствии с пунктом 1.9.7 раздела 1 Приложения №8 к Правилам.

2.3. Предельные (минимальные и (или) максимальные) размеры земельного участка и предельные параметры разрешенного строительства, реконструкции объекта капитального строительства, установленные градостроительным регламентом для территориальной зоны, в которой расположен земельный участок:

Предельные (минимальные и (или) максимальные) размеры земельных участков, в том числе их площадь			Минимальные отступы от границ земельного участка в целях определения мест допустимого размещения зданий, строений, сооружений, за пределами которых запрещено строительство зданий, строений, сооружений	Предельное количество этажей и (или) предельная высота зданий, строений, сооружений	Максимальный процент застройки в границах земельного участка, определяемый как отношение суммарной площади земельного участка, которая может быть застроена, ко всей площади земельного участка	Требования к архитектурным решениям объектов капитального строительства, расположенным в границах территории исторического поселения федерального или регионального значения	Иные показатели
1	2	3	4	5	6	7	8
Длина, м	Ширина, м	Площадь, м ² или га					
Без ограничений, см. п.12 настоящего подраздела	Без ограничений, см. п.12 настоящего подраздела	См. п.1, 12 настоящего подраздела	См. п.2 настоящего подраздела	См. п.4-5 настоящего подраздела	Без ограничений, см. п.12 настоящего подраздела	-	См. п.3, п.6-п.11 настоящего подраздела

Предельные (минимальные и (или) максимальные) размеры земельного участка и предельные параметры разрешенного строительства, реконструкции объекта капитального строительства для части земельного участка, расположенной вне границ территории объекта культурного наследия, в границах единой зоны регулирования застройки и хозяйственной деятельности объектов культурного наследия ЗРЗ(50)06 Кронштадтского района Санкт-Петербурга:

1. Минимальная площадь земельных участков устанавливается в соответствии с пунктами 1.4.1 - 1.4.4 раздела 1 Приложения №8 к Правилам.

2. Минимальные отступы зданий, строений, сооружений от границ земельного участка устанавливаются в соответствии с пунктами 1.6.1 – 1.6.6 раздела 1 Приложения №8 к Правилам:

2.1. Минимальные отступы стен зданий, строений и сооружений без окон и иных светопрозрачных конструкций, обеспечивающих соблюдение санитарных требований, дверных и иных проемов от границ земельных участков – 0 м.

2.2. Минимальные отступы стен зданий, строений и сооружений с окнами, иными светопрозрачными конструкциями, обеспечивающими соблюдение санитарных требований, дверными и иными проемами от границ земельных участков определяются следующим образом:

по границам смежных земельных участков или по границам территорий, на которых земельные участки не образованы, не менее 10 м;

в случае если земельный участок является смежным с территориями (земельными участками), расположенными в границах территориальных зон, градостроительными регламентами которых не установлены виды разрешенного использования, предусматривающие размещение объектов капитального строительства, и (или) смежным с

территориями объектов культурного наследия (памятников и ансамблей), включенных в единый государственный реестр объектов культурного наследия (памятников истории и культуры) народов Российской Федерации, минимальный отступ от границ такого земельного участка не менее 3 м.

2.3. Минимальные отступы от границ земельных участков стен зданий, строений и сооружений по границам земельных участков, совпадающих с улицами и (или) красными линиями указанных улиц, устанавливаются:

для жилых домов с квартирами на первом этаже, выходящих на магистральные улицы, – 6 м;

для жилых домов с квартирами на первом этаже, выходящих на прочие улицы, – 3 м;

для прочих зданий – 0 м.

2.4. Минимальные отступы от границ земельных участков стен зданий, строений и сооружений, совпадающих с внутриквартальными проездами и (или) красными линиями указанных проездов определяется по следующей формуле:

$L \text{ отступа} = 10 - L \text{ проезда} / 2$,

где:

L проезда – ширина проезда и (или) ширина проезда в красных линиях в метрах,

L отступа – величина отступа от внутриквартального проезда и (или) внутриквартального проезда в красных линиях в метрах.

В случае если в результате расчета величина отступа составляет 0 метров или имеет отрицательное значение, размещение зданий, строений, сооружений допускается с отступом от границ земельного участка – 0 м.

Для целей применения настоящего пункта ширина проезда определяется на основании топографической карты-схемы со сроком выполнения не позднее трех лет на дату расчета, содержащейся в проектной документации, либо на основании красных линий, утвержденных в установленном порядке.

Требования пунктов 2.1. – 2.4. настоящего раздела не применяются в случае реконструкции зданий, строений и сооружений без изменения местоположения объекта капитального строительства в границах земельного участка (в границах существующего фундамента) при условии соблюдения иных предельных параметров разрешенного строительства, реконструкции объектов капитального строительства, установленных Правилами.

Минимальные отступы зданий, строений и сооружений от границ земельных участков не устанавливаются при реконструкции исторических зданий, формирующих уличный фронт.

3. Максимальные выступы за красную линию частей зданий, строений, сооружений - 1,5 м для устройства крылец и приямков.

4. Максимальное количество этажей надземной части зданий, строений, сооружений на земельных участках не устанавливается.

5. Максимальная высота зданий, строений, сооружений на территории земельных участков - в соответствии со схемой Приложения 2 к Режимам.

Максимальная высота зданий, строений, сооружений – 15(20) м:

15 – высота объекта;

(20) – высота объекта до наивысшей точки (с учетом акцента).

6. Максимальная общая площадь объектов капитального строительства не жилого назначения на земельных участках не устанавливается.

7. Максимальный класс опасности (в соответствии с санитарно-эпидемиологическими правилами) объектов капитального строительства, размещаемых на территории земельных участков, - IV (за исключением случаев реконструкции объектов, имеющих больший класс опасности (в соответствии с санитарно-эпидемиологическими правилами), территорий

промышленного, инженерно-транспортного и логистического назначения, функциональное использование которых предусмотрено действующим генеральным планом Санкт-Петербурга).

8. Минимальная площадь озеленения земельных участков определяется в соответствии с пунктами 1.9.1 - 1.9.10 раздела 1 Приложения №8 к Правилам.

Минимальная доля озеленения земельных участков не устанавливается при реконструкции исторических зданий, формирующих уличный фронт.

9. Минимальное количество мест для стоянки (размещения) индивидуального автотранспорта в границах земельного участка определяется в соответствии с пунктами 1.10.1 - 1.10.9 раздела 1 Приложения №8 к Правилам.

Минимальное количество мест для стоянки (размещения) индивидуального автотранспорта в границах земельного участка не устанавливается при реконструкции исторических зданий, формирующих уличный фронт.

10. Минимальное количество мест для хранения велосипедного транспорта на земельных участках устанавливается в соответствии с пунктами 1.13.1- 1.13.7 раздела 1 Приложения №8 к Правилам.

11. Предельная категория объектов, оказывающих негативное воздействие на окружающую среду (в соответствии с Федеральным законом «Об охране окружающей среды»), размещаемых на земельных участках,- III.

12. Максимальный размер земельных участков, в том числе их площадь, и максимальный процент застройки в границах земельного участка не подлежит установлению, если иное не установлено ниже.

В соответствии с Приложением 1 к режимам Закона № 820-7 на земельном участке и в непосредственной близости от него расположены ценные элементы планировочной и ландшафтно-композиционной структуры:

Элементы исторической планировочной структуры:

магистральные дороги (существующие): Кронштадтское шоссе.

Охраняются: трассировка дорог, сохранившиеся аллеи посадки и озеленение. Рекомендуется воссоздание исторических аллейных посадок и озеленения.

исторические кладбища (существующие): православное кладбище.

Охраняются: места погребений.

Элементы исторической ландшафтно-композиционной структуры:

доминанты (утраченные): церковь св. Троицы на православном кладбище, церковь св. Сергия Радонежского на православном кладбище.

Рекомендуется восстановление доминирующих качеств в окружающей среде.

2.4. Требования к назначению, параметрам и размещению объекта капитального строительства на земельном участке, на который действие градостроительного регламента не распространяется или для которого градостроительный регламент не устанавливается (за исключением случая, предусмотренного пунктом 7.1 части 3 статьи 57.3 Градостроительного кодекса Российской Федерации):

		Требования к использованию земельного участка	Требования к параметрам объекта капитального строительства			Требования к размещению объектов капитального строительства	
			Предельное количество этажей и (или) предельная высота зданий, строений, сооружений	Максимальный процент застройки в границах земельного участка, определяемый как отношение суммарной площади земельного участка, которая может быть застроена, ко всей площади земельного участка	Иные требования к параметрам объекта капитального строительства	Минимальные отступы от границ земельного участка в целях определения мест допустимого размещения зданий, строений, сооружений, за пределами которых запрещено строительство зданий, строений, сооружений	Иные требования к размещению объектов капитального строительства
1	2	3	4	5	6	7	8
Причины отнесения земельного участка к виду земельного участка, на который действие градостроительного регламента не распространяется или для которого градостроительный регламент не устанавливается	Реквизиты акта, регулирующего использование земельного участка						
Территория памятников истории и культуры	Федеральный закон от 25.06.2002 №73-ФЗ. Решение исполкома Ленгорсовета от 03.05.1976 №328. Постановление Правительства РФ от 10.07.2001 №527. Приказ КГИОП от 20.02.2001 №15. Распоряжение КГИОП от 07.11.2022 №441-рп. Распоряжение КГИОП от 07.11.2022 №442-рп. Распоряжение КГИОП от	См. п.1 данного подраздела	См. п.1 данного подраздела	См. п.1 данного подраздела	См. п.1 данного подраздела	См. п.1 данного подраздела	См. п.1 данного подраздела

08.11.2022 №449-рп. Распоряжен ие КГИОП от 08.11.2022 №450-рп. Распоряжен ие КГИОП от 08.11.2022 №451-рп. Распоряжен ие КГИОП от 25.11.2022 №504-рп. Распоряжен ие КГИОП от 08.02.2023 №94-рп. Распоряжен ие КГИОП от 08.02.2023 №95-рп. Распоряжен ие КГИОП от 08.02.2023 №96-рп. Распоряжен ие КГИОП от 08.02.2023 №97-рп. Распоряжен ие КГИОП от 08.02.2023 №102-рп. Распоряжен ие КГИОП от 08.02.2023 №103-рп. Распоряжен ие КГИОП от 08.02.2023 №105-рп.						
--	--	--	--	--	--	--

1. В соответствии с письмом Комитета по государственному контролю, использованию и охране памятников истории и культуры от 24.04.2023 №01-43-9274/23-0-1:

В границах земельного участка по адресу: Санкт-Петербург, город Кронштадт, территория Городское Русское кладбище, участок 4, кадастровый номер 78:34:0010229:3258 (далее - Земельный участок) частично расположены следующие объекты культурного наследия:

объект культурного наследия регионального значения «Братская могила жителей г. Кронштадта, погибших в годы Великой Отечественной войны 1941 - 1945 гг.» по адресу: г.

Кронштадт, около Русского кладбища;

выявленный объект культурного наследия «Часовня на могиле Ф.В. Сергеевой (матери св. прав. Иоанна Кронштадтского)» по адресу: г. Кронштадт, Русское кладбище;

объект культурного наследия регионального значения «Могила Жильцова Василия Марковича (1909-1976 гг.) - Героя Советского Союза» по адресу: г. Кронштадт, у Военной площадки к северу;

объект культурного наследия регионального значения «Братская могила членов экипажа линкора «Марат», погибших в период Великой Отечественной войны» по адресу: г. Кронштадт, Кронштадтское шоссе, городское кладбище, северная часть к югу от дороги;

объект культурного наследия регионального значения «Братская могила моряков старшего лейтенанта Н.И. Каплунова, старшины 2-й статьи А.Н. Ивченко и краснофлотца Г.И. Дворянкина, погибших 24.05.43» по адресу: г. Кронштадт, Кронштадтское шоссе, городское кладбище, дополнительная военная площадка;

объект культурного наследия федерального значения «Братская могила артиллеристов, погибших во время взрыва на батарее «Константин» 30 ноября 1898 года» по адресу: г. Кронштадт, Кронштадтское шоссе, городское кладбище;

объект культурного наследия федерального значения «Могила полковника Александрова Н.А. и капитана Врочинского А.А.» по адресу: г. Кронштадт, Кронштадтское шоссе, городское кладбище;

объект культурного наследия регионального значения «Могила Рыбкина Петра Николаевича (1864-1948 гг.) - соратника А.С. Попова» по адресу: г. Кронштадт, Военная площадка;

объект культурного наследия регионального значения «Братская могила членов экипажа «Стерегущий», погибших 21.09.41 в период Великой Отечественной войны» по адресу: г. Кронштадт, Военная площадка;

объект культурного наследия регионального значения «Братская могила членов экипажа канонерской лодки «Красное Знамя», погибших 10.11.42» по адресу: г. Кронштадт, Военная площадка;

объект культурного наследия регионального значения «Могила Крылова Павла Ивановича (1914-1944 гг.) - Героя Советского Союза» по адресу: г. Кронштадт, Военная площадка;

выявленный объект культурного наследия «Братская могила советских воинов, погибших при налете авиации на г. Кронштадт 21 сентября 1941 г.» по адресу: г. Кронштадт, Кронштадтское шоссе, городское кладбище, дополнительная воинская площадка;

объект культурного наследия регионального значения «Братская могила членов экипажа ледокола «Тазуя», погибших 02.12.41 в период Великой Отечественной войны» по адресу: г. Кронштадт, Военная площадка, правая сторона;

объект культурного наследия регионального значения «Братская могила авиаторов ВВС Краснознаменного Балтийского Флота, погибших в период Великой Отечественной войны (две)» по адресу: г. Кронштадт, Кронштадтское шоссе, Военная площадка;

объект культурного наследия регионального значения «Братская могила членов экипажа буксирного парохода, погибших 03.01.40 в период Финской войны» по адресу: г. Кронштадт, Военная площадка, у входа, правая сторона.

Деятельность в отношении объектов культурного наследия регламентируется Федеральным законом от 25.06.2002 №73-ФЗ «Об объектах культурного наследия (памятниках истории и культуры) народов Российской Федерации».

Режим использования территории выявленных объектов культурного наследия «Часовня на могиле Ф.В. Сергеевой (матери св. прав. Иоанна Кронштадтского)» и «Братская могила советских воинов, погибших при налете авиации на г. Кронштадт 21 сентября 1941 г.»:

На территории объектов культурного наследия запрещаются строительство объекта капитального строительства и увеличение объемно-пространственных характеристик, существующих на территории объекта культурного наследия объектов капитального строительства; проведение земляных, строительных, мелиоративных и иных работ, за исключением работ по сохранению объекта культурного наследия или его отдельных

элементов, сохранению историко-градостроительной или природной среды объекта культурного наследия;

На территории объектов культурного наследия разрешается ведение хозяйственной деятельности, не противоречащей требованиям обеспечения сохранности объекта культурного наследия и позволяющей обеспечить функционирование объекта культурного наследия в современных условиях;

Требования к осуществлению деятельности в границах территории объектов культурного наследия и требования к содержанию и использованию территории объекта культурного наследия устанавливаются законодательством Российской Федерации и Санкт-Петербурга об объектах культурного наследия.

Режим использования территории объекта культурного наследия регионального значения «Братская могила жителей г. Кронштадта, погибших в годы Великой Отечественной войны 1941 - 1945 гг.» утвержден распоряжением КГИОП от 08.02.2023 №105-рп.

Режим использования территории выявленного объекта культурного наследия «Могила Жильцова Василия Марковича (1909-1976 гг.) - Героя Советского Союза» утвержден распоряжением КГИОП от 25.11.2022 №504-рп.

Режим использования территории объекта культурного наследия регионального значения «Братская могила членов экипажа линкора «Марат», погибших в период Великой Отечественной войны» утвержден распоряжением КГИОП от 08.11.2022 №451-рп.

Режим использования территории объекта культурного наследия регионального значения «Братская могила моряков старшего лейтенанта Н.И. Каплунова, старшины 2-й статьи А.Н. Ивченко и краснофлотца Г.И. Дворянкина, погибших 24.05.43» утвержден распоряжением КГИОП от 08.11.2022 №450-рп.

Режим использования территории объекта культурного наследия федерального значения «Братская могила артиллеристов, погибших во время взрыва на батарее «Константин» 30 ноября 1898 года» утвержден распоряжением КГИОП от 07.11.2022 №441-рп.

Режим использования территории объекта культурного наследия федерального значения «Могила полковника Александрова Н.А. и капитана Врочинского А.А.» утвержден распоряжением КГИОП от 07.11.2022 №442-рп.

Режим использования территории объекта культурного наследия регионального значения «Могила Рыбкина Петра Николаевича (1864-1948 гг.) - соратника А.С. Попова» утвержден распоряжением КГИОП от 08.02.2023 №97-рп.

Режим использования территории объекта культурного наследия регионального значения «Братская могила членов экипажа «Стерегущий», погибших 21.09.41 в период Великой Отечественной войны» утвержден распоряжением КГИОП от 08.02.2023 №94-рп.

Режим использования территории объекта культурного наследия регионального значения «Братская могила членов экипажа канонерской лодки «Красное Знамя», погибших 10.11.42» утвержден распоряжением КГИОП от 08.02.2023 №95-рп.

Режим использования территории объекта культурного наследия регионального значения «Могила Крылова Павла Ивановича (1914-1944 гг.) - Героя Советского Союза» утвержден распоряжением КГИОП от 08.02.2023 №96-рп.

Режим использования территории объекта культурного наследия регионального значения «Братская могила членов экипажа ледокола «Тазуя», погибших 02.12.41 в период Великой Отечественной войны» утвержден распоряжением КГИОП от 08.02.2023 №102-рп.

Режим использования территории объекта культурного наследия регионального значения «Братская могила авиаторов ВВС Краснознаменного Балтийского Флота, погибших в период Великой Отечественной войны (две)» утвержден распоряжением КГИОП от 08.11.2022 №449-рп.

Режим использования территории объекта культурного наследия регионального значения «Братская могила членов экипажа буксирного парохода, погибших 03.01.40 в период Финской войны» утвержден распоряжением КГИОП от 08.02.2023 №103-рп.

Согласно приказу Министерства культуры РФ (далее - МК РФ) от 30.10.2020 №1295 «Об утверждении предмета охраны, границ территории и требований к градостроительным регламентам в границах территории исторического поселения федерального значения город

Санкт-Петербург», границы Земельного участка расположены вне территории исторического поселения, утвержденного вышеуказанным приказом МК РФ.

2.5. Предельные параметры разрешенного строительства, реконструкции объекта капитального строительства, установленные положением об особо охраняемых природных территориях, в случае выдачи градостроительного плана земельного участка в отношении земельного участка, расположенного в границах особо охраняемой природной территории:

Причины отнесения земельного участка к виду земельного участка для которого градостроительный регламент не устанавливается	Реквизиты Положения об особо охраняемой природной территории	Реквизиты утвержденной документации по планировке территории	Зонирование особо охраняемой природной территории (да/нет)								
			Функциональная зона	Виды разрешенного использования земельного участка		Требования к параметрам объекта капитального строительства			Требования к размещению объектов капитального строительства		
				Основные виды разрешенного использования	Вспомогательные виды разрешенного использования	Предельное количество этажей и (или) предельная высота зданий, строений, сооружений	Максимальный процент застройки в границах земельного участка, определяемый как отношение суммарной площади земельного участка, которая может быть застроена, ко всей площади земельного участка	Иные требования к параметрам объекта капитального строительства	Минимальные отступы от границ земельного участка в целях определения мест допустимого размещения зданий, строений, сооружений, за пределами которых запрещено строительство зданий, сооружений	Иные требования к размещению объектов капитального строительства	
1	2	3	4	5	6	7	8	9	10	11	
-	-	-	-	-	-	-	-	-	-	-	-

3. Информация о расположенных в границах земельного участка объектах капитального строительства и объектах культурного наследия

3.1. Объекты капитального строительства

№	1	,	нежилое здание - трансформаторная подстанция №88; количество этажей - 1, в том числе подземных - 0; площадь - 24.7 кв.м; год ввода в эксплуатацию по завершении строительства - 1982; высота - данные отсутствуют; площадь застройки - данные отсутствуют.
	(согласно чертежу(ам) градостроительного плана)		(назначение объекта капитального строительства, этажность, высотность, общая площадь, площадь застройки)
инвентаризационный или кадастровый номер: <u>78:34:0010219:3086</u>			

3.2. Объекты, включенные в единый государственный реестр объектов культурного наследия (памятников истории и культуры) народов Российской Федерации

№	2	,	объект культурного наследия федерального значения "Братская могила артиллеристов, погибших во время взрыва на батарее «Константин» 30 ноября 1898 года"; общая площадь – данные отсутствуют; площадь застройки – данные отсутствуют
	(согласно чертежу(ам) градостроительного плана)		(назначение объекта культурного наследия, общая площадь, площадь застройки)

Постановление Правительства РФ от 10.07.2001 №527

(наименование органа государственной власти, принявшего решение о включении выявленного объекта культурного наследия в реестр, реквизиты этого решения)

регистрационный номер в реестре _____ данные отсутствуют _____ от _____ данные отсутствуют _____ (дата)

№	3	,	объект культурного наследия федерального значения "Могила полковника Александрова Н.А. и капитана Врочинского А.А."; общая площадь – данные отсутствуют; площадь застройки – данные отсутствуют
	(согласно чертежу(ам) градостроительного плана)		(назначение объекта культурного наследия, общая площадь, площадь застройки)

Постановление Правительства РФ от 10.07.2001 №527

(наименование органа государственной власти, принявшего решение о включении выявленного объекта культурного наследия в реестр, реквизиты этого решения)

регистрационный номер в реестре _____ данные отсутствуют _____ от _____ данные отсутствуют _____ (дата)

№	4	,	объект культурного наследия регионального значения "Братская могила жителей г. Кронштадта, погибших в годы Великой Отечественной войны 1941 - 1945 гг."; общая площадь – данные отсутствуют; площадь застройки – данные отсутствуют
---	---	---	---

(согласно чертежу(ам)
градостроительного плана)

(назначение объекта культурного наследия, общая площадь,
площадь застройки)

Решение исполкома Ленгорсовета от 03.05.1976 №328

(наименование органа государственной власти, принявшего решение о включении выявленного объекта культурного наследия в реестр, реквизиты этого решения)

регистрационный номер в
реестре

_____ данные отсутствуют

от

_____ данные отсутствуют
(дата)

№

5

(согласно чертежу(ам)
градостроительного плана)

,

объект культурного наследия регионального значения
"Могила Крылова Павла Ивановича (1914-1944 гг.) -
Героя Советского Союза"; общая площадь – данные
отсутствуют; площадь застройки – данные отсутствуют

(назначение объекта культурного наследия, общая площадь,
площадь застройки)

Решение Исполкома Ленгорсовета от 27.02.1989 №124

(наименование органа государственной власти, принявшего решение о включении выявленного объекта культурного наследия в реестр, реквизиты этого решения)

регистрационный номер в
реестре

_____ данные отсутствуют

от

_____ данные отсутствуют
(дата)

№

6

(согласно чертежу(ам)
градостроительного плана)

,

объект культурного наследия регионального значения
"Братская могила членов экипажа «Стерегущий»,
погибших 21.09.41 в период Великой Отечественной
войны"; общая площадь – данные отсутствуют;
площадь застройки – данные отсутствуют

(назначение объекта культурного наследия, общая площадь,
площадь застройки)

Решение Исполкома Ленгорсовета от 27.02.1989 №124

(наименование органа государственной власти, принявшего решение о включении выявленного объекта культурного наследия в реестр, реквизиты этого решения)

регистрационный номер в
реестре

_____ данные отсутствуют

от

_____ данные отсутствуют
(дата)

№

7

(согласно чертежу(ам)
градостроительного плана)

,

объект культурного наследия регионального значения
"Братская могила членов экипажа канонерской лодки
«Красное Знамя», погибших 10.11.42"; общая площадь
– данные отсутствуют; площадь застройки – данные
отсутствуют

(назначение объекта культурного наследия, общая площадь,
площадь застройки)

Решение Исполкома Ленгорсовета от 27.02.1989 №124

(наименование органа государственной власти, принявшего решение о включении выявленного объекта культурного наследия в реестр, реквизиты этого решения)

регистрационный номер в
реестре

_____ данные отсутствуют

от

_____ данные отсутствуют

№ 8 , объект культурного наследия регионального значения "Могила Рыбкина Петра Николаевича (1864-1948 гг.) - соратника А.С. Попова"; общая площадь – данные отсутствуют; площадь застройки – данные отсутствуют
(согласно чертежу(ам) градостроительного плана) (назначение объекта культурного наследия, общая площадь, площадь застройки)

Решение Исполкома Ленгорсовета от 27.02.1989 №124

(наименование органа государственной власти, принявшего решение о включении выявленного объекта культурного наследия в реестр, реквизиты этого решения)

регистрационный номер в реестре данные отсутствуют от данные отсутствуют
(дата)

№ 9 , объект культурного наследия регионального значения "Братская могила авиаторов ВВС Краснознаменного Балтийского Флота, погибших в период Великой Отечественной войны (две)"; общая площадь – данные отсутствуют; площадь застройки – данные отсутствуют
(согласно чертежу(ам) градостроительного плана) (назначение объекта культурного наследия, общая площадь, площадь застройки)

Решение Исполкома Ленгорсовета от 27.02.1989 №124

(наименование органа государственной власти, принявшего решение о включении выявленного объекта культурного наследия в реестр, реквизиты этого решения)

регистрационный номер в реестре данные отсутствуют от данные отсутствуют
(дата)

№ 10 , объект культурного наследия регионального значения "Братская могила членов экипажа буксирного парохода, погибших 03.01.40 в период Финской войны"; общая площадь – данные отсутствуют; площадь застройки – данные отсутствуют
(согласно чертежу(ам) градостроительного плана) (назначение объекта культурного наследия, общая площадь, площадь застройки)

Решение Исполкома Ленгорсовета от 27.02.1989 №124

(наименование органа государственной власти, принявшего решение о включении выявленного объекта культурного наследия в реестр, реквизиты этого решения)

регистрационный номер в реестре данные отсутствуют от данные отсутствуют
(дата)

№ 11 , объект культурного наследия регионального значения "Братская могила членов экипажа ледокола «Тазуя», погибших 02.12.41 в период Великой Отечественной войны"; общая площадь – данные отсутствуют; площадь застройки – данные отсутствуют

(согласно чертежу(ам)
градостроительного плана)

(назначение объекта культурного наследия, общая площадь,
площадь застройки)

Решение Исполкома Ленгорсовета от 27.02.1989 №124

(наименование органа государственной власти, принявшего решение о включении выявленного объекта культурного наследия в реестр, реквизиты этого решения)

регистрационный номер в
реестре

_____ данные отсутствуют

от

_____ данные отсутствуют
(дата)

№

12

(согласно чертежу(ам)
градостроительного плана)

, объект культурного наследия регионального значения
"Могила Жильцова Василия Марковича (1909-1976 гг.)
- Героя Советского Союза"; общая площадь – данные
отсутствуют; площадь застройки – данные отсутствуют

(назначение объекта культурного наследия, общая площадь,
площадь застройки)

Решение Исполкома Ленгорсовета от 27.02.1989 №124

(наименование органа государственной власти, принявшего решение о включении выявленного объекта культурного наследия в реестр, реквизиты этого решения)

регистрационный номер в
реестре

_____ данные отсутствуют

от

_____ данные отсутствуют
(дата)

№

13

(согласно чертежу(ам)
градостроительного плана)

, объект культурного наследия регионального значения
"Братская могила членов экипажа линкора «Марат»,
погибших в период Великой Отечественной войны";
общая площадь – данные отсутствуют; площадь
застройки – данные отсутствуют

(назначение объекта культурного наследия, общая площадь,
площадь застройки)

Решение Исполкома Ленгорсовета от 27.02.1989 №124

(наименование органа государственной власти, принявшего решение о включении выявленного объекта культурного наследия в реестр, реквизиты этого решения)

регистрационный номер в
реестре

_____ данные отсутствуют

от

_____ данные отсутствуют
(дата)

№

14

(согласно чертежу(ам)
градостроительного плана)

, объект культурного наследия регионального значения
"Братская могила моряков старшего лейтенанта Н.И.
Каплунова, старшины 2-й статьи А.Н. Ивченко и
краснофлотца Г.И. Дворянкина, погибших 24.05.43";
общая площадь – данные отсутствуют; площадь
застройки – данные отсутствуют

(назначение объекта культурного наследия, общая площадь,
площадь застройки)

Решение Исполкома Ленгорсовета от 27.02.1989 №124

(наименование органа государственной власти, принявшего решение о включении выявленного объекта культурного наследия в реестр, реквизиты этого решения)

регистрационный номер в реестре _____ данные отсутствуют _____ от _____ данные отсутствуют _____ (дата)

№ 15 , _____
(согласно чертежу(ам) градостроительного плана) _____
выявленный объект культурного наследия "Часовня св. старицы Феодоры (часовня на могиле старицы П.И. Ковригиной)"; общая площадь – данные отсутствуют; площадь застройки – данные отсутствуют
(назначение объекта культурного наследия, общая площадь, площадь застройки)

Приказ КГИОП от 20.02.2001 №15

(наименование органа государственной власти, принявшего решение о включении выявленного объекта культурного наследия в реестр, реквизиты этого решения)

регистрационный номер в реестре _____ данные отсутствуют _____ от _____ данные отсутствуют _____ (дата)

№ 16 , _____
(согласно чертежу(ам) градостроительного плана) _____
выявленный объект культурного наследия "Часовня на могиле Ф.В. Сергеевой (матери св. прав. Иоанна Кронштадтского)"; общая площадь – данные отсутствуют; площадь застройки – данные отсутствуют
(назначение объекта культурного наследия, общая площадь, площадь застройки)

Приказ КГИОП от 20.02.2001 №15

(наименование органа государственной власти, принявшего решение о включении выявленного объекта культурного наследия в реестр, реквизиты этого решения)

регистрационный номер в реестре _____ данные отсутствуют _____ от _____ данные отсутствуют _____ (дата)

4. Информация о расчетных показателях минимально допустимого уровня обеспеченности территории объектами коммунальной, транспортной, социальной инфраструктур и расчетных показателях максимально допустимого уровня территориальной доступности указанных объектов для населения в случае, если земельный участок расположен в границах территории, в отношении которой предусматривается осуществление деятельности по комплексному развитию территории:

Не заполняется

5. Информация об ограничениях использования земельного участка, в том числе если земельный участок полностью или частично расположен в границах зон с особыми условиями использования территорий

1. Прибрежная защитная полоса водного объекта (78:34:0010229:3258/1):

1.1 Земельный участок частично расположен в границах зоны с особыми условиями использования территории, площадь земельного участка, покрываемая зоной с особыми условиями использования территории, составляет 2794 кв. м.

1.2 Ограничения использования земельного участка определяются ст. 65 Водного кодекса

Российской Федерации.

2. Водоохранная зона водного объекта (78:34:0010229:3258/2):

2.1 Земельный участок частично расположен в границах зоны с особыми условиями использования территории, площадь земельного участка, покрываемая зоной с особыми условиями использования территории, составляет 401140 кв. м.

2.2 Ограничения использования земельного участка определяются ст. 65 Водного кодекса Российской Федерации.

3. Охранная зона сетей связи и сооружений связи (78:34:0010229:3258/3):

3.1 Земельный участок частично расположен в границах зоны с особыми условиями использования территории, площадь земельного участка, покрываемая зоной с особыми условиями использования территории, составляет 151 кв. м.

3.2 Строительство в охранных зонах сетей инженерных коммуникаций (или вынос сетей) возможно по согласованию с владельцами этих сетей.

4. Единая зона охраняемого природного ландшафта (78:34:0010229:3258/4):

4.1 Земельный участок частично расположен в границах зоны, площадь земельного участка, покрываемая зоной, составляет 3953 кв. м.

5. Прибрежная защитная полоса водного объекта (78:34:0010229:3258/5):

5.1 Земельный участок частично расположен в границах зоны с особыми условиями использования территории, площадь земельного участка, покрываемая зоной с особыми условиями использования территории, составляет 46060 кв. м.

5.2 Ограничения использования земельного участка определяются ст. 65 Водного кодекса Российской Федерации.

6. Береговая полоса водного объекта (78:34:0010229:3258/6):

6.1 Земельный участок частично расположен в границах зоны, площадь земельного участка, покрываемая зоной, составляет 555 кв. м.

6.2 Использование береговой полосы должно осуществляться в соответствии с законодательством Российской Федерации.

7. Единая зона охраняемого природного ландшафта (78:34:0010229:3258/7):

7.1 Земельный участок частично расположен в границах зоны, площадь земельного участка, покрываемая зоной, составляет 15798 кв. м.

8. Право прохода и проезда (78:34:0010229:3258/8):

8.1 Земельный участок частично расположен в границах зоны, площадь земельного участка, покрываемая зоной, составляет 1697 кв. м.

9. Единая зона регулирования застройки и хозяйственной деятельности (78:34:0010229:3258/9):

9.1 Земельный участок частично расположен в границах зоны, площадь земельного участка, покрываемая зоной, составляет 385318 кв. м.

10. Территория объекта культурного наследия (78:34:0010229:3258/10):

10.1 Земельный участок частично расположен в границах территории объекта культурного наследия, площадь земельного участка, покрываемая территорией объекта культурного наследия, составляет 891 кв. м.

10.2 Ограничения использования земельного участка определяются Федеральным законом от 25.06.2002 №73-ФЗ "Об объектах культурного наследия (памятниках истории и культуры) народов Российской Федерации".

11. Территория объекта культурного наследия (78:34:0010229:3258/11):

11.1 Земельный участок частично расположен в границах территории объекта культурного наследия, площадь земельного участка, покрываемая территорией объекта культурного наследия, составляет 363 кв. м.

11.2 Ограничения использования земельного участка определяются Федеральным законом от 25.06.2002 №73-ФЗ "Об объектах культурного наследия (памятниках истории и культуры) народов Российской Федерации".

12. Территория объекта культурного наследия (78:34:0010229:3258/12):

12.1 Земельный участок частично расположен в границах территории объекта культурного наследия, площадь земельного участка, покрываемая территорией объекта культурного наследия, составляет 249 кв. м.

12.2 Ограничения использования земельного участка определяются Федеральным законом от 25.06.2002 №73-ФЗ "Об объектах культурного наследия (памятниках истории и культуры) народов Российской Федерации".

13. Право прохода (78:34:0010229:3258/13):

13.1 Земельный участок частично расположен в границах зоны, площадь земельного участка, покрываемая зоной, составляет 636 кв. м.

14. Право прохода и проезда (78:34:0010229:3258/14):

14.1 Земельный участок частично расположен в границах зоны, площадь земельного участка, покрываемая зоной, составляет 1238 кв.м.

15. Зона с реестровым номером границы: 78.34.2.209 (78:34:0010229:3258/15):

15.1 Земельный участок частично расположен в границах зоны с особыми условиями использования территории, площадь земельного участка, покрываемая зоной с особыми условиями использования территории, составляет 20068 кв. м.

15.2 Ограничения прав на земельный участок, предусмотренные статьей 56 Земельного кодекса Российской Федерации; Срок действия: не установлен; реквизиты документа-основания: о внесении изменений в Закон Санкт-Петербурга №820-7 от 24 декабря 2008 года от 07.07.2016 №437-83 выдан: Правительство Санкт-Петербурга; Содержание ограничения (обременения): Согласно приложению к Закону Санкт-Петербурга №437-83 от 07.07.2016; Реестровый номер границы: 78.34.2.209.

16. Зона с реестровым номером границы: 78.34.2.317 (78:34:0010229:3258/16):

16.1 Земельный участок частично расположен в границах зоны с особыми условиями использования территории, площадь земельного участка, покрываемая зоной с особыми условиями использования территории, составляет 9392 кв. м.

16.2 Ограничения прав на земельный участок, предусмотренные статьей 56 Земельного кодекса Российской Федерации; Срок действия: не установлен; реквизиты документа-основания: распоряжение "Об утверждении местоположения береговой линии (границы водного объекта), границы водоохранной зоны и границы прибрежной защитной полосы ручья без названия (ИД 762) на территории Санкт-Петербурга от 22.01.2019 №15-р выдан: Комитет по природопользованию, охране окружающей среды и обеспечению экологической безопасности; Содержание ограничения (обременения): В соответствии со статьей 65 Водного кодекса Российской Федерации от 03.06.2006г. №74-ФЗ; Реестровый номер границы: 78.34.2.317.

17. Зона с реестровым номером границы: 78.34.2.318 (78:34:0010229:3258/17):

17.1 Земельный участок частично расположен в границах зоны с особыми условиями использования территории, площадь земельного участка, покрываемая зоной с особыми условиями использования территории, составляет 9392 кв. м.

17.2 Ограничения прав на земельный участок, предусмотренные статьей 56 Земельного

кодекса Российской Федерации; Срок действия: не установлен; реквизиты документа-основания: распоряжение "Об утверждении местоположения береговой линии (границы водного объекта), границы водоохранной зоны и границы прибрежной защитной полосы ручья без названия (ИД 762) на территории Санкт-Петербурга от 22.01.2019 №15-р выдан: Комитет по природопользованию, охране окружающей среды и обеспечению экологической безопасности; Содержание ограничения (обременения): В соответствии со статьей 65 Водного кодекса Российской Федерации от 03.06.2006г. №74-ФЗ; Реестровый номер границы: 78.34.2.318.

18. Водоохранная зона ручья без названия (ИД 762) (78:34:0010229:3258/18):

18.1 Земельный участок частично расположен в границах зоны с особыми условиями использования территории, площадь земельного участка, покрываемая зоной с особыми условиями использования территории, составляет 9392 кв. м.

18.2 Ограничения прав на земельный участок, предусмотренные статьей 56 Земельного кодекса Российской Федерации; Срок действия: не установлен; реквизиты документа-основания: распоряжение "Об утверждении местоположения береговой линии (границы водного объекта), границы водоохранной зоны и границы прибрежной защитной полосы ручья без названия (ИД 762) на территории Санкт-Петербурга от 22.01.2019 №15-р выдан: Комитет по природопользованию, охране окружающей среды и обеспечению экологической безопасности Правительства Санкт-Петербурга; Содержание ограничения (обременения): В границах водоохранной зоны запрещается: 1) использование сточных вод в целях регулирования плодородия почв; 2) размещение кладбищ, скотомогильников, объектов размещения отходов производства и потребления, химических, взрывчатых, токсичных, отравляющих и ядовитых веществ, пунктов захоронения радиоактивных отходов; 3) осуществление авиационных мер по борьбе с вредными организмами; 4) движение и стоянка транспортных средств (кроме специальных транспортных средств), за исключением их движения по дорогам и стоянки на дорогах и в специально оборудованных местах, имеющих твердое покрытие; 5) строительство и реконструкция автозаправочных станций, складов горюче-смазочных материалов (за исключением случаев, если автозаправочные станции, склады горюче-смазочных материалов размещены на территориях портов, инфраструктуры внутренних водных путей, в том числе баз (сооружений) для стоянки маломерных судов, объектов органов федеральной службы безопасности), станций технического обслуживания, используемых для технического осмотра и ремонта транспортных средств, осуществление мойки транспортных средств; 6) размещение специализированных хранилищ пестицидов и агрохимикатов, применение пестицидов и агрохимикатов; 7) сброс сточных, в том числе дренажных, вод; 8) разведка и добыча общераспространенных полезных ископаемых (за исключением случаев, если разведка и добыча общераспространенных полезных ископаемых осуществляются пользователями недр, осуществляющими разведку и добычу иных видов полезных ископаемых, в границах предоставленных им в соответствии с законодательством Российской Федерации о недрах горных отводов и (или) геологических отводов на основании утвержденного технического проекта в соответствии со статьей 19.1 Закона Российской Федерации от 21 февраля 1992 года №2395-1 "О недрах").; Реестровый номер границы: 78:34-6.220; Вид объекта реестра границ: Зона с особыми условиями использования территории; Вид зоны по документу: Водоохранная зона ручья без названия (ИД 762); Тип зоны: Водоохранная зона.

19. Прибрежная защитная полоса ручья без названия (ИД 762) (78:34:0010229:3258/19):

19.1 Земельный участок частично расположен в границах зоны с особыми условиями использования территории, площадь земельного участка, покрываемая зоной с особыми условиями использования территории, составляет 9392 кв. м.

19.2 Ограничения прав на земельный участок, предусмотренные статьей 56 Земельного кодекса Российской Федерации; Срок действия: не установлен; реквизиты документа-основания: распоряжение "Об утверждении местоположения береговой линии (границы водного объекта), границы водоохранной зоны и границы прибрежной защитной полосы

ручья без названия (ИД 762) на территории Санкт-Петербурга от 22.01.2019 №15-р выдан: Комитет по природопользованию, охране окружающей среды и обеспечению экологической безопасности Правительства Санкт-Петербурга; Содержание ограничения (обременения): В границах прибрежных защитных полос запрещается: 1) использование сточных вод в целях регулирования плодородия почв; 2) размещение кладбищ, скотомогильников, объектов размещения отходов производства и потребления, химических, взрывчатых, токсичных, отравляющих и ядовитых веществ, пунктов захоронения радиоактивных отходов; 3) осуществление авиационных мер по борьбе с вредными организмами; 4) движение и стоянка транспортных средств (кроме специальных транспортных средств), за исключением их движения по дорогам и стоянки на дорогах и в специально оборудованных местах, имеющих твердое покрытие; 5) строительство и реконструкция автозаправочных станций, складов горюче-смазочных материалов (за исключением случаев, если автозаправочные станции, склады горюче-смазочных материалов размещены на территориях портов, инфраструктуры внутренних водных путей, в том числе баз (сооружений) для стоянки маломерных судов, объектов органов федеральной службы безопасности), станций технического обслуживания, используемых для технического осмотра и ремонта транспортных средств, осуществление мойки транспортных средств; 6) размещение специализированных хранилищ пестицидов и агрохимикатов, применение пестицидов и агрохимикатов; 7) сброс сточных, в том числе дренажных, вод; 8) разведка и добыча общераспространенных полезных ископаемых (за исключением случаев, если разведка и добыча общераспространенных полезных ископаемых осуществляются пользователями недр, осуществляющими разведку и добычу иных видов полезных ископаемых, в границах предоставленных им в соответствии с законодательством Российской Федерации о недрах горных отводов и (или) геологических отводов на основании утвержденного технического проекта в соответствии со статьей 19.1 Закона Российской Федерации от 21 февраля 1992 года №2395-1 "О недрах"); 9) распашка земель; 10) размещение отвалов размываемых грунтов; 11) выпас сельскохозяйственных животных и организация для них летних лагерей, ванн.; Реестровый номер границы: 78:34-6.181; Вид объекта реестра границ: Зона с особыми условиями использования территории; Вид зоны по документу: Прибрежная защитная полоса ручья без названия (ИД 762); Тип зоны: Прибрежная защитная полоса.

20. Часть прибрежной защитной полосы Балтийского моря на территории Санкт-Петербурга в границах Кронштадтского района (78:34:0010229:3258/20):

20.1 Земельный участок частично расположен в границах зоны с особыми условиями использования территории, площадь земельного участка, покрываемая зоной с особыми условиями использования территории, составляет 2121 кв. м.

20.2 Ограничения прав на земельный участок, предусмотренные статьей 56 Земельного кодекса Российской Федерации; Срок действия: не установлен; реквизиты документа-основания: распоряжение от 10.10.2021 №115 выдан: Невско-Ладожское бассейновое водное управление Федерального агентства водных ресурсов ; Содержание ограничения (обременения): В соответствии с ч.15 и ч.17 ст.65 Водного кодекса Российской Федерации от 03 июня 2006 года №74-ФЗ в границах прибрежных защитных полос запрещается: 1) использование сточных вод в целях регулирования плодородия почв; 2) размещение кладбищ, скотомогильников, объектов размещения отходов производства и потребления, химических, взрывчатых, токсичных, отравляющих и ядовитых веществ, пунктов захоронения радиоактивных отходов; 3) осуществление авиационных мер по борьбе с вредными организмами; 4) движение и стоянка транспортных средств (кроме специальных транспортных средств), за исключением их движения по дорогам и стоянки на дорогах и в специально оборудованных местах, имеющих твердое покрытие; 5) строительство и реконструкция автозаправочных станций, складов горюче-смазочных материалов (за исключением случаев, если автозаправочные станции, склады горюче-смазочных материалов размещены на территориях портов, инфраструктуры внутренних водных путей, в том числе баз (сооружений) для стоянки маломерных судов, объектов органов федеральной службы безопасности), станций технического обслуживания, используемых для технического осмотра

и ремонта транспортных средств, осуществление мойки транспортных средств; б) размещение специализированных хранилищ пестицидов и агрохимикатов, применение пестицидов и агрохимикатов; 7) сброс сточных, в том числе дренажных, вод; 8) разведка и добыча общераспространенных полезных ископаемых (за исключением случаев, если разведка и добыча общераспространенных полезных ископаемых осуществляются пользователями недр, осуществляющими разведку и добычу иных видов полезных ископаемых, в границах предоставленных им в соответствии с законодательством Российской Федерации о недрах горных отводов и (или) геологических отводов на основании утвержденного технического проекта в соответствии со статьей 19.1 Закона Российской Федерации от 21 февраля 1992 года №2395-1 "О недрах"). 9) распашка земель; 10) размещение отвалов размываемых грунтов; 11) выпас сельскохозяйственных животных и организация для них летних лагерей, ванн.; Реестровый номер границы: 78:00-6.511; Вид объекта реестра границ: Зона с особыми условиями использования территории; Вид зоны по документу: Часть прибрежной защитной полосы Балтийского моря на территории Санкт-Петербурга в границах Кронштадтского района; Тип зоны: Прибрежная защитная полоса.

21. Часть водоохранной зоны Балтийского моря на территории Санкт-Петербурга в границах Кронштадтского района (78:34:0010229:3258/21):

21.1 Земельный участок частично расположен в границах зоны с особыми условиями использования территории, площадь земельного участка, покрываемая зоной с особыми условиями использования территории, составляет 379134 кв. м.

21.2 Ограничения прав на земельный участок, предусмотренные статьей 56 Земельного кодекса Российской Федерации; Срок действия: не установлен; реквизиты документа-основания: распоряжение от 10.10.2021 №115 выдан: Невско-Ладожское бассейновое водное управление Федерального агентства водных ресурсов ; Содержание ограничения (обременения): В соответствии с ч.15 и ч.16 ст.65 Водного кодекса Российской Федерации от 03 июня 2006 года №74-ФЗ в границах водоохранных зон запрещается: 1) использование сточных вод в целях регулирования плодородия почв; 2) размещение кладбищ, скотомогильников, объектов размещения отходов производства и потребления, химических, взрывчатых, токсичных, отравляющих и ядовитых веществ, пунктов захоронения радиоактивных отходов; 3) осуществление авиационных мер по борьбе с вредными организмами; 4) движение и стоянка транспортных средств (кроме специальных транспортных средств), за исключением их движения по дорогам и стоянки на дорогах и в специально оборудованных местах, имеющих твердое покрытие; 5) строительство и реконструкция автозаправочных станций, складов горюче-смазочных материалов (за исключением случаев, если автозаправочные станции, склады горюче-смазочных материалов размещены на территориях портов, инфраструктуры внутренних водных путей, в том числе баз (сооружений) для стоянки маломерных судов, объектов органов федеральной службы безопасности), станций технического обслуживания, используемых для технического осмотра и ремонта транспортных средств, осуществление мойки транспортных средств; б) размещение специализированных хранилищ пестицидов и агрохимикатов, применение пестицидов и агрохимикатов; 7) сброс сточных, в том числе дренажных, вод; 8) разведка и добыча общераспространенных полезных ископаемых (за исключением случаев, если разведка и добыча общераспространенных полезных ископаемых осуществляются пользователями недр, осуществляющими разведку и добычу иных видов полезных ископаемых, в границах предоставленных им в соответствии с законодательством Российской Федерации о недрах горных отводов и (или) геологических отводов на основании утвержденного технического проекта в соответствии со статьей 19.1 Закона Российской Федерации от 21 февраля 1992 года №2395-1 "О недрах"). В границах водоохранных зон допускаются проектирование, строительство, реконструкция, ввод в эксплуатацию, эксплуатация хозяйственных и иных объектов при условии оборудования таких объектов сооружениями, обеспечивающими охрану водных объектов от загрязнения, засорения, заиления и истощения вод в соответствии с водным законодательством и законодательством в области охраны окружающей среды.; Реестровый номер границы: 78:00-6.512; Вид объекта реестра границ: Зона с особыми

условиями использования территории; Вид зоны по документу: Часть водоохранной зоны Балтийского моря на территории Санкт-Петербурга в границах Кронштадтского района ; Тип зоны: Водоохранная зона.

22. Охранная зона объекта электросетевого хозяйства - здание трансформаторной подстанции № 88 (инв. № 865105539) (78:34:0010229:3258/22):

22.1 Земельный участок частично расположен в границах зоны с особыми условиями использования территории, площадь земельного участка, покрываемая зоной с особыми условиями использования территории, составляет 524 кв. м.

22.2 Ограничения прав на земельный участок, предусмотренные статьей 56 Земельного кодекса Российской Федерации; Срок действия: не установлен; реквизиты документа-основания: постановление "О порядке установления охранных зон объектов электросетевого хозяйства и особых условий использования земельных участков, расположенных в границах таких зон" от 24.02.2009 №160; Содержание ограничения (обременения): Ограничения предусмотрены п.8-11, раздела III Правил установления охранных зон объектов электросетевого хозяйства и особых условий использования земельных участков, расположенных в границах таких зон, утв. Постановлением Правительства РФ от 24.02.2009 №160 «О порядке установления охранных зон объектов электросетевого хозяйства и особых условий использования земельных участков, расположенных в границах таких зон»" (ред. от 21.12.2018). 8. В охранных зонах запрещается осуществлять любые действия, которые могут нарушить безопасную работу объектов электросетевого хозяйства, в том числе привести к их повреждению или уничтожению, и (или) повлечь причинение вреда жизни, здоровью граждан и имуществу физических или юридических лиц, а также повлечь нанесение экологического ущерба и возникновение пожаров, в т.ч.: а) набрасывать на провода и опоры воздушных линий электропередачи посторонние предметы, а также подниматься на опоры воздушных линий электропередачи; б) размещать любые объекты и предметы (материалы) в пределах созданных в соответствии с требованиями нормативно-технических документов проходов и подъездов для доступа к объектам электросетевого хозяйства, а также проводить любые работы и возводить сооружения, которые могут препятствовать доступу к объектам электросетевого хозяйства, без создания необходимых для такого доступа проходов и подъездов; в) находиться в пределах огороженной территории и помещениях распределительных устройств и подстанций, открывать двери и люки распределительных устройств и подстанций, производить переключения и подключения в электрических сетях (указанное требование не распространяется на работников, занятых выполнением разрешенных в установленном порядке работ), разводить огонь в пределах охранных зон вводных и распределительных устройств и подстанций, воздушных линий электропередачи, а также в охранных зонах кабельных линий электропередачи; г) размещать свалки; д) производить работы ударными механизмами, сбрасывать тяжести массой свыше 5 тонн, производить сброс и слив едких и коррозионных веществ и горюче-смазочных материалов (в охранных зонах подземных кабельных линий электропередачи). 9. В охранных зонах, установленных для объектов электросетевого хозяйства напряжением свыше 1000 вольт запрещается: а) складировать или размещать хранилища любых, в том числе горюче-смазочных, материалов; б) размещать детские и спортивные площадки, стадионы, рынки, торговые точки, полевые станы, загоны для скота, гаражи и стоянки всех видов машин и механизмов, проводить любые мероприятия, связанные с большим скоплением людей, не занятых выполнением разрешенных в установленном порядке работ (в охранных зонах воздушных линий электропередачи); г) бросать якоря с судов и осуществлять их проход с отданными якорями, цепями, лотами, волокушами и тралами (в охранных зонах подводных кабельных линий электропередачи); д) осуществлять проход судов с поднятыми стрелами кранов и других механизмов (в охранных зонах воздушных линий электропередачи). 10. В пределах охранных зон без письменного решения о согласовании сетевых организаций юридическим и физическим лицам запрещаются: а) строительство, капитальный ремонт, реконструкция или снос зданий и сооружений; б) горные, взрывные, мелиоративные работы, в том числе связанные с временным затоплением земель; в) посадка и вырубка деревьев и

кустарников; г) дноуглубительные, землечерпальные и погрузочно-разгрузочные работы, добыча рыбы, других водных животных и растений придонными орудиями лова, устройство водоемов, колка и заготовка льда (в охранных зонах подводных кабельных линий электропередачи); д) проход судов, у которых расстояние по вертикали от верхнего крайнего габарита с грузом или без груза до нижней точки провеса проводов переходов воздушных линий электропередачи через водоемы менее минимально допустимого расстояния, в том числе с учетом максимального уровня подъема воды при паводке; е) проезд машин и механизмов, имеющих общую высоту с грузом или без груза от поверхности дороги более 4,5 метра (в охранных зонах воздушных линий электропередачи); ж) земляные работы на глубине более 0,3 метра (на вспахиваемых землях на глубине более 0,45 метра), а также планировка грунта (в охранных зонах подземных кабельных линий электропередачи); з) полив сельскохозяйственных культур в случае, если высота струи воды может составить свыше 3 метров (в охранных зонах воздушных линий электропередачи); и) полевые сельскохозяйственные работы с применением сельскохозяйственных машин и оборудования высотой более 4 метров (в охранных зонах воздушных линий электропередачи) или полевые сельскохозяйственные работы, связанные с вспашкой земли (в охранных зонах кабельных линий электропередачи).

11. В охранных зонах, установленных для объектов электросетевого хозяйства напряжением до 1000 вольт, без письменного решения о согласовании сетевых организаций запрещается: а) размещать детские и спортивные площадки, стадионы, рынки, торговые точки, полевые станы, загоны для скота, гаражи и стоянки всех видов машин и механизмов, садовые, огородные земельные участки и иные объекты недвижимости, расположенные в границах территории ведения гражданами садоводства или огородничества для собственных нужд, объекты жилищного строительства, в том числе индивидуального (в охранных зонах воздушных линий электропередачи); б) складировать или размещать хранилища любых, в том числе горюче-смазочных, материалов; в) устраивать причалы для стоянки судов, барж и плавучих кранов, бросать якоря с судов и осуществлять их проход с отданными якорями, цепями, лотами, волокушами и тралами (в охранных зонах подводных кабельных линий электропередачи).; Реестровый номер границы: 78:34-6.1089; Вид объекта реестра границ: Зона с особыми условиями использования территории; Вид зоны по документу: Охранная зона объекта электросетевого хозяйства - здание трансформаторной подстанции № 88 (инв. № 865105539); Тип зоны: Охранная зона инженерных коммуникаций.

23. Охранная зона объекта электросетевого хозяйства - КЛ 1 кв. ТП-88оп - ТП-31 (инв. № 865106196) (78:34:0010229:3258/23):

23.1 Земельный участок частично расположен в границах зоны с особыми условиями использования территории, площадь земельного участка, покрываемая зоной с особыми условиями использования территории, составляет 322 кв. м.

23.2 Ограничения прав на земельный участок, предусмотренные статьей 56 Земельного кодекса Российской Федерации; Срок действия: не установлен; реквизиты документа-основания: постановление Правительства РФ «О порядке установления охранных зон объектов электросетевого хозяйства и особых условий использования земельных участков, расположенных в границах таких зон» от 24.02.2009 №160 выдан: Правительство Российской Федерации; приказ от 16.04.2009 №173 выдан: Министерство обороны Российской Федерации; Содержание ограничения (обременения): Ограничения предусмотрены п. 8-11, раздела III Правил установления охранных зон объектов электросетевого хозяйства и особых условий использования земельных участков, расположенных в границах таких зон, утв. Постановлением Правительства РФ от 24.02.2009 №160 «О порядке установления охранных зон объектов электросетевого хозяйства и особых условий использования земельных участков, расположенных в границах таких зон» (ред. от 21.12.2018). 8. В охранных зонах запрещается осуществлять любые действия, которые могут нарушить безопасную работу объектов электросетевого хозяйства, в том числе привести к их повреждению или уничтожению, и (или) повлечь причинение вреда жизни, здоровью граждан и имуществу физических или юридических лиц, а также повлечь нанесение экологического ущерба и возникновение пожаров, в том числе: а) набрасывать на провода и опоры воздушных линий

электропередачи посторонние предметы, а также подниматься на опоры воздушных линий электропередачи; б) размещать любые объекты и предметы (материалы) в пределах созданных в соответствии с требованиями нормативно-технических документов проходов и подъездов для доступа к объектам электросетевого хозяйства, а также проводить любые работы и возводить сооружения, которые могут препятствовать доступу к объектам электросетевого хозяйства, без создания необходимых для такого доступа проходов и подъездов; в) находиться в пределах огороженной территории и помещениях распределительных устройств и подстанций, открывать двери и люки распределительных устройств и подстанций, производить переключения и подключения в электрических сетях (указанное требование не распространяется на работников, занятых выполнением разрешенных в установленном порядке работ), разводить огонь в пределах охранных зон вводных и распределительных устройств и подстанций, воздушных линий электропередачи, а также в охранных зонах кабельных линий электропередачи; г) размещать свалки; д) производить работы ударными механизмами, сбрасывать тяжести массой свыше 5 тонн, производить сброс и слив едких и коррозионных веществ и горюче-смазочных материалов (в охранных зонах подземных кабельных линий электропередачи).

9. В охранных зонах, установленных для объектов электросетевого хозяйства напряжением свыше 1000 вольт, помимо действий, предусмотренных пунктом 8 настоящих Правил, запрещается: а) складировать или размещать хранилища любых, в том числе горюче-смазочных, материалов; б) размещать детские и спортивные площадки, стадионы, рынки, торговые точки, полевые станы, загоны для скота, гаражи и стоянки всех видов машин и механизмов, проводить любые мероприятия, связанные с большим скоплением людей, не занятых выполнением разрешенных в установленном порядке работ (в охранных зонах воздушных линий электропередачи); в) использовать (запускать) любые летательные аппараты, в том числе воздушных змеев, спортивные модели летательных аппаратов (в охранных зонах воздушных линий электропередачи); г) бросать якоря с судов и осуществлять их проход с отданными якорями, цепями, лотами, волокушами и тралами (в охранных зонах подводных кабельных линий электропередачи); д) осуществлять проход судов с поднятыми стрелами кранов и других механизмов (в охранных зонах воздушных линий электропередачи).

10. В пределах охранных зон без письменного решения о согласовании сетевых организаций юридическим и физическим лицам запрещаются: а) строительство, капитальный ремонт, реконструкция или снос зданий и сооружений; б) горные, взрывные, мелиоративные работы, в том числе связанные с временным затоплением земель; в) посадка и вырубка деревьев и кустарников; г) дноуглубительные, землечерпальные и погрузочно-разгрузочные работы, добыча рыбы, других водных животных и растений придонными орудиями лова, устройство водоемов, колка и заготовка льда (в охранных зонах подводных кабельных линий электропередачи); д) проход судов, у которых расстояние по вертикали от верхнего крайнего габарита с грузом или без груза до нижней точки провеса проводов переходов воздушных линий электропередачи через водоемы менее минимально допустимого расстояния, в том числе с учетом максимального уровня подъема воды при паводке; е) проезд машин и механизмов, имеющих общую высоту с грузом или без груза от поверхности дороги более 4,5 метра (в охранных зонах воздушных линий электропередачи); ж) земляные работы на глубине более 0,3 метра (на вспахиваемых землях на глубине более 0,45 метра), а также планировка грунта (в охранных зонах подземных кабельных линий электропередачи); з) полив сельскохозяйственных культур в случае, если высота струи воды может составить свыше 3 метров (в охранных зонах воздушных линий электропередачи); и) полевые сельскохозяйственные работы с применением сельскохозяйственных машин и оборудования высотой более 4 метров (в охранных зонах воздушных линий электропередачи) или полевые сельскохозяйственные работы, связанные с вспашкой земли (в охранных зонах кабельных линий электропередачи).

11. В охранных зонах, установленных для объектов электросетевого хозяйства напряжением до 1000 вольт, помимо действий, предусмотренных пунктом 8 настоящих Правил, без письменного решения о согласовании сетевых организаций запрещается: а) размещать детские и спортивные площадки, стадионы, рынки, торговые точки, полевые станы, загоны для скота, гаражи и стоянки всех видов машин и механизмов, садовые, огородные земельные участки и иные объекты недвижимости, расположенные в

границах территории ведения гражданами садоводства или огородничества для собственных нужд, объекты жилищного строительства, в том числе индивидуального (в охранных зонах воздушных линий электропередачи); б) складировать или размещать хранилища любых, в том числе горюче-смазочных, материалов; в) устраивать причалы для стоянки судов, барж и плавучих кранов, бросать якоря с судов и осуществлять их проход с отданными якорями, цепями, лотами, волокушами и тралами (в охранных зонах подводных кабельных линий электропередачи).; Реестровый номер границы: 78:34-6.1318; Вид объекта реестра границ: Зона с особыми условиями использования территории; Вид зоны по документу: Охранная зона объекта электросетевого хозяйства - КЛ 1 кв. ТП-88оп - ТП-31 (инв. № 865106196) ; Тип зоны: Охранная зона инженерных коммуникаций.

24. Охранная зона объекта электросетевого хозяйства - КЛ 1 кв. ТП-88оп - ТП-59авр (инв. № 865106194) (78:34:0010229:3258/24):

24.1 Земельный участок частично расположен в границах зоны с особыми условиями использования территории, площадь земельного участка, покрываемая зоной с особыми условиями использования территории, составляет 321 кв. м.

24.2 Ограничения прав на земельный участок, предусмотренные статьей 56 Земельного кодекса Российской Федерации; Срок действия: не установлен; реквизиты документа-основания: постановление Правительства РФ «О порядке установления охранных зон объектов электросетевого хозяйства и особых условий использования земельных участков, расположенных в границах таких зон» от 24.02.2009 №160 выдан: Правительство Российской Федерации; приказ от 16.04.2009 №173 выдан: Министерство обороны Российской Федерации; Содержание ограничения (обременения): Ограничения предусмотрены п. 8-11, раздела III Правил установления охранных зон объектов электросетевого хозяйства и особых условий использования земельных участков, расположенных в границах таких зон, утв. Постановлением Правительства РФ от 24.02.2009 №160 «О порядке установления охранных зон объектов электросетевого хозяйства и особых условий использования земельных участков, расположенных в границах таких зон» (ред. от 21.12.2018). 8. В охранных зонах запрещается осуществлять любые действия, которые могут нарушить безопасную работу объектов электросетевого хозяйства, в том числе привести к их повреждению или уничтожению, и (или) повлечь причинение вреда жизни, здоровью граждан и имуществу физических или юридических лиц, а также повлечь нанесение экологического ущерба и возникновение пожаров, в том числе: а) набрасывать на провода и опоры воздушных линий электропередачи посторонние предметы, а также подниматься на опоры воздушных линий электропередачи; б) размещать любые объекты и предметы (материалы) в пределах созданных в соответствии с требованиями нормативно-технических документов проходов и подъездов для доступа к объектам электросетевого хозяйства, а также проводить любые работы и возводить сооружения, которые могут препятствовать доступу к объектам электросетевого хозяйства, без создания необходимых для такого доступа проходов и подъездов; в) находиться в пределах огороженной территории и помещениях распределительных устройств и подстанций, открывать двери и люки распределительных устройств и подстанций, производить переключения и подключения в электрических сетях (указанное требование не распространяется на работников, занятых выполнением разрешенных в установленном порядке работ), разводить огонь в пределах охранных зонах вводных и распределительных устройств и подстанций, воздушных линий электропередачи, а также в охранных зонах кабельных линий электропередачи; г) размещать свалки; д) производить работы ударными механизмами, сбрасывать тяжести массой свыше 5 тонн, производить сброс и слив едких и коррозионных веществ и горюче-смазочных материалов (в охранных зонах подземных кабельных линий электропередачи). 9. В охранных зонах, установленных для объектов электросетевого хозяйства напряжением свыше 1000 вольт, помимо действий, предусмотренных пунктом 8 настоящих Правил, запрещается: а) складировать или размещать хранилища любых, в том числе горюче-смазочных, материалов; б) размещать детские и спортивные площадки, стадионы, рынки, торговые точки, полевые станы, загоны для скота, гаражи и стоянки всех видов машин и механизмов, проводить любые мероприятия, связанные

с большим скоплением людей, не занятых выполнением разрешенных в установленном порядке работ (в охранных зонах воздушных линий электропередачи); в) использовать (запускать) любые летательные аппараты, в том числе воздушных змеев, спортивные модели летательных аппаратов (в охранных зонах воздушных линий электропередачи); г) бросать якоря с судов и осуществлять их проход с отданными якорями, цепями, лотами, волокушами и тралами (в охранных зонах подводных кабельных линий электропередачи); д) осуществлять проход судов с поднятыми стрелами кранов и других механизмов (в охранных зонах воздушных линий электропередачи). 10. В пределах охранных зон без письменного решения о согласовании сетевых организаций юридическим и физическим лицам запрещаются: а) строительство, капитальный ремонт, реконструкция или снос зданий и сооружений; б) горные, взрывные, мелиоративные работы, в том числе связанные с временным затоплением земель; в) посадка и вырубка деревьев и кустарников; г) дноуглубительные, землечерпальные и погрузочно-разгрузочные работы, добыча рыбы, других водных животных и растений придонными орудиями лова, устройство водоемов, колка и заготовка льда (в охранных зонах подводных кабельных линий электропередачи); д) проход судов, у которых расстояние по вертикали от верхнего крайнего габарита с грузом или без груза до нижней точки провеса проводов переходов воздушных линий электропередачи через водоемы менее минимально допустимого расстояния, в том числе с учетом максимального уровня подъема воды при паводке; е) проезд машин и механизмов, имеющих общую высоту с грузом или без груза от поверхности дороги более 4,5 метра (в охранных зонах воздушных линий электропередачи); ж) земляные работы на глубине более 0,3 метра (на вспахиваемых землях на глубине более 0,45 метра), а также планировка грунта (в охранных зонах подземных кабельных линий электропередачи); з) полив сельскохозяйственных культур в случае, если высота струи воды может составить свыше 3 метров (в охранных зонах воздушных линий электропередачи); и) полевые сельскохозяйственные работы с применением сельскохозяйственных машин и оборудования высотой более 4 метров (в охранных зонах воздушных линий электропередачи) или полевые сельскохозяйственные работы, связанные с вспашкой земли (в охранных зонах кабельных линий электропередачи). 11. В охранных зонах, установленных для объектов электросетевого хозяйства напряжением до 1000 вольт, помимо действий, предусмотренных пунктом 8 настоящих Правил, без письменного решения о согласовании сетевых организаций запрещается: а) размещать детские и спортивные площадки, стадионы, рынки, торговые точки, полевые станы, загоны для скота, гаражи и стоянки всех видов машин и механизмов, садовые, огородные земельные участки и иные объекты недвижимости, расположенные в границах территории ведения гражданами садоводства или огородничества для собственных нужд, объекты жилищного строительства, в том числе индивидуального (в охранных зонах воздушных линий электропередачи); б) складировать или размещать хранилища любых, в том числе горюче-смазочных, материалов; в) устраивать причалы для стоянки судов, барж и плавучих кранов, бросать якоря с судов и осуществлять их проход с отданными якорями, цепями, лотами, волокушами и тралами (в охранных зонах подводных кабельных линий электропередачи).; Реестровый номер границы: 78:34-6.1319; Вид объекта реестра границ: Зона с особыми условиями использования территории; Вид зоны по документу: Охранная зона объекта электросетевого хозяйства - КЛ 1 кв. ТП-88оп - ТП-59авр (инв. № 865106194); Тип зоны: Охранная зона инженерных коммуникаций.

25. Территория объекта культурного наследия регионального значения "Могила Жильцова Василия Марковича (1909-1976 гг.) - Героя Советского Союза" (78:34:0010229:3258/25):

25.1 Земельный участок частично расположен в границах территории объекта культурного наследия, площадь земельного участка, покрываемая территорией объекта культурного наследия, составляет 17 кв. м.

25.2 Ограничения прав на земельный участок, предусмотренные статьей 56 Земельного кодекса Российской Федерации; Срок действия: не установлен; реквизиты документа-основания: распоряжение Комитета по государственному контролю, использованию и охране памятников истории и культуры Правительства Санкт-Петербурга от 25.11.2022 №504-рп выдан: Комитет по государственному контролю, использованию и охране памятников истории

и культуры Правительства Санкт-Петербурга; Содержание ограничения (обременения): 1. На территории объекта культурного наследия запрещаются: строительство объектов капитального строительства и увеличение объемно-пространственных характеристик существующих на территории объекта культурного наследия объектов капитального строительства; проведение земляных, строительных, мелиоративных и иных работ, за исключением работ по сохранению объекта культурного наследия или его отдельных элементов, сохранению историко-градостроительной или природной среды объекта культурного наследия. 2. На территории объекта культурного наследия разрешается ведение хозяйственной деятельности, не противоречащей требованиям обеспечения сохранности объекта культурного наследия и позволяющей обеспечить функционирование объекта культурного наследия в современных условиях. 3. Требования к осуществлению деятельности в границах территории объекта культурного наследия и требования к содержанию использования территории объекта культурного наследия устанавливаются законодательством Российской Федерации и Санкт-Петербурга об объектах культурного наследия.; Реестровый номер границы: 78:34-8.240; Вид объекта реестра границ: Территория объекта культурного наследия; Вид зоны по документу: Территория объекта культурного наследия регионального значения "Могила Жильцова Василия Марковича (1909-1976 гг.) - Героя Советского Союза"; Тип зоны: Территория объекта культурного наследия.

26. Территория объекта культурного наследия регионального значения "Братская могила авиаторов ВВС Краснознаменного Балтийского Флота, погибших в период Великой Отечественной войны (две)" (78:34:0010229:3258/26):

26.1 Земельный участок частично расположен в границах территории объекта культурного наследия, площадь земельного участка, покрываемая территорией объекта культурного наследия, составляет 891 кв. м.

26.2 Ограничения прав на земельный участок, предусмотренные статьей 56 Земельного кодекса Российской Федерации; Срок действия: не установлен; реквизиты документа-основания: распоряжение Комитета по государственному контролю, использованию и охране памятников истории и культуры Правительства Санкт-Петербурга от 08.11.2022 №449-рп выдан: Комитет по государственному контролю, использованию и охране памятников истории и культуры Правительства Санкт-Петербурга; Содержание ограничения (обременения): 1. На территории объекта культурного наследия запрещается строительство объектов капитального строительства и увеличение объемно-пространственных характеристик, существующих на территории памятника или ансамбля объектов капитального строительства; проведение земляных, строительных, мелиоративных и иных работ, за исключением работ по сохранению объекта культурного наследия или его отдельных элементов, сохранению историко-градостроительной или природной среды объекта культурного наследия. 2. На территории объекта культурного наследия разрешается ведение хозяйственной деятельности, не противоречащей требованиям обеспечения сохранности объекта культурного наследия и позволяющей обеспечить функционирование объекта культурного наследия в современных условиях. 3. Требования к осуществлению деятельности в границах территории объекта культурного наследия и требования к содержанию и использованию территории объекта культурного наследия устанавливаются законодательством Российской Федерации и Санкт-Петербурга об объектах культурного наследия. Реестровый номер границы: 78:34-8.290; Вид объекта реестра границ: Территория объекта культурного наследия; Вид зоны по документу: Территория объекта культурного наследия регионального значения "Братская могила авиаторов ВВС Краснознаменного Балтийского Флота, погибших в период Великой Отечественной войны (две)"; Тип зоны: Территория объекта культурного наследия.

27. Зона затопления:

27.1 Земельный участок частично расположен в границах зоны с особыми условиями использования территории.

27.2 Ограничения использования земельного участка определяются ст. 67.1. Водного кодекса Российской Федерации.

В границах зон затопления, подтопления запрещаются:

- 1) строительство объектов капитального строительства, не обеспеченных сооружениями и (или) методами инженерной защиты территорий и объектов от негативного воздействия вод;
- 2) использование сточных вод в целях повышения почвенного плодородия;
- 3) размещение кладбищ, скотомогильников, объектов размещения отходов производства и потребления, химических, взрывчатых, токсичных, отравляющих веществ, пунктов хранения и захоронения радиоактивных отходов;
- 4) осуществление авиационных мер по борьбе с вредными организмами.

28. Зона подтопления:

28.1 Земельный участок частично расположен в границах зоны с особыми условиями использования территории.

28.2 Ограничения использования земельного участка определяются ст. 67.1. Водного кодекса Российской Федерации.

В границах зон затопления, подтопления запрещаются:

- 1) строительство объектов капитального строительства, не обеспеченных сооружениями и (или) методами инженерной защиты территорий и объектов от негативного воздействия вод;
- 2) использование сточных вод в целях повышения почвенного плодородия;
- 3) размещение кладбищ, скотомогильников, объектов размещения отходов производства и потребления, химических, взрывчатых, токсичных, отравляющих веществ, пунктов хранения и захоронения радиоактивных отходов;
- 4) осуществление авиационных мер по борьбе с вредными организмами.

29. Рыбоохранная зона:

29.1 Земельный участок частично расположен в границах зоны с особыми условиями использования территории.

29.2 Ограничения использования земельного участка определяются Федеральным законом от 20.12.2004 № 166-ФЗ «О рыболовстве и сохранении водных биологических ресурсов».

В соответствии с законодательством о рыболовстве и сохранении водных биологических ресурсов в целях сохранения условий для воспроизводства водных биоресурсов устанавливаются рыбоохранные зоны, на территориях которых вводятся ограничения хозяйственной и иной деятельности.

Строительство и реконструкция объектов капитального строительства, осуществление иной хозяйственной деятельности, оказывающей воздействие на водные биологические ресурсы и среду их обитания, в рыбоохранной зоне должно согласовываться с территориальными органами Федерального агентства по рыболовству в соответствии с Правилами согласования Федеральным агентством по рыболовству строительства и реконструкции объектов капитального строительства, внедрения новых технологических процессов и осуществления иной деятельности, оказывающей воздействие на водные биологические ресурсы и среду их обитания, утвержденными постановлением Правительства Российской Федерации от 30.04.2013 №384 «О согласовании Федеральным агентством по рыболовству строительства и реконструкции объектов капитального строительства, внедрения новых технологических процессов и осуществления иной деятельности, оказывающей воздействие на водные биологические ресурсы и среду их обитания».

30. Объединенная зона охраны объектов культурного наследия, расположенных за пределами исторически сложившихся центральных районов Санкт-Петербурга: Единая зона регулирования застройки и хозяйственной деятельности объектов культурного наследия ЗРЗ (50)06 Кронштадтского района Санкт-Петербурга (далее – ЗРЗ):

30.1 Земельный участок частично расположен в границах зоны с особыми условиями использования территории.

30.2 Ограничения использования земельного участка в границах объединенных зон охраны объектов культурного наследия, расположенных на территории Санкт-Петербурга устанавливаются в соответствии с Законом № 820-7.

Режим установлен в приложении 2 к Закону № 820-7.

В границах зон охраны действуют общие, а при наличии и специальные требования Режимов. В случае противоречия между общими и специальными требованиями Режимов приоритет имеют специальные требования.

Соблюдение Режимов является обязательным при осуществлении градостроительной, хозяйственной и иной деятельности. Иные требования к указанной деятельности, установленные действующим законодательством, применяются в части, не противоречащей Режимам.

Общие требования режима использования земель в границах единой зоны регулирования застройки и хозяйственной деятельности ЗРЗ:

1) На территории ЗРЗ устанавливаются следующие запреты:

1.1. Запрещается размещение объектов, оказывающих негативное воздействие на окружающую среду, I и II категории в соответствии с Федеральным законом "Об охране окружающей среды", за исключением территорий промышленного, инженерно-транспортного и логистического назначения, функциональное использование которых предусмотрено действующим генеральным планом Санкт-Петербурга.

1.2. Запрещается снос (демонтаж) исторических зданий*.

1.3. Запрет, указанный в пункте 1.2 настоящего раздела, не распространяется на следующие случаи разборки, демонтажа отдельных строительных конструкций (частей объекта капитального строительства):

разборка, демонтаж отдельных строительных конструкций, аварийное состояние которых установлено в соответствии с требованиями действующих документов по стандартизации (в том числе межгосударственных стандартов);

разборка, демонтаж отдельных строительных конструкций в случае отсутствия технической возможности их сохранения при осуществлении разборки, демонтажа строительных конструкций, аварийное состояние которых установлено в соответствии с требованиями действующих документов по стандартизации (в том числе межгосударственных стандартов);

разборка, демонтаж отдельных строительных конструкций в ходе капитального ремонта, реконструкции исторического здания, влекущих изменение его внешнего облика, допускаемое Режимами.

Правообладатель земельного участка, на котором располагалось историческое здание, формирующее уличный фронт, обязан осуществить его восстановление в части внешнего облика, воспринимаемого с открытых городских пространств, в случае полной или частичной утраты исторического здания, в том числе в результате разборки отдельных строительных конструкций, аварийное состояние которых было установлено в соответствии с требованиями действующих документов по стандартизации (в том числе межгосударственных стандартов).

Восстановление исторического здания осуществляется после получения положительного заключения государственного органа охраны объектов культурного наследия.

1.4. Запрещается изменение внешнего облика исторических зданий, формирующих уличный фронт, и восстановленных объектов исторической застройки, формирующих уличный фронт, за исключением случаев, предусмотренных в настоящем пункте.

В отношении исторических зданий, формирующих уличный фронт, и восстановленных объектов исторической застройки, формирующих уличный фронт, может выполняться:

а) увеличение высоты дворовых корпусов и зданий, формирующих внутриквартальную застройку;

б) устройство мансард с повышением отметки конька не более чем на 1 м:

на лицевых корпусах при условии сохранения конфигурации лицевого ската крыши;

на воспринимаемых с открытых городских пространств дворовых корпусах изданных, формирующих внутриквартальную застройку, в том числе с частичным изменением конфигурации крыши;

в) устройство мансард на не воспринимаемых с открытых городских пространств дворовых корпусах и зданиях, формирующих внутриквартальную застройку;

г) локальные изменения архитектурного решения лицевых фасадов после получения положительного заключения государственного органа охраны объектов культурного

наследия;

д) изменение дворовых фасадов;

е) восстановление утраченных элементов исторического архитектурного решения после получения положительного заключения государственного органа охраны объектов культурного наследия.

1.5. Запрещается размещение инженерного оборудования зданий на лицевых фасадах исторических зданий, а также восстановленных объектов исторической застройки.

2) На территории ЗРЗ устанавливаются следующие ограничения:

2.1. Строительство, реконструкция зданий, строений, сооружений может осуществляться при условии обеспечения сохранности примыкающих объектов культурного наследия, выявленных объектов культурного наследия, исторических зданий.

2.2. Ремонт лицевых фасадов исторических зданий должен предусматривать устранение диссонирующих элементов фасада.

2.3. Строительство, реконструкция зданий, строений и сооружений, за исключением случаев строительства, реконструкции индивидуальных жилых домов, а также капитальный ремонт исторических зданий, допускаемые Режимом, осуществляются после получения положительного заключения государственного органа охраны объектов культурного наследия.

2.4. Площадь временных (некапитальных) строений, сооружений (за исключением подземных временных строений, сооружений, не имеющих элементов, расположенных над поверхностью земли), не должна превышать максимальную площадь застройки, установленную для объектов капитального строительства в границах соответствующей зоны охраны объектов культурного наследия.

Ограничения, установленные в настоящем пункте, не распространяются на случаи установки временных (некапитальных) строений, сооружений на срок проведения публичных мероприятий. В этих случаях установка временных (некапитальных) строений, сооружений осуществляется после получения положительного заключения государственного органа охраны объектов культурного наследия.

2.5. Рекламные и информационные конструкции могут размещаться на фасадах исторических зданий при условии сохранения характеристик исторической среды, указанных в приложении 1 к Режимам, а также соблюдения требований, указанных в пункте 2.6 настоящего раздела.

2.6. Требования к рекламным и информационным конструкциям, размещаемым на фасадах исторических зданий и восстановленных объектов исторической застройки:

а) суммарная площадь всех рекламных и информационных конструкций на фасаде должна составлять не более 10 кв. м;

б) информационное поле настенных и отнесенных вывесок, настенных указателей информационных конструкций должно выполняться из отдельных элементов (букв, обозначений, декоративных элементов и т.д.) без использования непрозрачной основы (фоновой подложки) для крепления отдельных элементов вывески и не должно нарушать архитектурного решения соответствующего здания, строения, сооружения;

в) выступ внешнего края консольной вывески и блочного консольного указателя от стены не должен превышать 1 м; габаритный размер блочного консольного указателя по высоте - не более 1,5 м; размещение блочных консольных указателей над другими блочными консольными указателями, над консольными вывесками, а также на расстоянии менее 5 м от них не допускается;

г) вывески в витринах не должны нарушать прозрачность остекления соответствующих витрин; не допускаются окраска и покрытие декоративными пленками всей поверхности остекления витрины, замена остекления световыми коробами, установка световых коробов и планшетов, содержащих сведения информационного характера, перед остеклением витрины со стороны улицы.

2.7. Ограничения по высоте устанавливаются в соответствии со схемой, указанной в приложении 2 к Режимам, при условии соблюдения запретов (ограничений), установленных Режимом.

Максимальная высота зданий, строений, сооружений – 15(20) м:

15 – высота объекта;

(20) – высота объекта до наивысшей точки (с учетом акцента).

(*) Историческое здание - здание, строение, сооружение, не являющееся объектом (выявленным объектом) культурного наследия, относящееся к следующим историческим периодам: в зонах охраны объектов культурного наследия, расположенных в исторически сложившихся центральных районах Санкт-Петербурга, а также в Невском районе Санкт-Петербурга, - построенное до 1917 года (здесь и далее год постройки включительно); в зонах охраны объектов культурного наследия, расположенных за пределами исторически сложившихся центральных районов Санкт-Петербурга (за исключением Невского района Санкт-Петербурга), - построенное до 1957 года, деревянное 1-2-этажное здание, строение, сооружение - построенное до 1917 года (год постройки определяется в соответствии с учетно-технической документацией об объектах государственного технического учета и технической инвентаризации).

Специальные требования режима в ЗРЗ(50)06:

До проведения проектных и строительных работ необходимо проведение исследований системы исторических береговых укреплений в ЗРЗ(50)08.

31. Объединенная зона охраны объектов культурного наследия, расположенных за пределами исторически сложившихся центральных районов Санкт-Петербурга: Единая зона охраняемого природного ландшафта объектов культурного наследия ЗОЛ(50)05 Кронштадтского района Санкт-Петербурга (далее ЗОЛ):

31.1 Земельный участок частично расположен в границах зоны с особыми условиями использования территории.

31.2 Ограничения использования земельного участка в границах объединенных зон охраны объектов культурного наследия, расположенных на территории Санкт-Петербурга устанавливаются в соответствии с Законом № 820-7.

Режим установлен в приложении 2 к Закону № 820-7.

В границах зон охраны действуют общие, а при наличии и специальные требования Режимов. В случае противоречия между общими и специальными требованиями Режимов приоритет имеют специальные требования.

Соблюдение Режимов является обязательным при осуществлении градостроительной, хозяйственной и иной деятельности. Иные требования к указанной деятельности, установленные действующим законодательством, применяются в части, не противоречащей Режимам.

Общие требования режима использования земель в границах единой зоны охраняемого природного ландшафта ЗОЛ:

1) На территории ЗОЛ устанавливаются следующие запреты:

1.1. Запрещается строительство объектов капитального строительства.

1.2. Запрещается размещение объектов, оказывающих негативное воздействие на окружающую среду, I, II и III категории в соответствии с Федеральным законом "Об охране окружающей среды".

1.3. Запрещается изменение внешнего облика исторических зданий*, а также увеличение габаритов зданий, строений, сооружений, не являющихся историческими зданиями.

1.4. Запрещается размещение инженерного оборудования зданий, а также антенн и банкоматов на лицевых фасадах исторических зданий.

1.5. Запрещается изменение основных характеристик ландшафта, в том числе рельефа, геологической структуры (замена грунта), гидрологического режима территории, за исключением случаев сохранения и восстановления (регенерации) природной среды объекта (объектов) культурного наследия.

1.6. Запрещается изменение искусственного режима увлажнения территории (искусственный дренаж или обводнение), установленного в период завершения формирования ландшафтного окружения объектов культурного наследия, для сохранения природной среды которых установлены Режимы.

1.7. Запрещается повреждение и уничтожение зеленых насаждений, за исключением рубок, направленных на сохранение соотношения открытых и закрытых пространств, рядовых

посадок, живых изгородей, куртин, групп в целях обеспечения визуального восприятия объектов культурного наследия в их историко-градостроительной и природной среде, сохранения видового состава растительности, при условии соблюдения требований в области охраны окружающей среды, а также рубок, производимых в рамках мер по защите зеленых насаждений.

2) На территории ЗОЛ устанавливаются следующие ограничения:

2.1. Реконструкция зданий, строений, сооружений, допускаемая Режимом, а также работы по сохранению и восстановлению (регенерации) природной среды объекта (объектов) культурного наследия могут осуществляться после получения положительного заключения государственного органа охраны объектов культурного наследия.

2.2. Ремонт, реконструкция, допускаемые Режимом, должны предусматривать понижение уровня культурного слоя улиц и дворовых пространств (в пределах, не наносящих ущерба существующей застройке и археологическому слою), восстановление цоколей, отмосток и мощения с дренированием грунта, а также водоотвод от соответствующего здания, строения, сооружения.

Ремонт лицевых фасадов исторических зданий должен предусматривать устранение диссонирующих элементов фасада.

2.3. Размещение дорог местного значения, основных проездов, сетей инженерно-технического обеспечения допускается при условии сохранения вида охраняемого ландшафта, обеспечения сохранности примыкающих объектов культурного наследия, выявленных объектов культурного наследия, исторических зданий и ценных элементов планировочной и ландшафтно-композиционной структуры, указанных в приложении 1 к Режиму, и после получения положительного заключения государственного органа охраны объектов культурного наследия.

2.4. Параметры временных строений, сооружений, за исключением подземных временных строений, сооружений, не имеющих элементов, расположенных над поверхностью земли, не должны превышать следующих значений:

площадь - 50 кв. м;

высота - 5 м.

Ограничения, установленные в настоящем пункте, не распространяются на случаи установки временных строений, сооружений на срок проведения публичных мероприятий. В этих случаях установка временных строений, сооружений осуществляется после получения положительного заключения государственного органа охраны объектов культурного наследия.

2.5. Параметры формата рекламного (информационного) поля отдельно стоящих рекламных и информационных конструкций, за исключением рекламных и информационных тумб, не должны превышать следующих значений:

ширина - 6 м;

высота - 3 м.

3) На территории ЗОЛ устанавливаются следующие требования, подлежащие выполнению правообладателями земельных участков:

3.1. Правообладатели земельных участков обязаны обеспечить:

3.1.1. Проведение работ по стабилизации рельефа и береговых линий, выполнение противоэрозионных и берегозащитных мероприятий.

3.1.2. Проведение необходимых мелиоративных работ, выполнение мер по восстановлению и поддержанию водного режима водных объектов.

3.1.3. Сохранение открытых озелененных пространств участков сельскохозяйственных угодий, входящих в историко-градостроительную природную среду объектов культурного наследия.

3.1.4. Проведение рубок самосева древесных пород и кустарников, посадки деревьев и кустарников, восстановление поврежденных древостоев в целях восстановления и сохранения исторического ландшафтного окружения объектов культурного наследия (в том числе соотношения открытых и закрытых пространств) и обеспечения визуального восприятия объекта культурного наследия в его историко-градостроительной и природной среде.

3.1.5. Мероприятия, указанные в пунктах 3.1.1, 3.1.2 настоящего раздела, проводятся после

получения положительного заключения государственного органа охраны объектов культурного наследия.

3.1.6. Параметры ландшафта, подлежащие восстановлению и сохранению в соответствии с пунктом 3.1.4 настоящего раздела, устанавливаются государственным органом охраны объектов культурного наследия.

(*) Историческое здание - здание, строение, сооружение, не являющееся объектом (выявленным объектом) культурного наследия, относящееся к следующим историческим периодам: в зонах охраны объектов культурного наследия, расположенных в исторически сложившихся центральных районах Санкт-Петербурга, а также в Невском районе Санкт-Петербурга, - построенное до 1917 года (здесь и далее год постройки включительно); в зонах охраны объектов культурного наследия, расположенных за пределами исторически сложившихся центральных районов Санкт-Петербурга (за исключением Невского района Санкт-Петербурга), - построенное до 1957 года, деревянное 1-2-этажное здание, строение, сооружение - построенное до 1917 года (год постройки определяется в соответствии с учетно-технической документацией об объектах государственного технического учета и технической инвентаризации).

32. Территория предварительных археологических разведок ЗА 1 (далее - ЗА 1):

32.1 Земельный участок частично расположен в границах зоны.

32.2 Ограничения использования земельного участка устанавливаются в соответствии с Законом № 820-7.

Для территории предварительных археологических разведок устанавливаются специальные ограничения.

Для ЗА 1 - работы, связанные с углублением в грунт более 0,5 м (в том числе новое строительство, реконструкция и капитальный ремонт, прокладка и ремонт инженерных (дренажных) коммуникаций и сооружений, предполагающие выемку грунта, инженерные изыскания, благоустройство территории), производятся только при условии проведения предварительных археологических разведок, обеспечивающих выявление объектов археологического наследия на территории производства работ.

33. Территория объектов культурного наследия:

33.1 Земельный участок полностью расположен в границах территории объекта культурного наследия.

33.2 Ограничения использования земельного участка определяются Федеральным законом от 25.06.2002 №73-ФЗ "Об объектах культурного наследия (памятниках истории и культуры) народов Российской Федерации".

6. Информация о границах зон с особыми условиями использования территорий, если земельный участок полностью или частично расположен в границах таких зон:

Наименование зоны с особыми условиями использования территории с указанием объекта, в отношении которого установлена такая зона	Перечень координат характерных точек в системе координат, используемой для ведения Единого государственного реестра недвижимости		
	Обозначение (номер) характерной точки	X	Y
Прибрежная защитная полоса водного объекта (78:34:0010229:3258/1)	1-69	см. таблицу координат	см. таблицу координат
Водоохранная зона водного объекта (78:34:0010229:3258/2)	1-138,1-60,1-8,1-4,1-4,1-14,1-6,1-4	см. таблицу координат	см. таблицу координат
Охранная зона сетей связи и сооружений связи (78:34:0010229:3258/3)	1-45	см. таблицу координат	см. таблицу координат
Единая зона охраняемого природного ландшафта (78:34:0010229:3258/4)	1-36	см. таблицу координат	см. таблицу координат

Прибрежная защитная полоса водного объекта (78:34:0010229:3258/5)	1-201	см. таблицу координат	см. таблицу координат
Береговая полоса водного объекта (78:34:0010229:3258/6)	1-11	см. таблицу координат	см. таблицу координат
Единая зона охраняемого природного ландшафта (78:34:0010229:3258/7)	1-47	см. таблицу координат	см. таблицу координат
Право прохода и проезда (78:34:0010229:3258/8)	1-75,1-12	см. таблицу координат	см. таблицу координат
Единая зона регулирования застройки и хозяйственной деятельности (78:34:0010229:3258/9)	1-148,1-4,1-8,1-4,1-4,1-4,1-6,1-14,1-4	см. таблицу координат	см. таблицу координат
Территория объекта культурного наследия (78:34:0010229:3258/10)	1-7	см. таблицу координат	см. таблицу координат
Территория объекта культурного наследия (78:34:0010229:3258/11)	1-4	см. таблицу координат	см. таблицу координат
Территория объекта культурного наследия (78:34:0010229:3258/12)	1-4	см. таблицу координат	см. таблицу координат
Право прохода (78:34:0010229:3258/13)	1-24	см. таблицу координат	см. таблицу координат
Право прохода и проезда (78:34:0010229:3258/14)	1-48	см. таблицу координат	см. таблицу координат
Зона с реестровым номером границы: 78.34.2.209 (78:34:0010229:3258/15)	1-75	см. таблицу координат	см. таблицу координат
Зона с реестровым номером границы: 78.34.2.317 (78:34:0010229:3258/16)	1-41,1-18	см. таблицу координат	см. таблицу координат
Зона с реестровым номером границы: 78.34.2.318 (78:34:0010229:3258/17)	1-18,1-41	см. таблицу координат	см. таблицу координат
Водоохранная зона ручья без названия (ИД 762) (78:34:0010229:3258/18)	1-41	см. таблицу координат	см. таблицу координат
Прибрежная защитная полоса ручья без названия (ИД 762) (78:34:0010229:3258/19)	1-41	см. таблицу координат	см. таблицу координат
Часть прибрежной защитной полосы Балтийского моря на территории Санкт-Петербурга в границах Кронштадтского района (78:34:0010229:3258/20)	1-13	см. таблицу координат	см. таблицу координат
Часть водоохранной зоны Балтийского моря на территории Санкт-Петербурга в границах Кронштадтского района (78:34:0010229:3258/21)	1-109,1-60,1-8,1-4,1-4,1-4,1-14,1-6	см. таблицу координат	см. таблицу координат
Охранная зона объекта электросетевого хозяйства - здание трансформаторной подстанции № 88 (инв. № 865105539) (78:34:0010229:3258/22)	1-23,1-4	см. таблицу координат	см. таблицу координат
Охранная зона объекта электросетевого хозяйства - КЛ 1 кв. ТП-88оп - ТП-31 (инв. № 865106196) (78:34:0010229:3258/23)	1-23	см. таблицу координат	см. таблицу координат
Охранная зона объекта электросетевого хозяйства - КЛ 1 кв. ТП-88оп - ТП-59авр (инв. № 865106194) (78:34:0010229:3258/24)	1-22	см. таблицу координат	см. таблицу координат
Территория объекта культурного наследия регионального значения "Могила Жильцова Василия Марковича (1909-1976 гг.) - Героя Советского Союза" (78:34:0010229:3258/25)	1-9	см. таблицу координат	см. таблицу координат

Территория объекта культурного наследия регионального значения "Братская могила авиаторов ВВС Краснознаменного Балтийского Флота, погибших в период Великой Отечественной войны (две)" (78:34:0010229:3258/26)	1-6	см. таблицу координат	см. таблицу координат
Зона затопления	-	-	-
Зона подтопления	-	-	-
Рыбоохранная зона	-	-	-
Объединенная зона охраны объектов культурного наследия, расположенных за пределами исторически сложившихся центральных районов Санкт-Петербурга: Единая зона регулирования застройки и хозяйственной деятельности объектов культурного наследия ЗРЗ(50)06 Кронштадтского района Санкт-Петербурга	-	-	-
Объединенная зона охраны объектов культурного наследия, расположенных за пределами исторически сложившихся центральных районов Санкт-Петербурга: Единая зона охраняемого природного ландшафта объектов культурного наследия ЗОЛ(50)05 Кронштадтского района Санкт-Петербурга	-	-	-
Территория предварительных археологических разведок ЗА 1	-	-	-
Территория объектов культурного наследия	-	-	-

7. Информация о границах публичных сервитутов

Информация отсутствует

8. Номер и (или) наименование элемента планировочной структуры, в границах которого расположен земельный участок

-

9. Информация о возможности подключения (технологического присоединения) объектов капитального строительства к сетям инженерно-технического обеспечения (за исключением сетей электроснабжения), определяемая с учетом программ комплексного развития систем коммунальной инфраструктуры поселения, муниципального округа, городского округа (при их наличии), в состав которой входят сведения о максимальной нагрузке в возможных точках подключения (технологического присоединения) к таким сетям, а также сведения об организации, представившей данную информацию

ООО "Петербурггаз", информация о возможности подключения от 19.04.2023 №03-04/10-3077:

Подключение объектов капитального строительства к газораспределительным сетям осуществляется в соответствии с Постановлением Правительства Российской Федерации от 13 сентября 2021г. №1547 «Об утверждении Правил подключения (технологического присоединения) газоиспользующего оборудования и объектов капитального строительства к сетям газораспределения и о признании утратившими силу некоторых актов Правительства Российской Федерации» (далее – Правила) на основании Договора о подключении (технологическом присоединении) объектов капитального строительства к сети газораспределения (далее – Договор).

Точка подключения определяется на границе земельного участка заявителя (или садоводческого или огороднического некоммерческого товарищества, в случае, если объект капитального строительства расположен в границах территории такого товарищества), или на действующем газопроводе, в том случае, если действующий газопровод расположен в границах земельного участка заявителя.

Подключение (технологическое присоединение) к сетям газораспределения объекта капитального строительства, расположенного (проектируемого) по адресу: Санкт-Петербург, город Кронштадт, территория Городское Русское кладбище, участок 4, кадастровый номер 78:34:0010229:3258, принципиально возможно с максимальной нагрузкой (часовым расходом газа) 7,0 куб. м/ч (в соответствии с п. 17 Правил, окончательное значение максимальной нагрузки в точке подключения (технологического присоединения) определяется Договором).

Срок подключения (технологического присоединения) к газораспределительным сетям объекта капитального строительства составляет 730 дней с даты заключения Договора.

В целях заключения Договора правообладатель земельного участка вправе в течение трех месяцев обратиться с заявкой о его заключении.

Однако обращаем Ваше внимание, что указанный земельный участок (кадастровый номер 78:34:0010229:3258), предназначен для размещения кладбищ. В соответствии с СП62.13330-2011* приложение В, таблица В.1*, пункт 18 – расстояние от подземных газопроводов до кладбища должно быть не менее 15 метров, в связи с чем, прокладка газопровода подземно как по территории кладбища, так и при подходе к его границам не представляется возможной.

Кроме того, обращаем Ваше внимание на значительную удаленность данного объекта капитального строительства от существующих газораспределительных сетей (более 800 м), находящихся в арендованном комплексе ГРО «ПетербургГаз».

ГУП "Водоканал Санкт-Петербурга", информация о возможности подключения (технологического присоединения) планируемого к строительству или реконструкции объекта капитального строительства к сетям водоснабжения, водоотведения от 25.04.2023 №ИСХ-04893/48:

Водоснабжение:

Подача воды питьевого качества из централизованной системы холодного водоснабжения (максимальная подключаемая нагрузка) общим расходом 0,416 куб. м/час (10,00 куб. м/сут) (с учётом существующего расхода в соответствии с действующим договором от 31.03.2011 №50-523513-О-ВС на отпуск питьевой воды, заключенным между ОАО «Кронштадтский Некрополь» и ГУП «Водоканал Санкт-Петербурга»), а также на нужды пожаротушения (в том числе из резервуаров запаса воды с установкой их на территории земельного участка заказчика в случае необходимости), возможна.

Точка подключения на границе земельного участка.

Водоотведение:

Сброс бытовых сточных вод, а также поверхностных вод с кровли и прилегающей территории, и дренажных вод (при наличии) может быть осуществлен самостоятельно в соответствии с требованиями законодательства Российской Федерации.

10. Реквизиты нормативных правовых актов субъекта Российской Федерации, муниципальных правовых актов, устанавливающих требования к благоустройству территории

Закон Санкт-Петербурга «О благоустройстве в Санкт-Петербурге» от 25.12.2015 №891-180.

11. Информация о красных линиях:

Обозначение (номер) характерной точки	Перечень координат характерных точек в системе координат, используемой для ведения Единого государственного реестра недвижимости	
	X	Y

-	-	-
---	---	---

Материалы и результаты инженерных изысканий на дату выдачи ГПЗУ отсутствуют (или содержат сведения, отнесенные федеральными законами к категории ограниченного доступа).

Сведения о характерных точках границы земельного участка.

Обозначение (номер) характерной точки	Перечень координат характерных точек в системе координат, используемой для ведения Единого государственного реестра недвижимости	
	X	Y
1	103273.8	80003.41
2	103258.45	79990.39
3	103257.07	79987.87
4	103253.09	79971.16
5	103245.73	79949.52
6	103240.21	79936.12
7	103236.86	79925.12
8	103234.94	79910.68
9	103235.92	79902.04
10	103238.53	79890.82
11	103243.43	79880.48
12	103246.58	79875.67
13	103289.48	79810.35
14	103302.37	79791.31
15	103304.76	79787.52
16	103330.39	79746.07
17	103365.71	79687.46
18	103395.59	79639.75
19	103421.76	79598.24
20	103454.26	79547.41
21	103470.38	79520.03
22	103478.27	79504.75
23	103485.26	79488.97
24	103497.09	79465.88
25	103507.84	79445.53
26	103518.04	79424.92
27	103529.81	79401.8
28	103544.1	79370.39
29	103555.62	79345.37
30	103564.95	79326.16
31	103575.93	79303.04
32	103595.96	79261
33	103597.67	79258.62
34	103603.8	79248.61
35	103608.68	79241.38
36	103619.4	79227.42
37	103628.29	79220.46
38	103633.72	79212.06
39	103648.04	79197.35
40	103662.86	79183.46
41	103673.68	79173.73
42	103687.1	79162.5
43	103689.35	79159.88
44	103702.09	79149.05

Обозначение (номер) характерной точки	Перечень координат характерных точек в системе координат, используемой для ведения Единого государственного реестра недвижимости	
	X	Y
45	103725.49	79116.54
46	103738.76	79104.26
47	103740.5	79100.28
48	103744.33	79095.12
49	103747.88	79091.38
50	103759.81	79099.79
51	103782.74	79117.52
52	103796.55	79130.22
53	103822.68	79142.96
54	103834.51	79143.75
55	103861.34	79160.7
56	103894.22	79233.48
57	104006.09	79244.52
58	103985.12	79259.55
59	103964.97	79284.65
60	103942.48	79299.49
61	103923.75	79296.08
62	103907.04	79282.19
63	103877.35	79272.48
64	103859.2	79308.09
65	103846.66	79327.91
66	103796.64	79350.95
67	103783.79	79382.66
68	103799.64	79407.68
69	103906.33	79432.43
70	103926.29	79441.51
71	103934.96	79460.41
72	103937.38	79487.92
73	103922.1	79506.9
74	103897.34	79555.86
75	103884.26	79563.05
76	103831.81	79560.05
77	103804.48	79577.79
78	103808.01	79607.79
79	103858.24	79653.35
80	103864.3	79675.47
81	103875.33	79695.91
82	103866.75	79731.03
83	103817.55	79786.42
84	103816.9	79819.03
85	103830.77	79846.12
86	103842.2	79852.14
87	103841.71	79852.76
88	103805.36	79929.25
89	103795.8	79941.3
90	103753.19	80017.31

Обозначение (номер) характерной точки	Перечень координат характерных точек в системе координат, используемой для ведения Единого государственного реестра недвижимости	
	X	Y
91	103745.97	80041.12
92	103736.25	80093.11
93	103735.56	80119.68
94	103735.05	80139.29
95	103717.59	80140.85
96	103680.22	80142.5
97	103657.25	80138.79
98	103631.16	80129.28
99	103612.99	80130.61
100	103578.9	80133
101	103549.54	80134.64
102	103523.65	80136.12
103	103483.85	80136.33
104	103489.98	80117.32
105	103472.44	80107.43
106	103447.26	80093.35
107	103428.4	80078.83
108	103403.66	80061.46
109	103382.12	80044.64
110	103360.82	80027.36
111	103368.86	80013.64
112	103349.71	80000.4
113	103334.43	80018.39
114	103325.25	80025.73
115	103301.71	80021.21
116	103277.7	80016.23
117	103270.42	80024.16
118	103263.88	80019.04
119	103265.79	80016.82
1	103273.8	80003.41
1	103270.42	80015.97
2	103272.18	80017.03
3	103272.85	80015.9
4	103271.1	80014.81
5	103272.72	80012.12
6	103269.68	80010.31
7	103265.79	80016.82
8	103265.66	80016.98
9	103268.74	80018.83
1	103270.42	80015.97
1	103297.05	79985.31
2	103298.44	79983.18
3	103298.02	79982.91
4	103299.42	79980.68
5	103307	79985.76
6	103306.55	79986.46

Обозначение (номер) характерной точки	Перечень координат характерных точек в системе координат, используемой для ведения Единого государственного реестра недвижимости	
	X	Y
7	103311.59	79989.77
8	103310.66	79991.16
9	103311.12	79991.87
10	103315.24	79994.54
11	103316.12	79994.69
12	103317	79993.34
13	103321.63	79996.4
14	103315.92	80005.04
15	103299.25	80003.28
16	103299.42	80001.29
17	103292.85	80000.66
18	103291.54	80000.68
19	103291.39	80002.53
20	103290.26	80002.42
21	103287.59	80006.64
22	103287.44	80008.66
23	103291.96	80009.21
24	103293.82	80010.15
25	103293.24	80010.96
26	103293.76	80011.34
27	103295.1	80009.48
28	103298.31	80009.75
29	103300.24	80010.8
30	103299.88	80011.4
31	103300.43	80011.71
32	103301.38	80010.13
33	103305.06	80010.46
34	103306.9	80011.41
35	103306.46	80012
36	103307	80012.4
37	103308.12	80010.88
38	103311.61	80011.22
39	103313.78	80011.98
40	103313.3	80012.83
41	103313.86	80013.15
42	103314.8	80011.58
43	103319.27	80011.98
44	103321.55	80008.53
45	103325.07	80010.69
46	103326.49	80008.42
47	103323.1	80006.16
48	103330.7	79994.47
49	103321.6	79988.42
50	103323.92	79984.76
51	103321.5	79983.22
52	103319.22	79986.88

Обозначение (номер) характерной точки	Перечень координат характерных точек в системе координат, используемой для ведения Единого государственного реестра недвижимости	
	X	Y
53	103310.18	79981
54	103309.87	79981.51
55	103300.31	79975.11
56	103300.64	79974.62
57	103295.06	79971.2
58	103276.72	79999.29
59	103282.18	80002.82
60	103294.68	79983.79
1	103297.05	79985.31
1	103587.94	79666.83
2	103586.62	79665.5
3	103591.14	79661.07
4	103572.42	79642.02
5	103560.07	79654.19
6	103578.83	79673.1
7	103583.94	79668.11
8	103585.3	79669.5
1	103587.94	79666.83
1	103442.42	79844.89
2	103442.99	79848.52
3	103446.94	79847.96
4	103446.42	79844.31
1	103442.42	79844.89
1	103534.99	79654.76
2	103534.04	79659.66
3	103540.1	79660.96
4	103541.05	79656.04
1	103534.99	79654.76
1	103700.16	79691.91
2	103698.38	79696.69
3	103703.21	79698.49
4	103704.94	79693.67
1	103700.16	79691.91
1	103566.89	79711.11
2	103568.42	79708.55
3	103567.65	79708.03
4	103568.15	79707.03
5	103564.07	79704.62
6	103563.44	79705.59
7	103562.57	79705.12
8	103561.11	79707.7
9	103559.95	79707.05
10	103556.05	79713.77
11	103555.55	79718.5
12	103560	79721.33
13	103564.09	79718.53

Обозначение (номер) характерной точки	Перечень координат характерных точек в системе координат, используемой для ведения Единого государственного реестра недвижимости	
	X	Y
14	103567.98	79711.76
1	103566.89	79711.11
1	103549.1	79668.8
2	103549.66	79665.72
3	103545.57	79665.01
4	103544.88	79669.18
5	103547.43	79669.59
6	103547.61	79668.52
1	103549.1	79668.8

Сведения о характерных точках границы части (частей) земельного участка
Учетный номер части: 78:34:0010229:3258/1

1	103238.47	79891.1
2	103239.21	79892.29
3	103239.55	79892.96
4	103249.88	79912.75
5	103260.34	79929.1
6	103262.34	79932.66
7	103264.12	79936.44
8	103265.57	79940.33
9	103266.01	79941.44
10	103271.13	79958.34
11	103272.02	79961.46
12	103272.6	79964.56
13	103273.02	79967.8
14	103281.47	79980.36
15	103284.92	79982.7
16	103286.65	79984.07
17	103276.72	79999.29
18	103282.18	80002.82
19	103291.62	79988.45
20	103294.03	79991.15
21	103295.59	79993.15
22	103303.55	80003.73
23	103299.25	80003.28
24	103299.42	80001.29
25	103292.85	80000.66
26	103291.54	80000.68
27	103291.39	80002.53
28	103290.26	80002.42
29	103287.59	80006.64
30	103287.44	80008.66
31	103291.96	80009.21
32	103293.82	80010.15
33	103293.24	80010.96
34	103293.76	80011.34

35	103295.1	80009.48
36	103298.31	80009.75
37	103300.24	80010.8
38	103299.88	80011.4
39	103300.43	80011.71
40	103301.38	80010.13
41	103305.06	80010.46
42	103306.9	80011.41
43	103306.46	80012
44	103307	80012.4
45	103308.12	80010.88
46	103308.83	80010.95
47	103309.6	80011.94
48	103317.44	80024.23
49	103301.71	80021.21
50	103277.7	80016.23
51	103270.42	80024.16
52	103263.88	80019.04
53	103265.66	80016.98
54	103268.74	80018.83
55	103270.42	80015.97
56	103272.18	80017.03
57	103272.85	80015.9
58	103271.1	80014.81
59	103272.72	80012.12
60	103269.68	80010.31
61	103273.8	80003.41
62	103258.45	79990.39
63	103257.07	79987.87
64	103253.09	79971.16
65	103245.73	79949.52
66	103240.21	79936.12
67	103236.86	79925.12
68	103234.94	79910.68
69	103235.92	79902.04
1	103238.47	79891.1

Сведения о характерных точках границы части (частей) земельного участка

Учетный номер части: 78:34:0010229:3258/2

1	103273.8	80003.41
2	103258.45	79990.39
3	103257.07	79987.87
4	103253.09	79971.16
5	103245.73	79949.52
6	103240.21	79936.12
7	103236.86	79925.12
8	103234.94	79910.68
9	103235.92	79902.04
10	103238.47	79891.1
11	103239.21	79892.29
12	103239.55	79892.96

13	103249.88	79912.75
14	103260.34	79929.1
15	103262.34	79932.66
16	103264.12	79936.44
17	103265.57	79940.33
18	103266.01	79941.44
19	103271.13	79958.34
20	103272.02	79961.46
21	103272.27	79962.89
22	103282.47	79908.08
23	103291.7	79867.83
24	103304.26	79828.47
25	103319.94	79790.22
26	103338.85	79753.41
27	103340.07	79743.07
28	103339	79731.78
29	103365.71	79687.46
30	103395.59	79639.75
31	103421.76	79598.24
32	103454.26	79547.41
33	103470.38	79520.03
34	103478.27	79504.75
35	103485.26	79488.97
36	103497.09	79465.88
37	103507.84	79445.53
38	103518.04	79424.92
39	103529.81	79401.8
40	103544.1	79370.39
41	103555.62	79345.37
42	103564.95	79326.16
43	103575.93	79303.04
44	103595.96	79261
45	103597.67	79258.62
46	103603.8	79248.61
47	103608.68	79241.38
48	103619.4	79227.42
49	103628.29	79220.46
50	103633.72	79212.06
51	103648.04	79197.35
52	103662.86	79183.46
53	103673.68	79173.73
54	103687.1	79162.5
55	103689.35	79159.88
56	103702.09	79149.05
57	103725.49	79116.54
58	103738.76	79104.26
59	103740.5	79100.28
60	103744.33	79095.12
61	103747.88	79091.38
62	103759.81	79099.79
63	103782.74	79117.52

64	103796.55	79130.22
65	103822.68	79142.96
66	103834.51	79143.75
67	103861.34	79160.7
68	103894.22	79233.48
69	104006.09	79244.52
70	103985.12	79259.55
71	103964.97	79284.65
72	103942.48	79299.49
73	103923.75	79296.08
74	103907.04	79282.19
75	103877.35	79272.48
76	103859.2	79308.09
77	103846.66	79327.91
78	103796.64	79350.95
79	103783.79	79382.66
80	103799.64	79407.68
81	103906.33	79432.43
82	103926.29	79441.51
83	103934.96	79460.41
84	103937.38	79487.92
85	103922.1	79506.9
86	103897.34	79555.86
87	103884.26	79563.05
88	103831.81	79560.05
89	103804.48	79577.79
90	103808.01	79607.79
91	103858.24	79653.35
92	103864.3	79675.47
93	103875.33	79695.91
94	103866.75	79731.03
95	103817.55	79786.42
96	103816.9	79819.03
97	103830.77	79846.12
98	103842.2	79852.14
99	103841.71	79852.76
100	103805.36	79929.25
101	103795.8	79941.3
102	103753.19	80017.31
103	103745.97	80041.12
104	103736.25	80093.11
105	103735.56	80119.68
106	103735.05	80139.29
107	103717.59	80140.85
108	103680.22	80142.5
109	103657.25	80138.79
110	103631.16	80129.28
111	103612.99	80130.61
112	103578.9	80133
113	103549.54	80134.64
114	103523.65	80136.12

115	103483.85	80136.33
116	103489.98	80117.32
117	103472.44	80107.43
118	103447.26	80093.35
119	103428.4	80078.83
120	103403.66	80061.46
121	103382.12	80044.64
122	103360.82	80027.36
123	103368.86	80013.64
124	103349.71	80000.4
125	103334.43	80018.39
126	103325.25	80025.73
127	103301.71	80021.21
128	103277.7	80016.23
129	103270.42	80024.16
130	103263.88	80019.04
131	103265.66	80016.98
132	103268.74	80018.83
133	103270.42	80015.97
134	103272.18	80017.03
135	103272.85	80015.9
136	103271.1	80014.81
137	103272.72	80012.12
138	103269.68	80010.31
1	103273.8	80003.41
1	103276.72	79999.29
2	103282.18	80002.82
3	103294.68	79983.79
4	103297.05	79985.31
5	103298.44	79983.18
6	103298.02	79982.91
7	103299.42	79980.68
8	103307	79985.76
9	103306.55	79986.46
10	103311.59	79989.77
11	103310.66	79991.16
12	103311.12	79991.87
13	103315.24	79994.54
14	103316.12	79994.69
15	103317	79993.34
16	103321.63	79996.4
17	103315.92	80005.04
18	103299.25	80003.28
19	103299.42	80001.29
20	103292.85	80000.66
21	103291.54	80000.68
22	103291.39	80002.53
23	103290.26	80002.42
24	103287.59	80006.64
25	103287.44	80008.66
26	103291.96	80009.21

27	103293.82	80010.15
28	103293.24	80010.96
29	103293.76	80011.34
30	103295.1	80009.48
31	103298.31	80009.75
32	103300.24	80010.8
33	103299.88	80011.4
34	103300.43	80011.71
35	103301.38	80010.13
36	103305.06	80010.46
37	103306.9	80011.41
38	103306.46	80012
39	103307	80012.4
40	103308.12	80010.88
41	103311.61	80011.22
42	103313.78	80011.98
43	103313.3	80012.83
44	103313.86	80013.15
45	103314.8	80011.58
46	103319.27	80011.98
47	103321.55	80008.53
48	103325.07	80010.69
49	103326.49	80008.42
50	103323.1	80006.16
51	103330.7	79994.47
52	103321.6	79988.42
53	103323.92	79984.76
54	103321.5	79983.22
55	103319.22	79986.88
56	103310.18	79981
57	103309.87	79981.51
58	103300.31	79975.11
59	103300.64	79974.62
60	103295.06	79971.2
1	103276.72	79999.29
1	103578.83	79673.1
2	103583.94	79668.11
3	103585.3	79669.5
4	103587.94	79666.83
5	103586.62	79665.5
6	103591.14	79661.07
7	103572.42	79642.02
8	103560.07	79654.19
1	103578.83	79673.1
1	103442.99	79848.52
2	103446.94	79847.96
3	103446.42	79844.31
4	103442.42	79844.89
1	103442.99	79848.52
1	103534.04	79659.66
2	103540.1	79660.96

3	103541.05	79656.04
4	103534.99	79654.76
1	103534.04	79659.66
1	103555.55	79718.5
2	103560	79721.33
3	103564.09	79718.53
4	103567.98	79711.76
5	103566.89	79711.11
6	103568.42	79708.55
7	103567.65	79708.03
8	103568.15	79707.03
9	103564.07	79704.62
10	103563.44	79705.59
11	103562.57	79705.12
12	103561.11	79707.7
13	103559.95	79707.05
14	103556.05	79713.77
1	103555.55	79718.5
1	103544.88	79669.18
2	103547.43	79669.59
3	103547.61	79668.52
4	103549.1	79668.8
5	103549.66	79665.72
6	103545.57	79665.01
1	103544.88	79669.18
1	103698.38	79696.69
2	103703.21	79698.49
3	103704.94	79693.67
4	103700.16	79691.91
1	103698.38	79696.69

Сведения о характерных точках границы части (частей) земельного участка
Учетный номер части: 78:34:0010229:3258/3

1	103272.95	80004.83
2	103279.81	80006.56
3	103287.47	80008.24
4	103287.44	80008.66
5	103290.86	80009.08
6	103292.5	80009.48
7	103293.82	80010.15
8	103293.24	80010.96
9	103293.76	80011.34
10	103294.81	80009.89
11	103298.53	80009.87
12	103300.24	80010.8
13	103299.88	80011.4
14	103300.43	80011.71
15	103301.38	80010.13
16	103305.06	80010.46
17	103306.9	80011.41
18	103306.46	80012

19	103307	80012.4
20	103308.12	80010.88
21	103311.61	80011.22
22	103313.78	80011.98
23	103313.3	80012.83
24	103313.83	80013.13
25	103313.72	80013.24
26	103313.6	80013.35
27	103313.47	80013.45
28	103313.33	80013.54
29	103313.18	80013.61
30	103313.03	80013.68
31	103312.87	80013.73
32	103312.71	80013.76
33	103312.55	80013.79
34	103312.35	80013.8
35	103293.92	80013.89
36	103293.76	80013.89
37	103293.59	80013.87
38	103293.43	80013.83
39	103286.51	80012.12
40	103278.92	80010.46
41	103271.71	80008.65
42	103271.55	80008.6
43	103271.4	80008.54
44	103271.22	80008.45
45	103270.9	80008.27
1	103272.95	80004.83

Сведения о характерных точках границы части (частей) земельного участка
Учетный номер части: 78:34:0010229:3258/4

1	103293.34	79804.65
2	103306.7	79813.94
3	103250.93	79903.24
4	103250.49	79907.84
5	103269.59	79952.59
6	103271.15	79957.67
7	103275.35	79979.47
8	103278.4	79996.1
9	103278.33	79996.82
10	103276.72	79999.29
11	103278.06	80000.16
12	103277.35	80009
13	103272.44	80021.96
14	103270.42	80024.16
15	103263.88	80019.04
16	103265.66	80016.98
17	103268.74	80018.83
18	103270.42	80015.97
19	103272.18	80017.03
20	103272.85	80015.9

21	103271.1	80014.81
22	103272.72	80012.12
23	103269.68	80010.31
24	103273.8	80003.41
25	103258.45	79990.39
26	103257.07	79987.87
27	103253.09	79971.16
28	103245.73	79949.52
29	103240.21	79936.12
30	103236.86	79925.12
31	103234.94	79910.68
32	103235.92	79902.04
33	103238.53	79890.82
34	103243.43	79880.48
35	103246.58	79875.67
36	103289.48	79810.35
1	103293.34	79804.65

Сведения о характерных точках границы части (частей) земельного участка
Учетный номер части: 78:34:0010229:3258/5

1	103486.73	80115.49
2	103514.09	80113.79
3	103699.56	80100.23
4	103699.78	80100.23
5	103706.08	80099.79
6	103706.23	80093.89
7	103706.34	80091.22
8	103706.68	80088.66
9	103707.01	80086
10	103724.8	79990.48
11	103725.8	79986.36
12	103727.03	79982.47
13	103728.58	79978.69
14	103730.47	79975.02
15	103732.7	79971.46
16	103735.14	79968.13
17	103779.84	79913.09
18	103804.53	79859.71
19	103802.31	79856.27
20	103801.08	79853.93
21	103792.52	79837.14
22	103790.74	79833.47
23	103789.3	79829.58
24	103788.29	79825.58
25	103787.52	79821.46
26	103787.07	79817.35
27	103786.96	79813.46
28	103787.41	79793.22
29	103787.63	79789.11
30	103788.29	79784.99
31	103789.18	79780.99

32	103790.41	79776.98
33	103791.96	79773.2
34	103793.85	79769.53
35	103796.08	79765.98
36	103798.52	79762.75
37	103799.97	79760.97
38	103839.33	79716.72
39	103843.45	79700.04
40	103839	79691.7
41	103837.33	79688.36
42	103835.89	79684.8
43	103834.77	79681.14
44	103831.66	79669.68
45	103793.41	79635.1
46	103790.52	79632.1
47	103787.74	79628.98
48	103785.4	79625.65
49	103783.18	79622.09
50	103781.4	79618.42
51	103779.84	79614.64
52	103778.62	79610.64
53	103777.73	79606.63
54	103777.4	79603.85
55	103776.17	79593.62
56	103775.84	79589.51
57	103775.84	79585.4
58	103776.17	79581.28
59	103776.95	79577.17
60	103777.95	79573.16
61	103779.4	79569.27
62	103781.07	79565.49
63	103783.07	79561.93
64	103785.29	79558.49
65	103787.85	79555.26
66	103790.74	79552.15
67	103793.74	79549.37
68	103797.08	79546.92
69	103798.52	79545.81
70	103809.98	79538.47
71	103813.54	79536.36
72	103817.21	79534.58
73	103821.1	79533.02
74	103825.1	79531.91
75	103829.1	79531.02
76	103833.22	79530.58
77	103837.33	79530.35
78	103840.11	79530.47
79	103875.47	79532.58
80	103894.37	79495.22
81	103896.04	79492.21
82	103897.93	79489.21

83	103900.05	79486.43
84	103906.5	79478.54
85	103905.49	79468.2
86	103903.72	79464.19
87	103896.6	79460.97
88	103800.86	79438.73
89	103796.86	79437.62
90	103792.97	79436.17
91	103789.3	79434.39
92	103785.63	79432.39
93	103782.29	79430.06
94	103779.07	79427.39
95	103776.06	79424.61
96	103773.39	79421.49
97	103770.84	79418.16
98	103770.06	79416.94
99	103764.05	79407.48
100	103761.94	79403.93
101	103760.16	79400.15
102	103758.72	79396.36
103	103757.61	79392.36
104	103756.83	79388.36
105	103756.38	79384.24
106	103756.16	79380.02
107	103756.38	79375.91
108	103756.94	79371.79
109	103757.83	79367.79
110	103759.05	79363.9
111	103759.83	79361.78
112	103765.83	79346.99
113	103767.61	79343.21
114	103769.61	79339.66
115	103771.84	79336.21
116	103774.51	79332.98
117	103777.29	79329.98
118	103780.4	79327.2
119	103783.74	79324.76
120	103787.18	79322.53
121	103790.85	79320.64
122	103791.3	79320.42
123	103826.1	79304.41
124	103833.11	79293.18
125	103842.89	79274.05
126	103844.89	79270.49
127	103847.23	79267.05
128	103849.79	79263.82
129	103852.68	79260.82
130	103855.68	79258.15
131	103859.01	79255.59
132	103862.46	79253.48
133	103866.13	79251.48

134	103870.02	79249.92
135	103873.92	79248.7
136	103877.92	79247.7
137	103882.03	79247.03
138	103886.15	79246.81
139	103890.26	79246.92
140	103894.37	79247.25
141	103898.49	79248.03
142	103902.49	79249.14
143	103902.94	79249.25
144	103912.72	79252.48
145	103916.61	79253.92
146	103920.28	79255.7
147	103923.95	79257.7
148	103927.29	79260.04
149	103929.18	79261.6
150	103936.41	79267.6
151	103944.52	79262.15
152	103959.98	79242.92
153	103962.4	79240.21
154	104006.09	79244.52
155	103985.12	79259.55
156	103964.97	79284.65
157	103942.48	79299.49
158	103923.75	79296.08
159	103907.04	79282.19
160	103877.35	79272.48
161	103859.2	79308.09
162	103846.66	79327.91
163	103796.64	79350.95
164	103783.79	79382.66
165	103799.64	79407.68
166	103906.33	79432.43
167	103926.29	79441.51
168	103934.96	79460.41
169	103937.38	79487.92
170	103922.1	79506.9
171	103897.34	79555.86
172	103884.26	79563.05
173	103831.81	79560.05
174	103804.48	79577.79
175	103808.01	79607.79
176	103858.24	79653.35
177	103864.3	79675.47
178	103875.33	79695.91
179	103866.75	79731.03
180	103817.55	79786.42
181	103816.9	79819.03
182	103830.77	79846.12
183	103842.2	79852.14
184	103841.71	79852.76

185	103805.36	79929.25
186	103795.8	79941.3
187	103753.19	80017.31
188	103745.97	80041.12
189	103736.25	80093.11
190	103735.56	80119.68
191	103735.05	80139.29
192	103717.59	80140.85
193	103680.22	80142.5
194	103657.25	80138.79
195	103631.16	80129.28
196	103612.99	80130.61
197	103578.9	80133
198	103549.54	80134.64
199	103523.65	80136.12
200	103483.85	80136.33
201	103489.98	80117.32
1	103486.73	80115.49

Сведения о характерных точках границы части (частей) земельного участка
Учетный номер части: 78:34:0010229:3258/6

1	103745.98	80041.09
2	103754.38	79995.93
3	103754.71	79994.37
4	103755.16	79992.7
5	103755.83	79991.26
6	103756.6	79989.7
7	103757.49	79988.37
8	103758.49	79987.03
9	103804.17	79930.75
10	103795.8	79941.3
11	103753.19	80017.31
1	103745.98	80041.09

Сведения о характерных точках границы части (частей) земельного участка
Учетный номер части: 78:34:0010229:3258/7

1	103761.38	79101
2	103730.74	79149.55
3	103726.25	79154.85
4	103651.4	79221.66
5	103621.99	79258.34
6	103533.52	79436.41
7	103478.92	79543.59
8	103442.12	79598.09
9	103400.76	79663.32
10	103316.27	79798.6
11	103303.43	79789.63
12	103304.76	79787.52
13	103330.39	79746.07
14	103365.71	79687.46
15	103395.59	79639.75

16	103421.76	79598.24
17	103454.26	79547.41
18	103470.38	79520.03
19	103478.27	79504.75
20	103485.26	79488.97
21	103497.09	79465.88
22	103507.84	79445.53
23	103518.04	79424.92
24	103529.81	79401.8
25	103544.1	79370.39
26	103555.62	79345.37
27	103564.95	79326.16
28	103575.93	79303.04
29	103595.96	79261
30	103597.67	79258.62
31	103603.8	79248.61
32	103608.68	79241.38
33	103619.4	79227.42
34	103628.29	79220.46
35	103633.72	79212.06
36	103648.04	79197.35
37	103662.86	79183.46
38	103673.68	79173.73
39	103687.1	79162.5
40	103689.35	79159.88
41	103702.09	79149.05
42	103725.49	79116.54
43	103738.76	79104.26
44	103740.5	79100.28
45	103744.33	79095.12
46	103747.88	79091.38
47	103759.81	79099.79
1	103761.38	79101

Сведения о характерных точках границы части (частей) земельного участка
Учетный номер части: 78:34:0010229:3258/8

1	103466.3	79658.2
2	103494.7	79662.87
3	103529.1	79668.54
4	103531.53	79667.81
5	103532.87	79666.23
6	103534.04	79659.66
7	103540.1	79660.96
8	103542.96	79658.07
9	103553.66	79647.68
10	103564.88	79636.85
11	103571.19	79643.23
12	103562.31	79651.98
13	103559.35	79651.18
14	103557.07	79652.46
15	103544.06	79664.95

16	103539.42	79666.6
17	103536.43	79669.87
18	103543.44	79671.02
19	103543.84	79668.07
20	103545.04	79668.23
21	103544.88	79669.18
22	103544.64	79671.21
23	103577.04	79676.51
24	103585.3	79669.5
25	103587.94	79666.84
26	103607.31	79663.95
27	103618.39	79665.36
28	103641.47	79672.76
29	103663.07	79678.72
30	103688.9	79685.5
31	103704.17	79687.67
32	103705.19	79687.95
33	103703.61	79693.18
34	103701.62	79692.44
35	103702.35	79690.02
36	103688.45	79688.16
37	103640.95	79675.41
38	103617.96	79667.98
39	103606.65	79667.82
40	103591.54	79670.04
41	103578.18	79681.24
42	103589.14	79694.27
43	103592.42	79702.97
44	103593.46	79706.6
45	103593.94	79710.36
46	103593.59	79713.62
47	103593.47	79714.55
48	103593.11	79715.25
49	103592.6	79715.82
50	103591.9	79716.22
51	103590.08	79715.45
52	103579.89	79711.39
53	103574.15	79710.45
54	103571.79	79709.87
55	103568.42	79708.55
56	103567.65	79708.03
57	103568.15	79707.03
58	103564.07	79704.62
59	103563.73	79703.48
60	103565.75	79698.05
61	103566.51	79698.26
62	103569.53	79691.72
63	103572.03	79684.94
64	103572.29	79681.97
65	103569.95	79680.64
66	103562.19	79677.93

67	103533.67	79672.9
68	103493.33	79666.38
69	103466.19	79662.01
70	103427.91	79657.49
71	103421.96	79657.61
72	103400.41	79655.58
73	103386.56	79654.16
74	103389.27	79649.84
75	103401.08	79651.22
1	103466.3	79658.2
1	103576.88	79685.02
2	103574.4	79686.96
3	103570.2	79691.98
4	103565.25	79703.19
5	103570.32	79705.23
6	103569.4	79707.42
7	103572.25	79708.63
8	103580.8	79709.78
9	103590.95	79712.92
10	103591.3	79710.47
11	103590.44	79706.07
12	103585.17	79693.83
1	103576.88	79685.02

Сведения о характерных точках границы части (частей) земельного участка
Учетный номер части: 78:34:0010229:3258/9

1	103761.38	79101
2	103782.74	79117.52
3	103796.55	79130.22
4	103822.68	79142.96
5	103834.51	79143.75
6	103861.34	79160.7
7	103894.22	79233.48
8	104006.09	79244.52
9	103985.12	79259.55
10	103964.97	79284.65
11	103942.48	79299.49
12	103923.75	79296.08
13	103907.04	79282.19
14	103877.35	79272.48
15	103859.2	79308.09
16	103846.66	79327.91
17	103796.64	79350.95
18	103783.79	79382.66
19	103799.64	79407.68
20	103906.33	79432.43
21	103926.29	79441.51
22	103934.96	79460.41
23	103937.38	79487.92
24	103922.1	79506.9
25	103897.34	79555.86

26	103884.26	79563.05
27	103831.81	79560.05
28	103804.48	79577.79
29	103808.01	79607.79
30	103858.24	79653.35
31	103864.3	79675.47
32	103875.33	79695.91
33	103866.75	79731.03
34	103817.55	79786.42
35	103816.9	79819.03
36	103830.77	79846.12
37	103842.2	79852.14
38	103841.71	79852.76
39	103805.36	79929.25
40	103795.8	79941.3
41	103753.19	80017.31
42	103745.97	80041.12
43	103736.25	80093.11
44	103735.56	80119.68
45	103735.05	80139.29
46	103717.59	80140.85
47	103680.22	80142.5
48	103657.25	80138.79
49	103631.16	80129.28
50	103612.99	80130.61
51	103578.9	80133
52	103549.54	80134.64
53	103523.65	80136.12
54	103483.85	80136.33
55	103489.98	80117.32
56	103472.44	80107.43
57	103447.26	80093.35
58	103428.4	80078.83
59	103403.66	80061.46
60	103382.12	80044.64
61	103360.82	80027.36
62	103368.86	80013.64
63	103349.71	80000.4
64	103334.43	80018.39
65	103325.25	80025.73
66	103301.71	80021.21
67	103277.7	80016.23
68	103272.44	80021.96
69	103277.35	80009
70	103278.06	80000.16
71	103282.18	80002.82
72	103294.68	79983.79
73	103297.05	79985.31
74	103298.44	79983.18
75	103298.02	79982.91
76	103299.42	79980.68

77	103307	79985.76
78	103306.55	79986.46
79	103311.59	79989.77
80	103310.66	79991.16
81	103311.12	79991.87
82	103315.24	79994.54
83	103316.12	79994.69
84	103317	79993.34
85	103321.63	79996.4
86	103315.92	80005.04
87	103299.25	80003.28
88	103299.42	80001.29
89	103292.85	80000.66
90	103291.54	80000.68
91	103291.39	80002.53
92	103290.26	80002.42
93	103287.59	80006.64
94	103287.44	80008.66
95	103291.96	80009.21
96	103293.82	80010.15
97	103293.24	80010.96
98	103293.76	80011.34
99	103295.1	80009.48
100	103298.31	80009.75
101	103300.24	80010.8
102	103299.88	80011.4
103	103300.43	80011.71
104	103301.38	80010.13
105	103305.06	80010.46
106	103306.9	80011.41
107	103306.46	80012
108	103307	80012.4
109	103308.12	80010.88
110	103311.61	80011.22
111	103313.78	80011.98
112	103313.3	80012.83
113	103313.86	80013.15
114	103314.8	80011.58
115	103319.27	80011.98
116	103321.55	80008.53
117	103325.07	80010.69
118	103326.49	80008.42
119	103323.1	80006.16
120	103330.7	79994.47
121	103321.6	79988.42
122	103323.92	79984.76
123	103321.5	79983.22
124	103319.22	79986.88
125	103310.18	79981
126	103309.87	79981.51
127	103300.31	79975.11

128	103300.64	79974.62
129	103295.06	79971.2
130	103278.33	79996.82
131	103278.4	79996.1
132	103275.35	79979.47
133	103271.15	79957.67
134	103269.59	79952.59
135	103250.49	79907.84
136	103250.93	79903.24
137	103306.7	79813.94
138	103333.89	79833.01
139	103343.77	79817.94
140	103316.27	79798.6
141	103400.76	79663.32
142	103442.12	79598.09
143	103478.92	79543.59
144	103533.52	79436.41
145	103621.99	79258.34
146	103651.4	79221.66
147	103726.25	79154.85
148	103730.74	79149.55
1	103761.38	79101
1	103627.95	80106.04
2	103607.45	80107.85
3	103608.34	80119.93
4	103628.63	80118.28
1	103627.95	80106.04
1	103572.42	79642.02
2	103560.07	79654.19
3	103578.83	79673.1
4	103583.94	79668.11
5	103585.3	79669.5
6	103587.94	79666.83
7	103586.62	79665.5
8	103591.14	79661.07
1	103572.42	79642.02
1	103634.82	79990.07
2	103623.85	80005.12
3	103639.47	80016.59
4	103650.44	80000.63
1	103634.82	79990.07
1	103541.05	79656.04
2	103534.99	79654.76
3	103534.04	79659.66
4	103540.1	79660.96
1	103541.05	79656.04
1	103442.99	79848.52
2	103446.94	79847.96
3	103446.42	79844.31
4	103442.42	79844.89
1	103442.99	79848.52

1	103549.66	79665.72
2	103545.57	79665.01
3	103544.88	79669.18
4	103547.43	79669.59
5	103547.61	79668.52
6	103549.1	79668.8
1	103549.66	79665.72
1	103564.07	79704.62
2	103563.44	79705.59
3	103562.57	79705.12
4	103561.11	79707.7
5	103559.95	79707.05
6	103556.05	79713.77
7	103555.55	79718.5
8	103560	79721.33
9	103564.09	79718.53
10	103567.98	79711.76
11	103566.89	79711.11
12	103568.42	79708.55
13	103567.65	79708.03
14	103568.15	79707.03
1	103564.07	79704.62
1	103700.16	79691.91
2	103698.38	79696.69
3	103703.21	79698.49
4	103704.94	79693.67
1	103700.16	79691.91

Сведения о характерных точках границы части (частей) земельного участка
Учетный номер части: 78:34:0010229:3258/10

1	103293.34	79804.65
2	103302.37	79791.31
3	103303.43	79789.63
4	103316.27	79798.6
5	103343.77	79817.94
6	103333.89	79833.01
7	103306.7	79813.94
1	103293.34	79804.65

Сведения о характерных точках границы части (частей) земельного участка
Учетный номер части: 78:34:0010229:3258/11

1	103634.82	79990.07
2	103650.44	80000.63
3	103639.47	80016.59
4	103623.85	80005.12
1	103634.82	79990.07

Сведения о характерных точках границы части (частей) земельного участка
Учетный номер части: 78:34:0010229:3258/12

1	103627.95	80106.04
2	103628.63	80118.28

3	103608.34	80119.93
4	103607.45	80107.85
1	103627.95	80106.04

Сведения о характерных точках границы части (частей) земельного участка

Учетный номер части: 78:34:0010229:3258/13

1	103346.98	79997.84
2	103340.23	79991.26
3	103344.45	79991.07
4	103360.73	79968.05
5	103367.94	79961.36
6	103394.54	79923.08
7	103405.26	79913.98
8	103415.11	79906.09
9	103430.73	79890.26
10	103441.76	79880.29
11	103454.98	79864.05
12	103446.94	79847.96
13	103446.42	79844.31
14	103447.82	79844.08
15	103448.47	79847.83
16	103455.97	79862.83
17	103458.27	79864.76
18	103443.66	79881.92
19	103432.64	79891.87
20	103417.06	79907.65
21	103406.97	79916.01
22	103399.14	79921.83
23	103369.99	79963.5
24	103368.03	79968.72
1	103346.98	79997.84

Сведения о характерных точках границы части (частей) земельного участка

Учетный номер части: 78:34:0010229:3258/14

1	103273.22	80004.38
2	103281.04	80004.63
3	103282.18	80002.82
4	103294.68	79983.79
5	103297.05	79985.31
6	103298.44	79983.18
7	103298.02	79982.91
8	103299.42	79980.68
9	103307	79985.76
10	103306.55	79986.46
11	103311.59	79989.77
12	103310.66	79991.16
13	103311.12	79991.87
14	103315.24	79994.54
15	103316.12	79994.69
16	103317	79993.34
17	103321.63	79996.4

18	103315.92	80005.04
19	103299.25	80003.28
20	103299.42	80001.29
21	103292.85	80000.66
22	103291.54	80000.68
23	103291.39	80002.53
24	103290.26	80002.42
25	103287.59	80006.64
26	103287.44	80008.66
27	103293.76	80011.34
28	103300.43	80011.71
29	103307	80012.4
30	103313.86	80013.15
31	103319.27	80011.98
32	103325.07	80010.69
33	103326.49	80008.42
34	103330.7	79994.47
35	103323.92	79984.76
36	103321.5	79983.22
37	103325.76	79976.39
38	103340.23	79991.26
39	103346.98	79997.84
40	103344.64	80001.18
41	103338.12	80007.93
42	103329.52	80014.35
43	103324.15	80016.45
44	103316.51	80018.11
45	103302.85	80016.55
46	103287.42	80013.63
47	103269.86	80010.42
48	103269.68	80010.31
1	103273.22	80004.38

Сведения о характерных точках границы части (частей) земельного участка
Учетный номер части: 78:34:0010229:3258/15

1	103747.88	79091.38
2	103744.33	79095.12
3	103740.5	79100.28
4	103738.76	79104.26
5	103725.49	79116.54
6	103702.09	79149.05
7	103689.35	79159.88
8	103687.1	79162.5
9	103673.68	79173.73
10	103662.86	79183.46
11	103648.04	79197.35
12	103633.72	79212.06
13	103628.29	79220.46
14	103619.4	79227.42
15	103608.68	79241.38
16	103603.8	79248.61

17	103597.67	79258.62
18	103595.96	79261
19	103575.93	79303.04
20	103564.95	79326.16
21	103555.62	79345.37
22	103544.1	79370.39
23	103529.81	79401.8
24	103518.04	79424.92
25	103507.84	79445.53
26	103497.09	79465.88
27	103485.26	79488.97
28	103478.27	79504.75
29	103470.38	79520.03
30	103454.26	79547.41
31	103421.76	79598.24
32	103395.59	79639.75
33	103365.71	79687.46
34	103330.39	79746.07
35	103304.76	79787.52
36	103302.37	79791.31
37	103289.48	79810.35
38	103246.58	79875.67
39	103243.43	79880.48
40	103238.53	79890.82
41	103235.92	79902.04
42	103234.94	79910.68
43	103236.86	79925.12
44	103240.21	79936.12
45	103245.73	79949.52
46	103253.09	79971.16
47	103257.07	79987.87
48	103258.45	79990.39
49	103273.8	80003.41
50	103265.79	80016.82
51	103263.88	80019.04
52	103270.42	80024.16
53	103272.47	80021.93
54	103277.35	80009
55	103278.06	80000.16
56	103276.72	79999.29
57	103278.33	79996.82
58	103278.39	79996.1
59	103275.35	79979.47
60	103271.15	79957.67
61	103269.59	79952.59
62	103250.49	79907.84
63	103250.93	79903.24
64	103306.7	79813.94
65	103316.27	79798.6
66	103400.76	79663.32
67	103442.12	79598.09

68	103478.92	79543.59
69	103533.51	79436.41
70	103621.99	79258.34
71	103651.4	79221.66
72	103726.25	79154.85
73	103730.74	79149.54
74	103761.38	79101
75	103759.81	79099.79
1	103747.88	79091.38

Сведения о характерных точках границы части (частей) земельного участка
Учетный номер части: 78:34:0010229:3258/16

1	103236.67	79898.79
2	103235.92	79902.04
3	103234.94	79910.68
4	103236.86	79925.12
5	103240.21	79936.12
6	103245.73	79949.52
7	103253.09	79971.16
8	103257.07	79987.87
9	103258.45	79990.39
10	103273.8	80003.41
11	103265.79	80016.82
12	103263.88	80019.04
13	103270.42	80024.16
14	103277.7	80016.23
15	103301.71	80021.21
16	103312.57	80023.3
17	103304.06	80010.37
18	103301.38	80010.13
19	103300.43	80011.71
20	103299.88	80011.4
21	103300.24	80010.8
22	103298.31	80009.75
23	103295.1	80009.48
24	103293.76	80011.34
25	103293.24	80010.96
26	103293.82	80010.15
27	103291.96	80009.21
28	103287.44	80008.66
29	103287.59	80006.64
30	103290.26	80002.42
31	103291.39	80002.53
32	103291.54	80000.68
33	103292.85	80000.66
34	103297.58	80001.11
35	103295.81	79998.82
36	103288.91	79992.58
37	103282.18	80002.82
38	103276.72	79999.29
39	103284.47	79987.42

40	103272.86	79971.76
41	103263.79	79950.43
1	103236.67	79898.79
1	103695.52	80100.72
2	103647.4	80102.98
3	103558.03	80111.37
4	103488.21	80116.32
5	103489.98	80117.32
6	103483.85	80136.33
7	103523.65	80136.12
8	103549.54	80134.64
9	103578.9	80133
10	103612.99	80130.61
11	103631.16	80129.28
12	103657.25	80138.79
13	103680.22	80142.5
14	103717.59	80140.85
15	103735.05	80139.29
16	103735.56	80119.68
17	103735.98	80103.58
18	103732.67	80103
1	103695.52	80100.72

Сведения о характерных точках границы части (частей) земельного участка

Учетный номер части: 78:34:0010229:3258/17

1	103695.52	80100.72
2	103647.4	80102.98
3	103558.03	80111.37
4	103488.21	80116.32
5	103489.98	80117.32
6	103483.85	80136.33
7	103523.65	80136.12
8	103549.54	80134.64
9	103578.9	80133
10	103612.99	80130.61
11	103631.16	80129.28
12	103657.25	80138.79
13	103680.22	80142.5
14	103717.59	80140.85
15	103735.05	80139.29
16	103735.56	80119.68
17	103735.98	80103.58
18	103732.67	80103
1	103695.52	80100.72
1	103236.67	79898.79
2	103235.92	79902.04
3	103234.94	79910.68
4	103236.86	79925.12
5	103240.21	79936.12
6	103245.73	79949.52
7	103253.09	79971.16

8	103257.07	79987.87
9	103258.45	79990.39
10	103273.8	80003.41
11	103265.79	80016.82
12	103263.88	80019.04
13	103270.42	80024.16
14	103277.7	80016.23
15	103301.71	80021.21
16	103312.57	80023.3
17	103304.06	80010.37
18	103301.38	80010.13
19	103300.43	80011.71
20	103299.88	80011.4
21	103300.24	80010.8
22	103298.31	80009.75
23	103295.1	80009.48
24	103293.76	80011.34
25	103293.24	80010.96
26	103293.82	80010.15
27	103291.96	80009.21
28	103287.44	80008.66
29	103287.59	80006.64
30	103290.26	80002.42
31	103291.39	80002.53
32	103291.54	80000.68
33	103292.85	80000.66
34	103297.58	80001.11
35	103295.81	79998.82
36	103288.91	79992.58
37	103282.18	80002.82
38	103276.72	79999.29
39	103284.47	79987.42
40	103272.86	79971.76
41	103263.79	79950.43
1	103236.67	79898.79

Сведения о характерных точках границы части (частей) земельного участка
Учетный номер части: 78:34:0010229:3258/18

1	103273.8	80003.41
2	103258.45	79990.39
3	103257.07	79987.87
4	103253.09	79971.16
5	103245.73	79949.52
6	103240.21	79936.12
7	103236.86	79925.12
8	103234.94	79910.68
9	103235.92	79902.04
10	103236.67	79898.79
11	103263.79	79950.43
12	103272.86	79971.76
13	103284.47	79987.42

14	103276.72	79999.29
15	103282.18	80002.82
16	103288.91	79992.58
17	103295.81	79998.82
18	103297.58	80001.11
19	103292.85	80000.66
20	103291.54	80000.68
21	103291.39	80002.53
22	103290.26	80002.42
23	103287.59	80006.64
24	103287.44	80008.66
25	103291.96	80009.21
26	103293.82	80010.15
27	103293.24	80010.96
28	103293.76	80011.34
29	103295.1	80009.48
30	103298.31	80009.75
31	103300.24	80010.8
32	103299.88	80011.4
33	103300.43	80011.71
34	103301.38	80010.13
35	103304.06	80010.37
36	103312.57	80023.3
37	103301.71	80021.21
38	103277.7	80016.23
39	103270.42	80024.16
40	103263.88	80019.04
41	103265.79	80016.82
1	103273.8	80003.41

Сведения о характерных точках границы части (частей) земельного участка
Учетный номер части: 78:34:0010229:3258/19

1	103273.8	80003.41
2	103258.45	79990.39
3	103257.07	79987.87
4	103253.09	79971.16
5	103245.73	79949.52
6	103240.21	79936.12
7	103236.86	79925.12
8	103234.94	79910.68
9	103235.92	79902.04
10	103236.67	79898.79
11	103263.79	79950.43
12	103272.86	79971.76
13	103284.47	79987.42
14	103276.72	79999.29
15	103282.18	80002.82
16	103288.91	79992.58
17	103295.81	79998.82
18	103297.58	80001.11
19	103292.85	80000.66

20	103291.54	80000.68
21	103291.39	80002.53
22	103290.26	80002.42
23	103287.59	80006.64
24	103287.44	80008.66
25	103291.96	80009.21
26	103293.82	80010.15
27	103293.24	80010.96
28	103293.76	80011.34
29	103295.1	80009.48
30	103298.31	80009.75
31	103300.24	80010.8
32	103299.88	80011.4
33	103300.43	80011.71
34	103301.38	80010.13
35	103304.06	80010.37
36	103312.57	80023.3
37	103301.71	80021.21
38	103277.7	80016.23
39	103270.42	80024.16
40	103263.88	80019.04
41	103265.79	80016.82
1	103273.8	80003.41

Сведения о характерных точках границы части (частей) земельного участка
Учетный номер части: 78:34:0010229:3258/20

1	103768.27	79990.41
2	103753.19	80017.31
3	103745.97	80041.12
4	103736.25	80093.11
5	103735.56	80119.68
6	103735.05	80139.29
7	103717.59	80140.85
8	103717.08	80140.87
9	103714.03	80131.93
10	103714.34	80102.34
11	103717.04	80088.25
12	103737.16	80036.12
13	103758.77	79998.98
1	103768.27	79990.41

Сведения о характерных точках границы части (частей) земельного участка
Учетный номер части: 78:34:0010229:3258/21

1	103502.96	79454.77
2	103507.84	79445.53
3	103518.04	79424.92
4	103529.81	79401.8
5	103544.1	79370.39
6	103555.62	79345.37
7	103564.95	79326.16
8	103575.93	79303.04

9	103595.96	79261
10	103597.67	79258.62
11	103603.8	79248.61
12	103608.68	79241.38
13	103619.4	79227.42
14	103628.29	79220.46
15	103633.72	79212.06
16	103648.04	79197.35
17	103662.86	79183.46
18	103673.68	79173.73
19	103687.1	79162.5
20	103689.35	79159.88
21	103702.09	79149.05
22	103725.49	79116.54
23	103738.76	79104.26
24	103740.5	79100.28
25	103744.33	79095.12
26	103747.88	79091.38
27	103759.81	79099.79
28	103782.74	79117.52
29	103796.55	79130.22
30	103822.68	79142.96
31	103834.51	79143.75
32	103861.34	79160.7
33	103894.22	79233.48
34	104006.09	79244.52
35	103985.12	79259.55
36	103964.97	79284.65
37	103942.48	79299.49
38	103923.75	79296.08
39	103907.04	79282.19
40	103877.35	79272.48
41	103859.2	79308.09
42	103846.66	79327.91
43	103796.64	79350.95
44	103783.79	79382.66
45	103799.64	79407.68
46	103906.33	79432.43
47	103926.29	79441.51
48	103934.96	79460.41
49	103937.38	79487.92
50	103922.1	79506.9
51	103897.34	79555.86
52	103884.26	79563.05
53	103831.81	79560.05
54	103804.48	79577.79
55	103808.01	79607.79
56	103858.24	79653.35
57	103864.3	79675.47
58	103875.33	79695.91
59	103866.75	79731.03

60	103817.55	79786.42
61	103816.9	79819.03
62	103830.77	79846.12
63	103842.2	79852.14
64	103841.71	79852.76
65	103805.36	79929.25
66	103795.8	79941.3
67	103753.19	80017.31
68	103745.97	80041.12
69	103736.25	80093.11
70	103735.56	80119.68
71	103735.05	80139.29
72	103717.59	80140.85
73	103680.22	80142.5
74	103657.25	80138.79
75	103631.16	80129.28
76	103612.99	80130.61
77	103578.9	80133
78	103549.54	80134.64
79	103523.65	80136.12
80	103483.85	80136.33
81	103489.98	80117.32
82	103472.44	80107.43
83	103447.26	80093.35
84	103428.4	80078.83
85	103403.66	80061.46
86	103382.12	80044.64
87	103360.82	80027.36
88	103368.86	80013.64
89	103349.71	80000.4
90	103334.43	80018.39
91	103325.25	80025.73
92	103301.71	80021.21
93	103277.7	80016.23
94	103271.25	80023.25
95	103272.23	80016.95
96	103272.85	80015.9
97	103272.43	80015.64
98	103273.23	80010.48
99	103281.27	79975.41
100	103291.81	79941
101	103314.03	79880.96
102	103349.48	79806.93
103	103384.45	79748.93
104	103407.05	79718.28
105	103441.85	79679.57
106	103471.25	79624.73
107	103481.43	79576.53
108	103493.36	79538.73
109	103501.71	79460.37
1	103502.96	79454.77

1	103297.05	79985.31
2	103298.44	79983.18
3	103298.02	79982.91
4	103299.42	79980.68
5	103307	79985.76
6	103306.55	79986.46
7	103311.59	79989.77
8	103310.66	79991.16
9	103311.12	79991.87
10	103315.24	79994.54
11	103316.12	79994.69
12	103317	79993.34
13	103321.63	79996.4
14	103315.92	80005.04
15	103299.25	80003.28
16	103299.42	80001.29
17	103292.85	80000.66
18	103291.54	80000.68
19	103291.39	80002.53
20	103290.26	80002.42
21	103287.59	80006.64
22	103287.44	80008.66
23	103291.96	80009.21
24	103293.82	80010.15
25	103293.24	80010.96
26	103293.76	80011.34
27	103295.1	80009.48
28	103298.31	80009.75
29	103300.24	80010.8
30	103299.88	80011.4
31	103300.43	80011.71
32	103301.38	80010.13
33	103305.06	80010.46
34	103306.9	80011.41
35	103306.46	80012
36	103307	80012.4
37	103308.12	80010.88
38	103311.61	80011.22
39	103313.78	80011.98
40	103313.3	80012.83
41	103313.86	80013.15
42	103314.8	80011.58
43	103319.27	80011.98
44	103321.55	80008.53
45	103325.07	80010.69
46	103326.49	80008.42
47	103323.1	80006.16
48	103330.7	79994.47
49	103321.6	79988.42
50	103323.92	79984.76
51	103321.5	79983.22

52	103319.22	79986.88
53	103310.18	79981
54	103309.87	79981.51
55	103300.31	79975.11
56	103300.64	79974.62
57	103295.06	79971.2
58	103276.72	79999.29
59	103282.18	80002.82
60	103294.68	79983.79
1	103297.05	79985.31
1	103587.94	79666.83
2	103586.62	79665.5
3	103591.14	79661.07
4	103572.42	79642.02
5	103560.07	79654.19
6	103578.83	79673.1
7	103583.94	79668.11
8	103585.3	79669.5
1	103587.94	79666.83
1	103442.42	79844.89
2	103442.99	79848.52
3	103446.94	79847.96
4	103446.42	79844.31
1	103442.42	79844.89
1	103534.99	79654.76
2	103534.04	79659.66
3	103540.1	79660.96
4	103541.05	79656.04
1	103534.99	79654.76
1	103700.16	79691.91
2	103698.38	79696.69
3	103703.21	79698.49
4	103704.94	79693.67
1	103700.16	79691.91
1	103566.89	79711.11
2	103568.42	79708.55
3	103567.65	79708.03
4	103568.15	79707.03
5	103564.07	79704.62
6	103563.44	79705.59
7	103562.57	79705.12
8	103561.11	79707.7
9	103559.95	79707.05
10	103556.05	79713.77
11	103555.55	79718.5
12	103560	79721.33
13	103564.09	79718.53
14	103567.98	79711.76
1	103566.89	79711.11
1	103549.1	79668.8
2	103549.66	79665.72

3	103545.57	79665.01
4	103544.88	79669.18
5	103547.43	79669.59
6	103547.61	79668.52
1	103549.1	79668.8

Сведения о характерных точках границы части (частей) земельного участка
Учетный номер части: 78:34:0010229:3258/22

1	103548.72	79665.56
2	103545.57	79665.01
3	103544.88	79669.18
4	103545.54	79669.29
5	103545.44	79669.38
6	103541.81	79670.82
7	103537.91	79670.75
8	103531.88	79669.44
9	103528.3	79667.89
10	103525.58	79665.08
11	103524.15	79661.46
12	103524.22	79657.55
13	103525.3	79652.54
14	103526.86	79648.96
15	103529.66	79646.25
16	103533.29	79644.82
17	103537.19	79644.88
18	103543.23	79646.19
19	103546.81	79647.74
20	103549.52	79650.55
21	103550.95	79654.18
22	103550.88	79658.08
23	103549.8	79663.09
1	103548.72	79665.56
1	103534.99	79654.76
2	103534.04	79659.66
3	103540.1	79660.96
4	103541.05	79656.04
1	103534.99	79654.76

Сведения о характерных точках границы части (частей) земельного участка
Учетный номер части: 78:34:0010229:3258/23

1	103388.57	79650.96
2	103389.61	79649.29
3	103392.45	79651.27
4	103396.04	79656.37
5	103399.76	79658.94
6	103423.1	79658.76
7	103471.41	79665.85
8	103528.62	79673.02
9	103530.01	79668.82
10	103532	79667.29
11	103534.5	79659.76

12	103535.5	79659.97
13	103536.47	79660.18
14	103533.71	79668.5
15	103531.72	79670.03
16	103530.26	79674.43
17	103529.93	79674.91
18	103529.19	79675.11
19	103471.13	79667.83
20	103422.89	79660.75
21	103399.02	79660.94
22	103394.49	79657.65
23	103391.15	79652.8
1	103388.57	79650.96

Сведения о характерных точках границы части (частей) земельного участка
Учетный номер части: 78:34:0010229:3258/24

1	103389.16	79650.01
2	103390.23	79648.31
3	103392.46	79649.76
4	103396.38	79656.17
5	103400.06	79658.52
6	103422.84	79658.24
7	103471.3	79665.19
8	103528.39	79672.74
9	103529.78	79668.61
10	103531.81	79667.06
11	103534.04	79659.66
12	103536.03	79660.09
13	103533.53	79668.26
14	103531.48	79669.83
15	103530.02	79674.16
16	103529.52	79674.74
17	103528.94	79674.83
18	103471.02	79667.17
19	103422.63	79660.23
20	103399.48	79660.52
21	103394.91	79657.6
22	103391.02	79651.23
1	103389.16	79650.01

Сведения о характерных точках границы части (частей) земельного участка
Учетный номер части: 78:34:0010229:3258/25

1	103421.85	79825.22
2	103425.02	79825.79
3	103424.11	79830.4
4	103423.74	79830.34
5	103423.47	79831.58
6	103422.26	79831.32
7	103422.49	79830.09
8	103420.97	79829.82
9	103421.85	79825.22

Сведения о характерных точках границы части (частей) земельного участка
Учетный номер части: 78:34:0010229:3258/26

1	103293.34	79804.64
2	103302.37	79791.31
3	103303.43	79789.63
4	103343.77	79817.94
5	103333.89	79833.01
6	103293.34	79804.64

Содержание:

№ пр	Наименование	Страницы
	Акт по результатам проведения государственной историко-культурной экспертизы	1-29
1	Приложение №1. Копия решения органа государственной власти о включении в единый государственный реестр объектов культурного наследия (памятников истории и культуры) народов Российской Федерации	30-34
2	Приложение №2. Копия решения органа государственной власти об утверждении предмета охраны объекта культурного наследия	35-38
3	Приложение №3. Копия решения органа государственной власти об утверждении границ территории объекта культурного наследия	39-44
4	Приложение №4. Иконографические материалы	45-52
5	Приложение №5. Материалы фотофиксации	53-68
6	Приложение №6. Копия задания, выданного органом охраны на проведение работ по сохранению объекта культурного наследия	69-75
7	Приложение №7. Правоустанавливающие документы: выписки из ЕГРН	76-286
8	Приложение №8. Копии договоров с экспертами.	287-293
9	Приложение №9. Копии протоколов заседаний экспертной комиссии	294-300
10	Приложение №10. Паспорт объекта культурного наследия	301-304
11	Приложение №11. Иная документация	305-394