



Общество с ограниченной ответственностью  
**«Союз Экспертов Северо - Запада»**

Юридический адрес: 190020, г. Санкт-Петербург, вн. тер. г. муниципальный округ  
Екатерингофский, наб. Обводного канала, д. 199-201, литера В, помещ. 11-н, этаж 1  
ИНН 7810900757, КПП 783801001,  
р/с 40702810690080000443 в ПАО «БАНК «САНКТ-ПЕТЕРБУРГ»  
к/с 30101810900000000790, БИК 044030790, ОКВЭД 73.20, ОКПО 76208335,  
ОКТМО 40377000000, ОКАТО 40284565000, ОКОГУ 4210014, ОКФС 16,  
ОКОПФ 12165, ОГРН 1147847420511 дата регистрации 02.12.2014  
Телефон: +7(812)318 12 20  
email: expertiza-szd@mail.ru

**УТВЕРЖДАЮ**

**ООО «Союз Экспертов Северо-Запада»**

**Генеральный директор**

**М.П. Фефелова**

**«05» июля 2024 года**

**Акт**

**по результатам государственной историко-культурной экспертизы**  
раздела документации, обосновывающего меры по обеспечению сохранности  
объекта культурного наследия федерального значения «Набережные со  
спусками», входящего в состав объекта культурного наследия федерального  
значения «Набережные и мосты реки Фонтанки», по адресу: Санкт-Петербург,  
по обоим берегам р. Фонтанки, от Дворцовой наб. и Кутузова наб.  
до Подзорного канала и р. Большой Невы у взморья, при проведении земляных,  
мелиоративных, хозяйственных работ, указанных в статье 30 Федерального  
закона от 25.06.2002 № 73-ФЗ «Об объектах культурного наследия (памятниках  
истории и культуры) народов Российской Федерации» работ по использованию  
лесов и иных работ: «Раздел по обеспечению сохранности объекта культурного  
наследия федерального значения «Набережные со спусками», входящего в  
состав объекта культурного наследия федерального значения «Набережные и  
мосты реки Фонтанки», по адресу: г. Санкт-Петербург, участок набережной  
реки Фонтанки «Аничков мост – мост Ломоносова», литера А, кадастровый  
номер 78:31:0113801:1, для швартовки плавательных средств, установки  
плавучего причала (в 40 м от Аничкова моста)», шифр: П-18-2024-ОС,  
разработанного ООО «САМСОН» в 2024 году

г. Санкт-Петербург

«05» июля 2024 года

Настоящая государственная историко-культурная экспертиза проведена  
обществом с ограниченной ответственностью «Союз Экспертов Северо-Запада»  
(ООО «СЭС»), ИНН 7810900757, адрес: 190020, г. Санкт-Петербург, вн.тер.г.  
муниципальный округ Екатерингофский, наб. Обводного канала, д. 199-201,  
литера В, помещ. 11-н, этаж 1, на основании договора на проведение  
государственной историко-культурной экспертизы от 15.05.2024 № Э-18-24  
(приложение № 10).

**1. Дата начала и дата окончания проведения экспертизы:**

Настоящая государственная историко-культурная экспертиза проведена в период с 15 мая 2024 года по 05 июля 2024 года.

**2. Место проведения экспертизы:**

г. Санкт-Петербург.

**3. Заказчик экспертизы:**

Общество с ограниченной ответственностью «САМСОН» (ООО «САМСОН»), ИНН 7816125208.

**4. Сведения об эксперте:**

ФИО	Филипович Максим Иванович
Образование	Высшее - СПбГАСУ
Специальность	инженер-реставратор
Ученая степень (звание) (при наличии)	–
Стаж работы	20 лет
Место работы и должность	ООО «Союз Экспертов Северо-Запада»; должность – эксперт по проведению государственной историко-культурной экспертизы
Реквизиты решения уполномоченного органа по аттестации экспертов на проведение экспертизы с указанием объектов экспертизы)	Приказ об аттестации Минкультуры России от 13.01.2023 № 65. Профиль экспертной деятельности (объекты экспертизы): - выявленные объекты культурного наследия в целях обоснования целесообразности включения данных объектов в реестр; - документы, обосновывающие включение объектов культурного наследия в реестр; - документация или разделы документации, обосновывающие меры по обеспечению сохранности объекта культурного наследия, включенного в реестр, выявленного объекта культурного наследия либо объекта, обладающего признаками объекта культурного наследия, при проведении земляных, мелиоративных, хозяйственных работ, указанных в статье 30 Федерального закона от 25.06.2002 № 73-ФЗ работ по

	<p>использованию лесов и иных работ в границах территории объекта культурного наследия либо на земельном участке, непосредственно связанном с земельным участком в границах территории объекта культурного наследия;</p> <p>- проектная документация на проведение работ по сохранению объекта культурного наследия.</p> <p>Приказ об аттестации Минкультуры России от 27.10.2022 № 2081.</p> <p>Профиль экспертной деятельности (объекты экспертизы):</p> <p>- документы, обосновывающие исключение объектов культурного наследия из реестра.</p>
--	--

**5. Информация о том, что в соответствии с законодательством Российской Федерации эксперт (эксперты) несет ответственность за достоверность сведений, изложенных в заключении:**

Настоящая государственная историко-культурная экспертиза проведена в соответствии со статьями 28, 29, 30, 31, 32 Федерального закона от 25.06.2002 № 73-ФЗ «Об объектах культурного наследия (памятниках истории и культуры) народов Российской Федерации» и Положением о государственной историко-культурной экспертизе, утвержденным постановлением Правительства Российской Федерации от 15.07.2009 № 569.

В соответствии с законодательством Российской Федерации эксперт несет ответственность за достоверность сведений, изложенных в заключении.

Государственный эксперт

Филипович М.И.

*(подписано усиленной электронной подписью)*

**6. Цели и объекты экспертизы.**

**6.1. Цели проведения государственной историко-культурной экспертизы:**

Обеспечение сохранности объекта культурного наследия федерального значения «Набережные со спусками», входящего в состав объекта культурного наследия федерального значения «Набережные и мосты реки Фонтанки», по адресу: Санкт-Петербург, по обоим берегам р. Фонтанки, от Дворцовой наб. и Кутузова наб. до Подзорного канала и р. Большой Невы у взморья, при проведении земляных, мелиоративных, хозяйственных работ, указанных в статье 30 Федерального закона от 25.06.2002 № 73-ФЗ «Об объектах культурного наследия (памятниках истории и культуры) народов Российской Федерации»

работ по использованию лесов и иных работ: «Раздел по обеспечению сохранности объекта культурного наследия федерального значения «Набережные со спусками», входящего в состав объекта культурного наследия федерального значения «Набережные и мосты реки Фонтанки», по адресу: г. Санкт-Петербург, участок набережной реки Фонтанки «Аничков мост – мост Ломоносова», литера А, кадастровый номер 78:31:0113801:1, для швартовки плавательных средств, установки плавучего причала (в 40 м от Аничкова моста)», шифр: П-18-2024-ОС, разработанный ООО «САМСОН» в 2024 году.

## **6.2. Объекты государственной историко-культурной экспертизы:**

Раздел документации, обосновывающий меры по обеспечению сохранности объекта культурного наследия федерального значения «Набережные со спусками», входящего в состав объекта культурного наследия федерального значения «Набережные и мосты реки Фонтанки», по адресу: Санкт-Петербург, по обоим берегам р. Фонтанки, от Дворцовой наб. и Кутузова наб. до Подзорного канала и р. Большой Невы у взморья, при проведении земляных, мелиоративных, хозяйственных работ, указанных в статье 30 Федерального закона от 25.06.2002 № 73-ФЗ «Об объектах культурного наследия (памятниках истории и культуры) народов Российской Федерации» работ по использованию лесов и иных работ: «Раздел по обеспечению сохранности объекта культурного наследия федерального значения «Набережные со спусками», входящего в состав объекта культурного наследия федерального значения «Набережные и мосты реки Фонтанки», по адресу: г. Санкт-Петербург, участок набережной реки Фонтанки «Аничков мост – мост Ломоносова», литера А, кадастровый номер 78:31:0113801:1, для швартовки плавательных средств, установки плавучего причала (в 40 м от Аничкова моста)», шифр: П-18-2024-ОС, разработанный ООО «САМСОН» в 2024 году.

## **7. Перечень документов, представленных заявителем:**

- документация: «Раздел по обеспечению сохранности объекта культурного наследия федерального значения «Набережные со спусками», входящего в состав объекта культурного наследия федерального значения «Набережные и мосты реки Фонтанки», по адресу: г. Санкт-Петербург, участок набережной реки Фонтанки «Аничков мост – мост Ломоносова», литера А, кадастровый номер 78:31:0113801:1, для швартовки плавательных средств, установки плавучего причала (в 40 м от Аничкова моста)», шифр: П-18-2024-ОС, разработанный ООО «САМСОН» в 2024 году;

- извлечение из постановления Правительства Российской Федерации от 10.07.2001 № 527 «О перечне объектов исторического и культурного наследия федерального (общероссийского) значения, находящихся в г. Санкт-Петербурге» (приложение № 2);

- копия границ и режима использования территории объекта культурного наследия федерального значения «Набережные и мосты реки Фонтанки», утвержденного КГИОП от 31.05.2023 г. № 403-рп (приложение № 3);

- копия распоряжения КГИОП от 24.03.2017 № 131-р «Об утверждении предмета охраны объекта культурного наследия федерального значения «Набережные и мосты реки Фонтанки» (приложение № 4);

- копия паспорта объекта культурного наследия федерального значения «Набережные и мосты реки Фонтанки» от 12.05.2021 г. (приложение № 6);

- копия паспорта объекта культурного наследия федерального значения «Набережные со спусками» от 20.04.2021 г. (приложение № 6);

- выписка из Единого государственного реестра недвижимости от 03.05.2024 № б/н (приложение № 7);

- копия договора аренды сооружения – набережной от 19.04.2024 № 03/НА-М239 (приложение № 7);

- схема размещения плавательных средств на прилегающей к сооружению набережной части акватории, расположенной по адресу: г. Санкт-Петербург, участок набережной реки Фонтанки «Аничков мост – мост Ломоносова», литера А, в 40 метрах ниже Аничкова моста (приложение № 11).

## **8. Сведения об обстоятельствах, повлиявших на процесс проведения и результаты экспертизы:**

На момент проведения фотофиксации участок набережной и спуска был огорожен и частично скрыт для осмотра. По сведениям открытых данных на сайте СПб ГБУ «Мостотрест» на объекте ведутся работы по капитальному ремонту, в том числе по замене инженерных сетей, осуществляемые АО «Стройинвест».

## **9. Сведения о проведенных исследованиях с указанием примененных методов, объема и характера выполненных работ и их результатов**

Настоящая экспертиза проведена в соответствии с Федеральным законом от 25.06.2002 № 73-ФЗ «Об объектах культурного наследия (памятниках истории и культуры) народов Российской Федерации», Положением о государственной историко-культурной экспертизе, утвержденным постановлением Правительства Российской Федерации от 15.07.2009 № 569, Законом Санкт-Петербурга от 12.07.2007 № 333-64 «Об охране объектов культурного наследия в Санкт-Петербурге».

В рамках настоящей экспертизы экспертом были проведены следующие исследования:

- изучение и анализ материалов и раздела об обеспечении сохранности объектов культурного наследия, представленных заявителем на экспертизу (пункт 7 настоящего Акта);

- историко-архивные и библиографические исследования в полном объеме, необходимом для принятия экспертом соответствующих решений, с целью выявления материалов, содержащих сведения по истории застройки участка, включая перестройки, утраты, реконструкции, проведение ремонтно-реставрационных работ. В рамках архивно-библиографических исследований были изучены фонды Санкт-Петербургского государственного казенного учреждения «Центральный государственный исторический архив Санкт-Петербург» (далее – ЦГИА СПб), Санкт-Петербургского государственного казенного учреждения «Центральный государственный архив кинофотофонодокументов Санкт-Петербурга» (далее – ЦГАКФФД СПб), материалы Федерального государственного бюджетного учреждения «Российская Национальная библиотека» (далее – РНБ), а также материалы, хранящиеся в открытом доступе. В ходе проведения архивно-библиографического исследования были выявлены материалы, относящиеся к объекту экспертизы, в том числе иконографические материалы. По результатам архивно-библиографических исследований были составлены краткие исторические сведения (время возникновения, даты основных изменений объекта), (п. 10.2. настоящего Акта) и альбом иконографии (приложение № 1. Иконографические материалы);

- визуальное обследование объекта экспертизы с проведением натурной фотофиксации современного состояния объекта (фотофиксация выполнена 15 мая 2024 года аттестованным экспертом М.И. Филиповичем, приложение № 8). Визуальное обследование проводилось в целях установления особенностей архитектурного облика, конструктивного и технического состояния объектов культурного наследия, в объеме, необходимом для принятия экспертом соответствующего решения.

При проведении государственной историко-культурной экспертизы эксперт соблюдал принципы проведения экспертизы, установленные статьей 29 Федерального закона от 25.06.2002 № 73-ФЗ «Об объектах культурного наследия (памятниках истории и культуры) народов Российской Федерации», обеспечивал объективность, всесторонность и полноту проводимых исследований, а также достоверность и обоснованность своих выводов; самостоятельно оценивал результаты исследований, ответственно и точно формулировал выводы в пределах своей компетенции.

Исследования проводились на основе принципов научной обоснованности, объективности и законности, презумпции сохранности объектов культурного наследия, соблюдения требований безопасности в отношении объектов культурного наследия, достоверности и полноты информации.

Указанные исследования проведены с применением методов архитектурного и семантического анализа, сопоставления натуральных исследований и материалов историко-архивных исследований, в объеме,

достаточном для обоснования вывода экспертизы. Результаты исследований, проведенных в рамках экспертизы, были оформлены в виде настоящего акта.

#### **10. Факты и сведения, выявленные и установленные в результате проведенных исследований.**

На основании постановления Правительства Российской Федерации от 10.07.2001 № 527 (приложение № 2) объект культурного наследия «Набережные со спусками», 1780-1789 гг., строитель-инж. Баур (Бауэр) Ф.В., строитель-инж. Борисов И.Н., строитель-инж. Герард И.К., строитель-инж. Модерах К.Ф., строитель-инж. Сухтелен П.К., местонахождение: г. Санкт-Петербург, по обоим берегам р. Фонтанки, от Дворцовой наб. и Кутузова наб. до Подзорного канала и р. Большой Невы у взморья, включен в единый государственный реестр объектов культурного наследия (памятников истории и культуры) народов Российской Федерации в качестве объекта культурного наследия федерального значения, входящего в состав объекта культурного наследия федерального значения «Набережные и мосты реки Фонтанки».

Согласно сведениям из единого государственного реестра объектов культурного наследия (памятников истории и культуры) народов Российской Федерации объекту культурного наследия федерального значения «Набережные со спусками» присвоен регистрационный номер – 781720831750016, объекту культурного наследия федерального значения «Набережные и мосты реки Фонтанки» присвоен регистрационный номер – 781720831750006.

В соответствии с единым государственным реестром объектов культурного наследия адрес объекта культурного наследия федерального значения «Набережные со спусками» – Санкт-Петербург, по обоим берегам р. Фонтанки, от Дворцовой наб. и Кутузова наб. до Подзорного канала и р. Большой Невы у взморья; адрес объекта культурного наследия федерального значения «Набережные и мосты реки Фонтанки» – Санкт-Петербург, р. Фонтанки наб. - по обоим берегам р. Фонтанки, от Кутузова наб. до Подзорного канала и р. Большой Невы.

Границы и режим использования территории объектов культурного наследия федерального значения «Набережные и мосты реки Фонтанки» (приложение № 3) утвержден КГИОП от 31.05.2023 г.

Предмет охраны объекта культурного наследия федерального значения «Набережные и мосты реки Фонтанки» утвержден распоряжением КГИОП от 24.03.2017 № 131-р «Об утверждении предмета охраны объекта культурного наследия федерального значения «Набережные и мосты реки Фонтанки» (приложение № 4).

Охранное обязательство собственника или иного законного владельца объекта культурного наследия федерального значения «Набережные со спусками» утверждено распоряжением КГИОП от 11.12.2018 № 07-19-585/18

«Об утверждении охранного обязательства собственника или иного законного владельца объекта культурного наследия федерального значения «Набережные со спусками», включенного в единый государственный реестр объектов культурного наследия (памятников истории и культуры) народов Российской Федерации» (приложение № 5). В охранное обязательство были внесены изменения, утвержденные Распоряжением КГИОП от 08.12.2023 № 436-об/23(приложение № 5).

Копии паспортов объектов культурного наследия от 20.04.2021 г., от 12.05.2021 г. представлены в приложении № 6 к настоящему Акту.

Согласно сведениям из Единого государственного реестра недвижимости, рассматриваемая часть объекта культурного наследия федерального значения «Набережные со спусками» поставлена на кадастровый учет как иное сооружение (набережная) с кадастровым номером 78:31:0113801:1, местоположение: г. Санкт-Петербург, участок набережной реки Фонтанки «Аничков мост - мост Ломоносова», литера А.

#### **10.1. Собственник или пользователь объекта:**

Согласно выписке из Единого государственного реестра недвижимости от 03.05.2024 № б/н (приложение № 7) рассматриваемая часть объекта культурного наследия федерального значения «Набережные со спусками» с кадастровым номером сооружения 78:31:0113801:1, местоположение: г. Санкт-Петербург, участок набережной реки Фонтанки «Аничков мост – мост Ломоносова», литера А, находится в государственной собственности Санкт-Петербурга и закреплена на праве оперативного управления за Санкт-Петербургским государственным бюджетным учреждением «Мостотрест».

В соответствии с договором аренды сооружения – набережной от 19.04.2023 № 03/НА-М235 (приложение № 7) ООО «САМСОН» является арендатором части объекта культурного наследия федерального значения «Набережные со спусками» площадью 40 кв. м, протяженностью 23 м (спуск в 40 м от Аничкова моста) для швартовки плавательных средств, установки плавучего причала с целью посадки и высадки пассажиров в период навигации.

#### **10.2. Краткие исторические сведения (время возникновения, даты основных изменений).**

Река Фонтанка вытекает из Невы и вновь в нее впадает, проходя дугой через центральную часть безымянного острова Петербурга.

В самом начале истории формирования города данная река называлась Безымянным ериком. Ерик – небольшой проток, выходящий из реки и затем вновь в нее впадающий. После того как через реку были перекинуты трубы с водой для фонтанов Летнего сада, Безымянный ерик в простонародье стали называть Фонтанной рекой, что впоследствии закрепилось и со временем



сократилось до текущего названия – Фонтанка<sup>1</sup>. До середины XVIII века Фонтанка являлась южной границей города. Берегоукрепления, спуски и благоустройство были созданы в конце XVIII в. по проекту архитектора А.В. Квасова, разработанного в 1762-1769 гг.<sup>2</sup>

В 1705 году участок в истоке реки, на ее правом берегу, был отведен под строительство дворца для Петра I. Территория начала благоустраиваться, вокруг дворца был организован сад с фонтанами, получивший название Летний. Берега реки укреплялись деревом выборочно перед отдельными усадьбами, выходящими на набережную. Вода для фонтанов Летнего сада подавалась из реки, в связи с чем, за рекой закрепилось название Фонтанной, а затем сократилось до существующего названия – Фонтанка<sup>3</sup>.

До середины XVIII века Фонтанная река была южной границей города. Вдоль берегов Фонтанки стояли многочисленные барки с дровами, живорыбные садки, а также были устроены небольшие пристани, куда причаливали барки и лодками с различными товарами. Помимо торговых по Фонтанке ходили и небольшие пассажирские суда, выполнявшие роль извозчиков. А зимой по реке проходил санный путь с устройством катков<sup>4</sup>.

Первые каменные набережные вдоль реки Фонтанки появились в 1760-х годах при перестройке в камне Прачечного моста. В 1762-1769 годах главный архитектор «Комиссии о каменном строении Санкт-Петербурга» Квасов А.В. разработал проект урегулирования берегов Фонтанки и строительства набережных. Проектом было предусмотрено не только укрепление, но и спрямление берегов с сооружением высоких стенок, облицованных гранитом, а также организацией грузовых съездов, лестничных спусков и кованых ограждений, расположенных между гранитными тумбами. В 1770 году инженер Назимов В. представил проект заключения в гранит берегов реки, но только с 1780 по 1789 годы проект был реализован. Каменные стенки, гранитные набережные и спуски были возведены по всей длине Фонтанки, немного не доходя до ее устья<sup>5</sup>.

Конструкция укрепления состояла из высокой бутовой стенки на известковом растворе, облицованной массивными гранитными блоками. Основанием для стенок служили деревянные свайные ростверки, состоящие, в основном, из двух рядов свай. На подходах к мостам, при увеличении высоты стенок, количество рядов свай увеличивалось. Для производства работ все русло реки было разделено на семь участков и перекрыто перемычками, что позволило вести работы насухо. Сначала работами руководил инженер-гидротехник Ф.В.

<sup>1</sup> Горбачевич К.С., Хабло Е.П. Почему так названы? – СПб, 1985 – с. 453

<sup>2</sup> Фролов А.И. Санкт-Петербург от А до Я. Реки, каналы, острова, мосты, набережные – СПб.: Издательство «Глагол», 2009 – с. 94-95

<sup>3</sup> Горбачевич К.С., Хабло Е.П. Почему так названы? – СПб, Норинт: 2002 – с. 303

<sup>4</sup> Бунамян Г.Г. Петербургские набережные. СПб., 2012 – с. 119-120

<sup>5</sup> Памятники архитектуры Ленинграда. Л., 1958 – с. 325

Баур (Бауэр), а после его смерти – инженеры Борисов И.Н., Герард И.К, Сухтелен П.К. и Модерах К.Ф<sup>6</sup>. Ограждения выполнены предположительно по рисунку архитектора Д. Кваренги и выкованы на уральских демидовских заводах<sup>7</sup>.

Река Фонтанка долгое время служила транспортной артерией. На реке в настоящее время существует 26 спусков. Спуски представлены двух видов: пешеходные с двумя продольными лестницами и конные – с двумя пандусами. Пешеходные спуски служили для причаливания лодок, катеров и пристаней, конные – для вывозки на подводах грузов, доставляемых на небольших речных судах.

В 1910-х годах в связи с развитием автомобильного и трамвайного транспорта часть спусков была разобрана. К 1925 году многие участки набережной пришли в аварийное состояние в связи с чем проводился капитальный ремонт с забивкой вертикальных деревянных свай в старое свайное основание и замоноличиванием бетонной подушкой, поверх которой была бутовая кладка<sup>8</sup>.

В 1955 году был выполнен капитальный ремонт набережной реки Фонтанки на участке от моста Белинского до Аничкова моста. Проект был разработан проектной конторой «Ленгипроинжпроект». Капитальный ремонт предусматривал частичное переустройство набережной с устройством нового фундамента и подпорной стенки. Новая набережная была рассчитана по техническим условиям и нормам проектирования городских искусственных сооружений 1947 года.

В 1962 году для ремонта стенок набережных была принята новая схема работ – разбирать стенку частично по толщине и выполнять работы под защитой неразобранной части. Первоначально этот способ строительства был применен на участке между мостами Пантелеимоновским и Белинского на обоих берегах. Деревянные сваи забивались вплоть до 1984 года, позже – железобетонные<sup>9</sup>.

Аничков мост – первый сооруженный мост через Фонтанку, расположенный по Невскому проспекту. Первоначально мост был деревянным с подъемной средней частью. В 1730-х годах перед въездом на мост были сооружены триумфальные ворота. В 1782-1787 гг. деревянный мост был заменен на каменный, выполненный аналогично существующим Чернышевскому и Старо-Калинкинскому мостам. Развитие транспорта сделало необходимым перестройку моста. В 1839-1841 гг. мост был разобран и вместо него был сооружен новый мост во всю ширину Невского проспекта. Проект разработал

---

<sup>6</sup> П.Я. Канн. Прогулки по Петербургу. — Палитра, 1994. — с. 8-9

<sup>7</sup> Сайт «Мостотрест» [Электронный ресурс] URL: <https://mostotrest-spb.ru/embankments/naberezhnaya-reki-fontanki>

<sup>8</sup> Сайт «Мостотрест» [Электронный ресурс] URL: <https://mostotrest-spb.ru/embankments/naberezhnaya-reki-fontanki>

<sup>9</sup> Сайт «Мостотрест» [Электронный ресурс] URL: <https://mostotrest-spb.ru/embankments/naberezhnaya-reki-fontanki>

инженер А.Н. Готман, рисунок перил выполнил архитектор А.П. Брюллов. 20 ноября 1841 года мост был открыт<sup>10</sup>.

Главным украшением моста служат скульптурные группы «коней с водничим», вылепленные и отлитые П.К. Клодтом. Первоначально на Аничковом мосту стояли четыре скульптурные группы, позднее две из них были отправлены в Берлин в подарок прусскому королю. В 1846 году еще две группы были сняты и отправлены в качестве подарка в Неаполь, а на их месте были поставлены гипсовые копии. В 1849-1950 гг. гипсовые скульптуры были вновь заменены на бронзовые в исполнении Клодта по новым моделям. В начале Великой Отечественной войны скульптурные группы были сняты с пьедесталов и зарыты в землю, в саду Дворца пионеров. В 1945 году они были установлены на свое место<sup>11</sup>.

Мост Ломоносова через Фонтанку расположен в створе улицы Ломоносова, длина моста 57,1 м, ширина – 14,7 м. Мост назван в память о великом русском ученом М.В. Ломоносове. В 1785-1787 гг. вместо деревянного моста был построен новый каменный по проекту инженера Ж.-Р. Перроне. Первоначально мост был назван Екатерининским в честь императрицы Екатерины II. Позднее прижилось еще одно название – Чернышев мост по названию одноименного переулка. Мост имел каменные опоры и каменные арочные береговые пролетные строения, с башнями на быках, а средний деревянный пролет был разводным. В башнях размещались механизмы подъема. После судоходство по Фонтанке сократилось, центральный пролет был заменен на каменный, однако, цепи подъемного механизма остались в качестве декоративного украшения. Мост огражден металлическими секциями с установленными между ними гранитными тумбами. В 1915 г. на мосту установили по проекту архитектора И.А. Фомина монументальные гранитные фонари-обелиски с морскими коньками. В 1948 году Чернышев мост переименовали в мост Ломоносова. В 1950-1952, 1967 и 1986 гг. на мосту были проведены ремонтные и реставрационные работы<sup>12</sup>.

### **10.3. Описание объекта, современное состояние:**

Рассматриваемый участок объекта культурного наследия федерального значения «Набережные со спусками», входящего в состав объекта культурного наследия федерального значения «Набережные и мосты реки Фонтанки», расположен в северо-восточной части Реки Фонтанки, на ее правом берегу, на участке набережной реки Фонтанки «Аничков мост – мост Ломоносова», литера А, в 40 метрах к югу от Аничкова моста. Исследуемый спуск на момент

<sup>10</sup> Памятники архитектуры Ленинграда. Л., 1958 – с. 326

<sup>11</sup> Памятники архитектуры Ленинграда. Л., 1958 – с. 326

<sup>12</sup> Фролов А.И. Санкт-Петербург от А до Я. Реки, каналы, острова, мосты, набережные – СПб.: Издательство «Глагол», 2009 – с. 167-168

проведения фотофиксации недоступен для осмотра из-за проводимых работ по капитальному ремонту.

Набережная сооружена в виде каменной подпорной стенки, ее основанием служат сваи, ростверк, стенки сложены из плитняка и облицованы крупнозернистым гранитом.

Ограждение из парапетных гранитных тумб с профилированным плинтосом и навершием в виде усеченной трапеции, с металлическими ограждениями между тумбами в виде повторяющегося рисунка из вертикальных стоек с полуциркульными соединениями.

В период проведения настоящей государственной историко-культурной экспертизы выполнена фотофиксация части объекта культурного наследия федерального значения «Набережные со спусками» в границах проектирования. На части объекта культурного наследия федерального значения «Набережные со спусками» ведутся работы по капитальному ремонту и часть элементов находится в недоступном для описания виде.

По результатам проведенного визуального осмотра прилегающих частей набережной установлено, что объект культурного наследия федерального значения «Набережные со спусками» находится в удовлетворительном техническом состоянии, не имеет визуальных повреждений и деформаций, конфигурация, объемно-планировочные и архитектурные решения объекта культурного наследия сохранены.

## **11. Перечень документов и материалов, собранных и полученных при проведении экспертизы, а также использованной для нее специальной, технической и справочной литературы:**

### **11.1. Перечень документов и материалов, собранных и полученных при проведении экспертизы:**

- ЦГИА СПб. Ф. 513. Оп. 168. Д. 319 (приложение № 1, илл. 4);
- Госкаталог РФ. ГМИ СПб Инв.№-II-A-3541 ф (приложение № 1, илл. 10);
- ЦГАКФФД СПб. Фотодокументы. Оп.1AP-62. Ед.хр.99610; Оп.1BP-14. Ед.хр.14734; Оп.1AP-182. Ед.хр.261208 (приложение № 1, илл. 12, 14, 18);
- распоряжение КГИОП от 11.12.2018 № 07-19-585/18 «Об утверждении охранного обязательства собственника или иного законного владельца объекта культурного наследия федерального значения «Набережные со спусками», включенного в единый государственный реестр объектов культурного наследия (памятников истории и культуры) народов Российской Федерации» (приложение № 5). Копия указанного распоряжения размещена на официальном сайте КГИОП ([https://kgiop.gov.spb.ru/media/docs/4823/07-19-585\\_\\_СПб\\_по\\_обоим\\_берегам\\_p.\\_Фонтанки.pdf](https://kgiop.gov.spb.ru/media/docs/4823/07-19-585__СПб_по_обоим_берегам_p._Фонтанки.pdf)).
- распоряжение КГИОП от 08.12.2023 № 436-об/23 «О внесении изменений в распоряжение КГИОП от 11.12.2018 № 07-19-585/18» (приложение № 5). Копия

указанного распоряжения размещена на официальном сайте КГИОП ([https://kgiop.gov.spb.ru/media/docs/13340/436-об\\_23\\_О\\_внесении\\_изменений\\_в\\_распоряжение\\_КГИОП\\_от\\_11.12.2018\\_07-19-585\\_18.pdf](https://kgiop.gov.spb.ru/media/docs/13340/436-об_23_О_внесении_изменений_в_распоряжение_КГИОП_от_11.12.2018_07-19-585_18.pdf));

- фотографические материалы объекта культурного наследия (приложение № 8).

#### **11.2. Используемая для экспертизы специальная, техническая, справочная и иная литература:**

- Федеральный закон от 25.06.2002 № 73-ФЗ «Об объектах культурного наследия (памятниках истории и культуры) народов Российской Федерации»;

- Постановление Правительства Российской Федерации от 15.07.2009 № 569 «Об утверждении Положения о государственной историко-культурной экспертизе»;

- Закон Санкт-Петербурга от 20.06.2007 № 333-64 «Об охране объектов культурного наследия в Санкт-Петербурге»;

- Закон Санкт-Петербурга от 19.01.2009 № 820-7 «О границах объединенных зон охраны объектов культурного наследия, расположенных на территории Санкт-Петербурга, режимах использования земель и требованиях к градостроительным регламентам в границах указанных зон»;

- Постановление Правительства Санкт-Петербурга от 21.06.2016 № 524 «О Правилах землепользования и застройки Санкт-Петербурга»;

- ГОСТ Р 56198-2014. Мониторинг технического состояния объектов культурного наследия. Недвижимые памятники. Общие требования;

- ГОСТ 31937-2011. Здания и сооружения. Правила обследования мониторинга технического состояния;

- СП 130102-2003. Правила обследования несущих строительных конструкций зданий и сооружений;

- СП 70-13330-2012. Несущие и ограждающие конструкции;

- Богданов Г.И. Мосты и набережные Санкт-Петербурга. СПб., 2022;

- Бунатян Г.Г. Петербургские набережные. СПб., 2012;

- Памятники архитектуры Ленинграда. Л., 1958;

- Фролов А.И. Санкт-Петербург от А до Я. Реки, каналы, острова, мосты, набережные. СПб., 2009;

- СПб ГБУ Мостотрест Санкт-Петербург. Официальный сайт [Электронный ресурс] // <https://mostotrest-spb.ru/embankments/naberezhnaya-reki-tojki>;

- Старые карты городов России онлайн [Электронный ресурс] // <http://www.etomesto.ru>;

- Retro View of Mankind's Habitat (исторические фото) [Электронный ресурс] // <https://pastvu.com>.

## **12. Обоснование вывода экспертизы:**

### **12.1. Анализ документации:**

Представленный на экспертизу раздел документации, обосновывающий меры по обеспечению сохранности объекта культурного наследия федерального значения «Набережные со спусками», входящего в состав объекта культурного наследия федерального значения «Набережные и мосты реки Фонтанки», по адресу: Санкт-Петербург, по обоим берегам р. Фонтанки, от Дворцовой наб. и Кутузова наб. до Подзорного канала и р. Большой Невы у взморья, при проведении земляных, мелиоративных, хозяйственных работ, указанных в статье 30 Федерального закона от 25.06.2002 № 73-ФЗ «Об объектах культурного наследия (памятниках истории и культуры) народов Российской Федерации» работ по использованию лесов и иных работ: «Раздел по обеспечению сохранности объекта культурного наследия федерального значения «Набережные со спусками», входящего в состав объекта культурного наследия федерального значения «Набережные и мосты реки Фонтанки», по адресу: г. Санкт-Петербург, участок набережной реки Фонтанки «Аничков мост – мост Ломоносова», литера А, кадастровый номер 78:31:0113801:1, для швартовки плавательных средств, установки плавучего причала (в 40 м от Аничкова моста)», шифр: П-18-2024-ОС, разработан Обществом с ограниченной ответственностью «САМСОН» в 2024 году на основании требований п. 3 ст. 36 Федерального закона от 25.06.2002 № 73-ФЗ «Об объектах культурного наследия (памятниках истории и культуры) народов Российской Федерации» в целях швартовки судов (плавательных средств) с целью посадки и высадки пассажиров в навигационный период, с правом швартовки судов (плавательных средств).

В разделе содержится информация о характеристиках причального спуска, сведения о его местонахождении, описание естественных условий эксплуатации причального понтона в соответствии с климатическими, геологическими и гидрологическими параметрами, описание технического состояния набережной, условия и указания по эксплуатации причального понтона.

Проектирующей организацией подготовлен ситуационный и генеральный план, содержащие информацию о местоположении объекта культурного наследия, плавучего причала, включающего в себя причальный понтон с павильоном и трапом.

Швартовка судов (плавательных средств) на реках и каналах Санкт-Петербурга в период навигации не противоречит требованиям режима использования земель в границах единой охранной зоны (ООЗ(31), утвержденных Законом Санкт-Петербурга от 24.12.2008 № 820-7 «О границах объединенных зон охраны объектов культурного наследия, расположенных на территории Санкт-Петербурга, режимах использования земель и требованиях к градостроительным регламентам в границах указанных зон».

Место стоянки причального понтона на период навигации осуществляется

напротив дома № 39 (по набережной реки Фонтанки), на участке набережной реки Фонтанки «Аничков мост – мост Ломоносова», литера А, в 40 метрах от Аничкова моста.

Плавающий причал предназначен для швартовки и отстоя судов, посадки и высадки пассажиров в период навигации. Причал состоит из причального понтона, пришвартованного к двум причальным кольцам (существующим рымам), и нестационарного трапа, опирающегося на крышу кассового павильона с лестничным спуском.

Понтон представляет собой плавучую платформу с металлическими ограждениями бортов, на понтоне предусматривается размещение двух навесов и информационно-кассового с выходом по трапу к калитке набережной. Причальный понтон изолирован от набережной, доступ на понтон осуществляется по трапу, в целях исключения влияния на объект культурного наследия федерального значения «Набережные со спусками». Стоянка понтона на участке набережной реки Фонтанки «Аничков мост – мост Ломоносова», литера А, в 40 метрах от Аничкова моста, осуществляется только в период навигации.

Для перехода с берега на понтон используется пешеходный мостик (трап) на резиновых прокладках со спусками с крыши кассового павильона. Основанием трапа является усиленная стальная сварная рама с дощатым покрытием толщиной 30 мм. Трап с перильным металлическим ограждением высотой 1,1 м. Конструкция трапа опирается на крышу кассового павильона и на гранитную набережную через деревянный щит без внедрения в конструкцию набережной, для безопасности пассажиров на трапе предусмотрены металлические ограждения. В целях обеспечения сохранности набережной объекта культурного наследия федерального значения «Набережные со спусками» береговая оконечность трапа опирается на деревянный щит, устанавливаемый на понтоне, опирающийся на крышу кассового павильона и участок набережной, без внедрения в конструкции объекта культурного наследия.

Плавающий причал, включающий в себя причальный понтон и трап, выполнен в нейтральных архитектурных решениях, цветовое решение причального понтона, павильона, тента, трапа выполнено в нейтральных цветовых гаммах и не оказывает негативного влияния на визуальное восприятие архитектурного облика объекта культурного наследия в историко-градостроительной и природной среде.

С началом навигационного периода понтон буксируется к месту стоянки – на участок набережной реки Фонтанки «Аничков мост – мост Ломоносова», литера А, в 40 метрах от Аничкова моста. На набережной размещается щит из бакелитовой фанеры, выполняется установка оборудования причала, причал вводится в эксплуатацию.

Стоянка понтона и размещение нестационарного трапа на набережной возможны только в навигационный период, по окончании навигации убирается

трап и деревянный щит, оборудование причала демонтируется и вывозится на место хранения, причал выводится из эксплуатации, понтон буксируется к месту межнавигационной стоянки.

## **12.2. Мероприятия по обеспечению сохранности объекта культурного наследия:**

При разработке мероприятий по обеспечению сохранности объекта культурного наследия федерального значения «Набережные со спусками» были рассмотрены факторы возможного влияния на объект культурного наследия федерального значения «Набережные со спусками» при размещении плавучего причала (понтон) на набережной (в 40 метрах от Аничкова моста) в целях швартовки и отстоя судов (плавательных средств) для посадки и высадки пассажиров в период навигации.

Представленным разделом устанавливается требование к соблюдению условий надежности крепления плавучего объекта (причального понтона) к рывкам, исключающих возможность свободного перемещения понтона. При эксплуатации причала запрещается швартовка судов, превышающих по своим параметрам расчетные нагрузки причального понтона.

Согласно расчетам проектирующей организации, минимальное расстояние от объекта культурного наследия до причала составляет 0,4 метра. При эксплуатации причала отсутствует непосредственный контакт объекта культурного наследия с причальным понтоном. В целях исключения влияния причального понтона на объект культурного наследия предусматривается соблюдение условий надежности крепления причала к причальным кольцам (рывкам), исключающее возможность его свободного перемещения.

Крепление понтона к причальным кольцам при соблюдении расчетных нагрузок обеспечивает достаточную несущую способность для воспрепятствования перемещения причального понтона и контакта с объектом культурного наследия федерального значения «Набережные со спусками».

Для перехода пассажиров на судна предусматривается нестационарный трап, опирающийся на крышу кассового павильона и набережную. На крыше павильона размещается деревянный щит. В целях обеспечения сохранности объекта культурного наследия федерального значения «Набережные со спусками» исключается возможность механического крепления деревянного щита и трапа в гранитную облицовку и конструкции набережной.

Разделом не предусматривается проведение геотехнического мониторинга причальных конструкций в связи с отсутствием непосредственного контакта плавучего причала с объектом культурного наследия. В целях обеспечения сохранности объекта культурного наследия проводятся мероприятия по контролю за техническим состоянием объекта культурного наследия федерального значения «Набережные со спусками».



В соответствии с разделом требуется в обязательном порядке исключить источники загрязнения территории объекта культурного наследия и прилегающей акватории.

В целях сохранности объекта культурного наследия федерального значения «Набережные со спусками» определена необходимость своевременного выполнения мероприятий по техническому обслуживанию и ремонту причальных конструкций. Предусматривается проведение проверок состояния и наличия средств, обеспечивающих безопасность эксплуатации плавучего причала.

При выполнении перечисленных выше мероприятий, соблюдения требований к эксплуатационной работе плавучего причала, разработанные меры по обеспечению сохранности объекта культурного наследия в полной мере обеспечивают сохранение объекта культурного наследия федерального значения «Набережные со спусками» при размещении плавучего причала, включающего в себя причальный понтон и трап, и его эксплуатации.

### **12.3. Заключение экспертизы:**

1. По результатам визуального обследования, выполненного в рамках настоящей экспертизы, выявлено, что в настоящее время объект культурного наследия федерального значения «Набережные со спусками» находится в удовлетворительном техническом состоянии, часть объекта недоступна для осмотра из-за проведения ремонтных работ, часть доступная для осмотра не имеет визуальных повреждений и деформаций, конфигурация, объемно-планировочные, архитектурные решения объекта культурного наследия сохранены. На момент проведения осмотра и фотофиксации объекта культурного наследия причальный понтон и трап не размещены.

2. Размещение причальных понтонов и трапов не противоречит требованиям Закона Санкт-Петербурга от 24.12.2008 № 820-7 «О границах объединенных зон охраны объектов культурного наследия, расположенных на территории Санкт-Петербурга, режимах использования земель и требованиях к градостроительным регламентам в границах указанных зон».

3. Использование плавучего причала, включающего в себя причальный понтон и трап, осуществляется только в период навигации и не оказывает негативного влияния на сложившуюся историко-градостроительную и природную среду. Размещение нестационарного трапа, опирающегося на крышу кассового павильона и набережную, возможно только в навигационный период, по окончании навигации предусматривается демонтаж оборудования причала, причал выводится из эксплуатации, причальный понтон буксируется к месту межнавигационной стоянки. Все элементы плавучего причала выполнены в нейтральных архитектурных решениях, цветовое решение причального понтона, павильона, тента, нестационарного трапа выполнено в нейтральных цветовых гаммах и не оказывает негативного влияния на визуальное восприятие

архитектурного облика объекта культурного наследия в историко-градостроительной и природной среде.

4. При эксплуатации плавучего причала, включающего в себя причальный понтон и нестационарный трап, отсутствует непосредственный контакт с объектом культурного наследия, разделом предусмотрены меры, исключающие возможность повреждения объекта культурного наследия федерального значения «Набережные со спусками».

5. Для обеспечения сохранности объекта культурного наследия федерального значения «Набережные со спусками» предусмотрены мероприятия по контролю за техническим состоянием объекта культурного наследия.

6. Размещение плавучего причала, включающего в себя причальный понтон и трап, не оказывает негативного воздействия на объект культурного наследия федерального значения «Набережные со спусками» и не затрагивает утвержденный распоряжением КГИОП от 24.03.2017 № 131-р предмет охраны объекта культурного наследия в части объемно-пространственного, объемно-планировочного, конструктивного, архитектурно-художественного решений, обеспечивает сохранность исторических конфигураций объекта культурного наследия.

7. Меры по обеспечению сохранности объекта культурного наследия федерального значения «Набережные со спусками» разработаны в достаточном объеме и обеспечивают сохранение объекта культурного наследия при размещении плавучего причала и его дальнейшей эксплуатации.

### **13. Вывод экспертизы:**

По результатам анализа раздела документации, обосновывающего меры по обеспечению сохранности объекта культурного наследия федерального значения «Набережные со спусками», входящего в состав объекта культурного наследия федерального значения «Набережные и мосты реки Фонтанки», по адресу: Санкт-Петербург, по обоим берегам р. Фонтанки, от Дворцовой наб. и Кутузова наб. до Подзорного канала и р. Большой Невы у взморья, при проведении земляных, мелиоративных, хозяйственных работ, указанных в статье 30 Федерального закона от 25.06.2002 № 73-ФЗ «Об объектах культурного наследия (памятниках истории и культуры) народов Российской Федерации» работ по использованию лесов и иных работ: «Раздел по обеспечению сохранности объекта культурного наследия федерального значения «Набережные со спусками», входящего в состав объекта культурного наследия федерального значения «Набережные и мосты реки Фонтанки», по адресу: г. Санкт-Петербург, участок набережной реки Фонтанки «Аничков мост – мост Ломоносова», литера А, кадастровый номер 78:31:0113801:1, для швартовки плавательных средств, установки плавучего причала (в 40 м от Аничкова моста)», шифр: П-18-2024-ОС, разработанного ООО «САМСОН» в 2024 году, экспертом сделан вывод о возможности

**(положительное заключение)** обеспечения сохранности объекта культурного наследия федерального значения «Набережные со спусками» по адресу: Санкт-Петербург, по обоим берегам р. Фонтанки, от Дворцовой наб. и Кутузова наб. до Подзорного канала и р. Большой Невы у взморья, при проведении земляных, строительных, мелиоративных и (или) хозяйственных работ, предусмотренных статьей 25 Лесного кодекса Российской Федерации работ по использованию лесов и иных работ.

#### **14. Перечень приложений к заключению экспертизы:**

**Приложение № 1.** Иконографические материалы.

**Приложение № 2.** Извлечение из постановления Правительства Российской Федерации от 10.07.2001 № 527 «О перечне объектов исторического и культурного наследия федерального (общероссийского) значения, находящихся в г. Санкт-Петербурге».

**Приложение № 3.** Копия распоряжения КГИОП от 31.05.2023 г. № 403-рп «Об утверждении границ и режима использования территории объекта культурного наследия федерального значения «Набережные и мосты реки Фонтанки».

**Приложение № 4.** Копия распоряжения КГИОП от 24.03.2017 № 131-р «Об утверждении предмета охраны объекта культурного наследия федерального значения «Набережные и мосты реки Фонтанки».

**Приложение № 5.** Копия распоряжения КГИОП от 11.12.2018 № 07-19-585/18 «Об утверждении охранного обязательства собственника или иного законного владельца объекта культурного наследия федерального значения «Набережные со спусками», включенного в единый государственный реестр объектов культурного наследия (памятников истории и культуры) народов Российской Федерации»; копия распоряжения КГИОП от 08.12.2023 № 436-об/23 «О внесении изменений в распоряжение КГИОП от 11.12.2018 № 07-19-585/18».

**Приложение № 6.** Копии паспортов объектов культурного наследия федерального значения «Набережные и мосты реки Фонтанки» и «Набережные со спусками» от 12.05.2021 г.

**Приложение № 7.** Выписка из Единого государственного реестра недвижимости от 03.05.2024 № б/н, копия договора аренды сооружения – набережной от 19.04.2024 № 03/НА-М239.

**Приложение № 8.** Материалы фотофиксации от 15 мая 2024 года.

**Приложение № 9.** Копии договоров с экспертами.

**Приложение № 10.** Копия договора на проведение государственной историко-культурной экспертизы.

**Приложение № 11.** Иная документация: схема размещения плавательных средств на прилегающей к сооружению набережной части акватории, расположенной по адресу: г. Санкт-Петербург, участок набережной реки

Фонтанки «Аничков мост – мост Ломоносова», литера А, в 40 метрах ниже Аничкова моста.

**15. Дата оформления заключения экспертизы:**

**Подпись государственного эксперта (подписано усиленной электронной подписью):**

Филипович М.И.

\_\_\_\_\_

05.07.2024 г.

*(подписано усиленной электронной подписью)*

**Приложение № 1 к Акту по результатам государственной историко-культурной экспертизы** раздела документации, обосновывающего меры по обеспечению сохранности объекта культурного наследия федерального значения «Набережные со спусками», входящего в состав объекта культурного наследия федерального значения «Набережные и мосты реки Фонтанки», по адресу: Санкт-Петербург, по обоим берегам р. Фонтанки, от Дворцовой наб. и Кутузова наб. до Подзорного канала и р. Большой Невы у взморья, при проведении земляных, мелиоративных, хозяйственных работ, указанных в статье 30 Федерального закона от 25.06.2002 № 73-ФЗ «Об объектах культурного наследия (памятниках истории и культуры) народов Российской Федерации» работ по использованию лесов и иных работ: «Раздел по обеспечению сохранности объекта культурного наследия федерального значения «Набережные со спусками», входящего в состав объекта культурного наследия федерального значения «Набережные и мосты реки Фонтанки», по адресу: г. Санкт-Петербург, участок набережной реки Фонтанки «Аничков мост – мост Ломоносова», литера А, кадастровый номер 78:31:0113801:1, для швартовки плавательных средств, установки плавучего причала (в 40 м от Аничкова моста)», шифр: П-18-2024-ОС, разработанного ООО «САМСОН» в 2024 году

## **Иконографические материалы**

## Список иллюстраций

Илл. 1. План Санкт-Петербурга в 1705 году (источник: РНБ).

Илл. 2. План Санкт-Петербурга в 1725 году (источник: РНБ).

Илл. 3. План Санкт-Петербурга в 1738 году Н.П. Петрова. Фрагмент (источник: РНБ).

Илл. 4. План Адмиралтейской части 1798 г. (источник: ЦГИА СПб. Ф. 513. Оп. 168. Д. 319).

Илл. 5. Подробный план Санкт-Петербурга 1828 года генерал-майора Шуберта. (источник: РНБ).

Илл. 6. План Санкт-Петербурга 1901 года (источник: [http://www.etomesto.ru/map-peterburg\\_spb-horizontal-1901/](http://www.etomesto.ru/map-peterburg_spb-horizontal-1901/)).

Илл. 7. Немецкая аэрофотосъемка Ленинграда 1939-1942 гг. (источник: [http://www.etomesto.ru/map-peterburg\\_aero-photo/](http://www.etomesto.ru/map-peterburg_aero-photo/)).

Илл. 8. Спутниковая карта Ленинграда 1966 года (источник: [http://www.etomesto.ru/map-peterburg\\_sputnik-1966/](http://www.etomesto.ru/map-peterburg_sputnik-1966/)).

Илл. 9. Невский проспект у Аничкова моста, 1901-1902 гг. (источник: <https://pastvu.com/p/186664>)

Илл. 10. Колоннада Аничкова дворца, 1914 г. (источник: Госкаталог РФ. ГМИ СПб Инв.№-II-A-3541 ф)

Илл. 11. Аничков мост, 1925-1930 гг. (источник: <https://pastvu.com/p/274153>)

Илл. 12. Вид Аничкова моста сверху; на заднем плане - Дворец пионеров. 1930-е гг. (источник: ЦГАКФФД СПб. Фотодокументы. Оп.1АР-62. Ед.хр.99610)

Илл. 13. Въезд во Дворец пионеров с набережной Фонтанки, 1935-1941 гг. (источник: <https://pastvu.com/p/129095>)

Илл. 14. Проект главного входа во Дворец пионеров со стороны набережной реки Фонтанки, 1936 г. (источник: ЦГАКФФД СПб. Фотодокументы. Оп.1ВР-14. Ед.хр.14734)

Илл. 15. Аничков мост без скульптурных групп П.К. Клодта, 1944 г. (источник: <https://pastvu.com/p/1041905>)

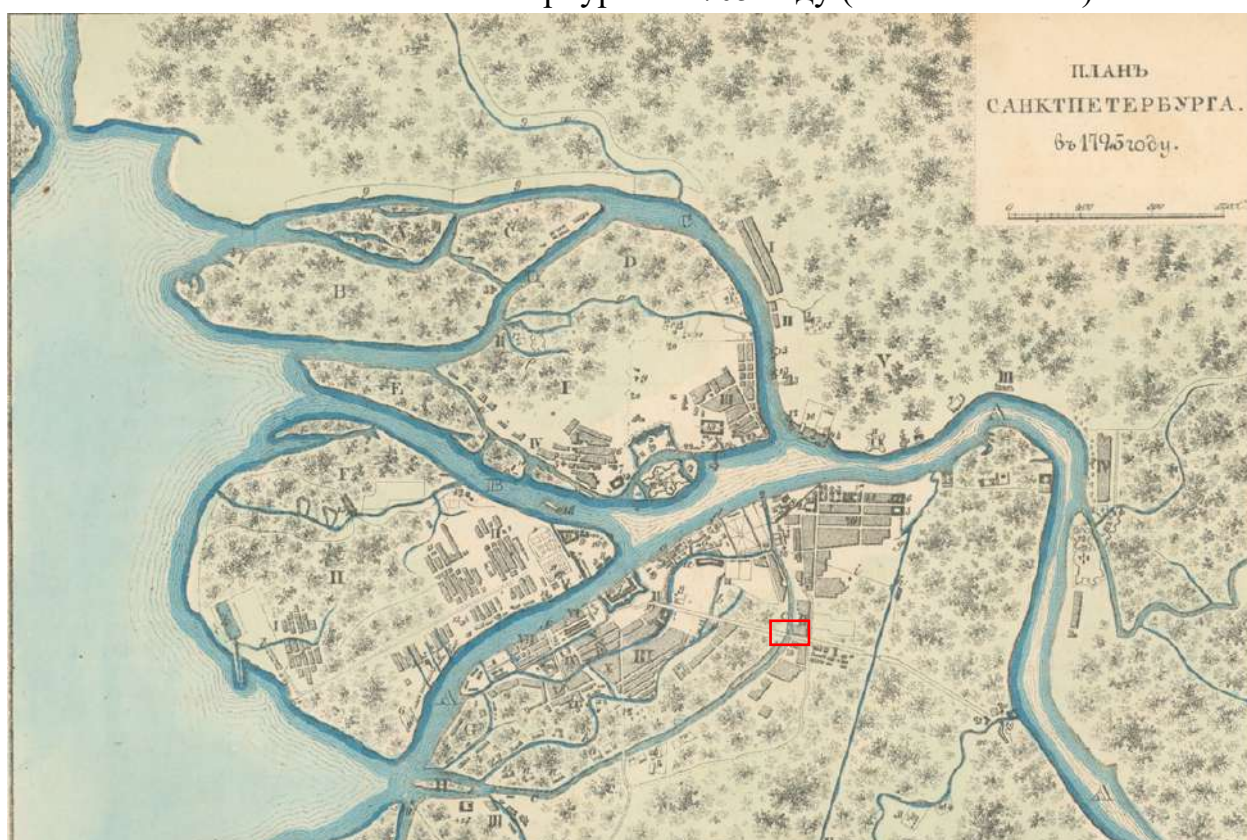
Илл. 16. Аничков мост. 1950 г. (источник: <https://pastvu.com/p/1790202>)

Илл. 17. Фонтанка у Аничкова моста. 1956-1959-е гг. (источник: <https://pastvu.com/p/1113634>)

Илл. 18. Вид на Аничков мост и набережную реки Фонтанки от здания Ленинградского Дворца пионеров имени А.А.Жданова. 1986 г. (источник: ЦГАКФФД СПб. Фотодокументы. Оп.1АР-182. Ед.хр.261208)

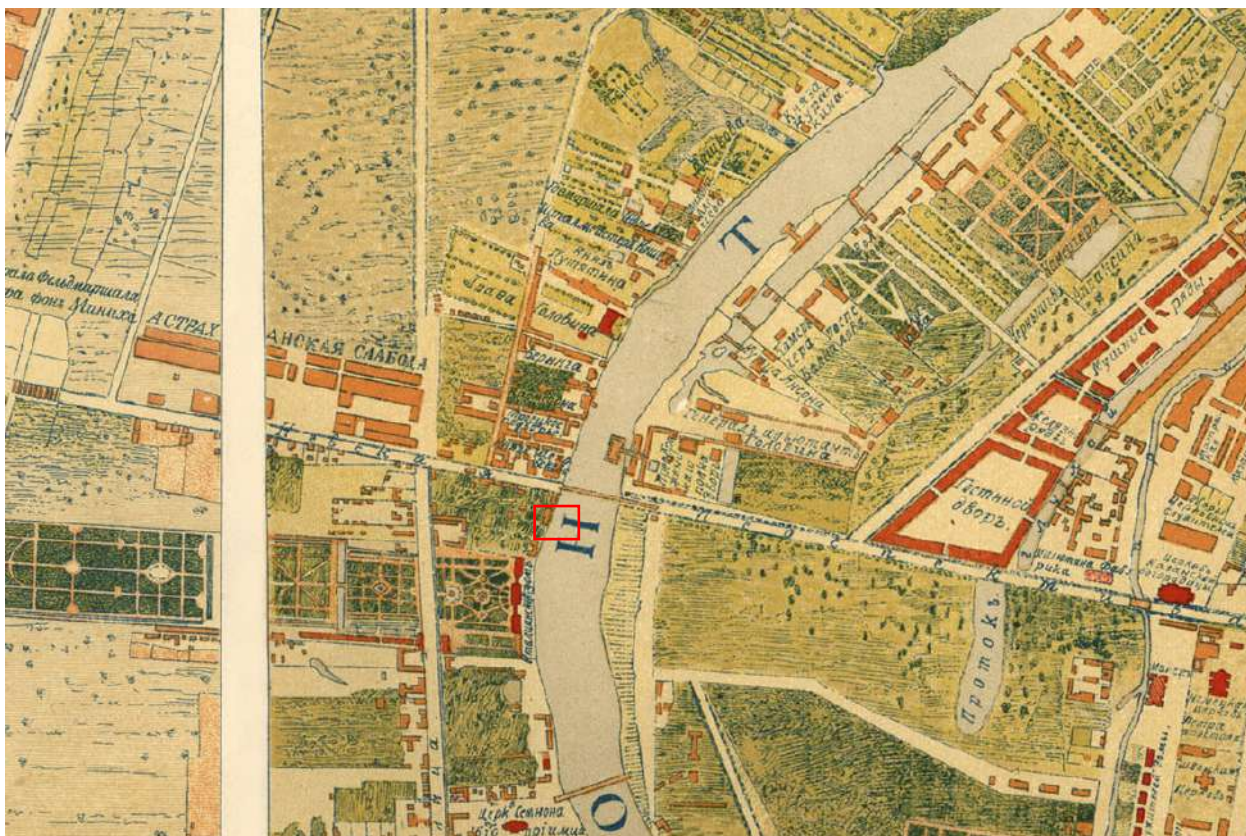


Илл. 1. План Санкт-Петербурга в 1705 году (источник: РНБ).

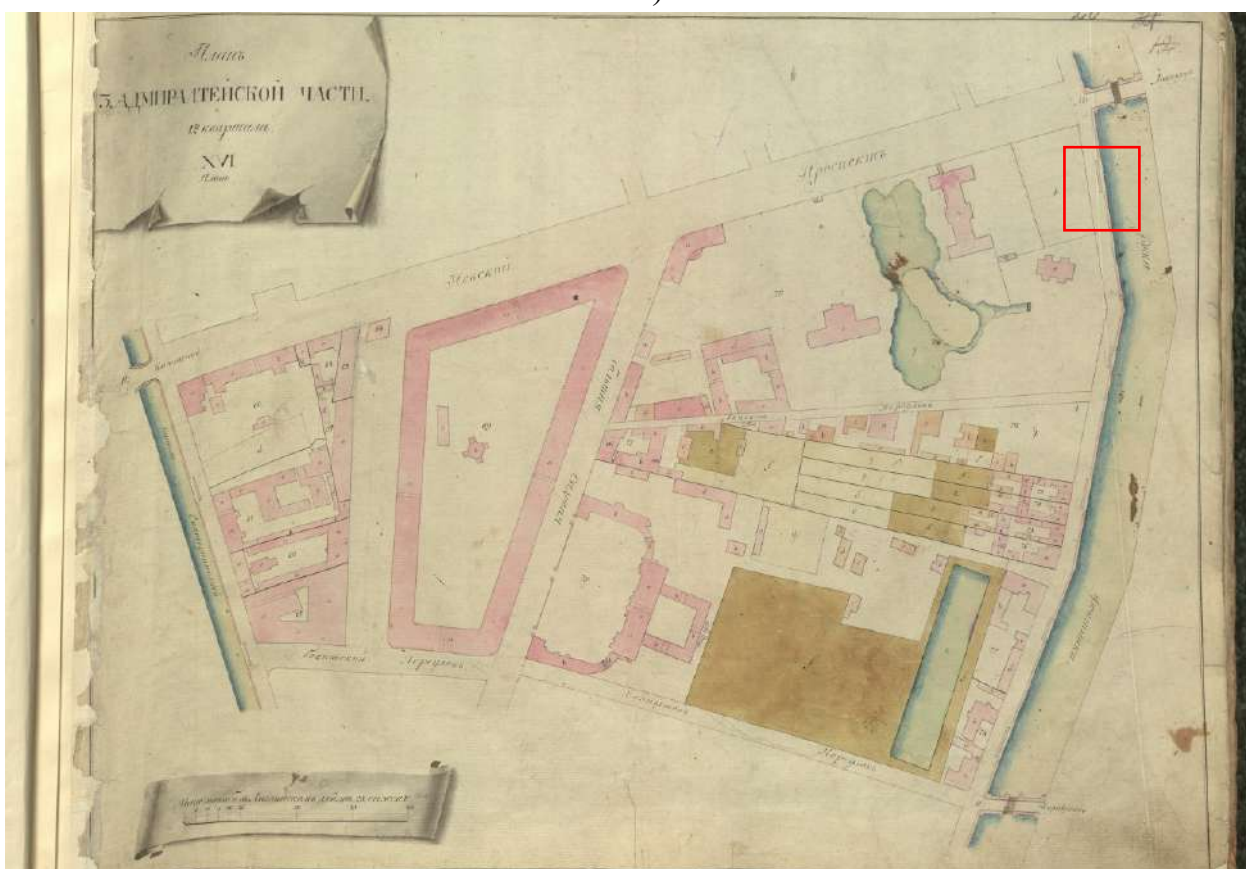


Илл. 2. План Санкт-Петербурга в 1725 году (источник: РНБ).

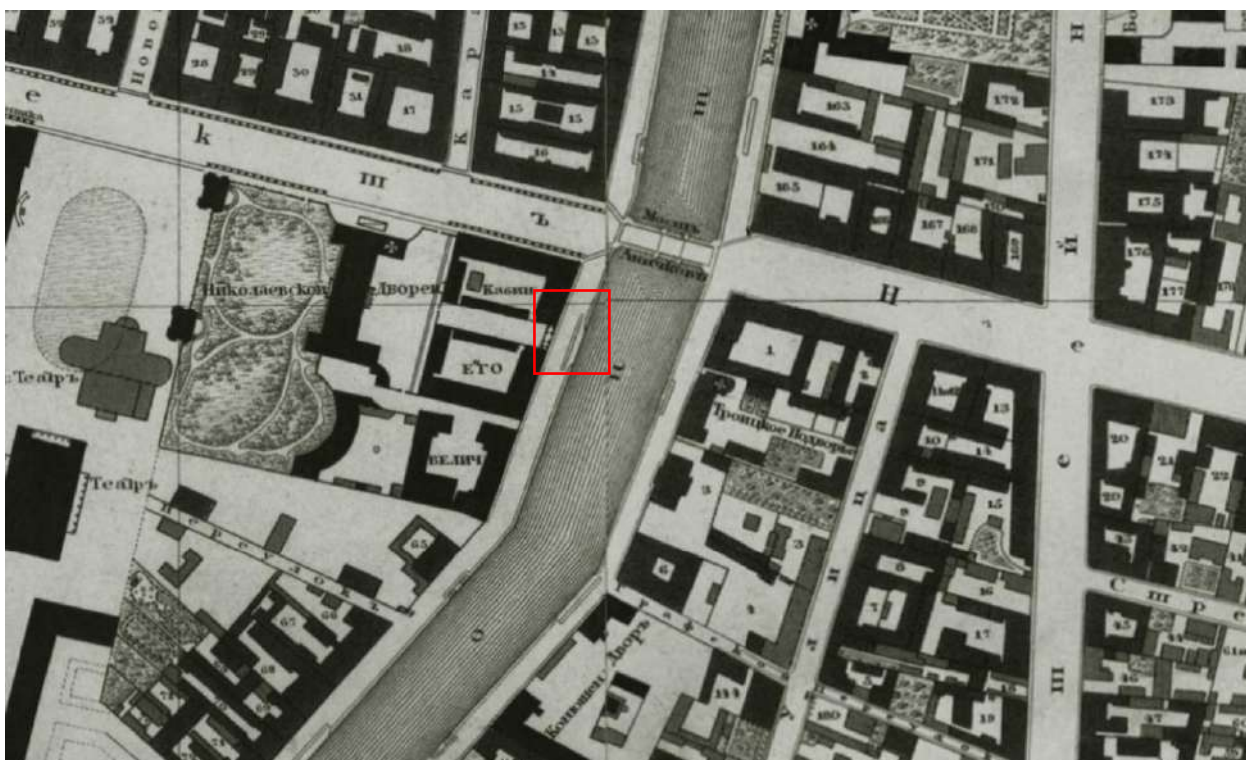




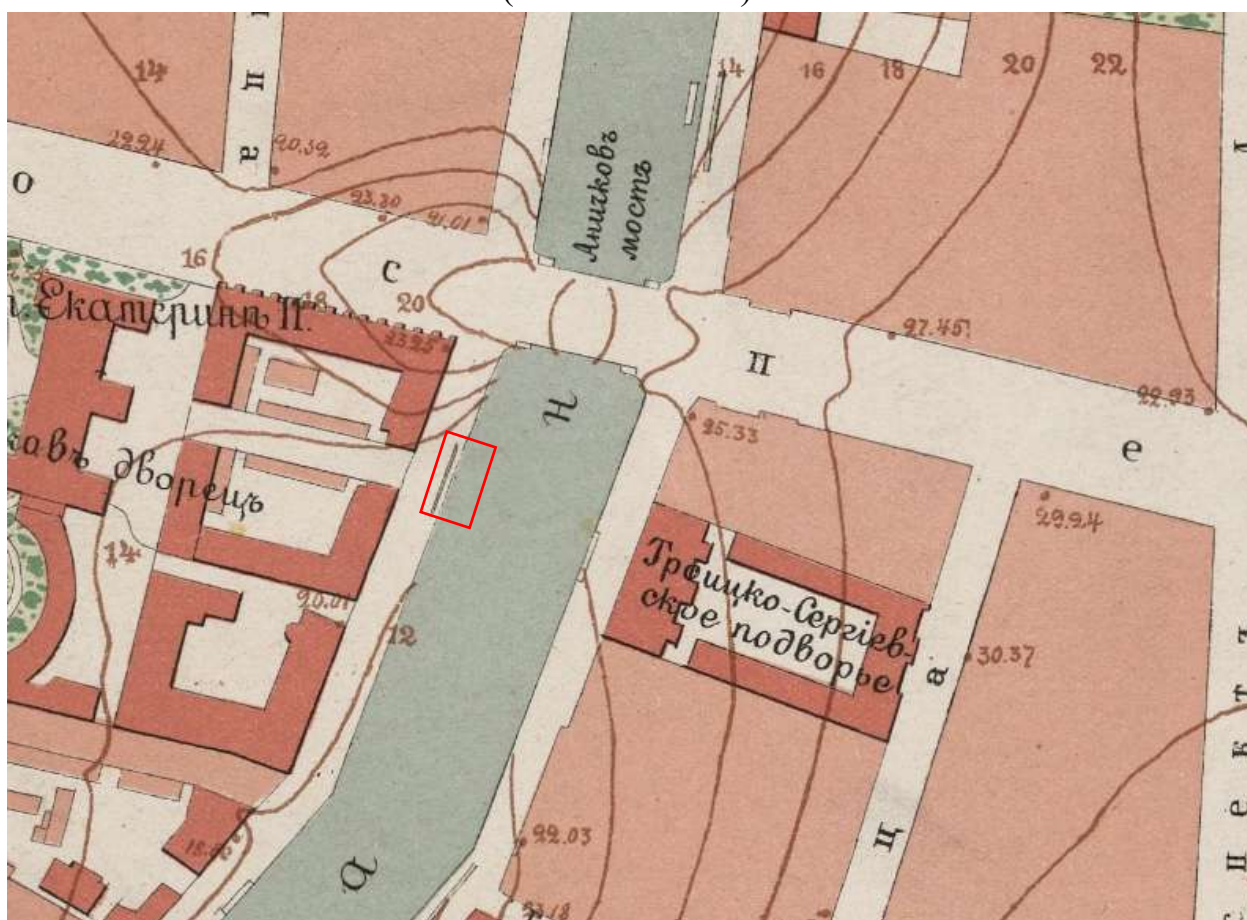
Илл. 3. План Санкт-Петербурга в 1738 году Н.П. Петрова. Фрагмент (источник: РНБ).



Илл. 4. План Адмиралтейской части 1798 г. (источник: ЦГИА СПб. Ф. 513. Оп. 168. Д. 319).



Илл. 5. Подробный план Санкт-Петербурга 1828 года генерал-майора Шуберта.  
(источник: РНБ).



Илл. 6. План Санкт-Петербурга 1901 года (источник:  
[http://www.etomesto.ru/map-peterburg\\_spb-horizontal-1901/](http://www.etomesto.ru/map-peterburg_spb-horizontal-1901/)).



Илл. 7. Немецкая аэрофотосъемка Ленинграда 1939-1942 гг. (источник: [http://www.etomesto.ru/map-peterburg\\_aero-photo/](http://www.etomesto.ru/map-peterburg_aero-photo/)).



Илл. 8. Спутниковая карта Ленинграда 1966 года (источник: [http://www.etomesto.ru/map-peterburg\\_sputnik-1966/](http://www.etomesto.ru/map-peterburg_sputnik-1966/)).



Илл. 9. Невский проспект у Аничкова моста, 1901-1902 гг. (источник: <https://pastvu.com/p/186664>)




Илл. 10. Колоннада Аничкова дворца, 1914 г. (источник: Госкаталог РФ. ГМИ СПб Инв.№-II-A-3541 ф)




Илл. 11. Аничков мост, 1925-1930 гг. (источник: <https://pastvu.com/p/274153>)



Илл. 12. Вид Аничкова моста сверху; на заднем плане - Дворец пионеров.  
1930-е гг. (источник: ЦГАКФФД СПб. Фотодокументы. Оп.1АР-62.  
Ед.хр.99610)



Илл. 13. Въезд во Дворец пионеров с набережной Фонтанки, 1935-1941 гг.  
(источник: <https://pastvu.com/p/129095>)



Илл. 14. Проект главного входа во Дворец пионеров со стороны набережной реки Фонтанки, 1936 г. (источник: ЦГАКФД СПб. Фотодокументы. Оп.1ВР-14. Ед.хр.14734)



Илл. 15. Аничков мост без скульптурных групп П.К. Клодта, 1944 г. (источник: <https://pastvu.com/p/1041905>)



Илл. 16. Аничков мост. 1950 г. (источник: <https://pastvu.com/p/1790202>).





Илл. 17. Фонтанка у Аничкова моста. 1956-1959-е гг. (источник: <https://pastvu.com/p/1113634>).



Илл. 18. Вид на Аничков мост и набережную реки Фонтанки от здания Ленинградского Дворца пионеров имени А.А.Жданова. 1986 г. (источник: ЦГАКФФД СПб. Фотодокументы. Оп.1АР-182. Ед.хр.261208).

**Приложение № 2 к Акту по результатам государственной историко-культурной экспертизы** раздела документации, обосновывающего меры по обеспечению сохранности объекта культурного наследия федерального значения «Набережные со спусками», входящего в состав объекта культурного наследия федерального значения «Набережные и мосты реки Фонтанки», по адресу: Санкт-Петербург, по обоим берегам р. Фонтанки, от Дворцовой наб. и Кутузова наб. до Подзорного канала и р. Большой Невы у взморья, при проведении земляных, мелиоративных, хозяйственных работ, указанных в статье 30 Федерального закона от 25.06.2002 № 73-ФЗ «Об объектах культурного наследия (памятниках истории и культуры) народов Российской Федерации» работ по использованию лесов и иных работ: «Раздел по обеспечению сохранности объекта культурного наследия федерального значения «Набережные со спусками», входящего в состав объекта культурного наследия федерального значения «Набережные и мосты реки Фонтанки», по адресу: г. Санкт-Петербург, участок набережной реки Фонтанки «Аничков мост – мост Ломоносова», литера А, кадастровый номер 78:31:0113801:1, для швартовки плавательных средств, установки плавучего причала (в 40 м от Аничкова моста)», шифр: П-18-2024-ОС, разработанного ООО «САМСОН» в 2024 году

**Извлечение из постановления Правительства Российской Федерации от 10.07.2001 № 527 «О перечне объектов исторического и культурного наследия федерального (общероссийского) значения, находящихся в г. Санкт-Петербурге»**

12963

№ КТМОП

**ПРАВИТЕЛЬСТВО РОССИЙСКОЙ ФЕДЕРАЦИИ****ПОСТАНОВЛЕНИЕ**

от 10 июля 2001 г. № 527

МОСКВА

**О перечне объектов исторического и культурного наследия  
федерального (общероссийского)  
значения, находящихся в г. Санкт-Петербурге**

Правительство Российской Федерации **п о с т а н о в л я е т :**

1. Одобрить работу Министерства культуры Российской Федерации и правительства Санкт-Петербурга, проведенную совместно с научно-исследовательскими организациями и организациями по охране памятников истории и культуры, по уточнению пообъектного состава памятников истории и культуры федерального (общероссийского) значения, находящихся в г. Санкт-Петербурге.

2. Утвердить прилагаемый перечень объектов исторического и культурного наследия федерального (общероссийского) значения, находящихся в г. Санкт-Петербурге.

3. Признать утратившими силу:

приложение № 1 к постановлению Совета Министров РСФСР от 30 августа 1960 г. № 1327 "О дальнейшем улучшении дела охраны памятников культуры в РСФСР" в части, касающейся памятников культуры г. Ленинграда;

приложение № 1 к постановлению Совета Министров РСФСР от 4 декабря 1974 г. № 624 "О дополнении и частичном изменении

постановления Совета Министров РСФСР от 30 августа 1960 г. № 1327 "О дальнейшем улучшении дела охраны памятников культуры в РСФСР" в части, касающейся памятников культуры г. Ленинграда;

приложение к постановлению Совета Министров РСФСР от 7 сентября 1976 г. № 495 "О дополнении постановления Совета Министров РСФСР от 30 августа 1960 г. № 1327 "О дальнейшем улучшении дела охраны памятников культуры в РСФСР" (СП РСФСР, 1976, № 17, ст.134) в части, касающейся памятника культуры г. Ленинграда;

постановление Правительства Российской Федерации от 20 февраля 1992 г. № 116 "О включении в список исторических памятников ледокола "Красин".

Председатель Правительства  
Российской Федерации



М.Касьянов

Наименование и дата сооружения памятника истории и культуры	Местонахождение памятника истории и культуры
набережные и мосты реки Фонтанки:	р. Фонтанки наб. – по обоим берегам р. Фонтанки, от Кутузова наб. до Подзорного канала и р. Большой Невы
мост Аничков с четырьмя скульптурными конными группами, 1785 г., строитель-инж. Герард И.К., строитель-инж. Сухтелен П.К., 1841 г., арх. Брюллов А.П., инж. Буттац И.Ф., арх. Шинкель К.Ф., 1841-1850 гг., ск. Клодт П.К., 1907-1908 гг., инж. Бобровский С.П., инж. Кривошеин Г.Г., инж. Щусев П.В.	через р. Фонтанку, по Невскому просп.
мост Египетский со сфинксами, 1826 г., ск. Соколов П.П., инж. Треттер В., инж. Христианович В.А., 1954-1955 гг. (воссоздание), арх. Арешев П.А., арх. Васильковский В.С., инж. Демченко В.В.	через р. Фонтанку по Лермонтовскому просп.
мост Инженерный Второй, 1824-1826 гг., инж. Базен П.П., 1955 г., арх. Ротач А.Л.	р. Фонтанки наб.
мост Прачечный, 1766-1769 гг., арх. Росси И.Л., строитель Насонов Т.И., 1926 г., инж. Васильев Б.Д.	через р. Фонтанку, <i>между</i> Кутузова наб. и <i>Дворцовую наб.</i>
мост Старо-Калинкин, 1786-1788 гг., строитель-инж. Герард И.К., строитель-инж. Сухтелен П.К., 1892-1893 гг., арх. Рыльс М.И., 1907-1908 гг., 1965 г. (реставрация), арх. Бенуа И.Н., 1986-1987 гг. (реставрация), арх. Иванов В.М.	через р. Фонтанку, по Старо-Петергофскому просп.
мост Чернышов (мост Ломоносова), 1785-1787 гг., строитель-инж. Герард И.К., строитель-инж. Сухтелен П.К., 1911-1912 гг., инж. Пшеницкий А.П., 1915 г., арх. Фомин И.А.	через р. Фонтанку по Ломоносова ул.

Наименование и дата сооружения памятника истории и культуры	Местонахождение памятника истории и культуры
<p><i>амбары в парке</i></p> <p>набережные со спусками, 1780-1789 гг., строитель-инж. Баур (Бауэр) Ф.В., строитель-инж. Борисов И.Н., строитель-инж. Герард И.К., строитель-инж. Модерах К.Ф., строитель-инж. Сухтелен П.К.</p>	<p>по обоим берегам р. Фонтанки, от Дворцовой наб. и Кутузова наб. до Подзорного канала и р. Большой Невы у взморья</p>
<p>Училище правоведения, кон. XVIII в., 1836 г., 1840 г. (интерьеры), арх. Стасов Б.П., 1909-1910 гг., арх. Сюзор П.Ю. Здесь в XIX в. учились композиторы Серов А.Н. и Чайковский П.И., музыкальный критик Стасов В.В.; в ноябре 1917 г. состоялся чрезвычайный Всероссийский съезд Советов крестьянских депутатов</p>	<p>р. Фонтанки наб., 6, Чайковского ул., 1</p>
<p>Дом Пашковых, 1780-е гг.</p>	<p>р. Фонтанки наб., 18</p>
<p>Дом Неклюдова П.В. (дом Министерства Императорского Двора, "дом Голицына"), 1787-1788 гг., XIX в. (флигели), 1812 г. (домовая церковь), арх. Воронихин А.Н. Здесь жили: в 1812-1824 гг. — историк Тургенев А.И. и в 1816-1824 гг. — декабрист Тургенев Н.И.</p>	<p>р. Фонтанки наб., 20</p>
<p>Дворец Нарышкина Д.П. (Шуваловой С.Л.), 1790-е гг., 1844-1846 гг., арх. де Симон Б.</p>	<p>р. Фонтанки наб., 21, Итальянская ул., 39</p>
<p>Дом, где жили: в 1880-е - 1890-е гг. — поэт Толонский Я.П., в 1888-1892 гг. — композитор Чайковский П.И.</p>	<p>р. Фонтанки наб., 24</p>
<p>Дом, где жили: в 1814-1825 гг. — декабристы Муравьевы Н.М. и А.М., в 1814-1816 гг. — живописец Кипренский О.А., в 1816-1818 гг. — историк Карамзин Н.М.</p>	<p>р. Фонтанки наб., 25</p>
<p>Дворец Шереметевых:</p>	<p>р. Фонтанки наб., 34</p>

**Приложение № 3 к Акту по результатам государственной историко-культурной экспертизы** раздела документации, обосновывающего меры по обеспечению сохранности объекта культурного наследия федерального значения «Набережные со спусками», входящего в состав объекта культурного наследия федерального значения «Набережные и мосты реки Фонтанки», по адресу: Санкт-Петербург, по обоим берегам р. Фонтанки, от Дворцовой наб. и Кутузова наб. до Подзорного канала и р. Большой Невы у взморья, при проведении земляных, мелиоративных, хозяйственных работ, указанных в статье 30 Федерального закона от 25.06.2002 № 73-ФЗ «Об объектах культурного наследия (памятниках истории и культуры) народов Российской Федерации» работ по использованию лесов и иных работ: «Раздел по обеспечению сохранности объекта культурного наследия федерального значения «Набережные со спусками», входящего в состав объекта культурного наследия федерального значения «Набережные и мосты реки Фонтанки», по адресу: г. Санкт-Петербург, участок набережной реки Фонтанки «Аничков мост – мост Ломоносова», литера А, кадастровый номер 78:31:0113801:1, для швартовки плавательных средств, установки плавучего причала (в 40 м от Аничкова моста)», шифр: П-18-2024-ОС, разработанного ООО «САМСОН» в 2024 году

**Копия распоряжения КГИОП от 31.05.2023 г. № 403-рп «Об утверждении границ и режима использования территории объекта культурного наследия федерального значения «Набережные и мосты реки Фонтанки»**



ПРАВИТЕЛЬСТВО САНКТ-ПЕТЕРБУРГА  
КОМИТЕТ ПО ГОСУДАРСТВЕННОМУ КОНТРОЛЮ, ИСПОЛЬЗОВАНИЮ  
И ОХРАНЕ ПАМЯТНИКОВ ИСТОРИИ И КУЛЬТУРЫ  
РАСПОРЯЖЕНИЕ

окуд

31.05.2023№ 403-рп

**Об утверждении границ и режима использования территории  
объекта культурного наследия федерального значения  
«Набережные и мосты реки Фонтанки»**

В соответствии со статьей 3.1, подпунктом 10 пункта 2 статьи 33 Федерального закона от 25.06.2002 № 73-ФЗ «Об объектах культурного наследия (памятниках истории и культуры) народов Российской Федерации» и пунктом 3.12 Положения о Комитете по государственному контролю, использованию и охране памятников истории и культуры, утвержденного постановлением Правительства Санкт-Петербурга от 28.04.2004 № 651, на основании историко-культурного исследования, выполненного ООО «Научно-производственное предприятие «Меридиан» (от 29.11.2019 рег. № 3-855/19-0-0):

1. Утвердить:

1.1. Границы территории объекта культурного наследия федерального значения «Набережные и мосты реки Фонтанки», расположенного по адресу: Санкт-Петербург, р. Фонтанки наб. – по обоим берегам р. Фонтанки, от Кутузова наб. до Подзорного канала и р. Большой Невы, согласно приложению № 1 к распоряжению.

1.2. Режим использования территории объекта культурного наследия федерального значения «Набережные и мосты реки Фонтанки», расположенного по адресу: Санкт-Петербург, р. Фонтанки наб. – по обоим берегам р. Фонтанки, от Кутузова наб. до Подзорного канала и р. Большой Невы, согласно приложению № 2 к распоряжению.

2. План границ территории объекта культурного наследия федерального значения «Набережные и мосты реки Фонтанки», утвержденный КГИОП 19.03.2010, признать утратившим силу.



3. Начальнику отдела государственного реестра объектов культурного наследия обеспечить:

3.1. Направление в Управление Федеральной службы государственной регистрации, кадастра и картографии по Санкт-Петербургу, Комитет по градостроительству и архитектуре копий распоряжений в срок, не превышающий пяти рабочих дней со дня издания распоряжения.

3.2. Уведомление лиц, являющихся собственниками или иными законными владельцами объекта, указанного в пункте 1 распоряжения, в срок, не превышающий трех рабочих дней со дня издания распоряжения.

3.3. Размещение настоящего распоряжения в электронной форме в локальной компьютерной сети КГИОП и его официальное опубликование.

3.4. Внесение соответствующих изменений в «Геоинформационную базу данных по объектам культурного наследия, границам и режимам зон охраны на территории Санкт-Петербурга».

4. Контроль за выполнением распоряжения возложить на начальника Управления государственного реестра объектов культурного наследия.

**Председатель КГИОП**



**С.В. Макаров**

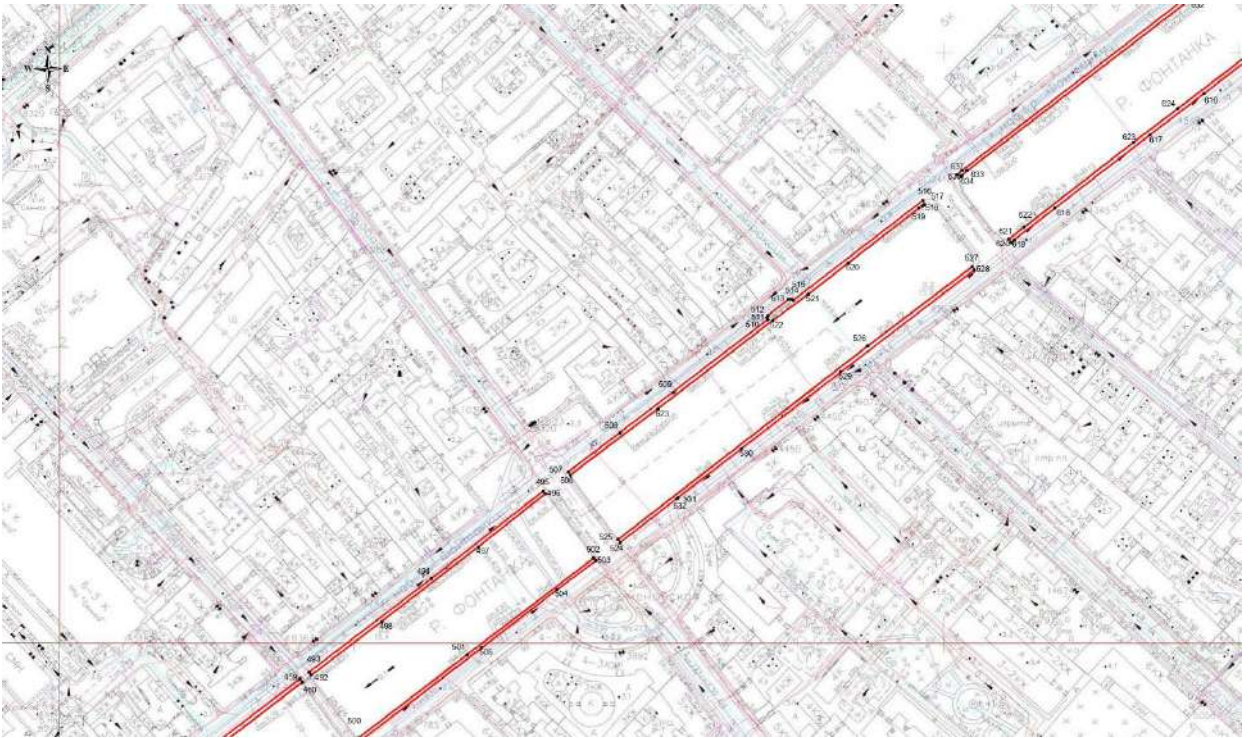
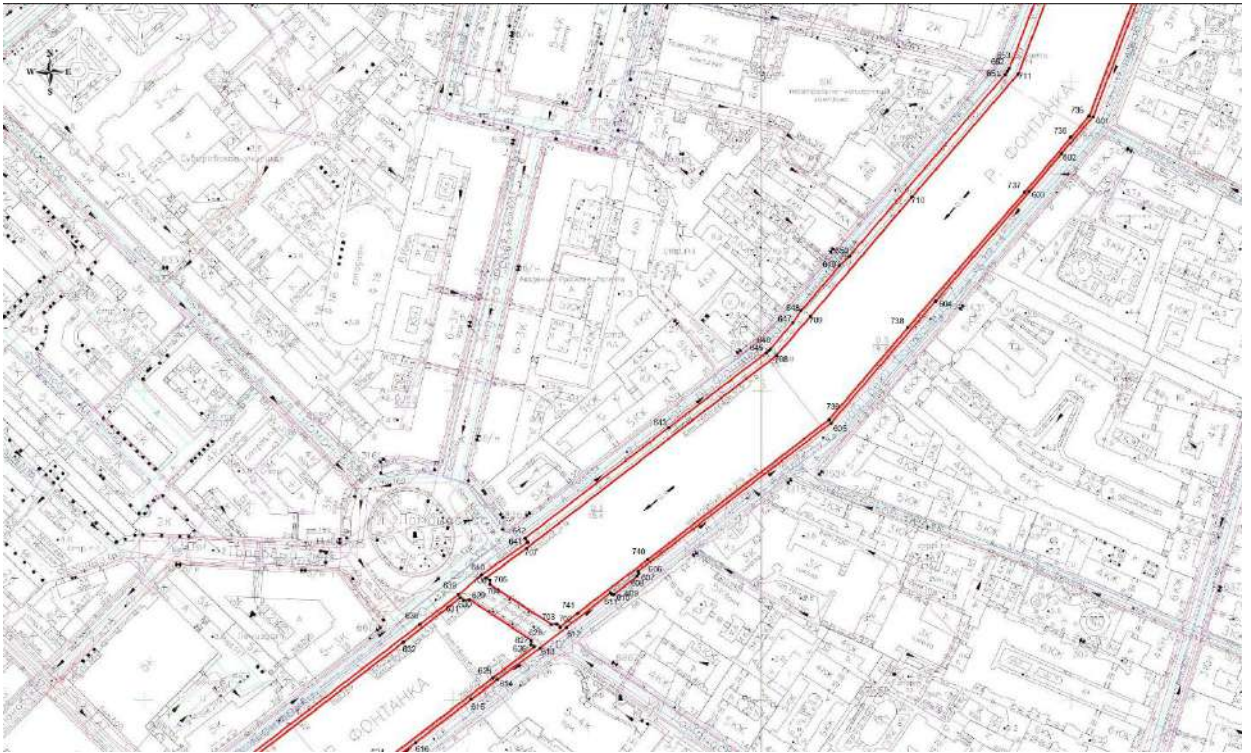
Приложение №1  
к распоряжению КГИОП  
от **31.05.2023** № **403-рп**

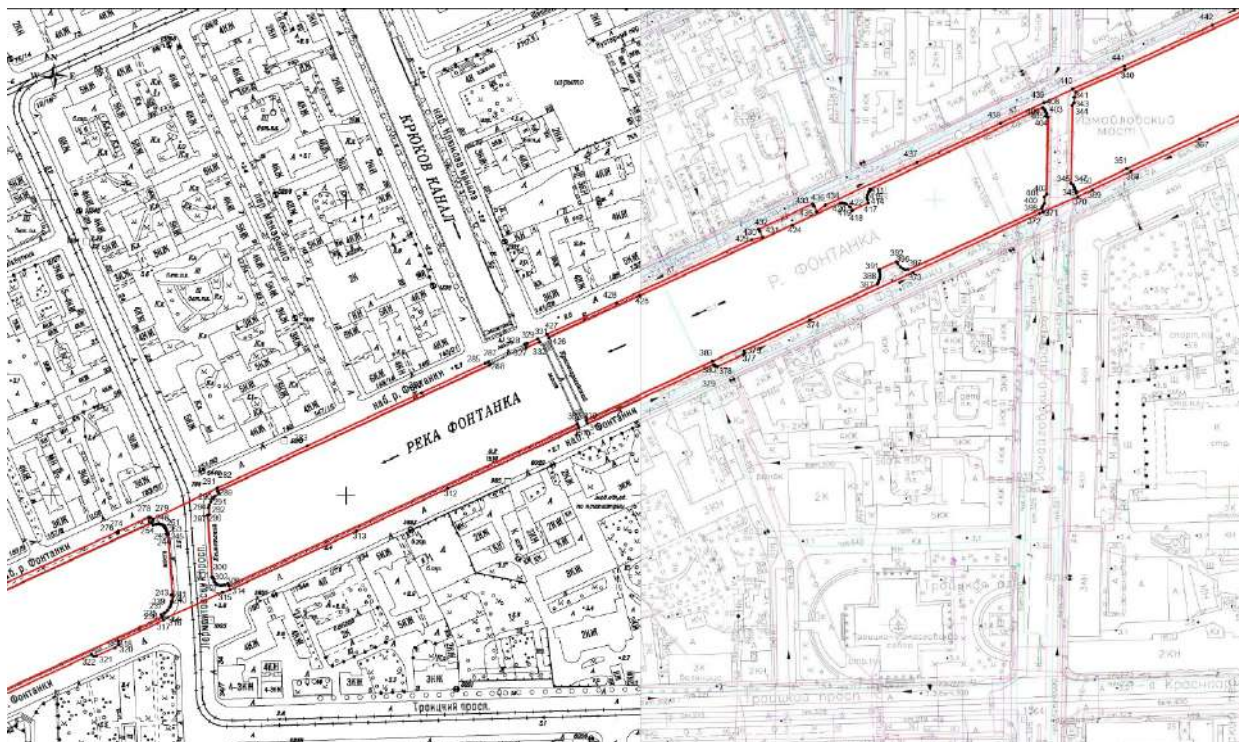
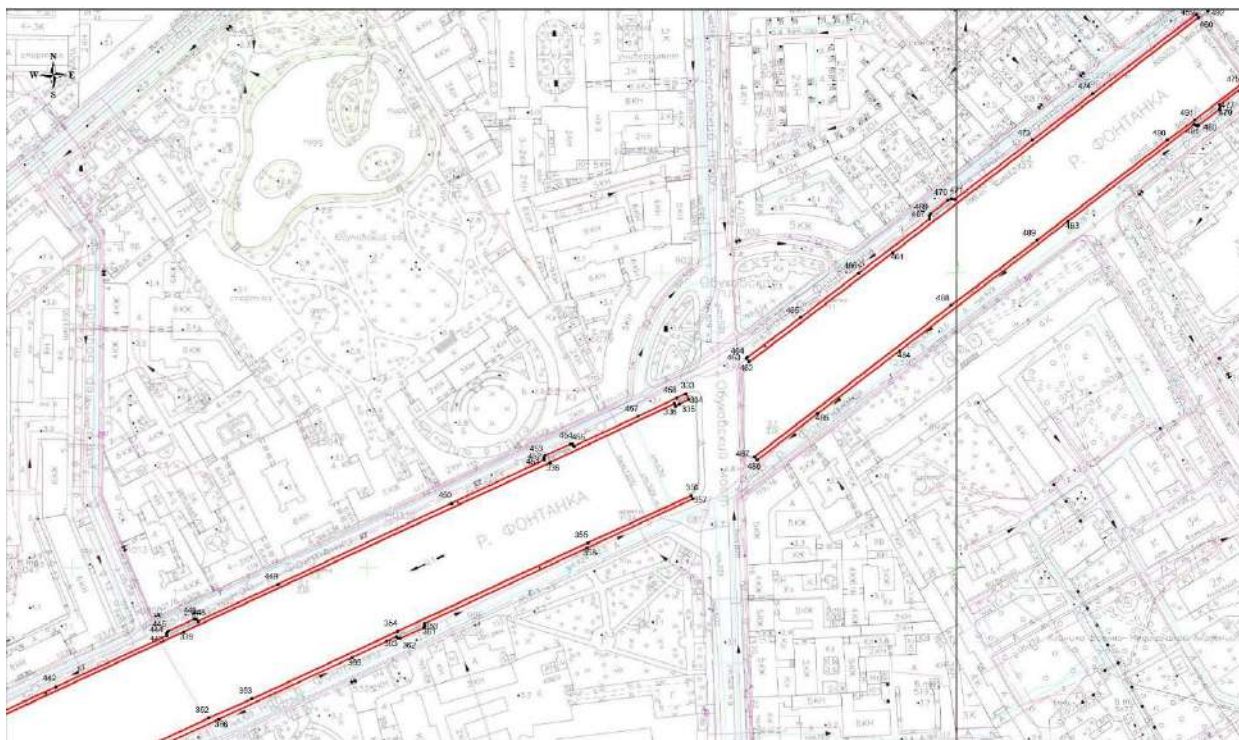
Границы территории объекта культурного наследия федерального значения  
«Набережные и мосты реки Фонтанки» (далее – объект культурного наследия), расположенного  
по адресу: Санкт-Петербург, р. Фонтанки наб. – по обоим берегам р. Фонтанки,  
от Кутузова наб. до Подзорного канала и р. Большой Невы

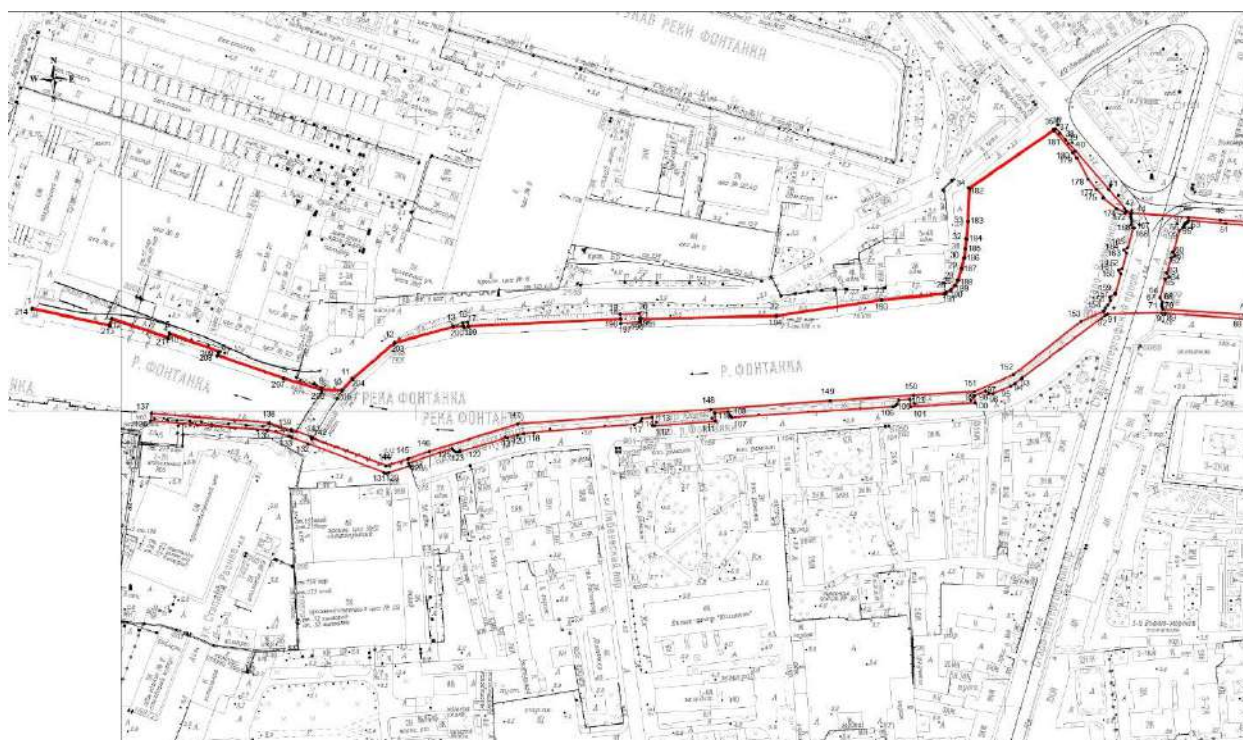
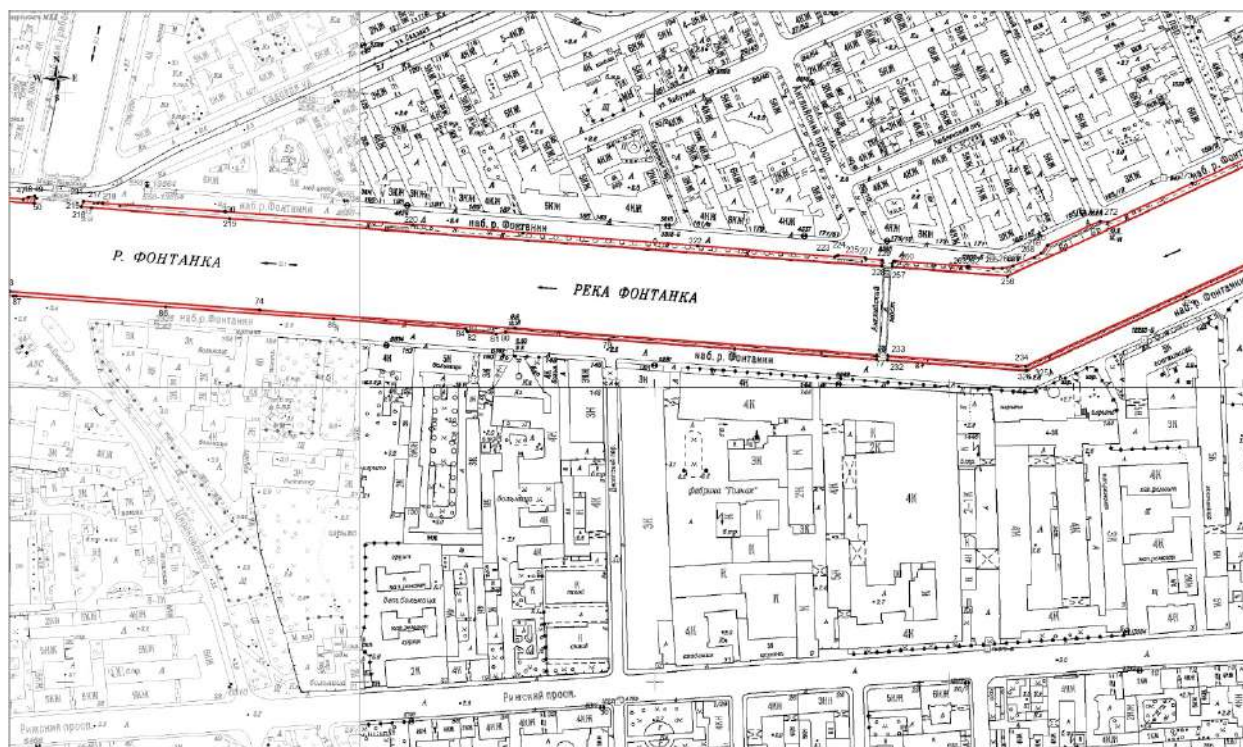
1. Схема границ территории объекта культурного наследия:














Масштаб 1:2000

Условные обозначения:

-  - граница зоны с особыми условиями использования территории
-  - граница земельного участка, установленная в соответствии с федеральным
-  1 - обозначение характерной точки границы зоны с особыми условиями использования территории

**2. Перечень координат характерных точек границ территории  
объекта культурного наследия:**

Сведения о местоположении границ объекта					
1. Система координат СК-1964					
2. Сведения о характерных точках границ объекта					
Обозначение характерных точек границ	Координаты, м		Метод определения координат характерной точки	Средняя квадратическая погрешность положения характерной точки ( $M_t$ ), м	Описание обозначения точки на местности (при наличии)
	X	Y			
1	2	3	4	5	6
1	92069.89	110939.61	Геодезический метод	0.10	–
2	92058.49	110991.77	Геодезический метод	0.10	–
3	92063.22	110993.64	Геодезический метод	0.10	–
4	92050.05	111031.85	Геодезический метод	0.10	–
5	92052.96	111032.90	Геодезический метод	0.10	–
6	92040.41	111067.04	Геодезический метод	0.10	–
7	92037.86	111066.09	Геодезический метод	0.10	–
8	92022.40	111110.39	Геодезический метод	0.10	–
9	92014.69	111136.08	Геодезический метод	0.10	–
10	92014.26	111149.70	Геодезический метод	0.10	–
11	92022.00	111156.68	Геодезический метод	0.10	–
12	92046.60	111185.46	Геодезический метод	0.10	–
13	92057.40	111225.37	Геодезический метод	0.10	–
14	92057.79	111232.31	Геодезический метод	0.10	–
15	92059.79	111231.96	Геодезический метод	0.10	–
16	92060.55	111235.04	Геодезический метод	0.10	–
17	92057.89	111235.61	Геодезический метод	0.10	–
18	92062.66	111338.75	Геодезический метод	0.10	–
19	92065.58	111338.68	Геодезический метод	0.10	–
20	92066.04	111351.74	Геодезический метод	0.10	–
21	92062.60	111352.00	Геодезический метод	0.10	–
22	92064.78	111444.64	Геодезический метод	0.10	–
23	92075.70	111516.37	Геодезический метод	0.10	–
24	92079.95	111558.82	Геодезический метод	0.10	–
25	92080.43	111559.73	Геодезический метод	0.10	–
26	92082.58	111563.04	Геодезический метод	0.10	–
27	92085.58	111565.80	Геодезический метод	0.10	–
28	92089.19	111567.72	Геодезический метод	0.10	–
29	92096.85	111570.08	Геодезический метод	0.10	–
30	92104.22	111571.62	Геодезический метод	0.10	–
31	92110.21	111572.47	Геодезический метод	0.10	–
32	92116.99	111573.22	Геодезический метод	0.10	–
33	92128.60	111574.18	Геодезический метод	0.10	–
34	92151.46	111575.14	Геодезический метод	0.10	–
35	92191.07	111633.02	Геодезический метод	0.10	–
36	92191.75	111634.51	Геодезический метод	0.10	–
37	92188.53	111636.96	Геодезический метод	0.10	–
38	92184.19	111640.88	Геодезический метод	0.10	–
39	92181.55	111642.96	Геодезический метод	0.10	–
40	92176.28	111647.85	Геодезический метод	0.10	–
41	92150.08	111670.43	Геодезический метод	0.10	–
42	92137.35	111681.19	Геодезический метод	0.10	–
43	92135.57	111682.30	Геодезический метод	0.10	–
44	92134.07	111686.12	Геодезический метод	0.10	–
45	92131.62	111724.50	Геодезический метод	0.10	–
46	92129.65	111745.96	Геодезический метод	0.10	–
47	92127.90	111771.80	Геодезический метод	0.10	–
48	92129.22	111775.32	Геодезический метод	0.10	–
49	92130.03	111779.55	Геодезический метод	0.10	–
50	92124.94	111779.03	Геодезический метод	0.10	–
51	92127.06	111749.97	Геодезический метод	0.10	–
52	92129.31	111724.38	Геодезический метод	0.10	–

53	92128.31	111724.11	Геодезический метод	0.10	–
54	92127.91	111723.11	Геодезический метод	0.10	–
55	92127.35	111722.24	Геодезический метод	0.10	–
56	92126.72	111721.75	Геодезический метод	0.10	–
57	92125.78	111721.30	Геодезический метод	0.10	–
58	92124.37	111720.91	Геодезический метод	0.10	–
59	92122.23	111718.14	Геодезический метод	0.10	–
60	92107.76	111713.81	Геодезический метод	0.10	–
61	92105.40	111715.13	Геодезический метод	0.10	–
62	92104.17	111712.83	Геодезический метод	0.10	–
63	92093.80	111709.74	Геодезический метод	0.10	–
64	92090.97	111711.26	Геодезический метод	0.10	–
65	92089.45	111708.62	Геодезический метод	0.10	–
66	92076.69	111704.98	Геодезический метод	0.10	–
67	92074.26	111706.57	Геодезический метод	0.10	–
68	92072.39	111706.07	Геодезический метод	0.10	–
69	92071.20	111706.13	Геодезический метод	0.10	–
70	92070.08	111706.47	Геодезический метод	0.10	–
71	92069.52	111706.86	Геодезический метод	0.10	–
72	92068.93	111706.94	Геодезический метод	0.10	–
73	92065.35	111762.47	Геодезический метод	0.10	–
74	92052.52	111932.43	Геодезический метод	0.10	–
75	92040.14	112105.61	Геодезический метод	0.10	–
76	92022.12	112351.27	Геодезический метод	0.10	–
77	92019.26	112351.11	Геодезический метод	0.10	–
78	92026.32	112254.57	Геодезический метод	0.10	–
79	92032.60	112169.57	Геодезический метод	0.10	–
80	92037.67	112099.53	Геодезический метод	0.10	–
81	92036.67	112092.63	Геодезический метод	0.10	–
82	92038.12	112073.50	Геодезический метод	0.10	–
83	92038.59	112072.76	Геодезический метод	0.10	–
84	92039.81	112072.18	Геодезический метод	0.10	–
85	92046.48	111982.65	Геодезический метод	0.10	–
86	92054.70	111868.07	Геодезический метод	0.10	–
87	92062.19	111767.03	Геодезический метод	0.10	–
88	92062.31	111765.04	Геодезический метод	0.10	–
89	92066.24	111708.76	Геодезический метод	0.10	–
90	92066.55	111706.37	Геодезический метод	0.10	–
91	92065.74	111669.55	Геодезический метод	0.10	–
92	92065.12	111667.85	Геодезический метод	0.10	–
93	92022.16	111611.19	Геодезический метод	0.10	–
94	92018.86	111606.77	Геодезический метод	0.10	–
95	92016.86	111603.75	Геодезический метод	0.10	–
96	92011.84	111592.00	Геодезический метод	0.10	–
97	92011.82	111588.77	Геодезический метод	0.10	–
98	92013.38	111586.49	Геодезический метод	0.10	–
99	92010.37	111579.04	Геодезический метод	0.10	–
100	92005.55	111579.59	Геодезический метод	0.10	–
101	92002.85	111535.55	Геодезический метод	0.10	–
102	92008.01	111535.40	Геодезический метод	0.10	–
103	92007.56	111527.87	Геодезический метод	0.10	–
104	92004.47	111526.77	Геодезический метод	0.10	–
105	92003.46	111525.28	Геодезический метод	0.10	–
106	92002.91	111523.62	Геодезический метод	0.10	–
107	91995.65	111414.72	Геодезический метод	0.10	–
108	91996.62	111413.09	Геодезический метод	0.10	–
109	91999.32	111411.90	Геодезический метод	0.10	–
110	91998.71	111402.92	Геодезический метод	0.10	–
111	91993.00	111403.23	Геодезический метод	0.10	–
112	91989.96	111362.41	Геодезический метод	0.10	–
113	91989.92	111361.07	Геодезический метод	0.10	–
114	91995.48	111360.67	Геодезический метод	0.10	–
115	91994.77	111353.51	Геодезический метод	0.10	–
116	91992.88	111352.36	Геодезический метод	0.10	–
117	91990.94	111348.39	Геодезический метод	0.10	–
118	91985.33	111280.31	Геодезический метод	0.10	–
119	91984.51	111273.39	Геодезический метод	0.10	–
120	91983.83	111269.51	Геодезический метод	0.10	–
121	91981.91	111262.23	Геодезический метод	0.10	–



122	91972.42	111230.40	Геодезический метод	0.10	–
123	91972.01	111228.95	Геодезический метод	0.10	–
124	91972.09	111227.32	Геодезический метод	0.10	–
125	91973.06	111225.73	Геодезический метод	0.10	–
126	91974.44	111224.74	Геодезический метод	0.10	–
127	91964.83	111195.32	Геодезический метод	0.10	–
128	91962.62	111195.98	Геодезический метод	0.10	–
129	91958.07	111181.77	Геодезический метод	0.10	–
130	91957.80	111180.12	Геодезический метод	0.10	–
131	91958.16	111178.49	Геодезический метод	0.10	–
132	91977.86	111126.96	Геодезический метод	0.10	–
133	91981.95	111115.72	Геодезический метод	0.10	–
134	91982.60	111113.96	Геодезический метод	0.10	–
135	91987.18	111099.02	Геодезический метод	0.10	–
136	91993.25	111020.23	Геодезический метод	0.10	–
137	91998.13	111020.59	Геодезический метод	0.10	–
138	91992.07	111100.04	Геодезический метод	0.10	–
139	91986.66	111115.35	Геодезический метод	0.10	–
140	91987.32	111115.59	Геодезический метод	0.10	–
141	91982.41	111129.09	Геодезический метод	0.10	–
142	91982.00	111129.95	Геодезический метод	0.10	–
143	91981.17	111129.74	Геодезический метод	0.10	–
144	91962.97	111179.86	Геодезический метод	0.10	–
145	91967.38	111194.71	Геодезический метод	0.10	–
146	91972.51	111209.04	Геодезический метод	0.10	–
147	91991.32	111269.48	Геодезический метод	0.10	–
148	92001.03	111400.31	Геодезический метод	0.10	–
149	92007.05	111481.36	Геодезический метод	0.10	–
150	92010.61	111537.73	Геодезический метод	0.10	–
151	92013.12	111579.19	Геодезический метод	0.10	–
152	92024.75	111605.81	Геодезический метод	0.10	–
153	92060.88	111651.46	Геодезический метод	0.10	–
154	92067.62	111666.89	Геодезический метод	0.10	–
155	92069.78	111667.70	Геодезический метод	0.10	–
156	92071.91	111669.89	Геодезический метод	0.10	–
157	92074.86	111671.41	Геодезический метод	0.10	–
158	92077.14	111671.35	Геодезический метод	0.10	–
159	92079.78	111674.67	Геодезический метод	0.10	–
160	92093.14	111678.38	Геодезический метод	0.10	–
161	92095.42	111676.95	Геодезический метод	0.10	–
162	92096.60	111679.25	Геодезический метод	0.10	–
163	92106.93	111682.25	Геодезический метод	0.10	–
164	92109.34	111680.63	Геодезический метод	0.10	–
165	92110.61	111683.18	Геодезический метод	0.10	–
166	92124.28	111686.92	Геодезический метод	0.10	–
167	92126.75	111685.60	Геодезический метод	0.10	–
168	92128.66	111686.08	Геодезический метод	0.10	–
169	92130.66	111685.82	Геодезический метод	0.10	–
170	92131.95	111685.23	Геодезический метод	0.10	–
171	92133.38	111685.38	Геодезический метод	0.10	–
172	92134.81	111682.03	Геодезический метод	0.10	–
173	92134.22	111681.73	Геодезический метод	0.10	–
174	92137.09	111675.82	Геодезический метод	0.10	–
175	92144.65	111666.26	Геодезический метод	0.10	–
176	92145.22	111666.76	Геодезический метод	0.10	–
177	92150.19	111661.85	Геодезический метод	0.10	–
178	92157.26	111656.23	Геодезический метод	0.10	–
179	92172.00	111648.37	Геодезический метод	0.10	–
180	92175.35	111645.93	Геодезический метод	0.10	–
181	92190.23	111633.05	Геодезический метод	0.10	–
182	92150.74	111575.96	Геодезический метод	0.10	–
183	92128.51	111574.93	Геодезический метод	0.10	–
184	92116.91	111574.05	Геодезический метод	0.10	–
185	92110.12	111573.40	Геодезический метод	0.10	–
186	92103.95	111572.38	Геодезический метод	0.10	–
187	92096.64	111570.78	Геодезический метод	0.10	–
188	92088.71	111568.55	Геодезический метод	0.10	–
189	92085.05	111566.30	Геодезический метод	0.10	–
190	92081.78	111563.27	Геодезический метод	0.10	–

191	92079.50	111559.87	Геодезический метод	0.10	–
192	92079.04	111558.70	Геодезический метод	0.10	–
193	92074.97	111516.32	Геодезический метод	0.10	–
194	92064.08	111444.71	Геодезический метод	0.10	–
195	92062.17	111352.02	Геодезический метод	0.10	–
196	92060.33	111352.10	Геодезический метод	0.10	–
197	92059.49	111338.79	Геодезический метод	0.10	–
198	92062.17	111338.74	Геодезический метод	0.10	–
199	92057.17	111235.64	Геодезический метод	0.10	–
200	92056.36	111232.72	Геодезический метод	0.10	–
201	92057.23	111232.48	Геодезический метод	0.10	–
202	92056.74	111225.41	Геодезический метод	0.10	–
203	92045.70	111185.63	Геодезический метод	0.10	–
204	92021.38	111157.24	Геодезический метод	0.10	–
205	92013.49	111150.25	Геодезический метод	0.10	–
206	92014.00	111136.11	Геодезический метод	0.10	–
207	92021.73	111110.12	Геодезический метод	0.10	–
208	92037.51	111065.26	Геодезический метод	0.10	–
209	92039.91	111066.12	Геодезический метод	0.10	–
210	92051.95	111033.35	Геодезический метод	0.10	–
211	92049.07	111032.17	Геодезический метод	0.10	–
212	92062.21	110994.06	Геодезический метод	0.10	–
213	92057.58	110992.30	Геодезический метод	0.10	–
214	92068.96	110939.42	Геодезический метод	0.10	–
1	92069.89	110939.61	Геодезический метод	0.10	–
215	92122.50	111811.30	Геодезический метод	0.10	–
216	92126.54	111812.74	Геодезический метод	0.10	–
217	92125.31	111822.49	Геодезический метод	0.10	–
218	92124.93	111825.58	Геодезический метод	0.10	–
219	92119.34	111909.01	Геодезический метод	0.10	–
220	92110.55	112036.22	Геодезический метод	0.10	–
221	92105.28	112111.18	Геодезический метод	0.10	–
222	92096.16	112229.39	Геодезический метод	0.10	–
223	92088.85	112322.63	Геодезический метод	0.10	–
224	92089.53	112323.86	Геодезический метод	0.10	–
225	92089.72	112325.08	Геодезический метод	0.10	–
226	92088.45	112343.02	Геодезический метод	0.10	–
227	92087.40	112343.86	Геодезический метод	0.10	–
228	92086.44	112354.88	Геодезический метод	0.10	–
229	92082.48	112354.66	Геодезический метод	0.10	–
230	92114.68	111911.95	Геодезический метод	0.10	–
231	92122.00	111817.75	Геодезический метод	0.10	–
215	92122.50	111811.30	Геодезический метод	0.10	–
232	92018.63	112358.43	Геодезический метод	0.10	–
233	92021.58	112358.57	Геодезический метод	0.10	–
234	92014.70	112452.42	Геодезический метод	0.10	–
235	92117.71	112675.80	Геодезический метод	0.10	–
236	92119.26	112675.21	Геодезический метод	0.10	–
237	92120.49	112677.29	Геодезический метод	0.10	–
238	92122.49	112679.31	Геодезический метод	0.10	–
239	92124.68	112680.91	Геодезический метод	0.10	–
240	92126.50	112681.84	Геодезический метод	0.10	–
241	92128.44	112682.29	Геодезический метод	0.10	–
242	92132.85	112681.95	Геодезический метод	0.10	–
243	92132.99	112682.71	Геодезический метод	0.10	–
244	92174.17	112679.55	Геодезический метод	0.10	–
245	92174.28	112678.74	Геодезический метод	0.10	–
246	92176.42	112678.49	Геодезический метод	0.10	–
247	92177.79	112678.18	Геодезический метод	0.10	–
248	92178.95	112677.53	Геодезический метод	0.10	–
249	92179.79	112676.66	Геодезический метод	0.10	–
250	92180.45	112675.65	Геодезический метод	0.10	–
251	92180.87	112674.59	Геодезический метод	0.10	–
252	92181.13	112673.33	Геодезический метод	0.10	–
253	92180.95	112671.76	Геодезический метод	0.10	–
254	92179.93	112669.47	Геодезический метод	0.10	–
255	92181.44	112668.66	Геодезический метод	0.10	–

256	92075.80	112440.03	Геодезический метод	0.10	–
257	92081.94	112361.55	Геодезический метод	0.10	–
258	92084.38	112361.67	Геодезический метод	0.10	–
259	92085.72	112362.63	Геодезический метод	0.10	–
260	92085.89	112363.53	Геодезический метод	0.10	–
261	92082.21	112412.28	Геодезический метод	0.10	–
262	92081.66	112412.19	Геодезический метод	0.10	–
263	92081.52	112413.66	Геодезический метод	0.10	–
264	92082.05	112413.67	Геодезический метод	0.10	–
265	92080.80	112430.17	Геодезический метод	0.10	–
266	92080.97	112436.35	Геодезический метод	0.10	–
267	92082.55	112443.78	Геодезический метод	0.10	–
268	92088.52	112458.22	Геодезический метод	0.10	–
269	92091.19	112462.75	Геодезический метод	0.10	–
270	92096.42	112466.98	Геодезический метод	0.10	–
271	92113.05	112502.94	Геодезический метод	0.10	–
272	92112.19	112508.23	Геодезический метод	0.10	–
273	92138.55	112565.14	Геодезический метод	0.10	–
274	92175.25	112644.88	Геодезический метод	0.10	–
275	92174.79	112645.31	Геодезический метод	0.10	–
276	92175.27	112646.31	Геодезический метод	0.10	–
277	92175.84	112646.11	Геодезический метод	0.10	–
278	92185.32	112666.50	Геодезический метод	0.10	–
279	92185.31	112667.77	Геодезический метод	0.10	–
280	92183.94	112669.52	Геодезический метод	0.10	–
281	92204.94	112713.11	Геодезический метод	0.10	–
282	92205.28	112713.45	Геодезический метод	0.10	–
283	92233.64	112774.31	Геодезический метод	0.10	–
284	92269.64	112851.70	Геодезический метод	0.10	–
285	92289.61	112895.01	Геодезический метод	0.10	–
286	92289.81	112894.93	Геодезический метод	0.10	–
287	92290.85	112897.13	Геодезический метод	0.10	–
288	92288.35	112898.18	Геодезический метод	0.10	–
289	92202.94	112713.75	Геодезический метод	0.10	–
290	92201.12	112714.57	Геодезический метод	0.10	–
291	92199.48	112711.92	Геодезический метод	0.10	–
292	92198.17	112710.31	Геодезический метод	0.10	–
293	92196.11	112708.60	Геодезический метод	0.10	–
294	92193.87	112707.72	Геодезический метод	0.10	–
295	92191.92	112707.39	Геодезический метод	0.10	–
296	92187.02	112707.55	Геодезический метод	0.10	–
297	92186.85	112706.52	Геодезический метод	0.10	–
298	92144.71	112709.65	Геодезический метод	0.10	–
299	92144.77	112710.35	Геодезический метод	0.10	–
300	92142.68	112710.86	Геодезический метод	0.10	–
301	92141.72	112711.35	Геодезический метод	0.10	–
302	92140.49	112712.40	Геодезический метод	0.10	–
303	92139.81	112713.37	Геодезический метод	0.10	–
304	92139.35	112714.66	Геодезический метод	0.10	–
305	92139.18	112715.70	Геодезический метод	0.10	–
306	92139.32	112716.83	Геодезический метод	0.10	–
307	92139.74	112718.12	Геодезический метод	0.10	–
308	92140.68	112720.26	Геодезический метод	0.10	–
309	92138.90	112721.09	Геодезический метод	0.10	–
310	92248.47	112957.54	Геодезический метод	0.10	–
311	92246.20	112958.59	Геодезический метод	0.10	–
312	92204.95	112869.82	Геодезический метод	0.10	–
313	92176.11	112807.99	Геодезический метод	0.10	–
314	92136.29	112721.90	Геодезический метод	0.10	–
315	92134.48	112717.01	Геодезический метод	0.10	–
316	92117.60	112679.81	Геодезический метод	0.10	–
317	92115.48	112676.65	Геодезический метод	0.10	–
318	92101.30	112646.33	Геодезический метод	0.10	–
319	92099.14	112646.44	Геодезический метод	0.10	–
320	92097.10	112643.75	Геодезический метод	0.10	–
321	92091.44	112631.28	Геодезический метод	0.10	–
322	92090.99	112629.34	Геодезический метод	0.10	–
323	92092.38	112627.91	Геодезический метод	0.10	–
324	92061.49	112560.94	Геодезический метод	0.10	–

325	92011.73	112453.16	Геодезический метод	0.10	–
326	92011.61	112452.46	Геодезический метод	0.10	–
232	92018.63	112358.43	Геодезический метод	0.10	–
327	92300.32	112922.90	Геодезический метод	0.10	–
328	92302.52	112921.94	Геодезический метод	0.10	–
329	92303.21	112923.46	Геодезический метод	0.10	–
330	92302.84	112923.72	Геодезический метод	0.10	–
331	92306.35	112930.88	Геодезический метод	0.10	–
332	92304.17	112931.89	Геодезический метод	0.10	–
327	92300.32	112922.90	Геодезический метод	0.10	–
333	92717.90	113816.49	Геодезический метод	0.10	–
334	92713.93	113818.20	Геодезический метод	0.10	–
335	92710.74	113811.96	Геодезический метод	0.10	–
336	92709.51	113809.41	Геодезический метод	0.10	–
337	92711.12	113808.55	Геодезический метод	0.10	–
338	92671.13	113724.17	Геодезический метод	0.10	–
339	92556.28	113475.65	Геодезический метод	0.10	–
340	92488.47	113329.36	Геодезический метод	0.10	–
341	92473.70	113296.06	Геодезический метод	0.10	–
342	92469.77	113294.91	Геодезический метод	0.10	–
343	92466.06	113294.68	Геодезический метод	0.10	–
344	92464.24	113293.48	Геодезический метод	0.10	–
345	92411.77	113292.68	Геодезический метод	0.10	–
346	92410.54	113294.11	Геодезический метод	0.10	–
347	92408.65	113294.61	Геодезический метод	0.10	–
348	92407.28	113295.32	Геодезический метод	0.10	–
349	92406.07	113296.24	Геодезический метод	0.10	–
350	92405.00	113296.41	Геодезический метод	0.10	–
351	92421.59	113330.68	Геодезический метод	0.10	–
352	92497.73	113492.48	Геодезический метод	0.10	–
353	92510.69	113521.81	Геодезический метод	0.10	–
354	92556.52	113620.60	Геодезический метод	0.10	–
355	92616.70	113749.83	Геодезический метод	0.10	–
356	92648.49	113819.75	Геодезический метод	0.10	–
357	92646.33	113820.84	Геодезический метод	0.10	–
358	92613.23	113749.42	Геодезический метод	0.10	–
359	92561.80	113638.92	Геодезический метод	0.10	–
360	92560.23	113639.12	Геодезический метод	0.10	–
361	92559.06	113638.51	Геодезический метод	0.10	–
362	92551.59	113622.45	Геодезический метод	0.10	–
363	92551.70	113620.82	Геодезический метод	0.10	–
364	92552.93	113619.77	Геодезический метод	0.10	–
365	92538.90	113589.89	Геодезический метод	0.10	–
366	92497.08	113499.62	Геодезический метод	0.10	–
367	92441.51	113380.05	Геодезический метод	0.10	–
368	92419.64	113333.05	Геодезический метод	0.10	–
369	92407.03	113306.96	Геодезический метод	0.10	–
370	92402.60	113297.39	Геодезический метод	0.10	–
371	92392.40	113273.79	Геодезический метод	0.10	–
372	92391.31	113271.32	Геодезический метод	0.10	–
373	92351.21	113185.23	Геодезический метод	0.10	–
374	92319.06	113115.71	Геодезический метод	0.10	–
375	92298.32	113071.02	Геодезический метод	0.10	–
376	92296.72	113071.22	Геодезический метод	0.10	–
377	92295.67	113070.66	Геодезический метод	0.10	–
378	92287.40	113052.45	Геодезический метод	0.10	–
379	92287.65	113051.15	Геодезический метод	0.10	–
380	92288.90	113050.22	Геодезический метод	0.10	–
381	92248.96	112964.52	Геодезический метод	0.10	–
382	92251.23	112963.50	Геодезический метод	0.10	–
383	92290.97	113049.30	Геодезический метод	0.10	–
384	92343.20	113160.94	Геодезический метод	0.10	–
385	92344.52	113161.76	Геодезический метод	0.10	–
386	92345.12	113162.11	Геодезический метод	0.10	–
387	92346.45	113162.61	Геодезический метод	0.10	–
388	92348.53	113163.01	Геодезический метод	0.10	–
389	92350.32	113162.97	Геодезический метод	0.10	–

390	92352.18	113162.63	Геодезический метод	0.10	–
391	92353.11	113162.35	Геодезический метод	0.10	–
392	92358.58	113173.99	Геодезический метод	0.10	–
393	92356.97	113175.03	Геодезический метод	0.10	–
394	92354.93	113176.98	Геодезический метод	0.10	–
395	92353.71	113178.73	Геодезический метод	0.10	–
396	92353.01	113180.21	Геодезический метод	0.10	–
397	92353.12	113182.39	Геодезический метод	0.10	–
398	92394.47	113272.65	Геодезический метод	0.10	–
399	92395.95	113273.38	Геодезический метод	0.10	–
400	92398.09	113274.64	Геодезический метод	0.10	–
401	92402.47	113274.69	Геодезический метод	0.10	–
402	92404.22	113275.97	Геодезический метод	0.10	–
403	92456.37	113276.99	Геодезический метод	0.10	–
404	92457.35	113275.73	Геодезический метод	0.10	–
405	92458.70	113276.04	Геодезический метод	0.10	–
406	92459.66	113275.93	Геодезический метод	0.10	–
407	92460.89	113275.36	Геодезический метод	0.10	–
408	92461.65	113274.69	Геодезический метод	0.10	–
409	92462.27	113273.76	Геодезический метод	0.10	–
410	92463.00	113273.54	Геодезический метод	0.10	–
411	92407.78	113156.58	Геодезический метод	0.10	–
412	92407.22	113156.67	Геодезический метод	0.10	–
413	92405.86	113155.43	Геодезический метод	0.10	–
414	92403.89	113154.70	Геодезический метод	0.10	–
415	92402.07	113154.48	Геодезический метод	0.10	–
416	92400.50	113154.56	Геодезический метод	0.10	–
417	92398.28	113155.09	Геодезический метод	0.10	–
418	92393.25	113144.23	Геодезический метод	0.10	–
419	92395.78	113142.26	Геодезический метод	0.10	–
420	92397.58	113140.14	Геодезический метод	0.10	–
421	92398.05	113138.86	Геодезический метод	0.10	–
422	92398.26	113137.44	Геодезический метод	0.10	–
423	92398.16	113136.03	Геодезический метод	0.10	–
424	92383.19	113103.49	Геодезический метод	0.10	–
425	92335.45	113000.01	Геодезический метод	0.10	–
426	92307.04	112938.23	Геодезический метод	0.10	–
427	92309.31	112937.20	Геодезический метод	0.10	–
428	92330.70	112983.88	Геодезический метод	0.10	–
429	92373.59	113076.23	Геодезический метод	0.10	–
430	92375.16	113083.33	Геодезический метод	0.10	–
431	92378.85	113081.13	Геодезический метод	0.10	–
432	92380.38	113080.41	Геодезический метод	0.10	–
433	92397.76	113117.44	Геодезический метод	0.10	–
434	92396.24	113118.19	Геодезический метод	0.10	–
435	92392.24	113119.96	Геодезический метод	0.10	–
436	92396.76	113125.90	Геодезический метод	0.10	–
437	92425.79	113188.25	Геодезический метод	0.10	–
438	92452.34	113244.86	Геодезический метод	0.10	–
439	92466.18	113274.43	Геодезический метод	0.10	–
440	92475.39	113293.58	Геодезический метод	0.10	–
441	92491.23	113329.11	Геодезический метод	0.10	–
442	92518.83	113388.75	Геодезический метод	0.10	–
443	92553.73	113464.24	Геодезический метод	0.10	–
444	92555.20	113463.83	Геодезический метод	0.10	–
445	92556.56	113464.80	Геодезический метод	0.10	–
446	92564.85	113482.73	Геодезический метод	0.10	–
447	92564.77	113484.43	Геодезический метод	0.10	–
448	92563.43	113485.33	Геодезический метод	0.10	–
449	92588.40	113539.21	Геодезический метод	0.10	–
450	92643.51	113657.34	Геодезический метод	0.10	–
451	92672.84	113720.28	Геодезический метод	0.10	–
452	92674.41	113719.91	Геодезический метод	0.10	–
453	92675.85	113720.88	Геодезический метод	0.10	–
454	92683.58	113737.91	Геодезический метод	0.10	–
455	92683.57	113739.53	Геодезический метод	0.10	–
456	92682.30	113740.50	Геодезический метод	0.10	–
457	92702.46	113784.07	Геодезический метод	0.10	–
458	92714.91	113809.92	Геодезический метод	0.10	–

333	92717.90	113816.49	Геодезический метод	0.10	–
459	92975.40	114162.81	Геодезический метод	0.10	–
460	92973.21	114164.40	Геодезический метод	0.10	–
461	92813.63	113956.98	Геодезический метод	0.10	–
462	92739.37	113859.43	Геодезический метод	0.10	–
463	92741.79	113857.44	Геодезический метод	0.10	–
464	92742.37	113857.84	Геодезический метод	0.10	–
465	92769.52	113894.13	Геодезический метод	0.10	–
466	92799.87	113933.77	Геодезический метод	0.10	–
467	92836.48	113981.75	Геодезический метод	0.10	–
468	92838.49	113981.64	Геодезический метод	0.10	–
469	92840.22	113982.59	Геодезический метод	0.10	–
470	92849.05	113994.27	Геодезический метод	0.10	–
471	92850.01	113996.63	Геодезический метод	0.10	–
472	92849.77	113998.94	Геодезический метод	0.10	–
473	92890.01	114051.57	Геодезический метод	0.10	–
474	92921.54	114092.60	Геодезический метод	0.10	–
459	92975.40	114162.81	Геодезический метод	0.10	–
475	92930.15	114195.82	Геодезический метод	0.10	–
476	92928.27	114197.19	Геодезический метод	0.10	–
477	92913.80	114178.34	Геодезический метод	0.10	–
478	92912.13	114178.94	Геодезический метод	0.10	–
479	92910.88	114178.32	Геодезический метод	0.10	–
480	92900.12	114164.40	Геодезический метод	0.10	–
481	92899.90	114162.93	Геодезический метод	0.10	–
482	92900.78	114161.42	Геодезический метод	0.10	–
483	92834.81	114075.52	Геодезический метод	0.10	–
484	92746.94	113961.19	Геодезический метод	0.10	–
485	92704.53	113905.91	Геодезический метод	0.10	–
486	92672.75	113864.80	Геодезический метод	0.10	–
487	92675.11	113863.00	Геодезический метод	0.10	–
488	92777.75	113996.25	Геодезический метод	0.10	–
489	92822.07	114054.81	Геодезический метод	0.10	–
490	92889.98	114143.06	Геодезический метод	0.10	–
491	92903.75	114161.91	Геодезический метод	0.10	–
475	92930.15	114195.82	Геодезический метод	0.10	–
492	92978.02	114170.70	Геодезический метод	0.10	–
493	92980.19	114169.09	Геодезический метод	0.10	–
494	93043.69	114252.32	Геодезический метод	0.10	–
495	93102.83	114327.91	Геодезический метод	0.10	–
496	93100.93	114329.33	Геодезический метод	0.10	–
497	93065.11	114284.03	Геодезический метод	0.10	–
498	93014.42	114218.38	Геодезический метод	0.10	–
492	92978.02	114170.70	Геодезический метод	0.10	–
499	92933.42	114203.89	Геодезический метод	0.10	–
500	92935.32	114202.47	Геодезический метод	0.10	–
501	92992.07	114276.41	Геодезический метод	0.10	–
502	93057.47	114362.27	Геодезический метод	0.10	–
503	93055.59	114363.71	Геодезический метод	0.10	–
504	93036.14	114337.43	Геодезический метод	0.10	–
505	92996.68	114286.18	Геодезический метод	0.10	–
499	92933.42	114203.89	Геодезический метод	0.10	–
506	93113.91	114346.52	Геодезический метод	0.10	–
507	93115.91	114345.05	Геодезический метод	0.10	–
508	93142.47	114379.90	Геодезический метод	0.10	–
509	93170.18	114416.16	Геодезический метод	0.10	–
510	93219.22	114480.28	Геодезический метод	0.10	–
511	93220.72	114479.74	Геодезический метод	0.10	–
512	93221.97	114480.20	Геодезический метод	0.10	–
513	93232.88	114494.60	Геодезический метод	0.10	–
514	93233.06	114496.16	Геодезический метод	0.10	–
515	93232.18	114497.42	Геодезический метод	0.10	–
516	93300.06	114585.75	Геодезический метод	0.10	–
517	93296.92	114586.60	Геодезический метод	0.10	–

518	93296.26	114585.18	Геодезический метод	0.10	–
519	93294.64	114582.85	Геодезический метод	0.10	–
520	93257.58	114535.03	Геодезический метод	0.10	–
521	93236.26	114507.91	Геодезический метод	0.10	–
522	93218.40	114483.45	Геодезический метод	0.10	–
523	93158.63	114405.74	Геодезический метод	0.10	–
506	93113.91	114346.52	Геодезический метод	0.10	–
524	93068.12	114380.14	Геодезический метод	0.10	–
525	93069.99	114378.68	Геодезический метод	0.10	–
526	93201.37	114548.21	Геодезический метод	0.10	–
527	93254.89	114618.80	Геодезический метод	0.10	–
528	93252.89	114620.43	Геодезический метод	0.10	–
529	93183.69	114529.97	Геодезический метод	0.10	–
530	93131.79	114462.56	Геодезический метод	0.10	–
531	93098.16	114418.99	Геодезический метод	0.10	–
532	93097.60	114418.26	Геодезический метод	0.10	–
524	93068.12	114380.14	Геодезический метод	0.10	–
533	94512.31	115221.54	Геодезический метод	0.10	–
534	94513.17	115226.03	Геодезический метод	0.10	–
535	94398.00	115250.39	Геодезический метод	0.10	–
536	94332.56	115264.67	Геодезический метод	0.10	–
537	94332.38	115263.89	Геодезический метод	0.10	–
538	94299.37	115270.71	Геодезический метод	0.10	–
539	94299.53	115271.49	Геодезический метод	0.10	–
540	94235.99	115284.94	Геодезический метод	0.10	–
541	94183.95	115274.94	Геодезический метод	0.10	–
542	94184.10	115274.16	Геодезический метод	0.10	–
543	94147.04	115267.21	Геодезический метод	0.10	–
544	94146.89	115268.00	Геодезический метод	0.10	–
545	94065.81	115252.91	Геодезический метод	0.10	–
546	94022.63	115245.06	Геодезический метод	0.10	–
547	94021.86	115245.76	Геодезический метод	0.10	–
548	94020.57	115246.45	Геодезический метод	0.10	–
549	94019.42	115246.59	Геодезический метод	0.10	–
550	94018.62	115249.92	Геодезический метод	0.10	–
551	94016.60	115249.50	Геодезический метод	0.10	–
552	94006.08	115290.33	Геодезический метод	0.10	–
553	94008.26	115290.91	Геодезический метод	0.10	–
554	94007.57	115293.82	Геодезический метод	0.10	–
555	94008.28	115294.24	Геодезический метод	0.10	–
556	94009.13	115295.10	Геодезический метод	0.10	–
557	94009.63	115296.21	Геодезический метод	0.10	–
558	94009.83	115296.84	Геодезический метод	0.10	–
559	94040.19	115302.24	Геодезический метод	0.10	–
560	94128.67	115318.32	Геодезический метод	0.10	–
561	94196.99	115330.74	Геодезический метод	0.10	–
562	94238.65	115338.47	Геодезический метод	0.10	–
563	94286.24	115328.43	Геодезический метод	0.10	–
564	94342.01	115317.10	Геодезический метод	0.10	–
565	94374.43	115310.22	Геодезический метод	0.10	–
566	94449.52	115294.46	Геодезический метод	0.10	–
567	94524.35	115279.38	Геодезический метод	0.10	–
568	94524.84	115282.30	Геодезический метод	0.10	–
569	94509.45	115285.25	Геодезический метод	0.10	–
570	94380.79	115311.71	Геодезический метод	0.10	–
571	94378.43	115314.42	Геодезический метод	0.10	–
572	94376.41	115316.21	Геодезический метод	0.10	–
573	94343.33	115323.15	Геодезический метод	0.10	–
574	94339.90	115322.35	Геодезический метод	0.10	–
575	94339.20	115321.95	Геодезический метод	0.10	–
576	94337.34	115320.72	Геодезический метод	0.10	–
577	94239.52	115341.12	Геодезический метод	0.10	–
578	94200.70	115333.98	Геодезический метод	0.10	–
579	94200.38	115333.89	Геодезический метод	0.10	–
580	94199.05	115335.15	Геодезический метод	0.10	–
581	94197.08	115335.33	Геодезический метод	0.10	–
582	94181.10	115332.82	Геодезический метод	0.10	–

583	94179.05	115331.76	Геодезический метод	0.10	–
584	94177.84	115329.79	Геодезический метод	0.10	–
585	94128.49	115320.80	Геодезический метод	0.10	–
586	94066.91	115309.51	Геодезический метод	0.10	–
587	94058.63	115308.05	Геодезический метод	0.10	–
588	94010.30	115299.81	Геодезический метод	0.10	–
589	94004.54	115298.19	Геодезический метод	0.10	–
590	93966.92	115286.98	Геодезический метод	0.10	–
591	93961.27	115285.30	Геодезический метод	0.10	–
592	93942.66	115278.04	Геодезический метод	0.10	–
593	93917.96	115268.39	Геодезический метод	0.10	–
594	93907.24	115264.16	Геодезический метод	0.10	–
595	93906.78	115265.48	Геодезический метод	0.10	–
596	93906.16	115265.97	Геодезический метод	0.10	–
597	93885.95	115258.42	Геодезический метод	0.10	–
598	93885.70	115257.90	Геодезический метод	0.10	–
599	93885.65	115257.08	Геодезический метод	0.10	–
600	93886.04	115255.97	Геодезический метод	0.10	–
601	93777.52	115214.80	Геодезический метод	0.10	–
602	93753.84	115194.17	Геодезический метод	0.10	–
603	93729.10	115173.43	Геодезический метод	0.10	–
604	93658.21	115112.78	Геодезический метод	0.10	–
605	93579.33	115045.09	Геодезический метод	0.10	–
606	93483.17	114919.97	Геодезический метод	0.10	–
607	93481.78	114920.40	Геодезический метод	0.10	–
608	93479.89	114919.46	Геодезический метод	0.10	–
609	93468.39	114904.54	Геодезический метод	0.10	–
610	93468.32	114903.48	Геодезический метод	0.10	–
611	93469.32	114902.26	Геодезический метод	0.10	–
612	93447.01	114874.01	Геодезический метод	0.10	–
613	93433.38	114856.51	Геодезический метод	0.10	–
614	93413.24	114829.13	Геодезический метод	0.10	–
615	93400.31	114812.23	Геодезический метод	0.10	–
616	93372.42	114776.24	Геодезический метод	0.10	–
617	93344.54	114739.57	Геодезический метод	0.10	–
618	93294.82	114675.24	Геодезический метод	0.10	–
619	93273.23	114647.39	Геодезический метод	0.10	–
620	93271.48	114645.26	Геодезический метод	0.10	–
621	93273.78	114643.73	Геодезический метод	0.10	–
622	93281.66	114654.11	Геодезический метод	0.10	–
623	93339.61	114728.52	Геодезический метод	0.10	–
624	93362.33	114758.57	Геодезический метод	0.10	–
625	93414.30	114826.30	Геодезический метод	0.10	–
626	93434.52	114853.11	Геодезический метод	0.10	–
627	93435.68	114850.89	Геодезический метод	0.10	–
628	93438.39	114850.94	Геодезический метод	0.10	–
629	93464.66	114811.13	Геодезический метод	0.10	–
630	93464.42	114807.18	Геодезический метод	0.10	–
631	93466.08	114805.09	Геодезический метод	0.10	–
632	93437.17	114768.23	Геодезический метод	0.10	–
633	93319.99	114615.67	Геодезический метод	0.10	–
634	93316.98	114612.25	Геодезический метод	0.10	–
635	93316.00	114611.41	Геодезический метод	0.10	–
636	93317.50	114608.67	Геодезический метод	0.10	–
637	93320.14	114612.02	Геодезический метод	0.10	–
638	93448.80	114778.95	Геодезический метод	0.10	–
639	93468.09	114803.93	Геодезический метод	0.10	–
640	93480.96	114818.96	Геодезический метод	0.10	–
641	93502.06	114848.67	Геодезический метод	0.10	–
642	93504.54	114846.98	Геодезический метод	0.10	–
643	93576.35	114940.13	Геодезический метод	0.10	–
644	93624.87	115003.21	Геодезический метод	0.10	–
645	93626.09	115004.70	Геодезический метод	0.10	–
646	93627.09	115005.73	Геодезический метод	0.10	–
647	93644.32	115020.31	Геодезический метод	0.10	–
648	93652.04	115025.84	Геодезический метод	0.10	–
649	93681.06	115050.63	Геодезический метод	0.10	–
650	93687.15	115056.82	Геодезический метод	0.10	–
651	93804.94	115157.77	Геодезический метод	0.10	–



652	93806.94	115159.37	Геодезический метод	0.10	–
653	93808.96	115160.52	Геодезический метод	0.10	–
654	93883.76	115189.25	Геодезический метод	0.10	–
655	93975.68	115220.85	Геодезический метод	0.10	–
656	93978.63	115223.16	Геодезический метод	0.10	–
657	93979.54	115225.66	Геодезический метод	0.10	–
658	93979.37	115228.42	Геодезический метод	0.10	–
659	94020.42	115239.42	Геодезический метод	0.10	–
660	94021.49	115239.09	Геодезический метод	0.10	–
661	94076.46	115249.66	Геодезический метод	0.10	–
662	94076.25	115251.14	Геодезический метод	0.10	–
663	94080.06	115251.89	Геодезический метод	0.10	–
664	94080.20	115250.34	Геодезический метод	0.10	–
665	94136.14	115260.88	Геодезический метод	0.10	–
666	94137.35	115261.15	Геодезический метод	0.10	–
667	94138.23	115261.81	Геодезический метод	0.10	–
668	94138.83	115262.72	Геодезический метод	0.10	–
669	94138.88	115263.85	Геодезический метод	0.10	–
670	94142.08	115264.44	Геодезический метод	0.10	–
671	94146.65	115261.48	Геодезический метод	0.10	–
672	94147.63	115261.06	Геодезический метод	0.10	–
673	94186.22	115268.20	Геодезический метод	0.10	–
674	94185.52	115273.96	Геодезический метод	0.10	–
675	94189.60	115273.51	Геодезический метод	0.10	–
676	94193.05	115274.13	Геодезический метод	0.10	–
677	94194.30	115272.32	Геодезический метод	0.10	–
678	94196.08	115271.98	Геодезический метод	0.10	–
679	94228.24	115278.22	Геодезический метод	0.10	–
680	94232.60	115278.61	Геодезический метод	0.10	–
681	94237.19	115278.57	Геодезический метод	0.10	–
682	94237.20	115279.60	Геодезический метод	0.10	–
683	94239.44	115279.50	Геодезический метод	0.10	–
684	94239.40	115278.39	Геодезический метод	0.10	–
685	94242.01	115277.95	Геодезический метод	0.10	–
686	94279.09	115270.23	Геодезический метод	0.10	–
687	94279.29	115271.22	Геодезический метод	0.10	–
688	94280.82	115270.91	Геодезический метод	0.10	–
689	94280.56	115270.00	Геодезический метод	0.10	–
690	94290.11	115267.97	Геодезический метод	0.10	–
691	94291.59	115268.75	Геодезический метод	0.10	–
692	94292.65	115270.09	Геодезический метод	0.10	–
693	94297.88	115266.01	Геодезический метод	0.10	–
694	94298.58	115265.43	Геодезический метод	0.10	–
695	94330.54	115258.92	Геодезический метод	0.10	–
696	94331.85	115258.71	Геодезический метод	0.10	–
697	94339.22	115260.87	Геодезический метод	0.10	–
698	94339.02	115258.25	Геодезический метод	0.10	–
699	94340.15	115257.43	Геодезический метод	0.10	–
700	94342.56	115256.81	Геодезический метод	0.10	–
533	94512.31	115221.54	Геодезический метод	0.10	–
701	93447.08	114869.59	Геодезический метод	0.10	–
702	93449.00	114867.58	Геодезический метод	0.10	–
703	93448.77	114864.00	Геодезический метод	0.10	–
704	93474.49	114824.34	Геодезический метод	0.10	–
705	93477.34	114824.12	Геодезический метод	0.10	–
706	93478.84	114821.80	Геодезический метод	0.10	–
707	93498.12	114848.01	Геодезический метод	0.10	–
708	93622.80	115009.65	Геодезический метод	0.10	–
709	93648.13	115031.60	Геодезический метод	0.10	–
710	93725.71	115097.53	Геодезический метод	0.10	–
711	93805.31	115166.26	Геодезический метод	0.10	–
712	93898.89	115201.72	Геодезический метод	0.10	–
713	93975.38	115230.09	Геодезический метод	0.10	–
714	93975.36	115230.41	Геодезический метод	0.10	–
715	93975.39	115231.14	Геодезический метод	0.10	–
716	93975.49	115231.81	Геодезический метод	0.10	–
717	93975.72	115232.40	Геодезический метод	0.10	–
718	93976.11	115233.03	Геодезический метод	0.10	–

719	93976.53	115233.50	Геодезический метод	0.10	–
720	93977.09	115233.84	Геодезический метод	0.10	–
721	93977.63	115234.07	Геодезический метод	0.10	–
722	93976.82	115237.36	Геодезический метод	0.10	–
723	93978.77	115237.94	Геодезический метод	0.10	–
724	93968.46	115278.68	Геодезический метод	0.10	–
725	93966.84	115278.29	Геодезический метод	0.10	–
726	93966.08	115280.85	Геодезический метод	0.10	–
727	93965.47	115280.72	Геодезический метод	0.10	–
728	93964.94	115280.74	Геодезический метод	0.10	–
729	93964.45	115280.89	Геодезический метод	0.10	–
730	93963.31	115281.57	Геодезический метод	0.10	–
731	93962.75	115282.07	Геодезический метод	0.10	–
732	93962.40	115282.60	Геодезический метод	0.10	–
733	93962.36	115282.69	Геодезический метод	0.10	–
734	93905.03	115260.50	Геодезический метод	0.10	–
735	93777.95	115212.05	Геодезический метод	0.10	–
736	93764.33	115200.35	Геодезический метод	0.10	–
737	93728.75	115170.49	Геодезический метод	0.10	–
738	93640.89	115094.65	Геодезический метод	0.10	–
739	93581.49	115043.74	Геодезический метод	0.10	–
740	93490.81	114926.43	Геодезический метод	0.10	–
741	93456.17	114881.07	Геодезический метод	0.10	–
701	93447.08	114869.59	Геодезический метод	0.10	–
742	94543.59	115278.49	Геодезический метод	0.10	–
743	94543.05	115275.62	Геодезический метод	0.10	–
744	94564.05	115270.66	Геодезический метод	0.10	–
745	94605.05	115243.13	Геодезический метод	0.10	–
746	94642.71	115218.42	Геодезический метод	0.10	–
747	94973.11	114999.65	Геодезический метод	0.10	–
748	94972.39	114996.91	Геодезический метод	0.10	–
749	94973.15	114996.71	Геодезический метод	0.10	–
750	94963.40	114959.81	Геодезический метод	0.10	–
751	94963.17	114959.87	Геодезический метод	0.10	–
752	94962.53	114957.45	Геодезический метод	0.10	–
753	94963.14	114957.18	Геодезический метод	0.10	–
754	94955.80	114946.46	Геодезический метод	0.10	–
755	94955.27	114945.85	Геодезический метод	0.10	–
756	94954.62	114945.45	Геодезический метод	0.10	–
757	94956.84	114943.97	Геодезический метод	0.10	–
758	94958.18	114945.59	Геодезический метод	0.10	–
759	94964.20	114954.28	Геодезический метод	0.10	–
760	94965.25	114955.89	Геодезический метод	0.10	–
761	94987.44	114951.69	Геодезический метод	0.10	–
762	94987.76	114950.94	Геодезический метод	0.10	–
763	94986.24	114948.74	Геодезический метод	0.10	–
764	94987.36	114947.58	Геодезический метод	0.10	–
765	94988.52	114946.79	Геодезический метод	0.10	–
766	94989.76	114946.26	Геодезический метод	0.10	–
767	94991.25	114946.00	Геодезический метод	0.10	–
768	95000.24	114945.63	Геодезический метод	0.10	–
769	95087.45	114938.44	Геодезический метод	0.10	–
770	95167.01	114932.09	Геодезический метод	0.10	–
771	95166.81	114930.65	Геодезический метод	0.10	–
772	95167.43	114929.70	Геодезический метод	0.10	–
773	95168.68	114929.24	Геодезический метод	0.10	–
774	95185.65	114928.16	Геодезический метод	0.10	–
775	95185.82	114930.62	Геодезический метод	0.10	–
776	95293.07	114921.79	Геодезический метод	0.10	–
777	95327.35	114918.85	Геодезический метод	0.10	–
778	95428.54	114899.43	Геодезический метод	0.10	–
779	95544.20	114863.37	Геодезический метод	0.10	–
780	95559.11	114859.59	Геодезический метод	0.10	–
781	95590.67	114851.63	Геодезический метод	0.10	–
782	95591.67	114853.89	Геодезический метод	0.10	–
783	95593.04	114853.54	Геодезический метод	0.10	–
784	95592.77	114852.94	Геодезический метод	0.10	–
785	95594.08	114852.70	Геодезический метод	0.10	–

786	95593.55	114850.84	Геодезический метод	0.10	–
787	95595.87	114849.90	Геодезический метод	0.10	–
788	95617.79	114842.85	Геодезический метод	0.10	–
789	95618.30	114844.33	Геодезический метод	0.10	–
790	95614.94	114850.12	Геодезический метод	0.10	–
791	95629.95	114884.00	Геодезический метод	0.10	–
792	95637.83	114886.15	Геодезический метод	0.10	–
793	95638.69	114887.81	Геодезический метод	0.10	–
794	95614.82	114891.52	Геодезический метод	0.10	–
795	95613.46	114892.17	Геодезический метод	0.10	–
796	95585.83	114900.19	Геодезический метод	0.10	–
797	95490.59	114930.15	Геодезический метод	0.10	–
798	95470.54	114936.43	Геодезический метод	0.10	–
799	95442.33	114945.57	Геодезический метод	0.10	–
800	95391.40	114954.65	Геодезический метод	0.10	–
801	95329.45	114965.81	Геодезический метод	0.10	–
802	95326.84	114966.21	Геодезический метод	0.10	–
803	95273.04	114972.44	Геодезический метод	0.10	–
804	95037.14	114999.65	Геодезический метод	0.10	–
805	95021.14	115001.53	Геодезический метод	0.10	–
806	95005.61	115003.54	Геодезический метод	0.10	–
807	95003.91	115003.71	Геодезический метод	0.10	–
808	95001.89	115003.61	Геодезический метод	0.10	–
809	94976.77	115000.75	Геодезический метод	0.10	–
810	94926.69	115033.76	Геодезический метод	0.10	–
811	94849.94	115084.62	Геодезический метод	0.10	–
812	94742.02	115156.02	Геодезический метод	0.10	–
813	94621.33	115235.81	Геодезический метод	0.10	–
814	94585.07	115259.73	Геодезический метод	0.10	–
815	94564.74	115273.25	Геодезический метод	0.10	–
816	94564.28	115273.48	Геодезический метод	0.10	–
742	94543.59	115278.49	Геодезический метод	0.10	–
817	95003.03	115000.50	Геодезический метод	0.10	–
818	95001.83	115000.00	Геодезический метод	0.10	–
819	95000.00	114998.98	Геодезический метод	0.10	–
820	94998.80	114998.14	Геодезический метод	0.10	–
821	94998.19	114997.34	Геодезический метод	0.10	–
822	94997.85	114996.43	Геодезический метод	0.10	–
823	94998.58	114996.25	Геодезический метод	0.10	–
824	94997.90	114993.52	Геодезический метод	0.10	–
825	94997.41	114993.64	Геодезический метод	0.10	–
826	94988.22	114956.62	Геодезический метод	0.10	–
827	94988.76	114956.56	Геодезический метод	0.10	–
828	94988.50	114954.08	Геодезический метод	0.10	–
829	94987.71	114954.16	Геодезический метод	0.10	–
830	94987.81	114952.42	Геодезический метод	0.10	–
831	94988.22	114951.16	Геодезический метод	0.10	–
832	94989.09	114950.19	Геодезический метод	0.10	–
833	94989.64	114949.57	Геодезический метод	0.10	–
834	94990.04	114949.25	Геодезический метод	0.10	–
835	94990.83	114948.99	Геодезический метод	0.10	–
836	94998.12	114948.39	Геодезический метод	0.10	–
837	95000.65	114948.19	Геодезический метод	0.10	–
838	95178.18	114933.96	Геодезический метод	0.10	–
839	95325.41	114921.97	Геодезический метод	0.10	–
840	95433.27	114900.82	Геодезический метод	0.10	–
841	95526.76	114871.53	Геодезический метод	0.10	–
842	95592.22	114853.88	Геодезический метод	0.10	–
843	95593.75	114853.56	Геодезический метод	0.10	–
844	95594.86	114853.39	Геодезический метод	0.10	–
845	95596.19	114853.32	Геодезический метод	0.10	–
846	95599.48	114854.33	Геодезический метод	0.10	–
847	95614.24	114886.78	Геодезический метод	0.10	–
848	95614.31	114887.57	Геодезический метод	0.10	–
849	95613.34	114888.43	Геодезический метод	0.10	–
850	95612.67	114888.86	Геодезический метод	0.10	–
851	95611.33	114889.46	Геодезический метод	0.10	–
852	95442.16	114942.15	Геодезический метод	0.10	–

853	95417.15	114947.35	Геодезический метод	0.10	–
854	95336.46	114961.82	Геодезический метод	0.10	–
855	95317.27	114964.56	Геодезический метод	0.10	–
856	95004.60	115000.67	Геодезический метод	0.10	–
817	95003.03	115000.50	Геодезический метод	0.10	–
857	94930.59	114958.83	Геодезический метод	0.10	–
858	94933.27	114962.72	Геодезический метод	0.10	–
859	94771.92	115069.22	Геодезический метод	0.10	–
860	94771.61	115068.26	Геодезический метод	0.10	–
861	94770.97	115067.21	Геодезический метод	0.10	–
862	94770.35	115066.94	Геодезический метод	0.10	–
863	94769.02	115067.00	Геодезический метод	0.10	–
864	94766.20	115069.07	Геодезический метод	0.10	–
865	94756.87	115075.35	Геодезический метод	0.10	–
866	94755.66	115076.79	Геодезический метод	0.10	–
867	94755.38	115077.25	Геодезический метод	0.10	–
868	94755.23	115077.97	Геодезический метод	0.10	–
869	94755.29	115078.62	Геодезический метод	0.10	–
870	94755.90	115080.01	Геодезический метод	0.10	–
871	94721.40	115102.39	Геодезический метод	0.10	–
872	94563.97	115206.29	Геодезический метод	0.10	–
873	94543.46	115220.02	Геодезический метод	0.10	–
874	94531.98	115222.36	Геодезический метод	0.10	–
875	94531.11	115217.81	Геодезический метод	0.10	–
876	94533.93	115216.09	Геодезический метод	0.10	–
877	94539.03	115214.45	Геодезический метод	0.10	–
878	94549.37	115210.23	Геодезический метод	0.10	–
879	94555.79	115206.58	Геодезический метод	0.10	–
880	94559.50	115204.31	Геодезический метод	0.10	–
881	94604.90	115174.27	Геодезический метод	0.10	–
882	94689.98	115117.79	Геодезический метод	0.10	–
883	94747.37	115079.82	Геодезический метод	0.10	–
884	94750.45	115077.77	Геодезический метод	0.10	–
885	94751.85	115076.76	Геодезический метод	0.10	–
886	94749.52	115063.39	Геодезический метод	0.10	–
887	94767.36	115051.72	Геодезический метод	0.10	–
888	94772.34	115063.32	Геодезический метод	0.10	–
889	94905.27	114975.55	Геодезический метод	0.10	–
890	94905.65	114976.09	Геодезический метод	0.10	–
891	94908.12	114974.49	Геодезический метод	0.10	–
892	94907.76	114973.91	Геодезический метод	0.10	–
857	94930.59	114958.83	Геодезический метод	0.10	–

Приложение №2  
к распоряжению КГИОП  
от 31.05.2023 № 403-рп

Режим использования территории объекта культурного наследия федерального значения «Набережные и мосты реки Фонтанки», расположенного по адресу: Санкт-Петербург, р. Фонтанки наб. – по обоим берегам р. Фонтанки, от Кутузова наб. до Подзорного канала и р. Большой Невы

1. На территории объекта культурного наследия запрещаются: строительство объектов капитального строительства и увеличение объемно-пространственных характеристик существующих на территории объекта культурного наследия объектов капитального строительства; проведение земляных, строительных, мелиоративных и иных работ, за исключением работ по сохранению объекта культурного наследия или его отдельных элементов, сохранению историко-градостроительной или природной среды объекта культурного наследия.

2. На территории объекта культурного наследия разрешается ведение хозяйственной деятельности, не противоречащей требованиям обеспечения сохранности объекта культурного наследия и позволяющей обеспечить функционирование объекта культурного наследия в современных условиях.

3. Требования к осуществлению деятельности в границах территории объекта культурного наследия и требования к содержанию использования территории объекта культурного наследия устанавливаются законодательством Российской Федерации и Санкт-Петербурга об объектах культурного наследия.

**Приложение № 4 к Акту по результатам государственной историко-культурной экспертизы** раздела документации, обосновывающего меры по обеспечению сохранности объекта культурного наследия федерального значения «Набережные со спусками», входящего в состав объекта культурного наследия федерального значения «Набережные и мосты реки Фонтанки», по адресу: Санкт-Петербург, по обоим берегам р. Фонтанки, от Дворцовой наб. и Кутузова наб. до Подзорного канала и р. Большой Невы у взморья, при проведении земляных, мелиоративных, хозяйственных работ, указанных в статье 30 Федерального закона от 25.06.2002 № 73-ФЗ «Об объектах культурного наследия (памятниках истории и культуры) народов Российской Федерации» работ по использованию лесов и иных работ: «Раздел по обеспечению сохранности объекта культурного наследия федерального значения «Набережные со спусками», входящего в состав объекта культурного наследия федерального значения «Набережные и мосты реки Фонтанки», по адресу: г. Санкт-Петербург, участок набережной реки Фонтанки «Аничков мост – мост Ломоносова», литера А, кадастровый номер 78:31:0113801:1, для швартовки плавательных средств, установки плавучего причала (в 40 м от Аничкова моста)», шифр: П-18-2024-ОС, разработанного ООО «САМСОН» в 2024 году

**Копия распоряжения КГИОП от 24.03.2017 № 131-р «Об утверждении предмета охраны объекта культурного наследия федерального значения «Набережные и мосты реки Фонтанки»**



ПРАВИТЕЛЬСТВО САНКТ-ПЕТЕРБУРГА  
**КОМИТЕТ ПО ГОСУДАРСТВЕННОМУ КОНТРОЛЮ, ИСПОЛЬЗОВАНИЮ  
 И ОХРАНЕ ПАМЯТНИКОВ ИСТОРИИ И КУЛЬТУРЫ**  
**РАСПОРЯЖЕНИЕ**

окуд

24.03.2014

№ 131-р

**Об утверждении предмета охраны  
 объекта культурного наследия федерального значения  
 «Набережные и мосты реки Фонтанки»**

1. Утвердить предмет охраны объекта культурного наследия федерального значения «Набережные и мосты реки Фонтанки», расположенного по адресу: Санкт-Петербург, р. Фонтанки наб. – по обоим берегам р. Фонтанки, от Кутузова наб. до Подзорного канала и р. Большой Невы, согласно приложению к настоящему распоряжению.

2. Распоряжение КГИОП от 24.01.2013 № 10-18 «Об определении предмета охраны объекта культурного наследия федерального значения «Набережные и мосты реки Фонтанки. Набережные со спусками. 1780-1789 гг., строитель-инж. Баур (Бауэр) Ф.В., строитель-инж. Борисов И.Н., строитель-инж. Герард И.К., строитель-инж. Модерах К.Ф., строитель-инж. Сухтелен П.К.», считать утратившим силу.

3. Начальнику отдела государственного учета объектов культурного наследия обеспечить размещение настоящего распоряжения в электронной форме в локальной компьютерной сети КГИОП.

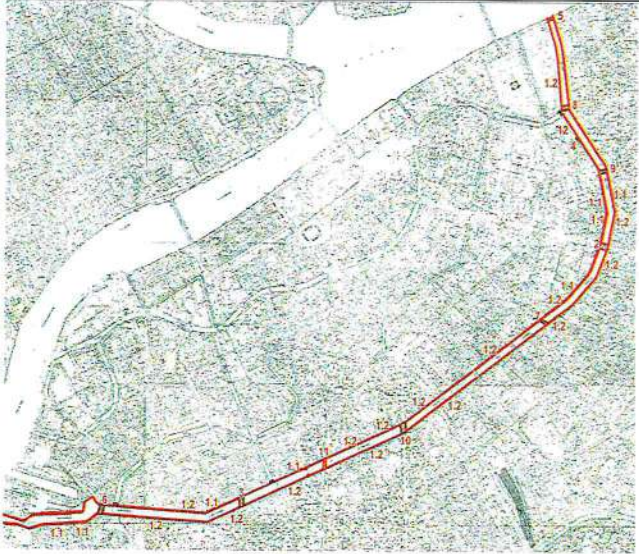

4. Контроль за выполнением распоряжения остается за заместителем председателя КГИОП – начальником Управления организационного обеспечения, популяризации и государственного учета объектов культурного наследия.

Заместитель председателя КГИОП-  
 начальник Управления организационного  
 обеспечения, популяризации и государственного  
 учета объектов культурного наследия

Г.Р. Аганова



Приложение к распоряжению КГИОП  
от 24.03.17 № 131-р

Предмет охраны  
объекта культурного наследия федерального значения  
«Набережные и мосты реки Фонтанки»,  
расположенного по адресу: Санкт-Петербург, р. Фонтанки наб. – по обоим берегам р.  
Фонтанки, от Кутузова наб. до Подзорного канала и р. Большой Невы

	Видовая принадлежность предмета охраны	Предмет охраны	Фотофиксация
1	2	3	4
1	Объемно-пространственное и планировочное решение:	<p>местоположение (вдоль течения реки Фонтанки, по обоим берегам, от наб. Кутузова до Подзорного кан. и р. Большой Невы), габариты, конфигурация;</p> <p>состав объекта:</p> <ol style="list-style-type: none"> <li>1. Мост Аничков с четырьмя скульптурными конными группами;</li> <li>2. Мост Египетский со сфинксами;</li> <li>3. Мост Инженерный Второй;</li> <li>4. Мост Прачечный;</li> <li>5. Мост Старо-Калинкин;</li> <li>6. Мост Чернышов (мост Ломоносова);</li> <li>7. Набережные со спусками.</li> </ol>	 



I. «Мост Аничков с четырьмя скульптурными конными группами», 1785 г., строитель-инж. Герард И.К., строитель-инж. Сухтелен П.К., 1841 г., арх. Брюллов А.П., инж. Буттац И.Ф., арх. Шинкель К.Ф., 1841-1850 гг., ск. Клодт П.К., 1907-1908 гг., инж. Бобровский С.П., инж. Кривошеин Г.Г., инж. Щусев П.В., расположенный по адресу: Санкт-Петербург, через р. Фонтанку по Невскому просп.

1	Объемно-планировочное решение:	исторические габариты, местоположение и конфигурация каменного трехпролетного моста, включая опоры (береговые устои и четыре быка); четыре скульптурные конные группы на квадратных в плане постаментах; четыре полукруглые смотровые площадки.	
2	Конструктивная система:	<p>береговые устои моста – местоположение, габариты, конфигурация в плане;</p> <p>основания опор – свайные ростверки;</p> <p>быки – местоположение, габариты, конфигурация (с полуциркульными завершениями, выходящими за пределы пролетов моста);</p> <p>своды – коробовые.</p>	

3	<p>Архитектурно-художественное решение:</p>	<p>опоры моста, свод, фасады облицованы блоками красного карельского гранита, обработанными в технике бучардирования;</p> <p>исторический рисунок каменной кладки;</p> <p>фасадные арки облицованы гранитом с «веерной» укладкой; со сложно профилированным карнизом по верхнему поясу;</p> <p>береговые устои с четырьмя полукруглыми смотровыми площадками – местоположение, габариты, конфигурация;</p> <p>с парапетным ограждением из трех металлических секций, соединенных глухими блоками карельского красного гранита;</p> <p>с трехчастным ажурным чугунным ограждением (по рис. А.П. Брюллова) в виде чередующихся композиций из:</p> <p>морских коньков, расположенных зеркально друг к другу, фланкирующих трезубец;</p>	  
---	---	--	---

русалок, расположенных зеркально друг к другу, с раковиной в руках;

изображения заключены в рамки с фризом с мотивом «пояс меандра», с розетками по углам;


между композициями парапетные столбики с изображением тритонов;

четыре скульптурные группы «Укротители коней»;  
П.К. Клодт;  
скульптуры западного берега – 1841 г.;  
скульптуры восточного берега – 1849-1850 гг.;  
бронза, литье;

скульптуры установлены на прямоугольных в плане постаментах красного карельского гранита в технике бучардирования;

«Юноша, берущий коня под уздцы»\* (юго-западная скульптура) – изображен поднимающийся на дыбы конь, которого берет под уздцы правой рукой обнаженный юноша, левой – держится за попону;

\*условные, не авторские названия




основания скульптур в виде бронзовых плит, прямоугольных в плане, с высеченными надписями на боковых, продольных сторонах:

«Льпиль и отливалъ баронъ петръ клоть въ 1841»;

«Поверженный юноша» (юго-восточная скульптура) – изображен вздыбленный фыркающий конь, у его ног распростерта фигура обнаженного юноши, левой рукой не отпускающего узды коня;

на боковой стороне основания высечено:

«Льпиль • Отливалъ Баронъ Петръ Клотъ 1850 года»;



«Юноша укрощающий коня» (северо-западная скульптура) – изображен вздыбленный конь, у его ног фигура обнаженного сидящего юноши, опирается на правое колено, двумя руками тянет за уздцы коня;

на боковой стороне основания высечено:

«лѣпилъ и отливалъ баронъ петръ клотъ въ 1841»;



«Конь с идущим юношей» – изображен гарцующий конь, стоящий на задних ногах, рядом с ним идет юноша, правой рукой держит коня под уздцы, левой – держит поводья;




на боковой стороне основания высечено:  
«Льпиль и отливал баронъ петръ клотъ въ 1841»;



покрытие полотна моста (пешеходная зона) и тротуар примыкающей набережной – из тротуарных блоков красного карельского гранита, рисунок укладки плит;



гранитные ступени с боковыми устоями – местоположение (при входе и спуске), габариты, конфигурация;



табличка (две) с названием моста на декоративной стойке – местоположение (на парапете ограждения), габариты, конфигурация;

стойка – материал (металл), техника исполнения (ковка), рисунок, цвет (черный);

табличка – материал (эмаль в два цвета: синий и белый);

надписи – размер и первоначальный тип шрифта.



II. «Мост Египетский со сфинксами», 1826 г., ск. Соколов П.П.; инж. Треттер В., инж. Христианович В.А.; 1954-1955 гг. (воссоздание), арх. Арешев П.А., арх. Васильковский В.С., инж. Демченко В.В., расположенный по адресу: Санкт-Петербург, через р. Фонтанку по Лермонтовскому пр.

1	Объемно-пространственное решение:	<p>исторические габариты, местоположение, конфигурация металлического однопролетного моста, включая опоры (береговые устои); на открытках с четырьмя скульптурами сфинксов на высоких постаментах и четырьмя обелисками-торшерерами.</p>	
2	Конструктивная система:	<p>береговые устои – местоположение, габариты, конфигурация;</p> <p>основание мостовых опор – свайное;</p> <p>металлическая конструкция пролета с криволинейным нижним поясом, продольными и поперечными балками (двухшарнирные рамы с металлическими сварными ригелями двутаврового сечения).</p>	
3	Архитектурно-художественное решение:	<p>опоры моста облицованы блоками розового гранита (рапакиви), обработанными в технике бучардирования;</p> <p>исторический рисунок каменной кладки;</p> <p>фасадные арки с литыми фризами по нижнему поясу из стилизованного стебля бамбука, перевитого шнуром и накладных пятиконечных звезд; с накладными золочеными розетками с египетскими маскаронами по внешним углам;</p>	



полотно моста со стороны фасадных арок оформлено выносным профилированным карнизом на кронштейнах, декорированных розетками (расположены под парапетными столбиками ограждения);



открылки моста с глухим парапетным ограждением из блоков розового гранита (рапакиви), обработанными в технике бучардирования, завершенным с обеих сторон парапетными тумбами;



внешние – прямоугольные в плане; на них установлены чугунные сфинксы (скульптуры окрашены, немесы с золочением) на прямоугольных чугунных постаментах (по моделям ск. П.П. Соколова; изготовлены на заводе Берда);



внутренние – квадратные в плане; на них установлены четырехгранные, трапециевидные в плане, металлические обелиски-торшеры; сборной конструкции из модулей, через один декорированных накладными золочеными розетками с изображением цветов лотоса, завершенных четырехгранными остроконечными навершиями; на профилированных плинтах;



сверху к торшерам крепится ажурный кронштейн в виде извивающейся змеи и стрелы, с золоченым оперением, с шестигранным фонарем молочного стекла, верхняя крышка завершена шишкой пинии;



цельное перильное ограждение моста в виде вертикальных стоек, круглых в сечении, завершенных цветами лотоса; на парапетных столбиках из связок стеблей, декорированных тремя венками из лепестков лотоса;




пешеходные дорожки моста отделены от проезжей части поребриками из гранитных блоков;






табличка (две) с названием моста на декоративной стойке – местоположение (на парапетных тумбах ограждения набережной), габариты, конфигурация;

стойка – материал (металл), техника исполнения (ковка), рисунок, цвет (черный);  
табличка – материал (эмаль в два цвета: синий и белый);  
надписи – размер и первоначальный тип шрифта.



III. «Мост Инженерный Второй», 1824-1826 гг., инж. Базин П.П., 1955 г., арх. Ротач А.Л., расположенный по адресу: Санкт-Петербург, р. Фонтанки наб.

1	Объемно-пространственное решение:	исторические габариты, местоположение, конфигурация каменного однопролетного моста, включая опоры (береговые устои); с четырьмя фонарями-торшерами.	
2	Конструктивная система:	береговые устои – местоположение, габариты, конфигурация;  основания опор – свайное;  свод – коробовый.	
3	Архитектурно-художественное решение:	опоры моста, свод, фасады облицованы блоками розового гранита (рапакиви), обработанными в технике бучардирования;  исторический рисунок каменной кладки;  фасадные арки облицованы гранитом с «веерной» укладкой;  со сложно профилированным карнизом по верхнему поясу;	



перильное ограждение моста (литые металлические звенья между опорными гранитными тумбами) – местоположение, габариты, конфигурация, рисунок звеньев (в виде вертикальных стоек из копий, с накладными геральдическими композициями в виде щита, перекрещенных секир и мечей); оформление тумб (с профилированными плинтами и навершиями);

решетка ограждения фланкирована секциями глухого парапетного ограждения из блоков розового гранита;

покрытие полотна моста (пешеходная зона) и тротуар примыкающей набережной – из тротуарных блоков (розовый овоидальный гранит рапакиви), рисунок укладки плит;






торшеры (4) – материал (металл, золочение (деталей), местоположение (на парапете ограждения), габариты, конфигурация; оформление: в виде пучков из шести копий, соединенных профилированным перехватом, декорированным переплетающимися венками; торшеры увенчаны шестигранными фонарями матового стекла с навершием из шестигранных башенок с шариком в завершении;



		<p>табличка (две) с названием моста на декоративной стойке – местоположение (на парапетных тумбах ограждения), габариты, конфигурация;</p> <p>стойка – материал (металл), техника исполнения (ковка), рисунок, цвет (черный);</p> <p>табличка – материал (эмаль в два цвета: синий и белый);</p> <p>надписи – размер и первоначальный тип шрифта.</p>	
--	--	---	--

IV. «Мост Прачечный», 1766-1769 гг., арх. Росси И.Л., строитель Насонов Т.И., 1926 г., инж. Васильев Б.Д., расположенный по адресу: Санкт-Петербург, через р. Фонтанку, Кутузова наб.

1	Объемно-пространственное решение:	<p>исторические габариты, местоположение, конфигурация каменного трехпролетного моста, включая опоры (береговые устои и два быка).</p>	
2	Конструктивная система:	<p>береговые устои – местоположение, габариты, конфигурация;</p> <p>основания опор – свайное;</p> <p>своды – коробовые (центральный выше и больше боковых);</p> <p>быки – местоположение, габариты, конфигурация (трехгранные в плане, выходящие за пределы пролетов моста);</p>	

		над быками устроены овальные люкарны.	
3	Архитектурно-художественное решение:	<p>опоры моста облицованы блоками выборгского гранита, обработанными в технике бучардирования;</p> <p>исторический рисунок каменной кладки;</p> <p>с глухим парапетным ограждением из гранитных блоков, с профилированным валиком по нижнему поясу;</p> <p>фасадные арки облицованы гранитными блоками, с «веерной» укладкой;</p> <p>с замковыми камнями, декорированными блоком с «алмазной» гранью;</p> <p>люкарны – в профилированном обрамлении с замковым камнем;</p> <p>проемы забраны металлическими решетками простого рисунка;</p>	  




покрытие полотна моста (пешеходная зона) и тротуар примыкающей набережной – из тротуарных блоков (гранит), рисунок укладки плит;

тротуары открылков с четырёх сторон со ступенями лестниц для перехода на уровень набережных;


пешеходная зона отделена от проезжей части гранитными поребриками;

при входе и сходе с моста установлены колесоотбойные гранитные тумбы;



		<p>табличка (две) с названием моста на декоративной стойке – местоположение (на парапетных тумбах ограждения), габариты, конфигурация;</p> <p>стойка – материал (металл), техника исполнения (ковка), рисунок, цвет (черный);</p> <p>табличка – материал (эмаль в два цвета: синий и белый) надписи – размер и первоначальный тип шрифта.</p>	
--	--	---	--

V. «Мост Старо-Калинкин», 1786-1788 гг., строитель-инж. Герард И.К., строитель-инж. Сухтелен П.К., 1892-1893 гг., арх. Рылло М.И., 1907-1908 гг., 1965 г. (реставрация), арх. Бенуа И.Н., 1986-1987 гг. (реставрация), арх. Иванов В.М., расположенный по адресу: Санкт-Петербург, через р. Фонтанку, по Старо-Петергофскому пр.

1	Объемно-пространственное решение:	<p>исторические габариты, местоположение, конфигурация каменного трехпролетного моста, включая опоры (береговые устои и два быка);</p> <p>с четырьмя башнями-павильонами, четырьмя треугольными смотровыми площадками в завершении быков;</p> <p>с четырьмя гранитными торшерами-фонарями;</p> <p>открылки моста с полукруглыми гранитными скамьями.</p>	
2	Конструктивная система:	береговые устои – местоположение, габариты, конфигурация;	


основания опор – свайное;



своды пролетов моста –  
коробовые;

быки – местоположение,  
габариты, конфигурация  
(трехгранные в плане,  
выходящие за пределы  
пролетов моста, завершены  
трехгранными смотровыми  
площадками);



башни-павильоны (4) –  
местоположение, габариты,  
конфигурация,  
конструкция (квадратные в  
плане башни с четырьмя  
сквозными  
прямоугольными  
проемами);




		<p>крестовые своды – перекрытий башен павильонов.</p>	
3	<p>Архитектурно-художественное решение:</p>	<p>опоры моста облицованы блоками Выборгского гранита, обработанными в технике бучардирования;</p> <p>исторический рисунок каменной кладки;</p> <p>с глухим парапетным ограждением из гранитных блоков, с профилированным валиком по нижнему поясу на открытках моста и смотровых площадках;</p> <p>фасадные арки облицованы гранитными блоками, с «веерной» укладкой и замковыми камнями;</p>	

над пролетными строениями ограждение в виде кованых металлических звеньев между опорными гранитными тумбами – местоположение, габариты, конфигурация, рисунок звеньев (овальные элементы, соединенные разорванными тягами в верхнем и нижнем поясах);



башни-павильоны (4) – оформлены рубленным рустом, широким фризом из триглифов, профилированным карнизом с большим выносом, с модульонами; увенчаны сферическими куполами, с металлическими золочеными овальными яблоками с шишкой в завершении;



над проемами на башнях установлены памятные металлические доски, с золочеными буквами и цифрами, которые обозначают даты постройки моста «Н.1786.», «года.» – «О. 1788», «года.» (восстановлены в 1965 г. в ходе реставрации, под руководством И. Н. Бенуа);



башни соединены металлическими цепями;



металлические решетки ограждения фланкированы гранитными торшерами-фонарями (4) – на высоких постаментах, квадратных в плане, с профилированными плинтом и карнизом установлены гранитные обелиски, круглые в плане, завершенные металлической золоченой башенкой с шаром; в верхней части – «муфта», к которой крепятся тройные кронштейны с шестигранными фонарями;



фонари – матового стекла, завершены металлическими золочеными деталями, нижняя – с шаром, верхняя – с башенкой;






на открытках установлены гранитные скамьи на фигурных кронштейнах, полукруглые в плане;



		<p>покрытие полотна моста (пешеходная зона) и тротуар примыкающей набережной – из тротуарных блоков (гранит), рисунок укладки плит;</p> <p>пешеходная зона отделена от проезжей части глухим парапетным ограждением с фигурным завершением в торцевых частях;</p> <p>при входе и сходе с моста установлены колесоотбойные гранитные тумбы;</p> <p>табличка (две) с названием моста на декоративной стойке – местоположение (на парапетных тумбах ограждения набережной), габариты, конфигурация;</p> <p>стойка – материал (металл), техника исполнения (ковка), рисунок, цвет (черный); табличка – материал (эмаль в два цвета: синий и белый); надписи – размер и первоначальный тип шрифта.</p>	
--	--	---	---

VI. «Мост Чернышов (мост Ломоносова)», 1785-1787 гг., строитель-инж. Герард И.К., строитель-инж. Сухтелен П.К., 1911-1912 гг., инж. Пшеницкий А.П., 1915 г., арх. Фомин И.А., расположенный по адресу: Санкт-Петербург, через р. Фонтанку по Ломоносова ул.

1	<p>Объемно-пространственное решение:</p>	<p>исторические габариты, местоположение, конфигурация трехпролетного моста, включая опоры (береговые устои и два быка); с четырьмя башнями-павильонами, четырьмя треугольными смотровыми площадками в завершении быков;</p> <p>с четырьмя гранитными торшерами-фонарями.</p>	
---	--	---	--

2	<p>Конструктивная система:</p>	<p>береговые устои – местоположение, габариты, конфигурация;</p> <p>основания опор – свайное;</p> <p>своды боковых пролетов моста – коробовые; центральный пролет перекрыт металлическими балками;</p> <p>быки – местоположение, габариты, конфигурация (трехгранные в плане, выходящие за пределы пролетов моста, завершены трехгранными смотровыми площадками);</p> <p>башни-павильоны (4) – местоположение, габариты, конфигурация, конструкция (квадратные в плане башни с четырьмя сквозными прямоугольными проемами);</p> <p>крестовые своды – перекрытий башен павильонов.</p>	  
3	<p>Архитектурно-художественное решение:</p>	<p>опоры моста облицованы блоками выборгского гранита, обработанными в технике бучардирования;</p> <p>исторический рисунок каменной кладки;</p>	



с глухим парапетным ограждением из гранитных блоков, с профилированным валиком по нижнему поясу на открытках моста и смотровых площадках;

фасадные арки облицованы гранитными блоками, с «веерной» укладкой и замковыми камнями;


над пролетными строениями ограждение в виде кованых металлических звеньев между опорными гранитными тумбами – местоположение, габариты, конфигурация, рисунок звеньев (овальные элементы, соединенные разорванными тягами в верхнем и нижнем поясах);

башни-павильоны (4) – оформлены рубленным рустом, широким фризом из триглифов, профилированным карнизом с большим выносом, с модульонами; увенчаны сферическими куполами, с металлическими золочеными овальными яблоками с шишкой в завершении;

башни соединены металлическими цепями;



ограждение моста  
 фланкировано гранитными  
 торшерами-фонарями (4) –  
 на высоких постаментах,  
 квадратных в плане,  
 установлены гранитные  
 обелиски, круглые в плане,  
 завершенные  
 металлическими  
 золочеными шарами; в  
 верхней части – с  
 «муфтами»,  
 декорированными  
 фигурками морских  
 коньков-гиппокампов из  
 выколотной меди с  
 золочением деталей, к  
 которым крепятся  
 кронштейны с  
 шестигранными фонарями;



фонари – матового стекла,  
 сверху завершены  
 металлической золоченой  
 крышкой, в верхней части с  
 литым золоченым поясом  
 растительного рисунка с  
 розетками;




покрытие полотна моста  
 (пешеходная зона) и  
 тротуар примыкающей  
 набережной – из  
 тротуарных блоков  
 (гранит), рисунок укладки  
 плит;



		<p>табличка (две) с названием моста на декоративной стойке – местоположение (на парапетных тумбах ограждения набережной), габариты, конфигурация;</p> <p>стойка – материал (металл), техника исполнения (ковка), рисунок, цвет (черный);</p> <p>табличка – материал (эмаль в два цвета: синий и белый);</p> <p>надписи – размер и первоначальный тип шрифта.</p>	
--	--	--	---

VII. «Набережные со спусками», 1780-1789 гг., строитель-инж. Баур (Бауэр) Ф.В., строитель-инж. Борисов И.Н., строитель-инж. Герард И.К., строитель-инж. Модерах К.Ф., строитель-инж. Сухтелен П.К., расположенные по адресу: Санкт-Петербург, по обоим берегам р. Фонтанки, от Дворцовой наб. и Кутузова наб. до Подзорного канала и р. Большой Невы у взморья

1	<p>Объемно-планировочное решение:</p>	<p>конфигурация в плане линии набережной, ориентированной по оси «юго-восток – юго-запад», от р. Невы, от наб. Кутузова и Дворцовой наб., до Подзорного канала и р. Большой Невы, ограниченная поребриками проезжей части набережной р. Фонтанки;</p> <p>объемно-пространственная композиция набережной; местоположение, габариты и конфигурация конных и пешеходных спусков; габариты лестниц спусков, габариты и конфигурация гранитных блоков парапета, облицовки, ограждающих тумб спусков и набережной; габариты и конфигурация настила из тротуарных блоков, мощение</p>	
---	---------------------------------------	--	--

		<p>брусчаткой конных спусков;          вертикальные отметки настила набережной и нижней площадки спуска;          ландшафтное оформление: травяные газоны и рядовые посадки деревьев вдоль набережной (видовой состав, шаг посадки).</p>	
2	<p>Конструктивная система:</p>	<p>фундамент;          стенки набережной, лестничные и конные спуски;          парапетные блоки и тумбы;          решетчатые ограждения;          каменные тротуары, отмостки.</p>	
3	<p>Объемно-планировочное решение:</p>	<p>в габаритах исторических подпорных стенок (подводных и надводных) и проезжей части.</p>	

3	<p>Архитектурно-художественное решение:</p>	<p>набережная: горизонтальная кладка стенки из гранитных блоков (красного, розового, Выборгского и ладожского гранита), с профилированным карнизом по верхнему поясу, с ограждением из парапетных тумб и металлических звеньев двух типов между ними:</p> <p>от р. Невы до моста Белинского, от Аничкова моста до Подзорного канала – в виде кованых металлических звеньев между опорными гранитными тумбами – местоположение, габариты, конфигурация, рисунок звеньев (овальные элементы, соединенные разорванными тягами в верхнем и нижнем поясах);</p> <p>от Аничкова моста до моста Белинского – с литыми металлическими звеньями в виде повторяющегося рисунка из четырехугольных остроконечных филенок с трехчастной филенкой внутри, разделенные вертикальными стойками с декором; по верхнему поясу фриз из соединенных между собой рифленых колец, по нижнему – прямоугольные перекрещенные филенки с перехватами;</p>	
---	---	--	---

парапетные вертикальные тумбы, прямоугольные в плане, с профилированным плинтусом и завершением в виде усеченной трапеции;




металлические кованые рымы (причалные кольца) – местоположение, габариты, конфигурация;


настил тротуара гранитными плитами, рисунок укладки плит;

конные спуски:

местоположение (у домов №№ 15, 21, 34, 43, 133, 162, 165, 166), габариты, конфигурация; с двумя симметричными проездами; с горизонтальной гранитной кладкой подпорной стенки, мощение проездов брусчаткой (диабазом); с ограждением двух видов (в виде кованых металлических звеньев между опорными гранитными тумбами – местоположение, габариты, конфигурация, рисунок звеньев (овальные элементы, соединенные разорванными тягами в верхнем и нижнем поясах); с литыми металлическими звеньями между парапетными гранитными тумбами в виде повторяющегося рисунка из четырехугольных



	<p>остроконечных филенок с трехчастной филенкой внутри, разделенные вертикальными стойками с декором; по верхнему поясу фриз из соединенных между собой рифленых колец, по нижнему – прямоугольные перекрещенные филенки с перехватами);</p> <p>пешеходные спуски:  местоположение ( около Летнего сада, у домов №№ 36, 44, 51-53, 64, 71, 102, 105, 115, 121, 130, 148, 177, около моста Египетского, у дома № 17, литера В, по Московскому пр.), габариты, конфигурация; двухвходные, с распашной лестницей, с горизонтальной гранитной кладкой подпорных и внешней стенок, с каменными ступенями лестниц; с ограждением из парапетных гранитных тумб с профилированным плинтусом и навершием в виде усеченной трапеции с металлическим ограждением между ними двух видов (14 – в виде кованых металлических овальных элементов, соединенных разорванными тягами в верхнем и нижнем поясах; 1 – с литыми металлическими звеньями в виде повторяющегося рисунка из четырехугольных остроконечных филенок с трехчастной филенкой внутри, разделенные вертикальными стойками с декором; по верхнему поясу фриз из соединенных между собой рифленых колец, по нижнему – прямоугольные перекрещенные филенки с перехватами); каменный настил и ступени нижней площадки, каменный настил тротуара в обход спуска; тетива лестниц из гранитных блоков,</p>	  
--	---	---

		<p>профилированных в верхней части;</p> <p>пешеходный спуск: местоположение (у дома № 27), габариты, конфигурация; с горизонтальной гранитной кладкой подпорных и внешней стенок, с каменными ступенями лестницы; с ограждением из парапетных гранитных тумб с профилированным плинтом и навершием в виде усеченной трапеции с литыми металлическими звеньями между ними в виде повторяющегося рисунка из четырёхугольных остроконечных филенок с трехчастной филенкой внутри, разделенные вертикальными стойками с декором; по верхнему поясу фриз из соединенных между собой рифленых колец, по нижнему – прямоугольные перекрещенные филенки с перехватами); каменный настил и ступени нижней площадки, каменный настил тротуара в обход спуска; тетива лестницы из гранитных блоков, профилированных в верхней части;</p>	
--	--	---	---



береговые устои висячего Египетского моста – местоположение (около домов № 126 и № 131), габариты, конфигурация (трапеции с вогнутыми боковыми сторонами); облицованы блоками выборгского гранита, обработанными в технике бучардирования; исторический рисунок каменной кладки; каменный настил тротуаров, рисунок укладки; с ограждением из парапетных гранитных тумб с профилированным плинтом и навершием в виде усеченной трапеции, с металлическим ограждением между ними из кованых металлических овальных элементов, соединенных разорванными тягами в верхнем и нижнем поясах;

лестничный переход между разноуровневым перепадом настила набережной – местоположение (около дома № 132, лит. К), габариты, конфигурация; материал ступеней (гранит); веерообразное оформление ограждения, с рисунком аналогичным ограждению набережной.



**Приложение № 5 к Акту по результатам государственной историко-культурной экспертизы** раздела документации, обосновывающего меры по обеспечению сохранности объекта культурного наследия федерального значения «Набережные со спусками», входящего в состав объекта культурного наследия федерального значения «Набережные и мосты реки Фонтанки», по адресу: Санкт-Петербург, по обоим берегам р. Фонтанки, от Дворцовой наб. и Кутузова наб. до Подзорного канала и р. Большой Невы у взморья, при проведении земляных, мелиоративных, хозяйственных работ, указанных в статье 30 Федерального закона от 25.06.2002 № 73-ФЗ «Об объектах культурного наследия (памятниках истории и культуры) народов Российской Федерации» работ по использованию лесов и иных работ: «Раздел по обеспечению сохранности объекта культурного наследия федерального значения «Набережные со спусками», входящего в состав объекта культурного наследия федерального значения «Набережные и мосты реки Фонтанки», по адресу: г. Санкт-Петербург, участок набережной реки Фонтанки «Аничков мост – мост Ломоносова», литера А, кадастровый номер 78:31:0113801:1, для швартовки плавательных средств, установки плавучего причала (в 40 м от Аничкова моста)», шифр: П-18-2024-ОС, разработанного ООО «САМСОН» в 2024 году

**Копия распоряжения КГИОП от 11.12.2018 № 07-19-585/18 «Об утверждении охранного обязательства собственника или иного законного владельца объекта культурного наследия федерального значения «Набережные со спусками», включенного в единый государственный реестр объектов культурного наследия (памятников истории и культуры) народов Российской Федерации»; копия распоряжения КГИОП от 08.12.2023 № 436-об/23 «О внесении изменений в распоряжение КГИОП от 11.12.2018 № 07-19-585/18»**



## ПРАВИТЕЛЬСТВО САНКТ-ПЕТЕРБУРГА

КОМИТЕТ ПО ГОСУДАРСТВЕННОМУ КОНТРОЛЮ, ИСПОЛЬЗОВАНИЮ  
И ОХРАНЕ ПАМЯТНИКОВ ИСТОРИИ И КУЛЬТУРЫ

## РАСПОРЯЖЕНИЕ

11 ДЕК 2018

№ 04-19-585/18

**Об утверждении охранного обязательства  
собственника или иного законного владельца  
объекта культурного наследия федерального  
значения «Набережные со спусками», включенного  
в единый государственный реестр объектов  
культурного наследия (памятников истории  
и культуры) народов Российской Федерации**

В соответствии с главой VIII Федерального закона от 25.06.2002 № 73-ФЗ «Об объектах культурного наследия (памятниках истории и культуры) народов Российской Федерации»:

1. Утвердить охранное обязательство собственника или иного законного владельца объекта культурного наследия федерального значения «Набережные со спусками», расположенного по адресу: Санкт-Петербург, по обоим берегам р. Фонтанки, от Дворцовой наб. и Кутузова наб. до Подзорного канала и р. Большой Невы у взморья (согласно постановлению Правительства РФ от 10.07.2001 № 527) (далее – объект), входящего в состав объекта культурного наследия федерального значения «Набережные и мосты реки Фонтанки», согласно приложению к настоящему распоряжению.

2. Начальнику Юридического управления - юрисконсульту КГИОП обеспечить регистрацию распоряжения и его передачу в необходимом числе копий в отдел обработки документированной информации Управления организационного обеспечения, популяризации и государственного учета объектов культурного наследия КГИОП в течение трех рабочих дней со дня его утверждения.

3. Начальнику отдела обработки документированной информации Управления организационного обеспечения, популяризации и государственного учета объектов культурного наследия КГИОП обеспечить направление копии распоряжения собственнику объекта, другим лицам, к обязанностям которых относится его исполнение, а также в орган, уполномоченный на ведение Единого государственного реестра недвижимости в порядке, установленном законодательством Российской Федерации, в течение двенадцати рабочих дней со дня передачи копий согласно пункту 2 распоряжения.

4. Начальнику отдела государственного учета объектов культурного наследия Управления организационного обеспечения, популяризации и государственного учета объектов культурного наследия КГИОП обеспечить направление распоряжения в Министерство культуры Российской Федерации для приобщения к учетному делу объекта.

5. Начальнику отдела координации и контроля Управления организационного обеспечения, популяризации и государственного учета объектов культурного наследия КГИОП обеспечить размещение распоряжения на сайте КГИОП в информационно-телекоммуникационной сети «Интернет» и в локальной компьютерной сети КГИОП.

6. Контроль за выполнением распоряжения остается за заместителем председателя КГИОП - начальником Управления организационного обеспечения, популяризации и государственного учета объектов культурного наследия.

Заместитель председателя КГИОП -  
начальник Управления организационного обеспечения,  
популяризации и государственного учета  
объектов культурного наследия

Г.Р. Аганова

Приложение  
к распоряжению КГИОП  
от 1 ДЕК 2018 № 04-19-585/18

ОХРАННОЕ ОБЯЗАТЕЛЬСТВО  
СОБСТВЕННИКА ИЛИ ИНОГО ЗАКОННОГО ВЛАДЕЛЬЦА

объекта культурного наследия, включенного в единый государственный реестр объектов культурного наследия (памятников истории и культуры) народов Российской Федерации

"Набережные со спусками"

(указать наименование объекта культурного наследия в соответствии с правовым актом о его принятии на государственную охрану)

регистрационный номер объекта культурного наследия в едином государственном реестре объектов культурного наследия (памятников истории и культуры) народов Российской Федерации:

7	8	1	7	2	0	8	3	1	7	5	0	0	1	6
---	---	---	---	---	---	---	---	---	---	---	---	---	---	---

Раздел 1. Данные об объекте культурного наследия, включенном в единый государственный реестр объектов культурного наследия (памятников истории и культуры) народов Российской Федерации

(заполняются в случае, предусмотренном п. 5 ст. 47.6 Федерального закона от 25.06.2002 N 73-ФЗ "Об объектах культурного наследия (памятниках истории и культуры) народов Российской Федерации")

Отметка о наличии или отсутствии паспорта объекта культурного наследия, включенного в единый государственный реестр объектов культурного наследия (памятников истории и культуры) народов Российской Федерации, в отношении которого утверждено охранное обязательство (далее - объект культурного наследия):

имеется  отсутствует  V  
(нужное отметить знаком "V")

При наличии паспорта объекта культурного наследия он является неотъемлемой частью охранного обязательства.

При отсутствии паспорта объекта культурного наследия в охранное обязательство вносятся следующие сведения:

1. Сведения о наименовании объекта культурного наследия:

"Набережные со спусками", входящий в состав объекта культурного наследия федерального значения "Набережные и мосты реки Фонтанки"

2. Сведения о времени возникновения или дате создания объекта культурного наследия, датах основных изменений (перестроек) данного объекта и (или) датах связанных с ним исторических событий:

1780 – 1789 гг., строитель – инж. Баур (Бауэр) Ф.В., строитель – инж. Борисов И.Н., строитель – инж. Герард И.К., строитель – инж. Модерах К.Ф., строитель – инж. Сухтелен П.К.

3. Сведения о категории историко-культурного значения объекта культурного наследия:

федерального  регионального  муниципального  значения  
(нужное отметить знаком "V")

4. Сведения о виде объекта культурного наследия:

памятник  ансамбль   
(нужное отметить знаком "V")

5. Номер и дата принятия акта органа государственной власти о включении объекта культурного наследия в единый государственный реестр объектов культурного наследия (памятников истории и культуры) народов Российской Федерации:

постановление Правительства РФ № 527

от « 10 » июля 2001 г.

6. Сведения о местонахождении объекта культурного наследия (адрес объекта или при его отсутствии описание местоположения объекта):

Санкт-Петербург

(Субъект Российской Федерации)

Санкт-Петербург

(населенный пункт)

улица  д.  корп./стр.  помещение/квартира

иные сведения:

Санкт-Петербург, по обоим берегам р. Фонтанки, от Дворцовой наб. и Кутузова наб. до Подзорного канала и р. Большой Невы у взморья (согласно постановлению Правительства РФ от 10.07.2001 № 527)

7. Сведения о границах территории объекта культурного наследия (для объектов археологического наследия прилагается графическое отражение границ на плане земельного участка, в границах которого он располагается):

план границ территорий объектов культурного наследия федерального значения "Набережные и мосты реки Фонтанки", утвержденный КГИОП 19.03.2010, согласно Приложению № 1 к настоящему охранному обязательству

8. Описание предмета охраны объекта культурного наследия:

предмет охраны объекта культурного наследия федерального значения "Набережные и мосты реки Фонтанки", утвержденный распоряжением КГИОП от 24.03.2017 № 131-р, согласно Приложению № 2 к настоящему охранному обязательству

9. Фотографическое (иное графическое) изображение объекта (на момент утверждения охранного обязательства):

Прилагается:  изображения,

(указать количество)

согласно приложению № 3 к настоящему охранному обязательству.

10. Сведения о наличии зон охраны данного объекта культурного наследия с указанием номера и даты принятия органом государственной власти акта об утверждении указанных зон либо информация о расположении данного объекта культурного наследия/земельного участка, в границах которого располагается объект археологического наследия, в границах зон охраны другого объекта культурного наследия:

Закон Санкт-Петербурга от 24.12.2008 № 820-7 "О границах объединенных зон охраны объектов культурного наследия, расположенных на территории Санкт-Петербурга, режимах использования земель и требованиях к градостроительным регламентам в границах указанных зон"

11. Сведения о требованиях к осуществлению деятельности в границах территории объекта культурного наследия, включенного в единый государственный реестр объектов культурного наследия (памятников истории и культуры) народов Российской Федерации, об особом режиме использования земельного участка, в границах которого располагается объект археологического наследия, установленных статьей 5.1 Федерального закона от 25.06.2002 N 73-ФЗ "Об объектах культурного наследия (памятниках истории и культуры) народов Российской Федерации" (далее - Закон 73-ФЗ):

1) на территории памятника или ансамбля запрещаются строительство объектов капитального строительства и увеличение объемно-пространственных характеристик существующих на территории памятника или ансамбля объектов капитального строительства; проведение земляных, строительных, мелиоративных и иных работ, за исключением работ по сохранению объекта культурного наследия или его отдельных элементов, сохранению историко-градостроительной или природной среды объекта культурного наследия;

2) на территории памятника, ансамбля разрешается ведение хозяйственной деятельности, не противоречащей требованиям обеспечения сохранности объекта культурного наследия и позволяющей обеспечить функционирование объекта культурного наследия в современных условиях;

3) в случае нахождения памятника или ансамбля на территории достопримечательного места подлежат также выполнению требования и ограничения, установленные в соответствии со статьей 5.1 Закона 73-ФЗ, для осуществления хозяйственной деятельности на территории достопримечательного места;

4) особый режим использования земельного участка, в границах которого располагается объект археологического наследия, предусматривает возможность проведения археологических полевых работ в порядке, установленном Законом 73-ФЗ, земляных, строительных, мелиоративных, хозяйственных работ, указанных в статье 30 Закона 73-ФЗ работ по использованию лесов и иных работ при условии обеспечения сохранности объекта археологического наследия, а также обеспечения доступа граждан к указанному объекту.

12. Иные сведения, предусмотренные Законом 73-ФЗ:

Действие охранного обязательства прекращается со дня принятия Правительством Российской Федерации решения об исключении объекта культурного наследия из

реестра.

Раздел 2. Требования к сохранению объекта культурного наследия  
(заполняется в соответствии со статьей 47.2 Закона 73-ФЗ)

13. Требования к сохранению объекта культурного наследия, включенного в единый государственный реестр объектов культурного наследия (памятников истории и культуры) народов Российской Федерации, предусматривают консервацию, ремонт, реставрацию объекта культурного наследия, приспособление объекта культурного наследия для современного использования либо сочетание указанных мер.

Состав (перечень) и сроки (периодичность) проведения работ по сохранению объекта культурного наследия, в отношении которого утверждено охранное обязательство, определяются соответствующим органом охраны объектов культурного наследия:

Комитет по государственному контролю, использованию и охране памятников истории и культуры Санкт-Петербурга (далее - КГИОП)

(указать наименование органа охраны объектов культурного наследия, утвердившего охранное обязательство)

на основании акта технического состояния объекта культурного наследия, составленного в порядке, установленном пунктом 2 статьи 47.2 Закона 73-ФЗ.

14. Лицо (лица), указанное (указанные) в пункте 11 статьи 47.6 Закона 73-ФЗ, обязано (обязаны) обеспечить финансирование и организацию проведения научно-исследовательских, изыскательских, проектных работ, консервации, ремонта, реставрации и иных работ, направленных на обеспечение физической сохранности объекта культурного наследия и сохранение предмета охраны объекта культурного наследия, в порядке, установленном Законом 73-ФЗ.

В случае обнаружения при проведении работ по сохранению объекта культурного наследия объектов, обладающих признаками объекта культурного наследия, в том числе объектов археологического наследия, собственник или иной законный владелец обязан незамедлительно приостановить работы и направить в течение трех рабочих дней со дня их обнаружения заявление в письменной форме об указанных объектах в региональный орган охраны объектов культурного наследия:

КГИОП

(указать наименование соответствующего регионального органа охраны объектов культурного наследия. В случае если охранное обязательство утверждено не данным органом охраны, указать его полное наименование и почтовый адрес)

Дальнейшее взаимодействие с региональным органом охраны объектов культурного наследия собственник или иной законный владелец объекта культурного наследия обязан осуществлять в порядке, установленном статьей 36 Закона 73-ФЗ.

15. Работы по сохранению объекта культурного наследия должны организовываться собственником или иным законным владельцем объекта культурного наследия в соответствии с порядком, предусмотренным статьей 45 Закона 73-ФЗ.

16. Собственник (иной законный владелец) земельного участка, в границах которого расположен объект археологического наследия, обязан:

обеспечивать неизменность внешнего облика;

сохранять целостность, структуру объекта археологического наследия;

организовывать и финансировать спасательные археологические полевые работы на данном объекте археологического наследия в случае, предусмотренном статьей 40, и в

порядке, установленном статьей 45.1 Закона 73-ФЗ.

Раздел 3. Требования к содержанию объекта культурного наследия  
(заполняется в соответствии со статьей 47.3 Закона 73-ФЗ)

17. При содержании и использовании объекта культурного наследия, включенного в единый государственный реестр объектов культурного наследия (памятников истории и культуры) народов Российской Федерации, в целях поддержания в надлежащем техническом состоянии без ухудшения физического состояния и (или) изменения предмета охраны данного объекта культурного наследия лица, указанные в пункте 11 статьи 47.6 Закона 73-ФЗ, обязаны:

1) осуществлять расходы на содержание объекта культурного наследия и поддержание его в надлежащем техническом, санитарном и противопожарном состоянии;

2) не проводить работы, изменяющие предмет охраны объекта культурного наследия либо ухудшающие условия, необходимые для сохранности объекта культурного наследия;

3) не проводить работы, изменяющие облик, объемно-планировочные и конструктивные решения и структуры, интерьер объекта культурного наследия в случае, если предмет охраны объекта культурного наследия не определен;

4) соблюдать установленные статьей 5.1 Закона 73-ФЗ требования к осуществлению деятельности в границах территории объекта культурного наследия, особый режим использования земельного участка, водного объекта или его части, в границах которых располагается объект археологического наследия;

5) не использовать объект культурного наследия (за исключением оборудованных с учетом требований противопожарной безопасности объектов культурного наследия, предназначенных либо предназначавшихся для осуществления и (или) обеспечения указанных ниже видов хозяйственной деятельности, и помещений для хранения предметов религиозного назначения, включая свечи и лампадное масло):

под склады и объекты производства взрывчатых и огнеопасных материалов, предметов и веществ, загрязняющих интерьер объекта культурного наследия, его фасад, территорию и водные объекты и (или) имеющих вредные парогазообразные и иные выделения;

под объекты производства, имеющие оборудование, оказывающее динамическое и вибрационное воздействие на конструкции объекта культурного наследия, независимо от мощности данного оборудования;

под объекты производства и лаборатории, связанные с неблагоприятным для объекта культурного наследия температурно-влажностным режимом и применением химически активных веществ;

б) незамедлительно извещать:

КГИОП

(указать наименование органа охраны объектов культурного наследия, утвердившего охранное обязательство)

обо всех известных ему повреждениях, авариях или об иных обстоятельствах, причинивших вред объекту культурного наследия, включая объект археологического наследия, земельному участку в границах территории объекта культурного наследия или угрожающих причинением такого вреда, и безотлагательно принимать меры по предотвращению дальнейшего разрушения, в том числе проводить противоаварийные работы в порядке, установленном для проведения работ по сохранению объекта культурного наследия;

7) не допускать ухудшения состояния территории объекта культурного наследия, включенного в единый государственный реестр объектов культурного наследия (памятников истории и культуры) народов Российской Федерации, поддерживать территорию объекта культурного наследия в благоустроенном состоянии.

18. Собственник жилого помещения, являющегося объектом культурного наследия или частью такого объекта, обязан выполнять требования к сохранению объекта



культурного наследия в части, предусматривающей обеспечение поддержания объекта культурного наследия или части объекта культурного наследия в надлежащем техническом состоянии без ухудшения физического состояния и изменения предмета охраны объекта культурного наследия.

19. В случае обнаружения при проведении работ на земельном участке в границах территории объекта культурного наследия объектов, либо на земельном участке, в границах которого располагается объект археологического наследия, объектов, обладающих признаками объекта культурного наследия, лица, указанные в пункте 11 статьи 47.6 Закона 73-ФЗ, осуществляют действия, предусмотренные подпунктом 2 пункта 3 статьи 47.2 Закона 73-ФЗ.

20. В случае если содержание или использование объекта культурного наследия, включенного в единый государственный реестр объектов культурного наследия (памятников истории и культуры) народов Российской Федерации, а также земельного участка, в границах которого располагается объект археологического наследия, может привести к ухудшению состояния данного объекта культурного наследия и (или) предмета охраны данного объекта культурного наследия, в предписании, направляемом

КГИОП

(указать наименование органа охраны объектов культурного наследия, утвердившего охранное обязательство)

собственнику или иному законному владельцу объекта культурного наследия, устанавливаются следующие требования:

1) к видам хозяйственной деятельности с использованием объекта культурного наследия, включенного в реестр, земельного участка, в границах которого располагается объект археологического наследия, либо к видам хозяйственной деятельности, оказывающим воздействие на указанные объекты, в том числе ограничение хозяйственной деятельности;

2) к использованию объекта культурного наследия, включенного в реестр, земельного участка, в границах которого располагается объект археологического наследия, при осуществлении хозяйственной деятельности, предусматривающие в том числе ограничение технических и иных параметров воздействия на объект культурного наследия;

3) к благоустройству в границах территории объекта культурного наследия, включенного в реестр, земельного участка, в границах которого располагается объект археологического наследия.

Раздел 4. Требования к обеспечению доступа граждан Российской Федерации, иностранных граждан и лиц без гражданства к объекту культурного наследия, включенному в реестр (заполняется в соответствии со статьей 47.4 Закона 73-ФЗ)

21. Условия доступа к объекту культурного наследия, включенному в реестр (периодичность, длительность и иные характеристики доступа), устанавливаются соответствующим органом охраны объектов культурного наследия, определенным пунктом 7 статьи 47.6 Закона 73-ФЗ, с учетом мнения собственника или иного законного владельца такого объекта, а также с учетом вида объекта культурного наследия, включенного в реестр, категории его историко-культурного значения, предмета охраны, физического состояния объекта культурного наследия, требований к его сохранению, характера современного использования данного объекта культурного наследия, включенного в реестр.

Условия доступа к объектам культурного наследия, включенным в реестр, используемым в качестве жилых помещений, а также к объектам культурного наследия религиозного назначения, включенным в реестр, устанавливаются соответствующим органом охраны объектов культурного наследия по согласованию с собственниками или иными законными владельцами этих объектов культурного наследия.

При определении условий доступа к памятникам или ансамблям религиозного назначения учитываются требования к внешнему виду и поведению лиц, находящихся в границах территорий указанных объектов культурного наследия религиозного назначения, соответствующие внутренним установлениям религиозной организации, если такие установления не противоречат законодательству Российской Федерации.

В случае, если интерьер объекта культурного наследия не относится к предмету охраны объекта культурного наследия, требование к обеспечению доступа во внутренние помещения объекта культурного наследия, включенного в реестр, не может быть установлено.

Условия доступа к объектам культурного наследия, расположенным на территории Российской Федерации и предоставленным в соответствии с международными договорами Российской Федерации дипломатическим представительствам и консульским учреждениям иностранных государств в Российской Федерации, международным организациям, а также к объектам культурного наследия, находящимся в собственности иностранных государств и международных организаций, устанавливаются в соответствии с международными договорами Российской Федерации.

Физические и юридические лица, проводящие археологические полевые работы, имеют право доступа к объектам археологического наследия, археологические полевые работы на которых предусмотрены разрешением (открытым листом) на проведение археологических полевых работ. Физическим и юридическим лицам, проводящим археологические полевые работы, в целях проведения указанных работ собственниками и (или) пользователями земельных участков, в границах которых расположены объекты археологического наследия, должен быть обеспечен доступ к земельным участкам, участкам водных объектов, участкам лесного фонда, на территорию, определенную разрешением (открытым листом) на проведение археологических полевых работ.

Обеспечить доступ гражданам Российской Федерации, иностранным гражданам и лицам без гражданства к объекту культурного наследия в соответствии с внутренним распоряжением, установленным собственником или иным законным владельцем объекта культурного наследия.

В интересах сохранения объекта культурного наследия, доступ к объекту культурного наследия (его части), может быть приостановлен на время проведения работ по сохранению объекта культурного наследия или в связи с ухудшением его физического состояния. Приостановление доступа к объекту культурного наследия (его части) и возобновление доступа к нему осуществляются по решению КГИОП.

#### Раздел 5. Требования к размещению наружной рекламы на объектах культурного наследия, их территориях

(заполняется в случаях, определенных подпунктом 4 пункта 2 статьи 47.6 Закона 73-ФЗ)

##### 22. Требования к размещению наружной рекламы:

Не допускается распространение наружной рекламы на объектах культурного наследия, включенных в единый государственный реестр объектов культурного наследия (памятников истории и культуры) народов Российской Федерации, а также на их территориях, за исключением достопримечательных мест.

Запрет или ограничение распространения наружной рекламы на объектах культурного наследия, находящихся в границах достопримечательного места и включенных в единый государственный реестр объектов культурного наследия (памятников истории и культуры) народов Российской Федерации, а также требования к ее распространению устанавливаются соответствующим органом охраны объектов культурного наследия, определенным пунктом 7 статьи 47.6 Закона 73-ФЗ, и вносятся в правила землепользования и застройки, разработанные в соответствии с Градостроительным кодексом Российской Федерации.

Указанные требования не применяются в отношении распространения на объектах культурного наследия, их территориях наружной рекламы, содержащей исключительно

информацию о проведении на объектах культурного наследия, их территориях театрально-зрелищных, культурно-просветительных и зрелищно-развлекательных мероприятий или исключительно информацию об указанных мероприятиях с одновременным упоминанием об определенном лице как о спонсоре конкретного мероприятия при условии, если такому упоминанию отведено не более чем десять процентов рекламной площади (пространства). В таком случае актом соответствующего органа охраны объектов культурного наследия устанавливаются требования к размещению наружной рекламы на данном объекте культурного наследия (либо его территории), включая место (места) ее возможного размещения, требования к внешнему виду, цветовым решениям, способам крепления.

Раздел 6. Иные обязанности лица (лиц), указанного (указанных) в пункте 11 статьи 47.6 Федерального закона от 25.06.2002 N 73-ФЗ "Об объектах культурного наследия (памятниках истории и культуры) народов Российской Федерации"

23. Для лица (лиц), указанного (указанных) в пункте 11 статьи 47.6 Закона 73-ФЗ, устанавливаются обязанности:

1) по финансированию мероприятий, обеспечивающих выполнение требований в отношении объекта культурного наследия, включенного в реестр, установленных статьями 47.2 - 47.4 Закона 73-ФЗ;

2) по соблюдению требований к осуществлению деятельности в границах территории объекта культурного наследия, включенного в реестр, либо особого режима использования земельного участка, в границах которого располагается объект археологического наследия, установленных статьей 5.1 Закона 73-ФЗ.

24. Собственник, иной законный владелец, пользователи объекта культурного наследия, земельного участка, в границах которого располагается объект археологического наследия (в случае, указанном в пункте 11 статьи 47.6 Закона 73-ФЗ), а также все лица, привлеченные ими к проведению работ по сохранению (содержанию) объекта культурного наследия, обязаны соблюдать требования, запреты и ограничения, установленные законодательством об охране объектов культурного наследия.

25. Дополнительные требования в отношении объекта культурного наследия:

1) Выполнить работы по сохранению объекта культурного наследия, определенные КГИОП на основании акта технического состояния объекта культурного наследия, составленного в порядке, установленном пунктом 2 статьи 47.2 Закона 73-ФЗ:

№ п/п	Наименование работ	Сроки выполнения	Примечание
1.	На основании задания и разрешения КГИОП выполнить реставрацию объекта культурного наследия в соответствии с проектной документацией, согласованной КГИОП	В течение 60 месяцев со дня утверждения охранного обязательства актом КГИОП	

2) Осуществлять размещение дополнительного оборудования и дополнительных элементов, переоборудование и переустройство на объекте культурного наследия, его территории, в соответствии с порядком, установленным законодательством Российской Федерации и Санкт-Петербурга, предусматривающим получение согласования с КГИОП.

3) Не допускать уничтожения или повреждения объекта культурного наследия, а также действий, создающих угрозу уничтожения, повреждения объекта культурного наследия или причинения ему иного вреда.

4) Обеспечивать условия, препятствующие уничтожению, повреждению объекта культурного наследия или его территории со стороны третьих лиц, не являющихся собственником (законным владельцем) объекта культурного наследия или его части.

5) Проводить обследование технического состояния объекта культурного

наследия и территории не реже одного раза в пять лет.

Выводы и рекомендации обследований представлять в КГИОП на согласование.

6) Исполнять требования предписаний КГИОП об устранении нарушений законодательства в области сохранения и использования объекта культурного наследия и обеспечении сохранности объекта культурного наследия в установленные в них сроки.

7) В установленном порядке обеспечивать установку на объекте культурного наследия информационных надписей и обозначений, обеспечивая их содержание, а также ремонт и восстановление в случае выявления повреждения или утраты.

8) Безвозмездно предоставлять должностным лицам КГИОП информацию и документы по вопросам охраны объекта культурного наследия (в том числе, касающуюся вопросов обеспечения сохранности и содержания объекта культурного наследия и его территории).

9) Обеспечить условия соответствия объекта культурного наследия требованиям пожарной безопасности в соответствии с действующим законодательством исходя из требований по сохранению облика, интерьера и предмета охраны объекта культурного наследия, в том числе при необходимости обеспечить разработку специальных технических условий, отражающих специфику обеспечения их пожарной безопасности и содержащих комплекс необходимых инженерно-технических и организационных мероприятий по обеспечению пожарной безопасности.

10) В случае, если территория объекта культурного наследия ограничена по периметру фундамента, Собственник (иной законный владелец) обеспечивает уборку прилегающей территории от промышленных и бытовых отходов на расстоянии 10 метров от фундамента объекта культурного наследия.

11) Собственник (иной законный владелец) объекта культурного наследия обязан беспрепятственно по предъявлению служебного удостоверения и копии приказа (распоряжения) руководителя (заместителя руководителя) КГИОП о назначении проверки, либо задания КГИОП обеспечивать доступ должностных лиц КГИОП, уполномоченных на осуществление государственного надзора за состоянием, содержанием, сохранением, использованием, популяризацией и государственной охраной объектов культурного наследия к объекту культурного наследия, для посещения и обследования используемых указанными лицами при осуществлении хозяйственной и иной деятельности территории, зданий, производственных, хозяйственных и иных нежилых помещений, строений, сооружений, являющихся объектами культурного наследия либо находящиеся в зонах охраны таких объектов, земельных участков, на которых такие объекты расположены либо которые находятся в зонах охраны таких объектов, а с согласия собственников жилые помещения, являющиеся объектами культурного наследия, в целях проведения исследований, испытаний, измерений, расследований, экспертизы и других мероприятий по контролю.

12) Направлять в КГИОП, ежегодно в срок не позднее 1 июля года, следующего за отчетным, уведомление о выполнении требований охранного обязательства.

13) Учреждениям и организациям, предоставляющим услуги населению, выполнять в соответствии с законодательством Российской Федерации требования по обеспечению доступа к объекту культурного наследия инвалидов, которые включают, в том числе, следующие условия доступности объектов культурного наследия для инвалидов:

1. обеспечение возможности самостоятельного передвижения по территории объекта культурного наследия, обеспечение возможности входа и выхода из объекта культурного наследия, в том числе с использованием кресел-колясок, специальных подъемных устройств, возможности кратковременного отдыха в сидячем положении при нахождении на объекте культурного наследия, а также надлежащее размещение оборудования и носителей информации, используемых для обеспечения доступности объектов для инвалидов с учетом ограничений их жизнедеятельности;
2. дублирование текстовых сообщений голосовыми сообщениями, оснащение объекта культурного наследия знаками, выполненными рельефно-точечным шрифтом Брайля;
3. сопровождение инвалидов, имеющих стойкие расстройства функции зрения и

самостоятельного передвижения;

4. обеспечение условий для ознакомления с надписями, знаками и иной текстовой и графической информацией, допуск тифлосурдопереводчика;

5. допуск собаки-проводника при наличии документа, подтверждающего специальное обучение собаки-проводника, выдаваемого в установленном порядке;

6. дублирование голосовой информации текстовой информацией, надписями и (или) световыми сигналами, допуск сурдопереводчика;

7. оказание помощи инвалидам в преодолении барьеров, мешающих ознакомлению с объектами культурного наследия (памятниками истории и культуры) народов Российской Федерации наравне с другими лицами.

Объем и содержание мер, обеспечивающих доступность для инвалидов объектов культурного наследия, определяется собственником (пользователем) объекта культурного наследия с учетом установленного порядка.

В целях обеспечения сохранности объекта культурного наследия в его исторической среде нормы установленного порядка применяются с учетом требований по сохранению объекта культурного наследия, предусмотренных Законом 73-ФЗ.

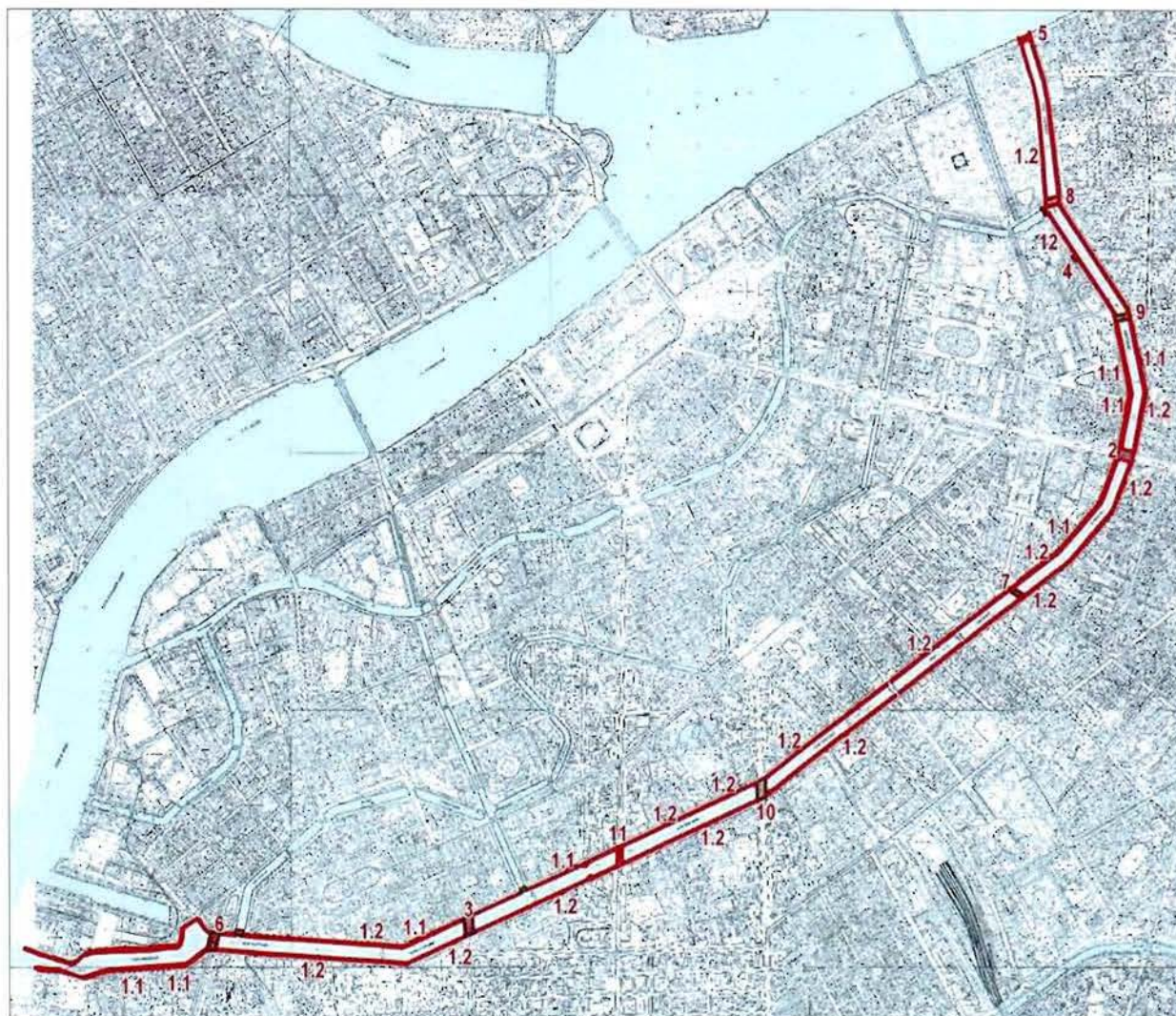
В случаях, когда обеспечение доступности для инвалидов объекта культурного наследия невозможно или может препятствовать соблюдению требований, обеспечивающих состояние сохранности и сохранение объекта культурного наследия, привести к изменению его особенностей, составляющих предмет охраны, собственником (пользователем) объекта культурного наследия предусматривается доступность объекта культурного наследия в дистанционном режиме посредством создания и развития в информационно-телекоммуникационной сети «Интернет» интернет-ресурса об объекте культурного наследия и обеспечения доступа к нему инвалидов, в том числе создание и адаптация интернет-ресурса для слабовидящих.

#### Приложение:

1. План границ территорий объектов культурного наследия федерального значения "Набережные и мосты реки Фонтанки", утвержденный КГИОП 19.03.2010.
2. Предмет охраны объекта культурного наследия федерального значения "Набережные и мосты реки Фонтанки", утвержденный распоряжением КГИОП от 24.03.2017 № 131-р.
3. Фотографическое изображение объекта культурного наследия федерального значения "Набережные со спусками".

## План границ территорий объектов культурного наследия федерального значения

## Набережные и мосты реки Фонтанки\*

г. Санкт-Петербург, р. Фонтанки наб. - по обоим берегам р. Фонтанки,  
от Кутузова наб. до Подзорного канала и р. Большой Невы

М 1:20 000

## Условные обозначения:

— Граница территории объектов культурного наследия

## Объекты культурного наследия федерального значения:

■ Здания и сооружения

## Объекты культурного наследия регионального значения:

■ Здания и сооружения

## Примечание:

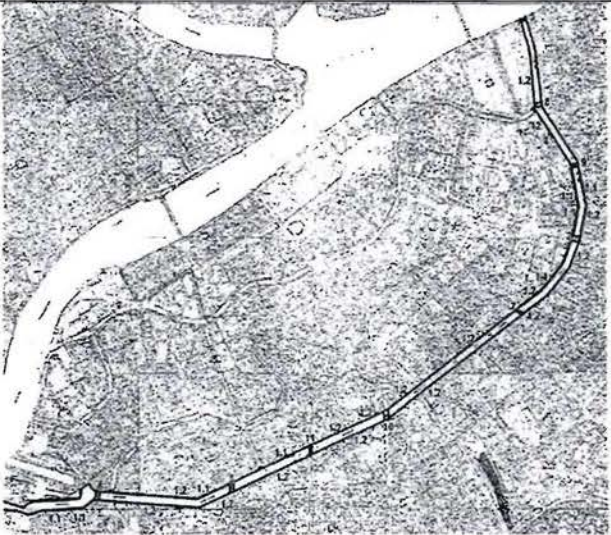

\* Включая несущие конструкции набережной, озеленение до поребрика проезжей части, включая мощение диабазом, и тротуар из гранитных плит

Граница участков набережных у мостов принимается по деформационному шву между открыльком моста и стенкой набережной




## Экспликация:

1. Набережные со спусками
  - 1.1 конные спуски (8)
  - 1.2 лестничные спуски (15)
2. Мост Аничков с четырьмя скульптурными конными группами
3. Мост Египетский со сфинксами
4. Мост Инженерный Второй
5. Мост Прачечный
6. Мост Старо-Калинкин
7. Мост Чернышов (мост Ломоносова)
8. Мост Пантелеймоновский (ныне Пестеля)
9. Симеоновский мост (ныне Беллинского)
10. Обуховский мост
11. Измайловский мост
12. Аллея лип в составе объекта культурного наследия федерального значения "Михайловский (Инженерный) замок "


Предмет охраны  
объекта культурного наследия федерального значения  
«Набережные и мосты реки Фонтанки»,  
расположенного по адресу: Санкт-Петербург, р. Фонтанки наб. – по обоим берегам р.  
Фонтанки, от Кутузова наб. до Подзорного канала и р. Большой Невы

	Видовая принадлежность предмета охраны	Предмет охраны	Фотофиксация
1	2	3	4
1	<p>Объемно-пространственное и планировочное решение:</p>	<p>местоположение (вдоль течения реки Фонтанки, по обоим берегам, от наб. Кутузова до Подзорного кан. и р. Большой Невы), габариты, конфигурация;</p> <p>состав объекта:</p> <ol style="list-style-type: none"> <li>1. Мост Аничков с четырьмя скульптурными конными группами;</li> <li>2. Мост Египетский со сфинксами;</li> <li>3. Мост Инженерный Второй;</li> <li>4. Мост Прачечный;</li> <li>5. Мост Старо-Калинкин;</li> <li>6. Мост Чернышов (мост Ломоносова);</li> <li>7. Набережные со спусками.</li> </ol>	 

I. «Мост Аничков с четырьмя скульптурными конными группами», 1785 г., строитель-инж. Герард И.К., строитель-инж. Сухтелен П.К., 1841 г., арх. Брюллов А.П., инж. Буттац И.Ф., арх. Шинкель К.Ф., 1841-1850 гг., ск. Клодт П.К., 1907-1908 гг., инж. Бобровский С.П., инж. Кривошеин Г.Г., инж. Щусев П.В., расположенный по адресу: Санкт-Петербург, через р. Фонтанку по Невскому просп.

1	Объемно-планировочное решение:	исторические габариты, местоположение и конфигурация каменного трехпролетного моста, включая опоры (береговые устои и четыре быка); четыре скульптурные конные группы на квадратных в плане постаментах; четыре полукруглые смотровые площадки.	
2	Конструктивная система:	<p>береговые устои моста – местоположение, габариты, конфигурация в плане;</p> <p>основания опор – свайные ростверки;</p> <p>быки – местоположение, габариты, конфигурация (с полуциркульными завершениями, выходящими за пределы пролетов моста);</p> <p>своды – коробовые.</p>	 



3	<p>Архитектурно-художественное решение:</p>	<p>опоры моста, свод, фасады облицованы блоками красного карельского гранита, обработанными в технике бучардирования;</p> <p>исторический рисунок каменной кладки;</p> <p>фасадные арки облицованы гранитом с «веерной» укладкой; со сложно профилированным карнизом по верхнему поясу;</p> <p>береговые устои с четырьмя полукруглыми смотровыми площадками – местоположение, габариты, конфигурация;</p> <p>с парапетным ограждением из трех металлических секций, соединенных глухими блоками карельского красного гранита;</p> <p>с трехчастным ажурным чугунным ограждением (по рис. А.П. Брюллова) в виде чередующихся композиций из:</p> <p>морских коньков, расположенных зеркально друг к другу, фланкирующих трезубец;</p>	 <p>The top photograph shows a wide view of a stone bridge with three large arches spanning a river. The bridge is constructed from large, dark stone blocks. In the background, there are multi-story buildings with classical architectural features. The middle photograph shows a close-up of a decorative metal railing with intricate, dark, cut-out patterns. The railing is set on a stone ledge overlooking the water. The bottom photograph is another close-up of the same decorative railing, showing the repeating patterns of sea horses and a trident.</p>
---	---	--	--

русалок, расположенных зеркально друг к другу, с раковиной в руках;

изображения заключены в рамки с фризом с мотивом «пояс меандра», с розетками по углам;

между композициями парапетные столбики с изображением тритонов;

четыре скульптурные группы «Укротители коней»;  
П.К. Клодт;  
скульптуры западного берега – 1841 г.;  
скульптуры восточного берега – 1849-1850 гг.;  
бронза, литье;

скульптуры установлены на прямоугольных в плане постаментах красного карельского гранита в технике бучардирования;

«Юноша, берущий коня под уздцы»\* (юго-западная скульптура) – изображен поднимающийся на дыбы конь, которого берет под уздцы правой рукой обнаженный юноша, левой – держится за попону;

\*условные, не авторские названия





основания скульптур в виде бронзовых плит, прямоугольных в плане, с высеченными надписями на боковых, продольных сторонах:

«Льпилъ и отливалъ баронъ петръ клотъ въ 1841»;

«Поверженный юноша» (юго-восточная скульптура) – изображен вздыбленный фыркающий конь, у его ног распростертая фигура обнаженного юноши, левой рукой не отпускающего узды коня;

на боковой стороне основания высечено:

«Льпилъ • Отливалъ Баронъ Петръ Клотъ 1850 года»;




«Юноша укрощающий коня» (северо-западная скульптура) – изображен вздыбленный конь, у его ног фигура обнаженного сидящего юноши, опирается на правое колено, двумя руками тянет за узды коня;

на боковой стороне основания высечено:

«льпил и отливаль баронь петръ клоть въ 1841»;



«Конь с идущим юношей» – изображен гарцующий конь, стоящий на задних ногах, рядом с ним идет юноша, правой рукой держит коня под узды, левой – держит поводья;




на боковой стороне основания высечено:  
«лѣпилъ и отливалъ  
баронъ петръ клотъ въ  
1841»;



покрытие полотна моста (пешеходная зона) и тротуар примыкающей набережной – из тротуарных блоков красного карельского гранита, рисунок укладки плит;



гранитные ступени с боковыми устоями – местоположение (при входе и спуске), габариты, конфигурация;






табличка (две) с названием моста на декоративной стойке – местоположение (на парапете ограждения), габариты, конфигурация;

стойка – материал (металл), техника исполнения (ковка), рисунок, цвет (черный);  
табличка – материал (эмаль в два цвета: синий и белый);  
надписи – размер и первоначальный тип шрифта.



II. «Мост Египетский со сфинксами», 1826 г., ск. Соколов П.П.; инж. Треттер В., инж. Христианович В.А.; 1954-1955 гг. (воссоздание), арх. Арешев П.А., арх. Васильковский В.С., инж. Демченко В.В., расположенный по адресу: Санкт-Петербург, через р. Фонтанку по Лермонтовскому пр.

1	Объемно-пространственное решение:	<p>исторические габариты, местоположение, конфигурация металлического однопролетного моста, включая опоры (береговые устои);</p> <p>на открытках с четырьмя скульптурами сфинксов на высоких постаментах и четырьмя обелисками-торшерерами.</p>	
2	Конструктивная система:	<p>береговые устои – местоположение, габариты, конфигурация;</p> <p>основание мостовых опор – свайное;</p> <p>металлическая конструкция пролета с криволинейным нижним поясом, продольными и поперечными балками (двухшарнирные рамы с металлическими сварными ригелями двутаврового сечения).</p>	
3	Архитектурно-художественное решение:	<p>опоры моста облицованы блоками розового гранита (рапакиви), обработанными в технике бучардирования;</p> <p>исторический рисунок каменной кладки;</p> <p>фасадные арки с литыми фризами по нижнему поясу из стилизованного стебля бамбука, перевитого шнуром и накладных пятиконечных звезд; с накладными золочеными розетками с египетскими маскаронами по внешним углам;</p>	

полотно моста со стороны фасадных арок оформлено выносным профилированным карнизом на кронштейнах, декорированных розетками (расположены под парапетными столбиками ограждения);



открылки моста с глухим парапетным ограждением из блоков розового гранита (рапакиви), обработанными в технике бучардирования, завершенным с обеих сторон парапетными тумбами;




внешние – прямоугольные в плане; на них установлены чугунные сфинксы (скульптуры окрашены, немесы с золочением) на прямоугольных чугунных постаментах (по моделям ск. П.П. Соколова; изготовлены на заводе Берда);





внутренние – квадратные в плане; на них установлены четырехгранные, трапециевидные в плане, металлические обелиски-торшеры; сборной конструкции из модулей, через один декорированных накладными золочеными розетками с изображением цветов лотоса, завершенных четырехгранными остроконечными навершиями; на профилированных плинтах;



сверху к торшерам крепится ажурный кронштейн в виде извивающейся змеи и стрелы, с золоченым оперением, с шестигранным фонарем молочного стекла, верхняя крышка завершена шишкой пинии;



цельное перильное ограждение моста в виде вертикальных стоек, круглых в сечении, завершенных цветами лотоса; на парапетных столбиках из связок стеблей, декорированных тремя венками из лепестков лотоса;



пешеходные дорожки моста отделены от проезжей части поребриками из гранитных блоков;






табличка (две) с названием моста на декоративной стойке – местоположение (на парапетных тумбах ограждения набережной), габариты, конфигурация;


стойка – материал (металл), техника исполнения (ковка), рисунок, цвет (черный);  
табличка – материал (эмаль в два цвета: синий и белый);  
надписи – размер и первоначальный тип шрифта.



III. «Мост Инженерный Второй», 1824-1826 гг., инж. Базин П.П., 1955 г., арх. Ротач А.Л., расположенный по адресу: Санкт-Петербург, р. Фонтанки наб.

1	Объемно-пространственное решение:	исторические габариты, местоположение, конфигурация каменного однопролетного моста, включая опоры (береговые устои); с четырьмя фонарями-торшерами.	
2	Конструктивная система:	береговые устои – местоположение, габариты, конфигурация;  основания опор – свайное;  свод – коробовый.	
3	Архитектурно-художественное решение:	опоры моста, свод, фасады облицованы блоками розового гранита (рапакиви), обработанными в технике бучардирования;  исторический рисунок каменной кладки;  фасадные арки облицованы гранитом с «веерной» укладкой;  со сложно профилированным карнизом по верхнему поясу;	


перильное ограждение моста (литые металлические звенья между опорными гранитными тумбами) – местоположение, габариты, конфигурация, рисунок звеньев (в виде вертикальных стоек из копий, с накладными геральдическими композициями в виде щита, перекрещенных секир и мечей); оформление тумб (с профилированными плинтами и навершиями);



решетка ограждения фланкирована секциями глухого парапетного ограждения из блоков розового гранита;





покрытие полотна моста (пешеходная зона) и тротуар примыкающей набережной – из тротуарных блоков (розовый овоидальный гранит рапакиви), рисунок укладки плит;





торшеры (4) – материал (металл, золочение (деталей), местоположение (на парапете ограждения), габариты, конфигурация; оформление: в виде пучков из шести копий, соединенных профилированным перехватом, декорированным переплетающимися венками;


торшеры увенчаны шестигранными фонарями матового стекла с навершием из шестигранных башенок с шариком в завершении;



		<p>табличка (две) с названием моста на декоративной стойке – местоположение (на парапетных тумбах ограждения), габариты, конфигурация;</p> <p>стойка – материал (металл), техника исполнения (ковка), рисунок, цвет (черный);</p> <p>табличка – материал (эмаль в два цвета: синий и белый);</p> <p>надписи – размер и первоначальный тип шрифта.</p>	
--	--	---	--

IV. «Мост Прачечный», 1766-1769 гг., арх. Росси И.Л., строитель Насонов Т.И., 1926 г., инж. Васильев Б.Д., расположенный по адресу: Санкт-Петербург, через р. Фонтанку, Кутузова наб.

1	<p>Объемно-пространственное решение:</p>	<p>исторические габариты, местоположение, конфигурация каменного трехпролетного моста, включая опоры (береговые устои и два быка).</p>	
2	<p>Конструктивная система:</p>	<p>береговые устои – местоположение, габариты, конфигурация;</p> <p>основания опор – свайное;</p> <p>своды – коробовые (центральный выше и больше боковых);</p> <p>быки – местоположение, габариты, конфигурация (треугольные в плане, выходящие за пределы пролетов моста);</p>	

		над быками устроены овалы люкарны.	
3	<p>Архитектурно-художественное решение:</p>	<p>опоры моста облицованы блоками выборгского гранита, обработанными в технике бучардирования;</p> <p>исторический рисунок каменной кладки;</p> <p>с глухим парапетным ограждением из гранитных блоков, с профилированным валиком по нижнему поясу;</p> <p>фасадные арки облицованы гранитными блоками, с «веерной» укладкой;</p> <p>с замковыми камнями, декорированными блоком с «алмазной» гранью;</p> <p>люкарны — в профилированном обрамлении с замковым камнем;</p> <p>проемы забраны металлическими решетками простого рисунка;</p>	

покрытие полотна моста (пешеходная зона) и тротуар примыкающей набережной – из тротуарных блоков (гранит), рисунок укладки плит;


тротуары открылков с четырёх сторон со ступенями лестниц для перехода на уровень набережных;

пешеходная зона отделена от проезжей части гранитными поребриками;


при входе и сходе с моста установлены колесоотбойные гранитные тумбы;





		<p>табличка (две) с названием моста на декоративной стойке – местоположение (на парапетных тумбах ограждения), габариты, конфигурация;</p> <p>стойка – материал (металл), техника исполнения (ковка), рисунок, цвет (черный);</p> <p>табличка – материал (эмаль в два цвета: синий и белый) надписи – размер и первоначальный тип шрифта.</p>	
--	--	---	--

V. «Мост Старо-Калинкин», 1786-1788 гг., строитель-инж. Герард И.К., строитель-инж. Сухтелен П.К., 1892-1893 гг., арх. Рылло М.И., 1907-1908 гг., 1965 г. (реставрация), арх. Бена И.Н., 1986-1987 гг. (реставрация), арх. Иванов В.М., расположенный по адресу: Санкт-Петербург, через р. Фонтанку, по Старо-Петергофскому пр.

1	Объемно-пространственное решение:	<p>исторические габариты, местоположение, конфигурация каменного трехпролетного моста, включая опоры (береговые устои и два быка);</p> <p>с четырьмя башнями-павильонами, четырьмя треугольными смотровыми площадками в завершении быков;</p> <p>с четырьмя гранитными торшерами-фонарями;</p> <p>открылки моста с полукруглыми гранитными скамьями.</p>	
2	Конструктивная система:	береговые устои – местоположение, габариты, конфигурация;	

основания опор – свайное;



своды пролетов моста –  
коробовые;

быки – местоположение,  
габариты, конфигурация  
(треугольные в плане,  
выходящие за пределы  
пролетов моста, завершены  
треугольными смотровыми  
площадками);



башни-павильоны (4) –  
местоположение, габариты,  
конфигурация,  
конструкция (квадратные в  
плане башни с четырьмя  
сквозными  
прямоугольными  
проемами);



		<p>крестовые своды – перекрытий башен павильонов.</p>	
3	<p>Архитектурно-художественное решение:</p>	<p>опоры моста облицованы блоками выборгского гранита, обработанными в технике бучардирования;</p> <p>исторический рисунок каменной кладки;</p> <p>с глухим парапетным ограждением из гранитных блоков, с профилированным валиком по нижнему поясу на открылках моста и смотровых площадках;</p> <p>фасадные арки облицованы гранитными блоками, с «всерной» укладкой и замковыми камнями;</p>	

над пролетными строениями ограждение в виде кованых металлических звеньев между опорными гранитными тумбами – местоположение, габариты, конфигурация, рисунок звеньев (овальные элементы, соединенные разорванными тягами в верхнем и нижнем поясах);



башни-павильоны (4) – оформлены рубленным рустом, широким фризом из триглифов, профилированным карнизом с большим выносом, с модульонами; увенчаны сферическими куполами, с металлическими золочеными овальными яблоками с шишкой в завершении;



над проемами на башнях установлены памятные металлические доски, с золочеными буквами и цифрами, которые обозначают даты постройки моста «Н.1786.», «года.» – «О. 1788», «года.» (восстановлены в 1965 г. в ходе реставрации, под руководством И. Н. Бенуа);



башни соединены металлическими цепями;



металлические решетки ограждения фланкированы гранитными торшерами-фонарями (4) – на высоких постаментах, квадратных в плане, с профилированными плинтом и карнизом установлены гранитные обелиски, круглые в плане, завершённые металлической золоченой башенкой с шаром; в верхней части – «муфта», к которой крепятся тройные кронштейны с шестигранными фонарями;




фонари – матового стекла, завершены металлическими золочеными деталями, нижняя – с шаром, верхняя – с башенкой;






на открытках установлены гранитные скамьи на фигурных кронштейнах, полукруглые в плане;



		<p>покрытие полотна моста (пешеходная зона) и тротуар примыкающей набережной – из тротуарных блоков (гранит), рисунок укладки плит;</p> <p>пешеходная зона отделена от проезжей части глухим парапетным ограждением с фигурным завершением в торцевых частях;</p> <p>при входе и сходе с моста установлены колесоотбойные гранитные тумбы;</p> <p>табличка (две) с названием моста на декоративной стойке – местоположение (на парапетных тумбах ограждения набережной), габариты, конфигурация;</p> <p>стойка – материал (металл), техника исполнения (ковка), рисунок, цвет (черный); табличка – материал (эмаль в два цвета: синий и белый); надписи – размер и первоначальный тип шрифта.</p>	
--	--	---	---

VI. «Мост Чернышов (мост Ломоносова)», 1785-1787 гг., строитель-инж. Герард И.К., строитель-инж. Сухтелен П.К., 1911-1912 гг., инж. Пшеницкий А.П., 1915 г., арх. Фомин И.А., расположенный по адресу: Санкт-Петербург, через р. Фонтанку по Ломоносова ул.

1	Объемно-пространственное решение:	<p>исторические габариты, местоположение, конфигурация трехпролетного моста, включая опоры (береговые устои и два быка); с четырьмя башнями-павильонами, четырьмя треугольными смотровыми площадками в завершении быков;</p> <p>с четырьмя гранитными торшерами-фонарями.</p>	
---	-----------------------------------	---	--

2	<p>Конструктивная система:</p>	<p>береговые устои – местоположение, габариты, конфигурация;</p> <p>основания опор – свайное;</p> <p>своды боковых пролетов моста – коробовые; центральный пролет перекрыт металлическими балками;</p> <p>быки – местоположение, габариты, конфигурация (треугольные в плане, выходящие за пределы пролетов моста, завершены трехгранными смотровыми площадками);</p> <p>башни-павильоны (4) – местоположение, габариты, конфигурация, конструкция (квадратные в плане башни с четырьмя сквозными прямоугольными проемами);</p> <p>крестовые своды – перекрытий башен павильонов.</p>	  
3	<p>Архитектурно-художественное решение:</p>	<p>опоры моста облицованы блоками выборгского гранита, обработанными в технике бучардирования;</p> <p>исторический рисунок каменной кладки;</p>	

с глухим парапетным ограждением из гранитных блоков, с профилированным валиком по нижнему поясу на открылках моста и смотровых площадках;

фасадные арки облицованы гранитными блоками, с «веерной» укладкой и замковыми камнями;

над пролетными строениями ограждение в виде кованых металлических звеньев между опорными гранитными тумбами – местоположение, габариты, конфигурация, рисунок звеньев (овальные элементы, соединенные разорванными тягами в верхнем и нижнем поясах);


башни-павильоны (4) – оформлены рубленным рустом, широким фризом из триглифов, профилированным карнизом с большим выносом, с модульонами; увенчаны сферическими куполами, с металлическими золочеными овальными яблоками с шишкой в завершении;

башни соединены металлическими цепями;





ограждение моста  
 фланкировано гранитными  
 торшерами-фонарями (4) –  
 на высоких постаментах,  
 квадратных в плане,  
 установлены гранитные  
 обелиски, круглые в плане,  
 завершенные  
 металлическими  
 золочеными шарами; в  
 верхней части – с  
 «муфтами»,  
 декорированными  
 фигурками морских  
 коньков-гиппокампов из  
 выколотной меди с  
 золочением деталей, к  
 которым крепятся  
 кронштейны с  
 шестигранными фонарями;




фонари – матового стекла,  
 сверху завершены  
 металлической золоченой  
 крышкой, в верхней части с  
 литым золоченым поясом  
 растительного рисунка с  
 розетками;




покрытие полотна моста  
 (пешеходная зона) и  
 тротуар примыкающей  
 набережной – из  
 тротуарных блоков  
 (гранит), рисунок укладки  
 плит;




		<p>табличка (две) с названием моста на декоративной стойке – местоположение (на парапетных тумбах ограждения набережной), габариты, конфигурация;</p> <p>стойка – материал (металл), техника исполнения (ковка), рисунок, цвет (черный);</p> <p>табличка – материал (эмаль в два цвета: синий и белый);</p> <p>надписи – размер и первоначальный тип шрифта.</p>	
--	--	--	---

VII. «Набережные со спусками», 1780-1789 гг., строитель-инж. Баур (Бауэр) Ф.В., строитель-инж. Борисов И.Н., строитель-инж. Герард И.К., строитель-инж. Модерах К.Ф., строитель-инж. Сухтелен П.К., расположенные по адресу: Санкт-Петербург, по обоим берегам р. Фонтанки, от Дворцовой наб. и Кутузова наб. до Подзорного канала и р. Большой Невы у взморья

1	<p>Объемно-планировочное решение:</p>	<p>конфигурация в плане линии набережной, ориентированной по оси «юго-восток – юго-запад», от р. Невы, от наб. Кутузова и Дворцовой наб., до Подзорного канала и р. Большой Невы, ограниченная поребриками проезжей части набережной р. Фонтанки;</p> <p>объемно-пространственная композиция набережной; местоположение, габариты и конфигурация конных и пешеходных спусков; габариты лестниц спусков, габариты и конфигурация гранитных блоков парапета, облицовки, ограждающих тумб спусков и набережной; габариты и конфигурация настила из тротуарных блоков, мощение</p>	
---	---------------------------------------	--	--

		<p>брусчаткой конных спусков;          вертикальные отметки настила набережной и нижней площадки спуска;          ландшафтное оформление: травяные газоны и рядовые посадки деревьев вдоль набережной (видовой состав, шаг посадки).</p>	
2	<p>Конструктивная система:</p>	<p>фундамент;          стенки набережной, лестничные и конные спуски;          парапетные блоки и тумбы;          решетчатые ограждения;          каменные тротуары, отмостки.</p>	
3	<p>Объемно-планировочное решение:</p>	<p>в габаритах исторических подпорных стенок (подводных и надводных) и проезжей части.</p>	

3	<p>Архитектурно-художественное решение:</p>	<p>набережная: горизонтальная кладка стенки из гранитных блоков (красного, розового, выборгского и ладожского гранита), с профилированным карнизом по верхнему поясу, с ограждением из парапетных тумб и металлических звеньев двух типов между ними:</p> <p>от р. Невы до моста Белинского, от Аничкова моста до Подзорного канала – в виде кованых металлических звеньев между опорными гранитными тумбами – местоположение, габариты, конфигурация, рисунок звеньев (овальные элементы, соединенные разорванными тягами в верхнем и нижнем поясах);</p> <p>от Аничкова моста до моста Белинского – с литыми металлическими звеньями в виде повторяющегося рисунка из четырехугольных остроконечных филенок с трехчастной филенкой внутри, разделенные вертикальными стойками с декором; по верхнему поясу фриз из соединенных между собой рифленых колец, по нижнему – прямоугольные перекрешенные филенки с перехватами;</p>	 <p>The top photograph shows a wide view of the granite wall and railing along the riverbank, with buildings in the background. The middle photograph is a close-up of the railing, showing the oval-shaped metal links connected by broken lines, supported by granite balustrades. The bottom photograph shows another section of the railing, featuring a decorative frieze of interlocking rings on top and rectangular filigree patterns on the lower part, also supported by granite balustrades.</p>
---	---	--	--

парапетные вертикальные тумбы, прямоугольные в плане, с профилированным плинтусом и завершением в виде усеченной трапеции;

металлические кованые рымы (причалные кольца) – местоположение, габариты, конфигурация;

настил тротуара гранитными плитами, рисунок укладки плит;

конные спуски:

местоположение (у домов №№ 15, 21, 34, 43, 133, 162, 165, 166), габариты, конфигурация;  
с двумя симметричными проездами;  
с горизонтальной гранитной кладкой подпорной стенки, мощение проездов брусчаткой (диабазом); с ограждением двух видов (в виде кованых металлических звеньев между опорными гранитными тумбами – местоположение, габариты, конфигурация, рисунок звеньев (овальные элементы, соединенные разорванными тягами в верхнем и нижнем поясах); с литыми металлическими звеньями между парапетными гранитными тумбами в виде повторяющегося рисунка из четырехугольных



остроконечных филенок с трехчастной филенкой внутри, разделенные вертикальными стойками с декором; по верхнему поясу фриз из соединенных между собой рифленых колец, по нижнему – прямоугольные перекрещенные филенки с перехватами);

пешеходные спуски:

местоположение ( около Летнего сада, у домов №№ 36, 44, 51-53, 64, 71, 102, 105, 115, 121, 130, 148, 177, около моста Египетского, у дома № 17, литера В, по Московскому пр.), габариты, конфигурация; двухвходные, с распашной лестницей, с горизонтальной гранитной кладкой подпорных и внешней стенок, с каменными ступенями лестниц;

с ограждением из парапетных гранитных тумб с профилированным плинтусом и навершием в виде усеченной трапеции с металлическим ограждением между ними двух видов


(14 – в виде кованых металлических овальных элементов, соединенных разорванными тягами в верхнем и нижнем поясах;




1 – с литыми металлическими звеньями в виде повторяющегося рисунка из четырехугольных

остроконечных филенок с трехчастной филенкой внутри, разделенные вертикальными стойками с декором; по верхнему поясу фриз из соединенных между собой рифленых колец, по нижнему – прямоугольные перекрещенные филенки с перехватами);

каменный настил и ступени нижней площадки, каменный настил тротуара в обход спуска;

тетива лестниц из гранитных блоков,



	<p>профилированных в верхней части;</p> <p>пешеходный спуск: местоположение (у дома № 27), габариты, конфигурация; с горизонтальной гранитной кладкой подпорных и внешней стенок, с каменными ступенями лестницы; с ограждением из парапетных гранитных тумб с профилированным плинтом и навершием в виде усеченной трапеции с литыми металлическими звеньями между ними в виде повторяющегося рисунка из четырёхугольных остроконечных филенок с трехчастной филенкой внутри, разделенные вертикальными стойками с декором; по верхнему поясу фриз из соединенных между собой рифленых колец, по нижнему — прямоугольные перекрещенные филенки с перехватами); каменный настил и ступени нижней площадки, каменный настил тротуара в обход спуска; тетива лестницы из гранитных блоков, профилированных в верхней части;</p>	  
--	---	---

береговые устои висячего Египетского моста – местоположение (около домов № 126 и № 131), габариты, конфигурация (трапеции с вогнутыми боковыми сторонами); облицованы блоками выборгского гранита, обработанными в технике бучардирования; исторический рисунок каменной кладки; каменный настил тротуаров, рисунок укладки; с ограждением из парапетных гранитных тумб с профилированным плинтом и навершием в виде усеченной трапеции, с металлическим ограждением между ними из кованных металлических овальных элементов, соединенных разорванными тягами в верхнем и нижнем поясах;

лестничный переход между разноуровневым перепадом настила набережной – местоположение (около дома № 132, лит. К), габариты, конфигурация; материал ступеней (гранит); веерообразное оформление ограждения, с рисунком аналогичным ограждению набережной.





Приложение № 3  
к охранному обязательству

Фотографическое изображение объекта культурного наследия федерального значения «Набережные со спусками», расположенного по адресу: Санкт-Петербург, по обоим берегам р. Фонтанки от Дворцовой наб. и Кутузова наб. до Подзорного канала и р. Большой Невы у взморья (согласно постановлению Правительства РФ от 10.07.2001 № 527), входящего в состав объекта культурного наследия федерального значения «Набережные и мосты реки Фонтанки»



1. Вид с Прачечного моста



2. Решетка перильного ограждения



3. Спуск у Летнего сада



4. Правый берег набережной у Михайловского замка



5. Вид с моста Белинского (по течению реки)



6. Решетка перильного ограждения



7. Конный спуск у дворца Шереметевых



8. Спуск у домов №№ 51-53



9. Вид с Лештукова моста (по течению реки)



10. Спуск у дома № 104



11. Спуск у дома № 112



12. Вид со стороны Измайловского моста (по течению реки)



13. Вид со Старо-Калинкина моста (против течения реки)



14. Вид на правобережную набережную за Старо-Калинкиным мостом



15. Вид на правобережную набережную



16. Левобережная набережная за Старо-Калинкиным мостом (по течению реки)



17,18. Конные спуски, левый берег за Старо-Калинкиным мостом (по течению реки)



19. Вид в сторону р. Большой Невы у взморья



20. Правобережная набережная у р. Большой Невы



21,22. Правобережная набережная. Адмиралтейские верфи



23,24. Набережные в устье р. Фонтанки



ПРАВИТЕЛЬСТВО САНКТ-ПЕТЕРБУРГА  
КОМИТЕТ ПО ГОСУДАРСТВЕННОМУ КОНТРОЛЮ, ИСПОЛЬЗОВАНИЮ  
И ОХРАНЕ ПАМЯТНИКОВ ИСТОРИИ И КУЛЬТУРЫ

РАСПОРЯЖЕНИЕ

08.12.2023

№ 436-об/23

О внесении изменений в распоряжение  
КГИОП от 11.12.2018 № 07-19-585/18

1. Внести в распоряжение КГИОП от 11.12.2018 № 07-19-585/18 «Об утверждении охранного обязательства собственника или иного законного владельца объекта культурного наследия федерального значения «Набережные со спусками», включенного в единый государственный реестр объектов культурного наследия (памятников истории и культуры) народов Российской Федерации» (далее – объект) следующие изменения:

1.1. В пункте 7 раздела 1 охранного обязательства, утвержденного изменяемым распоряжением, слова «план границ территорий объектов культурного наследия федерального значения «Набережные и мосты реки Фонтанки», утвержденный КГИОП 19.03.2010, согласно Приложению № 1 к настоящему охранному обязательству» заменить словами: «границы и режим использования территории объекта культурного наследия федерального значения «Набережные и мосты реки Фонтанки», утвержденные распоряжением КГИОП от 31.05.2023 № 403-рп, согласно приложению № 1 к настоящему охранному обязательству».

1.2. Изложить пункт 1 раздела «Приложение:» охранного обязательства, утвержденного изменяемым распоряжением, в следующей редакции: «1. Границы и режим использования территории объекта культурного наследия федерального значения «Набережные и мосты реки Фонтанки», утвержденные распоряжением КГИОП от 31.05.2023 № 403-рп».

1.3. Изложить приложение № 1 к охранному обязательству согласно приложению к настоящему распоряжению.

2. Начальнику Юридического управления - юрисконсульту КГИОП обеспечить регистрацию распоряжения и его передачу в необходимом числе копий в отдел обработки и хранения документированной информации Управления организационного обеспечения и контроля КГИОП в течение трех рабочих дней со дня его утверждения.

3. Начальнику отдела обработки и хранения документированной информации Управления организационного обеспечения и контроля КГИОП обеспечить направление копии распоряжения собственнику объекта, другим лицам, к обязанностям которых относится его исполнение, а также в орган, уполномоченный на ведение Единого государственного реестра недвижимости в порядке, установленном законодательством Российской Федерации, не позднее пятнадцати рабочих дней со дня утверждения настоящего распоряжения.

4. Начальнику отдела государственного реестра объектов культурного наследия Управления государственного реестра объектов культурного наследия КГИОП обеспечить направление распоряжения в Министерство культуры Российской Федерации для приобщения к учетному делу объекта.

5. Директору Санкт-Петербургского государственного казенного учреждения «Центр информационного обеспечения охраны объектов культурного наследия» обеспечить размещение распоряжения на сайте КГИОП в информационно-телекоммуникационной сети «Интернет» и в локальной компьютерной сети КГИОП.

6. Контроль за выполнением распоряжения остается за заместителем председателя Комитета Агановой Г.Р.

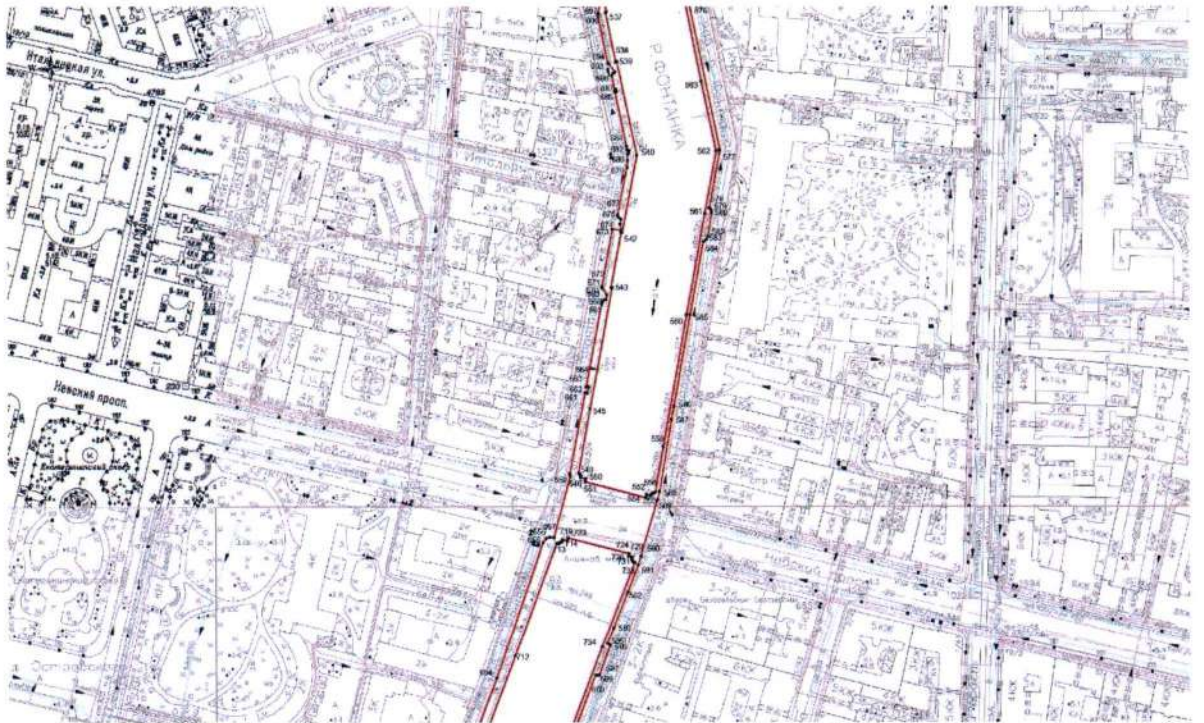
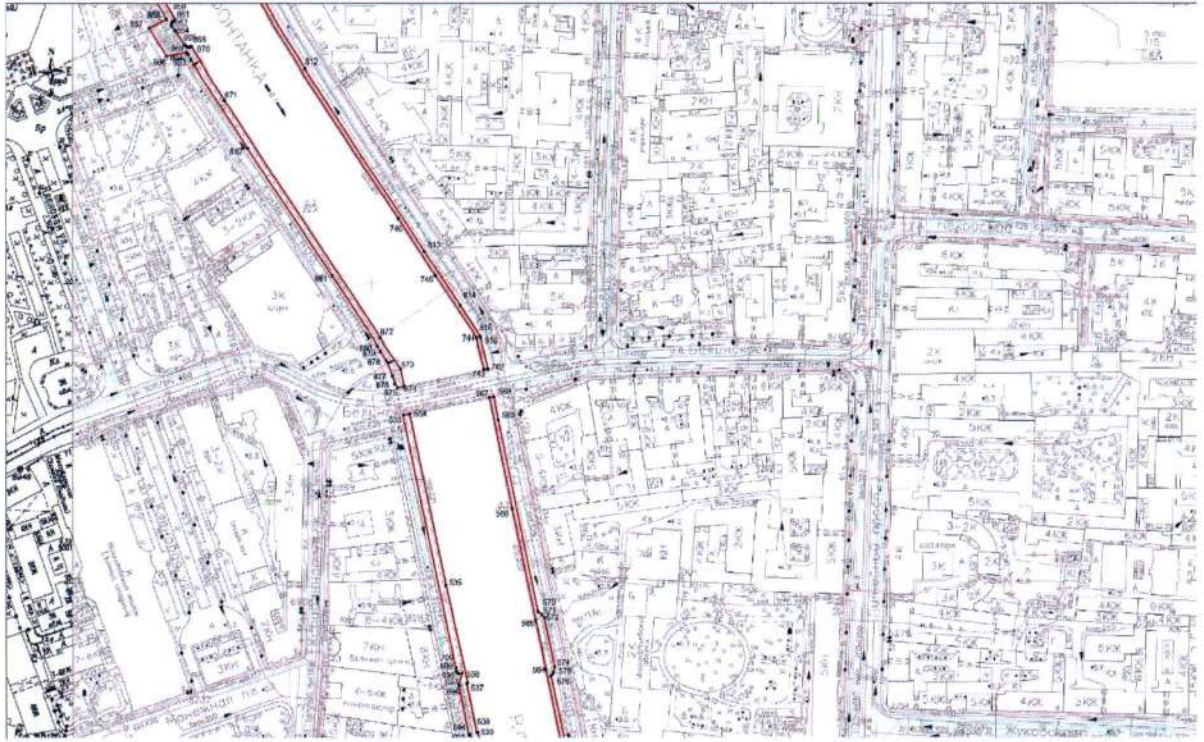
Заместитель председателя Комитета

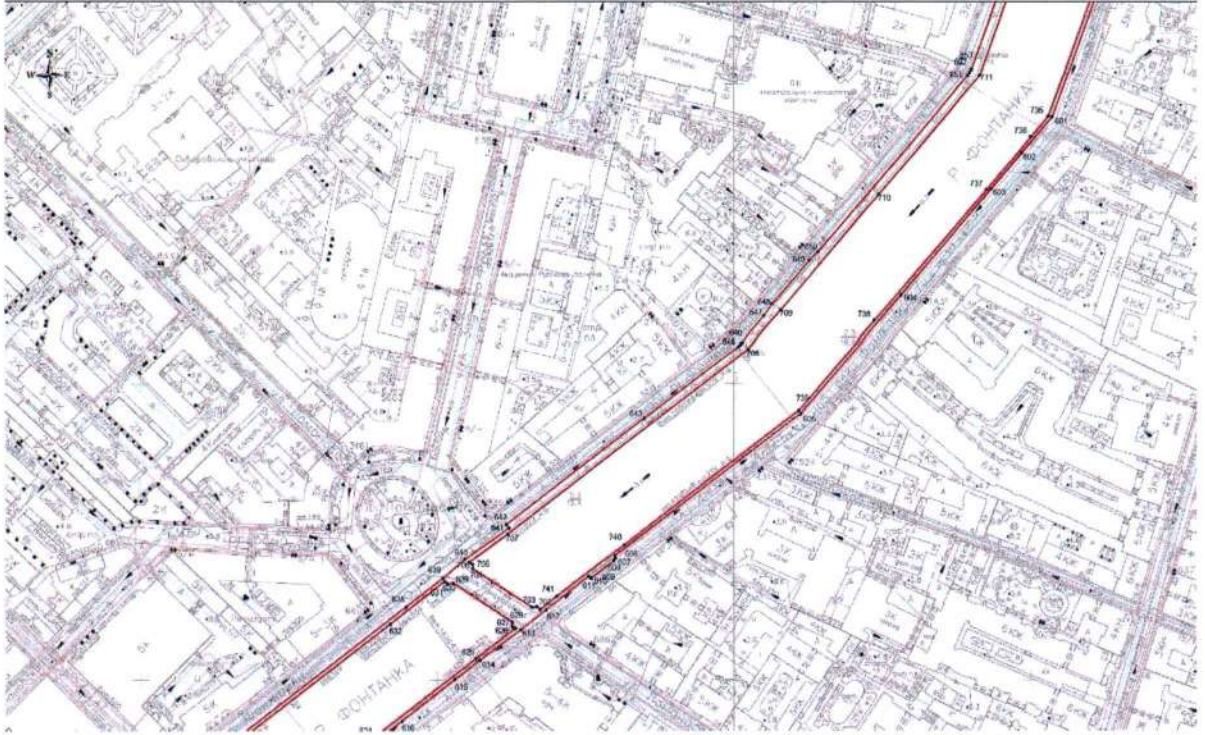
Г.Р. Аганова

Границы территории объекта культурного наследия федерального значения «Набережные и мосты реки Фонтанки» (далее – объект культурного наследия), расположенного по адресу: Санкт-Петербург, р. Фонтанки наб. – по обоим берегам р. Фонтанки, от Кутузова наб. до Подзорного канала и р. Большой Невы

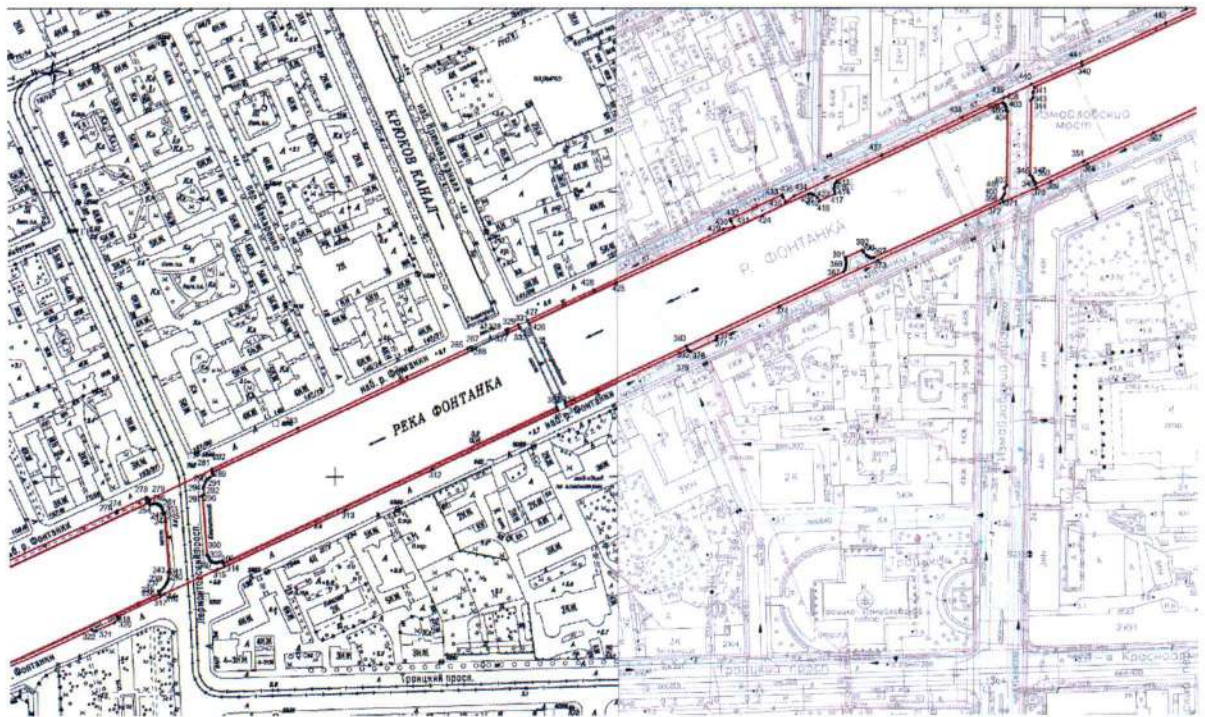
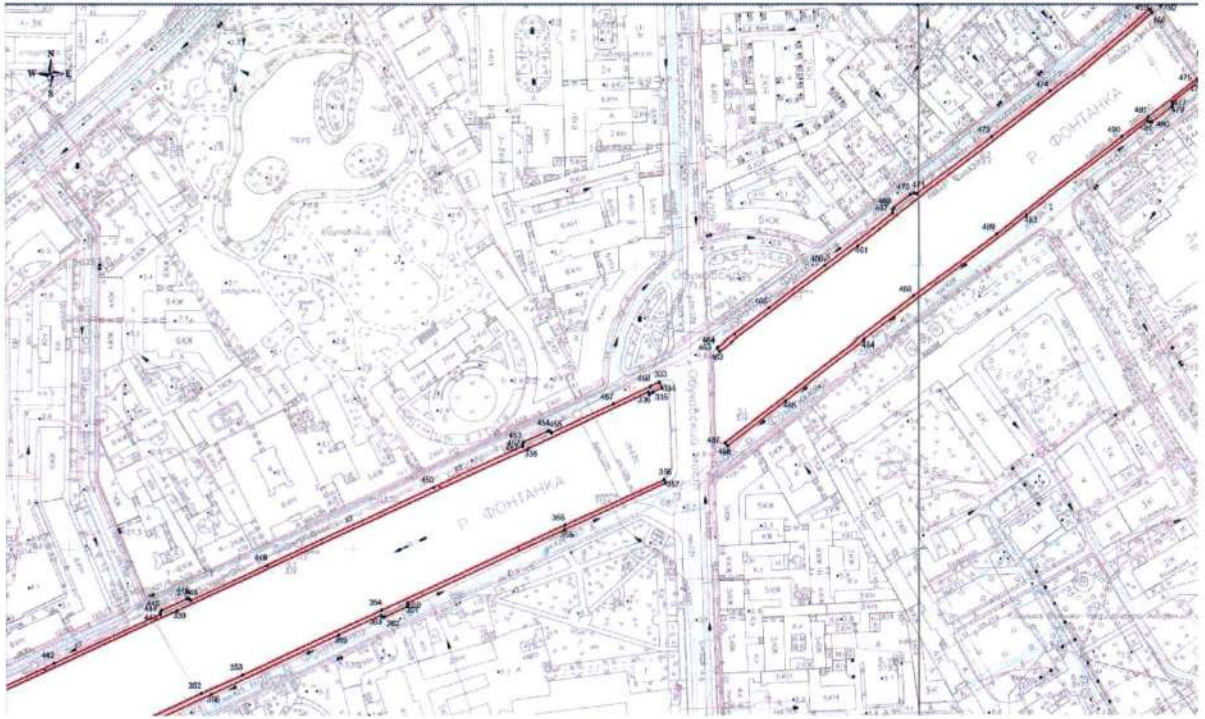
1. Схема границ территории объекта культурного наследия:

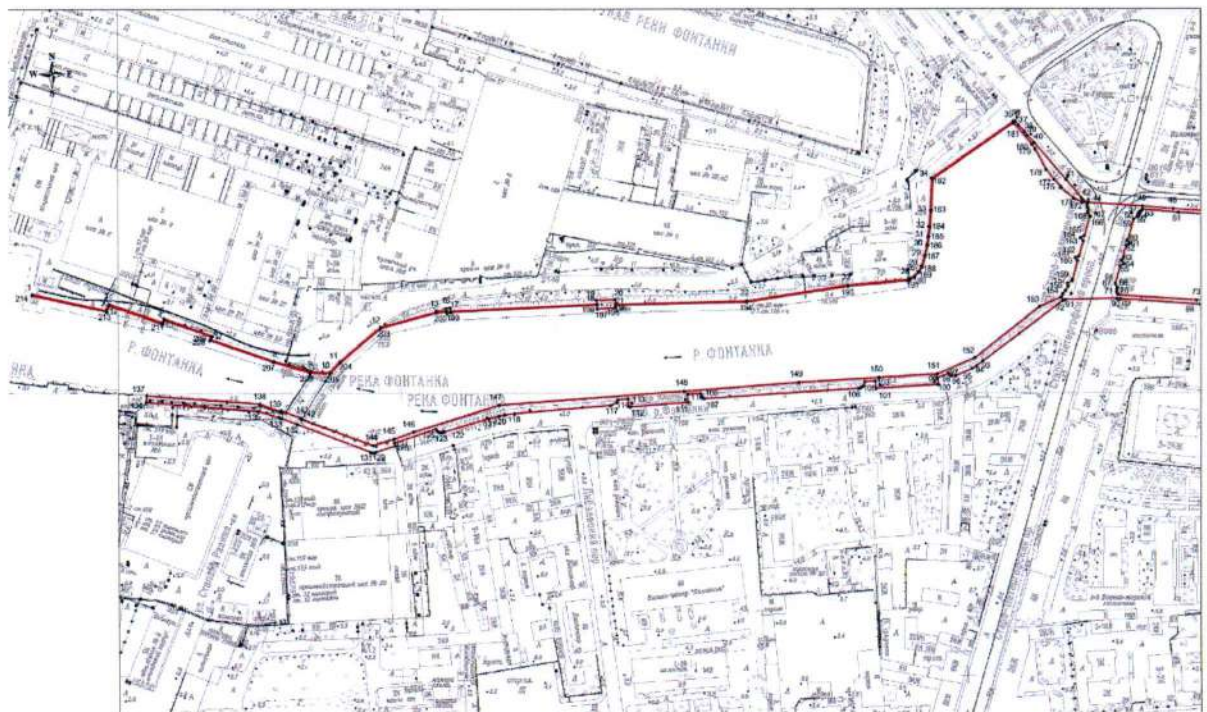
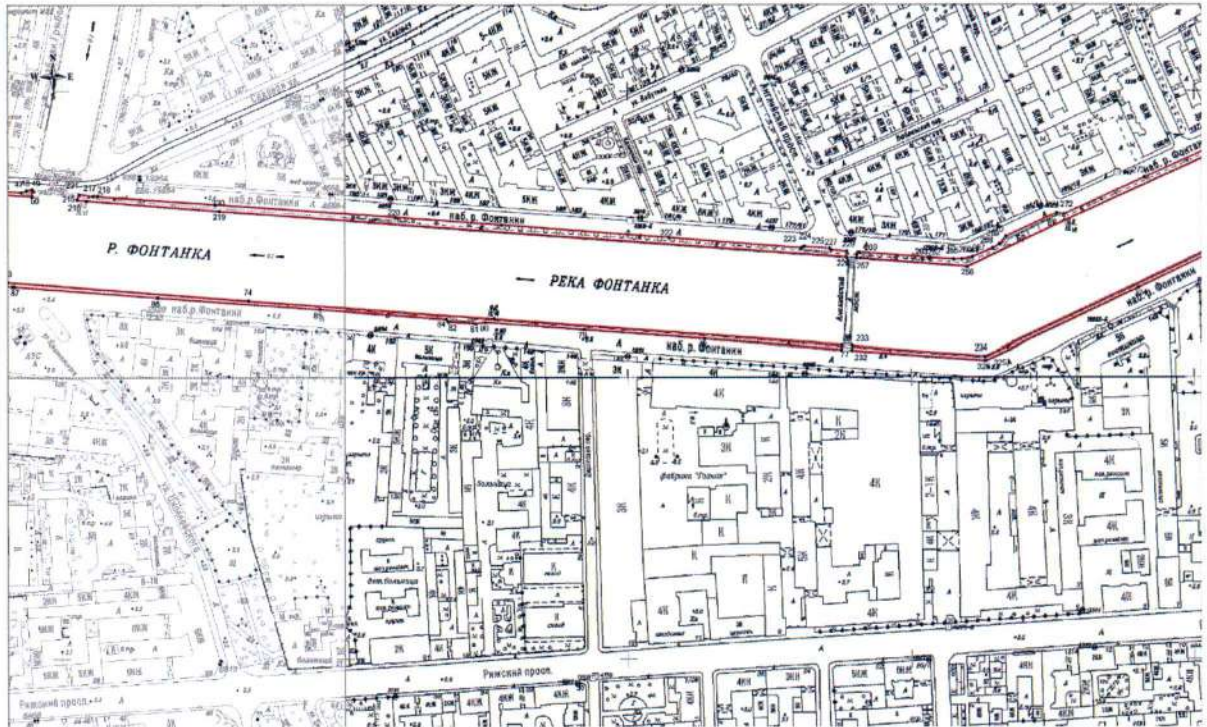












Масштаб 1:2000

Условные обозначения:

- граница зоны с особыми условиями использования территории
- граница земельного участка, установленная в соответствии с федеральным
- обозначение характерной точки границы зоны с особыми условиями использования территории

2. Перечень координат характерных точек границ территории  
объекта культурного наследия:

Сведения о местоположении границ объекта					
1. Система координат СК-1964					
2. Сведения о характерных точках границ объекта					
Обозначение характерных точек границ	Координаты, м		Метод определения координат характерной точки	Средняя квадратическая погрешность положения характерной точки (M <sub>i</sub> ), м	Описание обозначения точки на местности (при наличии)
	X	Y			
1	2	3	4	5	6
1	92069.89	110939.61	Геодезический метод	0.10	–
2	92058.49	110991.77	Геодезический метод	0.10	–
3	92063.22	110993.64	Геодезический метод	0.10	–
4	92050.05	111031.85	Геодезический метод	0.10	–
5	92052.96	111032.90	Геодезический метод	0.10	–
6	92040.41	111067.04	Геодезический метод	0.10	–
7	92037.86	111066.09	Геодезический метод	0.10	–
8	92022.40	111110.39	Геодезический метод	0.10	–
9	92014.69	111136.08	Геодезический метод	0.10	–
10	92014.26	111149.70	Геодезический метод	0.10	–
11	92022.00	111156.68	Геодезический метод	0.10	–
12	92046.60	111185.46	Геодезический метод	0.10	–
13	92057.40	111225.37	Геодезический метод	0.10	–
14	92057.79	111232.31	Геодезический метод	0.10	–
15	92059.79	111231.96	Геодезический метод	0.10	–
16	92060.55	111235.04	Геодезический метод	0.10	–
17	92057.89	111235.61	Геодезический метод	0.10	–
18	92062.66	111338.75	Геодезический метод	0.10	–
19	92065.58	111338.68	Геодезический метод	0.10	–
20	92066.04	111351.74	Геодезический метод	0.10	–
21	92062.60	111352.00	Геодезический метод	0.10	–
22	92064.78	111444.64	Геодезический метод	0.10	–
23	92075.70	111516.37	Геодезический метод	0.10	–
24	92079.95	111558.82	Геодезический метод	0.10	–
25	92080.43	111559.73	Геодезический метод	0.10	–
26	92082.58	111563.04	Геодезический метод	0.10	–
27	92085.58	111565.80	Геодезический метод	0.10	–
28	92089.19	111567.72	Геодезический метод	0.10	–
29	92096.85	111570.08	Геодезический метод	0.10	–
30	92104.22	111571.62	Геодезический метод	0.10	–
31	92110.21	111572.47	Геодезический метод	0.10	–
32	92116.99	111573.22	Геодезический метод	0.10	–
33	92128.60	111574.18	Геодезический метод	0.10	–
34	92151.46	111575.14	Геодезический метод	0.10	–
35	92191.07	111633.02	Геодезический метод	0.10	–
36	92191.75	111634.51	Геодезический метод	0.10	–
37	92188.53	111636.96	Геодезический метод	0.10	–
38	92184.19	111640.88	Геодезический метод	0.10	–
39	92181.55	111642.96	Геодезический метод	0.10	–
40	92176.28	111647.85	Геодезический метод	0.10	–
41	92150.08	111670.43	Геодезический метод	0.10	–
42	92137.35	111681.19	Геодезический метод	0.10	–
43	92135.57	111682.30	Геодезический метод	0.10	–
44	92134.07	111686.12	Геодезический метод	0.10	–
45	92131.62	111724.50	Геодезический метод	0.10	–
46	92129.65	111745.96	Геодезический метод	0.10	–
47	92127.90	111771.80	Геодезический метод	0.10	–
48	92129.22	111775.32	Геодезический метод	0.10	–
49	92130.03	111779.55	Геодезический метод	0.10	–
50	92124.94	111779.03	Геодезический метод	0.10	–
51	92127.06	111749.97	Геодезический метод	0.10	–
52	92129.31	111724.38	Геодезический метод	0.10	–

53	92128.31	111724.11	Геодезический метод	0.10	–
54	92127.91	111723.11	Геодезический метод	0.10	–
55	92127.35	111722.24	Геодезический метод	0.10	–
56	92126.72	111721.75	Геодезический метод	0.10	–
57	92125.78	111721.30	Геодезический метод	0.10	–
58	92124.37	111720.91	Геодезический метод	0.10	–
59	92122.23	111718.14	Геодезический метод	0.10	–
60	92107.76	111713.81	Геодезический метод	0.10	–
61	92105.40	111715.13	Геодезический метод	0.10	–
62	92104.17	111712.83	Геодезический метод	0.10	–
63	92093.80	111709.74	Геодезический метод	0.10	–
64	92090.97	111711.26	Геодезический метод	0.10	–
65	92089.45	111708.62	Геодезический метод	0.10	–
66	92076.69	111704.98	Геодезический метод	0.10	–
67	92074.26	111706.57	Геодезический метод	0.10	–
68	92072.39	111706.07	Геодезический метод	0.10	–
69	92071.20	111706.13	Геодезический метод	0.10	–
70	92070.08	111706.47	Геодезический метод	0.10	–
71	92069.52	111706.86	Геодезический метод	0.10	–
72	92068.93	111706.94	Геодезический метод	0.10	–
73	92065.35	111762.47	Геодезический метод	0.10	–
74	92052.52	111932.43	Геодезический метод	0.10	–
75	92040.14	112105.61	Геодезический метод	0.10	–
76	92022.12	112351.27	Геодезический метод	0.10	–
77	92019.26	112351.11	Геодезический метод	0.10	–
78	92026.32	112254.57	Геодезический метод	0.10	–
79	92032.60	112169.57	Геодезический метод	0.10	–
80	92037.67	112099.53	Геодезический метод	0.10	–
81	92036.67	112092.63	Геодезический метод	0.10	–
82	92038.12	112073.50	Геодезический метод	0.10	–
83	92038.59	112072.76	Геодезический метод	0.10	–
84	92039.81	112072.18	Геодезический метод	0.10	–
85	92046.48	111982.65	Геодезический метод	0.10	–
86	92054.70	111868.07	Геодезический метод	0.10	–
87	92062.19	111767.03	Геодезический метод	0.10	–
88	92062.31	111765.04	Геодезический метод	0.10	–
89	92066.24	111708.76	Геодезический метод	0.10	–
90	92066.55	111706.37	Геодезический метод	0.10	–
91	92065.74	111669.55	Геодезический метод	0.10	–
92	92065.12	111667.85	Геодезический метод	0.10	–
93	92022.16	111611.19	Геодезический метод	0.10	–
94	92018.86	111606.77	Геодезический метод	0.10	–
95	92016.86	111603.75	Геодезический метод	0.10	–
96	92011.84	111592.00	Геодезический метод	0.10	–
97	92011.82	111588.77	Геодезический метод	0.10	–
98	92013.38	111586.49	Геодезический метод	0.10	–
99	92010.37	111579.04	Геодезический метод	0.10	–
100	92005.55	111579.59	Геодезический метод	0.10	–
101	92002.85	111535.55	Геодезический метод	0.10	–
102	92008.01	111535.40	Геодезический метод	0.10	–
103	92007.56	111527.87	Геодезический метод	0.10	–
104	92004.47	111526.77	Геодезический метод	0.10	–
105	92003.46	111525.28	Геодезический метод	0.10	–
106	92002.91	111523.62	Геодезический метод	0.10	–
107	91995.65	111414.72	Геодезический метод	0.10	–
108	91996.62	111413.09	Геодезический метод	0.10	–
109	91999.32	111411.90	Геодезический метод	0.10	–
110	91998.71	111402.92	Геодезический метод	0.10	–
111	91993.00	111403.23	Геодезический метод	0.10	–
112	91989.96	111362.41	Геодезический метод	0.10	–
113	91989.92	111361.07	Геодезический метод	0.10	–
114	91995.48	111360.67	Геодезический метод	0.10	–
115	91994.77	111353.51	Геодезический метод	0.10	–
116	91992.88	111352.36	Геодезический метод	0.10	–
117	91990.94	111348.39	Геодезический метод	0.10	–
118	91985.33	111280.31	Геодезический метод	0.10	–
119	91984.51	111273.39	Геодезический метод	0.10	–
120	91983.83	111269.51	Геодезический метод	0.10	–
121	91981.91	111262.23	Геодезический метод	0.10	–

122	91972.42	111230.40	Геодезический метод	0.10	–
123	91972.01	111228.95	Геодезический метод	0.10	–
124	91972.09	111227.32	Геодезический метод	0.10	–
125	91973.06	111225.73	Геодезический метод	0.10	–
126	91974.44	111224.74	Геодезический метод	0.10	–
127	91964.83	111195.32	Геодезический метод	0.10	–
128	91962.62	111195.98	Геодезический метод	0.10	–
129	91958.07	111181.77	Геодезический метод	0.10	–
130	91957.80	111180.12	Геодезический метод	0.10	–
131	91958.16	111178.49	Геодезический метод	0.10	–
132	91977.86	111126.96	Геодезический метод	0.10	–
133	91981.95	111115.72	Геодезический метод	0.10	–
134	91982.60	111113.96	Геодезический метод	0.10	–
135	91987.18	111099.02	Геодезический метод	0.10	–
136	91993.25	111020.23	Геодезический метод	0.10	–
137	91998.13	111020.59	Геодезический метод	0.10	–
138	91992.07	111100.04	Геодезический метод	0.10	–
139	91986.66	111115.35	Геодезический метод	0.10	–
140	91987.32	111115.59	Геодезический метод	0.10	–
141	91982.41	111129.09	Геодезический метод	0.10	–
142	91982.00	111129.95	Геодезический метод	0.10	–
143	91981.17	111129.74	Геодезический метод	0.10	–
144	91962.97	111179.86	Геодезический метод	0.10	–
145	91967.38	111194.71	Геодезический метод	0.10	–
146	91972.51	111209.04	Геодезический метод	0.10	–
147	91991.32	111269.48	Геодезический метод	0.10	–
148	92001.03	111400.31	Геодезический метод	0.10	–
149	92007.05	111481.36	Геодезический метод	0.10	–
150	92010.61	111537.73	Геодезический метод	0.10	–
151	92013.12	111579.19	Геодезический метод	0.10	–
152	92024.75	111605.81	Геодезический метод	0.10	–
153	92060.88	111651.46	Геодезический метод	0.10	–
154	92067.62	111666.89	Геодезический метод	0.10	–
155	92069.78	111667.70	Геодезический метод	0.10	–
156	92071.91	111669.89	Геодезический метод	0.10	–
157	92074.86	111671.41	Геодезический метод	0.10	–
158	92077.14	111671.35	Геодезический метод	0.10	–
159	92079.78	111674.67	Геодезический метод	0.10	–
160	92093.14	111678.38	Геодезический метод	0.10	–
161	92095.42	111676.95	Геодезический метод	0.10	–
162	92096.60	111679.25	Геодезический метод	0.10	–
163	92106.93	111682.25	Геодезический метод	0.10	–
164	92109.34	111680.63	Геодезический метод	0.10	–
165	92110.61	111683.18	Геодезический метод	0.10	–
166	92124.28	111686.92	Геодезический метод	0.10	–
167	92126.75	111685.60	Геодезический метод	0.10	–
168	92128.66	111686.08	Геодезический метод	0.10	–
169	92130.66	111685.82	Геодезический метод	0.10	–
170	92131.95	111685.23	Геодезический метод	0.10	–
171	92133.38	111685.38	Геодезический метод	0.10	–
172	92134.81	111682.03	Геодезический метод	0.10	–
173	92134.22	111681.73	Геодезический метод	0.10	–
174	92137.09	111675.82	Геодезический метод	0.10	–
175	92144.65	111666.26	Геодезический метод	0.10	–
176	92145.22	111666.76	Геодезический метод	0.10	–
177	92150.19	111661.85	Геодезический метод	0.10	–
178	92157.26	111656.23	Геодезический метод	0.10	–
179	92172.00	111648.37	Геодезический метод	0.10	–
180	92175.35	111645.93	Геодезический метод	0.10	–
181	92190.23	111633.05	Геодезический метод	0.10	–
182	92150.74	111575.96	Геодезический метод	0.10	–
183	92128.51	111574.93	Геодезический метод	0.10	–
184	92116.91	111574.05	Геодезический метод	0.10	–
185	92110.12	111573.40	Геодезический метод	0.10	–
186	92103.95	111572.38	Геодезический метод	0.10	–
187	92096.64	111570.78	Геодезический метод	0.10	–
188	92088.71	111568.55	Геодезический метод	0.10	–
189	92085.05	111566.30	Геодезический метод	0.10	–
190	92081.78	111563.27	Геодезический метод	0.10	–

191	92079.50	111559.87	Геодезический метод	0.10	–
192	92079.04	111558.70	Геодезический метод	0.10	–
193	92074.97	111516.32	Геодезический метод	0.10	–
194	92064.08	111444.71	Геодезический метод	0.10	–
195	92062.17	111352.02	Геодезический метод	0.10	–
196	92060.33	111352.10	Геодезический метод	0.10	–
197	92059.49	111338.79	Геодезический метод	0.10	–
198	92062.17	111338.74	Геодезический метод	0.10	–
199	92057.17	111235.64	Геодезический метод	0.10	–
200	92056.36	111232.72	Геодезический метод	0.10	–
201	92057.23	111232.48	Геодезический метод	0.10	–
202	92056.74	111225.41	Геодезический метод	0.10	–
203	92045.70	111185.63	Геодезический метод	0.10	–
204	92021.38	111157.24	Геодезический метод	0.10	–
205	92013.49	111150.25	Геодезический метод	0.10	–
206	92014.00	111136.11	Геодезический метод	0.10	–
207	92021.73	111110.12	Геодезический метод	0.10	–
208	92037.51	111065.26	Геодезический метод	0.10	–
209	92039.91	111066.12	Геодезический метод	0.10	–
210	92051.95	111033.35	Геодезический метод	0.10	–
211	92049.07	111032.17	Геодезический метод	0.10	–
212	92062.21	110994.06	Геодезический метод	0.10	–
213	92057.58	110992.30	Геодезический метод	0.10	–
214	92068.96	110939.42	Геодезический метод	0.10	–
1	92069.89	110939.61	Геодезический метод	0.10	–
215	92122.50	111811.30	Геодезический метод	0.10	–
216	92126.54	111812.74	Геодезический метод	0.10	–
217	92125.31	111822.49	Геодезический метод	0.10	–
218	92124.93	111825.58	Геодезический метод	0.10	–
219	92119.34	111909.01	Геодезический метод	0.10	–
220	92110.55	112036.22	Геодезический метод	0.10	–
221	92105.28	112111.18	Геодезический метод	0.10	–
222	92096.16	112229.39	Геодезический метод	0.10	–
223	92088.85	112322.63	Геодезический метод	0.10	–
224	92089.53	112323.86	Геодезический метод	0.10	–
225	92089.72	112325.08	Геодезический метод	0.10	–
226	92088.45	112343.02	Геодезический метод	0.10	–
227	92087.40	112343.86	Геодезический метод	0.10	–
228	92086.44	112354.88	Геодезический метод	0.10	–
229	92082.48	112354.66	Геодезический метод	0.10	–
230	92114.68	111911.95	Геодезический метод	0.10	–
231	92122.00	111817.75	Геодезический метод	0.10	–
215	92122.50	111811.30	Геодезический метод	0.10	–
232	92018.63	112358.43	Геодезический метод	0.10	–
233	92021.58	112358.57	Геодезический метод	0.10	–
234	92014.70	112452.42	Геодезический метод	0.10	–
235	92117.71	112675.80	Геодезический метод	0.10	–
236	92119.26	112675.21	Геодезический метод	0.10	–
237	92120.49	112677.29	Геодезический метод	0.10	–
238	92122.49	112679.31	Геодезический метод	0.10	–
239	92124.68	112680.91	Геодезический метод	0.10	–
240	92126.50	112681.84	Геодезический метод	0.10	–
241	92128.44	112682.29	Геодезический метод	0.10	–
242	92132.85	112681.95	Геодезический метод	0.10	–
243	92132.99	112682.71	Геодезический метод	0.10	–
244	92174.17	112679.55	Геодезический метод	0.10	–
245	92174.28	112678.74	Геодезический метод	0.10	–
246	92176.42	112678.49	Геодезический метод	0.10	–
247	92177.79	112678.18	Геодезический метод	0.10	–
248	92178.95	112677.53	Геодезический метод	0.10	–
249	92179.79	112676.66	Геодезический метод	0.10	–
250	92180.45	112675.65	Геодезический метод	0.10	–
251	92180.87	112674.59	Геодезический метод	0.10	–
252	92181.13	112673.33	Геодезический метод	0.10	–
253	92180.95	112671.76	Геодезический метод	0.10	–
254	92179.93	112669.47	Геодезический метод	0.10	–
255	92181.44	112668.66	Геодезический метод	0.10	–

256	92075.80	112440.03	Геодезический метод	0.10	–
257	92081.94	112361.55	Геодезический метод	0.10	–
258	92084.38	112361.67	Геодезический метод	0.10	–
259	92085.72	112362.63	Геодезический метод	0.10	–
260	92085.89	112363.53	Геодезический метод	0.10	–
261	92082.21	112412.28	Геодезический метод	0.10	–
262	92081.66	112412.19	Геодезический метод	0.10	–
263	92081.52	112413.66	Геодезический метод	0.10	–
264	92082.05	112413.67	Геодезический метод	0.10	–
265	92080.80	112430.17	Геодезический метод	0.10	–
266	92080.97	112436.35	Геодезический метод	0.10	–
267	92082.55	112443.78	Геодезический метод	0.10	–
268	92088.52	112458.22	Геодезический метод	0.10	–
269	92091.19	112462.75	Геодезический метод	0.10	–
270	92096.42	112466.98	Геодезический метод	0.10	–
271	92113.05	112502.94	Геодезический метод	0.10	–
272	92112.19	112508.23	Геодезический метод	0.10	–
273	92138.55	112565.14	Геодезический метод	0.10	–
274	92175.25	112644.88	Геодезический метод	0.10	–
275	92174.79	112645.31	Геодезический метод	0.10	–
276	92175.27	112646.31	Геодезический метод	0.10	–
277	92175.84	112646.11	Геодезический метод	0.10	–
278	92185.32	112666.50	Геодезический метод	0.10	–
279	92185.31	112667.77	Геодезический метод	0.10	–
280	92183.94	112669.52	Геодезический метод	0.10	–
281	92204.94	112713.11	Геодезический метод	0.10	–
282	92205.28	112713.45	Геодезический метод	0.10	–
283	92233.64	112774.31	Геодезический метод	0.10	–
284	92269.64	112851.70	Геодезический метод	0.10	–
285	92289.61	112895.01	Геодезический метод	0.10	–
286	92289.81	112894.93	Геодезический метод	0.10	–
287	92290.85	112897.13	Геодезический метод	0.10	–
288	92288.35	112898.18	Геодезический метод	0.10	–
289	92202.94	112713.75	Геодезический метод	0.10	–
290	92201.12	112714.57	Геодезический метод	0.10	–
291	92199.48	112711.92	Геодезический метод	0.10	–
292	92198.17	112710.31	Геодезический метод	0.10	–
293	92196.11	112708.60	Геодезический метод	0.10	–
294	92193.87	112707.72	Геодезический метод	0.10	–
295	92191.92	112707.39	Геодезический метод	0.10	–
296	92187.02	112707.55	Геодезический метод	0.10	–
297	92186.85	112706.52	Геодезический метод	0.10	–
298	92144.71	112709.65	Геодезический метод	0.10	–
299	92144.77	112710.35	Геодезический метод	0.10	–
300	92142.68	112710.86	Геодезический метод	0.10	–
301	92141.72	112711.35	Геодезический метод	0.10	–
302	92140.49	112712.40	Геодезический метод	0.10	–
303	92139.81	112713.37	Геодезический метод	0.10	–
304	92139.35	112714.66	Геодезический метод	0.10	–
305	92139.18	112715.70	Геодезический метод	0.10	–
306	92139.32	112716.83	Геодезический метод	0.10	–
307	92139.74	112718.12	Геодезический метод	0.10	–
308	92140.68	112720.26	Геодезический метод	0.10	–
309	92138.90	112721.09	Геодезический метод	0.10	–
310	92248.47	112957.54	Геодезический метод	0.10	–
311	92246.20	112958.59	Геодезический метод	0.10	–
312	92204.95	112869.82	Геодезический метод	0.10	–
313	92176.11	112807.99	Геодезический метод	0.10	–
314	92136.29	112721.90	Геодезический метод	0.10	–
315	92134.48	112717.01	Геодезический метод	0.10	–
316	92117.60	112679.81	Геодезический метод	0.10	–
317	92115.48	112676.65	Геодезический метод	0.10	–
318	92101.30	112646.33	Геодезический метод	0.10	–
319	92099.14	112646.44	Геодезический метод	0.10	–
320	92097.10	112643.75	Геодезический метод	0.10	–
321	92091.44	112631.28	Геодезический метод	0.10	–
322	92090.99	112629.34	Геодезический метод	0.10	–
323	92092.38	112627.91	Геодезический метод	0.10	–
324	92061.49	112560.94	Геодезический метод	0.10	–

325	92011.73	112453.16	Геодезический метод	0.10	–
326	92011.61	112452.46	Геодезический метод	0.10	–
232	92018.63	112358.43	Геодезический метод	0.10	–
327	92300.32	112922.90	Геодезический метод	0.10	–
328	92302.52	112921.94	Геодезический метод	0.10	–
329	92303.21	112923.46	Геодезический метод	0.10	–
330	92302.84	112923.72	Геодезический метод	0.10	–
331	92306.35	112930.88	Геодезический метод	0.10	–
332	92304.17	112931.89	Геодезический метод	0.10	–
327	92300.32	112922.90	Геодезический метод	0.10	–
333	92717.90	113816.49	Геодезический метод	0.10	–
334	92713.93	113818.20	Геодезический метод	0.10	–
335	92710.74	113811.96	Геодезический метод	0.10	–
336	92709.51	113809.41	Геодезический метод	0.10	–
337	92711.12	113808.55	Геодезический метод	0.10	–
338	92671.13	113724.17	Геодезический метод	0.10	–
339	92556.28	113475.65	Геодезический метод	0.10	–
340	92488.47	113329.36	Геодезический метод	0.10	–
341	92473.70	113296.06	Геодезический метод	0.10	–
342	92469.77	113294.91	Геодезический метод	0.10	–
343	92466.06	113294.68	Геодезический метод	0.10	–
344	92464.24	113293.48	Геодезический метод	0.10	–
345	92411.77	113292.68	Геодезический метод	0.10	–
346	92410.54	113294.11	Геодезический метод	0.10	–
347	92408.65	113294.61	Геодезический метод	0.10	–
348	92407.28	113295.32	Геодезический метод	0.10	–
349	92406.07	113296.24	Геодезический метод	0.10	–
350	92405.00	113296.41	Геодезический метод	0.10	–
351	92421.59	113330.68	Геодезический метод	0.10	–
352	92497.73	113492.48	Геодезический метод	0.10	–
353	92510.69	113521.81	Геодезический метод	0.10	–
354	92556.52	113620.60	Геодезический метод	0.10	–
355	92616.70	113749.83	Геодезический метод	0.10	–
356	92648.49	113819.75	Геодезический метод	0.10	–
357	92646.33	113820.84	Геодезический метод	0.10	–
358	92613.23	113749.42	Геодезический метод	0.10	–
359	92561.80	113638.92	Геодезический метод	0.10	–
360	92560.23	113639.12	Геодезический метод	0.10	–
361	92559.06	113638.51	Геодезический метод	0.10	–
362	92551.59	113622.45	Геодезический метод	0.10	–
363	92551.70	113620.82	Геодезический метод	0.10	–
364	92552.93	113619.77	Геодезический метод	0.10	–
365	92538.90	113589.89	Геодезический метод	0.10	–
366	92497.08	113499.62	Геодезический метод	0.10	–
367	92441.51	113380.05	Геодезический метод	0.10	–
368	92419.64	113333.05	Геодезический метод	0.10	–
369	92407.03	113306.96	Геодезический метод	0.10	–
370	92402.60	113297.39	Геодезический метод	0.10	–
371	92392.40	113273.79	Геодезический метод	0.10	–
372	92391.31	113271.32	Геодезический метод	0.10	–
373	92351.21	113185.23	Геодезический метод	0.10	–
374	92319.06	113115.71	Геодезический метод	0.10	–
375	92298.32	113071.02	Геодезический метод	0.10	–
376	92296.72	113071.22	Геодезический метод	0.10	–
377	92295.67	113070.66	Геодезический метод	0.10	–
378	92287.40	113052.45	Геодезический метод	0.10	–
379	92287.65	113051.15	Геодезический метод	0.10	–
380	92288.90	113050.22	Геодезический метод	0.10	–
381	92248.96	112964.52	Геодезический метод	0.10	–
382	92251.23	112963.50	Геодезический метод	0.10	–
383	92290.97	113049.30	Геодезический метод	0.10	–
384	92343.20	113160.94	Геодезический метод	0.10	–
385	92344.52	113161.76	Геодезический метод	0.10	–
386	92345.12	113162.11	Геодезический метод	0.10	–
387	92346.45	113162.61	Геодезический метод	0.10	–
388	92348.53	113163.01	Геодезический метод	0.10	–
389	92350.32	113162.97	Геодезический метод	0.10	–



390	92352.18	113162.63	Геодезический метод	0.10	–
391	92353.11	113162.35	Геодезический метод	0.10	–
392	92358.58	113173.99	Геодезический метод	0.10	–
393	92356.97	113175.03	Геодезический метод	0.10	–
394	92354.93	113176.98	Геодезический метод	0.10	–
395	92353.71	113178.73	Геодезический метод	0.10	–
396	92353.01	113180.21	Геодезический метод	0.10	–
397	92353.12	113182.39	Геодезический метод	0.10	–
398	92394.47	113272.65	Геодезический метод	0.10	–
399	92395.95	113273.38	Геодезический метод	0.10	–
400	92398.09	113274.64	Геодезический метод	0.10	–
401	92402.47	113274.69	Геодезический метод	0.10	–
402	92404.22	113275.97	Геодезический метод	0.10	–
403	92456.37	113276.99	Геодезический метод	0.10	–
404	92457.35	113275.73	Геодезический метод	0.10	–
405	92458.70	113276.04	Геодезический метод	0.10	–
406	92459.66	113275.93	Геодезический метод	0.10	–
407	92460.89	113275.36	Геодезический метод	0.10	–
408	92461.65	113274.69	Геодезический метод	0.10	–
409	92462.27	113273.76	Геодезический метод	0.10	–
410	92463.00	113273.54	Геодезический метод	0.10	–
411	92407.78	113156.58	Геодезический метод	0.10	–
412	92407.22	113156.67	Геодезический метод	0.10	–
413	92405.86	113155.43	Геодезический метод	0.10	–
414	92403.89	113154.70	Геодезический метод	0.10	–
415	92402.07	113154.48	Геодезический метод	0.10	–
416	92400.50	113154.56	Геодезический метод	0.10	–
417	92398.28	113155.09	Геодезический метод	0.10	–
418	92393.25	113144.23	Геодезический метод	0.10	–
419	92395.78	113142.26	Геодезический метод	0.10	–
420	92397.58	113140.14	Геодезический метод	0.10	–
421	92398.05	113138.86	Геодезический метод	0.10	–
422	92398.26	113137.44	Геодезический метод	0.10	–
423	92398.16	113136.03	Геодезический метод	0.10	–
424	92383.19	113103.49	Геодезический метод	0.10	–
425	92335.45	113000.01	Геодезический метод	0.10	–
426	92307.04	112938.23	Геодезический метод	0.10	–
427	92309.31	112937.20	Геодезический метод	0.10	–
428	92330.70	112983.88	Геодезический метод	0.10	–
429	92373.59	113076.23	Геодезический метод	0.10	–
430	92375.16	113083.33	Геодезический метод	0.10	–
431	92378.85	113081.13	Геодезический метод	0.10	–
432	92380.38	113080.41	Геодезический метод	0.10	–
433	92397.76	113117.44	Геодезический метод	0.10	–
434	92396.24	113118.19	Геодезический метод	0.10	–
435	92392.24	113119.96	Геодезический метод	0.10	–
436	92396.76	113125.90	Геодезический метод	0.10	–
437	92425.79	113188.25	Геодезический метод	0.10	–
438	92452.34	113244.86	Геодезический метод	0.10	–
439	92466.18	113274.43	Геодезический метод	0.10	–
440	92475.39	113293.58	Геодезический метод	0.10	–
441	92491.23	113329.11	Геодезический метод	0.10	–
442	92518.83	113388.75	Геодезический метод	0.10	–
443	92553.73	113464.24	Геодезический метод	0.10	–
444	92555.20	113463.83	Геодезический метод	0.10	–
445	92556.56	113464.80	Геодезический метод	0.10	–
446	92564.85	113482.73	Геодезический метод	0.10	–
447	92564.77	113484.43	Геодезический метод	0.10	–
448	92563.43	113485.33	Геодезический метод	0.10	–
449	92588.40	113539.21	Геодезический метод	0.10	–
450	92643.51	113657.34	Геодезический метод	0.10	–
451	92672.84	113720.28	Геодезический метод	0.10	–
452	92674.41	113719.91	Геодезический метод	0.10	–
453	92675.85	113720.88	Геодезический метод	0.10	–
454	92683.58	113737.91	Геодезический метод	0.10	–
455	92683.57	113739.53	Геодезический метод	0.10	–
456	92682.30	113740.50	Геодезический метод	0.10	–
457	92702.46	113784.07	Геодезический метод	0.10	–
458	92714.91	113809.92	Геодезический метод	0.10	–

333	92717.90	113816.49	Геодезический метод	0.10	–
459	92975.40	114162.81	Геодезический метод	0.10	–
460	92973.21	114164.40	Геодезический метод	0.10	–
461	92813.63	113956.98	Геодезический метод	0.10	–
462	92739.37	113859.43	Геодезический метод	0.10	–
463	92741.79	113857.44	Геодезический метод	0.10	–
464	92742.37	113857.84	Геодезический метод	0.10	–
465	92769.52	113894.13	Геодезический метод	0.10	–
466	92799.87	113933.77	Геодезический метод	0.10	–
467	92836.48	113981.75	Геодезический метод	0.10	–
468	92838.49	113981.64	Геодезический метод	0.10	–
469	92840.22	113982.59	Геодезический метод	0.10	–
470	92849.05	113994.27	Геодезический метод	0.10	–
471	92850.01	113996.63	Геодезический метод	0.10	–
472	92849.77	113998.94	Геодезический метод	0.10	–
473	92890.01	114051.57	Геодезический метод	0.10	–
474	92921.54	114092.60	Геодезический метод	0.10	–
459	92975.40	114162.81	Геодезический метод	0.10	–
475	92930.15	114195.82	Геодезический метод	0.10	–
476	92928.27	114197.19	Геодезический метод	0.10	–
477	92913.80	114178.34	Геодезический метод	0.10	–
478	92912.13	114178.94	Геодезический метод	0.10	–
479	92910.88	114178.32	Геодезический метод	0.10	–
480	92900.12	114164.40	Геодезический метод	0.10	–
481	92899.90	114162.93	Геодезический метод	0.10	–
482	92900.78	114161.42	Геодезический метод	0.10	–
483	92834.81	114075.52	Геодезический метод	0.10	–
484	92746.94	113961.19	Геодезический метод	0.10	–
485	92704.53	113905.91	Геодезический метод	0.10	–
486	92672.75	113864.80	Геодезический метод	0.10	–
487	92675.11	113863.00	Геодезический метод	0.10	–
488	92777.75	113996.25	Геодезический метод	0.10	–
489	92822.07	114054.81	Геодезический метод	0.10	–
490	92889.98	114143.06	Геодезический метод	0.10	–
491	92903.75	114161.91	Геодезический метод	0.10	–
475	92930.15	114195.82	Геодезический метод	0.10	–
492	92978.02	114170.70	Геодезический метод	0.10	–
493	92980.19	114169.09	Геодезический метод	0.10	–
494	93043.69	114252.32	Геодезический метод	0.10	–
495	93102.83	114327.91	Геодезический метод	0.10	–
496	93100.93	114329.33	Геодезический метод	0.10	–
497	93065.11	114284.03	Геодезический метод	0.10	–
498	93014.42	114218.38	Геодезический метод	0.10	–
492	92978.02	114170.70	Геодезический метод	0.10	–
499	92933.42	114203.89	Геодезический метод	0.10	–
500	92935.32	114202.47	Геодезический метод	0.10	–
501	92992.07	114276.41	Геодезический метод	0.10	–
502	93057.47	114362.27	Геодезический метод	0.10	–
503	93055.59	114363.71	Геодезический метод	0.10	–
504	93036.14	114337.43	Геодезический метод	0.10	–
505	92996.68	114286.18	Геодезический метод	0.10	–
499	92933.42	114203.89	Геодезический метод	0.10	–
506	93113.91	114346.52	Геодезический метод	0.10	–
507	93115.91	114345.05	Геодезический метод	0.10	–
508	93142.47	114379.90	Геодезический метод	0.10	–
509	93170.18	114416.16	Геодезический метод	0.10	–
510	93219.22	114480.28	Геодезический метод	0.10	–
511	93220.72	114479.74	Геодезический метод	0.10	–
512	93221.97	114480.20	Геодезический метод	0.10	–
513	93232.88	114494.60	Геодезический метод	0.10	–
514	93233.06	114496.16	Геодезический метод	0.10	–
515	93232.18	114497.42	Геодезический метод	0.10	–
516	93300.06	114585.75	Геодезический метод	0.10	–
517	93296.92	114586.60	Геодезический метод	0.10	–

518	93296.26	114585.18	Геодезический метод	0.10	–
519	93294.64	114582.85	Геодезический метод	0.10	–
520	93257.58	114535.03	Геодезический метод	0.10	–
521	93236.26	114507.91	Геодезический метод	0.10	–
522	93218.40	114483.45	Геодезический метод	0.10	–
523	93158.63	114405.74	Геодезический метод	0.10	–
506	93113.91	114346.52	Геодезический метод	0.10	–
524	93068.12	114380.14	Геодезический метод	0.10	–
525	93069.99	114378.68	Геодезический метод	0.10	–
526	93201.37	114548.21	Геодезический метод	0.10	–
527	93254.89	114618.80	Геодезический метод	0.10	–
528	93252.89	114620.43	Геодезический метод	0.10	–
529	93183.69	114529.97	Геодезический метод	0.10	–
530	93131.79	114462.56	Геодезический метод	0.10	–
531	93098.16	114418.99	Геодезический метод	0.10	–
532	93097.60	114418.26	Геодезический метод	0.10	–
524	93068.12	114380.14	Геодезический метод	0.10	–
533	94512.31	115221.54	Геодезический метод	0.10	–
534	94513.17	115226.03	Геодезический метод	0.10	–
535	94398.00	115250.39	Геодезический метод	0.10	–
536	94332.56	115264.67	Геодезический метод	0.10	–
537	94332.38	115263.89	Геодезический метод	0.10	–
538	94299.37	115270.71	Геодезический метод	0.10	–
539	94299.53	115271.49	Геодезический метод	0.10	–
540	94235.99	115284.94	Геодезический метод	0.10	–
541	94183.95	115274.94	Геодезический метод	0.10	–
542	94184.10	115274.16	Геодезический метод	0.10	–
543	94147.04	115267.21	Геодезический метод	0.10	–
544	94146.89	115268.00	Геодезический метод	0.10	–
545	94065.81	115252.91	Геодезический метод	0.10	–
546	94022.63	115245.06	Геодезический метод	0.10	–
547	94021.86	115245.76	Геодезический метод	0.10	–
548	94020.57	115246.45	Геодезический метод	0.10	–
549	94019.42	115246.59	Геодезический метод	0.10	–
550	94018.62	115249.92	Геодезический метод	0.10	–
551	94016.60	115249.50	Геодезический метод	0.10	–
552	94006.08	115290.33	Геодезический метод	0.10	–
553	94008.26	115290.91	Геодезический метод	0.10	–
554	94007.57	115293.82	Геодезический метод	0.10	–
555	94008.28	115294.24	Геодезический метод	0.10	–
556	94009.13	115295.10	Геодезический метод	0.10	–
557	94009.63	115296.21	Геодезический метод	0.10	–
558	94009.83	115296.84	Геодезический метод	0.10	–
559	94040.19	115302.24	Геодезический метод	0.10	–
560	94128.67	115318.32	Геодезический метод	0.10	–
561	94196.99	115330.74	Геодезический метод	0.10	–
562	94238.65	115338.47	Геодезический метод	0.10	–
563	94286.24	115328.43	Геодезический метод	0.10	–
564	94342.01	115317.10	Геодезический метод	0.10	–
565	94374.43	115310.22	Геодезический метод	0.10	–
566	94449.52	115294.46	Геодезический метод	0.10	–
567	94524.35	115279.38	Геодезический метод	0.10	–
568	94524.84	115282.30	Геодезический метод	0.10	–
569	94509.45	115285.25	Геодезический метод	0.10	–
570	94380.79	115311.71	Геодезический метод	0.10	–
571	94378.43	115314.42	Геодезический метод	0.10	–
572	94376.41	115316.21	Геодезический метод	0.10	–
573	94343.33	115323.15	Геодезический метод	0.10	–
574	94339.90	115322.35	Геодезический метод	0.10	–
575	94339.20	115321.95	Геодезический метод	0.10	–
576	94337.34	115320.72	Геодезический метод	0.10	–
577	94239.52	115341.12	Геодезический метод	0.10	–
578	94200.70	115333.98	Геодезический метод	0.10	–
579	94200.38	115333.89	Геодезический метод	0.10	–
580	94199.05	115335.15	Геодезический метод	0.10	–
581	94197.08	115335.33	Геодезический метод	0.10	–
582	94181.10	115332.82	Геодезический метод	0.10	–

583	94179.05	115331.76	Геодезический метод	0.10	—
584	94177.84	115329.79	Геодезический метод	0.10	—
585	94128.49	115320.80	Геодезический метод	0.10	—
586	94066.91	115309.51	Геодезический метод	0.10	—
587	94058.63	115308.05	Геодезический метод	0.10	—
588	94010.30	115299.81	Геодезический метод	0.10	—
589	94004.54	115298.19	Геодезический метод	0.10	—
590	93966.92	115286.98	Геодезический метод	0.10	—
591	93961.27	115285.30	Геодезический метод	0.10	—
592	93942.66	115278.04	Геодезический метод	0.10	—
593	93917.96	115268.39	Геодезический метод	0.10	—
594	93907.24	115264.16	Геодезический метод	0.10	—
595	93906.78	115265.48	Геодезический метод	0.10	—
596	93906.16	115265.97	Геодезический метод	0.10	—
597	93885.95	115258.42	Геодезический метод	0.10	—
598	93885.70	115257.90	Геодезический метод	0.10	—
599	93885.65	115257.08	Геодезический метод	0.10	—
600	93886.04	115255.97	Геодезический метод	0.10	—
601	93777.52	115214.80	Геодезический метод	0.10	—
602	93753.84	115194.17	Геодезический метод	0.10	—
603	93729.10	115173.43	Геодезический метод	0.10	—
604	93658.21	115112.78	Геодезический метод	0.10	—
605	93579.33	115045.09	Геодезический метод	0.10	—
606	93483.17	114919.97	Геодезический метод	0.10	—
607	93481.78	114920.40	Геодезический метод	0.10	—
608	93479.89	114919.46	Геодезический метод	0.10	—
609	93468.39	114904.54	Геодезический метод	0.10	—
610	93468.32	114903.48	Геодезический метод	0.10	—
611	93469.32	114902.26	Геодезический метод	0.10	—
612	93447.01	114874.01	Геодезический метод	0.10	—
613	93433.38	114856.51	Геодезический метод	0.10	—
614	93413.24	114829.13	Геодезический метод	0.10	—
615	93400.31	114812.23	Геодезический метод	0.10	—
616	93372.42	114776.24	Геодезический метод	0.10	—
617	93344.54	114739.57	Геодезический метод	0.10	—
618	93294.82	114675.24	Геодезический метод	0.10	—
619	93273.23	114647.39	Геодезический метод	0.10	—
620	93271.48	114645.26	Геодезический метод	0.10	—
621	93273.78	114643.73	Геодезический метод	0.10	—
622	93281.66	114654.11	Геодезический метод	0.10	—
623	93339.61	114728.52	Геодезический метод	0.10	—
624	93362.33	114758.57	Геодезический метод	0.10	—
625	93414.30	114826.30	Геодезический метод	0.10	—
626	93434.52	114853.11	Геодезический метод	0.10	—
627	93435.68	114850.89	Геодезический метод	0.10	—
628	93438.39	114850.94	Геодезический метод	0.10	—
629	93464.66	114811.13	Геодезический метод	0.10	—
630	93464.42	114807.18	Геодезический метод	0.10	—
631	93466.08	114805.09	Геодезический метод	0.10	—
632	93437.17	114768.23	Геодезический метод	0.10	—
633	93319.99	114615.67	Геодезический метод	0.10	—
634	93316.98	114612.25	Геодезический метод	0.10	—
635	93316.00	114611.41	Геодезический метод	0.10	—
636	93317.50	114608.67	Геодезический метод	0.10	—
637	93320.14	114612.02	Геодезический метод	0.10	—
638	93448.80	114778.95	Геодезический метод	0.10	—
639	93468.09	114803.93	Геодезический метод	0.10	—
640	93480.96	114818.96	Геодезический метод	0.10	—
641	93502.06	114848.67	Геодезический метод	0.10	—
642	93504.54	114846.98	Геодезический метод	0.10	—
643	93576.35	114940.13	Геодезический метод	0.10	—
644	93624.87	115003.21	Геодезический метод	0.10	—
645	93626.09	115004.70	Геодезический метод	0.10	—
646	93627.09	115005.73	Геодезический метод	0.10	—
647	93644.32	115020.31	Геодезический метод	0.10	—
648	93652.04	115025.84	Геодезический метод	0.10	—
649	93681.06	115050.63	Геодезический метод	0.10	—
650	93687.15	115056.82	Геодезический метод	0.10	—
651	93804.94	115157.77	Геодезический метод	0.10	—

652	93806.94	115159.37	Геодезический метод	0.10	–
653	93808.96	115160.52	Геодезический метод	0.10	–
654	93883.76	115189.25	Геодезический метод	0.10	–
655	93975.68	115220.85	Геодезический метод	0.10	–
656	93978.63	115223.16	Геодезический метод	0.10	–
657	93979.54	115225.66	Геодезический метод	0.10	–
658	93979.37	115228.42	Геодезический метод	0.10	–
659	94020.42	115239.42	Геодезический метод	0.10	–
660	94021.49	115239.09	Геодезический метод	0.10	–
661	94076.46	115249.66	Геодезический метод	0.10	–
662	94076.25	115251.14	Геодезический метод	0.10	–
663	94080.06	115251.89	Геодезический метод	0.10	–
664	94080.20	115250.34	Геодезический метод	0.10	–
665	94136.14	115260.88	Геодезический метод	0.10	–
666	94137.35	115261.15	Геодезический метод	0.10	–
667	94138.23	115261.81	Геодезический метод	0.10	–
668	94138.83	115262.72	Геодезический метод	0.10	–
669	94138.88	115263.85	Геодезический метод	0.10	–
670	94142.08	115264.44	Геодезический метод	0.10	–
671	94146.65	115261.48	Геодезический метод	0.10	–
672	94147.63	115261.06	Геодезический метод	0.10	–
673	94186.22	115268.20	Геодезический метод	0.10	–
674	94185.52	115273.96	Геодезический метод	0.10	–
675	94189.60	115273.51	Геодезический метод	0.10	–
676	94193.05	115274.13	Геодезический метод	0.10	–
677	94194.30	115272.32	Геодезический метод	0.10	–
678	94196.08	115271.98	Геодезический метод	0.10	–
679	94228.24	115278.22	Геодезический метод	0.10	–
680	94232.60	115278.61	Геодезический метод	0.10	–
681	94237.19	115278.57	Геодезический метод	0.10	–
682	94237.20	115279.60	Геодезический метод	0.10	–
683	94239.44	115279.50	Геодезический метод	0.10	–
684	94239.40	115278.39	Геодезический метод	0.10	–
685	94242.01	115277.95	Геодезический метод	0.10	–
686	94279.09	115270.23	Геодезический метод	0.10	–
687	94279.29	115271.22	Геодезический метод	0.10	–
688	94280.82	115270.91	Геодезический метод	0.10	–
689	94280.56	115270.00	Геодезический метод	0.10	–
690	94290.11	115267.97	Геодезический метод	0.10	–
691	94291.59	115268.75	Геодезический метод	0.10	–
692	94292.65	115270.09	Геодезический метод	0.10	–
693	94297.88	115266.01	Геодезический метод	0.10	–
694	94298.58	115265.43	Геодезический метод	0.10	–
695	94330.54	115258.92	Геодезический метод	0.10	–
696	94331.85	115258.71	Геодезический метод	0.10	–
697	94339.22	115260.87	Геодезический метод	0.10	–
698	94339.02	115258.25	Геодезический метод	0.10	–
699	94340.15	115257.43	Геодезический метод	0.10	–
700	94342.56	115256.81	Геодезический метод	0.10	–
533	94512.31	115221.54	Геодезический метод	0.10	–
701	93447.08	114869.59	Геодезический метод	0.10	–
702	93449.00	114867.58	Геодезический метод	0.10	–
703	93448.77	114864.00	Геодезический метод	0.10	–
704	93474.49	114824.34	Геодезический метод	0.10	–
705	93477.34	114824.12	Геодезический метод	0.10	–
706	93478.84	114821.80	Геодезический метод	0.10	–
707	93498.12	114848.01	Геодезический метод	0.10	–
708	93622.80	115009.65	Геодезический метод	0.10	–
709	93648.13	115031.60	Геодезический метод	0.10	–
710	93725.71	115097.53	Геодезический метод	0.10	–
711	93805.31	115166.26	Геодезический метод	0.10	–
712	93898.89	115201.72	Геодезический метод	0.10	–
713	93975.38	115230.09	Геодезический метод	0.10	–
714	93975.36	115230.41	Геодезический метод	0.10	–
715	93975.39	115231.14	Геодезический метод	0.10	–
716	93975.49	115231.81	Геодезический метод	0.10	–
717	93975.72	115232.40	Геодезический метод	0.10	–
718	93976.11	115233.03	Геодезический метод	0.10	–

719	93976.53	115233.50	Геодезический метод	0.10	—
720	93977.09	115233.84	Геодезический метод	0.10	—
721	93977.63	115234.07	Геодезический метод	0.10	—
722	93976.82	115237.36	Геодезический метод	0.10	—
723	93978.77	115237.94	Геодезический метод	0.10	—
724	93968.46	115278.68	Геодезический метод	0.10	—
725	93966.84	115278.29	Геодезический метод	0.10	—
726	93966.08	115280.85	Геодезический метод	0.10	—
727	93965.47	115280.72	Геодезический метод	0.10	—
728	93964.94	115280.74	Геодезический метод	0.10	—
729	93964.45	115280.89	Геодезический метод	0.10	—
730	93963.31	115281.57	Геодезический метод	0.10	—
731	93962.75	115282.07	Геодезический метод	0.10	—
732	93962.40	115282.60	Геодезический метод	0.10	—
733	93962.36	115282.69	Геодезический метод	0.10	—
734	93905.03	115260.50	Геодезический метод	0.10	—
735	93777.95	115212.05	Геодезический метод	0.10	—
736	93764.33	115200.35	Геодезический метод	0.10	—
737	93728.75	115170.49	Геодезический метод	0.10	—
738	93640.89	115094.65	Геодезический метод	0.10	—
739	93581.49	115043.74	Геодезический метод	0.10	—
740	93490.81	114926.43	Геодезический метод	0.10	—
741	93456.17	114881.07	Геодезический метод	0.10	—
701	93447.08	114869.59	Геодезический метод	0.10	—
742	94543.59	115278.49	Геодезический метод	0.10	—
743	94543.05	115275.62	Геодезический метод	0.10	—
744	94564.05	115270.66	Геодезический метод	0.10	—
745	94605.05	115243.13	Геодезический метод	0.10	—
746	94642.71	115218.42	Геодезический метод	0.10	—
747	94973.11	114999.65	Геодезический метод	0.10	—
748	94972.39	114996.91	Геодезический метод	0.10	—
749	94973.15	114996.71	Геодезический метод	0.10	—
750	94963.40	114959.81	Геодезический метод	0.10	—
751	94963.17	114959.87	Геодезический метод	0.10	—
752	94962.53	114957.45	Геодезический метод	0.10	—
753	94963.14	114957.18	Геодезический метод	0.10	—
754	94955.80	114946.46	Геодезический метод	0.10	—
755	94955.27	114945.85	Геодезический метод	0.10	—
756	94954.62	114945.45	Геодезический метод	0.10	—
757	94956.84	114943.97	Геодезический метод	0.10	—
758	94958.18	114945.59	Геодезический метод	0.10	—
759	94964.20	114954.28	Геодезический метод	0.10	—
760	94965.25	114955.89	Геодезический метод	0.10	—
761	94987.44	114951.69	Геодезический метод	0.10	—
762	94987.76	114950.94	Геодезический метод	0.10	—
763	94986.24	114948.74	Геодезический метод	0.10	—
764	94987.36	114947.58	Геодезический метод	0.10	—
765	94988.52	114946.79	Геодезический метод	0.10	—
766	94989.76	114946.26	Геодезический метод	0.10	—
767	94991.25	114946.00	Геодезический метод	0.10	—
768	95000.24	114945.63	Геодезический метод	0.10	—
769	95087.45	114938.44	Геодезический метод	0.10	—
770	95167.01	114932.09	Геодезический метод	0.10	—
771	95166.81	114930.65	Геодезический метод	0.10	—
772	95167.43	114929.70	Геодезический метод	0.10	—
773	95168.68	114929.24	Геодезический метод	0.10	—
774	95185.65	114928.16	Геодезический метод	0.10	—
775	95185.82	114930.62	Геодезический метод	0.10	—
776	95293.07	114921.79	Геодезический метод	0.10	—
777	95327.35	114918.85	Геодезический метод	0.10	—
778	95428.54	114899.43	Геодезический метод	0.10	—
779	95544.20	114863.37	Геодезический метод	0.10	—
780	95559.11	114859.59	Геодезический метод	0.10	—
781	95590.67	114851.63	Геодезический метод	0.10	—
782	95591.67	114853.89	Геодезический метод	0.10	—
783	95593.04	114853.54	Геодезический метод	0.10	—
784	95592.77	114852.94	Геодезический метод	0.10	—
785	95594.08	114852.70	Геодезический метод	0.10	—

786	95593.55	114850.84	Геодезический метод	0.10	–
787	95595.87	114849.90	Геодезический метод	0.10	–
788	95617.79	114842.85	Геодезический метод	0.10	–
789	95618.30	114844.33	Геодезический метод	0.10	–
790	95614.94	114850.12	Геодезический метод	0.10	–
791	95629.95	114884.00	Геодезический метод	0.10	–
792	95637.83	114886.15	Геодезический метод	0.10	–
793	95638.69	114887.81	Геодезический метод	0.10	–
794	95614.82	114891.52	Геодезический метод	0.10	–
795	95613.46	114892.17	Геодезический метод	0.10	–
796	95585.83	114900.19	Геодезический метод	0.10	–
797	95490.59	114930.15	Геодезический метод	0.10	–
798	95470.54	114936.43	Геодезический метод	0.10	–
799	95442.33	114945.57	Геодезический метод	0.10	–
800	95391.40	114954.65	Геодезический метод	0.10	–
801	95329.45	114965.81	Геодезический метод	0.10	–
802	95326.84	114966.21	Геодезический метод	0.10	–
803	95273.04	114972.44	Геодезический метод	0.10	–
804	95037.14	114999.65	Геодезический метод	0.10	–
805	95021.14	115001.53	Геодезический метод	0.10	–
806	95005.61	115003.54	Геодезический метод	0.10	–
807	95003.91	115003.71	Геодезический метод	0.10	–
808	95001.89	115003.61	Геодезический метод	0.10	–
809	94976.77	115000.75	Геодезический метод	0.10	–
810	94926.69	115033.76	Геодезический метод	0.10	–
811	94849.94	115084.62	Геодезический метод	0.10	–
812	94742.02	115156.02	Геодезический метод	0.10	–
813	94621.33	115235.81	Геодезический метод	0.10	–
814	94585.07	115259.73	Геодезический метод	0.10	–
815	94564.74	115273.25	Геодезический метод	0.10	–
816	94564.28	115273.48	Геодезический метод	0.10	–
742	94543.59	115278.49	Геодезический метод	0.10	–
817	95003.03	115000.50	Геодезический метод	0.10	–
818	95001.83	115000.00	Геодезический метод	0.10	–
819	95000.00	114998.98	Геодезический метод	0.10	–
820	94998.80	114998.14	Геодезический метод	0.10	–
821	94998.19	114997.34	Геодезический метод	0.10	–
822	94997.85	114996.43	Геодезический метод	0.10	–
823	94998.58	114996.25	Геодезический метод	0.10	–
824	94997.90	114993.52	Геодезический метод	0.10	–
825	94997.41	114993.64	Геодезический метод	0.10	–
826	94988.22	114956.62	Геодезический метод	0.10	–
827	94988.76	114956.56	Геодезический метод	0.10	–
828	94988.50	114954.08	Геодезический метод	0.10	–
829	94987.71	114954.16	Геодезический метод	0.10	–
830	94987.81	114952.42	Геодезический метод	0.10	–
831	94988.22	114951.16	Геодезический метод	0.10	–
832	94989.09	114950.19	Геодезический метод	0.10	–
833	94989.64	114949.57	Геодезический метод	0.10	–
834	94990.04	114949.25	Геодезический метод	0.10	–
835	94990.83	114948.99	Геодезический метод	0.10	–
836	94998.12	114948.39	Геодезический метод	0.10	–
837	95000.65	114948.19	Геодезический метод	0.10	–
838	95178.18	114933.96	Геодезический метод	0.10	–
839	95325.41	114921.97	Геодезический метод	0.10	–
840	95433.27	114900.82	Геодезический метод	0.10	–
841	95526.76	114871.53	Геодезический метод	0.10	–
842	95592.22	114853.88	Геодезический метод	0.10	–
843	95593.75	114853.56	Геодезический метод	0.10	–
844	95594.86	114853.39	Геодезический метод	0.10	–
845	95596.19	114853.32	Геодезический метод	0.10	–
846	95599.48	114854.33	Геодезический метод	0.10	–
847	95614.24	114886.78	Геодезический метод	0.10	–
848	95614.31	114887.57	Геодезический метод	0.10	–
849	95613.34	114888.43	Геодезический метод	0.10	–
850	95612.67	114888.86	Геодезический метод	0.10	–
851	95611.33	114889.46	Геодезический метод	0.10	–
852	95442.16	114942.15	Геодезический метод	0.10	–

853	95417.15	114947.35	Геодезический метод	0.10	—
854	95336.46	114961.82	Геодезический метод	0.10	—
855	95317.27	114964.56	Геодезический метод	0.10	—
856	95004.60	115000.67	Геодезический метод	0.10	—
817	95003.03	115000.50	Геодезический метод	0.10	—
857	94930.59	114958.83	Геодезический метод	0.10	—
858	94933.27	114962.72	Геодезический метод	0.10	—
859	94771.92	115069.22	Геодезический метод	0.10	—
860	94771.61	115068.26	Геодезический метод	0.10	—
861	94770.97	115067.21	Геодезический метод	0.10	—
862	94770.35	115066.94	Геодезический метод	0.10	—
863	94769.02	115067.00	Геодезический метод	0.10	—
864	94766.20	115069.07	Геодезический метод	0.10	—
865	94756.87	115075.35	Геодезический метод	0.10	—
866	94755.66	115076.79	Геодезический метод	0.10	—
867	94755.38	115077.25	Геодезический метод	0.10	—
868	94755.23	115077.97	Геодезический метод	0.10	—
869	94755.29	115078.62	Геодезический метод	0.10	—
870	94755.90	115080.01	Геодезический метод	0.10	—
871	94721.40	115102.39	Геодезический метод	0.10	—
872	94563.97	115206.29	Геодезический метод	0.10	—
873	94543.46	115220.02	Геодезический метод	0.10	—
874	94531.98	115222.36	Геодезический метод	0.10	—
875	94531.11	115217.81	Геодезический метод	0.10	—
876	94533.93	115216.09	Геодезический метод	0.10	—
877	94539.03	115214.45	Геодезический метод	0.10	—
878	94549.37	115210.23	Геодезический метод	0.10	—
879	94555.79	115206.58	Геодезический метод	0.10	—
880	94559.50	115204.31	Геодезический метод	0.10	—
881	94604.90	115174.27	Геодезический метод	0.10	—
882	94689.98	115117.79	Геодезический метод	0.10	—
883	94747.37	115079.82	Геодезический метод	0.10	—
884	94750.45	115077.77	Геодезический метод	0.10	—
885	94751.85	115076.76	Геодезический метод	0.10	—
886	94749.52	115063.39	Геодезический метод	0.10	—
887	94767.36	115051.72	Геодезический метод	0.10	—
888	94772.34	115063.32	Геодезический метод	0.10	—
889	94905.27	114975.55	Геодезический метод	0.10	—
890	94905.65	114976.09	Геодезический метод	0.10	—
891	94908.12	114974.49	Геодезический метод	0.10	—
892	94907.76	114973.91	Геодезический метод	0.10	—
857	94930.59	114958.83	Геодезический метод	0.10	—



Режим использования территории объекта культурного наследия федерального значения «Набережные и мосты реки Фонтанки», расположенного по адресу: Санкт-Петербург, р. Фонтанки наб. – по обоим берегам р. Фонтанки, от Кутузова наб. до Подзорного канала и р. Большой Невы

1. На территории объекта культурного наследия запрещаются: строительство объектов капитального строительства и увеличение объемно-пространственных характеристик существующих на территории объекта культурного наследия объектов капитального строительства; проведение земляных, строительных, мелиоративных и иных работ, за исключением работ по сохранению объекта культурного наследия или его отдельных элементов, сохранению историко-градостроительной или природной среды объекта культурного наследия.

2. На территории объекта культурного наследия разрешается ведение хозяйственной деятельности, не противоречащей требованиям обеспечения сохранности объекта культурного наследия и позволяющей обеспечить функционирование объекта культурного наследия в современных условиях.

3. Требования к осуществлению деятельности в границах территории объекта культурного наследия и требования к содержанию использования территории объекта культурного наследия устанавливаются законодательством Российской Федерации и Санкт-Петербурга об объектах культурного наследия.

**Приложение № 6 к Акту по результатам государственной историко-культурной экспертизы** раздела документации, обосновывающего меры по обеспечению сохранности объекта культурного наследия федерального значения «Набережные со спусками», входящего в состав объекта культурного наследия федерального значения «Набережные и мосты реки Фонтанки», по адресу: Санкт-Петербург, по обоим берегам р. Фонтанки, от Дворцовой наб. и Кутузова наб. до Подзорного канала и р. Большой Невы у взморья, при проведении земляных, мелиоративных, хозяйственных работ, указанных в статье 30 Федерального закона от 25.06.2002 № 73-ФЗ «Об объектах культурного наследия (памятниках истории и культуры) народов Российской Федерации» работ по использованию лесов и иных работ: «Раздел по обеспечению сохранности объекта культурного наследия федерального значения «Набережные со спусками», входящего в состав объекта культурного наследия федерального значения «Набережные и мосты реки Фонтанки», по адресу: г. Санкт-Петербург, участок набережной реки Фонтанки «Аничков мост – мост Ломоносова», литера А, кадастровый номер 78:31:0113801:1, для швартовки плавательных средств, установки плавучего причала (в 40 м от Аничкова моста)», шифр: П-18-2024-ОС, разработанного ООО «САМСОН» в 2024 году

**Копии паспортов объектов культурного наследия федерального значения  
«Набережные и мосты реки Фонтанки» и «Набережные со спусками»  
от 12.05.2021 г.**

Утверждено  
приказом Министерства культуры  
Российской Федерации  
от 2 июля 2015 г. № 1906


Экземпляр № 2

781720831750006

Регистрационный номер объекта культурного  
наследия в едином государственном реестре  
объектов культурного наследия (памятников  
истории и культуры) народов Российской Федерации

### ПАСПОРТ ОБЪЕКТА КУЛЬТУРНОГО НАСЛЕДИЯ

Фотографическое изображение объекта культурного наследия,  
за исключением отдельных объектов археологического наследия,  
фотографическое изображение которых вносится на основании решения  
соответствующего органа охраны объектов культурного наследия



14.02.2017  
Дата съемки (число,месяц,год)

## 1. Сведения о наименовании объекта культурного наследия

Набережные и мосты реки Фонтанки

## 2. Сведения о времени возникновения или дате создания объекта культурного наследия, датах основных изменений (перестроек) данного объекта и (или) датах связанных с ним исторических событий

1766-1926 гг., 1954-1955 гг. (воссоздание), 1965 г., 1986-1987 гг. (реставрация)

## 3. Сведения о категории историко-культурного значения объекта культурного наследия

Федерального значения	Регионального значения	Местного (муниципального значения)
+		

## 4. Сведения о виде объекта культурного наследия

Памятник	Ансамбль	Достопримечательное место
	+	

## 5. Номер и дата принятия органом государственной власти решения о включении объекта культурного наследия в единый государственный реестр объектов культурного наследия (памятников истории и культуры) народов Российской Федерации

- постановление Правительства Российской Федерации "О перечне объектов исторического и культурного наследия федерального (общероссийского) значения, находящихся в г. Санкт-Петербурге" № 527 от 10.07.2001 г.

## 6. Сведения о местонахождении объекта культурного наследия (адрес объекта или при его отсутствии описание местоположения объекта)

Санкт-Петербург, р. Фонтанки наб. - по обоим берегам р. Фонтанки, от Кутузова наб. до Подзорного канала и р. Большой Невы

## 7. Сведения о границах территории объекта культурного наследия, включенного в единый государственный реестр объектов культурного наследия (памятников истории и культуры) народов Российской Федерации

- План границ территорий объектов культурного наследия федерального значения "Набережные и мосты реки Фонтанки" от 19.03.2010 г.

## 8. Описание предмета охраны объекта культурного наследия

1 Объемно-пространственное и планировочное решение: местоположение (вдоль течения реки Фонтанки, по обоим берегам, от наб. Кутузова до Подзорного кан. и р. Большой Невы), габариты, конфигурация; состав объекта: 1. Мост Аничков с четырьмя скульптурными конными группами; 2. Мост Египетский со сфинксами; 3. Мост Инженерный Второй; 4. Мост Прачечный; 5. Мост Старо-Калинкин; 6. Мост Чернышев (Мост Ломоносова); 7. Набережные со спусками. I. «Мост Аничков с четырьмя скульптурными конными группами», 1785 г., строитель-инж. Герард И.К., строитель-инж. Сухтелен П.К., 1841 г., арх. Брюллов А.П., инж. Буттац И.Ф., арх. Шинкель К.Ф., 1841-1850 гг., ск. Клодт П.К., 1907-1908 гг., инж. Бобровский С.П., инж. Кривошеин Г.Г., инж. Щусев П.В., расположенный по адресу: Санкт-Петербург, через р. Фонтанку по Невскому просп. 1 Объемно-планировочное решение: исторические габариты, местоположение и конфигурация каменного трехпролетного моста, включая опоры (береговые устои и четыре быка); четыре скульптурные конные группы на квадратных в плане постаментах; четыре полукруглые смотровые площадки. 2 Конструктивная система: береговые устои моста – местоположение, габариты, конфигурация в плане; основания опор – свайные ростверки; быки – местоположение, габариты, конфигурация (с полуциркульными завершениями, выходящими за пределы пролетов моста); своды – коробовые. 3 Архитектурно-художественное решение: опоры моста, свод, фасады облицованы блоками красного карельского гранита, обработанными в технике бучардирования; исторический рисунок каменной кладки; фасадные арки облицованы гранитом с «веерной» укладкой; со сложно профилированным карнизом по верхнему поясу; береговые устои с четырьмя полукруглыми смотровыми площадками – местоположение, габариты, конфигурация; с парапетным ограждением из трех металлических секций, соединенных глухими блоками карельского красного гранита; с трехчастным ажурным чугунным ограждением (по рис. А.П. Брюллова) в виде чередующихся композиций из: морских коньков, расположенных зеркально друг к другу, фланкирующих трезубец; русалок, расположенных зеркально друг к другу, с раковиной в руках; изображения заключены в рамки с фризом с мотивом «пояс меандра», с розетками по углам; между композициями парапетные столбики с изображением тритонов; четыре скульптурные группы «Укротители коней»; П.К. Клодт; скульптуры западного берега – 1841 г.; скульптуры восточного берега – 1849-1850 гг.; бронза, литье; скульптуры установлены на прямоугольных в плане постаментах красного карельского гранита в технике бучардирования; «Юноша, берущий коня под уздцы»\* (юго-западная скульптура) – изображен поднимающийся на дыбы конь, которого берет под уздцы правой рукой обнаженный юноша, левой – держится за попону; \*условные, не авторские названия основания скульптур в виде бронзовых плит, прямоугольных в плане, с высеченными надписями на боковых, продольных сторонах: «льпиль и отливаль баронъ петръ клоть въ 1841»; «Поверженный юноша» (юго-восточная скульптура) – изображен вздыбленный фыркающий конь, у его ног распростертая фигура обнаженного юноши, левой рукой не отпускающего уздцы коня; на боковой стороне основания высечено: «Льпиль • Отливаль Баронъ Петръ Клотъ 1850 года»; «Юноша укрощающий коня» (северо-западная скульптура) – изображен вздыбленный конь, у его ног фигура обнаженного сидящего юноши, опирается на правое колено, двумя руками тянет за уздцы коня; на боковой стороне основания высечено: «льпиль и отливаль баронъ петръ клоть въ 1841»; «Конь с идущим юношей» – изображен гарцующий конь, стоящий на задних ногах, рядом с ним идет юноша, правой рукой держит коня под уздцы, левой – держит поводья; на боковой стороне основания высечено: «льпиль и отливаль баронъ петръ клоть въ 1841»; покрытие полотна моста (пешеходная зона) и тротуар примыкающей набережной – из тротуарных блоков красного карельского гранита, рисунок укладки плит; гранитные ступени с боковыми устоями – местоположение (при входе и спуске), габариты, конфигурация; табличка (две) с названием моста на декоративной стойке – местоположение (на парапете ограждения), габариты, конфигурация; стойка – материал (металл), техника исполнения (ковка), рисунок, цвет (черный); табличка – материал (эмаль в два цвета: синий и белый); надписи – размер и первоначальный тип шрифта. II. «Мост Египетский со сфинксами», 1826 г., ск. Соколов П.П.; инж. Треттер В., инж. Христианович В.А.; 1954-1955 гг. (воссоздание), арх. Арешев П.А., арх. Васильковский В.С., инж. Демченко В.В., расположенный по адресу: Санкт-Петербург, через р. Фонтанку по Лермонтовскому пр. 1 Объемно-пространственное решение: исторические габариты, местоположение, конфигурация металлического однопролетного моста, включая опоры (береговые устои); на открылках с четырьмя скульптурами сфинксов на высоких постаментах и четырьмя обелисками-торшерами. 2 Конструктивная система: береговые устои – местоположение, габариты, конфигурация; основание мостовых опор – свайное; металлическая конструкция пролета с криволинейным нижним поясом, продольными и

поперечными балками (двухшарнирные рамы с металлическими сварными ригелями двутаврового сечения). 3 Архитектурно-художественное решение: опоры моста облицованы блоками розового гранита (рапакиви), обработанными в технике бучардирования; исторический рисунок каменной кладки; фасадные арки с литыми фризами по нижнему поясу из стилизованного стебля бамбука, перевитого шнуром и накладных пятиконечных звезд; с накладными золочеными розетками с египетскими маскаронами по внешним углам; полотно моста со стороны фасадных арок оформлено выносным профилированным карнизом на кронштейнах, декорированных розетками (расположены под парапетными столбиками ограждения); открылки моста с глухим парапетным ограждением из блоков розового гранита (рапакиви), обработанными в технике бучардирования, завершенным с обеих сторон парапетными тумбами; внешние – прямоугольные в плане; на них установлены чугунные сфинксы (скульптуры окрашены, немесы с золочением) на прямоугольных чугунных постаментах (по моделям ск. П.П. Соколова; изготовлены на заводе Берда); внутренние – квадратные в плане; на них установлены четырехгранные, трапециевидные в плане, металлические обелиски-торшеры; сборной конструкции из модулей, через один декорированных накладными золочеными розетками с изображением цветов лотоса, завершенных четырехгранными остроконечными навершиями; на профилированных плинтах, сверху к торшерам крепится ажурный кронштейн в виде извивающейся змеи и стрелы, с золоченым оперением, с шестигранным фонарем молочного стекла, верхняя крышка завершена шишкой пинии; цельное перильное ограждение моста в виде вертикальных стоек, круглых в сечении, завершенных цветами лотоса; на парапетных столбиках из связок стеблей, декорированных тремя венками из лепестков лотоса; пешеходные дорожки моста отделены от проезжей части поребриками из гранитных блоков; табличка (две) с названием моста на декоративной стойке – местоположение (на парапетных тумбах ограждения набережной), габариты, конфигурация; стойка – материал (металл), техника исполнения (ковка), рисунок, цвет (черный); табличка – материал (эмаль в два цвета: синий и белый); надписи – размер и первоначальный тип шрифта. III. «Мост Инженерный Второй», 1824-1826 гг., инж. Базин П.П., 1955 г., арх. Ротач А.Л., расположенный по адресу: Санкт-Петербург, р. Фонтанки наб. 1 Объемно-пространственное решение: исторические габариты, местоположение, конфигурация каменного однопролетного моста, включая опоры (береговые устои); с четырьмя фонарями-торшерами. 2 Конструктивная система: береговые устои – местоположение, габариты, конфигурация; основания опор – свайное; свод – коробовый. 3 Архитектурно-художественное решение: опоры моста, свод, фасады облицованы блоками розового гранита (рапакиви), обработанными в технике бучардирования; исторический рисунок каменной кладки; фасадные арки облицованы гранитом с «веерной» укладкой; со сложно профилированным карнизом по верхнему поясу; перильное ограждение моста (литые металлические звенья между опорными гранитными тумбами) – местоположение, габариты, конфигурация, рисунок звеньев (в виде вертикальных стоек из копий, с накладными геральдическими композициями в виде щита, перекрещенных секир и мечей); оформление тумб (с профилированными плинтами и навершиями); решетка ограждения фланкирована секциями глухого парапетного ограждения из блоков розового гранита; покрытие полотна моста (пешеходная зона) и тротуар примыкающей набережной – из тротуарных блоков (розовый овоидальный гранит рапакиви), рисунок укладки плит; торшеры (4) – материал (металл, золочение (деталей), местоположение (на парапете ограждения), габариты, конфигурация; оформление: в виде пучков из шести копий, соединенных профилированным перехватом, декорированным переплетающимися венками; торшеры увенчаны шестигранными фонарями матового стекла с навершием из шестигранных башенок с шариком в завершении; табличка (две) с названием моста на декоративной стойке – местоположение (на парапетных тумбах ограждения), габариты, конфигурация; стойка – материал (металл), техника исполнения (ковка), рисунок, цвет (черный); табличка – материал (эмаль в два цвета: синий и белый); надписи – размер и первоначальный тип шрифта. IV. «Мост Прачечный», 1766-1769 гг., арх. Росси И.Л., строитель Насонов Т.И., 1926 г., инж. Васильев Б.Д., расположенный по адресу: Санкт-Петербург, через р. Фонтанку, Кутузова наб. 1 Объемно-пространственное решение: исторические габариты, местоположение, конфигурация каменного трехпролетного моста, включая опоры (береговые устои и два быка). 2 Конструктивная система: береговые устои – местоположение, габариты, конфигурация; основания опор – свайное; своды – коробовые (центральный выше и больше боковых); быки – местоположение, габариты, конфигурация (трехгранные в плане, выходящие за пределы пролетов моста); над быками устроены овальные люкарны. 3 Архитектурно-художественное решение: опоры моста облицованы блоками выборгского гранита, обработанными в технике бучардирования; исторический рисунок каменной кладки; с глухим парапетным ограждением из гранитных блоков, с профилированным валиком по нижнему поясу; фасадные арки облицованы гранитными блоками, с «веерной» укладкой; с замковыми

камнями, декорированными блоком с «алмазной» гранью; люкарны – в профилированном обрамлении с замковым камнем; проемы забраны металлическими решетками простого рисунка; покрытие полотна моста (пешеходная зона) и тротуар примыкающей набережной – из тротуарных блоков (гранит), рисунок укладки плит; тротуары открылков с четырёх сторон со ступенями лестниц для перехода на уровень набережных; пешеходная зона отделена от проезжей части гранитными поребриками; при входе и сходе с моста установлены колесоотбойные гранитные тумбы; табличка (две) с названием моста на декоративной стойке – местоположение (на парапетных тумбах ограждения), габариты, конфигурация; стойка – материал (металл), техника исполнения (ковка), рисунок, цвет (черный); табличка – материал (эмаль в два цвета: синий и белый) надписи – размер и первоначальный тип шрифта. V. «Мост Старо-Калинкин», 1786-1788 гг., строитель-инж. Герард И.К., строитель-инж. Сухтелен П.К., 1892-1893 гг., арх. Рылло М.И., 1907-1908 гг., 1965 г. (реставрация), арх. Бенуа И.Н., 1986-1987 гг. (реставрация), арх. Иванов В.М., расположенный по адресу: Санкт-Петербург, через р. Фонтанку, по Старо-Петергофскому пр. 1 Объемно-пространственное решение: исторические габариты, местоположение, конфигурация каменного трехпролетного моста, включая опоры (береговые устои и два быка); с четырьмя башнями-павильонами, четырьмя треугольными смотровыми площадками в завершении быков; с четырьмя гранитными торшерами-фонарями; открылки моста с полукруглыми гранитными скамьями. 2 Конструктивная система: береговые устои – местоположение, габариты, конфигурация; основания опор – свайное; своды пролетов моста – коробовые; быки – местоположение, габариты, конфигурация (трехгранные в плане, выходящие за пределы пролетов моста, завершены трехгранными смотровыми площадками); башни-павильоны (4) – местоположение, габариты, конфигурация, конструкция (квадратные в плане башни с четырьмя сквозными прямоугольными проемами); крестовые своды – перекрытий башен павильонов. 3 Архитектурно-художественное решение: опоры моста облицованы блоками Выборгского гранита, обработанными в технике бучардирования; исторический рисунок каменной кладки; с глухим парапетным ограждением из гранитных блоков, с профилированным валиком по нижнему поясу на открылках моста и смотровых площадках; фасадные арки облицованы гранитными блоками, с «веерной» укладкой и замковыми камнями; над пролетными строениями ограждение в виде кованых металлических звеньев между опорными гранитными тумбами – местоположение, габариты, конфигурация, рисунок звеньев (овальные элементы, соединенные разорванными тягами в верхнем и нижнем поясах); башни-павильоны (4) – оформлены рубленным рустом, широким фризом из триглицфов, профилированным карнизом с большим выносом, с модульонами; увенчаны сферическими куполами, с металлическими золочеными овальными яблоками с шишкой в завершении; над проемами на башнях установлены памятные металлические доски, с золочеными буквами и цифрами, которые обозначают даты постройки моста «Н.1786.», «года.» – «О. 1788», «года.» (восстановлены в 1965 г. в ходе реставрации, под руководством И. Н. Бенуа); башни соединены металлическими цепями; металлические решетки ограждения фланкированы гранитными торшерами-фонарями (4) – на высоких постаментах, квадратных в плане, с профилированными плинтом и карнизом установлены гранитные обелиски, круглые в плане, завершённые металлической золоченой башенкой с шаром; в верхней части – «муфта», к которой крепятся тройные кронштейны с шестигранными фонарями; фонари – матового стекла, завершены металлическими золочеными деталями, нижняя – с шаром, верхняя – с башенкой; на открылках установлены гранитные скамьи на фигурных кронштейнах, полукруглые в плане; покрытие полотна моста (пешеходная зона) и тротуар примыкающей набережной – из тротуарных блоков (гранит), рисунок укладки плит; пешеходная зона отделена от проезжей части глухим парапетным ограждением с фигурным завершением в торцевых частях; при входе и сходе с моста установлены колесоотбойные гранитные тумбы; табличка (две) с названием моста на декоративной стойке – местоположение (на парапетных тумбах ограждения набережной), габариты, конфигурация; стойка – материал (металл), техника исполнения (ковка), рисунок, цвет (черный); табличка – материал (эмаль в два цвета: синий и белый); надписи – размер и первоначальный тип шрифта. VI. «Мост Чернышов (мост Ломоносова)», 1785-1787 гг., строитель-инж. Герард И.К., строитель-инж. Сухтелен П.К., 1911-1912 гг., инж. Пшеницкий А.П., 1915 г., арх. Фомин И.А., расположенный по адресу: Санкт-Петербург, через р. Фонтанку по Ломоносова ул. 1 Объемно-пространственное решение: исторические габариты, местоположение, конфигурация трехпролетного моста, включая опоры (береговые устои и два быка); с четырьмя башнями-павильонами, четырьмя треугольными смотровыми площадками в завершении быков; с четырьмя гранитными торшерами-фонарями. 2 Конструктивная система: береговые устои – местоположение, габариты, конфигурация; основания опор – свайное; своды боковых пролетов моста – коробовые; центральный пролет перекрыт металлическими балками; быки – местоположение, габариты, конфигурация (трехгранные в плане, выходящие за пределы пролетов моста,

завершены трехгранными смотровыми площадками); башни-павильоны (4) – местоположение, габариты, конфигурация, конструкция (квадратные в плане башни с четырьмя сквозными прямоугольными проемами); крестовые своды – перекрытий башен павильонов. 3

Архитектурно-художественное решение: опоры моста облицованы блоками выборгского гранита, обработанными в технике бучардирования; исторический рисунок каменной кладки; с глухим парапетным ограждением из гранитных блоков, с профилированным валиком по нижнему поясу на открылках моста и смотровых площадках; фасадные арки облицованы гранитными блоками, с «веерной» укладкой и замковыми камнями; над пролетными строениями ограждение в виде кованых металлических звеньев между опорными гранитными тумбами – местоположение, габариты, конфигурация, рисунок звеньев (овальные элементы, соединенные разорванными тягами в верхнем и нижнем поясах); башни-павильоны (4) – оформлены рубленным рустом, широким фризом из триглифов, профилированным карнизом с большим выносом, с модульонами; увенчаны сферическими куполами, с металлическими золочеными овальными яблоками с шишкой в завершении; башни соединены металлическими цепями; ограждение моста фланкировано гранитными торшерами-фонарями (4) – на высоких постаментах, квадратных в плане, установлены гранитные обелиски, круглые в плане, завершённые металлическими золочеными шарами; в верхней части – с «муфтами», декорированными фигурками морских коньков-гиппокампов из выколотной меди с золочением деталей, к которым крепятся кронштейны с шестигранными фонарями; фонари – матового стекла, сверху завершены металлической золоченой крышечкой, в верхней части с литым золоченым поясом растительного рисунка с розетками; покрытие полотна моста (пешеходная зона) и тротуар примыкающей набережной – из тротуарных блоков (гранит), рисунок укладки плит; табличка (две) с названием моста на декоративной стойке – местоположение (на парапетных тумбах ограждения набережной), габариты, конфигурация; стойка – материал (металл), техника исполнения (ковка), рисунок, цвет (черный); табличка – материал (эмаль в два цвета: синий и белый); надписи – размер и первоначальный тип шрифта. VII. «Набережные со спусками», 1780-1789 гг., строитель-инж. Баур (Бауэр) Ф.В., строитель-инж. Борисов И.Н., строитель-инж. Герард И.К., строитель-инж. Модерах К.Ф., строитель-инж. Сухтелен П.К., расположенные по адресу: Санкт-Петербург, по обоим берегам р. Фонтанки, от Дворцовой наб. и Кутузова наб. до Подзорного канала и р. Большой Невы у взморья 1 Объемно-планировочное решение: конфигурация в плане линии набережной, ориентированной по оси «юго-восток – юго-запад», от р. Невы, от наб. Кутузова и Дворцовой наб., до Подзорного канала и р. Большой Невы, ограниченная поребриками проезжей части набережной р. Фонтанки; объемно-пространственная композиция набережной; местоположение, габариты и конфигурация конных и пешеходных спусков; габариты лестниц спусков, габариты и конфигурация гранитных блоков парапета, облицовки, ограждающих тумб спусков и набережной; габариты и конфигурация настила из тротуарных блоков, мощение брусчаткой конных спусков; вертикальные отметки настила набережной и нижней площадки спуска; ландшафтное оформление: травяные газоны и рядовые посадки деревьев вдоль набережной (видовой состав, шаг посадки). 2 Конструктивная система: фундамент; стенки набережной, лестничные и конные спуски; парапетные блоки и тумбы; решетчатые ограждения; каменные тротуары, отмостки. 3 Объемно-планировочное решение: в габаритах исторических подпорных стенок (подводных и надводных) и проезжей части. 3 Архитектурно-художественное решение: набережная: горизонтальная кладка стенки из гранитных блоков (красного, розового, выборгского и ладожского гранита), с профилированным карнизом по верхнему поясу, с ограждением из парапетных тумб и металлических звеньев двух типов между ними: от р. Невы до моста Белинского, от Аничкова моста до Подзорного канала – в виде кованых металлических звеньев между опорными гранитными тумбами – местоположение, габариты, конфигурация, рисунок звеньев (овальные элементы, соединенные разорванными тягами в верхнем и нижнем поясах); от Аничкова моста до моста Белинского – с литыми металлическими звеньями в виде повторяющегося рисунка из четырехугольных остроконечных филенок с трехчастной филенкой внутри, разделенные вертикальными стойками с декором; по верхнему поясу фриз из соединенных между собой рифленых колец, по нижнему – прямоугольные перекрещенные филенки с перехватами; парапетные вертикальные тумбы, прямоугольные в плане, с профилированным плинтом и завершением в виде усеченной трапеции; металлические кованые рымы (причальные кольца) – местоположение, габариты, конфигурация; настил тротуара гранитными плитами, рисунок укладки плит; конные спуски: местоположение (у домов №№ 15, 21, 34, 43, 133, 162, 165, 166), габариты, конфигурация; с двумя симметричными проездами; с горизонтальной гранитной кладкой подпорной стенки, мощение проездов брусчаткой (диабазом); с ограждением двух видов (в виде кованых металлических звеньев между опорными гранитными тумбами – местоположение, габариты, конфигурация, рисунок звеньев (овальные элементы, соединенные разорванными тягами в



верхнем и нижнем поясах); с литыми металлическими звеньями между парапетными гранитными тумбами в виде повторяющегося рисунка из четырехугольных остроконечных филенок с трехчастной филенкой внутри, разделенные вертикальными стойками с декором; по верхнему поясу фриз из соединенных между собой рифленых колец, по нижнему – прямоугольные перекрещенные филенки с перехватами); пешеходные спуски: местоположение (около Летнего сада, у домов №№ 36, 44, 51-53, 64, 71, 102, 105, 115, 121, 130, 148, 177, около моста Египетского, у дома № 17, литера В, по Московскому пр.), габариты, конфигурация; двухвходные, с распашной лестницей, с горизонтальной гранитной кладкой подпорных и внешней стенок, с каменными ступенями лестниц; с ограждением из парапетных гранитных тумб с профилированным плинтом и навершием в виде усеченной трапеции с металлическим ограждением между ними двух видов (14 – в виде кованых металлических овальных элементов, соединенных разорванными тягами в верхнем и нижнем поясах; 1 – с литыми металлическими звеньями в виде повторяющегося рисунка из четырехугольных остроконечных филенок с трехчастной филенкой внутри, разделенные вертикальными стойками с декором; по верхнему поясу фриз из соединенных между собой рифленых колец, по нижнему – прямоугольные перекрещенные филенки с перехватами); каменный настил и ступени нижней площадки, каменный настил тротуара в обход спуска; тетива лестниц из гранитных блоков, профилированных в верхней части; пешеходный спуск: местоположение (у дома № 27), габариты, конфигурация; с горизонтальной гранитной кладкой подпорных и внешней стенок, с каменными ступенями лестницы; с ограждением из парапетных гранитных тумб с профилированным плинтом и навершием в виде усеченной трапеции с литыми металлическими звеньями между ними в виде повторяющегося рисунка из четырехугольных остроконечных филенок с трехчастной филенкой внутри, разделенные вертикальными стойками с декором; по верхнему поясу фриз из соединенных между собой рифленых колец, по нижнему – прямоугольные перекрещенные филенки с перехватами); каменный настил и ступени нижней площадки, каменный настил тротуара в обход спуска; тетива лестницы из гранитных блоков, профилированных в верхней части; береговые устои висячего Египетского моста – местоположение (около домов № 126 и № 131), габариты, конфигурация (трапеции с вогнутыми боковыми сторонами); облицованы блоками выборгского гранита, обработанными в технике бучардирования; исторический рисунок каменной кладки; каменный настил тротуаров, рисунок укладки; с ограждением из парапетных гранитных тумб с профилированным плинтом и навершием в виде усеченной трапеции, с металлическим ограждением между ними из кованых металлических овальных элементов, соединенных разорванными тягами в верхнем и нижнем поясах; лестничный переход между разноуровневым перепадом настила набережной – местоположение (около дома № 132, лит. К), габариты, конфигурация; материал ступеней (гранит); веерообразное оформление ограждения, с рисунком аналогичным ограждению набережной.

- Распоряжение КГИОП «Об утверждении предмета охраны объекта культурного наследия федерального значения «Набережные и мосты реки Фонтанки»" № 131-р от 24.03.2017 г.

9. Сведения о наличии зон охраны данного объекта культурного наследия с указанием номера и даты принятия органом государственной власти акта об утверждении указанных зон либо информация о расположении данного объекта культурного наследия в границах зон охраны иного объекта культурного наследия

- Закон Санкт-Петербурга «О границах объединенных зон охраны объектов культурного наследия, расположенных на территории Санкт-Петербурга, режимах использования земель и требованиях к градостроительным регламентам в границах указанных зон» № 820-7 от 19.01.2009 г.

Всего в паспорте листов

8

Уполномоченное должностное лицо органа охраны объектов культурного наследия

Заместитель председателя КГИОП		Аганова Г.Р.
должность	подпись 	инициалы, фамилия



12 . 05 . 2021

Дата оформления паспорта  
(число, месяц, год)

Утверждено  
приказом Министерства культуры  
Российской Федерации  
от 2 июля 2015 г. № 1906

Экземпляр № 2

781720831750016

Регистрационный номер объекта культурного  
наследия в едином государственном реестре  
объектов культурного наследия (памятников  
истории и культуры) народов Российской Федерации

### ПАСПОРТ ОБЪЕКТА КУЛЬТУРНОГО НАСЛЕДИЯ

Фотографическое изображение объекта культурного наследия,  
за исключением отдельных объектов археологического наследия,  
фотографическое изображение которых вносится на основании решения  
соответствующего органа охраны объектов культурного наследия



14.02.2017

Дата съемки (число, месяц, год)

## 1. Сведения о наименовании объекта культурного наследия

Набережные со спусками

## 2. Сведения о времени возникновения или дате создания объекта культурного наследия, датах основных изменений (перестроек) данного объекта и (или) датах связанных с ним исторических событий

1780-1789 гг.

## 3. Сведения о категории историко-культурного значения объекта культурного наследия

Федерального значения	Регионального значения	Местного (муниципального значения)
+		

## 4. Сведения о виде объекта культурного наследия

Памятник	Ансамбль	Достопримечательное место
+		

## 5. Номер и дата принятия органом государственной власти решения о включении объекта культурного наследия в единый государственный реестр объектов культурного наследия (памятников истории и культуры) народов Российской Федерации

- постановление Правительства Российской Федерации "О перечне объектов исторического и культурного наследия федерального (общероссийского) значения, находящихся в г. Санкт-Петербурге" № 527 от 10.07.2001 г.

## 6. Сведения о местонахождении объекта культурного наследия (адрес объекта или при его отсутствии описание местоположения объекта)

Санкт-Петербург, по обоим берегам р. Фонтанки, от Дворцовой наб. и Кутузова наб. до Подзорного канала и р. Большой Невы у взморья

## 7. Сведения о границах территории объекта культурного наследия, включенного в единый государственный реестр объектов культурного наследия (памятников истории и культуры) народов Российской Федерации

- План границ территорий объектов культурного наследия федерального значения "Набережные и мосты реки Фонтанки" от 19.03.2010 г.

## 8. Описание предмета охраны объекта культурного наследия

объемно-пространственное и планировочное решение: местоположение (вдоль течения реки Фонтанки, по обоим берегам, от наб. Кутузова до Подзорного кан. и р. Большой Невы), габариты, конфигурация; состав объекта: 1. Мост Аничков с четырьмя скульптурными конными группами; 2. Мост Египетский со сфинксами; 3. Мост Инженерный Второй; 4. Мост Прачечный; 5. Мост Старо-Калинкин; 6. Мост Чернышов (мост Ломоносова); 7. Набережные со спусками. I. «Мост Аничков с четырьмя скульптурными конными группами», 1785 г., строитель-инж. Герард И.К., строитель-инж. Сухтелен П.К., 1841 г., арх. Брюллов А.П., инж. Буттац И.Ф., арх. Шинкель К.Ф., 1841-1850 гг., ск. Клодт П.К., 1907-1908 гг., инж. Бобровский С.П., инж. Кривошеин Г.Г., инж. Щусев П.В., расположенный по адресу: Санкт-Петербург, через р. Фонтанку по Невскому просп. 1. Объемно-планировочные решения: исторические габариты, местоположение и конфигурация каменного трехпролетного моста, включая опоры (береговые устои и четыре быка); четыре скульптурные конные группы на квадратных в плане постаментах; четыре полукруглые смотровые площадки. 2 Конструктивная система: береговые ростверки; быки – местоположение, габариты, конфигурация (с полуциркульными завершениями, выходящими за пределы пролетов моста); своды – коробовые. 3 Архитектурно-художественное решение: опоры моста, свод, фасады облицованы блоками красного карельского гранита, обработанными в технике бучардирования; исторический рисунок каменной кладки; фасадные арки облицованы гранитом с «вверной» укладкой; со сложно профилированным карнизом по верхнему поясу; береговые устои с четырьмя полукруглыми смотровыми площадками – местоположение, габариты, конфигурация; с парапетным ограждением из трех металлических секций, соединенных глухими блоками карельского красного гранита; с трехчастным ажурным чугунным ограждением (по рис. А.П. Брюллова) в виде чередующихся композиций из: морских коньков, расположенных зеркально друг к другу, фланкирующих трезубец; русалок, расположенных зеркально друг к другу, с раковиной в руках; изображения заключены в рамки с фризом с мотивом «пояс меандра», с розетками по углам; между композициями парапетные столбики с изображением тритонов; четыре скульптурные группы «Укротители коней»; П.К. Клодт; скульптуры западного берега – 1841 г.; скульптуры восточного берега – 1849-1850 гг.; бронза, литье; скульптуры установлены на прямоугольных в плане постаментах красного карельского гранита в технике бучардирования; «Юноша, берущий коня под уздцы»\* (юго-западная скульптура) – изображен поднимающийся на дыбы конь, которого берет под уздцы правой рукой обнаженный юноша, левой – держится за попону; \*условные, не авторские названия основания скульптур в виде бронзовых плит, прямоугольных в плане, с высеченными надписями на боковых, продольных сторонах: «Льпиль и отливаль баронъ петръ клоть въ 1841»; «Поверженный юноша» (юго-восточная скульптура) – изображен вздыбленный фыркающий конь, у его ног распростертая фигура обнаженного юноши, левой рукой не отпускающего уздцы коня; на боковой стороне основания высечено: «Льпиль • Отливаль Баронъ Петръ Клотъ 1850 года»; «Юноша укрощающий коня» (северо-западная скульптура) – изображен вздыбленный конь, у его ног фигура обнаженного сидящего юноши, опирается на правое колено, двумя руками тянет за уздцы коня; на боковой стороне основания высечено: «Льпиль и отливаль баронъ петръ клоть въ 1841»; «Конь с идущим юношей» – изображен гарцующий конь, стоящий на задних ногах, рядом с ним идет юноша, правой рукой держит коня под уздцы, левой – держит поводья; на боковой стороне основания высечено: «Льпиль и отливаль баронъ петръ клоть въ 1841»; покрытие полотна моста (пешеходная зона) и тротуар примыкающей набережной – из тротуарных блоков красного карельского гранита, рисунок укладки плит; гранитные ступени с боковыми устоями – местоположение (при входе и спуске), габариты, конфигурация; табличка (две) с названием моста на декоративной стойке – местоположение (на парапете ограждения), габариты, конфигурация; стойка – материал (металл), техника исполнения (ковка), рисунок, цвет (черный); табличка – материал (эмаль в два цвета: синий и белый); надписи – размер и первоначальный тип шрифта. II. «Мост Египетский со сфинксами», 1826 г., ск. Соколов П.П.; инж. Треттер В., инж. Христианович В.А.; 1954-1955 гг. (воссоздание), арх. Арешев П.А., арх. Васильковский В.С., инж. Демченко В.В., расположенный по адресу: Санкт-Петербург, через р. Фонтанку по Лермонтовскому пр. 1 Объемно-пространственное решение: исторические габариты, местоположение, конфигурация металлического однопролетного моста, включая опоры (береговые устои); на открылках с четырьмя скульптурами сфинксов на высоких постаментах и четырьмя обелисками-торшерами. 2 Конструктивная система: береговые устои – местоположение, габариты, конфигурация; основание мостовых опор – свайное; металлическая конструкция пролета с криволинейным нижним поясом, продольными и

поперечными балками (двухшарнирные рамы с металлическими сварными ригелями двутаврового сечения). 3 Архитектурно-художественное решение: опоры моста облицованы блоками розового гранита (рапакиви), обработанными в технике бучардирования; исторический рисунок каменной кладки; фасадные арки с литыми фризами по нижнему поясу из стилизованного стебля бамбука, перевитого шнуром и накладных пятиконечных звезд; с накладными золочеными розетками с египетскими маскаронами по внешним углам; полотно моста со стороны фасадных арок оформлено выносным профилированным карнизом на кронштейнах, декорированных розетками (расположены под парапетными столбиками ограждения); открьлки моста с глухим парапетным ограждением из блоков розового гранита (рапакиви), обработанными в технике бучардирования, завершенным с обеих сторон парапетными тумбами; внешние – прямоугольные в плане; на них установлены чугунные сфинксы (скульптуры окрашены, немесы с золочением) на прямоугольных чугунных постаментах (по моделям ск. П.П. Соколова; изготовлены на заводе Берда); внутренние – квадратные в плане; на них установлены четырехгранные, трапециевидные в плане, металлическиеobelisks-торшеры; сборной конструкции из модулей, через один декорированных накладными золочеными розетками с изображением цветов лотоса, завершенных четырехгранными остроконечными навершиями; на профилированных плинтах; сверху к торшерам крепится ажурный кронштейн в виде извивающейся змеи и стрелы, с золоченым оперением, с шестигранным фонарем молочного стекла, верхняя крышка завершена шишкой пинии; цельное перильное ограждение моста в виде вертикальных стоек, круглых в сечении, завершенных цветами лотоса; на парапетных столбиках из связок стеблей, декорированных тремя венками из лепестков лотоса; пешеходные дорожки моста отделены от проезжей части поребриками из гранитных блоков; табличка (две) с названием моста на декоративной стойке – местоположение (на парапетных тумбах ограждения набережной), габариты, конфигурация; стойка – материал (металл), техника исполнения (ковка), рисунок, цвет (черный); табличка – материал (эмаль в два цвета: синий и белый); надписи – размер и первоначальный тип шрифта. III. «Мост Инженерный Второй», 1824-1826 гг., инж. Базин П.П., 1955 г., арх. Ротач А.Л., расположенный по адресу: Санкт-Петербург, р. Фонтанки наб. 1 Объемно-пространственное решение: исторические габариты, местоположение, конфигурация каменного однопролетного моста, включая опоры (береговые устои); с четырьмя фонарями-торшерами. 2 Конструктивная система: береговые устои – местоположение, габариты, конфигурация; основания опор – свайное; свод – коробовый. 3 Архитектурно-художественное решение: опоры моста, свод, фасады облицованы блоками розового гранита (рапакиви), обработанными в технике бучардирования; исторический рисунок каменной кладки; фасадные арки облицованы гранитом с «веерной» укладкой; со сложно профилированным карнизом по верхнему поясу; перильное ограждение моста (литые металлические звенья между опорными гранитными тумбами) – местоположение, габариты, конфигурация, рисунок звеньев (в виде вертикальных стоек из копий, с накладными геральдическими композициями в виде щита, перекрещенных секир и мечей); оформление тумб (с профилированными плинтами и навершиями); решетка ограждения фланкирована секциями глухого парапетного ограждения из блоков розового гранита; покрытие полотна моста (пешеходная зона) и тротуар примыкающей набережной – из тротуарных блоков (розовый овоидальный гранит рапакиви), рисунок укладки плит; торшеры (4) – материал (металл, золочение (деталей), местоположение (на парапете ограждения), габариты, конфигурация; оформление: в виде пучков из шести копий, соединенных профилированным перехватом, декорированным переплетающимися венками; торшеры увенчаны шестигранными фонарями матового стекла с навершием из шестигранных башенок с шариком в завершении; табличка (две) с названием моста на декоративной стойке – местоположение (на парапетных тумбах ограждения), габариты, конфигурация; стойка – материал (металл), техника исполнения (ковка), рисунок, цвет (черный); табличка – материал (эмаль в два цвета: синий и белый); надписи – размер и первоначальный тип шрифта. IV. «Мост Прачечный», 1766-1769 гг., арх. Росси И.Л., строитель Насонов Т.И., 1926 г., инж. Васильев Б.Д., расположенный по адресу: Санкт-Петербург, через р. Фонтанку, Кутузова наб. 1 Объемно-пространственное решение: исторические габариты, местоположение, конфигурация каменного трехпролетного моста, включая опоры (береговые устои и два быка). 2 Конструктивная система: береговые устои – местоположение, габариты, конфигурация; основания опор – свайное; своды – коробовые (центральный выше и больше боковых); быки – местоположение, габариты, конфигурация (трехгранные в плане, выходящие за пределы пролетов моста); над быками устроены овальные люкарны. 3 Архитектурно-художественное решение: опоры моста облицованы блоками Выборгского гранита, обработанными в технике бучардирования; исторический рисунок каменной кладки; с глухим парапетным ограждением из гранитных блоков, с профилированным валиком по нижнему поясу; фасадные арки облицованы гранитными блоками, с «веерной» укладкой; с замковыми

камнями, декорированными блоком с «алмазной» гранью; люкарны – в профилированном обрамлении с замковым камнем; проемы забраны металлическими решетками простого рисунка; покрытие полотна моста (пешеходная зона) и тротуар примыкающей набережной – из тротуарных блоков (гранит), рисунок укладки плит; тротуары открылков с четырёх сторон со ступенями лестниц для перехода на уровень набережных; пешеходная зона отделена от проезжей части гранитными поребриками; при входе и сходе с моста установлены колесоотбойные гранитные тумбы; табличка (две) с названием моста на декоративной стойке – местоположение (на парапетных тумбах ограждения), габариты, конфигурация; стойка – материал (металл), техника исполнения (ковка), рисунок, цвет (черный); табличка – материал (эмаль в два цвета: синий и белый) надписи – размер и первоначальный тип шрифта. V. «Мост Старо-Калинкин», 1786-1788 гг., строитель-инж. Герард И.К., строитель-инж. Сухтелен П.К., 1892-1893 гг., арх. Рылло М.И., 1907-1908 гг., 1965 г. (реставрация), арх. Бенуа И.Н., 1986-1987 гг. (реставрация), арх. Иванов В.М., расположенный по адресу: Санкт-Петербург, через р. Фонтанку, по Старо-Петергофскому пр. 1 Объемно-пространственное решение: исторические габариты, местоположение, конфигурация каменного трехпролетного моста, включая опоры (береговые устои и два быка); с четырьмя башнями-павильонами, четырьмя треугольными смотровыми площадками в завершении быков; с четырьмя гранитными торшерами-фонарями; открылки моста с полукруглыми гранитными скамьями. 2 Конструктивная система: береговые устои – местоположение, габариты, конфигурация; основания опор – свайное; своды пролетов моста – коробовые; быки – местоположение, габариты, конфигурация (трехгранные в плане, выходящие за пределы пролетов моста, завершены трехгранными смотровыми площадками); башни-павильоны (4) – местоположение, габариты, конфигурация, конструкция (квадратные в плане башни с четырьмя сквозными прямоугольными проемами); крестовые своды – перекрытий башен павильонов. 3 Архитектурно-художественное решение: опоры моста облицованы блоками Выборгского гранита, обработанными в технике бучардирования; исторический рисунок каменной кладки; с глухим парапетным ограждением из гранитных блоков, с профилированным валиком по нижнему поясу на открылках моста и смотровых площадках; фасадные арки облицованы гранитными блоками, с «веерной» укладкой и замковыми камнями; над пролетными строениями ограждение в виде кованых металлических звеньев между опорными гранитными тумбами – местоположение, габариты, конфигурация, рисунок звеньев (овальные элементы, соединенные разорванными тягами в верхнем и нижнем поясах); башни-павильоны (4) – оформлены рубленным рустом, широким фризом из триглифов, профилированным карнизом с большим выносом, с модульонами; увенчаны сферическими куполами, с металлическими золочеными овальными яблоками с шишкой в завершении; над проемами на башнях установлены памятные металлические доски, с золочеными буквами и цифрами, которые обозначают даты постройки моста «Н.1786.», «года.» – «О. 1788», «года.» (восстановлены в 1965 г. в ходе реставрации, под руководством И. Н. Бенуа); башни соединены металлическими цепями; металлические решетки ограждения фланкированы гранитными торшерами-фонарями (4) – на высоких постаментах, квадратных в плане, с профилированными плинтом и карнизом установлены гранитные обелиски, круглые в плане, завершены металлической золоченой башенкой с шаром; в верхней части – «муфта», к которой крепятся тройные кронштейны с шестигранными фонарями; фонари – матового стекла, завершены металлическими золочеными деталями, нижняя – с шаром, верхняя – с башенкой; на открылках установлены гранитные скамьи на фигурных кронштейнах, полукруглые в плане; покрытие полотна моста (пешеходная зона) и тротуар примыкающей набережной – из тротуарных блоков (гранит), рисунок укладки плит; пешеходная зона отделена от проезжей части глухим парапетным ограждением с фигурным завершением в торцевых частях; при входе и сходе с моста установлены колесоотбойные гранитные тумбы; табличка (две) с названием моста на декоративной стойке – местоположение (на парапетных тумбах ограждения набережной), габариты, конфигурация; стойка – материал (металл), техника исполнения (ковка), рисунок, цвет (черный); табличка – материал (эмаль в два цвета: синий и белый); надписи – размер и первоначальный тип шрифта. VI. «Мост Чернышов (мост Ломоносова)», 1785-1787 гг., строитель-инж. Герард И.К., строитель-инж. Сухтелен П.К., 1911-1912 гг., инж. Пшеницкий А.П., 1915 г., арх. Фомин И.А., расположенный по адресу: Санкт-Петербург, через р. Фонтанку по Ломоносова ул. 1 Объемно-пространственное решение: исторические габариты, местоположение, конфигурация трехпролетного моста, включая опоры (береговые устои и два быка); с четырьмя башнями-павильонами, четырьмя треугольными смотровыми площадками в завершении быков; с четырьмя гранитными торшерами-фонарями. 2 Конструктивная система: береговые устои – местоположение, габариты, конфигурация; основания опор – свайное; своды боковых пролетов моста – коробовые; центральный пролет перекрыт металлическими балками; быки – местоположение, габариты, конфигурация (трехгранные в плане, выходящие за пределы пролетов моста,

завершены трехгранными смотровыми площадками); башни-павильоны (4) – местоположение, габариты, конфигурация, конструкция (квадратные в плане башни с четырьмя сквозными прямоугольными проемами); крестовые своды – перекрытий башен павильонов. 3

Архитектурно-художественное решение: опоры моста облицованы блоками Выборгского гранита, обработанными в технике бучардирования; исторический рисунок каменной кладки; с глухим парапетным ограждением из гранитных блоков, с профилированным валиком по нижнему поясу на открылках моста и смотровых площадках; фасадные арки облицованы гранитными блоками, с «веерной» укладкой и замковыми камнями; над пролетными строениями ограждение в виде кованых металлических звеньев между опорными гранитными тумбами – местоположение, габариты, конфигурация, рисунок звеньев (овальные элементы, соединенные разорванными тягами в верхнем и нижнем поясах); башни-павильоны (4) – оформлены рубленным рустом, широким фризом из триглифов, профилированным карнизом с большим выносом, с модульонами; увенчаны сферическими куполами, с металлическими золочеными овальными яблоками с шишкой в завершении; башни соединены металлическими цепями; ограждение моста фланкировано гранитными торшерами-фонарями (4) – на высоких постаментах, квадратных в плане, установлены гранитные обелиски, круглые в плане, завершенные металлическими золочеными шарами; в верхней части – с «муфтами», декорированными фигурками морских коньков-гиппокампов из выколотной меди с золочением деталей, к которым крепятся кронштейны с шестигранными фонарями; фонари – матового стекла, сверху завершены металлической золоченой крышечкой, в верхней части с литым золоченым поясом растительного рисунка с розетками; покрытие полотна моста (пешеходная зона) и тротуар примыкающей набережной – из тротуарных блоков (гранит), рисунок укладки плит; табличка (две) с названием моста на декоративной стойке – местоположение (на парапетных тумбах ограждения набережной), габариты, конфигурация; стойка – материал (металл), техника исполнения (ковка), рисунок, цвет (черный); табличка – материал (эмаль в два цвета: синий и белый); надписи – размер и первоначальный тип шрифта. VII. «Набережные со спусками», 1780-1789 гг., строитель-инж. Баур (Бауэр) Ф.В., строитель-инж. Борисов И.Н., строитель-инж. Герард И.К., строитель-инж. Модерах К.Ф., строитель-инж. Сухтелен П.К., расположенные по адресу: Санкт-Петербург, по обоим берегам р. Фонтанки, от Дворцовой наб. и Кутузова наб. до Подзорного канала и р. Большой Невы у взморья 1

Объемно-планировочное решение: конфигурация в плане линии набережной, ориентированной по оси «юго-восток – юго-запад», от р. Невы, от наб. Кутузова и Дворцовой наб., до Подзорного канала и р. Большой Невы, ограниченная поребриками проезжей части набережной р. Фонтанки; объемно-пространственная композиция набережной; местоположение, габариты и конфигурация конных и пешеходных спусков; габариты лестниц спусков, габариты и конфигурация гранитных блоков парапета, облицовки, ограждающих тумб спусков и набережной; габариты и конфигурация настила из тротуарных блоков, мощение брусчаткой конных спусков; вертикальные отметки настила набережной и нижней площадки спуска; ландшафтное оформление: травяные газоны и рядовые посадки деревьев вдоль набережной (видовой состав, шаг посадки). 2

Конструктивная система: фундамент; стенки набережной, лестничные и конные спуски; парапетные блоки и тумбы; решетчатые ограждения; каменные тротуары, отмостки. 3

Объемно-планировочное решение: в габаритах исторических подпорных стенок (подводных и надводных) и проезжей части. 3

Архитектурно-художественное решение: набережная: горизонтальная кладка стенки из гранитных блоков (красного, розового, Выборгского и ладожского гранита), с профилированным карнизом по верхнему поясу, с ограждением из парапетных тумб и металлических звеньев двух типов между ними: от р. Невы до моста Белинского, от Аничкова моста до Подзорного канала – в виде кованых металлических звеньев между опорными гранитными тумбами – местоположение, габариты, конфигурация, рисунок звеньев (овальные элементы, соединенные разорванными тягами в верхнем и нижнем поясах); от Аничкова моста до моста Белинского – с литыми металлическими звеньями в виде повторяющегося рисунка из четырехугольных остроугольных филенок с трехчастной филенкой внутри, разделенные вертикальными стойками с декором; по верхнему поясу фриз из соединенных между собой рифленых колец, по нижнему – прямоугольные перекрещенные филенки с перехватами; парапетные вертикальные тумбы, прямоугольные в плане, с профилированным плинтом и завершением в виде усеченной трапеции; металлические кованые рымы (причалные кольца) – местоположение, габариты, конфигурация; настил тротуара гранитными плитами, рисунок укладки плит; конные спуски: местоположение (у домов №№ 15, 21, 34, 43, 133, 162, 165, 166), габариты, конфигурация; с двумя симметричными проездами; с горизонтальной гранитной кладкой подпорной стенки, мощение проездов брусчаткой (диабазом); с ограждением двух видов (в виде кованых металлических звеньев между опорными гранитными тумбами – местоположение, габариты, конфигурация, рисунок звеньев (овальные элементы, соединенные разорванными тягами в



верхнем и нижнем поясах); с литыми металлическими звеньями между парапетными гранитными тумбами в виде повторяющегося рисунка из четырехугольных остrokонечных филенок с трехчастной филенкой внутри, разделенные вертикальными стойками с декором; по верхнему поясу фриз из соединенных между собой рифленых колец, по нижнему – прямоугольные перекрещенные филенки с перехватами); пешеходные спуски: местоположение (около Летнего сада, у домов №№ 36, 44, 51-53, 64, 71, 102, 105, 115, 121, 130, 148, 177, около моста Египетского, у дома № 17, литера В, по Московскому пр.), габариты, конфигурация; двухвходные, с распашной лестницей, с горизонтальной гранитной кладкой подпорных и внешней стенок, с каменными ступенями лестниц; с ограждением из парапетных гранитных тумб с профилированным плинтосом и навершием в виде усеченной трапеции с металлическим ограждением между ними двух видов (14 – в виде кованных металлических овальных элементов, соединенных разорванными тягами в верхнем и нижнем поясах; 1 – с литыми металлическими звеньями в виде повторяющегося рисунка из четырехугольных остrokонечных филенок с трехчастной филенкой внутри, разделенные вертикальными стойками с декором; по верхнему поясу фриз из соединенных между собой рифленых колец, по нижнему – прямоугольные перекрещенные филенки с перехватами); каменный настил и ступени нижней площадки, каменный настил тротуара в обход спуска; тетива лестниц из гранитных блоков, профилированных в верхней части; пешеходный спуск: местоположение (у дома № 27), габариты, конфигурация; с горизонтальной гранитной кладкой подпорных и внешней стенок, с каменными ступенями лестницы; с ограждением из парапетных гранитных тумб с профилированным плинтосом и навершием в виде усеченной трапеции с литыми металлическими звеньями между ними в виде повторяющегося рисунка из четырехугольных остrokонечных филенок с трехчастной филенкой внутри, разделенные вертикальными стойками с декором; по верхнему поясу фриз из соединенных между собой рифленых колец, по нижнему – прямоугольные перекрещенные филенки с перехватами); каменный настил и ступени нижней площадки, каменный настил тротуара в обход спуска; тетива лестницы из гранитных блоков, профилированных в верхней части; береговые устои висячего Египетского моста – местоположение (около домов № 126 и № 131), габариты, конфигурация (трапеции с вогнутыми боковыми сторонами); облицованы блоками Выборгского гранита, обработанными в технике бучардирования; исторический рисунок каменной кладки; каменный настил тротуаров, рисунок укладки; с ограждением из парапетных гранитных тумб с профилированным плинтосом и навершием в виде усеченной трапеции, с металлическим ограждением между ними из кованных металлических овальных элементов, соединенных разорванными тягами в верхнем и нижнем поясах; лестничный переход между разноуровневым перепадом настила набережной – местоположение (около дома № 132, лит. К), габариты, конфигурация; материал ступеней (гранит); веерообразное оформление ограждения, с рисунком аналогичным ограждению набережной.

- Распоряжение Комитета по государственному контролю, использованию и охране памятников истории и культуры «Об утверждении предмета охраны объекта культурного наследия федерального значения «Набережные и мосты реки Фонтанки» № 131-р от 24.03.2017 г.

9. Сведения о наличии зон охраны данного объекта культурного наследия с указанием номера и даты принятия органом государственной власти акта об утверждении указанных зон либо информация о расположении данного объекта культурного наследия в границах зон охраны иного объекта культурного наследия

- Закон Санкт-Петербурга «О границах объединенных зон охраны объектов культурного наследия, расположенных на территории Санкт-Петербурга, режимах использования земель и требованиях к градостроительным регламентам в границах указанных зон» № 820-7 от 19.01.2009 г.

Всего в паспорте листов

8

Уполномоченное должностное лицо органа охраны объектов культурного наследия

Заместитель председателя КГИОП		Аганова Г.Р.
должность	подпись	инициалы, фамилия



20 . 04 . 2021

Дата оформления паспорта  
(число, месяц, год)

**Приложение № 7 к Акту по результатам государственной историко-культурной экспертизы** раздела документации, обосновывающего меры по обеспечению сохранности объекта культурного наследия федерального значения «Набережные со спусками», входящего в состав объекта культурного наследия федерального значения «Набережные и мосты реки Фонтанки», по адресу: Санкт-Петербург, по обоим берегам р. Фонтанки, от Дворцовой наб. и Кутузова наб. до Подзорного канала и р. Большой Невы у взморья, при проведении земляных, мелиоративных, хозяйственных работ, указанных в статье 30 Федерального закона от 25.06.2002 № 73-ФЗ «Об объектах культурного наследия (памятниках истории и культуры) народов Российской Федерации» работ по использованию лесов и иных работ: «Раздел по обеспечению сохранности объекта культурного наследия федерального значения «Набережные со спусками», входящего в состав объекта культурного наследия федерального значения «Набережные и мосты реки Фонтанки», по адресу: г. Санкт-Петербург, участок набережной реки Фонтанки «Аничков мост – мост Ломоносова», литера А, кадастровый номер 78:31:0113801:1, для швартовки плавательных средств, установки плавучего причала (в 40 м от Аничкова моста)», шифр: П-18-2024-ОС, разработанного ООО «САМСОН» в 2024 году

**Выписка из Единого государственного реестра недвижимости от 03.05.2024  
№ б/н, копия договора аренды сооружения – набережной от 19.04.2024  
№ 03/НА-М239**

Управление Федеральной службы государственной регистрации, кадастра и картографии по Санкт-Петербургу  
полное наименование органа регистрации прав

Выписка из Единого государственного реестра недвижимости об основных характеристиках и зарегистрированных правах на объект недвижимости

Сведения об основных характеристиках объекта недвижимости

В Единый государственный реестр недвижимости внесены следующие сведения:

Раздел 1 Лист 1

<b>Сооружение</b>			
вид объекта недвижимости			
Лист № 1 раздела 1	Всего листов раздела 1: 1	Всего разделов: 3	Всего листов выписки: 6
03.05.2024г.		78:31:0113801:1	
Кадастровый номер:		78:31:0113801	
Номер кадастрового квартала:		78:31:0113801	
Дата присвоения кадастрового номера:		09.01.2013	
Ранее присвоенный государственный учетный номер:		Инвентарный номер б/н; Кадастровый номер 78:31:1138А:0:1	
Местоположение:		г. Санкт-Петербург, участок набережной реки Фонтанки "Аничков мост - мост Ломоносова", литера А	
Основная характеристика (для сооружения):	тип	значение	единица измерения
	площадь	2981.9	в квадратных метрах
	площадь застройки	2981.9	в квадратных метрах
Назначение:	Иное сооружение (Набережная)		
Наименование:	Набережная реки Фонтанки		
Количество этажей, в том числе подземных этажей:	2, в том числе подземных 1		
Год ввода в эксплуатацию по завершении строительства:	данные отсутствуют		
Год завершения строительства:	1780		
Кадастровая стоимость, руб.:	395144275.19		
Кадастровые номера иных объектов недвижимости, в пределах которых расположен объект недвижимости:	данные отсутствуют		
Кадастровые номера помещений, машино-мест, расположенных в здании или сооружении:	данные отсутствуют		
Виды разрешенного использования:	данные отсутствуют		
Статус записи об объекте недвижимости:	Сведения об объекте недвижимости имеют статус "актуальные, ранее учтенные"		
Особые отметки:	Сведения, необходимые для заполнения раздела: 5 - План расположения помещения, машино-места на этаже (плане этажа), отсутствуют.		
Получатель выписки:	Гусева Татьяна Викторовна (представитель правообладателя), Правообладатель: от имени заявителя Общество с ограниченной ответственностью "Самсон", 7816125208		

ВЕДУЩИЙ СПЕЦИАЛИСТ ПО  
ДОКУМЕНТООБОРОТУ  
СЕКТОРА МЕЖСЕКТОРНОГО  
РАЙОНА СПБ УЛ. СЕДОВА, 169  
ЛНТ.А Филиппова Наталья  
Федорова 03.05.2024 10:30



ДОКУМЕНТ ПОДПИСАН ЭЛЕКТРОННОЙ ПОДПИСЬЮ	инициалы, фамилия
Сертификат: 00BB056B7401CB38D2B3576ACDC8425108 Владелец: ФЕДЕРАЛЬНАЯ СЛУЖБА ГОСУДАРСТВЕННОЙ РЕГИСТРАЦИИ, КАДАСТРА И КАРТОГРАФИИ Действителен: с 27.06.2023 по 19.09.2024	

Выписка из Единого государственного реестра недвижимости об основных характеристиках и зарегистрированных правах на объект недвижимости  
Сведения о зарегистрированных правах

Сооружение			
вид объекта недвижимости			
Лист № 1 раздела 2	Всего листов раздела 2: 4	Всего разделов: 3	Всего листов выписки: 6
03.05.2024г.			
Кадастровый номер:		78:31:0113801:1	

1	Правообладатель (правообладатели):	1.1	Санкт-Петербургское государственное бюджетное учреждение "Мостотрест", ИНН: 7806215195, ОГРН: 1157847455402
	Сведения о возможности предоставления третьим лицам персональных данных физического лица:	1.1.1	данные отсутствуют
2	Вид, номер, дата и время государственной регистрации права:	2.1	Оперативное управление 78:31:0113801:1-78/042/2017-5 16.06.2017 14:01:47
4	Сведения об осуществлении государственной регистрации сделки, права, ограничения права без необходимого в силу закона согласия третьего лица, органа:	4.1	данные отсутствуют
5	Сведения об осуществлении государственной регистрации сделки:		
	5.1 вид:		Договор аренды (субаренды)
	основание государственной регистрации:		Договор аренды сооружения - набережной, № 03/НА-М235, выдан 19.04.2024
	дата государственной регистрации:		03.05.2024 10:06:16
	номер государственной регистрации:		78:31:0113801:1-78/011/2024-68
	предмет сделки:		Образуемая часть сооружения расположена в 40 м от Аничкова моста, протяженностью 23.0 м, площадью 40.0 кв.м,
	сведения об осуществлении государственной регистрации сделки, права, ограничения права без необходимого в силу закона согласия третьего лица, органа:		данные отсутствуют
6	Ограничение прав и обременение объекта недвижимости:		
	6.1 вид:		Аренда
	дата государственной регистрации:		03.05.2024 10:06:16
	номер государственной регистрации:		78:31:0113801:1-78/011/2024-67
	срок, на который установлены ограничение прав и обременение объекта недвижимости:		Срок действия с 03.05.2024 по 18.04.2027

полное наименование должности	ДОКУМЕНТ ПОДПИСАН ЭЛЕКТРОННОЙ ПОДПИСЬЮ	инициалы, фамилия
-------------------------------	---	-------------------

ВЕДУЩИЙ СПЕЦИАЛИСТ  
ДОКУМЕНТООБОРОТУ  
СЕКТОРА ОБЩЕСТВЕННЫХ  
РАЙОНА СПБ УЛ. СЕДОВА 169  
ЛИТ.А ФИЛИТОВА НАТАЛЬЯ  
ФЕДОРОВНА 03.05.2024 10:30

Сертификат: 00BB056B7401CB38D2B3576ACDC8425108  
Владелец: ФЕДЕРАЛЬНАЯ СЛУЖБА ГОСУДАРСТВЕННОЙ  
РЕГИСТРАЦИИ, КАДАСТРА И КАРТОГРАФИИ  
Действителен: с 27.06.2023 по 19.09.2024


Сооружение			
вид объекта недвижимости			
Лист № 2 раздела 2	Всего листов раздела 2: 4	Всего разделов: 3	Всего листов выписки: 6
03.05.2024г.			
Кадастровый номер:		78:31:0113801:1	
лицо, в пользу которого установлены ограничение прав и обременение объекта недвижимости:	Общество с ограниченной ответственностью "Самсон", ИНН: 7816125208, ОГРН: 1037835009178		
сведения о возможности предоставления третьим лицам персональных данных физического лица	данные отсутствуют		
основание государственной регистрации:	Договор аренды сооружения - набережной, № 03/НА-М235, выдан 19.04.2024, дата государственной регистрации: 03.05.2024, номер государственной регистрации: 78:31:0113801:1-78/011/2024-68		
сведения об осуществлении государственной регистрации сделки, права, ограничения права без необходимого в силу закона согласия третьего лица, органа:	данные отсутствуют		
сведения об управляющем залоге и о договоре управления залогом, если такой договор заключен для управления ипотекой:	данные отсутствуют		
сведения о депозитарии, который осуществляет хранение обездвиженной документарной закладной или электронной закладной:			
сведения о внесении изменений или дополнений в регистрационную запись об ипотеке:			
1	Правообладатель (правообладатели):	1.2	Санкт-Петербург
	Сведения о возможности предоставления третьим лицам персональных данных физического лица:	1.2.1	данные отсутствуют
2	Вид, номер, дата и время государственной регистрации права:	2.2	Собственность 78-78-01/0120/2010-225 25.03.2010 00:00:00
4	Сведения об осуществлении государственной регистрации сделки, права, ограничения права без необходимого в силу закона согласия третьего лица, органа:	4.2	данные отсутствуют
5	Сведения об осуществлении государственной регистрации сделки:		

ФИЛИАЛ ФЕДЕРАЛЬНОГО АГЕНТСТВА ПО ТЕХНИЧЕСКОМУ РЕГУЛИРОВАНИЮ И МЕТРОЛОГИИ ПО САНКТ-ПЕТЕРБУРГУ ПОДРАЗДЕЛЕНИЕ РЕГИСТРАЦИИ, КАДАСТРА И КАРТОГРАФИИ ПО САНКТ-ПЕТЕРБУРГУ АДРЕС: САНКТ-ПЕТЕРБУРГ, НЕВСКИЙ РАЙОН, УЛ. СЕДОВА, Д. 169 ФИЛИПОВА НАТАША АЛЕКСАНДРОВНА ФЕДОРОВА 03.05.2024 10:38	ДОКУМЕНТ ПОДПИСАН ЭЛЕКТРОННОЙ ПОДПИСЬЮ Сертификат: 00BB056B7401CB38D2B3576ACDC8425108 Владелец: ФЕДЕРАЛЬНАЯ СЛУЖБА ГОСУДАРСТВЕННОЙ РЕГИСТРАЦИИ, КАДАСТРА И КАРТОГРАФИИ Действителен: с 27.06.2023 по 19.09.2024	инициалы, фамилия
	полное наименование должности	

Сооружение	
вид объекта недвижимости	
Лист № 3 раздела 2	Всего листов раздела 2: 4
03.05.2024г.	Всего разделов: 3
Кадастровый номер:	78:31:0113801:1
5.1	<p>вид: Договор аренды (субаренды)</p> <p>основание государственной регистрации: Договор аренды сооружения - набережной, № 03/НА-М235, выдан 19.04.2024</p> <p>дата государственной регистрации: 03.05.2024 10:06:16</p> <p>номер государственной регистрации: 78:31:0113801:1-78/011/2024-68</p> <p>предмет сделки: Образуемая часть сооружения расположена в 40 м от Аничкова моста, протяженностью 23.0 м, площадью 40.0 кв.м,</p> <p>сведения об осуществлении государственной регистрации сделки, права, ограничения права без необходимого в силу закона согласия третьего лица, органа: данные отсутствуют</p>
6	Ограничение прав и обременение объекта недвижимости:
6.1	<p>вид: Аренда</p> <p>дата государственной регистрации: 03.05.2024 10:06:16</p> <p>номер государственной регистрации: 78:31:0113801:1-78/011/2024-67</p> <p>срок, на который установлены ограничение прав и обременение объекта недвижимости: Срок действия с 03.05.2024 по 18.04.2027</p> <p>лицо, в пользу которого установлены ограничение прав и обременение объекта недвижимости: Общество с ограниченной ответственностью "Самсон", ИНН: 7816125208, ОГРН: 1037835009178</p> <p>сведения о возможности предоставления третьим лицам персональных данных физического лица: данные отсутствуют</p> <p>основание государственной регистрации: Договор аренды сооружения - набережной, № 03/НА-М235, выдан 19.04.2024, дата государственной регистрации: 03.05.2024, номер государственной регистрации: 78:31:0113801:1-78/011/2024-68</p> <p>сведения об осуществлении государственной регистрации сделки, права, ограничения права без необходимого в силу закона согласия третьего лица, органа: данные отсутствуют</p> <p>сведения об управляющем залогом и о договоре управления залогом, если такой договор заключен для управления ипотекой: данные отсутствуют</p> <p>сведения о депозитарии, который осуществляет хранение обездвиженной документарной закладной или электронной закладной:</p> <p>сведения о внесении изменений или дополнений в регистрационную запись об ипотеке:</p>
<p>полное наименование должности</p> <p>ДОКУМЕНТ ПОДПИСАН ЭЛЕКТРОННОЙ ПОДПИСЬЮ</p> <p>Сертификат: 00BV056B7401CB38D2B3576ACDC8425108</p> <p>Владелец: ФЕДЕРАЛЬНАЯ СЛУЖБА ГОСУДАРСТВЕННОЙ РЕГИСТРАЦИИ, КАДАСТРА И КАРТОГРАФИИ</p> <p>Действителен: с 27.06.2023 по 19.09.2024</p> <p>инициалы, фамилия</p>	

ВЕДУЩИЙ СПЕЦИАЛИСТ  
ДОКУМЕНТАЦИОННО-КАДАСТРОВЫЙ СЕКТОР №1 МФЦ НЕВСКОГО РАЙОНА СПБ УЛ. СЕДОВА 189 ЛИТ.А ФИЛИППОВА НАТЭЛЬЯ ФЕДОРОВНА 03.05.2024 10:30

Сооружение		
вид объекта недвижимости		
Лист № 4 раздела 2	Всего листов раздела 2: 4	Всего разделов: 3
		Всего листов выписки: 6
03.05.2024г.		
Кадастровый номер:		78:31:0113801:1
7	Заявленные в судебном порядке права требования:	данные отсутствуют
8	Сведения о возражении в отношении зарегистрированного права:	данные отсутствуют
9	Сведения о возможности предоставления третьим лицам персональных данных физического лица	данные отсутствуют
10	Сведения о наличии решения об изъятии объекта недвижимости для государственных и муниципальных нужд:	данные отсутствуют
11	Сведения о невозможности государственной регистрации без личного участия правообладателя или его законного представителя:	данные отсутствуют
12	Правопритязания и сведения о наличии поступивших, но не рассмотренных заявлений о проведении государственной регистрации права (перехода, прекращения права), ограничения права или обременения объекта недвижимости, сделки в отношении объекта недвижимости:	отсутствуют

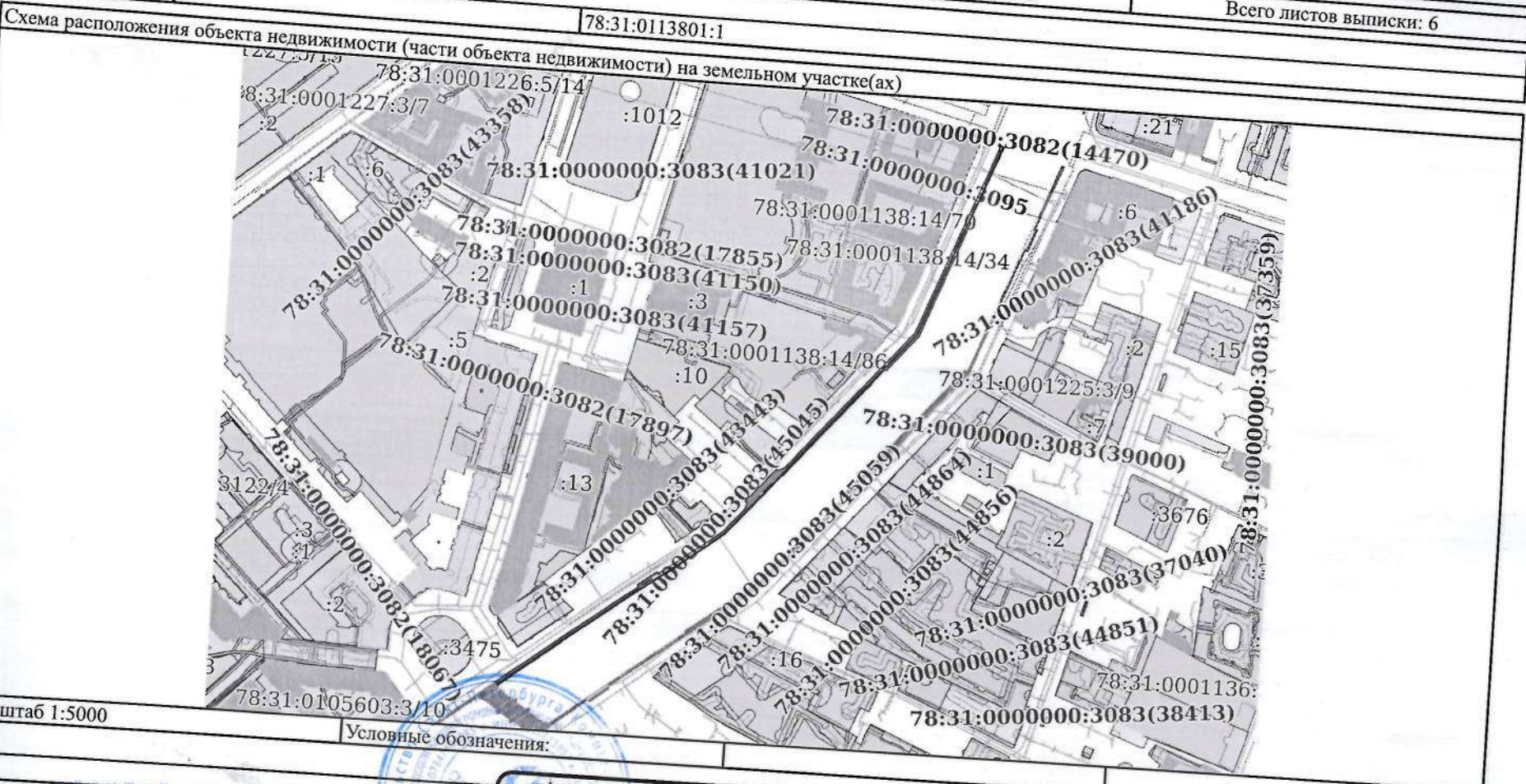
	ДОКУМЕНТ ПОДПИСАН ЭЛЕКТРОННОЙ ПОДПИСЬЮ Сертификат: 00BV056B7401CB38D2B3576ACDC8425108 Владелец: ФЕДЕРАЛЬНАЯ СЛУЖБА ГОСУДАРСТВЕННОЙ РЕГИСТРАЦИИ, КАДАСТРА И КАРТОГРАФИИ Действителен: с 27.06.2023 по 19.09.2024	инициалы, фамилия
---	--	-------------------

ВЕДУЩАЯ СЛУЖБАКАДИСТ  
 ДОКУМЕНТ  
 СЕКТОР №1 МОЦ НЕВСКОГО  
 РАЙОНА СПБ УЛ. СЕДОВА  
 ЛИТА  
 ФЕДОРОВНА 03.05.2024 10:30



Выписка из Единого государственного реестра недвижимости об основных характеристиках и зарегистрированных правах на объект недвижимости  
Описание местоположения объекта недвижимости

Сооружение		вид объекта недвижимости	
Лист № 1 раздела 4	Всего листов раздела 4: 1	Всего разделов: 3	Всего листов выписки: 6
03.05.2024г.			
Кадастровый номер:		78:31:0113801:1	



полное наименование должности  
 ДОКУМЕНТ ПОДПИСАН  
 ЭЛЕКТРОННОЙ ПОДПИСЬЮ  
 СЕКТОР №1 МОЦ НЕВСКОГО РАЙОНА СПБ УЛ. СЕДОВА Д.69  
 ЛИТ.А  
 Федорова 03.05.2024 10:30

ДОКУМЕНТ ПОДПИСАН  
 ЭЛЕКТРОННОЙ ПОДПИСЬЮ  
 Сертификат: 00B1056B7401CB38D2B3576ACDC8425108  
 Владелец: ФЕДЕРАЛЬНАЯ СЛУЖБА ГОСУДАРСТВЕННОЙ РЕГИСТРАЦИИ, КАДАСТРА И КАРТОГРАФИИ  
 Действителен с 27.06.2023 по 19.09.2024

инициалы, фамилия

В настоящем документе прошито 194  
6 лист 06

Ведущий специалист по  
документообороту  
Ф.И.О Филиппова Н. Ф.

подпись \_\_\_\_\_  
« 05 » \_\_\_\_\_ 2024г



**ДОГОВОР АРЕНДЫ**  
сооружения – набережной № 03/НА-М235

г. Санкт-Петербург

«19» 04 2024 г.

Санкт-Петербургское государственное бюджетное учреждение «Мостотрест» (далее – СПб ГБУ «Мостотрест»), ИНН 7806215195, ОГРН 1157847455402, именуемое в дальнейшем «Арендодатель», в лице заместителя директора Минагулова Олега Тахировича, действующего на основании доверенности от 30.11.2023, на бланке 78 АВ 4317641, удостоверенной Бойко Владимиром Андреевичем, нотариусом нотариального округа Санкт-Петербурга, зарегистрированной в реестре за № 47/194-н/78-2023-4-704 с одной стороны и Общество с ограниченной ответственностью «Самсон» ИНН 7816125208, ОГРН 1037835009178, зарегистрированное Регистрационной палатой Администрации Санкт-Петербурга 21.04.1999 № 143715, место нахождения: 199155, Санкт-Петербург, ул. Наличная, д. 49, лит. А, пом. 38-Н, комн. 2, в лице директора Санга Дмитрия Борисовича, действующего на основании Устава, именуемое в дальнейшем «Арендатор», с другой стороны, вместе именуемые далее - Стороны, заключили настоящий договор (далее - Договор) о нижеследующем.

**1. Общие положения**

1.1. Арендодатель обязуется предоставить Арендатору за плату во временное владение и пользование образованную часть площадью 40 кв. м, протяженностью 23,0 м (в 40 м от Аничкова моста) сооружения - набережная реки Фонтанки, расположенного по адресу: Санкт-Петербург, участок набережной реки Фонтанки «Аничков мост – мост Ломоносова» литера А, площадью застройки 2981,9 кв.м, кадастровый номер 78:31:0113801:1, находящегося в государственной собственности Санкт-Петербурга и закрепленного на праве оперативного управления за Арендодателем, и именуемую в дальнейшем «Объект», на основании распоряжения Комитета имущественных отношений Санкт-Петербурга от 29.02.2024 № 225-рк, Протокола подведения итогов аукциона от 05.04.2024 № U22000008600000000045-2.

Цель использования Объекта: для швартовки плавательных средств, установки плавучего причала, с целью посадки и высадки пассажиров в период навигации, в соответствии с правовыми актами Санкт-Петербурга.

Объект относится к числу объектов культурного наследия федерального значения «Набережные со спусками» в составе объекта культурного наследия федерального значения «Набережные и мосты реки Фонтанки» с постановлением Правительства РФ от 10.07.2001 № 527.

1.2. Сведения об Объекте, изложенные в Договоре и приложениях к нему, являются достаточными для надлежащего использования Объекта в соответствии с целями, указанными в п. 1.1 Договора.

1.3. Договор заключен сроком на 3 (три) года по «18» 04 2027 года включительно и вступает в силу для сторон Договора с момента его подписания и подлежит государственной регистрации в органе, осуществляющем государственную регистрацию сделок с недвижимым имуществом

1.4. Периоды использования Объекта устанавливаются в течение срока Договора в периоды навигации с 01 мая по 01 ноября ежегодно. Начало и окончание периодов использования Объекта могут быть изменены, что оформляется актами приема-передачи между Арендатором и Арендодателем:

1.4.1. Изменение даты начала и / или окончания периода использования Объекта в сторону его сокращения осуществляется согласно уведомлению, направляемому Арендатором Арендодателю не менее, чем за 10 календарных дней.

1.4.2. Изменение даты начала и / или окончания периода использования Объекта в сторону его увеличения осуществляется согласно уведомлению, направляемому Арендатором Арендодателю не менее, чем за 5 рабочих дней, при условии, что навигация открыта.

## 2. Права и обязанности Сторон

2.1. Арендодатель обязан:

2.1.1. Передать Арендатору Объект по акту приема-передачи:

не позднее 10 дней с даты подписания Договора в случае если договор подписывается в период навигации, установленный пунктом 1.4 Договора (далее - период навигации);

не позднее 10 дней с момента начала периода навигации, в случае, если Договор подписывается в межнавигационный период.

Акт приема-передачи Объекта подписывается Арендодателем и Арендатором.

2.1.2. За свой счет производить капитальный ремонт Объекта; не менее чем за два месяца письменно уведомить Арендатора о необходимости освобождения Объекта в связи с принятыми в установленном порядке решениями о проведении ремонта, капитального ремонта, реконструкции Объекта, проведение которых осуществляется на основании соответствующих адресных или адресно-инвестиционных программ, принимаемых уполномоченными органами исполнительной власти города Санкт-Петербурга или их подведомственными учреждениями. Настоящий пункт не распространяет свое действие на аварийные и аварийно-восстановительные работы.

2.1.3. Не препятствовать Арендатору в использовании Объекта в соответствии с целями, установленными п. 1.1 Договора.

2.1.4. В случае аварии на Объекте, произошедшей не по вине Арендатора, оказывать Арендатору необходимое содействие по устранению последствий такой аварии.

2.1.5. Принимать Объект от Арендатора и передавать Объект Арендатору по акту приема-передачи в связи с началом и завершением его использования в периоды навигации либо в периоды, определяемые в соответствии с п.п. 1.4.1 и 1.4.2 Договора.

2.1.6. Принять Объект по акту приема-передачи по окончании срока действия Договора либо при досрочном освобождении Объекта.

2.1.7. В случае получения Арендодателем уведомления от федеральных или региональных органов власти о необходимости освобождения Объекта на определенный период, направить посредством факсимильной связи, электронной почтой по реквизитам, указанным в разделе 9 Договора, соответствующее уведомление, не позднее, чем за 2 (два) дня до даты временного освобождения занимаемого Арендатором Объекта.

2.2. Арендатор обязан:

2.2.1. Использовать Объект в соответствии с п. 1.1 Договора и установленными законодательством санитарными нормами и правилами, требованиями пожарной безопасности, нормами законодательства об охране памятников истории и культуры, охраны окружающей природной среды, а также иными правилами, действующими в отношении Объекта.

Не позднее 1 (одного) месяца с даты заключения Договора:

- согласовать схему размещения судов и/или причала, плавучего объекта (плавучего причала, понтона и иного плавучего объекта), швартуемых к Объекту, в органе, ответственном за безопасность движения на реках и каналах Санкт-Петербурга, и представить ее Арендодателю в течение 10 календарных дней с даты ее утверждения;

- согласовать внешний вид и габариты причала, плавучего объекта (плавучего причала, понтона и иного плавучего объекта) в органе, уполномоченном осуществлять контроль за использованием памятников истории и культуры.

Не позднее 10 дней с даты заключения Договора:

- представить Арендодателю информацию и документы о принадлежности судов и/или причала, плавучего объекта (плавучего причала, понтона и иного плавучего объекта), швартуемых к Объекту, и их техническом состоянии (свидетельство о праве собственности на судно или иной правоустанавливающий документ, судовой билет, свидетельство о годности судна к плаванию, судовое санитарное свидетельство на право плавания, акт ежегодного освидетельствования судна и иные документы);

- представить лицензию на осуществление деятельности по перевозкам внутренним водным транспортом пассажиров.

Своевременно актуализировать информацию и документы о принадлежности судов и/или причала, плавучего объекта (плавучего причала, понтона и иного плавучего объекта), швартуемых к Объекту, и их техническом состоянии (свидетельство о праве собственности на судно или иной правоустанавливающий документ, судовой билет, свидетельство о годности судна к плаванию, судовое санитарное свидетельство на право плавания, акт ежегодного освидетельствования судна и иные документы).

Не позднее 10 дней с момента актуализации документов, указанных в абзаце восьмом настоящего пункта представлять Арендодателю соответствующие информацию и документы.

2.2.2. Своевременно и полностью выплачивать Арендодателю установленную Договором и последующими изменениями и дополнениями к нему арендную плату за пользование Объектом в соответствии с условиями Договора.

2.2.3. Поддерживать Объект в полной исправности и надлежащем техническом, санитарном, эстетическом и противопожарном состоянии, выполняя требования правил и норм, действующих в отношении Объекта, в том числе в течение всего срока действия Договора за счет собственных средств производить уборку Объекта и прилегающую метровую зону с установкой урн, текущий ремонт Объекта, связанный с деятельностью Арендатора, с учетом требований Комитета по государственному контролю, использованию и охране памятников истории и культуры (далее – КГИОП) (в случае, если Объект является объектом культурного наследия), и производить текущий ремонт в случае направления предписания Арендодателя о необходимости его проведения, в сроки и с учетом условий, указанных в предписании.

2.2.4. Обеспечить сохранность инженерных сетей, коммуникаций, конструктивных элементов Объекта, включая швартовные приспособления (рымы, кнехты и т.п.).

2.2.5. Не производить на Объекте без письменного разрешения Арендодателя любых изменений, вызванных потребностями Арендатора, в отношении элементов Объекта.

В случае обнаружения Арендодателем нарушения целостности Объекта, любых изменений, произведенных Арендатором в отношении Объекта, таковые должны быть ликвидированы Арендатором, а Объект приведен в прежний вид за его счет в срок, определяемый предписанием Арендодателя.

2.2.6. Соблюдать требования территориальных органов Федеральной службы по надзору в сфере защиты прав потребителей и благополучия человека (далее - органы Роспотребнадзора), Министерства Российской Федерации по делам гражданской обороны, чрезвычайным ситуациям и ликвидации последствий стихийных бедствий (далее - органы МЧС России), а также иных правил и норм, действующих в отношении Объекта.

2.2.7. Освободить и передать Объект по акту приема-передачи в связи с аварийным состоянием Объекта или в случае постановки Объекта (части Объекта) на плановый капитальный ремонт в сроки, определенные уведомлением Арендодателя.

2.2.8. Не хранить и не использовать вблизи Объекта огневзрывоопасные и токсичные вещества.

2.2.9. Немедленно извещать Арендодателя о всяком повреждении, аварии или ином событии, нанесшем (или грозящем нанести) Объекту ущерб, и своевременно принимать все возможные меры по предотвращению угрозы, против дальнейшего разрушения или повреждения Объекта.

Обеспечивать беспрепятственный доступ на Объект представителям Арендодателя для выполнения необходимых ремонтных работ, работ по ликвидации аварий.

2.2.10. В случае выявления Арендодателем повреждений арендуемого Объекта (или его частей), связанных с деятельностью Арендатора, возместить Арендодателю сметную стоимость работ по приведению его в состояние, указанное в акте приема-передачи, в течение 10 (десяти) дней с даты предоставления заверенной копии сметы Арендатору Арендодателем.

2.2.10.1. Сметный расчет составляется Арендодателем на основании данных, содержащихся в подготовленном Арендодателем акте обследования Объекта, в котором фиксируется техническое состояние Объекта, а также наличие и характер повреждений.

2.2.10.2. Заверенная копия сметы вручается представителю Арендатора или направляется почтой по адресу Арендатора, указанном в разделе 9 договора. Копия сметы считается представленной надлежащим образом Арендатору Арендодателем также в случаях если: Арендатор отказался от получения копии сметы и этот отказ зафиксирован организацией почтовой

связи; несмотря на почтовое извещение, Арендатор не явился за получением копии сметы, направленной Арендодателем в установленном порядке, о чем организация почтовой связи уведомила Арендодателя; копия сметы не вручена в связи с отсутствием Арендатора по указанному адресу, копия сметы вручена уполномоченному лицу филиала или представительства Арендатора.

2.2.11. Арендатор обязан уведомить Арендодателя о заключении договора субаренды в пятидневный срок со дня заключения договора субаренды, приложив подлинник заключенного договора субаренды, а также уведомлять Арендодателя о всех изменениях и дополнениях к договору субаренды. При сдаче Объекта (его части) в субаренду Арендатор обязан обеспечить соблюдение требований статьи 17.1 Федерального закона от 26.07.2006 № 135-ФЗ «О защите конкуренции».

2.2.12. Обеспечивать представителям Арендодателя беспрепятственный доступ на Объект в любое время для его осмотра и проверки соблюдения условий его использования, а также проверки соблюдения условий Договора.

2.2.13. В течение 10 (десяти) рабочих дней с даты подписания Договора представить Арендодателю проект договора страхования Объекта на период действия Договора от рисков пожара (кроме поджога), взрыва (кроме подрыва), стихийных бедствий (наводнения, шторма, молнии, бури, ливня, града, урагана, землетрясения, необычных для данной местности морозов, обильных снегопадов), противоправных действий третьих лиц (поджога, подрыва, повреждения), аварий отопительной системы, водопроводных и канализационных систем, затопления, а также всех иных видов рисков, страхование которых предусмотрено действующим российским законодательством и правовым актом Комитета имущественных отношений Санкт-Петербурга в обязательном порядке, выгодоприобретателем по которым выступает Арендатор либо (в случае уничтожения Объекта) Комитет имущественных отношений Санкт-Петербурга.

Арендодатель в течение 7 (семи) рабочих дней рассматривает представленный Арендатором проект договора страхования Объекта и направляет Арендатору.

В течение 10 (десяти) календарных дней с даты получения согласованного Арендодателем проекта договора страхования Объекта Арендатор обязан представить Арендодателю копию заключенного в соответствии с согласованным Арендодателем проектом договора страхования Объекта.

2.2.14. При наступлении страхового случая, предусмотренного договором страхования, незамедлительно сообщить о происшедшем Арендодателю, страховой организации, а также в соответствующие компетентные органы (Комитет имущественных отношений Санкт-Петербурга, полицию, органы МЧС России, КГИОП и т.п.) и предоставить представителям Арендодателя, страховой организации и соответствующих компетентных органов возможность осмотреть Объект, а также проверить соблюдение условий по договору страхования.

2.2.15. Выполнять в установленный срок предписания Арендодателя, органов МЧС России, органов Роспотребнадзора и иных контролирующих органов о принятии мер по ликвидации ситуаций, возникших в результате деятельности Арендатора, ставящих под угрозу сохранность Объекта, экологическую и санитарную обстановку вне Объекта, а также по соблюдению обязательств Арендатора, предусмотренных условиями Договора.

2.2.16. С момента подписания Сторонами акта приема-передачи Объекта нести риск случайной гибели или случайного повреждения Объекта, также ответственность за вред, причиненный третьим лицам.

2.2.17. Письменно сообщать Арендодателю в порядке и сроки, установленные пп. 1.4 Договора, о предстоящем освобождении Объекта.

2.2.18. Передать Арендодателю Объект по акту приема-передачи в срок не позднее даты прекращения Договора, а также ежегодно передавать Арендодателю Объект в конце завершения периода навигации либо периода, определяемого в соответствии с п.п. 1.4.1 и 1.4.2 Договора, в том состоянии, в котором Арендатор его получил, с учетом нормального износа и текущего ремонта Объекта, произведенного в соответствии с п. 2.2.3 Договора.

2.2.19. Обеспечивать доступ граждан и юридических лиц на Объект как территорию общего пользования.

2.2.20. Не допускать несанкционированные действия по размещению плавательных средств непосредственно вдоль Объекта на расстоянии 15 метров в каждую сторону от его границ и самостоятельно предпринимать меры, препятствующие таким действиями со стороны третьих лиц, а именно:

- осуществлять размещение судов, причала, плавучего объекта (плавучий причал, понтон и иные плавучие объекты), информация о принадлежности которых представлена Арендатором в соответствии с пунктом 2.2.1 Договора, исключительно в пределах и порядке, предусмотренных схемой размещения судов, предоставляемой Арендатором в рамках исполнения вышеуказанного пункта Договора;

- не допускать в пределах указанной зоны швартовку судов к стенке набережной, к судам или плавучим объектам Арендатора, информация о принадлежности которых в соответствии с пунктом 2.2.1 Договора не представлена Арендатором;

- в течение одного календарного дня с момента обнаружения несанкционированных действий уведомить об этом Арендодателя с обязательным приложением фотографий, фиксирующих место нарушения, наименование и регистрационные данные плавательного средства.

2.2.21. Если Объект является объектом культурного наследия (независимо от внесения Объекта в единый государственный реестр объектов культурного наследия (памятников истории и культуры)), выполнять за свой счет требования Федерального закона от 25.06.2002 № 73-ФЗ «Об объектах культурного наследия (памятниках истории и культуры) народов Российской Федерации» (далее - Федеральный закон № 73-ФЗ), в том числе установленные статьей 47.2, пунктами 1 - 3 статьи 47.3, установленный статьей 5.1 Федерального закона № 73-ФЗ особый режим использования территории объекта культурного наследия/земельного участка, в границах которого располагается Объект, а также требования действующих в отношении Объекта охранных документов.

2.2.22. Выполнять за свой счет в отношении Объекта требования, предусмотренные охранным обязательством, копия которого является приложением 2 к настоящему Договору (за исключением производства ремонтных работ, работ по сохранению Объекта, производимых в соответствии с пунктом 6.5 Договора) в порядке и на условиях, установленных Федеральным законом № 73-ФЗ, указанным охранным обязательством и настоящим Договором, включая следующие:

- созданные во исполнение требований настоящего Договора, действующего законодательства и охрannого обязательства в отношении Объекта, являющегося объектом культурного наследия, отделимые и неотделимые улучшения Объекта и любые иные результаты исполнения указанных требований являются собственностью Арендодателя, поступают во владение и пользование Арендатора в соответствии с условиями Договора;

- стоимость улучшений, произведенных по инициативе Арендатора в результате работ по сохранению Объекта, возмещению Арендатору не подлежит и Арендатор несет расходы на исполнение без зачета затрат на проведение улучшений Объекта;

- Арендатор обязуется ежегодно в срок до 1 июля направлять в орган власти, утвердивший указанное охрannое обязательство, уведомление о выполнении требований охрannого обязательства, а также направлять копию указанного уведомления Арендодателю в тот же срок.

2.2.23. В течение 1 (одного) месяца с даты подписания Договора заключить и представить Арендодателю заверенную копию договора на техническое обслуживание Объекта с организацией, обеспечивающей техническое обслуживание Объекта.

Арендатор обязан своевременно производить оплату по указанному договору.

2.2.24. В срок не позднее 5 рабочих дней с даты подписания Договора представить Договор на государственную регистрацию в орган, осуществляющий государственный кадастровый учет и государственную регистрацию прав, и в течение 5 (пяти) рабочих дней со дня его получения с государственной регистрации вернуть Арендодателю оригинальный экземпляр Договора. Оплаченная Арендатором государственная пошлина не подлежит компенсации Арендодателем.

2.2.25. Обеспечить безопасное размещение судов, плавучих объектов, плавательных средств, исключая их опрокидывание, навал на Объект и иные возможные ситуации, которые могут нанести ущерб Объекту.

2.2.26. Предпринимать все необходимые меры с целью недопущения повреждения Объекта плавательными средствами в случае неблагоприятных погодных условий (шторм, буря, ураган и иное).

2.2.27. В случае получения Арендатором от Арендодателя уведомления о необходимости освобождения Объекта на определенный период, предусмотренного пунктом 2.1.7 настоящего Договора, освободить Объект в сроки и на период, указанный в уведомлении, направленном Арендодателем. Арендная плата за период, указанный в уведомлении, не выплачивается.

Арендатор обязан иметь в наличии комплект документов, необходимый для организации перемещения судов, плавучего причала, иного плавучего объекта.

2.2.28. Выполнять установленные законодательством Российской Федерации и Санкт-Петербурга требования к антитеррористической защищенности Объекта.

2.2.29. Соблюдать требования законодательства о соблюдении тишины и покоя граждан в ночное время, в выходные и праздничные дни.

2.2.30. В межнавигационный период не препятствовать доступу на Объект для освидетельствования и проведения сезонных работ по содержанию.

2.2.31. Швартовать суда, причал, плавучие объект (плавучий причал, понтон и иные плавучие объекты) в установленном порядке за существующие швартовные устройства.

### 3. Арендная плата и порядок расчетов

3.1. Арендная плата за пользование Объектом устанавливается в рублях и на момент подписания Договора с учетом налога на добавленную стоимость (далее – НДС) составляет в месяц **193662,00 руб. (Сто девяносто три тысячи шестьсот шестьдесят два руб. 00 коп.). Ставка НДС равна 20 %, что составляет в месяц 32277,00 руб. (Тридцать две тысячи двести семьдесят семь руб. 00 коп.).**

Справочно: Квартальная арендная плата за Объект с учетом НДС составляет **580 986,00 руб. (Пятьсот восемьдесят тысяч девятьсот восемьдесят шесть руб. 00 коп.).**

С 01.01.2025 (год, следующий за годом подписания Договора) Арендатор обязан самостоятельно рассчитывать сумму арендной платы, подлежащей перечислению Арендодателю, по формуле:

$$\text{Атек} = \text{Апред} \times I,$$

где:

Атек - плата за аренду Объекта с учетом НДС в месяц в текущем году;

Апред - плата за аренду Объекта с учетом НДС в месяц в предыдущем году;

I - индекс ежегодного изменения размера ставки арендной платы по отношению к предыдущему году, утверждаемый Правительством Санкт-Петербурга в соответствии с Законом Санкт-Петербурга от 03.09.1997 № 149-51 «О порядке определения арендной платы за нежилые помещения, арендодателем которых является Санкт-Петербург».

Арендная плата с учетом НДС перечисляется Арендатором в порядке, предусмотренном пп.3.2 Договора.

3.2. Арендатор оплачивает Арендодателю арендную плату за период использования Объекта (период навигации), и перечисляет арендную плату с учетом НДС за Объект ежемесячно не позднее 10-го числа оплачиваемого месяца. Копии платежных документов предоставляются Арендодателю в течение 10 (десяти) календарных дней с момента осуществления платежа.

3.3. В случае изменения нормативных правовых актов Российской Федерации и(или) Санкт-Петербурга, регулирующих исчисление размера арендной платы, Арендодатель вправе изменить размер арендной платы в бесспорном и одностороннем порядке. Новый размер арендной платы устанавливается с момента получения Арендатором уведомления о внесении соответствующих изменений в Договор. Уведомление направляется Арендатором посредством факсимильной связи, электронной почтой либо заказным письмом по реквизитам, указанным в разделе 9 Договора. В случае отправления уведомления Арендатору заказным письмом дата получения Арендатором уведомления определяется в любом случае не позднее 5 (пяти) календарных дней с даты его отправки заказным письмом по адресу, указанному в Договоре.

3.4. Арендная плата по Договору вносится Арендатором на счет Арендодателя **Санкт-Петербургское государственное бюджетное учреждение «Мостотрест»**



195279, Санкт-Петербург, Индустриальный пр., д.42,  
ИНН 7806215195, КПП 780601001,  
ОКТМО 40351000,  
УФК по г. Санкт-Петербургу (Комитет Финансов Санкт-Петербурга  
Санкт-Петербургское государственное бюджетное учреждение «Мостотрест»  
л/счет 0081015),  
БИК 014030106,  
Северо-Западное ГУ Банка России // УФК по г. Санкт-Петербургу, г. Санкт-Петербург,  
банковский счет № 40102810945370000005  
казначейский счет № 03224643400000007200  
КБК 00000000000000002120  
Назначение платежа «121 ПД Арендная плата по договору от \_\_\_\_\_ № \_\_\_\_\_ за  
период \_\_\_\_\_ включая НДС»  
для оплаты пени:  
КБК 00000000000000002140  
Назначение платежа: «141 ПД Оплата пени по претензии  
от \_\_\_\_\_ № \_\_\_\_\_»

В случае изменения реквизитов Арендодатель уведомляет Арендатора в порядке, установленном п.7.4 Договора.

3.5. Задаток в размере **1 106 640,00 руб. (Один миллион сто шесть тысяч шестьсот сорок руб. 00 коп.)**, внесенный участником аукциона, признанным победителем, засчитывается в счет арендной платы по договору аренды с начала периода использования (навигации).

#### 4. Ответственность Сторон

4.1. За неисполнение или ненадлежащее исполнение своих обязанностей по Договору Стороны несут ответственность в соответствии с условиями Договора и действующим законодательством Российской Федерации.

4.2. Арендодатель в случае нарушения им пп. 2.1.1 Договора уплачивает Арендатору пени в размере 0,002% от суммы квартальной арендной платы (но не более 600 руб.) за каждый день просрочки.

4.3. В случае несвоевременной передачи Арендатором Объекта в соответствии с пп. 2.2.18 Договора он уплачивает пени в размере 0,002% от суммы квартальной арендной платы (но не более 600 руб.) за каждый день просрочки.

4.4. В случае несвоевременного выполнения требований в соответствии с пп.2.2.6 Договора, предписаний или требований, содержащихся в уведомлениях в соответствии с пп. 2.2.5 и 2.2.27 Договора Арендатор уплачивает пени в размере 0,002% от суммы квартальной арендной платы (но не более 600 руб.) за каждый день просрочки.

4.5. В случае несвоевременного исполнения обязательства, предусмотренного пп. 2.2.10 Договора, Арендатор уплачивает пени в размере 0,05% от суммы сметной стоимости за каждый день просрочки.

4.6. В случае отсутствия в течение срока, установленного в пп. 2.2.1 Договора, согласованной в установленном порядке схемы размещения судов, непредставления Арендодателю документов о швартуемых к Объекту судах, Арендатор уплачивает пени в размере 0,002% от суммы квартальной арендной платы (но не более 600 руб.) за каждый день просрочки.

4.7. В случае несоблюдения сроков внесения арендной платы Арендатор уплачивает пени в размере 0,075% от неуплаченной суммы за каждый день просрочки.

4.8. Арендатор несет ответственность за вред, причиненный третьим лицам действиями Арендатора, а также за ущерб, нанесенный при эксплуатации Объекта окружающей природной среде.

4.9. Арендатор отвечает перед Арендодателем за ущерб, причиненный в результате повреждения Объекта. Арендатор несет риск случайной гибели или случайного повреждения Объекта.

4.10. В случае нарушения иных условий Договора Арендатор уплачивает штраф в размере 30% от квартальной арендной платы.

4.11. Уплата штрафа и пеней не освобождает Стороны от выполнения лежащих на них обязательств по Договору и устранения допущенных нарушений. Штраф и пени вносятся Арендатором на счет Арендодателя, указанный в разделе 9 Договора.

## **5. Изменение или расторжение Договора**

5.1. Вносимые дополнения или изменения рассматриваются Сторонами в тридцатидневный срок и оформляются дополнительным соглашением Сторон, за исключением случая, установленного п. 3.3 Договора.

5.2. Договор может быть возобновлен на неопределенный срок кроме случаев, установленных законодательством. По истечении срока Договора, указанного в п. 1.3 Договора, заключение такого договора на новый срок с Арендатором, надлежащим образом исполнявшим свои обязанности, осуществляется в порядке, предусмотренном статьей 17.1 Федерального закона от 26.07.2006 № 135-ФЗ «О защите конкуренции».

5.3. Договор может быть досрочно расторгнут Арендодателем на основании решения суда при наличии следующих нарушений условий Договора:

5.3.1. При необеспечении Арендатором в соответствии с пп. 2.2.9, 2.2.12 Договора беспрепятственного доступа представителям на Объект для его осмотра и проверки соблюдения условий Договора.

5.3.2. Если Арендатор умышленно или по неосторожности существенно ухудшает состояние Объекта либо не выполняет обязанности, предусмотренные пп. 2.2.5 (в части устранения недостатков, указанных в предписании Арендодателя, в установленный срок), 2.2.6 Договора.

5.3.3. При отсутствии согласованной в установленном порядке схемы размещения судов, непредставления Арендодателю документов/актуализированных документов о швартуемых судах, плавучих объектах к Объекту, указанных в пп. 2.2.1 Договора и/или абзаце втором пп. 2.2.27 Договора, или при наличии нарушения требований пожарной безопасности, санитарных и иных правил, действующих в отношении Объекта, зафиксированного соответствующим уполномоченным органом.

5.4. Арендодатель вправе отказаться от Договора в одностороннем порядке без обращения в суд при наличии следующих нарушений условий Договора:

5.4.1. При возникновении задолженности по внесению предусмотренной условиями Договора с учетом последующих изменений и дополнений к нему арендной платы за Объект в течение 2 месяцев независимо от ее последующего внесения. Отказ от Договора не освобождает Арендатора от необходимости погашения задолженности по арендной плате и выплаты неустойки (штрафа, пени).

5.4.2. В случае уклонения Арендатора от подписания акта приема-передачи Объекта в соответствии с пп. 2.2.18 Договора.

5.4.3. В случае неисполнения или частичного исполнения Арендатором обязанностей, предусмотренных пп. 2.2.10, 2.2.11, 2.2.13, 2.2.15, 2.2.19, 2.2.21, 2.2.22, 2.2.23, 2.2.27 Договора, а также в случае неоднократного, трех и более раз, нарушений пункта 2.2.20 Договора.

5.5. В случаях, указанных в п. 5.4 Договора, Договор считается расторгнутым с момента получения Арендатором уведомления об отказе от исполнения Договора. Момент получения Арендатором уведомления определяется в любом случае не позднее 5 дней с даты отправки заказным письмом по адресу, указанному в Договоре.

## **6. Особые условия**

6.1. Права третьих лиц на арендуемый Объект - нет.

6.2. В случае смерти Арендатора, когда им является гражданин, его права и обязанности по Договору наследнику не переходят.

6.3. В аварийных ситуациях на Объекте, которые могут повлечь порчу Объекта, при отсутствии Арендатора Арендодатель имеет право доступа на Объект в целях устранения аварии.

6.4. Арендодатель вправе обеспечивать уведомление Арендатора о наступлении (истечении) сроков платежа, о состоянии задолженности по Договору, а также об иных сведениях по поводу исполнения обязательств по Договору, в том числе с использованием средств электронной почты, оператора мобильной (сотовой) связи посредством SMS-уведомлений (сообщений) на телефонный номер (телефонные номера) средств мобильной (сотовой) связи Арендатора, указанный (указанные) в Договоре.

При изменении телефонного номера (телефонных номеров) средств мобильной (сотовой) связи, электронной почты Арендатор обязан в течение пяти дней письменно уведомить об этом Арендодателя, сообщив новый телефонный номер (новые телефонные номера) средств мобильной (сотовой) связи и адрес электронной почты.

6.5. В случае, если Объект является объектом культурного наследия, проведение ремонтных работ / работ по сохранению Объекта выполняется в установленном порядке за счет Арендодателя.

6.6. Арендатор обязан соблюдать требования Федерального закона № 73-ФЗ.

6.7. Арендатор обязан обеспечить выполнение требований по соблюдению условий, указанных в согласованиях исполнительных органов государственной власти Санкт-Петербурга: Комитета по градостроительству и архитектуре (далее – КГА) от 22.09.2023 № 01-47-5-34760/23; КГИОП от 19.09.2023 № 01-43-20650/23-0-1, Комитета по транспорту (далее – КТ) от 20.09.2023 № 01-15-115225/23-0-1, в согласовании Федерального бюджетного учреждения «Администрация Волго-Балтийского бассейна внутренних водных путей» от 04.09.2023 № 07-12/3446.

6.8. В соответствии со статьей 66.1 Гражданского кодекса РФ не допускается передача права аренды Объекта в уставный капитал хозяйственных обществ, товариществ.

## **7. Прочие условия**

7.1. Доходы, полученные Арендатором от использования Объекта, являются собственностью Арендатора.

7.2. Если состояние возвращаемого Объекта по окончании Договора хуже предусмотренного Договором, Арендатор возмещает Арендодателю причиненный ущерб в соответствии с действующим законодательством Российской Федерации.

7.3. Споры, возникающие при исполнении Договора, рассматриваются Арбитражным судом города Санкт-Петербурга и Ленинградской области в соответствии с его компетенцией.

7.4. Об изменениях наименования, местонахождения, банковских реквизитов или реорганизации Стороны обязаны письменно в двухнедельный срок сообщить друг другу со ссылкой на номер и дату Договора.

7.5. Взаимоотношения Сторон, не урегулированные Договором, регламентируются действующим законодательством Российской Федерации.

7.6. Договор подписан в 3 экземплярах, имеющих равную юридическую силу.

## **8. Приложение к Договору**

1. Схема Объекта.
2. Охранное обязательство.
3. Копия Протокола подведения итогов аукциона.
4. Копия письма КГА от 22.09.2023 № 01-47-5-34760/23.
5. Копия письма КГИОП от 19.09.2023 № 01-43-20650/23-0-1.
6. Копия письма КТ от 20.09.2023 № 01-15-115225/23-0-1.
7. Копия письма Федерального бюджетного учреждения «Администрация Волго-Балтийского бассейна внутренних водных путей» от 04.09.2023 № 07-12/3446.

## 9. Реквизиты и подписи Сторон



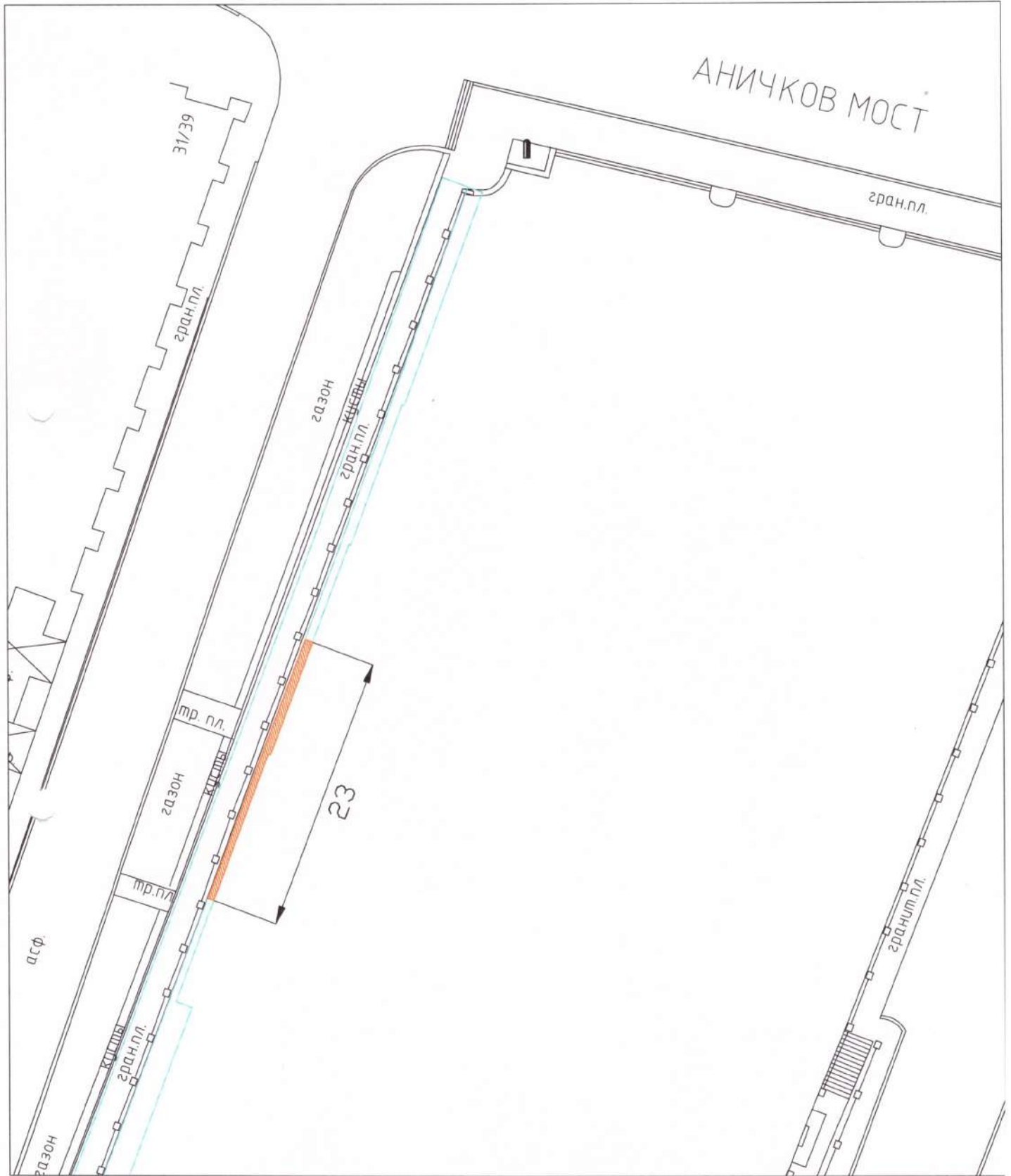
<p style="text-align: center;"><b>Арендодатель:</b></p> <p><b>Санкт-Петербургское государственное бюджетное учреждение «Мостотрест»</b></p> <p>Санкт-Петербургское государственное бюджетное учреждение «Мостотрест» 195279, Санкт-Петербург, Индустриальный пр., д.42 ИНН 7806215195, КПП 780601001, ОКТМО 40351000, УФК по г. Санкт-Петербургу (Комитет Финансов Санкт-Петербурга Санкт-Петербургское государственное бюджетное учреждение «Мостотрест» л/счет 0081015), БИК 014030106, Северо-Западное ГУ Банка России // УФК по г. Санкт-Петербургу, г. Санкт-Петербург, банковский счет № 40102810945370000005 казначейский счет № 03224643400000007200 <b>для оплаты аренды:</b> КБК 00000000000000002120, Назначение платежа «121 ПД Арендная плата по договору от _____ № _____ за период _____ включая НДС» <b>для оплаты пени:</b> КБК 00000000000000002140 Назначение платежа: «141 ПД Оплата пени по претензии от _____ № _____ » Телефон: 577-78-12, 717-59-14, 717-00-34, Факс: 577-78-17 Электронная почта: mostotrest@rambler.ru, oao.mostotrest@yandex.ru</p>	<p style="text-align: center;"><b>Арендатор:</b></p> <p><b>Общество с ограниченной ответственностью «Самсон»</b></p> <p>199155, Санкт-Петербург, Ул. Наличная, дом 49, литера А, пом. 38-Н, комн. 2 ИНН 7816125208 КПП 780101001 ОГРН 1037835009178 р/с 40702810138000001560 в Банк ПАО «Банк Санкт-Петербург» БИК 044030790</p> <p>Телефон: +7 (921) 962-61-91 Электронная почта: pilat-sb@yandex.ru</p>
<p style="text-align: center;"><b>От Арендодателя:</b></p> <p>Заместитель директора СПб ГБУ «Мостотрест»</p> <p style="text-align: center;"> /О.Т. Минагулов/</p>	<p style="text-align: center;"><b>От Арендатора</b></p> <p>Директор ООО «Самсон»</p> <p style="text-align: center;"> /Д.Б. Санг/</p>

Схема размещения части сооружения, расположенной по адресу:  
СПб, наб. реки Фонтанки "Аничков мост – мост Ломоносова", литера А  
кадастровый номер 78:31:0113801:1



Часть сооружения расположена  
в 40 м от Аничкова моста  
протяженностью 23 м площадью 40,0 кв.м



ПРАВИТЕЛЬСТВО САНКТ-ПЕТЕРБУРГА  
КОМИТЕТ ПО ГОСУДАРСТВЕННОМУ КОНТРОЛЮ, ИСПОЛЬЗОВАНИЮ  
И ОХРАНЕ ПАМЯТНИКОВ ИСТОРИИ И КУЛЬТУРЫ

РАСПОРЯЖЕНИЕ

11.07.2018

№ 04/19-587/18

Об утверждении охранного обязательства  
собственника или иного законного владельца  
объекта культурного наследия федерального  
значения «Набережные со спусками», включенного  
в единый государственный реестр объектов  
культурного наследия (памятников истории  
и культуры) народов Российской Федерации

В соответствии с главой VIII Федерального закона от 25.06.2002 № 73-ФЗ «Об объектах культурного наследия (памятниках истории и культуры) народов Российской Федерации»:

1. Утвердить охранное обязательство собственника или иного законного владельца объекта культурного наследия федерального значения «Набережные со спусками», расположенного по адресу: Санкт-Петербург, по обьом берегам р. Фонтанки, от Дворцовой наб. и Кутузова наб. до Подпорного канала и р. Большой Невы в взорьях (согласно постановлению Правительства РФ от 10.07.2001 № 527) (далее – объект), входящего в состав объекта культурного наследия федерального значения «Набережные и мосты реки Фонтанки», согласно приложению к настоящему распоряжению.

2. Начальнику Юридического управления – криксонсульту КГИОП обеспечить регистрацию распоряжения и его передачу в необходимом числе копий в отдел обработки документированной информации Управления организационного обеспечения, популяризации и государственного учета объектов культурного наследия КГИОП в течение трех рабочих дней со дня его утверждения.

3. Начальнику отдела обработки документированной информации Управления организационного обеспечения, популяризации и государственного учета объектов культурного наследия КГИОП обеспечить направление копии распоряжения собственнику объекта, другим лицам, к обязанностям которых относится его исполнение, а также в орган, уполномоченный на ведение Единого государственного реестра недвижимости в порядке, установленном законодательством Российской Федерации, в течение двенадцати рабочих дней со дня передачи копий согласно пункту 2 распоряжения.

4. Начальнику отдела государственного учета объектов культурного наследия Управления организационного обеспечения, популяризации и государственного учета объектов культурного наследия КГИОП обеспечить направление распоряжения в Министерство культуры Российской Федерации для приобщения к учетному делу объекта.

5. Начальнику отдела координации и контроля Управления организационного обеспечения, популяризации и государственного учета объектов культурного наследия КГИОП обеспечить размещение распоряжения на сайте КГИОП в информационно-телекоммуникационной сети «Интернет» и в локальной компьютерной сети КГИОП.

6. Контроль за выполнением распоряжения остается за заместителем председателя КГИОП – начальником Управления организационного обеспечения, популяризации и государственного учета объектов культурного наследия.

Заместитель председателя КГИОП –  
начальник Управления организационного обеспечения,  
популяризации и государственного учета  
объектов культурного наследия

Г.Р. Аганова

Приложение  
к распоряжению КГИОП  
от 11.07.2018 № 04/19-587/18

ОХРАННОЕ ОБЯЗАТЕЛЬСТВО  
СОБСТВЕННИКА ИЛИ ИНОГО ЗАКОННОГО ВЛАДЕЛЬЦА  
объекта культурного наследия, включенного в единый государственный реестр объектов культурного наследия (памятников истории и культуры) народов Российской Федерации

«Набережные со спусками»  
(указать наименование объекта культурного наследия в соответствии с правовым актом о его принятии на государственную охрану)

регистрационный номер объекта культурного наследия в едином государственном реестре объектов культурного наследия (памятников истории и культуры) народов Российской Федерации

7 8 1 7 2 0 8 3 1 7 5 0 0 1 6

Раздел 1. Данные об объекте культурного наследия, включенном в единый государственный реестр объектов культурного наследия (памятников истории и культуры) народов Российской Федерации

(заполняется в случае, предусмотренном п. 5 ст. 47.6 Федерального закона от 25.06.2002 N 73-ФЗ «Об объектах культурного наследия (памятниках истории и культуры) народов Российской Федерации»)

Отметка о наличии или отсутствии паспорта объекта культурного наследия, включенного в единый государственный реестр объектов культурного наследия (памятников истории и культуры) народов Российской Федерации, в отношении которого утверждено охранное обязательство (далее – объект культурного наследия):

имеется  отсутствует  (нужно отметить знаком "V")

При наличии паспорта объекта культурного наследия он является неотъемлемой частью охранного обязательства.

При отсутствии паспорта объекта культурного наследия в охранное обязательство вносятся следующие сведения:

1. Сведения о наименовании объекта культурного наследия:

«Набережные со спусками», входящий в состав объекта культурного наследия федерального значения «Набережные и мосты реки Фонтанки»

2. Сведения о времени возникновения или дате создания объекта культурного наследия, датах основных изменений (перестроек) данного объекта и (или) датах связанных с ним исторических событий:

1780 – 1789 гг., строитель – инж. Баур (Бауэр) Ф.В., строитель – инж. Борисов И.Н., строитель – инж. Герца И.К., строитель – инж. Модерах К.Ф., строитель – инж. Сухтелен П.К.

14-7900023-05727171060103

- 3 -

3. Сведения о категории историко-культурного значения объекта культурного наследия:

федерального  регионального  муниципального  значения (нужно отметить знаком "V")

4. Сведения о виде объекта культурного наследия:

памятник  ансамбль  (нужно отметить знаком "V")

5. Номер и дата принятия акта органа государственной власти о включении объекта культурного наследия в единый государственный реестр объектов культурного наследия (памятников истории и культуры) народов Российской Федерации:

постановление Правительства РФ № 527 от 10 в июля 2001 г.

6. Сведения о местонахождении объекта культурного наследия (адрес объекта или при его отсутствии описание местоположения объекта):

Санкт-Петербург

(Субъект Российской Федерации)

Санкт-Петербург

(населенный пункт)

улица --- д. --- корп./стр. --- помещение/квартира ---

иные сведения:

Санкт-Петербург, по обьом берегам р. Фонтанки, от Дворцовой наб. и Кутузова наб. до Подпорного канала и р. Большой Невы в взорьях (согласно постановлению Правительства РФ от 10.07.2001 № 527)

7. Сведения о границах территории объекта культурного наследия (для объектов археологического наследия прилагается графическое отражение границ на плане земельного участка, в границах которого он располагается):

план границ территорий объектов культурного наследия федерального значения «Набережные и мосты реки Фонтанки», утвержденный КГИОП 19.03.2010, согласно Приложению № 1 к настоящему охранному обязательству

8. Описание предмета охраны объекта культурного наследия:

предмет охраны объекта культурного наследия федерального значения «Набережные и мосты реки Фонтанки», утвержденный распоряжением КГИОП от 24.03.2017 № 131-р, согласно Приложению № 2 к настоящему охранному обязательству

14-7900023-05727171060103

- 3 -

9. Фотографическое (иное графическое) изображение объекта (на момент утверждения охранного обязательства):

Прилагается: 24 изображения,

(указать количество)

согласно приложению № 3 к настоящему охранному обязательству.

10. Сведения о наличии зон охраны данного объекта культурного наследия с указанием номера и даты принятия органом государственной власти акта об утверждении указанных зон либо информация о расположении данного объекта культурного наследия/земельного участка, в границах которого располагается объект археологического наследия, в границах зон охраны другого объекта культурного наследия:

Закон Санкт-Петербурга от 24.12.2008 № 820-7 "О границах объединенных зон охраны объектов культурного наследия, расположенных на территории Санкт-Петербурга, режимах использования земель и требованиях к градостроительным регламентам в границах указанных зон"

11. Сведения о требованиях к осуществлению деятельности в границах территории объекта культурного наследия, включенного в единый государственный реестр объектов культурного наследия (памятников истории и культуры) народов Российской Федерации, об особом режиме использования земельного участка, в границах которого располагается объект археологического наследия, установленных статьей 5.1 Федерального закона от 25.06.2002 N 73-ФЗ «Об объектах культурного наследия (памятниках истории и культуры) народов Российской Федерации»:

1) на территории памятника или ансамбля запрещаются строительство объектов капитального строительства и увеличение объемно-пространственных характеристик существующих на территории памятника или ансамбля объектов капитального строительства; проведение земляных, строительных, мелкоразрывных и иных работ, за исключением работ по сохранению объекта культурного наследия или его отдельных элементов, сохранению историко-градостроительной или природной среды объекта культурного наследия;

2) на территории памятника, ансамбля разрешается ведение хозяйственной деятельности, не противоречащей требованиям обеспечения сохранности объекта культурного наследия и позволяющей обеспечить функционирование объекта культурного наследия в современных условиях;

3) в случае нахождения памятника или ансамбля на территории достопримечательного места подлежат также исполнению требования и ограничения, установленные в соответствии со статьей 5.1 Закона 73-ФЗ, для осуществления хозяйственной деятельности на территории достопримечательного места.

4) особый режим использования земельного участка, в границах которого располагается объект археологического наследия, предусматривает возможность проведения археологических полевых работ в порядке, установленном Законом 73-ФЗ, земляных, строительных, мелкоразрывных, хозяйственных работ, указанных в статье 30 Закона 73-ФЗ работ по использованию лесов и иных работ при условии обеспечения сохранности объекта археологического наследия, а также обеспечения доступа граждан к указанному объекту.

12. Иные сведения, предусмотренные Законом 73-ФЗ:

Действие охранного обязательства прекращается со дня принятия Правительством Российской Федерации решения об исключении объекта культурного наследия из

14-7900023-05727171060103

реестра

Раздел 2. Требования к сохранению объекта культурного наследия  
(заполняется в соответствии со статьей 47.2 Закона 73-ФЗ)

13. Требования к сохранению объекта культурного наследия, включенного в единый государственный реестр объектов культурного наследия (памятников истории и культуры) народов Российской Федерации, предусматривают консервацию, ремонт, реставрацию объекта культурного наследия, приспособление объекта культурного наследия для современного использования либо сочетание указанных мер.

Состав (перечень) и сроки (периодичность) проведения работ по сохранению объекта культурного наследия, в отношении которого утверждено охранное обязательство, определяются соответствующим органом охраны объектов культурного наследия.

Комитет по государственному контролю, использованию и охране памятников истории и культуры Санкт-Петербурга (далее - КГИОП)

(указать наименование органа охраны объектов культурного наследия, утвердившего охранные обязательства)

на основании акта технического состояния объекта культурного наследия, составленного в порядке, установленном пунктом 2 статьи 47.2 Закона 73-ФЗ.

14. Лицо (лица), указанное (указанные) в пункте 11 статьи 47.6 Закона 73-ФЗ, обязано (обязаны) обеспечить финансирование и организацию проведения научно-исследовательских, изыскательских, проектных работ, консервации, ремонта, реставрации и иных работ, направленных на обеспечение физической сохранности объекта культурного наследия и сохранение предмета охраны объекта культурного наследия, в порядке, установленном Законом 73-ФЗ.

В случае обнаружения при проведении работ по сохранению объекта культурного наследия объектов, обладающих признаками объекта культурного наследия, в том числе объектов археологического наследия, собственник или иной законный владелец обязан немедленно приостановить работы и направить в течение трех рабочих дней со дня их обнаружения заявление в письменной форме об указанных объектах в региональный орган охраны объектов культурного наследия:

КГИОП

(указать наименование соответствующего регионального органа охраны объектов культурного наследия. В случае если охранные обязательства утверждены не данным органом охраны, указать его полное наименование и почтовый адрес)

Дальнейшее взаимодействие с региональным органом охраны объектов культурного наследия собственник или иной законный владелец объекта культурного наследия обязан осуществлять в порядке, установленном статьей 36 Закона 73-ФЗ.

15. Работы по сохранению объекта культурного наследия должны организовываться собственником или иным законным владельцем объекта культурного наследия в соответствии с порядком, предусмотренным статьей 45 Закона 73-ФЗ.

16. Собственник (иной законный владелец) земельного участка, в границах которого расположен объект археологического наследия, обязан:  
обеспечивать неизменность внешнего облика;  
сохранять целостность, структуру объекта археологического наследия;  
организовывать и финансировать спасательные археологические полевые работы на данном объекте археологического наследия в случае, предусмотренном статьей 40, и

34-766803-0322171166010

34-766803-0322171166010

порядке, установленном статьей 45.1 Закона 73-ФЗ.

Раздел 3. Требования к содержанию объекта культурного наследия  
(заполняется в соответствии со статьей 47.3 Закона 73-ФЗ)

17. При содержании и использовании объекта культурного наследия, включенного в единый государственный реестр объектов культурного наследия (памятников истории и культуры) народов Российской Федерации, в целях поддержания в надлежащем техническом состоянии без ухудшения физического состояния и (или) изменения предмета охраны данного объекта культурного наследия лица, указанные в пункте 11 статьи 47.6 Закона 73-ФЗ, обязаны:

- 1) осуществлять расходы на содержание объекта культурного наследия и поддержание его в надлежащем техническом, санитарном и противопожарном состоянии;
- 2) не проводить работы, изменяющие предмет охраны объекта культурного наследия либо ухудшающие условия, необходимые для сохранности объекта культурного наследия;
- 3) не проводить работы, изменяющие облик, объемно-планировочные и конструктивные решения и структуру, интерьер объекта культурного наследия в случае, если предмет охраны объекта культурного наследия не определен;
- 4) соблюдать установленные статьей 5.1 Закона 73-ФЗ требования к осуществлению деятельности в границах территории объекта культурного наследия, особый режим использования земельного участка, водного объекта или его части, в границах которых располагается объект археологического наследия;
- 5) не использовать объект культурного наследия (за исключением оборудованных с учетом требований противопожарной безопасности объектов культурного наследия, предназначенных либо предначинанных для осуществления и (или) обеспечения указанных ниже видов хозяйственной деятельности, и помещений для хранения предметов религиозного назначения, включая свечи и лампадные масла):  
под склады и объекты производства взрывчатых и огнеопасных материалов, предметов и веществ, загрязняющих интерьер объекта культурного наследия, его фасад, территорию и водные объекты и (или) имеющих вредные паразитозообразные и иные выделения;  
под объекты производства, имеющие оборудование, оказывающее динамическое и вибрационное воздействие на конструкции объекта культурного наследия, независимо от мощности данного оборудования;  
под объекты производства и лабораторий, связанные с неблагоприятным для объекта культурного наследия температурно-влажностным режимом и применением химических активных веществ;
- 6) немедленно извещать:

КГИОП

(указать наименование органа охраны объектов культурного наследия, утвердившего охранные обязательства)

обо всех известных ему повреждениях, авариях или об иных обстоятельствах, причиняющих вред объекту культурного наследия, включая объект археологического наследия, земельному участку в границах территории объекта культурного наследия или угрожающих причинением такого вреда, и незамедлительно принимать меры по предотвращению дальнейшего разрушения, в том числе проводить противоаварийные работы в порядке, установленном для проведения работ по сохранению объекта культурного наследия.

7) не допускать ухудшения состояния территории объекта культурного наследия, включенного в единый государственный реестр объектов культурного наследия (памятников истории и культуры) народов Российской Федерации, поддерживать территорию объекта культурного наследия в благоустроенном состоянии.

18. Собственник жилого помещения, являющегося объектом культурного наследия или частью такого объекта, обязан выполнять требования к сохранению объекта

34-766803-0322171166010

34-766803-0322171166010

культурного наследия в части, предусматривающей обеспечение поддержания объекта культурного наследия или части объекта культурного наследия в надлежащем техническом состоянии без ухудшения физического состояния и изменения предмета охраны объекта культурного наследия.

19. В случае обнаружения при проведении работ на земельном участке в границах территории объекта культурного наследия объектов, либо на земельном участке, в границах которого располагается объект археологического наследия, объектов, обладающих признаками объекта культурного наследия, лица, указанные в пункте 11 статьи 47.6 Закона 73-ФЗ, осуществляют действия, предусмотренные подпунктом 2 пункта 3 статьи 47.2 Закона 73-ФЗ.

20. В случае если содержание или использование объекта культурного наследия, включенного в единый государственный реестр объектов культурного наследия (памятников истории и культуры) народов Российской Федерации, а также земельного участка, в границах которого располагается объект археологического наследия, может привести к ухудшению состояния данного объекта культурного наследия и (или) предмета охраны данного объекта культурного наследия, в предписании, направляемом

КГИОП

(указать наименование органа охраны объектов культурного наследия, утвердившего охранные обязательства)

собственнику или иному законному владельцу объекта культурного наследия, устанавливаются следующие требования:

- 1) к видам хозяйственной деятельности с использованием объекта культурного наследия, включенного в реестр, земельного участка, в границах которого располагается объект археологического наследия, либо к видам хозяйственной деятельности, оказывающим воздействие на указанные объекты, в том числе ограничение хозяйственной деятельности;
- 2) к использованию объекта культурного наследия, включенного в реестр, земельного участка, в границах которого располагается объект археологического наследия, при осуществлении хозяйственной деятельности, предусматривающие в том числе ограничение технических и иных параметров воздействия на объект культурного наследия;
- 3) к благоустройству в границах территории объекта культурного наследия, включенного в реестр, земельного участка, в границах которого располагается объект археологического наследия.

Раздел 4. Требования к обеспечению доступа граждан Российской Федерации, иностранных граждан и лиц без гражданства к объекту культурного наследия, включенному в реестр  
(заполняется в соответствии со статьей 47.4 Закона 73-ФЗ)

21. Условия доступа к объекту культурного наследия, включенному в реестр (периодичность, длительность и иные характеристики доступа), устанавливаются соответствующим органом охраны объектов культурного наследия, определенным пунктом 7 статьи 47.6 Закона 73-ФЗ, с учетом мнения собственника или иного законного владельца такого объекта, а также с учетом вида объекта культурного наследия, включенного в реестр, категории его историко-культурного значения, предмета охраны, физического состояния объекта культурного наследия, требований к его сохранению, характера современного использования данного объекта культурного наследия, включенного в реестр.

Условия доступа к объектам культурного наследия, включенным в реестр, используемым в качестве жилых помещений, а также к объектам культурного наследия религиозного назначения, включенным в реестр, устанавливаются соответствующим органом охраны объектов культурного наследия по согласованию с собственниками или иными законными владельцами этих объектов культурного наследия.

При определении условий доступа к памятникам или ансамблям религиозного назначения учитываются требования к внешнему виду и повседневному использованию в границах территорий указанных объектов культурного наследия религиозного назначения, соответствующие внутренним установлениям религиозной организации, если такие установления не противоречат законодательству Российской Федерации.

В случае, если интерьер объекта культурного наследия не относится к предмету охраны объекта культурного наследия, требование к обеспечению доступа во внутренние помещения объекта культурного наследия, включенного в реестр, не может быть установлено.

Условия доступа к объектам культурного наследия, расположенным на территории Российской Федерации и предоставленным в соответствии с международными договорами Российской Федерации дипломатическим представителям и консульским учреждениям иностранных государств в Российской Федерации, международным организациям, а также к объектам культурного наследия, находящимся в собственности иностранных государств и международных организаций, устанавливаются в соответствии с международными договорами Российской Федерации.

Физические и юридические лица, проводящие археологические полевые работы, имеют право доступа к объектам археологического наследия, археологические полевые работы на которых предусмотрены разрешением (открытым листом) на проведение археологических полевых работ. Физическим и юридическим лицам, проводящим археологические полевые работы, в целях проведения указанных работ собственниками и (или) пользователями земельных участков, в границах которых расположены объекты археологического наследия, должен быть обеспечен доступ к земельным участкам, участкам водных объектов, участкам лесного фонда, на территории, определенной разрешением (открытым листом) на проведение археологических полевых работ.

Обеспечить доступ гражданам Российской Федерации, иностранным гражданам и лицам без гражданства к объекту культурного наследия в соответствии с внутренним распорядком, установленным собственником или иным законным владельцем объекта культурного наследия.

В интересах сохранения объекта культурного наследия, доступ к объекту культурного наследия (его части), может быть приостановлен на время проведения работ по сохранению объекта культурного наследия или в связи с ухудшением его физического состояния. Приостановление доступа к объекту культурного наследия (его части) и возобновление доступа к нему осуществляются по решению КГИОП.

Раздел 5. Требования к размещению наружной рекламы на объектах культурного наследия, их территориях  
(заполняется в случаях, определенных подпунктом 4 пункта 2 статьи 47.6 Закона 73-ФЗ)

22. Требования к размещению наружной рекламы:

Не допускается распространение наружной рекламы на объектах культурного наследия, включенных в единый государственный реестр объектов культурного наследия (памятников истории и культуры) народов Российской Федерации, а также на их территориях, за исключением достопримечательных мест.

Запрет или ограничение размещения наружной рекламы на объектах культурного наследия, находящихся в границах достопримечательного места и включенных в единый государственный реестр объектов культурного наследия (памятников истории и культуры) народов Российской Федерации, а также требования к ее распространению устанавливаются соответствующим органом охраны объектов культурного наследия, определенным пунктом 7 статьи 47.6 Закона 73-ФЗ, и вносятся в план землепользования и застройки, разработанные в соответствии с Градостроительным кодексом Российской Федерации.

Указанные требования не применяются в отношении распространения на объектах культурного наследия, их территориях наружной рекламы, содержащей исключительно

информацию о проведении на объектах культурного наследия, их территориях театрально-зрелищных, культурно-просветительских и зрелищно-развлекательных мероприятий или исключительно информацию об указанных мероприятиях с одновременным упоминанием об определенном лице как о спонсоре конкретного мероприятия при условии, если такому упоминанию отведено не более чем десять процентов рекламной площади (пространства). В каждом случае актом соответствующего органа охраны объектов культурного наследия устанавливаются требования к размещению наружной рекламы на данном объекте культурного наследия (либо его территории), включая место (места) ее возможного размещения, требования к внешнему виду, цветным решениям, способам крепления.

Раздел 6. Иные обязанности лица (лиц), указанного (указанных) в пункте 11 статьи 47.6 Федерального закона от 25.06.2002 N 73-ФЗ "Об объектах культурного наследия (памятниках истории и культуры) народов Российской Федерации"

23. Для лица (лиц), указанного (указанных) в пункте 11 статьи 47.6 Закона 73-ФЗ, устанавливаются обязанности:

1) по финансированию мероприятий, обеспечивающих выполнение требований в отношении объекта культурного наследия, включенного в реестр, установленных статьями 47.2 - 47.4 Закона 73-ФЗ;

2) по соблюдению требований к осуществлению деятельности в границах территории объекта культурного наследия, включенного в реестр, либо особого режима использования земельного участка, в границах которого располагается объект археологического наследия, установленных статьями 5.1 Закона 73-ФЗ

24. Собственник, иной законный владелец, пользователь объекта культурного наследия, земельного участка, в границах которого располагается объект археологического наследия (в случае, указанном в пункте 11 статьи 47.6 Закона 73-ФЗ), а также все лица, привлеченные ими к проведению работ по сохранению (содержанию) объекта культурного наследия, обязаны соблюдать требования, запреты и ограничения, установленные законодательством об охране объектов культурного наследия.

25. Дополнительные требования в отношении объекта культурного наследия:

1) Выполнить работы по сохранению технического состояния объекта культурного наследия, составленного в порядке, установленном пунктом 2 статьи 47.2 Закона 73-ФЗ;

№ п/п	Наименование работ	Сроки выполнения	Примечание
1.	На основании задания и разрешения КГИОП выполнить реставрацию объекта культурного наследия в соответствии с проектной документацией, согласованной КГИОП	В течение 60 месяцев со дня утверждения охранного обязательства актом КГИОП	

2) Осуществлять размещение дополнительного оборудования и дополнительных элементов, переоборудование и переустройство на объекте культурного наследия, его территории, в соответствии с порядком, установленным законодательством Российской Федерации и Санкт-Петербурга, предусматривающих получение согласования с КГИОП.

3) Не допускать уничтожения или повреждения объекта культурного наследия, а также действий, создающих угрозу уничтожения, повреждения объекта культурного наследия или причинения ему иного вреда.

4) Обеспечивать условия, препятствующие уничтожению, повреждению объекта культурного наследия или его территории со стороны третьих лиц, не являющихся собственником (законным владельцем) объекта культурного наследия или его части.

5) Проводить обследование технического состояния объекта культурного

74-766003-0572171060103

самостоятельного передвижения;

4. обеспечение условий для ознакомления с надписями, знаками и иной текстовой и графической информацией, доступ тифлосурдопереводчика;

5. доступ собаки-проводника при наличии документа, подтверждающего специальное обучение собаки-проводника, выдаваемого в установленном порядке;

6. дублирование голосовой информации текстовой информацией, надписями и (или) световыми сигналами, доступ сурдопереводчика;

7. оказание помощи инвалидам в преодолении барьеров, мешающих ознакомлению с объектами культурного наследия (памятниками истории и культуры) народов Российской Федерации картами с другими лицами.

Объем и содержание мер, обеспечивающих доступность для инвалидов объектов культурного наследия, определяется собственником (пользователем) объекта культурного наследия с учетом установленного порядка

В целях обеспечения сохранности объекта культурного наследия в его исторической среде нормы установленного порядка применяются с учетом требований по сохранению объекта культурного наследия, предусмотренных Законом 73-ФЗ.

В случаях, когда обеспечение доступности для инвалидов объекта культурного наследия нецелесообразно или может препятствовать соблюдению требований, обеспечивающих состояние сохранности и сохранение объекта культурного наследия, приводя к изменению его особенностей, составляющих предмет охраны, собственником (пользователем) объекта культурного наследия предусматривается доступность объекта культурного наследия в дистанционном режиме посредством создания и развития в информационно-телекоммуникационной сети «Интернет» интернет-ресурса об объекте культурного наследия и обеспечена доступа к нему инвалидов, в том числе создание и адаптация интернет-ресурса для слабовидящих.

Приложение:

1. План границ территорий объектов культурного наследия федерального значения "Набережные и мосты реки Фонтанки", утвержденный КГИОП 19.03.2010
2. Предмет охраны объекта культурного наследия федерального значения "Набережные и мосты реки Фонтанки", утвержденный распоряжением КГИОП от 24.03.2017 № 131-р
3. Фотографическое изображение объекта культурного наследия федерального значения "Набережные со спусками".

наследия и территории не реже одного раза в пять лет.

Выводы и рекомендации обследований представлять в КГИОП на согласование

6) Исключать требования предписаний КГИОП об устранении нарушений законодательства в области сохранения и использования объекта культурного наследия и обеспечения сохранности объекта культурного наследия в установленных в них сроки.

7) В установленном порядке обеспечивать установку на объекте культурного наследия информационных надписей и обозначений, обеспечивая их содержание, а также ремонт и восстановление в случае выявления повреждения или утраты.

8) Безвозмездно предоставлять должностным лицам КГИОП информацию и документы по вопросам охраны объекта культурного наследия (в том числе, касающуюся вопросов обеспечения сохранности и содержания объекта культурного наследия и его территории).

9) Обеспечить условия соответствия объекта культурного наследия требованиям пожарной безопасности в соответствии с действующим законодательством исходя из требований по сохранению облика, интерьера и предмета охраны объекта культурного наследия, в том числе при необходимости обеспечить разработку специальных технических условий, отражающих специфику обеспечения их пожарной безопасности и содержащих комплекс необходимых инженерно-технических и организационных мероприятий по обеспечению пожарной безопасности.

10) В случае, если территория объекта культурного наследия ограничена по периметру фундамента, Собственник (иной законный владелец) обеспечивает уборку прилегающей территории от промышленных и бытовых отходов на расстоянии 10 метров от фундамента объекта культурного наследия.

11) Собственник (иной законный владелец) объекта культурного наследия обязан беспрепятственно по предъявлению служебного удостоверения и копии приказа (распоряжения) руководителя (заместителя руководителя) КГИОП по назначении проверки, либо задания КГИОП обеспечивать доступ должностных лиц КГИОП, уполномоченных на осуществление государственного надзора за состоянием, содержанием, сохранением, использованием, популяризацией и государственной охраной объектов культурного наследия к объекту культурного наследия, для посещения и обследования используемых указанными лицами при осуществлении хозяйственной и иной деятельности территории, зданий, производственных, хозяйственных и иных нежилых помещений, строений, сооружений, являющихся объектами культурного наследия либо находящихся в зонах охраны таких объектов, земельных участков, на которых такие объекты расположены либо которые находятся в зонах охраны таких объектов, а с согласия собственников жилых помещений, являющихся объектами культурного наследия, в целях проведения исследований, испытаний, измерений, раскопок, экспертиз и других мероприятий по контролю.

12) Направлять в КГИОП, ежегодно в срок не позднее 1 июля года, следующего за отчетным, уведомление о выполнении требований охранного обязательства.

13) Учреждениями и организациями, предоставляющим услуги населению, выполнять в соответствии с законодательством Российской Федерации требования по обеспечению доступа к объекту культурного наследия инвалидов, которые включают, в том числе, следующие условия доступности объектов культурного наследия для инвалидов:

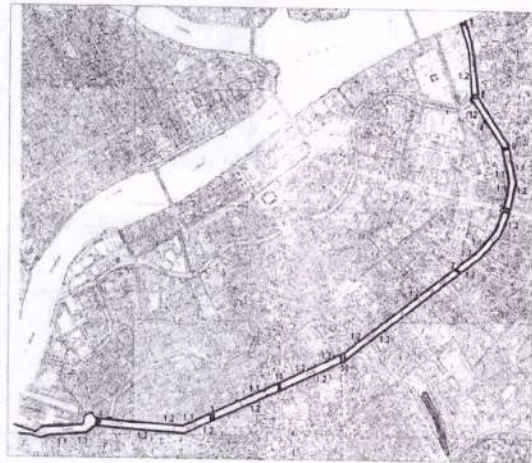
1. обеспечение возможности самостоятельного передвижения по территории объекта культурного наследия, обеспечение возможности входа и выхода из объекта культурного наследия, в том числе с использованием кресел-колясок, специальных подъемных устройств, возможности кратковременного отдыха в сиденьях, специальных подъемных устройств на объекте культурного наследия, а также надлежащее размещение оборудования и носителей информации, используемых для обеспечения доступности объектов для инвалидов с учетом ограничений их жизнедеятельности;
2. дублирование текстовых сообщений голосовыми сообщениями, оснащение объекта культурного наследия знаками, выполненными рельефно-точечным шрифтом Брайля;
3. сопровождение инвалидов, имеющих стойкие расстройства функции зрения и

74-766003-0572171060103

Приложение № 1  
к охранным обязательствам

План границ территорий объектов культурного наследия федерального значения  
"Набережные и мосты реки Фонтанки"

г. Санкт-Петербург, р. Фонтанка наб. - по обоим берегам р. Фонтанки,  
от Кутюрье наб. до Полярного вала и р. Большой Невы



Основные обозначения:

— Границы территории объекта культурного наследия

■ Объекты культурного наследия федерального значения

■ Здания и сооружения

■ Объекты культуры наследия регионального значения

■ Здания и сооружения

Примечания:

\* Включая все виды конструкций набережной, независимо по периметру определенной части, включая козырьки, ограждения, и т.п. и др. элементы

Граница участка набережных и мостов определяется по ориентировочному плану между старым мостом и стеной набережной

Уточнения:

1. Набережные со спусками

1.1. Кутюрье спуски (8)

1.2. Исаевские спуски (15)

2. Мост Амстона с четырьмя скульптурными опорами

3. Мост Египетский со обелисками

4. Мост Исаевский Восточный

5. Мост Пржевальский

6. Мост Старо-Исаевский

7. Мост Чернышев (мост Ломоносова)

8. Мост Пастельниковский (новый Пастель)

9. Ситовичев мост (новый Благородный)

10. Обуховский мост



11. Итальянский мост



12. Адаптация в составе объекта культурного наследия федерального значения "Итальянский (Исаевский) мост"

74-766003-0572171060103






Предмет охраны  
объекта культурного наследия федерального значения  
«Набережные и мосты реки Фонтанки»,  
расположенного по адресу: Санкт-Петербург, р. Фонтанки наб. – по обоим берегам р.  
Фонтанки, от Кутузова наб. до Подзорного канала и р. Большой Невы

Видовая принадлежность предмета охраны	Предмет охраны	Фотофиксация
1	<p>Объемно-пространственное и планировочное решение:</p> <p>местоположение (зальс течения реки Фонтанки, по обоим берегам, от наб. Кутузова до Подзорного впа и р. Большой Невы), габариты, конфигурация;</p> <p>состав объекта:</p> <p>1. Мост Аничков с четырьмя скульптурными конными группами;</p> <p>2. Мост Пшестской со сфинксами;</p> <p>3. Мост Исаевский Второй;</p> <p>4. Мост Прачевный;</p> <p>5. Мост Старо-Каленный;</p> <p>6. Мост Чернышев (мост Демосова);</p> <p>7. Набережные со ступенями.</p>	 




<p>Архитектурно-художественное решение:</p> <p>формы мостов, ступ., фонтанов близлежащих набережных красного кирпича, обработанных в технике бучбарашки;</p> <p>исторический рисунок каменной кладки;</p> <p>фасадные арки облицованы гранитом с «вершиной укладкой»;</p> <p>со сложной профилированной карнизом по вертикали попусу;</p> <p>береговые устои с четырьмя полуциркульными скостранными площадками – местоположение, габариты, конфигурация;</p> <p>с паркетным ограждением на трех металлических секциях, соединенных глубокими близкими карельского красного гранита;</p> <p>с трехчастным декоративным чугунным ограждением (по рис. А.П. Брюллова) в виде чередующихся композиций из:</p> <p>морского конька, расположенных зеркально друг к другу, фланкирующая резьба;</p>	  
---	---

2

1. «Мост Аничков с четырьмя скульптурными конными группами», 1785 г., строитель-инж. Герард И.К., строитель-инж. Сухтелеси П.К., 1841 г., арх. Брюллов А.П., инж. Буттал И.Ф., арх. Шинкель К.Ф., 1841-1850 гг., ск. Клодт П.К., 1907-1908 гг., инж. Бобровский С.П., инж. Крывошеин Г.Г., инж. Щусев П.В., расположенный по адресу: Санкт-Петербург, через р. Фонтанку по Невскому проспекту.

<p>Объемно-планировочное решение:</p> <p>исторические габариты местоположение и конфигурация каменного трестропного моста, включая опоры (береговые устои и четыре башки); четыре скульптурные конные группы на квадрантах в плане постаментов; четыре полуциркульные скостранные площадки;</p>	
<p>Конструктивная система:</p> <p>береговые устои моста – местоположение, габариты, конфигурация в плане; окантовка опор – скайные розетки;</p> <p>башни – местоположение, габариты, конфигурация (с полуциркульными завершениями, выходящим за пределы пролетов моста);</p> <p>своды – корабельные;</p>	 

4

<p>руслон, расположенный зеркально друг к другу, с ровной вилкой;</p> <p>изображены заключены в рамках с фризом с митрами илов мезария с розетками по углам;</p> <p>между колоннами правые столбы с изображением тригонов;</p> <p>четыре скульптурные группы «Урогителли коней»;</p> <p>П.К. Клодт, скульптуры западного берега – 1841 г.; скульптуры восточного берега – 1849-1850 гг.; бронза, литей;</p> <p>скульптуры установлены на прямоугольных в плане постаментов красного карельского гранита в технике бучбарашки;</p> <p>«Юношка, берущий коня под уздцы» (позо-западная скульптура) – изображена полноразмерная на дыбы коня, которого берет под уздцы правой рукой обладающий конем левой – держится за поводья;</p> <p>*указание на авторские подписки</p>	  
---	---



основание скульптур в виде фронтонных плит, прямоугольных в плане, с высеченными изгибами на боковых, провольных сторонах;

изливать и отгиывать барок Петръ Клотъ въ 1841г;

«Поверженный конь» (юго-восточная скульптура) – изображен вздыбленный фризисский конь, у его ног распростерта фигура обнаженного конюха, левой рукой он опускающего ушаи коня;

на боковой стороне основания высечено:

«Излиль \* Отгиивалъ Барокъ Петръ Клотъ 1850 года»;



«Конь с изгибав конюхи» – изображен гардуциный конь, стоящий на задних ногах, рядом с ним идет конюха, правой рукой держит коня под ушаи, левой – держит поводья;


на боковой стороне основания высечено: «Излиль и отгиивалъ барокъ Петръ Клотъ въ 1841г»;



«Юноша укрощающий коня (северо-западная скульптура) – изображен вздыбленный конь, у его ног фигура обнаженного сивацкаго конюха, опирается на правое колено, двумя руками танет за ушаи коня»;

на боковой стороне основания высечено:

«Излиль и отгиивалъ барокъ Петръ Клотъ въ 1841г»;






покрытие полотна моста (пешеходная зона) и тротуар примыкающей набережной – из тротуарных блоков красного карельского гранита, рисунок укладен плит;




гранитные ступени с боковыми уступами – местоположение (при входе и спуске), габариты, конфигурация;







табличка (дос) с названием моста на декоративной стойке – местоположение (на парадном ограждении), габариты, конфигурация, стойка – материал (металл), чешуйка исполонена (кожан), рисунок, цвет (черный); табличка – материал (железо) в два цвета: синий и белый; – размер и первоначальный тип шрифта;




II. «Мост Египетский со обелисками». 1826 г., ск. Соколов П. П., инж. Треттер В., инж. Христианович П. А., 1954-1955 гг. (восстановление), арх. Аршеев П. А., арх. Васильковский В. С., инж. Демченко В. В., расположенный по адресу: Санкт-Петербург, через р. Фонтанку (на Лермонтовскому пр.




<p>1 Объемно-пространственное решение:</p>	<p>исторические габариты, местоположение, конфигурация металлического однопролетного моста, каменные опоры (бетонные устои), на опорах с четырьмя скульптурными обелисками на высоких постаментах и четырьмя обелисками-торшерями.</p>	
<p>2 Конструктивная система:</p>	<p>бетонные устои – местоположение, габариты, конфигурация; основание мостовых опор – свайное; металлическая конструкция пролета с криволинейной нижней плоскостью, продольными и поперечными балками (двутавровые рамы с металлическими сварными ригелями дугового сечения).</p>	
<p>3 Архитектурно-художественное решение:</p>	<p>опоры моста облицованы блоками розового гранита (рапидов), обработанными в технике бугардарованик; исторический рисунок каменной кладки; фасадные арки с лепными фризами по верхнему поясу из стального цвета бамбука, перевитого интарсом и выходящих в виде декоративных везд; с накладными золочеными рюшетами с египетскими маскаронами по внешним углам;</p>	




<p>внутренне – квадратные в плане; на них установлены четырехгранные, тригонометрические в плане, металлические облицовочные торшеры; сборной конструкцией из модулей, через один декорированных накладными золочеными рюшетами с изображением цветов лотоса; массивных четырехгранных остроугольными наверхами; на профилированных плитах;</p>	<p>сверху в торшерах крепится ажурная крошечная в виде ивовых ветвей и стрел, с золоченым окочерением, с совмещением фанерой молочного стекла, верхняя краска завершена внешней пленкой;</p>	  
---	--	---




<p>ровотно моста со стороны фасадных арок оформлено выносными профилированными карнизами на кронштейнах, декорированных рюшетами под параллельными стоебками ограждения);</p> <p>открылки моста с глухими параллельными ограждениями из блоков розового гранита (рапидов), обработанными в технике бугардарованик, завершены с обеих сторон параллельными тумбами;</p> <p>внешние – прямоугольные в плане; на них установлены чугунные обелиски (скульптурные открытия, вместе с криволинейными на прямоугольных чугунных постаментах (по моделям ск. П. П. Соколова, изготовлены на заводе Берда);</p>	  	  
---	---	---




<p>цельное параллельное ограждение моста в виде вертикальных стоек, круглых в сечении, завершенных цветными лотоса; на параллельных стоебках из связей стоебкой, декорированных тремя венками из листовых лотоса;</p> <p>пандусные дорожки моста отделаны от проезжей части профилированными гранитными блоками;</p> <p>табличка (две) с названием моста на декоративной стойке – местоположение (на параллельных тумбах ограждения неберской), габариты, конфигурация;</p> <p>стойка – материал (металл), техника исполнения (ковка), рисунок, цвет (сочный); табличка – материал (эмаль, в два цвета: синий и белый); надпись – размер и горизонтальный тип шрифта.</p>	<p>цельное параллельное ограждение моста в виде вертикальных стоек, круглых в сечении, завершенных цветными лотоса; на параллельных стоебках из связей стоебкой, декорированных тремя венками из листовых лотоса;</p> <p>пандусные дорожки моста отделаны от проезжей части профилированными гранитными блоками;</p> <p>табличка (две) с названием моста на декоративной стойке – местоположение (на параллельных тумбах ограждения неберской), габариты, конфигурация;</p> <p>стойка – материал (металл), техника исполнения (ковка), рисунок, цвет (сочный); табличка – материал (эмаль, в два цвета: синий и белый); надпись – размер и горизонтальный тип шрифта.</p>	  
---	---	---

II «Мост Египетский со сфинксами». 1826 г., ск. Соколов П.П., инж. Треттер В., инж. Христианович В.А.; 1954-1955 гг. (воссоздание), арх. Аршев П.А., арх. Васильковский В.С., инж. Демченко В.В., расположенный по адресу: Санкт-Петербург, черт р. Фонтанку на Дериовническому пр.

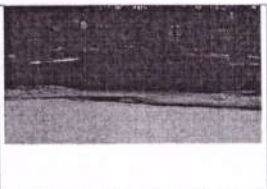


<p>1. Общепрограммное решение:</p>	<p>историческая табирета; местоположение; конфигурация металлического единичного моста; массивная опора (береговая усть); на открытии с четырьмя скульптурными сфинксами на высокой платформе; и четырьмя обелисками-торшерями.</p>	
<p>2. Конструктивная система:</p>	<p>береговая усть – местоположение; табирета; конфигурация; основание мостовых опор-свайные; металлическая конструкция пролета с криволинейным нижним поясом, и поперечными балками (двутавровые рамы с металлическими сварными решетками двутаврового сечения).</p>	
<p>3. Архитектурно-художественное решение:</p>	<p>опоры моста облицованы блоками розового гранита (рапаваки), обработанными в технике бучартования; исторический рисунок каменной кладки; фасады арок с литыми фризами по нижнему поясу из стального цвета бамбука, первого шуров и накладных литых железных звезд с накладками золоченой росетками с египетскими маскаронами по внешним углам;</p>	



<p>внутренне – квадратные в плане; на них установлены четырехгранные, трапециевидные в плане, металлические обелиски-торшеры; обрешетка конструкции из модулей, через один декорированных накладными золочеными росетками с изображением лотоса; завершение четырехгранными остроконечными наверху; на профинированных панелях;</p> <p>сверху к торшеру крепится ажурный кронштейн в виде стилизованной лотос и стрелы, с золоченым скрученным, с шестеричными фенерами молочного цвета, верхняя крайняя завершена шпилькой панн.</p>	  
---	---


<p>полотно моста со стороны фасада арки оформлено массивными профилированными карнизами на кронштейнах, декорированных росетками (расположены под параллельными столбиками ограждения);</p> <p>открытия моста с двух сторон параллельно ограждению из блоков розового гранита (рапаваки), обработанные в технике бучартования, завершены с обеих сторон параллельными тумбами;</p> <p>внешне – прямоугольные в плане; на них установлены чугунные сфинксы (скульптуры оварина, вместе с колонами) на прямоугольных чугунных постахентах (по модели ск. П.П. Соколов; изготовлены на заводе Бера);</p>	  
---	---

<p>цельное парковое ограждение моста в виде вертикальных стоек, круглых в сечении, декорированных цветными лотоса; на параллельных столбиках из сваяно стальной, декорированных тремя волнами из железного лотоса;</p> <p>облачные дорожки моста отделаны от проезжей части поребриками из гранитных бляшек;</p> <p>табличка [дв] с названием моста на опорной стойке – местоположение (на параллельных тумбах ограждения набережной), табирета; конфигурация; стойка – материал (металл), техника исполнения (ковка), рисунок, цвет (серебристый); табличка – материал (железо) и два цвета: синий и белый); надпись – размер и пропорциональный тип шрифта.</p>	  
---	---

III. «Мост Инженерный Второй», 1824-1826 гг., инж. Базин П.П., 1955 г., арх. Ротач А.Л., расположенный по адресу: Санкт-Петербург, р. Фонтанки наб.

1	Объемно-пространственное решение:	исторические габариты, местоположение, конфигурация каменного однопролетного моста, висячие опоры (береговые устои); с четырьмя фонарями-торшерями.	
2	Конструктивная система:	береговые устои – местоположение, габариты, конфигурация; основания опор – свайное; свод – коробчатый.	
3	Архитектурно-художественное решение:	опоры моста, свод, фасады облицованы блоками розового гранита (рапавина), обработанная в технике бухаровской; исторический рисунок каменной кладки; фасадные арки облицованы гранитом с «верной укладкой»; со профилированными краями по верхнему поясу;	


<p>торшеры (4) – материал (металл, кованые детали), местоположение (на параллели ограждения), габариты, конфигурация; обрамление в виде пружки из шести кованой, соединенных профилированными перемычками; торшеры увенчаны шестигранными фонарями из матового стекла с намерением из восточных башенок с шариком в завершение;</p>	 
---	---


<p>перильные ограждение моста (литые металлические колья между гранитными тумбами) – местоположение, габариты, конфигурация, рисунок заезда (в виде вертикальных стоек из кованой, с накладными геральдическими композициями в виде шпиг, перекрестных секор и мечей); оформление тумб (с профилированными планками и наварками).</p>	
<p>решетка ограждения фланжировка секциями глухого паркетного ограждения из блочного розового гранита;</p>	
<p>позарные полотна моста (пешеходная зона) и тротуар примыкающей набережной – из тротуарных блоков (розовый оваловый гранит рапавина), рисунок уклада плит;</p>	

<p>табличка (дверь с накатом моста на декоративной стойке – местоположение (на параллели тумб ограждения), габариты, конфигурация;</p> <p>стойка – материал (металл), техника исполнения (ковка), рисунок, цвет (серый);</p> <p>табличка – материал (мала в два цвета: синий и белый);</p> <p>надпись – размер и оригинальный тип шрифта.</p>	
---	---


IV. «Мост Прачевный», 1766-1769 гг., арх. Росси И.Л., строитель Насонов Т.И., 1926 г., инж. Васильев Б.Д., расположенный по адресу: Санкт-Петербург, через р. Фонтанку, Кутузова наб.

1	Объемно-пространственное решение:	исторические габариты, местоположение, конфигурация каменного трехпролетного моста, висячие опоры (береговые устои и два бая).	
2	Конструктивная система:	береговые устои – местоположение, габариты, конфигурация; основания опор – свайное; своды – коробчатые (центральный вальс и боковые); баяи – местоположение, габариты, конфигурация (треугольные в плане, выходящие на пределы пролетов моста);	




<p>3</p> <p>Архитектурно-художественное решение:</p>	<p>над балками устроены овалытые люльки;</p> <p>плоты моста облицованы базальтом, выбранным в технике бучардования;</p> <p>исторический рисунок каменной кладки;</p> <p>с глухим паркетным ограждением из гранитных блоков, с профинирующим валником по нижнему поясу;</p> <p>фасадные арки облицованы гранитными блоками, с «веревой» кладкой;</p> <p>с замковыми кантами, дешированными блоком с каменной гранью;</p> <p>люльки – в профинирующем обрамлении с замковым камнем;</p> <p>проемы – заборны истинными решетками простого рисунка;</p>	
--	---	---




<p>19</p> <p>Объемно-пространственное решение:</p> <p>2</p> <p>Конструктивная система:</p>	<p>табличка (доска) с названием моста на декоративной стойке – местоположение (на паркетных тубках ограждения), габариты, конфигурация;</p> <p>стойка – материя (металл), телесная исполнения (дерево), рисунок, цвет (черный);</p> <p>табличка – материал (материал) в два цвета: синий и белый;</p> <p>надпись – размер и первоначальный тип шрифта;</p> <p>историческое габариты, местоположение, конфигурация каменного трехпролетного моста, каменные люльки (береговые устои и два башни);</p> <p>с четырьмя башнями-павильонами, четырьмя треугольными смотровыми площадками в завершении башен;</p> <p>с четырьмя гранитными торшерными фонарями;</p> <p>открылки моста с полукруглыми гранитными скамьями;</p> <p>береговые устои – местоположение, габариты, конфигурация;</p>	
--	--	---





V. «Мост Старо-Калинкин», 1786-1788 гг., строитель-инж. Герард И.К., строитель-инж. Сухтелен П.К., 1892-1893 гг., арх. Рыцало М.И., 1907-1908 гг., 1965 г. (реставрация), арх. Бонуа И.Н., 1986-1987 гг. (реставрация), арх. Иванов В.М., расположенный по адресу: Санкт-Петербург, через р. Фонтанку, по Старо-Петергофскому пр.




<p>18</p> <p>покрытие полотна моста (пешеходная зона) и тротуар примыкающей набережной – по рисунку гранитных блоков (гранит), рисунок укладки плит;</p> <p>тротуары отрывков с четырьмя сторонами со ступенями лестниц для перехода на уровень набережных;</p> <p>пешеходная зона отделена от проезжей части гранитными бордюрами;</p> <p>при входе и выходе с моста установлены кованые-бронзовые гранитные тубы;</p>	
---	---

<p>20</p> <p>основания опор – свайные;</p> <p>своды пролетов моста – корабельные;</p> <p>башни – местоположение, габариты, конфигурация (пространство в плане, выходящее за пределы пролетов моста, завершены треугольными смотровыми площадками);</p> <p>башни-павильоны (4) – местоположение, габариты, конфигурация, конструкции (квадратные в плане башни с четырьмя скругленными прямоугольными проемами);</p>	
---	---



	<p>крестовые сваи – перекрытый башен плавильной;</p>	
<p>3 Архитектурно-художественное решение:</p>	<p>оперы моста облицованы блоками выборского гранита, обработанными в технике бучардирования;</p> <p>исторический рисунок каменной кладки;</p> <p>с глухими парадными ограждением из гранитных блоков, с профилированными колоннами по нижнему поясу на открытых мостах и скотных площадках;</p> <p>фасады арки облицованы гранитными блоками, с «верхоной» укладкой и замощены камнями;</p>	 

<p>металлические решетки ограждения флажированы гранитными торцерами фонарями (4) – на высоте 1,5 м от уровня, квадратный в плане, с профилированными плантом и кривыми установленными гранитные обложки, круглые в плане, завершенные металлической золоченой башенкой с шаром; в верхней части – заплата, к которой крепится тройник с красной с люстры фонаря;</p>	
<p>фонари – матового стекла, завершенные металлическими золочеными деталями, люлька – с шаром, верхняя – с башенкой;</p>	
<p>на открытых установлены гранитные скамьи на фигурных крестообразных, полуциркулярных в плане;</p>	


<p>над пролетными стропильными ограждение в виде кованых металлических заклепок между опорами гранитными тумбами – местоположение, габариты, конфигурация, рисунок заклепки (овальные элементы, соединенные разорванными титанами в арочном и прямом поклае);</p>	
<p>башни-павильоны (4) – оформлены рубленым рустом, широким фризом из триглов, профилированным карнизом с большим выносом, с медальонами, увенчаны офересками куполами, с металлическими золочеными овальными обложками с шишкой в завершении;</p>	
<p>над пролетами на башнях установлены памятные металлические доски, с выгравированными буквами и цифрами, которые обозначают даты постройки моста «1786 г.», «1811 г.», «1812 г.», «1813 г.», «1814 г.», «1815 г.», «1816 г.», «1817 г.», «1818 г.», «1819 г.», «1820 г.», «1821 г.», «1822 г.», «1823 г.», «1824 г.», «1825 г.», «1826 г.», «1827 г.», «1828 г.», «1829 г.», «1830 г.»;</p>	
<p>башни соединены металлическими цепями;</p>	


<p>покрытие полотна моста (лешеходная зона) и тротуар прилегающей набережной из тротуарных блоков (гранит), рисунок укладкой плит;</p> <p>лешеходная зона отделена от проезжей части глухим парадным ограждением с фигурным завершением в торцевых частях;</p> <p>при входе и выходе с моста установлены колесообразные гранитные тумбы;</p>	
<p>табличка (две) с названием моста на декоративной стойке – местоположение (на парадных трубах ограждения набережной), габариты, конфигурация;</p> <p>стойки – материал (металл), толщина, исполонение (кован), рисунок, цвет (черный);</p> <p>таблички – материал (железо), а два цвета: синий и белый;</p> <p>надписи – размер и первоначальный тип шрифта;</p>	
<p>Объемно-пространственное решение:</p>	<p>исторические габариты, местоположение, конфигурация трехпролетного моста, включая опоры (бетонные устои и два башни);</p> <p>с четырьмя башнями-павильонами, четырьмя круглыми смотровыми площадками в завершении башен;</p> <p>с четырьмя гранитными торцерами-фонарями;</p> 

VI «Мост Чернышев (мост Ломоносова)», 1785-1787 гг., строитель-инж. Герард И.К., строитель-инж. Суходелов П.К., 1911-1912 гг., инж. Пашинский А.П., 1915 г., арх. Фомин И.А., расположенный по адресу: Санкт-Петербург, через р. Фонтанку по Ломоносова ул.

<p>2 Конструктивная система</p>	<p>береговая устьи местоположение, габариты, конфигурация;</p> <p>основания опор – сваилов;</p> <p>своды боковых пролетов моста – коробовые; центральный пролет – перекрыт металлическими балками;</p> <p>быки – местоположение, габариты, конфигурация (Прямоугольные в плане, выходящие за пределы пролетов моста, завершены декоративными смотровыми павильонами);</p> <p>башни-павильоны (4) – местоположение, габариты, конфигурация, конструкция (квадратные в плане башни с четырьмя оконными прямоугольными проемами);</p> <p>крестовые сваи – пересеклись башни павильонов.</p>	
<p>3 Архитектурно-художественное решение</p>	<p>оперы моста облицованы блоками выбогатого гранита, обработанными в технике бучардирования;</p> <p>исторический рисунок каменной кладки;</p>	


<p>отражение моста флюидными гранитными торпедными фанрами (4) – на высоте (капители), квадратные в плане; установлены гранитные обложки, круглые в плане, завершены металлическими молотковыми шарами; в верхней части – с муфтами, декоративными фигурами морских животных-птичек или выдолбленной меди с указанием деталей, в которых крепятся с квадратными фанрами;</p> <p>фонари – литого стекла, сверху на декоративной металлической золоченой краской, в верхней части с литым золоченым кованым растительного рисунка с решетками;</p> <p>покрытие полотна моста (пешеходная зона) и тротуар – гранитной облицовкой – из тротуарных блоков (гранит), рисунок укладкой плит;</p>	
---	---

<p>с глухим параллельным ограждением из гранитных блоков, с профилированными валиком по нижнему краю на открытых местах и смотровых площадках;</p> <p>фасадные арки облицованы гранитными блоками, с «веревой укладкой и замесные камни»;</p> <p>над пролетными строениями ограждение в виде козырька металлической заливки между опорными гранитными тумбами – местоположение, габариты, конфигурация, рисунок заливки (объемные элементы, соединенные разрывными тягами в верховой и нижней части);</p> <p>башни-павильоны (4) – оформлены рубленым рустом, широкие фризы из трифф, профилированы карнизом с большим валиком, с модульонами; увенчаны сферическими куполами, местными золочеными медными обложками с шишкой в завершение;</p> <p>башни соединены металлическими цепями;</p>	
---	---





<p>табличка (две) с названием моста на декоративной стойке – местоположение (на паркетных тумбах ограждения набережной), габариты, конфигурация;</p> <p>стойка – материал (металл), толщина, исполнение (кован), рисунок, цвет (серый);</p> <p>табличка – материал (материал для цвета: синий и белый);</p> <p>идентик – размер и первоначальный тип шрифта;</p>	<p>VII. «Набережные со спусками», 1780-1789 гг., строитель-инж. Баур (Баур) Ф.В., строитель-инж. Борисов И.И., строитель-инж. Герард И.К., строитель-инж. Модерх К.Ф., строитель-инж. Сухтелен П.К., расположенные по адресу: Санкт-Петербург, по обнам берегам р. Фонтанки, от Дворцовой наб. и Кутузова наб. до Подзорного канала и р. Большой Невы у впадения</p> <p>1 Объемно-пространственное решение:</p> <p>конфигурация и планировка набережной, ориентированной по оси юго-запад – юго-восток – юго-запад, от р. Невы, от наб. Кутузова и Дворцовой наб., до Подзорного канала и р. Большой Невы, ограниченная поребриками проезжей части набережной р. Фонтанки;</p> <p>объемно-пространственная композиция набережной, местоположение, габариты и конфигурация козырька и вышележащих спусков; габариты и конфигурация гранитных блоков парапета, облицовки, гравелизации тумб спусков и набережной; габариты и конфигурация настла из тротуарных блоков;</p> 
--	--



29

	<p>брусчатый соновый спускок, вертикальные откосы настилы набережной и нижней площадки спуска, ландшафтное оформление: тропинки газоны и редкие посадки деревьев вдоль набережной (видовой состав, шат посадки).</p>	
<p>2) Конструктивная система:</p>	<p>Фундамент, стены набережной, лестничные и котельные спуски, паркетные блоки и тумбы; решетчатые ограждения; канальные тротуары, ступеньки.</p>	
<p>3) Объемно-планировочное решение:</p>	<p>в габаритах историческое подпорных стенок (подовых и надовых) и проезжей части.</p>	

31

<p>параллельные вертикальные тубы, прямоугольные, в плане, с профилерованным плитком и завершением в виде усеченной трапеции.</p>	
<p>металлические кованые решетки (орнаментальные) – местоположение, габариты, конфигурация.</p>	
<p>настилы тротуара гранитными плитками, рисунок уложен плит;</p>	
<p>ковные спускок, местоположение (у домов №№ 15, 21, 24, 43, 133, 162, 165, 166), габариты, конфигурация, с двумя смежными проемами, с горизонтальной кладкой кладкой подпорной стенок, молотые проставки брусчатой (диабазов), с отражением двух видов (в виде кованых металлических элементов между опорами гранитными тумбами – местоположение, габариты, конфигурация, рисунок элементов, соединенные разорванными тагами и верхним и нижним поясом), с литыми металлическими элементами между параллельными гранитными тумбами в виде повторяющегося рисунка из четырехугольных</p>	

30

<p>3) Архитектурно-художественное решение:</p>	<p>набережная: горизонтальная кладка стенок из гранитных блоков (красного, розового, желтого и белого цвета), с профилерованным карнизом по верхнему поясу, с ограждением из параллельных туб и металлических элементов (овальные элементы, соединенные разорванными тагами в верхнем и нижнем поясах).</p>	
	<p>от р. Немы до моста Безымянского, от Аминькова моста до Подпорного канала – в виде кованых металлических элементов между опорными гранитными тумбами – местоположение, габариты, конфигурация, рисунок элементов, соединенные разорванными тагами в верхнем и нижнем поясах;</p>	
	<p>от Аминькова моста до моста Бетинского – с литыми металлическими элементами в виде повторяющегося рисунка из четырехугольных орнаментальных элементов с трехчастной фиалочкой внутри, разделенные вертикальными стойками с декором, по верхнему поясу фриз из соединенных между собой рифленых колец, по нижнему – прямоугольные перекартные фиалки с перекартами;</p>	


32

<p>остроконечных фиалок с трехчастной фиалочкой внутри, разделенные вертикальными стойками с декором; по верхнему поясу фриз из соединенных между собой рифленых колец, по нижнему – прямоугольные перекартные фиалки с перекартами;</p>	
<p>пещерообразные спускок, местоположение ( около Летнего сада, у домов №№ 36, 44, 51-53, 64, 71, 102, 105, 115, 121, 130, 148, 177, около моста Египетского, у дома № 17, Москва В, по Московскому пр.), габариты, конфигурация, с расширенной астилей, с горизонтальной гранитной кладкой подпорных и вешней стенок, с каменными ступенями лестницы с ограждением из параллельных гранитных туб с профилерованным плитком и завершением в виде усеченной трапеции с металлическим ограждением между ними</p>	
<p>двух видов (14 – в виде кованых металлических элементов, соединенных разорванными тагами в верхнем и нижнем поясах; 1 – литыми металлическими элементами в виде повторяющегося рисунка из четырехугольных орнаментальных элементов с трехчастной фиалочкой внутри, разделенные вертикальными стойками с декором; по верхнему поясу фриз из соединенных между собой рифленых колец, по нижнему – прямоугольные перекартные фиалки с перекартами); каменный настил и ступени нижней площадки, каменный настил тротуара в обоих уровнях; титановая лестница из гранитных блоков;</p>	
	


<p>профилированных верхней части;</p> <p>пешеходный спуск: местоположение (у дома № 27), габариты, конфигурация, с горизонтальной гранитной плиткой и железной сеткой, с каменными ступенями лестницы, с ограждением из параллельных гранитных туб с профилированным пантом и завершем в виде усеченной трапеции с литыми металлическими звеньями между ними в виде шпигельсдасе панелью из четырёхугольных остромконечных филенок с трехчастной филенкой внутри, разделение вертикальными стойками с дворком, по вертикали повсюду из соединенных между собой рифленых колец по поперечу – прямоугольные перегородки филенки с перехватом); каменный настил в ступени нижней плотина, каменный настил тропушки в обход спуска; теплая лестница из гранитных блоков, профилированных верхней части;</p>	
---	---

Фотографическое изображение объекта культурного  
наследия федерального значения  
«Набережные со спусками»

расположенного по адресу: Санкт-Петербург, по обоим берегам р. Фонтанки  
от Дворцовой наб. и Кутузова наб. до Подпорного канала и р. Большой Невы в заморья  
(согласно постановлению Правительства РФ от 10.07.2001 № 527), входящего в состав  
объекта культурного наследия федерального значения «Набережные и мосты реки  
Фонтанки»



<p>берегисте устья восточного Белинского моста – местоположение (около домов № 126 и № 131), габариты, конфигурация (трапеция с возвышениями Боковыми сторонами), облицованы блоками выборгского гранита, обработанными в технике буцадрованка; исторической панелью каменной кладки; каменный настил тропушки; русьское устье; с ограждением из параллельных гранитных туб с профилированным пантом и завершем в виде усеченной трапеции, с металлическим ограждением между ними из железных металлических звеньев, соединенных разорванными тачками в верхнем и нижнем повсах;</p> <p>лестничный переход между разноуровневым переходом набережной – местоположение (около дома № 132, лит. Е), габариты, конфигурация, материал ступней (гранит), внешнее ограждение, с рисунком аляскинского ограждения набережной</p>	
--	---



3



15. Вид на правобережную набережную



16. Лесобережная набережная за Старо-Калининским мостом (по течению реки)




17.18. Конные спуски, левый берег за Старо-Калининским мостом (по течению реки)



19. Вид в сторону р. Большой Навы у впадения





20. Правобережная набережная у р. Большой Навы



21.22. Правобережная набережная. Адмиралтейские верфи



4



23.24. Набережные в устье р. Фонтанки

УТВЕРЖДАЮ  
Заместитель директора -  
председатель аукционной комиссии  
СПб ГБУ «Мостотрест»

О.Т. Минагулов

05.04.2024

**ПРОТОКОЛ № U2200000860000000045-2**  
подведения итогов аукциона в электронной форме

аукцион в электронной форме проводится в соответствии с приказом ФАС России № 147/23

- 1. Предмет аукциона в электронной форме:** право на заключение договора аренды на часть сооружения - набережная реки Фонтанки, находящегося в государственной собственности Санкт-Петербурга и закрепленного на праве оперативного управления за СПб ГБУ «Мостотрест».
- 2. Организатор:** Санкт-Петербургское государственное бюджетное учреждение «Мостотрест», Юридический адрес: Россия, г. Санкт-Петербург, пр-кт Индустриальный 42.
- 3. Лоты аукциона:**

Номер лота / Наименование лота	Начальная цена за лот	Шаг аукциона	Общий срок аренды
часть площадью 40 кв. м, протяженностью 23,0 м (в 40 м от Апичкова моста) сооружения - набережная реки Фонтанки, расположенного по адресу: Санкт-Петербург, участок набережной реки Фонтанки «Апичков мост – мост Ломоносова» литера А, площадью застройки 2981,9 кв.м, кадастровый номер 78:31:0113801:1	184 440 руб.	5 % от величины месячной арендной платы за Объект, с учетом НДС 20%, составляет 9 222,00 руб.	3 года.

4. Извещения о проведении аукциона в электронной форме и документация по проведению аукциона в электронной форме размещены на официальном сайте по адресу в сети Интернет: [www.torgi.gov.ru](http://www.torgi.gov.ru) и на электронной площадке [irts-tender.ru](http://irts-tender.ru) процедура № 22000008600000000045.

5. Аукционный торг проводится через систему электронной площадки по адресу [irts-tender.ru](http://irts-tender.ru).

6. В соответствии с Протоколом по рассмотрению заявок на участие в аукционе в электронной форме от 02.04.2024 № 22000008600000000045-1 претенденты, подавшие заявки, допущены к участию в аукционе:

Наименование участника	ИПН/КПП	Почтовый адрес	Входящий номер заявки на лот	Дата и время поступления заявки
Индивидуальный предприниматель Земцов Алексей Витальевич	470100768183	195113, Россия, Санкт-Петербург, Санкт-Петербург, Маршала, 16	318851/430019	12.03.2024 12:14:50

Индивидуальный предприниматель Судаков Валерий Сергеевич	781429604467		329188/443386	29.03.2024 12:53:14
Общество с ограниченной ответственностью «Самсон»	7816125208 780101001	199155, Россия, г Санкт-Петербург, г Санкт-Петербург, ул Наличная, д. 49, литера. А, пом. 38-П, комн.2	327822/441386	26.03.2024 19:58:33
Общество с ограниченной ответственностью «Аква-Экскурс»	7805132789 784001001	191186, Россия, г Санкт-Петербург, г Санкт-Петербург, наб Реки Мойки, д. 48-50-52, литера. ак	330000/444438	01.04.2024 11:26:34
Индивидуальный предприниматель Пономарев Владимир Александрович	263405343319	Российская Федерация	329570/443864	30.03.2024 17:30:08

7. Дата и время начала аукционного торга: 04.04.2024 10:00.

8. Дата и время окончания аукционного торга: 04.04.2024 11:00.

9. Ставки участников:

Наименование участника	Последняя ставка участника	Время подачи ставки	Номер по результатам рапжирования
Общество с ограниченной ответственностью «Самсон»	193 662,00 руб.	04.04.2024 10:01:16	1

**Последнее предложение** по цене Договора в размере 193 662,00 руб. поступило от участника с номером заявки 327822/441386 – Общество с ограниченной ответственностью «Самсон», ОГРН 1037835009178.

**Предпоследнее предложение** по цене Договора от участников аукциона не поступило.

10. Аукционная комиссия Санкт-Петербургского государственного бюджетного учреждения «Мостотрест», утвержденная приказом СПб ГБУ «Мостотрест» от 24.01.2024 № 29-П/24, провела процедуру подведения итогов аукциона в электронной форме в следующем составе:

- Минагулов О.Т. — Заместитель директора – председатель аукционной комиссии СПб ГБУ «Мостотрест»;
- Кальмбах Т.В. — Заместитель директора – заместитель председателя аукционной комиссии СПб ГБУ «Мостотрест»;
- Макова В.И. — начальник управления имущества и арендных отношений;
- Пустохин К.А. — начальник управления контрактного обеспечения;
- Лазутова Е.В. — начальник юридического управления;
- Секретарь комиссии:

Миронова А.А. — главный специалист участка проведения закупок управления контрактного обеспечения.

Всего на заседании присутствовало 5 членов комиссии, из них с правом голоса – 5, что составило 100 % от общего количества голосующих членов комиссии. Кворум имеется, заседание правомочно.






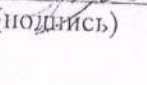
**Решение комиссии:**

Победителем аукциона в электронной форме признан участник с номером заявки 327822/441386 – Общество с ограниченной ответственностью «Самсон», ОГРН 1037835009178, место нахождения: 199155, Санкт-Петербург, ул. Наличная, д. 49, лит. А, пом. 38-Н, комн. 2.

Председатель:

Члены комиссии:

Секретарь комиссии:

  
 \_\_\_\_\_  
 (подпись)  
  
 \_\_\_\_\_  
 (подпись)  
  
 \_\_\_\_\_  
 (подпись)  
  
 \_\_\_\_\_  
 (подпись)  
  
 \_\_\_\_\_  
 (подпись)  
  
 \_\_\_\_\_  
 (подпись)

Минагулов О.Т.

Кальмбах Т.В.

Макова В.И.

Пустохин К.А.

Лазутова Е.В.

Миронова А.А.



ПРАВИТЕЛЬСТВО САНКТ-ПЕТЕРБУРГА  
КОМИТЕТ ПО ГРАДОСТРОИТЕЛЬСТВУ  
И АРХИТЕКТУРЕ

пл. Ломоносова, д. 2, Санкт-Петербург, 191023  
Тел.: (812) 576-16-00 Факс: (812) 710-48-03  
E-mail: kga@kga.gov.spb.ru Сайт: http://www.kgainfo.spb.ru

№01-47-5-34760/23 от 22.09.2023  
На № 01-07/03-2654/23-0-0 от 24.08.2023

Начальнику управления имущества  
и арендных отношений  
Санкт-Петербургского  
государственного бюджетного  
учреждения «Мостотрест»  
Комитета по развитию  
транспортной инфраструктуры  
Санкт-Петербурга

Маковой В.И.

**Уважаемая Вера Игоревна!**

Комитет по градостроительству и архитектуре (далее - Комитет), рассмотрев обращение Санкт-Петербургского государственного бюджетного учреждения «Мостотрест» Комитета по развитию транспортной инфраструктуры Санкт-Петербурга (далее - Учреждение) о возможности предоставления в аренду части сооружения набережной реки Фонтанки (далее - Сооружение), расположенного по адресу: Санкт-Петербург, участок набережной реки Фонтанки «Аничков мост - мост Ломоносова», литера А, кадастровый номер 78:31:0113801:1, а именно части Сооружения, площадью 40 кв.м, протяженностью 23 м (в 40 м от Аничкова моста), с целью швартовки судов (плавательных средств), для посадки и высадки пассажиров в период навигации с правом установки плавучего причала, сообщает следующее.

Объект недвижимости по указанному адресу предоставлен Учреждению на праве оперативного управления.

Комитет принципиально не возражает против предоставления в аренду части Сооружения для использования под заявленные цели без права размещения объектов общественного питания и организации торговой деятельности.

Дополнительно Комитет сообщает, что Сооружение является частью объекта культурного наследия федерального значения - «Набережные и мосты реки Фонтанки» по адресу: Санкт-Петербург, наб. р. Фонтанки по обоим берегам р. Фонтанки, от Дворцовой наб. и наб. Кутузова до Подзорного канала и р. Большой Невы у взморья.

В соответствии с Законом Санкт-Петербурга от 24.12.2008 № 820-7 «О границах объединенных зон охраны объектов культурного наследия, расположенных на территории Санкт-Петербурга, режимах использования земель и требованиях к градостроительным регламентам в границах указанных зон» Сооружение расположено в границах элемента исторической ландшафтно-композиционной структуры «Композиционно завершенная система открытых городских пространств: реки и каналы с мостами, лицевая застройка набережных».

Согласно пункту 2.4.2.2.2 статьи 2 Общей части приложения 1 к Правилам землепользования и застройки Санкт-Петербурга, утвержденных постановлением Правительства Санкт-Петербурга от 21.06.2016 № 524, в части земельных участков, расположенных в границах территорий памятников и ансамблей, включенных в единый государственный реестр объектов культурного наследия (памятников истории и культуры) народов Российской Федерации, а также в границах территорий памятников или ансамблей, которые являются выявленными объектами культурного наследия, решения о режиме содержания, параметрах реставрац

СПб ГБУ «Мостотрест»  
№ 01-07/03-6691/23-1-0  
от 25.09.2023

создания,



ремонта и приспособлении принимаются в порядке, установленном законодательством Российской Федерации об охране объектов культурного наследия.

Необходимо получить заключение Комитета по государственному контролю, использованию и охране памятников истории и культуры.

**Временно исполняющий обязанности  
первого заместителя председателя  
Комитета – главного архитектора  
Санкт-Петербурга**

**С.А. Семенов**

**ДОКУМЕНТ ПОДПИСАН  
ЭЛЕКТРОННОЙ ПОДПИСЬЮ**

Сертификат 3504E76791FDAB5CD188BB138B43D967  
Владелец Семенов Сергей Анатольевич  
Действителен с 14.03.2023 по 06.06.2024





ПРАВИТЕЛЬСТВО САНКТ-ПЕТЕРБУРГА  
 КОМИТЕТ ПО ГОСУДАРСТВЕННОМУ  
 КОНТРОЛЮ, ИСПОЛЬЗОВАНИЮ  
 И ОХРАНЕ ПАМЯТНИКОВ  
 ИСТОРИИ И КУЛЬТУРЫ  
 (КГИОП)

СПб ГБУ «Мостотрест»

пл. Ломоносова, д. 1, Санкт-Петербург, 191023  
 Тел. (812) 417-43-03, Факс (812) 710-42-45  
 E-mail: kgiop@gov.spb.ru  
<https://www.gov.spb.ru>, <http://kgiop.ru>

Штамп регистрации

Ре №01-43-20650/23-0-1 от 19.09.2023

Рассмотрев Ваше обращение по вопросу предоставления аренды сроком на 5 лет в части набережной реки Фонтанки по адресу: Санкт-Петербург, участка набережной реки Фонтанки «Аничков мост – мост Ломоносова», литера А, площадью 40,0 кв.м, протяженностью 23,0 м (в 40 м от Аничкова моста) для швартовки судов (плавательных средств) с целью посадки и высадки пассажиров в период навигации, с правом установки плавучего причала, КГИОП сообщает следующее.

Участок набережной реки Фонтанки «Аничков мост – мост Ломоносова», является объектом культурного наследия федерального значения «Набережные и мосты реки Фонтанки» (постановление Правительства РФ № 527 от 10.07.2001).

В целях обеспечения сохранности объектов культурного наследия федерального значения документация по установке понтонов для швартовки судов с целью посадки и высадки пассажиров и переходного трапа должна содержать раздел обеспечения сохранности объектов культурного наследия.

Согласно требованиям ст. 30 Федерального Закона от 25.06.2002 № 73-ФЗ «Об объектах культурного наследия (памятниках истории и культуры) народов Российской Федерации» документация или разделы документации, обосновывающие меры по обеспечению сохранности объекта культурного наследия или в границах территории объекта культурного наследия является объектом государственной историко-культурной экспертизы. Государственная историко-культурная экспертиза проводится в соответствии с требованиями постановления Правительства Российской Федерации от 15.07.2009 № 569 «Об утверждении Положения о государственной историко-культурной экспертизе».

На сайте КГИОП в разделе «Обращения граждан и организаций» в подразделе «Ответы на обращения, затрагивающие интересы неопределенного круга лиц, поступившие в КГИОП» в письме по вопросу аренды участков набережных и акваторий опубликован

СПб ГБУ «Мостотрест»  
 № 01-07/03-6716/23-0-0  
 от 19.09.2023



2

рекомендуемый перечень документов и архитектурно-художественные рекомендации для рассмотрения вопроса о предоставлении участков набережных и акваторий Санкт-Петербурга в аренду с целью размещения плавучих объектов (kgiop.gov.spb.ru/grazhdane/otvety-na-obrasheniya).

КГИОП не возражает против предоставления указанного участка набережной реки Фонтанки в аренду при условии предоставления документации, подвергнутой историко-культурной экспертизе в соответствии с вышеуказанным письмом на сайте КГИОП.

**Временно исполняющий  
обязанности начальника  
Управления историко-культурных  
ландшафтов и гидротехнических  
сооружений**

**ДОКУМЕНТ ПОДПИСАН  
ЭЛЕКТРОННОЙ ПОДПИСЬЮ**

Сертификат 7481593A993234CBBAD5C0CD626C4A28  
Владелец Полякова Полина Николаевна  
Действителен с 19.12.2022 по 13.03.2024

**П.Н. Полякова**



ПРАВИТЕЛЬСТВО САНКТ-ПЕТЕРБУРГА  
КОМИТЕТ ПО ТРАНСПОРТУ  
Исполкомская ул., д.16, литера А  
Санкт-Петербург, 191024  
Тел. (812) 576-5510, Факс (812) 576-5579  
E-mail: public@transport.gov.spb.ru  
http://www.gov.spb.ru

№01-15-115225/23-0-1 от 20.09.2023

Начальнику управления имущества  
и арендных отношений  
СПб ГБУ «Мостотрест»

Маковой В.И.

На № 01-07/03-2655/23-0-0 от 24.08.2023

**Уважаемая Вера Игоревна!**

Рассмотрев Ваше обращение по вопросу рассмотрения возможности предоставления в аренду ООО «Самсон» сроком на 5 лет участка набережной по правому берегу реки Фонтанки «Аничков мост – мост Ломоносова», литера А, в 40,0 м от Аничкова моста, протяженностью 23,0 м, в целях установки плавучего причала для швартовки судов, посадки и высадки пассажиров, в рамках компетенции Комитета по транспорту не возражаю против предоставления в аренду указанного участка набережной для заявленных целей, при условии получения согласования в Федеральном бюджетном учреждении «Администрация Волго-Балтийского бассейна внутренних водных путей».

С уважением,

Заместитель  
председателя Комитета

ДОКУМЕНТ ПОДПИСАН  
ЭЛЕКТРОННОЙ ПОДПИСЬЮ

Сертификат 5DC2BB9797EAB56910D28EEC67C019FE  
Владелец Ваньков Дмитрий Юрьевич  
Действителен с 05.07.2023 по 27.09.2024

Д.Ю.Ваньков

Кырчанов В.В.  
241-53-26

СПб ГБУ «Мостотрест»  
№ 01-07/03-6762/23-0-0  
от 20.09.2023





МИНИСТЕРСТВО ТРАНСПОРТА  
РОССИЙСКОЙ ФЕДЕРАЦИИ

ФЕДЕРАЛЬНОЕ АГЕНТСТВО МОРСКОГО  
И РЕЧНОГО ТРАНСПОРТА

**Федеральное бюджетное учреждение  
«Администрация Волго-Балтийского  
бассейна внутренних водных путей»  
(ФБУ «Администрация «Волго-Балт»)**

Виленинский переулок, дом 15 литер Б,  
Санкт-Петербург, 191014  
Тел.: (812) 494-85-20 факс: (812) 415-42-21  
www.volgo-balt.ru, E-mail: gbu@volgo-balt.ru  
ИНН 7812024833/КПП 784201001

И.о. заместителя директора  
по имущественным вопросам  
Санкт-Петербургского  
государственного бюджетного  
учреждения «Мостотрест»

В.И. Маковой

04.09.2023 № 07-12/3446

На № 01-07/03-2653/23-0-0 от 24.08.2023

О согласовании участка акватории

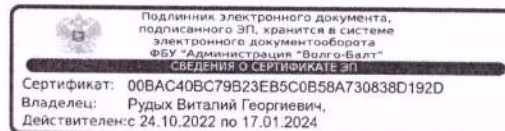
Уважаемая Вера Игоревна!

В ответ на запрос от 24.08.2023 № 01-07/03-2653/23-0-0 сообщаем, что предварительно согласовываем в судоходном отношении размещение плавучего объекта и плавательных средств на участке акватории реки Фонтанки в период навигации по адресу: Санкт-Петербург, участок набережной реки Фонтанки «Аничков мост – мост Ломоносова», литера А, в 40 м от Аничкова моста для установки плавучего причала и швартовки плавательных средств в целях посадки и высадки пассажиров.

Для окончательного согласования размещения плавучего объекта и плавательных средств на заявленной акватории необходимо представить в адрес ФБУ «Администрация «Волго-Балт» следующие материалы:

1. Схему и способ швартовки плавучего объекта и плавательных средств с указанием названий (проектов) судов.
2. Схему размещения плавучего объекта и плавательных средств и их габариты (длина, ширина, осадка).
3. Размеры и координаты угловых точек заявленной акватории с указанием системы координат.
4. Выписку (копию) из реестра о постановке на учёт плавучего объекта в соответствии с приказом Минтранса России от 01.11.2017 № 470 «Об утверждении Правил учета плавучих объектов».

Заместитель руководителя



В.Г. Рудых

Скоморов Юрий Иванович  
(812) 494-85-33

СПб ГБУ «Мостотрест»  
№ 01-07/03-6285/23-0-0  
от 04.09.2023



Прошито, пронумеровано, скреплено  
 печатью 26 л.  
 Заместитель директора  
 СПб ГБУ «Мекотрест»  
 О.Т. Минагулов  
 Арендатор



СПб ГКУ «МФЦ»  
 Сектор №1 МФЦ Невского района  
 СПб, ул. Седова, д. 69, лит. А  
 Создан электронный образ документа  
 ф.и.о. Беложивова А Подпись [Signature]  
 Дата 02.05.2024

**Приложение № 8 к Акту по результатам государственной историко-культурной экспертизы** раздела документации, обосновывающего меры по обеспечению сохранности объекта культурного наследия федерального значения «Набережные со спусками», входящего в состав объекта культурного наследия федерального значения «Набережные и мосты реки Фонтанки», по адресу: Санкт-Петербург, по обоим берегам р. Фонтанки, от Дворцовой наб. и Кутузова наб. до Подзорного канала и р. Большой Невы у взморья, при проведении земляных, мелиоративных, хозяйственных работ, указанных в статье 30 Федерального закона от 25.06.2002 № 73-ФЗ «Об объектах культурного наследия (памятниках истории и культуры) народов Российской Федерации» работ по использованию лесов и иных работ: «Раздел по обеспечению сохранности объекта культурного наследия федерального значения «Набережные со спусками», входящего в состав объекта культурного наследия федерального значения «Набережные и мосты реки Фонтанки», по адресу: г. Санкт-Петербург, участок набережной реки Фонтанки «Аничков мост – мост Ломоносова», литера А, кадастровый номер 78:31:0113801:1, для швартовки плавательных средств, установки плавучего причала (в 40 м от Аничкова моста)», шифр: П-18-2024-ОС, разработанного ООО «САМСОН» в 2024 году

**Материалы фотофиксации от 15 мая 2024 года**

### Состав фотофиксации

Фото 1. Вид на объект культурного наследия федерального значения «Набережные со спусками» с северо-запада.

Фото 2. Вид на объект культурного наследия федерального значения «Набережные со спусками» с севера.

Фото 3. Вид на объект культурного наследия федерального значения «Набережные со спусками» с севера.

Фото 4. Вид на объект культурного наследия федерального значения «Набережные со спусками» с севера.

Фото 5. Вид на объект культурного наследия федерального значения «Набережные со спусками» с северо-востока.


Фото 6. Вид на объект культурного наследия федерального значения «Набережные со спусками» с востока.

Фото 7. Вид на объект культурного наследия федерального значения «Набережные со спусками» с востока.

Фото 8. Вид на объект культурного наследия федерального значения «Набережные со спусками» с востока.

Фото 9. Вид на объект культурного наследия федерального значения «Набережные со спусками» с востока.

## Схема фотофиксации



Условные обозначения:

1 < – номер фотографии и направление фотофиксации.



**Фотофиксация от 15.05.2024 г.**




Фото 1. Вид на объект культурного наследия федерального значения «Набережные со спусками» с северо-запада.




Фото 2. Вид на объект культурного наследия федерального значения «Набережные со спусками» с севера.




Фото 3. Вид на объект культурного наследия федерального значения «Набережные со спусками» с севера.



Фото 4. Вид на объект культурного наследия федерального значения «Набережные со спусками» с севера.




Фото 5. Вид на объект культурного наследия федерального значения «Набережные со спусками» с северо-востока.



Фото 6. Вид на объект культурного наследия федерального значения «Набережные со спусками» с востока.




Фото 7. Вид на объект культурного наследия федерального значения «Набережные со спусками» с востока.




Фото 8. Вид на объект культурного наследия федерального значения «Набережные со спусками» с востока.




Фото 9. Вид на объект культурного наследия федерального значения «Набережные со спусками» с востока.

**Приложение № 9 к Акту по результатам государственной историко-культурной экспертизы** раздела документации, обосновывающего меры по обеспечению сохранности объекта культурного наследия федерального значения «Набережные со спусками», входящего в состав объекта культурного наследия федерального значения «Набережные и мосты реки Фонтанки», по адресу: Санкт-Петербург, по обоим берегам р. Фонтанки, от Дворцовой наб. и Кутузова наб. до Подзорного канала и р. Большой Невы у взморья, при проведении земляных, мелиоративных, хозяйственных работ, указанных в статье 30 Федерального закона от 25.06.2002 № 73-ФЗ «Об объектах культурного наследия (памятниках истории и культуры) народов Российской Федерации» работ по использованию лесов и иных работ: «Раздел по обеспечению сохранности объекта культурного наследия федерального значения «Набережные со спусками», входящего в состав объекта культурного наследия федерального значения «Набережные и мосты реки Фонтанки», по адресу: г. Санкт-Петербург, участок набережной реки Фонтанки «Аничков мост – мост Ломоносова», литера А, кадастровый номер 78:31:0113801:1, для швартовки плавательных средств, установки плавучего причала (в 40 м от Аничкова моста)», шифр: П-18-2024-ОС, разработанного ООО «САМСОН» в 2024 году

**Копии договоров с экспертами**

**ТРУДОВОЙ ДОГОВОР**  
с дистанционным работником  
№ 8-ДИКЭ

г. Санкт-Петербург

«20» ноября 2018 г.

Общество с ограниченной ответственностью «Союз экспертов Северо-Запада» (ООО «Союз экспертов Северо-Запада») в лице генерального директора Филиповича Максима Ивановича, действующего на основании Устава, с одной стороны и гражданка РФ Бревдо Наталья Ивановна, именуемая в дальнейшем «Работник», с другой стороны, заключили настоящий договор о нижеследующем.

### 1. ОБЩИЕ ПОЛОЖЕНИЯ

- 1.1. Дистанционной работой является выполнение определенной трудовым договором трудовой функции вне места нахождения работодателя, его филиала, представительства, иного обособленного структурного подразделения (включая расположенные в другой местности), вне стационарного рабочего места, территории или объекта, прямо или косвенно находящихся под контролем работодателя (Организации), при условии использования для выполнения данной трудовой функции и для осуществления взаимодействия между работодателем и работником по вопросам, связанным с ее выполнением, информационно-телекоммуникационных сетей общего пользования, в том числе сети "Интернет".
- 1.2. В случае, если предусмотрено взаимодействие Работника (или лица, поступающего на дистанционную работу) и работодателя путем обмена электронными документами, используются усиленные квалифицированные электронные подписи дистанционного работника или лица, поступающего на дистанционную работу, и работодателя в порядке, установленном федеральными законами и иными нормативными правовыми актами Российской Федерации. Каждая из сторон указанного обмена обязана направлять в форме электронного документа подтверждение получения электронного документа от другой стороны в срок, определенный трудовым договором о дистанционной работе.
- 1.3. В случаях, если Работник должен быть ознакомлен в письменной форме, в том числе под роспись, с принимаемыми локальными нормативными актами, непосредственно связанными с его трудовой деятельностью, приказами (распоряжениями) работодателя, уведомлениями, требованиями и иными документами, дистанционный работник может быть ознакомлен с ними путем обмена электронными документами между работодателем и дистанционным работником.

### 2. ПРЕДМЕТ ТРУДОВОГО ДОГОВОРА

- 2.1. Работник принимается в Организацию на должность Эксперта по проведению государственной историко-культурной экспертизы, с окладом \_\_\_\_\_ (\_\_\_\_\_ тысяч) рублей в месяц (включая НДФЛ по ставке 13%).
- 2.2. Работа, выполняемая Работником по настоящему Договору, является дистанционной работой.
- 2.3. Зарплата выплачивается Работнику каждые полмесяца в следующие сроки: 15-го и 30-го числа каждого месяца.
- 2.4. Заработная плата, социальные компенсации, премии и другие подобные выплаты по письменному заявлению Работника могут выплачиваться ему путем перечисления на специальный карточный счет физических лиц, указанный в реквизитах работника.
- 2.5. Место работы – по месту регистрации Работника.
- 2.6. Работа в Организации является для Работника по совместительству.
- 2.7. Договор является бессрочным.
- 2.8. Работник обязан приступить к работе с «20» ноября 2018 г.

### 3. ОБЯЗАННОСТИ СТОРОН

- 3.1. Работник подчиняется непосредственно руководителю организации.
- 3.2. Работник обязан:
  - 3.2.1. Выполнять должностные обязанности.
  - 3.2.2. Знать и соблюдать должностную инструкцию.
  - 3.2.3. Соблюдать установленные в Организации Правила внутреннего трудового распорядка, производственную и финансовую дисциплину, добросовестно относиться к исполнению своих должностных обязанностей. Правила внутреннего трудового

Организация: \_\_\_\_\_

1

Работник: \_\_\_\_\_

распорядка распространяются на Работника в той части, которая не противоречит сути заключенного с ним настоящего трудового договора.

- 3.2.4. Выполнять должностные обязанности по должности, указанной в п.2.1.
- 3.2.5. Беречь имущество Организации.
- 3.2.6. Соблюдать режим коммерческой тайны и не разглашать информацию, являющуюся коммерческой тайной, в соответствии с перечнем сведений, составляющих коммерческую тайну организации.
- 3.2.7. Соблюдать требования по охране труда и технике безопасности.
- 3.3. Организация обязуется:
  - 3.3.1. Предоставить Работнику работу в соответствии с условиями настоящего трудового договора. Организация вправе требовать от Работника выполнения обязанностей (работ), не обусловленных настоящим трудовым договором, только в случаях, предусмотренных законодательством о труде РФ.
  - 3.3.2. Выплачивать заработную плату, премии, вознаграждения в порядке и на условиях установленных трудовым договором, внутренними нормативными актами Организации.
  - 3.3.3. Осуществлять социальное страхование Работника, обязательное медицинское страхование, пенсионное страхование.
  - 3.3.4. В случае производственной необходимости, в целях повышения квалификации Работника, оплачивать его обучение.
  - 3.3.5. Ознакомить Работника с требованиями охраны труда и Правилами внутреннего трудового распорядка.

#### **4. РЕЖИМ РАБОЧЕГО ВРЕМЕНИ**

- 4.1. Работнику устанавливается пятидневная рабочая неделя продолжительностью 10 (десять) часов. Выходными днями являются суббота, воскресенье. Режим рабочего времени и времени отдыха Работника устанавливается Работником по своему усмотрению с учетом необходимости взаимодействия между работодателем (Организацией) и Работником по вопросам, связанным с выполнением работы (быть доступным для обращений со стороны Организации с использованием предусмотренных средств связи) в период с 9:00 до 18:00 в рабочие дни.
- 4.2. Труд Работника по должности, указанной в п. 2.1 договора, осуществляется в нормальных условиях дистанционно.
- 4.3. Работнику ежегодно предоставляется отпуск продолжительностью 28 календарных дней. Отпуск предоставляется в соответствии с утвержденными внутренними актами Организации.

#### **5. ИСПОЛЬЗОВАНИЕ ОБОРУДОВАНИЯ И ИНЫХ СРЕДСТВ**

- 5.1. Работник использует при исполнении им своих обязанностей по трудовому договору о дистанционной работе собственное оборудование, программно-технические средства, средства защиты информации и иные средства.

#### **6. ВОЗМЕЩЕНИЕ РАСХОДОВ РАБОТНИКУ**

- 6.1. Работодатель не возмещает Работнику расходы, связанные с выполнением дистанционной работы.

#### **7. ОТВЕТСТВЕННОСТЬ СТОРОН**

- 7.1. В случае неисполнения или ненадлежащего исполнения Работником своих обязанностей, указанных в настоящем договоре, нарушения трудового законодательства РФ, Правил внутреннего трудового распорядка Организации Работник несет дисциплинарную, материальную и иную ответственность согласно действующему законодательству РФ.
- 7.2. Организация несет материальную и иную ответственность в случаях, предусмотренных законодательством РФ.

#### **8. УСЛОВИЯ СОЦИАЛЬНОГО СТРАХОВАНИЯ, ГАРАНТИИ**

- 8.1. Организация гарантирует обеспечение страхования Работника в системе обязательного социального страхования, обязательного медицинского страхования, пенсионного страхования.
- 8.2. На период действия настоящего трудового договора на Работника распространяются все гарантии и компенсации, предусмотренные действующим трудовым законодательством РФ.



- 8.3. Для предоставления обязательного страхового обеспечения по обязательному социальному страхованию на случай временной нетрудоспособности и в связи с материнством Работник направляет Работодателю (в Организацию) оригиналы документов, предусмотренных федеральными законами и иными нормативными правовыми актами Российской Федерации, по почте заказным письмом с уведомлением.
- 8.4. При подаче Работником заявления о выдаче заверенных надлежащим образом копий документов, связанных с работой, работодатель (Организация) не позднее трех рабочих дней со дня подачи указанного заявления обязан направить дистанционному работнику эти копии по почте заказным письмом с уведомлением или, если это указано в заявлении, в форме электронного документа.

## 9. ОСОБЫЕ УСЛОВИЯ

- 9.1. Условия настоящего трудового договора имеют обязательную юридическую силу для сторон. Все изменения и дополнения к настоящему трудовому договору оформляются двусторонним письменным соглашением.
- 9.2. Трудовой договор о дистанционной работе и соглашения об изменении определенных сторонами условий трудового договора о дистанционной работе могут заключаться путем обмена электронными документами.
- 9.3. Споры между сторонами, возникающие при исполнении трудового договора, рассматриваются в порядке, установленном действующим законодательством РФ.
- 9.4. Во всем остальном, что не предусмотрено настоящим трудовым договором, стороны руководствуются законодательством РФ, регулирующим трудовые отношения.

## АДРЕСА И РЕКВИЗИТЫ СТОРОН

Организация:

**ООО «Союз Экспертов Северо-Запада»**

ОГРН 1147847420511 ИНН 781090757 КПП 781001001

Место нахождения: 196084, г. Санкт-Петербург, ул. Новорощинская, д. 4, лит. А пом1Н части 535, 543

Телефон +79312070490

Работник:

**Бревдо Наталья Ивановна**

## ПОДПИСИ СТОРОН

Организация:

Генеральный директор

(Подпись)

(Филипович М. И.)

М.П.

Работник:

(Подпись)

(Бревдо Н.И.)

**С правилами внутреннего трудового распорядка и техники безопасности, положением о ЗПД, положением о заработной плате и премировании ознакомлена:**

Подпись Работника

*Бревдо*

Бревдо Н.И.

Дата

20.11.18

**Экземпляр трудового договора на руки получила:**

Подпись Работника

*Бревдо*

Бревдо Н.И.

Дата

20.11.18

Организация:

*[Подпись]*

3

Работник:

*Бревдо*

**ТРУДОВОЙ ДОГОВОР**  
с дистанционным работником  
№ 10Д/ИКЭ

г. Санкт-Петербург

«19» июля 2021 г.

Общество с ограниченной ответственностью «Союз Экспертов Северо-Запада» (ООО «Союз экспертов Северо-Запада») в лице генерального директора Филиповича Максима Ивановича, действующего на основании Устава, с одной стороны и гражданин РФ Матвеев Борис Михайлович, именуемая в дальнейшем «Работник», с другой стороны, заключили настоящий договор о нижеследующем.

### 1. ОБЩИЕ ПОЛОЖЕНИЯ

- 1.1. Дистанционной работой является выполнение определенной трудовым договором трудовой функции вне места нахождения работодателя, его филиала, представительства, иного обособленного структурного подразделения (включая расположенные в другой местности), вне стационарного рабочего места, территории или объекта, прямо или косвенно находящихся под контролем работодателя (Организации), при условии использования для выполнения данной трудовой функции и для осуществления взаимодействия между работодателем и работником по вопросам, связанным с ее выполнением, информационно-телекоммуникационных сетей общего пользования, в том числе сети "Интернет".
- 1.2. В случае, если предусмотрено взаимодействие Работника (или лица, поступающего на дистанционную работу) и работодателя путем обмена электронными документами, используются усиленные квалифицированные электронные подписи дистанционного работника или лица, поступающего на дистанционную работу, и работодателя в порядке, установленном федеральными законами и иными нормативными правовыми актами Российской Федерации. Каждая из сторон указанного обмена обязана направлять в форме электронного документа подтверждение получения электронного документа от другой стороны в срок, определенный трудовым договором о дистанционной работе.
- 1.3. В случаях, если Работник должен быть ознакомлен в письменной форме, в том числе под роспись, с принимаемыми локальными нормативными актами, непосредственно связанными с его трудовой деятельностью, приказами (распоряжениями) работодателя, уведомлениями, требованиями и иными документами, дистанционный работник может быть ознакомлен с ними путем обмена электронными документами между работодателем и дистанционным работником.

### 2. ПРЕДМЕТ ТРУДОВОГО ДОГОВОРА

- 2.1. Работник принимается в Организацию на должность Эксперта по проведению государственной историко-культурной экспертизы на 1/2 ставки с окладом рублей в месяц (включая НДФЛ по ставке 13%).
- 2.2. Работа, выполняемая Работником по настоящему Договору, является дистанционной работой.
- 2.3. Зарплата выплачивается Работнику каждые полмесяца в следующие сроки: до 15-го и до 30-го числа каждого месяца.
- 2.4. Заработная плата, социальные компенсации, премии и другие подобные выплаты по письменному заявлению Работника могут выплачиваться ему путем перечисления на специальный карточный счет физических лиц, указанный в реквизитах работника.
- 2.5. Место работы – по месту регистрации Работника.
- 2.6. Работа в Организации является для Работника по совместительству.
- 2.7. Договор является бессрочным.
- 2.8. Работник обязан приступить к работе с «19» июля 2021 г.

### 3. ОБЯЗАННОСТИ СТОРОН

- 3.1. Работник подчиняется непосредственно руководителю организации.
- 3.2. Работник обязан:
- 3.2.1. Выполнять должностные обязанности.
- 3.2.2. Знать и соблюдать должностную инструкцию.
- 3.2.3. Соблюдать установленные в Организации Правила внутреннего трудового распорядка, производственную и финансовую дисциплину, добросовестно относиться к исполнению своих должностных обязанностей. Правила внутреннего трудового

Организация: \_\_\_\_\_

1

Работник: ✓ \_\_\_\_\_

распорядка распространяются на Работника в той части, которая не противоречит сути<sup>248</sup> заключенного с ним настоящего трудового договора.

- 3.2.4. Выполнять должностные обязанности по должности, указанной в п.2.1.
  - 3.2.5. Беречь имущество Организации.
  - 3.2.6. Соблюдать режим коммерческой тайны и не разглашать информацию, являющуюся коммерческой тайной, в соответствии с перечнем сведений, составляющих коммерческую тайну организации.
  - 3.2.7. Соблюдать требования по охране труда и технике безопасности.
- 3.3. Организация обязуется:
- 3.3.1. Предоставить Работнику работу в соответствии с условиями настоящего трудового договора. Организация вправе требовать от Работника выполнения обязанностей (работ), не обусловленных настоящим трудовым договором, только в случаях, предусмотренных законодательством о труде РФ.
  - 3.3.2. Выплачивать заработную плату, премии, вознаграждения в порядке и на условиях установленных трудовым договором, внутренними нормативными актами Организации.
  - 3.3.3. Осуществлять социальное страхование Работника, обязательное медицинское страхование, пенсионное страхование.
  - 3.3.4. В случае производственной необходимости, в целях повышения квалификации Работника, оплачивать его обучение.
  - 3.3.5. Ознакомить Работника с требованиями охраны труда и Правилами внутреннего трудового распорядка.

#### **4. РЕЖИМ РАБОЧЕГО ВРЕМЕНИ**

- 4.1. Работнику устанавливается пятидневная рабочая неделя продолжительностью 10 (десять) часов. Выходными днями являются суббота, воскресенье. Режим рабочего времени и времени отдыха Работника устанавливается Работником по своему усмотрению с учетом необходимости взаимодействия между работодателем (Организацией) и Работником по вопросам, связанным с выполнением работы (быть доступным для обращений со стороны Организации с использованием предусмотренных средств связи) в период с 9:00 до 18:00 в рабочие дни.
- 4.2. Труд Работника по должности, указанной в п. 2.1 договора, осуществляется в нормальных условиях дистанционно.
- 4.3. Работнику ежегодно предоставляется отпуск продолжительностью 28 календарных дней. Отпуск предоставляется в соответствии с утвержденными внутренними актами Организации.

#### **5. ИСПОЛЬЗОВАНИЕ ОБОРУДОВАНИЯ И ИНЫХ СРЕДСТВ**

- 5.1. Работник использует при выполнении им своих обязанностей по трудовому договору о дистанционной работе собственное оборудование, программно-технические средства, средства защиты информации и иные средства.

#### **6. ВОЗМЕЩЕНИЕ РАСХОДОВ РАБОТНИКУ**

- 6.1. Работодатель не возмещает Работнику расходы, связанные с выполнением дистанционной работы.


#### **7. ОТВЕТСТВЕННОСТЬ СТОРОН**

- 7.1. В случае неисполнения или ненадлежащего исполнения Работником своих обязанностей, указанных в настоящем договоре, нарушения трудового законодательства РФ, Правил внутреннего трудового распорядка Организации Работник несет дисциплинарную, материальную и иную ответственность согласно действующему законодательству РФ.
- 7.2. Организация несет материальную и иную ответственность в случаях, предусмотренных законодательством РФ.

#### **8. УСЛОВИЯ СОЦИАЛЬНОГО СТРАХОВАНИЯ, ГАРАНТИИ**

- 8.1. Организация гарантирует обеспечение страхования Работника в системе обязательного социального страхования, обязательного медицинского страхования, пенсионного страхования.
- 8.2. На период действия настоящего трудового договора на Работника распространяются все гарантии и компенсации, предусмотренные действующим трудовым законодательством РФ.

Организация:



2

Работник:



- 8.3. Для предоставления обязательного страхового обеспечения по обязательному социальному страхованию на случай временной нетрудоспособности и в связи с материнством Работник направляет Работодателю (в Организацию) оригиналы документов, предусмотренных федеральными законами и иными нормативными правовыми актами Российской Федерации, по почте заказным письмом с уведомлением.
- 8.4. При подаче Работником заявления о выдаче заверенных надлежащим образом копий документов, связанных с работой, работодатель (Организация) не позднее трех рабочих дней со дня подачи указанного заявления обязан направить дистанционному работнику эти копии по почте заказным письмом с уведомлением или, если это указано в заявлении, в форме электронного документа.

## 9. ОСОБЫЕ УСЛОВИЯ

- 9.1. Условия настоящего трудового договора имеют обязательную юридическую силу для сторон. Все изменения и дополнения к настоящему трудовому договору оформляются двусторонним письменным соглашением.
- 9.2. Трудовой договор о дистанционной работе и соглашения об изменении определенных сторонами условий трудового договора о дистанционной работе могут заключаться путем обмена электронными документами.
- 9.3. Споры между сторонами, возникающие при исполнении трудового договора, рассматриваются в порядке, установленном действующим законодательством РФ.
- 9.4. Во всем остальном, что не предусмотрено настоящим трудовым договором, стороны руководствуются законодательством РФ, регулирующим трудовые отношения.

## АДРЕСА И РЕКВИЗИТЫ СТОРОН

Организация:

**ООО «Союз Экспертов Северо-Запада»**

ОГРН 1147847420511 ИНН 7810900757 КПП 781001001

Место нахождения: 196158, Санкт-Петербург г, Пулковское ш, дом 14, литер Г, помещение 47

Работник:

**Матвеев Борис Михайлович**

## ПОДПИСИ СТОРОН

Организация:

Генеральный директор

  
(Подпись)  
  
М.П. (Филипович М. И.)

Работник:


  
(Подпись) (Матвеев Б. М.)

С правилами внутреннего трудового распорядка и техники безопасности, положением о ЗПД, положением о заработной плате и премировании ознакомлен:

Подпись Работника  Матвеев Б. М. Дата 19.07.2021

Экземпляр трудового договора на руки получил:

Подпись Работника  Матвеев Б. М. Дата 19.07.2021

Организация: 

Работник: 

**ТРУДОВОЙ ДОГОВОР**  
с дистанционным работником  
№ 3-ДИКЭ

г. Санкт-Петербург

«01» февраля 2018 г.

**Общество с ограниченной ответственностью «Союз экспертов Северо-Запада» (ООО «Союз экспертов Северо-Запада»)** в лице генерального директора Филиповича Максима Ивановича, действующего на основании Устава, с одной стороны и **гражданка РФ Овсянникова Анна Александровна**, именуемая в дальнейшем «Работник», с другой стороны, заключили настоящий договор о нижеследующем.

### 1. ОБЩИЕ ПОЛОЖЕНИЯ

- 1.1. Дистанционной работой является выполнение определенной трудовым договором трудовой функции вне места нахождения работодателя, его филиала, представительства, иного обособленного структурного подразделения (включая расположенные в другой местности), вне стационарного рабочего места, территории или объекта, прямо или косвенно находящихся под контролем работодателя (Организации), при условии использования для выполнения данной трудовой функции и для осуществления взаимодействия между работодателем и работником по вопросам, связанным с ее выполнением, информационно-телекоммуникационных сетей общего пользования, в том числе сети "Интернет".
- 1.2. В случае, если предусмотрено взаимодействие Работника (или лица, поступающего на дистанционную работу) и работодателя путем обмена электронными документами, используются усиленные квалифицированные электронные подписи дистанционного работника или лица, поступающего на дистанционную работу, и работодателя в порядке, установленном федеральными законами и иными нормативными правовыми актами Российской Федерации. Каждая из сторон указанного обмена обязана направлять в форме электронного документа подтверждение получения электронного документа от другой стороны в срок, определенный трудовым договором о дистанционной работе.
- 1.3. В случаях, если Работник должен быть ознакомлен в письменной форме, в том числе под роспись, с принимаемыми локальными нормативными актами, непосредственно связанными с его трудовой деятельностью, приказами (распоряжениями) работодателя, уведомлениями, требованиями и иными документами, дистанционный работник может быть ознакомлен с ними путем обмена электронными документами между работодателем и дистанционным работником.

### 2. ПРЕДМЕТ ТРУДОВОГО ДОГОВОРА

- 2.1. Работник принимается в Организацию на должность Эксперта по проведению государственной историко-культурной экспертизы, с окладом 5 300 000 (пять миллионов триста тысяч) рублей в месяц (включая НДФЛ по ставке 13%).
- 2.2. Работа, выполняемая Работником по настоящему Договору, является дистанционной работой.
- 2.3. Зарплата выплачивается Работнику каждые полмесяца в следующие сроки: 15-го и 30-го числа каждого месяца.
- 2.4. Заработная плата, социальные компенсации, премии и другие подобные выплаты по письменному заявлению Работника могут выплачиваться ему путем перечисления на специальный карточный счет физических лиц, указанный в реквизитах работника.
- 2.5. Место работы – по месту регистрации Работника.
- 2.6. Работа в Организации является для Работника по совместительству.
- 2.7. Договор является бессрочным.
- 2.8. Работник обязан приступить к работе с «01» февраля 2018 г.

### 3. ОБЯЗАННОСТИ СТОРОН

- 3.1. Работник подчиняется непосредственно руководителю организации.
- 3.2. Работник обязан:
  - 3.2.1. Выполнять должностные обязанности.
  - 3.2.2. Знать и соблюдать должностную инструкцию.
  - 3.2.3. Соблюдать установленные в Организации Правила внутреннего трудового распорядка, производственную и финансовую дисциплину, добросовестно относиться

Организация: \_\_\_\_\_

1

Работник: \_\_\_\_\_

к исполнению своих должностных обязанностей. Правила внутреннего трудового распорядка распространяются на Работника в той части, которая не противоречит сути заключенного с ним настоящего трудового договора.

- 3.2.4. Выполнять должностные обязанности по должности, указанной в п.2.1.
  - 3.2.5. Беречь имущество Организации.
  - 3.2.6. Соблюдать режим коммерческой тайны и не разглашать информацию, являющуюся коммерческой тайной, в соответствии с перечнем сведений, составляющих коммерческую тайну организации.
  - 3.2.7. Соблюдать требования по охране труда и технике безопасности.
- 3.3. Организация обязуется:
- 3.3.1. Предоставить Работнику работу в соответствии с условиями настоящего трудового договора. Организация вправе требовать от Работника выполнения обязанностей (работ), не обусловленных настоящим трудовым договором, только в случаях, предусмотренных законодательством о труде РФ.
  - 3.3.2. Выплачивать заработную плату, премии, вознаграждения в порядке и на условиях установленных трудовым договором, внутренними нормативными актами Организации.
  - 3.3.3. Осуществлять социальное страхование Работника, обязательное медицинское страхование, пенсионное страхование.
  - 3.3.4. В случае производственной необходимости, в целях повышения квалификации Работника, оплачивать его обучение.
  - 3.3.5. Ознакомить Работника с требованиями охраны труда и Правилами внутреннего трудового распорядка.

#### **4. РЕЖИМ РАБОЧЕГО ВРЕМЕНИ**

- 4.1. Работнику устанавливается пятидневная рабочая неделя продолжительностью 10 (десять) часов. Выходными днями являются суббота, воскресенье. Режим рабочего времени и времени отдыха Работника устанавливается Работником по своему усмотрению с учетом необходимости взаимодействия между работодателем (Организацией) и Работником по вопросам, связанным с выполнением работы (быть доступным для обращений со стороны Организации с использованием предусмотренных средств связи) в период с 9:00 до 18:00 в рабочие дни.
- 4.2. Труд Работника по должности, указанной в п. 2.1 договора, осуществляется в нормальных условиях дистанционно.
- 4.3. Работнику ежегодно предоставляется отпуск продолжительностью 28 календарных дней. Отпуск предоставляется в соответствии с утвержденными внутренними актами Организации.

#### **5. ИСПОЛЬЗОВАНИЕ ОБОРУДОВАНИЯ И ИНЫХ СРЕДСТВ**

- 5.1. Работник использует при исполнении им своих обязанностей по трудовому договору о дистанционной работе собственное оборудование, программно-технические средства, средства защиты информации и иные средства.

#### **6. ВОЗМЕЩЕНИЕ РАСХОДОВ РАБОТНИКУ**

- 6.1. Работодатель не возмещает Работнику расходы, связанные с выполнением дистанционной работы.

#### **7. ОТВЕТСТВЕННОСТЬ СТОРОН**

- 7.1. В случае неисполнения или ненадлежащего исполнения Работником своих обязанностей, указанных в настоящем договоре, нарушения трудового законодательства РФ, Правил внутреннего трудового распорядка Организации Работник несет дисциплинарную, материальную и иную ответственность согласно действующему законодательству РФ.
- 7.2. Организация несет материальную и иную ответственность в случаях, предусмотренных законодательством РФ.

#### **8. УСЛОВИЯ СОЦИАЛЬНОГО СТРАХОВАНИЯ, ГАРАНТИИ**

- 8.1. Организация гарантирует обеспечение страхования Работника в системе обязательного социального страхования, обязательного медицинского страхования, пенсионного страхования.

Организация: \_\_\_\_\_

2

Работник: \_\_\_\_\_

- 8.2. На период действия настоящего трудового договора на Работника распространяются все гарантии и компенсации, предусмотренные действующим трудовым законодательством РФ.
- 8.3. Для предоставления обязательного страхового обеспечения по обязательному социальному страхованию на случай временной нетрудоспособности и в связи с материнством Работник направляет Работодателю (в Организацию) оригиналы документов, предусмотренных федеральными законами и иными нормативными правовыми актами Российской Федерации, по почте заказным письмом с уведомлением.
- 8.4. При подаче Работником заявления о выдаче заверенных надлежащим образом копий документов, связанных с работой, работодатель (Организация) не позднее трех рабочих дней со дня подачи указанного заявления обязан направить дистанционному работнику эти копии по почте заказным письмом с уведомлением или, если это указано в заявлении, в форме электронного документа.

## 9. ОСОБЫЕ УСЛОВИЯ

- 9.1. Условия настоящего трудового договора имеют обязательную юридическую силу для сторон. Все изменения и дополнения к настоящему трудовому договору оформляются двусторонним письменным соглашением.
- 9.2. Трудовой договор о дистанционной работе и соглашения об изменении определенных сторонами условий трудового договора о дистанционной работе могут заключаться путем обмена электронными документами.
- 9.3. Споры между сторонами, возникающие при исполнении трудового договора, рассматриваются в порядке, установленном действующим законодательством РФ.
- 9.4. Во всем остальном, что не предусмотрено настоящим трудовым договором, стороны руководствуются законодательством РФ, регулирующим трудовые отношения.

## АДРЕСА И РЕКВИЗИТЫ СТОРОН

Организация:

**ООО «Союз Экспертов Северо-Запада»**

ОГРН 1147847420511 ИНН 781090757 КПП 781001001

Место нахождения: 196084, г. Санкт-Петербург, ул. Новорощинская, д. 4, лит. А пом.ИН части 535, 543


Телефон +79312070490

Работник:

**Овсянникова Анна Александровна**


## ПОДПИСИ СТОРОН

Организация:  
Генеральный директор

  
(Подпись)



Работник:

  
(Подпись) (Овсянникова А.А.)

**С правилами внутреннего трудового распорядка и техники безопасности, положением о ЗПД, положением о заработной плате и премировании ознакомлена:**

Подпись Работника  Овсянникова А. А.

Дата 01.02.18

**Экземпляр трудового договора на руки получила:**

Подпись Работника  Овсянникова А. А.

Дата 01.02.18

Организация:

Работник: 

**ТРУДОВОЙ ДОГОВОР**  
с дистанционным работником  
№ 11Д/ИКЭ

г. Санкт-Петербург

«26» декабря 2022 г.

**Общество с ограниченной ответственностью «Союз Экспертов Северо-Запада» (ООО «Союз экспертов Северо-Запада»)** в лице генерального директора Фефеловой Марины Петровны, действующей на основании Устава, с одной стороны и **гражданин РФ Филипович Максим Иванович**, именуемый в дальнейшем «Работник», с другой стороны, заключили настоящий договор о нижеследующем.

### 1. ОБЩИЕ ПОЛОЖЕНИЯ

- 1.1. Дистанционной работой является выполнение определенной трудовым договором трудовой функции вне места нахождения работодателя, его филиала, представительства, иного обособленного структурного подразделения (включая расположенные в другой местности), вне стационарного рабочего места, территории или объекта, прямо или косвенно находящихся под контролем работодателя (Организации), при условии использования для выполнения данной трудовой функции и для осуществления взаимодействия между работодателем и работником по вопросам, связанным с ее выполнением, информационно-телекоммуникационных сетей общего пользования, в том числе сети "Интернет".
- 1.2. В случае, если предусмотрено взаимодействие Работника (или лица, поступающего на дистанционную работу) и работодателя путем обмена электронными документами, используются усиленные квалифицированные электронные подписи дистанционного работника или лица, поступающего на дистанционную работу, и работодателя в порядке, установленном федеральными законами и иными нормативными правовыми актами Российской Федерации. Каждая из сторон указанного обмена обязана направлять в форме электронного документа подтверждение получения электронного документа от другой стороны в срок, определенный трудовым договором о дистанционной работе.
- 1.3. В случаях, если Работник должен быть ознакомлен в письменной форме, в том числе под роспись, с принимаемыми локальными нормативными актами, непосредственно связанными с его трудовой деятельностью, приказами (распоряжениями) работодателя, уведомлениями, требованиями и иными документами, дистанционный работник может быть ознакомлен с ними путем обмена электронными документами между работодателем и дистанционным работником.

### 2. ПРЕДМЕТ ТРУДОВОГО ДОГОВОРА

- 2.1. Работник принимается в Организацию на должность Эксперта по проведению государственной историко-культурной экспертизы на 1/2 ставки с окладом \_\_\_\_\_ рублей в месяц (включая НДФЛ по ставке 13%).
- 2.2. Работа, выполняемая Работником по настоящему Договору, является дистанционной работой.
- 2.3. Зарплата выплачивается Работнику каждые полмесяца в следующие сроки: до 15-го и до 30-го числа каждого месяца.
- 2.4. Заработная плата, социальные компенсации, премии и другие подобные выплаты по письменному заявлению Работника могут выплачиваться ему путем перечисления на специальный карточный счет физических лиц, указанный в реквизитах работника.
- 2.5. Место работы – по месту регистрации Работника.
- 2.6. Работа в Организации является для Работника по совместительству.
- 2.7. Договор является бессрочным.
- 2.8. Работник обязан приступить к работе с «26» декабря 2022 г.

### 3. ОБЯЗАННОСТИ СТОРОН

- 3.1. Работник подчиняется непосредственно руководителю организации.
- 3.2. Работник обязан:
- 3.2.1. Выполнять должностные обязанности.
- 3.2.2. Знать и соблюдать должностную инструкцию.
- 3.2.3. Соблюдать установленные в Организации Правила внутреннего трудового распорядка, производственную и финансовую дисциплину, добросовестно относиться к исполнению своих должностных обязанностей. Правила внутреннего трудового

Организация: \_\_\_\_\_

1

Работник: \_\_\_\_\_



распорядка распространяются на Работника в той части, которая не противоречит сути заключенного с ним настоящего трудового договора.

- 3.2.4. Выполнять должностные обязанности по должности, указанной в п.2.1.
- 3.2.5. Беречь имущество Организации.
- 3.2.6. Соблюдать режим коммерческой тайны и не разглашать информацию, являющуюся коммерческой тайной, в соответствии с перечнем сведений, составляющих коммерческую тайну организации.
- 3.2.7. Соблюдать требования по охране труда и технике безопасности.
- 3.3. Организация обязуется:
  - 3.3.1. Предоставить Работнику работу в соответствии с условиями настоящего трудового договора. Организация вправе требовать от Работника выполнения обязанностей (работ), не обусловленных настоящим трудовым договором, только в случаях, предусмотренных законодательством о труде РФ.
  - 3.3.2. Выплачивать заработную плату, премии, вознаграждения в порядке и на условиях установленных трудовым договором, внутренними нормативными актами Организации.
  - 3.3.3. Осуществлять социальное страхование Работника, обязательное медицинское страхование, пенсионное страхование.
  - 3.3.4. В случае производственной необходимости, в целях повышения квалификации Работника, оплачивать его обучение.
  - 3.3.5. Ознакомить Работника с требованиями охраны труда и Правилами внутреннего трудового распорядка.

#### **4. РЕЖИМ РАБОЧЕГО ВРЕМЕНИ**

- 4.1. Работнику устанавливается пятидневная рабочая неделя продолжительностью 10 (десять) часов. Выходными днями являются суббота, воскресенье. Режим рабочего времени и времени отдыха Работника устанавливается Работником по своему усмотрению с учетом необходимости взаимодействия между работодателем (Организацией) и Работником по вопросам, связанным с выполнением работы (быть доступным для обращений со стороны Организации с использованием предусмотренных средств связи) в период с 9:00 до 18:00 в рабочие дни.
- 4.2. Труд Работника по должности, указанной в п. 2.1 договора, осуществляется в нормальных условиях дистанционно.
- 4.3. Работнику ежегодно предоставляется отпуск продолжительностью 28 календарных дней. Отпуск предоставляется в соответствии с утвержденными внутренними актами Организации.

#### **5. ИСПОЛЬЗОВАНИЕ ОБОРУДОВАНИЯ И ИНЫХ СРЕДСТВ**

- 5.1. Работник использует при выполнении им своих обязанностей по трудовому договору о дистанционной работе собственное оборудование, программно-технические средства, средства защиты информации и иные средства.

#### **6. ВОЗМЕЩЕНИЕ РАСХОДОВ РАБОТНИКУ**

- 6.1. Работодатель не возмещает Работнику расходы, связанные с выполнением дистанционной работы.

#### **7. ОТВЕТСТВЕННОСТЬ СТОРОН**

- 7.1. В случае неисполнения или ненадлежащего исполнения Работником своих обязанностей, указанных в настоящем договоре, нарушения трудового законодательства РФ, Правил внутреннего трудового распорядка Организации Работник несет дисциплинарную, материальную и иную ответственность согласно действующему законодательству РФ.
- 7.2. Организация несет материальную и иную ответственность в случаях, предусмотренных законодательством РФ.

#### **8. УСЛОВИЯ СОЦИАЛЬНОГО СТРАХОВАНИЯ, ГАРАНТИИ**

- 8.1. Организация гарантирует обеспечение страхования Работника в системе обязательного социального страхования, обязательного медицинского страхования, пенсионного страхования.
- 8.2. На период действия настоящего трудового договора на Работника распространяются все гарантии и компенсации, предусмотренные действующим трудовым законодательством РФ.

Организация: \_\_\_\_\_

Работник: \_\_\_\_\_

- 8.3. Для предоставления обязательного страхового обеспечения по обязательному социальному страхованию на случай временной нетрудоспособности и в связи с материнством Работник направляет Работодателю (в Организацию) оригиналы документов, предусмотренных федеральными законами и иными нормативными правовыми актами Российской Федерации, по почте заказным письмом с уведомлением.
- 8.4. При подаче Работником заявления о выдаче заверенных надлежащим образом копий документов, связанных с работой, работодатель (Организация) не позднее трех рабочих дней со дня подачи указанного заявления обязан направить дистанционному работнику эти копии по почте заказным письмом с уведомлением или, если это указано в заявлении, в форме электронного документа.

### 9. ОСОБЫЕ УСЛОВИЯ

- 9.1. Условия настоящего трудового договора имеют обязательную юридическую силу для сторон. Все изменения и дополнения к настоящему трудовому договору оформляются двусторонним письменным соглашением.
- 9.2. Трудовой договор о дистанционной работе и соглашения об изменении определенных сторонами условий трудового договора о дистанционной работе могут заключаться путем обмена электронными документами.
- 9.3. Споры между сторонами, возникающие при исполнении трудового договора, рассматриваются в порядке, установленном действующим законодательством РФ.
- 9.4. Во всем остальном, что не предусмотрено настоящим трудовым договором, стороны руководствуются законодательством РФ, регулирующим трудовые отношения.

### АДРЕСА И РЕКВИЗИТЫ СТОРОН

Организация:

**ООО «Союз Экспертов Северо-Запада»**

ОГРН 1147847420511 ИНН 7810900757 КПП 781001001

Место нахождения: 190020, г. Санкт-Петербург, наб. Обводного канала, д. 199-201, литер В, помещение 11-Н, этаж 1

Работник:

**Филипович Максим Иванович**

### ПОДПИСИ СТОРОН

Организация:

Генеральный директор

(Подпись)



Работник:

(Подпись) (Филипович М. И.)

С правилами внутреннего трудового распорядка и техники безопасности, положением о ЗПД, положением о заработной плате и премировании ознакомлен:

Подпись Работника \_\_\_\_\_ Филипович М. И. Дата 26.12.22

Экземпляр трудового договора на руки получил:

Подпись Работника \_\_\_\_\_ Филипович М. И. Дата 26.12.22

Организация: \_\_\_\_\_

Работник: \_\_\_\_\_

**ОБЩЕСТВО С ОГРАНИЧЕННОЙ ОТВЕТСТВЕННОСТЬЮ «Союз Экспертов Северо-Запада»**  
ОГРН: 1147847420511, ИНН: 7810900757  
190020, Г. САНКТ-ПЕТЕРБУРГ, ВН.ТЕР.Г. МУНИЦИПАЛЬНЫЙ ОКРУГ ЕКАТЕРИНГОФСКИЙ,  
ОБВОДНОГО КАНАЛА НАБ., Д. 199-201, ЛИТЕРА В, ПОМЕЩ. 11-Н, ЭТАЖ 1,  
(далее – Общество)

г. Санкт-Петербург

20 декабря 2022 г.

**РЕШЕНИЕ № 9/2022**  
единственного участника Общества

**Единственный участник:**


**ФИЛИПОВИЧ МАКСИМ ИВАНОВИЧ**, 23 сентября 1980 года рождения, место рождения: гор. Ленинград, гражданство: Россия, пол: мужской, паспорт \_\_\_\_\_, выданный 36 отделом милиции Выборгского района Санкт-Петербурга 06 января 2004 года, код подразделения 782-036, зарегистрированный по адресу: Санкт-Петербург, \_\_\_\_\_  
Номинальная стоимость доли: 10 000,00 (десять тысяч) рублей 00 копеек  
Размер доли в уставном капитале: 100%

**Решил:**

1. Прекратить полномочия действующего генерального директора Общества Филиповича Максима Ивановича **с 26 декабря 2022 года.**
2. Назначить на должность генерального директора Общества Фефелову Марину Петровну, РФ 26 апреля 1978 года рождения, паспорт \_\_\_\_\_ выдан ТП № 6 Отдела УФМС России по Санкт-Петербургу и Ленинградской обл. в Василеостровском р-не гор. Санкт-Петербурга, код подразделения 780-006, зарегистрирована по адресу: гор. Санкт-Петербург, р-н Василеостровский, \_\_\_\_\_, **с 26 декабря 2022 года.**
3. Зарегистрировать изменения в установленном законом порядке. Обязанность по государственной регистрации возложить на единоличный исполнительный орган Общества.

**Единственный участник Общества**

Филипович Максим Иванович



(подпись)

78 А В 2993653

**СВИДЕТЕЛЬСТВО  
ОБ УДОСТОВЕРЕНИИ РЕШЕНИЯ ЕДИНСТВЕННОГО УЧАСТНИКА  
ЮРИДИЧЕСКОГО ЛИЦА**

**Российская Федерация  
Санкт-Петербург  
Двадцатого декабря две тысячи двадцать второго года**

Я, Липатова Юлия Владимировна, нотариус нотариального округа Санкт-Петербург, удостоверяю, что двадцатого декабря две тысячи двадцать второго года, единственным участником **Общества с ограниченной ответственностью "Союз Экспертов Северо-Запада"**, основной государственный регистрационный номер (ОГРН): 1147847420511, адрес юридического лица: 190020, Санкт-Петербург, вн. тер.г. муниципальный округ Екатерингофский, Набережная Обводного канала, дом 199-201, литер В, помещ. 11-Н, этаж 1,

гр. **ФИЛИПОВИЧЕМ МАКСИМ ИВАНОВИЧЕМ**, 23 сентября 1980 года рождения, место рождения: гор. Ленинград, гражданство: Россия, пол: мужской, паспорт \_\_\_\_\_, выданный 36 отделом милиции Выборгского района Санкт-Петербурга 06 января 2004 года, код подразделения 782-036, зарегистрированным по адресу: Санкт-Петербург, \_\_\_\_\_,

**приняты следующие решения:**

1. Прекратить полномочия действующего генерального директора Общества Филиповича Максима Ивановича с 26 декабря 2022 года.
2. Назначить на должность генерального директора Общества Фефелову Марину Петровну, РФ 26 апреля 1978 года рождения, \_\_\_\_\_, выдан ТП № 6 Отдела УФМС России по Санкт-Петербургу и Ленинградской обл. в Василеостровском р-не гор. Санкт-Петербурга, код подразделения 780-006, зарегистрирована по адресу: гор. Санкт-Петербург, р-н Василеостровский, \_\_\_\_\_, с 26 декабря 2022 года.
3. Зарегистрировать изменения в установленном законом порядке. Обязанность по государственной регистрации возложить на единоличный исполнительный орган Общества.

*Наличие единственного участника нотариус установила по сведениям Единого государственного реестра юридических лиц.*

*Настоящее свидетельство подтверждает принятие указанного решения. Правоспособность Общества с ограниченной ответственностью "Союз Экспертов Северо-Запада" проверена. Личность лица, принявшего решение, его полномочия и право на принятие решения установлены.*

*Зарегистрировано в реестре: № 78/341-н/78-2022-3-1018.*

*Уплачено за совершение нотариального действия: 4100 руб. 00 коп.*

Ю.В.Липатова




30.553.594

**Приложение № 10 к Акту по результатам государственной историко-культурной экспертизы** раздела документации, обосновывающего меры по обеспечению сохранности объекта культурного наследия федерального значения «Набережные со спусками», входящего в состав объекта культурного наследия федерального значения «Набережные и мосты реки Фонтанки», по адресу: Санкт-Петербург, по обоим берегам р. Фонтанки, от Дворцовой наб. и Кутузова наб. до Подзорного канала и р. Большой Невы у взморья, при проведении земляных, мелиоративных, хозяйственных работ, указанных в статье 30 Федерального закона от 25.06.2002 № 73-ФЗ «Об объектах культурного наследия (памятниках истории и культуры) народов Российской Федерации» работ по использованию лесов и иных работ: «Раздел по обеспечению сохранности объекта культурного наследия федерального значения «Набережные со спусками», входящего в состав объекта культурного наследия федерального значения «Набережные и мосты реки Фонтанки», по адресу: г. Санкт-Петербург, участок набережной реки Фонтанки «Аничков мост – мост Ломоносова», литера А, кадастровый номер 78:31:0113801:1, для швартовки плавательных средств, установки плавучего причала (в 40 м от Аничкова моста)», шифр: П-18-2024-ОС, разработанного ООО «САМСОН» в 2024 году

**Копия договора на проведение государственной историко-культурной экспертизы**

**ДОГОВОР № №Э-18-24**  
**на проведение историко-культурной экспертизы**

г. Санкт-Петербург

«15» мая 2024 года

**Общество с ограниченной ответственностью «САМСОН» (ООО «САМСОН»)** в лице генерального директора Санга Дмитрия Борисовича, действующего на основании Устава, именуемое в дальнейшем «Заказчик», с одной стороны, и

**Общество с ограниченной ответственностью «Союз Экспертов Северо-Запада» (ООО «СЭС»)** в лице генерального директора Фефеловой Марины Петровны, действующего на основании Устава, именуемое в дальнейшем «Исполнитель», с другой стороны, заключили настоящий гражданско-правовой Договор (далее Договор) о нижеследующем:

**1. ПРЕДМЕТ ДОГОВОРА**

1.1. Исполнитель принимает на себя обязательства *по проведению государственной историко-культурной экспертизы раздела документации, обосновывающей меры по обеспечению сохранности объекта культурного наследия федерального значения «Набережные со спусками», входящего в состав объекта культурного наследия федерального значения «Набережные и мосты реки Фонтанки» по адресу: Санкт-Петербург, по обоим берегам р. Фонтанки, от Дворцовой наб. и Кутузова наб. до Подзорного канала и р. Большой Невы у взморья: «Раздел по обеспечению сохранности объекта культурного наследия федерального значения «Набережные со спусками», входящего в состав объекта культурного наследия федерального значения «Набережные и мосты реки Фонтанки», по адресу: г. Санкт-Петербург, участок набережной реки Фонтанки «Аничков мост – мост Ломоносова», литера А, кадастровый номер 78:31:0113801:1, для швартовки плавательных средств, установки плавучего причала, (в 40 м от Аничкова моста)», шифр: П-18-2024-ОС, разработанного ООО «САМСОН» в 2024 г., (далее – Акт или Заключение экспертизы), а Заказчик обязуется принять результат выполненных работ и оплатить его.*

1.2. Результатом выполненных работ по настоящему договору, в соответствии с требованиями Положения о государственной историко-культурной экспертизе, утвержденного постановлением Правительства РФ от 15 июля 2009 г. № 569 (в редакции постановления Правительства Российской Федерации от 27 апреля 2017 г. № 501), является Заключение экспертизы, подписанное усиленной квалифицированной электронной подписью государственного эксперта, подлежащее передаче Заказчику со всеми прилагаемыми документами и материалами (далее – Документация) на электронном носителе в формате переносимого документа (PDF).

1.3. Исполнитель выполняет работы по Договору на основании утвержденного Заказчиком технического задания на проведение историко-культурной экспертизы (Приложение № 1 к Договору).

1.4. Заказчик обязуется принять результат выполненных Исполнителем Работ, указанных в п. 1.1. Договора (далее по тексту – «результат Работ» или «Документация») в порядке, предусмотренном разделом 4 настоящего Договора.

1.5. Порядок проведения историко-культурной экспертизы, технические, экономические и другие требования к Документации определяются действующими нормативными актами Российской Федерации и г. Санкт-Петербурга, техническим заданием на проведение историко-культурной экспертизы (Приложение № 1 к Договору), которое является неотъемлемой частью настоящего Договора.

1.6. Права на результаты работ, изложенные в отчетных материалах по настоящему Договору и переданные по окончании работ, принадлежат Заказчику с момента приемки выполненных работ и их оплаты.

1.7. Выполнение работ по проведению государственной историко-культурной экспертизы осуществляет Исполнитель, представители которого аттестованы в порядке, установленном Министерством культуры Российской Федерации.

1.8. Результаты выполненной Исполнителем историко-культурной экспертизы подлежат согласованию с государственным органом охраны объектов культурного наследия.

1.9. Исполнитель гарантирует осуществление деятельности по проведению историко-культурной экспертизы и выполнению работ по сохранению объекта культурного наследия в соответствии с положениями Федерального закона от 25 июня 2002 г. N 73-ФЗ «Об объектах культурного наследия (памятниках истории и культуры) народов Российской Федерации», и Постановления Правительства РФ от 15.07.2009 г. № 569 «Об утверждении Положения о государственной историко-культурной экспертизе» (далее - Положение о государственной историко-культурной экспертизе»).

## 2. СРОКИ ВЫПОЛНЕНИЯ РАБОТ

2.1. Работы по настоящему Договору должны быть выполнены Исполнителем в следующие сроки:

2.1.1. Начало выполнения Работ по Договору: **с момента оплаты авансового платежа, предусмотренного п. 3.2.1. Договора, при условии передачи исходной документации, в соответствии с п. 5 Технического задания (Приложение № 1 к Договору) и п. 5.1.1. Договора, на основании которой Исполнитель выполняет работу.**

2.1.2. Окончание выполнения Работ по Договору: **не позднее 31.12.2024.**

2.2. Сроки выполнения работ по настоящему Договору не включают в себя время, необходимое для согласования экспертной документации в государственном органе охраны объектов культурного наследия. Срок согласования документации в государственном органе охраны объектов культурного наследия устанавливается регламентирующими деятельность государственного органы охраны объектов культурного наследия нормами.

2.3. В случае нарушения Заказчиком сроков предоставления Исполнителю исходных данных, в соответствии с п.5.1.1 и п. 5 Технического задания (Приложение № 1 к Договору), необходимых для выполнения Работ по Договору, либо сроков перечисления авансового платежа сроки выполнения Работ по настоящему Договору продлеваются на период задержки предоставления соответствующих документов и/или перечисления денежных средств.

2.4. В случае, если в рамках проведения экспертизы возникнет необходимость внесения изменений Заказчиком в проектную документацию на основании замечаний, выданных Исполнителем, обосновывающую принятие органами государственной власти субъектов РФ решения о возможности проведения работ по сохранению Объекта, сроки выполнения работ автоматически увеличиваются на срок внесения изменений. При этом срок внесения изменений силами Заказчика в документацию не должен превышать 1 (один) календарный год с момента заключения настоящего договора. В случае превышения вышеуказанного срока, условия настоящего договора подлежат пересмотру в части увеличения цены договора, в порядке предусмотренном разделом 3 настоящего договора.

Если в процессе осуществления проверки и анализа полноты проведенных научно-исследовательских работ по Объекту потребуется произвести дополнительные исследования, сроки выполнения Работ по настоящему Договору продлеваются и оформляются Дополнительным соглашением, которое оформляется в письменном виде и с момента подписания его уполномоченными лицами Сторон становится неотъемлемой частью настоящего Договора.

## 3. ЦЕНА ДОГОВОРА И ПОРЯДОК РАСЧЕТОВ

3.1. Цена настоящего Договора определена в соответствии с Протоколом согласования цены (Приложение № 2 к Договору).

3.2. Оплата работ по Договору производится:

3.2.1. До начала выполнения работ Заказчик перечисляет Исполнителю аванс в размере 50% цены Договора (НДС не облагается).

3.2.2. Сумма окончательного платежа производится по выполнению работ и передачи разработанной документации Исполнителем Заказчику, в размере 50 % цены Договора, и

выплачивается Заказчиком в течение 5 (пяти) календарных дней с момента передачи документации (НДС не облагается).

3.3. При изменении в установленном порядке технического задания на проведение историко-культурной экспертизы (Приложение № 1 к настоящему Договору), и других положений настоящего Договора, вызывающих увеличение или уменьшение объема Работ, цена Работ по соглашению Сторон соответственно пересматривается, и оформляется дополнительным соглашением к настоящему Договору, являющимся неотъемлемой его частью. Правила настоящего пункта не применяются при обстоятельствах, указанных в п. 2.4 настоящего Договора.

#### **4. ПОРЯДОК СДАЧИ И ПРИЕМКИ РАБОТ**

4.1. При проведении работ Исполнитель рассматривает представленные документы, проводит историко-архитектурные, историко-градостроительные, архивные и иные необходимые исследования, результаты которых излагает в экспертном заключении, осуществляет сопровождение и защиту Акта по результатам государственной историко-культурной экспертизы в процессе его согласования в государственном органе охраны объектов культурного наследия.

4.2. Приемка Работ по Договору осуществляется в порядке, предусмотренном настоящим разделом Договора, по результату предоставления Акта по результатам государственной историко-культурной экспертизы сопровождается передача оформленного в установленном порядке экспертного заключения по результатам исследования Объекта сопроводительными документами Исполнителя.

4.3. По окончании выполнения Работ Исполнитель, в соответствии с требованиями Положения о государственной историко-культурной экспертизе, утвержденного постановлением Правительства РФ от 15 июля 2009 г. № 569 (в редакции постановления Правительства Российской Федерации от 27.04.2017 г. № 501) передает Заказчику 1 (Один) экземпляр заключения экспертизы со всеми прилагаемыми документами и материалами на электронном носителе в формате переносимого документа (PDF), а также представляет Заказчику для подписания акт сдачи-приемки выполненных Работ.

4.4. Подписание актов сдачи-приемки Работ, выполненных в соответствии с настоящим Договором, производится в следующем порядке:

4.5.1. Заказчик в течение 10 (десяти) календарных дней со дня получения Акта государственной историко-культурной экспертизы и Акта сдачи-приемки выполненных работ обязан передать Исполнителю подписанный Акт сдачи-приемки выполненных работ или мотивированный отказ от его подписания.

4.5.2. Отказ от приемки Заказчиком Работ считается мотивированным в случае несоответствия выполненных Работ условиям настоящего Договора. В случае мотивированного отказа Заказчика от приемки Работ Стороны составляют двусторонний акт с перечнем необходимых доработок и сроков их выполнения, в соответствии с которым Исполнитель дорабатывает Документацию за свой счет и передает ее Заказчику согласно настоящему разделу Договора.

4.5.3. В случае если в течение 10 (десяти) календарных дней со дня получения Документации и Акта сдачи-приемки выполненных работ, Заказчиком не будет подписан и передан Исполнителю Акт приема-передачи соответствующего этапа работ или мотивированный отказ от его подписания, то работы по соответствующему этапу считаются принятыми Заказчиком без замечаний и подлежат оплате в порядке, предусмотренном разделом 3 настоящего Договора.

4.5.4. В случае поступления замечаний от согласующих и контролирующих органов (государственный орган охраны объектов культурного наследия) после подписания акта сдачи-приемки выполненных Работ, Исполнитель обязан устранить данные замечания за свой счет в случае наличия вины Исполнителя. При этом не допускается изменение состава проектной документации, переданной Заказчиком для проведения экспертизы в соответствии с Приложением №1 при заключении настоящего договора. При изменении состава проектной документации, цена Работ по соглашению Сторон соответственно пересматривается, и



оформляется дополнительным соглашением к настоящему Договору, являющимся неотъемлемой его частью.

## 5. ОБЯЗАННОСТИ СТОРОН

### 5.1. Заказчик обязуется:

5.1.1. До начала производства Работ в течении 5 (пяти) рабочих дней с момента подписания Договора перечислить авансовый платеж (п. 3.2.1. Договора) и передать исходные данные, необходимые для выполнения Работ по Договору (п. 5 Технического задания). Передача указанных в настоящем пункте исходных данных производится в течении 5 (пяти) рабочих дней с момента подписания Договора и оформляется Сторонами соответствующим актом.

5.1.2. По письменному запросу Исполнителя незамедлительно (но не позднее 3 (трех) календарных дней с момента получения запроса) представлять Исполнителю находящиеся в распоряжении Заказчика на момент направления запроса оригиналы документов и/или их копии, необходимые для выполнения Работ по настоящему Договору.

5.1.3. Принять выполненные Работы в порядке и сроки, установленные настоящим Договором, а в случае выявления недостатков, направить Исполнителю в течение 10 (десяти) календарных дней мотивированный отказ от их приемки.

5.1.4. Производить оплату стоимости выполненных Работ в размере, порядке и сроки, предусмотренные настоящим Договором.

5.1.5. Выполнить в полном объеме иные обязательства, предусмотренные настоящим Договором.

5.1.6. В разумный срок обеспечить подачу разработанной и переданной Исполнителем документации для согласования в орган охраны объектов культурного наследия.

### 5.2. Исполнитель обязуется:

5.2.1. Соблюдать принципы проведения экспертизы, установленные статьей 29 Федерального закона «Об объектах культурного наследия (памятниках истории и культуры) народов Российской Федерации».

5.2.2. Обеспечивать объективность, всесторонность и полноту проводимых исследований, а также достоверность и обоснованность своих выводов.

5.2.3. Самостоятельно оценивать результаты исследований, ответственно и точно формулировать выводы в пределах своей компетенции.

5.2.4. Обеспечивать конфиденциальность полученной при проведении экспертизы информации.

5.2.5. Разработать Документацию на условиях, в порядке и сроки, предусмотренные настоящим Договором.

5.2.6. Немедленно предупреждать в письменном виде Заказчика при обнаружении независимых от Исполнителя обстоятельств, которые могут негативно повлиять на результаты выполняемых Работ и сроки их завершения.

5.2.7. Не передавать разработанную Документацию третьим лицам без согласия Заказчика.

5.2.8. Сопровождать и защищать Акт по результатам государственной историко-культурной экспертизы в процессе его согласования в государственном органе охраны объектов культурного наследия.

## 6. ОТВЕТСТВЕННОСТЬ СТОРОН

6.1. За неисполнение или ненадлежащее исполнение обязательств по настоящему Договору Стороны несут ответственность в соответствии с действующим законодательством Российской Федерации при наличии вины.

6.2. В случае нарушения Исполнителем срока выполнения работ (при наличии вины Исполнителя), Заказчик вправе потребовать от Исполнителя уплаты неустойки в размере 0,1% от стоимости невыполненных в срок работ по Договору, за каждый день просрочки, но не более 10% от стоимости невыполненных работ.

6.3. В случае нарушения Заказчиком срока оплаты выполненных Исполнителем работ, Заказчик уплачивает последнему неустойку в размере 0,1% от неоплаченной суммы за каждый день просрочки, но не более 10% от стоимости работ.

6.4. В случае не урегулирования сторонами возникающих из данного договора споров, они рассматриваются в арбитражном суде Санкт-Петербурга и Ленинградской области в установленном законодательством порядке.

6.5. В случае отсутствия письменной претензии в адрес виновной Стороны санкции считаются не начисленными и оплате не подлежат.

## **7. ФОРС-МАЖОР**

7.1. Стороны освобождаются от ответственности за неисполнение или ненадлежащее исполнение обязанностей по настоящему Договору, если оно явилось следствием форс-мажора. Под форс-мажором понимаются следующие обстоятельства:

7.1.1. Обстоятельства непреодолимой силы, т.е. такие чрезвычайные обстоятельства, которые Стороны, исходя из своих разумно понимаемых возможностей, не могли предотвратить, в том числе природные явления – стихийные бедствия (наводнения, землетрясения, ураганы, снежные заносы и другие чрезвычайные погодные условия т.п.) и общественные явления (эпидемии; военные действия (независимо от факта объявления войны), восстания, революции, мятежи, военное правление или узурпация власти, бунты, волнения, беспорядки, занятие арендованного имущества третьими лицами, воздействие ядерной радиации, забастовки, террористические акты и т.д.).

7.1.2. Действия органов государственной (федеральной и субъектов Российской Федерации) и муниципальной власти в пределах их компетенции (а также государственных предприятий и/или учреждений), в том числе издание такими органами актов (индивидуальных и нормативных), прямо или косвенно запрещающих, или ограничивающих исполнение обязанностей по Договору.

7.2. Сторона, для которой возникла невозможность исполнения или надлежащего исполнения обязанностей по настоящему Договору вследствие форс-мажора, должна в течение 3 (трех) дней известить об этом другую Сторону в письменной форме, с представлением надлежащих доказательств наличия обстоятельств форс-мажора. Не уведомление или ненадлежащее уведомление о наступлении таких обстоятельств лишает эту Сторону права ссылаться на них. Надлежащим доказательством наличия обстоятельств форс-мажора является справка, выданная Торгово-Промышленной Палатой Российской Федерации или другим компетентным органом.

7.3. На срок действия форс-мажора исполнение Сторонами обязанностей по настоящему Договору приостанавливается. После прекращения таких обстоятельств действие Договора возобновляется. При этом Стороны согласовывают в письменной форме новые сроки исполнения обязанностей по Договору и условия их исполнения.

7.4. В случае, если действие форс-мажора продлится более 3 (трех) месяцев, каждая из Сторон вправе отказаться от исполнения Договора в одностороннем порядке путем направления другой Стороне письменного уведомления, которое вступает в силу в момент получения.

## **8. РАЗРЕШЕНИЕ СПОРОВ**

8.1. Договор (включая все приложения к нему), его форма, заключение, действие, исполнение, изменение и расторжение, права и обязанности сторон по Договору, а также вопросы действительности Договора регулируются и толкуются в соответствии с нормами права Российской Федерации.

8.2. Стороны устанавливают между собой досудебный претензионный порядок урегулирования споров: любой спор, разногласие, требование или претензия, возникшие на основании или в связи с настоящим Договором (включая все приложения к нему), его заключением, действием, исполнением, изменением, нарушением, расторжением, прекращением по иным основаниям, действительностью или толкованием (далее «Споры»), могут быть переданы на разрешение суда только после направления другой Стороне письменной претензии и получения ответа на нее или неполучения ответа в течение 10 (десяти) дней после направления претензии.

8.3. Споры, не урегулированные в претензионном порядке, подлежат передаче на рассмотрение в Арбитражный суд города Санкт-Петербурга и Ленинградской области.

## **9. ДЕЙСТВИЕ ДОГОВОРА. ПРЕКРАЩЕНИЕ ДОГОВОРНЫХ ОТНОШЕНИЙ**

9.1. Настоящий Договор вступает в силу с даты его подписания Сторонами и действует до момента выполнения всех обязательств Сторон по настоящему Договору.

9.2. Исполнитель вправе отказаться от исполнения Договора в одностороннем внесудебном порядке путем направления Заказчику письменного уведомления (при этом Исполнитель вправе потребовать оплаты выполненных по настоящему Договору Работ в соответствии с разделами 4 и 5 настоящего Договора и возмещения убытков):

9.2.1. Исполнитель вправе составить акт на прекращение Работ по Договору с указанием стоимости выполненных работ на момент составления акта при отсрочке или прекращении Работ по инициативе Заказчика на срок более чем 60 (шестьдесят) календарных дней.

9.2.2. Исполнитель вправе составить акт на прекращение Работ по Договору с указанием стоимости выполненных на момент составления акта в случае несоблюдения сроков оплаты выполненных Исполнителем Работ в порядке, предусмотрено настоящим Договором, более чем на 45 (сорок пять) календарных дней.

9.3. Стороны могут досрочно отказаться от исполнения Договора, полностью или частично, на основании письменного соглашения Сторон.

## **10. КОНФИДЕНЦИАЛЬНОСТЬ**

10.1. Стороны берут на себя обязательство не разглашать (т.е. не сообщать одному или нескольким третьим лицам, независимо от их числа), включая публикацию в средствах массовой информации, не передавать третьим лицам и не использовать иным образом в целях, прямо не связанных с исполнением обязанностей по настоящему Договору, без предварительного письменного согласия другой Стороны, информацию, признаваемую Сторонами конфиденциальной.

10.2. Конфиденциальной признается информация (далее «Конфиденциальная информация»):

10.2.1. касающаяся условий данного Договора и/или являющаяся содержанием данного Договора, включая условия о цене и сроке действия;

10.2.2. о будущих планах сотрудничества Сторон;

10.2.3. содержащаяся в переписке Сторон по поводу данного Договора и будущих планов сотрудничества Сторон;

10.2.4. являющаяся коммерческой тайной каждой из Сторон;

10.2.5. обозначенная как «конфиденциальная», «частная» или иным подобным образом;

10.2.6. не обозначенная вышеуказанным образом, или информация, сообщенная другой Стороне устно, при передаче которой было оговорено, что она является конфиденциальной, при условии, что письменный перечень такой информации будет предоставлен другой Стороне в течение 30 (тридцати) дней с момента раскрытия ей такой информации.

10.3. Каждая из Сторон примет все необходимые меры для того, чтобы предотвратить полное или частичное разглашение Конфиденциальной информации или ознакомление с ней третьих лиц без письменного согласия другой Стороны. Каждая из Сторон будет соблюдать столь же высокую степень секретности во избежание разглашения или использования Конфиденциальной информации, какую эта Сторона соблюдала бы в разумной степени в отношении своей собственной Конфиденциальной, в частности являющейся коммерческой тайной информации такой же степени важности.

## **11. ЗАКЛЮЧИТЕЛЬНЫЕ ПОЛОЖЕНИЯ**

11.1. Данный Договор, включая все приложения к нему, вместе со всеми документами, которые должны передаваться Сторонами по условиям настоящего Договора, составляет всеобъемлющее соглашение Сторон в отношении его предмета и заменяет собой все предыдущие

устные и письменные предложения, заявления и иные сообщения, а также переговоры Сторон, относящиеся к предмету Договора.

11.2. Любые изменения и дополнения к настоящему Договору (включая все приложения к нему) действительны лишь при условии, что они совершены в письменной форме и подписаны надлежащим образом уполномоченными на то представителями Сторон.

11.3. Обмен информацией в рамках настоящего Договора должен осуществляться в письменной форме и/или электронной почтой, если иное прямо не предусмотрено данным Договором.

Стороны обязуются уведомлять друг друга обо всех существенных обстоятельствах, имеющих отношение к реализации настоящего Договора, посредством факсимильного сообщения либо электронной почтой в течение 3 (трех) часов с момента получения соответствующей информации, независимо от необходимости направить письменное уведомление, как указано ниже.

Вся корреспонденция в рамках настоящего Договора считается совершенной в надлежащей форме, если она направлена способом, позволяющим установить факт доставки (в т.ч. заказным письмом с уведомлением о вручении, курьерской службой или лично) по адресам, указанным ниже.

11.4. Настоящий Договор составлен в 2 (двух) одинаковых экземплярах, имеющих равную юридическую силу, по одному для каждой из Сторон.

## 12. ПРИЛОЖЕНИЯ

12.1. Все перечисленные ниже приложения являются неотъемлемой частью настоящего Договора:

Приложение № 1 – Техническое задание на проведение историко-культурной экспертизы.

Приложение № 2 – Протокол согласования цены.

## 13. АДРЕСА, БАНКОВСКИЕ РЕКВИЗИТЫ И ПОДПИСИ СТОРОН

Заказчик

**ООО «САМСОН»**  
ИНН 7816125208 КПП 780101001  
ОГРН 1037835009178  
ОКПО 47949711 ОКФС 16 ОКОПФ 65  
ОКТМО 40903000 ОКВЭД 50/30/1  
199155 г Санкт-Петербург, ул Наличная, д.49,  
лит А, пом 39-н комн 2 тел 962-61-91.  
электронный адрес: pilat-sb@yandex.ru  
р/сч 40702810138000001560  
Банк ПАО «Банк Санкт-Петербург»  
БИК 044030790  
Кор/сч 30101810900000000790

Генеральный директор

Д.Б. Сант

Исполнитель

**ООО «Союз Экспертов Северо-Запада»**  
**(ООО «СЭС»)**  
ИНН 7810900757 КПП 781001001  
Адрес: 190020, вн. тер.г. Муниципальный  
округ Екатерингофский, наб. Обводного  
канала, д.199-201, литера В, помещ. 11-Н,  
этаж 1  
ОГРН 1147847420511 дата регистрации  
02.12.2014  
ОКВЭД 73.20  
ОКПО 76208335  
р/с 40702810690080000443  
в ПАО «БАНК «САНКТ-ПЕТЕРБУРГ»  
к/с 30101810900000000790 БИК 044030790  
ОКТМО 40377000000 ОКАТО 40284565000  
ОКОГУ 4210014 ОКФС 16 ОКОПФ 12165  
e-mail: expertiza-szd@mail.ru  
+7(812)318-12-20  
Генеральный директор

М.П. Фефелова



Приложение № 1  
к Договору № Э-18-24 от 15.05.2024 г.

Генеральный директор  
ООО «САМСОН»

/ Д.Б. Санг /

«    »    2024 г.

## ТЕХНИЧЕСКОЕ ЗАДАНИЕ

**1. Объекты и местонахождение:** объект культурного наследия федерального значения «Набережные со спусками», входящего в состав объекта культурного наследия федерального значения «Набережные и мосты реки Фонтанки» по адресу: Санкт-Петербург, по обоим берегам р. Фонтанки, от Дворцовой наб. и Кутузова наб. до Подзорного канала и р. Большой Невы у взморья.

**2. Наименование заказчика:** ООО «САМСОН».

**3. Цель проведения государственной историко-культурной экспертизы:**

Определение возможности (положительное заключение) или невозможности (отрицательное заключение) обеспечения сохранности объектов культурного наследия, включенных в реестр, выявленных объектов культурного наследия либо объектов, обладающих признаками объекта культурного наследия, при проведении земляных, строительных, мелиоративных и (или) хозяйственных работ, предусмотренных статьей 25 Лесного кодекса Российской Федерации работ по использованию лесов и иных работ.

**4. Объект историко-культурной экспертизы:**

Документация: «Раздел по обеспечению сохранности объекта культурного наследия федерального значения «Набережные со спусками», входящего в состав объекта культурного наследия федерального значения «Набережные и мосты реки Фонтанки», по адресу: г. Санкт-Петербург, участок набережной реки Фонтанки «Аничков мост – мост Ломоносова», литера А, кадастровый номер 78:31:0113801:1, для швартовки плавательных средств, установки плавучего причала, (в 40 м от Аничкова моста)», шифр: П-18-2024-ОС, разработанный ООО «САМСОН» в 2024 г.

**5. Перечень документации, представляемой заказчиком для проведения государственной историко-культурной экспертизы:**

- Выписка из Единого Государственного реестра недвижимости, содержащая сведения о зарегистрированных правах на объект культурного наследия и (или) земельные участки в границах его территории, полученные не ранее полугода с даты начала проведения экспертизы;
- Паспорт объекта культурного наследия;
- Визуализация спуска;
- Копия договора аренды.

**6. Прочие условия:**

6.1. Историко-культурную экспертизу провести в соответствии с требованием, установленным постановлением Правительства РФ 15.07.2009 № 569 «Об утверждении положения о порядке организации проведения государственной историко-культурной

экспертизы» силами независимого эксперта по проведению историко-культурной экспертизы, аттестованного в соответствии с приказами Министерства культуры России.

6.2. Заключение экспертизы, в соответствии с требованиями Положения о государственной историко-культурной экспертизе, утвержденного постановлением Правительства РФ от 15 июля 2009 г. № 569 (в редакции постановления Правительства Российской Федерации от 27.04.2017г. № 501), подлежит подписанию усиленной квалифицированной электронной подписью с последующей передачей Заказчику со всеми прилагаемыми документами и материалами на электронном носителе в формате переносимого документа (PDF) на электронном носителе (DVD диск).

**7. Место выполнения работ:**

По месту нахождения объекта культурного наследия и по адресу Исполнителя.

Генеральный директор ООО «СЭС»



Фефелова М.П.

**Приложение № 11 к Акту по результатам государственной историко-культурной экспертизы** раздела документации, обосновывающего меры по обеспечению сохранности объекта культурного наследия федерального значения «Набережные со спусками», входящего в состав объекта культурного наследия федерального значения «Набережные и мосты реки Фонтанки», по адресу: Санкт-Петербург, по обоим берегам р. Фонтанки, от Дворцовой наб. и Кутузова наб. до Подзорного канала и р. Большой Невы у взморья, при проведении земляных, мелиоративных, хозяйственных работ, указанных в статье 30 Федерального закона от 25.06.2002 № 73-ФЗ «Об объектах культурного наследия (памятниках истории и культуры) народов Российской Федерации» работ по использованию лесов и иных работ: «Раздел по обеспечению сохранности объекта культурного наследия федерального значения «Набережные со спусками», входящего в состав объекта культурного наследия федерального значения «Набережные и мосты реки Фонтанки», по адресу: г. Санкт-Петербург, участок набережной реки Фонтанки «Аничков мост – мост Ломоносова», литера А, кадастровый номер 78:31:0113801:1, для швартовки плавательных средств, установки плавучего причала (в 40 м от Аничкова моста)», шифр: П-18-2024-ОС, разработанного ООО «САМСОН» в 2024 году

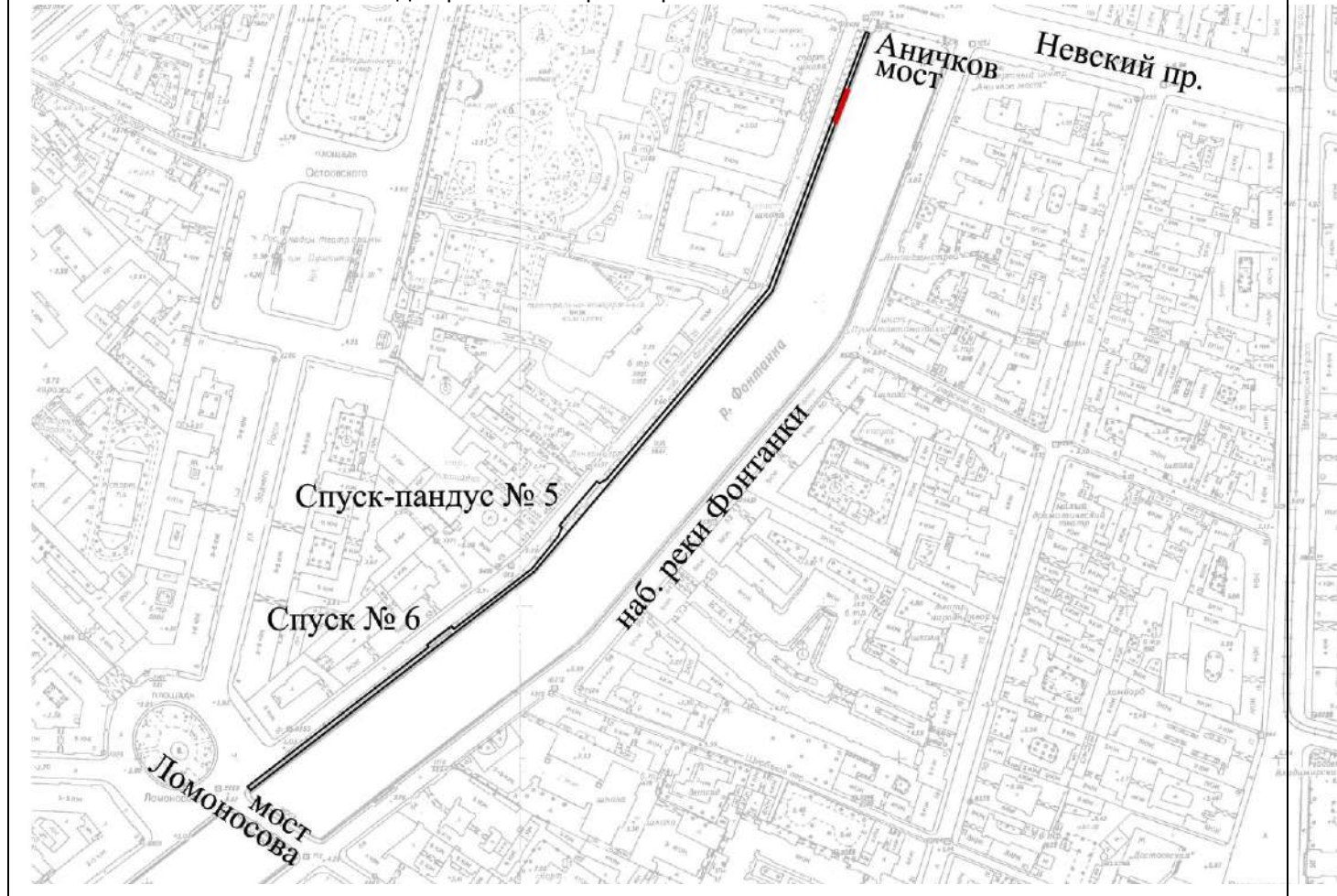
**Иная документация: схема размещения плавательных средств на прилегающей к сооружению набережной части акватории, расположенной по адресу: г. Санкт-Петербург, участок набережной реки Фонтанки «Аничков мост – мост Ломоносова», литера А, в 40 метрах ниже Аничкова моста**

Схема размещения плавательных средств  
на прилегающей к сооружению набережной части акватории

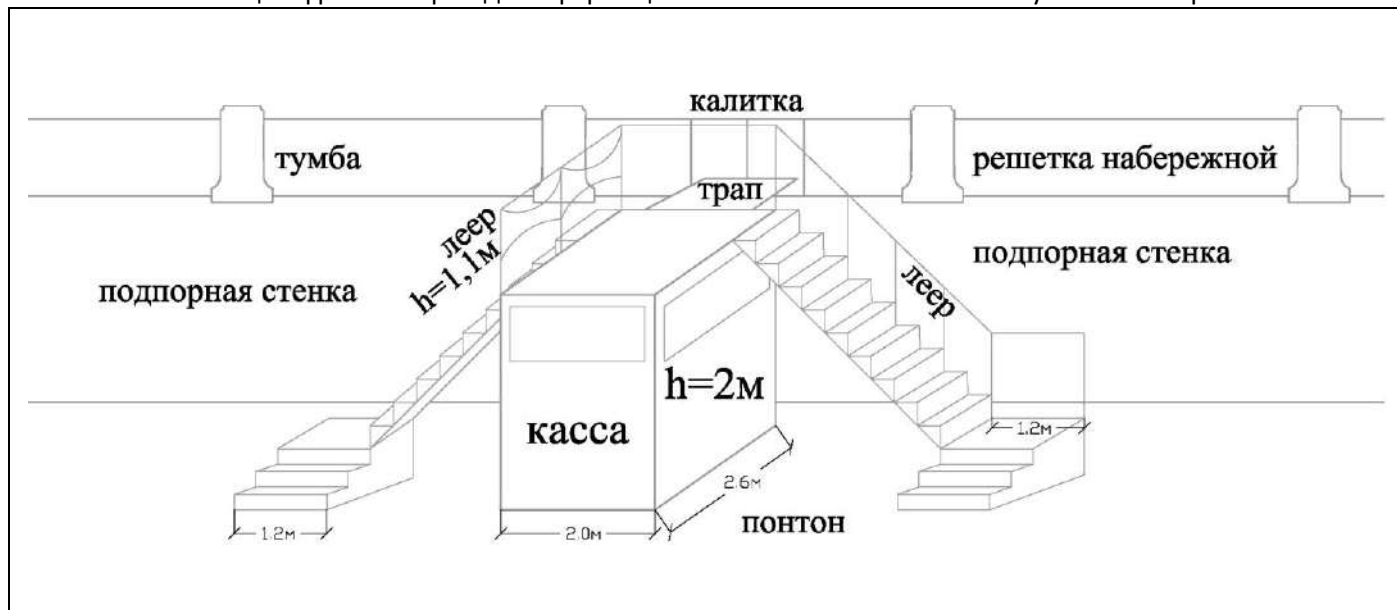
Адрес: г. Санкт-Петербург, участок набережной реки Фонтанки "Аничков мост - мост Ломоносова",  
литера А

Арендуемая часть: в 40 метрах ниже Аничкова моста

Ситуационный план части набережной  
кадастровый номер набережной 78:31:0113801:1



Поясняющий фрагмент фасада информационно-кассового павильона на участке набережной

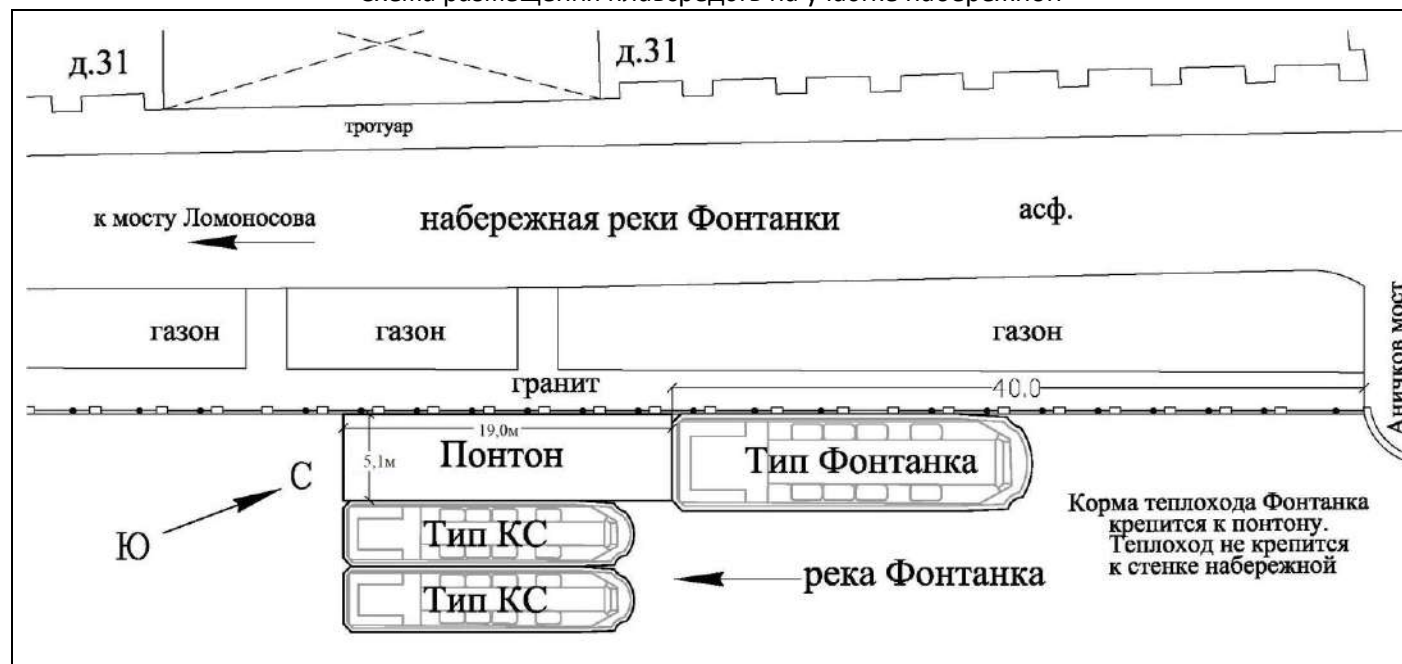




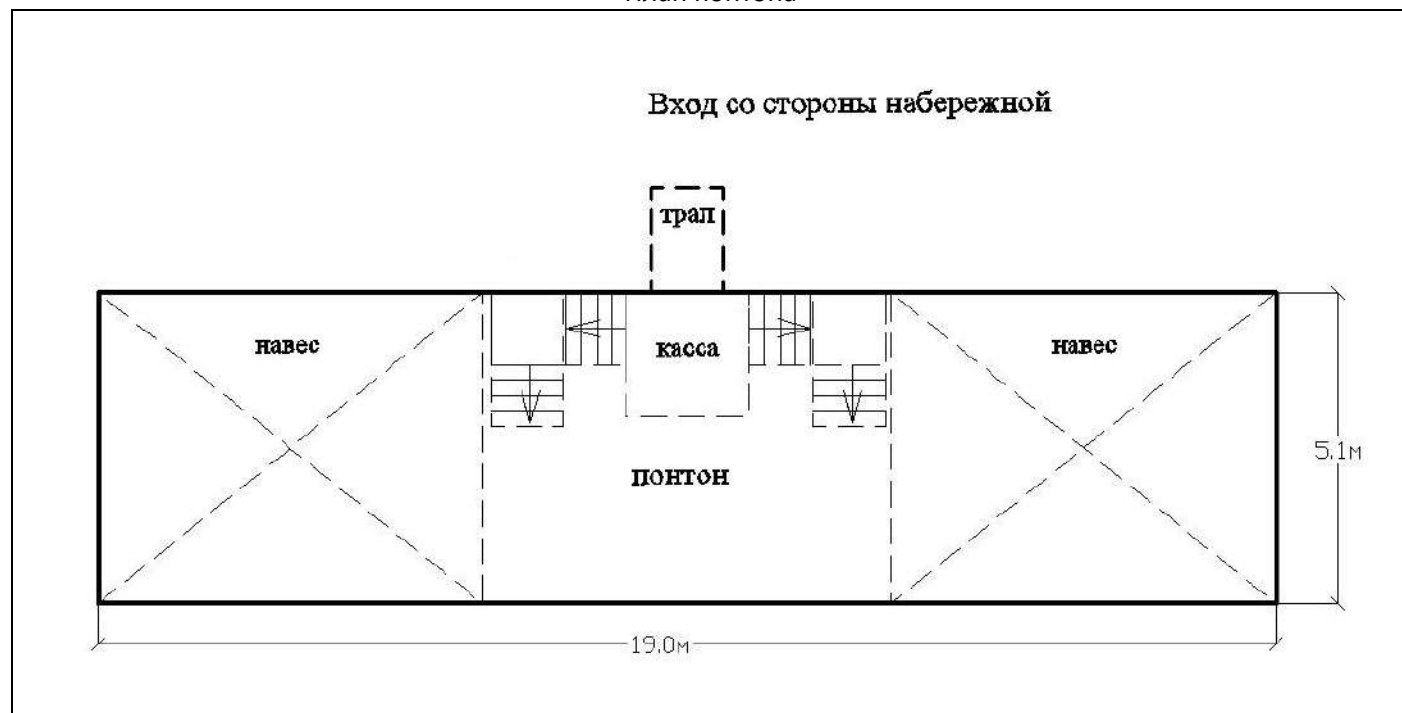
Адрес: г. Санкт-Петербург, участок набережной реки Фонтанки "Аничков мост - мост Ломоносова", литера А

Арендуемая часть: в 40 метрах ниже Аничкова моста

Схема размещения плавсредств на участке набережной



План понтона



**Мегатекс**

+7 812 9090-373  
+7 812 305-3853

www.megatex.ru

Пояснительная записка к схеме размещения плавательных средств  
на участке набережной Фонтанки "Аничков мост - мост Ломоносова", литера А

Арендуемая часть: в 40 метрах ниже Аничкова моста

№ п/п	Вид	Описание
1	Вид размещаемого объекта	<p><b>Понтон</b> ( д*ш) – 19,0м*5,1м, цвет понтона (борта, палуба) – холодно-серый (RAL 7012); цвет перильных ограждений понтона – «графит» (RAL 7009); <b>с информационно-кассовым павильоном</b> (д*ш) - 2м*3,6м, (h=2м), цвет павильона – холодно-серый (RAL 7012), материал - ПВХ; леерным ограждением на крыше павильона (h=1.1м) и <b>навесами</b>, цвет навесов (тента) – темно-зеленый (RAL 6028)</p> <p><b>Переходный трап</b> (д*ш) - 2м*1,2м, материал – сталь с деревянным настилом на резиновых подкладках</p> <p><b>Плавательные средства:</b> судно тип Фонтанка (д*ш: 20,8м*5,6м), два судна тип КС (д*ш: 16,8м*3,8м)</p>
2	<p>Стоянка (швартовка) плавсредств, способ крепления плавсредств к набережной</p>	<p>На части акватории набережной (калитка напротив дома 39 по Невкому пр.) предполагается стоянка (швартовка) понтона и самоходных судов, в период навигации. На понтоне предполагается размещение двух навесов и информационно-кассового павильона с выходом по трапу к калитке. Трап предполагает леерное ограждение, высота которого не превышает высотную отметку перильного ограждения набережной. Переход с понтона на набережную осуществляется по трапу, устанавливаемому на прорезиненную подложку. С целью предотвращения повреждения элементов набережной трап к набережной не крепится, устойчивость конструкции обеспечивается весом конструкции и креплением к понтону.</p> <p>Плавсредства крепятся швартовными концами к причальным кольцам (существующим рымам) и изолированы от набережной резиновыми кранцами в целях предохранения от разрушения причальной стенки набережной.</p>
3	<p>Вид объекта: Ансамбль "Набережные и мосты реки Фонтанки. Набережные со спусками"</p>	<p>Постановление правительства Российской Федерации "О перечне объектов исторического и культурного наследия федерального (общероссийского) значения, находящихся в г. Санкт-Петербурге" от 10.07.2001 №527</p>
4	<p>Местонахождение объекта</p>	<p>Фонтанки р. наб. - по обоим берегам р. Фонтанки, от Дворцовой наб. и Кутузова наб. до Подзорного канала и р. Большой Невы у взморья</p>
5	<p>Категория историко-культурного значения объекта</p>	<p>Объект культурного наследия федерального значения</p>

## Содержание

№ п/п	Наименование	№ стр.
1.	<b>Акт по результатам государственной историко-культурной экспертизы</b>	1
2.	<b>Приложение № 1.</b> Иконографические материалы	21
3.	<b>Приложение № 2.</b> Извлечение из постановления Правительства Российской Федерации от 10.07.2001 № 527 «О перечне объектов исторического и культурного наследия федерального (общероссийского) значения, находящихся в г. Санкт-Петербурге»	34
4.	<b>Приложение № 3.</b> Копия распоряжения КГИОП от 31.05.2023 г. № 403-рп «Об утверждении границ и режима использования территории объекта культурного наследия федерального значения «Набережные и мосты реки Фонтанки»	39
5.	<b>Приложение № 4.</b> Копия распоряжения КГИОП от 24.03.2017 № 131-р «Об утверждении предмета охраны объекта культурного наследия федерального значения «Набережные и мосты реки Фонтанки»	62
6.	<b>Приложение № 5.</b> Копия распоряжения КГИОП от 11.12.2018 № 07-19-585/18 «Об утверждении охранного обязательства собственника или иного законного владельца объекта культурного наследия федерального значения «Набережные со спусками», включенного в единый государственный реестр объектов культурного наследия (памятников истории и культуры) народов Российской Федерации»; копия распоряжения КГИОП от 08.12.2023 № 436-об/23 «О внесении изменений в распоряжение КГИОП от 11.12.2018 № 07-19-585/18»	98
7.	<b>Приложение № 6.</b> Копии паспортов объектов культурного наследия федерального значения «Набережные и мосты реки Фонтанки» и «Набережные со спусками» от 12.05.2021 г.	170
8.	<b>Приложение № 7.</b> Выписка из Единого государственного реестра недвижимости от 03.05.2024 № б/н, копия договора аренды сооружения – набережной от 19.04.2024 № 03/НА-М239.	187
9.	<b>Приложение № 8.</b> Материалы фотофиксации от 15 мая 2024 года	230
10.	<b>Приложение № 9.</b> Копии договоров с экспертами	238
11.	<b>Приложение № 10.</b> Копия договора на проведение государственной историко-культурной экспертизы	253
12.	<b>Приложение № 11.</b> Иная документация: схема размещения плавательных средств на прилегающей к сооружению набережной части акватории, расположенной по адресу: г. Санкт-Петербург, участок набережной реки Фонтанки «Аничков мост – мост Ломоносова», литера А, в 40 метрах ниже Аничкова моста	263
13.	<b>Содержание</b>	267