

АКТ

**государственной историко-культурной экспертизы раздела документации, обосновывающего меры по обеспечению сохранности объектов культурного наследия регионального значения «Комплекс жилых домов (6 зданий)», расположенного по адресу: Санкт-Петербург, Малоохтинский проспект, дом 84, литера А, дом 86, литера А, дом 88, литера А, дом 92, литера А, дом 94, литера А, дом 96/2, литера А, «Дом врача (Здание общежития Института усовершенствования врачей)», расположенного по адресу: г. Санкт-Петербург, Заневский проспект, дом 1/82, часть литеры А, при проведении работ по проектированию реконструкции внутри квартальных газопроводов среднего и низкого давления по адресу:
квартал 26 Малая Охта, ограниченный улицами:
Заневский пр., ул. Стахановцев, Таллинская ул., Малоохтинский пр., разработанного ООО «НПФ «ГАМАС» в 2024 году (шифр 17/05-41/24)**

**г. Санкт-Петербург
2024 г.**

1. Дата начала и дата окончания экспертизы

Настоящая государственная историко-культурная экспертиза проведена с « 9 » июля 2024 года по «15» июля 2024 года.

2. Место проведения экспертизы: г. Санкт-Петербург.

3. Заказчик экспертизы: ООО «НПФ «ГАМАС». Юридический адрес: 196608, город Санкт-Петербург, г. Пушкин, Октябрьский б-р, д. 50/30 литер А, помещ. 7-н (к.8); тел. +7(921)948-81-82; ИНН 7816457980; КПП 782001001; ОКТМО 40397000000.

4. Сведения об эксперте:

Настоящий Акт государственной историко-культурной экспертизы составлен в соответствии с Федеральным Законом от 25.06.2002 № 73-ФЗ «Об объектах культурного наследия (памятниках истории и культуры) народов Российской Федерации» и «Положением о государственной историко-культурной экспертизе», утвержденным Постановлением Правительства Российской Федерации от 15.07.2009 г. № 569.

В соответствии с пунктом 11.1 указанного выше Положения экспертиза проводится одним экспертом.

Фамилия, имя и отчество -	Васильев Николай Валерьевич
Образование -	высшее
Специальность -	Архитектор-реставратор
Стаж работы -	26 лет
Место работы и должность -	директор АНО «ЭКОН»
Решение уполномоченного органа по аттестации экспертов на проведение экспертизы с указанием объектов экспертизы -	приказ Минкультуры России об аттестации государственных экспертов по проведению государственной историко-культурной экспертизы от 19.10.2023 № 2929: <ul style="list-style-type: none">• выявленные объекты культурного наследия в целях обоснования целесообразности включения данных объектов в реестр;• документы, обосновывающие включение объектов культурного наследия в реестр;• документы, обосновывающие исключение объектов культурного наследия из реестра;• документы, обосновывающие изменение категории историко-культурного значения объекта культурного наследия;• документы, обосновывающие отнесение объекта культурного наследия к историко-культурным заповедникам, особо ценным объектам культурного наследия народов Российской Федерации либо объектам всемирного культурного и природного наследия;• проектная документация на проведение работ по сохранению объектов культурного наследия;• документация или разделы документации, обосновывающие меры по обеспечению сохранности объекта культурного наследия,

	<p>включенного в реестр, выявленного объекта культурного наследия либо объекта, обладающего признаками объекта культурного наследия, при проведении земляных, мелиоративных, хозяйственных работ, указанных в статье 30 Федерального закона № 73-ФЗ работ по использованию лесов и иных работ в границах территории объекта культурного наследия либо на земельном участке, непосредственно связанном с земельным участком в границах территории объекта культурного наследия;</p> <ul style="list-style-type: none"> • проекты зон охраны объекта культурного наследия; • документация, обосновывающая границы защитной зоны объекта культурного наследия.
--	---

5. Ответственность эксперта:

Настоящим подтверждаю, что несу ответственность за достоверность сведений, изложенных в заключении экспертизы, в соответствии с законодательством Российской Федерации.

Эксперт: Васильев Н. В.

«15» июля 2024 г. (подписано усиленной квалификационной подписью)

6. Объект государственной историко-культурной экспертизы:

Документация или разделы документации, обосновывающие меры по обеспечению сохранности объекта культурного наследия, включенного в реестр, выявленного объекта культурного наследия либо объекта, обладающего признаками объекта культурного наследия (объектов культурного наследия регионального значения «Комплекс жилых домов (6 зданий)»), расположенного по адресу: Санкт-Петербург, Малоохтинский проспект, дом 84, литера А, дом 86, литера А, дом 88, литера А, дом 92, литера А, дом 94, литера А, дом 96/2, литера А; «Дом врача (Здание общежития Института усовершенствования врачей)», расположенного по адресу: г. Санкт-Петербург, Заневский проспект, дом 1/82, часть литеры А), при проведении земляных, мелиоративных, хозяйственных работ, указанных в статье 30 Федерального закона от 25.06.2002 № 73-ФЗ "Об объектах культурного наследия (памятниках истории и культуры) народов Российской Федерации" при проведении работ по проектированию реконструкции внутри кварталных газопроводов среднего и низкого давления по адресу: квартал 26 Малая Охта, ограниченный улицами: Заневский пр., ул. Стахановцев, Таллинская ул., Малоохтинский пр., в границах территории объекта культурного наследия либо на земельном участке, непосредственно связанном с земельным участком в границах территории объекта культурного наследия (объектов культурного наследия регионального значения «Комплекс жилых домов (6 зданий)»), расположенных по адресу: Санкт-Петербург, Малоохтинский проспект, дом 84, литера А, дом 86, литера А, дом 88, литера А, дом 92, литера А, дом 94, литера А, дом 96/2, литера А, «Дом врача (Здание

общежития Института усовершенствования врачей)», расположенного по адресу: г. Санкт-Петербург, Заневский проспект, дом 1/82, часть литеры А).

7. Цель проведения государственной историко-культурной экспертизы:

- обеспечение сохранности объектов культурного наследия, включенных в реестр, выявленных объектов культурного наследия либо объектов, обладающих признаками объекта культурного наследия (объектов культурного наследия регионального значения «Комплекс жилых домов (6 зданий)», расположенного по адресу: Санкт-Петербург, Малоохтинский проспект, дом 84, литера А, дом 86, литера А, дом 88, литера А, дом 92, литера А, дом 94, литера А, дом 96/2, литера А; «Дом врача (Здание общежития Института усовершенствования врачей)», расположенного по адресу: г. Санкт-Петербург, Заневский проспект, дом 1/82, часть литеры А), при проведении земляных, строительных, мелиоративных, хозяйственных работ, указанных в статье 30 Федерального закона от 25.06.2002 № 73-ФЗ "Об объектах культурного наследия (памятниках истории и культуры) народов Российской Федерации" при проведении работ по проектированию реконструкции внутри квартальных газопроводов среднего и низкого давления по адресу: квартал 26 Малая Охта, ограниченный улицами: Заневский пр., ул. Стахановцев, Таллинская ул., Малоохтинский пр.

8. Перечень документов, представленных заявителем.

- «Раздел документации, обосновывающий меры по обеспечению сохранности объектов культурного наследия регионального значения «Комплекс жилых домов (6 зданий)», расположенного по адресу: Санкт-Петербург, Малоохтинский проспект, дом 84, литера А, дом 86, литера А, дом 88, литера А, дом 92, литера А, дом 94, литера А, дом 96/2, литера А; «Дом врача (Здание общежития Института усовершенствования врачей)», расположенного по адресу: г. Санкт-Петербург, Заневский проспект, дом 1/82, часть литеры А, при проведении работ по проектированию реконструкции внутри квартальных газопроводов среднего и низкого давления по адресу: квартал 26 Малая Охта, ограниченный улицами: Заневский пр., ул. Стахановцев, Таллинская ул., Малоохтинский пр.», разработанный ООО НПФ «ГАМАС» в 2024 году (шифр 17/05-41/24).

Разработчик: Общество с ограниченной ответственностью «Научно-производственная фирма «ГАМАС». 196608, г. Санкт-Петербург, г. Пушкин, Октябрьский б-р, д.50/30, лит. А, пом. 7-Н (К.8). ИНН 7816457980, КПП 782001001, ОГРН 1087847039961.

- Копия Распоряжения Комитета по государственному контролю, использованию и охране памятников истории и культуры «О включении выявленного объекта культурного наследия в единый государственный реестр объектов культурного наследия (памятников истории и культуры) народов Российской Федерации от 25.07.2014 г. № 10-422;

- Копия Распоряжения Комитета по государственному контролю, использованию и охране памятников истории и культуры «Об утверждении границ и режима использования территории объекта культурного наследия регионального значения «Комплекс жилых домов (6 зданий)» от 12.09.2014 г. № 10-575;

- Копия Распоряжения Комитета по государственному контролю, использованию и охране памятников истории и культуры «Об определении предмета охраны объекта культурного наследия регионального значения «Комплекс жилых домов (6 зданий)» от 21.10.2014 № 10-657;

- Копия Распоряжения Комитета по государственному контролю, использованию и охране памятников истории и культуры «О включении выявленного объекта культурного

наследия в единый государственный реестр объектов культурного наследия (памятников истории и культуры) народов Российской Федерации от 10.07.2014 г. № 10-374;

- Копия Распоряжения Комитета по государственному контролю, использованию и охране памятников истории и культуры «Об утверждении границ и режима использования территории объекта культурного наследия регионального значения «Дом врача (Здание общежития Института усовершенствования врачей)» от 09.09.2014 г. № 10-559;

- Копия Распоряжения Комитета по государственному контролю, использованию и охране памятников истории и культуры «Об утверждении предмета охраны объекта культурного наследия регионального значения «Дом врача (Здание общежития Института усовершенствования врачей)» от 10.09.2014 г. № 10-566;

- Копия Распоряжения Комитета по государственному контролю, использованию и охране памятников истории и культуры «Об утверждении охранного обязательства собственника или иного законного владельца объекта культурного наследия регионального значения «Дом врача (Здание общежития Института усовершенствования врачей)», включенного в единый государственный реестр объектов культурного наследия (памятников истории и культуры) народов Российской Федерации» от 04.10.2019 г. № 07-19-443/19;

- Ситуационный план;

- Выписки из ЕГРН;

- Историко-культурный опорный план;

- Схемы газоснабжения.

9. Сведения об обстоятельствах, повлиявших на процесс проведения и результаты экспертизы.

Обстоятельства, повлиявшие на процесс проведения и результат государственной историко-культурной экспертизы **отсутствуют.**

10. Сведения о проведенных исследованиях с указанием примененных методов, объема и характера выполненных работ и их результатов.

Настоящая экспертиза проведена в соответствии с Федеральным законом от 25.06.2002 №73-ФЗ «Об объектах культурного наследия (памятниках истории и культуры) народов Российской Федерации», Положением о государственной историко-культурной экспертизе, утвержденным Постановлением Правительства Российской Федерации от 15.07.2009 №569.

В рамках настоящей экспертизы экспертом были проведены следующие исследования:

1). архивно-библиографические исследование в объеме, необходимом для принятия соответствующих решений. В рамках архивно-библиографических исследований были изучены материалы исторической справки в составе раздела проектной документации, а также проведены дополнительные исследования с использованием литературы и открытых интернет-источников.

2). визуальное обследование проводилось в целях установления особенностей конструктивного, технического и художественного состояния памятников в целом и их отдельных элементов в объеме, необходимом для принятия экспертом соответствующих решений; произведена фотофиксация объектов. Фотофиксация выполнена экспертом Васильевым Н. В. 09.07.2024 г.

3). сравнительный анализ всего комплекса данных (документов, материалов, информации) по объектам экспертизы, включая документы, переданные заказчиком.

4). анализ представленного заказчиком раздела проектной документации.

При проведении экспертизы эксперт соблюдал принципы проведения экспертизы, установленные статьей 29 Федерального закона «Об объектах культурного наследия (памятниках истории и культуры) народов Российской Федерации», обеспечивал объективность, всесторонность и полноту проводимых исследований, а также достоверность и обоснованность своих выводов; самостоятельно оценивал результаты исследований, ответственно и точно формулировал выводы в пределах своей компетенции.

Исследования проводились на основе принципов научной обоснованности, объективности и законности, презумпции сохранности объекта культурного наследия, соблюдения требований безопасности в отношении объекта культурного наследия, достоверности и полноты информации.

Указанные исследования были проведены с применением методов натурного, историко-архивного и историко-архитектурного анализа в объеме, достаточном для обоснования вывода государственной историко-культурной экспертизы. Результаты исследований, проведенных в рамках экспертизы, были оформлены в виде настоящего акта.

11. Факты и сведения, выявленные и установленные в результате проведенных исследований.

В непосредственной близости от участка проведения работ при проведении работ по проектированию реконструкции внутри квартальных газопроводов среднего и низкого давления по адресу: квартал 26 Малая Охта, ограниченный улицами: Заневский пр., ул. Стахановцев, Таллинская ул., Малоохтинский пр., расположены следующие объекты культурного наследия:

«Комплекс жилых домов (6 зданий)», 1936-1941 гг., (рег. 781620565420005), расположенный по адресу: Санкт-Петербург, Малоохтинский проспект, дом 84, литера А, дом 86, литера А, дом 88, литера А, дом 92, литера А, дом 94, литера А, дом 96/2, литера А (Распоряжение КГИОП «О включении выявленного объекта культурного наследия в единый государственный реестр объектов культурного наследия (памятников истории и культуры) народов Российской Федерации» от 25.07.2014 г. № 10-422) - *объект культурного наследия регионального значения.*

Предмет охраны утвержден Распоряжением Комитета по государственному контролю, использованию и охране памятников истории и культуры «Об определении предмета охраны объекта культурного наследия регионального значения «Комплекс жилых домов (6 зданий)» от 21.10.2014 № 10-657.

Границы территории утверждены Распоряжением Комитета по государственному контролю, использованию и охране памятников истории и культуры «Об утверждении границ и режима использования территории объекта культурного наследия регионального значения «Комплекс жилых домов (6 зданий)» от 12.09.2014 г. № 10-575.

1. Запрещается использовать территорию объекта культурного наследия:

- под склады и производства взрывчатых и огнеопасных материалов, материалов, загрязняющих объект культурного наследия, его территорию и водные объекты на его территории, а также материалов, имеющих вредные парогазообразные и иные выделения;

- под устройство производств и лабораторий, связанных с неблагоприятным для объекта культурного наследия температурно-влажностным режимом и применением химически активных веществ;

- под хранение машин и механизмов, строительных и иных материалов без согласования с КГИОП;

- под устройство ремонтных мастерских; ремонт, хранение и стоянку транспортных средств без согласования с КГИОП.

2. Проектирование и проведение землеустроительных, земляных, строительных, мелиоративных, хозяйственных и иных работ на территории объекта культурного наследия запрещается, за исключением работ по сохранению данного объекта культурного наследия и его территории, а также хозяйственной деятельности, не нарушающей целостности объекта культурного наследия и не создающей угрозы его повреждения, разрушения или уничтожения.

Работы по сохранению объекта культурного наследия производятся на основании письменного разрешения и задания на проведение указанных работ, выданных КГИОП, и в соответствии с документацией, согласованной с КГИОП.

Иные требования к режиму использования территории объекта культурного наследия определяются по результатам государственной историко-культурной экспертизы или научно-исследовательских работ, согласованных с КГИОП.

«Дом врача (Здание общежития Института усовершенствования врачей)», 1936-1947 гг., 1970-е гг., (рег. № 781510214990005), расположенный по адресу: г. Санкт-Петербург, Заневский проспект, дом 1/82, часть литеры А (Распоряжение КГИОП "О включении выявленного объекта культурного наследия в единый государственный реестр объектов культурного наследия (памятников истории и культуры) народов Российской Федерации" от 10.07.2014 г. № 10-374) - объект культурного наследия регионального значения.

Предмет охраны утвержден Распоряжением Комитета по государственному контролю, использованию и охране памятников истории и культуры «Об утверждении предмета охраны объекта культурного наследия регионального значения «Дом врача (Здание общежития Института усовершенствования врачей)» от 10.09.2014 г. № 10-566.

Охранное обязательство утверждено Распоряжением Комитета по государственному контролю, использованию и охране памятников истории и культуры «Об утверждении охранного обязательства собственника или иного законного владельца объекта культурного наследия регионального значения «Дом врача (Здание общежития Института усовершенствования врачей)», включенного в единый государственный реестр объектов культурного наследия (памятников истории и культуры) народов Российской Федерации» от 04.10.2019 г. № 07-19-443/19.

Границы территории утверждены Распоряжением Комитета по государственному контролю, использованию и охране памятников истории и культуры «Об утверждении границ и режима использования территории объекта культурного наследия регионального значения «Дом врача (Здание общежития Института усовершенствования врачей)» от 09.09.2014 г. № 10-559.

1. Запрещается использовать территорию объекта культурного наследия:

- под склады и производства взрывчатых и огнеопасных материалов, материалов, загрязняющих объект культурного наследия, его территорию и водные объекты на его территории, а также материалов, имеющих вредные парогазообразные и иные выделения;
- под устройство производств и лабораторий, связанных с неблагоприятным для объекта культурного наследия температурно-влажностным режимом и применением химически активных веществ;
- под хранение машин и механизмов, строительных и иных материалов без согласования с КГИОП;
- под устройство ремонтных мастерских; ремонт, хранение и стоянку транспортных средств без согласования с КГИОП.

2. Проектирование и проведение землеустроительных, земляных, строительных, мелиоративных, хозяйственных и иных работ на территории объекта культурного наследия запрещается, за исключением работ по сохранению данного объекта культурного наследия и его территории, а также хозяйственной деятельности, не нарушающей целостности объекта культурного наследия и не создающей угрозы его повреждения, разрушения или уничтожения.

Работы по сохранению объекта культурного наследия производятся на основании письменного разрешения и задания на проведение указанных работ, выданных КГИОП, и в соответствии с документацией, согласованной с КГИОП.

Иные требования к режиму использования территории объекта культурного наследия определяются по результатам государственной историко-культурной экспертизы или научно-исследовательских работ, согласованных с КГИОП.

Зоны охраны объектов культурного наследия регионального значения «Комплекс жилых домов (6 зданий)», расположенного по адресу: Санкт-Петербург, Малоохтинский проспект, дом 84, литера А, дом 86, литера А, дом 88, литера А, дом 92, литера А, дом 94, литера А, дом 96/2, литера А; «Дом врача (Здание общежития Института усовершенствования врачей)», расположенного по адресу: г. Санкт-Петербург, Заневский проспект, дом 1/82, часть литеры А, утверждены Законом Санкт-Петербурга «О границах объединенных зон охраны объектов культурного наследия, расположенных на территории Санкт-Петербурга, режимах использования земель и требованиях к градостроительным регламентам в границах указанных зон» от 24 декабря 2008 года № 820-7 (В редакции, введенной в действие с 16 апреля 2023 года Законом Санкт-Петербурга от 29 марта 2023 года N 128-25).

Оба объекта культурного наследия расположены в охранной зоне объектов культурного наследия ОЗ-1 (Объединенная зона охраны объектов культурного наследия исторически сложившихся центральных районов Санкт-Петербурга), в зоне ОЗ-1(11)01 (Красногвардейский район).

11.1. Проектируемые мероприятия

Проектом предусматривается реконструкция газопроводов, находящиеся в неудовлетворительном техническом состоянии:

- низкого давления и газопроводов-вводов к домам диаметром 377, 273, 219, 159, 133, 108, 89, 76, 57 мм.

- среднего давления диаметром 219, 108, 89 мм.

В рамках реконструкции внутриквартальных газопроводов среднего и низкого давления по адресу: квартал 26 Малая Охта, ограниченный улицами: За неевский пр., ул. Стахановцев, ул. Таллинская, Малоохтинский пр. предусматривается:

- прокладка внутриквартальных подземных газопроводов среднего и низкого давления от точек подключения в существующие и проектируемые подземные газопроводы до точек подключения в существующие газопроводы на фасадах существующей застройки;

- демонтаж существующих стальных внутриквартальных и подводящих газопроводов;

- упразднение существующих стальных внутриквартальных и подводящих газопроводов в зонах, где трасса существующего газопровода проходит через скверы, зоны ЗНОП городского значения, по территории школы.

- отсоединение подводящих газопроводов среднего давления к закрывающимся котельным по адресу: Малоохтинский пр., д.84а, лит. А; Малоохтинский пр., д.86а, корп.2,

лит. А, ул. Стахановцев, д.9б., лит. А; ул. Стахановцев, д.13, корп.2, лит. А; ул. Таллинская, д.6б, лит. А; Заневский пр.7/7, лит. А;

- отсоединение подводящего газопровода низкого давления к закрывающейся котельным по адресу: Малоохтинский пр., д.9б/2, лит. А;

- увязка с ведомственными газопроводами по адресам: ул. Стахановцев, д.13, лит. А (ТСЖ «Правобережный»), ул. Стахановцев, д.17, лит. А; Заневский пр.5, лит. А.

В местах трассы проектируемых газопроводов, где не предоставляется возможным выдержать минимальные нормативные расстояния (стесненные условия в виду насыщенности коммуникациями и плотной застройки), проектом предусматривается сокращение нормативных расстояний до 50% с укладкой газопровода из труб мерной длины, соединенных сваркой нагретым инструментом встык, выполненной на сварочной технике высокой степени автоматизации, или соединенные деталями с ЗН на участках сближения и на расстоянии не менее 5 м в каждую сторону от этих участков (согласно п 5.1 1* СП 62.1330.2011* «Газораспределительные системы». Актуализированная редакция СНиП 42-01-2002 (с Изменениями).

Согласно п. 5.2.3 СП 62.1330.2011* «Газораспределительные системы». Актуализированная редакция СНиП 42-01-2002 (с Изменениями № 1,2,3,4)) в местах пересечения проектируемого полиэтиленового газопровода с существующими тепловыми сетями бесканальной прокладки газопровод предусматривается заключить в стальной футляр. В верхней по уклону точке установить контрольную трубку с выводом под ковер.

В целях исключения предпосылок для возникновения аварийных ситуаций предусмотрено устройство полиэтиленовых футляров на проектируемых газопроводах в местах пересечения с бытовой (общесплавной) канализацией. В верхней по уклону точке установить контрольную трубку с выводом под ковер.

11.2. Оценка воздействия планируемых строительных работ на объекты культурного наследия, перечень мероприятий по обеспечению их сохранности

Участок реконструкции квартальных газопроводов среднего и низкого давления по адресу: квартал 26 Малая Охта, ограниченный улицами: Заневский пр., ул. Стахановцев, Таллинская ул., Малоохтинский пр, расположен в границах территории объектов культурного наследия регионального значения «Комплекс жилых домов (6 зданий)», расположенного по адресу: Санкт-Петербург, Малоохтинский проспект, дом 84, литера А, дом 86, литера А, дом 88, литера А, дом 92, литера А, дом 94, литера А, дом 96/2, литера А, и «Дом врача (Здание общежития Института усовершенствования врачей)», расположенного по адресу: г. Санкт-Петербург, Заневский проспект, дом 1/82, часть литеры А.

К основным источникам негативных воздействий на объекты культурного наследия при осуществлении работ по реконструкции относятся: расчистка и подготовка территории; прокладка внутриквартальных подземных газопроводов среднего и низкого давления от точек подключения в существующие и проектируемые подземные газопроводы до точек подключения в существующие газопроводы на фасадах существующей застройки; демонтаж существующих стальных внутриквартальных и подводящих газопроводов.

Все эти работы могут приводить к повреждению объектов культурного наследия. К основным видам потенциальных результирующих воздействий относятся: нарушение целостности объектов культурного наследия.

Для обеспечения сохранности объектов культурного наследия, находящихся в зоне возможного влияния при проведении работ по проектированию реконструкции внутри квартальных газопроводов среднего и низкого давления по адресу: квартал 26 Малая Охта,

ограниченный улицами: Заневский пр., ул. Стахановцев, Таллинская ул., Малоохтинский пр. предусматривается следующее:

а) временное ограждение территории строительства;

б) до начала производства работ провести инструктаж подрядных организаций по вопросам сохранения объектов культурного наследия. Обратить особое внимание подрядных организаций на то, что в случае обнаружения в ходе проведения изыскательских, проектных, земляных, строительных, мелиоративных, хозяйственных работ, указанных в статье 30 настоящего Федерального закона работ по использованию лесов и иных работ объекта, обладающего признаками объекта культурного наследия, в том числе объекта археологического наследия, заказчик указанных работ, технический заказчик (застройщик) объекта капитального строительства, лицо, проводящее указанные работы, обязаны незамедлительно приостановить указанные работы и в течение трех дней со дня обнаружения такого объекта направить в региональный орган охраны объектов культурного наследия письменное заявление об обнаруженном объекте культурного наследия либо заявление в форме электронного документа, подписанного усиленной квалифицированной электронной подписью в соответствии с требованиями Федерального закона от 6 апреля 2011 года N 63-ФЗ "Об электронной подписи".

Региональный орган охраны объектов культурного наследия, которым получено такое заявление, организует работу по определению историко-культурной ценности такого объекта в порядке, установленном законами или иными нормативными правовыми актами субъектов Российской Федерации, на территории которых находится обнаруженный объект культурного наследия (п. 4 ст. 36 № 73-ФЗ).

Изыскательские, земляные, строительные, мелиоративные, хозяйственные работы, указанные в статье 30 настоящего Федерального закона работы по использованию лесов и иные работы, проведение которых может ухудшить состояние объекта культурного наследия, включенного в реестр, выявленного объекта культурного наследия (в том числе объекта культурного наследия, включенного в реестр, выявленного объекта культурного наследия, расположенных за пределами земельного участка (земельных участков), в границах которого (которых) проводятся указанные работы), нарушить их целостность и сохранность, должны быть немедленно приостановлены заказчиком указанных работ, техническим заказчиком (застройщиком) объекта капитального строительства, лицом, проводящим указанные работы, после получения предписания соответствующего органа охраны объектов культурного наследия о приостановлении указанных работ.

Соответствующий орган охраны объектов культурного наследия определяет меры по обеспечению сохранности указанных в настоящем пункте объектов, включающие в себя разработку проекта обеспечения сохранности объекта культурного наследия, включенного в реестр, выявленного объекта культурного наследия либо плана проведения спасательных археологических полевых работ (п. 7 ст. 36 № 73-ФЗ).

в) визуальное наблюдение (мониторинг) за объектами культурного наследия.

Мониторинг технического состояния объекта культурного наследия включает в себя целенаправленную систему регламентированных наблюдений за его элементами, накопление и обработку получаемой информации, составление прогнозов и рекомендаций, необходимых для разработки управляющих решений по сохранению и поддержанию оптимального режима функционирования объектов культурного наследия.

В процессе работ необходимо организовать постоянный визуальный мониторинг за фасадами зданий в зоне выполнения работ.

В процессе визуального осмотра необходимо выявить наличие существующих раскрытий и трещин (при их наличии) на фасадах здания, выполнять ежедневное наблюдение за раскрытиями трещин.

Для определения величины раскрытия трещин следует использовать маяки различного типа, устанавливаемые в обязательном порядке на трещины величиной раскрытия более 0,5 мм, или специальные приборы - трещиномеры, позволяющие автоматически фиксировать величину раскрытия трещин через определенные интервалы времени с записью результатов. Фиксация величины раскрытия трещин должна выполняться с точностью не менее 0,05 мм

При выявлении факта увеличения раскрытия трещин работы необходимо приостановить и сообщить в проектную организацию, для принятия решений и устранения причин, вызывающих негативное воздействие.

Визуальное наблюдение должен выполнять ответственный за ведения работ на объекте.

г) складирование материалов на специально подготовленной площадке. Все материалы и конструкции разгружаются, перемещаются, складываются и монтируются вручную;

д) отходы, образующиеся при производстве работ, собирать в контейнеры и утилизировать. Отходы 4 класса и 5 класса опасности, образующиеся при эксплуатации объекта, вывозить на специализированном автомобильном транспорте, исключающем возможность потерь и обеспечивающем удобство при перегрузке полигон ТБО, который внесен в государственный реестр объектов размещения отходов;

е) запрещается использование вибротрамбовочных инструментов и/или техники;

ж) запрещено мытье колес и техники вблизи объектов культурного наследия.

12. Перечень документов и материалов, собранных и полученных при проведении экспертизы, а также использованной для нее специальной, технической и справочной литературы.

1) Абрамов Л. К. О новом здании на Малой Охте // Архитектура Ленинграда. 1938 № 5.

2) Владимирович А.Г., Ерофеев А.Д. «Петербург в названиях улиц.» Издательство «АСТ» Москва

3) Гинзбург А.М. Кириков Б.М. «Архитекторы-строители Санкт-Петербурга середины XIX - начала XX века.» Издательство Санкт-Петербург

4) Ильин Л. А. Новые кварталы как составляющие ансамбля Ленинграда // Архитектура Ленинграда. 1936 № 2.

5) Красчнолуцкий А. Ю. Охтинская энциклопедия. Малая Охта. М. Центрполиграф. 2001.

6) Симонов Г. А., Гурьев А. И. Жилой квартал на Малой Охте // Архитектура Ленинграда. 1936 № 2.

6) Твардовский П. Н. Малая Охта // Архитектура Ленинграда. 1939. № 3.

7) ЦГА НТД. Ф. 36. Оп. 3-3. Д. 111.

8) ЦГА НТД. Ф. 36. Оп. 3-3. Д. 112.

9) ЦГА НТД. Ф. 36. Оп. 3-3. Д. 121.

10) ЦГА НТД. Ф. 36. Оп. 3-3. Д. 125.

11) ЦГА НТД. Ф. 398. Оп. 3-6. Д. 63 Малоохтинский пр., 84.

12) ЦГА СПб. Ф. 3007. Оп. 3. Д. 257. Л. 1.

13) ЦГА СПб. Ф. 3007. Оп. 3. Д. 282. Л. 20, 26-28.

14) ЦГА СПб. Ф. 3007. Оп. 3. Д. 311. Л. 32, 34.

15) ЦГА СПб. Ф. 3007. Оп. 3. Д. 334. Л. 9, 16, 41-42.

Нормативная документация:

1. Федеральный закон от 25.06.2002 г. № 73-ФЗ «Об объектах культурного наследия (памятниках истории и культуры) народов Российской Федерации» в действующей редакции;
2. Положение о государственной историко-культурной экспертизе (утв. Постановлением Правительства РФ от 15 июля 2009 г. № 569) в действующей редакции;
3. Градостроительный кодекс Российской Федерации от 29.12.2004 N 190-ФЗ в действующей редакции;
4. СП 22.13330.2016 «Основания зданий и сооружений»;
5. ТСН 50-302-2004 «Территориальные строительные нормы. Проектирование фундаментов зданий и сооружений в Санкт-Петербурге»;
6. ГОСТ 31937-2011 «Межгосударственный стандарт. Здания и сооружения. Правила обследования и мониторинга технического состояния»;
7. ГОСТ Р 56198-2014 «Мониторинг технического состояния объектов культурного наследия. Недвижимые памятники».

13. Обоснования вывода экспертизы.

Участок реконструкции квартальных газопроводов среднего и низкого давления по адресу: квартал 26 Малая Охта, ограниченный улицами: Заневский пр., ул. Стахановцев, Таллинская ул., Малоохтинский пр, расположен в границах территории объектов культурного наследия регионального значения «Комплекс жилых домов (6 зданий)», расположенного по адресу: Санкт-Петербург, Малоохтинский проспект, дом 84, литера А, дом 86, литера А, дом 88, литера А, дом 92, литера А, дом 94, литера А, дом 96/2, литера А, и «Дом врача (Здание общежития Института усовершенствования врачей)», 1970-е гг., (рег. № 781510214990005), расположенного по адресу: г. Санкт-Петербург, Заневский проспект, дом 1/82, часть литеры А.

К основным источникам негативных воздействий на объекты культурного наследия при осуществлении работ по реконструкции относятся: расчистка и подготовка территории; прокладка внутриквартальных подземных газопроводов среднего и низкого давления от точек подключения в существующие и проектируемые подземные газопроводы до точек подключения в существующие газопроводы на фасадах существующей застройки; демонтаж существующих стальных внутриквартальных и подводящих газопроводов.

Все эти работы могут приводить к повреждению объектов культурного наследия. К основным видам потенциальных результирующих воздействий относятся: нарушение целостности объектов культурного наследия.

В соответствии с требованиями ст. 36 Федерального закона от 25 июня 2002 г. № 73-ФЗ «Об объектах культурного наследия (памятниках истории и культуры) народов Российской Федерации» при проведении указанных работ требуется разработка мероприятий по обеспечению сохранности объектов культурного наследия.

В соответствии с мероприятиями по обеспечению сохранности объектов культурного наследия принято: временное ограждение территории строительства, до начала производства работ провести инструктаж подрядных организаций по вопросам сохранения объектов культурного наследия, визуальное наблюдение (мониторинг) за объектами культурного наследия, складирование материалов на специально подготовленной площадке, все материалы и конструкции разгружаются, перемещаются, складываются и монтируются вручную, отходы, образующиеся при производстве работ, собирать в контейнеры и

утилизировать, запрещается использование вибротрамбовочных инструментов и/или техники, запрещено мытье колес и техники вблизи объектов культурного наследия.

Дополнительные мероприятия по обеспечению сохранности объектов культурного наследия не требуются.

14. Вывод экспертизы.

С учётом вышеизложенного, эксперт пришел к выводу, что обеспечение сохранности объектов культурного наследия регионального значения «Комплекс жилых домов (6 зданий)», расположенного по адресу: Санкт-Петербург, Малоохтинский проспект, дом 84, литера А, дом 86, литера А, дом 88, литера А, дом 92, литера А, дом 94, литера А, дом 96/2, литера А; «Дом врача (Здание общежития Института усовершенствования врачей)», расположенного по адресу: г. Санкт-Петербург, Заневский проспект, дом 1/82, часть литеры А, при проведении земляных, строительных, мелиоративных, хозяйственных работ, указанных в статье 30 настоящего Федерального закона работ по использованию лесов и иных работ на основании «Раздел документации, обосновывающий меры по обеспечению сохранности объектов культурного наследия регионального значения «Комплекс жилых домов (6 зданий)», расположенного по адресу: Санкт-Петербург, Малоохтинский проспект, дом 84, литера А, дом 86, литера А, дом 88, литера А, дом 92, литера А, дом 94, литера А, дом 96/2, литера А; «Дом врача (Здание общежития Института усовершенствования врачей)», расположенного по адресу: г. Санкт-Петербург, Заневский проспект, дом 1/82, часть литеры А, при проведении работ по проектированию реконструкции внутри квартальных газопроводов среднего и низкого давления по адресу: квартал 26 Малая Охта, ограниченный улицами: Заневский пр., ул. Стахановцев, Таллинская ул., Малоохтинский пр, разработанный ООО НПФ «ГАМАС» в 2024 году (шифр 17/05-41/24)», возможно (положительное заключение).

15. Перечень приложений к заключению экспертизы:

Приложение № 1. – Ситуационный план;

Приложение № 2. – Историко-культурный опорный план;

Приложение № 3. – Копия Распоряжения Комитета по государственному контролю, использованию и охране памятников истории и культуры «О включении выявленного объекта культурного наследия в единый государственный реестр объектов культурного наследия (памятников истории и культуры) народов Российской Федерации от 25.07.2014 г. № 10-422;

Приложение № 4. – Копия Распоряжения Комитета по государственному контролю, использованию и охране памятников истории и культуры «Об утверждении границ и режима использования территории объекта культурного наследия регионального значения «Комплекс жилых домов (6 зданий)» от 12.09.2014 г. № 10-575;

Приложение № 5. – Копия Распоряжения Комитета по государственному контролю, использованию и охране памятников истории и культуры «Об определении предмета охраны объекта культурного наследия регионального значения «Комплекс жилых домов (6 зданий)» от 21.10.2014 № 10-657;

Приложение № 6. – Копия Распоряжения Комитета по государственному контролю, использованию и охране памятников истории и культуры «О включении выявленного объекта культурного наследия в единый государственный реестр объектов культурного наследия (памятников истории и культуры) народов Российской Федерации от 10.07.2014 г. № 10-374;

Приложение № 7. – Копия Распоряжения Комитета по государственному контролю, использованию и охране памятников истории и культуры «Об утверждении границ и режима использования территории объекта культурного наследия регионального значения «Дом врача (Здание общежития Института усовершенствования врачей)» от 09.09.2014 г. № 10-559;

Приложение № 8. – Копия Распоряжения Комитета по государственному контролю, использованию и охране памятников истории и культуры «Об утверждении предмета охраны объекта культурного наследия регионального значения «Дом врача (Здание общежития Института усовершенствования врачей)» от 10.09.2014 г. № 10-566;

Приложение № 9. – Копия Распоряжения Комитета по государственному контролю, использованию и охране памятников истории и культуры «Об утверждении охранного обязательства собственника или иного законного владельца объекта культурного наследия регионального значения «Дом врача (Здание общежития Института усовершенствования врачей)», включенного в единый государственный реестр объектов культурного наследия (памятников истории и культуры) народов Российской Федерации» от 04.10.2019 г. № 07-19-443/19;

Приложение № 10. – Материалы фотофиксации;

Приложение № 11. – Схемы газоснабжения;

Приложение № 12. – Выписки из ЕГРН;

Приложение № 13. – Договор с экспертом.

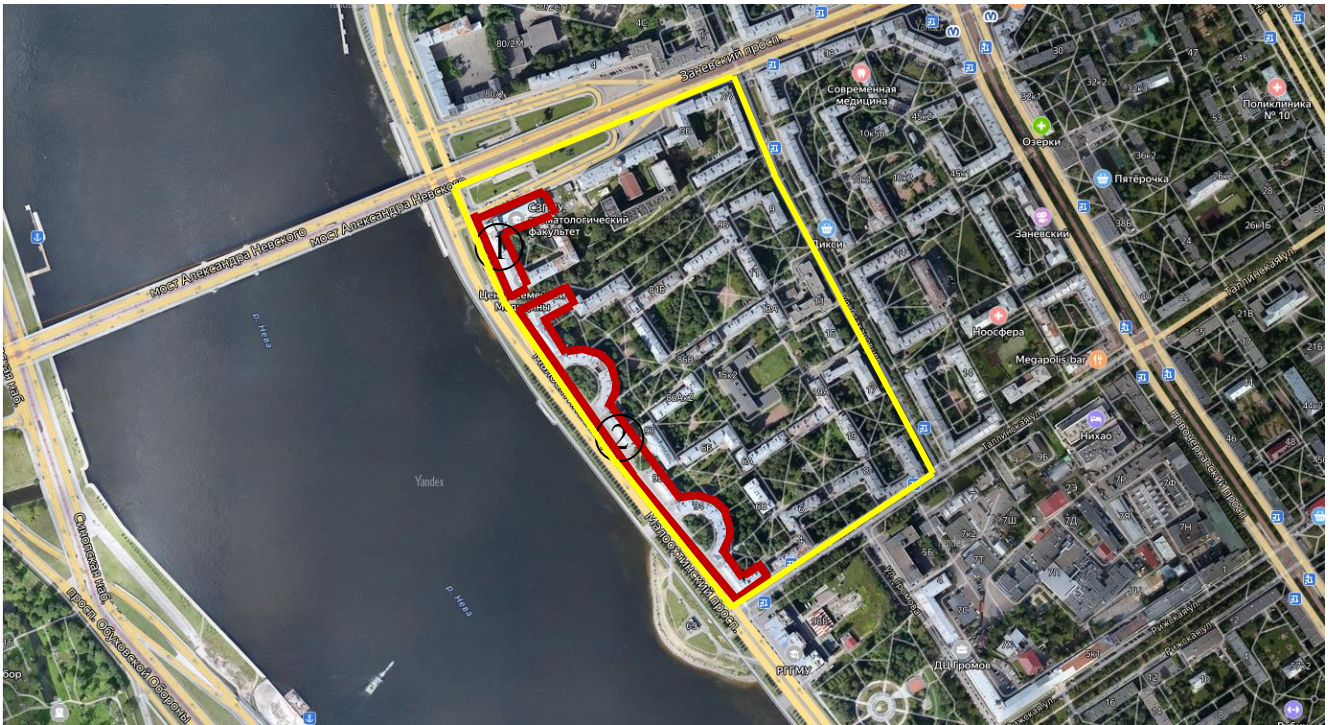
16. Дата оформления заключения экспертизы:

Эксперт: Васильев Н. В.


«15» июля 2024 г. (подписано усиленной квалификационной подписью)

Приложение № 1 к Акту по результатам государственной историко-культурной экспертизы раздела документации, обосновывающего меры по обеспечению сохранности объектов культурного наследия регионального значения «Комплекс жилых домов (6 зданий)», расположенного по адресу: Санкт-Петербург, Малоохтинский проспект, дом 84, литера А, дом 86, литера А, дом 88, литера А, дом 92, литера А, дом 94, литера А, дом 96/2, литера А; «Дом врача (Здание общежития Института усовершенствования врачей)», расположенного по адресу: г. Санкт-Петербург, Заневский проспект, дом 1/82, часть литеры А, при проведении работ по проектированию реконструкции внутри кварталных газопроводов среднего и низкого давления по адресу: квартал 26 Малая Охта, ограниченный улицами: Заневский пр., ул. Стахановцев, Таллинская ул., Малоохтинский пр, разработанного ООО НПФ «ГАМАС» в 2024 году (шифр 17/05-41/24)

Ситуационный план



Условные обозначения:

 - объекты культурного наследия регионального значения

 - рассматриваемый квартал 78:11:0006026

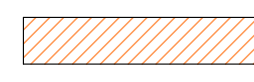



Экспликация:

1. ОКН «Дом врача (Здание общежития Института усовершенствования врачей)», расположенный по адресу: г. Санкт-Петербург, Заневский проспект, дом 1/82, часть литеры А;
2. ОКН «Комплекс жилых домов (6 зданий)», расположенный по адресу: Санкт-Петербург, Малоохтинский проспект, дом 84, литера А, дом 86, литера А, дом 88, литера А, дом 92, литера А, дом 94, литера А, дом 96/2, литера А.

Приложение № 2 к Акту по результатам государственной историко-культурной экспертизы раздела документации, обосновывающего меры по обеспечению сохранности объектов культурного наследия регионального значения «Комплекс жилых домов (6 зданий)», расположенного по адресу: Санкт-Петербург, Малоохтинский проспект, дом 84, литера А, дом 86, литера А, дом 88, литера А, дом 92, литера А, дом 94, литера А, дом 96/2, литера А; «Дом врача (Здание общежития Института усовершенствования врачей)», расположенного по адресу: г. Санкт-Петербург, Заневский проспект, дом 1/82, часть литеры А, при проведении работ по проектированию реконструкции внутри квартальных газопроводов среднего и низкого давления по адресу: квартал 26 Малая Охта, ограниченный улицами: Заневский пр., ул. Стахановцев, Таллинская ул., Малоохтинский пр, разработанного ООО НПФ «ГАМАС» в 2024 году (шифр 17/05-41/24)

Историко-культурный опорный план

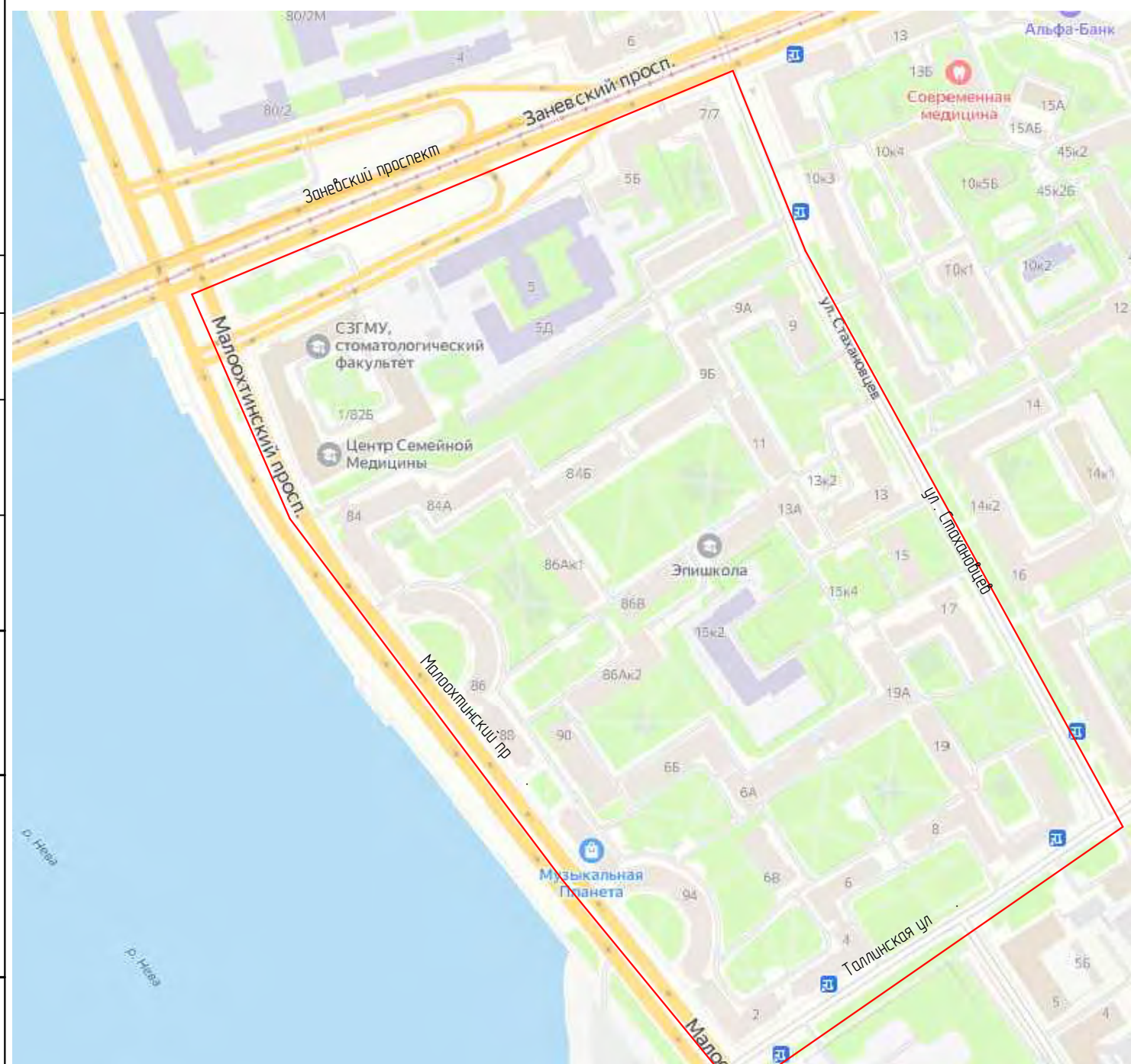
Условные обозначения

-  - объект культурного наследия
-  - граница территории объекта культурного наследия
-  - зона работ
-  - зона влияния (4 метра) прокладываемого газопровода

Экспликация:

- 1 "Дом врача (Здание общежития Института усовершенствования врачей) - объект культурного наследия регионального значения, г. Санкт-Петербург, Заневский проспект, дом 1/82, часть литеры А
- 2 "Жилой дом", входит в состав объекта культурного наследия регионального значения "Комплекс жилых домов "б зданий", г. Санкт-Петербург, Малоохотинский проспект, д. 84, литера А.
- 3 "Жилой дом", входит в состав объекта культурного наследия регионального значения "Комплекс жилых домов "б зданий", г. Санкт-Петербург, Малоохотинский проспект, д. 86, литера А.
- 4 "Жилой дом", входит в состав объекта культурного наследия регионального значения "Комплекс жилых домов "б зданий", г. Санкт-Петербург, Малоохотинский проспект, д. 88, литера А.
- 5 "Жилой дом", входит в состав объекта культурного наследия регионального значения "Комплекс жилых домов "б зданий", г. Санкт-Петербург, Малоохотинский проспект, д. 92, литера А.
- 6 "Жилой дом", входит в состав объекта культурного наследия регионального значения "Комплекс жилых домов "б зданий", г. Санкт-Петербург, Малоохотинский проспект, д. 94, литера А.
- 7 "Жилой дом", входит в состав объекта культурного наследия регионального значения "Комплекс жилых домов "б зданий", г. Санкт-Петербург, Малоохотинский проспект, д. 96/2, литера А.

Ситуационный план



Составление	
Вариант	№ II
Лист	из 2-х
Имя файла	

					17/05-41/24		
Проектирование реконструкции внутри кварталных газопроводов среднего и низкого давления по адресу квартал 26 Малая Охта, ограниченный улицами Заневский пр., ул. Стахановцев, Таллическая ул., Малоохотинский пр.							
Изм.	Кол. изм.	Лист	№ док.	Подпись	Дата	Страна	Лист
							18
Разработчик	Алексеева	07/24					
Проверил	Козлова	07/24					
Историко-культурный опорный план							ООО "НПФ ТАМАС" г. Санкт-Петербург
Формат А1							

Приложение № 3 к Акту по результатам государственной историко-культурной экспертизы раздела документации, обосновывающего меры по обеспечению сохранности объектов культурного наследия регионального значения «Комплекс жилых домов (6 зданий)», расположенного по адресу: Санкт-Петербург, Малоохтинский проспект, дом 84, литера А, дом 86, литера А, дом 88, литера А, дом 92, литера А, дом 94, литера А, дом 96/2, литера А; «Дом врача (Здание общежития Института усовершенствования врачей)», расположенного по адресу: г. Санкт-Петербург, Заневский проспект, дом 1/82, часть литеры А, при проведении работ по проектированию реконструкции внутри квартальных газопроводов среднего и низкого давления по адресу: квартал 26 Малая Охта, ограниченный улицами: Заневский пр., ул. Стахановцев, Таллинская ул., Малоохтинский пр, разработанного ООО НПФ «ГАМАС» в 2024 году (шифр 17/05-41/24)

Копия Распоряжения Комитета по государственному контролю, использованию и охране памятников истории и культуры «О включении выявленного объекта культурного наследия в единый государственный реестр объектов культурного наследия (памятников истории и культуры) народов Российской Федерации от 25.07.2014 г. № 10-422



ПРАВИТЕЛЬСТВО САНКТ-ПЕТЕРБУРГА
КОМИТЕТ ПО ГОСУДАРСТВЕННОМУ КОНТРОЛЮ, ИСПОЛЬЗОВАНИЮ
И ОХРАНЕ ПАМЯТНИКОВ ИСТОРИИ И КУЛЬТУРЫ
РАСПОРЯЖЕНИЕ

окуд

25 ИЮЛ 2014

10-422

**О включении выявленного
объекта культурного наследия
в единый государственный реестр
объектов культурного наследия
(памятников истории и культуры)
народов Российской Федерации**

В соответствии с актом, составленным по результатам государственной историко-культурной экспертизы (рег. № 3-4935 от 05.06.2014), выполненной аттестованным государственным экспертом Фоминым В.В., и с учетом решения рабочей группы Совета по сохранению культурного наследия при Правительстве Санкт-Петербурга от 10.06.2014 г.:

1. Включить в единый государственный реестр объектов культурного наследия (памятников истории и культуры) народов Российской Федерации (далее - реестр) в качестве объекта культурного наследия регионального значения следующий объект: «Комплекс жилых домов (6 зданий)», расположенный по адресу: Санкт-Петербург, Красногвардейский район, Малоохтинский пр., 84 лит. А; Малоохтинский пр., 86 лит. А; Малоохтинский пр., 88 лит. А; Малоохтинский пр., 92 лит. А; Малоохтинский пр., 94, лит. А, Малоохтинский пр., 96/2 лит. А.

2. Исключить из списка выявленных объектов культурного наследия, утвержденного приказом КГИОП от 20.02.2001 № 15, объект «Комплекс жилых домов (6 зданий)», расположенный по адресу: Санкт-Петербург, Малоохтинский пр., 84, лит.А; 86, лит.А; 88, лит.А; 92, лит.А; 94, лит.А; 96/2, лит.А, числящийся под номером 837 в указанном списке.

3. Заместителю председателя КГИОП - начальнику Управления государственного учета объектов культурного наследия обеспечить:

3.1. Направление копии настоящего распоряжения для официального опубликования.

3.2. Направление в Министерство культуры Российской Федерации заявления о регистрации в реестре объекта культурного наследия регионального значения «Комплекс жилых домов(6 зданий)» в срок 2 месяца со дня издания настоящего распоряжения.

3.3. Направление в Управление Федеральной службы государственной регистрации, кадастра и картографии по Санкт-Петербургу копии настоящего распоряжения.

3.4. Составление учетной документации на включаемый в реестр объект, указанный в пункте 1 настоящего распоряжения.

3.5. Уведомление лица, являющегося собственником объекта, указанного в пункте 1 настоящего распоряжения, о включении объекта в реестр в течение 30 дней со дня издания настоящего распоряжения.

4. Начальнику Управления популяризации и информационно-аналитического обеспечения охраны объектов культурного наследия обеспечить внесение соответствующих изменений в «Геоинформационную базу данных по объектам культурного наследия, границам и режимам зон охраны на территории Санкт-Петербурга».

5. Контроль за выполнением настоящего распоряжения возложить на заместителя председателя КГИОП – начальника Управления государственного учета объектов культурного наследия и начальника Управления популяризации и информационно-аналитического обеспечения охраны объектов культурного наследия по принадлежности вопросов.

И.о. председателя КГИОП



А.Г. Леонтьев

Приложение № 4 к Акту по результатам государственной историко-культурной экспертизы раздела документации, обосновывающего меры по обеспечению сохранности объектов культурного наследия регионального значения «Комплекс жилых домов (6 зданий)», расположенного по адресу: Санкт-Петербург, Малоохтинский проспект, дом 84, литера А, дом 86, литера А, дом 88, литера А, дом 92, литера А, дом 94, литера А, дом 96/2, литера А; «Дом врача (Здание общежития Института усовершенствования врачей)», расположенного по адресу: г. Санкт-Петербург, Заневский проспект, дом 1/82, часть литеры А, при проведении работ по проектированию реконструкции внутри квартальных газопроводов среднего и низкого давления по адресу: квартал 26 Малая Охта, ограниченный улицами: Заневский пр., ул. Стахановцев, Таллинская ул., Малоохтинский пр., разработанного ООО НПФ «ГАМАС» в 2024 году (шифр 17/05-41/24)

Копия Распоряжения Комитета по государственному контролю, использованию и охране памятников истории и культуры «Об утверждении границ и режима использования территории объекта культурного наследия регионального значения «Комплекс жилых домов (6 зданий)» от 12.09.2014 г. № 10-575



ПРАВИТЕЛЬСТВО САНКТ-ПЕТЕРБУРГА
КОМИТЕТ ПО ГОСУДАРСТВЕННОМУ КОНТРОЛЮ, ИСПОЛЬЗОВАНИЮ
И ОХРАНЕ ПАМЯТНИКОВ ИСТОРИИ И КУЛЬТУРЫ
РАСПОРЯЖЕНИЕ

окул

12 СЕН 2014

№ 10-575

**Об утверждении границ и режима использования территории
объекта культурного наследия регионального значения**

«Комплекс жилых домов (6 зданий)»

1. Утвердить границы и режим использования территории объекта культурного наследия регионального значения «Комплекс жилых домов (6 зданий)», расположенного по адресу: Санкт-Петербург, Малоохтинский пр., 84, лит. А; Малоохтинский пр., 86, лит. А; Малоохтинский пр., 88, лит. А; Малоохтинский пр., 92, лит. А; Малоохтинский пр., 94, лит. А, Малоохтинский пр., 96/2, лит. А, согласно приложению к настоящему распоряжению.

2. Начальнику отдела государственного учета объектов культурного наследия обеспечить размещение настоящего распоряжения в электронной форме в локальной компьютерной сети КГИОП.

3. Начальнику Управления популяризации и информационно-аналитического обеспечения охраны объектов культурного наследия обеспечить внесение соответствующих изменений в геоинформационную базу данных по объектам культурного наследия, границам и режимам зон охраны на территории Санкт-Петербурга.

4. Контроль за выполнением распоряжения остается за заместителем председателя КГИОП – начальником Управления государственного учета объектов культурного наследия.

Заместитель председателя КГИОП –
начальник Управления государственного учета
объектов культурного наследия

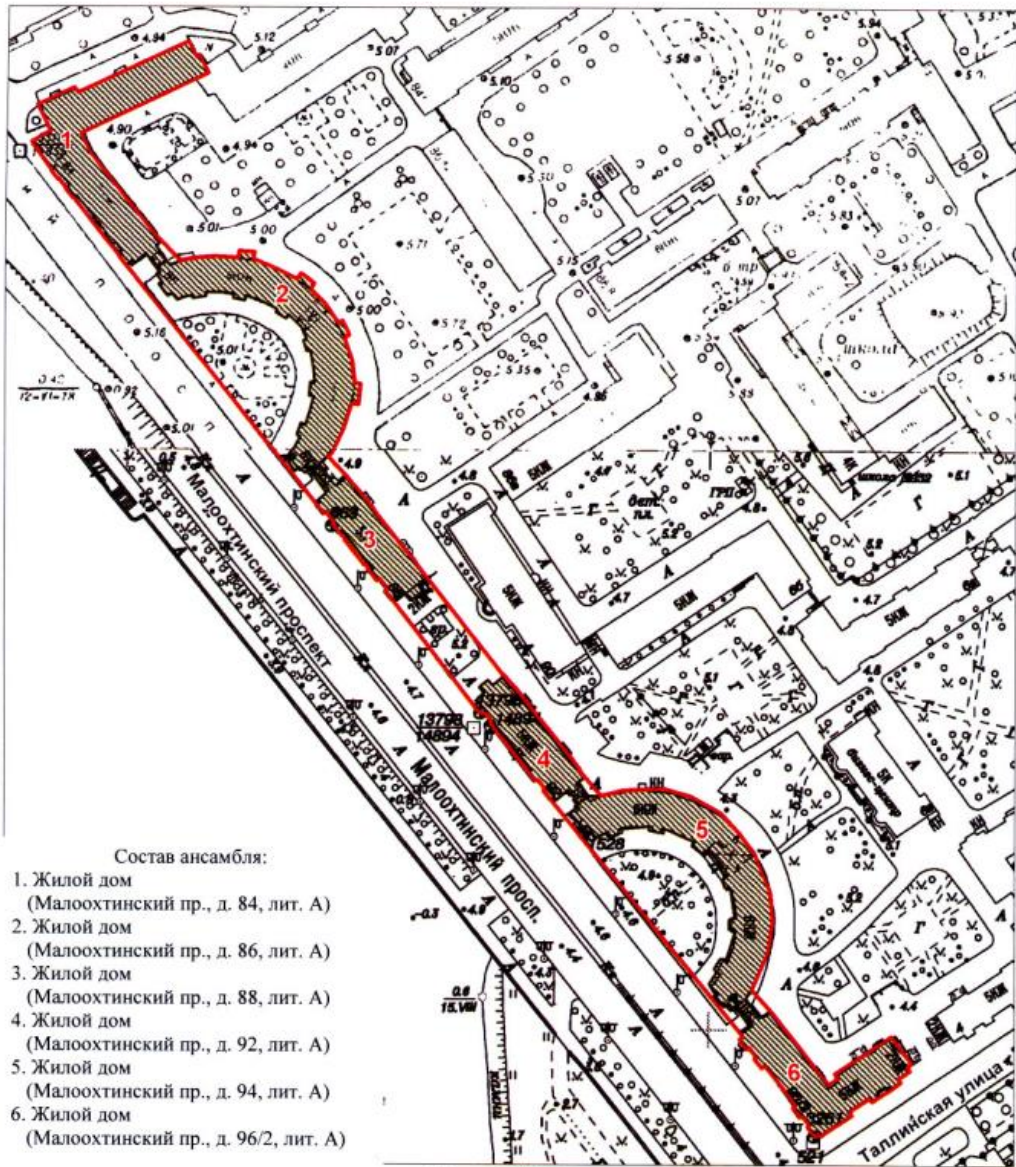
Г. Р. Аганова

План границ территории
объекта культурного наследия регионального значения

«Комплекс жилых домов (6 зданий)»

Санкт-Петербург, Малоохтинский пр., 84, лит. А; Малоохтинский пр., 86, лит. А;
Малоохтинский пр., 88, лит. А; Малоохтинский пр., 92, лит. А;
Малоохтинский пр., 94, лит. А; Малоохтинский пр., 96/2, лит. А

1. Схема границ территории объекта





Состав ансамбля:

1. Жилой дом
(Малоохтинский пр., д. 84, лит. А)
2. Жилой дом
(Малоохтинский пр., д. 86, лит. А)
3. Жилой дом
(Малоохтинский пр., д. 88, лит. А)
4. Жилой дом
(Малоохтинский пр., д. 92, лит. А)
5. Жилой дом
(Малоохтинский пр., д. 94, лит. А)
6. Жилой дом
(Малоохтинский пр., д. 96/2, лит. А)

Масштаб 1:2000

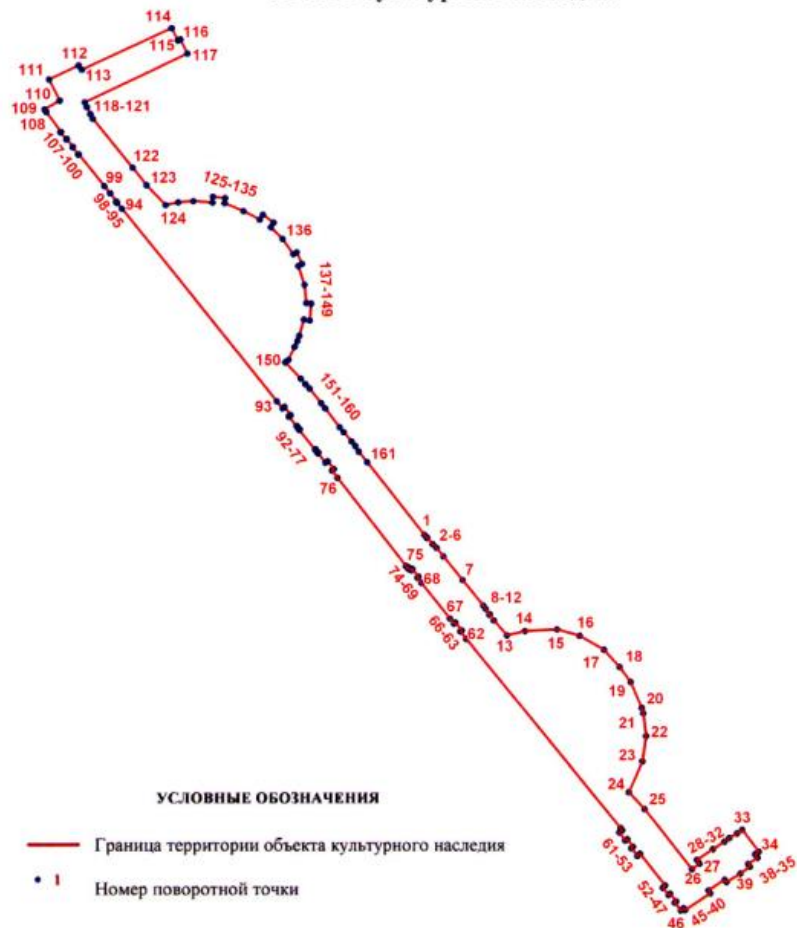
Условные обозначения:

-  Граница территории объекта культурного наследия регионального значения
-  Объект культурного наследия регионального значения

2. Описание границ территории объекта культурного наследия:

Граница территории объекта культурного наследия проходит от точки 1 до точки 12 по границе земельного участка, имеющего кадастровый номер 78:11:0006026:19, от точки 12 до точки 13 на юго-восток, от точки 13 до точки 24 по границе земельного участка, имеющего кадастровый номер 78:11:0006026:5, от точки 24 до точки 25 на юго-восток, от точки 25 до точки 61 по границе земельного участка, имеющего кадастровый номер 78:11:0006026:6, от точки 61 до точки 62 по крайней юго-западной стороне курдонера здания по адресу: Малоохтинский проспект, дом 94 литера А, от точки 62 до точки 65 по границе земельного участка, имеющего кадастровый номер 78:11:0006026:19, от точки 75 до точки 76 на северо-запад, от точки 76 до точки 93 по границе земельного участка, имеющего кадастровый номер 78:11:0006026:22, от точки 93 до точки 94 по крайней юго-западной стороне курдонера здания по адресу: Малоохтинский проспект, дом 86 литера А, от точки 94 до точки 123 по контуру здания, имеющего кадастровый номер 78:11:6026:30:3, от точки 123 до точки 124 на юго-восток, от точки 124 до точки 150 по контуру здания, имеющего кадастровый номер 78:11:6026:0:45, от точки 150 до точки 151 на юго-восток, от точки 151 до точки 161 по границе земельного участка, имеющего кадастровый номер 78:11:0006026:22, от точки 161 до точки 1 на юго-восток.

3. Координаты поворотных точек границ территории объекта культурного наследия:



Номер поворотной точки	Координаты поворотных точек в местной системе координат (км)	
	X	Y
1	2	3
1.	92,9237300	118,7271900
2.	92,9224100	118,7283300
3.	92,9225200	118,7284700
4.	92,9197400	118,7307400
5.	92,9182400	118,7324000
6.	92,9145000	118,7353200
7.	92,9044200	118,7434200
8.	92,8934900	118,7521600
9.	92,8920500	118,7532200
10.	92,8897100	118,7550900
11.	92,8894800	118,7547900
12.	92,8870800	118,7567200
13.	92,8806136	118,7623860
14.	92,8824500	118,7700000
15.	92,8832200	118,7837400
16.	92,8804600	118,7934200
17.	92,8746400	118,8037200
18.	92,8673200	118,8105000
19.	92,8608100	118,8152000
20.	92,8497900	118,8198900
21.	92,8473600	118,8205800
22.	92,8376800	118,8217000
23.	92,8268300	118,8200800
24.	92,8137278	118,8143655
25.	92,8064800	118,8210500
26.	92,7809400	118,8411600
27.	92,7833300	118,8444300
28.	92,7849200	118,8432900
29.	92,7895300	118,8502300
30.	92,7927100	118,8550900
31.	92,7941800	118,8572400
32.	92,7962100	118,8604500
33.	92,7977152	118,8627539
34.	92,7884057	118,8697556
35.	92,7874000	118,8681900
36.	92,7859000	118,8691900
37.	92,7832500	118,8651400
38.	92,7819900	118,8659500
39.	92,7791872	118,8619694
40.	92,7754300	118,8560300
41.	92,7766000	118,8551700
42.	92,7719900	118,8482600
43.	92,7707100	118,8491100
44.	92,7635400	118,8382800
45.	92,7643600	118,8376800
46.	92,7634200	118,8364700
47.	92,7666800	118,8339000

1	2	3
48.	92,7672500	118,8345200
49.	92,7704700	118,8319600
50.	92,7699400	118,8312800
51.	92,7732000	118,8287200
52.	92,7740200	118,8298000
53.	92,7875500	118,8191300
54.	92,7866700	118,8180000
55.	92,7899200	118,8154400
56.	92,7905300	118,8161400
57.	92,7937400	118,8136800
58.	92,7932300	118,8128300
59.	92,7965200	118,8103300
60.	92,7974400	118,8115300
61.	92,7983600	118,8108000
62.	92,8791900	118,7449800
63.	92,8822900	118,7425300
64.	92,8827800	118,7431300
65.	92,8861200	118,7404400
66.	92,8856700	118,7398100
67.	92,8878000	118,7380500
68.	92,9031700	118,7258900
69.	92,9053800	118,7241600
70.	92,9058800	118,7247000
71.	92,9091100	118,7221200
72.	92,9087100	118,7215200
73.	92,9096600	118,7207700
74.	92,9092600	118,7203000
75.	92,9104900	118,7193100
76.	92,9481100	118,6902900
77.	92,9511800	118,6878800
78.	92,9518200	118,6886900
79.	92,9552600	118,6860000
80.	92,9546000	118,6851800
81.	92,9586900	118,6818500
82.	92,9589300	118,6821500
83.	92,9604100	118,6809500
84.	92,9601700	118,6806500
85.	92,9686300	118,6739400
86.	92,9688700	118,6742400
87.	92,9703800	118,6731100
88.	92,9701400	118,6728100
89.	92,9743200	118,6695900
90.	92,9749400	118,6703700
91.	92,9783800	118,6676700
92.	92,9777500	118,6668900
93.	92,9808100	118,6644400
94.	93,0634000	118,5989400
95.	93,0658900	118,5969300
96.	93,0664200	118,5965100
97.	93,0665700	118,5967000
98.	93,0700500	118,5939800

1	2	3
99.	93,0730800	118,5915500
100.	93,0867000	118,5808100
101.	93,0865300	118,5805800
102.	93,0896700	118,5781200
103.	93,0898100	118,5783000
104.	93,0932100	118,5756500
105.	93,0930600	118,5754600
106.	93,0961700	118,5730000
107.	93,0963000	118,5731700
108.	93,1049500	118,5669500
109.	93,1060537	118,5662808
110.	93,1097347	118,5727202
111.	93,1187878	118,5680713
112.	93,1247768	118,5806083
113.	93,1230387	118,5820720
114.	93,1406677	118,6199762
115.	93,1354000	118,6226200
116.	93,1358800	118,6236400
117.	93,1297800	118,6266800
118.	93,1089400	118,5832600
119.	93,1069600	118,5842100
120.	93,1040100	118,5856900
121.	93,1019700	118,5867500
122.	93,0809200	118,6034200
123.	93,0735300	118,6093300
124.	93,0650024	118,6174407
125.	93,0661311	118,6226493
126.	93,0666520	118,6291600
127.	93,0660472	118,6372654
128.	93,0684753	118,6374069
129.	93,0680412	118,6426155
130.	93,0657838	118,6423551
131.	93,0623978	118,6502548
132.	93,0587513	118,6572863
133.	93,0607482	118,6585885
134.	93,0573622	118,6631894
135.	93,0553653	118,6619741
136.	93,0503297	118,6670090
137.	93,0437500	118,6714800
138.	93,0445127	118,6729121
139.	93,0395639	118,6752559
140.	93,0386957	118,6736065
141.	93,0307082	118,6762976
142.	93,0229811	118,6770789
143.	93,0227207	118,6790756
144.	93,0155100	118,6784100
145.	93,0158618	118,6760372
146.	93,0089161	118,6739538
147.	93,0067456	118,6731725
148.	93,0042283	118,6720260
149.	92,9986600	118,6694900

1	2	3
150.	92,9975218	118,6680268
151.	92,9905300	118,6746600
152.	92,9880900	118,6766000
153.	92,9862300	118,6783300
154.	92,9800700	118,6832900
155.	92,9777900	118,6849600
156.	92,9698100	118,6912200
157.	92,9676500	118,6929200
158.	92,9637000	118,6962700
159.	92,9616900	118,6978900
160.	92,9593800	118,6993500
161.	92,9548300	118,7028700

4. Режим использования территории объекта культурного наследия:

1. Запрещается использовать территорию объекта культурного наследия:

- под склады и производства взрывчатых и огнеопасных материалов, материалов, загрязняющих объект культурного наследия, его территорию и водные объекты на его территории, а также материалов, имеющих вредные парогазообразные и иные выделения;
- под устройство производств и лабораторий, связанных с неблагоприятным для объекта культурного наследия температурно-влажностным режимом и применением химически активных веществ;
- под хранение машин и механизмов, строительных и иных материалов без согласования с КГИОП;
- под устройство ремонтных мастерских; ремонт, хранение и стоянку транспортных средств без согласования с КГИОП.

2. Проектирование и проведение землеустроительных, земляных, строительных, мелиоративных, хозяйственных и иных работ на территории объекта культурного наследия запрещается, за исключением работ по сохранению данного объекта культурного наследия и его территории, а также хозяйственной деятельности, не нарушающей целостности объекта культурного наследия и не создающей угрозы его повреждения, разрушения или уничтожения.

Работы по сохранению объекта культурного наследия производятся на основании письменного разрешения и задания на проведение указанных работ, выданных КГИОП, и в соответствии с документацией, согласованной с КГИОП.

Иные требования к режиму использования территории объекта культурного наследия определяются по результатам государственной историко-культурной экспертизы или научно-исследовательских работ, согласованных с КГИОП.

Приложение № 5 к Акту по результатам государственной историко-культурной экспертизы раздела документации, обосновывающего меры по обеспечению сохранности объектов культурного наследия регионального значения «Комплекс жилых домов (6 зданий)», расположенного по адресу: Санкт-Петербург, Малоохтинский проспект, дом 84, литера А, дом 86, литера А, дом 88, литера А, дом 92, литера А, дом 94, литера А, дом 96/2, литера А; «Дом врача (Здание общежития Института усовершенствования врачей)», расположенного по адресу: г. Санкт-Петербург, Заневский проспект, дом 1/82, часть литеры А, при проведении работ по проектированию реконструкции внутри квартальных газопроводов среднего и низкого давления по адресу: квартал 26 Малая Охта, ограниченный улицами: Заневский пр., ул. Стахановцев, Таллинская ул., Малоохтинский пр, разработанного ООО НПФ «ГАМАС» в 2024 году (шифр 17/05-41/24)

Копия Распоряжения Комитета по государственному контролю, использованию и охране памятников истории и культуры «Об определении предмета охраны объекта культурного наследия регионального значения «Комплекс жилых домов (6 зданий)» от 21.10.2014 № 10-657



ПРАВИТЕЛЬСТВО САНКТ-ПЕТЕРБУРГА
КОМИТЕТ ПО ГОСУДАРСТВЕННОМУ КОНТРОЛЮ, ИСПОЛЬЗОВАНИЮ
И ОХРАНЕ ПАМЯТНИКОВ ИСТОРИИ И КУЛЬТУРЫ
РАСПОРЯЖЕНИЕ

окуд

21 ОКТ 2014

№ 10-657

**Об определении предмета охраны объекта
культурного наследия регионального значения
«Комплекс жилых домов (6 зданий)»**

1. Определить предмет охраны объекта культурного наследия регионального значения «Комплекс жилых домов (6 зданий)», расположенного по адресу: Санкт-Петербург, Малоохтинский пр., 84, лит. А; Малоохтинский пр., 86, лит. А; Малоохтинский пр., 88, лит. А; Малоохтинский пр., 92, лит. А; Малоохтинский пр., 94, лит. А, Малоохтинский пр., 96/2, лит. А, согласно приложению к настоящему распоряжению.

2. Начальнику отдела государственного учета объектов культурного наследия обеспечить размещение настоящего распоряжения в электронной форме в локальной компьютерной сети.

3. Распоряжение КГИОП от 22.06.2011 № 10-320 «Об утверждении перечня предметов охраны выявленного объекта культурного наследия «Комплекс жилых домов (6 зданий)» считать утратившим силу.

4. Контроль за выполнением настоящего распоряжения остается за заместителем председателя КГИОП – начальником управления государственного учета объектов культурного наследия.

Заместитель председателя КГИОП –
начальник управления государственного
учета объектов культурного наследия

Г.Р. Аганова

Предмет охраны
 объекта культурного наследия регионального значения
 «Комплекс жилых домов (6 зданий)»,
 расположенного по адресу:

Санкт-Петербург, Красногвардейский район. Малоохтинский пр., 84, лит. А;
 Малоохтинский пр., 86, лит. А; Малоохтинский пр., 88, лит. А; Малоохтинский пр., 92, лит. А;
 Малоохтинский пр., 94, лит. А, Малоохтинский пр., 96/2, лит. А.

I. Жилой дом, расположенный по адресу:




Санкт-Петербург, Красногвардейский район, Малоохтинский пр., д. 84, литера А.

№ п.п.	Видовая принадлежность предмета охраны	Предмет охраны	Фотофиксация
1	2	3	4
1	Объемно-пространственное решение:	исторические габариты Г-образного в плане здания, состоящего из двух пятиэтажных корпусов - западного (по Малоохтинскому проспекту) и северного (во дворе); исторические габариты и конфигурация крыши (вальмовая, металлическая, стропильная);	
2	Конструктивная система:	исторические наружные и внутренние кирпичные капитальные стены; отметки междуэтажных перекрытий;	
3	Объемно-планировочное решение:	в габаритах исторических наружных и внутренних капитальных стен;	
4	Архитектурно-художественное решение фасадов:	западный корпус западный (лицевой) фасад: эркеры-ризалиты на высоту 1-4 этажей по 1,3,8, 10 осям; материал и характер отделки фасадной поверхности – терразитовая штукатурка с квадратным рустом;	

	<p>местоположение, габариты, конфигурация дверных и оконных проемов; исторический рисунок расстекловки и цвет оконных заполнений; «французские окна» в эркерах-ризалитах (на 2 и 3 этажах) - материал (металл) и рисунок ограждения;</p> <p>десять балконов: два - на центральных осях (3-й этаж), четыре - в эркерах-ризалитах (4-й этаж), четыре - над эркерами-ризалитами (5-й этаж);</p> <p>материал (металл) и рисунок ограждения балконов;</p> <p>междуэтажный карниз простого профиля между 2 и 3 этажами; профилированный междуэтажный карниз между 4 и 5 этажами; профилированный венчающий карниз;</p> <p>прямые сандрики над дверными проемами (по 1,3, 8, 10 осям), над окнами 3-го (по 5 и 6 осям) и 5-го (по 1, 3, 8, 10 осям) этажей;</p> <p>широкие профилированные наличники витринных окон 1 этажа;</p> <p>стилизованные дорические пилястры большого ордера, обрамляющие оконные проемы в эркерах ризалитах на уровне 3-4 этажей;</p> <p>стилизованные дорические колонны, обрамляющие оконные проемы в нишах между эркерами-ризалитами на уровне 5-го этажа;</p> <p>восточный (дворовый) фасад:</p> <p>раскреповки по осям лестниц - порталы (на высоту 1-2 этажей), ниши (на высоту 3-5 этажей); материал и характер отделки фасадной поверхности - терразитовая штукатурка (с квадратным рустом - на высоту 1-2 этажей);</p> <p>местоположение, габариты, конфигурация дверных (прямоугольные) и оконных (прямоугольные; восьмигранные - в порталах парадных входов, витражные - в прямоугольных нишах по осям лестниц) проемов; исторический рисунок расстекловки и цвет оконных заполнений;</p>	   
--	---	---

	<p>междуэтажный карниз простого профиля между 2 и 3 этажами;</p> <p>прямые сандрики над дверными проемами и оконными проемами 1, 3 и 4 этажей;</p> <p>стилизованные дорические пилястры большого ордера, фланкирующие порталы парадных входов;</p> <p>профилированные наличники восьмигранных окон;</p> <p>профилированный венчающий карниз;</p> <p>северный корпус</p> <p>северный фасад:</p> <p>ризалит, оформленный эркером на пилонках (на высоту 1-2 этажей) и колоннадой (на высоту 3-4 этажей) в западной части;</p> <p>раскреповки по осям лестниц (эркеры-ризалиты на высоту 1-4 этажей) в восточной части;</p> <p>материал и характер отделки фасадной поверхности - терразитовая рустованная штукатурка;</p> <p>местоположение, габариты, конфигурация дверных (прямоугольные) и оконных проемов (прямоугольные: восьмигранные и витражные - по осям лестниц); исторический рисунок расстекловки и цвет оконных заполнений;</p> <p>балкон с балюстрадой на западном эркере (5-й этаж), материал (армированный бетон), форма балясин;</p> <p>междуэтажный карниз простого профиля между 2 и 3 этажами;</p> <p>профилированный междуэтажный карниз большого выноса между 4 и 5 этажами;</p>	  
--	--	--




	<p>профилированные горизонтальные тяги над дверными проемами и наличники восьмигранных окон (в эркерах-ризалитах по осям лестниц);</p> <p>лопатки, соединенные верхней горизонтальной тягой, обрамляющие порталы парадных входов на уровне 1-2 этажей;</p> <p>стилизованные дорические пилястры большого ордера, обрамляющие оконные проемы в эркерах-ризалитах на уровне 3-4 этажей;</p> <p>пилоны со стилизованными дорическими капителями в основании западного эркера на уровне 1-2 этажей;</p> <p>стилизованные дорические колонны на западном эркере в уровне 3-4 этажей;</p> <p>профилированный венчающий карниз;</p> <p>южный (дворовый) фасад:</p> <p>раскреповки - портал (на высоту 1-2 этажей) и ниша (на высоту 3-5 этажей) по оси западной лестницы;</p> <p>порталы (на высоту 1-2 этажей) и ризалиты (на высоту 3-5 этажей) по осям центральной и восточной лестниц;</p> <p>материал и характер отделки фасадной поверхности - терразитовая штукатурка (с квадратным рустом - на высоту 1-2 этажей);</p> <p>местоположение, габариты, конфигурация дверных (прямоугольные) и оконных (прямоугольные; восьмигранное - в портале парадного входа, витражное - в нише по оси западной лестницы) проемов; исторический рисунок расстекловки и цвет оконных заполнений;</p> <p>междуэтажный карниз простого профиля между 2 и 3 этажами;</p> <p>прямые сандрики над дверными проемами и оконными проемами 1, 3 и 4 этажей;</p> <p>стилизованные дорические пилястры большого ордера, фланкирующие порталы парадных входов;</p> <p>профилированный наличник восьмигранного окна;</p> <p>профилированный венчающий карниз;</p>	  
--	--	--

	<p>западный (лицевой) фасад:</p> <p>раскреповки в центральной части на высоту 3-4 этажей;</p> <p>материал и характер отделки фасадной поверхности - терразитовая штукатурка с квадратным рустом;</p> <p>местоположение, габариты, конфигурация (прямоугольные) оконных и дверного проемов;</p> <p>исторический рисунок расстекловки и цвет оконных заполнений;</p> <p>два «французских окна» (2-й этаж) - материал (металл) и рисунок ограждения;</p> <p>балкон по центральной оси (3-й этаж), материал (металл) и рисунок балконного ограждения;</p> <p>междуэтажный карниз простого профиля между 2 и 3 этажами;</p> <p>профилированный междуэтажный карниз большого выноса между 4 и 5 этажами;</p> <p>прямые сандрики над дверным проемом и оконными проемами 3 и 5 этажей;</p> <p>стилизованные дорические пилястры большого ордера в межоконных простенках (на уровне 3-4 этажей);</p> <p>профилированный венчающий карниз;</p> <p>восточный (торцевой) фасад:</p> <p>материал и характер отделки фасадной поверхности - терразитовая штукатурка;</p> <p>местоположение, габариты, конфигурация оконных проемов;</p> <p>исторический рисунок расстекловки и цвет оконных заполнений;</p> <p>междуэтажный карниз простого профиля между 2 и 3 этажами;</p> <p>профилированный междуэтажный карниз большого выноса между 4 и 5 этажами;</p> <p>профилированный венчающий карниз.</p>	  
--	--	--

**II. Жилой дом, расположенный по адресу:
Санкт-Петербург, Красногвардейский район, Малоохтинский пр., д. 86, литера А**



№ п п	Видовая принадлежность предмета охраны	Предмет охраны	Фотофиксация
1	2	3	4
1	Объемно-пространственное решение:	<p>исторические габариты шестиэтажного дугообразного в плане здания с широким арочным проездом во двор, повышенным (7-м) аттиковым этажом над лицевой частью основного объема и пристройками в виде двухъярусных арок с северной и южной сторон;</p> <p>исторические габариты и конфигурация крыши (односкатная - над дворовой частью, плоская - над лицевой частью основного объема и над боковыми пристройками);</p>	
2	Конструктивная система:	<p>исторические наружные и внутренние кирпичные капитальные стены;</p> <p>отметки междуэтажных перекрытий;</p> <p>известняковые ступени и площадки двух наружных лестниц четыре пилона, кессонированное перекрытие центрального воротного проезда;</p> <p>восемь колонн, кессонированные перекрытия боковых пристроек;</p>	
3	Объемно-планировочное решение:	в габаритах исторических наружных и внутренних капитальных стен;	

<p>4 Архитектурно-художественное решение фасадов:</p>	<p>основной объем здания западный (лицевой) фасад:</p> <p>центральный воротный проезд на пилонах с плоским кессонированным перекрытием:</p> <p>восемь эркеров (два в торцовых частях) на высоту 1-2 этажей, завершенных двухъярусными порталами (с пилонами на уровне 3-4 этажей и стилизованными колоннами коринфского ордера на уровне 5-6 этажей), несущими раскрепованные антаблементы;</p> <p>материал и характер отделки фасадной поверхности - терразитовая рустованная штукатурка;</p> <p>местоположение, габариты, конфигурация ниш, дверных и оконных (прямоугольные) проемов;</p> <p>исторический рисунок расстекловки и цвет оконных заполнений;</p> <p>балконы (на уровне 2 - 4 и 7-го этажей), материал (металл) и рисунок (двух типов - с изогнутым оформлением угловых стоек и с орнаментом из треугольников, дуг и колец) ограждения балконов;</p> <p>балконы с балюстрадами (на уровне 5-го этажа), материал (армированный бетон), форма балясин;</p> <p>прямые сандрики над дверными (с нишами) и оконными (5-го этажа) проемами;</p> <p>широкие профилированные наличники витринных окон I этажа;</p>	     
---	---	---

	<p>прямоугольные ниши, объединяющие оконные проемы 5-6 этажей по средним осям между эркерами;</p> <p>оформление (в виде порталов) широких окон, расположенных по осям эркеров в аттиковом этаже;</p> <p>горизонтальная тяга простого профиля между 2 и 3 этажами;</p> <p>профилированный междуэтажный карниз между 4 и 5 этажами;</p> <p>профилированный венчающий карниз: горизонтальная тяга и венчающий карниз аттикового этажа;</p> <p>стилизованные дорические пилястры на пилонках в эркерах на уровне 3-4 этажей;</p> <p>стилизованные дорические колонны в эркерах на уровне 5-6 этажей;</p> <p>восточный (дворовый) фасад:</p> <p>ризалиты с порталами парадных входов (на уровне 1-2 этажей) и прямоугольные ниши с витражным остеклением (на уровне 3-5 этажей) по осям лестниц;</p> <p>материал и характер отделки фасадной поверхности - терразитовая штукатурка (с уплощенным квадратным рустом - на высоту 1-2 этажей);</p> <p>местоположение, габариты, конфигурация дверных (прямоугольные) и оконных (прямоугольные; прямоугольные в прямоугольных нишах на уровне 1 и 6 этажей; восьмигранные и витражные - по осям лестниц) проемов; исторический рисунок расстекловки и цвет оконных заполнений;</p> <p>вертикальные ряды балконов на уровне 4-6 этажей по фланкирующим лестничные клетки осям (металлические ограждения поздние);</p>	   
--	---	--

	<p>прямые сандрики над дверными проемами; профилированные наличники восьмигранных окон;</p> <p>стилизованные дорические пилястры большого ордера, фланкирующие порталы парадных входов (на уровне 1-2 этажей) и витражные окна (на уровне 3-5 этажей);</p> <p>междуэтажный карниз простого профиля между 2 и 3 этажами;</p> <p>профилированный междуэтажный карниз между 5 и 6 этажами;</p> <p>профилированный венчающий карниз;</p> <p>аттики с профилированными нишами по осям лестниц;</p> <p>две пристройки к основному объему здания (с южной и северной сторон);</p> <p>материал и характер отделки фасадной поверхности - терразитовая штукатурка;</p> <p>местоположение, габариты, конфигурация ниш (с полуциркульным завершением), дверных и оконных (круглые) проемов в стенах арочного проезда;</p> <p>профилированный междуэтажный карниз большого выноса между 1 и 2 ярусом;</p> <p>профилированный венчающий карниз;</p> <p>наличники круглых окон;</p> <p>стилизованные дорические колонны в арочном проеме 2-го яруса;</p> <p>профиль кессонов в перекрытиях.</p>	      
--	---	---

**III. Жилой дом, расположенный по адресу:
Санкт-Петербург, Красногвардейский район, Малоохтинский пр., д. 88, литера А**

№ пп	Видовая принадлежность предмета охраны	Предмет охраны	Фотофиксация
1	2	3	4
1	Объемно-пространственное решение:	<p>исторические габариты прямоугольного в плане здания с эркером и лоджией на южном (торцевом) фасаде;</p> <p>исторические габариты и конфигурация крыши (вальмовая, металлическая стропильная);</p>	
2	Конструктивная система:	<p>исторические наружные и внутренние кирпичные капитальные стены;</p> <p>отметки междуэтажных перекрытий;</p> <p>колонны, поддерживающие антаблемнты порталов на восточном фасаде и перекрытие лоджии на южном фасаде;</p>	
3	Объемно-планировочное решение:	в габаритах исторических наружных и внутренних капитальных стен;	
4	Архитектурно-художественное решение фасадов:	<p>западный (лицевой) фасад:</p> <p>эркеры-ризалиты на высоту 1-4 этажей по 1,3,8, 10 осям;</p> <p>материал и характер отделки фасадной поверхности - терразитовая рустованная штукатурка;</p> <p>местоположение, габариты, конфигурация дверных и оконных проемов;</p> <p>исторический рисунок расстекловки и цвет оконных заполнений;</p>	



	<p>десять балконов: четыре - на центральных осях (2 и 4 этаж), четыре - в эркерах-ризалитах, два между эркерами-ризалитами (4-й этаж), материал (металл) и рисунок балконных ограждений;</p> <p>четыре балкона с балюстрадным ограждением над эркерами-ризалитами (5-й этаж), материал (армированный бетон) и форма балясин;</p> <p>междуэтажный карниз простого профиля между 2 и 3 этажами;</p> <p>профилированный междуэтажный карниз большого выноса между 4 и 5 этажами;</p> <p>прямые сандрики над дверными проемами: проемы парадных входов, по осям эркеро-ризалитов, декорированные прямыми сандриками и горизонтальными нишами;</p> <p>проемы витринных окон 1 этажа в широких профилированных наличниках: «французские окна» в эркерах-ризалитах (3-й этаж);</p> <p>стилизованные дорические пилястры большого ордера, обрамляющие оконные проемы в эркерах ризалитах на уровне 3-4 этажей;</p> <p>стилизованные дорические колонны, обрамляющие оконные проемы в нишах между эркерами-ризалитами на уровне 5-го этажа;</p> <p>профилированный венчающий карниз; восточный (дворовый) фасад;</p> <p>порталы парадных входов (на высоту 1-2 этажей) и прямоугольные ниши (на высоту 3-5 этажей) по осям лестниц;</p> <p>материал и характер отделки фасадной поверхности - терразитовая штукатурка (с квадратным рустом - на высоту 1-2 этажей);</p>	 
--	--	--

	<p>местоположение, габариты, конфигурация дверных (прямоугольные) и оконных (прямоугольные: два восьмигранных - в порталах парадных входов; два витражных - в прямоугольных нишах по осям лестниц) проемов;</p> <p>исторический рисунок расстекловки и цвет оконных заполнений;</p> <p>два балкона над порталами парадных входов (ограждение позднее);</p> <p>два балкона 4-го этажа (ограждение позднее);</p> <p>четыре стилизованные дорические колонны, поддерживающие антаблемнты двух порталов, расположенных по осям лестниц;</p> <p>профилированные наличники дверных проемов и восьмигранных окон;</p> <p>междуэтажный карниз простого профиля между 2 и 3 этажами;</p> <p>прямые сандрики над дверными проемами и оконными проемами 1 и 3 этажей;</p> <p>профилированный венчающий карниз;</p> <p>южный (торцевой) фасад:</p> <p>эркер (на уровне 1-2 этажей) с лоджией (на уровне 3-4 этажей);</p> <p>материал и характер отделки фасадной поверхности - терразитовая штукатурка;</p> <p>местоположение, габариты, конфигурация (прямоугольные) дверных и оконных проемов;</p> <p>исторический рисунок расстекловки и цвет оконных заполнений;</p> <p>балконы 2 и 5 этажей, лоджия над эркером (ограждение из прямых кованых стоек позднее);</p> <p>прямые сандрики над конами 1 и 5 этажей;</p> <p>междуэтажный карниз простого профиля между 2 и 3 этажами;</p> <p>профилированный междуэтажный карниз большого выноса между 4 и 5 этажами;</p> <p>стилизованные дорические колонны большого ордера, поддерживающие перекрытие лоджии на уровне 3-4 этажей;</p> <p>профилированный венчающий карниз.</p>	
--	--	--

**IV. Жилой дом, расположенный по адресу:
Санкт-Петербург, Красногвардейский район, Малоохтинский пр., д. 92, литера А**


№ п п	Видовая принадлежность предмета охраны	Предмет охраны	Фотофиксация
1	2	3	4
1	Объемно-пространственное решение:	<p>исторические габариты прямоугольного в плане здания с эркером и лоджией на северном (торцевом) фасаде;</p> <p>исторические габариты и конфигурация крыши (вальмовая, металлическая стропильная);</p>	
2	Конструктивная система:	<p>исторические наружные и внутренние кирпичные капитальные стены;</p> <p>отметки междуэтажных перекрытий;</p> <p>колонны, поддерживающие антаблемнты порталов, расположенных по осям лестниц на восточном фасаде, и перекрытие лоджии на северном фасаде;</p>	
3	Объемно-планировочное решение:	в габаритах исторических наружных и внутренних капитальных стен;	
4	Архитектурно-художественное решение фасадов:	<p>западный (лицевой) фасад: эркеры-ризалиты на высоту 1-4 этажей по 1,3,8, 10 осям;</p> <p>материал и характер отделки фасадной поверхности - терразитовая рустованная штукатурка;</p>	


	<p>местоположение, габариты, конфигурация (прямоугольные) дверных и оконных проемов; исторический рисунок расстекловки и цвет оконных заполнений;</p> <p>«французские окна» в эркерах-ризалитах (3-й этаж) - материал (металл) и рисунок ограждений;</p> <p>десять балконов: четыре - на центральных осях (2 и 4 этаж), четыре - в эркерах-ризалитах, два между эркерами-ризалитами (4-й этаж), материал (металл) и рисунок балконных ограждений;</p> <p>четыре балкона с балюстрадным ограждением над эркерами-ризалитами (5-й этаж), материал (армированный бетон) и форма балясин;</p> <p>междуэтажный карниз простого профиля между 2 и 3 этажами;</p> <p>профилированный междуэтажный карниз большого выноса между 4 и 5 этажами;</p> <p>стилизованные дорические пилястры большого ордера, обрамляющие оконные проемы в эркерах ризалитах на уровне 3-4 этажей;</p> <p>прямые сандрики над окнами-витринами 1-го этажа и окнами 5-го этажа;</p> <p>стилизованные дорические колонны, обрамляющие оконные проемы в нишах между эркерами-ризалитами на уровне 5-го этажа;</p> <p>профилированный венчающий карниз;</p>	  
--	---	---

	<p>восточный (дворовый) фасад:</p> <p>порталы парадных входов (на высоту 1-2 этажей) и прямоугольные ниши (на высоту 3-5 этажей) по осям лестниц;</p> <p>материал и характер отделки фасадной поверхности - терразитовая штукатурка (с квадратным рустом - на высоту 1-2 этажей);</p> <p>местоположение, габариты, конфигурация дверных (прямоугольные) и оконных (прямоугольные: два восьмигранных - в порталах парадных входов: два витражных - в прямоугольных нишах по осям лестниц) проемов;</p> <p>исторический рисунок расстекловки и цвет оконных заполнений;</p> <p>балкон над северным порталом (ограждение позднее);</p> <p>две стилизованные дорические колонны, поддерживающие антаблемент северного портала;</p> <p>профилированные наличники дверных проемов и восьмигранных окон;</p> <p>междуэтажный карниз простого профиля между 2 и 3 этажами;</p> <p>прямые сандрики над дверными проемами и оконными проемами 3-го этажа;</p> <p>профилированный венчающий карниз;</p>	 
--	--	---

	<p>северный (торцевой) фасад:</p> <p>эркер (на уровне 1-2 этажей) с лоджией (на уровне 3-4 этажей);</p> <p>материал и характер отделки фасадной поверхности - терразитовая штукатурка (с квадратным рустом - на высоту 1-2 этажей);</p> <p>местоположение, габариты, конфигурация дверных и оконных проемов;</p> <p>балконы 2 и 5 этажей, материал (металл) и рисунок балконных ограждений;</p> <p>лоджия над эркером (ограждение позднее); междуэтажный карниз простого профиля между 2 и 3 этажами;</p> <p>профилированный междуэтажный карниз между 4 и 5 этажами;</p> <p>прямой сандрик над центральным коном 5 этажа;</p> <p>стилизованные дорические колонны большого ордера, поддерживающие перекрытие лоджии на уровне 3-4 этажей;</p> <p>профилированный венчающий карниз.</p>	
--	---	---

V. Жилой дом, расположенный по адресу:
Санкт-Петербург, Красногвардейский район, Малоохтинский пр., д. 94, литера А

№ пп	Видовая принадлежность предмета охраны	Предмет охраны	Фотофиксация
1	2	3	4
1	Объемно-пространственное решение:	<p>исторические габариты шестиэтажного дугообразного в плане здания с широким арочным проездом во двор, повышенным (7-м) аттиковым этажом над лицевой частью основного объема и пристройками в виде двухъярусных арок с северной и южной сторон;</p> <p>исторические габариты и конфигурация крыши (односкатная - над дворовой частью, плоская - над лицевой частью основного объема и над боковыми пристройками);</p>	
2	Конструктивная система:	<p>исторические наружные и внутренние кирпичные капитальные стены;</p> <p>отметки междуэтажных перекрытий;</p> <p>известняковые ступени и площадки двух наружных лестниц, материал (металл) и рисунок ограждения лестничных площадок, четыре пилона, кессонированное перекрытие центрального проезда;</p> <p>восемь колонн, кессонированные перекрытия боковых пристроек;</p>	
3	Объемно-планировочное решение:	в габаритах исторических наружных и внутренних капитальных стен;	
4	Архитектурно-художественное решение фасадов:	<p>основной объем здания</p> <p>западный (лицевой) фасад:</p>	

	<p>центральный воротный проезд на пилонах с плоским кессонированным перекрытием;</p> <p>восемь эркеров (два в торцовых частях) на высоту 1-2 этажей, завершенных двухъярусными порталами (с пилонами на уровне 3-4 этажей и стилизованными колоннами коринфского ордера на уровне 5-6 этажей), несущими раскрепованные антаблементы;</p> <p>материал и характер отделки фасадной поверхности - терразитовая рустованная штукатурка;</p> <p>местоположение, габариты, конфигурация ниш, дверных и оконных проемов; исторический рисунок расстекловки и цвет оконных заполнений;</p> <p>исторические заполнения двух дверных проемов материал (дерево), оформление (филенки);</p> <p>балконы – материал (металл) и рисунок балконных ограждений; балконы с балюстрадами (на уровне 5-го этажа), материал (армированный бетон и форма балясин);</p> <p>горизонтальная тяга простого профиля между 2 и 3 этажами;</p> <p>профилированный междуэтажный карниз большого выноса между 4 и 5 этажами;</p> <p>широкие профилированные наличники витринных окон 1 этажа;</p> <p>прямые сандрики над дверными проемами (с нишами) и окнами (5-го этажа) проемами;</p>	
--	--	---

	<p>прямоугольные ниши, объединяющие оконные проемы 5-6 этажей по средним осям между эркерами; оформление в виде порталов широких окон, расположенных по осям эркеров в аттиковом этаже;</p> <p>стилизованные дорические пилястры на пилонах в эркерах на уровне 3-4 этажей; стилизованные дорические колонны в эркерах на уровне 5-6 этажей;</p> <p>профилированный венчающий карниз; горизонтальная тяга и венчающий карниз аттикового этажа;</p> <p>восточный (дворовый) фасад:</p> <p>ризалиты с порталами парадных входов (на уровне 1-2 этажей) и прямоугольными нишами с витражным остеклением (на уровне 3-5 этажей) по осям лестниц;</p> <p>материал и характер отделки фасадной поверхности — терразитовая штукатурка (с уплощенным квадратным рустом - на высоту 1-2 этажей);</p> <p>местоположение, габариты, конфигурация дверных (прямоугольные) и оконных (прямоугольные; прямоугольные - в прямоугольных нишах на уровне 1 и 6 этажей; восьмигранные и витражные - по осям лестниц) проемов; исторический рисунок расстекловки и цвет оконных заполнений;</p> <p>вертикальные ряды балконов на уровне 4-6 этажей, материал (металл) и рисунок балконных ограждений;</p> <p>прямые сандрики над дверными проемами: профилированные наличники восьмигранных окон;</p> <p>стилизованные дорические пилястры большого ордера, фланкирующие порталы парадных входов (на уровне 1-2 этажей) и витражные окна (на уровне 3-5 этажей);</p> <p>междуэтажный карниз простого профиля между 2 и 3;</p> <p>профилированный междуэтажный карниз 5 и 6 этажами;</p> <p>профилированный венчающий карниз;</p> <p>аттики с профилированными нишами по осям лестниц;</p>	  
--	--	---




	<p>две пристройки к основному объему здания (с южной и северной сторон);</p> <p>материал и характер отделки фасадной поверхности - терразитовая штукатурка;</p> <p>местоположение, габариты, конфигурация ниш (с полуциркульным завершением), дверных и оконных (круглые) проемов в стенах арочного проезда;</p> <p>профилированный междуэтажный карниз между 1 и 2 ярусом; профилированный венчающий карниз;</p> <p>наличники круглых окон;</p> <p>стилизованые дорические колонны, поддерживающие перекрытие лоджии 2-го яруса;</p> <p>историческое балюстрадное ограждение северной лоджии, материал (армированный бетон) и форма балясин;</p> <p>профиль кессонов в перекрытиях.</p>	  
--	--	--




**VI. Жилой дом, расположенный по адресу:
Санкт-Петербург, Красногвардейский район, Малоохтинский пр., д. 96/2, литера А**

№ пп	Видовая принадлежность предмета охраны	Предмет охраны	Фотофиксация
1	2	3	4
1	Объемно-пространственное решение:	<p>исторические габариты Г-образного в плане здания, состоящего из двух пятиэтажных корпусов - западного (по Малоохтинскому проспекту) и южного (по Таллиннской улице);</p> <p>двадцать стилизованных коринфских колонн большого ордера, поддерживающих антаблемнты порталов;</p> <p>исторические габариты и конфигурация крыши (вальмовая, металлическая стропильная);</p>	
2	Конструктивная система:	исторические наружные и внутренние кирпичные капитальные стены; отметки междуэтажных перекрытий;	
3	Объемно-планировочное решение:	в габаритах исторических наружных и внутренних капитальных стен;	
4	Архитектурно-художественное решение фасадов:	<p>западный корпус</p> <p>западный (лицевой) фасад: эркеры-ризалиты на высоту 1-4 этажей по 1-3-8, 10 осям;</p> <p>материал и характер отделки фасадной поверхности - терразитовая рустованная штукатурка;</p>	

	<p>местоположение, габариты, конфигурация дверных и оконных проемов; исторический рисунок расстекловки и цвет оконных заполнений; шестнадцать «французских окон» материал (металл) и рисунок ограждений;</p> <p>четыре балкона, материал (металл) и рисунок балконных ограждений;</p> <p>четыре балкона с балюстрадами ограждениями, материал (армированный бетон) и форма балясин;</p> <p>междуэтажный карниз простого профиля между 2 и 3 этажами;</p> <p>профилированный междуэтажный карниз большого выноса между 4 и 5 этажами;</p> <p>профилированный венчающий карниз;</p> <p>прямые сандрики над дверными проемами и над окнами 5-го этажа;</p> <p>широкие профилированные наличники витринных окон 1 этажа;</p> <p>стилизованные коринфские пилястры большого ордера, обрамляющие оконные проемы в эркерах ризалитах на уровне 3-4 этажей;</p> <p>стилизованные коринфские колонны, обрамляющие оконные проемы в нишах между эркерами-ризалитами на уровне 5-го этажа;</p> <p>широкие профилированные наличники и десюдепорты с горельефными лепными композициями над дверными проемами;</p> <p>восточный (дворовый); фасад:</p> <p>порталы парадных входов (на высоту 1-2 этажей) и прямоугольные ниши (на высоту 3-5 этажей) по осям лестниц;</p> <p>материал и характер отделки фасадной поверхности — терразитовая штукатурка (с квадратным рустом — на высоту 1-2 этажей);</p> <p>местоположение, габариты, конфигурация дверных (прямоугольные) и оконных (прямоугольные, квадратные второго света</p>	  
--	---	--

	<p>- в уровне 1-го этажа, восьмигранные - в порталах парадных входов, витражные - в прямоугольных нишах по осям лестниц) проемов;</p> <p>«французские окна» на уровне 2,4,5 этажей - материал (металл) и рисунок ограждений;</p> <p>междуэтажный карниз простого профиля между 2 и 3 этажами;</p> <p>прямые сандрики над дверными проемами и оконными проемами 1, 3 и 4 этажей;</p> <p>стилизованные коринфские пилястры большого ордера, фланкирующие порталы парадных входов;</p> <p>профилированные наличники восьмигранных окон;</p> <p>профилированный венчающий карниз;</p> <p>южный корпус</p> <p>южный (лицевой) фасад:</p> <p>ризалит в западной части и эркеры-ризалиты по 2 и 4 световым осям в восточной части;</p> <p>материал и характер отделки фасадной поверхности - терразитовая рустованная штукатурка (на уровне 1-3 этажей);</p> <p>местоположение, габариты, конфигурация дверных и оконных проемов; исторический рисунок расстекловки и цвет оконных заполнений;</p> <p>«французские окна» в западном ризалите (на уровне 3 и 4 этажей) и по оси парадной лестницы (на уровне 3-5 этажей) - материал (металл) и рисунок ограждений;</p> <p>прямые сандрики над окнами и балюстрады в подоконных нишах в уровне 5-го этажа на западном ризалите;</p> <p>междуэтажный карниз простого профиля между 2 и 3 этажами;</p>	  
--	---	---

	<p>профилированный междуэтажный карниз между 4 и 5 этажами на западном ризалите, между 3 и 4 этажами на восточной части фасада;</p> <p>профилированный венчающий карниз;</p> <p>балюстрадное ограждение лоджий (на уровне 4-го этажа) и балюстрады в подоконных нишах (на уровне 1, 3 и 5 этажей) в эркерах-ризалитах, материал (армированный бетон) и форма балясин;</p> <p>стилизованные коринфские колонны большого ордера, обрамляющие оконные проемы в эркерах-ризалитах на уровне 4-5 этажей;</p> <p>портал парадного входа;</p> <p>историческое заполнение дверного проема парадного входа — материал (дерево), оформление (филенки);</p> <p>северный (дворовый) фасад:</p> <p>портал парадного входа (на высоту 1-2 этажей) и прямоугольная ниша с витражным окном в ризалите (на высоту 3-5 этажей) по оси парадной лестницы;</p> <p>материал и характер отделки фасадной поверхности — терразитовая штукатурка (с квадратным рустом — на высоту 1-2 этажей);</p> <p>местоположение, габариты, конфигурация дверных (прямоугольные) и оконных (прямоугольные; восьмигранный - в портале парадного входа) проемов; исторический рисунок расстекловки и цвет оконных заполнений;</p> <p>междуэтажный карниз простого профиля между 2 и 3 этажами;</p> <p>горизонтальная тяга над окнами 5-го этажа; профилированный венчающий карниз;</p>	  
--	--	---

	<p>стилизированные коринфские колонны большого ордера в портале парадного входа;</p> <p>профилированный наличник восьмигранного окна;</p> <p>западный (торцевой) фасад:</p> <p>стилизированный портик на высоту 1-2 этажей, раскреповки на высоту 3-5 этажей;</p> <p>материал и характер отделки фасадной поверхности - терразитовая штукатурка с уплощенным рустом на высоту 1-3 этажей;</p> <p>местоположение, габариты, конфигурация оконных проемов;</p> <p>исторический рисунок расстекловки и цвет оконных заполнений;</p> <p>«французское окно» (4-й этаж) - материал (металл) и рисунок ограждения;</p> <p>междуэтажный карниз простого профиля между 2 и 3 этажами;</p> <p>профилированный междуэтажный карниз между 3 и 4 этажами;</p> <p>профилированный венчающий карниз;</p> <p>стилизированные коринфские колонны большого ордера, поддерживающие антаблемент портика;</p> <p>стилизированные коринфские пилястры большого ордера на уровне 1-2,4-5 этажей;</p> <p>балюстрадное ограждение балкона, материал (армированный бетон) и форма балясин.</p>	  
--	--	--

Приложение № 6 к Акту по результатам государственной историко-культурной экспертизы раздела документации, обосновывающего меры по обеспечению сохранности объектов культурного наследия регионального значения «Комплекс жилых домов (6 зданий)», расположенного по адресу: Санкт-Петербург, Малоохтинский проспект, дом 84, литера А, дом 86, литера А, дом 88, литера А, дом 92, литера А, дом 94, литера А, дом 96/2, литера А; «Дом врача (Здание общежития Института усовершенствования врачей)», расположенного по адресу: г. Санкт-Петербург, Заневский проспект, дом 1/82, часть литеры А, при проведении работ по проектированию реконструкции внутри квартальных газопроводов среднего и низкого давления по адресу: квартал 26 Малая Охта, ограниченный улицами: Заневский пр., ул. Стахановцев, Таллинская ул., Малоохтинский пр, разработанного ООО НПФ «ГАМАС» в 2024 году (шифр 17/05-41/24)

Копия Распоряжения Комитета по государственному контролю, использованию и охране памятников истории и культуры «О включении выявленного объекта культурного наследия в единый государственный реестр объектов культурного наследия (памятников истории и культуры) народов Российской Федерации от 10.07.2014 г. № 10-374



ПРАВИТЕЛЬСТВО САНКТ-ПЕТЕРБУРГА
КОМИТЕТ ПО ГОСУДАРСТВЕННОМУ КОНТРОЛЮ,
ИСПОЛЬЗОВАНИЮ
И ОХРАНЕ ПАМЯТНИКОВ ИСТОРИИ И КУЛЬТУРЫ
РАСПОРЯЖЕНИЕ

10 ИЮЛ 2014

окуд

№ 10-374

**О включении выявленного
объекта культурного наследия
в единый государственный реестр
объектов культурного наследия
(памятников истории и культуры)
народов Российской Федерации**

В соответствии с актом, составленным по результатам государственной историко-культурной экспертизы (рег. № 3-4936 от 05.06.2014), выполненной ООО «Строй-Эксперт», и с учетом решения рабочей группы Совета по сохранению культурного наследия при Правительстве Санкт-Петербурга от 10.06.2014:

1. Включить в единый государственный реестр объектов культурного наследия (памятников истории и культуры) народов Российской Федерации (далее - реестр) в качестве объекта культурного наследия регионального значения объект «Дом врача (Здание общежития Института усовершенствования врачей)», расположенный по адресу: Санкт-Петербург, Заневский пр., д. 1/82, часть литеры А (Малоохтинский пр., 82; Заневский пр., 1).

2. Исключить из Списка выявленных объектов культурного наследия, утвержденного приказом КГИОП от 20.02.2001 № 15, объект «Здание Института усовершенствования врачей», числящийся под номером 836.

3. Заместителю председателя КГИОП – начальнику Управления государственного учета объектов культурного наследия обеспечить:

3.1. Направление копии настоящего распоряжения для официального опубликования.

3.2. Направление в Министерство культуры Российской Федерации заявления о регистрации в реестре объекта культурного наследия регионального значения, указанного в пункте 1 настоящего распоряжения, в срок 2 месяца со дня издания настоящего распоряжения.

3.3. Направление в Управление Федеральной службы государственной регистрации, кадастра и картографии по Санкт-Петербургу копии настоящего распоряжения.

3.4. Составление учетной документации на включаемый в реестр объект, указанный в пункте 1 настоящего распоряжения.

3.5. Уведомление лица, являющегося собственником объекта, указанного в пункте 1 настоящего распоряжения, о включении объекта в реестр в течение 30 дней со дня издания настоящего распоряжения.

4. Начальнику Управления популяризации и информационно-аналитического обеспечения охраны объектов культурного наследия обеспечить внесение соответствующих изменений в «Геоинформационную базу данных по объектам культурного наследия, границам и режимам зон охраны на территории Санкт-Петербурга».

5. Контроль за выполнением настоящего распоряжения возложить на заместителя председателя КГИОП – начальника Управления государственного учета объектов культурного наследия и начальника Управления популяризации и информационно-аналитического обеспечения охраны объектов культурного наследия по принадлежности вопросов.

И.о. председателя КГИОП



А.Г. Леонтьев

1.
16

Приложение № 7 к Акту по результатам государственной историко-культурной экспертизы раздела документации, обосновывающего меры по обеспечению сохранности объектов культурного наследия регионального значения «Комплекс жилых домов (6 зданий)», расположенного по адресу: Санкт-Петербург, Малоохтинский проспект, дом 84, литера А, дом 86, литера А, дом 88, литера А, дом 92, литера А, дом 94, литера А, дом 96/2, литера А; «Дом врача (Здание общежития Института усовершенствования врачей)», расположенного по адресу: г. Санкт-Петербург, Заневский проспект, дом 1/82, часть литеры А, при проведении работ по проектированию реконструкции внутри квартальных газопроводов среднего и низкого давления по адресу: квартал 26 Малая Охта, ограниченный улицами: Заневский пр., ул. Стахановцев, Таллинская ул., Малоохтинский пр, разработанного ООО НПФ «ГАМАС» в 2024 году (шифр 17/05-41/24)

Копия Распоряжения Комитета по государственному контролю, использованию и охране памятников истории и культуры «Об утверждении границ и режима использования территории объекта культурного наследия регионального значения «Дом врача (Здание общежития Института усовершенствования врачей)» от 09.09.2014 г. № 10-559



ПРАВИТЕЛЬСТВО САНКТ-ПЕТЕРБУРГА
КОМИТЕТ ПО ГОСУДАРСТВЕННОМУ КОНТРОЛЮ, ИСПОЛЬЗОВАНИЮ
И ОХРАНЕ ПАМЯТНИКОВ ИСТОРИИ И КУЛЬТУРЫ
РАСПОРЯЖЕНИЕ

окуд

9 СЕН 2016

№ 10-559

**Об утверждении границ и режима использования территории
объекта культурного наследия регионального значения
«Дом врача (Здание общежития Института усовершенствования врачей)»**

1. Утвердить границы и режим использования территории объекта культурного наследия регионального значения «Дом врача (Здание общежития Института усовершенствования врачей)», расположенного по адресу: Санкт-Петербург, Заневский проспект, дом 1/82, часть литеры А, согласно приложению к настоящему распоряжению.

2. Начальнику отдела государственного учета объектов культурного наследия обеспечить размещение настоящего распоряжения в электронной форме в локальной компьютерной сети КГИОП.

3. Начальнику Управления популяризации и информационно-аналитического обеспечения охраны объектов культурного наследия обеспечить внесение соответствующих изменений в геоинформационную базу данных по объектам культурного наследия, границам и режимам зон охраны на территории Санкт-Петербурга.

4. Контроль за выполнением распоряжения остается за заместителем председателя КГИОП – начальником Управления государственного учета объектов культурного наследия.

Заместитель председателя КГИОП –
начальник Управления государственного учета
объектов культурного наследия

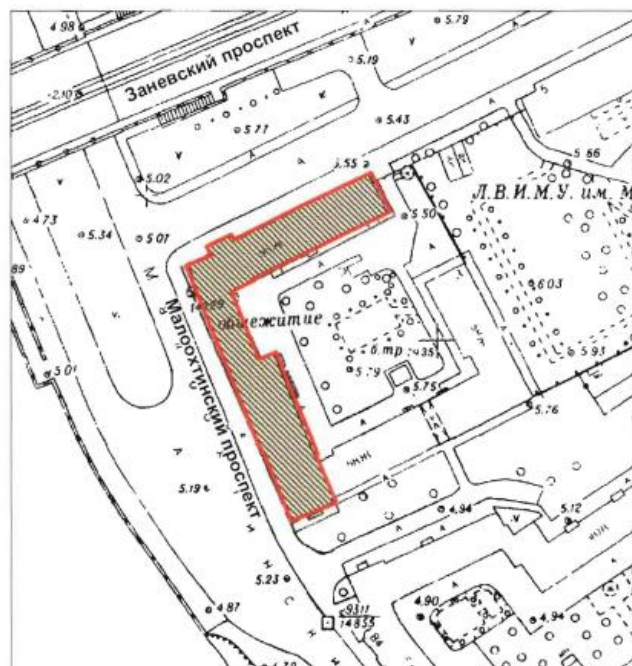
Г. Р. Аганова

План границ территории
объекта культурного наследия регионального значения

**«Дом врача
(Здание общежития Института усовершенствования врачей)»**

Санкт-Петербург, Заневский проспект, дом 1/82, часть литеры А

1. Схема границ территории объекта



Масштаб 1:2000

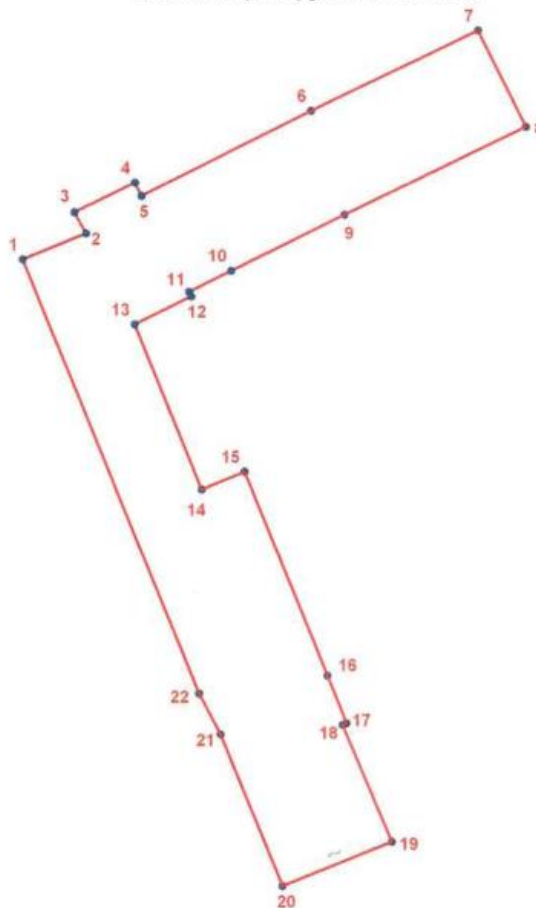
Условные обозначения:

- Граница территории объекта культурного наследия регионального значения
- Объект культурного наследия регионального значения

2. Описание границ территории объекта культурного наследия:

Граница территории объекта культурного наследия проходит от точки 1 до точки 18 по контуру здания, имеющего кадастровый номер 78:11:6026:7:55, от точки 18 до точки 19 по прямой на юго-восток, от точки 19 до точки 22 и далее до точки 1 контуру здания, имеющего кадастровый номер 78:11:6026:7:55.

3. Координаты поворотных точек границ территории объекта культурного наследия:



УСЛОВНЫЕ ОБОЗНАЧЕНИЯ

- Граница территории объекта культурного наследия
- 1 Номер поворотной точки

Номер поворотной точки	Координаты поворотных точек в местной системе координат (км)	
	X	Y
1.	93,2254100	118,5134100
2.	93,2290500	118,5222600
3.	93,2320200	118,5206100
4.	93,2361800	118,5291400
5.	93,2343200	118,5300500
6.	93,2462200	118,5537800
7.	93,2574800	118,5772200
8.	93,2440000	118,5838900
9.	93,2316700	118,5584800
10.	93,2238500	118,5426600
11.	93,2209200	118,5367200
12.	93,2202900	118,5370300
13.	93,2163800	118,5290800
14.	93,1931500	118,5384900
15.	93,1956200	118,5445300
16.	93,1670228	118,5560714
17.	93,1603600	118,5587600
18.	93,1601200	118,5582100
19.	93,1437800	118,5651000
20.	93,1376100	118,5497900
21.	93,1587870	118,5410925
22.	93,1645200	118,5380900

4. Режим использования территории объекта культурного наследия:

1. Запрещается использовать территорию объекта культурного наследия:

- под склады и производства взрывчатых и огнеопасных материалов, материалов, загрязняющих объект культурного наследия, его территорию и водные объекты на его территории, а также материалов, имеющих вредные паргазообразные и иные выделения;
- под устройство производств и лабораторий, связанных с неблагоприятным для объекта культурного наследия температурно-влажностным режимом и применением химически активных веществ;
- под хранение машин и механизмов, строительных и иных материалов без согласования с КГИОП;
- под устройство ремонтных мастерских; ремонт, хранение и стоянку транспортных средств без согласования с КГИОП.

2. Проектирование и проведение землеустроительных, земляных, строительных, мелиоративных, хозяйственных и иных работ на территории объекта культурного наследия запрещается, за исключением работ по сохранению данного объекта культурного наследия и его территории, а также хозяйственной деятельности, не нарушающей целостности объекта культурного наследия и не создающей угрозы его повреждения, разрушения или уничтожения.

Работы по сохранению объекта культурного наследия производятся на основании письменного разрешения и задания на проведение указанных работ, выданных КГИОП, и в соответствии с документацией, согласованной с КГИОП.

Иные требования к режиму использования территории объекта культурного наследия определяются по результатам государственной историко-культурной экспертизы или научно-исследовательских работ, согласованных с КГИОП.

Приложение № 8 к Акту по результатам государственной историко-культурной экспертизы раздела документации, обосновывающего меры по обеспечению сохранности объектов культурного наследия регионального значения «Комплекс жилых домов (6 зданий)», расположенного по адресу: Санкт-Петербург, Малоохтинский проспект, дом 84, литера А, дом 86, литера А, дом 88, литера А, дом 92, литера А, дом 94, литера А, дом 96/2, литера А; «Дом врача (Здание общежития Института усовершенствования врачей)», расположенного по адресу: г. Санкт-Петербург, Заневский проспект, дом 1/82, часть литеры А, при проведении работ по проектированию реконструкции внутри квартальных газопроводов среднего и низкого давления по адресу: квартал 26 Малая Охта, ограниченный улицами: Заневский пр., ул. Стахановцев, Таллинская ул., Малоохтинский пр., разработанного ООО НПФ «ГАМАС» в 2024 году (шифр 17/05-41/24)

Копия Распоряжения Комитета по государственному контролю, использованию и охране памятников истории и культуры «Об утверждении предмета охраны объекта культурного наследия регионального значения «Дом врача (Здание общежития Института усовершенствования врачей)» от 10.09.2014 г. № 10-566



ПРАВИТЕЛЬСТВО САНКТ-ПЕТЕРБУРГА
КОМИТЕТ ПО ГОСУДАРСТВЕННОМУ КОНТРОЛЮ, ИСПОЛЬЗОВАНИЮ
И ОХРАНЕ ПАМЯТНИКОВ ИСТОРИИ И КУЛЬТУРЫ
РАСПОРЯЖЕНИЕ

окуд

17 0 СЕН 2014

№ 10-566

**Об определении предмета охраны объекта
культурного наследия регионального значения
«Дом врача (Здание общежития Института
усовершенствования врачей)»**

1. Определить предмет охраны объекта культурного наследия регионального значения «Дом врача (Здание общежития Института усовершенствования врачей)», расположенного по адресу: Санкт-Петербург, Заневский пр., д. 1/82, часть литеры А (Малоохтинский пр., 82; Заневский пр., 1), согласно приложению к настоящему распоряжению.

2. Начальнику отдела государственного учета объектов культурного наследия обеспечить размещение настоящего распоряжения в электронной форме в локальной компьютерной сети.

3. Распоряжение КГИОП от 25.01.2012 № 10-39 «Об утверждении перечня предметов охраны выявленного объекта культурного наследия «Здание Института усовершенствования врачей» считать утратившим силу.

4. Контроль за выполнением настоящего распоряжения остается за заместителем председателя КГИОП – начальником управления государственного учета объектов культурного наследия.

Заместитель председателя КГИОП –
начальник управления государственного
учета объектов культурного наследия

Г.Р. Аганова

Предмет охраны
объекта культурного наследия регионального значения
«Дом врача (Здание общежития Института усовершенствования врачей)»,
расположенного по адресу:
Санкт-Петербург, Заневский пр., д. 1/82, часть литеры А
(Малоохтинский пр., 82; Заневский пр., 1)

№ п.п.	Видовая принадлежность предмета охраны	Предмет охраны	Фотофиксация
1	2	3	4
1	Объемно-пространственное решение:	конфигурация и габариты Г-образного в плане пятиэтажного здания; крыши — габариты, конфигурация (двускатная, вальмовая); материал кровли (гладкая сталь);	
2	Конструктивная система:	наружные и внутренние капитальные стены - местоположение, вид материала (кирпич); колонны, пилоны (помещения VIII; LV и XI; XII и 13С, XXI и I; XIII; XIV) и пристенные пилоны (подвальный этаж) – местоположение, габариты;	  




	<p>лестничные объемы - количество (восемь), историческое местоположение лестницы - количество (две, парадная в помещении VIII; служебная в помещении 2-С);</p> <p>тип лестниц (средистенная - одномаршевая, вход в парадный вестибюль, распашная - парадная, ломаная - служебная): конструкция (по косоурам);</p> <p>габариты маршей;</p> <p>материал ступеней - бетон, с покрытием проступей терраццо;</p> <p>ограждения парадной лестницы габариты, материал (гипс), техника исполнения (формовка), рисунок (балустрада);</p> <p>помещение VIII (1-й этаж): парадная лестница по оси помещения: тип лестницы (одномаршевая), конструкция (с опорой на капитальные стены);</p> <p>помещение 2-С: ограждения лестницы - габариты, вид материала (металл), техника исполнения (прокат, ковка). рисунок (прямые стойки, между которыми - рамки в форме прямоугольников и параллелограммов);</p>	   
--	---	---





		
3	<p>Объемно-планировочное решение:</p> <p>в габаритах наружных и капитальных стен; междуэтажные перекрытия - местоположение;</p> <p>помещение VIII (1-й этаж): габариты, объемно-пространственное решение в двух уровнях: помещения LV и XI: XII и 13С, XXI и I; XIII: XIV (в каждом): исторические габариты и объемно-пространственное решение: помещение 2СЛ58: исторические габариты и объемно-пространственное решение;</p>	
4	<p>Архитектурно-художественное решение фасадов:</p> <p>лицевые фасады: материал и характер отделки цоколя - красный гранит; материал и характер отделки лицевых фасадов - офактуренная терразитовая штукатурка, разделанная квадратным рустом; оконные проемы цокольного, 1-5-го этажей - местоположение, габариты, конфигурация; оконные заполнения - исторический рисунок и цвет (коричневый); дверные проемы - местоположение, габариты, конфигурация; северный фасад; вертикальные членения: стилизованые пилястры большого ордера, объединяющие 1-4 этажи - местоположение, габариты, конфигурация, материал и характер отделки пилястр - офактуренная терразитовая штукатурка (фусты), известняк (базы), красный гранит (плиты); концевая раскрепованная пилястра в восточной части фасада;</p>	

	<p>горизонтальные членения; надоконная тяга 1-го этажа; подоконная тяга 2-го этажа; ложные французские балконы в уровне 4-го этажа, расположенные в интерколумниях - местоположение, габариты;</p> <p>ограждения балконов - материал (бетон), техника исполнения (отливка), рисунок (в виде сплошной стенки со щелевидными вертикальными отверстиями); ложные балконы - местоположение, габариты, конфигурация (прямоугольная); ограждения балконов - материал (бетон), техника исполнения (отливка), рисунок (в виде сплошной стенки со щелевидными вертикальными отверстиями); подоконный выносной карниз с сухариками - 5-го этажа;</p> <p>узкий венчающий карниз; оформление подоконных простенков 1-го этажа рядом вертикальных щелевидных отверстий; лестничный объем; портик с четырьмя лопатками из красного гранита (две центральные, две угловые огибающие);</p> <p>главный вход - местоположение, габариты, конфигурация (прямоугольная); крыльцо в три ступени - местоположение, габариты, материал (гранит); наддверная тяга;</p>	  
--	--	--

	<p>три лепных горельефных композиции в верхней части интерколумниев (центральная в виде чаши со змеёй, окруженной венком и фланкированной рогами изобилия. две одинаковые фланкирующие композиции - с центральным картушем с изображением чаши и змеи, фланкированным снопом и глобусом, в окружении бандажа): антаблемент с широким гладким фризом: осевая вертикальная ниша с одинарными оконными проемами 2-5 этажей: оформление подоконных простенков - прямоугольные филенки: узкий венчающий карниз: неполный периптер с пилонами в уровне 6-го этажа - местоположение, габариты: венчающий карниз, аттиковая надстройка;</p> <p>неполный периптер с пилонами в уровне 6-го этажа - местоположение, габариты; венчающий карниз, аттиковая надстройка;</p> <p>западный фасад: вертикальные членения: стилизованные трехчетвертные колонны большого ордера, объединяющие 1-4 этажи - местоположение, габариты, конфигурация, материал и характер отделки колонн (офактуренная терразитовая штукатурка - фусты, известняк - базы, красный гранит - плинты); горизонтальные членения: надоконная тяга 1-го этажа, подоконная тяга 2-го этажа;</p>	    
--	---	---

	<p>ложные балконы в уровне 4-го этажа, расположенные в интерколумниях: ложные балконы - местоположение, габариты, конфигурация (прямоугольная); ограждения балконов - вид материала (бетон), техника исполнения (отливка), рисунок (в виде сплошной стенки со щелевидными вертикальными отверстиями); подоконный выносной карниз с сухариками - 5-го этажа; узкий венчающий карниз; оформление подоконных простенков 1-го этажа - ряд вертикальных щелевидных отверстий; входная лоджия в уровне 1-го этажа: три полуколонны, в уровне 1-го этажа имеющие полный объем, на кубических пьедесталах- местоположение, габариты, материал и характер отделки колонн (офактуренная терразитовая штукатурка - фусты, красный гранит - пьедесталы);</p> <p>южный (торцовый) фасад: надоконная тяга в уровне 1-го этажа; подоконная тяга в уровне 2-го этажа: две вентиляционные (дымовые) трубы – местоположение, габариты, конфигурация, материал (кирпич, сталь-дымники);</p> <p>дворовый фасад: оконные проемы 1-5-го этажей – местоположение, габариты, конфигурация (исключая оконный проем 1-го этажа по 1-й оси от внутреннего южного угла здания); оконные заполнения - исторический рисунок и цвет (коричневый); дверные проемы - местоположение, габариты, конфигурация; северная часть; материал и характер отделки цоколя - известняк; материал и характер отделки лицевых фасадов - офактуренная терразитовая штукатурка, разделанная ленточным рустом (на высоту 1 -го этажа) и квадратным рустом (на высоту цокольного, 2-5-го этажей);</p>	    
--	---	--

	<p>одноосевая раскреповка лестничного объема, имеющего высоту в шесть этажей;</p> <p>осевая вертикальная ниша с одинарными оконными проемами 2-5 этажей;</p> <p>оформление подоконных простенков - прямоугольные филенки;</p> <p>узкий венчающий карниз;</p> <p>оформление глухого фасада 6-го этажа лестничного объема - две лопатки и две угловые огибающие лопатки;</p> <p>гладкий фриз фасада 6-го этажа;</p> <p>венчающий карниз и аттиковый объем 6-го этажа лестничного объема;</p> <p>три вертикальных ряда балконов по средним осям, в уровне 3-5го этажей – местоположение, габариты, конфигурация (прямоугольные), ограждение - материал (металл), способ изготовления (прокат, ковка), рисунок (прямые стойки);</p> <p>тяга над проемами цокольного этажа;</p> <p>надоконная тяга в уровне 1-го этажа;</p> <p>подоконные тяги в уровне 2-го и 5-го этажей; венчающий карниз;</p>	  
--	---	--

	<p>рустованные лопатки в межоконных простенках 1-го этажа; фасадная стена с заглаблением – в уровне 1-го этажа, в промежутках между лопатками; оформление оконных проемов 2-го этажа - прямоугольные ниши (через одну ось);</p> <p>западная часть дворового фасада: ризалит южной части - местоположение, габариты: материал отделки цоколя известняк; материал и характер отделки лицевых фасадов - офактуренная терразитовая штукатурка, разделанная ленточным рустом (на высоту 1-го этажа) и квадратным рустом (на высоту цокольного. 2-5-го этажей);</p>	   
--	--	--

	<p>тяга над проемами цокольного этажа; надоконная тяга в уровне 1-го этажа; подоконные тяги в уровне 2-го и 5-го этажей; венчающий карниз;</p> <p>рустованные лопатки в межоконных простенках 1-го этажа; фасадная стена с заглаблением – в уровне 1-го этажа, в промежутках между лопатками; оформление оконных проемов 2-го этажа - прямоугольные ниши (через одну ось);</p>	  
5	<p>Декоративно-художественное оформление интерьеров:</p> <p>устои и стилобат лестницы - материал (натуральный сиенский мрамор); ограждение лестничной площадки - габариты, вид материала (гипс), техника исполнения (формовка). конструкция (балюстрада);</p>	

	<p>две колонны, два пилона, четыре пилястры, облицованных искусственным мрамором цвета светлой охры, с коричневыми прожилками; стилизованные капители со звездами по осям колонн, пилонов, пилястр; облицовка искусственным мрамором того же цвета восточной и западной стен помещения; арочная ниша по оси восточной стены помещения;</p>	    
--	--	---

	<p>оформление перекрытия парадного вестибюля - двойная рама из штукатурного профиля по краю и в виде круга - в центре; оформление отрезков антаблемента в интерколумниях - прямоугольные филенки с лепной лиственной порезкой по краю;</p> <p>бра на 2 светоточки - количество (три), материалы (силумин, стекло), конструкция (стенник в виде многолепестковой розетки, кронштейн каннелированный, круглые плафоны с основаниями, декорированными листьями аканта, датировка (конец 1930-х гг.);</p> <p>ваза - количество (одна), материал (фарфор?), конфигурация, оформление (яйцеобразной формы со срезанной верхней частью, на фигурной профилированной ножке, в основании тулова - стилизованные акантовые листья, ручки в виде волотообразных завитков с провисающими гирляндами, в обрамлении стилизованных пальмовых листьев, центральная часть вазы декорирована двумя композициями: дама в пейзаже, с альбомом на коленях и пером в руке; три фигуры в пейзаже, с художником, пишущем портрет дамы);</p> <p>ваза - количество (одна), материал (фарфор?), конфигурация, оформление (яйцеобразной формы со срезанной верхней частью, на фигурной профилированной ножке, в основании тулова - стилизованные акантовые листья, ручки в виде волотообразных завитков с провисающими гирляндами, в обрамлении стилизованных пальмовых листьев, центральная часть вазы декорирована композициями: гитарист, музицирующая группа в пейзаже (юноша, играющий на лютне и две дамы);</p>	   
--	---	--

	<p>ваза - количество (одна), материал (фарфор, позолота, металл), конфигурация, оформление (вытянутая, с композициями из цветов и птиц, на противоположной стороне композиция с морским пейзажем, в центре которого парусный корабль и золотая рыбка, на кованой подставке черного металла);</p> <p>помещения LV и XI: XII и 13С, XXI и I; XIII: XIV (в каждом): три оштукатуренных колонны стилизованного ордера, с розетками и профилем в капители: два пилона стилизованного ордера, с розетками и профилем в капители: пилястры стилизованного ордера, с профилем в капители: оформление перекрытия - двойная рама из штукатурного профиля по краю и в виде круга - в центре: оформление антаблемента в интерколумниях - прямоугольные филенки с лепной лиственной порезкой по краю;</p>	   
--	---	--

	<p>помещение 2С.158: бра на 2 светоточки. - количество (двенадцать), материалы (силумин?, дерево, стекло), конструкция (на фигурном деревянном стеннике с рельефом из факелов и пальметт - два кронштейна, декорированные листьями аканта, плафоны конической формы с рельефом в виде языков пламени);</p> <p>люстра на 12 светоточек. - количество (три), материалы (силумин, стекло), конфигурация (на ободе, по периметру с лавровыми листьями и пальметтами, закреплена корзина из пронизей в форме вытянутого шестигранника, в нижней части корзина смыкается на розетке с орнаментом из листьев аканта, малых розеток с шишкой пинии в центре);</p>	 
--	---	---

	<p>помещения лестничных объемов (2-С VIII: 2-С 86): оформление стен - зеркала в широких профилированных штукатурных рамах.</p>	 
--	--	--

Приложение № 9 к Акту по результатам государственной историко-культурной экспертизы раздела документации, обосновывающего меры по обеспечению сохранности объектов культурного наследия регионального значения «Комплекс жилых домов (6 зданий)», расположенного по адресу: Санкт-Петербург, Малоохтинский проспект, дом 84, литера А, дом 86, литера А, дом 88, литера А, дом 92, литера А, дом 94, литера А, дом 96/2, литера А; «Дом врача (Здание общежития Института усовершенствования врачей)», расположенного по адресу: г. Санкт-Петербург, Заневский проспект, дом 1/82, часть литеры А, при проведении работ по проектированию реконструкции внутри квартальных газопроводов среднего и низкого давления по адресу: квартал 26 Малая Охта, ограниченный улицами: Заневский пр., ул. Стахановцев, Таллинская ул., Малоохтинский пр, разработанного ООО НПФ «ГАМАС» в 2024 году (шифр 17/05-41/24)

Копия Распоряжения Комитета по государственному контролю, использованию и охране памятников истории и культуры «Об утверждении охранного обязательства собственника или иного законного владельца объекта культурного наследия регионального значения «Дом врача (Здание общежития Института усовершенствования врачей)», включенного в единый государственный реестр объектов культурного наследия (памятников истории и культуры) народов Российской Федерации» от 04.10.2019 г. № 07-19-443/19



ПРАВИТЕЛЬСТВО САНКТ-ПЕТЕРБУРГА
КОМИТЕТ ПО ГОСУДАРСТВЕННОМУ КОНТРОЛЮ, ИСПОЛЬЗОВАНИЮ
И ОХРАНЕ ПАМЯТНИКОВ ИСТОРИИ И КУЛЬТУРЫ

РАСПОРЯЖЕНИЕ

04 ОКТ 2019

№ 07-19-44.3/19

**Об утверждении охранного обязательства
собственника или иного законного владельца
объекта культурного наследия регионального значения
«Дом врача (Здание общежития Института
усовершенствования врачей)»,
включенного в единый государственный реестр
объектов культурного наследия (памятников истории
и культуры) народов Российской Федерации**

В соответствии с главой VIII Федерального закона от 25.06.2002 № 73-ФЗ «Об объектах культурного наследия (памятниках истории и культуры) народов Российской Федерации»:

1. Утвердить охранное обязательство собственника или иного законного владельца объекта культурного наследия регионального значения «Дом врача (Здание общежития Института усовершенствования врачей)» (согласно приказу Минкультуры России от 05.02.2016 № 32846-р: Санкт-Петербург, Заневский пр., д. 1/82, часть литеры А), включенного в единый государственный реестр объектов культурного наследия (памятников истории и культуры) народов Российской Федерации объекта культурного наследия (далее – объект), согласно приложению к настоящему распоряжению.

2. Начальнику Юридического управления - юрисконсульту КГИОП обеспечить регистрацию распоряжения и его передачу в необходимом числе копий в отдел обработки документированной информации Управления организационного обеспечения, популяризации и государственного учета объектов культурного наследия КГИОП в течение трех рабочих дней со дня его утверждения.

3. Начальнику отдела обработки документированной информации Управления организационного обеспечения, популяризации и государственного учета объектов культурного наследия КГИОП обеспечить направление копии распоряжения собственнику объекта, другим лицам, к обязанностям которых относится его исполнение, а также в орган, уполномоченный на ведение Единого государственного реестра недвижимости в порядке, установленном законодательством Российской Федерации, в течение двенадцати рабочих дней со дня передачи копий согласно пункту 2 распоряжения.

4. Начальнику отдела государственного учета объектов культурного наследия Управления организационного обеспечения, популяризации и государственного учета объектов культурного наследия КГИОП обеспечить направление распоряжения в Министерство культуры Российской Федерации для приобщения к учетному делу объекта.

5. Начальнику отдела координации и контроля Управления организационного обеспечения, популяризации и государственного учета объектов культурного наследия КГИОП обеспечить размещение распоряжения на сайте КГИОП в информационно-телекоммуникационной сети «Интернет» и в локальной компьютерной сети КГИОП.

6. Контроль за выполнением распоряжения остается за заместителем председателя КГИОП - начальником Управления организационного обеспечения, популяризации и государственного учета объектов культурного наследия.

Первый заместитель председателя КГИОП



А.Г. Леонтьев

ОХРАННОЕ ОБЯЗАТЕЛЬСТВО
СОБСТВЕННИКА ИЛИ ИНОГО ЗАКОННОГО ВЛАДЕЛЬЦА
объекта культурного наследия, включенного в единый государственный реестр объектов
культурного наследия (памятников истории и культуры) народов Российской Федерации

"Дом врача (Здание общежития Института усовершенствования врачей)"
(указать наименование объекта культурного наследия в соответствии с правовым актом о его
принятии на государственную охрану)

регистрационный номер объекта культурного наследия в едином государственном реестре
объектов культурного наследия (памятников истории и культуры)
народов Российской Федерации:

7	8	1	5	1	0	2	1	4	9	9	0	0	0	5
---	---	---	---	---	---	---	---	---	---	---	---	---	---	---

Раздел 1. Данные об объекте культурного наследия, включенном в единый
государственный реестр объектов культурного наследия
(памятников истории и культуры) народов Российской Федерации

(заполняются в случае, предусмотренном п. 5 ст. 47.6 Федерального закона от
25.06.2002 N 73-ФЗ "Об объектах культурного наследия (памятниках истории и культуры)
народов Российской Федерации")

Отметка о наличии или отсутствии паспорта объекта культурного наследия,
включенного в единый государственный реестр объектов культурного наследия (памятников
истории и культуры) народов Российской Федерации, в отношении которого утверждено
охранное обязательство (далее - объект культурного наследия):

имеется отсутствует
(нужное отметить знаком "V")

При наличии паспорта объекта культурного наследия он является неотъемлемой частью
охранного обязательства.

При отсутствии паспорта объекта культурного наследия в охранное обязательство
вносятся следующие сведения:

1. Сведения о наименовании объекта культурного наследия:

2. Сведения о времени возникновения или дате создания объекта культурного наследия,
датах основных изменений (перестроек) данного объекта и (или) датах связанных с ним
исторических событий:

3. Сведения о категории историко-культурного значения объекта культурного наследия:

федерального регионального муниципального значения
(нужное отметить знаком "V")

4. Сведения о виде объекта культурного наследия:

памятник ансамбль
(нужное отметить знаком "V")

5. Номер и дата принятия акта органа государственной власти о включении объекта культурного наследия в единый государственный реестр объектов культурного наследия (памятников истории и культуры) народов Российской Федерации:

6. Сведения о местонахождении объекта культурного наследия (адрес объекта или при его отсутствии описание местоположения объекта):

(Субъект Российской Федерации)

(населенный пункт)

улица д. корп./стр. помещение/квартира

иные сведения:

7. Сведения о границах территории объекта культурного наследия (для объектов археологического наследия прилагается графическое отражение границ на плане земельного участка, в границах которого он располагается):

8. Описание предмета охраны объекта культурного наследия:

9. Фотографическое (иное графическое) изображение объекта (на момент утверждения охранного обязательства):

Прилагается: изображений,
(указать количество)
согласно приложению № к настоящему охранному обязательству.

10. Сведения о наличии зон охраны данного объекта культурного наследия с указанием номера и даты принятия органом государственной власти акта об утверждении указанных зон либо информация о расположении данного объекта культурного наследия/земельного участка, в границах которого располагается объект археологического наследия, в границах зон охраны другого объекта культурного наследия:

--

11. Сведения о требованиях к осуществлению деятельности в границах территории объекта культурного наследия, включенного в единый государственный реестр объектов культурного наследия (памятников истории и культуры) народов Российской Федерации, об особом режиме использования земельного участка, в границах которого располагается объект археологического наследия, установленных статьей 5.1 Федерального закона от 25.06.2002 N 73-ФЗ "Об объектах культурного наследия (памятниках истории и культуры) народов Российской Федерации" (далее - Закон 73-ФЗ):

1) на территории памятника или ансамбля запрещаются строительство объектов капитального строительства и увеличение объемно-пространственных характеристик на территории памятника или ансамбля объектов капитального строительства; проведение земляных, строительных, мелиоративных и иных работ, за исключением работ по сохранению объекта культурного наследия или его отдельных элементов, сохранению историко-градостроительной или природной среды объекта культурного наследия;

2) на территории памятника, ансамбля разрешается ведение хозяйственной деятельности, не противоречащей требованиям обеспечения сохранности объекта культурного наследия и позволяющей обеспечить функционирование объекта культурного наследия в современных условиях;

3) в случае нахождения памятника или ансамбля на территории достопримечательного места подлежат также выполнению требования и ограничения, установленные в соответствии со статьей 5.1 Закона 73-ФЗ, для осуществления хозяйственной деятельности на территории достопримечательного места;

4) особый режим использования земельного участка, в границах которого располагается объект археологического наследия, предусматривает возможность проведения археологических полевых работ в порядке, установленном Законом 73-ФЗ, земляных, строительных, мелиоративных, хозяйственных работ, указанных в статье 30 Закона 73-ФЗ работ по использованию лесов и иных работ при условии обеспечения сохранности объекта археологического наследия, а также обеспечения доступа граждан к указанному объекту.

12. Иные сведения, предусмотренные Законом 73-ФЗ:

Действие охранного обязательства прекращается со дня принятия Правительством Российской Федерации решения об исключении объекта культурного наследия из реестра.
--

Сведения о местонахождении объекта культурного наследия (адрес объекта или при его отсутствии описание местоположения объекта): Санкт-Петербург, Заневский пр., д. 1/82, часть литеры А (Малоохтинский пр., 82; Заневский пр., 1) - согласно распоряжению КГИОП от 10.07.2014 № 10-374. Санкт-Петербург, Заневский проспект, дом 1/82, литера А - согласно выписке из Единого государственного реестра недвижимости об объекте недвижимости от 07.08.2019 г. № 99/2019/276846246.

Раздел 2. Требования к сохранению объекта культурного наследия
(заполняется в соответствии со статьей 47.2 Закона 73-ФЗ)

13. Требования к сохранению объекта культурного наследия, включенного в единый государственный реестр объектов культурного наследия (памятников истории и культуры) народов Российской Федерации, предусматривают консервацию, ремонт, реставрацию объекта культурного наследия, приспособление объекта культурного наследия для современного использования либо сочетание указанных мер.

Состав (перечень) и сроки (периодичность) проведения работ по сохранению объекта культурного наследия, в отношении которого утверждено охранное обязательство, определяются соответствующим органом охраны объектов культурного наследия:

Комитет по государственному контролю, использованию и охране памятников истории и культуры Санкт-Петербурга (далее - КГИОП)

(указать наименование органа охраны объектов культурного наследия, утвердившего охранное обязательство)

на основании акта технического состояния объекта культурного наследия, составленного в порядке, установленном пунктом 2 статьи 47.2 Закона 73-ФЗ.

14. Лицо (лица), указанное (указанные) в пункте 11 статьи 47.6 Закона 73-ФЗ, обязано (обязаны) обеспечить финансирование и организацию проведения научно-исследовательских, изыскательских, проектных работ, консервации, ремонта, реставрации и иных работ, направленных на обеспечение физической сохранности объекта культурного наследия и сохранение предмета охраны объекта культурного наследия, в порядке, установленном Законом 73-ФЗ.

В случае обнаружения при проведении работ по сохранению объекта культурного наследия объектов, обладающих признаками объекта культурного наследия, в том числе объектов археологического наследия, собственник или иной законный владелец обязан незамедлительно приостановить работы и направить в течение трех рабочих дней со дня их обнаружения заявление в письменной форме об указанных объектах в региональный орган охраны объектов культурного наследия:

КГИОП

(указать наименование соответствующего регионального органа охраны объектов культурного наследия. В случае если охранное обязательство утверждено не данным органом охраны, указать его полное наименование и почтовый адрес)

Дальнейшее взаимодействие с региональным органом охраны объектов культурного наследия собственник или иной законный владелец объекта культурного наследия обязан осуществлять в порядке, установленном статьей 36 Закона 73-ФЗ.

15. Работы по сохранению объекта культурного наследия должны организовываться собственником или иным законным владельцем объекта культурного наследия в соответствии с порядком, предусмотренным статьей 45 Закона 73-ФЗ.

16. Собственник (иной законный владелец) земельного участка, в границах которого расположен объект археологического наследия, обязан:

- обеспечивать неизменность внешнего облика;
- сохранять целостность, структуру объекта археологического наследия;

организовывать и финансировать спасательные археологические полевые работы на данном объекте археологического наследия в случае, предусмотренном статьей 40, и в порядке, установленном статьей 45.1 Закона 73-ФЗ.

Раздел 3. Требования к содержанию объекта культурного наследия
(заполняется в соответствии со статьей 47.3 Закона 73-ФЗ)

17. При содержании и использовании объекта культурного наследия, включенного в единый государственный реестр объектов культурного наследия (памятников истории и культуры) народов Российской Федерации, в целях поддержания в надлежащем техническом состоянии без ухудшения физического состояния и (или) изменения предмета охраны данного объекта культурного наследия лица, указанные в пункте 11 статьи 47.6 Закона 73-ФЗ, обязаны:

1) осуществлять расходы на содержание объекта культурного наследия и поддержание его в надлежащем техническом, санитарном и противопожарном состоянии;

2) не проводить работы, изменяющие предмет охраны объекта культурного наследия либо ухудшающие условия, необходимые для сохранности объекта культурного наследия;

3) не проводить работы, изменяющие облик, объемно-планировочные и конструктивные решения и структуры, интерьер объекта культурного наследия в случае, если предмет охраны объекта культурного наследия не определен;

4) соблюдать установленные статьей 5.1 Закона 73-ФЗ требования к осуществлению деятельности в границах территории объекта культурного наследия, особый режим использования земельного участка, водного объекта или его части, в границах которых располагается объект археологического наследия;

5) не использовать объект культурного наследия (за исключением оборудованных с учетом требований противопожарной безопасности объектов культурного наследия, предназначенных либо предназначавшихся для осуществления и (или) обеспечения указанных ниже видов хозяйственной деятельности, и помещений для хранения предметов религиозного назначения, включая свечи и лампадное масло):

под склады и объекты производства взрывчатых и огнеопасных материалов, предметов и веществ, загрязняющих интерьер объекта культурного наследия, его фасад, территорию и водные объекты и (или) имеющих вредные паргазообразные и иные выделения;

под объекты производства, имеющие оборудование, оказывающее динамическое и вибрационное воздействие на конструкции объекта культурного наследия, независимо от мощности данного оборудования;

под объекты производства и лаборатории, связанные с неблагоприятным для объекта культурного наследия температурно-влажностным режимом и применением химически активных веществ;

6) незамедлительно извещать:

КГИОП

(указать наименование органа охраны объектов культурного наследия, утвердившего охранное обязательство)

обо всех известных ему повреждениях, авариях или об иных обстоятельствах, причинивших вред объекту культурного наследия, включая объект археологического наследия, земельному участку в границах территории объекта культурного наследия или угрожающих причинением такого вреда, и безотлагательно принимать меры по предотвращению дальнейшего разрушения, в том числе проводить противоаварийные работы в порядке, установленном для проведения работ по сохранению объекта культурного наследия;

7) не допускать ухудшения состояния территории объекта культурного наследия, включенного в единый государственный реестр объектов культурного наследия (памятников истории и культуры) народов Российской Федерации, поддерживать территорию объекта культурного наследия в благоустроенном состоянии.

18. Собственник жилого помещения, являющегося объектом культурного наследия или частью такого объекта, обязан выполнять требования к сохранению объекта культурного

наследия в части, предусматривающей обеспечение поддержания объекта культурного наследия или части объекта культурного наследия в надлежащем техническом состоянии без ухудшения физического состояния и изменения предмета охраны объекта культурного наследия.

19. В случае обнаружения при проведении работ на земельном участке в границах территории объекта культурного наследия объектов, либо на земельном участке, в границах которого располагается объект археологического наследия, объектов, обладающих признаками объекта культурного наследия, лица, указанные в пункте 11 статьи 47.6 Закона 73-ФЗ, осуществляют действия, предусмотренные подпунктом 2 пункта 3 статьи 47.2 Закона 73-ФЗ.

20. В случае если содержание или использование объекта культурного наследия, включенного в единый государственный реестр объектов культурного наследия (памятников истории и культуры) народов Российской Федерации, а также земельного участка, в границах которого располагается объект археологического наследия, может привести к ухудшению состояния данного объекта культурного наследия и (или) предмета охраны данного объекта культурного наследия, в предписании, направляемом

КГИОП

(указать наименование органа охраны объектов культурного наследия, утвердившего охранное обязательство)

собственнику или иному законному владельцу объекта культурного наследия, устанавливаются следующие требования:

1) к видам хозяйственной деятельности с использованием объекта культурного наследия, включенного в реестр, земельного участка, в границах которого располагается объект археологического наследия, либо к видам хозяйственной деятельности, оказывающим воздействие на указанные объекты, в том числе ограничение хозяйственной деятельности;

2) к использованию объекта культурного наследия, включенного в реестр, земельного участка, в границах которого располагается объект археологического наследия, при осуществлении хозяйственной деятельности, предусматривающие в том числе ограничение технических и иных параметров воздействия на объект культурного наследия;

3) к благоустройству в границах территории объекта культурного наследия, включенного в реестр, земельного участка, в границах которого располагается объект археологического наследия.

**Раздел 4. Требования к обеспечению доступа граждан
Российской Федерации, иностранных граждан и лиц без гражданства
к объекту культурного наследия, включенному в реестр
(заполняется в соответствии со статьей 47.4 Закона 73-ФЗ)**

21. Условия доступа к объекту культурного наследия, включенному в реестр (периодичность, длительность и иные характеристики доступа), устанавливаются соответствующим органом охраны объектов культурного наследия, определенным пунктом 7 статьи 47.6 Закона 73-ФЗ, с учетом мнения собственника или иного законного владельца такого объекта, а также с учетом вида объекта культурного наследия, включенного в реестр, категории его историко-культурного значения, предмета охраны, физического состояния объекта культурного наследия, требований к его сохранению, характера современного использования данного объекта культурного наследия, включенного в реестр.

Условия доступа к объектам культурного наследия, включенным в реестр, используемым в качестве жилых помещений, а также к объектам культурного наследия религиозного назначения, включенным в реестр, устанавливаются соответствующим органом охраны объектов культурного наследия по согласованию с собственниками или иными законными владельцами этих объектов культурного наследия.

При определении условий доступа к памятникам или ансамблям религиозного назначения учитываются требования к внешнему виду и поведению лиц, находящихся в границах территорий указанных объектов культурного наследия религиозного назначения, соответствующие внутренним установлениям религиозной организации, если такие установления не противоречат законодательству Российской Федерации.

В случае, если интерьер объекта культурного наследия не относится к предмету охраны объекта культурного наследия, требование к обеспечению доступа во внутренние помещения объекта культурного наследия, включенного в реестр, не может быть установлено.

Условия доступа к объектам культурного наследия, расположенным на территории Российской Федерации и предоставленным в соответствии с международными договорами Российской Федерации дипломатическим представительствам и консульским учреждениям иностранных государств в Российской Федерации, международным организациям, а также к объектам культурного наследия, находящимся в собственности иностранных государств и международных организаций, устанавливаются в соответствии с международными договорами Российской Федерации.

Физические и юридические лица, проводящие археологические полевые работы, имеют право доступа к объектам археологического наследия, археологические полевые работы на которых предусмотрены разрешением (открытым листом) на проведение археологических полевых работ. Физическим и юридическим лицам, проводящим археологические полевые работы, в целях проведения указанных работ собственниками и (или) пользователями земельных участков, в границах которых расположены объекты археологического наследия, должен быть обеспечен доступ к земельным участкам, участкам водных объектов, участкам лесного фонда, на территорию, определенную разрешением (открытым листом) на проведение археологических полевых работ.

Обеспечить доступ гражданам Российской Федерации, иностранным гражданам и лицам без гражданства во внутренние помещения объекта культурного наследия и к объекту культурного наследия в соответствии с внутренним распорядком, установленным собственником или иным законным владельцем объекта культурного наследия.

Раздел 5. Требования к размещению наружной рекламы
на объектах культурного наследия, их территориях
(заполняется в случаях, определенных подпунктом 4 пункта 2 статьи 47.6 Закона 73-ФЗ)

22. Требования к размещению наружной рекламы:

Не допускается распространение наружной рекламы на объектах культурного наследия, включенных в единый государственный реестр объектов культурного наследия (памятников истории и культуры) народов Российской Федерации, а также на их территориях, за исключением достопримечательных мест.

Запрет или ограничение распространения наружной рекламы на объектах культурного наследия, находящихся в границах достопримечательного места и включенных в единый государственный реестр объектов культурного наследия (памятников истории и культуры) народов Российской Федерации, а также требования к ее распространению устанавливаются соответствующим органом охраны объектов культурного наследия, определенным пунктом 7 статьи 47.6 Закона 73-ФЗ, и вносятся в правила землепользования и застройки, разработанные в соответствии с Градостроительным кодексом Российской Федерации.

Указанные требования не применяются в отношении распространения на объектах культурного наследия, их территориях наружной рекламы, содержащей исключительно информацию о проведении на объектах культурного наследия, их территориях театрально-зрелищных, культурно-просветительных и зрелищно-развлекательных мероприятий или исключительно информацию об указанных мероприятиях с одновременным упоминанием об определенном лице как о спонсоре конкретного мероприятия при условии, если такому упоминанию отведено не более чем десять процентов рекламной площади (пространства). В таком случае актом соответствующего органа охраны объектов культурного наследия

устанавливаются требования к размещению наружной рекламы на данном объекте культурного наследия (либо его территории), включая место (места) ее возможного размещения, требования к внешнему виду, цветовым решениям, способам крепления.

Раздел 6. Иные обязанности лица (лиц), указанного (указанных) в пункте 11 статьи 47.6 Федерального закона от 25.06.2002 N 73-ФЗ "Об объектах культурного наследия (памятниках истории и культуры) народов Российской Федерации"

23. Для лица (лиц), указанного (указанных) в пункте 11 статьи 47.6 Закона 73-ФЗ, устанавливаются обязанности:

1) по финансированию мероприятий, обеспечивающих выполнение требований в отношении объекта культурного наследия, включенного в реестр, установленных статьями 47.2 - 47.4 Закона 73-ФЗ;

2) по соблюдению требований к осуществлению деятельности в границах территории объекта культурного наследия, включенного в реестр, либо особого режима использования земельного участка, в границах которого располагается объект археологического наследия, установленных статьей 5.1 Закона 73-ФЗ.

24. Собственник, иной законный владелец, пользователь объекта культурного наследия, земельного участка, в границах которого располагается объект археологического наследия (в случае, указанном в пункте 11 статьи 47.6 Закона 73-ФЗ), а также все лица, привлеченные ими к проведению работ по сохранению (содержанию) объекта культурного наследия, обязаны соблюдать требования, запреты и ограничения, установленные законодательством об охране объектов культурного наследия.

25. Дополнительные требования в отношении объекта культурного наследия:

1) Выполнить работы по сохранению объекта культурного наследия, определенные КГИОП на основании акта технического состояния объекта культурного наследия, составленного в порядке, установленном пунктом 2 статьи 47.2 Закона 73-ФЗ:

№ п/п	Наименование работ	Сроки выполнения	Примечание
1	На основании задания, разрешения и согласованной с КГИОП проектной документацией, выполнить работы по ремонту и реставрации фасадов и крыши объекта культурного наследия.	В течение 60 месяцев со дня утверждения охранного обязательства актом КГИОП	
2	В установленном порядке обеспечить установку на объекте культурного наследия информационных надписей и обозначений.	В течение 36 месяцев со дня утверждения охранного обязательства актом КГИОП	

2) Осуществлять размещение дополнительного оборудования и дополнительных элементов, переоборудование и переустройство на объекте культурного наследия, его территории, в соответствии с порядком, установленным законодательством Российской Федерации и Санкт-Петербурга, предусматривающим получение согласования с КГИОП.

3) Не допускать уничтожения или повреждения объекта культурного наследия, а также действий, создающих угрозу уничтожения, повреждения объекта культурного наследия или причинения ему иного вреда.

4) Обеспечивать условия, препятствующие уничтожению, повреждению объекта культурного наследия или его территории со стороны третьих лиц, не являющихся собственником (законным владельцем) объекта культурного наследия или его части.

5) Проводить обследование технического состояния объекта культурного наследия и

территории не реже одного раза в пять лет.

Выводы и рекомендации обследований представлять в КГИОП на согласование.

6) Исполнять требования предписаний КГИОП об устранении нарушений законодательства в области сохранения и использования объекта культурного наследия и обеспечении сохранности объекта культурного наследия в установленные в них сроки.

7) В установленном порядке обеспечивать установку на объекте культурного наследия информационных надписей и обозначений, обеспечивая их содержание, а также ремонт и восстановление в случае выявления повреждения или утраты.

8) Безвозмездно предоставлять должностным лицам КГИОП информацию и документы по вопросам охраны объекта культурного наследия (в том числе, касающуюся вопросов обеспечения сохранности и содержания объекта культурного наследия и его территории).

9) Обеспечить условия соответствия объекта культурного наследия требованиям пожарной безопасности в соответствии с действующим законодательством исходя из требований по сохранению облика, интерьера и предмета охраны объекта культурного наследия, в том числе при необходимости обеспечить разработку специальных технических условий, отражающих специфику обеспечения их пожарной безопасности и содержащих комплекс необходимых инженерно-технических и организационных мероприятий по обеспечению пожарной безопасности.

10) Собственник (иной законный владелец) объекта культурного наследия обязан беспрепятственно по предъявлению служебного удостоверения и копии приказа (распоряжения) руководителя (заместителя руководителя) КГИОП о назначении проверки, либо задания КГИОП обеспечивать доступ должностных лиц КГИОП, уполномоченных на осуществление государственного надзора за состоянием, содержанием, сохранением, использованием, популяризацией и государственной охраной объектов культурного наследия к объекту культурного наследия, для посещения и обследования используемых указанными лицами при осуществлении хозяйственной и иной деятельности территории, зданий, производственных, хозяйственных и иных нежилых помещений, строений, сооружений, являющихся объектами культурного наследия либо находящиеся в зонах охраны таких объектов, земельных участков, на которых такие объекты расположены либо которые находятся в зонах охраны таких объектов, а с согласия собственников жилые помещения, являющиеся объектами культурного наследия, в целях проведения исследований, испытаний, измерений, расследований, экспертизы и других мероприятий по контролю.

11) Направлять в КГИОП, ежегодно в срок не позднее 1 июля года, следующего за отчетным, уведомление о выполнении требований охранного обязательства.

12) Учреждениям и организациям, предоставляющим услуги населению, выполнять в соответствии с законодательством Российской Федерации требования по обеспечению доступа к объекту культурного наследия инвалидов, которые включают, в том числе, следующие условия доступности объектов культурного наследия для инвалидов:

1. обеспечение возможности самостоятельного передвижения по территории объекта культурного наследия, обеспечение возможности входа и выхода из объекта культурного наследия, в том числе с использованием кресел-колясок, специальных подъемных устройств, возможности кратковременного отдыха в сидячем положении при нахождении на объекте культурного наследия, а также надлежащее размещение оборудования и носителей информации, используемых для обеспечения доступности объектов для инвалидов с учетом ограничений их жизнедеятельности;
2. дублирование текстовых сообщений голосовыми сообщениями, оснащение объекта культурного наследия знаками, выполненными рельефно-точечным шрифтом Брайля;
3. сопровождение инвалидов, имеющих стойкие расстройства функции зрения и самостоятельного передвижения;
4. обеспечение условий для ознакомления с надписями, знаками и иной текстовой и графической информацией, допуск тифлосурдопереводчика;
5. допуск собаки-проводника при наличии документа, подтверждающего специальное

обучение собаки-проводника, выдаваемого в установленном порядке;

6. дублирование голосовой информации текстовой информацией, надписями и (или) световыми сигналами, допуск сурдопереводчика;

7. оказание помощи инвалидам в преодолении барьеров, мешающих ознакомлению с объектами культурного наследия (памятниками истории и культуры) народов Российской Федерации наравне с другими лицами.

Объем и содержание мер, обеспечивающих доступность для инвалидов объектов культурного наследия, определяется собственником (пользователем) объекта культурного наследия с учетом установленного порядка.

В целях обеспечения сохранности объекта культурного наследия в его исторической среде нормы установленного порядка применяются с учетом требований по сохранению объекта культурного наследия, предусмотренных Законом 73-ФЗ.

В случаях, когда обеспечение доступности для инвалидов объекта культурного наследия невозможно или может препятствовать соблюдению требований, обеспечивающих состояние сохранности и сохранение объекта культурного наследия, привести к изменению его особенностей, составляющих предмет охраны, собственником (пользователем) объекта культурного наследия предусматривается доступность объекта культурного наследия в дистанционном режиме посредством создания и развития в информационно-телекоммуникационной сети «Интернет» интернет-ресурса об объекте культурного наследия и обеспечения доступа к нему инвалидов, в том числе создание и адаптация интернет-ресурса для слабовидящих.

Приложение:

1. Паспорт объекта культурного наследия регионального значения "Дом врача (Здание общежития Института усовершенствования врачей)" от 27.09.2019 г.
2. Границы и режим использования территории объекта культурного наследия регионального значения "Дом врача (Здание общежития Института усовершенствования врачей)", утвержденные распоряжением КГИОП от 09.09.2014 № 10-559
3. Предмет охраны объекта культурного наследия регионального значения "Дом врача (Здание общежития Института усовершенствования врачей)", определенный распоряжением КГИОП от 10.09.2014 № 10-566
4. Фотографическое изображение объекта культурного наследия регионального значения "Дом врача (Здание общежития Института усовершенствования врачей)" на момент утверждения охранного обязательства

Утверждено
приказом Министерства культуры
Российской Федерации
от 2 июля 2015 г. № 1906

Экземпляр № 1

781510214990005

Регистрационный номер объекта культурного
наследия в едином государственном реестре
объектов культурного наследия (памятников
истории и культуры) народов Российской Федерации

ПАСПОРТ ОБЪЕКТА КУЛЬТУРНОГО НАСЛЕДИЯ

Фотографическое изображение объекта культурного наследия,
за исключением отдельных объектов археологического наследия,
фотографическое изображение которых вносится на основании решения
соответствующего органа охраны объектов культурного наследия



27.08.2019

Дата съемки (число, месяц, год)

1. Сведения о наименовании объекта культурного наследия

Дом врача (Здание общежития Института усовершенствования врачей)

2. Сведения о времени возникновения или дате создания объекта культурного

материал и характер отделки лицевых фасадов - офактуренная терразитовая штукатурка, разделанная ленточным рустом (на высоту 1-го этажа) и квадратным рустом (на высоту цокольного, 2-5-го этажей); одноосевая раскреповка лестничного объема, имеющего высоту в шесть этажей; осевая вертикальная ниша с одинарными оконными проемами 2-5 этажей: оформление подоконных простенков - прямоугольные филенки: узкий венчающий карниз; оформление глухого фасада 6-го этажа лестничного объема - две лопатки и две угловые огибающие лопатки; гладкий фриз фасада 6-го этажа; венчающий карниз и аттиковый объем 6-го этажа лестничного объема; три вертикальных ряда балконов по средним осям, в уровне 3-5го этажей - местоположение, габариты, конфигурация (прямоугольные), ограждение - материал (металл), способ изготовления (прокат, ковка), рисунок (прямые стойки); тяга над проемами цокольного этажа; надоконная тяга в уровне 1-го этажа; подоконные тяги в уровне 2-го и 5-го этажей; венчающий карниз: рустованные лопатки в межоконных простенках 1-го этажа; фасадная стена с заглаблением - в уровне 1-го этажа, в промежутках между лопатками; оформление оконных проемов 2-го этажа - прямоугольные ниши (через одну ось); западная часть дворового фасада: ризалит южной части - местоположение, габариты: материал отделки цоколя известняк; материал и характер отделки лицевых фасадов - офактуренная терразитовая штукатурка, разделанная ленточным рустом (на высоту 1-го этажа) и квадратным рустом (на высоту цокольного, 2-5-го этажей); тяга над проемами цокольного этажа; надоконная тяга в уровне 1-го этажа; подоконные тяги в уровне 2-го и 5-го этажей; венчающий карниз; рустованные лопатки в межоконных простенках 1-го этажа; фасадная стена с заглаблением - в уровне 1-го этажа, в промежутках между лопатками; оформление оконных проемов 2-го этажа - прямоугольные ниши (через одну ось); Декоративно-художественное оформление интерьеров: устон и стилобат лестницы - материал (натуральный сиенский мрамор): ограждение лестничной площадки - габариты, вид материала (гипс), техника исполнения (формовка). конструкция (балюстрада); две колонны, два пилона, четыре пилястры, облицованных искусственным мрамором цвета светлой охры, с коричневыми прожилками; стилизованные капители со звездами по осям колонн, пилонов, пилястр; облицовка искусственным мрамором того же цвета восточной и западной стен помещения: арочная ниша по оси восточной стены помещения; оформление перекрытия парадного вестибюля - двойная рама из штукатурного профиля по краю и в виде круга - в центре; оформление отрезков антаблемента в интерколумниях - прямоугольные филенки с лепной лиственной порезкой по краю; бра на 2 светоточки - количество (три), материалы (силумин, стекло), конструкция (стенник в виде многолепестковой розетки, кронштейн каннелированный. круглые плафоны с основаниями. декорированными листьями аканта, датировка (конец 1930-х гг.); ваза - количество (одна), материал (фарфор?), конфигурация, оформление (яйцеобразной формы со срезанной верхней частью, на фигурной профилированной ножке, в основании тулова - стилизованные акантовые листья, ручки в виде воллютообразных завитков с провисающими гирляндами, в обрамлении стилизованных пальмовых листьев. центральная часть вазы декорирована двумя композициями: дама в пейзаже, с альбомом на коленях и пером в руке: три фигуры в пейзаже, с художником, пишущем портрет дамы); ваза - количество (одна), материал (фарфор?), конфигурация, оформление (яйцеобразной формы со срезанной верхней частью, на фигурной профилированной ножке, в основании тулова - стилизованные акантовые листья, ручки в виде воллютообразных завитков с провисающими гирляндами, в обрамлении стилизованных пальмовых листьев, центральная часть вазы декорирована композициями: гитарист, музицирующая группа в пейзаже (юноша, играющий на лютне и две дамы); ваза - количество (одна), материал (фарфор, позолота, металл), конфигурация, оформление (вытянутая, с композициями из цветов и птиц, на противоположной стороне композиция с морским пейзажем, в центре которого парусный корабль и золотая рыбка, на ковanej подставке черного металла); помещения LV и XI: XII и 13С, XXI и I; XIII: XIV (в каждом): три оштукатуренных колонны стилизованного ордера, с розетками и профилем в капители: два пилон стилизованного ордера, с розетками и профилем в капители: пилястры стилизованного ордера, с профилем в капители: оформление перекрытия - двойная рама из штукатурного профиля по краю и в виде круга - в центре: оформление антаблемента в интерколумниях - прямоугольные филенки с лепной лиственной порезкой по краю; помещение 2С, 158: бра на 2 светоточки. - количество (двенадцать), материалы (силумин?, дерево, стекло), конструкция (на фигурном деревянном стеннике с рельефом из факелов и пальметт - два кронштейна, декорированные листьями аканта, плафоны конической формы с рельефом в виде языков пламени); люстра на 12 светоточек. - количество (три), материалы (силумин, стекло), конфигурация (на ободе, по периметру с лавровыми листьями и пальметтами, закреплена корзина из пронизей в форме вытянутого шестигранника, в нижней части корзина смыкается на розетке с орнаментом из листьев аканта, малых розеток с шишкой пинии в центре); помещения лестничных объемов (2-С VIII: 2-С 86): оформление стен - зеркала в широких

лестничные объемы - количество (восемь), историческое местоположение лестницы - количество (две, парадная в помещении VIII; служебная в помещении 2-С); тип лестниц (средистенная - одномаршевая, вход в парадный вестибюль, распашная - парадная, ломаная - служебная): конструкция (по косоурам); габариты маршей; материал ступеней - бетон, с покрытием проступей террасо; ограждения парадной лестницы габариты, материал (гипс), техника исполнения (формовка), рисунок (балюстрада); помещение VIII (1-й этаж): парадная лестница по оси помещения: тип лестницы (одномаршевая), конструкция (с опорой на капитальные стены); помещение 2-С: ограждения лестницы - габариты, вид материала (металл), техника исполнения (прокат, ковка), рисунок (прямые стойки, между которыми - рамки в форме прямоугольников и параллелограммов); Объемно-планировочное решение: в габаритах наружных и капитальных стен; междуэтажные перекрытия - местоположение; помещение VIII (1-й этаж): габариты, объемно-пространственное решение в двух уровнях: помещения LV и XI: XII и 13С, XXI и I; XIII: XIV (в каждом): исторические габариты и объемно-пространственное решение: помещение 2СЛ58: исторические габариты и объемно-пространственное решение; Архитектурно-художественное решение фасадов: лицевые фасады: материал и характер отделки цоколя - красный гранит; материал и характер отделки лицевых фасадов - офактуренная терразитовая штукатурка, разделанная квадратным рустом; оконные проемы цокольного, 1-5-го этажей - местоположение, габариты, конфигурация; оконные заполнения - исторический рисунок и цвет (коричневый); дверные проемы - местоположение, габариты, конфигурация; северный фасад; вертикальные членения: стилизованные пилястры большого ордера, объединяющие 1-4 этажи - местоположение, габариты, конфигурация, материал и характер отделки пилястр - офактуренная терразитовая штукатурка (фусты), известняк (базы), красный гранит (плинты); концевая раскрепованная пилястра в восточной части фасада; горизонтальные членения; надоконная тяга 1-го этажа; подоконная тяга 2-го этажа; ложные французские балконы в уровне 4-го этажа, расположенные в интерколумниях - местоположение, габариты; ограждения балконов - материал (бетон), техника исполнения (отливка), рисунок (в виде сплошной стенки со шелевидными вертикальными отверстиями); ложные балконы - местоположение, габариты, конфигурация (прямоугольная); ограждения балконов - материал (бетон), техника исполнения (отливка), рисунок (в виде сплошной стенки со шелевидными вертикальными отверстиями); подоконный выносной карниз с сухариками - 5-го этажа; узкий венчающий карниз; оформление подоконных простенков 1-го этажа рядом вертикальных шелевидных отверстий; лестничный объем; портик с четырьмя лопатками из красного гранита (две центральные, две угловые огибающие); главный вход - местоположение, габариты, конфигурация (прямоугольная); крыльцо в три ступени - местоположение, габариты, материал (гранит); наддверная тяга; три лепных горельефных композиции в верхней части интерколумниев (центральная в виде чаши со змеей, окруженной венком и фланкированной рогами изобилия, две одинаковые фланкирующие композиции - с центральным картушем с изображением чаши и змеи, фланкированным снопом и глобусом, в окружении бандажа); антаблемент с широким гладким фризом: осевая вертикальная ниша с одинарными оконными проемами 2-5 этажей: оформление подоконных простенков -прямоугольные филенки: узкий венчающий карниз: неполный периптер с пилонами в уровне 6-го этажа - местоположение, габариты: венчающий карниз, аттиковая надстройка; неполный периптер с пилонами в уровне 6-го этажа - местоположение, габариты; венчающий карниз, аттиковая надстройка; западный фасад: вертикальные членения; стилизованные трехчетвертные колонны большого ордера, объединяющие 1-4 этажи - местоположение, габариты, конфигурация, материал и характер отделки колонн (офактуренная терразитовая штукатурка - фусты, известняк - базы, красный гранит -плинты); горизонтальные членения: надоконная тяга 1-го этажа, подоконная тяга 2-го этажа; ложные балконы в уровне 4-го этажа, расположенные в интерколумниях: ложные балконы - местоположение, габариты, конфигурация (прямоугольная); ограждения балконов - вид материала (бетон), техника исполнения (отливка), рисунок (в виде сплошной стенки со шелевидными вертикальными отверстиями); подоконный выносной карниз с сухариками - 5-го этажа; узкий венчающий карниз; оформление подоконных простенков 1-го этажа - ряд вертикальных шелевидных отверстий; входная лоджия в уровне 1-го этажа: три полуколонны, в уровне 1-го этажа имеющие полный объем, на кубических пьедесталах - местоположение, габариты, материал и характер отделки колонн (офактуренная терразитовая штукатурка - фусты, красный гранит - пьедесталы); южный (торцовый) фасад: надоконная тяга в уровне 1-го этажа; подоконная тяга в уровне 2-го этажа: две вентиляционные (дымовые) трубы -местоположение, габариты, конфигурация, материал (кирпич, сталь- дымники); дворовый фасад: оконные проемы 1-5-го этажей - местоположение, габариты, конфигурация (исключая оконный проем 1-го этажа по 1-й оси от внутреннего южного угла здания); оконные заполнения - исторический рисунок и цвет (коричневый); дверные проемы - местоположение, габариты, конфигурация: северная часть; материал и характер отделки цоколя - известняк;

наследия, датах основных изменений (перестроек) данного объекта и (или) датах связанных с ним исторических событий

1936-1947 гг., 1970-е гг.

3. Сведения о категории историко-культурного значения объекта культурного наследия

Федерального значения	Регионального значения	Местного (муниципального значения)
	+	

4. Сведения о виде объекта культурного наследия

Памятник	Ансамбль	Достопримечательное место
+		

5. Номер и дата принятия органом государственной власти решения о включении объекта культурного наследия в единый государственный реестр объектов культурного наследия (памятников истории и культуры) народов Российской Федерации

- распоряжение КГИОП "О включении выявленного объекта культурного наследия в единый государственный реестр объектов культурного наследия (памятников истории и культуры) народов Российской Федерации" № 10-374 от 10.07.2014 г.

6. Сведения о местонахождении объекта культурного наследия (адрес объекта или при его отсутствии описание местоположения объекта)

г. Санкт-Петербург, Заневский проспект, дом 1/82, часть литеры А

7. Сведения о границах территории объекта культурного наследия, включенного в единый государственный реестр объектов культурного наследия (памятников истории и культуры) народов Российской Федерации

- распоряжение КГИОП «Об утверждении границ и режима использования территории объекта культурного наследия регионального значения "Дом врача (Здание общежития Института усовершенствования врачей)"» № 10-559 от 09.09.2014 г.

8. Описание предмета охраны объекта культурного наследия

Объемно-пространственное решение: конфигурация и габариты Г-образного в плане пятиэтажного здания; крыши — габариты, конфигурация (двускатная, вальмовая); материал кровли (гладкая сталь); Конструктивная система: наружные и внутренние капитальные стены - местоположение, вид материала (кирпич); колонны, пилоны (помещения VIII; LV и XI; XII и 13С, XXI и I; XIII; XIV) и пристенные пилоны (подвальный этаж) —местоположение, габариты;

профилированных штукатурных рамах.

- распоряжение КГИОП "Об определении предмета охраны объекта культурного наследия регионального значения "Дом врача (Здание общежития Института усовершенствования врачей)" № 10-566 от 10.09.2014 г.

9. Сведения о наличии зон охраны данного объекта культурного наследия с указанием номера и даты принятия органом государственной власти акта об утверждении указанных зон либо информация о расположении данного объекта культурного наследия в границах зон охраны иного объекта культурного наследия

- закон Санкт-Петербурга «О границах объединенных зон охраны объектов культурного наследия, расположенных на территории Санкт-Петербурга, режимах использования земель и требованиях к градостроительным регламентам в границах указанных зон» № 820-7 от 19.01.2009 г.

Всего в паспорте листов

5

Уполномоченное должностное лицо органа охраны объектов культурного наследия

<p>Временно исполняющий обязанности заместителя председателя КГИОП – начальника Управления организационного обеспечения, популяризации и государственного учета объектов культурного наследия</p>		<p>Воронин В.В.</p>
<p>должность</p>	<p>подпись</p>	<p>инициалы, фамилия</p>



27. 09. 2018

Дата оформления паспорта
(число, месяц, год)

План границ территории
объекта культурного наследия регионального значения

**«Дом врача
(Здание общежития Института усовершенствования врачей)»**

Санкт-Петербург, Заневский проспект, дом 1/82, часть литеры А

1. Схема границ территории объекта



Масштаб 1:2000

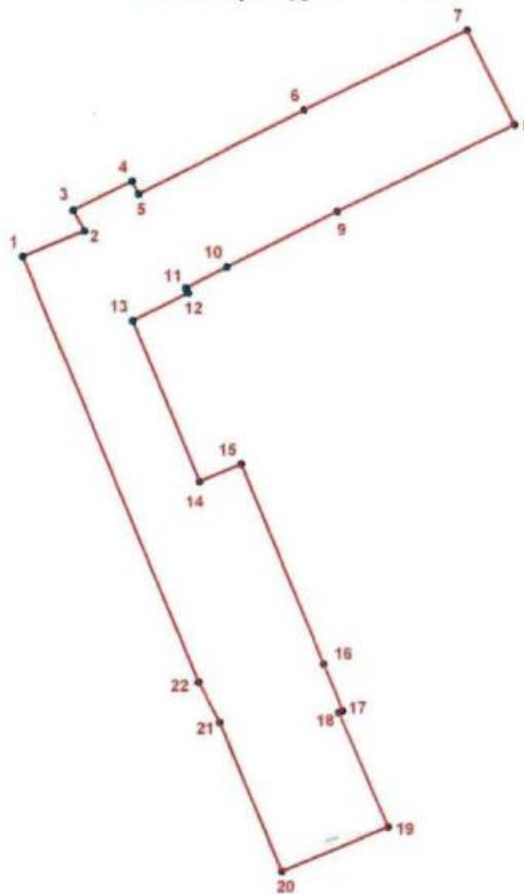
Условные обозначения:

- Граница территории объекта культурного наследия регионального значения
- ▨ Объект культурного наследия регионального значения

2. Описание границ территории объекта культурного наследия:

Граница территории объекта культурного наследия проходит от точки 1 до точки 18 по контуру здания, имеющего кадастровый номер 78:11:6026:7:55, от точки 18 до точки 19 по прямой на юго-восток, от точки 19 до точки 22 и далее до точки 1 контуру здания, имеющего кадастровый номер 78:11:6026:7:55.

3. Координаты поворотных точек границ территории объекта культурного наследия:



УСЛОВНЫЕ ОБОЗНАЧЕНИЯ

- Граница территории объекта культурного наследия
- 1 Номер поворотной точки

Номер поворотной точки	Координаты поворотных точек в местной системе координат (км)	
	X	Y
1.	93,2254100	118,5134100
2.	93,2290500	118,5222600
3.	93,2320200	118,5206100
4.	93,2361800	118,5291400
5.	93,2343200	118,5300500
6.	93,2462200	118,5537800
7.	93,2574800	118,5772200
8.	93,2440000	118,5838900
9.	93,2316700	118,5584800
10.	93,2238500	118,5426600
11.	93,2209200	118,5367200
12.	93,2202900	118,5370300
13.	93,2163800	118,5290800
14.	93,1931500	118,5384900
15.	93,1956200	118,5445300
16.	93,1670228	118,5560714
17.	93,1603600	118,5587600
18.	93,1601200	118,5582100
19.	93,1437800	118,5651000
20.	93,1376100	118,5497900
21.	93,1587870	118,5410925
22.	93,1645200	118,5380900

4. Режим использования территории объекта культурного наследия:

1. Запрещается использовать территорию объекта культурного наследия:

- под склады и производства взрывчатых и огнеопасных материалов, материалов, загрязняющих объект культурного наследия, его территорию и водные объекты на его территории, а также материалов, имеющих вредные паргазообразные и иные выделения;
- под устройство производств и лабораторий, связанных с неблагоприятным для объекта культурного наследия температурно-влажностным режимом и применением химически активных веществ;
- под хранение машин и механизмов, строительных и иных материалов без согласования с КГИОП;
- под устройство ремонтных мастерских; ремонт, хранение и стоянку транспортных средств без согласования с КГИОП.

2. Проектирование и проведение землеустроительных, земляных, строительных, мелиоративных, хозяйственных и иных работ на территории объекта культурного наследия запрещается, за исключением работ по сохранению данного объекта культурного наследия и его территории, а также хозяйственной деятельности, не нарушающей целостности объекта культурного наследия и не создающей угрозы его повреждения, разрушения или уничтожения.

Работы по сохранению объекта культурного наследия производятся на основании письменного разрешения и задания на проведение указанных работ, выданных КГИОП, и в соответствии с документацией, согласованной с КГИОП.

Иные требования к режиму использования территории объекта культурного наследия определяются по результатам государственной историко-культурной экспертизы или научно-исследовательских работ, согласованных с КГИОП.

Предмет охраны
объекта культурного наследия регионального значения
«Дом врача (Здание общежития Института усовершенствования врачей)»,
расположенного по адресу:
Санкт-Петербург, Заневский пр., д. 1/82, часть литеры А
(Малоохтинский пр., 82; Заневский пр., 1)

№ п.п.	Видовая принадлежность предмета охраны	Предмет охраны	Фотофиксация
1	2	3	4
1	Объемно-пространственное решение:	конфигурация и габариты Г-образного в плане пятиэтажного здания; крыши — габариты, конфигурация (двускатная, вальмовая); материал кровли (гладкая сталь);	
2	Конструктивная система:	наружные и внутренние капитальные стены - местоположение, вид материала (кирпич); колонны, пилоны (помещения VIII; LV и XI; XII и 13С, XXI и I; XIII; XIV) и пристенные пилоны (подвальный этаж) – местоположение, габариты;	  




	<p>лестничные объемы - количество (восемь), историческое местоположение лестницы - количество (две, парадная в помещении VIII; служебная в помещении 2-С); тип лестниц (средистенная - одномаршевая, вход в парадный вестибюль, распашная - парадная, ломаная - служебная): конструкция (по косоурам); габариты маршей; материал ступеней - бетон, с покрытием проступей терраццо; ограждения парадной лестницы габариты, материал (гипс), техника исполнения (формовка), рисунок (балюстрада);</p> <p>помещение VIII (1-й этаж): парадная лестница по оси помещения: тип лестницы (одномаршевая), конструкция (с опорой на капитальные стены);</p> <p>помещение 2-С: ограждения лестницы - габариты, вид материала (металл), техника исполнения (прокат, ковка), рисунок (прямые стойки, между которыми - рамки в форме прямоугольников и параллелограммов);</p>	   
--	--	---





		
3	<p>Объемно-планировочное решение:</p> <p>в габаритах наружных и капитальных стен; междуэтажные перекрытия - местоположение;</p> <p>помещение VIII (1-й этаж): габариты, объемно-пространственное решение в двух уровнях: помещения LV и XI: XII и 13С, XXI и I; XIII: XIV (в каждом): исторические габариты и объемно-пространственное решение: помещение 2СЛ58: исторические габариты и объемно-пространственное решение;</p>	
4	<p>Архитектурно-художественное решение фасадов:</p> <p>лицевые фасады: материал и характер отделки цоколя - красный гранит; материал и характер отделки лицевых фасадов - офактуренная терразитовая штукатурка, разделанная квадратным рустом; оконные проемы цокольного, 1-5-го этажей - местоположение, габариты, конфигурация; оконные заполнения - исторический рисунок и цвет (коричневый); дверные проемы - местоположение, габариты, конфигурация; северный фасад; вертикальные членения: стилизованные пилястры большого ордера, объединяющие 1-4 этажи - местоположение, габариты, конфигурация, материал и характер отделки пилястр - офактуренная терразитовая штукатурка (фусты), известняк (базы), красный гранит (плинты); концевая раскрепованная пилястра в восточной части фасада;</p>	


	<p>горизонтальные членения; надоконная тяга 1-го этажа; подоконная тяга 2-го этажа; ложные французские балконы в уровне 4-го этажа, расположенные в интерколумниях - местоположение, габариты;</p> <p>ограждения балконов - материал (бетон), техника исполнения (отливка), рисунок (в виде сплошной стенки со щелевидными вертикальными отверстиями); ложные балконы - местоположение, габариты, конфигурация (прямоугольная); ограждения балконов - материал (бетон), техника исполнения (отливка), рисунок (в виде сплошной стенки со щелевидными вертикальными отверстиями); подоконный выносной карниз с сухариками - 5-го этажа;</p> <p>узкий венчающий карниз; оформление подоконных простенков 1-го этажа рядом вертикальных щелевидных отверстий; лестничный объем; портик с четырьмя лопатками из красного гранита (две центральные, две угловые огибающие);</p> <p>главный вход - местоположение, габариты, конфигурация (прямоугольная); крыльцо в три ступени - местоположение, габариты, материал (гранит); наддверная тяга;</p>	  
--	--	--

	<p>три лепных горельефных композиции в верхней части интерколумниев (центральная в виде чаши со змеей, окруженной венком и фланкированной рогами изобилия. две одинаковые фланкирующие композиции - с центральным картушем с изображением чаши и змеи, фланкированным снопом и глобусом, в окружении бандажа); антаблемент с широким гладким фризом: осевая вертикальная ниша с одинарными оконными проемами 2-5 этажей: оформление подоконных простенков - прямоугольные филенки: узкий венчающий карниз;</p> <p>неполный периптер с пилонами в уровне 6-го этажа - местоположение, габариты: венчающий карниз, аттиковая надстройка;</p> <p>неполный периптер с пилонами в уровне 6-го этажа - местоположение, габариты; венчающий карниз, аттиковая надстройка;</p> <p>западный фасад: вертикальные членения; стилизованные трехчетвертные колонны большого ордера, объединяющие 1-4 этажи - местоположение, габариты, конфигурация, материал и характер отделки колонн (офактуренная терразитовая штукатурка - фусты, известняк - базы, красный гранит - плинты); горизонтальные членения: надоконная тяга 1-го этажа, подоконная тяга 2-го этажа;</p>	    
--	--	---

	<p>ложные балконы в уровне 4-го этажа, расположенные в интерколумниях: ложные балконы - местоположение, габариты, конфигурация (прямоугольная); ограждения балконов - вид материала (бетон), техника исполнения (отливка), рисунок (в виде сплошной стенки со шелевидными вертикальными отверстиями);</p> <p>подоконный выносной карниз с сухариками - 5-го этажа; узкий венчающий карниз;</p> <p>оформление подоконных простенков 1-го этажа - ряд вертикальных шелевидных отверстий;</p> <p>входная лоджия в уровне 1-го этажа: три полуколонны, в уровне 1-го этажа имеющие полный объем, на кубических пьедесталах- местоположение, габариты, материал и характер отделки колонн (офактуренная терразитовая штукатурка - фусты, красный гранит - пьедесталы);</p> <p>южный (торцовый) фасад: надоконная тяга в уровне 1-го этажа; подоконная тяга в уровне 2-го этажа: две вентиляционные (дымовые) трубы - местоположение, габариты, конфигурация, материал (кирпич, сталь-дымники);</p> <p>дворовый фасад: оконные проемы 1-5-го этажей - местоположение, габариты, конфигурация (исключая оконный проем 1-го этажа по 1-й оси от внутреннего южного угла здания); оконные заполнения - исторический рисунок и цвет (коричневый); дверные проемы - местоположение, габариты, конфигурация: северная часть: материал и характер отделки цоколя - известняк; материал и характер отделки лицевых фасадов - офактуренная терразитовая штукатурка, разделанная ленточным рустом (на высоту 1-го этажа) и квадратным рустом (на высоту цокольного, 2-5-го этажей);</p>	    
--	---	--

	<p>одноосевая раскреповка лестничного объема, имеющего высоту в шесть этажей; осевая вертикальная ниша с одинарными оконными проемами 2-5 этажей; оформление подоконных простенков - прямоугольные филенки; узкий венчающий карниз; оформление глухого фасада 6-го этажа лестничного объема - две лопатки и две угловые огибающие лопатки; гладкий фриз фасада 6-го этажа; венчающий карниз и аттиковый объем 6-го этажа лестничного объема;</p> <p>три вертикальных ряда балконов по средним осям, в уровне 3-5го этажей – местоположение, габариты, конфигурация (прямоугольные), ограждение - материал (металл), способ изготовления (прокат, ковка), рисунок (прямые стойки); тяга над проемами цокольного этажа; надоконная тяга в уровне 1-го этажа; подоконные тяги в уровне 2-го и 5-го этажей; венчающий карниз;</p>	  
--	--	--

	<p>рустованные лопатки в межоконных простенках 1-го этажа; фасадная стена с заглаблением – в уровне 1-го этажа, в промежутках между лопатками; оформление оконных проемов 2-го этажа - прямоугольные ниши (через одну ось);</p> <p>западная часть дворового фасада: ризалит южной части - местоположение, габариты: материал отделки цоколя известняк; материал и характер отделки лицевых фасадов - офактуренная терразитовая штукатурка, разделанная ленточным рустом (на высоту 1-го этажа) и квадратным рустом (на высоту цокольного, 2-5-го этажей);</p>	   
--	---	--



	<p>тяга над проемами цокольного этажа; надоконная тяга в уровне 1-го этажа; подоконные тяги в уровне 2-го и 5-го этажей; венчающий карниз;</p> <p>рустованные лопатки в межоконных простенках 1-го этажа; фасадная стена с заглаблением – в уровне 1-го этажа, в промежутках между лопатками; оформление оконных проемов 2-го этажа - прямоугольные ниши (через одну ось);</p>	  
5	<p>Декоративно-художественное оформление интерьеров:</p> <p>устои и стилобат лестницы - материал (натуральный сиенский мрамор); ограждение лестничной площадки - габариты, вид материала (гипс), техника исполнения (формовка). конструкция (балюстрада);</p>	

	<p>две колонны, два пилона, четыре пилястры, облицованных искусственным мрамором цвета светлой охры, с коричневыми прожилками; стилизованные капители со звездами по осям колонн, пилонов, пилястр; облицовка искусственным мрамором того же цвета восточной и западной стен помещения; арочная ниша по оси восточной стены помещения;</p>	    
--	--	---


	<p>оформление перекрытия парадного вестибюля - двойная рама из штукатурного профиля по краю и в виде круга - в центре; оформление отрезков антаблемента в интерколумниях - прямоугольные филенки с лепной лиственной порезкой по краю;</p> <p>бра на 2 светоточки - количество (три), материалы (силумин. стекло), конструкция (стенник в виде многолепестковой розетки, кронштейн каннелированный, круглые плафоны с основаниями. декорированными листьями аканта, датировка (конец 1930-х гг.);</p> <p>ваза - количество (одна), материал (фарфор?), конфигурация, оформление (яйцеобразной формы со срезанной верхней частью, на фигурной профилированной ножке, в основании тулова - стилизованные акантовые листья, ручки в виде воллютообразных завитков с провисающими гирляндами, в обрамлении стилизованных пальмовых листьев. центральная часть вазы декорирована двумя композициями: дама в пейзаже, с альбомом на коленях и пером в руке; три фигуры в пейзаже, с художником, пишущем портрет дамы);</p> <p>ваза - количество (одна), материал (фарфор?), конфигурация, оформление (яйцеобразной формы со срезанной верхней частью, на фигурной профилированной ножке, в основании тулова - стилизованные акантовые листья, ручки в виде воллютообразных завитков с провисающими гирляндами, в обрамлении стилизованных пальмовых листьев, центральная часть вазы декорирована композициями: гитарист, музицирующая группа в пейзаже (юноша, играющий на лютне и две дамы);</p>	   
--	---	--

	<p>ваза - количество (одна), материал (фарфор, позолота, металл), конфигурация, оформление (вытянутая, с композициями из цветов и птиц, на противоположной стороне композиция с морским пейзажем, в центре которого парусный корабль и золотая рыбка, на кованой подставке черного металла);</p> <p>помещения LV и XI: XII и 13С, XXI и I; XIII: XIV (в каждом): три оштукатуренных колонны стилизованного ордера, с розетками и профилем в капители: два пилона стилизованного ордера, с розетками и профилем в капители: пилястры стилизованного ордера, с профилем в капители: оформление перекрытия - двойная рама из штукатурного профиля по краю и в виде круга - в центре: оформление антаблемента в интерколумниях - прямоугольные филенки с лепной лиственной порезкой по краю;</p>	   
--	---	--

	<p>помещение 2С,158: бра на 2 светоточки. - количество (двенадцать), материалы (силумин?, дерево, стекло), конструкция (на фигурном деревянном стеннике с рельефом из факелов и пальметт - два кронштейна, декорированные листьями аканта, плафоны конической формы с рельефом в виде языков пламени);</p> <p>люстра на 12 светоточек. - количество (три), материалы (силумин, стекло), конфигурация (на ободе, по периметру с лавровыми листьями и пальметтами, закреплена корзина из пронизей в форме вытянутого шестигранника, в нижней части корзина смыкается на розетке с орнаментом из листьев аканта, малых розеток с шишкой пинии в центре);</p>	 <p>The right column contains three photographs. The top photo shows a ceiling-mounted chandelier with a circular, recessed ceiling panel. The middle photo is a close-up of a wall-mounted sconce with a decorative, vase-like base and two light bulbs. The bottom photo shows a large, ornate chandelier hanging in a dining room with tables and chairs.</p>
--	---	---

	<p>помещения лестничных объемов (2-С VIII; 2-С 86): оформление стен - зеркала в широких профилированных штукатурных рамах.</p>	 
--	--	--

Фотографическое изображение
объекта культурного наследия регионального значения
«Дом врача (Здание общежития Института усовершенствования врачей)»,
расположенного по адресу: Санкт-Петербург, Заневский проспект, дом 1/82, литера А
(согласно распоряжению КГИОП от 10.07.2014 № 10-374: Санкт-Петербург, Заневский пр.,
д. 1/82, часть литеры А (Малоохтинский пр., 82; Заневский пр., 1)),
на момент утверждения охранного обязательства.





7. Вестибюль парадной лестницы



8. Ваза в оформлении
вестибюля парадной лестницы



9. Ваза в оформлении
вестибюля парадной лестницы



10. Ваза в оформлении
вестибюля парадной лестницы



11. Люстры и бра в оформлении интерьера

Приложение № 10 к Акту по результатам государственной историко-культурной экспертизы раздела документации, обосновывающего меры по обеспечению сохранности объектов культурного наследия регионального значения «Комплекс жилых домов (6 зданий)», расположенного по адресу: Санкт-Петербург, Малоохтинский проспект, дом 84, литера А, дом 86, литера А, дом 88, литера А, дом 92, литера А, дом 94, литера А, дом 96/2, литера А; «Дом врача (Здание общежития Института усовершенствования врачей)», расположенного по адресу: г. Санкт-Петербург, Заневский проспект, дом 1/82, часть литеры А, при проведении работ по проектированию реконструкции внутри квартальных газопроводов среднего и низкого давления по адресу: квартал 26 Малая Охта, ограниченный улицами: Заневский пр., ул. Стахановцев, Таллинская ул., Малоохтинский пр, разработанного ООО НПФ «ГАМАС» в 2024 году (шифр 17/05-41/24)

Материалы фотофиксации



Фото 1. Объект культурного наследия регионального значения «Дом врача (Здание общежития Института усовершенствования врачей)», расположенный по адресу: г. Санкт-Петербург, Заневский проспект, дом 1/82, часть литеры А. Фото Васильева Н. В. (09.07.2024 г.)



Фото 2. Объект культурного наследия регионального значения «Дом врача (Здание общежития Института усовершенствования врачей)», расположенный по адресу: г. Санкт-Петербург, Заневский проспект, дом 1/82, часть литеры А. Фото Васильева Н. В. (09.07.2024 г.)



Фото 3. Объект культурного наследия регионального значения «Дом врача (Здание общежития Института усовершенствования врачей)», расположенный по адресу: г. Санкт-Петербург, Заневский проспект, дом 1/82, часть литеры А. Фото Васильева Н. В. (09.07.2024 г.)



Фото 4. Объект культурного наследия регионального значения «Дом врача (Здание общежития Института усовершенствования врачей)», расположенный по адресу: г. Санкт-Петербург, Заневский проспект, дом 1/82, часть литеры А. Фото Васильева Н. В. (09.07.2024 г.)



Фото 5. Объект культурного наследия регионального значения «Дом врача (Здание общежития Института усовершенствования врачей)», расположенный по адресу: г. Санкт-Петербург, Заневский проспект, дом 1/82, часть литеры А. Фото Васильева Н. В. (09.07.2024 г.)



Фото 6. Объект культурного наследия регионального значения «Дом врача (Здание общежития Института усовершенствования врачей)», расположенный по адресу: г. Санкт-Петербург, Заневский проспект, дом 1/82, часть литеры А. Фото Васильева Н. В. (09.07.2024 г.)



Фото 7. Объект культурного наследия регионального значения «Дом врача (Здание общежития Института усовершенствования врачей)», расположенный по адресу: г. Санкт-Петербург, Заневский проспект, дом 1/82, часть литеры А. Фото Васильева Н. В. (09.07.2024 г.)



Фото 8. Объект культурного наследия регионального значения «Комплекс жилых домов (6 зданий)», расположенный по адресу: Санкт-Петербург, Малоохтинский проспект, дом 84, литера А, дом 86, литера А, дом 88, литера А, дом 92, литера А, дом 94, литера А, дом 96/2, литера А. Фото Васильева Н. В. (09.07.2024 г.)



Фото 9. Объект культурного наследия регионального значения «Комплекс жилых домов (6 зданий)», расположенный по адресу: Санкт-Петербург, Малоохтинский проспект, дом 84, литера А, дом 86, литера А, дом 88, литера А, дом 92, литера А, дом 94, литера А, дом 96/2, литера А. Фото Васильева Н. В. (09.07.2024 г.)



Фото 10. Объект культурного наследия регионального значения «Комплекс жилых домов (6 зданий)», расположенный по адресу: Санкт-Петербург, Малоохтинский проспект, дом 84, литера А, дом 86, литера А, дом 88, литера А, дом 92, литера А, дом 94, литера А, дом 96/2, литера А. Фото Васильева Н. В. (09.07.2024 г.)



Фото 11. Объект культурного наследия регионального значения «Комплекс жилых домов (6 зданий)», расположенный по адресу: Санкт-Петербург, Малоохтинский проспект, дом 84, литера А, дом 86, литера А, дом 88, литера А, дом 92, литера А, дом 94, литера А, дом 96/2, литера А. Фото Васильева Н. В. (09.07.2024 г.)



Фото 12. Объект культурного наследия регионального значения «Комплекс жилых домов (6 зданий)», расположенный по адресу: Санкт-Петербург, Малоохтинский проспект, дом 84, литера А, дом 86, литера А, дом 88, литера А, дом 92, литера А, дом 94, литера А, дом 96/2, литера А. Фото Васильева Н. В. (09.07.2024 г.)



Фото 13. Объект культурного наследия регионального значения «Комплекс жилых домов (6 зданий)», расположенный по адресу: Санкт-Петербург, Малоохтинский проспект, дом 84, литера А, дом 86, литера А, дом 88, литера А, дом 92, литера А, дом 94, литера А, дом 96/2, литера А. Фото Васильева Н. В. (09.07.2024 г.)



Фото 14. Объект культурного наследия регионального значения «Комплекс жилых домов (6 зданий)», расположенный по адресу: Санкт-Петербург, Малоохтинский проспект, дом 84, литера А, дом 86, литера А, дом 88, литера А, дом 92, литера А, дом 94, литера А, дом 96/2, литера А. Фото Васильева Н. В. (09.07.2024 г.)



Фото 15. Объект культурного наследия регионального значения «Комплекс жилых домов (6 зданий)», расположенный по адресу: Санкт-Петербург, Малоохтинский проспект, дом 84, литера А, дом 86, литера А, дом 88, литера А, дом 92, литера А, дом 94, литера А, дом 96/2, литера А. Фото Васильева Н. В. (09.07.2024 г.)



Фото 16. Объект культурного наследия регионального значения «Комплекс жилых домов (6 зданий)», расположенный по адресу: Санкт-Петербург, Малоохтинский проспект, дом 84, литера А, дом 86, литера А, дом 88, литера А, дом 92, литера А, дом 94, литера А, дом 96/2, литера А. Фото Васильева Н. В. (09.07.2024 г.)



Фото 17. Объект культурного наследия регионального значения «Комплекс жилых домов (6 зданий)», расположенный по адресу: Санкт-Петербург, Малоохтинский проспект, дом 84, литера А, дом 86, литера А, дом 88, литера А, дом 92, литера А, дом 94, литера А, дом 96/2, литера А. Фото Васильева Н. В. (09.07.2024 г.)



Фото 18. Объект культурного наследия регионального значения «Комплекс жилых домов (6 зданий)», расположенный по адресу: Санкт-Петербург, Малоохтинский проспект, дом 84, литера А, дом 86, литера А, дом 88, литера А, дом 92, литера А, дом 94, литера А, дом 96/2, литера А. Фото Васильева Н. В. (09.07.2024 г.)



Фото 19. Объект культурного наследия регионального значения «Комплекс жилых домов (6 зданий)», расположенный по адресу: Санкт-Петербург, Малоохтинский проспект, дом 84, литера А, дом 86, литера А, дом 88, литера А, дом 92, литера А, дом 94, литера А, дом 96/2, литера А. Фото Васильева Н. В. (09.07.2024 г.)



Фото 20. Объект культурного наследия регионального значения «Комплекс жилых домов (6 зданий)», расположенный по адресу: Санкт-Петербург, Малоохтинский проспект, дом 84, литера А, дом 86, литера А, дом 88, литера А, дом 92, литера А, дом 94, литера А, дом 96/2, литера А. Фото Васильева Н. В. (09.07.2024 г.)



Фото 21. Объект культурного наследия регионального значения «Комплекс жилых домов (6 зданий)», расположенный по адресу: Санкт-Петербург, Малоохтинский проспект, дом 84, литера А, дом 86, литера А, дом 88, литера А, дом 92, литера А, дом 94, литера А, дом 96/2, литера А. Фото Васильева Н. В. (09.07.2024 г.)



Фото 22. Объект культурного наследия регионального значения «Комплекс жилых домов (6 зданий)», расположенный по адресу: Санкт-Петербург, Малоохтинский проспект, дом 84, литера А, дом 86, литера А, дом 88, литера А, дом 92, литера А, дом 94, литера А, дом 96/2, литера А. Фото Васильева Н. В. (09.07.2024 г.)



Фото 23. Объект культурного наследия регионального значения «Комплекс жилых домов (6 зданий)», расположенный по адресу: Санкт-Петербург, Малоохтинский проспект, дом 84, литера А, дом 86, литера А, дом 88, литера А, дом 92, литера А, дом 94, литера А, дом 96/2, литера А. Фото Васильева Н. В. (09.07.2024 г.)



Фото 24. Объект культурного наследия регионального значения «Комплекс жилых домов (6 зданий)», расположенный по адресу: Санкт-Петербург, Малоохтинский проспект, дом 84, литера А, дом 86, литера А, дом 88, литера А, дом 92, литера А, дом 94, литера А, дом 96/2, литера А. Место ввода газовой трубы. Фото Васильева Н. В. (09.07.2024 г.)



Фото 25. Объект культурного наследия регионального значения «Комплекс жилых домов (6 зданий)», расположенный по адресу: Санкт-Петербург, Малоохтинский проспект, дом 84, литера А, дом 86, литера А, дом 88, литера А, дом 92, литера А, дом 94, литера А, дом 96/2, литера А. Место ввода газовой трубы. Фото Васильева Н. В. (09.07.2024 г.)



Фото 26. Объект культурного наследия регионального значения «Комплекс жилых домов (6 зданий)», расположенный по адресу: Санкт-Петербург, Малоохтинский проспект, дом 84, литера А, дом 86, литера А, дом 88, литера А, дом 92, литера А, дом 94, литера А, дом 96/2, литера А. Место ввода газовой трубы. Фото Васильева Н. В. (09.07.2024 г.)



Фото 27. Объект культурного наследия регионального значения «Комплекс жилых домов (6 зданий)», расположенный по адресу: Санкт-Петербург, Малоохтинский проспект, дом 84, литера А, дом 86, литера А, дом 88, литера А, дом 92, литера А, дом 94, литера А, дом 96/2, литера А. Место ввода газовой трубы. Фото Васильева Н. В. (09.07.2024 г.)



Фото 28. Объект культурного наследия регионального значения «Комплекс жилых домов (6 зданий)», расположенный по адресу: Санкт-Петербург, Малоохтинский проспект, дом 84, литера А, дом 86, литера А, дом 88, литера А, дом 92, литера А, дом 94, литера А, дом 96/2, литера А. Место ввода газовой трубы. Фото Васильева Н. В. (09.07.2024 г.)


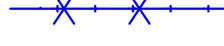
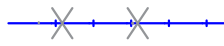








Фото 29. Объект культурного наследия регионального значения «Комплекс жилых домов (6 зданий)», расположенный по адресу: Санкт-Петербург, Малоохтинский проспект, дом 84, литера А, дом 86, литера А, дом 88, литера А, дом 92, литера А, дом 94, литера А, дом 96/2, литера А. Фото Васильева Н. В. (09.07.2024 г.)

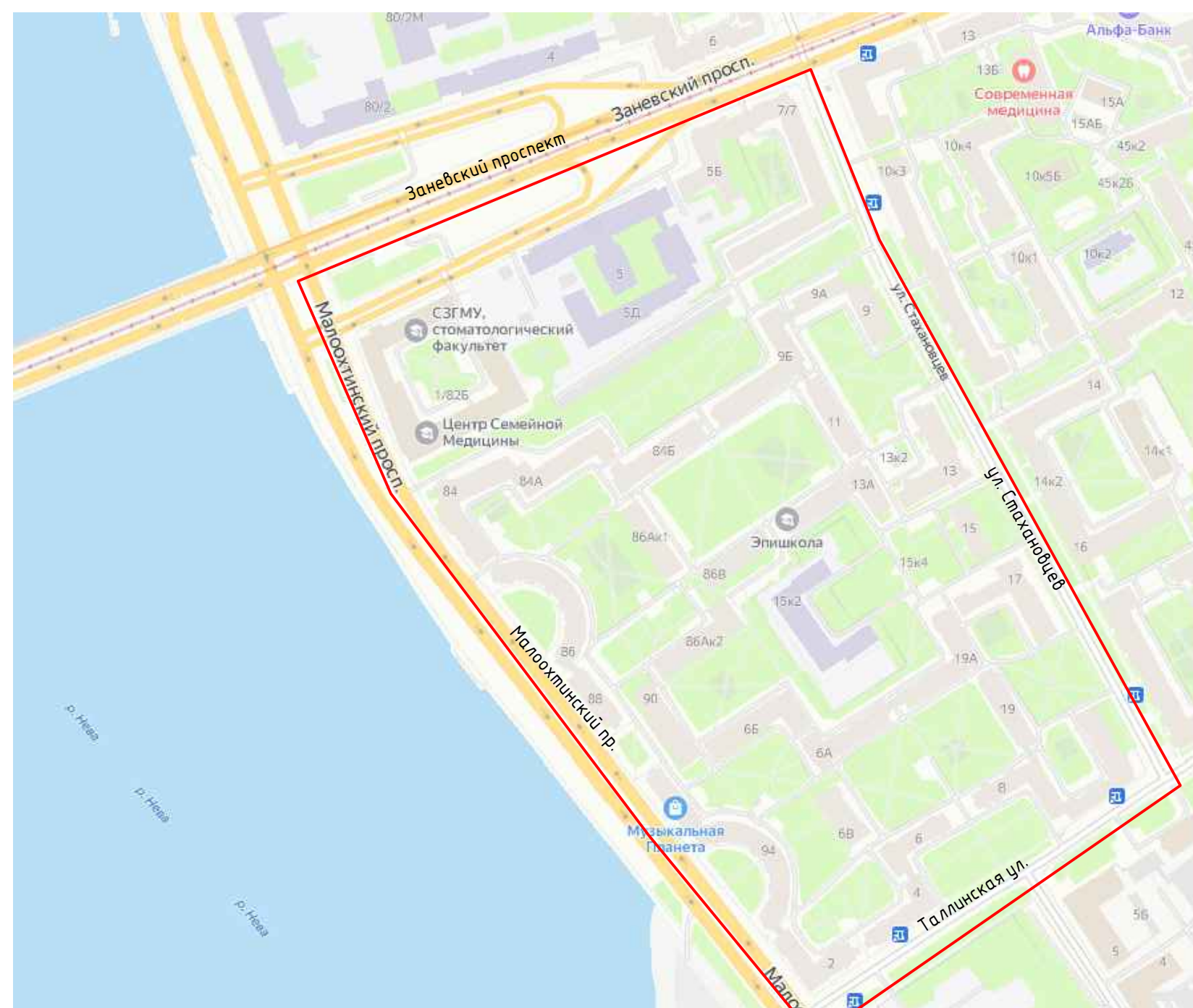
Приложение № 11 к Акту по результатам государственной историко-культурной экспертизы раздела документации, обосновывающего меры по обеспечению сохранности объектов культурного наследия регионального значения «Комплекс жилых домов (6 зданий)», расположенного по адресу: Санкт-Петербург, Малоохтинский проспект, дом 84, литера А, дом 86, литера А, дом 88, литера А, дом 92, литера А, дом 94, литера А, дом 96/2, литера А; «Дом врача (Здание общежития Института усовершенствования врачей)», расположенного по адресу: г. Санкт-Петербург, Заневский проспект, дом 1/82, часть литеры А, при проведении работ по проектированию реконструкции внутри квартальных газопроводов среднего и низкого давления по адресу: квартал 26 Малая Охта, ограниченный улицами: Заневский пр., ул. Стахановцев, Таллинская ул., Малоохтинский пр, разработанного ООО НПФ «ГАМАС» в 2024 году (шифр 17/05-41/24)

Схемы газоснабжения

Условные обозначения

-  - существующий газопровод среднего давления
-  - существующий упрямный газопровод среднего давления
-  - существующий демонтируемый газопровод среднего давления
-  - проектируемый газопровод среднего давления
-  - граница расчетного участка, направление потока газа
-  - узловая точка
-  - узловая точка (сосредоточенный потребитель)
-
- 1-2; q=22,0 - диапазон участка; количество газа, проходящего по участку, м³/час
- Дн110, L=30,0 - наружный диаметр газопровода, мм; длина участка, м
- Q=22,0 - максимальный часовой расход газа сосредоточенным потребителем, м³/час
- P=1,45 - расчетное давление газа, кгс/см² (изб.)
- q=22,0 - расчетный часовой расход сосредоточенным потребителем, м³/час
-  - отключающее устройство подземного исполнения
-  - устанавливаемая заглушка

Ситуационный план




25/01-07-СХ

Проектирование реконструкции внутриквартальных газопроводов среднего и низкого давления по адресу: квартал 26 Малая Охта, ограниченный улицами: Заневский пр., ул. Стахановцев, Таллинская ул., Малоохтинский пр.








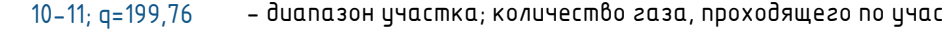
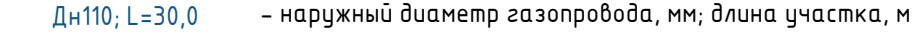
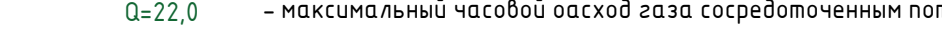
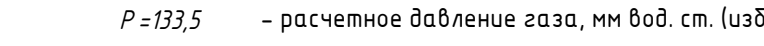
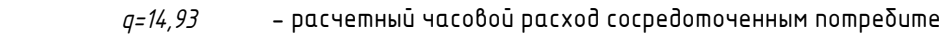


Изм.	Кол.уч.	Лист	№ док.	Подпись	Дата
Разраб.				Сакуренко	03.24
Проверил				Трубцекова	03.24
				Трубцекова	03.24
Н.контр.				Шолохов	03.24

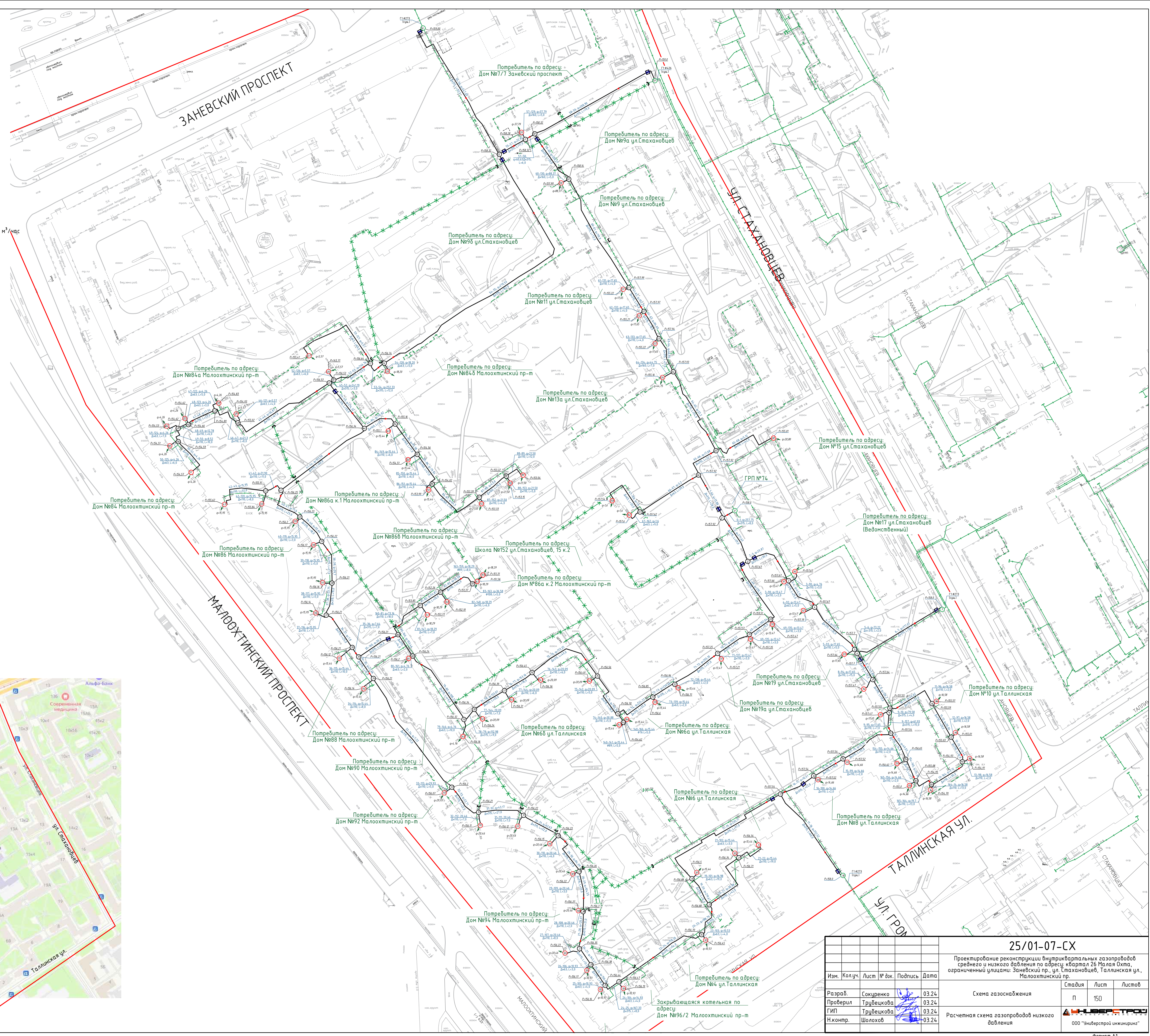
Стадия	Лист	Листов
П	14,9	

Расчетная схема газопроводов среднего давления

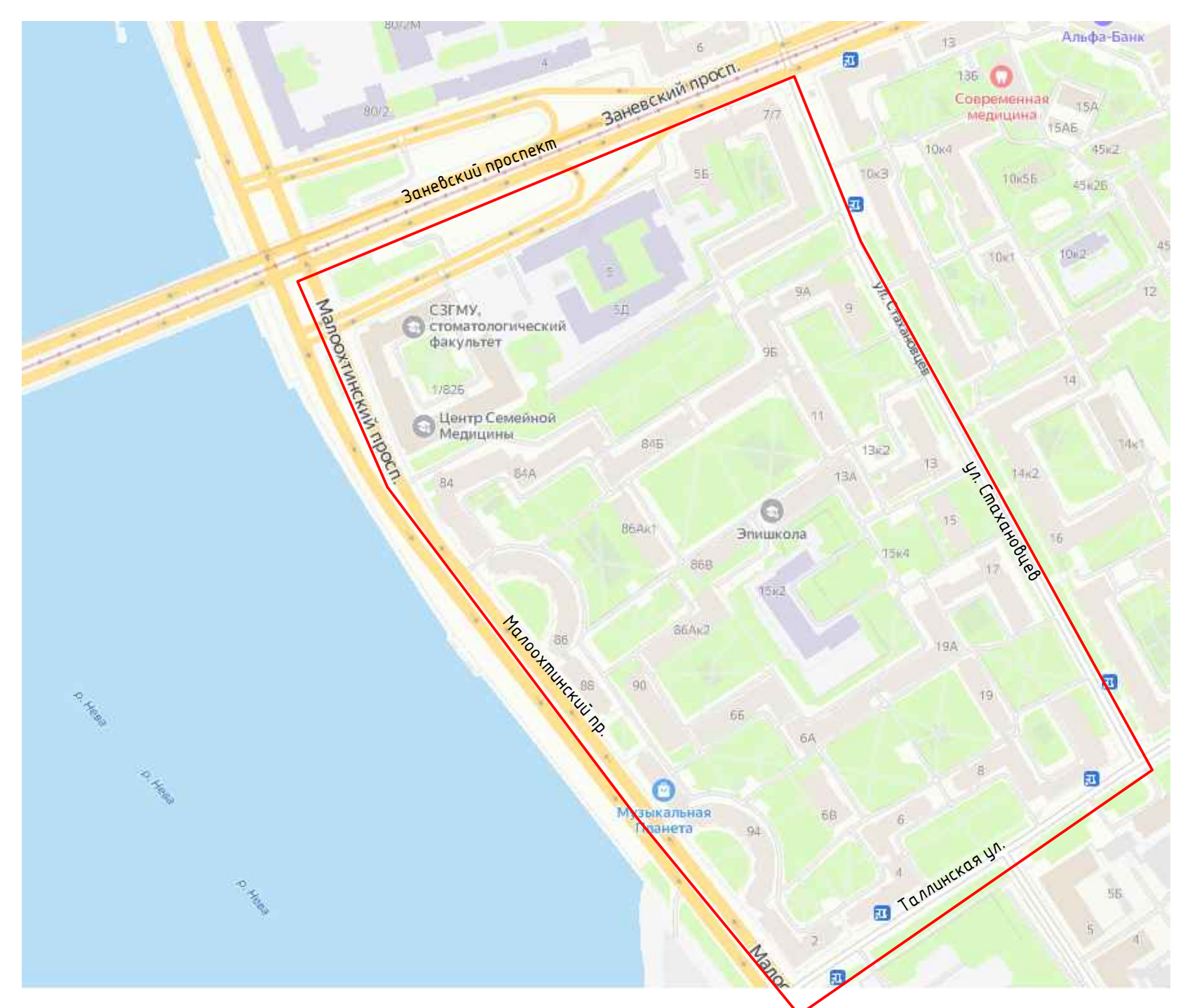







Условные обозначения

-  - существующий газопровод низкого давления
-  - существующий упрямляемый газопровод низкого давления
-  - существующий демонтируемый газопровод низкого давления
-  - проектируемый газопровод низкого давления
-  - граница расчетного участка, направление потока газа
-  - узловая точка
-  - узловая точка (сосредоточенный потребитель)
-  - диапазон участка; количество газа, проходящего по участку, м³/час
-  - наружный диаметр газопровода, мм; длина участка, м
-  - максимальный часовой расход газа сосредоточенным потребителем, м³/час
-  - расчетное давление газа, мм вод. ст. (изб.)
-  - расчетный часовой расход сосредоточенным потребителем, м³/час
-  - отключающее устройство подземного исполнения
-  - устанавливаемая заглушка



Ситуационный план



				25/01-07-СХ		
				Проектирование реконструкции внутриквартальных газопроводов среднего и низкого давления по адресу: квартал 26 Малая Охта, ограниченный улицами: Заневский пр., ул. Стахановцев, Таллинская ул., Малоохтинский пр.		
Изм.	Кол.уч.	Лист	№ док.	Подпись	Дата	Специя
Разраб.		Сакуренко			03.24	Лист
Проверил		Трубецкова			03.24	150
ГИП		Трубецкова			03.24	Листов
Н.контр.		Шолохов			03.24	
				Схема газоснабжения		 ООО "Инженерстройинжиниринг"
				Расчетная схема газопроводов низкого давления		
						Формат А1

Условные обозначения

- существующий газопровод среднего давления
- существующий демонтируемый газопровод среднего давления
- существующий управляемый газопровод среднего давления
- существующий газопровод низкого давления
- существующий демонтируемый газопровод низкого давления
- существующий управляемый газопровод низкого давления
- проектируемый газопровод среднего давления Г2П Ø20x9,0 (проект шифр: ЕСП822.4.470-03-ГСН, выполненный ООО «Брогазпроект СПб», 2023г)
- проектируемый газопровод среднего давления Ø225x20,5
- проектируемый газопровод среднего давления Ø110x10,0
- проектируемый газопровод среднего давления Ø63x5,8
- проектируемый газопровод низкого давления Ø225x20,5
- проектируемый газопровод низкого давления Ø160x14,6
- проектируемый газопровод низкого давления Ø110x10,0
- проектируемый газопровод низкого давления Ø63x5,8
- проектируемый надземный газопровод, прокладываемый по фасаду
- проектируемый временный газопровод (Г1П8, Г2П8)
- существующая теплотрасса
- существующая общесплавная (бытовая) канализация
- отключающее устройство подземного исполнения
- граница ЗУ кад. №78:11:006026
- граница проектирования
- земли, принадлежащие МКД (объектам образования)
- устанавливаемая заглушка
- существующее/ранее запроектированное отключающее устройство на подземном существующем/ранее запроектированном газопроводе

Ситуационный план

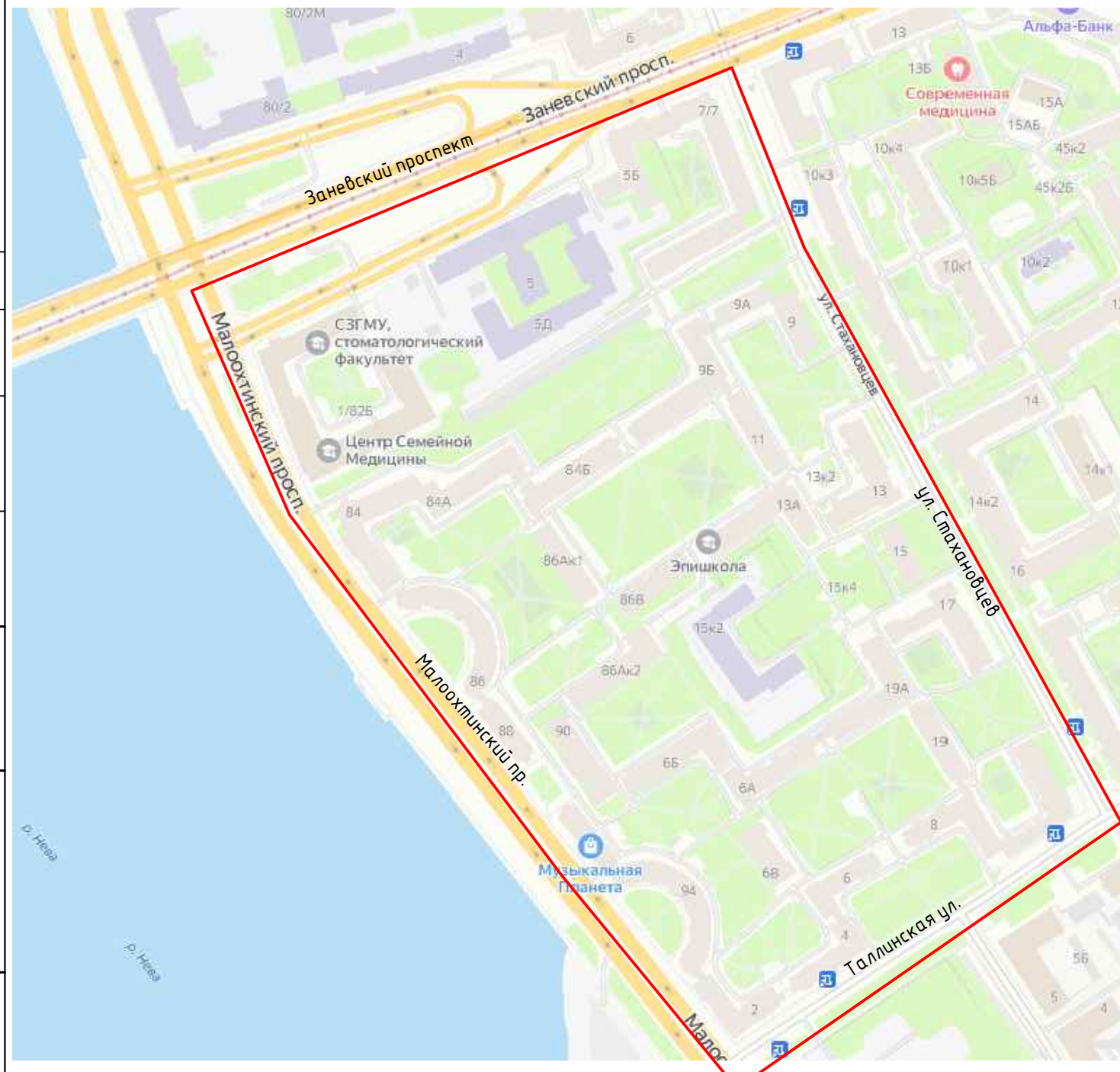


Таблица 1 - Параметры защитного стального футляра

Проектируемый газопровод	Защитный ст. футляр
ПЗ100 ГАЗ SDR 11 315x28,6	426x8,0 ГОСТ 10704-91
ПЗ100 ГАЗ SDR 11 160x14,6	273x7,0 ГОСТ 10704-91
ПЗ100 ГАЗ SDR 11 110x10,0	219x4,5 ГОСТ 10704-91

Таблица 2 - Параметры защитного полиэтиленового футляра

Проектируемый газопровод	Защитный ПЭ футляр
ПЗ100 ГАЗ SDR 11 315x28,6	ПЗ100 ГАЗ SDR 11 500x45,5
ПЗ100 ГАЗ SDR 11 160x14,6	ПЗ100 ГАЗ SDR 11 400x36,4
ПЗ100 ГАЗ SDR 11 110x10,0	ПЗ100 ГАЗ SDR 11 225x20,5
ПЗ100 ГАЗ SDR 11 63x5,8	ПЗ100 ГАЗ SDR 11 160x14,6

- В местах пересечения проектируемого полиэтиленового газопровода с существующими теплотрассами сетями бесканальной прокладки газопровод принято заключать в стальной футляр. В верхней по уклону точке установить контрольную трубку с выводом под ковер. Типоразмеры применяемых стальных футляров представлены в таблице 1 данного чертежа.
- В местах пересечения проектируемого полиэтиленового газопровода с существующими сетями общесплавной (бытовой) канализации проектируемый газопровод принято заключать в полиэтиленовый футляр. В верхней по уклону точке установить контрольную трубку с выводом под ковер. Типоразмеры применяемых полиэтиленовых футляров представлены в таблице 2 данного чертежа.
- Узлы врезки проектируемых подземных газопроводов с существующими подземными газопроводами - см. черт. 25/01-07-СХ, Лист 4.
- Участки проектируемого газопровода от выхода из земли до точек увязки с существующими надземными газопроводами - см. черт. 25/01-07-СХ, Лист 5-10.
- В местах трассы проектируемых газопроводов, где не представляется возможным выдержать минимальные нормативные расстояния (стесненные условия в виду насыщенности коммуникациями и плотной застройкой), проектом предусматривается сокращение нормативных расстояний до 50% с укладки газопровода из труб черной стали, соединенных сваркой нарезным инструментом встык, выполненной на сварочной технике высокой степени автоматизации, или соединенные деталями с ЗН на участках сближения и на расстоянии не менее 5 м в каждую сторону от этих участков (согласно п. 5.1.1* СП 62.1330.2011 "Газораспределительные системы"). Актуализированная редакция СНиП 42-01-2002 (с Изменениями № 1,2,3,4)

25/01-07-СХ

Проектирование реконструкции внутриквартальных газопроводов среднего и низкого давления - квартал 26 Малая Охта, ограниченный улицами: Заневский пр., ул. Стахановцев, Таллинская ул., Малоохтинский пр.

Изм.	Кол.ч.	Лист	№ док.	Подпись	Дата
Разраб.	Сакуненко	1			03.24
Пробер.	Трубецкова				03.24
Г.И.контр.	Трубецкова				03.24
Н.контр.	Шолохов				03.24

Схема газоснабжения

Конструктивная схема газопроводов среднего и низкого давления

Формат А1

Приложение № 12 к Акту по результатам государственной историко-культурной экспертизы раздела документации, обосновывающего меры по обеспечению сохранности объектов культурного наследия регионального значения «Комплекс жилых домов (6 зданий)», расположенного по адресу: Санкт-Петербург, Малоохтинский проспект, дом 84, литера А, дом 86, литера А, дом 88, литера А, дом 92, литера А, дом 94, литера А, дом 96/2, литера А; «Дом врача (Здание общежития Института усовершенствования врачей)», расположенного по адресу: г. Санкт-Петербург, Заневский проспект, дом 1/82, часть литеры А, при проведении работ по проектированию реконструкции внутри квартальных газопроводов среднего и низкого давления по адресу: квартал 26 Малая Охта, ограниченный улицами: Заневский пр., ул. Стахановцев, Таллинская ул., Малоохтинский пр, разработанного ООО НПФ «ГАМАС» в 2024 году (шифр 17/05-41/24)

Выписки из ЕГРН

Филиал публично-правовой компании "Роскадастр" по Санкт-Петербургу
полное наименование органа регистрации прав
Выписка из Единого государственного реестра недвижимости об объекте недвижимости

Сведения о характеристиках объекта недвижимости

На основании запроса от 10.07.2024, поступившего на рассмотрение 10.07.2024, сообщаем, что согласно записям Единого государственного реестра недвижимости:

Раздел 1 Лист 1

Здание	
вид объекта недвижимости	
Лист № 1 раздела 1	Всего листов раздела 1: 2
Всего разделов: 4	
Всего листов выписки: 91	
10.07.2024г. № КУВИ-001/2024-180095727	
Кадастровый номер:	78:11:0006026:1022
Номер кадастрового квартала:	78:11:0006026
Дата присвоения кадастрового номера:	29.08.2012
Ранее присвоенный государственный учетный номер:	Кадастровый номер 78:11:6026:30:3
Местоположение:	г.Санкт-Петербург, Малоохтинский проспект, дом 84, литера А
Площадь:	5058,8
Назначение:	Многоквартирный дом
Наименование:	данные отсутствуют
Количество этажей, в том числе подземных этажей:	6, в том числе подземных 1
Материал наружных стен:	Кирпичные
Год ввода в эксплуатацию по завершении строительства:	1939
Год завершения строительства:	данные отсутствуют
Кадастровая стоимость, руб.:	75141727,08
Кадастровые номера иных объектов недвижимости, в пределах которых расположен объект недвижимости:	78:11:0006026:30

полное наименование должности	 ДОКУМЕНТ ПОДПИСАН ЭЛЕКТРОННОЙ ПОДПИСЬЮ <small>Сертификат: 00B0056B7401C838D2B3576ACDC8425108 Выдано: ФЕДЕРАЛЬНАЯ СЛУЖБА ГОСУДАРСТВЕННОЙ РЕГИСТРАЦИИ, КАДАСТРА И КАРТОГРАФИИ Действителен: с 27.06.2023 по 19.09.2024</small>	инициалы, фамилия

Лист 2

Здание	
вид объекта недвижимости	
Лист № 2 раздела 1	Всего листов раздела 1: 2
Всего разделов: 4	
Всего листов выписки: 91	
10.07.2024г. № КУВИ-001/2024-180095727	
Кадастровый номер:	78:11:0006026:1022
Кадастровые номера помещений, машино-мест, расположенных в здании или сооружении:	78:11:0006026:1307, 78:11:0006026:1308, 78:11:0006026:1309, 78:11:0006026:1310, 78:11:0006026:1311, 78:11:0006026:1312, 78:11:0006026:1313, 78:11:0006026:1314, 78:11:0006026:1315, 78:11:0006026:1316, 78:11:0006026:1317, 78:11:0006026:1318, 78:11:0006026:1319, 78:11:0006026:1320, 78:11:0006026:1321, 78:11:0006026:1322, 78:11:0006026:1323, 78:11:0006026:1324, 78:11:0006026:1325, 78:11:0006026:1326, 78:11:0006026:1327, 78:11:0006026:1328, 78:11:0006026:1329, 78:11:0006026:1330, 78:11:0006026:1331, 78:11:0006026:1332, 78:11:0006026:1333, 78:11:0006026:1334, 78:11:0006026:1335, 78:11:0006026:1336, 78:11:0006026:1337, 78:11:0006026:1338, 78:11:0006026:1339, 78:11:0006026:1340, 78:11:0006026:1341, 78:11:0006026:1342, 78:11:0006026:1343, 78:11:0006026:1344, 78:11:0006026:1345, 78:11:0006026:1346, 78:11:0006026:1347, 78:11:0006026:1348, 78:11:0006026:1349, 78:11:0006026:1350, 78:11:0006026:1351, 78:11:0006026:1352, 78:11:0006026:1353, 78:11:0006026:1354, 78:11:0006026:1355, 78:11:0006026:1356, 78:11:0006026:1357, 78:11:0006026:1358, 78:11:0006026:1359, 78:11:0006026:1360, 78:11:0006026:2091, 78:11:0006026:2092, 78:11:0006026:2093, 78:11:0006026:2094, 78:11:0006026:2095, 78:11:0006026:2096, 78:11:0006026:2097, 78:11:0006026:2098, 78:11:0006026:2543, 78:11:0006026:2544, 78:11:0006026:2545, 78:11:0006026:2546, 78:11:0006026:2547, 78:11:0006026:2548, 78:11:0006026:2549, 78:11:0006026:2550, 78:11:0006026:2551, 78:11:0006026:2552, 78:11:0006026:2553
Кадастровые номера объектов недвижимости, из которых образован объект недвижимости:	данные отсутствуют
Кадастровые номера образованных объектов недвижимости:	данные отсутствуют
Сведения о включении объекта недвижимости в состав предприятия как имущественного комплекса:	данные отсутствуют
Сведения о включении объекта недвижимости в состав единого недвижимого комплекса:	данные отсутствуют
Виды разрешенного использования:	данные отсутствуют
Сведения о включении объекта недвижимости в реестр объектов культурного наследия:	данные отсутствуют
Сведения о кадастровом инженере:	дата завершения кадастровых работ: 01.11.2007
Статус записи об объекте недвижимости:	Сведения об объекте недвижимости имеют статус "актуальные, ранее учтенные"
Особые отметки:	Сведения, необходимые для заполнения разделов: 2 - Сведения о зарегистрированных правах: 6 - Сведения о частях объекта недвижимости, отсутствуют.
Получатель выписки:	БИСЕРОВ ПАВЕЛ АНДРЕЕВИЧ

полное наименование должности	 ДОКУМЕНТ ПОДПИСАН ЭЛЕКТРОННОЙ ПОДПИСЬЮ <small>Сертификат: 00B0056B7401C838D2B3576ACDC8425108 Выдано: ФЕДЕРАЛЬНАЯ СЛУЖБА ГОСУДАРСТВЕННОЙ РЕГИСТРАЦИИ, КАДАСТРА И КАРТОГРАФИИ Действителен: с 27.06.2023 по 19.09.2024</small>	инициалы, фамилия

Выписка из Единого государственного реестра недвижимости об объекте недвижимости
Описание местоположения объекта недвижимости

Здание вид объекта недвижимости			
Лист № 1 раздела 5	Всего листов раздела 5: 1	Всего разделов: 4	Всего листов выписки: 91
10.07.2024г. № КУВИ-001/2024-180095727			
Кадастровый номер:		78:11:0006026:1022	
Схема расположения объекта недвижимости (части объекта недвижимости) на земельном участке(ах)			
Масштаб 1:900	Условные обозначения:		

	 <p>ДОКУМЕНТ ПОДПИСАН ЭЛЕКТРОННОЙ ПОДПИСЬЮ Сертификат: 06B8056B7401C838D2B3576ACDC8425108 Выдано: ФЕДЕРАЛЬНАЯ СЛУЖБА ГОСУДАРСТВЕННОЙ РЕГИСТРАЦИИ, КАДАСТРА И КАРТОГРАФИИ Действителен: с 27.06.2023 по 19.09.2024</p>
полное наименование должности	инициалы, фамилия

Выписка из Единого государственного реестра недвижимости об объекте недвижимости
Перечень помещений, машино-мест, расположенных в здании, сооружении

Здание вид объекта недвижимости						
Лист № 1 раздела 7	Всего листов раздела 7: 5	Всего разделов: 4	Всего листов выписки: 91			
10.07.2024г. № КУВИ-001/2024-180095727						
Кадастровый номер:		78:11:0006026:1022				
N п/п	Кадастровый номер помещения, машино-места	Номер этажа (этажей)	Обозначение (номер) помещения, машино-места на поэтажном плане	Назначение помещения	Вид разрешенного использования	Площадь, м2
1	78:11:0006026:1307	1	17	Жилое квартира	данные отсутствуют	68.4
2	78:11:0006026:1308	1	18	Жилое квартира	данные отсутствуют	74.2
3	78:11:0006026:1309	1	27	Жилое квартира	данные отсутствуют	85.9
4	78:11:0006026:1310	1	28	Жилое квартира	данные отсутствуют	87.6
5	78:11:0006026:1311	2	1	Жилое квартира	данные отсутствуют	101.8
6	78:11:0006026:1312	2	10	Жилое квартира	данные отсутствуют	86.2
7	78:11:0006026:1313	2	19	Жилое квартира	данные отсутствуют	66.5
8	78:11:0006026:1314	2	2	Жилое квартира	данные отсутствуют	92.9
9	78:11:0006026:1315	2	20	Жилое квартира	данные отсутствуют	89
10	78:11:0006026:1316	2	29	Жилое квартира	данные отсутствуют	60.7
11	78:11:0006026:1317	2	30	Жилое квартира	данные отсутствуют	65.8
12	78:11:0006026:1318	2	31	Жилое квартира	данные отсутствуют	61.2
13	78:11:0006026:1319	2	43	Жилое квартира	данные отсутствуют	59.6
14	78:11:0006026:1320	2	44	Жилое квартира	данные отсутствуют	65

	 <p>ДОКУМЕНТ ПОДПИСАН ЭЛЕКТРОННОЙ ПОДПИСЬЮ Сертификат: 06B8056B7401C838D2B3576ACDC8425108 Выдано: ФЕДЕРАЛЬНАЯ СЛУЖБА ГОСУДАРСТВЕННОЙ РЕГИСТРАЦИИ, КАДАСТРА И КАРТОГРАФИИ Действителен: с 27.06.2023 по 19.09.2024</p>
полное наименование должности	инициалы, фамилия

Здание						
вид объекта недвижимости						
Лист № 2 раздела 7		Всего листов раздела 7: 5		Всего разделов: 4		Всего листов выписки: 91
10.07.2024г. № КУВИ-001/2024-180095727						
Кадастровый номер:				78:11:0006026:1022		
15	78:11:0006026:1321	2	45	Жилое квартира	данные отсутствуют	86.4
16	78:11:0006026:1322	2	9	Жилое квартира	данные отсутствуют	93.8
17	78:11:0006026:1323	3	11	Жилое квартира	данные отсутствуют	92.9
18	78:11:0006026:1324	3	12	Жилое квартира	данные отсутствуют	86.7
19	78:11:0006026:1325	3	21	Жилое квартира	данные отсутствуют	66.1
20	78:11:0006026:1326	1	41	Жилое квартира	данные отсутствуют	86.6
21	78:11:0006026:1327	1	42	Жилое квартира	данные отсутствуют	86
22	78:11:0006026:1328	3	4	Жилое квартира	данные отсутствуют	85.5
23	78:11:0006026:1329	3	46	Жилое квартира	данные отсутствуют	59.7
24	78:11:0006026:1330	3	47	Жилое квартира	данные отсутствуют	65.1
25	78:11:0006026:1331	3	48	Жилое квартира	данные отсутствуют	88.3
26	78:11:0006026:1332	4	13	Жилое квартира	данные отсутствуют	93.4
27	78:11:0006026:1333	4	14	Жилое квартира	данные отсутствуют	90.2
28	78:11:0006026:1334	4	23	Жилое квартира	данные отсутствуют	67.6
29	78:11:0006026:1335	4	24	Жилое квартира	данные отсутствуют	89.1
30	78:11:0006026:1336	4	35	Жилое квартира	данные отсутствуют	60.4
31	78:11:0006026:1337	4	36	Жилое квартира	данные отсутствуют	65.7



полное наименование должности	инициалы, фамилия
-------------------------------	-------------------

Здание						
вид объекта недвижимости						
Лист № 3 раздела 7		Всего листов раздела 7: 5		Всего разделов: 4		Всего листов выписки: 91
10.07.2024г. № КУВИ-001/2024-180095727						
Кадастровый номер:				78:11:0006026:1022		
32	78:11:0006026:1338	4	37	Жилое квартира	данные отсутствуют	62.2
33	78:11:0006026:1339	4	49	Жилое квартира	данные отсутствуют	59.6
34	78:11:0006026:1340	4	5	Жилое квартира	данные отсутствуют	101
35	78:11:0006026:1341	4	50	Жилое квартира	данные отсутствуют	65.3
36	78:11:0006026:1342	4	51	Жилое квартира	данные отсутствуют	83.4
37	78:11:0006026:1343	4	6	Жилое квартира	данные отсутствуют	85.9
38	78:11:0006026:1344	3	22	Жилое квартира	данные отсутствуют	89.6
39	78:11:0006026:1345	3	3	Жилое квартира	данные отсутствуют	100.1
40	78:11:0006026:1346	3	32	Жилое квартира	данные отсутствуют	59.5
41	78:11:0006026:1347	3	33	Жилое квартира	данные отсутствуют	66.4
42	78:11:0006026:1348	3	34	Жилое квартира	данные отсутствуют	61.3
43	78:11:0006026:1349	5	15	Жилое квартира	данные отсутствуют	87.4
44	78:11:0006026:1350	5	16	Жилое квартира	данные отсутствуют	89.2
45	78:11:0006026:1351	5	25	Жилое квартира	данные отсутствуют	66.3
46	78:11:0006026:1352	5	26	Жилое квартира	данные отсутствуют	90.2
47	78:11:0006026:1353	5	38	Жилое квартира	данные отсутствуют	60.9
48	78:11:0006026:1354	5	39	Жилое квартира	данные отсутствуют	64.3



полное наименование должности	инициалы, фамилия
-------------------------------	-------------------

Здание						
вид объекта недвижимости						
Лист № 4 раздела 7		Всего листов раздела 7: 5		Всего разделов: 4		Всего листов выписки: 91
10.07.2024г. № КУВИ-001/2024-180095727						
Кадастровый номер:				78:11:0006026:1022		
49	78:11:0006026:1355	5	40	Жилое квартира	данные отсутствуют	64.4
50	78:11:0006026:1356	5	52	Жилое квартира	данные отсутствуют	59.8
51	78:11:0006026:1357	5	53	Жилое квартира	данные отсутствуют	64.4
52	78:11:0006026:1358	5	54	Жилое квартира	данные отсутствуют	83.6
53	78:11:0006026:1359	5	7	Жилое квартира	данные отсутствуют	99.4
54	78:11:0006026:1360	5	8	Жилое квартира	данные отсутствуют	80.3
55	78:11:0006026:2091	1	2-Н	Нежилое	данные отсутствуют	73.4
56	78:11:0006026:2092	1	3-Н	Нежилое	данные отсутствуют	14.2
57	78:11:0006026:2093	1	4-Н	Нежилое	данные отсутствуют	16.2
58	78:11:0006026:2094	подвал	5-Н	Нежилое Общее имущество собственников помещений в многоквартирном доме	данные отсутствуют	37.2
59	78:11:0006026:2095	подвал	6-Н	Нежилое Общее имущество собственников помещений в многоквартирном доме	данные отсутствуют	35.3
60	78:11:0006026:2096	подвал	7-Н	Нежилое Общее имущество собственников помещений в многоквартирном доме	данные отсутствуют	109.6
61	78:11:0006026:2097	1	8-Н	Нежилое	данные отсутствуют	92
62	78:11:0006026:2098	1	9-Н	Нежилое	данные отсутствуют	193.2
63	78:11:0006026:2543	подвал	10-Н	Нежилое	данные отсутствуют	87.8
64	78:11:0006026:2544	подвал	11-Н	Нежилое	данные отсутствуют	102.5
65	78:11:0006026:2545	подвал	12-Н	Нежилое	данные отсутствуют	74.2
66	78:11:0006026:2546	подвал	13-Н	Нежилое	данные отсутствуют	50.4
67	78:11:0006026:2547	1, 2, 3	1ЛК, 1ЛК, 1ЛК	Нежилое	данные отсутствуют	94.5
68	78:11:0006026:2548	1, 2, 3	2ЛК, 2ЛК, 2ЛК	Нежилое	данные отсутствуют	93.8
69	78:11:0006026:2549	1, 2, 3	3ЛК, 3ЛК, 3ЛК	Нежилое	данные отсутствуют	101.2




полное наименование должности	инициалы, фамилия
-------------------------------	-------------------

Здание						
вид объекта недвижимости						
Лист № 5 раздела 7		Всего листов раздела 7: 5		Всего разделов: 4		Всего листов выписки: 91
10.07.2024г. № КУВИ-001/2024-180095727						
Кадастровый номер:				78:11:0006026:1022		
70	78:11:0006026:2550	1, 2, 3	4ЛК, 4ЛК, 4ЛК	Нежилое	данные отсутствуют	76.9
71	78:11:0006026:2551	1, 2, 3	5ЛК, 5ЛК, 5ЛК	Нежилое	данные отсутствуют	77.1
72	78:11:0006026:2552	чердак	б/н1	Нежилое Общее имущество собственников помещений в многоквартирном доме	данные отсутствуют	438.4
73	78:11:0006026:2553	чердак	б/н2	Нежилое Общее имущество собственников помещений в многоквартирном доме	данные отсутствуют	599.1




полное наименование должности	инициалы, фамилия
-------------------------------	-------------------

Выписка из Единого государственного реестра недвижимости об объекте недвижимости
План расположения помещения, машино-места на этаже (плане этажа)

Здание			
вид объекта недвижимости			
Лист № 1 раздела 8	Всего листов раздела 8: 83	Всего разделов: 4	Всего листов выписки: 91
10.07.2024г. № КУВИ-001/2024-180095727			
Кадастровый номер: 78:11:0006026:1022		Номер этажа (этажей): 1	
			
Масштаб 1			

		ДОКУМЕНТ ПОДПИСАН ЭЛЕКТРОННОЙ ПОДПИСЬЮ Сертификат: 000005607401C838D2B3576ACDC8425108 Владелец: ФЕДЕРАЛЬНАЯ СЛУЖБА ГОСУДАРСТВЕННОЙ РЕГИСТРАЦИИ, КАДАСТРА И КАРТОГРАФИИ Действителен: с 27.06.2023 по 19.09.2024	
полное наименование должности			инициалы, фамилия

Здание			
вид объекта недвижимости			
Лист № 2 раздела 8	Всего листов раздела 8: 83	Всего разделов: 4	Всего листов выписки: 91
10.07.2024г. № КУВИ-001/2024-180095727			
Кадастровый номер: 78:11:0006026:1022		Номер этажа (этажей): 1	
			
Масштаб 1			


		ДОКУМЕНТ ПОДПИСАН ЭЛЕКТРОННОЙ ПОДПИСЬЮ Сертификат: 000005607401C838D2B3576ACDC8425108 Владелец: ФЕДЕРАЛЬНАЯ СЛУЖБА ГОСУДАРСТВЕННОЙ РЕГИСТРАЦИИ, КАДАСТРА И КАРТОГРАФИИ Действителен: с 27.06.2023 по 19.09.2024	
полное наименование должности			инициалы, фамилия


Здание			
вид объекта недвижимости			
Лист № 3 раздела 8	Всего листов раздела 8: 83	Всего разделов: 4	Всего листов выписки: 91
10.07.2024г. № КУВИ-001/2024-180095727			
Кадастровый номер: 78:11:0006026:1022		Номер этажа (этажей): 1	
Масштаб 1			


		ДОКУМЕНТ ПОДПИСАН ЭЛЕКТРОННОЙ ПОДПИСЬЮ Сертификат: 00B0056B7401CB38D2B3576ACDC8425108 Выдано: ФЕДЕРАЛЬНАЯ СЛУЖБА ГОСУДАРСТВЕННОЙ РЕГИСТРАЦИИ, КАДАСТРА И КАРТОГРАФИИ Действителен: с 27.06.2023 по 19.09.2024	
полное наименование должности			инициалы, фамилия


Здание			
вид объекта недвижимости			
Лист № 4 раздела 8	Всего листов раздела 8: 83	Всего разделов: 4	Всего листов выписки: 91
10.07.2024г. № КУВИ-001/2024-180095727			
Кадастровый номер: 78:11:0006026:1022		Номер этажа (этажей): 1	
Масштаб 1			


		ДОКУМЕНТ ПОДПИСАН ЭЛЕКТРОННОЙ ПОДПИСЬЮ Сертификат: 00B0056B7401CB38D2B3576ACDC8425108 Выдано: ФЕДЕРАЛЬНАЯ СЛУЖБА ГОСУДАРСТВЕННОЙ РЕГИСТРАЦИИ, КАДАСТРА И КАРТОГРАФИИ Действителен: с 27.06.2023 по 19.09.2024	
полное наименование должности			инициалы, фамилия

Здание			
вид объекта недвижимости			
Лист № 5 раздела 8	Всего листов раздела 8: 83	Всего разделов: 4	Всего листов выписки: 91
10.07.2024г. № КУВИ-001/2024-180095727			
Кадастровый номер: 78:11:0006026:1022		Номер этажа (этажей): 2	
			
Масштаб 1			

полное наименование должности	 ДОКУМЕНТ ПОДПИСАН ЭЛЕКТРОННОЙ ПОДПИСЬЮ Сертификат: 00B09056B7401CE8D2B3576ACDC8425108 Владелец: ФЕДЕРАЛЬНАЯ СЛУЖБА ГОСУДАРСТВЕННОЙ РЕГИСТРАЦИИ, КАДАСТРА И КАРТОГРАФИИ Действителен с 27.06.2023 по 19.09.2024	инициалы, фамилия


Здание			
вид объекта недвижимости			
Лист № 6 раздела 8	Всего листов раздела 8: 83	Всего разделов: 4	Всего листов выписки: 91
10.07.2024г. № КУВИ-001/2024-180095727			
Кадастровый номер: 78:11:0006026:1022		Номер этажа (этажей): 2	
			
Масштаб 1			

полное наименование должности	 ДОКУМЕНТ ПОДПИСАН ЭЛЕКТРОННОЙ ПОДПИСЬЮ Сертификат: 00B09056B7401CE8D2B3576ACDC8425108 Владелец: ФЕДЕРАЛЬНАЯ СЛУЖБА ГОСУДАРСТВЕННОЙ РЕГИСТРАЦИИ, КАДАСТРА И КАРТОГРАФИИ Действителен с 27.06.2023 по 19.09.2024	инициалы, фамилия

Здание			
вид объекта недвижимости			
Лист № 7 раздела 8	Всего листов раздела 8: 83	Всего разделов: 4	Всего листов выписки: 91
10.07.2024г. № КУВИ-001/2024-180095727			
Кадастровый номер: 78:11:0006026:1022		Номер этажа (этажей): 2	
			
Масштаб 1			




полное наименование должности	ИНИЦИАЛЫ, ФАМИЛИЯ
-------------------------------	-------------------

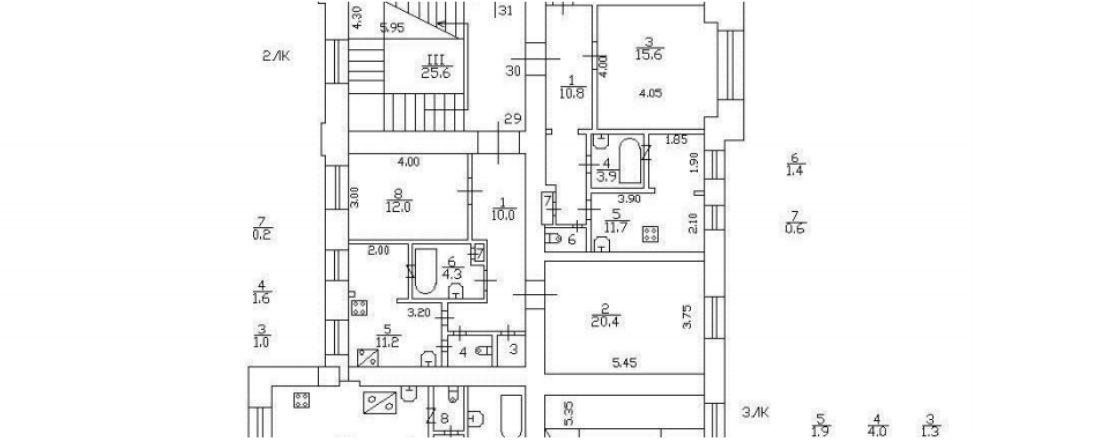
Здание			
вид объекта недвижимости			
Лист № 8 раздела 8	Всего листов раздела 8: 83	Всего разделов: 4	Всего листов выписки: 91
10.07.2024г. № КУВИ-001/2024-180095727			
Кадастровый номер: 78:11:0006026:1022		Номер этажа (этажей): 2	
			
Масштаб 1			




полное наименование должности	ИНИЦИАЛЫ, ФАМИЛИЯ
-------------------------------	-------------------

Здание			
вид объекта недвижимости			
Лист № 9 раздела 8	Всего листов раздела 8: 83	Всего разделов: 4	Всего листов выписки: 91
10.07.2024г. № КУВИ-001/2024-180095727			
Кадастровый номер: 78:11:0006026:1022		Номер этажа (этажей): 2	
			
Масштаб 1			


	 <p>ДОКУМЕНТ ПОДПИСАН ЭЛЕКТРОННОЙ ПОДПИСЬЮ Сертификат: 06B905687401C838D2B3576ACDC8425108 Выдано: ФЕДЕРАЛЬНАЯ СЛУЖБА ГОСУДАРСТВЕННОЙ РЕГИСТРАЦИИ, КАДАСТРА И КАРТОГРАФИИ Действителен с 27.06.2023 по 19.09.2024</p>	
ПОЛНОЕ НАИМЕНОВАНИЕ ДОЛЖНОСТИ	ИНИЦИАЛЫ, ФАМИЛИЯ	

Здание			
вид объекта недвижимости			
Лист № 10 раздела 8	Всего листов раздела 8: 83	Всего разделов: 4	Всего листов выписки: 91
10.07.2024г. № КУВИ-001/2024-180095727			
Кадастровый номер: 78:11:0006026:1022		Номер этажа (этажей): 2	
			
Масштаб 1			


	 <p>ДОКУМЕНТ ПОДПИСАН ЭЛЕКТРОННОЙ ПОДПИСЬЮ Сертификат: 06B905687401C838D2B3576ACDC8425108 Выдано: ФЕДЕРАЛЬНАЯ СЛУЖБА ГОСУДАРСТВЕННОЙ РЕГИСТРАЦИИ, КАДАСТРА И КАРТОГРАФИИ Действителен с 27.06.2023 по 19.09.2024</p>	
ПОЛНОЕ НАИМЕНОВАНИЕ ДОЛЖНОСТИ	ИНИЦИАЛЫ, ФАМИЛИЯ	

Здание			
вид объекта недвижимости			
Лист № 11 раздела 8	Всего листов раздела 8: 83	Всего разделов: 4	Всего листов выписки: 91
10.07.2024г. № КУВИ-001/2024-180095727			
Кадастровый номер: 78:11:0006026:1022		Номер этажа (этажей): 2	
			
Масштаб 1			


полное наименование должности	 ДОКУМЕНТ ПОДПИСАН ЭЛЕКТРОННОЙ ПОДПИСЬЮ Сертификат: 060B066B7401C638D2B3576ACDC8425108 Выдано: ФЕДЕРАЛЬНАЯ СЛУЖБА ГОСУДАРСТВЕННОЙ РЕГИСТРАЦИИ, КАДАСТРА И КАРТОГРАФИИ Действителен с 27.06.2023 по 19.09.2024	инициалы, фамилия


Здание			
вид объекта недвижимости			
Лист № 12 раздела 8	Всего листов раздела 8: 83	Всего разделов: 4	Всего листов выписки: 91
10.07.2024г. № КУВИ-001/2024-180095727			
Кадастровый номер: 78:11:0006026:1022		Номер этажа (этажей): 2	
			
Масштаб 1			


полное наименование должности	 ДОКУМЕНТ ПОДПИСАН ЭЛЕКТРОННОЙ ПОДПИСЬЮ Сертификат: 060B066B7401C638D2B3576ACDC8425108 Выдано: ФЕДЕРАЛЬНАЯ СЛУЖБА ГОСУДАРСТВЕННОЙ РЕГИСТРАЦИИ, КАДАСТРА И КАРТОГРАФИИ Действителен с 27.06.2023 по 19.09.2024	инициалы, фамилия


Здание			
вид объекта недвижимости			
Лист № 13 раздела 8	Всего листов раздела 8: 83	Всего разделов: 4	Всего листов выписки: 91
10.07.2024г. № КУВИ-001/2024-180095727			
Кадастровый номер: 78:11:0006026:1022		Номер этажа (этажей): 2	
			
Масштаб 1			


полное наименование должности	 ДОКУМЕНТ ПОДПИСАН ЭЛЕКТРОННОЙ ПОДПИСЬЮ Сертификат: 060B066B7401CEB02B3576ACDC8425108 Выдано: ФЕДЕРАЛЬНАЯ СЛУЖБА ГОСУДАРСТВЕННОЙ РЕГИСТРАЦИИ, КАДАСТРА И КАРТОГРАФИИ Действителен: с 27.06.2023 по 19.09.2024	инициалы, фамилия


Здание			
вид объекта недвижимости			
Лист № 14 раздела 8	Всего листов раздела 8: 83	Всего разделов: 4	Всего листов выписки: 91
10.07.2024г. № КУВИ-001/2024-180095727			
Кадастровый номер: 78:11:0006026:1022		Номер этажа (этажей): 2	
			
Масштаб 1			


полное наименование должности	 ДОКУМЕНТ ПОДПИСАН ЭЛЕКТРОННОЙ ПОДПИСЬЮ Сертификат: 060B066B7401CEB02B3576ACDC8425108 Выдано: ФЕДЕРАЛЬНАЯ СЛУЖБА ГОСУДАРСТВЕННОЙ РЕГИСТРАЦИИ, КАДАСТРА И КАРТОГРАФИИ Действителен: с 27.06.2023 по 19.09.2024	инициалы, фамилия

Здание			
вид объекта недвижимости			
Лист № 15 раздела 8	Всего листов раздела 8: 83	Всего разделов: 4	Всего листов выписки: 91
10.07.2024г. № КУВИ-001/2024-180095727			
Кадастровый номер: 78:11:0006026:1022		Номер этажа (этажей): 2	
			
Масштаб 1			


полное наименование должности	 ДОКУМЕНТ ПОДПИСАН ЭЛЕКТРОННОЙ ПОДПИСЬЮ Сертификат: 08989607401СВ802В35576АСДС8425108 Выдано: ФЕДЕРАЛЬНАЯ СЛУЖБА ГОСУДАРСТВЕННОЙ РЕГИСТРАЦИИ, КАДАСТРА И КАРТОГРАФИИ Действителен: с 27.06.2023 по 19.09.2024	инициалы, фамилия


Здание			
вид объекта недвижимости			
Лист № 16 раздела 8	Всего листов раздела 8: 83	Всего разделов: 4	Всего листов выписки: 91
10.07.2024г. № КУВИ-001/2024-180095727			
Кадастровый номер: 78:11:0006026:1022		Номер этажа (этажей): 2	
			
Масштаб 1			


полное наименование должности	 ДОКУМЕНТ ПОДПИСАН ЭЛЕКТРОННОЙ ПОДПИСЬЮ Сертификат: 089895667401СВ802В35576АСДС8425108 Выдано: ФЕДЕРАЛЬНАЯ СЛУЖБА ГОСУДАРСТВЕННОЙ РЕГИСТРАЦИИ, КАДАСТРА И КАРТОГРАФИИ Действителен: с 27.06.2023 по 19.09.2024	инициалы, фамилия

Здание			
вид объекта недвижимости			
Лист № 17 раздела 8	Всего листов раздела 8: 83	Всего разделов: 4	Всего листов выписки: 91
10.07.2024г. № КУВИ-001/2024-180095727			
Кадастровый номер: 78:11:0006026:1022		Номер этажа (этажей): 3	
			
Масштаб 1			


	ДОКУМЕНТ ПОДПИСАН ЭЛЕКТРОННОЙ ПОДПИСЬЮ Сертификат: 00ВВ056В7401СВ8Д2В3576АСДС8425108 Выдана: ФЕДЕРАЛЬНАЯ СЛУЖБА ГОСУДАРСТВЕННОЙ РЕГИСТРАЦИИ, КАДАСТРА И КАРТОГРАФИИ Действителен: с 27.06.2023 по 19.09.2024	ИНИЦИАЛЫ, ФАМИЛИЯ
ПОЛНОЕ НАИМЕНОВАНИЕ ДОЛЖНОСТИ		

Здание			
вид объекта недвижимости			
Лист № 18 раздела 8	Всего листов раздела 8: 83	Всего разделов: 4	Всего листов выписки: 91
10.07.2024г. № КУВИ-001/2024-180095727			
Кадастровый номер: 78:11:0006026:1022		Номер этажа (этажей): 3	
			
Масштаб 1			


	ДОКУМЕНТ ПОДПИСАН ЭЛЕКТРОННОЙ ПОДПИСЬЮ Сертификат: 00ВВ056В7401СВ8Д2В3576АСДС8425108 Выдана: ФЕДЕРАЛЬНАЯ СЛУЖБА ГОСУДАРСТВЕННОЙ РЕГИСТРАЦИИ, КАДАСТРА И КАРТОГРАФИИ Действителен: с 27.06.2023 по 19.09.2024	ИНИЦИАЛЫ, ФАМИЛИЯ
ПОЛНОЕ НАИМЕНОВАНИЕ ДОЛЖНОСТИ		

Здание			
вид объекта недвижимости			
Лист № 19 раздела 8	Всего листов раздела 8: 83	Всего разделов: 4	Всего листов выписки: 91
10.07.2024г. № КУВИ-001/2024-180095727			
Кадастровый номер: 78:11:0006026:1022		Номер этажа (этажей): 3	
			
Масштаб 1			


		ДОКУМЕНТ ПОДПИСАН ЭЛЕКТРОННОЙ ПОДПИСЬЮ Сертификат: 00B0056B7401C838D2B3576ACDC8425108 Выдано: ФЕДЕРАЛЬНАЯ СЛУЖБА ГОСУДАРСТВЕННОЙ РЕГИСТРАЦИИ, КАДАСТРА И КАРТОГРАФИИ Действителен: с 27.06.2023 по 19.09.2024	
полное наименование должности			инициалы, фамилия

Здание			
вид объекта недвижимости			
Лист № 20 раздела 8	Всего листов раздела 8: 83	Всего разделов: 4	Всего листов выписки: 91
10.07.2024г. № КУВИ-001/2024-180095727			
Кадастровый номер: 78:11:0006026:1022		Номер этажа (этажей): 1	
			
Масштаб 1			


		ДОКУМЕНТ ПОДПИСАН ЭЛЕКТРОННОЙ ПОДПИСЬЮ Сертификат: 00B0056B7401C838D2B3576ACDC8425108 Выдано: ФЕДЕРАЛЬНАЯ СЛУЖБА ГОСУДАРСТВЕННОЙ РЕГИСТРАЦИИ, КАДАСТРА И КАРТОГРАФИИ Действителен: с 27.06.2023 по 19.09.2024	
полное наименование должности			инициалы, фамилия

Здание			
вид объекта недвижимости			
Лист № 21 раздела 8	Всего листов раздела 8: 83	Всего разделов: 4	Всего листов выписки: 91
10.07.2024г. № КУВИ-001/2024-180095727			
Кадастровый номер: 78:11:0006026:1022		Номер этажа (этажей): 1	
			
Масштаб 1			


	 <p>ДОКУМЕНТ ПОДПИСАН ЭЛЕКТРОННОЙ ПОДПИСЬЮ Сертификат: 060005607401СКВЗ02013576АСДС8425108 Выдано: ФЕДЕРАЛЬНАЯ СЛУЖБА ГОСУДАРСТВЕННОЙ РЕГИСТРАЦИИ, КАДАСТРА И КАРТОГРАФИИ Действителен: с 27.06.2023 по 19.09.2024</p>	
полное наименование должности	ИНИЦИАЛЫ, ФАМИЛИЯ	


Здание			
вид объекта недвижимости			
Лист № 22 раздела 8	Всего листов раздела 8: 83	Всего разделов: 4	Всего листов выписки: 91
10.07.2024г. № КУВИ-001/2024-180095727			
Кадастровый номер: 78:11:0006026:1022		Номер этажа (этажей): 3	
			
Масштаб 1			


	 <p>ДОКУМЕНТ ПОДПИСАН ЭЛЕКТРОННОЙ ПОДПИСЬЮ Сертификат: 060005607401СКВЗ02013576АСДС8425108 Выдано: ФЕДЕРАЛЬНАЯ СЛУЖБА ГОСУДАРСТВЕННОЙ РЕГИСТРАЦИИ, КАДАСТРА И КАРТОГРАФИИ Действителен: с 27.06.2023 по 19.09.2024</p>	
полное наименование должности	ИНИЦИАЛЫ, ФАМИЛИЯ	

Здание			
вид объекта недвижимости			
Лист № 23 раздела 8	Всего листов раздела 8: 83	Всего разделов: 4	Всего листов выписки: 91
10.07.2024г. № КУВИ-001/2024-180095727			
Кадастровый номер: 78:11:0006026:1022		Номер этажа (этажей): 3	
			
Масштаб 1			


ПОЛНОЕ НАИМЕНОВАНИЕ ДОЛЖНОСТИ	 ДОКУМЕНТ ПОДПИСАН ЭЛЕКТРОННОЙ ПОДПИСЬЮ Сертификат: 060B056B7401C838D2B3576ACDC8425108 Выдано: ФЕДЕРАЛЬНАЯ СЛУЖБА ГОСУДАРСТВЕННОЙ РЕГИСТРАЦИИ, КАДАСТРА И КАРТОГРАФИИ Действителен: с 27.06.2023 по 19.09.2024	ИНИЦИАЛЫ, ФАМИЛИЯ


Здание			
вид объекта недвижимости			
Лист № 24 раздела 8	Всего листов раздела 8: 83	Всего разделов: 4	Всего листов выписки: 91
10.07.2024г. № КУВИ-001/2024-180095727			
Кадастровый номер: 78:11:0006026:1022		Номер этажа (этажей): 3	
			
Масштаб 1			


ПОЛНОЕ НАИМЕНОВАНИЕ ДОЛЖНОСТИ	 ДОКУМЕНТ ПОДПИСАН ЭЛЕКТРОННОЙ ПОДПИСЬЮ Сертификат: 060B056B7401C838D2B3576ACDC8425108 Выдано: ФЕДЕРАЛЬНАЯ СЛУЖБА ГОСУДАРСТВЕННОЙ РЕГИСТРАЦИИ, КАДАСТРА И КАРТОГРАФИИ Действителен: с 27.06.2023 по 19.09.2024	ИНИЦИАЛЫ, ФАМИЛИЯ

Здание			
вид объекта недвижимости			
Лист № 25 раздела 8	Всего листов раздела 8: 83	Всего разделов: 4	Всего листов выписки: 91
10.07.2024г. № КУВИ-001/2024-180095727			
Кадастровый номер: 78:11:0006026:1022		Номер этажа (этажей): 3	
			
Масштаб 1			


ПОЛНОЕ НАИМЕНОВАНИЕ ДОЛЖНОСТИ	 ДОКУМЕНТ ПОДПИСАН ЭЛЕКТРОННОЙ ПОДПИСЬЮ Сертификат: 060B056B7401C838D2B3576ACDC8425108 Выдано: ФЕДЕРАЛЬНАЯ СЛУЖБА ГОСУДАРСТВЕННОЙ РЕГИСТРАЦИИ, КАДАСТРА И КАРТОГРАФИИ Действителен: с 27.06.2023 по 19.09.2024	ИНИЦИАЛЫ, ФАМИЛИЯ

Здание			
вид объекта недвижимости			
Лист № 26 раздела 8	Всего листов раздела 8: 83	Всего разделов: 4	Всего листов выписки: 91
10.07.2024г. № КУВИ-001/2024-180095727			
Кадастровый номер: 78:11:0006026:1022		Номер этажа (этажей): 4	
			
Масштаб 1			

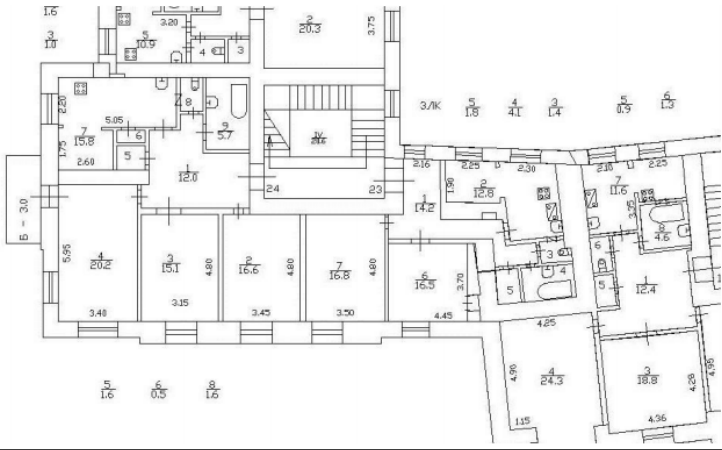
ПОЛНОЕ НАИМЕНОВАНИЕ ДОЛЖНОСТИ	 ДОКУМЕНТ ПОДПИСАН ЭЛЕКТРОННОЙ ПОДПИСЬЮ Сертификат: 060B056B7401C838D2B3576ACDC8425108 Выдано: ФЕДЕРАЛЬНАЯ СЛУЖБА ГОСУДАРСТВЕННОЙ РЕГИСТРАЦИИ, КАДАСТРА И КАРТОГРАФИИ Действителен: с 27.06.2023 по 19.09.2024	ИНИЦИАЛЫ, ФАМИЛИЯ

Здание			
вид объекта недвижимости			
Лист № 27 раздела 8	Всего листов раздела 8: 83	Всего разделов: 4	Всего листов выписки: 91
10.07.2024г. № КУВИ-001/2024-180095727			
Кадастровый номер: 78:11:0006026:1022		Номер этажа (этажей): 4	
			
Масштаб 1			


	 ДОКУМЕНТ ПОДПИСАН ЭЛЕКТРОННОЙ ПОДПИСЬЮ Сертификат: 06B8056B7401C838D2B3576ACDC8425108 Выдано: ФЕДЕРАЛЬНАЯ СЛУЖБА ГОСУДАРСТВЕННОЙ РЕГИСТРАЦИИ, КАДАСТРА И КАРТОГРАФИИ Действителен: с 27.06.2023 по 19.09.2024	
ПОЛНОЕ НАИМЕНОВАНИЕ ДОЛЖНОСТИ	ИНИЦИАЛЫ, ФАМИЛИЯ	

Здание			
вид объекта недвижимости			
Лист № 28 раздела 8	Всего листов раздела 8: 83	Всего разделов: 4	Всего листов выписки: 91
10.07.2024г. № КУВИ-001/2024-180095727			
Кадастровый номер: 78:11:0006026:1022		Номер этажа (этажей): 4	
			
Масштаб 1			


	 ДОКУМЕНТ ПОДПИСАН ЭЛЕКТРОННОЙ ПОДПИСЬЮ Сертификат: 06B8056B7401C838D2B3576ACDC8425108 Выдано: ФЕДЕРАЛЬНАЯ СЛУЖБА ГОСУДАРСТВЕННОЙ РЕГИСТРАЦИИ, КАДАСТРА И КАРТОГРАФИИ Действителен: с 27.06.2023 по 19.09.2024	
ПОЛНОЕ НАИМЕНОВАНИЕ ДОЛЖНОСТИ	ИНИЦИАЛЫ, ФАМИЛИЯ	

Здание			
вид объекта недвижимости			
Лист № 29 раздела 8	Всего листов раздела 8: 83	Всего разделов: 4	Всего листов выписки: 91
10.07.2024г. № КУВИ-001/2024-180095727			
Кадастровый номер: 78:11:0006026:1022		Номер этажа (этажей): 4	
			
Масштаб 1			


	 <p>ДОКУМЕНТ ПОДПИСАН ЭЛЕКТРОННОЙ ПОДПИСЬЮ</p> <p><small>Сертификат: 00ВВ056В7401СВ8Д2В3576АСДС8425108 Выдано: ФЕДЕРАЛЬНАЯ СЛУЖБА ГОСУДАРСТВЕННОЙ РЕГИСТРАЦИИ, КАДАСТРА И КАРТОГРАФИИ Действителен: с 27.06.2023 по 19.09.2024</small></p>	
ПОЛНОЕ НАИМЕНОВАНИЕ ДОЛЖНОСТИ	ИНИЦИАЛЫ, ФАМИЛИЯ	

Здание			
вид объекта недвижимости			
Лист № 30 раздела 8	Всего листов раздела 8: 83	Всего разделов: 4	Всего листов выписки: 91
10.07.2024г. № КУВИ-001/2024-180095727			
Кадастровый номер: 78:11:0006026:1022		Номер этажа (этажей): 4	
			
Масштаб 1			


	 <p>ДОКУМЕНТ ПОДПИСАН ЭЛЕКТРОННОЙ ПОДПИСЬЮ</p> <p><small>Сертификат: 00ВВ056В7401СВ8Д2В3576АСДС8425108 Выдано: ФЕДЕРАЛЬНАЯ СЛУЖБА ГОСУДАРСТВЕННОЙ РЕГИСТРАЦИИ, КАДАСТРА И КАРТОГРАФИИ Действителен: с 27.06.2023 по 19.09.2024</small></p>	
ПОЛНОЕ НАИМЕНОВАНИЕ ДОЛЖНОСТИ	ИНИЦИАЛЫ, ФАМИЛИЯ	


Здание			
вид объекта недвижимости			
Лист № 31 раздела 8	Всего листов раздела 8: 83	Всего разделов: 4	Всего листов выписки: 91
10.07.2024г. № КУВИ-001/2024-180095727			
Кадастровый номер: 78:11:0006026:1022		Номер этажа (этажей): 4	
			
Масштаб 1			


	 ДОКУМЕНТ ПОДПИСАН ЭЛЕКТРОННОЙ ПОДПИСЬЮ Сертификат: 06B805687401C838D2B3576ACDC8425108 Владелец: ФЕДЕРАЛЬНАЯ СЛУЖБА ГОСУДАРСТВЕННОЙ РЕГИСТРАЦИИ, КАДАСТРА И КАРТОГРАФИИ Действителен с 27.06.2023 по 19.09.2024	
ПОЛНОЕ НАИМЕНОВАНИЕ ДОЛЖНОСТИ	ИНИЦИАЛЫ, ФАМИЛИЯ	

Здание			
вид объекта недвижимости			
Лист № 32 раздела 8	Всего листов раздела 8: 83	Всего разделов: 4	Всего листов выписки: 91
10.07.2024г. № КУВИ-001/2024-180095727			
Кадастровый номер: 78:11:0006026:1022		Номер этажа (этажей): 4	
			
Масштаб 1			


	 ДОКУМЕНТ ПОДПИСАН ЭЛЕКТРОННОЙ ПОДПИСЬЮ Сертификат: 06B805687401C838D2B3576ACDC8425108 Владелец: ФЕДЕРАЛЬНАЯ СЛУЖБА ГОСУДАРСТВЕННОЙ РЕГИСТРАЦИИ, КАДАСТРА И КАРТОГРАФИИ Действителен с 27.06.2023 по 19.09.2024	
ПОЛНОЕ НАИМЕНОВАНИЕ ДОЛЖНОСТИ	ИНИЦИАЛЫ, ФАМИЛИЯ	


Здание			
вид объекта недвижимости			
Лист № 33 раздела 8	Всего листов раздела 8: 83	Всего разделов: 4	Всего листов выписки: 91
10.07.2024г. № КУВИ-001/2024-180095727			
Кадастровый номер: 78:11:0006026:1022		Номер этажа (этажей): 4	
			
Масштаб 1			


полное наименование должности	 ДОКУМЕНТ ПОДПИСАН ЭЛЕКТРОННОЙ ПОДПИСЬЮ Сертификат: 060005607401СКВЗ02В3576АСДС8425108 Владелец: ФЕДЕРАЛЬНАЯ СЛУЖБА ГОСУДАРСТВЕННОЙ РЕГИСТРАЦИИ, КАДАСТРА И КАРТОГРАФИИ Действителен: с 27.06.2023 по 19.09.2024	инициалы, фамилия


Здание			
вид объекта недвижимости			
Лист № 34 раздела 8	Всего листов раздела 8: 83	Всего разделов: 4	Всего листов выписки: 91
10.07.2024г. № КУВИ-001/2024-180095727			
Кадастровый номер: 78:11:0006026:1022		Номер этажа (этажей): 4	
			
Масштаб 1			


полное наименование должности	 ДОКУМЕНТ ПОДПИСАН ЭЛЕКТРОННОЙ ПОДПИСЬЮ Сертификат: 060005607401СКВЗ02В3576АСДС8425108 Владелец: ФЕДЕРАЛЬНАЯ СЛУЖБА ГОСУДАРСТВЕННОЙ РЕГИСТРАЦИИ, КАДАСТРА И КАРТОГРАФИИ Действителен: с 27.06.2023 по 19.09.2024	инициалы, фамилия

Здание			
вид объекта недвижимости			
Лист № 35 раздела 8	Всего листов раздела 8: 83	Всего разделов: 4	Всего листов выписки: 91
10.07.2024г. № КУВИ-001/2024-180095727			
Кадастровый номер: 78:11:0006026:1022		Номер этажа (этажей): 4	
			
Масштаб 1			


полное наименование должности	 ДОКУМЕНТ ПОДПИСАН ЭЛЕКТРОННОЙ ПОДПИСЬЮ Сертификат: 00B09056B7401CE38D2B3576ACDC8425108 Владелец: ФЕДЕРАЛЬНАЯ СЛУЖБА ГОСУДАРСТВЕННОЙ РЕГИСТРАЦИИ, КАДАСТРА И КАРТОГРАФИИ Действителен с 27.06.2023 по 19.09.2024	инициалы, фамилия

Здание			
вид объекта недвижимости			
Лист № 36 раздела 8	Всего листов раздела 8: 83	Всего разделов: 4	Всего листов выписки: 91
10.07.2024г. № КУВИ-001/2024-180095727			
Кадастровый номер: 78:11:0006026:1022		Номер этажа (этажей): 4	
			
Масштаб 1			


полное наименование должности	 ДОКУМЕНТ ПОДПИСАН ЭЛЕКТРОННОЙ ПОДПИСЬЮ Сертификат: 00B09056B7401CE38D2B3576ACDC8425108 Владелец: ФЕДЕРАЛЬНАЯ СЛУЖБА ГОСУДАРСТВЕННОЙ РЕГИСТРАЦИИ, КАДАСТРА И КАРТОГРАФИИ Действителен с 27.06.2023 по 19.09.2024	инициалы, фамилия

Здание			
вид объекта недвижимости			
Лист № 37 раздела 8	Всего листов раздела 8: 83	Всего разделов: 4	Всего листов выписки: 91
10.07.2024г. № КУВИ.001/2024-180095727			
Кадастровый номер: 78:11:0006026:1022		Номер этажа (этажей): 4	
			
Масштаб 1			


	 ДОКУМЕНТ ПОДПИСАН ЭЛЕКТРОННОЙ ПОДПИСЬЮ Сертификат: 060005607401СКЭДО201576АСДС8425108 Выдано: ФЕДЕРАЛЬНАЯ СЛУЖБА ГОСУДАРСТВЕННОЙ РЕГИСТРАЦИИ, КАДАСТРА И КАРТОГРАФИИ Действителен: с 27.06.2023 по 19.09.2024	
ПОЛНОЕ НАИМЕНОВАНИЕ ДОЛЖНОСТИ	ИНИЦИАЛЫ, ФАМИЛИЯ	


Здание			
вид объекта недвижимости			
Лист № 38 раздела 8	Всего листов раздела 8: 83	Всего разделов: 4	Всего листов выписки: 91
10.07.2024г. № КУВИ-001/2024-180095727			
Кадастровый номер: 78:11:0006026:1022		Номер этажа (этажей): 3	
			
Масштаб 1			


	ДОКУМЕНТ ПОДПИСАН ЭЛЕКТРОННОЙ ПОДПИСЬЮ	
Сертификат: 00ВВ05687401СВ38Д2В3376АСДС425108 Владелец: ФЕДЕРАЛЬНАЯ СЛУЖБА ГОСУДАРСТВЕННОЙ РЕГИСТРАЦИИ, КАДАСТРА И КАРТОГРАФИИ Действителен: с 27.06.2023 по 19.09.2024	ИНИЦИАЛЫ, ФАМИЛИЯ	
ПОЛНОЕ НАИМЕНОВАНИЕ ДОЛЖНОСТИ		

Здание			
вид объекта недвижимости			
Лист № 39 раздела 8	Всего листов раздела 8: 83	Всего разделов: 4	Всего листов выписки: 91
10.07.2024г. № КУВИ-001/2024-180095727			
Кадастровый номер: 78:11:0006026:1022		Номер этажа (этажей): 3	
			
Масштаб 1			


ПОЛНОЕ НАИМЕНОВАНИЕ ДОЛЖНОСТИ	 ДОКУМЕНТ ПОДПИСАН ЭЛЕКТРОННОЙ ПОДПИСЬЮ Сертификат: 060B056B7401C838D2B3576ACDC8425108 Выдано: ФЕДЕРАЛЬНАЯ СЛУЖБА ГОСУДАРСТВЕННОЙ РЕГИСТРАЦИИ, КАДАСТРА И КАРТОГРАФИИ Действителен: с 27.06.2023 по 19.09.2024	ИНИЦИАЛЫ, ФАМИЛИЯ


Здание			
вид объекта недвижимости			
Лист № 40 раздела 8	Всего листов раздела 8: 83	Всего разделов: 4	Всего листов выписки: 91
10.07.2024г. № КУВИ-001/2024-180095727			
Кадастровый номер: 78:11:0006026:1022		Номер этажа (этажей): 3	
			
Масштаб 1			


ПОЛНОЕ НАИМЕНОВАНИЕ ДОЛЖНОСТИ	 ДОКУМЕНТ ПОДПИСАН ЭЛЕКТРОННОЙ ПОДПИСЬЮ Сертификат: 060B056B7401C838D2B3576ACDC8425108 Выдано: ФЕДЕРАЛЬНАЯ СЛУЖБА ГОСУДАРСТВЕННОЙ РЕГИСТРАЦИИ, КАДАСТРА И КАРТОГРАФИИ Действителен: с 27.06.2023 по 19.09.2024	ИНИЦИАЛЫ, ФАМИЛИЯ

Здание			
вид объекта недвижимости			
Лист № 41 раздела 8	Всего листов раздела 8: 83	Всего разделов: 4	Всего листов выписки: 91
10.07.2024г. № КУВИ-001/2024-180095727			
Кадастровый номер: 78:11:0006026:1022		Номер этажа (этажей): 3	
			
Масштаб 1			


ПОЛНОЕ НАИМЕНОВАНИЕ ДОЛЖНОСТИ	 ДОКУМЕНТ ПОДПИСАН ЭЛЕКТРОННОЙ ПОДПИСЬЮ Сертификат: 060905687401C838D2B3576ACDC8425108 Выдано: ФЕДЕРАЛЬНАЯ СЛУЖБА ГОСУДАРСТВЕННОЙ РЕГИСТРАЦИИ, КАДАСТРА И КАРТОГРАФИИ Действителен: с 27.06.2023 по 19.09.2024	ИНИЦИАЛЫ, ФАМИЛИЯ

Здание			
вид объекта недвижимости			
Лист № 42 раздела 8	Всего листов раздела 8: 83	Всего разделов: 4	Всего листов выписки: 91
10.07.2024г. № КУВИ-001/2024-180095727			
Кадастровый номер: 78:11:0006026:1022		Номер этажа (этажей): 3	
			
Масштаб 1			


ПОЛНОЕ НАИМЕНОВАНИЕ ДОЛЖНОСТИ	 ДОКУМЕНТ ПОДПИСАН ЭЛЕКТРОННОЙ ПОДПИСЬЮ Сертификат: 060905687401C838D2B3576ACDC8425108 Выдано: ФЕДЕРАЛЬНАЯ СЛУЖБА ГОСУДАРСТВЕННОЙ РЕГИСТРАЦИИ, КАДАСТРА И КАРТОГРАФИИ Действителен: с 27.06.2023 по 19.09.2024	ИНИЦИАЛЫ, ФАМИЛИЯ

Здание			
вид объекта недвижимости			
Лист № 43 раздела 8	Всего листов раздела 8: 83	Всего разделов: 4	Всего листов выписки: 91
10.07.2024г. № КУВИ-001/2024-180095727			
Кадастровый номер: 78:11:0006026:1022		Номер этажа (этажей): 5	
			
Масштаб 1			


полное наименование должности	 ДОКУМЕНТ ПОДПИСАН ЭЛЕКТРОННОЙ ПОДПИСЬЮ Сертификат: 000005607401C838D2B3576ACDC8425108 Владелец: ФЕДЕРАЛЬНАЯ СЛУЖБА ГОСУДАРСТВЕННОЙ РЕГИСТРАЦИИ, КАДАСТРА И КАРТОГРАФИИ Действителен: с 27.06.2023 по 19.09.2024	инициалы, фамилия


Здание			
вид объекта недвижимости			
Лист № 44 раздела 8	Всего листов раздела 8: 83	Всего разделов: 4	Всего листов выписки: 91
10.07.2024г. № КУВИ-001/2024-180095727			
Кадастровый номер: 78:11:0006026:1022		Номер этажа (этажей): 5	
			
Масштаб 1			


полное наименование должности	 ДОКУМЕНТ ПОДПИСАН ЭЛЕКТРОННОЙ ПОДПИСЬЮ Сертификат: 000005607401C838D2B3576ACDC8425108 Владелец: ФЕДЕРАЛЬНАЯ СЛУЖБА ГОСУДАРСТВЕННОЙ РЕГИСТРАЦИИ, КАДАСТРА И КАРТОГРАФИИ Действителен: с 27.06.2023 по 19.09.2024	инициалы, фамилия

Здание			
вид объекта недвижимости			
Лист № 45 раздела 8	Всего листов раздела 8: 83	Всего разделов: 4	Всего листов выписки: 91
10.07.2024г. № КУВИ-001/2024-180095727			
Кадастровый номер: 78:11:0006026:1022		Номер этажа (этажей): 5	
			
Масштаб 1			

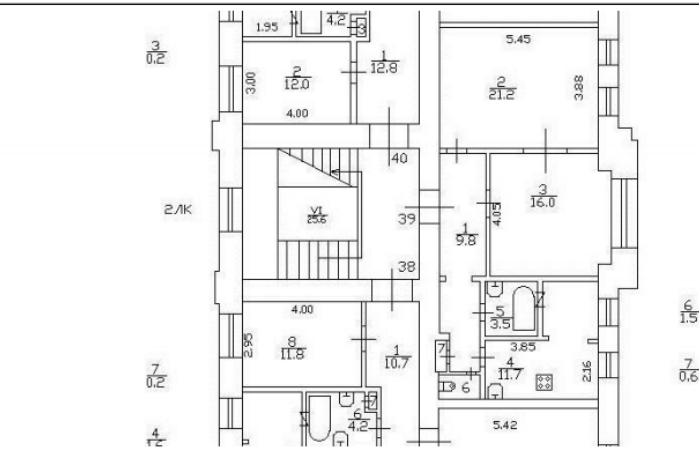
полное наименование должности	 ДОКУМЕНТ ПОДПИСАН ЭЛЕКТРОННОЙ ПОДПИСЬЮ Сертификат: 00B0056B7401CB38D2B3576ACDC8425108 Владелец: ФЕДЕРАЛЬНАЯ СЛУЖБА ГОСУДАРСТВЕННОЙ РЕГИСТРАЦИИ, КАДАСТРА И КАРТОГРАФИИ Действителен: с 27.06.2023 по 19.09.2024	инициалы, фамилия


Здание			
вид объекта недвижимости			
Лист № 46 раздела 8	Всего листов раздела 8: 83	Всего разделов: 4	Всего листов выписки: 91
10.07.2024г. № КУВИ-001/2024-180095727			
Кадастровый номер: 78:11:0006026:1022		Номер этажа (этажей): 5	
			
Масштаб 1			


полное наименование должности	 ДОКУМЕНТ ПОДПИСАН ЭЛЕКТРОННОЙ ПОДПИСЬЮ Сертификат: 00B0056B7401CB38D2B3576ACDC8425108 Владелец: ФЕДЕРАЛЬНАЯ СЛУЖБА ГОСУДАРСТВЕННОЙ РЕГИСТРАЦИИ, КАДАСТРА И КАРТОГРАФИИ Действителен: с 27.06.2023 по 19.09.2024	инициалы, фамилия

Здание			
вид объекта недвижимости			
Лист № 47 раздела 8	Всего листов раздела 8: 83	Всего разделов: 4	Всего листов выписки: 91
10.07.2024г. № КУВИ-001/2024-180095727			
Кадастровый номер: 78:11:0006026:1022		Номер этажа (этажей): 5	
			
Масштаб 1			


полное наименование должности	 ДОКУМЕНТ ПОДПИСАН ЭЛЕКТРОННОЙ ПОДПИСЬЮ Сертификат: 069B0667401C838D2B13576ACDC8425108 Владелец: ФЕДЕРАЛЬНАЯ СЛУЖБА ГОСУДАРСТВЕННОЙ РЕГИСТРАЦИИ, КАДАСТРА И КАРТОГРАФИИ Действителен: с 27.06.2023 по 19.09.2024	инициалы, фамилия
		


Здание			
вид объекта недвижимости			
Лист № 48 раздела 8	Всего листов раздела 8: 83	Всего разделов: 4	Всего листов выписки: 91
10.07.2024г. № КУВИ-001/2024-180095727			
Кадастровый номер: 78:11:0006026:1022		Номер этажа (этажей): 5	
			
Масштаб 1			


полное наименование должности	 ДОКУМЕНТ ПОДПИСАН ЭЛЕКТРОННОЙ ПОДПИСЬЮ Сертификат: 069B0667401C838D2B13576ACDC8425108 Владелец: ФЕДЕРАЛЬНАЯ СЛУЖБА ГОСУДАРСТВЕННОЙ РЕГИСТРАЦИИ, КАДАСТРА И КАРТОГРАФИИ Действителен: с 27.06.2023 по 19.09.2024	инициалы, фамилия
		

Здание			
вид объекта недвижимости			
Лист № 49 раздела 8	Всего листов раздела 8: 83	Всего разделов: 4	Всего листов выписки: 91
10.07.2024г. № КУВИ-001/2024-180095727			
Кадастровый номер: 78:11:0006026:1022		Номер этажа (этажей): 5	
			
Масштаб 1			


полное наименование должности	 ДОКУМЕНТ ПОДПИСАН ЭЛЕКТРОННОЙ ПОДПИСЬЮ Сертификат: 06B8056B7401C838D2B3576ACDC8425108 Владелец: ФЕДЕРАЛЬНАЯ СЛУЖБА ГОСУДАРСТВЕННОЙ РЕГИСТРАЦИИ, КАДАСТРА И КАРТОГРАФИИ Действителен: с 27.06.2023 по 19.09.2024	инициалы, фамилия


Здание			
вид объекта недвижимости			
Лист № 50 раздела 8	Всего листов раздела 8: 83	Всего разделов: 4	Всего листов выписки: 91
10.07.2024г. № КУВИ-001/2024-180095727			
Кадастровый номер: 78:11:0006026:1022		Номер этажа (этажей): 5	
			
Масштаб 1			


полное наименование должности	 ДОКУМЕНТ ПОДПИСАН ЭЛЕКТРОННОЙ ПОДПИСЬЮ Сертификат: 06B8056B7401C838D2B3576ACDC8425108 Владелец: ФЕДЕРАЛЬНАЯ СЛУЖБА ГОСУДАРСТВЕННОЙ РЕГИСТРАЦИИ, КАДАСТРА И КАРТОГРАФИИ Действителен: с 27.06.2023 по 19.09.2024	инициалы, фамилия

Здание			
вид объекта недвижимости			
Лист № 51 раздела 8	Всего листов раздела 8: 83	Всего разделов: 4	Всего листов выписки: 91
10.07.2024г. № КУВИ-001/2024-180095727			
Кадастровый номер: 78:11:0006026:1022		Номер этажа (этажей): 5	
			
Масштаб 1			


	ДОКУМЕНТ ПОДПИСАН ЭЛЕКТРОННОЙ ПОДПИСЬЮ Сертификат: 00ВВ056В7401СВ38Д2В3576АСДС8425108 Выдано: ФЕДЕРАЛЬНАЯ СЛУЖБА ГОСУДАРСТВЕННОЙ РЕГИСТРАЦИИ, КАДАСТРА И КАРТОГРАФИИ Действителен: с 27.06.2023 по 19.09.2024	ИНИЦИАЛЫ, ФАМИЛИЯ
ПОЛНОЕ НАИМЕНОВАНИЕ ДОЛЖНОСТИ		


Здание			
вид объекта недвижимости			
Лист № 52 раздела 8	Всего листов раздела 8: 83	Всего разделов: 4	Всего листов выписки: 91
10.07.2024г. № КУВИ-001/2024-180095727			
Кадастровый номер: 78:11:0006026:1022		Номер этажа (этажей): 5	
			
Масштаб 1			

	ДОКУМЕНТ ПОДПИСАН ЭЛЕКТРОННОЙ ПОДПИСЬЮ Сертификат: 00ВВ056В7401СВ38Д2В3576АСДС8425108 Выдано: ФЕДЕРАЛЬНАЯ СЛУЖБА ГОСУДАРСТВЕННОЙ РЕГИСТРАЦИИ, КАДАСТРА И КАРТОГРАФИИ Действителен: с 27.06.2023 по 19.09.2024	ИНИЦИАЛЫ, ФАМИЛИЯ
ПОЛНОЕ НАИМЕНОВАНИЕ ДОЛЖНОСТИ		

Здание			
вид объекта недвижимости			
Лист № 53 раздела 8	Всего листов раздела 8: 83	Всего разделов: 4	Всего листов выписки: 91
10.07.2024г. № КУВИ-001/2024-180095727			
Кадастровый номер: 78:11:0006026:1022		Номер этажа (этажей): 5	
			
Масштаб 1			

полное наименование должности	 ДОКУМЕНТ ПОДПИСАН ЭЛЕКТРОННОЙ ПОДПИСЬЮ Сертификат: 06B8056B7401C838D2B3576ACDC8425108 Владелец: ФЕДЕРАЛЬНАЯ СЛУЖБА ГОСУДАРСТВЕННОЙ РЕГИСТРАЦИИ, КАДАСТРА И КАРТОГРАФИИ Действителен: с 27.06.2023 по 19.09.2024	инициалы, фамилия

Здание			
вид объекта недвижимости			
Лист № 54 раздела 8	Всего листов раздела 8: 83	Всего разделов: 4	Всего листов выписки: 91
10.07.2024г. № КУВИ-001/2024-180095727			
Кадастровый номер: 78:11:0006026:1022		Номер этажа (этажей): 5	
			
Масштаб 1			


полное наименование должности	 ДОКУМЕНТ ПОДПИСАН ЭЛЕКТРОННОЙ ПОДПИСЬЮ Сертификат: 06B8056B7401C838D2B3576ACDC8425108 Владелец: ФЕДЕРАЛЬНАЯ СЛУЖБА ГОСУДАРСТВЕННОЙ РЕГИСТРАЦИИ, КАДАСТРА И КАРТОГРАФИИ Действителен: с 27.06.2023 по 19.09.2024	инициалы, фамилия

Здание			
вид объекта недвижимости			
Лист № 55 раздела 8	Всего листов раздела 8: 83	Всего разделов: 4	Всего листов выписки: 91
10.07.2024г. № КУВИ-001/2024-180095727			
Кадастровый номер: 78:11:0006026:1022		Номер этажа (этажей): 1	
Масштаб 1			


полное наименование должности		ДОКУМЕНТ ПОДПИСАН ЭЛЕКТРОННОЙ ПОДПИСЬЮ Сертификат: 060B056B7401C838D2B3576ACDC8425108 Выдано: ФЕДЕРАЛЬНАЯ СЛУЖБА ГОСУДАРСТВЕННОЙ РЕГИСТРАЦИИ, КАДАСТРА И КАРТОГРАФИИ Действителен: с 27.06.2023 по 19.09.2024	инициалы, фамилия

Здание			
вид объекта недвижимости			
Лист № 56 раздела 8	Всего листов раздела 8: 83	Всего разделов: 4	Всего листов выписки: 91
10.07.2024г. № КУВИ-001/2024-180095727			
Кадастровый номер: 78:11:0006026:1022		Номер этажа (этажей): 1	
Масштаб 1			


полное наименование должности		ДОКУМЕНТ ПОДПИСАН ЭЛЕКТРОННОЙ ПОДПИСЬЮ Сертификат: 060B056B7401C838D2B3576ACDC8425108 Выдано: ФЕДЕРАЛЬНАЯ СЛУЖБА ГОСУДАРСТВЕННОЙ РЕГИСТРАЦИИ, КАДАСТРА И КАРТОГРАФИИ Действителен: с 27.06.2023 по 19.09.2024	инициалы, фамилия

Здание			
вид объекта недвижимости			
Лист № 57 раздела 8	Всего листов раздела 8: 83	Всего разделов: 4	Всего листов выписки: 91
10.07.2024г. № КУВИ-001/2024-180095727			
Кадастровый номер: 78:11:0006026:1022		Номер этажа (этажей): 1	
			
Масштаб 1			


полное наименование должности	 ДОКУМЕНТ ПОДПИСАН ЭЛЕКТРОННОЙ ПОДПИСЬЮ Сертификат: 060905607401СКЭКО2В3576АСДС8425108 Выдано: ФЕДЕРАЛЬНАЯ СЛУЖБА ГОСУДАРСТВЕННОЙ РЕГИСТРАЦИИ, КАДАСТРА И КАРТОГРАФИИ Действителен: с 27.06.2023 по 19.09.2024	инициалы, фамилия

Здание			
вид объекта недвижимости			
Лист № 58 раздела 8	Всего листов раздела 8: 83	Всего разделов: 4	Всего листов выписки: 91
10.07.2024г. № КУВИ-001/2024-180095727			
Кадастровый номер: 78:11:0006026:1022		Номер этажа (этажей): подвал	
			
Масштаб 1			


полное наименование должности	 ДОКУМЕНТ ПОДПИСАН ЭЛЕКТРОННОЙ ПОДПИСЬЮ Сертификат: 060905607401СКЭКО2В3576АСДС8425108 Выдано: ФЕДЕРАЛЬНАЯ СЛУЖБА ГОСУДАРСТВЕННОЙ РЕГИСТРАЦИИ, КАДАСТРА И КАРТОГРАФИИ Действителен: с 27.06.2023 по 19.09.2024	инициалы, фамилия

Здание			
вид объекта недвижимости			
Лист № 59 раздела 8	Всего листов раздела 8: 83	Всего разделов: 4	Всего листов выписки: 91
10.07.2024г. № КУВИ-001/2024-180095727			
Кадастровый номер: 78:11:0006026:1022		Номер этажа (этажей): подвал	
			
Масштаб 1			

		ДОКУМЕНТ ПОДПИСАН ЭЛЕКТРОННОЙ ПОДПИСЬЮ Сертификат: 00B0056B7401C838D2B3576ACDC8425108 Владелец: ФЕДЕРАЛЬНАЯ СЛУЖБА ГОСУДАРСТВЕННОЙ РЕГИСТРАЦИИ, КАДАСТРА И КАРТОГРАФИИ Действителен: с 27.06.2023 по 19.09.2024	
полное наименование должности			инициалы, фамилия

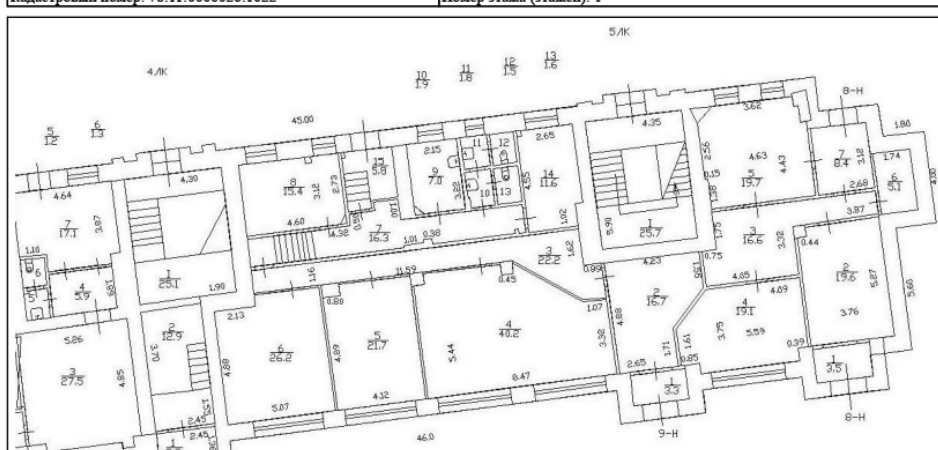
Здание			
вид объекта недвижимости			
Лист № 60 раздела 8	Всего листов раздела 8: 83	Всего разделов: 4	Всего листов выписки: 91
10.07.2024г. № КУВИ-001/2024-180095727			
Кадастровый номер: 78:11:0006026:1022		Номер этажа (этажей): подвал	
			
Масштаб 1			

		ДОКУМЕНТ ПОДПИСАН ЭЛЕКТРОННОЙ ПОДПИСЬЮ Сертификат: 00B0056B7401C838D2B3576ACDC8425108 Владелец: ФЕДЕРАЛЬНАЯ СЛУЖБА ГОСУДАРСТВЕННОЙ РЕГИСТРАЦИИ, КАДАСТРА И КАРТОГРАФИИ Действителен: с 27.06.2023 по 19.09.2024	
полное наименование должности			инициалы, фамилия

Здание			
вид объекта недвижимости			
Лист № 61 раздела 8	Всего листов раздела 8: 83	Всего разделов: 4	Всего листов выписки: 91
10.07.2024г. № КУВИ-001/2024-180095727			
Кадастровый номер: 78:11:0006026:1022		Номер этажа (этажей): 1	
			
Масштаб 1			




ПОЛНОЕ НАИМЕНОВАНИЕ ДОЛЖНОСТИ	ИНИЦИАЛЫ, ФАМИЛИЯ
-------------------------------	-------------------


Здание			
вид объекта недвижимости			
Лист № 62 раздела 8	Всего листов раздела 8: 83	Всего разделов: 4	Всего листов выписки: 91
10.07.2024г. № КУВИ-001/2024-180095727			
Кадастровый номер: 78:11:0006026:1022		Номер этажа (этажей): 1	
			
Масштаб 1			





ПОЛНОЕ НАИМЕНОВАНИЕ ДОЛЖНОСТИ	ИНИЦИАЛЫ, ФАМИЛИЯ
-------------------------------	-------------------

Здание			
вид объекта недвижимости			
Лист № 63 раздела 8	Всего листов раздела 8: 83	Всего разделов: 4	Всего листов выписки: 91
10.07.2024г. № КУВИ-001/2024-180095727			
Кадастровый номер: 78:11:0006026:1022		Номер этажа (этажей): подвал	
			
Масштаб 1			


полное наименование должности	 ДОКУМЕНТ ПОДПИСАН ЭЛЕКТРОННОЙ ПОДПИСЬЮ Сертификат: 060905687401C838D2B3576ACDC8425108 Выдано: ФЕДЕРАЛЬНАЯ СЛУЖБА ГОСУДАРСТВЕННОЙ РЕГИСТРАЦИИ, КАДАСТРА И КАРТОГРАФИИ Действителен: с 27.06.2023 по 19.09.2024	инициалы, фамилия

Здание			
вид объекта недвижимости			
Лист № 64 раздела 8	Всего листов раздела 8: 83	Всего разделов: 4	Всего листов выписки: 91
10.07.2024г. № КУВИ-001/2024-180095727			
Кадастровый номер: 78:11:0006026:1022		Номер этажа (этажей): подвал	
			
Масштаб 1			


полное наименование должности	 ДОКУМЕНТ ПОДПИСАН ЭЛЕКТРОННОЙ ПОДПИСЬЮ Сертификат: 060905687401C838D2B3576ACDC8425108 Выдано: ФЕДЕРАЛЬНАЯ СЛУЖБА ГОСУДАРСТВЕННОЙ РЕГИСТРАЦИИ, КАДАСТРА И КАРТОГРАФИИ Действителен: с 27.06.2023 по 19.09.2024	инициалы, фамилия

Здание			
вид объекта недвижимости			
Лист № 65 раздела 8	Всего листов раздела 8: 83	Всего разделов: 4	Всего листов выписки: 91
10.07.2024г. № КУВИ-001/2024-180095727			
Кадастровый номер: 78:11:0006026:1022		Номер этажа (этажей): подвал	
			
Масштаб 1			


полное наименование должности		ДОКУМЕНТ ПОДПИСАН ЭЛЕКТРОННОЙ ПОДПИСЬЮ Сертификат: 060005607401СКЭКОДВ1576АСДС8425108 Выдано: ФЕДЕРАЛЬНАЯ СЛУЖБА ГОСУДАРСТВЕННОЙ РЕГИСТРАЦИИ, КАДАСТРА И КАРТОГРАФИИ Действителен: с 27.06.2023 по 19.09.2024	инициалы, фамилия


Здание			
вид объекта недвижимости			
Лист № 66 раздела 8	Всего листов раздела 8: 83	Всего разделов: 4	Всего листов выписки: 91
10.07.2024г. № КУВИ-001/2024-180095727			
Кадастровый номер: 78:11:0006026:1022		Номер этажа (этажей): подвал	
			
Масштаб 1			


полное наименование должности		ДОКУМЕНТ ПОДПИСАН ЭЛЕКТРОННОЙ ПОДПИСЬЮ Сертификат: 060005607401СКЭКОДВ1576АСДС8425108 Выдано: ФЕДЕРАЛЬНАЯ СЛУЖБА ГОСУДАРСТВЕННОЙ РЕГИСТРАЦИИ, КАДАСТРА И КАРТОГРАФИИ Действителен: с 27.06.2023 по 19.09.2024	инициалы, фамилия

Здание			
вид объекта недвижимости			
Лист № 67 раздела 8	Всего листов раздела 8: 83	Всего разделов: 4	Всего листов выписки: 91
10.07.2024г. № КУВИ-001/2024-180095727			
Кадастровый номер: 78:11:0006026:1022		Номер этажа (этажей): 1	
			
Масштаб 1			


полное наименование должности		ДОКУМЕНТ ПОДПИСАН ЭЛЕКТРОННОЙ ПОДПИСЬЮ Сертификат: 00B0056B7401CB38D2B3576ACDC8425108 Выдано: ФЕДЕРАЛЬНАЯ СЛУЖБА ГОСУДАРСТВЕННОЙ РЕГИСТРАЦИИ, КАДАСТРА И КАРТОГРАФИИ Действителен: с 27.06.2023 по 19.09.2024	инициалы, фамилия

Здание			
вид объекта недвижимости			
Лист № 68 раздела 8	Всего листов раздела 8: 83	Всего разделов: 4	Всего листов выписки: 91
10.07.2024г. № КУВИ-001/2024-180095727			
Кадастровый номер: 78:11:0006026:1022		Номер этажа (этажей): 2	
			
Масштаб 1			


полное наименование должности		ДОКУМЕНТ ПОДПИСАН ЭЛЕКТРОННОЙ ПОДПИСЬЮ Сертификат: 00B0056B7401CB38D2B3576ACDC8425108 Выдано: ФЕДЕРАЛЬНАЯ СЛУЖБА ГОСУДАРСТВЕННОЙ РЕГИСТРАЦИИ, КАДАСТРА И КАРТОГРАФИИ Действителен: с 27.06.2023 по 19.09.2024	инициалы, фамилия


Здание			
вид объекта недвижимости			
Лист № 69 раздела 8	Всего листов раздела 8: 83	Всего разделов: 4	Всего листов выписки: 91
10.07.2024г. № КУВИ-001/2024-180095727			
Кадастровый номер: 78:11:0006026:1022		Номер этажа (этажей): 3	
			
Масштаб 1			


	 ДОКУМЕНТ ПОДПИСАН ЭЛЕКТРОННОЙ ПОДПИСЬЮ <small>Сертификат: 00B0056B7401C838D2B3576ACDC8425108 Выдана: ФЕДЕРАЛЬНАЯ СЛУЖБА ГОСУДАРСТВЕННОЙ РЕГИСТРАЦИИ, КАДАСТРА И КАРТОГРАФИИ Действителен: с 27.06.2023 по 19.09.2024</small>	
полное наименование должности	ИНИЦИАЛЫ, ФАМИЛИЯ	

Здание			
вид объекта недвижимости			
Лист № 70 раздела 8	Всего листов раздела 8: 83	Всего разделов: 4	Всего листов выписки: 91
10.07.2024г. № КУВИ-001/2024-180095727			
Кадастровый номер: 78:11:0006026:1022		Номер этажа (этажей): 1	
			
Масштаб 1			


	 ДОКУМЕНТ ПОДПИСАН ЭЛЕКТРОННОЙ ПОДПИСЬЮ <small>Сертификат: 00B0056B7401C838D2B3576ACDC8425108 Выдана: ФЕДЕРАЛЬНАЯ СЛУЖБА ГОСУДАРСТВЕННОЙ РЕГИСТРАЦИИ, КАДАСТРА И КАРТОГРАФИИ Действителен: с 27.06.2023 по 19.09.2024</small>	
полное наименование должности	ИНИЦИАЛЫ, ФАМИЛИЯ	

Здание			
вид объекта недвижимости			
Лист № 71 раздела 8	Всего листов раздела 8: 83	Всего разделов: 4	Всего листов выписки: 91
10.07.2024г. № КУВИ-001/2024-180095727			
Кадастровый номер: 78:11:0006026:1022		Номер этажа (этажей): 2	
			
Масштаб 1			


полное наименование должности	 ДОКУМЕНТ ПОДПИСАН ЭЛЕКТРОННОЙ ПОДПИСЬЮ Сертификат: 00B09056B7401CE38D2B3576ACDC8425108 Выдано: ФЕДЕРАЛЬНАЯ СЛУЖБА ГОСУДАРСТВЕННОЙ РЕГИСТРАЦИИ, КАДАСТРА И КАРТОГРАФИИ Действителен: с 27.06.2023 по 19.09.2024	инициалы, фамилия


Здание			
вид объекта недвижимости			
Лист № 72 раздела 8	Всего листов раздела 8: 83	Всего разделов: 4	Всего листов выписки: 91
10.07.2024г. № КУВИ-001/2024-180095727			
Кадастровый номер: 78:11:0006026:1022		Номер этажа (этажей): 3	
			
Масштаб 1			


полное наименование должности	 ДОКУМЕНТ ПОДПИСАН ЭЛЕКТРОННОЙ ПОДПИСЬЮ Сертификат: 00B09056B7401CE38D2B3576ACDC8425108 Выдано: ФЕДЕРАЛЬНАЯ СЛУЖБА ГОСУДАРСТВЕННОЙ РЕГИСТРАЦИИ, КАДАСТРА И КАРТОГРАФИИ Действителен: с 27.06.2023 по 19.09.2024	инициалы, фамилия

Здание			
вид объекта недвижимости			
Лист № 73 раздела 8	Всего листов раздела 8: 83	Всего разделов: 4	Всего листов выписки: 91
10.07.2024г. № КУВИ-001/2024-180095727			
Кадастровый номер: 78:11:0006026:1022		Номер этажа (этажей): 1	
			
Масштаб 1			


полное наименование должности		ДОКУМЕНТ ПОДПИСАН ЭЛЕКТРОННОЙ ПОДПИСЬЮ Сертификат: 060B05607401C53MD2B3576ACDC8425108 Выдано: ФЕДЕРАЛЬНАЯ СЛУЖБА ГОСУДАРСТВЕННОЙ РЕГИСТРАЦИИ, КАДАСТРА И КАРТОГРАФИИ Действителен: с 27.06.2023 по 19.09.2024	инициалы, фамилия

Здание			
вид объекта недвижимости			
Лист № 74 раздела 8	Всего листов раздела 8: 83	Всего разделов: 4	Всего листов выписки: 91
10.07.2024г. № КУВИ-001/2024-180095727			
Кадастровый номер: 78:11:0006026:1022		Номер этажа (этажей): 2	
			
Масштаб 1			


полное наименование должности		ДОКУМЕНТ ПОДПИСАН ЭЛЕКТРОННОЙ ПОДПИСЬЮ Сертификат: 060B05607401C53MD2B3576ACDC8425108 Выдано: ФЕДЕРАЛЬНАЯ СЛУЖБА ГОСУДАРСТВЕННОЙ РЕГИСТРАЦИИ, КАДАСТРА И КАРТОГРАФИИ Действителен: с 27.06.2023 по 19.09.2024	инициалы, фамилия


Здание			
вид объекта недвижимости			
Лист № 75 раздела 8	Всего листов раздела 8: 83	Всего разделов: 4	Всего листов выписки: 91
10.07.2024г. № КУВИ-001/2024-180095727			
Кадастровый номер: 78:11:0006026:1022		Номер этажа (этажей): 3	
			
Масштаб 1			


полное наименование должности	 ДОКУМЕНТ ПОДПИСАН ЭЛЕКТРОННОЙ ПОДПИСЬЮ Сертификат: 060905667401СКЭДО2В3576АСДС8425108 Выдано: ФЕДЕРАЛЬНАЯ СЛУЖБА ГОСУДАРСТВЕННОЙ РЕГИСТРАЦИИ, КАДАСТРА И КАРТОГРАФИИ Действителен: с 27.06.2023 по 19.09.2024	инициалы, фамилия

Здание			
вид объекта недвижимости			
Лист № 76 раздела 8	Всего листов раздела 8: 83	Всего разделов: 4	Всего листов выписки: 91
10.07.2024г. № КУВИ-001/2024-180095727			
Кадастровый номер: 78:11:0006026:1022		Номер этажа (этажей): 1	
			
Масштаб 1			


полное наименование должности	 ДОКУМЕНТ ПОДПИСАН ЭЛЕКТРОННОЙ ПОДПИСЬЮ Сертификат: 060905667401СКЭДО2В3576АСДС8425108 Выдано: ФЕДЕРАЛЬНАЯ СЛУЖБА ГОСУДАРСТВЕННОЙ РЕГИСТРАЦИИ, КАДАСТРА И КАРТОГРАФИИ Действителен: с 27.06.2023 по 19.09.2024	инициалы, фамилия

Здание			
вид объекта недвижимости			
Лист № 77 раздела 8	Всего листов раздела 8: 83	Всего разделов: 4	Всего листов выписки: 91
10.07.2024г. № КУВИ-001/2024-180095727			
Кадастровый номер: 78:11:0006026:1022		Номер этажа (этажей): 2	
			
Масштаб 1			


полное наименование должности	 ДОКУМЕНТ ПОДПИСАН ЭЛЕКТРОННОЙ ПОДПИСЬЮ Сертификат: 00B0056B7401CE38D2B3576ACDC8425108 Выдано: ФЕДЕРАЛЬНАЯ СЛУЖБА ГОСУДАРСТВЕННОЙ РЕГИСТРАЦИИ, КАДАСТРА И КАРТОГРАФИИ Действителен: с 27.06.2023 по 19.09.2024	инициалы, фамилия


Здание			
вид объекта недвижимости			
Лист № 78 раздела 8	Всего листов раздела 8: 83	Всего разделов: 4	Всего листов выписки: 91
10.07.2024г. № КУВИ-001/2024-180095727			
Кадастровый номер: 78:11:0006026:1022		Номер этажа (этажей): 3	
			
Масштаб 1			


полное наименование должности	 ДОКУМЕНТ ПОДПИСАН ЭЛЕКТРОННОЙ ПОДПИСЬЮ Сертификат: 00B0056B7401CE38D2B3576ACDC8425108 Выдано: ФЕДЕРАЛЬНАЯ СЛУЖБА ГОСУДАРСТВЕННОЙ РЕГИСТРАЦИИ, КАДАСТРА И КАРТОГРАФИИ Действителен: с 27.06.2023 по 19.09.2024	инициалы, фамилия

Здание			
вид объекта недвижимости			
Лист № 79 раздела 8	Всего листов раздела 8: 83	Всего разделов: 4	Всего листов выписки: 91
10.07.2024г. № КУВИ-001/2024-180095727			
Кадастровый номер: 78:11:0006026:1022		Номер этажа (этажей): 1	
			
Масштаб 1			


полное наименование должности		ДОКУМЕНТ ПОДПИСАН ЭЛЕКТРОННОЙ ПОДПИСЬЮ Сертификат: 00B0056B7401C838D2B3576ACDC8425108 Выдано: ФЕДЕРАЛЬНАЯ СЛУЖБА ГОСУДАРСТВЕННОЙ РЕГИСТРАЦИИ, КАДАСТРА И КАРТОГРАФИИ Действителен: с 27.06.2023 по 19.09.2024	инициалы, фамилия

Здание			
вид объекта недвижимости			
Лист № 80 раздела 8	Всего листов раздела 8: 83	Всего разделов: 4	Всего листов выписки: 91
10.07.2024г. № КУВИ-001/2024-180095727			
Кадастровый номер: 78:11:0006026:1022		Номер этажа (этажей): 2	
			
Масштаб 1			


полное наименование должности		ДОКУМЕНТ ПОДПИСАН ЭЛЕКТРОННОЙ ПОДПИСЬЮ Сертификат: 00B0056B7401C838D2B3576ACDC8425108 Выдано: ФЕДЕРАЛЬНАЯ СЛУЖБА ГОСУДАРСТВЕННОЙ РЕГИСТРАЦИИ, КАДАСТРА И КАРТОГРАФИИ Действителен: с 27.06.2023 по 19.09.2024	инициалы, фамилия

Здание			
вид объекта недвижимости			
Лист № 81 раздела 8	Всего листов раздела 8: 83	Всего разделов: 4	Всего листов выписки: 91
10.07.2024г. № КУВИ-001/2024-180095727			
Кадастровый номер: 78:11:0006026:1022		Номер этажа (этажей): 3	
			
Масштаб 1			

	 ДОКУМЕНТ ПОДПИСАН ЭЛЕКТРОННОЙ ПОДПИСЬЮ Сертификат: 060806687401СКВ80283576АСДС8425108 Выдано: ФЕДЕРАЛЬНАЯ СЛУЖБА ГОСУДАРСТВЕННОЙ РЕГИСТРАЦИИ, КАДАСТРА И КАРТОГРАФИИ Действителен с 27.06.2023 по 19.09.2024	
ПОЛНОЕ НАИМЕНОВАНИЕ ДОЛЖНОСТИ	ИНИЦИАЛЫ, ФАМИЛИЯ	

Здание			
вид объекта недвижимости			
Лист № 82 раздела 8	Всего листов раздела 8: 83	Всего разделов: 4	Всего листов выписки: 91
10.07.2024г. № КУВИ-001/2024-180095727			
Кадастровый номер: 78:11:0006026:1022		Номер этажа (этажей): чердак	
			
Масштаб 1			

	 ДОКУМЕНТ ПОДПИСАН ЭЛЕКТРОННОЙ ПОДПИСЬЮ Сертификат: 060806687401СКВ80283576АСДС8425108 Выдано: ФЕДЕРАЛЬНАЯ СЛУЖБА ГОСУДАРСТВЕННОЙ РЕГИСТРАЦИИ, КАДАСТРА И КАРТОГРАФИИ Действителен с 27.06.2023 по 19.09.2024	
ПОЛНОЕ НАИМЕНОВАНИЕ ДОЛЖНОСТИ	ИНИЦИАЛЫ, ФАМИЛИЯ	

Здание			
вид объекта недвижимости			
Лист № 83 раздела 8	Всего листов раздела 8: 83	Всего разделов: 4	Всего листов выписки: 91
10.07.2024г. № КУВИ.001/2024-180095727			
Кадастровый номер: 78:11:0006026:1022		Номер этажа (этажей): чердак	
			
Масштаб 1			

	 ДОКУМЕНТ ПОДПИСАН ЭЛЕКТРОННОЙ ПОДПИСЬЮ Сертификат: 060005607401СКЭДО201576АСДС8425108 Выдано: ФЕДЕРАЛЬНАЯ СЛУЖБА ГОСУДАРСТВЕННОЙ РЕГИСТРАЦИИ, КАДАСТРА И КАРТОГРАФИИ Действителен: с 27.06.2023 по 19.09.2024	
ПОЛНОЕ НАИМЕНОВАНИЕ ДОЛЖНОСТИ	ИНИЦИАЛЫ, ФАМИЛИЯ	

Филиал публично-правовой компании "Роскадастр" по Санкт-Петербургу
полное наименование органа регистрации прав
Выписка из Единого государственного реестра недвижимости об объекте недвижимости

Сведения о характеристиках объекта недвижимости

На основании запроса от 10.07.2024, поступившего на рассмотрение 10.07.2024, сообщаем, что согласно записям Единого государственного реестра недвижимости:

Раздел 1 Лист 1

Здание	
вид объекта недвижимости	
Лист № 1 раздела 1	Всего листов раздела 1: 2
Всего разделов: 4	
Всего листов выписки: 35	
10.07.2024г. № КУВИ-001/2024-180098164	
Кадастровый номер:	78:11:0006026:1016
Номер кадастрового квартала:	78:11:0006026
Дата присвоения кадастрового номера:	29.08.2012
Ранее присвоенный государственный учетный номер:	Кадастровый номер 78:11:6026:22:54
Местоположение:	г.Санкт-Петербург, Малоохтинский проспект, дом 88, литера А
Площадь:	2164.8
Назначение:	Многоквартирный дом
Наименование:	данные отсутствуют
Количество этажей, в том числе подземных этажей:	6, в том числе подземных 1
Материал наружных стен:	Кирпичные
Год ввода в эксплуатацию по завершении строительства:	1938
Год завершения строительства:	данные отсутствуют
Кадастровая стоимость, руб.:	31338491.45
Кадастровые номера иных объектов недвижимости, в пределах которых расположен объект недвижимости:	78:11:0006026:22
Кадастровые номера помещений, машино-мест, расположенных в здании или сооружении:	78:11:0006026:1933, 78:11:0006026:1934, 78:11:0006026:1935, 78:11:0006026:1936, 78:11:0006026:1937, 78:11:0006026:1938, 78:11:0006026:1939, 78:11:0006026:1940, 78:11:0006026:1941, 78:11:0006026:1942, 78:11:0006026:1943, 78:11:0006026:1944, 78:11:0006026:1945, 78:11:0006026:1946, 78:11:0006026:1947, 78:11:0006026:1948, 78:11:0006026:1949, 78:11:0006026:1950, 78:11:0006026:1951, 78:11:0006026:1952, 78:11:0006026:1953, 78:11:0006026:1954, 78:11:0006026:1955, 78:11:0006026:1956, 78:11:0006026:1957, 78:11:0006026:1958, 78:11:0006026:1959, 78:11:0006026:1960
Кадастровые номера объектов недвижимости, из которых образован объект недвижимости:	данные отсутствуют
Кадастровые номера образованных объектов недвижимости:	данные отсутствуют
Сведения о включении объекта недвижимости в состав предприятия как имущественного комплекса:	данные отсутствуют

полное наименование должности	 ДОКУМЕНТ ПОДПИСАН ЭЛЕКТРОННОЙ ПОДПИСЬЮ <small>Сертификат: 06B0B56B7401CE38DD2B3576ACDC8425108</small> Выдано: ФЕДЕРАЛЬНАЯ СЛУЖБА ГОСУДАРСТВЕННОЙ РЕГИСТРАЦИИ, КАДАСТРА И КАРТОГРАФИИ <small>Действителен: с 27.06.2023 по 19.09.2024</small>	инициалы, фамилия

Лист 2

Здание	
вид объекта недвижимости	
Лист № 2 раздела 1	Всего листов раздела 1: 2
Всего разделов: 4	
Всего листов выписки: 35	
10.07.2024г. № КУВИ-001/2024-180098164	
Кадастровый номер:	78:11:0006026:1016
Сведения о включении объекта недвижимости в состав единого недвижимого комплекса:	данные отсутствуют
Виды разрешенного использования:	данные отсутствуют
Сведения о включении объекта недвижимости в реестр объектов культурного наследия:	данные отсутствуют
Сведения о кадастровом инженере:	дата завершения кадастровых работ: 01.11.2007
Статус записи об объекте недвижимости:	Сведения об объекте недвижимости имеют статус "актуальные, ранее учтенные"
Особые отметки:	Сведения, необходимые для заполнения разделов: 2 - Сведения о зарегистрированных правах; 6 - Сведения о частях объекта недвижимости, отсутствуют.
Получатель выписки:	БИСЕРОВ ПАВЕЛ АНДРЕЕВИЧ

полное наименование должности	 ДОКУМЕНТ ПОДПИСАН ЭЛЕКТРОННОЙ ПОДПИСЬЮ <small>Сертификат: 06B0B56B7401CE38DD2B3576ACDC8425108</small> Выдано: ФЕДЕРАЛЬНАЯ СЛУЖБА ГОСУДАРСТВЕННОЙ РЕГИСТРАЦИИ, КАДАСТРА И КАРТОГРАФИИ <small>Действителен: с 27.06.2023 по 19.09.2024</small>	инициалы, фамилия

Выписка из Единого государственного реестра недвижимости об объекте недвижимости
Описание местоположения объекта недвижимости

Здание вид объекта недвижимости			
Лист № 1 раздела 5	Всего листов раздела 5: 1	Всего разделов: 4	Всего листов выписки: 35
10.07.2024г. № КУВИ-001/2024-180098164			
Кадастровый номер:		78:11:0006026:1016	
Схема расположения объекта недвижимости (части объекта недвижимости) на земельном участке(ах)			
Масштаб 1:500	Условные обозначения:		


полное наименование должности		ДОКУМЕНТ ПОДПИСАН ЭЛЕКТРОННОЙ ПОДПИСЬЮ	инициалы, фамилия
	Сертификат: 00B0056B7401CB38D2B3576ACDC8425108 Выдано: ФЕДЕРАЛЬНАЯ СЛУЖБА ГОСУДАРСТВЕННОЙ РЕГИСТРАЦИИ, КАДАСТРА И КАРТОГРАФИИ Действителен: с 27.06.2023 по 19.09.2024		

Выписка из Единого государственного реестра недвижимости об объекте недвижимости
Перечень помещений, машино-мест, расположенных в здании, сооружении

Здание вид объекта недвижимости							
Лист № 1 раздела 7		Всего листов раздела 7: 2		Всего разделов: 4		Всего листов выписки: 35	
10.07.2024г. № КУВИ-001/2024-180098164							
Кадастровый номер:				78:11:0006026:1016			
N п/п	Кадастровый номер помещения, машино-места	Номер этажа (этажей)	Обозначение (номер) помещения, машино-места на поэтажном плане	Назначение помещения	Вид разрешенного использования	Площадь, м2	
1	78:11:0006026:1933	2	1	Жилое квартира	данные отсутствуют	64.4	
2	78:11:0006026:1934	1	1-Н	Нежилое	данные отсутствуют	96.3	
3	78:11:0006026:1935	5	10	Жилое квартира	данные отсутствуют	62.7	
4	78:11:0006026:1936	1, подвал	10-Н	Нежилое	данные отсутствуют	207	
5	78:11:0006026:1937	5	11	Жилое квартира	данные отсутствуют	59.9	
6	78:11:0006026:1938	5	12	Жилое квартира	данные отсутствуют	66.1	
7	78:11:0006026:1939	2	13	Жилое квартира	данные отсутствуют	99.3	
8	78:11:0006026:1940	2	14	Жилое квартира	данные отсутствуют	97.5	
9	78:11:0006026:1941	3	15	Жилое квартира	данные отсутствуют	101.2	
10	78:11:0006026:1942	3	16	Жилое квартира	данные отсутствуют	93.1	
11	78:11:0006026:1943	4	17	Жилое квартира	данные отсутствуют	98.3	
12	78:11:0006026:1944	4	18	Жилое квартира	данные отсутствуют	93.4	
13	78:11:0006026:1945	5	19	Жилое квартира	данные отсутствуют	99	
14	78:11:0006026:1946	2	2	Жилое квартира	данные отсутствуют	63.9	
15	78:11:0006026:1947	5	20	Жилое квартира	данные отсутствуют	88	

полное наименование должности		ДОКУМЕНТ ПОДПИСАН ЭЛЕКТРОННОЙ ПОДПИСЬЮ	инициалы, фамилия
	Сертификат: 00B0056B7401CB38D2B3576ACDC8425108 Выдано: ФЕДЕРАЛЬНАЯ СЛУЖБА ГОСУДАРСТВЕННОЙ РЕГИСТРАЦИИ, КАДАСТРА И КАРТОГРАФИИ Действителен: с 27.06.2023 по 19.09.2024		

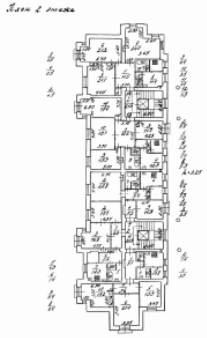
Здание						
вид объекта недвижимости						
Лист № 2 раздела 7		Всего листов раздела 7: 2		Всего разделов: 4		Всего листов выписки: 35
10.07.2024г. № КУВИ-001/2024-180098164						
Кадастровый номер:				78:11:0006026:1016		
16	78:11:0006026:1948	2	3	Жилое квартира	данные отсутствуют	80.7
17	78:11:0006026:1949	1	3-Н	Нежилое	данные отсутствуют	130.5
18	78:11:0006026:1950	3	4	Жилое квартира	данные отсутствуют	65.5
19	78:11:0006026:1951	1	4-Н	Нежилое	данные отсутствуют	13.3
20	78:11:0006026:1952	3	5	Жилое квартира	данные отсутствуют	63.5
21	78:11:0006026:1953	3	6	Жилое квартира	данные отсутствуют	68.1
22	78:11:0006026:1954	подвал	6-Н	Нежилое	данные отсутствуют	25.6
23	78:11:0006026:1955	4	7	Жилое квартира	данные отсутствуют	62.9
24	78:11:0006026:1956	подвал	7-Н	Нежилое	данные отсутствуют	100
25	78:11:0006026:1957	4	8	Жилое квартира	данные отсутствуют	64
26	78:11:0006026:1958	чердак	8-Н	Нежилое	данные отсутствуют	16.9
27	78:11:0006026:1959	4	9	Жилое квартира	данные отсутствуют	67.9
28	78:11:0006026:1960	чердак	9-Н	Нежилое	данные отсутствуют	16.9


ПОЛНОЕ НАИМЕНОВАНИЕ ДОЛЖНОСТИ	 ДОКУМЕНТ ПОДПИСАН ЭЛЕКТРОННОЙ ПОДПИСЬЮ Сертификат: 00ВВ056В7401СВ38D2В3576АСДС425108 Выдана: ФЕДЕРАЛЬНАЯ СЛУЖБА ГОСУДАРСТВЕННОЙ РЕГИСТРАЦИИ, КАДАСТРА И КАРТОГРАФИИ Действителен: с 27.06.2023 по 19.09.2024	ИНИЦИАЛЫ, ФАМИЛИЯ

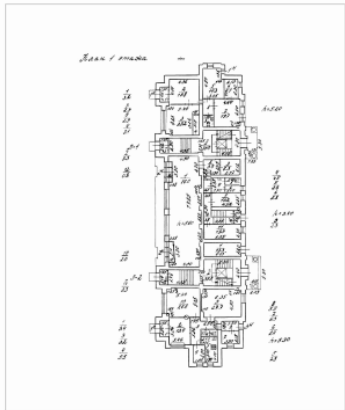
Раздел 8 Лист 6

Выписка из Единого государственного реестра недвижимости об объекте недвижимости

План расположения помещения, машино-места на этаже (плане этажа)

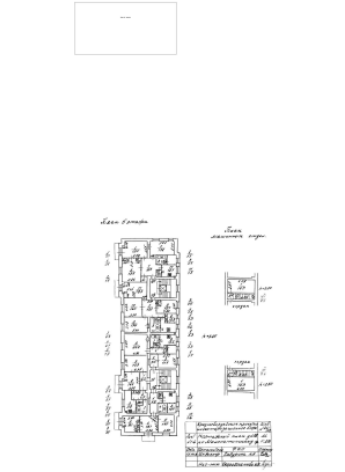
Здание						
вид объекта недвижимости						
Лист № 1 раздела 8		Всего листов раздела 8: 30		Всего разделов: 4		Всего листов выписки: 35
10.07.2024г. № КУВИ-001/2024-180098164						
Кадастровый номер: 78:11:0006026:1016				Номер этажа (этажей): 2		
						
Масштаб 1						

ПОЛНОЕ НАИМЕНОВАНИЕ ДОЛЖНОСТИ	 ДОКУМЕНТ ПОДПИСАН ЭЛЕКТРОННОЙ ПОДПИСЬЮ Сертификат: 00ВВ056В7401СВ38D2В3576АСДС425108 Выдана: ФЕДЕРАЛЬНАЯ СЛУЖБА ГОСУДАРСТВЕННОЙ РЕГИСТРАЦИИ, КАДАСТРА И КАРТОГРАФИИ Действителен: с 27.06.2023 по 19.09.2024	ИНИЦИАЛЫ, ФАМИЛИЯ

Здание			
вид объекта недвижимости			
Лист № 2 раздела 8	Всего листов раздела 8: 30	Всего разделов: 4	Всего листов выписки: 35
10.07.2024г. № КУВИ-001/2024-180098164			
Кадастровый номер: 78:11:0006026:1016		Номер этажа (этажей): 1	
			
Масштаб 1			



полное наименование должности	инициалы, фамилия
-------------------------------	-------------------

Здание			
вид объекта недвижимости			
Лист № 3 раздела 8	Всего листов раздела 8: 30	Всего разделов: 4	Всего листов выписки: 35
10.07.2024г. № КУВИ-001/2024-180098164			
Кадастровый номер: 78:11:0006026:1016		Номер этажа (этажей): 5	
			
Масштаб 1			



полное наименование должности	инициалы, фамилия
-------------------------------	-------------------

Здание			
вид объекта недвижимости			
Лист № 4 раздела 8	Всего листов раздела 8: 30	Всего разделов: 4	Всего листов выписки: 35
10.07.2024г. № КУВИ.001/2024.180098164			
Кадастровый номер: 78:11:0006026:1016		Номер этажа (этажей): 1	
<p style="text-align: center;">h=2.53</p>			
Масштаб 1			

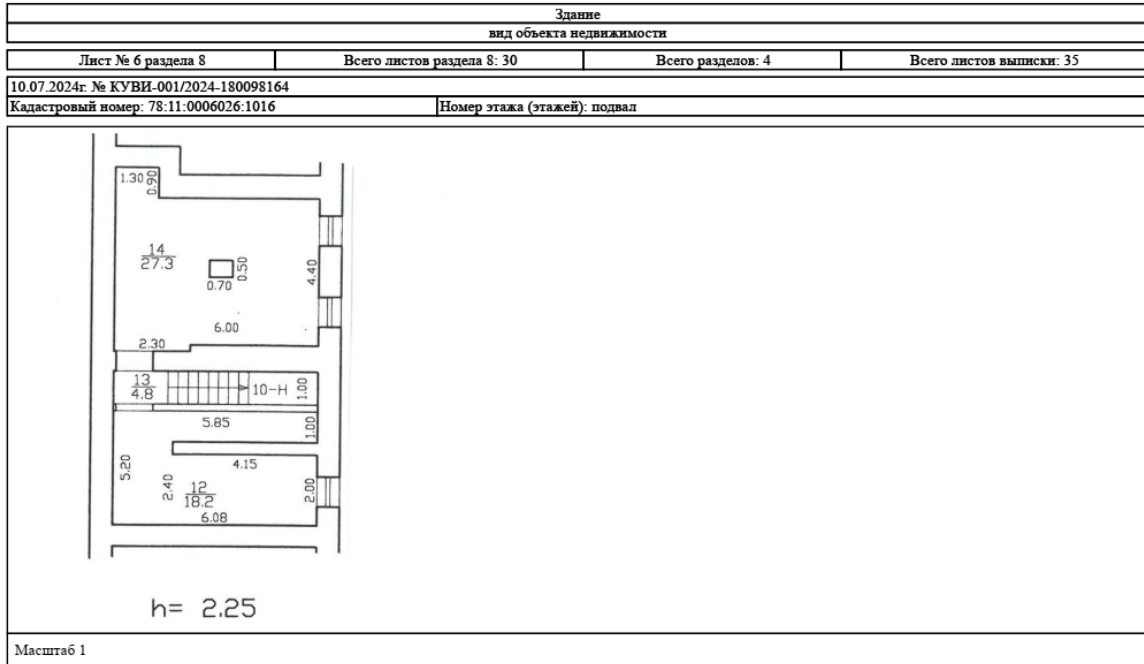


полное наименование должности	инициалы, фамилия
-------------------------------	-------------------

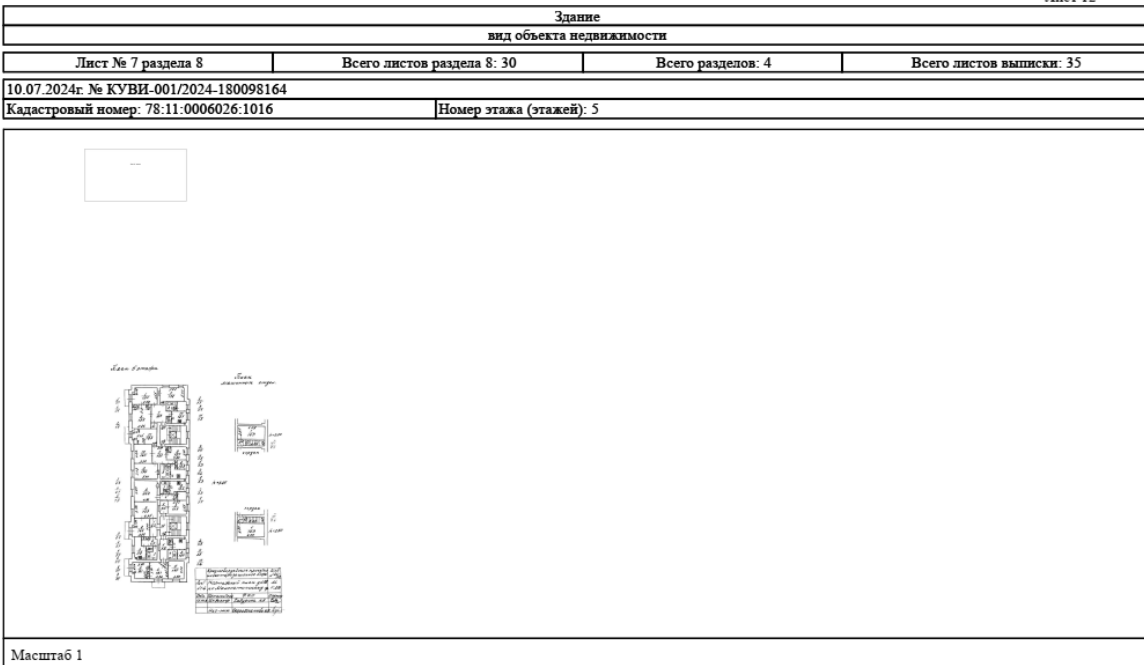
Здание			
вид объекта недвижимости			
Лист № 5 раздела 8	Всего листов раздела 8: 30	Всего разделов: 4	Всего листов выписки: 35
10.07.2024г. № КУВИ.001/2024.180098164			
Кадастровый номер: 78:11:0006026:1016		Номер этажа (этажей): 1	
<p style="text-align: center;">h = 2.11</p>			
Масштаб 1			



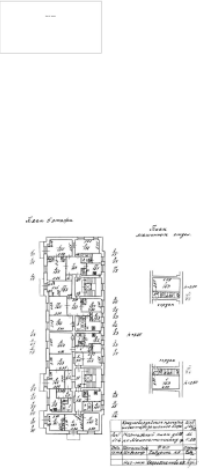
полное наименование должности	инициалы, фамилия
-------------------------------	-------------------



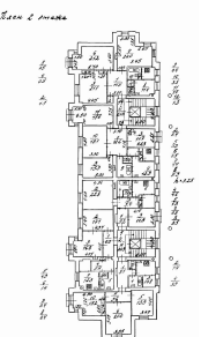
	 ДОКУМЕНТ ПОДПИСАН ЭЛЕКТРОННОЙ ПОДПИСЬЮ Сертификат: 00ВВ056В7401СВ38Д2В3576АСДС8425108 Выдано: ФЕДЕРАЛЬНАЯ СЛУЖБА ГОСУДАРСТВЕННОЙ РЕГИСТРАЦИИ, КАДАСТРА И КАРТОГРАФИИ Действителен: с 27.06.2023 по 19.09.2024	
полное наименование должности	И	инициалы, фамилия



	 ДОКУМЕНТ ПОДПИСАН ЭЛЕКТРОННОЙ ПОДПИСЬЮ Сертификат: 00ВВ056В7401СВ38Д2В3576АСДС8425108 Выдано: ФЕДЕРАЛЬНАЯ СЛУЖБА ГОСУДАРСТВЕННОЙ РЕГИСТРАЦИИ, КАДАСТРА И КАРТОГРАФИИ Действителен: с 27.06.2023 по 19.09.2024	
полное наименование должности	И	инициалы, фамилия

Здание			
вид объекта недвижимости			
Лист № 8 раздела 8	Всего листов раздела 8: 30	Всего разделов: 4	Всего листов выписки: 35
10.07.2024г. № КУВИ-001/2024-180098164			
Кадастровый номер: 78:11:0006026:1016		Номер этажа (этажей): 5	
			
Масштаб 1			

ПОЛНОЕ НАИМЕНОВАНИЕ ДОЛЖНОСТИ	 ДОКУМЕНТ ПОДПИСАН ЭЛЕКТРОННОЙ ПОДПИСЬЮ Сертификат: 00B0056B7401CB38D2B3576ACDC8425108 Выдано: ФЕДЕРАЛЬНАЯ СЛУЖБА ГОСУДАРСТВЕННОЙ РЕГИСТРАЦИИ, КАДАСТРА И КАРТОГРАФИИ Действителен: с 27.06.2023 по 19.09.2024	ИНИЦИАЛЫ, ФАМИЛИЯ

Здание			
вид объекта недвижимости			
Лист № 9 раздела 8	Всего листов раздела 8: 30	Всего разделов: 4	Всего листов выписки: 35
10.07.2024г. № КУВИ-001/2024-180098164			
Кадастровый номер: 78:11:0006026:1016		Номер этажа (этажей): 2	
			
Масштаб 1			

ПОЛНОЕ НАИМЕНОВАНИЕ ДОЛЖНОСТИ	 ДОКУМЕНТ ПОДПИСАН ЭЛЕКТРОННОЙ ПОДПИСЬЮ Сертификат: 00B0056B7401CB38D2B3576ACDC8425108 Выдано: ФЕДЕРАЛЬНАЯ СЛУЖБА ГОСУДАРСТВЕННОЙ РЕГИСТРАЦИИ, КАДАСТРА И КАРТОГРАФИИ Действителен: с 27.06.2023 по 19.09.2024	ИНИЦИАЛЫ, ФАМИЛИЯ

Здание			
вид объекта недвижимости			
Лист № 10 раздела 8	Всего листов раздела 8: 30	Всего разделов: 4	Всего листов выписки: 35
10.07.2024г. № КУВИ-001/2024-180098164			
Кадастровый номер: 78:11:0006026:1016		Номер этажа (этажей): 2	

Масштаб 1

ДОКУМЕНТ ПОДПИСАН
 ЭЛЕКТРОННОЙ ПОДПИСЬЮ
 Сертификат: 00ВВ056В7401СВ82ДВ3576АСДС8425108
 Выдано: ФЕДЕРАЛЬНАЯ СЛУЖБА ГОСУДАРСТВЕННОЙ
 РЕГИСТРАЦИИ, КАДАСТРА И КАРТОГРАФИИ
 Действителен с 27.06.2023 по 19.09.2024

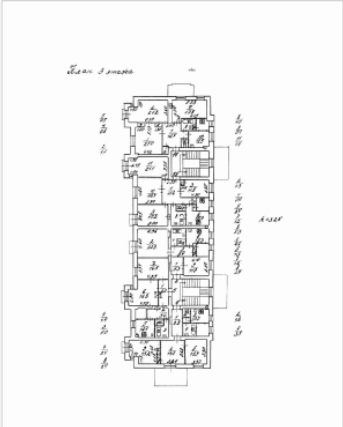
ПОЛНОЕ НАИМЕНОВАНИЕ ДОЛЖНОСТИ		ИНИЦИАЛЫ, ФАМИЛИЯ
-------------------------------	--	-------------------

Здание			
вид объекта недвижимости			
Лист № 11 раздела 8	Всего листов раздела 8: 30	Всего разделов: 4	Всего листов выписки: 35
10.07.2024г. № КУВИ-001/2024-180098164			
Кадастровый номер: 78:11:0006026:1016		Номер этажа (этажей): 3	

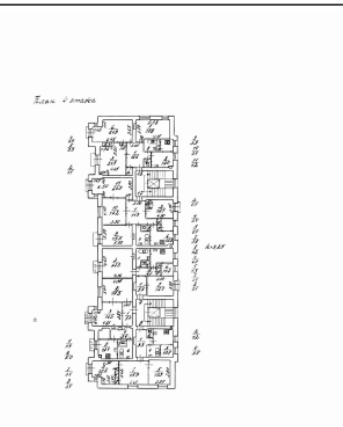
Масштаб 1

ДОКУМЕНТ ПОДПИСАН
 ЭЛЕКТРОННОЙ ПОДПИСЬЮ
 Сертификат: 00ВВ056В7401СВ82ДВ3576АСДС8425108
 Выдано: ФЕДЕРАЛЬНАЯ СЛУЖБА ГОСУДАРСТВЕННОЙ
 РЕГИСТРАЦИИ, КАДАСТРА И КАРТОГРАФИИ
 Действителен с 27.06.2023 по 19.09.2024

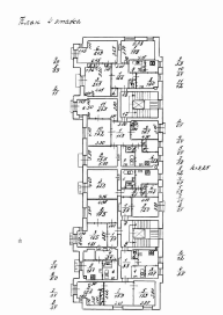
ПОЛНОЕ НАИМЕНОВАНИЕ ДОЛЖНОСТИ		ИНИЦИАЛЫ, ФАМИЛИЯ
-------------------------------	--	-------------------

Здание			
вид объекта недвижимости			
Лист № 12 раздела 8	Всего листов раздела 8: 30	Всего разделов: 4	Всего листов выписки: 35
10.07.2024г. № КУВИ-001/2024-180098164			
Кадастровый номер: 78:11:0006026:1016		Номер этажа (этажей): 3	
			
Масштаб 1			

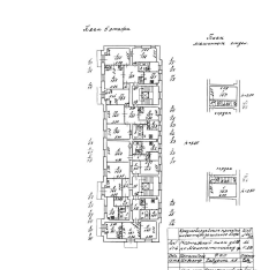
полное наименование должности		ДОКУМЕНТ ПОДПИСАН ЭЛЕКТРОННОЙ ПОДПИСЬЮ Сертификат: 06ВВ056В7401СВ38Д2В3576АСДС8425108 Выдано: ФЕДЕРАЛЬНАЯ СЛУЖБА ГОСУДАРСТВЕННОЙ РЕГИСТРАЦИИ, КАДАСТРА И КАРТОГРАФИИ Действителен: с 27.06.2023 по 19.09.2024	инициалы, фамилия

Здание			
вид объекта недвижимости			
Лист № 13 раздела 8	Всего листов раздела 8: 30	Всего разделов: 4	Всего листов выписки: 35
10.07.2024г. № КУВИ-001/2024-180098164			
Кадастровый номер: 78:11:0006026:1016		Номер этажа (этажей): 4	
			
Масштаб 1			

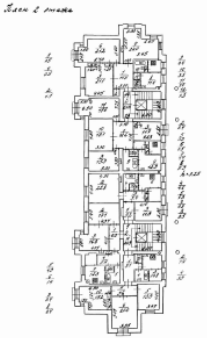
полное наименование должности		ДОКУМЕНТ ПОДПИСАН ЭЛЕКТРОННОЙ ПОДПИСЬЮ Сертификат: 06ВВ056В7401СВ38Д2В3576АСДС8425108 Выдано: ФЕДЕРАЛЬНАЯ СЛУЖБА ГОСУДАРСТВЕННОЙ РЕГИСТРАЦИИ, КАДАСТРА И КАРТОГРАФИИ Действителен: с 27.06.2023 по 19.09.2024	инициалы, фамилия


Здание			
вид объекта недвижимости			
Лист № 14 раздела 8	Всего листов раздела 8: 30	Всего разделов: 4	Всего листов выписки: 35
10.07.2024г. № КУВИ-001/2024-180098164			
Кадастровый номер: 78:11:0006026:1016		Номер этажа (этажей): 4	
			
Масштаб 1			

		ДОКУМЕНТ ПОДПИСАН ЭЛЕКТРОННОЙ ПОДПИСЬЮ Сертификат: 06ВВ056В7401СВ38Д2В3576АСДС8425108 Выдана: ФЕДЕРАЛЬНАЯ СЛУЖБА ГОСУДАРСТВЕННОЙ РЕГИСТРАЦИИ, КАДАСТРА И КАРТОГРАФИИ Действителен: с 27.06.2023 по 19.09.2024	
ПОЛНОЕ НАИМЕНОВАНИЕ ДОЛЖНОСТИ			ИНИЦИАЛЫ, ФАМИЛИЯ

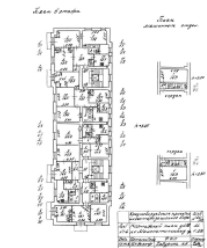
Здание			
вид объекта недвижимости			
Лист № 15 раздела 8	Всего листов раздела 8: 30	Всего разделов: 4	Всего листов выписки: 35
10.07.2024г. № КУВИ-001/2024-180098164			
Кадастровый номер: 78:11:0006026:1016		Номер этажа (этажей): 5	
			
Масштаб 1			


		ДОКУМЕНТ ПОДПИСАН ЭЛЕКТРОННОЙ ПОДПИСЬЮ Сертификат: 06ВВ056В7401СВ38Д2В3576АСДС8425108 Выдана: ФЕДЕРАЛЬНАЯ СЛУЖБА ГОСУДАРСТВЕННОЙ РЕГИСТРАЦИИ, КАДАСТРА И КАРТОГРАФИИ Действителен: с 27.06.2023 по 19.09.2024	
ПОЛНОЕ НАИМЕНОВАНИЕ ДОЛЖНОСТИ			ИНИЦИАЛЫ, ФАМИЛИЯ

Здание			
вид объекта недвижимости			
Лист № 16 раздела 8	Всего листов раздела 8: 30	Всего разделов: 4	Всего листов выписки: 35
10.07.2024г. № КУВИ-001/2024-180098164			
Кадастровый номер: 78:11:0006026:1016		Номер этажа (этажей): 2	
			
Масштаб 1			

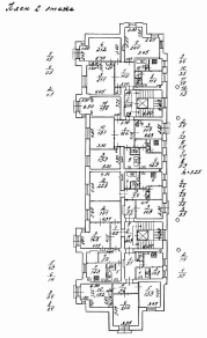


полное наименование должности		инициалы, фамилия
-------------------------------	--	-------------------

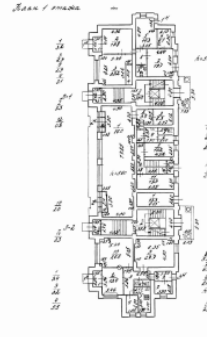
Здание			
вид объекта недвижимости			
Лист № 17 раздела 8	Всего листов раздела 8: 30	Всего разделов: 4	Всего листов выписки: 35
10.07.2024г. № КУВИ-001/2024-180098164			
Кадастровый номер: 78:11:0006026:1016		Номер этажа (этажей): 5	
			
Масштаб 1			



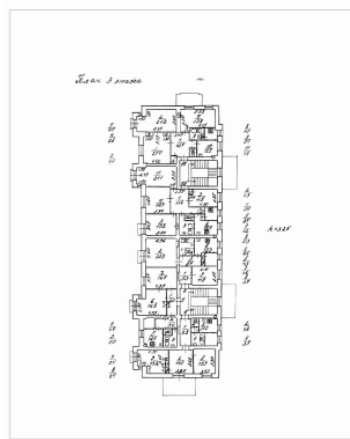
полное наименование должности		инициалы, фамилия
-------------------------------	--	-------------------

Здание			
вид объекта недвижимости			
Лист № 18 раздела 8	Всего листов раздела 8: 30	Всего разделов: 4	Всего листов выписки: 35
10.07.2024г. № КУВИ-001/2024-180098164			
Кадастровый номер: 78:11:0006026:1016		Номер этажа (этажей): 2	
			
Масштаб 1			

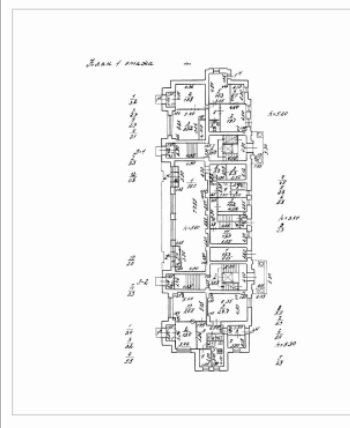
ПОЛНОЕ НАИМЕНОВАНИЕ ДОЛЖНОСТИ	 ДОКУМЕНТ ПОДПИСАН ЭЛЕКТРОННОЙ ПОДПИСЬЮ Сертификат: 0603986687401СКВ8023576АСДС825108 Выдано: ФЕДЕРАЛЬНАЯ СЛУЖБА ГОСУДАРСТВЕННОЙ РЕГИСТРАЦИИ, КАДАСТРА И КАРТОГРАФИИ Действителен: с 27.06.2023 по 19.09.2024	ИНИЦИАЛЫ, ФАМИЛИЯ

Здание			
вид объекта недвижимости			
Лист № 19 раздела 8	Всего листов раздела 8: 30	Всего разделов: 4	Всего листов выписки: 35
10.07.2024г. № КУВИ-001/2024-180098164			
Кадастровый номер: 78:11:0006026:1016		Номер этажа (этажей): 1	
			
Масштаб 1			

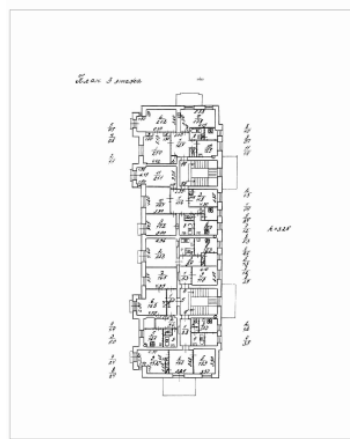
ПОЛНОЕ НАИМЕНОВАНИЕ ДОЛЖНОСТИ	 ДОКУМЕНТ ПОДПИСАН ЭЛЕКТРОННОЙ ПОДПИСЬЮ Сертификат: 0603986687401СКВ8023576АСДС825108 Выдано: ФЕДЕРАЛЬНАЯ СЛУЖБА ГОСУДАРСТВЕННОЙ РЕГИСТРАЦИИ, КАДАСТРА И КАРТОГРАФИИ Действителен: с 27.06.2023 по 19.09.2024	ИНИЦИАЛЫ, ФАМИЛИЯ

Здание			
вид объекта недвижимости			
Лист № 20 раздела 8	Всего листов раздела 8: 30	Всего разделов: 4	Всего листов выписки: 35
10.07.2024г. № КУВИ-001/2024-180098164			
Кадастровый номер: 78:11:0006026:1016		Номер этажа (этажей): 3	
			
Масштаб 1			

	 ДОКУМЕНТ ПОДПИСАН ЭЛЕКТРОННОЙ ПОДПИСЬЮ Сертификат: 00B0056B7401C838D2B3576ACDC8425108 Выдано: ФЕДЕРАЛЬНАЯ СЛУЖБА ГОСУДАРСТВЕННОЙ РЕГИСТРАЦИИ, КАДАСТРА И КАРТОГРАФИИ Действителен: с 27.06.2023 по 19.09.2024	
ПОЛНОЕ НАИМЕНОВАНИЕ ДОЛЖНОСТИ	ИНИЦИАЛЫ, ФАМИЛИЯ	

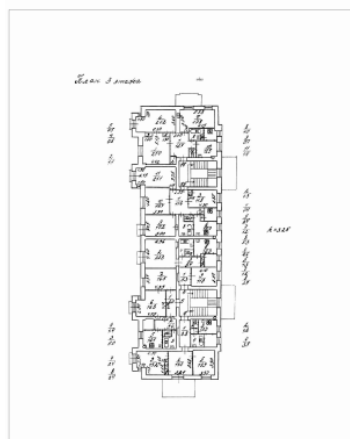
Здание			
вид объекта недвижимости			
Лист № 21 раздела 8	Всего листов раздела 8: 30	Всего разделов: 4	Всего листов выписки: 35
10.07.2024г. № КУВИ-001/2024-180098164			
Кадастровый номер: 78:11:0006026:1016		Номер этажа (этажей): 1	
			
Масштаб 1			


	 ДОКУМЕНТ ПОДПИСАН ЭЛЕКТРОННОЙ ПОДПИСЬЮ Сертификат: 00B0056B7401C838D2B3576ACDC8425108 Выдано: ФЕДЕРАЛЬНАЯ СЛУЖБА ГОСУДАРСТВЕННОЙ РЕГИСТРАЦИИ, КАДАСТРА И КАРТОГРАФИИ Действителен: с 27.06.2023 по 19.09.2024	
ПОЛНОЕ НАИМЕНОВАНИЕ ДОЛЖНОСТИ	ИНИЦИАЛЫ, ФАМИЛИЯ	

Здание			
вид объекта недвижимости			
Лист № 22 раздела 8	Всего листов раздела 8: 30	Всего разделов: 4	Всего листов выписки: 35
10.07.2024г. № КУВИ-001/2024-180098164			
Кадастровый номер: 78:11:0006026:1016		Номер этажа (этажей): 3	
			
Масштаб 1			

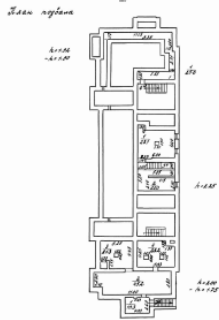


ПОЛНОЕ НАИМЕНОВАНИЕ ДОЛЖНОСТИ	ИНИЦИАЛЫ, ФАМИЛИЯ
-------------------------------	-------------------

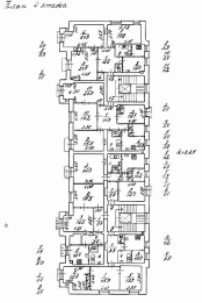
Здание			
вид объекта недвижимости			
Лист № 23 раздела 8	Всего листов раздела 8: 30	Всего разделов: 4	Всего листов выписки: 35
10.07.2024г. № КУВИ-001/2024-180098164			
Кадастровый номер: 78:11:0006026:1016		Номер этажа (этажей): 3	
			
Масштаб 1			



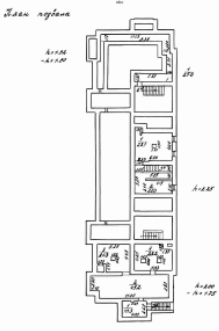
ПОЛНОЕ НАИМЕНОВАНИЕ ДОЛЖНОСТИ	ИНИЦИАЛЫ, ФАМИЛИЯ
-------------------------------	-------------------

Здание			
вид объекта недвижимости			
Лист № 24 раздела 8	Всего листов раздела 8: 30	Всего разделов: 4	Всего листов выписки: 35
10.07.2024г. № КУВИ-001/2024-180098164			
Кадастровый номер: 78:11:0006026:1016		Номер этажа (этажей): подвал	
			
Масштаб 1			

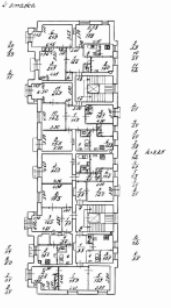
	 ДОКУМЕНТ ПОДПИСАН ЭЛЕКТРОННОЙ ПОДПИСЬЮ Сертификат: 00ВВ056В7401СВ38Д2В3576АСДС8425108 Выдано: ФЕДЕРАЛЬНАЯ СЛУЖБА ГОСУДАРСТВЕННОЙ РЕГИСТРАЦИИ, КАДАСТРА И КАРТОГРАФИИ Действителен с 27.06.2023 по 19.09.2024	
ПОЛНОЕ НАИМЕНОВАНИЕ ДОЛЖНОСТИ	ИНИЦИАЛЫ, ФАМИЛИЯ	

Здание			
вид объекта недвижимости			
Лист № 25 раздела 8	Всего листов раздела 8: 30	Всего разделов: 4	Всего листов выписки: 35
10.07.2024г. № КУВИ-001/2024-180098164			
Кадастровый номер: 78:11:0006026:1016		Номер этажа (этажей): 4	
			
Масштаб 1			

	 ДОКУМЕНТ ПОДПИСАН ЭЛЕКТРОННОЙ ПОДПИСЬЮ Сертификат: 00ВВ056В7401СВ38Д2В3576АСДС8425108 Выдано: ФЕДЕРАЛЬНАЯ СЛУЖБА ГОСУДАРСТВЕННОЙ РЕГИСТРАЦИИ, КАДАСТРА И КАРТОГРАФИИ Действителен с 27.06.2023 по 19.09.2024	
ПОЛНОЕ НАИМЕНОВАНИЕ ДОЛЖНОСТИ	ИНИЦИАЛЫ, ФАМИЛИЯ	


Здание			
вид объекта недвижимости			
Лист № 26 раздела 8	Всего листов раздела 8: 30	Всего разделов: 4	Всего листов выписки: 35
10.07.2024г. № КУВИ-001/2024-180098164			
Кадастровый номер: 78:11:0006026:1016		Номер этажа (этажей): подвал	
			
Масштаб 1			

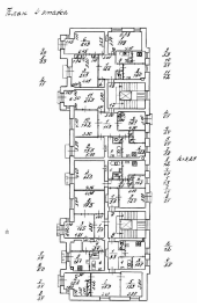
	 ДОКУМЕНТ ПОДПИСАН ЭЛЕКТРОННОЙ ПОДПИСЬЮ Сертификат: 00ВВ05607401СВ8022В3576АСДС8425108 Владелец: ФЕДЕРАЛЬНАЯ СЛУЖБА ГОСУДАРСТВЕННОЙ РЕГИСТРАЦИИ, КАДАСТРА И КАРТОГРАФИИ Действителен: с 27.06.2023 по 19.09.2024	
ПОЛНОЕ НАИМЕНОВАНИЕ ДОЛЖНОСТИ	ИНИЦИАЛЫ, ФАМИЛИЯ	


Здание			
вид объекта недвижимости			
Лист № 27 раздела 8	Всего листов раздела 8: 30	Всего разделов: 4	Всего листов выписки: 35
10.07.2024г. № КУВИ-001/2024-180098164			
Кадастровый номер: 78:11:0006026:1016		Номер этажа (этажей): 4	
			
Масштаб 1			

	 ДОКУМЕНТ ПОДПИСАН ЭЛЕКТРОННОЙ ПОДПИСЬЮ Сертификат: 00ВВ05607401СВ8022В3576АСДС8425108 Владелец: ФЕДЕРАЛЬНАЯ СЛУЖБА ГОСУДАРСТВЕННОЙ РЕГИСТРАЦИИ, КАДАСТРА И КАРТОГРАФИИ Действителен: с 27.06.2023 по 19.09.2024	
ПОЛНОЕ НАИМЕНОВАНИЕ ДОЛЖНОСТИ	ИНИЦИАЛЫ, ФАМИЛИЯ	


Здание			
вид объекта недвижимости			
Лист № 28 раздела 8	Всего листов раздела 8: 30	Всего разделов: 4	Всего листов выписки: 35
10.07.2024г. № КУВИ-001/2024-180098164			
Кадастровый номер: 78:11:0006026:1016		Номер этажа (этажей): чердак	
<p>НЕТ Плана</p>			
Масштаб 1			

полное наименование должности	 ДОКУМЕНТ ПОДПИСАН ЭЛЕКТРОННОЙ ПОДПИСЬЮ Сертификат: 00ВВ056В7401СВ38Д2В3576АСДС8425108 Владелец: ФЕДЕРАЛЬНАЯ СЛУЖБА ГОСУДАРСТВЕННОЙ РЕГИСТРАЦИИ, КАДАСТРА И КАРТОГРАФИИ Действителен с 27.06.2023 по 19.09.2024	инициалы, фамилия

Здание			
вид объекта недвижимости			
Лист № 29 раздела 8	Всего листов раздела 8: 30	Всего разделов: 4	Всего листов выписки: 35
10.07.2024г. № КУВИ-001/2024-180098164			
Кадастровый номер: 78:11:0006026:1016		Номер этажа (этажей): 4	
			
Масштаб 1			

полное наименование должности	 ДОКУМЕНТ ПОДПИСАН ЭЛЕКТРОННОЙ ПОДПИСЬЮ Сертификат: 00ВВ056В7401СВ38Д2В3576АСДС8425108 Владелец: ФЕДЕРАЛЬНАЯ СЛУЖБА ГОСУДАРСТВЕННОЙ РЕГИСТРАЦИИ, КАДАСТРА И КАРТОГРАФИИ Действителен с 27.06.2023 по 19.09.2024	инициалы, фамилия

Здание			
вид объекта недвижимости			
Лист № 30 раздела 8	Всего листов раздела 8: 30	Всего разделов: 4	Всего листов выписки: 35
10.07.2024г. № КУВИ-001/2024-180098164			
Кадастровый номер: 78:11:0006026:1016		Номер этажа (этажей): чердак	
<p>НЕТ Плана</p>			
Масштаб 1			

		ДОКУМЕНТ ПОДПИСАН ЭЛЕКТРОННОЙ ПОДПИСЬЮ	
	Сертификат: 00ВВ9056В7401СВ8D2В3576АСDС8425108 Владелец: ФЕДЕРАЛЬНАЯ СЛУЖБА ГОСУДАРСТВЕННОЙ РЕГИСТРАЦИИ, КАДАСТРА И КАРТОГРАФИИ Действителен: с 27.06.2023 по 19.09.2024		
ПОЛНОЕ НАИМЕНОВАНИЕ ДОЛЖНОСТИ			ИНИЦИАЛЫ, ФАМИЛИЯ

Филиал публично-правовой компании "Роскадастр" по Санкт-Петербургу
полное наименование органа регистрации прав
Выписка из Единого государственного реестра недвижимости об объекте недвижимости

Сведения о характеристиках объекта недвижимости

На основании запроса от 10.07.2024, поступившего на рассмотрение 10.07.2024, сообщаем, что согласно записям Единого государственного реестра недвижимости:

Раздел 1 Лист 1

Здание	
вид объекта недвижимости	
Лист № 1 раздела 1	Всего листов раздела 1: 2
Всего разделов: 3	
Всего листов выписки: 101	
10.07.2024г. № КУВИ-001/2024-180100074	
Кадастровый номер:	78:11-0006026:1013
Номер кадастрового квартала:	78:11-0006026
Дата присвоения кадастрового номера:	29.08.2012
Ранее присвоенный государственный учетный номер:	Кадастровый номер 78:11-6026:5-43
Местоположение:	г.Санкт-Петербург, Малоохтинский проспект, дом 94, литера А
Площадь:	5839,2
Назначение:	Многоквартирный дом
Наименование:	данные отсутствуют
Количество этажей, в том числе подземных этажей:	7, в том числе подземных 1
Материал наружных стен:	Кирпичные
Год ввода в эксплуатацию по завершении строительства:	1939
Год завершения строительства:	данные отсутствуют
Кадастровая стоимость, руб.:	88298458,97
Кадастровые номера иных объектов недвижимости, в пределах которых расположен объект недвижимости:	78:11-0006026:5

полное наименование должности	 ДОКУМЕНТ ПОДПИСАН ЭЛЕКТРОННОЙ ПОДПИСЬЮ <small>Сертификат: 06B0B56B7401CEBDD2B1576ACDC821508</small> <small>Выдано: ФЕДЕРАЛЬНАЯ СЛУЖБА ГОСУДАРСТВЕННОЙ</small> <small>РЕГИСТРАЦИИ, КАДАСТРА И КАРТОГРАФИИ</small> <small>Действителен: с 27.06.2023 по 19.09.2024</small>	инициалы, фамилия


Лист 2

Здание	
вид объекта недвижимости	
Лист № 2 раздела 1	Всего листов раздела 1: 2
Всего разделов: 3	
Всего листов выписки: 101	
10.07.2024г. № КУВИ-001/2024-180100074	
Кадастровый номер:	78:11-0006026:1013
Кадастровые номера помещений, машино-мест, расположенных в здании или сооружении:	78:11-0006026:1789, 78:11-0006026:1790, 78:11-0006026:1791, 78:11-0006026:1792, 78:11-0006026:1793, 78:11-0006026:1794, 78:11-0006026:1795, 78:11-0006026:1796, 78:11-0006026:1797, 78:11-0006026:1798, 78:11-0006026:1799, 78:11-0006026:1800, 78:11-0006026:1801, 78:11-0006026:1802, 78:11-0006026:1803, 78:11-0006026:1804, 78:11-0006026:1805, 78:11-0006026:1806, 78:11-0006026:1807, 78:11-0006026:1808, 78:11-0006026:1809, 78:11-0006026:1810, 78:11-0006026:1811, 78:11-0006026:1812, 78:11-0006026:1813, 78:11-0006026:1814, 78:11-0006026:1815, 78:11-0006026:1816, 78:11-0006026:1817, 78:11-0006026:1818, 78:11-0006026:1819, 78:11-0006026:1820, 78:11-0006026:1821, 78:11-0006026:1822, 78:11-0006026:1823, 78:11-0006026:1824, 78:11-0006026:1825, 78:11-0006026:1826, 78:11-0006026:1827, 78:11-0006026:1828, 78:11-0006026:1829, 78:11-0006026:1830, 78:11-0006026:1831, 78:11-0006026:1832, 78:11-0006026:1833, 78:11-0006026:1834, 78:11-0006026:1835, 78:11-0006026:1836, 78:11-0006026:1837, 78:11-0006026:1838, 78:11-0006026:1839, 78:11-0006026:1840, 78:11-0006026:1841, 78:11-0006026:1842, 78:11-0006026:1843, 78:11-0006026:1844, 78:11-0006026:1845, 78:11-0006026:1846, 78:11-0006026:1847, 78:11-0006026:1848, 78:11-0006026:1849, 78:11-0006026:1850, 78:11-0006026:1851, 78:11-0006026:1852, 78:11-0006026:1853, 78:11-0006026:1854, 78:11-0006026:1855, 78:11-0006026:1856, 78:11-0006026:1857, 78:11-0006026:1858, 78:11-0006026:1859, 78:11-0006026:1860, 78:11-0006026:1861, 78:11-0006026:1862, 78:11-0006026:1863, 78:11-0006026:1864, 78:11-0006026:1865, 78:11-0006026:1866, 78:11-0006026:1867, 78:11-0006026:1868, 78:11-0006026:1869, 78:11-0006026:1870
Кадастровые номера объектов недвижимости, из которых образован объект недвижимости:	данные отсутствуют
Кадастровые номера образованных объектов недвижимости:	данные отсутствуют
Сведения о включении объекта недвижимости в состав предприятия как имущественного комплекса:	данные отсутствуют
Сведения о включении объекта недвижимости в состав единого недвижимого комплекса:	данные отсутствуют
Виды разрешенного использования:	данные отсутствуют
Сведения о включении объекта недвижимости в реестр объектов культурного наследия:	данные отсутствуют
Сведения о кадастровом инженере:	дата завершения кадастровых работ: 13.08.2009
Статус записи об объекте недвижимости:	Сведения об объекте недвижимости имеют статус "актуальные, ранее учтенные"
Особые отметки:	Сведения, необходимые для заполнения разделов: 2 - Сведения о зарегистрированных правах; 5 - Описание местоположения объекта недвижимости; 6 - Сведения о частях объекта недвижимости, отсутствуют.
Получатель выписки:	БИСЕРОВ ПАВЕЛ АНДРЕЕВИЧ

полное наименование должности	 ДОКУМЕНТ ПОДПИСАН ЭЛЕКТРОННОЙ ПОДПИСЬЮ <small>Сертификат: 06B0B56B7401CEBDD2B1576ACDC821508</small> <small>Выдано: ФЕДЕРАЛЬНАЯ СЛУЖБА ГОСУДАРСТВЕННОЙ</small> <small>РЕГИСТРАЦИИ, КАДАСТРА И КАРТОГРАФИИ</small> <small>Действителен: с 27.06.2023 по 19.09.2024</small>	инициалы, фамилия

Выписка из Единого государственного реестра недвижимости об объекте недвижимости
Перечень помещений, машино-мест, расположенных в здании, сооружении

Здание вид объекта недвижимости						
Лист № 1 раздела 7		Всего листов раздела 7: 5		Всего разделов: 3		Всего листов выписки: 101
10.07.2024г. № КУВИ-001/2024-180100074						
Кадастровый номер:				78:11:0006026:1013		
N п/п	Кадастровый номер помещения, машино-места	Номер этажа (этажей)	Обозначение (номер) помещения, машино-места на поэтажном плане	Назначение помещения	Вид разрешенного использования	Площадь, м2
1	78:11:0006026:1789	2	1	Жилое квартира	данные отсутствуют	79.4
2	78:11:0006026:1790	подвал	1-Н	Нежилое	данные отсутствуют	177
3	78:11:0006026:1791	6	10	Жилое квартира	данные отсутствуют	64.1
4	78:11:0006026:1792	технический этаж	10-Н	Нежилое	данные отсутствуют	17.3
5	78:11:0006026:1793	1	11	Жилое квартира	данные отсутствуют	58.4
6	78:11:0006026:1794	технический этаж	11-Н	Нежилое	данные отсутствуют	17.3
7	78:11:0006026:1795	2	12	Жилое квартира	данные отсутствуют	78.5
8	78:11:0006026:1796	технический этаж	12-Н	Нежилое	данные отсутствуют	17.3
9	78:11:0006026:1797	2	13	Жилое квартира	данные отсутствуют	77.1
10	78:11:0006026:1798	технический этаж	13-Н	Нежилое	данные отсутствуют	17.3
11	78:11:0006026:1799	3	14	Жилое квартира	данные отсутствуют	102.6
12	78:11:0006026:1800	технический этаж	14-Н	Нежилое	данные отсутствуют	17.3
13	78:11:0006026:1801	3	15	Жилое квартира	данные отсутствуют	75.4
14	78:11:0006026:1802	4	16	Жилое квартира	данные отсутствуют	103.2
15	78:11:0006026:1803	4	17	Жилое квартира	данные отсутствуют	73.9
16	78:11:0006026:1804	5	18	Жилое квартира	данные отсутствуют	75.5

полное наименование должности		 ДОКУМЕНТ ПОДПИСАН ЭЛЕКТРОННОЙ ПОДПИСЬЮ Сертификат: 00B9056B7401C838D2B3576ACDC8425108 Выдано: ФЕДЕРАЛЬНАЯ СЛУЖБА ГОСУДАРСТВЕННОЙ РЕГИСТРАЦИИ, КАДАСТРА И КАРТОГРАФИИ Действителен: с 27.06.2023 по 19.09.2024	инициалы, фамилия	


Здание вид объекта недвижимости						
Лист № 2 раздела 7		Всего листов раздела 7: 5		Всего разделов: 3		Всего листов выписки: 101
10.07.2024г. № КУВИ-001/2024-180100074						
Кадастровый номер:				78:11:0006026:1013		
N п/п	Кадастровый номер помещения, машино-места	Номер этажа (этажей)	Обозначение (номер) помещения, машино-места на поэтажном плане	Назначение помещения	Вид разрешенного использования	Площадь, м2
17	78:11:0006026:1805	5	19	Жилое квартира	данные отсутствуют	73.8
18	78:11:0006026:1806	1, 2, технический этаж	1ЛК, 1ЛК, 1ЛК	Нежилое	данные отсутствуют	130.5
19	78:11:0006026:1807	2	2	Жилое квартира	данные отсутствуют	73.7
20	78:11:0006026:1808	подвал	2-Н	Нежилое	данные отсутствуют	86.5
21	78:11:0006026:1809	6	20	Жилое квартира	данные отсутствуют	93.2
22	78:11:0006026:1810	6	21	Жилое квартира	данные отсутствуют	73.4
23	78:11:0006026:1811	1	22	Жилое квартира	данные отсутствуют	102
24	78:11:0006026:1812	2	23	Жилое квартира	данные отсутствуют	105.7
25	78:11:0006026:1813	3	24	Жилое квартира	данные отсутствуют	83.6
26	78:11:0006026:1814	3	25	Жилое квартира	данные отсутствуют	58.5
27	78:11:0006026:1815	4	26	Жилое квартира	данные отсутствуют	84.3
28	78:11:0006026:1816	4	27	Жилое квартира	данные отсутствуют	57.6
29	78:11:0006026:1817	5	28	Жилое квартира	данные отсутствуют	76.2
30	78:11:0006026:1818	5	29	Жилое квартира	данные отсутствуют	76.4
31	78:11:0006026:1819	1, 2, технический этаж	2ЛК, 2ЛК, 2ЛК	Нежилое	данные отсутствуют	148.7
32	78:11:0006026:1820	3	3	Жилое квартира	данные отсутствуют	84
33	78:11:0006026:1821	подвал	3-Н	Нежилое	данные отсутствуют	94.7
34	78:11:0006026:1822	6	30	Жилое квартира	данные отсутствуют	77.2

полное наименование должности		 ДОКУМЕНТ ПОДПИСАН ЭЛЕКТРОННОЙ ПОДПИСЬЮ Сертификат: 00B9056B7401C838D2B3576ACDC8425108 Выдано: ФЕДЕРАЛЬНАЯ СЛУЖБА ГОСУДАРСТВЕННОЙ РЕГИСТРАЦИИ, КАДАСТРА И КАРТОГРАФИИ Действителен: с 27.06.2023 по 19.09.2024	инициалы, фамилия	

Здание вид объекта недвижимости						
Лист № 3 раздела 7	Всего листов раздела 7: 5		Всего разделов: 3		Всего листов выписки: 101	
10.07.2024г. № КУВИ-001/2024-180100074						
Кадастровый номер:			78:11:0006026:1013			
35	78:11:0006026:1823	6	31	Жилое квартира	данные отсутствуют	59.5
36	78:11:0006026:1824	2	33	Жилое квартира	данные отсутствуют	96.4
37	78:11:0006026:1825	3	34	Жилое квартира	данные отсутствуют	53.7
38	78:11:0006026:1826	3	35	Жилое квартира	данные отсутствуют	103.6
39	78:11:0006026:1827	4	36	Жилое квартира	данные отсутствуют	54.8
40	78:11:0006026:1828	4	37	Жилое квартира	данные отсутствуют	104.2
41	78:11:0006026:1829	5	38	Жилое квартира	данные отсутствуют	73.1
42	78:11:0006026:1830	5	39	Жилое квартира	данные отсутствуют	93.6
43	78:11:0006026:1831	1, 2, технический этаж	3ЛК, 3ЛК, 3ЛК	Нежилое	данные отсутствуют	129.5
44	78:11:0006026:1832	3	4	Жилое квартира	данные отсутствуют	70.9
45	78:11:0006026:1833	1	4-Н, 7-Н	Нежилое	данные отсутствуют	238.2
46	78:11:0006026:1834	6	40	Жилое квартира	данные отсутствуют	54.7
47	78:11:0006026:1835	6	41	Жилое квартира	данные отсутствуют	97.5
48	78:11:0006026:1836	1	42	Жилое квартира	данные отсутствуют	57.3
49	78:11:0006026:1837	2	43	Жилое квартира	данные отсутствуют	75.1
50	78:11:0006026:1838	2	44	Жилое квартира	данные отсутствуют	80.8
51	78:11:0006026:1839	3	45	Жилое квартира	данные отсутствуют	74.4

полное наименование должности	 ДОКУМЕНТ ПОДПИСАН ЭЛЕКТРОННОЙ ПОДПИСЬЮ Сертификат: 00B0056B7401CB38D2B3576ACDC8425108 Выдано: ФЕДЕРАЛЬНАЯ СЛУЖБА ГОСУДАРСТВЕННОЙ РЕГИСТРАЦИИ, КАДАСТРА И КАРТОГРАФИИ Действителен: с 27.06.2023 по 19.09.2024	инициалы, фамилия


Здание вид объекта недвижимости						
Лист № 4 раздела 7	Всего листов раздела 7: 5		Всего разделов: 3		Всего листов выписки: 101	
10.07.2024г. № КУВИ-001/2024-180100074						
Кадастровый номер:			78:11:0006026:1013			
52	78:11:0006026:1840	3	46	Жилое квартира	данные отсутствуют	102.3
53	78:11:0006026:1841	4	47	Жилое квартира	данные отсутствуют	75.3
54	78:11:0006026:1842	4	48	Жилое квартира	данные отсутствуют	100.4
55	78:11:0006026:1843	5	49	Жилое квартира	данные отсутствуют	74.6
56	78:11:0006026:1844	1, 2, технический этаж	4ЛК, 4ЛК, 4ЛК	Нежилое	данные отсутствуют	127.6
57	78:11:0006026:1845	4	5	Жилое квартира	данные отсутствуют	83.5
58	78:11:0006026:1846	1	5-Н	Нежилое	данные отсутствуют	254.2
59	78:11:0006026:1847	5	50	Жилое квартира	данные отсутствуют	75.2
60	78:11:0006026:1848	6	51	Жилое квартира	данные отсутствуют	73.5
61	78:11:0006026:1849	6	52	Жилое квартира	данные отсутствуют	95.1
62	78:11:0006026:1850	2	53	Жилое квартира	данные отсутствуют	79.3
63	78:11:0006026:1851	2	54	Жилое квартира	данные отсутствуют	81.4
64	78:11:0006026:1852	3	55	Жилое квартира	данные отсутствуют	73.7
65	78:11:0006026:1853	3	56	Жилое квартира	данные отсутствуют	82.6
66	78:11:0006026:1854	4	57	Жилое квартира	данные отсутствуют	73.3
67	78:11:0006026:1855	4	58	Жилое квартира	данные отсутствуют	83.6
68	78:11:0006026:1856	5	59	Жилое квартира	данные отсутствуют	69.9

полное наименование должности	 ДОКУМЕНТ ПОДПИСАН ЭЛЕКТРОННОЙ ПОДПИСЬЮ Сертификат: 00B0056B7401CB38D2B3576ACDC8425108 Выдано: ФЕДЕРАЛЬНАЯ СЛУЖБА ГОСУДАРСТВЕННОЙ РЕГИСТРАЦИИ, КАДАСТРА И КАРТОГРАФИИ Действителен: с 27.06.2023 по 19.09.2024	инициалы, фамилия


Здание вид объекта недвижимости							
Лист № 5 раздела 7		Всего листов раздела 7: 5		Всего разделов: 3		Всего листов выписки: 101	
10.07.2024г. № КУВИ-001/2024-180100074							
Кадастровый номер:				78:11:0006026:1013			
69	78:11:0006026:1857	1, 2, технический этаж	5ЛК, 5ЛК, 5ЛК	Нежилое	данные отсутствуют	139.3	
70	78:11:0006026:1858	4	6	Жилое квартира	данные отсутствуют	72.5	
71	78:11:0006026:1859	1	6-Н	Нежилое	данные отсутствуют	8.9	
72	78:11:0006026:1860	5	60	Жилое квартира	данные отсутствуют	77	
73	78:11:0006026:1861	6	61	Жилое квартира	данные отсутствуют	68.9	
74	78:11:0006026:1862	6	62	Жилое квартира	данные отсутствуют	78.3	
75	78:11:0006026:1863	1, 2, технический этаж	6ЛК, 6ЛК, 6ЛК	Нежилое	данные отсутствуют	130.9	
76	78:11:0006026:1864	5	7	Жилое квартира	данные отсутствуют	76.7	
77	78:11:0006026:1865	1	7-Н	Нежилое	данные отсутствуют	72	
78	78:11:0006026:1866	5	8	Жилое квартира	данные отсутствуют	67	
79	78:11:0006026:1867	1	8-Н	Нежилое	данные отсутствуют	81.5	
80	78:11:0006026:1868	6	9	Жилое квартира	данные отсутствуют	76.6	
81	78:11:0006026:1869	технический этаж	9-Н	Нежилое	данные отсутствуют	17.3	
82	78:11:0006026:1870	технический этаж	б/н1	Нежилое	данные отсутствуют	987.5	

полное наименование должности		 ДОКУМЕНТ ПОДПИСАН ЭЛЕКТРОННОЙ ПОДПИСЬЮ Сертификат: 060B05607401C838D2B1576ACDC8425108 Выдано: ФЕДЕРАЛЬНАЯ СЛУЖБА ГОСУДАРСТВЕННОЙ РЕГИСТРАЦИИ, КАДАСТРА И КАРТОГРАФИИ Действителен: с 27.06.2023 по 19.09.2024	инициалы, фамилия	


Выписка из Единого государственного реестра недвижимости об объекте недвижимости
 План расположения помещения, машино-места на этаже (плане этажа)


Здание вид объекта недвижимости							
Лист № 1 раздела 8		Всего листов раздела 8: 94		Всего разделов: 3		Всего листов выписки: 101	
10.07.2024г. № КУВИ-001/2024-180100074							
Кадастровый номер: 78:11:0006026:1013				Номер этажа (этажей): 2			
							
Масштаб 1							

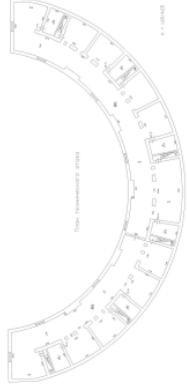
полное наименование должности		 ДОКУМЕНТ ПОДПИСАН ЭЛЕКТРОННОЙ ПОДПИСЬЮ Сертификат: 060B05607401C838D2B1576ACDC8425108 Выдано: ФЕДЕРАЛЬНАЯ СЛУЖБА ГОСУДАРСТВЕННОЙ РЕГИСТРАЦИИ, КАДАСТРА И КАРТОГРАФИИ Действителен: с 27.06.2023 по 19.09.2024	инициалы, фамилия	

Здание			
вид объекта недвижимости			
Лист № 2 раздела 8	Всего листов раздела 8: 94	Всего разделов: 3	Всего листов выписки: 101
10.07.2024г. № КУВИ-001/2024-180100074			
Кадастровый номер: 78:11:0006026:1013		Номер этажа (этажей): подвал	
			
Масштаб 1			


полное наименование должности	 ДОКУМЕНТ ПОДПИСАН ЭЛЕКТРОННОЙ ПОДПИСЬЮ Сертификат: 00B0966B7401C8B02B3576ACDC8425108 Владелец: ФЕДЕРАЛЬНАЯ СЛУЖБА ГОСУДАРСТВЕННОЙ РЕГИСТРАЦИИ, КАДАСТРА И КАРТОГРАФИИ Действителен: с 27.06.2023 по 19.09.2024	инициалы, фамилия

Здание			
вид объекта недвижимости			
Лист № 3 раздела 8	Всего листов раздела 8: 94	Всего разделов: 3	Всего листов выписки: 101
10.07.2024г. № КУВИ-001/2024-180100074			
Кадастровый номер: 78:11:0006026:1013		Номер этажа (этажей): 6	
			
Масштаб 1			


полное наименование должности	 ДОКУМЕНТ ПОДПИСАН ЭЛЕКТРОННОЙ ПОДПИСЬЮ Сертификат: 00B0966B7401C8B02B3576ACDC8425108 Владелец: ФЕДЕРАЛЬНАЯ СЛУЖБА ГОСУДАРСТВЕННОЙ РЕГИСТРАЦИИ, КАДАСТРА И КАРТОГРАФИИ Действителен: с 27.06.2023 по 19.09.2024	инициалы, фамилия

Здание			
вид объекта недвижимости			
Лист № 4 раздела 8	Всего листов раздела 8: 94	Всего разделов: 3	Всего листов выписки: 101
10.07.2024г. № КУВИ-001/2024-180100074			
Кадастровый номер: 78:11:0006026:1013		Номер этажа (этажей): технический этаж	
			
Масштаб 1			


полное наименование должности	 ДОКУМЕНТ ПОДПИСАН ЭЛЕКТРОННОЙ ПОДПИСЬЮ Сертификат: 060B056B7401C3B8D2B1576ACDC8425108 Выдано: ФЕДЕРАЛЬНАЯ СЛУЖБА ГОСУДАРСТВЕННОЙ РЕГИСТРАЦИИ, КАДАСТРА И КАРТОГРАФИИ Действителен: с 27.06.2023 по 19.09.2024	инициалы, фамилия

Здание			
вид объекта недвижимости			
Лист № 5 раздела 8	Всего листов раздела 8: 94	Всего разделов: 3	Всего листов выписки: 101
10.07.2024г. № КУВИ-001/2024-180100074			
Кадастровый номер: 78:11:0006026:1013		Номер этажа (этажей): 1	
			
Масштаб 1			


полное наименование должности	 ДОКУМЕНТ ПОДПИСАН ЭЛЕКТРОННОЙ ПОДПИСЬЮ Сертификат: 060B056B7401C3B8D2B1576ACDC8425108 Выдано: ФЕДЕРАЛЬНАЯ СЛУЖБА ГОСУДАРСТВЕННОЙ РЕГИСТРАЦИИ, КАДАСТРА И КАРТОГРАФИИ Действителен: с 27.06.2023 по 19.09.2024	инициалы, фамилия

Здание			
вид объекта недвижимости			
Лист № 6 раздела 8	Всего листов раздела 8: 94	Всего разделов: 3	Всего листов выписки: 101
10.07.2024г. № КУВИ-001/2024-180100074			
Кадастровый номер: 78:11:0006026:1013		Номер этажа (этажей): технический этаж	
			
Масштаб 1			


полное наименование должности	 ДОКУМЕНТ ПОДПИСАН ЭЛЕКТРОННОЙ ПОДПИСЬЮ Сертификат: 08989687401СВ82В3576АСДС8425108 Владелец: ФЕДЕРАЛЬНАЯ СЛУЖБА ГОСУДАРСТВЕННОЙ РЕГИСТРАЦИИ, КАДАСТРА И КАРТОГРАФИИ Действителен: с 27.06.2023 по 19.09.2024	инициалы, фамилия

Здание			
вид объекта недвижимости			
Лист № 7 раздела 8	Всего листов раздела 8: 94	Всего разделов: 3	Всего листов выписки: 101
10.07.2024г. № КУВИ-001/2024-180100074			
Кадастровый номер: 78:11:0006026:1013		Номер этажа (этажей): 2	
			
Масштаб 1			


полное наименование должности	 ДОКУМЕНТ ПОДПИСАН ЭЛЕКТРОННОЙ ПОДПИСЬЮ Сертификат: 08989687401СВ82В3576АСДС8425108 Владелец: ФЕДЕРАЛЬНАЯ СЛУЖБА ГОСУДАРСТВЕННОЙ РЕГИСТРАЦИИ, КАДАСТРА И КАРТОГРАФИИ Действителен: с 27.06.2023 по 19.09.2024	инициалы, фамилия

Здание			
вид объекта недвижимости			
Лист № 8 раздела 8	Всего листов раздела 8: 94	Всего разделов: 3	Всего листов выписки: 101
10.07.2024г. № КУВИ-001/2024-180100074			
Кадастровый номер: 78:11:0006026:1013		Номер этажа (этажей): технический этаж	
			
Масштаб 1			

полное наименование должности	 ДОКУМЕНТ ПОДПИСАН ЭЛЕКТРОННОЙ ПОДПИСЬЮ Сертификат: 060905607401СВМ0203576АСДС8425108 Выдано: ФЕДЕРАЛЬНАЯ СЛУЖБА ГОСУДАРСТВЕННОЙ РЕГИСТРАЦИИ, КАДАСТРА И КАРТОГРАФИИ Действителен: с 27.06.2023 по 19.09.2024	инициалы, фамилия


Здание			
вид объекта недвижимости			
Лист № 9 раздела 8	Всего листов раздела 8: 94	Всего разделов: 3	Всего листов выписки: 101
10.07.2024г. № КУВИ-001/2024-180100074			
Кадастровый номер: 78:11:0006026:1013		Номер этажа (этажей): 2	
			
Масштаб 1			

полное наименование должности	 ДОКУМЕНТ ПОДПИСАН ЭЛЕКТРОННОЙ ПОДПИСЬЮ Сертификат: 060905607401СВМ0203576АСДС8425108 Выдано: ФЕДЕРАЛЬНАЯ СЛУЖБА ГОСУДАРСТВЕННОЙ РЕГИСТРАЦИИ, КАДАСТРА И КАРТОГРАФИИ Действителен: с 27.06.2023 по 19.09.2024	инициалы, фамилия

Здание			
вид объекта недвижимости			
Лист № 10 раздела 8	Всего листов раздела 8: 94	Всего разделов: 3	Всего листов выписки: 101
10.07.2024г. № КУВИ-001/2024-180100074			
Кадастровый номер: 78:11:0006026:1013		Номер этажа (этажей): технический этаж	
			
Масштаб 1			




полное наименование должности	инициалы, фамилия
-------------------------------	-------------------


Здание			
вид объекта недвижимости			
Лист № 11 раздела 8	Всего листов раздела 8: 94	Всего разделов: 3	Всего листов выписки: 101
10.07.2024г. № КУВИ-001/2024-180100074			
Кадастровый номер: 78:11:0006026:1013		Номер этажа (этажей): 3	
			
Масштаб 1:200			




полное наименование должности	инициалы, фамилия
-------------------------------	-------------------

Здание			
вид объекта недвижимости			
Лист № 12 раздела 8	Всего листов раздела 8: 94	Всего разделов: 3	Всего листов выписки: 101
10.07.2024г. № КУВИ-001/2024-180100074			
Кадастровый номер: 78:11:0006026:1013		Номер этажа (этажей): технический этаж	
			
Масштаб 1			


		ДОКУМЕНТ ПОДПИСАН ЭЛЕКТРОННОЙ ПОДПИСЬЮ Сертификат: 00ВВ05607401СВ80235576АСДС8425108 Владелец: ФЕДЕРАЛЬНАЯ СЛУЖБА ГОСУДАРСТВЕННОЙ РЕГИСТРАЦИИ, КАДАСТРА И КАРТОГРАФИИ Действителен: с 27.06.2023 по 19.09.2024	
полное наименование должности			инициалы, фамилия

Здание			
вид объекта недвижимости			
Лист № 13 раздела 8	Всего листов раздела 8: 94	Всего разделов: 3	Всего листов выписки: 101
10.07.2024г. № КУВИ-001/2024-180100074			
Кадастровый номер: 78:11:0006026:1013		Номер этажа (этажей): 3	
			
Масштаб 1			


		ДОКУМЕНТ ПОДПИСАН ЭЛЕКТРОННОЙ ПОДПИСЬЮ Сертификат: 00ВВ05607401СВ80235576АСДС8425108 Владелец: ФЕДЕРАЛЬНАЯ СЛУЖБА ГОСУДАРСТВЕННОЙ РЕГИСТРАЦИИ, КАДАСТРА И КАРТОГРАФИИ Действителен: с 27.06.2023 по 19.09.2024	
полное наименование должности			инициалы, фамилия


Здание			
вид объекта недвижимости			
Лист № 14 раздела 8	Всего листов раздела 8: 94	Всего разделов: 3	Всего листов выписки: 101
10.07.2024г. № КУВИ-001/2024-180100074			
Кадастровый номер: 78:11:0006026:1013		Номер этажа (этажей): 4	
			
Масштаб 1			


полное наименование должности	 ДОКУМЕНТ ПОДПИСАН ЭЛЕКТРОННОЙ ПОДПИСЬЮ I Сертификат: 00ВВ056В7401СВ38Д2В3576АСДС8425108 Выдано: ФЕДЕРАЛЬНАЯ СЛУЖБА ГОСУДАРСТВЕННОЙ РЕГИСТРАЦИИ, КАДАСТРА И КАРТОГРАФИИ Действителен: с 27.06.2023 по 19.09.2024	инициалы, фамилия


Здание			
вид объекта недвижимости			
Лист № 15 раздела 8	Всего листов раздела 8: 94	Всего разделов: 3	Всего листов выписки: 101
10.07.2024г. № КУВИ-001/2024-180100074			
Кадастровый номер: 78:11:0006026:1013		Номер этажа (этажей): 4	
			
Масштаб 1			


полное наименование должности	 ДОКУМЕНТ ПОДПИСАН ЭЛЕКТРОННОЙ ПОДПИСЬЮ I Сертификат: 00ВВ056В7401СВ38Д2В3576АСДС8425108 Выдано: ФЕДЕРАЛЬНАЯ СЛУЖБА ГОСУДАРСТВЕННОЙ РЕГИСТРАЦИИ, КАДАСТРА И КАРТОГРАФИИ Действителен: с 27.06.2023 по 19.09.2024	инициалы, фамилия

Здание			
вид объекта недвижимости			
Лист № 16 раздела 8	Всего листов раздела 8: 94	Всего разделов: 3	Всего листов выписки: 101
10.07.2024г. № КУВИ-001/2024-180100074			
Кадастровый номер: 78:11:0006026:1013		Номер этажа (этажей): 5	
			
Масштаб 1			


полное наименование должности	 ДОКУМЕНТ ПОДПИСАН ЭЛЕКТРОННОЙ ПОДПИСЬЮ Сертификат: 00ВВ056В7401СВ802В3576АСДС8425108 Владелец: ФЕДЕРАЛЬНАЯ СЛУЖБА ГОСУДАРСТВЕННОЙ РЕГИСТРАЦИИ, КАДАСТРА И КАРТОГРАФИИ Действителен: с 27.06.2023 по 19.09.2024	инициалы, фамилия

Здание			
вид объекта недвижимости			
Лист № 17 раздела 8	Всего листов раздела 8: 94	Всего разделов: 3	Всего листов выписки: 101
10.07.2024г. № КУВИ-001/2024-180100074			
Кадастровый номер: 78:11:0006026:1013		Номер этажа (этажей): 5	
			
Масштаб 1			


полное наименование должности	 ДОКУМЕНТ ПОДПИСАН ЭЛЕКТРОННОЙ ПОДПИСЬЮ Сертификат: 00ВВ056В7401СВ802В3576АСДС8425108 Владелец: ФЕДЕРАЛЬНАЯ СЛУЖБА ГОСУДАРСТВЕННОЙ РЕГИСТРАЦИИ, КАДАСТРА И КАРТОГРАФИИ Действителен: с 27.06.2023 по 19.09.2024	инициалы, фамилия

Здание			
вид объекта недвижимости			
Лист № 18 раздела 8	Всего листов раздела 8: 94	Всего разделов: 3	Всего листов выписки: 101
10.07.2024г. № КУВИ-001/2024-180100074			
Кадастровый номер: 78:11:0006026:1013		Номер этажа (этажей): 1	
			
Масштаб 1			


	 ДОКУМЕНТ ПОДПИСАН ЭЛЕКТРОННОЙ ПОДПИСЬЮ Сертификат: 08989687401СВ802В35576АСДС8425108 Владелец: ФЕДЕРАЛЬНАЯ СЛУЖБА ГОСУДАРСТВЕННОЙ РЕГИСТРАЦИИ, КАДАСТРА И КАРТОГРАФИИ Действителен: с 27.06.2023 по 19.09.2024	
полное наименование должности	инициалы, фамилия	


Здание			
вид объекта недвижимости			
Лист № 19 раздела 8	Всего листов раздела 8: 94	Всего разделов: 3	Всего листов выписки: 101
10.07.2024г. № КУВИ-001/2024-180100074			
Кадастровый номер: 78:11:0006026:1013		Номер этажа (этажей): 2	
			
Масштаб 1			


	 ДОКУМЕНТ ПОДПИСАН ЭЛЕКТРОННОЙ ПОДПИСЬЮ Сертификат: 08989687401СВ802В35576АСДС8425108 Владелец: ФЕДЕРАЛЬНАЯ СЛУЖБА ГОСУДАРСТВЕННОЙ РЕГИСТРАЦИИ, КАДАСТРА И КАРТОГРАФИИ Действителен: с 27.06.2023 по 19.09.2024	
полное наименование должности	инициалы, фамилия	

Здание			
вид объекта недвижимости			
Лист № 20 раздела 8	Всего листов раздела 8: 94	Всего разделов: 3	Всего листов выписки: 101
10.07.2024г. № КУВИ-001/2024-180100074			
Кадастровый номер: 78:11:0006026:1013		Номер этажа (этажей): технический этаж	
			
Масштаб 1			


		ДОКУМЕНТ ПОДПИСАН ЭЛЕКТРОННОЙ ПОДПИСЬЮ Сертификат: 00B0056B7401C838D2B3576ACDC8425108 Владелец: ФЕДЕРАЛЬНАЯ СЛУЖБА ГОСУДАРСТВЕННОЙ РЕГИСТРАЦИИ, КАДАСТРА И КАРТОГРАФИИ Действителен: с 27.06.2023 по 19.09.2024	
полное наименование должности			инициалы, фамилия

Здание			
вид объекта недвижимости			
Лист № 21 раздела 8	Всего листов раздела 8: 94	Всего разделов: 3	Всего листов выписки: 101
10.07.2024г. № КУВИ-001/2024-180100074			
Кадастровый номер: 78:11:0006026:1013		Номер этажа (этажей): 2	
			
Масштаб 1			


		ДОКУМЕНТ ПОДПИСАН ЭЛЕКТРОННОЙ ПОДПИСЬЮ Сертификат: 00B0056B7401C838D2B3576ACDC8425108 Владелец: ФЕДЕРАЛЬНАЯ СЛУЖБА ГОСУДАРСТВЕННОЙ РЕГИСТРАЦИИ, КАДАСТРА И КАРТОГРАФИИ Действителен: с 27.06.2023 по 19.09.2024	
полное наименование должности			инициалы, фамилия

Здание			
вид объекта недвижимости			
Лист № 22 раздела 8	Всего листов раздела 8: 94	Всего разделов: 3	Всего листов выписки: 101
10.07.2024г. № КУВН-001/2024-180100074			
Кадастровый номер: 78:11:0006026:1013		Номер этажа (этажей): подвал	
			
Масштаб 1			


	 ДОКУМЕНТ ПОДПИСАН ЭЛЕКТРОННОЙ ПОДПИСЬЮ <small>Сертификат: 00ВВ056В7401СВ38Д2В3576АСДС8425108 Выдатель: ФЕДЕРАЛЬНАЯ СЛУЖБА ГОСУДАРСТВЕННОЙ РЕГИСТРАЦИИ, КАДАСТРА И КАРТОГРАФИИ Действителен: с 27.06.2023 по 19.09.2024</small>	
ПОЛНОЕ НАИМЕНОВАНИЕ ДОЛЖНОСТИ	ИНИЦИАЛЫ, ФАМИЛИЯ	

Здание			
вид объекта недвижимости			
Лист № 23 раздела 8	Всего листов раздела 8: 94	Всего разделов: 3	Всего листов выписки: 101
10.07.2024г. № КУВН-001/2024-180100074			
Кадастровый номер: 78:11:0006026:1013		Номер этажа (этажей): 6	
			
Масштаб 1			


	 ДОКУМЕНТ ПОДПИСАН ЭЛЕКТРОННОЙ ПОДПИСЬЮ <small>Сертификат: 00ВВ056В7401СВ38Д2В3576АСДС8425108 Выдатель: ФЕДЕРАЛЬНАЯ СЛУЖБА ГОСУДАРСТВЕННОЙ РЕГИСТРАЦИИ, КАДАСТРА И КАРТОГРАФИИ Действителен: с 27.06.2023 по 19.09.2024</small>	
ПОЛНОЕ НАИМЕНОВАНИЕ ДОЛЖНОСТИ	ИНИЦИАЛЫ, ФАМИЛИЯ	


Здание			
вид объекта недвижимости			
Лист № 24 раздела 8	Всего листов раздела 8: 94	Всего разделов: 3	Всего листов выписки: 101
10.07.2024г. № КУВИ-001/2024-180100074			
Кадастровый номер: 78:11:0006026:1013		Номер этажа (этажей): 6	
			
Масштаб 1			


полное наименование должности	 ДОКУМЕНТ ПОДПИСАН ЭЛЕКТРОННОЙ ПОДПИСЬЮ Сертификат: 00B0056B7401C838D2B3576ACDC8425108 Владелец: ФЕДЕРАЛЬНАЯ СЛУЖБА ГОСУДАРСТВЕННОЙ РЕГИСТРАЦИИ, КАДАСТРА И КАРТОГРАФИИ Действителен: с 27.06.2023 по 19.09.2024	инициалы, фамилия


Здание			
вид объекта недвижимости			
Лист № 25 раздела 8	Всего листов раздела 8: 94	Всего разделов: 3	Всего листов выписки: 101
10.07.2024г. № КУВИ-001/2024-180100074			
Кадастровый номер: 78:11:0006026:1013		Номер этажа (этажей): 1	
			
Масштаб 1			


полное наименование должности	 ДОКУМЕНТ ПОДПИСАН ЭЛЕКТРОННОЙ ПОДПИСЬЮ Сертификат: 00B0056B7401C838D2B3576ACDC8425108 Владелец: ФЕДЕРАЛЬНАЯ СЛУЖБА ГОСУДАРСТВЕННОЙ РЕГИСТРАЦИИ, КАДАСТРА И КАРТОГРАФИИ Действителен: с 27.06.2023 по 19.09.2024	инициалы, фамилия

Здание			
вид объекта недвижимости			
Лист № 26 раздела 8	Всего листов раздела 8: 94	Всего разделов: 3	Всего листов выписки: 101
10.07.2024г. № КУВИ-001/2024-180100074			
Кадастровый номер: 78:11:0006026:1013		Номер этажа (этажей): 2	
			
Масштаб 1			


полное наименование должности	 ДОКУМЕНТ ПОДПИСАН ЭЛЕКТРОННОЙ ПОДПИСЬЮ	инициалы, фамилия
	Сертификат: 00ВВ056В7401СВ38Д2В3576АСДС8425108 Выдано: ФЕДЕРАЛЬНАЯ СЛУЖБА ГОСУДАРСТВЕННОЙ РЕГИСТРАЦИИ, КАДАСТРА И КАРТОГРАФИИ Действителен: с 27.06.2023 по 19.09.2024	

Здание			
вид объекта недвижимости			
Лист № 27 раздела 8	Всего листов раздела 8: 94	Всего разделов: 3	Всего листов выписки: 101
10.07.2024г. № КУВИ-001/2024-180100074			
Кадастровый номер: 78:11:0006026:1013		Номер этажа (этажей): 3	
			
Масштаб 1			


полное наименование должности	 ДОКУМЕНТ ПОДПИСАН ЭЛЕКТРОННОЙ ПОДПИСЬЮ	инициалы, фамилия
	Сертификат: 00ВВ056В7401СВ38Д2В3576АСДС8425108 Выдано: ФЕДЕРАЛЬНАЯ СЛУЖБА ГОСУДАРСТВЕННОЙ РЕГИСТРАЦИИ, КАДАСТРА И КАРТОГРАФИИ Действителен: с 27.06.2023 по 19.09.2024	

Здание			
вид объекта недвижимости			
Лист № 28 раздела 8	Всего листов раздела 8: 94	Всего разделов: 3	Всего листов выписки: 101
10.07.2024г. № КУВИ-001/2024-180100074			
Кадастровый номер: 78:11:0006026:1013		Номер этажа (этажей): 3	
			
Масштаб 1			


	 ДОКУМЕНТ ПОДПИСАН ЭЛЕКТРОННОЙ ПОДПИСЬЮ Сертификат: 00ВВ056В7401СВ8Д2В3576АСДС8425108 Владелец: ФЕДЕРАЛЬНАЯ СЛУЖБА ГОСУДАРСТВЕННОЙ РЕГИСТРАЦИИ, КАДАСТРА И КАРТОГРАФИИ Действителен с 27.06.2023 по 19.09.2024	
полное наименование должности	инициалы, фамилия	


Здание			
вид объекта недвижимости			
Лист № 29 раздела 8	Всего листов раздела 8: 94	Всего разделов: 3	Всего листов выписки: 101
10.07.2024г. № КУВИ-001/2024-180100074			
Кадастровый номер: 78:11:0006026:1013		Номер этажа (этажей): 4	
			
Масштаб 1			


	 ДОКУМЕНТ ПОДПИСАН ЭЛЕКТРОННОЙ ПОДПИСЬЮ Сертификат: 00ВВ056В7401СВ8Д2В3576АСДС8425108 Владелец: ФЕДЕРАЛЬНАЯ СЛУЖБА ГОСУДАРСТВЕННОЙ РЕГИСТРАЦИИ, КАДАСТРА И КАРТОГРАФИИ Действителен с 27.06.2023 по 19.09.2024	
полное наименование должности	инициалы, фамилия	

Здание			
вид объекта недвижимости			
Лист № 30 раздела 8	Всего листов раздела 8: 94	Всего разделов: 3	Всего листов выписки: 101
10.07.2024г. № КУВИ-001/2024-180100074			
Кадастровый номер: 78:11:0006026:1013		Номер этажа (этажей): 4	
			
Масштаб 1			


полное наименование должности		ДОКУМЕНТ ПОДПИСАН ЭЛЕКТРОННОЙ ПОДПИСЬЮ Сертификат: 060B056B7401C838D2B3576ACDC8425108 Выдано: ФЕДЕРАЛЬНАЯ СЛУЖБА ГОСУДАРСТВЕННОЙ РЕГИСТРАЦИИ, КАДАСТРА И КАРТОГРАФИИ Действителен: с 27.06.2023 по 19.09.2024	инициалы, фамилия

Здание			
вид объекта недвижимости			
Лист № 31 раздела 8	Всего листов раздела 8: 94	Всего разделов: 3	Всего листов выписки: 101
10.07.2024г. № КУВИ-001/2024-180100074			
Кадастровый номер: 78:11:0006026:1013		Номер этажа (этажей): 5	
			
Масштаб 1			


полное наименование должности		ДОКУМЕНТ ПОДПИСАН ЭЛЕКТРОННОЙ ПОДПИСЬЮ Сертификат: 060B056B7401C838D2B3576ACDC8425108 Выдано: ФЕДЕРАЛЬНАЯ СЛУЖБА ГОСУДАРСТВЕННОЙ РЕГИСТРАЦИИ, КАДАСТРА И КАРТОГРАФИИ Действителен: с 27.06.2023 по 19.09.2024	инициалы, фамилия

Здание			
вид объекта недвижимости			
Лист № 32 раздела 8	Всего листов раздела 8: 94	Всего разделов: 3	Всего листов выписки: 101
10.07.2024г. № КУВИ-001/2024-180100074			
Кадастровый номер: 78:11:0006026:1013		Номер этажа (этажей): 5	
			
Масштаб 1			

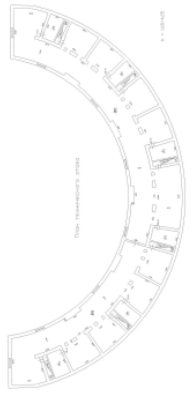
полное наименование должности	 ДОКУМЕНТ ПОДПИСАН ЭЛЕКТРОННОЙ ПОДПИСЬЮ Сертификат: 00B0056B7401C838D2B3576ACDC8425108 Владелец: ФЕДЕРАЛЬНАЯ СЛУЖБА ГОСУДАРСТВЕННОЙ РЕГИСТРАЦИИ, КАДАСТРА И КАРТОГРАФИИ Действителен: с 27.06.2023 по 19.09.2024	инициалы, фамилия


Здание			
вид объекта недвижимости			
Лист № 33 раздела 8	Всего листов раздела 8: 94	Всего разделов: 3	Всего листов выписки: 101
10.07.2024г. № КУВИ-001/2024-180100074			
Кадастровый номер: 78:11:0006026:1013		Номер этажа (этажей): 1	
			
Масштаб 1			


полное наименование должности	 ДОКУМЕНТ ПОДПИСАН ЭЛЕКТРОННОЙ ПОДПИСЬЮ Сертификат: 00B0056B7401C838D2B3576ACDC8425108 Владелец: ФЕДЕРАЛЬНАЯ СЛУЖБА ГОСУДАРСТВЕННОЙ РЕГИСТРАЦИИ, КАДАСТРА И КАРТОГРАФИИ Действителен: с 27.06.2023 по 19.09.2024	инициалы, фамилия

Здание			
вид объекта недвижимости			
Лист № 34 раздела 8	Всего листов раздела 8: 94	Всего разделов: 3	Всего листов выписки: 101
10.07.2024г. № КУВИ-001/2024-180100074			
Кадастровый номер: 78:11:0006026:1013		Номер этажа (этажей): 2	
			
Масштаб 1			

полное наименование должности	 ДОКУМЕНТ ПОДПИСАН ЭЛЕКТРОННОЙ ПОДПИСЬЮ Сертификат: 060B056B7401C838D2B3576ACDC8425108 Выдана: ФЕДЕРАЛЬНАЯ СЛУЖБА ГОСУДАРСТВЕННОЙ РЕГИСТРАЦИИ, КАДАСТРА И КАРТОГРАФИИ Действителен: с 27.06.2023 по 19.09.2024	инициалы, фамилия


Здание			
вид объекта недвижимости			
Лист № 35 раздела 8	Всего листов раздела 8: 94	Всего разделов: 3	Всего листов выписки: 101
10.07.2024г. № КУВИ-001/2024-180100074			
Кадастровый номер: 78:11:0006026:1013		Номер этажа (этажей): технический этаж	
			
Масштаб 1			

полное наименование должности	 ДОКУМЕНТ ПОДПИСАН ЭЛЕКТРОННОЙ ПОДПИСЬЮ Сертификат: 060B056B7401C838D2B3576ACDC8425108 Выдана: ФЕДЕРАЛЬНАЯ СЛУЖБА ГОСУДАРСТВЕННОЙ РЕГИСТРАЦИИ, КАДАСТРА И КАРТОГРАФИИ Действителен: с 27.06.2023 по 19.09.2024	инициалы, фамилия

Здание			
вид объекта недвижимости			
Лист № 36 раздела 8	Всего листов раздела 8: 94	Всего разделов: 3	Всего листов выписки: 101
10.07.2024г. № КУВИ-001/2024-180100074			
Кадастровый номер: 78:11:0006026:1013		Номер этажа (этажей): 3	
			
Масштаб 1			




полное наименование должности	инициалы, фамилия
-------------------------------	-------------------


Здание			
вид объекта недвижимости			
Лист № 37 раздела 8	Всего листов раздела 8: 94	Всего разделов: 3	Всего листов выписки: 101
10.07.2024г. № КУВИ-001/2024-180100074			
Кадастровый номер: 78:11:0006026:1013		Номер этажа (этажей): подвал	
			
Масштаб 1			




полное наименование должности	инициалы, фамилия
-------------------------------	-------------------

Здание			
вид объекта недвижимости			
Лист № 38 раздела 8	Всего листов раздела 8: 94	Всего разделов: 3	Всего листов выписки: 101
10.07.2024г. № КУВИ-001/2024-180100074			
Кадастровый номер: 78:11:0006026:1013		Номер этажа (этажей): 6	
			
Масштаб 1			


полное наименование должности		ДОКУМЕНТ ПОДПИСАН	инициалы, фамилия
		ЭЛЕКТРОННОЙ ПОДПИСЬЮ	
Сертификат: 00ВВ056В7401СВ38Д2В3576АСДС8425108		Выдано: ФЕДЕРАЛЬНАЯ СЛУЖБА ГОСУДАРСТВЕННОЙ РЕГИСТРАЦИИ, КАДАСТРА И КАРТОГРАФИИ	
Действителен с 27.06.2023 по 19.09.2024			

Здание			
вид объекта недвижимости			
Лист № 39 раздела 8	Всего листов раздела 8: 94	Всего разделов: 3	Всего листов выписки: 101
10.07.2024г. № КУВИ-001/2024-180100074			
Кадастровый номер: 78:11:0006026:1013		Номер этажа (этажей): 6	
			
Масштаб 1			


полное наименование должности		ДОКУМЕНТ ПОДПИСАН	инициалы, фамилия
		ЭЛЕКТРОННОЙ ПОДПИСЬЮ	
Сертификат: 00ВВ056В7401СВ38Д2В3576АСДС8425108		Выдано: ФЕДЕРАЛЬНАЯ СЛУЖБА ГОСУДАРСТВЕННОЙ РЕГИСТРАЦИИ, КАДАСТРА И КАРТОГРАФИИ	
Действителен с 27.06.2023 по 19.09.2024			

Здание			
вид объекта недвижимости			
Лист № 40 раздела 8	Всего листов раздела 8: 94	Всего разделов: 3	Всего листов выписки: 101
10.07.2024г. № КУВИ-001/2024-180100074			
Кадастровый номер: 78:11:0006026:1013		Номер этажа (этажей): 2	
			
Масштаб 1			


	 ДОКУМЕНТ ПОДВИСАН ЭЛЕКТРОННОЙ ПОДПИСЬЮ Сертификат: 08989687401СВ8028235576АСДС8425108 Владелец: ФЕДЕРАЛЬНАЯ СЛУЖБА ГОСУДАРСТВЕННОЙ РЕГИСТРАЦИИ, КАДАСТРА И КАРТОГРАФИИ Действителен: с 27.06.2023 по 19.09.2024	
полное наименование должности	инициалы, фамилия	

Здание			
вид объекта недвижимости			
Лист № 41 раздела 8	Всего листов раздела 8: 94	Всего разделов: 3	Всего листов выписки: 101
10.07.2024г. № КУВИ-001/2024-180100074			
Кадастровый номер: 78:11:0006026:1013		Номер этажа (этажей): 3	
			
Масштаб 1			

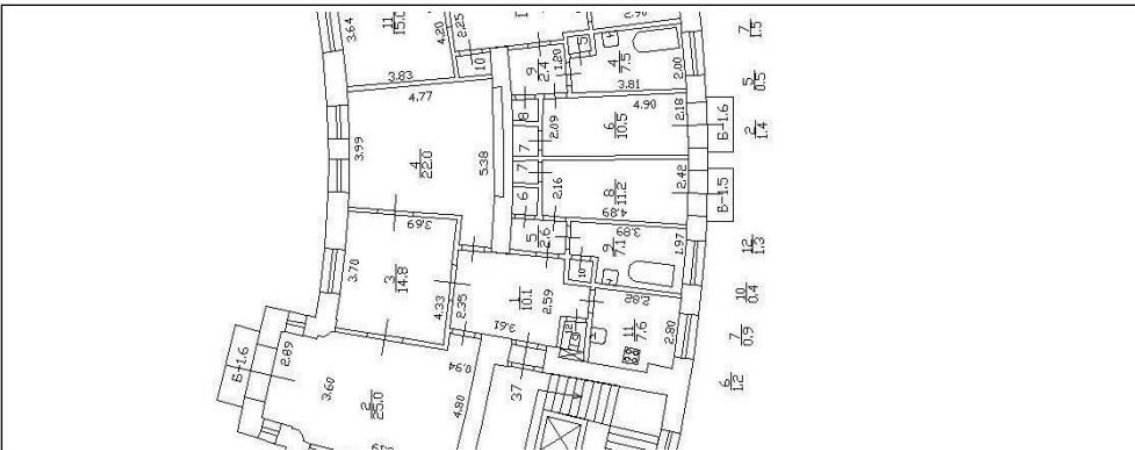
	 ДОКУМЕНТ ПОДВИСАН ЭЛЕКТРОННОЙ ПОДПИСЬЮ Сертификат: 08989687401СВ8028235576АСДС8425108 Владелец: ФЕДЕРАЛЬНАЯ СЛУЖБА ГОСУДАРСТВЕННОЙ РЕГИСТРАЦИИ, КАДАСТРА И КАРТОГРАФИИ Действителен: с 27.06.2023 по 19.09.2024	
полное наименование должности	инициалы, фамилия	

Здание			
вид объекта недвижимости			
Лист № 42 раздела 8	Всего листов раздела 8: 94	Всего разделов: 3	Всего листов выписки: 101
10.07.2024г. № КУВИ-001/2024-180100074			
Кадастровый номер: 78:11:0006026:1013		Номер этажа (этажей): 3	
			
Масштаб 1			

полное наименование должности		ДОКУМЕНТ ПОДПИСАН ЭЛЕКТРОННОЙ ПОДПИСЬЮ Сертификат: 08989607401C8382B35576ACDC8425108 Владелец: ФЕДЕРАЛЬНАЯ СЛУЖБА ГОСУДАРСТВЕННОЙ РЕГИСТРАЦИИ, КАДАСТРА И КАРТОГРАФИИ Действителен: с 27.06.2023 по 19.09.2024	инициалы, фамилия


Здание			
вид объекта недвижимости			
Лист № 43 раздела 8	Всего листов раздела 8: 94	Всего разделов: 3	Всего листов выписки: 101
10.07.2024г. № КУВИ-001/2024-180100074			
Кадастровый номер: 78:11:0006026:1013		Номер этажа (этажей): 4	
			
Масштаб 1			

полное наименование должности		ДОКУМЕНТ ПОДПИСАН ЭЛЕКТРОННОЙ ПОДПИСЬЮ Сертификат: 08989607401C8382B35576ACDC8425108 Владелец: ФЕДЕРАЛЬНАЯ СЛУЖБА ГОСУДАРСТВЕННОЙ РЕГИСТРАЦИИ, КАДАСТРА И КАРТОГРАФИИ Действителен: с 27.06.2023 по 19.09.2024	инициалы, фамилия

Здание			
вид объекта недвижимости			
Лист № 44 раздела 8	Всего листов раздела 8: 94	Всего разделов: 3	Всего листов выписки: 101
10.07.2024г. № КУВН-001/2024-180100074			
Кадастровый номер: 78:11:0006026:1013		Номер этажа (этажей): 4	
			
Масштаб 1			




полное наименование должности		инициалы, фамилия
-------------------------------	--	-------------------


Здание			
вид объекта недвижимости			
Лист № 45 раздела 8	Всего листов раздела 8: 94	Всего разделов: 3	Всего листов выписки: 101
10.07.2024г. № КУВН-001/2024-180100074			
Кадастровый номер: 78:11:0006026:1013		Номер этажа (этажей): 5	
			
Масштаб 1			




полное наименование должности		инициалы, фамилия
-------------------------------	--	-------------------


Здание			
вид объекта недвижимости			
Лист № 46 раздела 8	Всего листов раздела 8: 94	Всего разделов: 3	Всего листов выписки: 101
10.07.2024г. № КУВИ-001/2024-180100074			
Кадастровый номер: 78:11:0006026:1013		Номер этажа (этажей): 5	
			
Масштаб 1			

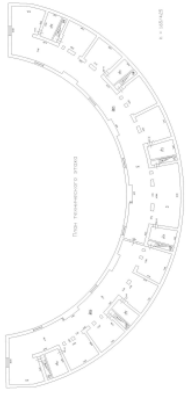
полное наименование должности		ДОКУМЕНТ ПОДПИСАН ЭЛЕКТРОННОЙ ПОДПИСЬЮ Сертификат: 00B0056B7401C838D2B3576ACDC8425108 Выдано: ФЕДЕРАЛЬНАЯ СЛУЖБА ГОСУДАРСТВЕННОЙ РЕГИСТРАЦИИ, КАДАСТРА И КАРТОГРАФИИ Действителен: с 27.06.2023 по 19.09.2024	инициалы, фамилия

Здание			
вид объекта недвижимости			
Лист № 47 раздела 8	Всего листов раздела 8: 94	Всего разделов: 3	Всего листов выписки: 101
10.07.2024г. № КУВИ-001/2024-180100074			
Кадастровый номер: 78:11:0006026:1013		Номер этажа (этажей): 1	
			
Масштаб 1			


полное наименование должности		ДОКУМЕНТ ПОДПИСАН ЭЛЕКТРОННОЙ ПОДПИСЬЮ Сертификат: 00B0056B7401C838D2B3576ACDC8425108 Выдано: ФЕДЕРАЛЬНАЯ СЛУЖБА ГОСУДАРСТВЕННОЙ РЕГИСТРАЦИИ, КАДАСТРА И КАРТОГРАФИИ Действителен: с 27.06.2023 по 19.09.2024	инициалы, фамилия

Здание			
вид объекта недвижимости			
Лист № 48 раздела 8	Всего листов раздела 8: 94	Всего разделов: 3	Всего листов выписки: 101
10.07.2024г. № КУВИ-001/2024-180100074			
Кадастровый номер: 78:11:0006026:1013		Номер этажа (этажей): 2	
			
Масштаб 1			


полное наименование должности	 ДОКУМЕНТ ПОДПИСАН ЭЛЕКТРОННОЙ ПОДПИСЬЮ Сертификат: 00ВВ056В7401СВ8Д2В3576АСДС8425108 Владелец: ФЕДЕРАЛЬНАЯ СЛУЖБА ГОСУДАРСТВЕННОЙ РЕГИСТРАЦИИ, КАДАСТРА И КАРТОГРАФИИ Действителен: с 27.06.2023 по 19.09.2024	инициалы, фамилия


Здание			
вид объекта недвижимости			
Лист № 49 раздела 8	Всего листов раздела 8: 94	Всего разделов: 3	Всего листов выписки: 101
10.07.2024г. № КУВИ-001/2024-180100074			
Кадастровый номер: 78:11:0006026:1013		Номер этажа (этажей): технический этаж	
			
Масштаб 1			


полное наименование должности	 ДОКУМЕНТ ПОДПИСАН ЭЛЕКТРОННОЙ ПОДПИСЬЮ Сертификат: 00ВВ056В7401СВ8Д2В3576АСДС8425108 Владелец: ФЕДЕРАЛЬНАЯ СЛУЖБА ГОСУДАРСТВЕННОЙ РЕГИСТРАЦИИ, КАДАСТРА И КАРТОГРАФИИ Действителен: с 27.06.2023 по 19.09.2024	инициалы, фамилия

Здание			
вид объекта недвижимости			
Лист № 50 раздела 8	Всего листов раздела 8: 94	Всего разделов: 3	Всего листов выписки: 101
10.07.2024г. № КУВН-001/2024-180100074			
Кадастровый номер: 78:11:0006026:1013		Номер этажа (этажей): 3	
			
Масштаб 1			


	 ДОКУМЕНТ ПОДПИСАН ЭЛЕКТРОННОЙ ПОДПИСЬЮ Сертификат: 00ВВ056В7401СВ38Д2В3576АСДС425108 Владелец: ФЕДЕРАЛЬНАЯ СЛУЖБА ГОСУДАРСТВЕННОЙ РЕГИСТРАЦИИ, КАДАСТРА И КАРТОГРАФИИ Действителен с 27.06.2023 по 19.09.2024	
полное наименование должности	инициалы, фамилия	

Здание			
вид объекта недвижимости			
Лист № 51 раздела 8	Всего листов раздела 8: 94	Всего разделов: 3	Всего листов выписки: 101
10.07.2024г. № КУВН-001/2024-180100074			
Кадастровый номер: 78:11:0006026:1013		Номер этажа (этажей): 1	
			
Масштаб 1			


	 ДОКУМЕНТ ПОДПИСАН ЭЛЕКТРОННОЙ ПОДПИСЬЮ Сертификат: 00ВВ056В7401СВ38Д2В3576АСДС425108 Владелец: ФЕДЕРАЛЬНАЯ СЛУЖБА ГОСУДАРСТВЕННОЙ РЕГИСТРАЦИИ, КАДАСТРА И КАРТОГРАФИИ Действителен с 27.06.2023 по 19.09.2024	
полное наименование должности	инициалы, фамилия	

Здание			
вид объекта недвижимости			
Лист № 52 раздела 8	Всего листов раздела 8: 94	Всего разделов: 3	Всего листов выписки: 101
10.07.2024г. № КУВИ-001/2024-180100074			
Кадастровый номер: 78:11:0006026:1013		Номер этажа (этажей): 6	
			
Масштаб 1			


полное наименование должности	 ДОКУМЕНТ ПОДПИСАН ЭЛЕКТРОННОЙ ПОДПИСЬЮ Сертификат: 00B8056B7401C838D2B3576ACDC8425108 Выдана: ФЕДЕРАЛЬНАЯ СЛУЖБА ГОСУДАРСТВЕННОЙ РЕГИСТРАЦИИ, КАДАСТРА И КАРТОГРАФИИ Действителен: с 27.06.2023 по 19.09.2024	инициалы, фамилия

Здание			
вид объекта недвижимости			
Лист № 53 раздела 8	Всего листов раздела 8: 94	Всего разделов: 3	Всего листов выписки: 101
10.07.2024г. № КУВИ-001/2024-180100074			
Кадастровый номер: 78:11:0006026:1013		Номер этажа (этажей): 6	
			
Масштаб 1			

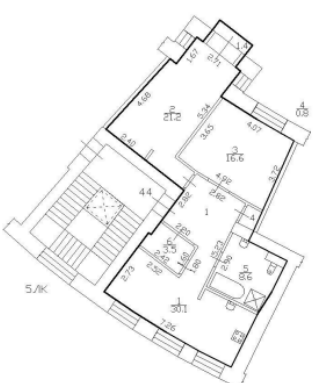
полное наименование должности	 ДОКУМЕНТ ПОДПИСАН ЭЛЕКТРОННОЙ ПОДПИСЬЮ Сертификат: 00B8056B7401C838D2B3576ACDC8425108 Выдана: ФЕДЕРАЛЬНАЯ СЛУЖБА ГОСУДАРСТВЕННОЙ РЕГИСТРАЦИИ, КАДАСТРА И КАРТОГРАФИИ Действителен: с 27.06.2023 по 19.09.2024	инициалы, фамилия


Здание			
вид объекта недвижимости			
Лист № 54 раздела 8	Всего листов раздела 8: 94	Всего разделов: 3	Всего листов выписки: 101
10.07.2024г. № КУВИ-001/2024-180100074			
Кадастровый номер: 78:11:0006026:1013		Номер этажа (этажей): 1	
			
Масштаб 1			

полное наименование должности	 ДОКУМЕНТ ПОДПИСАН ЭЛЕКТРОННОЙ ПОДПИСЬЮ Сертификат: 060005607401СВМ0201576АСДС8425108 Выдано: ФЕДЕРАЛЬНАЯ СЛУЖБА ГОСУДАРСТВЕННОЙ РЕГИСТРАЦИИ, КАДАСТРА И КАРТОГРАФИИ Действителен: с 27.06.2023 по 19.09.2024	инициалы, фамилия


Здание			
вид объекта недвижимости			
Лист № 55 раздела 8	Всего листов раздела 8: 94	Всего разделов: 3	Всего листов выписки: 101
10.07.2024г. № КУВИ-001/2024-180100074			
Кадастровый номер: 78:11:0006026:1013		Номер этажа (этажей): 2	
			
Масштаб 1			


полное наименование должности	 ДОКУМЕНТ ПОДПИСАН ЭЛЕКТРОННОЙ ПОДПИСЬЮ Сертификат: 060005607401СВМ0201576АСДС8425108 Выдано: ФЕДЕРАЛЬНАЯ СЛУЖБА ГОСУДАРСТВЕННОЙ РЕГИСТРАЦИИ, КАДАСТРА И КАРТОГРАФИИ Действителен: с 27.06.2023 по 19.09.2024	инициалы, фамилия

Здание			
вид объекта недвижимости			
Лист № 56 раздела 8	Всего листов раздела 8: 94	Всего разделов: 3	Всего листов выписки: 101
10.07.2024г. № КУВИ-001/2024-180100074			
Кадастровый номер: 78:11:0006026:1013		Номер этажа (этажей): 2	
<p>План части 2 этажа</p> 			
Масштаб 1			




полное наименование должности	инициалы, фамилия
-------------------------------	-------------------


Здание			
вид объекта недвижимости			
Лист № 57 раздела 8	Всего листов раздела 8: 94	Всего разделов: 3	Всего листов выписки: 101
10.07.2024г. № КУВИ-001/2024-180100074			
Кадастровый номер: 78:11:0006026:1013		Номер этажа (этажей): 3	
			
Масштаб 1			




полное наименование должности	инициалы, фамилия
-------------------------------	-------------------

Здание			
вид объекта недвижимости			
Лист № 58 раздела 8	Всего листов раздела 8: 94	Всего разделов: 3	Всего листов выписки: 101
10.07.2024г. № КУВИ-001/2024-180100074			
Кадастровый номер: 78:11:0006026:1013		Номер этажа (этажей): 3	
			
Масштаб 1			


	 ДОКУМЕНТ ПОДПИСАН ЭЛЕКТРОННОЙ ПОДПИСЬЮ Сертификат: 00B0056B7401C838D2B3576ACDC8425108 Владелец: ФЕДЕРАЛЬНАЯ СЛУЖБА ГОСУДАРСТВЕННОЙ РЕГИСТРАЦИИ, КАДАСТРА И КАРТОГРАФИИ Действителен: с 27.06.2023 по 19.09.2024	
ПОЛНОЕ НАИМЕНОВАНИЕ ДОЛЖНОСТИ	ИНИЦИАЛЫ, ФАМИЛИЯ	

Здание			
вид объекта недвижимости			
Лист № 59 раздела 8	Всего листов раздела 8: 94	Всего разделов: 3	Всего листов выписки: 101
10.07.2024г. № КУВИ-001/2024-180100074			
Кадастровый номер: 78:11:0006026:1013		Номер этажа (этажей): 4	
			
Масштаб 1			


	 ДОКУМЕНТ ПОДПИСАН ЭЛЕКТРОННОЙ ПОДПИСЬЮ Сертификат: 00B0056B7401C838D2B3576ACDC8425108 Владелец: ФЕДЕРАЛЬНАЯ СЛУЖБА ГОСУДАРСТВЕННОЙ РЕГИСТРАЦИИ, КАДАСТРА И КАРТОГРАФИИ Действителен: с 27.06.2023 по 19.09.2024	
ПОЛНОЕ НАИМЕНОВАНИЕ ДОЛЖНОСТИ	ИНИЦИАЛЫ, ФАМИЛИЯ	



Здание			
вид объекта недвижимости			
Лист № 60 раздела 8	Всего листов раздела 8: 94	Всего разделов: 3	Всего листов выписки: 101
10.07.2024г. № КУВИ-001/2024-180100074			
Кадастровый номер: 78:11:0006026:1013		Номер этажа (этажей): 4	
			
Масштаб 1			


	 ДОКУМЕНТ ПОДПИСАН ЭЛЕКТРОННОЙ ПОДПИСЬЮ Сертификат: 00ВВ056В7401СВ38Д2В3576АСДС8425108 Выдано: ФЕДЕРАЛЬНАЯ СЛУЖБА ГОСУДАРСТВЕННОЙ РЕГИСТРАЦИИ, КАДАСТРА И КАРТОГРАФИИ Действителен: с 27.06.2023 по 19.09.2024	
ПОЛНОЕ НАИМЕНОВАНИЕ ДОЛЖНОСТИ		ИНИЦИАЛЫ, ФАМИЛИЯ


Здание			
вид объекта недвижимости			
Лист № 61 раздела 8	Всего листов раздела 8: 94	Всего разделов: 3	Всего листов выписки: 101
10.07.2024г. № КУВИ-001/2024-180100074			
Кадастровый номер: 78:11:0006026:1013		Номер этажа (этажей): 5	
			
Масштаб 1			


	 ДОКУМЕНТ ПОДПИСАН ЭЛЕКТРОННОЙ ПОДПИСЬЮ Сертификат: 00ВВ056В7401СВ38Д2В3576АСДС8425108 Выдано: ФЕДЕРАЛЬНАЯ СЛУЖБА ГОСУДАРСТВЕННОЙ РЕГИСТРАЦИИ, КАДАСТРА И КАРТОГРАФИИ Действителен: с 27.06.2023 по 19.09.2024	
ПОЛНОЕ НАИМЕНОВАНИЕ ДОЛЖНОСТИ		ИНИЦИАЛЫ, ФАМИЛИЯ

Здание			
вид объекта недвижимости			
Лист № 62 раздела 8	Всего листов раздела 8: 94	Всего разделов: 3	Всего листов выписки: 101
10.07.2024г. № КУВИ-001/2024-180100074			
Кадастровый номер: 78:11:0006026:1013		Номер этажа (этажей): 1	
			
Масштаб 1			


полное наименование должности		ДОКУМЕНТ ПОДПИСАН	инициалы, фамилия
		ЭЛЕКТРОННОЙ ПОДПИСЬЮ	
		Сертификат: 00B8056B7401C838D2B3576ACDC8425108 Владелец: ФЕДЕРАЛЬНАЯ СЛУЖБА ГОСУДАРСТВЕННОЙ РЕГИСТРАЦИИ, КАДАСТРА И КАРТОГРАФИИ Действителен: с 27.06.2023 по 19.09.2024	

Здание			
вид объекта недвижимости			
Лист № 63 раздела 8	Всего листов раздела 8: 94	Всего разделов: 3	Всего листов выписки: 101
10.07.2024г. № КУВИ-001/2024-180100074			
Кадастровый номер: 78:11:0006026:1013		Номер этажа (этажей): 2	
			
Масштаб 1			


полное наименование должности		ДОКУМЕНТ ПОДПИСАН	инициалы, фамилия
		ЭЛЕКТРОННОЙ ПОДПИСЬЮ	
		Сертификат: 00B8056B7401C838D2B3576ACDC8425108 Владелец: ФЕДЕРАЛЬНАЯ СЛУЖБА ГОСУДАРСТВЕННОЙ РЕГИСТРАЦИИ, КАДАСТРА И КАРТОГРАФИИ Действителен: с 27.06.2023 по 19.09.2024	

Здание			
вид объекта недвижимости			
Лист № 64 раздела 8	Всего листов раздела 8: 94	Всего разделов: 3	Всего листов выписки: 101
10.07.2024г. № КУВИ-001/2024-180100074			
Кадастровый номер: 78:11:0006026:1013		Номер этажа (этажей): технический этаж	
			
Масштаб 1			

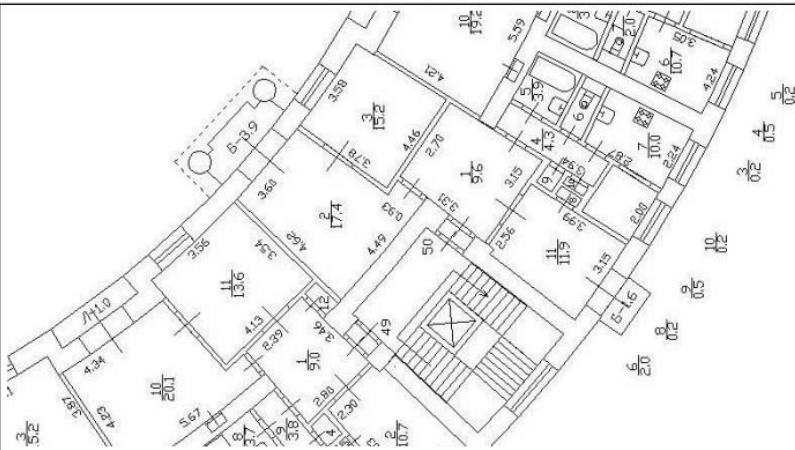
полное наименование должности	 ДОКУМЕНТ ПОДПИСАН ЭЛЕКТРОННОЙ ПОДПИСЬЮ Сертификат: 00B09056B7401C838D2B3576ACDC8425108 Владелец: ФЕДЕРАЛЬНАЯ СЛУЖБА ГОСУДАРСТВЕННОЙ РЕГИСТРАЦИИ, КАДАСТРА И КАРТОГРАФИИ Действителен: с 27.06.2023 по 19.09.2024	инициалы, фамилия

Здание			
вид объекта недвижимости			
Лист № 65 раздела 8	Всего листов раздела 8: 94	Всего разделов: 3	Всего листов выписки: 101
10.07.2024г. № КУВИ-001/2024-180100074			
Кадастровый номер: 78:11:0006026:1013		Номер этажа (этажей): 4	
			
Масштаб 1			


полное наименование должности	 ДОКУМЕНТ ПОДПИСАН ЭЛЕКТРОННОЙ ПОДПИСЬЮ Сертификат: 00B09056B7401C838D2B3576ACDC8425108 Владелец: ФЕДЕРАЛЬНАЯ СЛУЖБА ГОСУДАРСТВЕННОЙ РЕГИСТРАЦИИ, КАДАСТРА И КАРТОГРАФИИ Действителен: с 27.06.2023 по 19.09.2024	инициалы, фамилия

Здание			
вид объекта недвижимости			
Лист № 66 раздела 8	Всего листов раздела 8: 94	Всего разделов: 3	Всего листов выписки: 101
10.07.2024г. № КУВИ-001/2024-180100074			
Кадастровый номер: 78:11:0006026:1013		Номер этажа (этажей): 1	
			
Масштаб 1			


полное наименование должности	 ДОКУМЕНТ ПОДПИСАН ЭЛЕКТРОННОЙ ПОДПИСЬЮ Сертификат: 06B0B0607401C838D2B13576ACDC8425108 Выдано: ФЕДЕРАЛЬНАЯ СЛУЖБА ГОСУДАРСТВЕННОЙ РЕГИСТРАЦИИ, КАДАСТРА И КАРТОГРАФИИ Действителен: с 27.06.2023 по 19.09.2024	инициалы, фамилия


Здание			
вид объекта недвижимости			
Лист № 67 раздела 8	Всего листов раздела 8: 94	Всего разделов: 3	Всего листов выписки: 101
10.07.2024г. № КУВИ-001/2024-180100074			
Кадастровый номер: 78:11:0006026:1013		Номер этажа (этажей): 5	
			
Масштаб 1			


полное наименование должности	 ДОКУМЕНТ ПОДПИСАН ЭЛЕКТРОННОЙ ПОДПИСЬЮ Сертификат: 06B0B0607401C838D2B13576ACDC8425108 Выдано: ФЕДЕРАЛЬНАЯ СЛУЖБА ГОСУДАРСТВЕННОЙ РЕГИСТРАЦИИ, КАДАСТРА И КАРТОГРАФИИ Действителен: с 27.06.2023 по 19.09.2024	инициалы, фамилия

Здание			
вид объекта недвижимости			
Лист № 68 раздела 8	Всего листов раздела 8: 94	Всего разделов: 3	Всего листов выписки: 101
10.07.2024г. № КУВИ-001/2024-180100074			
Кадастровый номер: 78:11:0006026:1013		Номер этажа (этажей): 6	
			
Масштаб 1			


		ДОКУМЕНТ ПОДПИСАН ЭЛЕКТРОННОЙ ПОДПИСЬЮ Сертификат: 00B0966B7401C8B02B3576ACDC8425108 Выдано: ФЕДЕРАЛЬНАЯ СЛУЖБА ГОСУДАРСТВЕННОЙ РЕГИСТРАЦИИ, КАДАСТРА И КАРТОГРАФИИ Действителен: с 27.06.2023 по 19.09.2024	
полное наименование должности			инициалы, фамилия


Здание			
вид объекта недвижимости			
Лист № 69 раздела 8	Всего листов раздела 8: 94	Всего разделов: 3	Всего листов выписки: 101
10.07.2024г. № КУВИ-001/2024-180100074			
Кадастровый номер: 78:11:0006026:1013		Номер этажа (этажей): 6	
			
Масштаб 1			


		ДОКУМЕНТ ПОДПИСАН ЭЛЕКТРОННОЙ ПОДПИСЬЮ Сертификат: 00B0966B7401C8B02B3576ACDC8425108 Выдано: ФЕДЕРАЛЬНАЯ СЛУЖБА ГОСУДАРСТВЕННОЙ РЕГИСТРАЦИИ, КАДАСТРА И КАРТОГРАФИИ Действителен: с 27.06.2023 по 19.09.2024	
полное наименование должности			инициалы, фамилия

Здание			
вид объекта недвижимости			
Лист № 70 раздела 8	Всего листов раздела 8: 94	Всего разделов: 3	Всего листов выписки: 101
10.07.2024г. № КУВИ-001/2024-180100074			
Кадастровый номер: 78:11:0006026:1013		Номер этажа (этажей): 2	
			
Масштаб 1			


ПОЛНОЕ НАИМЕНОВАНИЕ ДОЛЖНОСТИ	 ДОКУМЕНТ ПОДПИСАН ЭЛЕКТРОННОЙ ПОДПИСЬЮ Сертификат: 060B056B7401C3B8D2B3576ACDC8425108 Выдано: ФЕДЕРАЛЬНАЯ СЛУЖБА ГОСУДАРСТВЕННОЙ РЕГИСТРАЦИИ, КАДАСТРА И КАРТОГРАФИИ Действителен: с 27.06.2023 по 19.09.2024	ИНИЦИАЛЫ, ФАМИЛИЯ

Здание			
вид объекта недвижимости			
Лист № 71 раздела 8	Всего листов раздела 8: 94	Всего разделов: 3	Всего листов выписки: 101
10.07.2024г. № КУВИ-001/2024-180100074			
Кадастровый номер: 78:11:0006026:1013		Номер этажа (этажей): 2	
			
Масштаб 1			


ПОЛНОЕ НАИМЕНОВАНИЕ ДОЛЖНОСТИ	 ДОКУМЕНТ ПОДПИСАН ЭЛЕКТРОННОЙ ПОДПИСЬЮ Сертификат: 060B056B7401C3B8D2B3576ACDC8425108 Выдано: ФЕДЕРАЛЬНАЯ СЛУЖБА ГОСУДАРСТВЕННОЙ РЕГИСТРАЦИИ, КАДАСТРА И КАРТОГРАФИИ Действителен: с 27.06.2023 по 19.09.2024	ИНИЦИАЛЫ, ФАМИЛИЯ

Здание			
вид объекта недвижимости			
Лист № 72 раздела 8	Всего листов раздела 8: 94	Всего разделов: 3	Всего листов выписки: 101
10.07.2024г. № КУВН-001/2024-180100074			
Кадастровый номер: 78:11:0006026:1013		Номер этажа (этажей): 3	
			
Масштаб 1			


	 ДОКУМЕНТ ПОДПИСАН ЭЛЕКТРОННОЙ ПОДПИСЬЮ Сертификат: 00ВВ056В7401СВ38Д2В3576АСДС425108 Выдано: ФЕДЕРАЛЬНАЯ СЛУЖБА ГОСУДАРСТВЕННОЙ РЕГИСТРАЦИИ, КАДАСТРА И КАРТОГРАФИИ Действителен: с 27.06.2023 по 19.09.2024	
ПОЛНОЕ НАИМЕНОВАНИЕ ДОЛЖНОСТИ	ИНИЦИАЛЫ, ФАМИЛИЯ	

Здание			
вид объекта недвижимости			
Лист № 73 раздела 8	Всего листов раздела 8: 94	Всего разделов: 3	Всего листов выписки: 101
10.07.2024г. № КУВН-001/2024-180100074			
Кадастровый номер: 78:11:0006026:1013		Номер этажа (этажей): 3	
			
Масштаб 1			


	 ДОКУМЕНТ ПОДПИСАН ЭЛЕКТРОННОЙ ПОДПИСЬЮ Сертификат: 00ВВ056В7401СВ38Д2В3576АСДС425108 Выдано: ФЕДЕРАЛЬНАЯ СЛУЖБА ГОСУДАРСТВЕННОЙ РЕГИСТРАЦИИ, КАДАСТРА И КАРТОГРАФИИ Действителен: с 27.06.2023 по 19.09.2024	
ПОЛНОЕ НАИМЕНОВАНИЕ ДОЛЖНОСТИ	ИНИЦИАЛЫ, ФАМИЛИЯ	



Здание			
вид объекта недвижимости			
Лист № 74 раздела 8	Всего листов раздела 8: 94	Всего разделов: 3	Всего листов выписки: 101
10.07.2024г. № КУВИ.001/2024-180100074			
Кадастровый номер: 78:11:0006026:1013		Номер этажа (этажей): 4	
			
Масштаб 1			


полное наименование должности	 ДОКУМЕНТ ПОДПИСАН ЭЛЕКТРОННОЙ ПОДПИСЬЮ Сертификат: 06ВВ056В7401СВ38Д2В3576АСДСС425108 Владелец: ФЕДЕРАЛЬНАЯ СЛУЖБА ГОСУДАРСТВЕННОЙ РЕГИСТРАЦИИ, КАДАСТРА И КАРТОГРАФИИ Действителен: с 27.06.2023 по 19.09.2024	инициалы, фамилия


Здание			
вид объекта недвижимости			
Лист № 75 раздела 8	Всего листов раздела 8: 94	Всего разделов: 3	Всего листов выписки: 101
10.07.2024г. № КУВИ.001/2024-180100074			
Кадастровый номер: 78:11:0006026:1013		Номер этажа (этажей): 4	
			
Масштаб 1			


полное наименование должности	 ДОКУМЕНТ ПОДПИСАН ЭЛЕКТРОННОЙ ПОДПИСЬЮ Сертификат: 06ВВ056В7401СВ38Д2В3576АСДСС425108 Владелец: ФЕДЕРАЛЬНАЯ СЛУЖБА ГОСУДАРСТВЕННОЙ РЕГИСТРАЦИИ, КАДАСТРА И КАРТОГРАФИИ Действителен: с 27.06.2023 по 19.09.2024	инициалы, фамилия

Здание			
вид объекта недвижимости			
Лист № 76 раздела 8	Всего листов раздела 8: 94	Всего разделов: 3	Всего листов выписки: 101
10.07.2024г. № КУВН-001/2024-180100074			
Кадастровый номер: 78:11:0006026:1013		Номер этажа (этажей): 5	
			
Масштаб 1			


полное наименование должности		ДОКУМЕНТ ПОДПИСАН	инициалы, фамилия
		ЭЛЕКТРОННОЙ ПОДПИСЬЮ	
		Сертификат: 00ВВ056В7401СВ38Д2В3576АСДС8425108 Выдана: ФЕДЕРАЛЬНАЯ СЛУЖБА ГОСУДАРСТВЕННОЙ РЕГИСТРАЦИИ, КАДАСТРА И КАРТОГРАФИИ Действителен: с 27.06.2023 по 19.09.2024	

Здание			
вид объекта недвижимости			
Лист № 77 раздела 8	Всего листов раздела 8: 94	Всего разделов: 3	Всего листов выписки: 101
10.07.2024г. № КУВН-001/2024-180100074			
Кадастровый номер: 78:11:0006026:1013		Номер этажа (этажей): 1	
			
Масштаб 1			


полное наименование должности		ДОКУМЕНТ ПОДПИСАН	инициалы, фамилия
		ЭЛЕКТРОННОЙ ПОДПИСЬЮ	
		Сертификат: 00ВВ056В7401СВ38Д2В3576АСДС8425108 Выдана: ФЕДЕРАЛЬНАЯ СЛУЖБА ГОСУДАРСТВЕННОЙ РЕГИСТРАЦИИ, КАДАСТРА И КАРТОГРАФИИ Действителен: с 27.06.2023 по 19.09.2024	

Здание вид объекта недвижимости			
Лист № 78 раздела 8	Всего листов раздела 8: 94	Всего разделов: 3	Всего листов выписки: 101
10.07.2024г. № КУВИ.001/2024-180100074			
Кадастровый номер: 78:11:0006026:1013		Номер этажа (этажей): 2	
			
Масштаб 1			


полное наименование должности	 ДОКУМЕНТ ПОДПИСАН ЭЛЕКТРОННОЙ ПОДПИСЬЮ Сертификат: 00ВВ056В7401СВ38Д2В3576АСДС8425108 Владелец: ФЕДЕРАЛЬНАЯ СЛУЖБА ГОСУДАРСТВЕННОЙ РЕГИСТРАЦИИ, КАДАСТРА И КАРТОГРАФИИ Действителен: с 27.06.2023 по 19.09.2024	инициалы, фамилия

Здание вид объекта недвижимости			
Лист № 79 раздела 8	Всего листов раздела 8: 94	Всего разделов: 3	Всего листов выписки: 101
10.07.2024г. № КУВИ.001/2024-180100074			
Кадастровый номер: 78:11:0006026:1013		Номер этажа (этажей): технический этаж	
			
Масштаб 1			


полное наименование должности	 ДОКУМЕНТ ПОДПИСАН ЭЛЕКТРОННОЙ ПОДПИСЬЮ Сертификат: 00ВВ056В7401СВ38Д2В3576АСДС8425108 Владелец: ФЕДЕРАЛЬНАЯ СЛУЖБА ГОСУДАРСТВЕННОЙ РЕГИСТРАЦИИ, КАДАСТРА И КАРТОГРАФИИ Действителен: с 27.06.2023 по 19.09.2024	инициалы, фамилия

Здание			
вид объекта недвижимости			
Лист № 80 раздела 8	Всего листов раздела 8: 94	Всего разделов: 3	Всего листов выписки: 101
10.07.2024г. № КУВИ-001/2024-180100074			
Кадастровый номер: 78:11:0006026:1013		Номер этажа (этажей): 4	
			
Масштаб 1			


полное наименование должности	 ДОКУМЕНТ ПОДПИСАН ЭЛЕКТРОННОЙ ПОДПИСЬЮ Сертификат: 00ВВ056В7401СВ802В3576АСДС8425108 Владелец: ФЕДЕРАЛЬНАЯ СЛУЖБА ГОСУДАРСТВЕННОЙ РЕГИСТРАЦИИ, КАДАСТРА И КАРТОГРАФИИ Действителен: с 27.06.2023 по 19.09.2024	инициалы, фамилия


Здание			
вид объекта недвижимости			
Лист № 81 раздела 8	Всего листов раздела 8: 94	Всего разделов: 3	Всего листов выписки: 101
10.07.2024г. № КУВИ-001/2024-180100074			
Кадастровый номер: 78:11:0006026:1013		Номер этажа (этажей): 1	
			
Масштаб 1			


полное наименование должности	 ДОКУМЕНТ ПОДПИСАН ЭЛЕКТРОННОЙ ПОДПИСЬЮ Сертификат: 00ВВ056В7401СВ802В3576АСДС8425108 Владелец: ФЕДЕРАЛЬНАЯ СЛУЖБА ГОСУДАРСТВЕННОЙ РЕГИСТРАЦИИ, КАДАСТРА И КАРТОГРАФИИ Действителен: с 27.06.2023 по 19.09.2024	инициалы, фамилия

Здание			
вид объекта недвижимости			
Лист № 82 раздела 8	Всего листов раздела 8: 94	Всего разделов: 3	Всего листов выписки: 101
10.07.2024г. № КУВИ-001/2024-180100074			
Кадастровый номер: 78:11:0006026:1013		Номер этажа (этажей): 5	
			
Масштаб 1			


полное наименование должности	 ДОКУМЕНТ ПОДПИСАН ЭЛЕКТРОННОЙ ПОДПИСЬЮ Сертификат: 00B0056B7401C838D2B3576ACDC8425108 Владелец: ФЕДЕРАЛЬНАЯ СЛУЖБА ГОСУДАРСТВЕННОЙ РЕГИСТРАЦИИ, КАДАСТРА И КАРТОГРАФИИ Действителен: с 27.06.2023 по 19.09.2024	инициалы, фамилия

Здание			
вид объекта недвижимости			
Лист № 83 раздела 8	Всего листов раздела 8: 94	Всего разделов: 3	Всего листов выписки: 101
10.07.2024г. № КУВИ-001/2024-180100074			
Кадастровый номер: 78:11:0006026:1013		Номер этажа (этажей): 6	
			
Масштаб 1			


полное наименование должности	 ДОКУМЕНТ ПОДПИСАН ЭЛЕКТРОННОЙ ПОДПИСЬЮ Сертификат: 00B0056B7401C838D2B3576ACDC8425108 Владелец: ФЕДЕРАЛЬНАЯ СЛУЖБА ГОСУДАРСТВЕННОЙ РЕГИСТРАЦИИ, КАДАСТРА И КАРТОГРАФИИ Действителен: с 27.06.2023 по 19.09.2024	инициалы, фамилия

Здание			
вид объекта недвижимости			
Лист № 84 раздела 8	Всего листов раздела 8: 94	Всего разделов: 3	Всего листов выписки: 101
10.07.2024г. № КУВИ-001/2024-180100074			
Кадастровый номер: 78:11:0006026:1013		Номер этажа (этажей): 6	
			
Масштаб 1			

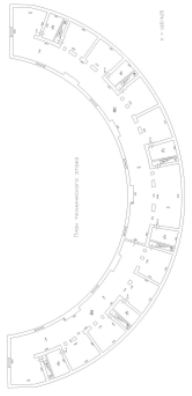
полное наименование должности	 ДОКУМЕНТ ПОДПИСАН ЭЛЕКТРОННОЙ ПОДПИСЬЮ Сертификат: 060905667401СВМ02В3576АСДС8425108 Выдано: ФЕДЕРАЛЬНАЯ СЛУЖБА ГОСУДАРСТВЕННОЙ РЕГИСТРАЦИИ, КАДАСТРА И КАРТОГРАФИИ Действителен: с 27.06.2023 по 19.09.2024	инициалы, фамилия


Здание			
вид объекта недвижимости			
Лист № 85 раздела 8	Всего листов раздела 8: 94	Всего разделов: 3	Всего листов выписки: 101
10.07.2024г. № КУВИ-001/2024-180100074			
Кадастровый номер: 78:11:0006026:1013		Номер этажа (этажей): 1	
			
Масштаб 1			


полное наименование должности	 ДОКУМЕНТ ПОДПИСАН ЭЛЕКТРОННОЙ ПОДПИСЬЮ Сертификат: 060905667401СВМ02В3576АСДС8425108 Выдано: ФЕДЕРАЛЬНАЯ СЛУЖБА ГОСУДАРСТВЕННОЙ РЕГИСТРАЦИИ, КАДАСТРА И КАРТОГРАФИИ Действителен: с 27.06.2023 по 19.09.2024	инициалы, фамилия

Здание			
вид объекта недвижимости			
Лист № 86 раздела 8	Всего листов раздела 8: 94	Всего разделов: 3	Всего листов выписки: 101
10.07.2024г. № КУВИ-001/2024-180100074			
Кадастровый номер: 78:11:0006026:1013		Номер этажа (этажей): 2	
			
Масштаб 1			


полное наименование должности	 ДОКУМЕНТ ПОДПИСАН ЭЛЕКТРОННОЙ ПОДПИСЬЮ Сертификат: 00B0056B7401C838D2B3576ACDC8425108 Выдано: ФЕДЕРАЛЬНАЯ СЛУЖБА ГОСУДАРСТВЕННОЙ РЕГИСТРАЦИИ, КАДАСТРА И КАРТОГРАФИИ Действителен: с 27.06.2023 по 19.09.2024	инициалы, фамилия

Здание			
вид объекта недвижимости			
Лист № 87 раздела 8	Всего листов раздела 8: 94	Всего разделов: 3	Всего листов выписки: 101
10.07.2024г. № КУВИ-001/2024-180100074			
Кадастровый номер: 78:11:0006026:1013		Номер этажа (этажей): технический этаж	
			
Масштаб 1			


полное наименование должности	 ДОКУМЕНТ ПОДПИСАН ЭЛЕКТРОННОЙ ПОДПИСЬЮ Сертификат: 00B0056B7401C838D2B3576ACDC8425108 Выдано: ФЕДЕРАЛЬНАЯ СЛУЖБА ГОСУДАРСТВЕННОЙ РЕГИСТРАЦИИ, КАДАСТРА И КАРТОГРАФИИ Действителен: с 27.06.2023 по 19.09.2024	инициалы, фамилия

Здание			
вид объекта недвижимости			
Лист № 88 раздела 8	Всего листов раздела 8: 94	Всего разделов: 3	Всего листов выписки: 101
10.07.2024г. № КУВИ-001/2024-180100074			
Кадастровый номер: 78:11:0006026:1013		Номер этажа (этажей): 5	
			
Масштаб 1			


полное наименование должности	 ДОКУМЕНТ ПОДПИСАН ЭЛЕКТРОННОЙ ПОДПИСЬЮ Сертификат: 060005667401СВМ0203576АСДС8425108 Выдано: ФЕДЕРАЛЬНАЯ СЛУЖБА ГОСУДАРСТВЕННОЙ РЕГИСТРАЦИИ, КАДАСТРА И КАРТОГРАФИИ Действителен: с 27.06.2023 по 19.09.2024	инициалы, фамилия

Здание			
вид объекта недвижимости			
Лист № 89 раздела 8	Всего листов раздела 8: 94	Всего разделов: 3	Всего листов выписки: 101
10.07.2024г. № КУВИ-001/2024-180100074			
Кадастровый номер: 78:11:0006026:1013		Номер этажа (этажей): 1	
			
Масштаб 1			


полное наименование должности	 ДОКУМЕНТ ПОДПИСАН ЭЛЕКТРОННОЙ ПОДПИСЬЮ Сертификат: 060005667401СВМ0203576АСДС8425108 Выдано: ФЕДЕРАЛЬНАЯ СЛУЖБА ГОСУДАРСТВЕННОЙ РЕГИСТРАЦИИ, КАДАСТРА И КАРТОГРАФИИ Действителен: с 27.06.2023 по 19.09.2024	инициалы, фамилия

Здание			
вид объекта недвижимости			
Лист № 90 раздела 8	Всего листов раздела 8: 94	Всего разделов: 3	Всего листов выписки: 101
10.07.2024г. № КУВИ-001/2024-180100074			
Кадастровый номер: 78:11:0006026:1013		Номер этажа (этажей): 5	
			
Масштаб 1			

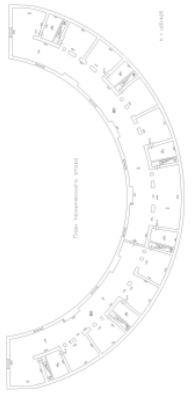
полное наименование должности	 ДОКУМЕНТ ПОДПИСАН ЭЛЕКТРОННОЙ ПОДПИСЬЮ I Сертификат: 00ВВ056В7401СВ38Д2В3576АСДС8425108 Владелец: ФЕДЕРАЛЬНАЯ СЛУЖБА ГОСУДАРСТВЕННОЙ РЕГИСТРАЦИИ, КАДАСТРА И КАРТОГРАФИИ Действителен с 27.06.2023 по 19.09.2024	инициалы, фамилия

Здание			
вид объекта недвижимости			
Лист № 91 раздела 8	Всего листов раздела 8: 94	Всего разделов: 3	Всего листов выписки: 101
10.07.2024г. № КУВИ-001/2024-180100074			
Кадастровый номер: 78:11:0006026:1013		Номер этажа (этажей): 1	
			
Масштаб 1			

полное наименование должности	 ДОКУМЕНТ ПОДПИСАН ЭЛЕКТРОННОЙ ПОДПИСЬЮ I Сертификат: 00ВВ056В7401СВ38Д2В3576АСДС8425108 Владелец: ФЕДЕРАЛЬНАЯ СЛУЖБА ГОСУДАРСТВЕННОЙ РЕГИСТРАЦИИ, КАДАСТРА И КАРТОГРАФИИ Действителен с 27.06.2023 по 19.09.2024	инициалы, фамилия

Здание			
вид объекта недвижимости			
Лист № 92 раздела 8	Всего листов раздела 8: 94	Всего разделов: 3	Всего листов выписки: 101
10.07.2024г. № КУВИ-001/2024-180100074			
Кадастровый номер: 78:11:0006026:1013		Номер этажа (этажей): 6	
			
Масштаб 1			

полное наименование должности	 ДОКУМЕНТ ПОДПИСАН ЭЛЕКТРОННОЙ ПОДПИСЬЮ Сертификат: 06ВВ056В7401СВ38Д2В3576АСДС8425108 Выдано: ФЕДЕРАЛЬНАЯ СЛУЖБА ГОСУДАРСТВЕННОЙ РЕГИСТРАЦИИ, КАДАСТРА И КАРТОГРАФИИ Действителен: с 27.06.2023 по 19.09.2024	инициалы, фамилия

Здание			
вид объекта недвижимости			
Лист № 93 раздела 8	Всего листов раздела 8: 94	Всего разделов: 3	Всего листов выписки: 101
10.07.2024г. № КУВИ-001/2024-180100074			
Кадастровый номер: 78:11:0006026:1013		Номер этажа (этажей): технический этаж	
			
Масштаб 1			

полное наименование должности	 ДОКУМЕНТ ПОДПИСАН ЭЛЕКТРОННОЙ ПОДПИСЬЮ Сертификат: 06ВВ056В7401СВ38Д2В3576АСДС8425108 Выдано: ФЕДЕРАЛЬНАЯ СЛУЖБА ГОСУДАРСТВЕННОЙ РЕГИСТРАЦИИ, КАДАСТРА И КАРТОГРАФИИ Действителен: с 27.06.2023 по 19.09.2024	инициалы, фамилия

Здание			
вид объекта недвижимости			
Лист № 94 раздела 8	Всего листов раздела 8: 94	Всего разделов: 3	Всего листов выписки: 101
10.07.2024г. № КУВИ-001/2024-180100074			
Кадастровый номер: 78:11:0006026:1013		Номер этажа (этажей): технический этаж	



ПОЛНОЕ НАИМЕНОВАНИЕ ДОЛЖНОСТИ	 ДОКУМЕНТ ПОДПИСАН ЭЛЕКТРОННОЙ ПОДПИСЬЮ	ИНИЦИАЛЫ, ФАМИЛИЯ
	<small>Сертификат: 00B9056B7401CB38D2B3576ACDC8425108 Выдано: ФЕДЕРАЛЬНАЯ СЛУЖБА ГОСУДАРСТВЕННОЙ РЕГИСТРАЦИИ, КАДАСТРА И КАРТОГРАФИИ Действителен с 27.06.2023 по 19.09.2024</small>	

Филиал публично-правовой компании "Роскадастр" по Санкт-Петербургу
полное наименование органа регистрации прав
Выписка из Единого государственного реестра недвижимости об объекте недвижимости

Сведения о характеристиках объекта недвижимости

На основании запроса от 10.07.2024, поступившего на рассмотрение 10.07.2024, сообщаем, что согласно записям Единого государственного реестра недвижимости:

Раздел 1 Лист 1


Здание	
вид объекта недвижимости	
Лист № 1 раздела 1	Всего листов раздела 1: 2
Всего разделов: 4	
Всего листов выписки: 56	
10.07.2024г. № КУВИ-001/2024-180101060	
Кадастровый номер:	78:11:0006026:1012
Номер кадастрового квартала:	78:11:0006026
Дата присвоения кадастрового номера:	29.08.2012
Ранее присвоенный государственный учетный номер:	Кадастровый номер 78:11:6026:6:15
Местоположение:	г.Санкт-Петербург, Малоохтинский проспект, дом 96/2, литера А
Площадь:	3894,8
Назначение:	Многоквартирный дом
Наименование:	данные отсутствуют
Количество этажей, в том числе подземных этажей:	6, в том числе подземных 1
Материал наружных стен:	Кирпичные
Год ввода в эксплуатацию по завершении строительства:	1939
Год завершения строительства:	данные отсутствуют
Кадастровая стоимость, руб.:	57264294,85
Кадастровые номера иных объектов недвижимости, в пределах которых расположен объект недвижимости:	78:11:0006026:6
Кадастровые номера помещений, машино-мест, расположенных в здании или сооружении:	78:11-0006026-1749, 78:11-0006026-1750, 78:11-0006026-1751, 78:11-0006026-1752, 78:11-0006026-1753, 78:11-0006026-1754, 78:11-0006026-1755, 78:11-0006026-1756, 78:11-0006026-1757, 78:11-0006026-1758, 78:11-0006026-1759, 78:11-0006026-1760, 78:11-0006026-1761, 78:11-0006026-1762, 78:11-0006026-1763, 78:11-0006026-1764, 78:11-0006026-1765, 78:11-0006026-1766, 78:11-0006026-1767, 78:11-0006026-1768, 78:11-0006026-1769, 78:11-0006026-1770, 78:11-0006026-1771, 78:11-0006026-1772, 78:11-0006026-1773, 78:11-0006026-1774, 78:11-0006026-1775, 78:11-0006026-1776, 78:11-0006026-1777, 78:11-0006026-1778, 78:11-0006026-1779, 78:11-0006026-1780, 78:11-0006026-1781, 78:11-0006026-1782, 78:11-0006026-1783, 78:11-0006026-1784, 78:11-0006026-1785, 78:11-0006026-1786, 78:11-0006026-1787, 78:11-0006026-1788, 78:11-0006026-2559, 78:11-0006026-2560, 78:11-0006026-2561, 78:11-0006026-2562, 78:11-0006026-2615
Кадастровые номера объектов недвижимости, из которых образован объект недвижимости:	данные отсутствуют



полное наименование должности	инициалы, фамилия
-------------------------------	-------------------

Лист 2

Здание	
вид объекта недвижимости	
Лист № 2 раздела 1	Всего листов раздела 1: 2
Всего разделов: 4	
Всего листов выписки: 56	
10.07.2024г. № КУВИ-001/2024-180101060	
Кадастровый номер:	78:11:0006026:1012
Кадастровые номера образованных объектов недвижимости:	данные отсутствуют
Сведения о включении объекта недвижимости в состав предприятия как имущественного комплекса:	данные отсутствуют
Сведения о включении объекта недвижимости в состав единого недвижимого комплекса:	данные отсутствуют
Виды разрешенного использования:	данные отсутствуют
Сведения о включении объекта недвижимости в реестр объектов культурного наследия:	данные отсутствуют
Сведения о кадастровом инженере:	дата завершения кадастровых работ: 25.04.2008
Статус записи об объекте недвижимости:	Сведения об объекте недвижимости имеют статус "актуальные, ранее учтенные"
Особые отметки:	Сведения, необходимые для заполнения разделов: 2 - Сведения о зарегистрированных правах; 6 - Сведения о частях объекта недвижимости, отсутствуют.
Получатель выписки:	БИСЕРОВ ПАВЕЛ АНДРЕЕВИЧ



полное наименование должности	инициалы, фамилия
-------------------------------	-------------------

Выписка из Единого государственного реестра недвижимости об объекте недвижимости
Описание местоположения объекта недвижимости

Здание вид объекта недвижимости			
Лист № 1 раздела 5	Всего листов раздела 5: 1	Всего разделов: 4	Всего листов выписки: 56
10.07.2024г. № КУВИ-001/2024-180101060			
Кадастровый номер:		78:11:0006026:1012	
Схема расположения объекта недвижимости (части объекта недвижимости) на земельном участке(ах)			
Масштаб 1:500	Условные обозначения:		


 ДОКУМЕНТ ПОДПИСАН
 ЭЛЕКТРОННОЙ ПОДПИСЬЮ
 Сертификат: 00B0056B7401CB38D2B3576ACDC8425108
 Владелец: ФЕДЕРАЛЬНАЯ СЛУЖБА ГОСУДАРСТВЕННОЙ
 РЕГИСТРАЦИИ, КАДАСТРА И КАРТОГРАФИИ
 Действителен: с 27.06.2023 по 19.09.2024

полное наименование должности	инициалы, фамилия

Выписка из Единого государственного реестра недвижимости об объекте недвижимости
Перечень помещений, машино-мест, расположенных в здании, сооружении

Здание вид объекта недвижимости						
Лист № 1 раздела 7	Всего листов раздела 7: 3	Всего разделов: 4	Всего листов выписки: 56			
10.07.2024г. № КУВИ-001/2024-180101060						
Кадастровый номер:		78:11:0006026:1012				
N п/п	Кадастровый номер помещения, машино-места	Номер этажа (этажей)	Обозначение (номер) помещения, машино-места на поэтажном плане	Назначение помещения	Вид разрешенного использования	Площадь, м2
1	78:11:0006026:1749	2	1	Жилое квартира	данные отсутствуют	98.2
2	78:11:0006026:1750	подвал	1-Н	Нежилое	данные отсутствуют	165.3
3	78:11:0006026:1751	2	10	Жилое квартира	данные отсутствуют	91
4	78:11:0006026:1752	технический этаж	10-Н	Нежилое	данные отсутствуют	12.8
5	78:11:0006026:1753	2	11	Жилое квартира	данные отсутствуют	67.4
6	78:11:0006026:1754	технический этаж	11-Н	Нежилое	данные отсутствуют	14.7
7	78:11:0006026:1755	3	12	Жилое квартира	данные отсутствуют	97.3
8	78:11:0006026:1756	технический этаж	12-Н	Нежилое	данные отсутствуют	12.2
9	78:11:0006026:1757	3	13	Жилое квартира	данные отсутствуют	86.9
10	78:11:0006026:1758	1	13-Н	Нежилое Общее имущество собственников помещений в многоквартирном доме	данные отсутствуют	18.6
11	78:11:0006026:1759	3	14	Жилое квартира	данные отсутствуют	69.5
12	78:11:0006026:1760	подвал	14-Н	Нежилое	данные отсутствуют	10.7
13	78:11:0006026:1761	4	15	Жилое квартира	данные отсутствуют	96.8
14	78:11:0006026:1762	4	16	Жилое квартира	данные отсутствуют	89.8


 ДОКУМЕНТ ПОДПИСАН
 ЭЛЕКТРОННОЙ ПОДПИСЬЮ
 Сертификат: 00B0056B7401CB38D2B3576ACDC8425108
 Владелец: ФЕДЕРАЛЬНАЯ СЛУЖБА ГОСУДАРСТВЕННОЙ
 РЕГИСТРАЦИИ, КАДАСТРА И КАРТОГРАФИИ
 Действителен: с 27.06.2023 по 19.09.2024


полное наименование должности	инициалы, фамилия

Здание						
вид объекта недвижимости						
Лист № 2 раздела 7		Всего листов раздела 7: 3		Всего разделов: 4		Всего листов выписки: 56
10.07.2024г. № КУВИ-001/2024-180101060						
Кадастровый номер:				78:11:0006026:1012		
15	78:11:0006026:1763	4	17	Жилое квартира	данные отсутствуют	67.6
16	78:11:0006026:1764	5	18	Жилое квартира	данные отсутствуют	95.9
17	78:11:0006026:1765	5	19	Жилое квартира	данные отсутствуют	84.3
18	78:11:0006026:1766	2	2	Жилое квартира	данные отсутствуют	98.9
19	78:11:0006026:1767	5	20	Жилое квартира	данные отсутствуют	69
20	78:11:0006026:1768	2	21	Жилое квартира	данные отсутствуют	93
21	78:11:0006026:1769	2	22	Жилое квартира	данные отсутствуют	131.5
22	78:11:0006026:1770	3	23	Жилое квартира	данные отсутствуют	91
23	78:11:0006026:1771	3	24	Жилое квартира	данные отсутствуют	112.5
24	78:11:0006026:1772	4	25	Жилое квартира	данные отсутствуют	88.8
25	78:11:0006026:1773	4	26	Жилое квартира	данные отсутствуют	107.9
26	78:11:0006026:1774	5	27	Жилое квартира	данные отсутствуют	85.8
27	78:11:0006026:1775	5	28	Жилое квартира	данные отсутствуют	109
28	78:11:0006026:1776	3	3	Жилое квартира	данные отсутствуют	90.1
29	78:11:0006026:1777	подвал	3-Н	Нежилое	данные отсутствуют	177
30	78:11:0006026:1778	3	4	Жилое квартира	данные отсутствуют	96
31	78:11:0006026:1779	подвал	4-Н	Нежилое	данные отсутствуют	239.2
32	78:11:0006026:1780	4	5	Жилое квартира	данные отсутствуют	88.6



полное наименование должности	инициалы, фамилия
-------------------------------	-------------------

Здание						
вид объекта недвижимости						
Лист № 3 раздела 7		Всего листов раздела 7: 3		Всего разделов: 4		Всего листов выписки: 56
10.07.2024г. № КУВИ-001/2024-180101060						
Кадастровый номер:				78:11:0006026:1012		
33	78:11:0006026:1781	1	5-Н	Нежилое	данные отсутствуют	105.1
34	78:11:0006026:1782	4	6	Жилое квартира	данные отсутствуют	94.1
35	78:11:0006026:1783	1	6-Н	Нежилое	данные отсутствуют	121.7
36	78:11:0006026:1784	5	7	Жилое квартира	данные отсутствуют	86.1
37	78:11:0006026:1785	1, подвал	7-Н, 7-Н	Нежилое	данные отсутствуют	329.3
38	78:11:0006026:1786	5	8	Жилое квартира	данные отсутствуют	94.6
39	78:11:0006026:1787	1	8-Н	Нежилое	данные отсутствуют	103.7
40	78:11:0006026:1788	2	9	Жилое квартира	данные отсутствуют	96.6
41	78:11:0006026:2559	1, 2, 3, 4, 5	1ЛК, 1ЛК, 1ЛК, 1ЛК, 1ЛК	Нежилое	данные отсутствуют	127.2
42	78:11:0006026:2560	1, 2, 3, 4, 5	2ЛК, 2ЛК, 2ЛК, 2ЛК, 2ЛК	Нежилое	данные отсутствуют	137.6
43	78:11:0006026:2561	1, 2, 3, 4, 5	3ЛК, 3ЛК, 3ЛК, 3ЛК, 3ЛК	Нежилое	данные отсутствуют	147.6
44	78:11:0006026:2562	технический этаж	6/н1	Нежилое	данные отсутствуют	692.2
45	78:11:0006026:2615	1, Подвал	1-Н, 7-Н, 1-Н, 7-Н	Нежилое	данные отсутствуют	494.6



полное наименование должности	инициалы, фамилия
-------------------------------	-------------------

Выписка из Единого государственного реестра недвижимости об объекте недвижимости
План расположения помещения, машино-места на этаже (плане этажа)

Здание			
вид объекта недвижимости			
Лист № 1 раздела 8	Всего листов раздела 8: 50	Всего разделов: 4	Всего листов выписки: 56
10.07.2024г. № КУВИ-001/2024-180101060			
Кадастровый номер: 78:11:0006026:1012		Номер этажа (этажей):	

 ДОКУМЕНТ ПОДПИСАН ЭЛЕКТРОННОЙ ПОДПИСЬЮ Сертификат: 0608986687401СВ802023576АСДС8425108 Владелец: ФЕДЕРАЛЬНАЯ СЛУЖБА ГОСУДАРСТВЕННОЙ РЕГИСТРАЦИИ, КАДАСТРА И КАРТОГРАФИИ Действителен с 27.06.2023 по 19.09.2024		ИНИЦИАЛЫ, ФАМИЛИЯ
Полное наименование должности		

Здание			
вид объекта недвижимости			
Лист № 2 раздела 8	Всего листов раздела 8: 50	Всего разделов: 4	Всего листов выписки: 56
10.07.2024г. № КУВИ-001/2024-180101060			
Кадастровый номер: 78:11:0006026:1012		Номер этажа (этажей):	

 ДОКУМЕНТ ПОДПИСАН ЭЛЕКТРОННОЙ ПОДПИСЬЮ Сертификат: 0608986687401СВ802023576АСДС8425108 Владелец: ФЕДЕРАЛЬНАЯ СЛУЖБА ГОСУДАРСТВЕННОЙ РЕГИСТРАЦИИ, КАДАСТРА И КАРТОГРАФИИ Действителен с 27.06.2023 по 19.09.2024		ИНИЦИАЛЫ, ФАМИЛИЯ
Полное наименование должности		

Здание			
вид объекта недвижимости			
Лист № 3 раздела 8	Всего листов раздела 8: 50	Всего разделов: 4	Всего листов выписки: 56
10.07.2024г. № КУВИ-001/2024-180101060			
Кадастровый номер: 78:11:0006026:1012		Номер этажа (этажей):	

	 ДОКУМЕНТ ПОДПИСАН ЭЛЕКТРОННОЙ ПОДПИСЬЮ Сертификат: 00ВВ056В7401СВ38Д2В3576АСДС8425108 Выдана: ФЕДЕРАЛЬНАЯ СЛУЖБА ГОСУДАРСТВЕННОЙ РЕГИСТРАЦИИ, КАДАСТРА И КАРТОГРАФИИ Действителен: с 27.06.2023 по 19.09.2024	
полное наименование должности		инициалы, фамилия

Здание			
вид объекта недвижимости			
Лист № 4 раздела 8	Всего листов раздела 8: 50	Всего разделов: 4	Всего листов выписки: 56
10.07.2024г. № КУВИ-001/2024-180101060			
Кадастровый номер: 78:11:0006026:1012		Номер этажа (этажей):	

	 ДОКУМЕНТ ПОДПИСАН ЭЛЕКТРОННОЙ ПОДПИСЬЮ Сертификат: 00ВВ056В7401СВ38Д2В3576АСДС8425108 Выдана: ФЕДЕРАЛЬНАЯ СЛУЖБА ГОСУДАРСТВЕННОЙ РЕГИСТРАЦИИ, КАДАСТРА И КАРТОГРАФИИ Действителен: с 27.06.2023 по 19.09.2024	
полное наименование должности		инициалы, фамилия

Здание			
вид объекта недвижимости			
Лист № 5 раздела 8	Всего листов раздела 8: 50	Всего разделов: 4	Всего листов выписки: 56
10.07.2024г. № КУВИ-001/2024-180101060			
Кадастровый номер: 78:11:0006026:1012		Номер этажа (этажей):	

	 ДОКУМЕНТ ПОДПИСАН ЭЛЕКТРОННОЙ ПОДПИСЬЮ Сертификат: 00ВВ056В7401СВ38Д2В3376АСДС8425108 Владелец: ФЕДЕРАЛЬНАЯ СЛУЖБА ГОСУДАРСТВЕННОЙ РЕГИСТРАЦИИ, КАДАСТРА И КАРТОГРАФИИ Действителен с 27.06.2023 по 19.09.2024	
полное наименование должности		инициалы, фамилия

Здание			
вид объекта недвижимости			
Лист № 6 раздела 8	Всего листов раздела 8: 50	Всего разделов: 4	Всего листов выписки: 56
10.07.2024г. № КУВИ-001/2024-180101060			
Кадастровый номер: 78:11:0006026:1012		Номер этажа (этажей):	

	 ДОКУМЕНТ ПОДПИСАН ЭЛЕКТРОННОЙ ПОДПИСЬЮ Сертификат: 00ВВ056В7401СВ38Д2В3376АСДС8425108 Владелец: ФЕДЕРАЛЬНАЯ СЛУЖБА ГОСУДАРСТВЕННОЙ РЕГИСТРАЦИИ, КАДАСТРА И КАРТОГРАФИИ Действителен с 27.06.2023 по 19.09.2024	
полное наименование должности		инициалы, фамилия

Здание			
вид объекта недвижимости			
Лист № 7 раздела 8	Всего листов раздела 8: 50	Всего разделов: 4	Всего листов выписки: 56
10.07.2024г. № КУВИ-001/2024-180101060			
Кадастровый номер: 78:11:0006026:1012		Номер этажа (этажей):	

		ДОКУМЕНТ ПОДПИСАН ЭЛЕКТРОННОЙ ПОДПИСЬЮ Сертификат: 00B0056B7401CB38D2B3576ACDC8425108 Владелец: ФЕДЕРАЛЬНАЯ СЛУЖБА ГОСУДАРСТВЕННОЙ РЕГИСТРАЦИИ, КАДАСТРА И КАРТОГРАФИИ Действителен с 27.06.2023 по 19.09.2024	
полное наименование должности			инициалы, фамилия


Здание			
вид объекта недвижимости			
Лист № 8 раздела 8	Всего листов раздела 8: 50	Всего разделов: 4	Всего листов выписки: 56
10.07.2024г. № КУВИ-001/2024-180101060			
Кадастровый номер: 78:11:0006026:1012		Номер этажа (этажей):	

		ДОКУМЕНТ ПОДПИСАН ЭЛЕКТРОННОЙ ПОДПИСЬЮ Сертификат: 00B0056B7401CB38D2B3576ACDC8425108 Владелец: ФЕДЕРАЛЬНАЯ СЛУЖБА ГОСУДАРСТВЕННОЙ РЕГИСТРАЦИИ, КАДАСТРА И КАРТОГРАФИИ Действителен с 27.06.2023 по 19.09.2024	
полное наименование должности			инициалы, фамилия


Здание			
вид объекта недвижимости			
Лист № 9 раздела 8	Всего листов раздела 8: 50	Всего разделов: 4	Всего листов выписки: 56
10.07.2024г. № КУВИ-001/2024-180101060			
Кадастровый номер: 78:11:0006026:1012		Номер этажа (этажей):	

		ДОКУМЕНТ ПОДПИСАН ЭЛЕКТРОННОЙ ПОДПИСЬЮ Сертификат: 06B8056B7401C3B8D2B3576ACDC8425108 Владелец: ФЕДЕРАЛЬНАЯ СЛУЖБА ГОСУДАРСТВЕННОЙ РЕГИСТРАЦИИ, КАДАСТРА И КАРТОГРАФИИ Действителен с 27.06.2023 по 19.09.2024	
полное наименование должности			инициалы, фамилия


Здание			
вид объекта недвижимости			
Лист № 10 раздела 8	Всего листов раздела 8: 50	Всего разделов: 4	Всего листов выписки: 56
10.07.2024г. № КУВИ-001/2024-180101060			
Кадастровый номер: 78:11:0006026:1012		Номер этажа (этажей):	

		ДОКУМЕНТ ПОДПИСАН ЭЛЕКТРОННОЙ ПОДПИСЬЮ Сертификат: 06B8056B7401C3B8D2B3576ACDC8425108 Владелец: ФЕДЕРАЛЬНАЯ СЛУЖБА ГОСУДАРСТВЕННОЙ РЕГИСТРАЦИИ, КАДАСТРА И КАРТОГРАФИИ Действителен с 27.06.2023 по 19.09.2024	
полное наименование должности			инициалы, фамилия

Здание			
вид объекта недвижимости			
Лист № 11 раздела 8	Всего листов раздела 8: 50	Всего разделов: 4	Всего листов выписки: 56
10.07.2024г. № КУВИ-001/2024-180101060			
Кадастровый номер: 78:11:0006026:1012		Номер этажа (этажей):	

полное наименование должности		ДОКУМЕНТ ПОДПИСАН	
	ЭЛЕКТРОННОЙ ПОДПИСЬЮ	Сертификат: 00ВВ056В7401СВ38D2В3576АСДС8425108 Выдано: ФЕДЕРАЛЬНАЯ СЛУЖБА ГОСУДАРСТВЕННОЙ РЕГИСТРАЦИИ, КАДАСТРА И КАРТОГРАФИИ Действителен: с 27.06.2023 по 19.09.2024	инициалы, фамилия

Здание			
вид объекта недвижимости			
Лист № 12 раздела 8	Всего листов раздела 8: 50	Всего разделов: 4	Всего листов выписки: 56
10.07.2024г. № КУВИ-001/2024-180101060			
Кадастровый номер: 78:11:0006026:1012		Номер этажа (этажей):	

полное наименование должности		ДОКУМЕНТ ПОДПИСАН	
	ЭЛЕКТРОННОЙ ПОДПИСЬЮ	Сертификат: 00ВВ056В7401СВ38D2В3576АСДС8425108 Выдано: ФЕДЕРАЛЬНАЯ СЛУЖБА ГОСУДАРСТВЕННОЙ РЕГИСТРАЦИИ, КАДАСТРА И КАРТОГРАФИИ Действителен: с 27.06.2023 по 19.09.2024	инициалы, фамилия

Здание			
вид объекта недвижимости			
Лист № 13 раздела 8	Всего листов раздела 8: 50	Всего разделов: 4	Всего листов выписки: 56
10.07.2024г. № КУВИ-001/2024-180101060			
Кадастровый номер: 78:11:0006026:1012		Номер этажа (этажей):	

полное наименование должности		ДОКУМЕНТ ПОДПИСАН	
	ЭЛЕКТРОННОЙ ПОДПИСЬЮ	Сертификат: 060005607401СВМ02013576АСДС8425108	инициалы, фамилия
<small>Выдано: ФЕДЕРАЛЬНАЯ СЛУЖБА ГОСУДАРСТВЕННОЙ РЕГИСТРАЦИИ, КАДАСТРА И КАРТОГРАФИИ Действителен: с 27.06.2023 по 19.09.2024</small>			


Здание			
вид объекта недвижимости			
Лист № 14 раздела 8	Всего листов раздела 8: 50	Всего разделов: 4	Всего листов выписки: 56
10.07.2024г. № КУВИ-001/2024-180101060			
Кадастровый номер: 78:11:0006026:1012		Номер этажа (этажей):	

полное наименование должности		ДОКУМЕНТ ПОДПИСАН	
	ЭЛЕКТРОННОЙ ПОДПИСЬЮ	Сертификат: 060005607401СВМ02013576АСДС8425108	инициалы, фамилия
<small>Выдано: ФЕДЕРАЛЬНАЯ СЛУЖБА ГОСУДАРСТВЕННОЙ РЕГИСТРАЦИИ, КАДАСТРА И КАРТОГРАФИИ Действителен: с 27.06.2023 по 19.09.2024</small>			


Здание			
вид объекта недвижимости			
Лист № 15 раздела 8	Всего листов раздела 8: 50	Всего разделов: 4	Всего листов выписки: 56
10.07.2024г. № КУВИ-001/2024-180101060			
Кадастровый номер: 78:11:0006026:1012		Номер этажа (этажей):	

полное наименование должности		ДОКУМЕНТ ПОДПИСАН	
	ЭЛЕКТРОННОЙ ПОДПИСЬЮ	Сертификат: 060B066B7401СВМ0201576АСДС8425108	инициалы, фамилия
		Выдано: ФЕДЕРАЛЬНАЯ СЛУЖБА ГОСУДАРСТВЕННОЙ РЕГИСТРАЦИИ, КАДАСТРА И КАРТОГРАФИИ	
		Действителен: с 27.06.2023 по 19.09.2024	


Здание			
вид объекта недвижимости			
Лист № 16 раздела 8	Всего листов раздела 8: 50	Всего разделов: 4	Всего листов выписки: 56
10.07.2024г. № КУВИ-001/2024-180101060			
Кадастровый номер: 78:11:0006026:1012		Номер этажа (этажей):	

полное наименование должности		ДОКУМЕНТ ПОДПИСАН	
	ЭЛЕКТРОННОЙ ПОДПИСЬЮ	Сертификат: 060B066B7401СВМ0201576АСДС8425108	инициалы, фамилия
		Выдано: ФЕДЕРАЛЬНАЯ СЛУЖБА ГОСУДАРСТВЕННОЙ РЕГИСТРАЦИИ, КАДАСТРА И КАРТОГРАФИИ	
		Действителен: с 27.06.2023 по 19.09.2024	

Здание			
вид объекта недвижимости			
Лист № 17 раздела 8	Всего листов раздела 8: 50	Всего разделов: 4	Всего листов выписки: 56
10.07.2024г. № КУВН-001/2024-180101060			
Кадастровый номер: 78:11:0006026:1012		Номер этажа (этажей):	

полное наименование должности		ДОКУМЕНТ ПОДПИСАН ЭЛЕКТРОННОЙ ПОДПИСЬЮ	
	Сертификат: 00ВВ056В7401СВ38Д2В3576АСДС8425108 Владелец: ФЕДЕРАЛЬНАЯ СЛУЖБА ГОСУДАРСТВЕННОЙ РЕГИСТРАЦИИ, КАДАСТРА И КАРТОГРАФИИ Действителен: с 27.06.2023 по 19.09.2024	инициалы, фамилия	


Здание			
вид объекта недвижимости			
Лист № 18 раздела 8	Всего листов раздела 8: 50	Всего разделов: 4	Всего листов выписки: 56
10.07.2024г. № КУВН-001/2024-180101060			
Кадастровый номер: 78:11:0006026:1012		Номер этажа (этажей):	

полное наименование должности		ДОКУМЕНТ ПОДПИСАН ЭЛЕКТРОННОЙ ПОДПИСЬЮ	
	Сертификат: 00ВВ056В7401СВ38Д2В3576АСДС8425108 Владелец: ФЕДЕРАЛЬНАЯ СЛУЖБА ГОСУДАРСТВЕННОЙ РЕГИСТРАЦИИ, КАДАСТРА И КАРТОГРАФИИ Действителен: с 27.06.2023 по 19.09.2024	инициалы, фамилия	


Здание			
вид объекта недвижимости			
Лист № 19 раздела 8	Всего листов раздела 8: 50	Всего разделов: 4	Всего листов выписки: 56
10.07.2024г. № КУВИ-001/2024-180101060			
Кадастровый номер: 78:11:0006026:1012		Номер этажа (этажей):	

	 ДОКУМЕНТ ПОДПИСАН ЭЛЕКТРОННОЙ ПОДПИСЬЮ Сертификат: 00ВВ056В7401СВ38Д2В3576АСДС8425108 Выдано: ФЕДЕРАЛЬНАЯ СЛУЖБА ГОСУДАРСТВЕННОЙ РЕГИСТРАЦИИ, КАДАСТРА И КАРТОГРАФИИ Действителен: с 27.06.2023 по 19.09.2024	
полное наименование должности		инициалы, фамилия


Здание			
вид объекта недвижимости			
Лист № 20 раздела 8	Всего листов раздела 8: 50	Всего разделов: 4	Всего листов выписки: 56
10.07.2024г. № КУВИ-001/2024-180101060			
Кадастровый номер: 78:11:0006026:1012		Номер этажа (этажей):	


	 ДОКУМЕНТ ПОДПИСАН ЭЛЕКТРОННОЙ ПОДПИСЬЮ Сертификат: 00ВВ056В7401СВ38Д2В3576АСДС8425108 Выдано: ФЕДЕРАЛЬНАЯ СЛУЖБА ГОСУДАРСТВЕННОЙ РЕГИСТРАЦИИ, КАДАСТРА И КАРТОГРАФИИ Действителен: с 27.06.2023 по 19.09.2024	
полное наименование должности		инициалы, фамилия

Здание			
вид объекта недвижимости			
Лист № 21 раздела 8	Всего листов раздела 8: 50	Всего разделов: 4	Всего листов выписки: 56
10.07.2024г. № КУВИ-001/2024-180101060			
Кадастровый номер: 78:11:0006026:1012		Номер этажа (этажей):	

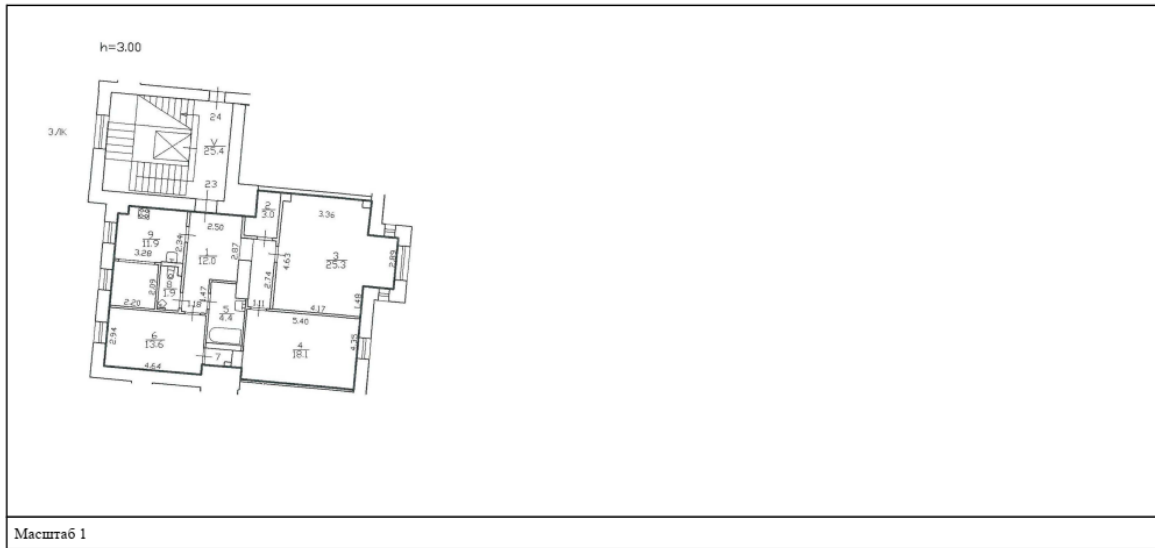
	 ДОКУМЕНТ ПОДПИСАН ЭЛЕКТРОННОЙ ПОДПИСЬЮ Сертификат: 00B0060B7401C838D2B3576ACDC8425108 Владелец: ФЕДЕРАЛЬНАЯ СЛУЖБА ГОСУДАРСТВЕННОЙ РЕГИСТРАЦИИ, КАДАСТРА И КАРТОГРАФИИ Действителен: с 27.06.2023 по 19.09.2024	
ПОЛНОЕ НАИМЕНОВАНИЕ ДОЛЖНОСТИ		ИНИЦИАЛЫ, ФАМИЛИЯ

Здание			
вид объекта недвижимости			
Лист № 22 раздела 8	Всего листов раздела 8: 50	Всего разделов: 4	Всего листов выписки: 56
10.07.2024г. № КУВИ-001/2024-180101060			
Кадастровый номер: 78:11:0006026:1012		Номер этажа (этажей): 3	

 <p style="text-align: center;">Масштаб 1</p>	
--	--

	 ДОКУМЕНТ ПОДПИСАН ЭЛЕКТРОННОЙ ПОДПИСЬЮ Сертификат: 00B0060B7401C838D2B3576ACDC8425108 Владелец: ФЕДЕРАЛЬНАЯ СЛУЖБА ГОСУДАРСТВЕННОЙ РЕГИСТРАЦИИ, КАДАСТРА И КАРТОГРАФИИ Действителен: с 27.06.2023 по 19.09.2024	
ПОЛНОЕ НАИМЕНОВАНИЕ ДОЛЖНОСТИ		ИНИЦИАЛЫ, ФАМИЛИЯ

Здание			
вид объекта недвижимости			
Лист № 23 раздела 8	Всего листов раздела 8: 50	Всего разделов: 4	Всего листов выписки: 56
10.07.2024г. № КУВИ-001/2024-180101060			
Кадастровый номер: 78:11:0006026:1012		Номер этажа (этажей): 3	




полное наименование должности		инициалы, фамилия
-------------------------------	--	-------------------

Здание			
вид объекта недвижимости			
Лист № 24 раздела 8	Всего листов раздела 8: 50	Всего разделов: 4	Всего листов выписки: 56
10.07.2024г. № КУВИ-001/2024-180101060			
Кадастровый номер: 78:11:0006026:1012		Номер этажа (этажей):	




полное наименование должности		инициалы, фамилия
-------------------------------	--	-------------------


Здание			
вид объекта недвижимости			
Лист № 25 раздела 8	Всего листов раздела 8: 50	Всего разделов: 4	Всего листов выписки: 56
10.07.2024г. № КУВИ-001/2024-180101060			
Кадастровый номер: 78:11:0006026:1012		Номер этажа (этажей):	

полное наименование должности	 ДОКУМЕНТ ПОДПИСАН ЭЛЕКТРОННОЙ ПОДПИСЬЮ Сертификат: 00ВВ056В7401СВ38Д2В3576АСДС8425108 Владелец: ФЕДЕРАЛЬНАЯ СЛУЖБА ГОСУДАРСТВЕННОЙ РЕГИСТРАЦИИ, КАДАСТРА И КАРТОГРАФИИ Действителен: с 27.06.2023 по 19.09.2024	инициалы, фамилия


Здание			
вид объекта недвижимости			
Лист № 26 раздела 8	Всего листов раздела 8: 50	Всего разделов: 4	Всего листов выписки: 56
10.07.2024г. № КУВИ-001/2024-180101060			
Кадастровый номер: 78:11:0006026:1012		Номер этажа (этажей):	

полное наименование должности	 ДОКУМЕНТ ПОДПИСАН ЭЛЕКТРОННОЙ ПОДПИСЬЮ Сертификат: 00ВВ056В7401СВ38Д2В3576АСДС8425108 Владелец: ФЕДЕРАЛЬНАЯ СЛУЖБА ГОСУДАРСТВЕННОЙ РЕГИСТРАЦИИ, КАДАСТРА И КАРТОГРАФИИ Действителен: с 27.06.2023 по 19.09.2024	инициалы, фамилия

Здание			
вид объекта недвижимости			
Лист № 27 раздела 8	Всего листов раздела 8: 50	Всего разделов: 4	Всего листов выписки: 56
10.07.2024г. № КУВИ-001/2024-180101060			
Кадастровый номер: 78:11:0006026:1012		Номер этажа (этажей):	

полное наименование должности		ДОКУМЕНТ ПОДПИСАН		инициалы, фамилия
	ЭЛЕКТРОННОЙ ПОДПИСЬЮ	Сертификат: 08989687915C82B235576ACDC8425108 Выдано: ФЕДЕРАЛЬНАЯ СЛУЖБА ГОСУДАРСТВЕННОЙ РЕГИСТРАЦИИ, КАДАСТРА И КАРТОГРАФИИ Действителен: с 27.06.2023 по 19.09.2024		


Здание			
вид объекта недвижимости			
Лист № 28 раздела 8	Всего листов раздела 8: 50	Всего разделов: 4	Всего листов выписки: 56
10.07.2024г. № КУВИ-001/2024-180101060			
Кадастровый номер: 78:11:0006026:1012		Номер этажа (этажей):	





полное наименование должности		ДОКУМЕНТ ПОДПИСАН		инициалы, фамилия
	ЭЛЕКТРОННОЙ ПОДПИСЬЮ	Сертификат: 08989687915C82B235576ACDC8425108 Выдано: ФЕДЕРАЛЬНАЯ СЛУЖБА ГОСУДАРСТВЕННОЙ РЕГИСТРАЦИИ, КАДАСТРА И КАРТОГРАФИИ Действителен: с 27.06.2023 по 19.09.2024		

Здание			
вид объекта недвижимости			
Лист № 29 раздела 8	Всего листов раздела 8: 50	Всего разделов: 4	Всего листов выписки: 56
10.07.2024г. № КУВИ-001/2024-180101060			
Кадастровый номер: 78:11:0006026:1012		Номер этажа (этажей):	

полное наименование должности	 ДОКУМЕНТ ПОДПИСАН ЭЛЕКТРОННОЙ ПОДПИСЬЮ Сертификат: 00B0056B7401C838D2B3576ACDC8425108 Владелец: ФЕДЕРАЛЬНАЯ СЛУЖБА ГОСУДАРСТВЕННОЙ РЕГИСТРАЦИИ, КАДАСТРА И КАРТОГРАФИИ Действителен: с 27.06.2023 по 19.09.2024	инициалы, фамилия
	 ДОКУМЕНТ ПОДПИСАН ЭЛЕКТРОННОЙ ПОДПИСЬЮ Сертификат: 00B0056B7401C838D2B3576ACDC8425108 Владелец: ФЕДЕРАЛЬНАЯ СЛУЖБА ГОСУДАРСТВЕННОЙ РЕГИСТРАЦИИ, КАДАСТРА И КАРТОГРАФИИ Действителен: с 27.06.2023 по 19.09.2024	

Здание			
вид объекта недвижимости			
Лист № 30 раздела 8	Всего листов раздела 8: 50	Всего разделов: 4	Всего листов выписки: 56
10.07.2024г. № КУВИ-001/2024-180101060			
Кадастровый номер: 78:11:0006026:1012		Номер этажа (этажей):	

полное наименование должности	 ДОКУМЕНТ ПОДПИСАН ЭЛЕКТРОННОЙ ПОДПИСЬЮ Сертификат: 00B0056B7401C838D2B3576ACDC8425108 Владелец: ФЕДЕРАЛЬНАЯ СЛУЖБА ГОСУДАРСТВЕННОЙ РЕГИСТРАЦИИ, КАДАСТРА И КАРТОГРАФИИ Действителен: с 27.06.2023 по 19.09.2024	инициалы, фамилия
	 ДОКУМЕНТ ПОДПИСАН ЭЛЕКТРОННОЙ ПОДПИСЬЮ Сертификат: 00B0056B7401C838D2B3576ACDC8425108 Владелец: ФЕДЕРАЛЬНАЯ СЛУЖБА ГОСУДАРСТВЕННОЙ РЕГИСТРАЦИИ, КАДАСТРА И КАРТОГРАФИИ Действителен: с 27.06.2023 по 19.09.2024	



Здание			
вид объекта недвижимости			
Лист № 31 раздела 8	Всего листов раздела 8: 50	Всего разделов: 4	Всего листов выписки: 56
10.07.2024г. № КУВИ-001/2024-180101060			
Кадастровый номер: 78:11:0006026:1012		Номер этажа (этажей): 3	
План этажа (части этажа), план объекта недвижимости (части объекта недвижимости) План части 3 этажа, 1/Ж Масштаб 1:200			
			
Условные обозначения			
 - Часть границ геометрической фигуры помещения			
 - Стена с окном и дверью			
 - Лестница			
Масштаб 1:200			

полное наименование должности	 ДОКУМЕНТ ПОДПИСАН ЭЛЕКТРОННОЙ ПОДПИСЬЮ Сертификат: 00B0056B7401C838D2B3576ACDC8425108 Владелец: ФЕДЕРАЛЬНАЯ СЛУЖБА ГОСУДАРСТВЕННОЙ РЕГИСТРАЦИИ, КАДАСТРА И КАРТОГРАФИИ Действителен: с 27.06.2023 по 19.09.2024	инициалы, фамилия

Здание			
вид объекта недвижимости			
Лист № 32 раздела 8	Всего листов раздела 8: 50	Всего разделов: 4	Всего листов выписки: 56
10.07.2024г. № КУВИ-001/2024-180101060			
Кадастровый номер: 78:11:0006026:1012		Номер этажа (этажей):	


полное наименование должности	 ДОКУМЕНТ ПОДПИСАН ЭЛЕКТРОННОЙ ПОДПИСЬЮ Сертификат: 00B0056B7401C838D2B3576ACDC8425108 Владелец: ФЕДЕРАЛЬНАЯ СЛУЖБА ГОСУДАРСТВЕННОЙ РЕГИСТРАЦИИ, КАДАСТРА И КАРТОГРАФИИ Действителен: с 27.06.2023 по 19.09.2024	инициалы, фамилия


Здание			
вид объекта недвижимости			
Лист № 33 раздела 8	Всего листов раздела 8: 50	Всего разделов: 4	Всего листов выписки: 56
10.07.2024г. № КУВИ-001/2024-180101060			
Кадастровый номер: 78:11:0006026:1012		Номер этажа (этажей):	

полное наименование должности	 ДОКУМЕНТ ПОДПИСАН ЭЛЕКТРОННОЙ ПОДПИСЬЮ Сертификат: 00B0056B7401C838D2B3576ACDC8425108 Владелец: ФЕДЕРАЛЬНАЯ СЛУЖБА ГОСУДАРСТВЕННОЙ РЕГИСТРАЦИИ, КАДАСТРА И КАРТОГРАФИИ Действителен: с 27.06.2023 по 19.09.2024	инициалы, фамилия
	 ДОКУМЕНТ ПОДПИСАН ЭЛЕКТРОННОЙ ПОДПИСЬЮ Сертификат: 00B0056B7401C838D2B3576ACDC8425108 Владелец: ФЕДЕРАЛЬНАЯ СЛУЖБА ГОСУДАРСТВЕННОЙ РЕГИСТРАЦИИ, КАДАСТРА И КАРТОГРАФИИ Действителен: с 27.06.2023 по 19.09.2024	


Здание			
вид объекта недвижимости			
Лист № 34 раздела 8	Всего листов раздела 8: 50	Всего разделов: 4	Всего листов выписки: 56
10.07.2024г. № КУВИ-001/2024-180101060			
Кадастровый номер: 78:11:0006026:1012		Номер этажа (этажей):	

полное наименование должности	 ДОКУМЕНТ ПОДПИСАН ЭЛЕКТРОННОЙ ПОДПИСЬЮ Сертификат: 00B0056B7401C838D2B3576ACDC8425108 Владелец: ФЕДЕРАЛЬНАЯ СЛУЖБА ГОСУДАРСТВЕННОЙ РЕГИСТРАЦИИ, КАДАСТРА И КАРТОГРАФИИ Действителен: с 27.06.2023 по 19.09.2024	инициалы, фамилия
	 ДОКУМЕНТ ПОДПИСАН ЭЛЕКТРОННОЙ ПОДПИСЬЮ Сертификат: 00B0056B7401C838D2B3576ACDC8425108 Владелец: ФЕДЕРАЛЬНАЯ СЛУЖБА ГОСУДАРСТВЕННОЙ РЕГИСТРАЦИИ, КАДАСТРА И КАРТОГРАФИИ Действителен: с 27.06.2023 по 19.09.2024	

Здание			
вид объекта недвижимости			
Лист № 35 раздела 8	Всего листов раздела 8: 50	Всего разделов: 4	Всего листов выписки: 56
10.07.2024г. № КУВИ-001/2024-180101060			
Кадастровый номер: 78:11:0006026:1012		Номер этажа (этажей): 4	
<p>План 4 этажа Масштаб 1:200</p>  <p>Числовые обозначения помещений Границы помещений</p>			
Масштаб 1			

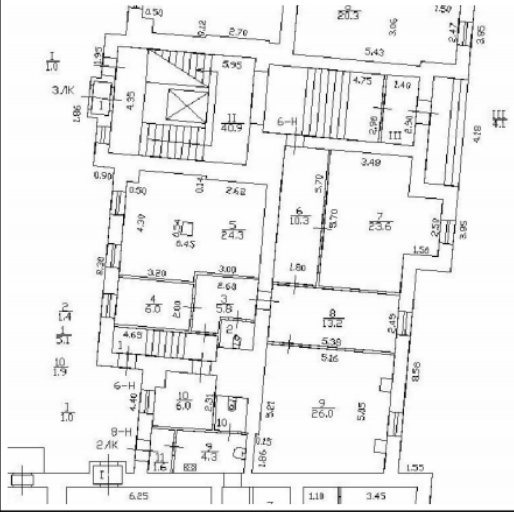




полное наименование должности	инициалы, фамилия
-------------------------------	-------------------

Здание			
вид объекта недвижимости			
Лист № 36 раздела 8	Всего листов раздела 8: 50	Всего разделов: 4	Всего листов выписки: 56
10.07.2024г. № КУВИ-001/2024-180101060			
Кадастровый номер: 78:11:0006026:1012		Номер этажа (этажей): 4	
<p>План 4 этажа Масштаб 1:200</p>  <p>Числовые обозначения помещений Границы помещений</p>			
Масштаб 1			



полное наименование должности	инициалы, фамилия
-------------------------------	-------------------

Здание			
вид объекта недвижимости			
Лист № 37 раздела 8	Всего листов раздела 8: 50	Всего разделов: 4	Всего листов выписки: 56
10.07.2024г. № КУВН-001/2024-180101060			
Кадастровый номер: 78:11:0006026:1012		Номер этажа (этажей): 1	
			
Масштаб 1			

	ДОКУМЕНТ ПОДПИСАН	
	ЭЛЕКТРОННОЙ ПОДПИСЬЮ	
полное наименование должности	Сертификат: 00ВВ056В7401СВ38Д2В3576АСДС8425108 Выдано: ФЕДЕРАЛЬНАЯ СЛУЖБА ГОСУДАРСТВЕННОЙ РЕГИСТРАЦИИ, КАДАСТРА И КАРТОГРАФИИ Действителен с 27.06.2023 по 19.09.2024	инициалы, фамилия

Здание			
вид объекта недвижимости			
Лист № 38 раздела 8	Всего листов раздела 8: 50	Всего разделов: 4	Всего листов выписки: 56
10.07.2024г. № КУВН-001/2024-180101060			
Кадастровый номер: 78:11:0006026:1012		Номер этажа (этажей):	

	ДОКУМЕНТ ПОДПИСАН	
	ЭЛЕКТРОННОЙ ПОДПИСЬЮ	
полное наименование должности	Сертификат: 00ВВ056В7401СВ38Д2В3576АСДС8425108 Выдано: ФЕДЕРАЛЬНАЯ СЛУЖБА ГОСУДАРСТВЕННОЙ РЕГИСТРАЦИИ, КАДАСТРА И КАРТОГРАФИИ Действителен с 27.06.2023 по 19.09.2024	инициалы, фамилия

Здание			
вид объекта недвижимости			
Лист № 39 раздела 8	Всего листов раздела 8: 50	Всего разделов: 4	Всего листов выписки: 56
10.07.2024г. № КУВИ-001/2024-180101060			
Кадастровый номер: 78:11:0006026:1012		Номер этажа (этажей):	

		ДОКУМЕНТ ПОДПИСАН ЭЛЕКТРОННОЙ ПОДПИСЬЮ	
полное наименование должности		Сертификат: 06B8056B7401C838D2B3576ACDC8425108 Выдано: ФЕДЕРАЛЬНАЯ СЛУЖБА ГОСУДАРСТВЕННОЙ РЕГИСТРАЦИИ, КАДАСТРА И КАРТОГРАФИИ Действительно: с 27.06.2023 по 19.09.2024	инициалы, фамилия


Здание			
вид объекта недвижимости			
Лист № 40 раздела 8	Всего листов раздела 8: 50	Всего разделов: 4	Всего листов выписки: 56
10.07.2024г. № КУВИ-001/2024-180101060			
Кадастровый номер: 78:11:0006026:1012		Номер этажа (этажей):	

		ДОКУМЕНТ ПОДПИСАН ЭЛЕКТРОННОЙ ПОДПИСЬЮ	
полное наименование должности		Сертификат: 06B8056B7401C838D2B3576ACDC8425108 Выдано: ФЕДЕРАЛЬНАЯ СЛУЖБА ГОСУДАРСТВЕННОЙ РЕГИСТРАЦИИ, КАДАСТРА И КАРТОГРАФИИ Действительно: с 27.06.2023 по 19.09.2024	инициалы, фамилия

Здание			
вид объекта недвижимости			
Лист № 41 раздела 8	Всего листов раздела 8: 50	Всего разделов: 4	Всего листов выписки: 56
10.07.2024г. № КУВИ-001/2024-180101060			
Кадастровый номер: 78:11:0006026:1012		Номер этажа (этажей):	

полное наименование должности		ДОКУМЕНТ ПОДПИСАН		инициалы, фамилия
	ЭЛЕКТРОННОЙ ПОДПИСЬЮ	Сертификат: 00B096687401C838D2B3576ACDC8425108 Выдано: ФЕДЕРАЛЬНАЯ СЛУЖБА ГОСУДАРСТВЕННОЙ РЕГИСТРАЦИИ, КАДАСТРА И КАРТОГРАФИИ Действителен: с 27.06.2023 по 19.09.2024		

Здание			
вид объекта недвижимости			
Лист № 42 раздела 8	Всего листов раздела 8: 50	Всего разделов: 4	Всего листов выписки: 56
10.07.2024г. № КУВИ-001/2024-180101060			
Кадастровый номер: 78:11:0006026:1012		Номер этажа (этажей):	

полное наименование должности		ДОКУМЕНТ ПОДПИСАН		инициалы, фамилия
	ЭЛЕКТРОННОЙ ПОДПИСЬЮ	Сертификат: 00B096687401C838D2B3576ACDC8425108 Выдано: ФЕДЕРАЛЬНАЯ СЛУЖБА ГОСУДАРСТВЕННОЙ РЕГИСТРАЦИИ, КАДАСТРА И КАРТОГРАФИИ Действителен: с 27.06.2023 по 19.09.2024		


Здание			
вид объекта недвижимости			
Лист № 43 раздела 8	Всего листов раздела 8: 50	Всего разделов: 4	Всего листов выписки: 56
10.07.2024г. № КУВИ-001/2024-180101060			
Кадастровый номер: 78:11:0006026:1012		Номер этажа (этажей):	

	 ДОКУМЕНТ ПОДПИСАН ЭЛЕКТРОННОЙ ПОДПИСЬЮ Сертификат: 00B09056B7401C838D2B3576ACDC8425108 Владелец: ФЕДЕРАЛЬНАЯ СЛУЖБА ГОСУДАРСТВЕННОЙ РЕГИСТРАЦИИ, КАДАСТРА И КАРТОГРАФИИ Действителен: с 27.06.2023 по 19.09.2024	
полное наименование должности		инициалы, фамилия

Здание			
вид объекта недвижимости			
Лист № 44 раздела 8	Всего листов раздела 8: 50	Всего разделов: 4	Всего листов выписки: 56
10.07.2024г. № КУВИ-001/2024-180101060			
Кадастровый номер: 78:11:0006026:1012		Номер этажа (этажей):	

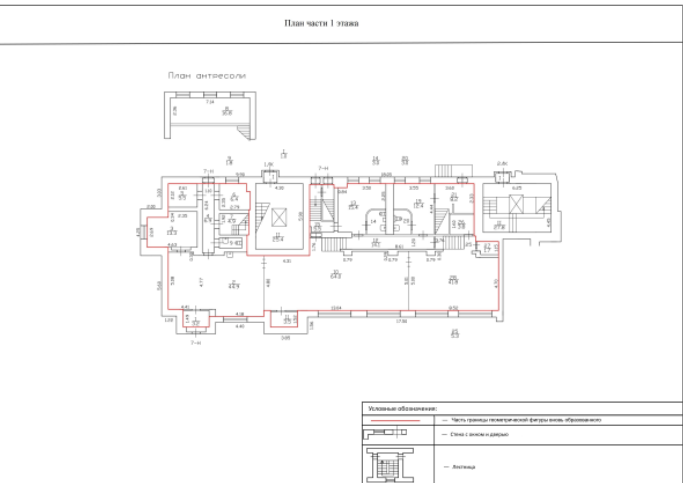
	 ДОКУМЕНТ ПОДПИСАН ЭЛЕКТРОННОЙ ПОДПИСЬЮ Сертификат: 00B09056B7401C838D2B3576ACDC8425108 Владелец: ФЕДЕРАЛЬНАЯ СЛУЖБА ГОСУДАРСТВЕННОЙ РЕГИСТРАЦИИ, КАДАСТРА И КАРТОГРАФИИ Действителен: с 27.06.2023 по 19.09.2024	
полное наименование должности		инициалы, фамилия

Здание			
вид объекта недвижимости			
Лист № 45 раздела 8	Всего листов раздела 8: 50	Всего разделов: 4	Всего листов выписки: 56
10.07.2024г. № КУВИ-001/2024-180101060			
Кадастровый номер: 78:11:0006026:1012		Номер этажа (этажей):	

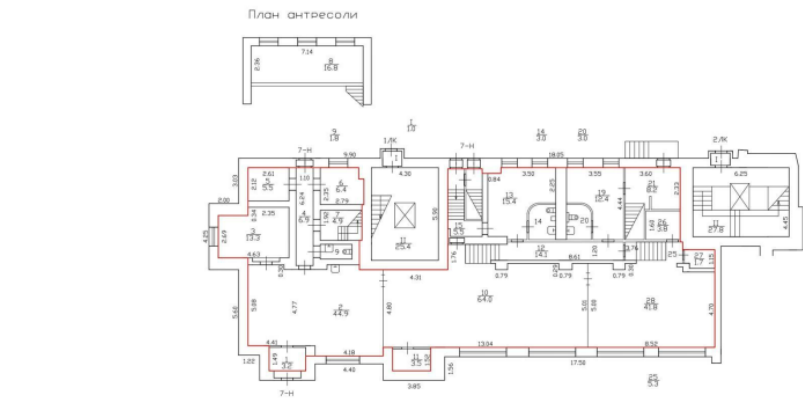
полное наименование должности		ДОКУМЕНТ ПОДПИСАН		инициалы, фамилия
	ЭЛЕКТРОННОЙ ПОДПИСЬЮ	Сертификат: 00B056B7401CB38D2B3576ACDC8425108 Владелец: ФЕДЕРАЛЬНАЯ СЛУЖБА ГОСУДАРСТВЕННОЙ РЕГИСТРАЦИИ, КАДАСТРА И КАРТОГРАФИИ Действителен: с 27.06.2023 по 19.09.2024		

Здание			
вид объекта недвижимости			
Лист № 46 раздела 8	Всего листов раздела 8: 50	Всего разделов: 4	Всего листов выписки: 56
10.07.2024г. № КУВИ-001/2024-180101060			
Кадастровый номер: 78:11:0006026:1012		Номер этажа (этажей):	

полное наименование должности		ДОКУМЕНТ ПОДПИСАН		инициалы, фамилия
	ЭЛЕКТРОННОЙ ПОДПИСЬЮ	Сертификат: 00B056B7401CB38D2B3576ACDC8425108 Владелец: ФЕДЕРАЛЬНАЯ СЛУЖБА ГОСУДАРСТВЕННОЙ РЕГИСТРАЦИИ, КАДАСТРА И КАРТОГРАФИИ Действителен: с 27.06.2023 по 19.09.2024		

Здание			
вид объекта недвижимости			
Лист № 47 раздела 8	Всего листов раздела 8: 50	Всего разделов: 4	Всего листов выписки: 56
10.07.2024г. № КУВИ-001/2024-180101060			
Кадастровый номер: 78:11:0006026:1012		Номер этажа (этажей): 1	
<p>План части 1 этажа</p>  <p>Масштаб 1</p>			

ПОЛНОЕ НАИМЕНОВАНИЕ ДОЛЖНОСТИ	 ДОКУМЕНТ ПОДПИСАН ЭЛЕКТРОННОЙ ПОДПИСЬЮ Сертификат: 06B805667401C838D2B3576ACDC8425108 Выдано: ФЕДЕРАЛЬНАЯ СЛУЖБА ГОСУДАРСТВЕННОЙ РЕГИСТРАЦИИ, КАДАСТРА И КАРТОГРАФИИ Действителен: с 27.06.2023 по 19.09.2024	ИНИЦИАЛЫ, ФАМИЛИЯ

Здание			
вид объекта недвижимости			
Лист № 48 раздела 8	Всего листов раздела 8: 50	Всего разделов: 4	Всего листов выписки: 56
10.07.2024г. № КУВИ-001/2024-180101060			
Кадастровый номер: 78:11:0006026:1012		Номер этажа (этажей): 1	
<p>План антресоли</p>  <p>Масштаб 1</p>			

ПОЛНОЕ НАИМЕНОВАНИЕ ДОЛЖНОСТИ	 ДОКУМЕНТ ПОДПИСАН ЭЛЕКТРОННОЙ ПОДПИСЬЮ Сертификат: 06B805667401C838D2B3576ACDC8425108 Выдано: ФЕДЕРАЛЬНАЯ СЛУЖБА ГОСУДАРСТВЕННОЙ РЕГИСТРАЦИИ, КАДАСТРА И КАРТОГРАФИИ Действителен: с 27.06.2023 по 19.09.2024	ИНИЦИАЛЫ, ФАМИЛИЯ

Здание вид объекта недвижимости			
Лист № 49 раздела 8	Всего листов раздела 8: 50	Всего разделов: 4	Всего листов выписки: 56
10.07.2024г. № КУВИ-001/2024-180101060			
Кадастровый номер: 78:11:0006026:1012		Номер этажа (этажей): Подвал	
Масштаб 1			

полное наименование должности		ДОКУМЕНТ ПОДПИСАН ЭЛЕКТРОННОЙ ПОДПИСЬЮ Сертификат: 00B0056B7401C838D2B3576ACDC8425108 Владелец: ФЕДЕРАЛЬНАЯ СЛУЖБА ГОСУДАРСТВЕННОЙ РЕГИСТРАЦИИ, КАДАСТРА И КАРТОГРАФИИ Действителен: с 27.06.2023 по 19.09.2024	инициалы, фамилия

Здание вид объекта недвижимости			
Лист № 50 раздела 8	Всего листов раздела 8: 50	Всего разделов: 4	Всего листов выписки: 56
10.07.2024г. № КУВИ-001/2024-180101060			
Кадастровый номер: 78:11:0006026:1012		Номер этажа (этажей): Подвал	
Масштаб 1			

полное наименование должности		ДОКУМЕНТ ПОДПИСАН ЭЛЕКТРОННОЙ ПОДПИСЬЮ Сертификат: 00B0056B7401C838D2B3576ACDC8425108 Владелец: ФЕДЕРАЛЬНАЯ СЛУЖБА ГОСУДАРСТВЕННОЙ РЕГИСТРАЦИИ, КАДАСТРА И КАРТОГРАФИИ Действителен: с 27.06.2023 по 19.09.2024	инициалы, фамилия

Филиал публично-правовой компании "Роскадастр" по Санкт-Петербургу
полное наименование органа регистрации прав
Выписка из Единого государственного реестра недвижимости об объекте недвижимости

Сведения о характеристиках объекта недвижимости

На основании запроса от 10.07.2024, поступившего на рассмотрение 10.07.2024, сообщаем, что согласно записям Единого государственного реестра недвижимости:

Раздел 1 Лист 1

Знание	
вид объекта недвижимости	
Лист № 1 раздела 1	Всего листов раздела 1: 2
Всего разделов: 8	
Всего листов выписки: 77	
10.07.2024г. № КУВИ-001/2024-180110735	
Кадастровый номер:	78:11:0006026:1043
Номер кадастрового квартала:	78:11:0006026
Дата присвоения кадастрового номера:	29.08.2012
Ранее присвоенный государственный учетный номер:	Кадастровый номер 78:11:6026:7:55; Кадастровый номер 78:11:6026:7:55
Адрес:	Российская Федерация, Санкт-Петербург, внутригородское муниципальное образование города федерального значения Санкт-Петербурга муниципальный округ Малая Охта, проспект Заневский, дом 1/82, литера А
Площадь:	15484.3
Назначение:	Нежилое
Наименование:	общежитие
Количество этажей, в том числе подземных этажей:	6, в том числе подземных 1
Материал наружных стен:	Кирпичные
Год ввода в эксплуатацию по завершении строительства:	1937
Год завершения строительства:	данные отсутствуют
Кадастровая стоимость, руб.:	470421321.2
Кадастровые номера иных объектов недвижимости, в пределах которых расположен объект недвижимости:	78:11:0006026:7
Кадастровые номера помещений, машино-мест, расположенных в здании или сооружении:	78:11:0006026:2278, 78:11:0006026:2279, 78:11:0006026:2280, 78:11:0006026:2281, 78:11:0006026:2282, 78:11:0006026:2283, 78:11:0006026:2284, 78:11:0006026:2285, 78:11:0006026:2286, 78:11:0006026:2287, 78:11:0006026:2288, 78:11:0006026:2289, 78:11:0006026:2290, 78:11:0006026:2291, 78:11:0006026:2292, 78:11:0006026:2293, 78:11:0006026:2294, 78:11:0006026:2295, 78:11:0006026:2296, 78:11:0006026:2297, 78:11:0006026:2298, 78:11:0006026:2299, 78:11:0006026:2300, 78:11:0006026:2301, 78:11:0006026:2302, 78:11:0006026:2303, 78:11:0006026:2304, 78:11:0006026:2305, 78:11:0006026:2829, 78:11:0006026:2830, 78:11:0006026:2831
Кадастровые номера объектов недвижимости, из которых образован объект недвижимости:	данные отсутствуют

полное наименование должности	 ДОКУМЕНТ ПОДПИСАН ЭЛЕКТРОННОЙ ПОДПИСЬЮ <small>Сертификат: 06B0B5687401C5B3D2B3576ACD8321508</small> Видеозас: ФЕДЕРАЛЬНАЯ СЛУЖБА ГОСУДАРСТВЕННОЙ РЕГИСТРАЦИИ, КАДАСТРА И КАРТОГРАФИИ Действителен: с 27.06.2023 по 19.09.2024	инициалы, фамилия

Лист 2

Знание	
вид объекта недвижимости	
Лист № 2 раздела 1	Всего листов раздела 1: 2
Всего разделов: 8	
Всего листов выписки: 77	
10.07.2024г. № КУВИ-001/2024-180110735	
Кадастровый номер:	78:11:0006026:1043
Кадастровые номера образованных объектов недвижимости:	данные отсутствуют
Сведения о включении объекта недвижимости в состав предприятия как имущественного комплекса:	данные отсутствуют
Сведения о включении объекта недвижимости в состав единого недвижимого комплекса:	данные отсутствуют
Виды разрешенного использования:	данные отсутствуют
Сведения о включении объекта недвижимости в реестр объектов культурного наследия:	Является выявленным объектом культурного наследия, 78:1510214990005, представляющего собой историко-культурную ценность, Памятник и "Дом врача (Здание общежития Института усовершенствования врачей)", 2019-10-04, 07-19-443/19 решения органов охраны объектов культурного наследия - в отношении объекта недвижимости, являющегося выявленным объектом культурного наследия.
Сведения о кадастровом инженере:	Терехина Елена Евгеньевна, дата завершения кадастровых работ: 17.04.2019 Гареева Ксения Сергеевна, СНИЛС 14752995001, договор на выполнение кадастровых работ от 21.02.2020 № D200050029-03, дата завершения кадастровых работ: 18.09.2020 Алехно Елена Борисовна, СНИЛС 01965802774, договор на выполнение кадастровых работ от 26.05.2021 № С65-0003729, дата завершения кадастровых работ: 21.06.2021 Старосельцева Екатерина Сергеевна, СНИЛС 15041078317, договор на выполнение кадастровых работ от 22.12.2021 № D210450802-03, дата завершения кадастровых работ: 17.01.2022 Шкурдова Нина Сергеевна, № 6787, в Ассоциация "Саморегулируемая организация кадастровых инженеров" (сокращенное наименование-АСРО), СНИЛС 01633296736, договор на выполнение кадастровых работ от 02.03.2023 № С65-0001308, дата завершения кадастровых работ: 02.06.2023
Статус записи об объекте недвижимости:	Сведения об объекте недвижимости имеют статус "актуальные, ранее учтенные"
Особые отметки:	Сведения об ограничениях права на объект недвижимости, обременениях данного объекта, не зарегистрированных в реестре прав, ограничений прав и обременений недвижимого имущества: срок действия не установлен. срок действия не установлен. срок действия не установлен. срок действия не установлен.
Получатель выписки:	БИСЕРОВ ПАВЕЛ АНДРЕЕВИЧ

полное наименование должности	 ДОКУМЕНТ ПОДПИСАН ЭЛЕКТРОННОЙ ПОДПИСЬЮ <small>Сертификат: 06B0B5687401C5B3D2B3576ACD8321508</small> Видеозас: ФЕДЕРАЛЬНАЯ СЛУЖБА ГОСУДАРСТВЕННОЙ РЕГИСТРАЦИИ, КАДАСТРА И КАРТОГРАФИИ Действителен: с 27.06.2023 по 19.09.2024	инициалы, фамилия

Выписка из Единого государственного реестра недвижимости об объекте недвижимости
Сведения о зарегистрированных правах

Раздел 2 Лист 3

Здание			
вид объекта недвижимости			
Лист № 1 раздела 2	Всего листов раздела 2: 7	Всего разделов: 8	Всего листов выписки: 77
10.07.2024г. № КУВИ-001/2024-180110735			
Кадастровый номер:		78:11:0006026:1043	
1	Правообладатель (правообладатели):	1.1	Российская Федерация
	Сведения о возможности предоставления третьим лицам персональных данных физического лица:	1.1.1	данные отсутствуют
2	Вид, номер, дата и время государственной регистрации права:	2.1	Собственность 78-78/032-78/117/001/2016-435/1 09.03.2016 17:48:14
3	Сведения об осуществлении государственной регистрации сделки, права без необходимого в силу закона согласия третьего лица, органа:	3.1	данные отсутствуют
4	Ограничение прав и обременение объекта недвижимости:		
4.1	вид:	Аренда	
	дата государственной регистрации:	21.02.2022 11:20:27	
	номер государственной регистрации:	78:11:0006026:1043-78/011/2022-20	
	срок, на который установлены ограничение прав и обременение объекта недвижимости:	Срок действия с 21.02.2022 по 14.07.2025	
	лицо, в пользу которого установлены ограничение прав и обременение объекта недвижимости:	Публичное акционерное общество "Мобильные Телесистемы", ИНН: 7740000076	
	сведения о возможности предоставления третьим лицам персональных данных физического лица	данные отсутствуют	
	основание государственной регистрации:	Договор аренды нежилого помещения, № 09/2020-А, выдан 01.08.2020	
	сведения об осуществлении государственной регистрации сделки, права, ограничения права без необходимого в силу закона согласия третьего лица, органа:	данные отсутствуют	
	сведения об управляющем залогом и о договоре управления залогом, если такой договор заключен для управления ипотекой:	данные отсутствуют	
	сведения о депозитари, который осуществляет хранение обездвиженной документарной закладной или электронной закладной:		

полное наименование должности		 ДОКУМЕНТ ПОДПИСАН ЭЛЕКТРОННОЙ ПОДПИСЬЮ Сертификат: 00B056B7401CE38D2B3576ACDC8425108 Владелец: ФЕДЕРАЛЬНАЯ СЛУЖБА ГОСУДАРСТВЕННОЙ РЕГИСТРАЦИИ, КАДАСТРА И КАРТОГРАФИИ Действителен: с 27.06.2023 по 19.09.2024	инициалы, фамилия	
		Г		

Лист 4


Здание			
вид объекта недвижимости			
Лист № 2 раздела 2	Всего листов раздела 2: 7	Всего разделов: 8	Всего листов выписки: 77
10.07.2024г. № КУВИ-001/2024-180110735			
Кадастровый номер:		78:11:0006026:1043	
	ведения о внесении изменений или дополнений в регистрационную запись об ипотеке:		
4.2	вид:	Аренда	
	дата государственной регистрации:	03.11.2021 12:38:35	
	номер государственной регистрации:	78:11:0006026:1043-78/011/2021-18	
	срок, на который установлены ограничение прав и обременение объекта недвижимости:	Срок действия с 03.11.2021 по 20.11.2025	
	лицо, в пользу которого установлены ограничение прав и обременение объекта недвижимости:	Общество с ограниченной ответственностью "Малое инновационное предприятие "Институт Стоматологии", ИНН: 7806534811	
	сведения о возможности предоставления третьим лицам персональных данных физического лица	данные отсутствуют	
	основание государственной регистрации:	Договор аренды нежилого помещения, № 13/2020-А, выдан 20.11.2020	
	сведения об осуществлении государственной регистрации сделки, права, ограничения права без необходимого в силу закона согласия третьего лица, органа:	данные отсутствуют	
	сведения об управляющем залогом и о договоре управления залогом, если такой договор заключен для управления ипотекой:	данные отсутствуют	
	сведения о депозитари, который осуществляет хранение обездвиженной документарной закладной или электронной закладной:		
	ведения о внесении изменений или дополнений в регистрационную запись об ипотеке:		
1	Правообладатель (правообладатели):	1.2	Федеральное государственное бюджетное образовательное учреждение высшего образования "Северо-Западный государственный медицинский университет имени И.И.Мечникова" Министерства здравоохранения Российской Федерации, ИНН: 7842461679
	Сведения о возможности предоставления третьим лицам персональных данных физического лица:	1.2.1	данные отсутствуют
2	Вид, номер, дата и время государственной регистрации права:	2.2	Оперативное управление 78-78-32/025/2013-075 14.06.2013 00:00:00

полное наименование должности		 ДОКУМЕНТ ПОДПИСАН ЭЛЕКТРОННОЙ ПОДПИСЬЮ Сертификат: 00B056B7401CE38D2B3576ACDC8425108 Владелец: ФЕДЕРАЛЬНАЯ СЛУЖБА ГОСУДАРСТВЕННОЙ РЕГИСТРАЦИИ, КАДАСТРА И КАРТОГРАФИИ Действителен: с 27.06.2023 по 19.09.2024	инициалы, фамилия	
		Г		


Здание		вид объекта недвижимости	
Лист № 3 раздела 2	Всего листов раздела 2: 7	Всего разделов: 8	Всего листов выписки: 77
10.07.2024г. № КУВИ-001/2024-180110735		Кадастровый номер: 78:11:0006026:1043	
3	Сведения об осуществлении государственной регистрации сделки, права без необходимого в силу закона согласия третьего лица, органа:	3.2	данные отсутствуют
4	Ограничение прав и обременение объекта недвижимости:		
4.1	вид:	Аренда	
	дата государственной регистрации:	11.03.2024 08:40:48	
	номер государственной регистрации:	78:11:0006026:1043-78/011/2024-24	
	срок, на который установлены ограничение прав и обременение объекта недвижимости:	Срок действия с 11.03.2024 по 29.09.2025	
	лицо, в пользу которого установлены ограничение прав и обременение объекта недвижимости:	Общество с ограниченной ответственностью "АКА МЕД ЭКСПЕРТ", ИНН: 7801518206	
	сведения о возможности предоставления третьим лицам персональных данных физического лица	данные отсутствуют	
	основание государственной регистрации:	Договор аренды нежилого помещения, № 12/2020-А, выдан 01.10.2020, дата государственной регистрации: 11.03.2024, номер государственной регистрации: 78:11:0006026:1043-78/011/2024-25	
	сведения об осуществлении государственной регистрации сделки, права, ограничения права без необходимого в силу закона согласия третьего лица, органа:	данные отсутствуют	
	сведения об управляющем залогом и о договоре управления залогом, если такой договор заключен для управления ипотекой:	данные отсутствуют	
	сведения о депозитарии, который осуществляет хранение обездвиженной документарной закладной или электронной закладной:		
	сведения о внесении изменений или дополнений в регистрационную запись об ипотеке:		
4.2	вид:	Аренда	
	дата государственной регистрации:	21.02.2022 11:20:27	
	номер государственной регистрации:	78:11:0006026:1043-78/011/2022-20	
	срок, на который установлены ограничение прав и обременение объекта недвижимости:	Срок действия с 21.02.2022 по 14.07.2025	
	лицо, в пользу которого установлены ограничение прав и обременение объекта недвижимости:	Публичное акционерное общество "Мобильные Телесистемы", ИНН: 7740000076	

полное наименование должности		 ДОКУМЕНТ ПОДПИСАН ЭЛЕКТРОННОЙ ПОДПИСЬЮ Сертификат: 06B805687401C838D2B3576ACDC8425108 Выдано: ФЕДЕРАЛЬНАЯ СЛУЖБА ГОСУДАРСТВЕННОЙ РЕГИСТРАЦИИ, КАДАСТРА И КАРТОГРАФИИ Действителен: с 27.06.2023 по 19.09.2024	инициалы, фамилия
-------------------------------	--	--	-------------------


Здание		вид объекта недвижимости	
Лист № 4 раздела 2	Всего листов раздела 2: 7	Всего разделов: 8	Всего листов выписки: 77
10.07.2024г. № КУВИ-001/2024-180110735		Кадастровый номер: 78:11:0006026:1043	
	сведения о возможности предоставления третьим лицам персональных данных физического лица	данные отсутствуют	
	основание государственной регистрации:	Договор аренды нежилого помещения, № 09/2020-А, выдан 01.08.2020	
	сведения об осуществлении государственной регистрации сделки, права, ограничения права без необходимого в силу закона согласия третьего лица, органа:	данные отсутствуют	
	сведения об управляющем залогом и о договоре управления залогом, если такой договор заключен для управления ипотекой:	данные отсутствуют	
	сведения о депозитарии, который осуществляет хранение обездвиженной документарной закладной или электронной закладной:		
	сведения о внесении изменений или дополнений в регистрационную запись об ипотеке:		
4.3	вид:	Аренда	
	дата государственной регистрации:	03.11.2021 12:38:35	
	номер государственной регистрации:	78:11:0006026:1043-78/011/2021-18	
	срок, на который установлены ограничение прав и обременение объекта недвижимости:	Срок действия с 03.11.2021 по 20.11.2025	
	лицо, в пользу которого установлены ограничение прав и обременение объекта недвижимости:	Общество с ограниченной ответственностью "Малое инновационное предприятие "Институт Стоматологии", ИНН: 7806534811	
	сведения о возможности предоставления третьим лицам персональных данных физического лица	данные отсутствуют	
	основание государственной регистрации:	Договор аренды нежилого помещения, № 13/2020-А, выдан 20.11.2020	
	сведения об осуществлении государственной регистрации сделки, права, ограничения права без необходимого в силу закона согласия третьего лица, органа:	данные отсутствуют	
	сведения об управляющем залогом и о договоре управления залогом, если такой договор заключен для управления ипотекой:	данные отсутствуют	

полное наименование должности		 ДОКУМЕНТ ПОДПИСАН ЭЛЕКТРОННОЙ ПОДПИСЬЮ Сертификат: 06B805687401C838D2B3576ACDC8425108 Выдано: ФЕДЕРАЛЬНАЯ СЛУЖБА ГОСУДАРСТВЕННОЙ РЕГИСТРАЦИИ, КАДАСТРА И КАРТОГРАФИИ Действителен: с 27.06.2023 по 19.09.2024	инициалы, фамилия
-------------------------------	--	--	-------------------


Здание			
вид объекта недвижимости			
Лист № 5 раздела 2	Всего листов раздела 2: 7	Всего разделов: 8	Всего листов выписки: 77
10.07.2024г. № КУВИ-001/2024-180110735			
Кадастровый номер:		78:11:0006026:1043	
4.4	сведения о депозитари, который осуществляет хранение обезличенной документарной закладной или электронной закладной:		
	сведения о внесении изменений или дополнений в регистрационную запись об ипотеке:		
	вид:	Аренда	
	дата государственной регистрации:	27.12.2018 18:41:28	
	номер государственной регистрации:	78:11:0006026:1043-78/032/2018-10	
	срок, на который установлены ограничение прав и обременение объекта недвижимости:	Срок действия с 27.12.2018 по 15.03.2020 с 27.12.2018 по 15.03.2020	
	лицо, в пользу которого установлены ограничение прав и обременение объекта недвижимости:	Публичное акционерное общество "Вымпел-Коммуникации", ИНН: 7713076301	
	сведения о возможности предоставления третьим лицам персональных данных физического лица	данные отсутствуют	
	основание государственной регистрации:	Договор аренды, № 13/2016-А, выдан 01.07.2016, дата государственной регистрации: 27.12.2018, номер государственной регистрации: 78:11:0006026:1043-78/032/2018-9	
	сведения об осуществлении государственной регистрации сделки, права, ограничения права без необходимого в силу закона согласия третьего лица, органа:	данные отсутствуют	
4.5	сведения об управляющем залогом и о договоре управления залогом, если такой договор заключен для управления ипотекой:	данные отсутствуют	
	сведения о депозитари, который осуществляет хранение обезличенной документарной закладной или электронной закладной:		
	сведения о внесении изменений или дополнений в регистрационную запись об ипотеке:		
	вид:	Аренда	
	дата государственной регистрации:	19.10.2018 13:37:27	
	номер государственной регистрации:	78:11:0006026:1043-78/004/2018-6	
	срок, на который установлены ограничение прав и обременение объекта недвижимости:	Срок действия с 19.10.2018 по 20.08.2021 с 19.10.2018 по 20.08.2021	
	лицо, в пользу которого установлены ограничение прав и обременение объекта недвижимости:		
	сведения о возможности предоставления третьим лицам персональных данных физического лица	данные отсутствуют	
	основание государственной регистрации:		

полное наименование должности	 ДОКУМЕНТ ПОДПИСАН ЭЛЕКТРОННОЙ ПОДПИСЬЮ Сертификат: 06B805687401C838D2B3576ACDC8425108 Выдано: ФЕДЕРАЛЬНАЯ СЛУЖБА ГОСУДАРСТВЕННОЙ РЕГИСТРАЦИИ, КАДАСТРА И КАРТОГРАФИИ Действителен: с 27.06.2023 по 19.09.2024	инициалы, фамилия

Здание				
вид объекта недвижимости				
Лист № 6 раздела 2	Всего листов раздела 2: 7	Всего разделов: 8	Всего листов выписки: 77	
10.07.2024г. № КУВИ-001/2024-180110735				
Кадастровый номер:		78:11:0006026:1043		
4	лицо, в пользу которого установлены ограничение прав и обременение объекта недвижимости:	Общество с ограниченной ответственностью "МЕГАСЕРВИС", ИНН: 7806396079		
	сведения о возможности предоставления третьим лицам персональных данных физического лица	данные отсутствуют		
	основание государственной регистрации:	Договор аренды нежилого помещения, № 20/2016-А, выдан 08.11.2016, дата государственной регистрации: 19.10.2018, номер государственной регистрации: 78:11:0006026:1043-78/004/2018-5		
	сведения об осуществлении государственной регистрации сделки, права, ограничения права без необходимого в силу закона согласия третьего лица, органа:	данные отсутствуют		
	сведения об управляющем залогом и о договоре управления залогом, если такой договор заключен для управления ипотекой:	данные отсутствуют		
	сведения о депозитари, который осуществляет хранение обезличенной документарной закладной или электронной закладной:			
	сведения о внесении изменений или дополнений в регистрационную запись об ипотеке:			
	Ограничение прав и обременение объекта недвижимости:			
	4.1	вид:	Объект культурного наследия	
		дата государственной регистрации:	11.06.2019 12:25:53	
номер государственной регистрации:		78:11:0006026:1043-78/032/2019-13		
срок, на который установлены ограничение прав и обременение объекта недвижимости:		данные отсутствуют		
лицо, в пользу которого установлены ограничение прав и обременение объекта недвижимости:		публичный		
сведения о возможности предоставления третьим лицам персональных данных физического лица		данные отсутствуют		
основание государственной регистрации:		Распоряжение о включении выявленного объекта культурного наследия в Единый государственный реестр объектов культурного наследия (памятников истории и культуры) народов Российской Федерации, № 10-374, выдан 10.07.2014		

полное наименование должности	 ДОКУМЕНТ ПОДПИСАН ЭЛЕКТРОННОЙ ПОДПИСЬЮ Сертификат: 06B805687401C838D2B3576ACDC8425108 Выдано: ФЕДЕРАЛЬНАЯ СЛУЖБА ГОСУДАРСТВЕННОЙ РЕГИСТРАЦИИ, КАДАСТРА И КАРТОГРАФИИ Действителен: с 27.06.2023 по 19.09.2024	инициалы, фамилия

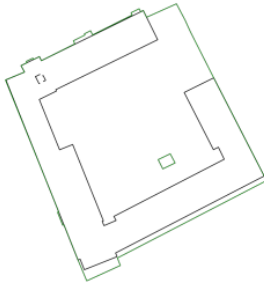
Здание			
вид объекта недвижимости			
Лист № 7 раздела 2	Всего листов раздела 2: 7	Всего разделов: 8	Всего листов выписки: 77
10.07.2024г. № КУВИ-001/2024-180110735		Кадастровый номер: 78:11:0006026:1043	
	сведения об осуществлении государственной регистрации сделки, права, ограничения права без необходимого в силу закона согласия третьего лица, органа:	данные отсутствуют	
	сведения об управляющем залогом и о договоре управления залогом, если такой договор заключен для управления ипотекой:	данные отсутствуют	
	сведения о депозитарии, который осуществляет хранение обезличенной документарной закладной или электронной закладной:		
	сведения о внесении изменений или дополнений в регистрационную запись об ипотеке:		
5	Договоры участия в долевом строительстве:	не зарегистрировано	
6	Заявленные в судебном порядке права требования:	данные отсутствуют	
7	Сведения о возможности предоставления третьим лицам персональных данных физического лица	данные отсутствуют	
8	Сведения о возражении в отношении зарегистрированного права:	данные отсутствуют	
9	Сведения о наличии решения об изъятии объекта недвижимости для государственных и муниципальных нужд:	данные отсутствуют	
10	Сведения о невозможности государственной регистрации без личного участия правообладателя или его законного представителя:	данные отсутствуют	
11	Правопризнания и сведения о наличии поступивших, но не рассмотренных заявлений о проведении государственной регистрации права (перехода, прекращения права), ограничения права или обременения объекта недвижимости, сделки в отношении объекта недвижимости:	отсутствуют	

полное наименование должности	 ДОКУМЕНТ ПОДПИСАН ЭЛЕКТРОННОЙ ПОДПИСЬЮ Сертификат: 00B09056B7401C838D2B3576ACDC8425108 Выдан: ФЕДЕРАЛЬНАЯ СЛУЖБА ГОСУДАРСТВЕННОЙ РЕГИСТРАЦИИ, КАДАСТРА И КАРТОГРАФИИ Действителен: с 27.06.2023 по 19.09.2024	инициалы, фамилия

Раздел 5 Лист 10

Выписка из Единого государственного реестра недвижимости об объекте недвижимости

Описание местоположения объекта недвижимости


Здание			
вид объекта недвижимости			
Лист № 1 раздела 5	Всего листов раздела 5: 1	Всего разделов: 8	Всего листов выписки: 77
10.07.2024г. № КУВИ-001/2024-180110735		Кадастровый номер: 78:11:0006026:1043	
Схема расположения объекта недвижимости (части объекта недвижимости) на земельном участке(ах)			
			
Масштаб 1:2000	Условные обозначения:		

полное наименование должности	 ДОКУМЕНТ ПОДПИСАН ЭЛЕКТРОННОЙ ПОДПИСЬЮ Сертификат: 00B09056B7401C838D2B3576ACDC8425108 Выдан: ФЕДЕРАЛЬНАЯ СЛУЖБА ГОСУДАРСТВЕННОЙ РЕГИСТРАЦИИ, КАДАСТРА И КАРТОГРАФИИ Действителен: с 27.06.2023 по 19.09.2024	инициалы, фамилия

Выписка из Единого государственного реестра недвижимости об объекте недвижимости
Описание местоположения объекта недвижимости


Здание			
вид объекта недвижимости			
Лист № 1 раздела 5.1	Всего листов раздела 5.1: 4	Всего разделов: 8	Всего листов выписки: 77
10.07.2024г. № КУВИ-001/2024-180110735			
Кадастровый номер:		78:11:0006026:1043	

1. Сведения о координатах характерных точек контура объекта недвижимости							
Номер точки	Координаты, м		Радиус, м	Средняя квадратическая погрешность определения координат характерных точек контура, м	Глубина, высота, м		
	X	Y			N1	N2	
	2	3			4	5	6
1	93236.18	118529.14	-	0.1	данные	данные	
					отсутствуют	отсутствуют	
2	93234.32	118530.05	-	0.1	данные	данные	
					отсутствуют	отсутствуют	
3	93257.48	118577.22	-	0.1	данные	данные	
					отсутствуют	отсутствуют	
4	93244	118583.89	-	0.1	данные	данные	
					отсутствуют	отсутствуют	
5	93220.92	118536.72	-	0.1	данные	данные	
					отсутствуют	отсутствуют	
6	93220.29	118537.03	-	0.1	данные	данные	
					отсутствуют	отсутствуют	
7	93216.38	118529.08	-	0.1	данные	данные	
					отсутствуют	отсутствуют	
8	93193.15	118538.49	-	0.1	данные	данные	
					отсутствуют	отсутствуют	
9	93195.59	118544.54	-	0.1	данные	данные	
					отсутствуют	отсутствуют	
10	93160.34	118558.77	-	0.1	данные	данные	
					отсутствуют	отсутствуют	
11	93160.12	118558.21	-	0.1	данные	данные	
					отсутствуют	отсутствуют	
12	93158.09	118559.05	-	0.1	данные	данные	
					отсутствуют	отсутствуют	


 ДОКУМЕНТ ПОДПИСАН ЭЛЕКТРОННОЙ ПОДПИСЬЮ		
Сертификат: 00B005607401C83D2B3576ACDC8425108 Владелец: ФЕДЕРАЛЬНАЯ СЛУЖБА ГОСУДАРСТВЕННОЙ РЕГИСТРАЦИИ, КАДАСТРА И КАРТОГРАФИИ Действителен: с 27.06.2023 по 19.09.2024		ИНИЦИАЛЫ, ФАМИЛИЯ
_____		_____
полное наименование должности		

Здание			
вид объекта недвижимости			
Лист № 2 раздела 5.1	Всего листов раздела 5.1: 4	Всего разделов: 8	Всего листов выписки: 77
10.07.2024г. № КУВИ-001/2024-180110735			
Кадастровый номер:		78:11:0006026:1043	


13	93160.49	118564.64	-	0.1	данные	данные
					отсутствуют	отсутствуют
14	93162.37	118563.61	-	0.1	данные	данные
					отсутствуют	отсутствуют
15	93188.77	118614.7	-	0.1	данные	данные
					отсутствуют	отсутствуют
16	93194.34	118611.99	-	0.1	данные	данные
					отсутствуют	отсутствуют
17	93193.2	118609.71	-	0.1	данные	данные
					отсутствуют	отсутствуют
18	93219.62	118596.17	-	0.1	данные	данные
					отсутствуют	отсутствуют
19	93226.38	118609.84	-	0.1	данные	данные
					отсутствуют	отсутствуют
20	93181.03	118633.2	-	0.1	данные	данные
					отсутствуют	отсутствуют
21	93145.48	118564.4	-	0.1	данные	данные
					отсутствуют	отсутствуют
22	93143.78	118565.1	-	0.1	данные	данные
					отсутствуют	отсутствуют
23	93137.74	118549.93	-	0.1	данные	данные
					отсутствуют	отсутствуют
24	93142.59	118548.01	-	0.1	данные	данные
					отсутствуют	отсутствуют
25	93142.19	118547	-	0.1	данные	данные
					отсутствуют	отсутствуют
26	93225.42	118513.63	-	0.1	данные	данные
					отсутствуют	отсутствуют
27	93229.05	118522.26	-	0.1	данные	данные
					отсутствуют	отсутствуют
28	93232.02	118520.61	-	0.1	данные	данные
					отсутствуют	отсутствуют
1	93236.18	118529.14	-	0.1	данные	данные
					отсутствуют	отсутствуют

 ДОКУМЕНТ ПОДПИСАН ЭЛЕКТРОННОЙ ПОДПИСЬЮ		
Сертификат: 00B005607401C83D2B3576ACDC8425108 Владелец: ФЕДЕРАЛЬНАЯ СЛУЖБА ГОСУДАРСТВЕННОЙ РЕГИСТРАЦИИ, КАДАСТРА И КАРТОГРАФИИ Действителен: с 27.06.2023 по 19.09.2024		ИНИЦИАЛЫ, ФАМИЛИЯ
_____		_____
полное наименование должности		

Здание			
вид объекта недвижимости			
Лист № 3 раздела 5.1	Всего листов раздела 5.1: 4	Всего разделов: 8	Всего листов выписки: 77
10.07.2024г. № КУВИ-001/2024-180110735			
Кадастровый номер:		78:11:0006026:1043	
2. Сведения о предельных высоте и глубине конструктивных элементов объекта недвижимости			
Предельная глубина конструктивных элементов объекта недвижимости, м		данные отсутствуют	
Предельная высота конструктивных элементов объекта недвижимости, м		данные отсутствуют	

	 ДОКУМЕНТ ПОДПИСАН ЭЛЕКТРОННОЙ ПОДПИСЬЮ Сертификат: 00B09056B7401C838D2B3576ACDC8425108 Выдано: ФЕДЕРАЛЬНАЯ СЛУЖБА ГОСУДАРСТВЕННОЙ РЕГИСТРАЦИИ, КАДАСТРА И КАРТОГРАФИИ Действителен: с 27.06.2023 по 19.09.2024
полное наименование должности	инициалы, фамилия

Здание						
вид объекта недвижимости						
Лист № 4 раздела 5.1	Всего листов раздела 5.1: 4	Всего разделов: 8	Всего листов выписки: 77			
10.07.2024г. № КУВИ-001/2024-180110735						
Кадастровый номер:		78:11:0006026:1043				
3. Сведения о характерных точках пересечения контура объекта недвижимости с контуром (контурами) иных зданий, сооружений, объектов незавершенного строительства						
Система координат СК-1964						
Номера характерных точек контура	Координаты, м		Средняя квадратическая погрешность определения координат характерных точек контура, м	Глубина, высота, м		Кадастровые номера иных объектов недвижимости, с контурами которых пересекается контур данного объекта недвижимости
	X	Y		Н1	Н2	
1	2	3	4	5	6	7
данные отсутствуют	данные отсутствуют	данные отсутствуют	данные отсутствуют	данные отсутствуют	данные отсутствуют	данные отсутствуют

	 ДОКУМЕНТ ПОДПИСАН ЭЛЕКТРОННОЙ ПОДПИСЬЮ Сертификат: 00B09056B7401C838D2B3576ACDC8425108 Выдано: ФЕДЕРАЛЬНАЯ СЛУЖБА ГОСУДАРСТВЕННОЙ РЕГИСТРАЦИИ, КАДАСТРА И КАРТОГРАФИИ Действителен: с 27.06.2023 по 19.09.2024
полное наименование должности	инициалы, фамилия

Выписка из Единого государственного реестра недвижимости об объекте недвижимости

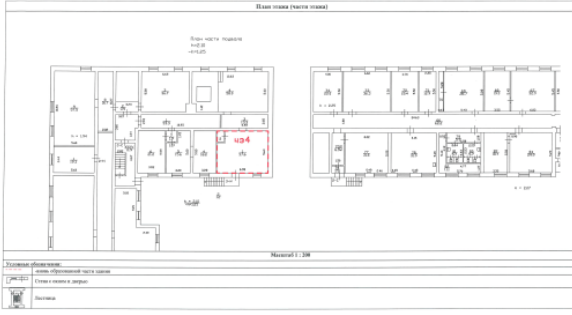
Сведения о частях объекта недвижимости

Здание			
вид объекта недвижимости			
Лист № 1 раздела 6	Всего листов раздела 6: 11	Всего разделов: 8	Всего листов выписки: 77
10.07.2024г. № КУВИ-001/2024-180110735			
Кадастровый номер:		78:11:0006026:1043	
План этажа (части этажа), план объекта недвижимости (части объекта недвижимости)		Учетный номер части: 1	
Масштаб 1		Условные обозначения:	

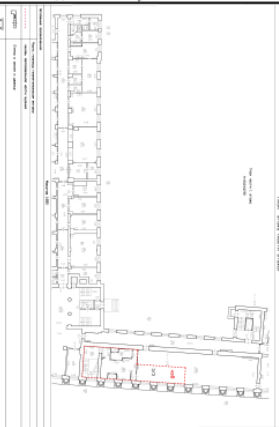
	<p>ДОКУМЕНТ ПОДПИСАН ЭЛЕКТРОННОЙ ПОДПИСЬЮ Сертификат: 00ВВ056В7401СВ38Д2В3576АСДС8425108 Выдано: ФЕДЕРАЛЬНАЯ СЛУЖБА ГОСУДАРСТВЕННОЙ РЕГИСТРАЦИИ, КАДАСТРА И КАРТОГРАФИИ Действителен: с 27.06.2023 по 19.09.2024</p>	
полное наименование должности		инициалы, фамилия


Здание			
вид объекта недвижимости			
Лист № 2 раздела 6	Всего листов раздела 6: 11	Всего разделов: 8	Всего листов выписки: 77
10.07.2024г. № КУВИ-001/2024-180110735			
Кадастровый номер:		78:11:0006026:1043	
План этажа (части этажа), план объекта недвижимости (части объекта недвижимости)		Учетный номер части: 2	
Масштаб 1		Условные обозначения:	


	<p>ДОКУМЕНТ ПОДПИСАН ЭЛЕКТРОННОЙ ПОДПИСЬЮ Сертификат: 00ВВ056В7401СВ38Д2В3576АСДС8425108 Выдано: ФЕДЕРАЛЬНАЯ СЛУЖБА ГОСУДАРСТВЕННОЙ РЕГИСТРАЦИИ, КАДАСТРА И КАРТОГРАФИИ Действителен: с 27.06.2023 по 19.09.2024</p>	
полное наименование должности		инициалы, фамилия

Здание			
вид объекта недвижимости			
Лист № 3 раздела 6	Всего листов раздела 6: 11	Всего разделов: 8	Всего листов выписки: 77
10.07.2024г. № КУВИ-001/2024-180110735			
Кадастровый номер:		78:11:0006026:1043	
План этажа (части этажа), план объекта недвижимости (части объекта недвижимости)		Учетный номер части: 3	
			
Масштаб 1	Условные обозначения:		


полное наименование должности	 ДОКУМЕНТ ПОДПИСАН ЭЛЕКТРОННОЙ ПОДПИСЬЮ Сертификат: 060B056B7401CB38D2B3576ACDC8425108 Владелец: ФЕДЕРАЛЬНАЯ СЛУЖБА ГОСУДАРСТВЕННОЙ РЕГИСТРАЦИИ, КАДАСТРА И КАРТОГРАФИИ Действителен: с 27.06.2023 по 19.09.2024	инициалы, фамилия

Здание			
вид объекта недвижимости			
Лист № 4 раздела 6	Всего листов раздела 6: 11	Всего разделов: 8	Всего листов выписки: 77
10.07.2024г. № КУВИ-001/2024-180110735			
Кадастровый номер:		78:11:0006026:1043	
План этажа (части этажа), план объекта недвижимости (части объекта недвижимости)		Учетный номер части: 4	
			
Масштаб 1	Условные обозначения:		

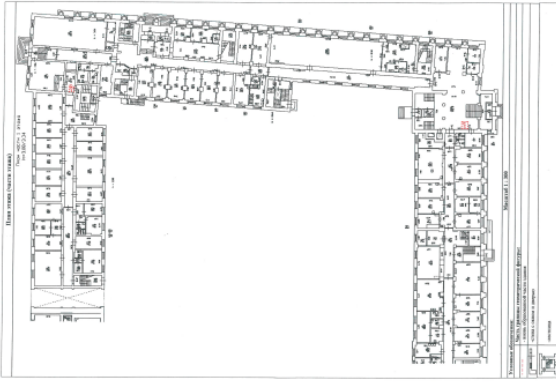
полное наименование должности	 ДОКУМЕНТ ПОДПИСАН ЭЛЕКТРОННОЙ ПОДПИСЬЮ Сертификат: 060B056B7401CB38D2B3576ACDC8425108 Владелец: ФЕДЕРАЛЬНАЯ СЛУЖБА ГОСУДАРСТВЕННОЙ РЕГИСТРАЦИИ, КАДАСТРА И КАРТОГРАФИИ Действителен: с 27.06.2023 по 19.09.2024	инициалы, фамилия

Здание			
вид объекта недвижимости			
Лист № 5 раздела 6	Всего листов раздела 6: 11	Всего разделов: 8	Всего листов выписки: 77
10.07.2024г. № КУВИ-001/2024-180110735			
Кадастровый номер:		78:11:0006026:1043	
План этажа (части этажа), план объекта недвижимости (части объекта недвижимости)		Учетный номер части: 4	
			
Масштаб 1	Условные обозначения:		


полное наименование должности	 ДОКУМЕНТ ПОДПИСАН ЭЛЕКТРОННОЙ ПОДПИСЬЮ Сертификат: 00B0056B7401CB38D2B3576ACDC8425108 Выдано: ФЕДЕРАЛЬНАЯ СЛУЖБА ГОСУДАРСТВЕННОЙ РЕГИСТРАЦИИ, КАДАСТРА И КАРТОГРАФИИ Действителен: с 27.06.2023 по 19.09.2024	инициалы, фамилия
		



Здание			
вид объекта недвижимости			
Лист № 6 раздела 6	Всего листов раздела 6: 11	Всего разделов: 8	Всего листов выписки: 77
10.07.2024г. № КУВИ-001/2024-180110735			
Кадастровый номер:		78:11:0006026:1043	
План этажа (части этажа), план объекта недвижимости (части объекта недвижимости)		Учетный номер части: 5	
			
Масштаб 1	Условные обозначения:		

полное наименование должности	 ДОКУМЕНТ ПОДПИСАН ЭЛЕКТРОННОЙ ПОДПИСЬЮ Сертификат: 00B0056B7401CB38D2B3576ACDC8425108 Выдано: ФЕДЕРАЛЬНАЯ СЛУЖБА ГОСУДАРСТВЕННОЙ РЕГИСТРАЦИИ, КАДАСТРА И КАРТОГРАФИИ Действителен: с 27.06.2023 по 19.09.2024	инициалы, фамилия
		

Здание			
вид объекта недвижимости			
Лист № 7 раздела 6	Всего листов раздела 6: 11	Всего разделов: 8	Всего листов выписки: 77
10.07.2024г. № КУВИ-001/2024-180110735			
Кадастровый номер:		78:11:0006026:1043	
План этажа (части этажа), план объекта недвижимости (части объекта недвижимости)		Учетный номер части: 6	
			
Масштаб 1	Условные обозначения:		

полное наименование должности		ДОКУМЕНТ ПОДПИСАН	инициалы, фамилия
		ЭЛЕКТРОННОЙ ПОДПИСЬЮ	
		Сертификат: 06ВВ056В7401СВ38Д2В3576АСДС8425108	
		Выдано: ФЕДЕРАЛЬНАЯ СЛУЖБА ГОСУДАРСТВЕННОЙ РЕГИСТРАЦИИ, КАДАСТРА И КАРТОГРАФИИ	
		Действителен: с 27.06.2023 по 19.09.2024	

Здание			
вид объекта недвижимости			
Лист № 8 раздела 6	Всего листов раздела 6: 11	Всего разделов: 8	Всего листов выписки: 77
10.07.2024г. № КУВИ-001/2024-180110735			
Кадастровый номер:		78:11:0006026:1043	
План этажа (части этажа), план объекта недвижимости (части объекта недвижимости)		Учетный номер части: 7	
			
Масштаб 1	Условные обозначения:		


полное наименование должности		ДОКУМЕНТ ПОДПИСАН	инициалы, фамилия
		ЭЛЕКТРОННОЙ ПОДПИСЬЮ	
		Сертификат: 06ВВ056В7401СВ38Д2В3576АСДС8425108	
		Выдано: ФЕДЕРАЛЬНАЯ СЛУЖБА ГОСУДАРСТВЕННОЙ РЕГИСТРАЦИИ, КАДАСТРА И КАРТОГРАФИИ	
		Действителен: с 27.06.2023 по 19.09.2024	


Здание			
вид объекта недвижимости			
Лист № 9 раздела 6	Всего листов раздела 6: 11	Всего разделов: 8	Всего листов выписки: 77
10.07.2024г. № КУВИ-001/2024-180110735			
Кадастровый номер:		78:11:0006026:1043	
План этажа (части этажа), план объекта недвижимости (части объекта недвижимости)		Учетный номер части: 8	
Масштаб 1:200		Условные обозначения:	

полное наименование должности	ДОКУМЕНТ ПОДПИСАН ЭЛЕКТРОННОЙ ПОДПИСЬЮ Сертификат: 00ВВ05607401СВ802В3576АСДС8425108 Владелец: ФЕДЕРАЛЬНАЯ СЛУЖБА ГОСУДАРСТВЕННОЙ РЕГИСТРАЦИИ, КАДАСТРА И КАРТОГРАФИИ Действителен: с 27.06.2023 по 19.09.2024	инициалы, фамилия

Здание			
вид объекта недвижимости			
Лист № 10 раздела 6	Всего листов раздела 6: 11	Всего разделов: 8	Всего листов выписки: 77
10.07.2024г. № КУВИ-001/2024-180110735			
Кадастровый номер:		78:11:0006026:1043	
План этажа (части этажа), план объекта недвижимости (части объекта недвижимости)		Учетный номер части: 9	
Масштаб 1:200		Условные обозначения:	

полное наименование должности	ДОКУМЕНТ ПОДПИСАН ЭЛЕКТРОННОЙ ПОДПИСЬЮ Сертификат: 00ВВ05607401СВ802В3576АСДС8425108 Владелец: ФЕДЕРАЛЬНАЯ СЛУЖБА ГОСУДАРСТВЕННОЙ РЕГИСТРАЦИИ, КАДАСТРА И КАРТОГРАФИИ Действителен: с 27.06.2023 по 19.09.2024	инициалы, фамилия

Здание			
вид объекта недвижимости			
Лист № 11 раздела 6	Всего листов раздела 6: 11	Всего разделов: 8	Всего листов выписки: 77
10.07.2024г. № КУВИ-001/2024-180110735			
Кадастровый номер:		78:11:0006026:1043	
План этажа (части этажа), план объекта недвижимости (части объекта недвижимости)		Учетный номер части: 10	
			
Масштаб 1:200		Условные обозначения:	


полное наименование должности	 ДОКУМЕНТ ПОДПИСАН ЭЛЕКТРОННОЙ ПОДПИСЬЮ Сертификат: 00B9056B7401CB38D2B3576ACDC8425108 Владелец: ФЕДЕРАЛЬНАЯ СЛУЖБА ГОСУДАРСТВЕННОЙ РЕГИСТРАЦИИ, КАДАСТРА И КАРТОГРАФИИ Действителен с 27.06.2023 по 19.09.2024	инициалы, фамилия

Раздел 6.1 Лист 26

Выписка из Единого государственного реестра недвижимости об объекте недвижимости

Сведения о частях объекта недвижимости

Здание				
вид объекта недвижимости				
Лист № 1 раздела 6.1	Всего листов раздела 6.1: 3	Всего разделов: 8	Всего листов выписки: 77	
10.07.2024г. № КУВИ-001/2024-180110735				
Кадастровый номер:		78:11:0006026:1043		
Сведения о местоположении части (частей) объекта недвижимости на земельном участке				
Учетный номер части: 7				
Система координат				
Номер точки	Координаты, м		Средняя квадратическая погрешность определения координат характерных точек контура части объекта недвижимости, м	Примечание
	X	Y		
1	2	3	4	5
1	93226.93	118527.32	0.1	
2	93227.96	118529.31	0.1	
3	93226.91	118529.84	0.1	
4	93227.45	118530.89	0.1	
5	93225.25	118532.01	0.1	
6	93223.7	118528.98	0.1	
1	93226.93	118527.32	0.1	

полное наименование должности	 ДОКУМЕНТ ПОДПИСАН ЭЛЕКТРОННОЙ ПОДПИСЬЮ Сертификат: 00B9056B7401CB38D2B3576ACDC8425108 Владелец: ФЕДЕРАЛЬНАЯ СЛУЖБА ГОСУДАРСТВЕННОЙ РЕГИСТРАЦИИ, КАДАСТРА И КАРТОГРАФИИ Действителен с 27.06.2023 по 19.09.2024	инициалы, фамилия

Здание						
вид объекта недвижимости						
Лист № 2 раздела 6.1		Всего листов раздела 6.1: 3		Всего разделов: 8		Всего листов выписки: 77
10.07.2024г. № КУВИ-001/2024-180110735						
Кадастровый номер:				78:11:0006026:1043		
Общие сведения о части объекта недвижимости						
Учетный номер части	Основная характеристика, единица измерения			Описание местоположения части	Содержание ограничения в использовании или ограничения права на объект недвижимости или обременения объекта недвижимости	
	тип	значение	единица измерения			
1	площадь	16.1	в квадратных метрах	Образуемая часть здания расположена на 1 этаже и включает в себя часть помещения 2-С (ч.п. 137).	данные отсутствуют	
	протяженность	0	в метрах			
	объем	0	в кубических метрах			
2	площадь	225.3	в квадратных метрах	Образуемая часть здания расположена в подвальном этаже и включает в себя часть помещения 2-С (ч.п. 1-16).	данные отсутствуют	
	протяженность	0	в метрах			
	объем	0	в кубических метрах			
3	площадь	38.8	в квадратных метрах	Часть здания образована из части здания в составе ч.п. 1.2, помещения 3-Н, расположенного в подвале.	данные отсутствуют	
	протяженность	0	в метрах			
	объем	0	в кубических метрах			
4	площадь	245.6	в квадратных метрах	Часть образована из части здания ч.п. 2-15,17 помещения 2-С, расположенной в подвале и части ч.п. 158, ч.п. 159-161 помещения 2-С, расположенной на первом этаже., Часть образована из части здания ч.п. 2-15,17 помещения 2-С, расположенной в подвале и части ч.п. 158, ч.п. 159-161 помещения 2-С, расположенной на первом этаже.	данные отсутствуют	
	протяженность	0	в метрах			
	объем	0	в кубических метрах			
5	площадь	12.8	в квадратных метрах	Часть образована из части здания ч.п. 1 помещения 5-Н, расположенной на мезонине	данные отсутствуют	
	протяженность	0	в метрах			
	объем	0	в кубических метрах			
6	площадь	3	в квадратных метрах	Образуемая часть здания состоит из части здания ч.п. 97 помещения 2-С и части ч.п. VIII помещения 1/ЛК, расположенных на 1 этаже.	данные отсутствуют	
	протяженность	0	в метрах			
	объем	0	в кубических метрах			
7	площадь	11	в квадратных метрах	Аренда (мезонин-надстройка, н.п. 2 помещения 7-Н)	данные отсутствуют	
	протяженность	0	в метрах			
	объем	0	в кубических метрах			



полное наименование должности	инициалы, фамилия
-------------------------------	-------------------

Здание						
вид объекта недвижимости						
Лист № 3 раздела 6.1		Всего листов раздела 6.1: 3		Всего разделов: 8		Всего листов выписки: 77
10.07.2024г. № КУВИ-001/2024-180110735						
Кадастровый номер:				78:11:0006026:1043		
Учетный номер части	Основная характеристика, единица измерения			Описание местоположения части	Содержание ограничения в использовании или ограничения права на объект недвижимости или обременения объекта недвижимости	
	тип	значение	единица измерения			
8	площадь	238.4	в квадратных метрах	ч.п. 1 образована из части здания ч.п. 32-34,43,45,48,50,51,55-57,63-65 помещения 1-С, расположенной на первом этаже (нумерация частей помещения соответствует нумерации, указанной на плане этажа).	78:11:0006026:1043-78/011/2021-18, 2021-11-03	
	протяженность	0	в метрах			
	объем	0	в кубических метрах			
9	площадь	11	в квадратных метрах	аренда: ч.п. 1 площадью 11 кв.м образуется из части помещений этажа мезонин-надстройки № 7-Н (в соответствии с нумерацией помещений на плане этажа).	78:11:0006026:1043-78/011/2022-20, 2022-02-21	
	протяженность	0	в метрах			
	объем	0	в кубических метрах			
10	площадь	16.1	в квадратных метрах	ч.п. 1 образована из ч.п. 137 помещения 2-С, расположенной на 1 этаже (нумерация частей помещения соответствует нумерации, указанной на плане этажа) согласно Договору аренды № 12/2020-А от 01.10.2020г.	78:11:0006026:1043-78/011/2024-24, 2024-03-11	
	протяженность	0	в метрах			
	объем	0	в кубических метрах			




полное наименование должности	инициалы, фамилия
-------------------------------	-------------------

Выписка из Единого государственного реестра недвижимости об объекте недвижимости
Перечень помещений, машино-мест, расположенных в здании, сооружении


Здание						
вид объекта недвижимости						
Лист № 1 раздела 7		Всего листов раздела 7: 2		Всего разделов: 8		Всего листов выписки: 77
10.07.2024г. № КУВИ-001/2024-180110735						
Кадастровый номер:				78:11.0006026:1043		
N п/п	Кадастровый номер помещения, машино-места	Номер этажа (этажей)	Обозначение (номер) помещения, машино-места на поэтажном плане	Назначение помещения	Вид разрешенного использования	Площадь, м2
1	78:11.0006026:2278	цокольный	1-Н	Нежилое	данные отсутствуют	227.8
2	78:11.0006026:2279	1, 2, цокольный	1-С, 1-С, 1-С	Жилое	данные отсутствуют	1434.4
3	78:11.0006026:2280	2	10-С	Жилое	данные отсутствуют	1283.8
4	78:11.0006026:2281	3	11-С	Жилое	данные отсутствуют	526.5
5	78:11.0006026:2282	3	12-С	Жилое	данные отсутствуют	1314.5
6	78:11.0006026:2283	3	13-С	Жилое	данные отсутствуют	112.2
7	78:11.0006026:2284	4	14-С	Жилое	данные отсутствуют	524
8	78:11.0006026:2285	4	15-С	Жилое	данные отсутствуют	41.5
9	78:11.0006026:2286	4	16-С	Жилое	данные отсутствуют	812.1
10	78:11.0006026:2287	4	17-С	Жилое	данные отсутствуют	1254.1
11	78:11.0006026:2288	5	18-С	Жилое	данные отсутствуют	527.8
12	78:11.0006026:2289	5	19-С	Жилое	данные отсутствуют	43.5
13	78:11.0006026:2290	1, 2, 3, 4, 5, мезонин-надстройка, подвал, цокольный	1ЛК, 1ЛК, 1ЛК, 1ЛК, 1ЛК, 1ЛК, 1ЛК, 1ЛК	Нежилое	данные отсутствуют	1422.5
14	78:11.0006026:2291	подвал	2-Н	Нежилое	данные отсутствуют	19.3
15	78:11.0006026:2292	1, 2, 3, подвал	2-С, 2-С, 2-С, 2-С	Жилое	данные отсутствуют	4133.7
16	78:11.0006026:2293	5	20-С	Жилое	данные отсутствуют	817.2
17	78:11.0006026:2294	5	21-С	Жилое	данные отсутствуют	1271.1
18	78:11.0006026:2295	подвал	3-Н	Нежилое	данные отсутствуют	111
19	78:11.0006026:2296	подвал	3-С	Жилое	данные отсутствуют	205
20	78:11.0006026:2297	мезонин-надстройка	4-Н	Нежилое	данные отсутствуют	7.6
21	78:11.0006026:2298	1	4-С	Жилое	данные отсутствуют	9.7
22	78:11.0006026:2299	мезонин-надстройка	5-Н	Нежилое	данные отсутствуют	12.8
23	78:11.0006026:2300	1	5-С	Жилое	данные отсутствуют	4.6
24	78:11.0006026:2301	1	6-С	Жилое	данные отсутствуют	12.5
25	78:11.0006026:2302	1	7-С	Жилое	данные отсутствуют	7.2


полное наименование должности	 ДОКУМЕНТ ПОДПИСАН ЭЛЕКТРОННОЙ ПОДПИСЬЮ Сертификат: 06B0B56B7401CB38D2B3576ACD8C8425108 Выдано: ФЕДЕРАЛЬНАЯ СЛУЖБА ГОСУДАРСТВЕННОЙ РЕГИСТРАЦИИ, КАДАСТРА И КАРТОГРАФИИ Действителен: с 27.06.2023 по 19.09.2024	инициалы, фамилия


Здание						
вид объекта недвижимости						
Лист № 2 раздела 7		Всего листов раздела 7: 2		Всего разделов: 8		Всего листов выписки: 77
10.07.2024г. № КУВИ-001/2024-180110735						
Кадастровый номер:				78:11.0006026:1043		
N п/п	Кадастровый номер помещения, машино-места	Номер этажа (этажей)	Обозначение (номер) помещения, машино-места на поэтажном плане	Назначение помещения	Вид разрешенного использования	Площадь, м2
26	78:11.0006026:2303	1	8-С	Жилое	данные отсутствуют	728.7
27	78:11.0006026:2304	2	9-С	Жилое	данные отсутствуют	41.7
28	78:11.0006026:2305	подвал	6/н1	Нежилое	данные отсутствуют	433.2
29	78:11.0006026:2829	подвал, 1	2-С, 2-С	Жилое	данные отсутствуют	1043.8
30	78:11.0006026:2830	1	22-С	Жилое	данные отсутствуют	239.3
31	78:11.0006026:2831	подвал, 1, 2, 3	23-С, 23-С, 23-С, 23-С	Жилое	данные отсутствуют	2848.5

полное наименование должности	 ДОКУМЕНТ ПОДПИСАН ЭЛЕКТРОННОЙ ПОДПИСЬЮ Сертификат: 06B0B56B7401CB38D2B3576ACD8C8425108 Выдано: ФЕДЕРАЛЬНАЯ СЛУЖБА ГОСУДАРСТВЕННОЙ РЕГИСТРАЦИИ, КАДАСТРА И КАРТОГРАФИИ Действителен: с 27.06.2023 по 19.09.2024	инициалы, фамилия


Выписка из Единого государственного реестра недвижимости об объекте недвижимости
 План расположения помещения, машино-места на этаже (плане этажа)



Здание вид объекта недвижимости			
Лист № 1 раздела 8	Всего листов раздела 8: 47	Всего разделов: 8	Всего листов выписки: 77
10.07.2024г. № КУВИ-001/2024-180110735			
Кадастровый номер: 78:11:0006026:1043		Номер этажа (этажей): цокольный	
			
Масштаб 1			


полное наименование должности	 ДОКУМЕНТ ПОДПИСАН ЭЛЕКТРОННОЙ ПОДПИСЬЮ I Сертификат: 00B0056B7401CB38D2B3376ACDC8425108 Владелец: ФЕДЕРАЛЬНАЯ СЛУЖБА ГОСУДАРСТВЕННОЙ РЕГИСТРАЦИИ, КАДАСТРА И КАРТОГРАФИИ Действителен с 27.06.2023 по 19.09.2024	инициалы, фамилия


Здание вид объекта недвижимости			
Лист № 2 раздела 8	Всего листов раздела 8: 47	Всего разделов: 8	Всего листов выписки: 77
10.07.2024г. № КУВИ-001/2024-180110735			
Кадастровый номер: 78:11:0006026:1043		Номер этажа (этажей): 1	
			
Масштаб 1			


полное наименование должности	 ДОКУМЕНТ ПОДПИСАН ЭЛЕКТРОННОЙ ПОДПИСЬЮ I Сертификат: 00B0056B7401CB38D2B3376ACDC8425108 Владелец: ФЕДЕРАЛЬНАЯ СЛУЖБА ГОСУДАРСТВЕННОЙ РЕГИСТРАЦИИ, КАДАСТРА И КАРТОГРАФИИ Действителен с 27.06.2023 по 19.09.2024	инициалы, фамилия

Здание			
вид объекта недвижимости			
Лист № 3 раздела 8	Всего листов раздела 8: 47	Всего разделов: 8	Всего листов выписки: 77
10.07.2024г. № КУВН-001/2024-180110735			
Кадастровый номер: 78:11:0006026:1043		Номер этажа (этажей): 2	
			
Масштаб 1			


полное наименование должности		ДОКУМЕНТ ПОДПИСАН	инициалы, фамилия
		ЭЛЕКТРОННОЙ ПОДПИСЬЮ	
		Сертификат: 00B8056B7401CB38D2B3576ACDC8425108 Выдана: ФЕДЕРАЛЬНАЯ СЛУЖБА ГОСУДАРСТВЕННОЙ РЕГИСТРАЦИИ, КАДАСТРА И КАРТОГРАФИИ Действителен: с 27.06.2023 по 19.09.2024	

Здание			
вид объекта недвижимости			
Лист № 4 раздела 8	Всего листов раздела 8: 47	Всего разделов: 8	Всего листов выписки: 77
10.07.2024г. № КУВН-001/2024-180110735			
Кадастровый номер: 78:11:0006026:1043		Номер этажа (этажей): цокольный	
			
Масштаб 1			


полное наименование должности		ДОКУМЕНТ ПОДПИСАН	инициалы, фамилия
		ЭЛЕКТРОННОЙ ПОДПИСЬЮ	
		Сертификат: 00B8056B7401CB38D2B3576ACDC8425108 Выдана: ФЕДЕРАЛЬНАЯ СЛУЖБА ГОСУДАРСТВЕННОЙ РЕГИСТРАЦИИ, КАДАСТРА И КАРТОГРАФИИ Действителен: с 27.06.2023 по 19.09.2024	

Здание вид объекта недвижимости			
Лист № 5 раздела 8	Всего листов раздела 8: 47	Всего разделов: 8	Всего листов выписки: 77
10.07.2024г. № КУВИ-001/2024-180110735			
Кадастровый номер: 78:11:0006026:1043		Номер этажа (этажей): 2	
			
Масштаб 1			


полное наименование должности	 ДОКУМЕНТ ПОДПИСАН ЭЛЕКТРОННОЙ ПОДПИСЬЮ Сертификат: 06ВВ056В7401СВ38Д2В3576АСДС8425108 Владелец: ФЕДЕРАЛЬНАЯ СЛУЖБА ГОСУДАРСТВЕННОЙ РЕГИСТРАЦИИ, КАДАСТРА И КАРТОГРАФИИ Действителен: с 27.06.2023 по 19.09.2024	инициалы, фамилия

Здание вид объекта недвижимости			
Лист № 6 раздела 8	Всего листов раздела 8: 47	Всего разделов: 8	Всего листов выписки: 77
10.07.2024г. № КУВИ-001/2024-180110735			
Кадастровый номер: 78:11:0006026:1043		Номер этажа (этажей): 3	
			
Масштаб 1			


полное наименование должности	 ДОКУМЕНТ ПОДПИСАН ЭЛЕКТРОННОЙ ПОДПИСЬЮ Сертификат: 06ВВ056В7401СВ38Д2В3576АСДС8425108 Владелец: ФЕДЕРАЛЬНАЯ СЛУЖБА ГОСУДАРСТВЕННОЙ РЕГИСТРАЦИИ, КАДАСТРА И КАРТОГРАФИИ Действителен: с 27.06.2023 по 19.09.2024	инициалы, фамилия

Здание			
вид объекта недвижимости			
Лист № 7 раздела 8	Всего листов раздела 8: 47	Всего разделов: 8	Всего листов выписки: 77
10.07.2024г. № КУВИ-001/2024-180110735			
Кадастровый номер: 78:11:0006026:1043		Номер этажа (этажей): 3	
			
Масштаб 1			


	 ДОКУМЕНТ ПОДПИСАН ЭЛЕКТРОННОЙ ПОДПИСЬЮ Сертификат: 00ВВ056В7401СВ38Д2В3576АСДС8425108 Выдано: ФЕДЕРАЛЬНАЯ СЛУЖБА ГОСУДАРСТВЕННОЙ РЕГИСТРАЦИИ, КАДАСТРА И КАРТОГРАФИИ Действителен: с 27.06.2023 по 19.09.2024	
ПОЛНОЕ НАИМЕНОВАНИЕ ДОЛЖНОСТИ	ИНИЦИАЛЫ, ФАМИЛИЯ	


Здание			
вид объекта недвижимости			
Лист № 8 раздела 8	Всего листов раздела 8: 47	Всего разделов: 8	Всего листов выписки: 77
10.07.2024г. № КУВИ-001/2024-180110735			
Кадастровый номер: 78:11:0006026:1043		Номер этажа (этажей): 3	
			
Масштаб 1			


	 ДОКУМЕНТ ПОДПИСАН ЭЛЕКТРОННОЙ ПОДПИСЬЮ Сертификат: 00ВВ056В7401СВ38Д2В3576АСДС8425108 Выдано: ФЕДЕРАЛЬНАЯ СЛУЖБА ГОСУДАРСТВЕННОЙ РЕГИСТРАЦИИ, КАДАСТРА И КАРТОГРАФИИ Действителен: с 27.06.2023 по 19.09.2024	
ПОЛНОЕ НАИМЕНОВАНИЕ ДОЛЖНОСТИ	ИНИЦИАЛЫ, ФАМИЛИЯ	


Здание			
вид объекта недвижимости			
Лист № 9 раздела 8	Всего листов раздела 8: 47	Всего разделов: 8	Всего листов выписки: 77
10.07.2024г. № КУВИ-001/2024-180110735			
Кадастровый номер: 78:11:0006026:1043		Номер этажа (этажей): 4	
			
Масштаб 1			


полное наименование должности	 ДОКУМЕНТ ПОДПИСАН ЭЛЕКТРОННОЙ ПОДПИСЬЮ Сертификат: 00ВВ05607401СВ380235576АСДС8425108 Владелец: ФЕДЕРАЛЬНАЯ СЛУЖБА ГОСУДАРСТВЕННОЙ РЕГИСТРАЦИИ, КАДАСТРА И КАРТОГРАФИИ Действителен: с 27.06.2023 по 19.09.2024	инициалы, фамилия


Здание			
вид объекта недвижимости			
Лист № 10 раздела 8	Всего листов раздела 8: 47	Всего разделов: 8	Всего листов выписки: 77
10.07.2024г. № КУВИ-001/2024-180110735			
Кадастровый номер: 78:11:0006026:1043		Номер этажа (этажей): 4	
			
Масштаб 1			


полное наименование должности	 ДОКУМЕНТ ПОДПИСАН ЭЛЕКТРОННОЙ ПОДПИСЬЮ Сертификат: 00ВВ05607401СВ380235576АСДС8425108 Владелец: ФЕДЕРАЛЬНАЯ СЛУЖБА ГОСУДАРСТВЕННОЙ РЕГИСТРАЦИИ, КАДАСТРА И КАРТОГРАФИИ Действителен: с 27.06.2023 по 19.09.2024	инициалы, фамилия

Здание			
вид объекта недвижимости			
Лист № 11 раздела 8	Всего листов раздела 8: 47	Всего разделов: 8	Всего листов выписки: 77
10.07.2024г. № КУВИ-001/2024-180110735			
Кадастровый номер: 78:11:0006026:1043		Номер этажа (этажей): 4	
			
Масштаб 1			


полное наименование должности	 ДОКУМЕНТ ПОДПИСАН ЭЛЕКТРОННОЙ ПОДПИСЬЮ Сертификат: 00ВВ056В7401СВ8Д2В3576АСДС8425108 Выдано: ФЕДЕРАЛЬНАЯ СЛУЖБА ГОСУДАРСТВЕННОЙ РЕГИСТРАЦИИ, КАДАСТРА И КАРТОГРАФИИ Действителен: с 27.06.2023 по 19.09.2024	инициалы, фамилия

Здание			
вид объекта недвижимости			
Лист № 12 раздела 8	Всего листов раздела 8: 47	Всего разделов: 8	Всего листов выписки: 77
10.07.2024г. № КУВИ-001/2024-180110735			
Кадастровый номер: 78:11:0006026:1043		Номер этажа (этажей): 4	
			
Масштаб 1			


полное наименование должности	 ДОКУМЕНТ ПОДПИСАН ЭЛЕКТРОННОЙ ПОДПИСЬЮ Сертификат: 00ВВ056В7401СВ8Д2В3576АСДС8425108 Выдано: ФЕДЕРАЛЬНАЯ СЛУЖБА ГОСУДАРСТВЕННОЙ РЕГИСТРАЦИИ, КАДАСТРА И КАРТОГРАФИИ Действителен: с 27.06.2023 по 19.09.2024	инициалы, фамилия

Здание			
вид объекта недвижимости			
Лист № 13 раздела 8	Всего листов раздела 8: 47	Всего разделов: 8	Всего листов выписки: 77
10.07.2024г. № КУВИ-001/2024-180110735			
Кадастровый номер: 78:11:0006026:1043		Номер этажа (этажей): 5	
			
Масштаб 1			


		ДОКУМЕНТ ПОДПИСАН	
	ЭЛЕКТРОННОЙ ПОДПИСЬЮ	ИНИЦИАЛЫ, ФАМИЛИЯ	
полное наименование должности	Сертификат: 00ВВ056В7401СВ38Д2В3576АСДС8425108 Выдана: ФЕДЕРАЛЬНАЯ СЛУЖБА ГОСУДАРСТВЕННОЙ РЕГИСТРАЦИИ, КАДАСТРА И КАРТОГРАФИИ Действителен: с 27.06.2023 по 19.09.2024		

Здание			
вид объекта недвижимости			
Лист № 14 раздела 8	Всего листов раздела 8: 47	Всего разделов: 8	Всего листов выписки: 77
10.07.2024г. № КУВИ-001/2024-180110735			
Кадастровый номер: 78:11:0006026:1043		Номер этажа (этажей): 5	
			
Масштаб 1			


		ДОКУМЕНТ ПОДПИСАН	
	ЭЛЕКТРОННОЙ ПОДПИСЬЮ	ИНИЦИАЛЫ, ФАМИЛИЯ	
полное наименование должности	Сертификат: 00ВВ056В7401СВ38Д2В3576АСДС8425108 Выдана: ФЕДЕРАЛЬНАЯ СЛУЖБА ГОСУДАРСТВЕННОЙ РЕГИСТРАЦИИ, КАДАСТРА И КАРТОГРАФИИ Действителен: с 27.06.2023 по 19.09.2024		

Здание			
вид объекта недвижимости			
Лист № 15 раздела 8	Всего листов раздела 8: 47	Всего разделов: 8	Всего листов выписки: 77
10.07.2024г. № КУВИ-001/2024-180110735			
Кадастровый номер: 78:11:0006026:1043		Номер этажа (этажей): 1	
			
Масштаб 1			


полное наименование должности	 ДОКУМЕНТ ПОДПИСАН ЭЛЕКТРОННОЙ ПОДПИСЬЮ Сертификат: 06B0856B7401C838D2B3576ACDC8425108 Владелец: ФЕДЕРАЛЬНАЯ СЛУЖБА ГОСУДАРСТВЕННОЙ РЕГИСТРАЦИИ, КАДАСТРА И КАРТОГРАФИИ Действителен: с 27.06.2023 по 19.09.2024	инициалы, фамилия

Здание			
вид объекта недвижимости			
Лист № 16 раздела 8	Всего листов раздела 8: 47	Всего разделов: 8	Всего листов выписки: 77
10.07.2024г. № КУВИ-001/2024-180110735			
Кадастровый номер: 78:11:0006026:1043		Номер этажа (этажей): 2	
			
Масштаб 1			


полное наименование должности	 ДОКУМЕНТ ПОДПИСАН ЭЛЕКТРОННОЙ ПОДПИСЬЮ Сертификат: 06B0856B7401C838D2B3576ACDC8425108 Владелец: ФЕДЕРАЛЬНАЯ СЛУЖБА ГОСУДАРСТВЕННОЙ РЕГИСТРАЦИИ, КАДАСТРА И КАРТОГРАФИИ Действителен: с 27.06.2023 по 19.09.2024	инициалы, фамилия

Здание			
вид объекта недвижимости			
Лист № 17 раздела 8	Всего листов раздела 8: 47	Всего разделов: 8	Всего листов выписки: 77
10.07.2024г. № КУВИ-001/2024-180110735			
Кадастровый номер: 78:11:0006026:1043		Номер этажа (этажей): 3	
			
Масштаб 1			


полное наименование должности	 ДОКУМЕНТ ПОДПИСАН ЭЛЕКТРОННОЙ ПОДПИСЬЮ Сертификат: 060005607401СКЭМ02013576АСДС8425108 Владелец: ФЕДЕРАЛЬНАЯ СЛУЖБА ГОСУДАРСТВЕННОЙ РЕГИСТРАЦИИ, КАДАСТРА И КАРТОГРАФИИ Действителен: с 27.06.2023 по 19.09.2024	инициалы, фамилия

Здание			
вид объекта недвижимости			
Лист № 18 раздела 8	Всего листов раздела 8: 47	Всего разделов: 8	Всего листов выписки: 77
10.07.2024г. № КУВИ-001/2024-180110735			
Кадастровый номер: 78:11:0006026:1043		Номер этажа (этажей): 4	
			
Масштаб 1			


полное наименование должности	 ДОКУМЕНТ ПОДПИСАН ЭЛЕКТРОННОЙ ПОДПИСЬЮ Сертификат: 060005607401СКЭМ02013576АСДС8425108 Владелец: ФЕДЕРАЛЬНАЯ СЛУЖБА ГОСУДАРСТВЕННОЙ РЕГИСТРАЦИИ, КАДАСТРА И КАРТОГРАФИИ Действителен: с 27.06.2023 по 19.09.2024	инициалы, фамилия

Здание			
вид объекта недвижимости			
Лист № 19 раздела 8	Всего листов раздела 8: 47	Всего разделов: 8	Всего листов выписки: 77
10.07.2024г. № КУВИ-001/2024-180110735			
Кадастровый номер: 78:11:0006026:1043		Номер этажа (этажей): 5	
			
Масштаб 1			

полное наименование должности	 ДОКУМЕНТ ПОДПИСАН ЭЛЕКТРОННОЙ ПОДПИСЬЮ Сертификат: 00B0966B7401C838D2B376ACDC8425108 Выдано: ФЕДЕРАЛЬНАЯ СЛУЖБА ГОСУДАРСТВЕННОЙ РЕГИСТРАЦИИ, КАДАСТРА И КАРТОГРАФИИ Действителен: с 27.06.2023 по 19.09.2024	инициалы, фамилия


Здание			
вид объекта недвижимости			
Лист № 20 раздела 8	Всего листов раздела 8: 47	Всего разделов: 8	Всего листов выписки: 77
10.07.2024г. № КУВИ-001/2024-180110735			
Кадастровый номер: 78:11:0006026:1043		Номер этажа (этажей): мезонин-надстройка	
			
Масштаб 1			

полное наименование должности	 ДОКУМЕНТ ПОДПИСАН ЭЛЕКТРОННОЙ ПОДПИСЬЮ Сертификат: 00B0966B7401C838D2B376ACDC8425108 Выдано: ФЕДЕРАЛЬНАЯ СЛУЖБА ГОСУДАРСТВЕННОЙ РЕГИСТРАЦИИ, КАДАСТРА И КАРТОГРАФИИ Действителен: с 27.06.2023 по 19.09.2024	инициалы, фамилия

Здание			
вид объекта недвижимости			
Лист № 21 раздела 8	Всего листов раздела 8: 47	Всего разделов: 8	Всего листов выписки: 77
10.07.2024г. № КУВИ-001/2024-180110735			
Кадастровый номер: 78:11:0006026:1043		Номер этажа (этажей): подвал	
			
Масштаб 1			




полное наименование должности		инициалы, фамилия
-------------------------------	--	-------------------


Здание			
вид объекта недвижимости			
Лист № 22 раздела 8	Всего листов раздела 8: 47	Всего разделов: 8	Всего листов выписки: 77
10.07.2024г. № КУВИ-001/2024-180110735			
Кадастровый номер: 78:11:0006026:1043		Номер этажа (этажей):цокольный	
			
Масштаб 1			




полное наименование должности		инициалы, фамилия
-------------------------------	--	-------------------

Здание			
вид объекта недвижимости			
Лист № 23 раздела 8	Всего листов раздела 8: 47	Всего разделов: 8	Всего листов выписки: 77
10.07.2024г. № КУВИ-001/2024-180110735			
Кадастровый номер: 78:11:0006026:1043		Номер этажа (этажей): подвал	
			
Масштаб 1			


полное наименование должности	 ДОКУМЕНТ ПОДПИСАН ЭЛЕКТРОННОЙ ПОДПИСЬЮ Сертификат: 00B0056B7401CB38D2B3576ACDC8425108 Владелец: ФЕДЕРАЛЬНАЯ СЛУЖБА ГОСУДАРСТВЕННОЙ РЕГИСТРАЦИИ, КАДАСТРА И КАРТОГРАФИИ Действителен: с 27.06.2023 по 19.09.2024	инициалы, фамилия

Здание			
вид объекта недвижимости			
Лист № 24 раздела 8	Всего листов раздела 8: 47	Всего разделов: 8	Всего листов выписки: 77
10.07.2024г. № КУВИ-001/2024-180110735			
Кадастровый номер: 78:11:0006026:1043		Номер этажа (этажей): 1	
			
Масштаб 1			


полное наименование должности	 ДОКУМЕНТ ПОДПИСАН ЭЛЕКТРОННОЙ ПОДПИСЬЮ Сертификат: 00B0056B7401CB38D2B3576ACDC8425108 Владелец: ФЕДЕРАЛЬНАЯ СЛУЖБА ГОСУДАРСТВЕННОЙ РЕГИСТРАЦИИ, КАДАСТРА И КАРТОГРАФИИ Действителен: с 27.06.2023 по 19.09.2024	инициалы, фамилия

Здание			
вид объекта недвижимости			
Лист № 25 раздела 8	Всего листов раздела 8: 47	Всего разделов: 8	Всего листов выписки: 77
10.07.2024г. № КУВИ-001/2024-180110735			
Кадастровый номер: 78:11:0006026:1043		Номер этажа (этажей): 2	
			
Масштаб 1			


полное наименование должности		ДОКУМЕНТ ПОДПИСАН	инициалы, фамилия
	ЭЛЕКТРОННОЙ ПОДПИСЬЮ Сертификат: 00B0056B7401CB38D2B3576ACDC8425108 Владелец: ФЕДЕРАЛЬНАЯ СЛУЖБА ГОСУДАРСТВЕННОЙ РЕГИСТРАЦИИ, КАДАСТРА И КАРТОГРАФИИ Действителен: с 27.06.2023 по 19.09.2024		


Здание			
вид объекта недвижимости			
Лист № 26 раздела 8	Всего листов раздела 8: 47	Всего разделов: 8	Всего листов выписки: 77
10.07.2024г. № КУВИ-001/2024-180110735			
Кадастровый номер: 78:11:0006026:1043		Номер этажа (этажей): 3	
			
Масштаб 1			


полное наименование должности		ДОКУМЕНТ ПОДПИСАН	инициалы, фамилия
	ЭЛЕКТРОННОЙ ПОДПИСЬЮ Сертификат: 00B0056B7401CB38D2B3576ACDC8425108 Владелец: ФЕДЕРАЛЬНАЯ СЛУЖБА ГОСУДАРСТВЕННОЙ РЕГИСТРАЦИИ, КАДАСТРА И КАРТОГРАФИИ Действителен: с 27.06.2023 по 19.09.2024		


Здание			
вид объекта недвижимости			
Лист № 27 раздела 8	Всего листов раздела 8: 47	Всего разделов: 8	Всего листов выписки: 77
10.07.2024г. № КУВИ-001/2024-180110735			
Кадастровый номер: 78:11:0006026:1043		Номер этажа (этажей): подвал	
			
Масштаб 1			


полное наименование должности	 ДОКУМЕНТ ПОДПИСАН ЭЛЕКТРОННОЙ ПОДПИСЬЮ Сертификат: 00B0966B7401C838D2B376ACDC8425108 Владелец: ФЕДЕРАЛЬНАЯ СЛУЖБА ГОСУДАРСТВЕННОЙ РЕГИСТРАЦИИ, КАДАСТРА И КАРТОГРАФИИ Действителен: с 27.06.2023 по 19.09.2024	инициалы, фамилия


Здание			
вид объекта недвижимости			
Лист № 28 раздела 8	Всего листов раздела 8: 47	Всего разделов: 8	Всего листов выписки: 77
10.07.2024г. № КУВИ-001/2024-180110735			
Кадастровый номер: 78:11:0006026:1043		Номер этажа (этажей): 5	
			
Масштаб 1			


полное наименование должности	 ДОКУМЕНТ ПОДПИСАН ЭЛЕКТРОННОЙ ПОДПИСЬЮ Сертификат: 00B0966B7401C838D2B376ACDC8425108 Владелец: ФЕДЕРАЛЬНАЯ СЛУЖБА ГОСУДАРСТВЕННОЙ РЕГИСТРАЦИИ, КАДАСТРА И КАРТОГРАФИИ Действителен: с 27.06.2023 по 19.09.2024	инициалы, фамилия

Здание			
вид объекта недвижимости			
Лист № 29 раздела 8	Всего листов раздела 8: 47	Всего разделов: 8	Всего листов выписки: 77
10.07.2024г. № КУВИ-001/2024-180110735			
Кадастровый номер: 78:11:0006026:1043		Номер этажа (этажей): 5	
			
Масштаб 1			


полное наименование должности	 ДОКУМЕНТ ПОДПИСАН ЭЛЕКТРОННОЙ ПОДПИСЬЮ Сертификат: 00B9056B7401CB38D2B3576ACDC8425108 Выдано: ФЕДЕРАЛЬНАЯ СЛУЖБА ГОСУДАРСТВЕННОЙ РЕГИСТРАЦИИ, КАДАСТРА И КАРТОГРАФИИ Действителен: с 27.06.2023 по 19.09.2024	инициалы, фамилия

Здание			
вид объекта недвижимости			
Лист № 30 раздела 8	Всего листов раздела 8: 47	Всего разделов: 8	Всего листов выписки: 77
10.07.2024г. № КУВИ-001/2024-180110735			
Кадастровый номер: 78:11:0006026:1043		Номер этажа (этажей): подвал	
			
Масштаб 1			


полное наименование должности	 ДОКУМЕНТ ПОДПИСАН ЭЛЕКТРОННОЙ ПОДПИСЬЮ Сертификат: 00B9056B7401CB38D2B3576ACDC8425108 Выдано: ФЕДЕРАЛЬНАЯ СЛУЖБА ГОСУДАРСТВЕННОЙ РЕГИСТРАЦИИ, КАДАСТРА И КАРТОГРАФИИ Действителен: с 27.06.2023 по 19.09.2024	инициалы, фамилия

Здание			
вид объекта недвижимости			
Лист № 31 раздела 8	Всего листов раздела 8: 47	Всего разделов: 8	Всего листов выписки: 77
10.07.2024г. № КУВИ-001/2024-180110735			
Кадастровый номер: 78:11:0006026:1043		Номер этажа (этажей): подвал	
			
Масштаб 1			


полное наименование должности	 ДОКУМЕНТ ПОДПИСАН ЭЛЕКТРОННОЙ ПОДПИСЬЮ Сертификат: 00ВВ056В7401СВ38Д2В3576АСДС8425108 Выдано: ФЕДЕРАЛЬНАЯ СЛУЖБА ГОСУДАРСТВЕННОЙ РЕГИСТРАЦИИ, КАДАСТРА И КАРТОГРАФИИ Действителен: с 27.06.2023 по 19.09.2024	инициалы, фамилия


Здание			
вид объекта недвижимости			
Лист № 32 раздела 8	Всего листов раздела 8: 47	Всего разделов: 8	Всего листов выписки: 77
10.07.2024г. № КУВИ-001/2024-180110735			
Кадастровый номер: 78:11:0006026:1043		Номер этажа (этажей): мезонин-надстройка	
			
Масштаб 1			


полное наименование должности	 ДОКУМЕНТ ПОДПИСАН ЭЛЕКТРОННОЙ ПОДПИСЬЮ Сертификат: 00ВВ056В7401СВ38Д2В3576АСДС8425108 Выдано: ФЕДЕРАЛЬНАЯ СЛУЖБА ГОСУДАРСТВЕННОЙ РЕГИСТРАЦИИ, КАДАСТРА И КАРТОГРАФИИ Действителен: с 27.06.2023 по 19.09.2024	инициалы, фамилия


Здание			
вид объекта недвижимости			
Лист № 33 раздела 8	Всего листов раздела 8: 47	Всего разделов: 8	Всего листов выписки: 77
10.07.2024г. № КУВИ-001/2024-180110735			
Кадастровый номер: 78:11:0006026:1043		Номер этажа (этажей): 1	
			
Масштаб 1			


полное наименование должности	 ДОКУМЕНТ ПОДПИСАН ЭЛЕКТРОННОЙ ПОДПИСЬЮ Сертификат: 060B966B7401C838D2B3576ACDC8425108 Выдано: ФЕДЕРАЛЬНАЯ СЛУЖБА ГОСУДАРСТВЕННОЙ РЕГИСТРАЦИИ, КАДАСТРА И КАРТОГРАФИИ Действителен с 27.06.2023 по 19.09.2024	инициалы, фамилия

Здание			
вид объекта недвижимости			
Лист № 34 раздела 8	Всего листов раздела 8: 47	Всего разделов: 8	Всего листов выписки: 77
10.07.2024г. № КУВИ-001/2024-180110735			
Кадастровый номер: 78:11:0006026:1043		Номер этажа (этажей): мезонин-надстройка	
			
Масштаб 1			


полное наименование должности	 ДОКУМЕНТ ПОДПИСАН ЭЛЕКТРОННОЙ ПОДПИСЬЮ Сертификат: 060B966B7401C838D2B3576ACDC8425108 Выдано: ФЕДЕРАЛЬНАЯ СЛУЖБА ГОСУДАРСТВЕННОЙ РЕГИСТРАЦИИ, КАДАСТРА И КАРТОГРАФИИ Действителен с 27.06.2023 по 19.09.2024	инициалы, фамилия

Здание			
вид объекта недвижимости			
Лист № 35 раздела 8	Всего листов раздела 8: 47	Всего разделов: 8	Всего листов выписки: 77
10.07.2024г. № КУВИ-001/2024-180110735			
Кадастровый номер: 78:11:0006026:1043		Номер этажа (этажей): 1	
			
Масштаб 1			


полное наименование должности	 ДОКУМЕНТ ПОДПИСАН ЭЛЕКТРОННОЙ ПОДПИСЬЮ Сертификат: 00B9056B7401C838D2B3576ACDC8425108 Выдана: ФЕДЕРАЛЬНАЯ СЛУЖБА ГОСУДАРСТВЕННОЙ РЕГИСТРАЦИИ, КАДАСТРА И КАРТОГРАФИИ Действителен: с 27.06.2023 по 19.09.2024	инициалы, фамилия

Здание			
вид объекта недвижимости			
Лист № 36 раздела 8	Всего листов раздела 8: 47	Всего разделов: 8	Всего листов выписки: 77
10.07.2024г. № КУВИ-001/2024-180110735			
Кадастровый номер: 78:11:0006026:1043		Номер этажа (этажей): 1	
			
Масштаб 1			


полное наименование должности	 ДОКУМЕНТ ПОДПИСАН ЭЛЕКТРОННОЙ ПОДПИСЬЮ Сертификат: 00B9056B7401C838D2B3576ACDC8425108 Выдана: ФЕДЕРАЛЬНАЯ СЛУЖБА ГОСУДАРСТВЕННОЙ РЕГИСТРАЦИИ, КАДАСТРА И КАРТОГРАФИИ Действителен: с 27.06.2023 по 19.09.2024	инициалы, фамилия


Здание			
вид объекта недвижимости			
Лист № 37 раздела 8	Всего листов раздела 8: 47	Всего разделов: 8	Всего листов выписки: 77
10.07.2024г. № КУВИ-001/2024-180110735			
Кадастровый номер: 78:11:0006026:1043		Номер этажа (этажей): 1	
			
Масштаб 1			

полное наименование должности	 ДОКУМЕНТ ПОДПИСАН ЭЛЕКТРОННОЙ ПОДПИСЬЮ Сертификат: 060005607401СКЭМОВ1576АСДС8425108 Выдано: ФЕДЕРАЛЬНАЯ СЛУЖБА ГОСУДАРСТВЕННОЙ РЕГИСТРАЦИИ, КАДАСТРА И КАРТОГРАФИИ Действителен: с 27.06.2023 по 19.09.2024	инициалы, фамилия


Здание			
вид объекта недвижимости			
Лист № 38 раздела 8	Всего листов раздела 8: 47	Всего разделов: 8	Всего листов выписки: 77
10.07.2024г. № КУВИ-001/2024-180110735			
Кадастровый номер: 78:11:0006026:1043		Номер этажа (этажей): 1	
			
Масштаб 1			


полное наименование должности	 ДОКУМЕНТ ПОДПИСАН ЭЛЕКТРОННОЙ ПОДПИСЬЮ Сертификат: 060005607401СКЭМОВ1576АСДС8425108 Выдано: ФЕДЕРАЛЬНАЯ СЛУЖБА ГОСУДАРСТВЕННОЙ РЕГИСТРАЦИИ, КАДАСТРА И КАРТОГРАФИИ Действителен: с 27.06.2023 по 19.09.2024	инициалы, фамилия

Здание			
вид объекта недвижимости			
Лист № 39 раздела 8	Всего листов раздела 8: 47	Всего разделов: 8	Всего листов выписки: 77
10.07.2024г. № КУВИ-001/2024-180110735			
Кадастровый номер: 78:11:0006026:1043		Номер этажа (этажей): 2	
			
Масштаб 1			




полное наименование должности	инициалы, фамилия
-------------------------------	-------------------


Здание			
вид объекта недвижимости			
Лист № 40 раздела 8	Всего листов раздела 8: 47	Всего разделов: 8	Всего листов выписки: 77
10.07.2024г. № КУВИ-001/2024-180110735			
Кадастровый номер: 78:11:0006026:1043		Номер этажа (этажей): подвал	
			
Масштаб 1			



полное наименование должности	инициалы, фамилия
-------------------------------	-------------------

Здание			
вид объекта недвижимости			
Лист № 41 раздела 8	Всего листов раздела 8: 47	Всего разделов: 8	Всего листов выписки: 77
10.07.2024г. № КУВИ-001/2024-180110735			
Кадастровый номер: 78:11:0006026:1043		Номер этажа (этажей): подвал	
			
Масштаб 1:200			


	 ДОКУМЕНТ ПОДПИСАН ЭЛЕКТРОННОЙ ПОДПИСЬЮ Сертификат: 00B0056B7401CB38D2B3376ACDC8425108 Выдано: ФЕДЕРАЛЬНАЯ СЛУЖБА ГОСУДАРСТВЕННОЙ РЕГИСТРАЦИИ, КАДАСТРА И КАРТОГРАФИИ Действителен с 27.06.2023 по 19.09.2024	
полное наименование должности	И	инициалы, фамилия



Здание			
вид объекта недвижимости			
Лист № 42 раздела 8	Всего листов раздела 8: 47	Всего разделов: 8	Всего листов выписки: 77
10.07.2024г. № КУВИ-001/2024-180110735			
Кадастровый номер: 78:11:0006026:1043		Номер этажа (этажей): 1	
			
Масштаб 1:200			


	 ДОКУМЕНТ ПОДПИСАН ЭЛЕКТРОННОЙ ПОДПИСЬЮ Сертификат: 00B0056B7401CB38D2B3376ACDC8425108 Выдано: ФЕДЕРАЛЬНАЯ СЛУЖБА ГОСУДАРСТВЕННОЙ РЕГИСТРАЦИИ, КАДАСТРА И КАРТОГРАФИИ Действителен с 27.06.2023 по 19.09.2024	
полное наименование должности	И	инициалы, фамилия


Здание			
вид объекта недвижимости			
Лист № 43 раздела 8	Всего листов раздела 8: 47	Всего разделов: 8	Всего листов выписки: 77
10.07.2024г. № КУВИ-001/2024-180110735			
Кадастровый номер: 78:11:0006026:1043		Номер этажа (этажей): 1	
			
Масштаб 1:200			


полное наименование должности		ДОКУМЕНТ ПОДПИСАН	инициалы, фамилия
		ЭЛЕКТРОННОЙ ПОДПИСЬЮ	
Сертификат: 00B8056B7401CB38D2B3576ACDC8425108 Выдано: ФЕДЕРАЛЬНАЯ СЛУЖБА ГОСУДАРСТВЕННОЙ РЕГИСТРАЦИИ, КАДАСТРА И КАРТОГРАФИИ Действителен: с 27.06.2023 по 19.09.2024			


Здание			
вид объекта недвижимости			
Лист № 44 раздела 8	Всего листов раздела 8: 47	Всего разделов: 8	Всего листов выписки: 77
10.07.2024г. № КУВИ-001/2024-180110735			
Кадастровый номер: 78:11:0006026:1043		Номер этажа (этажей): подвал	
			
Масштаб 1:200			


полное наименование должности		ДОКУМЕНТ ПОДПИСАН	инициалы, фамилия
		ЭЛЕКТРОННОЙ ПОДПИСЬЮ	
Сертификат: 00B8056B7401CB38D2B3576ACDC8425108 Выдано: ФЕДЕРАЛЬНАЯ СЛУЖБА ГОСУДАРСТВЕННОЙ РЕГИСТРАЦИИ, КАДАСТРА И КАРТОГРАФИИ Действителен: с 27.06.2023 по 19.09.2024			

Здание			
вид объекта недвижимости			
Лист № 45 раздела 8	Всего листов раздела 8: 47	Всего разделов: 8	Всего листов выписки: 77
10.07.2024г. № КУВИ-001/2024-180110735			
Кадастровый номер: 78:11:0006026:1043		Номер этажа (этажей): 1	
			
Масштаб 1:200			

	ДОКУМЕНТ ПОДПИСАН ЭЛЕКТРОННОЙ ПОДПИСЬЮ Сертификат: 00ВВ056В7401СВ8Д2В3576АСДС8425108 Выдано: ФЕДЕРАЛЬНАЯ СЛУЖБА ГОСУДАРСТВЕННОЙ РЕГИСТРАЦИИ, КАДАСТРА И КАРТОГРАФИИ Действителен: с 27.06.2023 по 19.09.2024	инициалы, фамилия
полное наименование должности		

Здание			
вид объекта недвижимости			
Лист № 46 раздела 8	Всего листов раздела 8: 47	Всего разделов: 8	Всего листов выписки: 77
10.07.2024г. № КУВИ-001/2024-180110735			
Кадастровый номер: 78:11:0006026:1043		Номер этажа (этажей): 2	
			
Масштаб 1:200			

	ДОКУМЕНТ ПОДПИСАН ЭЛЕКТРОННОЙ ПОДПИСЬЮ Сертификат: 00ВВ056В7401СВ8Д2В3576АСДС8425108 Выдано: ФЕДЕРАЛЬНАЯ СЛУЖБА ГОСУДАРСТВЕННОЙ РЕГИСТРАЦИИ, КАДАСТРА И КАРТОГРАФИИ Действителен: с 27.06.2023 по 19.09.2024	инициалы, фамилия
полное наименование должности		

Здание			
вид объекта недвижимости			
Лист № 47 раздела 8	Всего листов раздела 8: 47	Всего разделов: 8	Всего листов выписки: 77
10.07.2024г. № КУВИ-001/2024-180110735			
Кадастровый номер: 78:11:0006026:1043		Номер этажа (этажей): 3	
			
Масштаб 1:200			

	 ДОКУМЕНТ ПОДПИСАН ЭЛЕКТРОННОЙ ПОДПИСЬЮ Сертификат: 0898986879185E8E2B3576A5E83825108 Владелец: ФЕДЕРАЛЬНАЯ СЛУЖБА ГОСУДАРСТВЕННОЙ РЕГИСТРАЦИИ, КАДАСТРА И КАРТОГРАФИИ Действителен с 27.06.2023 по 19.09.2024	
ПОЛНОЕ НАИМЕНОВАНИЕ ДОЛЖНОСТИ	ИНИЦИАЛЫ, ФАМИЛИЯ	

Приложение № 13 к Акту по результатам государственной историко-культурной экспертизы раздела документации, обосновывающего меры по обеспечению сохранности объектов культурного наследия регионального значения «Комплекс жилых домов (6 зданий)», расположенного по адресу: Санкт-Петербург, Малоохтинский проспект, дом 84, литера А, дом 86, литера А, дом 88, литера А, дом 92, литера А, дом 94, литера А, дом 96/2, литера А; «Дом врача (Здание общежития Института усовершенствования врачей)», расположенного по адресу: г. Санкт-Петербург, Заневский проспект, дом 1/82, часть литеры А, при проведении работ по проектированию реконструкции внутри квартальных газопроводов среднего и низкого давления по адресу: квартал 26 Малая Охта, ограниченный улицами: Заневский пр., ул. Стахановцев, Таллинская ул., Малоохтинский пр, разработанного ООО НПФ «ГАМАС» в 2024 году (шифр 17/05-41/24)

Договор с экспертом

**ДОГОВОР ВОЗМЕЗДНОГО ОКАЗАНИЯ УСЛУГ
ПО ПРОВЕДЕНИЮ ГОСУДАРСТВЕННОЙ ИСТОРИКО-КУЛЬТУРНОЙ ЭКСПЕРТИЗЫ
№ НПФ-24/4.2 - 04**

г. Санкт-Петербург

« 9 » июля 2024 г.

Общество с ограниченной ответственностью «Научно-производственная фирма «ГАМАС» (ООО «НПФ «ГАМАС»), именуемое в дальнейшем «**Заказчик**», в лице генерального директора Рябковой Натальи Владимировны, действующего на основании Устава, с одной стороны,

и **АВТНОМНАЯ НЕКОММЕРЧЕСКАЯ ОРГАНИЗАЦИЯ «ЦЕНТР ЭКСПЕРТИЗЫ И КОНТРОЛЯ ОБЪЕКТОВ НАСЛЕДИЯ И КУЛЬТУРНЫХ ЦЕННОСТЕЙ» (АНО «ЭКОН»)**, именуемый в дальнейшем «**Исполнитель**», с другой стороны, (вместе – «**Стороны**»), заключили настоящий договор о нижеследующем:

1. Предмет договора

1.1. По настоящему Договору возмездного оказания услуг Исполнитель обязуется оказать услуги по проведению государственной историко-культурной экспертизы **раздела документации, обосновывающего меры по обеспечению сохранности объектов культурного наследия регионального значения «Комплекс жилых домов (6 зданий)», расположенного по адресу: Санкт-Петербург, Малоохтинский проспект, дом 84, литера А, дом 86, литера А, дом 88, литера А, дом 92, литера А, дом 94, литера А, дом 96/2, литера А; «Дом врача (Здание общежития Института усовершенствования врачей)», расположенного по адресу: г. Санкт-Петербург, Заневский проспект, дом 1/82, часть литеры А, при проведении работ по проектированию реконструкции внутри квартальных газопроводов среднего и низкого давления по адресу: квартал 26 Малая Охта, ограниченный улицами: Заневский пр., ул. Стахановцев, Таллинская ул., Малоохтинский пр., разработанного ООО НПФ «ГАМАС» в 2024 году (шифр 17/05-41/24)**, а Заказчик обязуется принять и оплатить эти услуги.

1.2. Проведение государственной историко-культурной экспертизы (далее экспертиза) осуществляется в соответствии с Федеральным законом от 25.06.2002 № 73-ФЗ «Об объектах культурного наследия (памятниках истории и культуры) народов Российской Федерации», Положением о государственной историко-культурной экспертизе, утвержденным постановлением Правительства Российской Федерации от 15.07.2009 № 569.

1.3. Результатом экспертизы является заключение Эксперта о соответствии (положительное заключение) или о несоответствии (отрицательное заключение) требованиям законодательства Российской Федерации в области государственной охраны объектов культурного наследия проектной документации на проведение работ, по сохранению объектов культурного наследия.

1.4. Заключение экспертизы (Акт) оформляется на электронном носителе в формате переносимого документа (PDF), подписанное Экспертом усиленной квалифицированной электронной подписью.

1.5. Заказчик обязуется принять результат экспертизы в течение 10 (десяти) рабочих дней со дня получения результата экспертизы, и подписать и направить Эксперту акт приемки оказанных услуг.

2. Стоимость услуг, порядок приемки и оплаты

2.1. Стоимость услуг по Договору устанавливается Протоколом соглашения о договорной цене, который является неотъемлемой частью настоящего договора (Приложение № 1).

2.2. Оплата услуг за проведение экспертизы производится независимо от результата государственной историко-культурной экспертизы.

2.3. Срок проведения экспертизы - не позднее 20.07.2024 года.

2.4. Оплата по настоящему Договору производится по факту оказания услуг на основании подписанного Сторонами акта приемки оказанных услуг в течение 10 (десяти) банковских дней с момента подписания такого акта.

2.5. Настоящий Договор является гражданско-правовым, нормы трудового законодательства на него не распространяются. Обязательному страхованию от несчастных случаев эксперт не подлежит, в случае травматизма Заказчик выплаты по утрате трудоспособности не производит.

2.6. В случае невозможности исполнения Договора, возникшей по вине Заказчика, услуги подлежат оплате в полном объеме. В случае, когда невозможность исполнения Договора возникла по обстоятельствам, за которые ни одна из сторон не отвечает, Заказчик возмещает Эксперту фактически понесенные им расходы, если иное не предусмотрено законом. В случае невозможности исполнения Договора, возникшей по вине Эксперта, Заказчик не обязан оплачивать стоимость услуг по настоящему Договору.

3. Права и обязанности Сторон

3.1. Стороны подтверждают, что не имеют отношений, предусмотренных статьей 8 Положения о государственной историко-культурной экспертизе, утвержденного постановлением Правительства Российской Федерации от 15.07.2009 № 569.

3.2. В целях надлежащего выполнения условий Договора Заказчик:

3.2.1. Одновременно с подписанием Договора передает Эксперту всю предусмотренную нормативными правовыми актами документацию, необходимую для выполнения Экспертом своих обязательств по Договору.

3.2.2. Подписывает и возвращает Эксперту оформленный Договор в течение 3-х дней и оплачивает услуги на условиях настоящего Договора; принимает услуги по акту приемки оказанных услуг, независимо от их результата: положительного или отрицательного заключения либо отказа от дальнейшего проведения экспертизы.

3.2.3. Вправе отказаться от принятия результатов оказанных услуг и требовать возмещения убытков в случае, если в результате нарушения Экспертом сроков оказания услуг они утратили интерес для Заказчика.

3.2.4. Производит уплату налогов и сборов в соответствии с действующим законодательством Российской Федерации.

3.3. Заказчик вправе:

3.3.1. Получать информацию о ходе проведения экспертизы и предоставлять Эксперту необходимые пояснения, дополнительные сведения и документы.

3.4. Эксперт обязан:

3.4.1. Оказать услуги в объеме и сроки, предусмотренные Договором.

3.4.2. Рассмотреть представленные материалы, при необходимости провести иные необходимые исследования, результаты которых изложить в акте государственной историко-культурной экспертизы.

3.4.3. Обеспечить сохранность материалов, получаемых от Заказчика.

3.4.4. Подписать акт государственной историко-культурной экспертизы усиленной квалифицированной электронной подписью.

3.5. Эксперт имеет право:

3.5.1. Для выполнения своих обязательств в рамках настоящего Договора привлекать дополнительно специалистов по соответствующему профилю экспертной деятельности;

3.5.2. Запрашивать в органах государственной власти, подведомственных им организациях, а также у иных юридических и физических лиц информацию и материалы, необходимые для проведения экспертизы и выполнения возложенных на Эксперта обязательств;

3.5.3. Запрашивать у Заказчика дополнительные материалы;

3.5.4. Не приступать к работе, а начатую работу приостановить в случаях, когда нарушение Заказчиком своих обязанностей по Договору, в частности непредставление необходимой документации, указанной в п. 3.2.1., препятствует исполнению Договора Экспертом, а также при наличии обстоятельств, очевидно свидетельствующих о том, что исполнение указанных обязанностей не будет произведено за установленный срок.

3.5.5. Оказать услугу Заказчику досрочно.

3.6. Стороны обязаны обеспечивать конфиденциальность полученной при исполнении обязательств по Договору информации.

4. Форс-мажор

4.1. Стороны освобождаются от ответственности за частичное или полное неисполнение обязательств по настоящему Договору, если оно явилось следствием обстоятельств непреодолимой силы, а именно: пожар, наводнение, землетрясение, или других стихийных бедствий, войны, забастовок и решений органов власти, если эти обстоятельства непосредственно повлияли на исполнение настоящего Договора.

4.2. О наступлении обстоятельств непреодолимой силы Стороны извещают друг друга немедленно после наступления этих обстоятельств. При этом срок исполнения обязательств по Договору отодвигается на срок действия обстоятельств непреодолимой силы.

4.3. Если вышеуказанные обстоятельства длятся более 3 (трех) месяцев, каждая Сторона имеет право расторгнуть настоящий Договор без возмещения возможных убытков.

4.4. В случае изменения законодательных, нормативных и иных правовых актов органов государственной власти и органов местного самоуправления и ухудшения в связи с этим положения одной из Сторон, связанного с возникновением дополнительных затрат денежных средств и/или времени, либо невозможности дальнейшего продолжения выполнения своих обязательств по Договору, Стороны обязаны соответствующим образом скорректировать стоимость и сроки работ по Договору и подписать соответствующее дополнительное соглашение, либо принять решение о расторжении Договора.

5. Действие и расторжение Договора

5.1. Настоящий договор вступает в силу с момента его подписания и действует до полного выполнения Сторонами своих обязательств.

5.2. В случае получения замечаний органов государственной власти, органов местного самоуправления к проектной документации, влекущих изменение заключения экспертизы, либо к заключению экспертизы, в части несоответствия требованиям

действующего законодательства РФ Эксперт обязуется безвозмездно в разумный срок откорректировать заключение экспертизы и предоставить его Заказчику.

5.3. Договор может быть расторгнут по соглашению Сторон либо по инициативе одной из Сторон с письменным предупреждением другой стороны не менее чем за 10 календарных дней по основаниям, предусмотренным действующим законодательством Российской Федерации.

5.4. Договор составлен в двух экземплярах, имеющих равную юридическую силу, по одному для каждой из Сторон.

6. Реквизиты Сторон

Заказчик:

ООО «НПФ «ГАМАС»


Адрес: 196608, г. Санкт-Петербург,
г. Пушкин,
Бульвар Октябрьский, д. 50/30, лит. А,
Пом. 7-Н(К.8)
Тел. 8 (921) 948-81-82
ИНН 7816457980
КПП 782001001
р/с 40702810502100023923
в ПАО АКБ «Авангард» г. Москва
к/с 30101810000000000201
БИК 044525201
e-mail: info@gamasgroup.ru

Исполнитель:

АНО «ЭКОН»

Адрес: 121019, РОССИЯ, г МОСКВА, пер
ГАГАРИНСКИЙ,
ДОМ 4/2
ИНН: 7704279810
КПП: 770401001
ОГРН: 1127799014200
р/с: 40703810720000000498
Банк: ООО "Банк Точка"
БИК: 044525974,
к/с: 30101810745374525104

**Генеральный директор
ООО «НПФ «ГАМАС»**



/Н. В. Рябкова/

Директор АНО «ЭКОН»

/Н. В. Васильев /

М.П.