



ФЕДЕРАЛЬНОЕ ГОСУДАРСТВЕННОЕ БЮДЖЕТНОЕ УЧРЕЖДЕНИЕ НАУКИ
ИНСТИТУТ ИСТОРИИ МАТЕРИАЛЬНОЙ КУЛЬТУРЫ
РОССИЙСКОЙ АКАДЕМИИ НАУК (ИИМК РАН)

Дворцовая наб., 18, лит. А, Санкт-Петербург, 191186
тел. +7 (812) 5715092, факс +7 (812) 5716271, Эл. почта: admin@archeo.ru
ОКПО: 02698499, ОГРН: 1027809188527, ИНН: 7825004658, КПП: 784101001

УТВЕРЖДАЮ

Директор Центра спасательной
археологии ИИМК РАН

Соловьева Н.Ф.

«10» июля 2024 г.

Акт государственной историко-культурной экспертизы земельного участка, подлежащего воздействию земляных, строительных, мелиоративных и (или) хозяйственных работ, предусмотренных статьей 25 Лесного кодекса Российской Федерации работ по использованию лесов (за исключением работ, указанных в пунктах 3, 4 и 7 части 1 статьи 25 Лесного кодекса Российской Федерации) и иных работ в случае, если федеральный орган охраны объектов культурного наследия и орган охраны объектов культурного наследия субъекта Российской Федерации не имеют данных об отсутствии на указанных землях объектов археологического наследия, включенных в реестр, и выявленных объектов археологического наследия (земельного участка по объекту: «Строительство Ропшинского шоссе от Санкт-Петербургского шоссе до административной границы Санкт-Петербурга. 2-й этап – транспортная развязка на пересечении Ропшинского шоссе с ж.д. путями, включая корректировку проектной документации»)

Заказчик: АО «ПЕТЕРБУРГ-ДОРСЕРВИС»

г. Санкт-Петербург, Петродворцовый район
2024

Акт государственной историко-культурной экспертизы земельного участка, подлежащего воздействию земляных, строительных, мелиоративных и (или) хозяйственных работ, предусмотренных статьей 25 Лесного кодекса Российской Федерации работ по использованию лесов (за исключением работ, указанных в пунктах 3, 4 и 7 части 1 статьи 25 Лесного кодекса Российской Федерации) и иных работ в случае, если федеральный орган охраны объектов культурного наследия и орган охраны объектов культурного наследия субъекта Российской Федерации не имеют данных об отсутствии на указанных землях объектов археологического наследия, включенных в реестр, и выявленных объектов археологического наследия (земельного участка по объекту: «Строительство Ропшинского шоссе от Санкт-Петербургского шоссе до административной границы Санкт-Петербурга. 2-й этап – транспортная развязка на пересечении Ропшинского шоссе с ж.д. путями, включая корректировку проектной документации»)

Настоящий акт государственной историко-культурной экспертизы составлен в соответствии с Положением о государственной историко-культурной экспертизе, утвержденным постановлением Правительства Российской Федерации от 15 июля 2009 г. № 569.

Дата начала проведения экспертизы: «06» мая 2024 г.

Дата окончания экспертизы: «10» июля 2024 г.

Место проведения экспертизы: г. Санкт-Петербург, Петродворцовый район

Заказчик экспертизы: АО «ПЕТЕРБУРГ-ДОРСЕРВИС»

Юридический / Почтовый адрес: 195248, г. Санкт-Петербург, ул. Бокситогорская, д. 9, лит. А
ИНН 7806051300
КПП 780601001
ОГРН 1027804189005
Контактный телефон: 8 (812) 325-91-62
Электронная почта: mail@dor.spb.ru

Сведения об экспертной организации:

Полное наименование	Федеральное государственное бюджетное учреждение науки Институт истории материальной культуры Российской академии наук
Краткое наименование	ИИМК РАН
Организационно-правовая	Федеральное государственное бюджетное

форма	учреждение науки
Ведомственная принадлежность	Министерство науки и высшего образования Российской Федерации
Адрес	Российская Федерация, 191186, Санкт-Петербург, Дворцовая наб. 18, лит. А
Реквизиты	ИНН 7825004658 КПП 784101001 ОГРН: 1027809188527 ОКПО: 0269849 ОКВЭД 72.20

На основании пп. б) п.7 Положения о государственной историко-культурной экспертизе, утвержденного постановлением Правительства Российской Федерации от 15 июля 2009 г. № 569 (в редакции от 27.04.2017) ИИМК РАН соответствует требованию в части кадрового состава, как юридическое лицо, привлекаемое в качестве эксперта (см. Приложение 9).

Сведения об эксперте:

Фамилия, имя, отчество	Субботин Андрей Викторович
Образование	высшее
Специальность	история
Ученая степень (звание)	кандидат исторических наук
Стаж работы	47 лет
Место работы и должность	ст.н.с. ИИМК РАН
Реквизиты аттестации	Государственный эксперт по проведению историко-культурной экспертизы (приказ Министерства культуры Российской Федерации № 1668 от 11.10.2021 г. «Об утверждении статуса аттестованного эксперта по проведению государственной историко-культурной экспертизы») (п. 2б) Объекты экспертизы: <ul style="list-style-type: none"> - выявленные объекты культурного наследия в целях обоснования целесообразности включения данных объектов в реестр; - документы, обосновывающие включение объектов культурного наследия в реестр; - документы, обосновывающие исключение объектов культурного наследия из реестра; - земли, подлежащие воздействию земляных, строительных, мелиоративных, хозяйственных работ,

	<p>предусмотренных статьей 25 Лесного кодекса Российской Федерации работ по использованию лесов (за исключением работ, указанных в пунктах 3, 4 и 7 части 1 статьи 25 Лесного кодекса Российской Федерации) и иных работ, в случае, если указанные земли расположены в границах территорий, утвержденных в соответствии с пунктом 34.2 пункта 1 статьи 9 Федерального закона;</p> <ul style="list-style-type: none"> - документация или разделы документации, обосновывающие меры по обеспечению сохранности объекта культурного наследия, включенного в реестр, выявленного объекта культурного наследия либо объекта, обладающего признаками объекта культурного наследия, при проведении земляных, мелиоративных, хозяйственных работ, указанных в настоящей статье работ, указанных в статье 30 Федерального закона работ по использованию лесов и иных работ в границах территории объекта культурного наследия либо на земельном участке, непосредственно связанном с земельным участком в границах территории объекта культурного наследия; - документация, за исключением научных отчетов о выполненных археологических полевых работах, содержащая результаты исследований, в соответствии с которыми определяется наличие или отсутствие объектов, обладающих признаками объекта культурного наследия, на земельном участке, подлежащих воздействию земляных, строительных, мелиоративных, хозяйственных работ, указанных в статье 30 Федерального закона работ по использованию лесов и иных работ.
--	--

В соответствии с законодательством Российской Федерации эксперт несет ответственность за достоверность сведений, изложенных в заключении экспертизы.

Эксперт Субботин А.В.

Отношения к заказчику

Экспертная организация:

- не участвует в разработке проектной документации на строительство, расширение, реконструкцию, техническое перевооружение, консервацию и ликвидацию, и иное хозяйственное освоение объекта или объектов, в отношении которых проводится экспертиза, или подобной проектной документации;

- не участвует в проектировании или конструировании, изготовлении, поставке, монтаже, ремонте, покупке, владении, эксплуатации или обслуживании технических устройств, применяемых на объекте или других объектах, в отношении которых проводится экспертиза, или подобных конкурентных технических устройств;
- не участвует в проектировании или конструировании, строительстве, ремонте, покупке, владении, эксплуатации или обслуживании зданий и сооружений на объекте или других объектах, в отношении которых проводится экспертиза, или подобных конкурентных зданий и сооружений;
- не имеет с заказчиком отношений общего владения; не имеет с заказчиком конфликта интересов;
- не подлежит непосредственной отчетности тому же вышестоящему управляющему органу, что и заказчик экспертизы;
- не выполняет функции официального представителя заказчика.

Эксперт:

- не имеет родственных связей с заказчиком (его должностными лицами, работниками);
- не состоит в трудовых отношениях с заказчиком;
- не имеет долговых или иных имущественных обязательств перед заказчиком (его должностным лицом или работником), а также заказчик (его должностное лицо или работник) не имеет долговых или иных имущественных обязательств перед экспертом;
- не владеет ценными бумагами, акциями (долями участия, паями в уставных (складочных) капиталах) заказчика;
- не заинтересован в результатах исследований и решений, вытекающих из заключения экспертизы, с целью получения выгоды в виде денег, ценностей, иного имущества, услуг имущественного характера или имущественных прав для себя или третьих лиц.

Основание проведения государственной историко-культурной экспертизы

1. Федеральный закон от 25.06.2002 № 73-ФЗ «Об объектах культурного наследия (памятниках истории и культуры) народов Российской Федерации».

2. Положение о государственной историко-культурной экспертизе, утвержденное Постановлением Правительства РФ от 15.07.2009 № 569 и последующие дополнениями к нему.

3. Договор № 35/1-7 от 06 мая 2024 года между ИИМК РАН и Заказчиком.

4. Дополнительное соглашение № 1 от 03 июля 2024 года к договору № 35/1-7 от 06 мая 2024 года между ИИМК РАН и Заказчиком.

5. Письмо Комитета по государственному контролю, использованию и охране памятников истории и культуры Правительства Санкт-Петербурга № 01-43-28943/23-0-1 от 4 декабря 2023 г.

Цель и объекты экспертизы

Цель экспертизы: определение наличия или отсутствия объектов археологического наследия, включенных в реестр, и выявленных объектов археологического наследия, на земельном участке по объекту: «Строительство Ропшинского шоссе от Санкт-Петербургского шоссе до административной границы Санкт-Петербурга. 2-й этап – транспортная развязка на пересечении Ропшинского шоссе с ж.д. путями, включая корректировку проектной документации», подлежащем воздействию земляных, строительных, мелиоративных, хозяйственных работ, предусмотренных статьей 25 Лесного кодекса Российской Федерации работ по использованию лесов (за исключением работ, указанных в пунктах 3, 4 и 7 части 1 статьи 25 Лесного кодекса Российской Федерации) и иных работ.

Объект экспертизы: земельный участок по объекту: «Строительство Ропшинского шоссе от Санкт-Петербургского шоссе до административной границы Санкт-Петербурга. 2-й этап – транспортная развязка на пересечении Ропшинского шоссе с ж.д. путями, включая корректировку проектной документации», подлежащий воздействию земляных, строительных, мелиоративных, хозяйственных работ, предусмотренных статьей 25 Лесного кодекса Российской Федерации работ по использованию лесов (за исключением работ, указанных в пунктах 3, 4 и 7 части 1 статьи 25 Лесного кодекса Российской Федерации) и иных работ.

Перечень документов, представленных Заказчиком

- Копия письма Комитета по государственному контролю, использованию и охране памятников истории и культуры Правительства Санкт-Петербурга № 01-43-28943/23-0-1 от 4 декабря 2023 г.

- Схема расположения земельного участка на кадастровой карте территории

- Копия письма АО «ПЕТЕРБУРГ-ДОРСЕРВИС» № 881/24 от 05.06.2024 с обоснованием отсутствия градостроительного плана земельного участка.

- Копии Выписок из Единого государственного реестра недвижимости об объектах недвижимости.

Перечень документов и материалов, привлекаемых при проведении экспертизы, а также использованной для нее специальной, технической и справочной литературы

1. Основы законодательства Российской Федерации о культуре, утв. Верховным Советом РФ 9 октября 1992 г. № 3612-1.
2. Федеральный закон РФ от 25 июня 2002 г. № 73-ФЗ "Об объектах культурного наследия (памятниках истории и культуры) народов Российской Федерации".
3. Положение о государственной историко-культурной экспертизе, утв. Постановлением Правительства от 15 июля 2009 г. № 569.
4. Правила выдачи, приостановления и прекращения действия разрешений (открытых листов) на проведение работ по выявлению и изучению объектов археологического наследия, включая работы, имеющие целью поиск и изъятие археологических предметов (утв. Постановлением Правительства РФ № 1893 от 24 октября 2022 г.).
5. Положение о порядке проведения археологических полевых работ и составления научной отчетной документации, утвержденное постановлением Бюро Отделения историко-филологических наук Российской академии наук № 15 от 12 апреля 2023 г.
6. Приказ Министерства культуры Российской Федерации от 1 сентября 2015 г. № 2328 "Об утверждении перечня отдельных сведений об объектах археологического наследия, которые не подлежат опубликованию".
7. Закон Санкт-Петербурга от 12.7.2007 № 333-64 «Об охране объектов культурного наследия в Санкт-Петербурге».
8. Закон Санкт-Петербурга от 19 января 2009 г. № 820-7 "О границах объединенных зон охраны объектов культурного наследия, расположенных на территории Санкт-Петербурга, режимах использования земель и требованиях к градостроительным регламентам в границах указанных зон".
9. Положение о едином государственном реестре объектов культурного наследия (памятников истории и культуры) народов Российской Федерации, утвержденное приказом Министерства культуры Российской Федерации от 30.10.2011 № 954.
10. Бюллетень Института истории материальной культуры РАН. [№] 1 (охранная археология) / науч. ред. Н. Ф. Соловьёва ; ИИМК РАН. – СПб.: Изд-во ИПК «КОСТА», 2010. – 196 с. : ил.
11. Лапшин В.А. Археологическая карта Ленинградской области. Ч.1. Западные районы. Л., 1990.

12. Лапшин В.А. Археологическая карта Ленинградской области. Ч.2. Восточные и северные районы. Л., 1995.

13. Лапшин В.А. Отчет о разведке в западных районах области в 1985 г. – Архив ИИМК, Ф.35, оп.1, 1985, дело 61. Альбом иллюстраций – дело 62.

14. Лапшин В.А. Разведка в Ленинградской области. 1986 - Архив ИИМК, Ф.35 (ЛОИА), 1986, №65.

15. Лапшин В.А. Краткий отчет об археологическом обследовании трассы нефтепровода БТС-2, проведенном на территории Ленинградской области (Лужский, Тосненский, Кировский, Всеволожский и Выборгский районы) в 2007 году. СПб., 2008.

16. Семенцов С.В. Развитие Приневья и Приладожья в VIII-XVII вв. – основа создания Санкт-Петербурга и всей Санкт-петербургской агломерации// Елагинские чтения. Выпуск 1. СПб. 2003.

17. Селин А. А. К исторической топографии Невского устья // Древние культуры Центральной Азии и Санкт-Петербург, 1998. СПб. С. 269-272.

18. Сорокин П. Е. Археологические исследования и проблемы сохранения культурного слоя на территории Санкт-Петербурга // Археология Петербурга, 1996. № 1. СПб.

19. Сорокин П. Е. Ландскрона, Невское устье, Ниеншанц, 2001. СПб.

20. Сорокин П.Е. О системе расселения в Приневье в допетровское время // Сельская Русь в IX–XVI вв. М. 2008.

Сведения об обстоятельствах, повлиявших на процесс проведения и результаты экспертизы

Обстоятельства, повлиявшие на процесс проведения и результаты экспертизы, отсутствуют.

Сведения о проведенных исследованиях

В процессе государственной историко-культурной экспертизы:

- проведены полевые научно-исследовательские археологические работы (разведки);
- подготовлен отчет о проведении полевых научно-исследовательских археологических работ;
- выполнен анализ действующего законодательства в сфере охраны культурного наследия;
- выполнен анализ документов и материалов, полученных для проведения экспертизы по объекту с формулировкой выводов;

- оформлены результаты государственной историко-культурной экспертизы в виде Акта.

Факты и сведения, выявленные и установленные в результате проведенных исследований

Историко-культурное научное археологическое обследование (разведки) с целью проведения государственной историко-культурной экспертизы земельного участка по объекту: «Строительство Ропшинского шоссе от Санкт-Петербургского шоссе до административной границы Санкт-Петербурга. 2-й этап – транспортная развязка на пересечении Ропшинского шоссе с ж.д. путями, включая корректировку проектной документации» проводилось в мае 2024 года сотрудниками археологической экспедиции Центра спасательной археологии ИИМК РАН под руководством заместителя директора ИИМК РАН Соловьевой Натальи Федоровны. Работы осуществлялись на основании договора № 35/1-7 от 06 мая 2024 года и дополнительного соглашения № 1 от 03 июля 2024 года к договору № 35/1-7 от 06 мая 2024 года, заключенных между ИИМК РАН и АО «ПЕТЕРБУРГ-ДОРСЕРВИС» и разрешения – Открытого листа № 5822-2023, выданного Министерством культуры РФ 6 декабря 2023 года на имя к.и.н. Соловьевой Натальи Федоровны на право проведения археологических полевых работ на земельных участках в Адмиралтейском, Василеостровском, Выборгском, Калининском, Кировском, Колпинском, Красногвардейском, Красносельском, Кронштадтском, Курортном, Московском, Невском, Петроградском, Петродворцовом, Приморском, Пушкинском, Фрунзенском и Центральном районах г. Санкт-Петербурга. Срок действия Открытого листа: с 6 декабря 2023 года по 1 ноября 2024 года.

Исследования проводились во исполнение требований Федерального закона № 73-ФЗ от 25 июня 2002 года «Об объектах культурного наследия (памятниках истории и культуры) народов Российской Федерации».

Границы участка, подлежащего археологическому обследованию, предоставлены АО «ПЕТЕРБУРГ-ДОРСЕРВИС». Объемы изыскательских работ определялись исходя из протяженности земельного участка на основании исходных материалов, представленных Заказчиком работ, с учетом существующих методических рекомендаций. При проведении исследований эксперт опирался на предоставленные АО «ПЕТЕРБУРГ-ДОРСЕРВИС» документы, сведения и картографические материалы, а также открытые данные, предоставляемые федеральными и региональными органами власти: Публичная кадастровая карта (<http://pkk5.rosreestr.ru>), Геоинформационная система Санкт-Петербурга

(<http://rgis.spb.ru>). В документах, представленных Заказчиком для проведения экспертизы, несоответствий не выявлено.

До начала полевых археологических работ ИИМК РАН были выполнены историко-библиографические изыскания и анализ опубликованных данных по территории, расположенной вблизи земельного участка на предмет наличия объектов археологического наследия и археологической изученности территории. Результаты данных исследований представлены в полном научно-техническом отчете (Прил. 3).

Геологическая история исследуемой территории

Геологическое строение территории Санкт-Петербурга обусловлено положением на стыке Балтийского кристаллического щита и Русской плиты. На всей территории развита мощная толща (до 1200 – 1300 м) верхнепротерозойских и палеозойских осадочных пород, образующая осадочный чехол Русской плиты. Они залегают наклонно, со слабым падением под углом 10 - 20' к юго-востоку и образуют северо-западное крыло гигантской пологой вогнутой складки – Московской синеклизы (впадины).

В палеозое 300–400 миллионов лет назад вся эта территория была покрыта морем. Осадочные отложения того времени — пески, супеси, глины с линзами ила или торфа – покрывают мощной толщей (свыше 200 метров) кристаллический фундамент, состоящий из гранитов, гнейсов и диабазов. Современный рельеф образовался в результате деятельности ледникового покрова (последнее Валдайское оледенение было 12 тысяч лет назад). После отступления ледника образовалось Литориновое море, уровень которого был на 7—9 м выше современного. 4 тысячи лет назад море отступило, и мели Финского залива превратились в острова. Долина сложена озёрно-ледниковыми и постледниковыми отложениями. Последние 2,5 тысячи лет рельеф почти не менялся.

В четвертичный период территория города неоднократно покрывалась материковыми льдами, деятельность которых сформировала современный рельеф. Рельеф области сформировался в результате длительного взаимодействия внутренних и внешних сил. Историю формирования области условно делят на три этапа:

1 этап – в доледниковое время вследствие неравномерного тектонического поднятия сформировался денудационно–тектонический рельеф;

2 этап – в четвертичное время территория несколько раз покрывалась ледниками, которые неоднократно стаивали;

3 этап – после стаивания последнего ледникового покрова и спуска озерно-ледниковых водоемов (последние 8 – 9 тысяч лет) развитие рельефа происходило под влиянием эрозионно-аккумулятивной деятельности рек, абразии и

аккумуляции озерных и морских водоемов, эоловой деятельности, карстовых процессов и морфообразования. Значительное поднятие северного побережья Ладожского озера вызвало перемещение водных масс к югу и затопление южного побережья этого озера. Результатом такой трансгрессии явилось возникновение реки Невы (4,5 – 5 тыс. лет назад) м.

До основания Санкт-Петербурга значительная часть территории была заболочена и покрыта лесами.

Почти вся территория Санкт-Петербурга расположена на плоской низкой равнине, имеющей множество древних морских террас. Одна из наиболее известных – Литориновая, начинающаяся в районе станции метро «Автово» и протянувшаяся вдоль проспекта Стачек и всего Петергофского шоссе. Называется по названию Литоринового моря, существовавшего на месте современной Балтики около 7,5–4 тысяч лет назад. На территории центральной части города выделены три террасы Литоринового моря, уступами спускающиеся к Финскому заливу. Каждая из террас имела отличия в строении почвенного покрова и его компонентном составе. Исторический центр города расположен на первой, наиболее низкой, Литориновой морской террасе, которая расчленена рукавами реки Невы, образующими с островами обширную дельту. Почвообразование в дельте реки Невы отличалось высокой динамичностью, связанной с гидрологическим режимом реки и периодическими наводнениями. Каждое затопление открывало новую стадию в развитии почв, определяя специфику процессов синлитогенного почвообразования. В естественном почвенном покрове дельты Невы абсолютно доминировали аллювиальные серогумусовые глеевые почвы. В пределах города террасы сильно изменены человеком, пронизаны улицами с интенсивным движением.

Средняя высота центра города над уровнем моря 5 м. Северные районы имеют высоту от 1 (болота Юнтоловского заказника) до 40 м (Поклонная гора). Южные районы – от 5 до 18 м. И только в южных и кое-где в северных пригородах средняя высота рельефа составляет 50-60 м. Наивысшая точка в границах города находится на Дудергофских высотах и составляет 176 м. Самая низкая сухопутная точка находится в Кронштадте – Доковый бассейн со среднегодовой отметкой уровня воды в 11,4 м ниже нуля Кронштадтского футштока.

В палеозое вся эта территория была покрыта морями. Осадочные отложения того времени – песчаники, пески, глины, известняки – покрывают мощной толщей (свыше 200 метров) кристаллический фундамент, состоящий из гранитов, гнейсов и диабазов. Современный рельеф образовался в результате деятельности ледникового покрова (последнее Валдайское оледенение было 12 тысяч лет назад). После отступления ледника образовалось Литориновое море, уровень которого был на 7–9 м выше современного. 4 тысячи лет назад море отступило и образовалась долина реки

Невы. Долина сложена озёрно-ледниковыми и постледниковыми отложениями. Последние 2,5 тысячи лет рельеф почти не менялся.

На наиболее возвышенных местах находились небольшие ареалы аллювиальных почв, в профиле которых заметны признаки альфегумусового процесса и подзолообразования.

В прибрежной зоне в результате деятельности прибоа и русловых процессов реки Невы береговая линия на протяжении тысячелетий постоянно изменялась, появлялись и исчезали мелкие заливы, острова меняли свою форму, увеличивались в размерах.

В краевых, как правило, западных, частях островов процессы абразии берега водами реки Невы и Финского залива препятствовали образованию полноразвитых аллювиальных почв. Здесь формировались слабо развитые маршевые почвы.

История и топонимика исследуемого района

Первые археологические свидетельства заселения территорий, входящих в пределы современного Санкт-Петербурга, известны в районе Лахты и Сестрорецкого разлива, и датируются периодом неолита и раннего железного века.

В 1922 г. сотрудником Лахтинской экскурсионной станции профессором П.В. Виттенбургом была открыта стоянка в Лахте. В 1923 г. Б.Ф. Земляковым на памятнике были проведены небольшие раскопки, площадь которых точно неизвестна, и описана стратиграфия памятника. Стоянка расположена в северной части пос. Ольгино Приморского р-на Петербурга, на верхней площадке террасы высотой 5-5,5 м. над уровнем моря. Находки залегали под почвенно-дерновым слоем, слоем серого слоистого песка мощностью 20-30 см. и тонкой углистой прослойкой толщиной в 2-3 мм., прослеженной по всей вскрытой площади. Связаны находки со слоями красnobурого и лежащего под ним черного песка. Мощность культурного слоя составляла около 40 см., но местами увеличивалась до 90 см. Имеющиеся сейчас материалы Лахтинской стоянки представлены исключительно керамикой. Материалы хранятся в Государственном Эрмитаже (Герасимов 2003).

Племена, жившие в районе южного берега Финского залива, в том числе воль и ижора, вошли в IX в. в состав Новгородского государства. Территория будущего Санкт-Петербурга в новгородские времена находилась на землях Никольско-Ижорского и Спасско-Городненского погостов Ореховского уезда, входившего в состав Вотской пятины. Писцовая книга 1500 г. свидетельствует о том, что крестьяне выращивали рожь, овес, ячмень и лен. Было развито скотоводство, в некоторых погостах существенную роль играла охота. Рыбная ловля была развита в местностях, лежащих по берегам реки Невы. В XV веке с формированием централизованного Русского государства, к Московским землям были присоединены новгородские, в том числе Вотская пятина. «Освоение невских

берегов – одна из проблем истории русского Северо-запада. Известно, что, начиная с VIII–X вв., по Неве, проходил международный водный путь, связывавший Восточную Европу с Балтийским регионом. Однако на ее побережье практически не известны следы оседлости этого времени. Не выявлены здесь и археологические памятники более позднего времени – вплоть до XIV столетия» (Сорокин 2008: 351). Тем не менее Санкт-Петербург возник не на пустом месте, с середины XV в. известны поселения на территории современного города и его окрестностей. «Планировка современного Санкт-Петербурга и его пригородной зоны в значительной мере основывается на существовавшей веками стабильной системе поселений и дорог. Многие допетербургские дороги стали городскими улицами, а древние селения были первоначальной основой создания городских слобод, кварталов и усадеб. Санкт-Петербург создан на основе предшествовавшей ему системы расселения, стабильно существовавшей в древнерусские, новгородские, московские, шведские времена» (Семенцов 2003:20).

В XV в. острова дельты Невы относились к двум погостам Ореховецкого уезда Водской пятины – Спасско Городненскому и Никольскому Ижерскому.

В 7 км к северо-востоку от исследуемой территории располагалось селение Паркола, упоминаемое в Писцовой книге Водской пятины в 1500 году. В XVII веке здесь располагалась шведская мыза (обозначенная на картах 1662 года как Кабилуя), которую Пётр I подарил своей дочери Елизавете Петровне.

С конца XVI в. земли от Финского залива до Ладожского озера фактически перешли под управление Швеции. Территории Приневья были поделены на лены – Нотеборгский, Копорский и Корельский. В этот период происходил массовый отток православного населения на территорию России. На опустевшие земли приходило финское и шведское население, осваиваясь в заброшенных русских селениях. По опубликованным материалам Сауло Кепсу и по данным шведских описей и землемерных документов видно, что если до середины 1640-х - 1650-х гг. большинство поселений сохраняло традиционные русские названия, то с 1650-х – 1660-х гг. осуществлялись многочисленные замены старинных топонимов и гидронимов на новые, в основном финские. Проведенные в 1670-1680-е гг. шведским правительством землемерные работы демонстрируют освоенность этих земель. За время пребывания в составе Швеции население подверглось финнизации.

После окончания Северной войны ижорские земли вновь вошли в состав Российского государства. В 1703 г. на берегах Невы был основан город Санкт-Петербург.

После Северной войны, по условиям Ништадтского мирного договора 1721 г. Приневье и почти весь Карельский перешеек вошли в состав России.

Петергофское шоссе

Дорога, связывающая поселения, расположенные по южному побережью Финского залива и называемая с первой четверти XVIII столетия – Петергофской, существовала и в допетровское время. Шведские карты XVII века фиксировали существовавшую здесь магистраль. Однако расцвет дороги начинается, несомненно, с петровской эпохи. Именно в это время она стала важным транспортным звеном для передвижения в Кронштадт и для связи строящейся столицы с парадными летними приморскими дворцами императора. Стремясь облагородить переезд из Петербурга в парадную летнюю резиденцию, Петр Великий повелел раздать участки вдоль Петергофской дороги своим приближенным и представителям видных дворянских фамилий, переселенных, нередко насильно, в новую столицу. Всего в то время вдоль дороги появилось около девяти десятков дач. И среди них – дачи Нарышкиных, Воронцовых, Вяземских, Чичериных, Трубецких и многих других известных родов. И на этом блестящем фоне выделялись три основных дворцово-парковых комплекса – Петровские: Стрельна и Петергоф, и Меншиковский Ораниенбаум. И весь этот огромный уникальный организм, состоящий из господских домов, парков, прекрасных фруктовых садов, слился в единый ансамбль, протянувшийся от тогдашней границы Петербурга – Старо-Калинкина Моста до Красной Горки, вдоль всего побережья Финского залива.

В Екатерининское время, в 80-х годах XVIII столетия, сама дорога, до того времени располагавшаяся у подножия естественной террасы, была поднята на нее и пошла верхом, где ныне и сохраняется. Несколько позже, в середине XIX столетия, появилась и прогулочная приморская дорога, соединявшая Стрельну и Петергоф.

Исторический район Красные Зори

Красные Зори – исторический район Санкт-Петербурга, включает в свой состав дома № 1-13 по Ропшинскому шоссе и птицефабрику «Красные Зори». Входит в состав муниципального образования «Город Петергоф».

Птицефабрика создана в 1940-е гг., входила в состав треста «Ленптицепром». Жилой посёлок при ней (дома по Ропшинскому шоссе) существует с 1960-х гг. В настоящее время птицефабрика бездействует, её территория заброшена.

Изначально имя «Красные Зори» носила детская колония-коммуна, располагавшаяся до Великой Отечественной войны на территории Михайловки.

Со всех сторон окружён незастроенными территориями. Южная граница исторического района Красные Зори одновременно является границей Санкт-Петербурга и Ленинградской области. Местное название всей этой территории – «Птичка».

В 2010-2012 гг. здесь был построен жилой комплекс «Красные Зори», впоследствии переименованный в «Петергофский каскад». 28 февраля 2013 он был официально введён в эксплуатацию.

Ропшинское шоссе

Шоссе в городе Петергофе Петродворцового района Санкт-Петербурга. Проходит от Санкт-Петербургского шоссе до границы с Ленинградской областью.

Название возникло в XIX веке. Оно связано с тем, что шоссе идет в сторону посёлка Ропша Ломоносовского района Ленинградской области.

Ропшинское шоссе является продолжением аллеи усадьбы Знаменка, которая начинается от центрального ризалита дворца великого князя Николая Николаевича.

Железнодорожная станция Новый Петергоф». Петергофская железная дорога

Новый Петергоф – железнодорожная станция, расположенная в 1,5 км к западу от территории обследования, построенная как станция Петергофской железной дороги.

Петергофская железная дорога - частная, затем казённая железная дорога в Российской империи. Функционировала с 1857 года. Реализованный проект железной дороги был выполнен на средства барона А. Л. Штиглица, который в дальнейшем в официальных документах значится как владелец дороги.

Петергофская железная дорога начиналась на левом берегу недавно прорытого Обводного канала. На дороге длиной 27,2 версты предполагалось соорудить станции Красносельская (Лигово), Сергиево и Стрельна. Дорога строилась двухпутной. Движение по новой железной дороге началось 21 июля (2 августа) 1857 года. Продолжением строительства стала ветка от Лигово до Красного Села, разрешение на постройку которого Штиглицу было дано 4 (16) августа 1858 года. Движение по этой ветке, протяжённостью 11,1 версты, было открыто 14 (26) июля 1859 года. А спустя почти три года после этого, Штиглицу было позволено продлить железную дорогу от Нового Петергофа до Ораниенбаума; участок длиной 10,7 вёрст стал действовать с 7 (19) июня 1864 года.

В 1872 году Петергофская железная дорога вошла в состав Балтийской железной дороги. В 1920-е годы Петергофская линия железной дороги была продлена от Ораниенбаума до форта «Красная Горка».

Здание вокзала станции Новый Петергоф было построено в 1855-1857 годах по проекту архитектора Н. Л. Бенуа на деньги барона фон Штиглица. Общая планировка наружной части вокзала представляет собой уменьшенную копию католического собора итальянского города Орвието, в реставрации которого Бенуа принимал участие в 1843 году.

Первоначально железная дорога из Петербурга заканчивалась внутри здания вокзала, но позже, при продолжении путей в сторону Ораниенбаума, западная стена здания была разобрана.

С 2010 года здание вокзала не используется.

Анализ картографического материала

В ходе работ были проанализированы картографические материалы XVII – XX веков, характеризующие состояние исследуемого участка в разные эпохи:

Первые картографические данные о заселении территории Приневья отражаются в шведских картах XVII начала XVIII вв. На плане Беренгейма 1676 г. исследуемый участок остается неосвоенным («Карта бывших губерний Иван-Города, Яма, Капорья и Нэтеборга», составлена в 1827 году под присмотром Генерал-Майора Шуберта по материалам, найденным в Шведских архивах). На расстоянии около 2 километров к северо-востоку и западу от территории обследования проходят торговые тракты, вдоль которых расположены населенные пункты.

Карта 1727 года – «Карта Ингерманландии», составлена на основе шведских картографических документов и карты А. Шхонбека, с добавлением новой российской топографической съемки. На карте размечены участки вдоль Петергофского шоссе, с указанием распределенных под освоение. Территория обследования расположена на одном из участков.

На карте Ф.Ф. Шуберта – трехверстовке Санкт-Петербургской губернии 1831 года появляется дорога на месте современного Ропшинского шоссе. Дорога начинается от главного дома усадьбы Знаменка, но южнее пересечения с Санкт-Петербургским шоссе застройка по сторонам дороги отсутствует.

На Военно-топографической карте С.-Петербургской губернии 1890 года вдоль дороги обозначены мелиоративные каналы, появляется обозначение Петергофской железной дороги. Южнее пересечения с железнодорожным полотном обозначены несколько строений деревни Знаменская колония.

Финская довоенная топографическая карта Карельского перешейка, составленная из листов съемки с 1920 по 1940 год, отражает ситуацию на предвоенный период. Плотная застройка на исследуемой территории отсутствует. По всей видимости, вдоль дороги расположены, преимущественно, сады и поля.

На аэрофотоснимке 1942 года застройка в границах территории обследования отсутствует. На аэрофотоснимке 1972 года юго-западнее пересечения Ропшинского шоссе и железнодорожного полотна появляются первые современные строения.

Таким образом, на основании анализа картографического материала, архивных и литературных источников, были сделаны следующие выводы:

- непосредственно на территории исследуемого участка объекты археологического наследия ранее не фиксировались;

- территория обследования долгое время находилась вне зоны активного хозяйственного освоения – анализ картографического материала показывает отсутствие на участке строений вплоть до рубежа XIX - XX веков;
- в непосредственной близости от участка располагались торговые пути, существовавшие с периода не позднее конца Средневековья;
- вблизи территории обследования с начала XVIII располагались многочисленные дворянские усадьбы, участок производства работ мог использоваться в сельскохозяйственных или рекреационных целях;
- вероятны значительные изменения рельефа в ходе строительных работ второй половины XX - начала XXI века.

Полевые археологические исследования проводились в соответствии с методическими указаниями и требованиями «Положения о порядке проведения археологических полевых работ и составления научной отчетной документации», утвержденного постановлением Бюро Отделения историко-филологических наук Российской академии наук № 15 от 12 апреля 2023 г.

Было проведено натурное обследование территории земельного участка по объекту: «Строительство Ропшинского шоссе от Санкт-Петербургского шоссе до административной границы Санкт-Петербурга. 2-й этап – транспортная развязка на пересечении Ропшинского шоссе с ж.д. путями, включая корректировку проектной документации» с визуальным осмотром местности с целью поиска памятников археологии, выраженных в рельефе местности.

Натурные полевые исследования проводились в виде осуществления пеших маршрутов на территории земельного участка. В качестве осевой линии использовались границы проектируемого объекта, предоставленные заказчиком. В ходе проведения обследования проводилась фотофиксация.

При прохождении маршрутов с целью обнаружения выходов культурного слоя и артефактов осматривались встречающиеся обнажения грунта естественного и антропогенного происхождения. На перспективных для обнаружения памятников археологии участках производилась закладка шурфов, ориентированного по сторонам света, направленного на поиск культурного слоя и древних артефактов.

Количество и место расположения шурфов было обусловлено геоморфологическим состоянием местности и степенью освоенности обследуемой территории, и определялось с таким расчетом, чтобы обеспечить полное выявление и определение границ всех объектов археологического наследия, попадающих в пределы обследуемых земельных участков, с учетом существующих методических рекомендаций 1 шурф на 1 км (при обследовании линейных земельных участков). Шурфы закладывались на перспективных для обнаружения памятников археологии местах, исключая хозяйственно-освоенные участки трассы. В ходе работ был

заложен 1 разведывательный шурф размерами 2x2 м общей площадью 4 кв. м. Разборка грунта в процессе шурфовки производилась вручную по стратиграфическим слоям с разнородными культурными прослойками и соответствующим им общим планиграфическим горизонтам фиксации. Для выявления структуры плотных поверхностей и удаления грунта в стесненных условиях при расчистке использовались щетки, кисти и совки. Глубина шурфа включала всю толщу напластований до материка. Все разведочные шурфы, документировались, в том числе фотографически, и фиксировались дневниковыми записями.

Для картирования рекогносцировочных шурфов, выявленных объектов и общевидовых фотографий ландшафтной ситуации использованы имеющиеся в распоряжении экспедиции растровые карты масштаба 1:50000 и 1:100000 в формате JPG, а также топографический план масштаба 1:500 в формате DWG, предоставленный заказчиком. Привязка шурфов, зачисток и зондажей на участках землеотводов к системе мировых координат произведена с помощью портативных приборов глобального позиционирования Garmin Montana. Географические координаты (широта, долгота), определенные в зависимости от внешних условий приема с точностью 5-20 м, даются в формате градусы-минуты-секунды Long/Lat dd°mm'ss,ss" (WGS-84). С помощью встроенных в геоинформационную систему QGIS программных алгоритмов переведены в местную систему координат МСК-1964 Санкт-Петербург. Основные этапы работ фиксировались с помощью цифровых фотоаппаратов с разрешением не менее 5 Мрх. Для указания масштаба и ориентации по сторонам света при фотографировании использовался набор телескопических реек длиной 4 м с сантиметровыми делениями, двухцветная стрелка «север». После окончания работ шурф был рекультивирован до уровня дневной поверхности на момент начала работ, что подтверждено фотографически.

В административном отношении участок проведения работ находится в г. Санкт-Петербурге, в границах Петродворцового района. Полоса отвода проектируемого объекта представляет собой фигуру неправильной формы, вытянутую вдоль Ропшинского шоссе на 580 метров, севернее пересечения с железнодорожным полотном, на 500 метров южнее с уширением на 270 метров к западу вдоль железнодорожного полотна с южной стороны:

На первом этапе проведения полевых археологических работ было проведено сплошное визуальное обследование трассы объекта пешими маршрутами, проложенными по обеим сторонам Ропшинского шоссе. При проведении визуального осмотра участка проводилась фотофиксация современного состояния территории.

Общая протяженность участка обследования – 1 км.

На момент проведения обследования строительные и иные земляные работы в границах полосы отвода не ведутся.

Севернее железнодорожного полотна, полоса отвода проектируемого объекта включает в себя асфальтированное полотно автомобильных дорог, благоустроенные тротуары, мелиоративные каналы по обочинам и участки открытых полей с самосевными кустарниками и молодыми лиственными деревьями. По обочинам шоссе произрастают возрастные сосны. В границах полосы отвода (преимущественно, параллельно дорогам) проходят множественные подземные коммуникации.

Высотные отметки дневной поверхности варьируются в пределах от 16 до 17,5 м БС (с учетом элементов благоустройства) с общим повышением рельефа в южном направлении.

Гидрография на участке работ полностью изменена антропогенным воздействием. Мелиоративные каналы не имеют прямого сообщения с водными бассейнами. Почвенный слой местами подтоплен.

К северо-западу от пересечения с железнодорожным полотном в границы земельного участка входит комплекс автозаправки с подъездными путями.

Насыпь железнодорожного полотна и подъем шоссе на пересечении с ним возвышаются над окружающим рельефом на высоту до 2,5 метров.

Южнее переезда, с западной стороны от шоссе (включая уширение вдоль мелиоративной канавы в западном направлении) рельеф полностью изменен антропогенным воздействием – фиксируются насыпи привозным грунтом со строительным мусором. С восточной стороны от шоссе рельеф аналогичен северной части.

По результатам визуального обследования было выбрано место для закладки археологического шурфа – в северо-западной оконечности территории обследования на открытом ровном участке поля с порослью лиственного кустарника без видимых антропогенных нарушений грунта и вдали от трасс подземных коммуникаций.

Шурф № 1

Шурф № 1 заложен в северной части полосы отвода проектируемого объекта с западной стороны от Ропшинского шоссе на открытом ровном участке поля.

Высотная отметка центра шурфа – 16,50 м БС.

Размеры – 2х2 м, площадь – 4 кв. м. Шурф ориентирован по сторонам света.

До начала работ площадь шурфа была задернована.

Стратиграфия шурфа (по западной стенке):

1. Дёрн и темно-серая гумусированная супесь (почвенный слой) мощностью до 35 см.

2. Материк – плотный желто-коричневатый суглинок фиксируется на уровне -30 - -35 см от дневной поверхности (около 16,15 м БС).

Материковые геологические отложения были прокопаны по всей площади шурфа на глубину до 10 см.

Общая глубина исследований – 45 см.

Несмотря на отсутствие пахотных борозд, мощность и насыщенный темно-серый цвет почвенного слоя свидетельствуют о сельскохозяйственной обработке участка. Значимые датирующие артефакты в заполнении шурфа не зафиксированы.

После окончания работ шурф был рекультивирован до уровня дневной поверхности на момент начала работ.

В результате проведенного археологического обследования земельного участка по объекту: «Строительство Ропшинского шоссе от Санкт-Петербургского шоссе до административной границы Санкт-Петербурга. 2-й этап – транспортная развязка на пересечении Ропшинского шоссе с ж.д. путями, включая корректировку проектной документации» зафиксировано отсутствие остатков наземных древних сооружений, артефактов, имеющих историко-культурную ценность, культурного слоя или иных следов пребывания здесь человека в древности, которые можно было бы отнести к объектам археологического наследия. Результаты проведенных в рамках государственной историко-культурной экспертизы археологических полевых работ отражены в полном научно-техническом отчете (Прил. 3).

Обоснования вывода экспертизы

1. В соответствии с заключением уполномоченного органа охраны объектов культурного наследия (письмо Комитета по государственному контролю, использованию и охране памятников истории и культуры Правительства Санкт-Петербурга КГИОП № 01-43-28943/23-0-1 от 4 декабря 2023 г.) земельный участок по объекту: «Строительство Ропшинского шоссе от Санкт-Петербургского шоссе до административной границы Санкт-Петербурга. 2-й этап – транспортная развязка на пересечении Ропшинского шоссе с ж.д. путями, включая корректировку проектной документации» расположен в границах:

– единой зоны регулирования застройки и хозяйственной деятельности (участок ЗРЗ(21)16) объектов культурного наследия.

– единой зоны регулирования застройки и хозяйственной деятельности (участок ЗРЗ(21)21) объектов культурного наследия.

– вне зон охраны объектов культурного наследия.

В пределах границ вышеуказанного земельного участка **отсутствуют** объекты (выявленные объекты) культурного наследия; объекты культурного наследия,

включенные в Единый государственный реестр объектов культурного наследия (памятников истории и культуры) народов Российской Федерации, а также защитная зона объектов культурного наследия. К границам участка непосредственно **не примыкают** объекты (выявленные объекты) культурного наследия.

КГИОП **не располагает** сведениями о наличии либо отсутствии объектов, обладающих признаками объектов культурного (в т.ч. археологического) наследия, на рассматриваемом земельном участке.

2. Согласно проведенным историко-архивным исследованиям на территории земельного участка по объекту: «Строительство Ропшинского шоссе от Санкт-Петербургского шоссе до административной границы Санкт-Петербурга. 2-й этап – транспортная развязка на пересечении Ропшинского шоссе с ж.д. путями, включая корректировку проектной документации» объекты, которые можно было бы отнести к объектам археологического наследия, **отсутствуют**.

3. В соответствии со статьей 45-1 Федерального закона от 25.06.2002 №73-ФЗ «Об объектах культурного наследия (памятниках истории и культуры) народов Российской Федерации» на территории земельного участка по объекту: «Строительство Ропшинского шоссе от Санкт-Петербургского шоссе до административной границы Санкт-Петербурга. 2-й этап – транспортная развязка на пересечении Ропшинского шоссе с ж.д. путями, включая корректировку проектной документации» проведены археологические полевые работы в форме археологической разведки. Работы выполнены в соответствии с методическими указаниями и требованиями «Положения о порядке проведения археологических полевых работ и составления научной отчетной документации», утвержденного постановлением Бюро Отделения историко-филологических наук Российской академии наук № 15 от 12 апреля 2023 г. и иных нормативно-правовых актов в сфере охраны объектов культурного наследия и хорошо документированы. Результаты обследования отражены в полном научно-техническом отчете. В ходе проведенных в рамках государственной историко-культурной экспертизы археологических полевых работ объектов археологического наследия **не обнаружено**.

4. Представленные материалы исчерпывающие и доказывают археологическую изученность земельного участка по объекту: «Строительство Ропшинского шоссе от Санкт-Петербургского шоссе до административной границы Санкт-Петербурга. 2-й этап – транспортная развязка на пересечении Ропшинского шоссе с ж.д. путями, включая корректировку проектной документации».

Вывод экспертизы

Экспертом сделан вывод о возможности (положительное заключение) проведения земляных, строительных, мелиоративных и (или) хозяйственных работ, предусмотренных статьей 25 Лесного кодекса Российской Федерации работ по использованию лесов и иных работ на земельном участке по объекту: «Строительство Ропшинского шоссе от Санкт-Петербургского шоссе до административной границы Санкт-Петербурга. 2-й этап – транспортная развязка на пересечении Ропшинского шоссе с ж.д. путями, включая корректировку проектной документации» в связи с отсутствием выявленных объектов археологического наследия на указанном земельном участке, подлежащем воздействию земляных, строительных, мелиоративных и (или) хозяйственных работ, предусмотренных статьей 25 Лесного кодекса Российской Федерации работ по использованию лесов и иных работ.

Перечень приложений к экспертизе:

Приложение 1 Копия Технического задания к договору № 35/1-7 от 06 мая 2024 года., дополнительное соглашение № 1 от 03 июля 2024 года к договору № 35/1-7 от 06 мая 2024 года.

Приложение 2 Копия письма Комитета по государственному контролю, использованию и охране памятников истории и культуры Правительства Санкт-Петербурга № 01-43-28943/23-0-1 от 4 декабря 2023 г.

Приложение 3 Копия Полного научно-технического отчета о выполнении научно-исследовательских археологических работ в виде историко-культурного научного археологического обследования (разведки) с целью проведения государственной историко-культурной экспертизы земельного участка по объекту: «Строительство Ропшинского шоссе от Санкт-Петербургского шоссе до административной границы Санкт-Петербурга. 2-й этап – транспортная развязка на пересечении Ропшинского шоссе с ж.д. путями, включая корректировку проектной документации», выполненного Центром спасательной археологии ИИМК РАН.

Приложение 4 Схема расположения земельного участка на кадастровой карте территории.

Приложение 5 Копия письма АО «ПЕТЕРБУРГ-ДОРСЕРВИС» № 881/24 от 05.06.2024 с обоснованием отсутствия градостроительного плана земельного участка.

Приложение 6 Копии Выписок из Единого государственного реестра недвижимости об объектах недвижимости.

Приложение 7 Копия справки № 14102/33 – 125.5-20 от 09.07.2024 г.

- Приложение 8* Копия доверенности № 14102/33-161.5-845 от 29 декабря 2023 г.
- Приложение 9* Сведения об экспертах.
- Приложение 10* Выдержки из приказа № 2252 от 27.07.2023 г. «Об утверждении статуса аттестованного эксперта по проведению государственной историко-культурной экспертизы».
- Приложение 11* Выдержки из приказа № 1537 от 17.09.2021 г. «Об утверждении статуса аттестованного эксперта по проведению государственной историко-культурной экспертизы».
- Приложение 12* Выдержки из приказа № 1668 от 11.10.2021 г. «Об утверждении статуса аттестованного эксперта по проведению государственной историко-культурной экспертизы».
- Приложение 13* Выдержки из приказа № 235 от 01.03.2022 г. «Об утверждении статуса аттестованного эксперта».

Эксперт Субботин А.В.

Руководитель археологических исследований Соловьева Н.Ф.

«10» июля 2024 г.

Документ подписан усиленными квалифицированными электронными подписями в соответствии с п. 22 Положения о Государственной историко-культурной экспертизе, утвержденного постановлением Правительства от 15 июля 2009 г. № 569.

Акт экспертизы оформлен в соответствии с требованиями Федерального закона от 04.08.2023 № 457-ФЗ «О внесении изменений в отдельные законодательные акты Российской Федерации» и подписан УКЭП с использованием машиночитаемой доверенности.

Приложение 1

Копия Технического задания к договору № 35/1-7 от 06 мая 2024 года., дополнительное соглашение № 1 от 03 июля 2024 года к договору № 35/1-7 от 06 мая 2024 года

Приложение №1
к Договору № 35/1-7
от 06 мая 2024 г.

ТЕХНИЧЕСКОЕ ЗАДАНИЕ

на проведение научно-исследовательских работ в виде археологических разведок и подготовку акта государственной историко-культурной экспертизы земельного участка по объекту: «Реконструкция Ропшинского шоссе от Санкт-Петербургского шоссе до административной границы Санкт-Петербурга. 2-й этап – транспортная развязка на пересечении Ропшинского шоссе с ж.д. путями, включая корректировку проектной документации»

1. Общие положения

1.1. Наименование Работ: проведение научно-исследовательских работ в виде археологических разведок и подготовку акта государственной историко-культурной экспертизы земельного участка по объекту: «Реконструкция Ропшинского шоссе от Санкт-Петербургского шоссе до административной границы Санкт-Петербурга. 2-й этап – транспортная развязка на пересечении Ропшинского шоссе с ж.д. путями, включая корректировку проектной документации»

1.2. Заказчик: АО «ПЕТЕРБУРГ-ДОРСЕРВИС»

1.3. Исполнитель: ИИМК РАН

1.4. Стадия работ: проектная.

1.5. Район исследования: Санкт-Петербург, Петродворцовый район.

1.6. Основание выполнения работ: письмо Комитета по государственному контролю, использованию и охране памятников истории и культуры №01-43-28943/23-0-1 от 04.12.2023

1.7. Протяженность: 1 км (площадь земельного участка – 20 га)

2. Объект экспертизы: земельный участок по объекту: «Реконструкция Ропшинского шоссе от Санкт-Петербургского шоссе до административной границы Санкт-Петербурга. 2-й этап – транспортная развязка на пересечении Ропшинского шоссе с ж.д. путями, включая корректировку проектной документации»

3. Основная нормативно-техническая документация

3.1. Федеральный закон РФ "Об объектах культурного наследия (памятниках истории и культуры) народов Российской Федерации" от 25 июня 2002 года N 73-ФЗ.

3.2. Федеральный закон №7-ФЗ от 10.01.2002 г «Об охране окружающей среды».

3.3. Постановление Правительства РФ от 12.09.2015 N 972 "Об утверждении Положения о зонах охраны объектов культурного наследия (памятников истории и культуры) народов Российской Федерации и о признании утратившими силу отдельных положений нормативных правовых актов Правительства Российской Федерации";

3.4. Постановление Правительства РФ от 15.07.2009 г. № 569 «Об утверждении Положения о государственной историко-культурной экспертизе»;

3.5. Положение о порядке проведения археологических полевых работ и составления научной отчетной документации (утверждено постановлением Бюро Отделения историко-филологических наук Российской академии наук от 12 апреля 2023 г. №15).

4. Состав работ

Первый этап:

4.1. Получение разрешения (открытый лист) на право проведения археологических работ.

4.2. Архивно-библиографические исследования, составление исторической справки и создание ситуационного плана.

4.2.1. Проведение архивных исследований, касающихся сведений о наличии археологических памятников в обследуемой зоне.

4.2.2. Визуальное обследование участка исследований.

4.2.3. Составление краткой исторической справки.

4.3. Археологическое обследование участка:

4.3.1. Выявление памятников археологии на основании наличия подъемного материала, особенностей рельефа и иных данных.

4.3.2. Привязка обнаруженных памятников к территории застройки.

4.3.3. Описание ландшафтной характеристики расположения обнаруженных памятников и фиксируемых нарушений поверхности объекта.

4.3.4. Разбивка археологических шурфов - 1 шурф.

4.3.5. Фотофиксация в процессе подготовки к закладке шурфов.

4.3.6. Выборка культурных напластований из шурфов по слоям, с трехмерной фиксацией находок на плане шурфа.

4.3.7. Выявление археологического материала в культурном слое.

4.3.8. Изучение культурного слоя в процессе закладки шурфов с зачисткой профилей для получения вертикальных разрезов.

4.3.9. Фотофиксация процесса работ, отдельных находок и скоплений материала *in situ*.

4.3.10. Фото- и графо- фиксация профилей стенок шурфов и обнаруженных ям.

4.3.11. Отбор археологического материала из заполнения ям и сооружений, полевая консервация вещевых материалов.

4.3.12. Вычерчивание профилей шурфов, текстуальное описание стратиграфии, культурного слоя, материка и иных объектов в шурфах.

4.3.13. Ведение полевой документации.

4.4. Камеральные работы.

4.4.1. Очистка или мытье находок, при необходимости оперативная первичная консервация предметов из разрушающихся материалов

4.4.2. Статистическая обработка массовых находок. Шифровка находок.

4.4.3. Составление полевых описей индивидуальных и массовых находок.

4.4.4. Зарисовка находок.

4.4.5. Фотографирование находок.

При необходимости:

4.4.6. Определение остеологического материала и отбор образцов в коллекцию

4.4.7. Определение зерен и семян.

4.4.8. Определение пород образцов древесины.

4.4.9. Дендрохронологический и радиоуглеродный анализ образцов.

4.4.10. Атрибуция нумизматических находок.

4.4.11. Атрибуция воинских и других знаков.

4.4.12. Эпиграфический анализ находок с надписями.

4.4.13. Атрибуция изделий с клеймами изготовителей.

4.5. Подготовка коллекций к передаче на постоянное хранение в Государственный музейный фонд

4.6. Написание полного научно-технического отчета.

4.7. Уведомление об окончании первого этапа.

Второй этап:

4.8. Подготовка акта государственной историко-культурной экспертизы земельного участка.

4.9. Передача акта государственной историко-культурной экспертизы в региональный орган охраны объектов культурного наследия.

5. Отчетная документация.

5.1. Полный научно-технический отчет в 1 экземпляре на электронном носителе;

Акт государственной историко-культурной экспертизы земельного участка в 1 экземпляре на электронном носителе;

копия сопроводительного письма в региональный орган охраны объектов культурного наследия о передаче акта государственной историко-культурной экспертизы в 1 экземпляре на бумажном носителе.

5.2. Отчетная документация предоставляется в электронном видах в формате Adobe Acrobat (*.pdf).

6. Требования к выполнению работ.

6.1. Отчетная документация должна соответствовать требованиям Положения о порядке проведения археологических полевых работ и составления научной отчетной документации (утверждено постановлением Бюро Отделения историко-филологических наук Российской академии наук от 12 апреля 2023 г. №15) и Положения о государственной историко-культурной экспертизе (утв. Постановлением Правительства №569 от 15 июля 2009 г.)

Генеральный директор
АО «ПЕТЕРБУРГ-ДОРСЕРВИС»


И.А. Ничугов /
М.П.


Директор Центра спасательной археологии
ИИМК РАН


/Н.Ф. Соловьева/
М.П.


ДОПОЛНИТЕЛЬНОЕ СОГЛАШЕНИЕ №1

к договору №35/1-7 от 06.05.2024 г.

г. Санкт-Петербург

03 июня 2024 г.

Акционерное общество «ПЕТЕРБУРГ-ДОРСЕРВИС» (АО «ПЕТЕРБУРГ-ДОРСЕРВИС») в лице генерального директора Пичугова Игоря Анатольевича, действующего на основании Устава, именуемое в дальнейшем «Заказчик», с одной стороны,

Федеральное государственное бюджетное учреждение науки Институт истории материальной культуры Российской академии наук (ИИМК РАН), в лице Директора Центра спасательной археологии Соловьевой Натальи Фёдоровны, действующего на основании Доверенности №14102/33-161.5-845 от 29 декабря 2023 г., именуемое в дальнейшем «Исполнитель», с другой стороны, далее совместно именуемые «Стороны», заключили настоящее дополнительное соглашение (далее – Соглашение) о нижеследующем:

1. Изложить п. 1.1. Договора в следующей редакции:

«1.1. Исполнитель осуществляет проведение научно-исследовательских работ в виде археологических разведок и подготовку акта государственной историко-культурной экспертизы (далее - Работы) земельного участка по объекту: «Строительство Ропшинского шоссе от Санкт-Петербургского шоссе до административной границы Санкт-Петербурга. 2-й этап – транспортная развязка на пересечении Ропшинского шоссе с ж.д. путями, включая корректировку проектной документации» (далее – Объект).»

2. Привести остальные положения Договора в соответствии п. 1. настоящего Соглашения.

3. Изложить Схему объекта (Приложение №5 к Договору) в редакции Приложения №1 к настоящему Дополнительному Соглашению.

4. Остальные положения Договора, не затронутые настоящим Соглашением, остаются неизменными.

5. По всем вопросам, не нашедшим своего отражения в тексте указанного Соглашения, Стороны руководствуются действующим законодательством Российской Федерации.

6. Настоящее Соглашение вступает в силу со дня его подписания Сторонами.

7. Настоящее Соглашение составлено в 2-х экземплярах, имеющих одинаковую юридическую силу, по одному для каждой из Сторон.

8. Приложение:

Приложение №1 - Схема объекта

9. АДРЕСА, РЕКВИЗИТЫ И ПОДПИСИ СТОРОН**ЗАКАЗЧИК****АО «ПЕТЕРБУРГ-ДОРСЕРВИС»**

Юридический адрес: 195248 Санкт-Петербург, ул.Бокситогорская д.9 лит А

Почтовый адрес: 195248 Санкт-Петербург, ул.Бокситогорская д.9 лит А

ОГРН 1027804189005

ИНН 7806051300

КПП 780601001

e-mail: mail@dor.spb.ru

тел.: 8 (812) 325-91-62

тел. бухгалтерии: 8 (812) 325-91-62

(доб.162,163)

Генеральный директор

АО «ПЕТЕРБУРГ-ДОРСЕРВИС»

/ И.А. Пичугов

ИСПОЛНИТЕЛЬ**ИИМК РАН**

Юридический/почтовый адрес: 191181, Санкт-Петербург, Дворцовая наб. 18, лит А

Фактический адрес: г. Санкт-Петербург, ул. Миллионная, д. 30

ОГРН 1027809188527

ИНН 7825004658 КПП 784101001

e-mail: rac@archo.ru

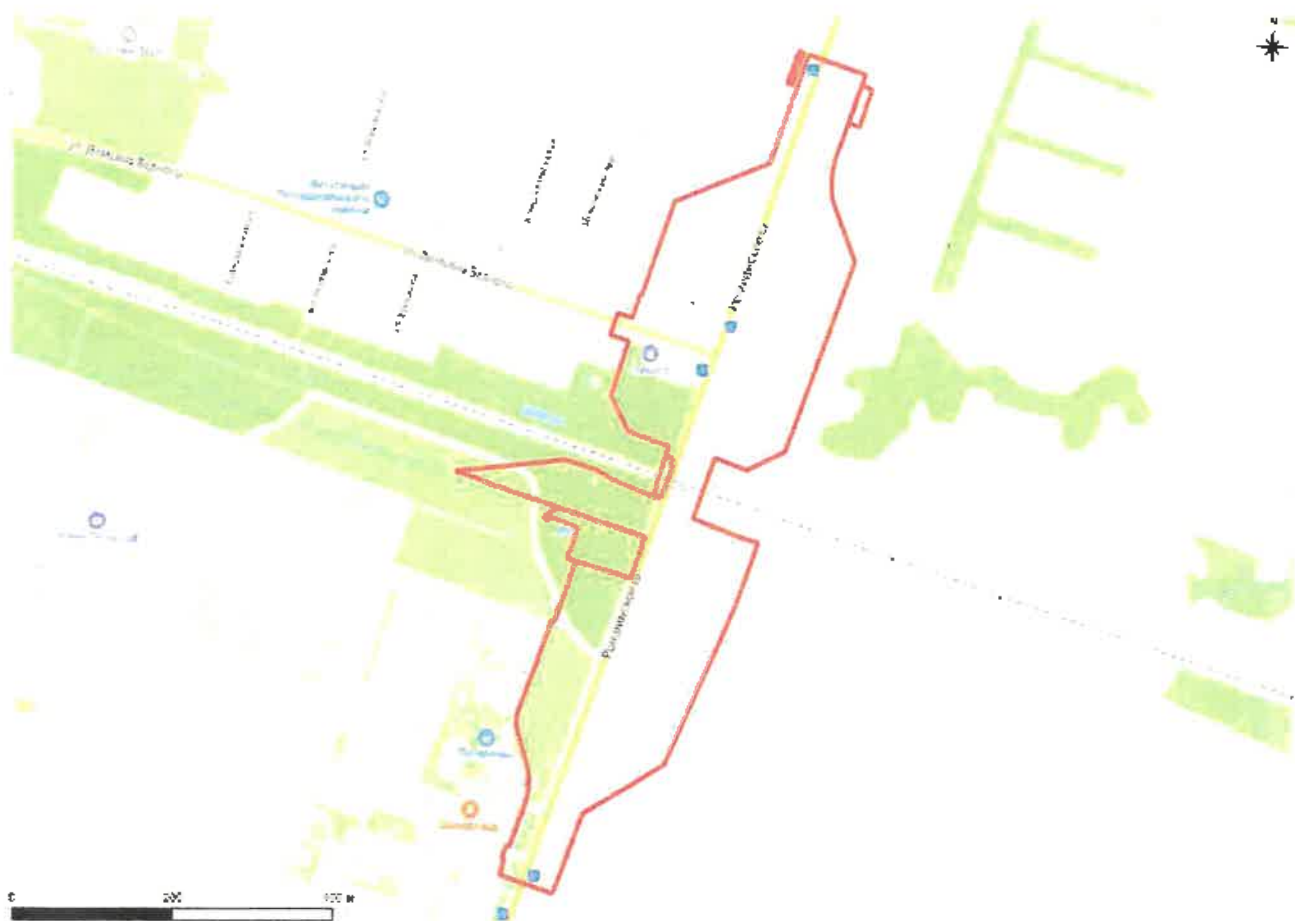
тел.: 8(812) 571-67-96

Директор Центра спасательной археологии
ИИМК РАН

/ Н.Ф. Соловьева/

Приложение №1
к Дополнительному Соглашению №1 от 03.04.2024 г.
к договору №35/1-7 от 06.05.2024 г.

Схема объекта



Генеральный директор
АО «ПЕТЕРБУРГ-ДОРСЕРВИС»

/ И.А. Пичутов /
М.П.



Директор Центра спасательной археологии
ИИМК РАН

/ Н.Ф. Соловьева /
М.П.



Приложение 2

**Копия письма Комитета по государственному контролю,
использованию и охране памятников истории и культуры
Правительства Санкт-Петербурга № 01-43-28943/23-0-1 от
4 декабря 2023 г**



ПРАВИТЕЛЬСТВО САНКТ-ПЕТЕРБУРГА

**КОМИТЕТ ПО ГОСУДАРСТВЕННОМУ
КОНТРОЛЮ, ИСПОЛЬЗОВАНИЮ
И ОХРАНЕ ПАМЯТНИКОВ
ИСТОРИИ И КУЛЬТУРЫ
(КГИОП)**

пл. Ломоносова, д.1, Санкт-Петербург, 191023
Тел. (812) 417-43-03, факс (812) 710-42-45
E-mail: kgiop@gov.spb.ru
<https://www.gov.spb.ru>, <http://kgiop.ru/>

Заместителю главного инженера
СПб ГКУ «Дирекция транспортного
строительства»

Солодкой О.С.

№01-43-28943/23-0-1 от 04.12.2023

№ 01-43-28943/23-0-0 от 01.12.2023

На № 09-10817/23-0-0 от 01.12.2023

В ответ на Ваше обращение КГИОП сообщает, что земельный участок по объекту: **«Строительство Ропшинского шоссе от Санкт-Петербургского шоссе до административной границы Санкт-Петербурга. 2-й этап – транспортная развязка на пересечении Ропшинского шоссе с ж.д. путями, включая корректировку проектной документации»** (согласно приложенной к запросу схеме) расположен в границах:

- единой зоны регулирования застройки и хозяйственной деятельности (участок ЗРЗ(21)16) объектов культурного наследия.
- единой зоны регулирования застройки и хозяйственной деятельности (участок ЗРЗ(21)21) объектов культурного наследия.
- вне зон охраны объектов культурного наследия.

Закон Санкт-Петербурга от 19.01.2009 № 820-7 (в редакции, вступившей в силу 16.04.2023) "О границах объединенных зон охраны объектов культурного наследия, расположенных на территории Санкт-Петербурга, режимах использования земель и требованиях к градостроительным регламентам в границах указанных зон".

В пределах границ вышеуказанного земельного участка отсутствуют объекты (выявленные объекты) культурного наследия; объекты культурного наследия, включенные в Единый государственный реестр объектов культурного наследия (памятников истории и культуры) народов Российской Федерации, а также защитная зона объектов культурного наследия.

К границам участка непосредственно не примыкают объекты (выявленные объекты) культурного наследия.

Согласно приказу Минкультуры России от 30.10.2020 № 1295 (ред. от 19.10.2022) «Об утверждении предмета охраны, границ территории и требований к градостроительным регламентам в границах территории исторического поселения федерального значения город Санкт-Петербург» (далее – историческое поселение), участок расположен вне границ территории исторического поселения.

КГИОП не располагает сведениями о наличии либо отсутствии объектов, обладающих признаками объектов культурного (в т.ч. археологического) наследия, на рассматриваемом земельном участке. В связи с этим, а также в соответствии с требованиями ст. 30 Федерального закона № 73-ФЗ от 25.06.2002 г. «Об объектах культурного наследия (памятниках истории и культуры) народов Российской Федерации», требуется проведение государственной историко-культурной экспертизы земельного участка. Согласно требованиям п. 11.3 постановления Правительства Российской Федерации от 15.07.2009 № 569 «Об утверждении Положения о государственной историко-культурной экспертизе» государственная историко-культурная экспертиза земельного участка проводится путем археологической разведки.

Данное письмо носит информативный характер и не является разрешением на производство работ.

**Начальник Управления
государственного реестра
объектов культурного
наследия**

ДОКУМЕНТ ПОДПИСАН
ЭЛЕКТРОННОЙ ПОДПИСЬЮ

Сертификат 00F2A807D9795D22C7440118A88C746C34
Владелец Яковлев Петр Олегович
Действителен с 13.12.2023 по 07.03.2025

П.О. Яковлев

Долгушина М.И.
(812) 417-43-46

Приложение 3

Копия Полного научно-технического отчета о выполнении научно-исследовательских археологических работ в виде историко-культурного научного археологического обследования (разведки) с целью проведения государственной историко-культурной экспертизы (земельного участка по объекту: «Строительство Ропшинского шоссе от Санкт-Петербургского шоссе до административной границы Санкт-Петербурга. 2-й этап – транспортная развязка на пересечении Ропшинского шоссе с ж.д. путями, включая корректировку проектной документации», выполненного Центром спасательной археологии ИИМК РАН



ФЕДЕРАЛЬНОЕ ГОСУДАРСТВЕННОЕ БЮДЖЕТНОЕ УЧРЕЖДЕНИЕ НАУКИ
ИНСТИТУТ ИСТОРИИ МАТЕРИАЛЬНОЙ КУЛЬТУРЫ
РОССИЙСКОЙ АКАДЕМИИ НАУК (ИИМК РАН)

Экз. _____

Заказчик – АО «ПЕТЕР. УРГ-ДОРСЕРВИС»

ПОЛНЫЙ НАУЧНО-ТЕХНИЧЕСКИЙ ОТЧЕТ

Историко-культурное научное археологическое обследование (разведки) с целью проведения государственной историко-культурной экспертизы земельного участка по объекту: «Строительство Ропшинского шоссе от Санкт-Петербургского шоссе до административной границы Санкт-Петербурга. 2-й этап – транспортная развязка на пересечении Ропшинского шоссе с ж.д. путями, включая корректировку проектной документации»

35/1-7-ДС1-ИИМК РАН-2024-ТО

Отв. исполнитель к.и.н. Н. Ф. Соловьева

Инд. № подл.	Подпись и дата	Взам. инв. №

Санкт-Петербург
2024

Российская академия наук
ИНСТИТУТ ИСТОРИИ МАТЕРИАЛЬНОЙ КУЛЬТУРЫ
(ИИМК РАН)

УДК: 902.21(470.23-25)
ББК: 63.4(2)
Инв.№ _____

Гриф. _____
Экз. _____

УТВЕРЖДАЮ:

Директор Центра спасательной
археологии ИИМК РАН

к.и.н.

Н.Ф. Соловьева

« _____ 2024 г.



ПОЛНЫЙ НАУЧНО-ТЕХНИЧЕСКИЙ ОТЧЕТ

ИСТОРИКО-КУЛЬТУРНОЕ НАУЧНОЕ АРХЕОЛОГИЧЕСКОЕ
ОБСЛЕДОВАНИЕ (РАЗВЕДКИ) С ЦЕЛЬЮ ПРОВЕДЕНИЯ
ГОСУДАРСТВЕННОЙ ИСТОРИКО-КУЛЬТУРНОЙ ЭКСПЕРТИЗЫ
ЗЕМЕЛЬНОГО УЧАСТКА ПО ОБЪЕКТУ: «СТРОИТЕЛЬСТВО
РОПШИНСКОГО ШОССЕ ОТ САНКТ-ПЕТЕРБУРГСКОГО ШОССЕ ДО
АДМИНИСТРАТИВНОЙ ГРАНИЦЫ САНКТ-ПЕТЕРБУРГА. 2-Й ЭТАП –
ТРАНСПОРТНАЯ РАЗВЯЗКА НА ПЕРЕСЕЧЕНИИ РОПШИНСКОГО ШОССЕ С
Ж.Д. ПУТЯМИ, ВКЛЮЧАЯ КОРРЕКТИРОВКУ ПРОЕКТНОЙ
ДОКУМЕНТАЦИИ»

35/1-7-ДС1-ИИМК РАН-2024-ТО

Объект по адресу: г. Санкт-Петербург, Петродворцовый район
Основание: Договор № 35/1-7 от 06 мая 2024 года, дополнительное соглашение
№ 1 от 03 июля 2024 года к договору № 35/1-7 от 06 мая 2024 года
Заказчик: АО «ПЕТЕРБУРГ-ДОРСЕРВИС»
Исполнитель: ИИМК РАН

Отв. исполнитель _____ к.и.н. Н.Ф. Соловьева

Санкт-Петербург
2024

Подп. и дата




Взам. инв. №

Инв. № дубл.

Подп. и дата

Инв. № подл.

Обозначение	Наименование	Примечание
35/1-7-ДС1-ИИМК РАН-2024-ТО-С	Содержание тома	стр. 7
35/1-7-ДС1-ИИМК РАН-2024-ТО-Т	Том 1. Полный научно-технический отчет по результатам выполнения археологических исследований. Текстовая часть.	стр. 3-42
35/1-7-ДС1-ИИМК РАН-2024-ТО-Г	Том 1. Полный научно-технический отчет по результатам выполнения археологических исследований. Графическая часть.	стр. 43-73

Изн. № подл.	Подп. и дата	Инв. № дубл.	Взам. инв. №	Подп. и дата	35/1-7-ДС1-ИИМК РАН-2024-ТО-С								
					Лит	Изм.	№ докум.	Подп.	Дата	Лит	Лист	Листов	
					Разраб.	Соловьева Н.Ф.							
					Пров.	Субботин А.В.					2	76	
					Утв.	Соловьева Н.Ф.		Полный научно-технический отчет					
								ИИМК РАН					

СПИСОК ИСПОЛНИТЕЛЕЙ

Руководитель работ

Н. Ф. Соловьева, к.и.н.

Заместитель руководителя,
м.н.с.

А. М. Смирнов (ведение
полевого дневника,
фотографическая
фиксация, подготовка
иллюстративного материала,
подготовка исторической
справки и картографического
материала)

Сотрудники:

лаборант

М. В. Ростопшина (составление
чертежей)

лаборант

А. А. Кадыгров

лаборант

А.Г. Раззак

Инв. № подл	Подп. и дата
	Взам. инв. №
	Инв. № дубл.
	Подп. и дата
	Инв. № подл

Ли	Изм.	№ докум.	Подп.	Дата

35/1-7-ДС1-ИИМК РАН-2024-ТО-Т

38
АННОТАЦИЯ

Наименование организации, проводившей полевые работы: Институт истории материальной культуры Российской Академии наук (ИИМК РАН).

ФИО держателя Открытого листа: Соловьева Наталья Федоровна.

Номер Открытого листа: № 5822-2023 от 6 декабря 2023 года, срок действия Открытого листа – с 6 декабря 2023 года по 1 ноября 2024 года (приложение А).

Полное название отчета, количество томов, листов: Историко-культурное научное археологическое обследование (разведки) с целью проведения государственной историко-культурной экспертизы земельного участка по объекту: «Строительство Ропшинского шоссе от Санкт-Петербургского шоссе до административной границы Санкт-Петербурга. 2-й этап – транспортная развязка на пересечении Ропшинского шоссе с ж.д. путями, включая корректировку проектной документации». – Санкт-Петербург: ЦСА ИИМК РАН, 2024. – 76 л.

Отчет состоит из 1 тома, включающего: 41 стр. текста, 49 рис., 15 источников, 2 приложения.

Ключевые слова: Санкт-Петербург, Петродворцовый район, Ропшинское шоссе, шурф, археологические полевые работы (археологическая разведка).

Сроки и место проведения археологических полевых работ: май 2024 года, г. Санкт-Петербург, земельный участок по объекту: «Строительство Ропшинского шоссе от Санкт-Петербургского шоссе до административной границы Санкт-Петербурга. 2-й этап – транспортная развязка на пересечении Ропшинского шоссе с ж.д. путями, включая корректировку проектной документации».

Основание для проведения археологических полевых работ: договор № 35/1-7 от 06 мая 2024 года, дополнительное соглашение № 1 от 03 июля 2024 года к договору № 35/1-7 от 06 мая 2024 года, заключенные между АО «ПЕТЕРБУРГ-ДОРСЕРВИС» и ИИМК РАН.

Подп. и дата	
Взам. инв. №	
Инв. № дубл.	
Подп. и дата	
Инв. № подл.	

Ли	Изм.	№ докум.	Подп.	Дата

35/1-7-ДС1-ИИМК РАН-2024-ТО-Т

Лист
4

Размер обследованного земельного участка, количество заложенных разведочных шурфов. Протяженность обследуемого земельного участка – 1 км. В ходе полевых археологических работ произведен натуральный осмотр участка, заложен 1 шурф размерами 2х2 м общей площадью 4 кв. м. Археологические объекты в границах исследуемой территории не выявлены.

Обоснование количества заложенных археологических шурфов. Согласно «Положению о порядке проведения археологических полевых работ и составления научной отчетной документации» (утверждено постановлением Бюро Отделения историко-филологических наук Российской академии наук № 15 от «12» апреля 2023 г.), предварительная оценка количества закладываемых шурфов проводится из расчета:

- не менее одного шурфа на площади до 1 га при обследовании земельных участков, отведенных под строительство и обустройство площадных хозяйственных объектов;

- не менее одного шурфа на протяжении до 1 км при обследовании земельных участков, отведенных под строительство и обустройство линейных хозяйственных объектов.

Количество шурфов определяется с таким расчетом, чтобы обеспечить выявление всех объектов археологического наследия в границах обследуемых земельных участков. При этом шурфы могут располагаться на обследуемой площади неравномерно. Их количество необходимо увеличивать на всех частях земельных участков, перспективных для обнаружения объектов археологического наследия.

В границах территорий линейного объекта был заложен 1 археологический шурф (размер шурфа – 2х2 м).

Краткая научная информация о результатах проведенных археологических полевых работ: в результате проведенных историко-архивных исследований в границах земельного участка по объекту: «Строительство Ропшинского шоссе от Санкт-Петербургского шоссе до административной границы Санкт-Петербурга. 2-й этап – транспортная развязка

Подп. и дата
Взам. инв. №
Инв. № дубл.
Подп. и дата
Инв. № подл.

Ли	Изм.	№ докум.	Подп.	Дата

на пересечении Ропшинского шоссе с ж.д. путями, включая корректировку проектной документации» объекты культурного наследия, включенные в Единый Государственный реестр памятников истории культуры Российской Федерации, **отсутствуют.** В ходе работ объектов культурного (археологического) наследия **не выявлено.**

Инв. № подл.	Подп. и дата				
	Взам. инв. №				
Инв. № дубл.	Подп. и дата				
	Инв. № подл.				
35/1-7-ДС1-ИИМК РАН-2024-ТО-Т					
Ли	Изм.	№ докум.	Подп.	Дата	Лист
					6

СОДЕРЖАНИЕ

НОРМАТИВНО-ПРАВОВАЯ БАЗА	8
ОПРЕДЕЛЕНИЯ И СОКРАЩЕНИЯ	10
ВВЕДЕНИЕ	12
1. ИСТОРИЧЕСКАЯ СПРАВКА	15
1.1. Геологическая история исследуемой территории	15
1.2. История и топонимика исследуемого района	18
1.3. Анализ картографического материала	21
2. ФИЗИКО-ГЕОГРАФИЧЕСКАЯ ХАРАКТЕРИСТИКА РАЙОНА РАБОТ	25
3. МЕТОДИКА ПОЛЕВЫХ ИССЛЕДОВАНИЙ	28
4. ПОЛЕВЫЕ ИССЛЕДОВАНИЯ	31
ЗАКЛЮЧЕНИЕ	34
СПИСОК ИСТОЧНИКОВ И ЛИТЕРАТУРЫ	36
СПИСОК ИЛЛЮСТРАЦИЙ	38
АЛЬБОМ ИЛЛЮСТРАЦИЙ	42
ПРИЛОЖЕНИЕ А. КОПИЯ ОТКРЫТОГО ЛИСТА	74
ПРИЛОЖЕНИЕ Б. КОПИЯ ПИСЬМА КГИОП	75

Име. № подл.	Име. № дубл.	Взам. инв. №	Подп. и дата	35/1-7-ДС1-ИИМК РАН-2024-ТО-С					Лит	Лист	Листов	
				Лит	Изм.	№ докум.	Подп.	Дата				
				Разраб.	Соловьева Н.Ф.	<i>Н.Ф. Соловьева</i>						
				Пров.	Субботин А.В.	<i>А.В. Субботин</i>						
				Утв.	Соловьева Н.Ф.	<i>Н.Ф. Соловьева</i>						
				Полный научно-технический отчет								
										ИИМК РАН		

НОРМАТИВНО-ПРАВОВАЯ БАЗА

Настоящие исследования проводились во исполнение требований ст. 28 Федерального закона № 73-ФЗ от 25 июня 2002 года «Об объектах культурного наследия (памятниках истории и культуры) народов Российской Федерации» на основании следующих нормативно-правовых актов:

1. Федеральный Закон РФ "Об объектах культурного наследия (памятниках истории и культуры) народов Российской Федерации" от 25 июня 2002 года № 73-ФЗ;

2. Федеральный Закон РФ "Об охране окружающей природной среды" от 10.01.2002 № 7-ФЗ;

3. Положение о порядке проведения археологических полевых работ и составления научной отчетной документации, по форме утвержденного постановлением бюро Отделения историко-филологических наук Российской академии наук № 15 от 12 апреля 2023 г.;

4. Положение о едином государственном реестре объектов культурного наследия (памятников истории и культуры) народов Российской Федерации (утверждено приказом Министерства культуры РФ от 03.12.2011 № 954);

5. Положение о государственной историко-культурной экспертизе (утверждено Постановлением Правительства Российской Федерации от 15.07.2009 № 569);

6. Правила выдачи, приостановления и прекращения действия разрешений (Открытых листов) на проведение работ по выявлению и изучению объектов археологического наследия, включая работы, имеющие целью поиск и изъятие археологических предметов (утв. Постановлением Правительства РФ №1893 от 24 октября 2022 г.)

7. Методика определения границ территорий объектов археологического наследия (рекомендована письмом Министерства культуры Российской Федерации от 27.01.2012 № 12-01-39/05-АБ);

8. Закон Санкт-Петербурга о границах зон охраны объектов культурного наследия на территории Санкт-Петербурга и режимах использования земель в

Инва. № подл.	Подп. и дата										
	Взам. инв. №										
	Инва. № дубл.										
	Подп. и дата										
	Инва. № подл.										
											Лист
											8
Ли	Изм.	№ докум.	Подп.	Дата	35/1-7-ДС1-ИИМК РАН-2024-ТО-Т						

границах указанных зон и о внесении изменений в закон Санкт-Петербурга «О генеральном плане Санкт-Петербурга и границах зон охраны объектов культурного наследия на территории Санкт-Петербурга» от 19 января 2009 года N 820-7.

Инв. № подл.	Подп. и дата				
	Взам. инв. №				
Инв. № дубл.	Подп. и дата				
	Инв. № подл.				
35/1-7-ДС1-ИИМК РАН-2024-ТО-Т					
Ли	Изм.	№ докум.	Подп.	Дата	Лист
					9

ОПРЕДЕЛЕНИЯ И СОКРАЩЕНИЯ

В настоящем научно-техническом отчёте применяются следующие термины с соответствующими определениями:

археологические разведки – проведение на поверхности земли или под водой научных исследований объектов археологического наследия без осуществления земляных работ либо с осуществлением локальных земляных работ с общей площадью не более 20 м² на каждом объекте археологического наследия с исследованием культурного слоя путем заложения шурфов или без таковых, в том числе с полным или частичным изъятием археологических предметов в целях выявления объектов археологического наследия, уточнения сведений о них и (или) планирования мероприятий по обеспечению их сохранности;

культурный слой – слой в земле или под водой, содержащий следы существования человека, время возникновения которых превышает 100 лет и включающий археологические предметы;

поврежденный культурный слой – культурный слой, нарушенный, перемещенный, переотложенный в результате природных процессов, либо антропогенного вмешательства последних 100 лет (обратной засыпки траншей или строительных котлованов ранее откопанным культурным слоем, размыва берегов водоемов, в том числе искусственных и иных подобных процессов);

объект археологического наследия – частично или полностью скрытые в земле или под водой следы существования человека в прошлых эпохах (включая все связанные с такими следами археологические предметы и культурные слои), основным или одним из основных источников информации о которых являются археологические раскопки или находки;

археологические предметы – движимые вещи, основным или одним из основных источников информации о которых, независимо от обстоятельств их обнаружения, являются археологические раскопки, или находки, в том числе предметы, обнаруженные в результате таких раскопок или находок;

Инв. № подл.	Подп. и дата						
	Инв. № дубл.	Взам. инв. №					
		Подп. и дата	Инв. № дубл.				
			Инв. № инв. №				
			Подп. и дата				
35/1-7-ДС1-ИИМК РАН-2024-ТО-Т					Лист		
Ли	Изм.	№ докум.	Подп.	Дата	10		

археологический шурф – прямоугольное в плане разведочное вскрытие грунта, площадь которого может варьировать от 1 до 20 кв. метров;

разрешение (открытый лист) – документ, выдаваемый федеральным органом охраны объектов культурного наследия на основании заключения Российской академии наук и подтверждающий право на проведение одного из видов археологических полевых работ (археологических разведок, археологических раскопок, археологических наблюдений).

Используемые сокращения:

БС – Балтийская система высот 1977 г.

ИА РАН – Институт археологии Российской академии наук

ИИМК РАН – Институт истории материальной культуры Российской академии наук

КГИОП – Комитет по государственному контролю, использованию и охране памятников истории и культуры

ОАН – Объект археологического наследия

ОКН – Объект культурного наследия

С, В, Ю, З – Север, восток, юг, запад

СПб – Санкт-Петербург

ФЗ – Федеральный Закон

Инв. № подл.	Подп. и дата					Лист	
	Взам. инв. №						11
	Инв. № дубл.						
	Подп. и дата						
	Инв. № подл.						
Ли	Изм.	№ докум.	Подп.	Дата	35/1-7-ДС1-ИИМК РАН-2024-ТО-Т		

ВВЕДЕНИЕ

В мае 2024 года археологической экспедицией Центра спасательной археологии ИИМК РАН было произведено историко-культурное научное археологическое обследование (разведки) с целью проведения государственной историко-культурной экспертизы земельного участка по объекту: «Строительство Ропшинского шоссе от Санкт-Петербургского шоссе до административной границы Санкт-Петербурга. 2-й этап – транспортная развязка на пересечении Ропшинского шоссе с ж.д. путями, включая корректировку проектной документации» (рис. 1–5).

Протяженность обследуемого земельного участка – 1 км.

Работы осуществлялись на основании договора № 35/1-7 от 06 мая 2024 года и дополнительного соглашения № 1 от 03 июля 2024 года к договору № 35/1-7 от 06 мая 2024 года, заключенных между ИИМК РАН и АО «ПЕТЕРБУРГ-ДОРСЕРВИС», а также на основании Открытого листа № 5822-2023, выданного Министерством культуры РФ 6 декабря 2023 года на имя к.и.н. Соловьевой Натальи Федоровны на право проведения археологических полевых работ на земельных участках в Адмиралтейском, Василеостровском, Выборгском, Калининском, Кировском, Колпинском, Красногвардейском, Красносельском, Кронштадтском, Курортном, Московском, Невском, Петроградском, Петродворцовом, Приморском, Пушкинском, Фрунзенском и Центральном районах г. Санкт-Петербурга. Срок действия Открытого листа: с 6 декабря 2023 года по 1 ноября 2024 года (приложение А).

В соответствии с письмом КГИОП № 01-43-28943/23-0-1 от 04 декабря 2023 г. (приложение Б) земельный участок по объекту: «Строительство Ропшинского шоссе от Санкт-Петербургского шоссе до административной границы Санкт-Петербурга. 2-й этап – транспортная развязка на пересечении Ропшинского шоссе с ж.д. путями, включая корректировку проектной документации» расположен в границах:

– единой зоны регулирования застройки и хозяйственной деятельности (участок ЗРЗ(21)16) объектов культурного наследия.

35/1-7-ДС1-ИИМК РАН-2024-ТО-Т

Лист

12

Инва. № подл.	Подп. и дата
Инва. № дубл.	Взам. инв. №
Инва. № подл.	Подп. и дата
Инва. № подл.	Подп. и дата

Ли	Изм.	№ докум.	Подп.	Дата

– единой зоны регулирования застройки и хозяйственной деятельности (участок ЗРЗ(21)21) объектов культурного наследия.

– вне зон охраны объектов культурного наследия.

В пределах границ вышеуказанного земельного участка **отсутствуют** объекты (выявленные объекты) культурного наследия; объекты культурного наследия, включенные в Единый государственный реестр объектов культурного наследия (памятников истории и культуры) народов Российской Федерации, а также защитная зона объектов культурного наследия. К границам участка непосредственно **не примыкают** объекты (выявленные объекты) культурного наследия.

КГИОП **не располагает** сведениями о наличии либо отсутствии объектов, обладающих признаками объектов культурного (в т.ч. археологического) наследия, на рассматриваемом земельном участке.

В связи с этим, а также в соответствии с требованиями ст. 30 Федерального закона № 73-ФЗ от 25.06.2002 г. «Об объектах культурного наследия (памятниках истории и культуры) народов Российской Федерации», требуется проведение государственной историко-культурной экспертизы земельного участка. Согласно требованиям п. 11.3 постановления Правительства Российской Федерации от 15.07.2009 № 569 «Об утверждении Положения о государственной историко-культурной экспертизе» государственная историко-культурная экспертиза земельного участка проводится путем археологической разведки.

Цель проведения работ на участке обследования – определение наличия или отсутствия объектов культурного, в том числе и археологического, наследия, включенных в реестр, выявленных объектов культурного наследия, либо объектов, обладающих признаками объекта культурного наследия, на обследуемом земельном участке.

Задача археологических исследований на участке обследования заключалась в выявлении, фиксации и исследовании остатков археологических (исторических) памятников, культурных слоев, конструкций и сооружений,

Инв. № подл.	Подп. и дата				
	Взам. инв. №				
	Инв. № дубл.				
	Подп. и дата				
					Лист
35/1-7-ДС1-ИИМК РАН-2024-ТО-Т					13
Ли	Изм.	№ докум.	Подп.	Дата	

массовых и индивидуальных находок путем визуального обследования и заложения разведывательных археологических шурфов (археологические разведки).

До начала полевых археологических работ была собрана историко-библиографическая информация, подготовлен комплект исторических карт с нанесенными на них границами участка обследования, иллюстративный материал (рис. 6-12).

В ходе полевых археологических работ, с целью выявления культурного слоя, на территории обследования произведен натурный осмотр участка (рис. 13-36), заложен 1 археологический шурф размерами 2x2 м и общей площадью 4 кв. м (рис. 37-49). Объем проведенных земляных работ является достаточным.

В результате работ объекты археологического наследия на обследуемой территории не выявлены.

Инв. № подл.	Подп. и дата				
	Взам. инв. №				
Инв. № дубл.	Подп. и дата				
	Инв. № подл.				
35/1-7-ДС1-ИИМК РАН-2024-ТО-Т					
Ли	Изм.	№ докум.	Подп.	Дата	Лист
					14

1. ИСТОРИЧЕСКАЯ СПРАВКА

В административном отношении участок проведения работ находится в г. Санкт-Петербурге, в границах Петродворцового района, территория Красные Зори. Протяжённость обследуемого участка – 1 км.

1.1. Геологическая история исследуемой территории

Геологическое строение территории Санкт-Петербурга обусловлено положением на стыке Балтийского кристаллического щита и Русской плиты. На всей территории развита мощная толща (до 1200 – 1300 м) верхнепротерозойских и палеозойских осадочных пород, образующая осадочный чехол Русской плиты. Они залегают наклонно, со слабым падением под углом 10 - 20' к юго-востоку и образуют северо-западное крыло гигантской пологой вогнутой складки – Московской синеклизы (впадины).

В палеозое 300–400 миллионов лет назад вся эта территория была покрыта морем. Осадочные отложения того времени – пески, супеси, глины с линзами ила или торфа – покрывают мощной толщей (свыше 200 метров) кристаллический фундамент, состоящий из гранитов, гнейсов и диабазов. Современный рельеф образовался в результате деятельности ледникового покрова (последнее Валдайское оледенение было 12 тысяч лет назад). После отступления ледника образовалось Литориновое море, уровень которого был на 7—9 м выше современного. 4 тысячи лет назад море отступило, и мели Финского залива превратились в острова. Долина сложена озёрно-ледниковыми и постледниковыми отложениями. Последние 2,5 тысячи лет рельеф почти не менялся.

В четвертичный период территория города неоднократно покрывалась материковыми льдами, деятельность которых сформировала современный рельеф. Рельеф области сформировался в результате длительного взаимодействия внутренних и внешних сил. Историю формирования области условно делят на три этапа:

1 этап – в доледниковое время вследствие неравномерного тектонического поднятия сформировался денудационно–тектонический рельеф;

Подп. и дата
Взам. инв. №
Инв. № дубл.
Подп. и дата
Инв. № подл.

Ли	Изм.	№ докум.	Подп.	Дата
----	------	----------	-------	------

35/1-7-ДС1-ИИМК РАН-2024-ТО-Т

Лист

15

2 этап – в четвертичное время территория несколько раз покрывалась ледниками, которые неоднократно стаивали;

3 этап – после стаивания последнего ледникового покрова и спуска озерно-ледниковых водоемов (последние 8 – 9 тысяч лет) развитие рельефа происходило под влиянием эрозионно-аккумулятивной деятельности рек, абразии и аккумуляции озерных и морских водоемов, эоловой деятельности, карстовых процессов и морфообразования. Значительное поднятие северного побережья Ладожского озера вызвало перемещение водных масс к югу и затопление южного побережья этого озера. Результатом такой трансгрессии явилось возникновение реки Невы (4,5 – 5 тыс. лет назад) м.

До основания Санкт-Петербурга значительная часть территории была заболочена и покрыта лесами.

Почти вся территория Санкт-Петербурга расположена на плоской низкой равнине, имеющей множество древних морских террас. Одна из наиболее известных – Литориновая, начинающаяся в районе станции метро «Автово» и протянувшаяся вдоль проспекта Стачек и всего Петергофского шоссе. Называется по названию Литоринового моря, существовавшего на месте современной Балтики около 7,5–4 тысяч лет назад. На территории центральной части города выделены три террасы Литоринового моря, уступами спускающиеся к Финскому заливу. Каждая из террас имела отличия в строении почвенного покрова и его компонентном составе. Исторический центр города расположен на первой, наиболее низкой, Литориновой морской террасе, которая расчленена рукавами реки Невы, образующими с островами обширную дельту. Почвообразование в дельте реки Невы отличалось высокой динамичностью, связанной с гидрологическим режимом реки и периодическими наводнениями. Каждое затопление открывало новую стадию в развитии почв, определяя специфику процессов синлитогенного почвообразования. В естественном почвенном покрове дельты Невы абсолютно доминировали аллювиальные серогумусовые глеевые почвы. В пределах города террасы сильно изменены человеком, пронизаны улицами с интенсивным движением.

Подп. и дата
Взам. инв. №
Инв. № дубл.
Подп. и дата
Инв. № подл.

Ли	Изм.	№ докум.	Подп.	Дата
----	------	----------	-------	------

35/1-7-ДС1-ИИМК РАН-2024-ТО-Т

Лист

16

Средняя высота центра города над уровнем моря 5 м. Северные районы имеют высоту от 1 (болота Юнтоловского заказника) до 40 м (Поклонная гора). Южные районы – от 5 до 18 м. И только в южных и кое-где в северных пригородах средняя высота рельефа составляет 50-60 м. Наивысшая точка в границах города находится на Дудергофских высотах и составляет 176 м. Самая низкая сухопутная точка находится в Кронштадте – Доковый бассейн со среднегодовой отметкой уровня воды в 11,4 м ниже нуля Кронштадтского футштока.

В палеозое вся эта территория была покрыта морями. Осадочные отложения того времени – песчаники, пески, глины, известняки – покрывают мощной толщей (свыше 200 метров) кристаллический фундамент, состоящий из гранитов, гнейсов и диабазов. Современный рельеф образовался в результате деятельности ледникового покрова (последнее Валдайское оледенение было 12 тысяч лет назад). После отступления ледника образовалось Литориновое море, уровень которого был на 7–9 м выше современного. 4 тысячи лет назад море отступило и образовалась долина реки Невы. Долина сложена озёрно-ледниковыми и постледниковыми отложениями. Последние 2,5 тысячи лет рельеф почти не менялся.

На наиболее возвышенных местах находились небольшие ареалы аллювиальных почв, в профиле которых заметны признаки альфегумусового процесса и подзолообразования.

В прибрежной зоне в результате деятельности прибоя и русловых процессов реки Невы береговая линия на протяжении тысячелетий постоянно изменялась, появлялись и исчезали мелкие заливы, острова меняли свою форму, увеличивались в размерах.

В краевых, как правило, западных, частях островов процессы абразии берега водами реки Невы и Финского залива препятствовали образованию полноразвитых аллювиальных почв. Здесь формировались слаборазвитые маршевые почвы.

Подп. и дата
Взам. инв. №
Инв. № дубл.
Подп. и дата
Инв. № подл.

Ли	Изм.	№ докум.	Подп.	Дата
----	------	----------	-------	------

1.2. История и топонимика исследуемого района

Первые археологические свидетельства заселения территорий, входящих в пределы современного Санкт-Петербурга, известны в районе Лахты и Сестрорецкого разлива, и датируются периодом неолита и раннего железного века.

В 1922 г. сотрудником Лахтинской экскурсионной станции профессором П.В. Виттенбургом была открыта стоянка в Лахте. В 1923 г. Б.Ф. Земляковым на памятнике были проведены небольшие раскопки, площадь которых точно неизвестна, и описана стратиграфия памятника. Стоянка расположена в северной части пос. Ольгино Приморского р-на Петербурга, на верхней площадке террасы высотой 5-5,5 м над уровнем моря. Находки залегали под почвенно-дерновым слоем, слоем серого слоистого песка мощностью 20-30 см. и тонкой углистой прослойкой толщиной в 2-3 мм, прослеженной по всей вскрытой площади. Связаны находки со слоями краснобурого и лежащего под ним черного песка. Мощность культурного слоя составляла около 40 см., но местами увеличивалась до 90 см. Имеющиеся сейчас материалы Лахтинской стоянки представлены исключительно керамикой. Материалы хранятся в Государственном Эрмитаже (Герасимов 2003).

Племена, жившие в районе южного берега Финского залива, в том числе воль и ижора, вошли в IX в. в состав Новгородского государства. Территория будущего Санкт-Петербурга в новгородские времена находилась на землях Никольско-Ижорского и Спасско-Городненского погостов Ореховского уезда, входившего в состав Вотской пятины. Писцовая книга 1500 г. свидетельствует о том, что крестьяне выращивали рожь, овес, ячмень и лен. Было развито скотоводство, в некоторых погостах существенную роль играла охота. Рыбная ловля была развита в местностях, лежащих по берегам реки Невы. В XV веке с формированием централизованного Русского государства, к Московским землям были присоединены новгородские, в том числе Вотская пятина. «Освоение невских берегов – одна из проблем истории русского Северо-запада. Известно, что, начиная с VIII–X вв., по Неве, проходил международный водный путь,

35/1-7-ДС1-ИИМК РАН-2024-ТО-Т

Лист

18

Инд. № подл.	Подп. и дата
Инд. № дубл.	Взам. инв. №
Инд. № подл.	Подп. и дата
Инд. № подл.	Подп. и дата

Ли	Изм.	№ докум.	Подп.	Дата

связывавший Восточную Европу с Балтийским регионом. Однако на ее побережье практически не известны следы оседлости этого времени. Не выявлены здесь и археологические памятники более позднего времени – вплоть до XIV столетия» (Сорокин 2008: 351). Тем не менее Санкт-Петербург возник не на пустом месте, с середины XV в. известны поселения на территории современного города и его окрестностей. «Планировка современного Санкт-Петербурга и его пригородной зоны в значительной мере основывается на существовавшей веками стабильной системе поселений и дорог. Многие допетербургские дороги стали городскими улицами, а древние селения были первоначальной основой создания городских слобод, кварталов и усадеб. Санкт-Петербург создан на основе предшествовавшей ему системы расселения, стабильно существовавшей в древнерусские, новгородские, московские, шведские времена» (Семенцов 2003:20).

В XV в. острова дельты Невы относились к двум погостам Ореховецкого уезда Водской пятины – Спасско Городненскому и Никольскому Ижерскому.

В 7 км к северо-востоку от исследуемой территории располагалось селение Паркола, упоминаемое в Писцовой книге Водской пятины в 1500 году. В XVII веке здесь располагалась шведская мыза (обозначенная на картах 1662 года как Кабилуя), которую Пётр I подарил своей дочери Елизавете Петровне.

С конца XVI в. земли от Финского залива до Ладожского озера фактически перешли под управление Швеции. Территории Приневья были поделены на лены – Нотеборгский, Копорский и Корельский. В этот период происходил массовый отток православного населения на территорию России. На опустевшие земли приходило финское и шведское население, осваиваясь в заброшенных русских селениях. По опубликованным материалам Сауло Кепсу и по данным шведских описей и землемерных документов видно, что если до середины 1640-х - 1650-х гг. большинство поселений сохраняло традиционные русские названия, то с 1650-х – 1660-х гг. осуществлялись многочисленные замены старинных топонимов и гидронимов на новые, в основном финские. Проведенные в 1670-1680-е гг. шведским правительством землемерные работы демонстрируют

Инв. № подл.	Подп. и дата	Инв. № дубл.	Взам. инв. №	Подп. и дата	Ли	Изм.	№ докум.	Подп.	Дата	35/1-7-ДС1-ИИМК РАН-2024-ТО-Т	Лист
											19

освоенность этих земель. За время пребывания в составе Швеции население подверглось финнизации.

После окончания Северной войны ижорские земли вновь вошли в состав Российского государства. В 1703 г. на берегах Невы был основан город Санкт-Петербург.

После Северной войны, по условиям Ништадтского мирного договора 1721 г. Приневье и почти весь Карельский перешеек вошли в состав России.

Петергофское шоссе

Дорога, связывающая поселения, расположенные по южному побережью Финского залива и называемая с первой четверти XVIII столетия – Петергофской, существовала и в допетровское время. Шведские карты XVII века фиксировали существовавшую здесь магистраль. Однако расцвет дороги начинается, несомненно, с петровской эпохи. Именно в это время она стала важным транспортным звеном для передвижения в Кронштадт и для связи строящейся столицы с парадными летними приморскими дворцами императора. Стремясь облагородить переезд из Петербурга в парадную летнюю резиденцию, Петр Великий повелел раздать участки вдоль Петергофской дороги своим приближенным и представителям видных дворянских фамилий, переселенных, нередко насильно, в новую столицу. Всего в то время вдоль дороги появилось около девяти десятков дач. И среди них – дачи Нарышкиных, Воронцовых, Вяземских, Чичериных, Трубецких и многих других известных родов. И на этом блестящем фоне выделялись три основных дворцово-парковых комплекса – Петровские: Стрельна и Петергоф, и Меншиковский Ораниенбаум. И весь этот огромный уникальный организм, состоящий из господских домов, парков, прекрасных фруктовых садов, слился в единый ансамбль, протянувшийся от тогдашней границы Петербурга – Старо-Калинкина Моста до Красной Горки, вдоль всего побережья Финского залива.

В Екатерининское время, в 80-х годах XVIII столетия, сама дорога, до того времени располагавшаяся у подножия естественной террасы, была поднята на нее и пошла верхом, где ныне и сохраняется. Несколько позже, в середине XIX

Подп. и дата
Взам. инв. №
Инв. № дубл.
Подп. и дата
Инв. № подл.

Ли	Изм.	№ докум.	Подп.	Дата
----	------	----------	-------	------

35/1-7-ДС1-ИИМК РАН-2024-ТО-Т

Лист

20

столетия, появилась и прогулочная приморская дорога, соединявшая Стрельну и Петергоф.

Исторический район Красные Зори

Красные Зори – исторический район Санкт-Петербурга, включает в свой состав дома № 1-13 по Ропшинскому шоссе и птицефабрику «Красные Зори». Входит в состав муниципального образования «Город Петергоф».

Птицефабрика создана в 1940-е гг., входила в состав треста «Ленптицепром». Жилой посёлок при ней (дома по Ропшинскому шоссе) существует с 1960-х гг. В настоящее время птицефабрика бездействует, её территория заброшена.

Изначально имя «Красные Зори» носила детская колония-коммуна, располагавшаяся до Великой Отечественной войны на территории Михайловки.

Со всех сторон окружён незастроенными территориями. Южная граница исторического района Красные Зори одновременно является границей Санкт-Петербурга и Ленинградской области. Местное название всей этой территории – «Птичка».

В 2010-2012 гг. здесь был построен жилой комплекс «Красные Зори», впоследствии переименованный в «Петергофский каскад». 28 февраля 2013 он был официально введён в эксплуатацию.

Ропшинское шоссе

Шоссе в городе Петергофе Петродворцового района Санкт-Петербурга. Проходит от Санкт-Петербургского шоссе до границы с Ленинградской областью.

Название возникло в XIX веке. Оно связано с тем, что шоссе идет в сторону посёлка Ропша Ломоносовского района Ленинградской области.

Ропшинское шоссе является продолжением аллеи усадьбы Знаменка, которая начинается от центрального ризалита дворца великого князя Николая Николаевича.

Железнодорожная станция Новый Петергоф». Петергофская железная дорога

Подп. и дата
Взам. инв. №
Инв. № дубл.
Подп. и дата
Инв. № подл.

Ли	Изм.	№ докум.	Подп.	Дата
----	------	----------	-------	------

35/1-7-ДС1-ИИМК РАН-2024-ТО-Т

Лист

21

Новый Петергоф – железнодорожная станция, расположенная в 1,5 км к западу от территории обследования, построенная как станция Петергофской железной дороги.

Петергофская железная дорога - частная, затем казённая железная дорога в Российской империи. Функционировала с 1857 года. Реализованный проект железной дороги был выполнен на средства барона А. Л. Штиглица, который в дальнейшем в официальных документах значится как владелец дороги.

Петергофская железная дорога начиналась на левом берегу недавно прорытого Обводного канала. На дороге длиной 27,2 версты предполагалось соорудить станции Красносельская (Лигово), Сергиево и Стрельна. Дорога строилась двухпутной. Движение по новой железной дороге началось 21 июля (2 августа) 1857 года. Продолжением строительства стала ветка от Лигово до Красного Села, разрешение на постройку которого Штиглицу было дано 4 (16) августа 1858 года. Движение по этой ветке, протяжённостью 11,1 версты, было открыто 14 (26) июля 1859 года. А спустя почти три года после этого, Штиглицу было позволено продлить железную дорогу от Нового Петергофа до Ораниенбаума; участок длиной 10,7 вёрст стал действовать с 7 (19) июня 1864 года.

В 1872 году Петергофская железная дорога вошла в состав Балтийской железной дороги. В 1920-е годы Петергофская линия железной дороги была продлена от Ораниенбаума до форта «Красная Горка».

Здание вокзала станции Новый Петергоф было построено в 1855-1857 годах по проекту архитектора Н. Л. Бенуа на деньги барона фон Штиглица. Общая планировка наружной части вокзала представляет собой уменьшенную копию католического собора итальянского города Орвието, в реставрации которого Бенуа принимал участие в 1843 году.

Первоначально железная дорога из Петербурга заканчивалась внутри здания вокзала, но позже, при продолжении путей в сторону Ораниенбаума, западная стена здания была разобрана.

С 2010 года здание вокзала не используется.

Инва. № подл.	Подп. и дата
Инва. № дубл.	Взам. инв. №
Инва. № подл.	Подп. и дата
Инва. № подл.	Подп. и дата

Ли	Изм.	№ докум.	Подп.	Дата

35/1-7-ДС1-ИИМК РАН-2024-ТО-Т

Лист

22

1.3. Анализ картографического материала

В ходе работ были проанализированы картографические материалы XVII – XX веков, характеризующие состояние исследуемого участка в разные эпохи:

Первые картографические данные о заселении территории Приневья отражаются в шведских картах XVII начала XVIII вв. На плане Беренгейма 1676 г. исследуемый участок остается неосвоенным (рис. 6, «Карта бывших губерний Иван-Города, Яма, Капорья и Нэтеборга», составлена в 1827 году под присмотром Генерал-Майора Шуберта по материалам, найденным в Шведских архивах). На расстоянии около 2 километров к северо-востоку и западу от территории обследования проходят торговые тракты, вдоль которых расположены населенные пункты.

Карта 1727 года – «Карта Ингерманландии», составлена на основе шведских картографических документов и карты А. Шхонбека, с добавлением новой российской топографической съемки (рис. 7). На карте размечены участки вдоль Петергофского шоссе, с указанием распределенных под освоение. Территория обследования расположена на одном из участков.

На карте Ф.Ф. Шуберта – трехверстовке Санкт-Петербургской губернии 1831 года появляется дорога на месте современного Ропшинского шоссе (рис. 8). Дорога начинается от главного дома усадьбы Знаменка, но южнее пересечения с Санкт-Петербургским шоссе застройка по сторонам дороги отсутствует.

На Военно-топографической карте С.-Петербургской губернии 1890 года (рис. 9) вдоль дороги обозначены мелиоративные каналы, появляется обозначение Петергофской железной дороги. Южнее пересечения с железнодорожным полотном обозначены несколько строений деревни Знаменская колония.

Финская довоенная топографическая карта Карельского перешейка, составленная из листов съемки с 1920 по 1940 год, отражает ситуацию на предвоенный период (рис. 10). Плотная застройка на исследуемой территории отсутствует. По всей видимости, вдоль дороги расположены, преимущественно, сады и поля.

Изн. № подл.	Подп. и дата					Лист
	Взам. инв. №					
	Изн. № дубл.					
	Подп. и дата					
					35/1-7-ДС1-ИИМК РАН-2024-ТО-Т	23
Ли	Изм.	№ докум.	Подп.	Дата		

На аэрофотоснимке 1942 года застройка в границах территории обследования отсутствует (рис. 11). На аэрофотоснимке 1972 года юго-западнее пересечения Ропшинского шоссе и железнодорожного полотна появляются первые современные строения (рис. 12).

Основные выводы по разделу «Историческая справка»:

История исследуемой территории определяется следующими факторами:

1. Общим контекстом исторического развития Приневья до основания Санкт-Петербурга;
2. Расположением в непосредственной близости к Петергофскому шоссе (Петергофской дороге / Петергофской перспективе) и связанными с ним группами памятников;
3. Послевоенным развитием – развитием транспортной инфраструктуры, современным жилищным строительством.

Территория обследования долгое время находилась вне зоны активного хозяйственного освоения – анализ картографического материала показывает отсутствие на участке строений вплоть до рубежа XIX - XX веков.

В непосредственной близости от участка располагались торговые пути, существовавшие с периода не позднее конца Средневековья.

Вблизи территории обследования с начала XVIII располагались многочисленные дворянские усадьбы, участок производства работ мог использоваться в сельскохозяйственных или рекреационных целях.

Вероятны значительные изменения рельефа в ходе строительных работ второй половины XX - начала XXI века.

Инва. № подл.	Подп. и дата				
	Взам. инв. №				
	Инва. № дубл.				
	Подп. и дата				
	Инва. № подл.				
Ли	Изм.	№ докум.	Подп.	Дата	
35/1-7-ДС1-ИИМК РАН-2024-ТО-Т					Лист
					24

2. ФИЗИКО-ГЕОГРАФИЧЕСКАЯ ХАРАКТЕРИСТИКА РАЙОНА РАБОТ

Санкт-Петербург расположен на северо-западе России, в пределах Приневской низменности, на прилегающем к устью реки Невы побережье Невской губы Финского залива и на многочисленных островах Невской дельты. Площадь территории города – 1439 кв. км, из них территория высокоплотной, почти сплошной застройки составляет 650 кв. км.

Климат Петербурга умеренный, переходный от умеренно-континентального к умеренно-морскому. Такой тип климата объясняется географическим положением и атмосферной циркуляцией характерной для Ленинградской области. Это обуславливается сравнительно небольшим количеством поступающего на земную поверхность и в атмосферу солнечного тепла.

Из-за небольшого количества солнечного тепла влага испаряется медленно. За год в Санкт-Петербурге бывает в среднем 62 солнечных дня. Поэтому, на протяжении большей части года преобладают дни с облачной, пасмурной погодой, рассеянным освещением. В городе наблюдаются так называемые Белые ночи, наступающие 25–26 мая, когда солнце опускается за горизонт не более чем на 9°, и вечерние сумерки практически сливаются с утренними. Заканчиваются белые ночи 16–17 июля. В общей сложности продолжительность белых ночей более 50 дней.

Для города характерна частая смена воздушных масс, обусловленная в значительной степени циклонической деятельностью. Летом преобладают западные и северо-западные ветры, зимой западные и юго-западные.

Общая протяжённость всех водотоков на территории Санкт-Петербурга достигает 282 км, а их водная поверхность составляет около 7 % всей площади. За время существования Санкт-Петербурга гидрологическая сеть города претерпела существенные изменения. Строительство города в низком болотистом месте потребовало сооружения каналов и прудов для осушения. Вынутая при этом земля использовалась для повышения поверхности. В конце

35/1-7-ДС1-ИИМК РАН-2024-ТО-Т

Лист

25

Инов. № подл.
Подп. и дата
Инов. № дубл.
Взам. инв. №
Подп. и дата
Инов. № инв.

Ли	Изм.	№ докум.	Подп.	Дата

XIX века дельта Невы состояла из 48 рек и каналов, образующих 101 остров. С течением времени по мере строительства города многие водоёмы теряли своё первоначальное значение, загрязнялись и засыпались. В XX веке в результате засыпки каналов, проток и рукавов число островов сократилось до 42-х.

Основная водная магистраль города – река Нева, которая впадает в Невскую губу Финского залива, относящегося к Балтийскому морю. Наиболее значительны рукава дельты: Большая и Малая Нева, Большая, Средняя и Малая Невки, Фонтанка, Мойка, Екатерингофка, Крестовка, Карповка, Ждановка, Смоленка, Пряжка, Кронверкский пролив; каналы – Морской канал, Обводный канал, канал Грибоедова, Крюков канал. Основные притоки Невы в черте города: слева – Ижора, Славянка, Мурзинка, справа – Охта, Чёрная речка. Крупнейшие острова в дельте Невы: Васильевский, Петроградский, Крестовский, Декабристов; крупнейший остров в Финском заливе – Котлин. Значительная часть территории Санкт-Петербурга расположена на высотах, не превышающих 1,2–3 м над уровнем моря. Эти районы города подвержены опасности наводнений, связанных главным образом с ветровым нагоном вод в восточной части Финского залива.

Через водные объекты города перекинута около 800 мостов, в том числе 218 пешеходных.

Зелёные насаждения Санкт-Петербурга и пригородов вместе с водной поверхностью занимают около 40 % городской территории. Общая площадь зелёных насаждений превышает 31 тысячу га, в их числе 68 парков, 166 садов, 730 скверов, 232 бульвара, 750 озеленённых улиц. Парки города расположены в различных ландшафтных условиях: на нижней и верхней террасах побережья Финского залива (парки Стрельны, Петергофа и Ломоносова), моренной равнине (парки города Пушкина), камовых Холмах (Шуваловский парк, Осинная Роща). Основу ряда парков составляют естественные леса, до сих пор сохранившие свой породный состав (Сосновка, Удельный парк). На окраинах города сохранились лесные массивы, оставшиеся от подзоны южной тайги: Юнтоловский заказник,

Ивл. № подл.	Подп. и дата										
	Взам. инв. №										
	Ивл. № дубл.										
	Подп. и дата										
	Ивл. № подл.										
Ли	Изм.	№ докум.	Подп.	Дата	35/1-7-ДС1-ИИМК РАН-2024-ТО-Т						Лист
											26

Ржевский лесопарк, лесные островки вдоль реки Охты, Таллинского шоссе, между рекой Невой и железной дорогой на Москву.

Климат умеренный и влажный, переходный от морского к континентальному. Продолжительность дня меняется от 5 часов 51 минуты 22 декабря до 18 часов 50 минут 22 июня. Для города характерна частая смена воздушных масс, обусловленная деятельностью циклонов, которые проходят вдоль Финского залива, что приводит к большой изменчивости погоды, особенно осенью и зимой. Зима умеренно мягкая, с преобладанием умеренно морозной, преимущественно облачной погоды. Снежный покров устанавливается во второй половине ноября и держится до середины апреля. Весна поздняя и затяжная. Лето умеренно тёплое, со сменой солнечных и дождливых дней. Осень пасмурная и туманная. Осадков около 650 мм в год, преимущественно в июне – августе. Средняя годовая относительная влажность воздуха около 80%, наибольшая в декабре (90%). Летом преобладают западные и северо-западные ветры, зимой западные и юго-западные. Климат Сестрорецка близок климату расположенного рядом Санкт-Петербурга. Финский залив, несмотря на мелководность, оказывает некоторое влияние на температурный; режим территории. Летом, особенно в августе–сентябре, средняя температура воздуха здесь немного выше, чем в Санкт-Петербурге (на 0,5–0,8°), а зимой – ниже (на 0,5–0,6°). Несколько сильнее на побережье и ветры.

Большая часть территории покрыта хвойными лесами (сосновые и еловые) с примесью широколиственных пород и низинными болотами. Преобладают песчаные, на озёрных и аллювиальных песках – поверхностно-подзолистые в сочетании с торфянисто-подзолисто-глеевыми почвы.

Инва. № подп	Подп. и дата				
	Взам. инв. №				
	Инва. № дубл.				
	Подп. и дата				
35/1-7-ДС1-ИИМК РАН-2024-ТО-Т					
Ли	Изм.	№ докум.	Подп.	Дата	Лист 27

3. МЕТОДИКА ПОЛЕВЫХ ИССЛЕДОВАНИЙ

В рамках работ по проведению научного обследования (археологическая разведка) земельного участка по объекту: «Строительство Ропшинского шоссе от Санкт-Петербургского шоссе до административной границы Санкт-Петербурга. 2-й этап – транспортная развязка на пересечении Ропшинского шоссе с ж.д. путями, включая корректировку проектной документации» проводилось визуальное обследование объекта и закладка археологического шурфа (рис. 13-36, рис. 37-49).

Полевые археологические исследования проводились в соответствии с методическими указаниями и требованиями «Положения о порядке проведения археологических полевых работ и составления научной отчетной документации», утвержденного постановлением Бюро Отделения историко-филологических наук Российской академии наук № 15 от 12 апреля 2023 г.

Основная задача проведения археологических исследований на площади планируемого строительства и окружающей территории заключалась в выявлении и фиксации археологических (исторических) памятников, культурных слоев, конструкций и сооружений, сборе и исследовании археологического материала.

Полевые работы включали в себя:

- визуальный осмотр указанной в договоре территории, поиск подъемного материала;
- описание исследуемой территории и ее фотофиксация;
- разбивку археологических шурфов;
- привязка археологических шурфов к ситуационному плану исследуемой территории;
- выборку культурных напластований из шурфов по слоям;
- выявление и изучение археологического материала по слоям;
- фотофиксацию процесса работ;
- фотофиксацию стенок и планиграфии шурфов;

Подп. и дата	
Взам. инв. №	
Инв. № дубл.	
Подп. и дата	
Инв. № подл	

- описание ландшафтной характеристики обнаруженных объектов и фиксация их современного состояния;
- ведение полевой документации;
- рекультивацию шурфов.

Применялся стандартный набор методов, используемых при археологических разведках: предварительные архивно-библиографические изыскания, визуальный осмотр местности, осмотр обнажений культурного слоя, поиск подъемного материала, шурфовка. Натурные полевые исследования проводились в виде осуществления пеших маршрутов на территории земельного участка. В качестве осевой линии использовались границы проектируемого объекта, предоставленные заказчиком. В ходе проведения обследования проводилась фотофиксация территории (рис. 13-36).

При прохождении маршрутов с целью обнаружения выходов культурного слоя и артефактов осматривались встречающиеся обнажения грунта естественного и антропогенного происхождения. На перспективных для обнаружения памятников археологии участках производилась закладка шурфов, ориентированного по сторонам света, направленного на поиск культурного слоя и древних артефактов. Количество и место расположения шурфов было обусловлено геоморфологическим состоянием местности и степенью освоенности обследуемой территории, и определялось с таким расчетом, чтобы обеспечить полное выявление и определение границ всех объектов археологического наследия, попадающих в пределы обследуемых земельных участков, с учетом существующих методических рекомендаций 1 шурф на 1 км (при обследовании линейных земельных участков). Шурфы закладывались на перспективных для обнаружения памятников археологии местах, исключая хозяйственно-освоенные участки трассы. В ходе работ был заложен 1 разведывательный шурф размерами 2x2 м общей площадью 4 кв. м. Разборка грунта в процессе шурфовки производилась вручную по стратиграфическим слоям с разнородными культурными прослойками и соответствующим им общим планиграфическим горизонтам фиксации. Для выявления структуры

Ивл. № подл.	Подп. и дата	Ивл. № дубл.	Взам. ивл. №	Подп. и дата	35/1-7-ДС1-ИИМК РАН-2024-ТО-Т					Лист				
										29				
										Ли	Изм.	№ докум.	Подп.	Дата

плотных поверхностей и удаления грунта в стесненных условиях при расчистке использовались щетки, кисти и совки. Глубина шурфа включала всю толщу напластований до материка. Все разведочные шурфы, документировались, в том числе фотографически, и фиксировались дневниковыми записями.

Для картирования рекогносцировочных шурфов, выявленных объектов и общевидовых фотографий ландшафтной ситуации использованы имеющиеся в распоряжении экспедиции растровые карты масштаба 1:50000 и 1:100000 в формате JPG, а также топографический план масштаба 1:500 в формате DWG, предоставленный заказчиком. Привязка шурфов, зачисток и зондажей на участках землеотводов к системе мировых координат произведена с помощью портативных приборов глобального позиционирования Garmin Montana. Географические координаты (широта, долгота), определенные в зависимости от внешних условий приема с точностью 5-20 м, даются в формате градусы-минуты-секунды Long/Lat dd°mm'ss,ss" (WGS-84). С помощью встроенных в геоинформационную систему QGIS программных алгоритмов переведены в местную систему координат МСК-1964 Санкт-Петербург. Основные этапы работ фиксировались с помощью цифровых фотоаппаратов с разрешением не менее 5 Мрх. Для указания масштаба и ориентации по сторонам света при фотографировании использовался набор телескопических реек длиной 4 м с сантиметровыми делениями, двухцветная стрелка «север». После окончания работ шурф был рекультивирован до уровня дневной поверхности на момент начала работ, что подтверждено фотографически.

Инд. № подл.	Подп. и дата					
	Взам. инв. №					
	Инд. № дубл.					
	Подп. и дата					
Инд. № подл.						
Ли	Изм.	№ докум.	Подп.	Дата	35/1-7-ДС1-ИИМК РАН-2024-ТО-Т	Лист
						30

4. ПОЛЕВЫЕ ИССЛЕДОВАНИЯ

В административном отношении участок проведения работ находится в г. Санкт-Петербурге, в границах Петродворцового района (рис. 1). Полоса отвода проектируемого объекта представляет собой фигуру неправильной формы, вытянутую вдоль Ропшинского шоссе на 580 метров, севернее пересечения с железнодорожным полотном, на 500 метров южнее с уширением на 270 метров к западу вдоль железнодорожного полотна с южной стороны (рис. 2):

На первом этапе проведения полевых археологических работ было проведено сплошное визуальное обследование трассы объекта пешими маршрутами, проложенными по обеим сторонам Ропшинского шоссе. При проведении визуального осмотра участка проводилась фотофиксация современного состояния территории (рис. 3-5, рис. 13-36).

Общая протяженность участка обследования – 1 км.

Координаты точек съемки видовых фотографий				
№ точки	WGS 84		МСК-1964 г. Санкт-Петербург	
	X	Y	X	Y
1	59.864711	29.957265	86310.678	93674.039
2	59.863361	29.956478	86160.303	93629.845
3	59.861852	29.955411	85992.225	93569.947
4	59.859816	29.954355	85765.435	93510.620
5	59.859585	29.951594	85739.809	93355.885
6	59.859701	29.949221	85752.833	93222.921
7	59.857396	29.953373	85495.861	93455.402
8	59.855509	29.951175	85285.719	93332.070

На момент проведения обследования строительные и иные земляные работы в границах полосы отвода не ведутся.

Севернее железнодорожного полотна, полоса отвода проектируемого объекта включает в себя асфальтированное полотно автомобильных дорог, благоустроенные тротуары, мелиоративные каналы по обочинам и участки открытых полей с самосевными кустарниками и молодыми лиственными деревьями. По обочинам шоссе произрастают возрастные сосны. В границах

полосы отвода (преимущественно, параллельно дорогам) проходят множественные подземные коммуникации.

Высотные отметки дневной поверхности варьируются в пределах от 16 до 17,5 м БС (с учетом элементов благоустройства) с общим повышением рельефа в южном направлении.

Гидрография на участке работ полностью изменена антропогенным воздействием. Мелиоративные каналы не имеют прямого сообщения с водными бассейнами. Почвенный слой местами подтоплен.

К северо-западу от пересечения с железнодорожным полотном в границы земельного участка входит комплекс автозаправки с подъездными путями.

Насыпь железнодорожного полотна и подъем шоссе на пересечении с ним возвышаются над окружающим рельефом на высоту до 2,5 метров.

Южнее переезда, с западной стороны от шоссе (включая уширение вдоль мелиоративной канавы в западном направлении) рельеф полностью изменен антропогенным воздействием – фиксируются насыпи привозным грунтом со строительным мусором. С восточной стороны от шоссе рельеф аналогичен северной части.

По результатам визуального обследования было выбрано место для закладки археологического шурфа – в северо-западной оконечности территории обследования на открытом ровном участке поля с порослью лиственного кустарника без видимых антропогенных нарушений грунта и вдали от трасс подземных коммуникаций.

Шурф № 1 (рис. 3-5, рис. 37-49).

Координаты центра археологического шурфа				
№ шурфа	WGS 84		МСК-1964 г. Санкт-Петербург	
	X	Y	X	Y
1	59.863451	29.956448	86170.331	93628.171

Шурф № 1 заложен в северной части полосы отвода проектируемого объекта с западной стороны от Ропшинского шоссе на открытом ровном участке поля.

Высотная отметка центра шурфа – 16,50 м БС.

Размеры – 2х2 м, площадь – 4 кв. м. Шурф ориентирован по сторонам света.

До начала работ площадь шурфа была задернована.

Стратиграфия шурфа (по западной стенке):

1. Дёрн и темно-серая гумусированная супесь (почвенный слой) мощностью до 35 см.

2. Материк – плотный желто-коричневатый суглинок фиксируется на уровне -30 - -35 см от дневной поверхности (около 16,15 м БС).

Материковые геологические отложения были прокопаны по всей площади шурфа на глубину до 10 см.

Общая глубина исследований – 45 см.

Несмотря на отсутствие пахотных борозд, мощность и насыщенный темно-серый цвет почвенного слоя свидетельствуют о сельскохозяйственной обработке участка. Значимые датирующие артефакты в заполнении шурфа не зафиксированы.

После окончания работ шурф был рекультивирован до уровня дневной поверхности на момент начала работ.

Инв. № подл						Лист			
	35/1-7-ДС1-ИИМК РАН-2024-ТО-Т								
	Инв. № инв.	№ дубл.	Подп. и дата	Взам. инв. №	Подп. и дата		33		
Инв. № инв.	№ дубл.	Подп. и дата	Взам. инв. №	Подп. и дата	Ли	Изм.	№ докум.	Подп.	Дата

ЗАКЛЮЧЕНИЕ

В ходе выполнения научно-исследовательских археологических работ в виде историко-культурного научного археологического обследования (археологические разведки) с целью проведения государственной историко-культурной экспертизы земельного участка по объекту: «Строительство Ропшинского шоссе от Санкт-Петербургского шоссе до административной границы Санкт-Петербурга. 2-й этап – транспортная развязка на пересечении Ропшинского шоссе с ж.д. путями, включая корректировку проектной документации» в мае 2024 года были проведены следующие работы:

1. Составление исторической справки по результатам архивно-библиографических и научных изысканий, анализа картографического материала;
2. Обследование линейного земельного участка протяженностью 1 км.
3. В рамках визуального обследования была произведена фотофиксация современного состояния объекта и окружающей территории;
4. В ходе проведения археологического обследования заложен 1 археологический шурф размерами 2х2 м, общей площадью 4 кв. м.

В результате проведенных работ можно сделать следующие выводы:

- на исследуемой территории в границах проектирования объектов культурного (археологического) наследия не выявлено. Объекты, обладающие признаками объекта культурного наследия, отсутствуют.

Таким образом, на территории земельного участка по объекту: «Строительство Ропшинского шоссе от Санкт-Петербургского шоссе до административной границы Санкт-Петербурга. 2-й этап – транспортная развязка на пересечении Ропшинского шоссе с ж.д. путями, включая корректировку проектной документации» объекты культурного наследия, включенные в Единый Государственный реестр памятников истории культуры Российской Федерации, отсутствуют. В ходе работы объектов культурного (археологического) наследия не выявлено. Объекты, обладающие признаками

35/1-7-ДС1-ИИМК РАН-2024-ТО-Т

Лист

34

Инва. № подл.	Подп. и дата
Инва. № дубл.	Взам. инв. №
Инва. № инв.	Подп. и дата
Инва. № подл.	Подп. и дата

Ли	Изм.	№ докум.	Подп.	Дата

объекта культурного наследия, отсутствуют. Значимый культурный слой не зафиксирован.



Н. Ф. Соловьева, к.и.н.

Инва. № подл.	Подп. и дата			
	Взам. инв. №			
Инва. № дубл.	Подп. и дата			
	Инва. № подл.			
Ли	Изм.	№ докум.	Подп.	Дата
35/1-7-ДС1-ИИМК РАН-2024-ТО-Т				Лист
				35

СПИСОК ИСТОЧНИКОВ И ЛИТЕРАТУРЫ

1. Бюллетень Института истории материальной культуры РАН. [№] 1 (охранная археология) / науч. ред. Н. Ф. Соловьёва ; ИИМК РАН. – СПб.: Изд-во ИПК «КОСТА», 2010. – 196 с. : ил.
2. Лапшин В.А. Археологическая карта Ленинградской области. Ч.1. Западные районы. Л., 1990.
3. Лапшин В.А. Археологическая карта Ленинградской области. Ч.2. Восточные и северные районы. Л., 1995.
4. Лапшин В.А. Отчет о разведке в западных районах области в 1985 г. – Архив ИИМК, Ф.35, оп.1, 1985, дело 61. Альбом иллюстраций – дело 62.
5. Лапшин В.А. Разведка в Ленинградской области. 1986 - Архив ИИМК, Ф.35 (ЛОИА), 1986, №65.
6. Лапшин В.А. Краткий отчет об археологическом обследовании трассы нефтепровода БТС-2, проведенном на территории Ленинградской области (Лужский, Тосненский, Кировский, Всеволожский и Выборгский районы) в 2007 году. СПб., 2008.
7. Семенцов С.В. Развитие Приневья и Приладожья в VIII-XVII вв. – основа создания Санкт-Петербурга и всей санкт-петербургской агломерации// Елагинские чтения. Выпуск 1. СПб. 2003.
8. Селин А. А. К исторической топографии Невского устья // Древние культуры Центральной Азии и Санкт-Петербург, 1998. СПб. С. 269-272.
9. Сорокин П. Е. Археологические исследования и проблемы сохранения культурного слоя на территории Санкт-Петербурга // Археология Петербурга, 1996. № 1. СПб.
10. Сорокин П. Е. Ландскрона, Невское устье, Ниеншанц, 2001. СПб.
11. Сорокин П.Е. О системе расселения в Приневье в допетровское время // Сельская Русь в IX–XVI вв. М. 2008.

Электронные ресурсы:

<https://dlib.rsl.ru/> – официальный сайт Российской Государственной библиотеки.

Подп. и дата	
Взам. инв. №	
Инв. № дубл.	
Подп. и дата	
Инв. № подл.	

Ли	Изм.	№ докум.	Подп.	Дата

<http://www.aroundspb.ru/karty> - сайт «Окрестности Петербурга».

<http://www.etomesto.ru> – сайт «Это Место».

<http://nwae.spbu.ru/?0-200606> – сайт Северо-западной археологической экспедиции.

Инв. № подл.	Подп. и дата				Лист
Инв. № дубл.	Взам. инв. №				35/1-7-ДС1-ИИМК РАН-2024-ТО-Т
Подп. и дата	Инв. № дубл.				Лист
					37
Ли	Изм.	№ докум.	Подп.	Дата	

СПИСОК ИЛЛЮСТРАЦИЙ

Рис. 1. СПб-2024. Г. Петергоф, Ропшинское ш., пересечение с ЖД. Территория проведения работ на фрагменте карты Санкт-Петербурга и Ленинградской области.

Рис. 2. СПб-2024. Г. Петергоф, Ропшинское ш., пересечение с ЖД. Границы проектируемого объекта на фрагменте карты Санкт-Петербурга.

Рис. 3. СПб-2024. Г. Петергоф, Ропшинское ш., пересечение с ЖД. Территория обследования с указанием точек фотофиксации и мест производства археологических шурфов на публичной карте.

Рис. 4. СПб-2024. Г. Петергоф, Ропшинское ш., пересечение с ЖД. Территория обследования с указанием точек фотофиксации и мест производства археологических шурфов на аэрофотоснимке.

Рис. 5. СПб-2024. Г. Петергоф, Ропшинское ш., пересечение с ЖД. Территория обследования с указанием точек фотофиксации и мест производства археологических шурфов на топоплане.

Рис. 6. СПб-2024. Г. Петергоф, Ропшинское ш., пересечение с ЖД. Место производства работ на карте 1676 года.

Рис. 7. СПб-2024. Г. Петергоф, Ропшинское ш., пересечение с ЖД. Место производства работ на карте 1727 года.

Рис. 8. СПб-2024. Г. Петергоф, Ропшинское ш., пересечение с ЖД. Место производства работ на карте 1831 года.

Рис. 9. СПб-2024. Г. Петергоф, Ропшинское ш., пересечение с ЖД. Место производства работ на карте 1890 года.

Рис. 10. СПб-2024. Г. Петергоф, Ропшинское ш., пересечение с ЖД. Место производства работ на карте 1920-х годов.

Рис. 11. СПб-2024. Г. Петергоф, Ропшинское ш., пересечение с ЖД. Место производства работ на аэрофотоснимке 1942 года.

Рис. 12. СПб-2024. Г. Петергоф, Ропшинское ш., пересечение с ЖД. Место производства работ на спутниковом снимке Ленинграда 1972 года.

Изн. № подл.	Подп. и дата	Изн. № дубл.	Взам. инв. №	Подп. и дата	Ли	Изм.	№ докум.	Подп.	Дата	35/1-7-ДС1-ИИМК РАН-2024-ТО-Т	Лист
											38

Рис. 13. СПб-2024. Г. Петергоф, Ропшинское ш., пересечение с ЖД. Точка фотофиксации 1, вид с севера.

Рис. 14. СПб-2024. Г. Петергоф, Ропшинское ш., пересечение с ЖД. Точка фотофиксации 1, вид с востока.

Рис. 15. СПб-2024. Г. Петергоф, Ропшинское ш., пересечение с ЖД. Точка фотофиксации 1, вид с юга.

Рис. 16. СПб-2024. Г. Петергоф, Ропшинское ш., пересечение с ЖД. Точка фотофиксации 1, вид с севера.

Рис. 17. СПб-2024. Г. Петергоф, Ропшинское ш., пересечение с ЖД. Точка фотофиксации 2, вид с севера.

Рис. 18. СПб-2024. Г. Петергоф, Ропшинское ш., пересечение с ЖД. Точка фотофиксации 2, вид с юга.

Рис. 19. СПб-2024. Г. Петергоф, Ропшинское ш., пересечение с ЖД. Точка фотофиксации 3, вид с севера.

Рис. 20. СПб-2024. Г. Петергоф, Ропшинское ш., пересечение с ЖД. Точка фотофиксации 3, вид с юга.

Рис. 21. СПб-2024. Г. Петергоф, Ропшинское ш., пересечение с ЖД. Точка фотофиксации 4, вид с юга.

Рис. 22. СПб-2024. Г. Петергоф, Ропшинское ш., пересечение с ЖД. Точка фотофиксации 4, вид с востока.

Рис. 23. СПб-2024. Г. Петергоф, Ропшинское ш., пересечение с ЖД. Точка фотофиксации 5, вид с севера.

Рис. 24. СПб-2024. Г. Петергоф, Ропшинское ш., пересечение с ЖД. Точка фотофиксации 5, вид с юга.

Рис. 25. СПб-2024. Г. Петергоф, Ропшинское ш., пересечение с ЖД. Точка фотофиксации 5, вид с востока.

Рис. 26. СПб-2024. Г. Петергоф, Ропшинское ш., пересечение с ЖД. Точка фотофиксации 5, вид с запада.

Рис. 27. СПб-2024. Г. Петергоф, Ропшинское ш., пересечение с ЖД. Точка фотофиксации 6, вид с запада.

Подп. и дата
Взам. инв. №
Инв. № дубл.
Подп. и дата
Инв. № подл.

Ли	Изм.	№ докум.	Подп.	Дата

Рис. 28. СПб-2024. Г. Петергоф, Ропшинское ш., пересечение с ЖД. Точка фотофиксации 6, вид с востока.

Рис. 29. СПб-2024. Г. Петергоф, Ропшинское ш., пересечение с ЖД. Точка фотофиксации 7, вид с запада.

Рис. 30. СПб-2024. Г. Петергоф, Ропшинское ш., пересечение с ЖД. Точка фотофиксации 7, вид с востока.

Рис. 31. СПб-2024. Г. Петергоф, Ропшинское ш., пересечение с ЖД. Точка фотофиксации 8, вид с юга.

Рис. 32. СПб-2024. Г. Петергоф, Ропшинское ш., пересечение с ЖД. Точка фотофиксации 8, вид с севера.

Рис. 33. СПб-2024. Г. Петергоф, Ропшинское ш., пересечение с ЖД. Точка фотофиксации 8, вид с юга.

Рис. 34. СПб-2024. Г. Петергоф, Ропшинское ш., пересечение с ЖД. Точка фотофиксации 8, вид с запада.

Рис. 35. СПб-2024. Г. Петергоф, Ропшинское ш., пересечение с ЖД. Точка фотофиксации 8, вид с севера.

Рис. 36. СПб-2024. Г. Петергоф, Ропшинское ш., пересечение с ЖД. Точка фотофиксации 8, вид с востока.

Рис. 37. СПб-2024. Г. Петергоф, Ропшинское ш., строительство. Местоположение шурфа 1, вид с юга.

Рис. 38. СПб-2024. Г. Петергоф, Ропшинское ш., строительство. Местоположение шурфа 1, вид с запада.

Рис. 39. СПб-2024. Г. Петергоф, Ропшинское ш., строительство. Шурф 1, дневная поверхность, вид с запада.

Рис. 40. СПб-2024. Г. Петергоф, Ропшинское ш., строительство. Шурф 1, фиксация по уровню материковой поверхности, вид с юга.

Рис. 41. СПб-2024. Г. Петергоф, Ропшинское ш., строительство. Шурф 1, фиксация по уровню материковой поверхности, вид с юга.

Рис. 42. СПб-2024. Г. Петергоф, Ропшинское ш., строительство. Шурф 1, северная стенка, вид с юга.

Изн. № подл.	Подп. и дата				
	Взам. инв. №				
Изн. № дубл.	Изн. № дубл.				
	Подп. и дата				
Изн. № подл.	Изн. № подл.				
	Изн. № подл.				
Ли	Изм.	№ докум.	Подп.	Дата	Лист 40
35/1-7-ДС1-ИИМК РАН-2024-ТО-Т					

Рис. 43. СПб-2024. Г. Петергоф, Ропшинское ш., строительство. Шурф 1, фиксация по уровню материковой поверхности, вид с востока.

Рис. 44. СПб-2024. Г. Петергоф, Ропшинское ш., строительство. Шурф 1, западная стенка, вид с востока.

Рис. 45. СПб-2024. Г. Петергоф, Ропшинское ш., строительство. Шурф 1, фиксация по уровню материковой поверхности, вид с севера.

Рис. 46. СПб-2024. Г. Петергоф, Ропшинское ш., строительство. Шурф 1, южная стенка, вид с севера.

Рис. 47. СПб-2024. Г. Петергоф, Ропшинское ш., строительство. Шурф 1, фиксация по уровню материковой поверхности, вид с запада.

Рис. 48. СПб-2024. Г. Петергоф, Ропшинское ш., строительство. Шурф 1, восточная стенка, вид с запада.

Рис. 49. СПб-2024. Г. Петергоф, Ропшинское ш., строительство. Шурф 1 после рекультивации, вид с юга.

Инв. № подл.	Подп. и дата				
	Взам. инв. №				
Инв. № дубл.	Подп. и дата				
	Инв. № подл.				
35/1-7-ДС1-ИИМК РАН-2024-ТО-Т					
Ли	Изм.	№ докум.	Подп.	Дата	Лист
					41

АЛЬБОМ ИЛЛЮСТРАЦИЙ

Инв. № подл.	Подп. и дата				Лист	
	Взам. инв. №					42
	Инв. № дубл.					
Подп. и дата				35/1-7-ДС1-ИИМК РАН-2024-ТО-Т	Лист	
Ли	Изм.	№ докум.	Подп.			Дата

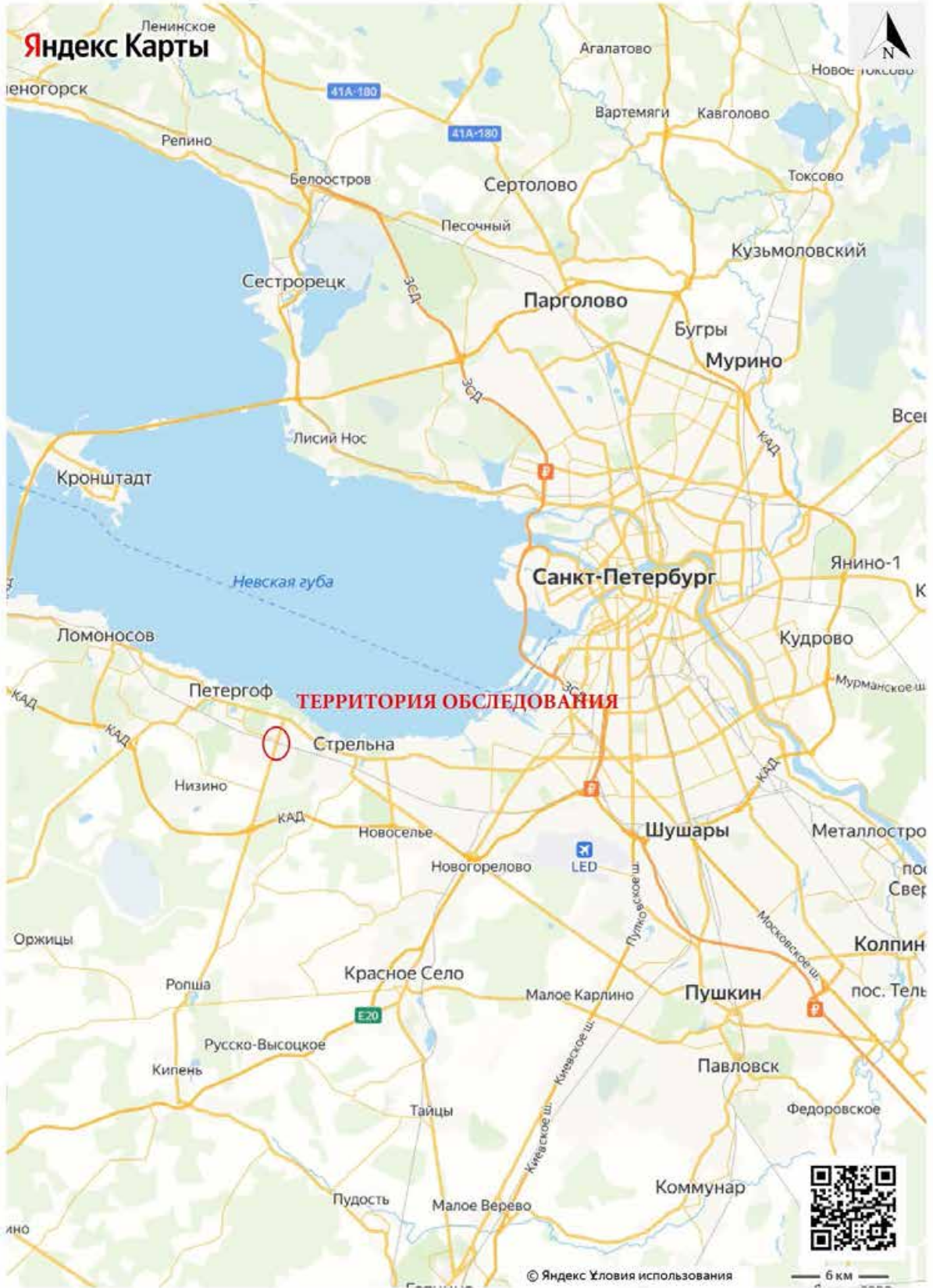
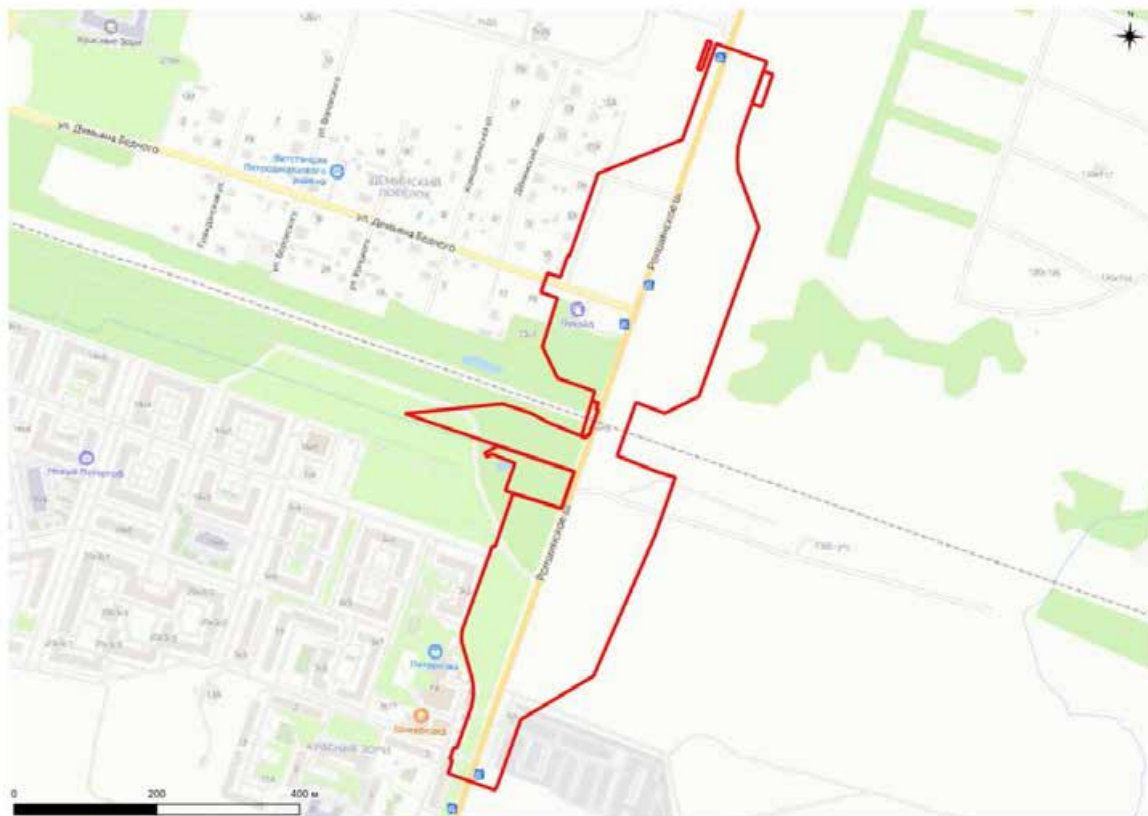


Рис. 1. СПб-2024. Г. Петергоф, Ропшинское ш., пересечение с ЖД. Территория проведения работ на фрагменте карты Санкт-Петербурга и Ленинградской области.

Подп. и дата
Взам. инв. №
Инв. № дубл.
Подп. и дата
Инв. № подл.

Ли	Изм.	№ докум.	Подп.	Дата



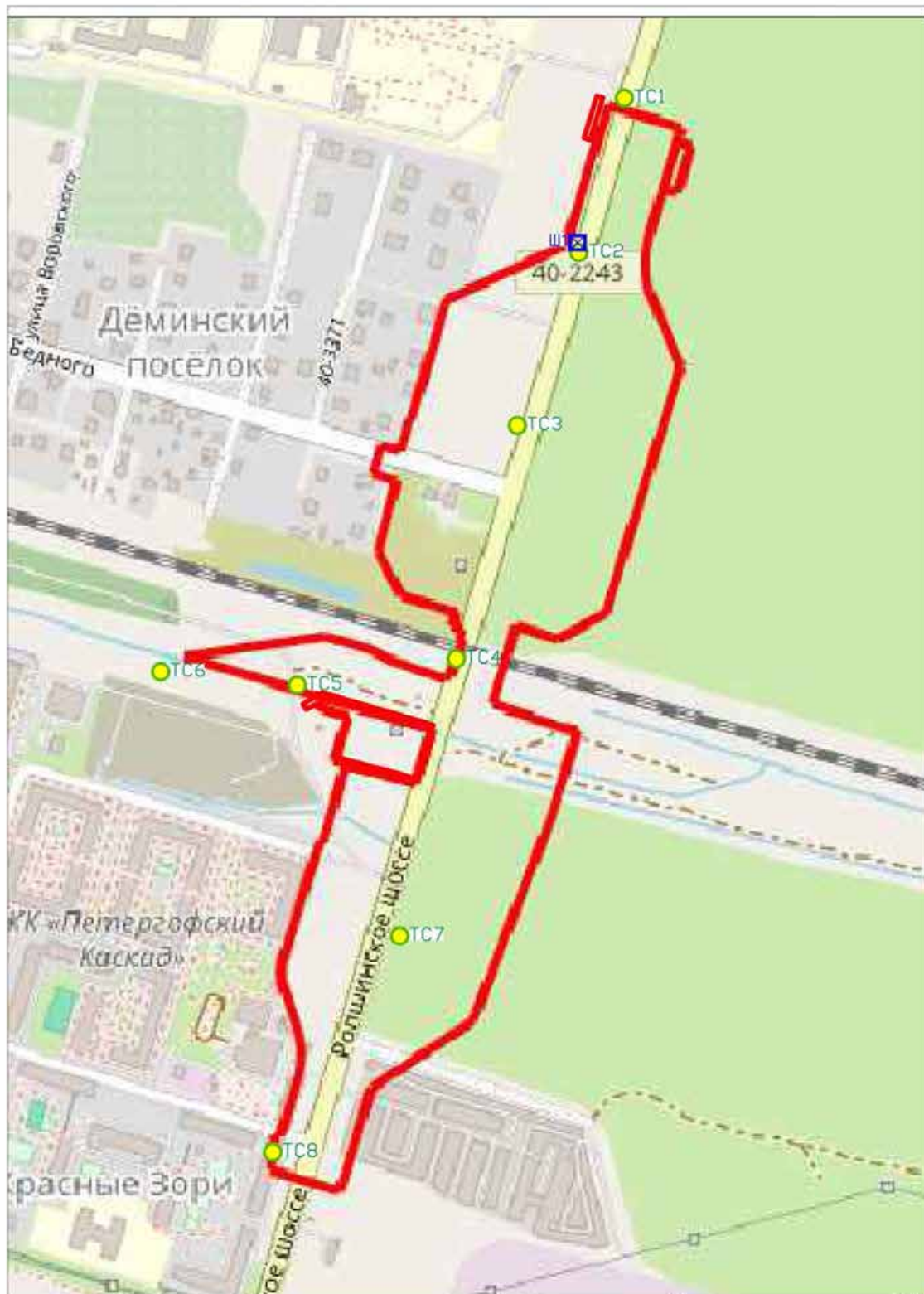
— исследуемый земельный участок

Рис. 2. СПб-2024. Г. Петергоф, Ропшинское ш., пересечение с ЖД. Границы проектируемого объекта на фрагменте карты Санкт-Петербурга.

Инва. № подл.	Подп. и дата
Инва. № дубл.	Взам. инв. №
Инва. № подл.	Подп. и дата

Ли	Изм.	№ докум.	Подп.	Дата

35/1-7-ДС1-ИИМК РАН-2024-ТО-Г



Условные обозначения
 Ш1 Границы участка обследования
 Археологические шурфы
 ТС1-ТС8 Точка съемки участка обследования

Рис. 3. СПб-2024. Г. Петергоф, Ропшинское ш., пересечение с ЖД. Территория обследования с указанием точек фотофиксации и мест производства археологических шурфов на публичной карте.

Подп. и дата
Взам. инв. №
Инв. № дубл.
Подп. и дата
Инв. № подл.

Ли	Изм.	№ докум.	Подп.	Дата
----	------	----------	-------	------



Условные обозначения
 — Границы участка обследования
 ☒ Ш1 Археологические шурфы
 ● ТСТ Точка съёмки участка обследования

0 300

Рис. 4. СПб-2024. Г. Петергоф, Ропшинское ш., пересечение с ЖД. Территория обследования с указанием точек фотофиксации и мест производства археологических шурфов на аэрофотоснимке.

35/1-7-ДС1-ИИМК РАН-2024-ТО-Г

Лист

46

Подп. и дата

Взам. инв. №

Инв. № дубл.

Подп. и дата

Инв. № подл.

Ли Изм. № докум. Подп. Дата

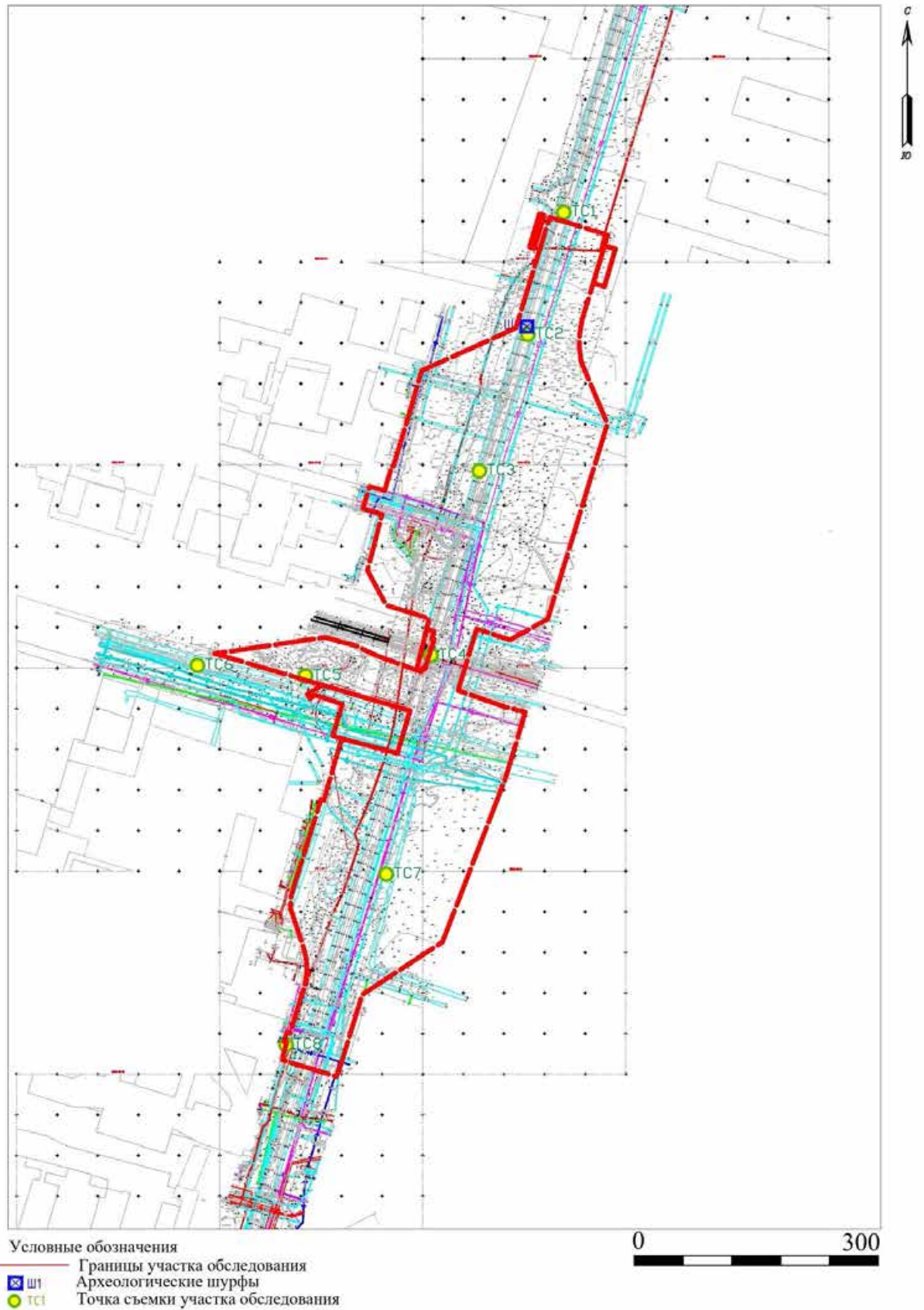


Рис. 5. СПб-2024. Г. Петергоф, Ропшинское ш., пересечение с ЖД. Территория обследования с указанием точек фотофиксации и мест производства археологических шурфов на топоплане.

Подп. и дата	
Взам. инв. №	
Инв. № дубл.	
Подп. и дата	
Инв. № подл.	

Ли	Изм.	№ докум.	Подп.	Дата



Условные обозначения
 — Границы участка обследования

0 1500

Рис. 6. СПб-2024. Г. Петергоф, Ропшинское ш., пересечение с ЖД. Место производства работ на карте 1676 года.

Подп. и дата
Взам. инв. №
Инв. № дубл.
Подп. и дата
Инв. № подл.

Ли	Изм.	№ докум.	Подп.	Дата

35/1-7-ДС1-ИИМК РАН-2024-ТО-Г

Лист

48



Условные обозначения
 — Границы участка обследования

0 1500

Рис. 7. СПб-2024. Г. Петергоф, Ропшинское ш., пересечение с ЖД. Место производства работ на карте 1727 года.

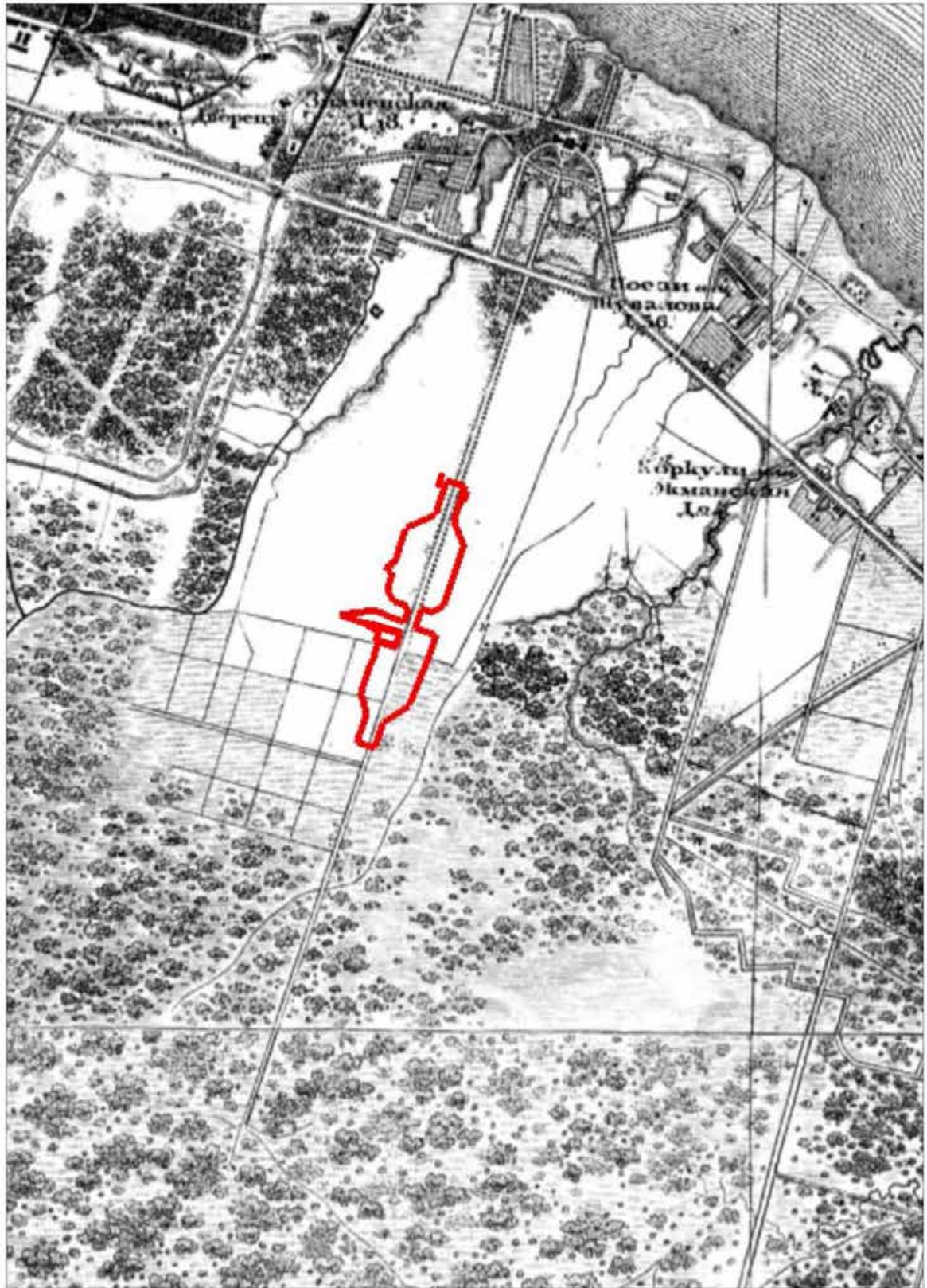
Инва. № подл.	Подп. и дата
Инва. № дубл.	Взам. инв. №
Инва. № подл.	Подп. и дата
Инва. № подл.	Подп. и дата

Ли	Изм.	№ докум.	Подп.	Дата

35/1-7-ДС1-ИИМК РАН-2024-ТО-Г

Лист

49



Условные обозначения
 — Границы участка обследования

0 1000

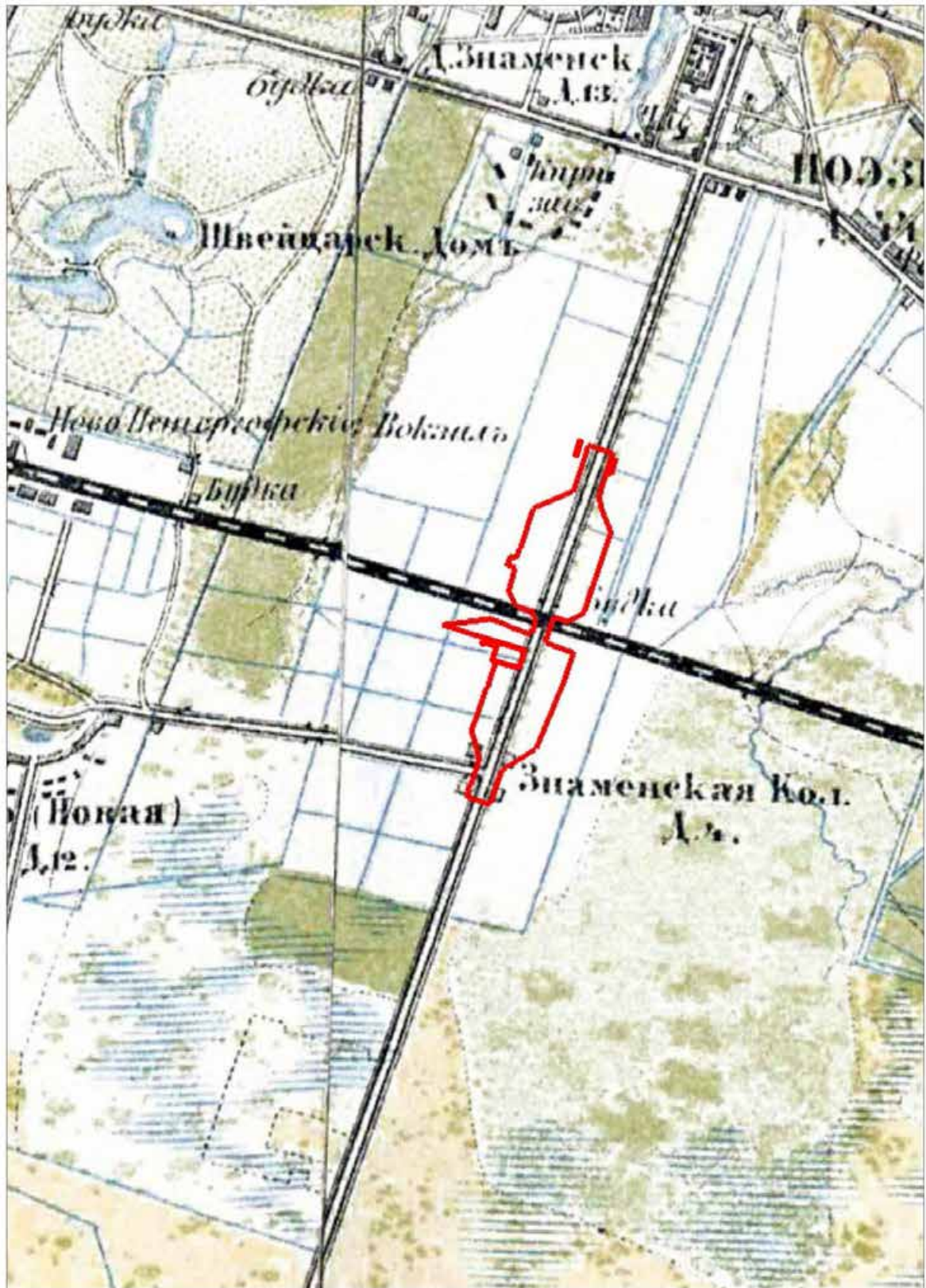
Рис. 8. СПб-2024. Г. Петергоф, Ропшинское ш., пересечение с ЖД. Место производства работ на карте 1831 года.

Подп. и дата
Взам. инв. №
Инв. № дубл.
Подп. и дата
Инв. № подл.

Ли	Изм.	№ докум.	Подп.	Дата

35/1-7-ДС1-ИИМК РАН-2024-ТО-Г

Лист
50



Условные обозначения
 — Границы участка обследования

0 750

Рис. 9. СПб-2024. Г. Петергоф, Ропшинское ш., пересечение с ЖД. Место производства работ на карте 1890 года.

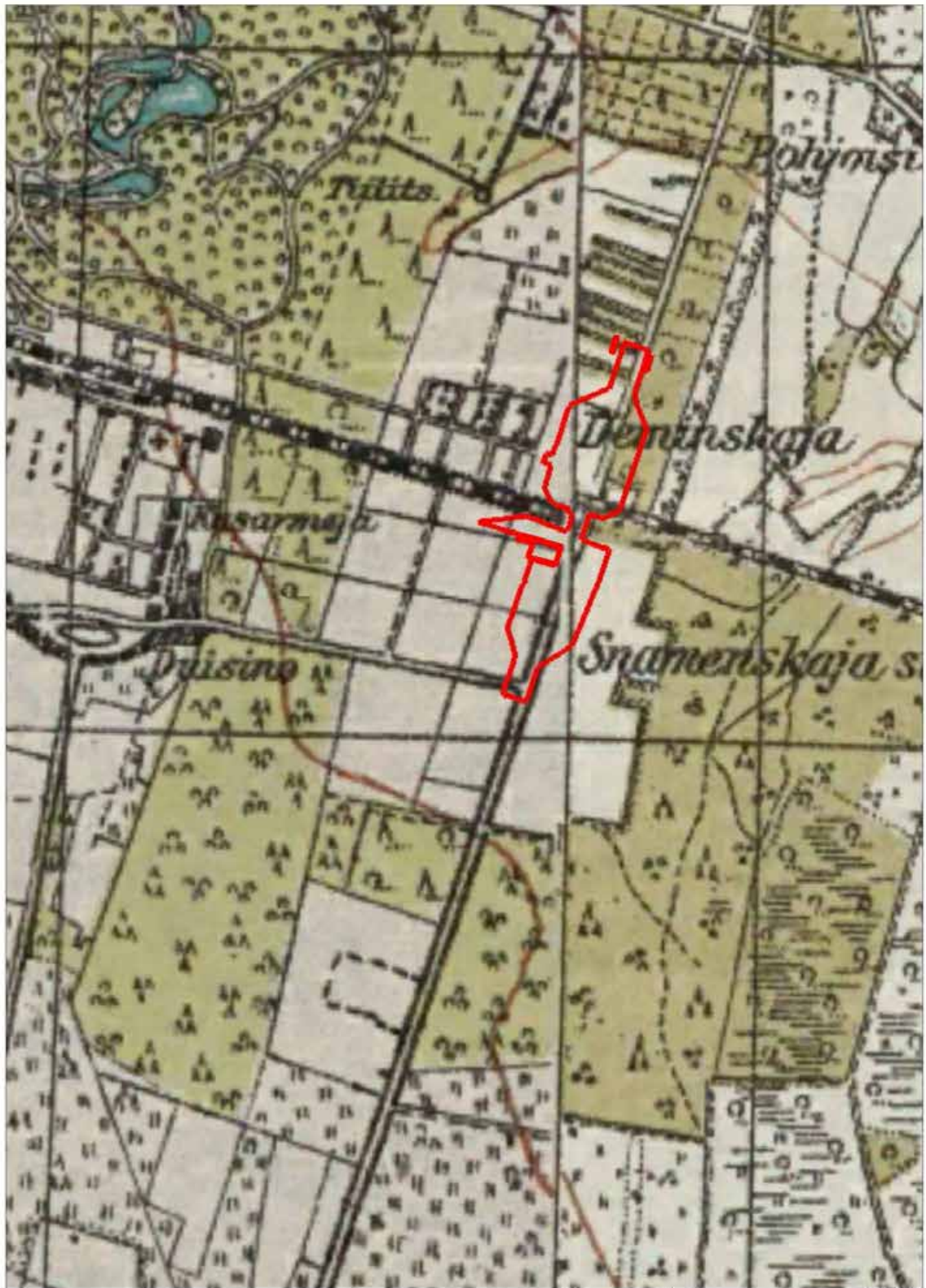
Подп. и дата
Взам. инв. №
Инв. № дубл.
Подп. и дата
Инв. № подл.

Ли	Изм.	№ докум.	Подп.	Дата
----	------	----------	-------	------

35/1-7-ДС1-ИИМК РАН-2024-ТО-Г

Лист

51



Условные обозначения
 — Границы участка обследования

0 750

Рис. 10. СПб-2024. Г. Петергоф, Ропшинское ш., пересечение с ЖД. Место производства работ на карте 1920-х годов.

35/1-7-ДС1-ИИМК РАН-2024-ТО-Г

Лист

52

Подп. и дата

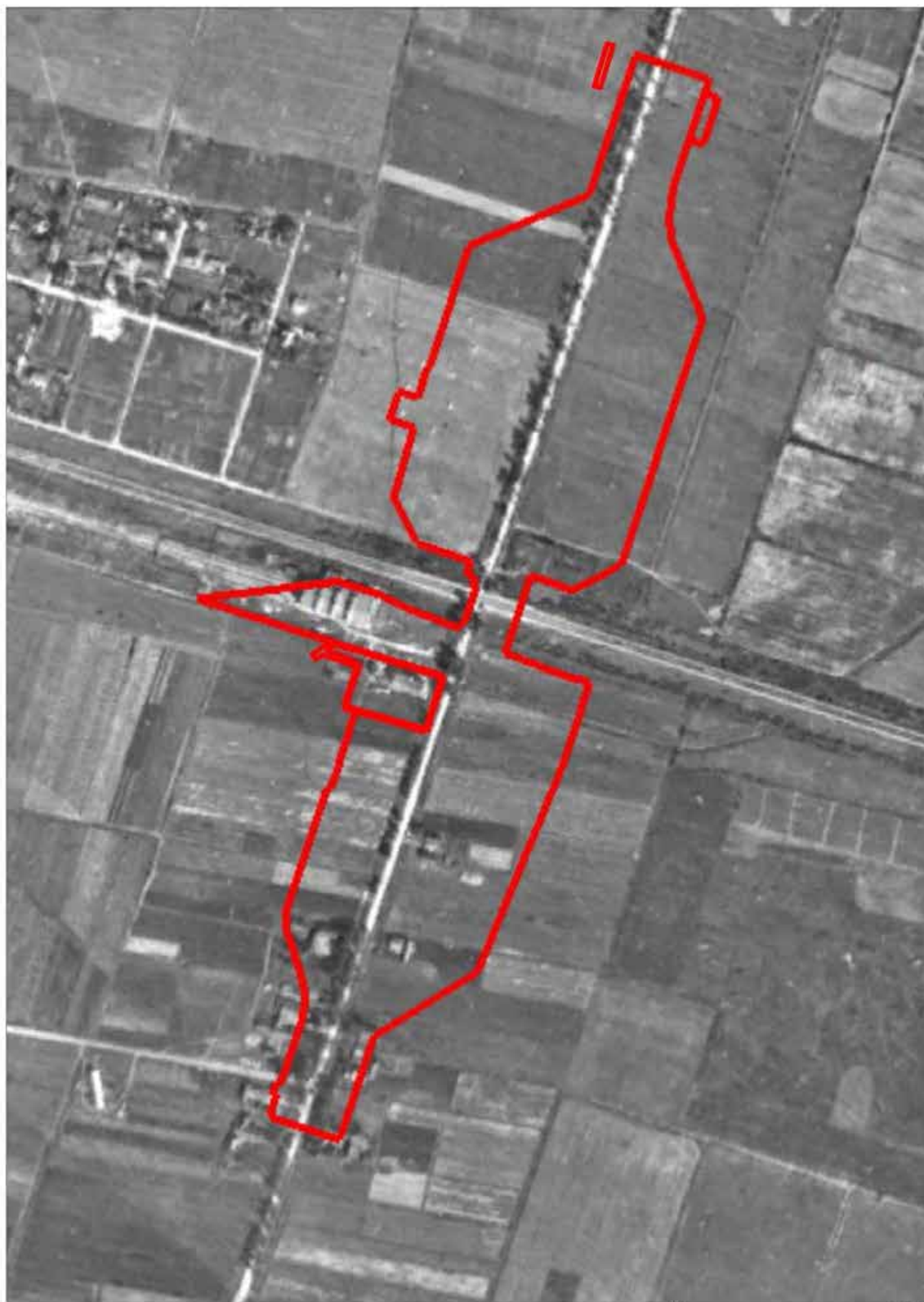
Взам. инв. №

Инв. № дубл.

Подп. и дата

Инв. № подл.

Ли	Изм.	№ докум.	Подп.	Дата



Условные обозначения
 — Границы участка обследования

0 250

Рис. 11. СПб-2024. Г. Петергоф, Ропшинское ш., пересечение с ЖД. Место производства работ на аэрофотоснимке 1942 года.

Инва. № подп	Подп. и дата
Инва. № дубл.	Взам. инв. №
Инва. № дубл.	Подп. и дата
Инва. № подп	Подп. и дата

Ли	Изм.	№ докум.	Подп.	Дата

35/1-7-ДС1-ИИМК РАН-2024-ТО-Г

Лист

53



Условные обозначения
 — Границы участка обследования

0 700

Рис. 12. СПб-2024. Г. Петергоф, Ропшинское ш., пересечение с ЖД. Место производства работ на спутниковом снимке Ленинграда 1972 года.

Инва. № подл.	Подп. и дата
Инва. № дубл.	Взам. инв. №
Инва. № подл.	Подп. и дата
Инва. № подл.	Подп. и дата

Ли	Изм.	№ докум.	Подп.	Дата

35/1-7-ДС1-ИИМК РАН-2024-ТО-Г

Лист

54




Рис. 13. СПб-2024. Г. Петергоф, Ропшинское ш., пересечение с ЖД. Точка фотофиксации 1, вид с севера.



Рис. 14. СПб-2024. Г. Петергоф, Ропшинское ш., пересечение с ЖД. Точка фотофиксации 1, вид с востока.

Подп. и дата
Взам. инв. №
Инв. № дубл.
Подп. и дата
Инв. № подл.

Ли	Изм.	№ докум.	Подп.	Дата
----	------	----------	-------	------

35/1-7-ДС1-ИИМК РАН-2024-ТО-Г

Лист

55



Рис. 15. СПб-2024. Г. Петергоф, Ропшинское ш., пересечение с ЖД. Точка фотофиксации 1, вид с юга.



Рис. 16. СПб-2024. Г. Петергоф, Ропшинское ш., пересечение с ЖД. Точка фотофиксации 1, вид с севера.

Подп. и дата
Взам. инв. №
Инв. № дубл.
Подп. и дата
Инв. № подл.

Ли	Изм.	№ докум.	Подп.	Дата
----	------	----------	-------	------



Рис. 17. СПб-2024. Г. Петергоф, Ропшинское ш., пересечение с ЖД. Точка фотофиксации 2, вид с севера.



Рис. 18. СПб-2024. Г. Петергоф, Ропшинское ш., пересечение с ЖД. Точка фотофиксации 2, вид с юга.

Инва. № подп	Подп. и дата	Взам. инв. №	Инва. № дубл.	Подп. и дата

Ли	Изм.	№ докум.	Подп.	Дата



Рис. 19. СПб-2024. Г. Петергоф, Ропшинское ш., пересечение с ЖД. Точка фотофиксации 3, вид с севера.



Рис. 20. СПб-2024. Г. Петергоф, Ропшинское ш., пересечение с ЖД. Точка фотофиксации 3, вид с юга.

Подп. и дата
Взам. инв. №
Инв. № дубл.
Подп. и дата
Инв. № подл.

Ли	Изм.	№ докум.	Подп.	Дата
----	------	----------	-------	------



Рис. 21. СПб-2024. Г. Петергоф, Ропшинское ш., пересечение с ЖД. Точка фотофиксации 4, вид с юга.



Рис. 22. СПб-2024. Г. Петергоф, Ропшинское ш., пересечение с ЖД. Точка фотофиксации 4, вид с востока.

Инва. № подл.	Подп. и дата
Инва. № дубл.	Взам. инв. №
Подп. и дата	
Инва. № подл.	

Ли	Изм.	№ докум.	Подп.	Дата



Рис. 23. СПб-2024. Г. Петергоф, Ропшинское ш., пересечение с ЖД. Точка фотофиксации 5, вид с севера.



Рис. 24. СПб-2024. Г. Петергоф, Ропшинское ш., пересечение с ЖД. Точка фотофиксации 5, вид с юга.

Ивл. № подл	Подп. и дата	Ивл. № дубл.	Взам. инв. №	Подп. и дата

Ли	Изм.	№ докум.	Подп.	Дата



Рис. 25. СПб-2024. Г. Петергоф, Ропшинское ш., пересечение с ЖД. Точка фотофиксации 5, вид с востока.



Рис. 26. СПб-2024. Г. Петергоф, Ропшинское ш., пересечение с ЖД. Точка фотофиксации 5, вид с запада.

Подп. и дата
Взам. инв. №
Инв. № дубл.
Подп. и дата
Инв. № подл.

Ли	Изм.	№ докум.	Подп.	Дата



Рис. 27. СПб-2024. Г. Петергоф, Ропшинское ш., пересечение с ЖД. Точка фотофиксации 6, вид с запада.



Рис. 28. СПб-2024. Г. Петергоф, Ропшинское ш., пересечение с ЖД. Точка фотофиксации 6, вид с востока.

Подп. и дата
Взам. инв. №
Инв. № дубл.
Подп. и дата
Инв. № подп

Ли	Изм.	№ докум.	Подп.	Дата
----	------	----------	-------	------



Рис. 29. СПб-2024. Г. Петергоф, Ропшинское ш., пересечение с ЖД. Точка фотофиксации 7, вид с запада.



Рис. 30. СПб-2024. Г. Петергоф, Ропшинское ш., пересечение с ЖД. Точка фотофиксации 7, вид с востока.

Подп. и дата
Взам. инв. №
Инв. № дубл.
Подп. и дата
Инв. № подл.

Ли	Изм.	№ докум.	Подп.	Дата

35/1-7-ДС1-ИИМК РАН-2024-ТО-Г

Лист

63



Рис. 31. СПб-2024. Г. Петергоф, Ропшинское ш., пересечение с ЖД. Точка фотофиксации 8, вид с юга.



Рис. 32. СПб-2024. Г. Петергоф, Ропшинское ш., пересечение с ЖД. Точка фотофиксации 8, вид с севера.

Инва. № подп	Подп. и дата
Инва. № дубл.	Взам. инв. №
Подп. и дата	Подп. и дата

Ли	Изм.	№ докум.	Подп.	Дата
----	------	----------	-------	------



Рис. 33. СПб-2024. Г. Петергоф, Ропшинское ш., пересечение с ЖД. Точка фотофиксации 8, вид с юга.



Рис. 34. СПб-2024. Г. Петергоф, Ропшинское ш., пересечение с ЖД. Точка фотофиксации 8, вид с запада.

Инва. № подл.	Подп. и дата
Инва. № дубл.	Взам. инв. №
Подп. и дата	
Инва. № подл.	

Ли	Изм.	№ докум.	Подп.	Дата

35/1-7-ДС1-ИИМК РАН-2024-ТО-Г

Лист

65



Рис. 35. СПб-2024. Г. Петергоф, Ропшинское ш., пересечение с ЖД. Точка фотофиксации 8, вид с севера.



Рис. 36. СПб-2024. Г. Петергоф, Ропшинское ш., пересечение с ЖД. Точка фотофиксации 8, вид с востока.

Подп. и дата
Взам. инв. №
Инв. № дубл.
Подп. и дата
Инв. № подл.

Ли	Изм.	№ докум.	Подп.	Дата

35/1-7-ДС1-ИИМК РАН-2024-ТО-Г



Рис. 37. СПб-2024. Г. Петергоф, Ропшинское ш., строительство. Местоположение шурфа 1, вид с юга.



Рис. 38. СПб-2024. Г. Петергоф, Ропшинское ш., строительство. Местоположение шурфа 1, вид с запада.

Инва. № подп	Подп. и дата
Инва. № дубл.	Взам. инв. №
Подп. и дата	Подп. и дата

Ли	Изм.	№ докум.	Подп.	Дата
----	------	----------	-------	------

35/1-7-ДС1-ИИМК РАН-2024-ТО-Г



Рис. 39. СПб-2024. Г. Петергоф, Ропшинское ш., строительство. Шурф 1, дневная поверхность, вид с запада.



Рис. 40. СПб-2024. Г. Петергоф, Ропшинское ш., строительство. Шурф 1, фиксация по уровню материковой поверхности, вид с юга.

Ив. № подп	Подп. и дата	Ив. № дубл.	Взам. инв. №	Подп. и дата

Ли	Изм.	№ докум.	Подп.	Дата

35/1-7-ДС1-ИИМК РАН-2024-ТО-Г

Лист

68



Рис. 41. СПб-2024. Г. Петергоф, Ропшинское ш., строительство. Шурф 1, фиксация по уровню материковой поверхности, вид с юга.



Рис. 42. СПб-2024. Г. Петергоф, Ропшинское ш., строительство. Шурф 1, северная стенка, вид с юга.

Инва. № подп	Подп. и дата	Взам. инв. №	Инва. № дубл.	Подп. и дата
Ли	Изм.	№ докум.	Подп.	Дата



Рис. 43. СПб-2024. Г. Петергоф, Ропшинское ш., строительство. Шурф 1, фиксация по уровню материковой поверхности, вид с востока.



Рис. 44. СПб-2024. Г. Петергоф, Ропшинское ш., строительство. Шурф 1, западная стенка, вид с востока.

Инва. № подп	Подп. и дата	Инва. № дубл.	Взам. инв. №	Подп. и дата

Ли	Изм.	№ докум.	Подп.	Дата



Рис. 45. СПб-2024. Г. Петергоф, Ропшинское ш., строительство. Шурф 1, фиксация по уровню материковой поверхности, вид с севера.



Рис. 46. СПб-2024. Г. Петергоф, Ропшинское ш., строительство. Шурф 1, южная стенка, вид с севера.

Инва. № подл.	Подп. и дата
Инва. № дубл.	Взам. инв. №
Инва. № подл.	Подп. и дата
Инва. № подл.	Подп. и дата

Ли	Изм.	№ докум.	Подп.	Дата



Рис. 47. СПб-2024. Г. Петергоф, Ропшинское ш., строительство. Шурф 1, фиксация по уровню материковой поверхности, вид с запада.



Рис. 48. СПб-2024. Г. Петергоф, Ропшинское ш., строительство. Шурф 1, восточная стенка, вид с запада.

Инва. № подп.	Подп. и дата
Инва. № дубл.	Взам. инв. №
Подп. и дата	Подп. и дата

Ли	Изм.	№ докум.	Подп.	Дата
----	------	----------	-------	------



Рис. 49. СПб-2024. Г. Петергоф, Ропшинское ш., строительство. Шурф 1 после рекультивации, вид с юга.

Инва. № подп	Подп. и дата	Взам. инв. №	Инва. № дубл.	Подп. и дата

Ли	Изм.	№ докум.	Подп.	Дата

35/1-7-ДС1-ИИМК РАН-2024-ТО-Г

ПРИЛОЖЕНИЕ А. КОПИЯ ОТКРЫТОГО ЛИСТА



Министерство культуры Российской Федерации

ОТКРЫТЫЙ ЛИСТ

№ 5822-2023

Настоящий открытый лист выдан:

Соловьевой Наталье Федоровне

(серия номер паспорта)

на право проведения археологических полевых работ на земельных участках в Адмиралтейском, Василеостровском, Выборгском, Калининском, Кировском, Колпинском, Красногвардейском, Красносельском, Kronштадтском, Курортном, Московском, Невском, Петроградском, Петродворцовом, Приморском, Пушкинском, Фрунзенском и Центральном районах г. Санкт-Петербурга.

(место проведения археологических полевых работ)

На основании открытого листа

Соловьева Наталья Федоровна

(Ф.И.О)

имеет право производить следующие археологические полевые работы:
археологические разведки с осуществлением локальных земляных работ на указанной территории в целях выявления объектов археологического наследия, уточнения сведений о них и планирования мероприятий по обеспечению их сохранности.

Передоверие права на проведение археологических полевых работ по данному открытому листу другому лицу запрещается.

Срок действия открытого листа: с 6 декабря 2023 г. по 1 ноября 2024 г.

Дата принятия решения о предоставлении открытого листа: 6 декабря 2023 г.

Первый заместитель Министра
(должность)



(подпись) С.Е. Обрывалин (Ф.И.О.)

Дата 6 декабря 2023 г. М.П.

034990

ПРИЛОЖЕНИЕ Б. КОПИЯ ПИСЬМА КГИОП

ПРАВИТЕЛЬСТВО САНКТ-ПЕТЕРБУРГА

**КОМИТЕТ ПО ГОСУДАРСТВЕННОМУ
КОНТРОЛЮ, ИСПОЛЬЗОВАНИЮ
И ОХРАНЕ ПАМЯТНИКОВ
ИСТОРИИ И КУЛЬТУРЫ
(КГИОП)**пл. Ломоносова, д.1, Санкт-Петербург, 191023
Тел. (812) 417-43-03, факс (812) 710-42-45
E-mail: kgiop@gov.spb.ru
<https://www.gov.spb.ru>, <http://kgiop.ru/>Заместителю главного инженера
СПб ГКУ «Дирекция транспортного
строительства»

Солодкой О.С.

№01-43-28943/23-0-1 от 04.12.2023

№ 01-43-28943/23-0-0 от 01.12.2023

На № 09-10817/23-0-0 от 01.12.2023

В ответ на Ваше обращение КГИОП сообщает, что земельный участок по объекту: **«Строительство Ропшинского шоссе от Санкт-Петербургского шоссе до административной границы Санкт-Петербурга. 2-й этап – транспортная развязка на пересечении Ропшинского шоссе с ж.д. путями, включая корректировку проектной документации»** (согласно приложенной к запросу схеме) расположен в границах:

- единой зоны регулирования застройки и хозяйственной деятельности (участок ЗРЗ(21)16) объектов культурного наследия.
- единой зоны регулирования застройки и хозяйственной деятельности (участок ЗРЗ(21)21) объектов культурного наследия.
- вне зон охраны объектов культурного наследия.

Закон Санкт-Петербурга от 19.01.2009 № 820-7 (в редакции, вступившей в силу 16.04.2023) "О границах объединенных зон охраны объектов культурного наследия, расположенных на территории Санкт-Петербурга, режимах использования земель и требованиях к градостроительным регламентам в границах указанных зон".

В пределах границ вышеуказанного земельного участка отсутствуют объекты (выявленные объекты) культурного наследия; объекты культурного наследия, включенные в Единый государственный реестр объектов культурного наследия (памятников истории и культуры) народов Российской Федерации, а также защитная зона объектов культурного наследия.

К границам участка непосредственно не примыкают объекты (выявленные объекты) культурного наследия.

Согласно приказу Минкультуры России от 30.10.2020 № 1295 (ред. от 19.10.2022) «Об утверждении предмета охраны, границ территории и требований к градостроительным регламентам в границах территории исторического поселения федерального значения город Санкт-Петербург» (далее – историческое поселение), участок расположен вне границ территории исторического поселения.

КГИОП не располагает сведениями о наличии либо отсутствии объектов, обладающих признаками объектов культурного (в т.ч. археологического) наследия, на рассматриваемом земельном участке. В связи с этим, а также в соответствии с требованиями ст. 30 Федерального закона № 73-ФЗ от 25.06.2002 г. «Об объектах культурного наследия (памятниках истории и культуры) народов Российской Федерации», требуется проведение государственной историко-культурной экспертизы земельного участка. Согласно требованиям п. 11.3 постановления Правительства Российской Федерации от 15.07.2009 № 569 «Об утверждении Положения о государственной историко-культурной экспертизе» государственная историко-культурная экспертиза земельного участка проводится путем археологической разведки.

Данное письмо носит информативный характер и не является разрешением на производство работ.

**Начальник Управления
государственного реестра
объектов культурного
наследия**

ДОКУМЕНТ ПОДПИСАН
ЭЛЕКТРОННОЙ ПОДПИСЬЮ

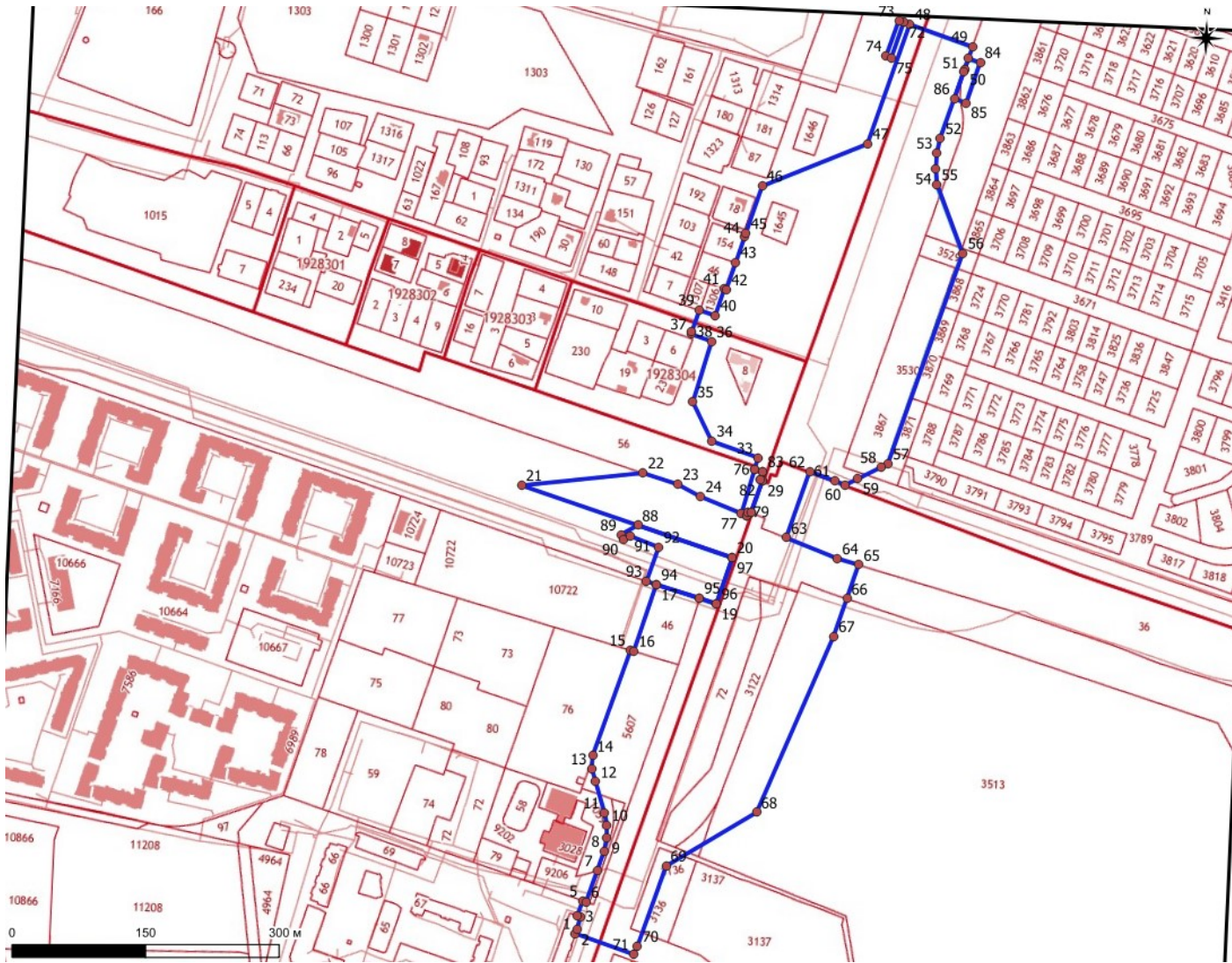
Сертификат 00F2A807D9795D22C7440118A88C746C34
Владелец **Яковлев Петр Олегович**
Действителен с 13.12.2023 по 07.03.2025

П.О. Яковлев

Долгушина М.И.
(812) 417-43-46

Приложение 4

**Схема расположения земельного участка на кадастровой карте
территории**



N	Y	X		
1	93327.19612	85267.50297	46	93498.90751 86116.0303
2	93328.64	85272.05	47	93614.79391 86168.69576
3	93332.06	85287.05	48	93656.17669 86305.02426
4	93328.59023	85288.13633	49	93727.90668 86283.1127
5	93333.68319	85304.4771	50	93720.08 86257.33
6	93337.58	85303.3	51	93719.15 86254.02
7	93348.46	85339.08	52	93696.31538 86178.95328
8	93355.19577	85361.23265	53	93693.29728 86161.77962
9	93357.55138	85376.09426	54	93692.94813 86144.3279
10	93356.89661	85391.12715	55	93695.13492 86127.01021
11	93353.72825	85404.37651	56	93727.39587 86050.69638
12	93342.21518	85439.03216	57	93653.99985 85810.44123
13	93337.32595	85453.74929	58	93646.23448 85806.15968
14	93337.53881	85468.00241	59	93620.89253 85792.18702
15	93374.8	85588.34	60	93607.48946 85784.79703
16	93378.4	85587.42	61	93595.07277 85788.85254
17	93400.27	85663.28	62	93566.55806 85798.16596
18	93449.18	85650.46	63	93543.54735 85722.47894
19	93468.7296	85644.82138	64	93601.89 85701.97
20	93484.42956	85697.37477	65	93626.35162 85695.79802
21	93244.02473	85767.72927	66	93614.88565 85657.24115
22	93379.65	85787.85	67	93601.77709 85613.9426
23	93419.12	85776.93	68	93524.43403 85412.81668
24	93445.43	85764.3	69	93425.55868 85347.87902
25	93498.23	85745.46	70	93397.54303 85256.22592
26	93498.23	85745.46	71	93393.76789 85247.15394
27	93499.5	85749.57	72	93649.49997 86307.06381
28	93502.7	85748.8	73	93643.76182 86308.81667
29	93514.23	85785.44	74	93631.45425 86268.20971
30	93511.23	85786.06	75	93637.18449 86266.43136
31	93513.83	85795.48	76	93504.8 85797.61
32	93504.8	85797.61	77	93492.3147 85747.57068
33	93507.95877	85811.01176	78	93498.23 85745.46
34	93455.17653	85827.17476	79	93499.5 85749.57
35	93432.04221	85870.14142	80	93502.7 85748.8
36	93449.93064	85939.1834	81	93514.23 85785.44
37	93426.50797	85946.22179	82	93511.23 85786.06
38	93427.38548	85949.14201	83	93513.83 85795.48
39	93434.75	85973.65	84	93737.2226 86265.79273
40	93452.74	85968.34	85	93723.81819 86219.70294
41	93461.73613	85998.84732	86	93709.93894 86223.73948
42	93463.84098	85998.20825	87	93723.83129 86269.68736
43	93473.23	86029.01	88	93376.41068 85728.98651
44	93481.71	86057.79	89	93358.05824 85717.72856
45	93482.9	86061.82	90	93361.03538 85712.51928
			91	93368.26014 85716.64828
			92	93401.11958 85705.44018
			93	93389.2421 85666.56049
			94	93400.27 85663.28
			95	93449.18 85650.46
			96	93468.7296 85644.82138
			97	93484.42956 85697.37477

Приложение 5

**Копия письма АО «ПЕТЕРБУРГ-ДОРСЕРВИС» № 881/24 от
05.06.2024 с обоснованием отсутствия градостроительного
плана земельного участка**



Акционерное общество
«ПЕТЕРБУРГ-ДОРСЕРВИС»

«05» июня 2024г.

№881/24

Заместителю директора

ИИМК РАН

Н.Ф. Соловьевой

О проведении археологического обследования

Уважаемая Наталья Федоровна!

В целях проведения научно-исследовательского археологического обследования территории объекта «Строительство Ропшинского шоссе от Санкт-Петербургского шоссе до административной границы Санкт-Петербурга. 2-й этап - транспортная развязка на пересечении Ропшинского шоссе с ж.д. путями», сообщаем следующее:

- объект «Строительство Ропшинского шоссе от Санкт-Петербургского шоссе до административной границы Санкт-Петербурга. 2-й этап - транспортная развязка на пересечении Ропшинского шоссе с ж.д. путями» является линейным объектом (п. 10.1 ст. 1 «Градостроительный кодекс Российской Федерации» от 29.12.2004 №190-ФЗ).

В соответствии с ч. 5, п. 3 ст. 41 Градостроительного кодекса Российской Федерации, для линейных объектов подготовка документации по планировке территории в целях размещения объекта капитального строительства является обязательной (за исключением случая, если размещение линейного объекта планируется осуществлять на землях или земельных участках, находящихся в государственной или муниципальной собственности и для размещения такого линейного объекта не требуются предоставление земельных участков, находящихся в государственной или муниципальной собственности, и установление сервитутов). В соответствии с п. 4 ст. 41 Градостроительного кодекса Российской Федерации видами документации по планировке территории являются проект планировки территории и проект межевания территории, градостроительный план земельного участка не является документацией по планировке территории и не разрабатывается.

С уважением,
Заместитель генерального директора

А.Н. Волков

Исп. Фархуллин Р.М.
Тел. (812) 325-91-62 (доб. 184)

Приложение 6

**Копии Выписок из Единого государственного реестра
недвижимости об объектах недвижимости**

Сведения о характеристиках объекта недвижимости

На основании запроса от 12.09.2023, поступившего на рассмотрение 12.09.2023, сообщаем, что согласно записям Единого государственного реестра недвижимости:

Раздел 1 Лист 1

Земельный участок			
вид объекта недвижимости			

Лист № 1 раздела 1	Всего листов раздела 1: 3	Всего разделов: 8	Всего листов выписки: 14
--------------------	---------------------------	-------------------	--------------------------

13.09.2023г. № КУВИ-001/2023-208015566	
Кадастровый номер:	78:40:1911501:3632
Номер кадастрового квартала:	78:40:1911501
Дата присвоения кадастрового номера:	16.05.2023

Ранее присвоенный государственный учетный номер:	данные отсутствуют
Местоположение:	Санкт-Петербург, г Петергоф, ш Ропшинское, участок 16 (западнее дома 2а, литера А по Ропшинскому шоссе)
Площадь:	65589 +/- 90
Кадастровая стоимость, руб.:	59161278
Кадастровые номера расположенных в пределах земельного участка объектов недвижимости:	данные отсутствуют
Кадастровые номера объектов недвижимости, из которых образован объект недвижимости:	78:40:1911501:3528
Кадастровые номера образованных объектов недвижимости:	данные отсутствуют
Категория земель:	Земли населенных пунктов
Виды разрешенного использования:	Благоустройство территории
Сведения о кадастровом инженерере:	образованием 7 (семи) земельных участков путем раздела земельного участка с кадастровым номером 78:40:1911501:3528
Сведения о лесах, водных объектах и об иных природных объектах, расположенных в пределах земельного участка:	данные отсутствуют
Сведения о том, что земельный участок полностью расположен в границах зоны с особыми условиями использования территории, территории объекта культурного наследия, публичного сервитута:	данные отсутствуют

полное наименование должности	 ДОКУМЕНТ ПОДПИСАН ЭЛЕКТРОННОЙ ПОДПИСЬЮ	инициалы, фамилия
	Сертификат: 00ВВ056В7401СВ38D2В3576АСDС8425108 Владелец: ФЕДЕРАЛЬНАЯ СЛУЖБА ГОСУДАРСТВЕННОЙ РЕГИСТРАЦИИ, КАДАСТРА И КАРТОГРАФИИ Действителен: с 27.06.2023 по 19.09.2024	

Земельный участок			
вид объекта недвижимости			
Лист № 2 раздела 1	Всего листов раздела 1: 3	Всего разделов: 8	Всего листов выписки: 14
13.09.2023г. № КУВИ-001/2023-208015566			
Кадастровый номер:		78:40:1911501:3632	
Сведения о том, что земельный участок расположен в границах особой экономической зоны, территории опережающего социально-экономического развития, зоны территориального развития в Российской Федерации, игровой зоны:		данные отсутствуют	
Сведения о том, что земельный участок расположен в границах особо охраняемой природной территории, охотничьих угодий, лесничеств:		данные отсутствуют	
Сведения о результатах проведения государственного земельного надзора:		данные отсутствуют	
Сведения о расположении земельного участка в границах территории, в отношении которой утвержден проект межевания территории:		данные отсутствуют	
Условный номер земельного участка:		данные отсутствуют	
Сведения о принятии акта и (или) заключении договора, предусматривающих предоставление в соответствии с земельным законодательством исполнительным органом государственным органом власти или органом местного самоуправления, находящегося в государственной или муниципальной собственности земельного участка для строительства наемного дома социального использования или наемного дома коммерческого использования:		данные отсутствуют	
Сведения о том, что земельный участок или земельные участки образованы на основании решения об изъятии земельного участка и (или) расположенного на нем объекта недвижимости для государственных или муниципальных нужд:		данные отсутствуют	
Сведения о том, что земельный участок образован из земель или земельного участка, государственная собственность на которые не разграничена:		данные отсутствуют	
Сведения о наличии земельного спора о местоположении границ земельных участков:		данные отсутствуют	
Статус записи об объекте недвижимости:		Сведения об объекте недвижимости имеют статус "актуальные"	
Особые отметки:		Для данного земельного участка обеспечен доступ посредством земельного участка (земельных участков) с кадастровым номером (кадастровыми номерами): 78:40:1911501:3529. Сведения об ограничениях права на объект недвижимости, обременениях данного объекта, не зарегистрированных	



ДОКУМЕНТ ПОДПИСАН
ЭЛЕКТРОННОЙ ПОДПИСЬЮ

Сертификат: 00ВВ056В7401СВ38D2В3576АСDС8425108

Владелец: ФЕДЕРАЛЬНАЯ СЛУЖБА ГОСУДАРСТВЕННОЙ

РЕГИСТРАЦИИ, КАДАСТРА И КАРТОГРАФИИ

Действителен: с 27.06.2023 по 19.09.2024

полное наименование должности

инициалы, фамилия

Земельный участок			
вид объекта недвижимости			
Лист № 3 раздела 1	Всего листов раздела 1: 3	Всего разделов: 8	Всего листов выписки: 14
13.09.2023г. № КУВИ-001/2023-208015566			
Кадастровый номер:		78:40:1911501:3632	
		в реестре прав, ограничений прав и обременений недвижимого имущества: вид ограничения (обременения): ограничения прав на земельный участок, предусмотренные статьей 56 Земельного кодекса Российской Федерации; срок действия не установлен.	
Получатель выписки:		Шихов Алексей Викторович	

полное наименование должности	 ДОКУМЕНТ ПОДПИСАН ЭЛЕКТРОННОЙ ПОДПИСЬЮ Сертификат: 00ВВ056В7401СВ38D2В3576АСDC8425108 Владелец: ФЕДЕРАЛЬНАЯ СЛУЖБА ГОСУДАРСТВЕННОЙ РЕГИСТРАЦИИ, КАДАСТРА И КАРТОГРАФИИ Действителен: с 27.06.2023 по 19.09.2024	инициалы, фамилия
-------------------------------	---	-------------------

Выписка из Единого государственного реестра недвижимости об объекте недвижимости

Сведения о зарегистрированных правах

Земельный участок			
вид объекта недвижимости			
Лист № 1 раздела 2	Всего листов раздела 2: 2	Всего разделов: 8	Всего листов выписки: 14
13.09.2023г. № КУВИ-001/2023-208015566			
Кадастровый номер:		78:40:1911501:3632	
1	Правообладатель (правообладатели):	1.1	Акционерное общество "Ленптицепром", ИНН: 4700000211
	Сведения о возможности предоставления третьим лицам персональных данных физического лица:	1.1.1	данные отсутствуют
2	Вид, номер, дата и время государственной регистрации права:	2.1	Собственность 78:40:1911501:3632-78/011/2023-1 16.05.2023 17:52:48
3	Сведения об осуществлении государственной регистрации сделки, права без необходимого в силу закона согласия третьего лица, органа:	3.1	данные отсутствуют
4	Ограничение прав и обременение объекта недвижимости:	не зарегистрировано	
5	Договоры участия в долевом строительстве:	не зарегистрировано	
6	Заявленные в судебном порядке права требования:	данные отсутствуют	
7	Сведения о возможности предоставления третьим лицам персональных данных физического лица	данные отсутствуют	
8	Сведения о возражении в отношении зарегистрированного права:	данные отсутствуют	
9	Сведения о наличии решения об изъятии объекта недвижимости для государственных и муниципальных нужд:	данные отсутствуют	
10	Сведения о невозможности государственной регистрации без личного участия правообладателя или его законного представителя:	данные отсутствуют	
11	Правопритязания и сведения о наличии поступивших, но не рассмотренных заявлений о проведении государственной регистрации права (перехода, прекращения права), ограничения права или обременения объекта недвижимости, сделки в отношении объекта недвижимости:	отсутствуют	



ДОКУМЕНТ ПОДПИСАН
ЭЛЕКТРОННОЙ ПОДПИСЬЮ

Сертификат: 00BV056B7401CB38D2B3576ACDC8425108

Владелец: ФЕДЕРАЛЬНАЯ СЛУЖБА ГОСУДАРСТВЕННОЙ

РЕГИСТРАЦИИ, КАДАСТРА И КАРТОГРАФИИ

Действителен: с 27.06.2023 по 19.09.2024

полное наименование должности

инициалы, фамилия

Земельный участок			
вид объекта недвижимости			
Лист № 2 раздела 2	Всего листов раздела 2: 2	Всего разделов: 8	Всего листов выписки: 14
13.09.2023г. № КУВИ-001/2023-208015566			
Кадастровый номер:		78:40:1911501:3632	
11	Сведения о невозможности государственной регистрации перехода, прекращения, ограничения права на земельный участок из земель сельскохозяйственного назначения:	данные отсутствуют	

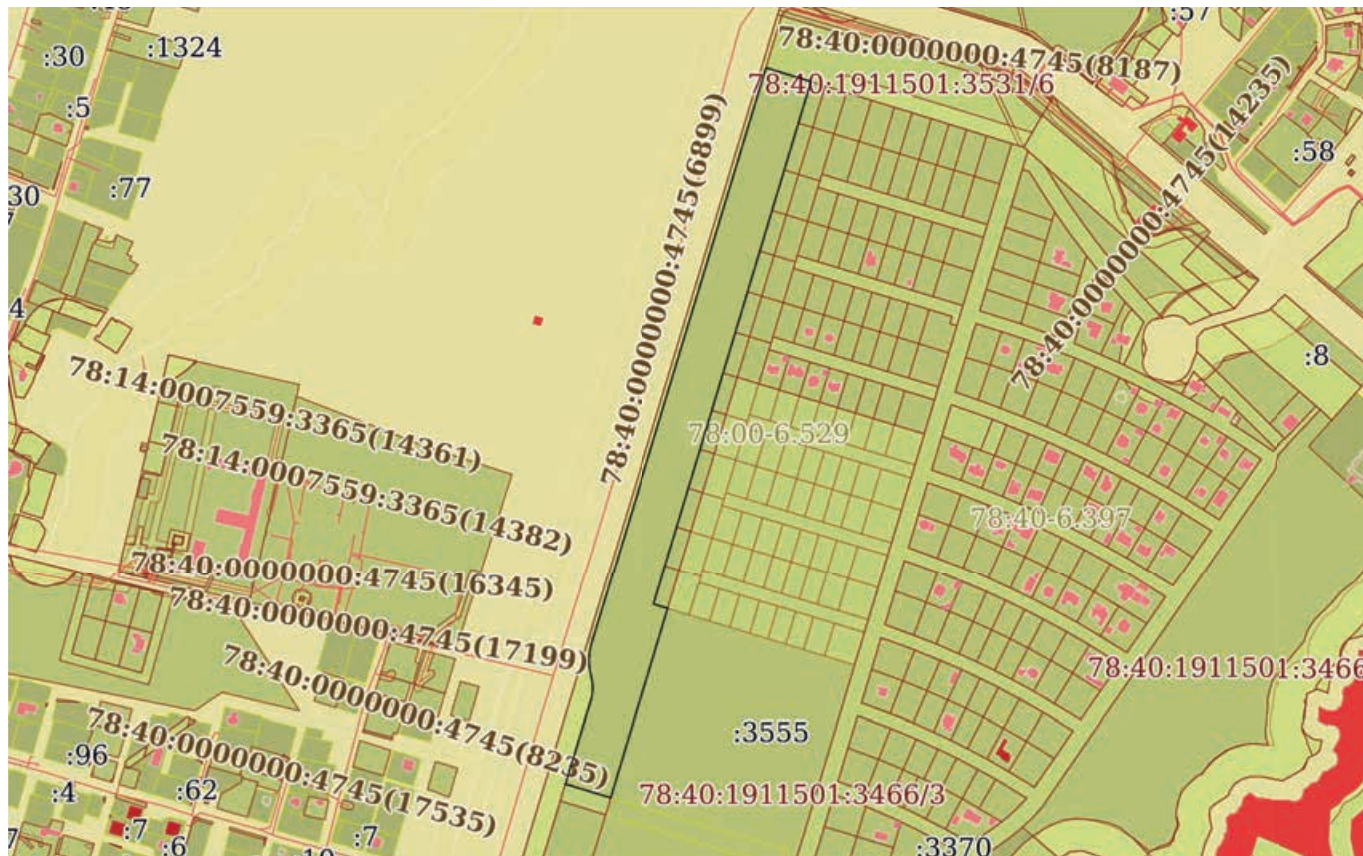
полное наименование должности	 ДОКУМЕНТ ПОДПИСАН ЭЛЕКТРОННОЙ ПОДПИСЬЮ Сертификат: 00ВВ056В7401СВ38D2В3576АСDC8425108 Владелец: ФЕДЕРАЛЬНАЯ СЛУЖБА ГОСУДАРСТВЕННОЙ РЕГИСТРАЦИИ, КАДАСТРА И КАРТОГРАФИИ Действителен: с 27.06.2023 по 19.09.2024	инициалы, фамилия
-------------------------------	---	-------------------

Выписка из Единого государственного реестра недвижимости об объекте недвижимости

Описание местоположения земельного участка

Земельный участок			
вид объекта недвижимости			
Лист № 1 раздела 3	Всего листов раздела 3: 1	Всего разделов: 8	Всего листов выписки: 14
13.09.2023г. № КУВИ-001/2023-208015566			
Кадастровый номер:		78:40:1911501:3632	

План (чертеж, схема) земельного участка



Масштаб 1:10000

Условные обозначения:



ДОКУМЕНТ ПОДПИСАН
ЭЛЕКТРОННОЙ ПОДПИСЬЮ

Сертификат: 00ВВ056В7401СВ38D2В3576АСDC8425108

Владелец: ФЕДЕРАЛЬНАЯ СЛУЖБА ГОСУДАРСТВЕННОЙ

РЕГИСТРАЦИИ, КАДАСТРА И КАРТОГРАФИИ

Действителен: с 27.06.2023 по 19.09.2024

полное наименование должности

инициалы, фамилия

Выписка из Единого государственного реестра недвижимости об объекте недвижимости

Описание местоположения земельного участка

Земельный участок			
вид объекта недвижимости			
Лист № 1 раздела 3.1	Всего листов раздела 3.1: 2	Всего разделов: 8	Всего листов выписки: 14
13.09.2023г. № КУВИ-001/2023-208015566			
Кадастровый номер:		78:40:1911501:3632	

Описание местоположения границ земельного участка							
№ п/п	Номер точки		Дирекционный угол	Горизонтальное проложение, м	Описание закрепления на местности	Кадастровые номера смежных участков	Сведения об адресах правообладателей смежных земельных участков
	начальная	конечная					
1	2	3	4	5	6	7	8
1	1.1.1	1.1.2	196°48.1`	56.77	данные отсутствуют	78:40:1911501:3536	адрес отсутствует
2	1.1.2	1.1.3	196°47.9`	26.23	данные отсутствуют	78:40:1911501:3537	Санкт-Петербург, ул. Авангардная, д. 39, кв. 92
3	1.1.3	1.1.4	196°49.1`	30.48	данные отсутствуют	78:40:1911501:3537	Санкт-Петербург, ул. Авангардная, д. 39, кв. 92
4	1.1.4	1.1.5	196°47.9`	27.58	данные отсутствуют	78:40:1911501:3538	188501, обл. Ленинградская, р-н. Ломоносовский, д. Ольгино, ул. Полевая, д. 15
5	1.1.5	1.1.6	196°49.0`	29.21	данные отсутствуют	78:40:1911501:3538	188501, обл. Ленинградская, р-н. Ломоносовский, д. Ольгино, ул. Полевая, д. 15
6	1.1.6	1.1.7	196°48.1`	52.24	данные отсутствуют	78:40:1911501:3626	198510, г. Санкт-Петербург, г. Петергоф, ул. Никольская, д. 10, литера. А, кв. 18
7	1.1.7	1.1.8	196°49.2`	54.53	данные отсутствуют	78:40:1911501:3627	адрес отсутствует
8	1.1.8	1.1.9	196°49.3`	54.49	данные отсутствуют	78:40:1911501:3628	адрес отсутствует
9	1.1.9	1.1.10	196°47.5`	54.48	данные отсутствуют	78:40:1911501:3629	адрес отсутствует
10	1.1.10	1.1.11	196°49.1`	54.5	данные отсутствуют	78:40:1911501:3630	адрес отсутствует
11	1.1.11	1.1.12	196°48.5`	54.5	данные отсутствуют	78:40:1911501:3631	адрес отсутствует
12	1.1.12	1.1.13	106°53.2`	20	данные отсутствуют	78:40:1911501:3631	адрес отсутствует
13	1.1.13	1.1.14	196°48.6`	263.94	данные отсутствуют	78:40:1911501:3555	адрес отсутствует
14	1.1.13	1.1.13			данные отсутствуют	78:40:1911501:3625	адрес отсутствует
15	1.1.14	1.1.15	286°48.1`	63.48	данные отсутствуют	78:40:1911501:3529	адрес отсутствует
16	1.1.14	1.1.14			данные отсутствуют	78:40:1911501:3556	адрес отсутствует
17	1.1.15	1.1.16	17°2.5`	115.44	данные отсутствуют	78:40:1911501:11	данные отсутствуют
18	1.1.16	1.1.17	15°43.3`	2.8	данные отсутствуют	78:40:1911501:11	данные отсутствуют
19	1.1.17	1.1.18	12°46.3`	3.08	данные отсутствуют	78:40:1911501:11	данные отсутствуют
20	1.1.18	1.1.19	10°4.3`	3.09	данные отсутствуют	78:40:1911501:11	данные отсутствуют



ДОКУМЕНТ ПОДПИСАН
ЭЛЕКТРОННОЙ ПОДПИСЬЮ

Сертификат: 00BV056B7401CB38D2B3576ACDC8425108

Владелец: ФЕДЕРАЛЬНАЯ СЛУЖБА ГОСУДАРСТВЕННОЙ

РЕГИСТРАЦИИ, КАДАСТРА И КАРТОГРАФИИ

Действителен: с 27.06.2023 по 19.09.2024

полное наименование должности

инициалы, фамилия

Земельный участок

вид объекта недвижимости

Лист № 2 раздела 3.1

Всего листов раздела 3.1: 2

Всего разделов: 8

Всего листов выписки: 14

13.09.2023г. № КУВИ-001/2023-208015566

Кадастровый номер:

78:40:1911501:3632

1	2	3	4	5	6	7	8
21	1.1.19	1.1.20	6°53.6'	3.08	данные отсутствуют	78:40:1911501:11	данные отсутствуют
22	1.1.20	1.1.21	4°5.2'	3.09	данные отсутствуют	78:40:1911501:11	данные отсутствуют
23	1.1.21	1.1.22	1°7.0'	3.08	данные отсутствуют	78:40:1911501:11	данные отсутствуют
24	1.1.22	1.1.23	358°8.8'	3.09	данные отсутствуют	78:40:1911501:11	данные отсутствуют
25	1.1.23	1.1.24	355°20.6'	3.08	данные отсутствуют	78:40:1911501:11	данные отсутствуют
26	1.1.24	1.1.25	352°11.1'	3.09	данные отсутствуют	78:40:1911501:11	данные отсутствуют
27	1.1.25	1.1.26	349°20.8'	3.08	данные отсутствуют	78:40:1911501:11	данные отсутствуют
28	1.1.26	1.1.27	346°30.2'	3.09	данные отсутствуют	78:40:1911501:11	данные отсутствуют
29	1.1.27	1.1.28	346°0.2'	3.43	данные отсутствуют	78:40:1911501:11	данные отсутствуют
30	1.1.28	1.1.29	348°33.5'	3.43	данные отсутствуют	78:40:1911501:11	данные отсутствуют
31	1.1.29	1.1.30	351°8.4'	3.44	данные отсутствуют	78:40:1911501:11	данные отсутствуют
32	1.1.30	1.1.31	353°28.5'	3.43	данные отсутствуют	78:40:1911501:11	данные отсутствуют
33	1.1.31	1.1.32	355°59.2'	3.43	данные отсутствуют	78:40:1911501:11	данные отсутствуют
34	1.1.32	1.1.33	358°30.1'	3.44	данные отсутствуют	78:40:1911501:11	данные отсутствуют
35	1.1.33	1.1.34	0°50.1'	3.43	данные отсутствуют	78:40:1911501:11	данные отсутствуют
36	1.1.34	1.1.35	3°20.2'	3.44	данные отсутствуют	78:40:1911501:11	данные отсутствуют
37	1.1.35	1.1.36	5°51.6'	3.43	данные отсутствуют	78:40:1911501:11	данные отсутствуют
38	1.1.36	1.1.37	8°12.1'	3.44	данные отсутствуют	78:40:1911501:11	данные отсутствуют
39	1.1.37	1.1.38	10°43.3'	3.44	данные отсутствуют	78:40:1911501:11	данные отсутствуют
40	1.1.38	1.1.39	13°18.4'	3.43	данные отсутствуют	78:40:1911501:11	данные отсутствуют
41	1.1.39	1.1.40	15°41.6'	3.44	данные отсутствуют	78:40:1911501:11	данные отсутствуют
42	1.1.40	1.1.41	16°53.2'	806.57	данные отсутствуют	78:40:1911501:11	данные отсутствуют
43	1.1.41	1.1.42	107°5.9'	63.06	данные отсутствуют	78:40:1911501:3531	адрес отсутствует
44	1.1.42	1.1.43	196°48.5'	57.92	данные отсутствуют	78:40:1911501:3532	адрес отсутствует
45	1.1.43	1.1.44	196°48.1'	65.59	данные отсутствуют	78:40:1911501:3533	адрес отсутствует
46	1.1.44	1.1.45	196°48.4'	56.79	данные отсутствуют	78:40:1911501:3534	адрес отсутствует
47	1.1.45	1.1.1	196°48.9'	56.73	данные отсутствуют	78:40:1911501:3535	адрес отсутствует



ДОКУМЕНТ ПОДПИСАН
ЭЛЕКТРОННОЙ ПОДПИСЬЮ

Сертификат: 00BV056B7401CB38D2B3576ACDC8425108

Владелец: ФЕДЕРАЛЬНАЯ СЛУЖБА ГОСУДАРСТВЕННОЙ

РЕГИСТРАЦИИ, КАДАСТРА И КАРТОГРАФИИ

Действителен: с 27.06.2023 по 19.09.2024

полное наименование должности

инициалы, фамилия

Выписка из Единого государственного реестра недвижимости об объекте недвижимости

Описание местоположения земельного участка

Земельный участок			
вид объекта недвижимости			
Лист № 1 раздела 3.2	Всего листов раздела 3.2: 2	Всего разделов: 8	Всего листов выписки: 14
13.09.2023г. № КУВИ-001/2023-208015566			
Кадастровый номер:		78:40:1911501:3632	

Сведения о характерных точках границы земельного участка				
Система координат МСК-64				
Номер точки	Координаты, м		Описание закрепления на местности	Средняя квадратичная погрешность определения координат характерных точек границ земельного участка, м
	X	Y		
1	2	3	4	5
1	86783.68	93946.1	Закрепление отсутствует	0.1
2	86729.33	93929.69	Закрепление отсутствует	0.1
3	86704.22	93922.11	Закрепление отсутствует	0.1
4	86675.04	93913.29	Закрепление отсутствует	0.1
5	86648.64	93905.32	Закрепление отсутствует	0.1
6	86620.68	93896.87	Закрепление отсутствует	0.1
7	86570.67	93881.77	Закрепление отсутствует	0.1
8	86518.47	93865.99	Закрепление отсутствует	0.1
9	86466.31	93850.22	Закрепление отсутствует	0.1
10	86414.15	93834.48	Закрепление отсутствует	0.1
11	86361.98	93818.71	Закрепление отсутствует	0.1
12	86309.81	93802.95	Закрепление отсутствует	0.1
13	86304	93822.09	Закрепление отсутствует	0.1
14	86051.34	93745.76	Закрепление отсутствует	0.1
15	86069.69	93684.99	Закрепление отсутствует	0.1
16	86180.06	93718.82	Закрепление отсутствует	0.1
17	86182.76	93719.58	Закрепление отсутствует	0.1
18	86185.76	93720.26	Закрепление отсутствует	0.1
19	86188.8	93720.8	Закрепление отсутствует	0.1
20	86191.86	93721.17	Закрепление отсутствует	0.1
21	86194.94	93721.39	Закрепление отсутствует	0.1
22	86198.02	93721.45	Закрепление отсутствует	0.1

	 ДОКУМЕНТ ПОДПИСАН ЭЛЕКТРОННОЙ ПОДПИСЬЮ Сертификат: 00ВВ056В7401СВ38D2В3576АСDС8425108 Владелец: ФЕДЕРАЛЬНАЯ СЛУЖБА ГОСУДАРСТВЕННОЙ РЕГИСТРАЦИИ, КАДАСТРА И КАРТОГРАФИИ Действителен: с 27.06.2023 по 19.09.2024	
полное наименование должности	инициалы, фамилия	

Земельный участок

вид объекта недвижимости

Лист № 2 раздела 3.2

Всего листов раздела 3.2: 2

Всего разделов: 8

Всего листов выписки: 14

13.09.2023г. № КУВИ-001/2023-208015566

Кадастровый номер:

78:40:1911501:3632

1	2	3	4	5
23	86201.11	93721.35	Закрепление отсутствует	0.1
24	86204.18	93721.1	Закрепление отсутствует	0.1
25	86207.24	93720.68	Закрепление отсутствует	0.1
26	86210.27	93720.11	Закрепление отсутствует	0.1
27	86213.27	93719.39	Закрепление отсутствует	0.1
28	86216.6	93718.56	Закрепление отсутствует	0.1
29	86219.96	93717.88	Закрепление отсутствует	0.1
30	86223.36	93717.35	Закрепление отсутствует	0.1
31	86226.77	93716.96	Закрепление отсутствует	0.1
32	86230.19	93716.72	Закрепление отсутствует	0.1
33	86233.63	93716.63	Закрепление отсутствует	0.1
34	86237.06	93716.68	Закрепление отсутствует	0.1
35	86240.49	93716.88	Закрепление отсутствует	0.1
36	86243.9	93717.23	Закрепление отсутствует	0.1
37	86247.3	93717.72	Закрепление отсутствует	0.1
38	86250.68	93718.36	Закрепление отсутствует	0.1
39	86254.02	93719.15	Закрепление отсутствует	0.1
40	86257.33	93720.08	Закрепление отсутствует	0.1
41	87029.12	93954.37	Закрепление отсутствует	0.1
42	87010.58	94014.64	Закрепление отсутствует	0.1
43	86955.13	93997.89	Закрепление отсутствует	0.1
44	86892.34	93978.93	Закрепление отсутствует	0.1
45	86837.98	93962.51	Закрепление отсутствует	0.1
1	86783.68	93946.1	Закрепление отсутствует	0.1



ДОКУМЕНТ ПОДПИСАН
ЭЛЕКТРОННОЙ ПОДПИСЬЮ

Сертификат: 00ВВ056В7401СВ38D2В3576АСDС8425108

Владелец: ФЕДЕРАЛЬНАЯ СЛУЖБА ГОСУДАРСТВЕННОЙ

РЕГИСТРАЦИИ, КАДАСТРА И КАРТОГРАФИИ

Действителен: с 27.06.2023 по 19.09.2024

полное наименование должности

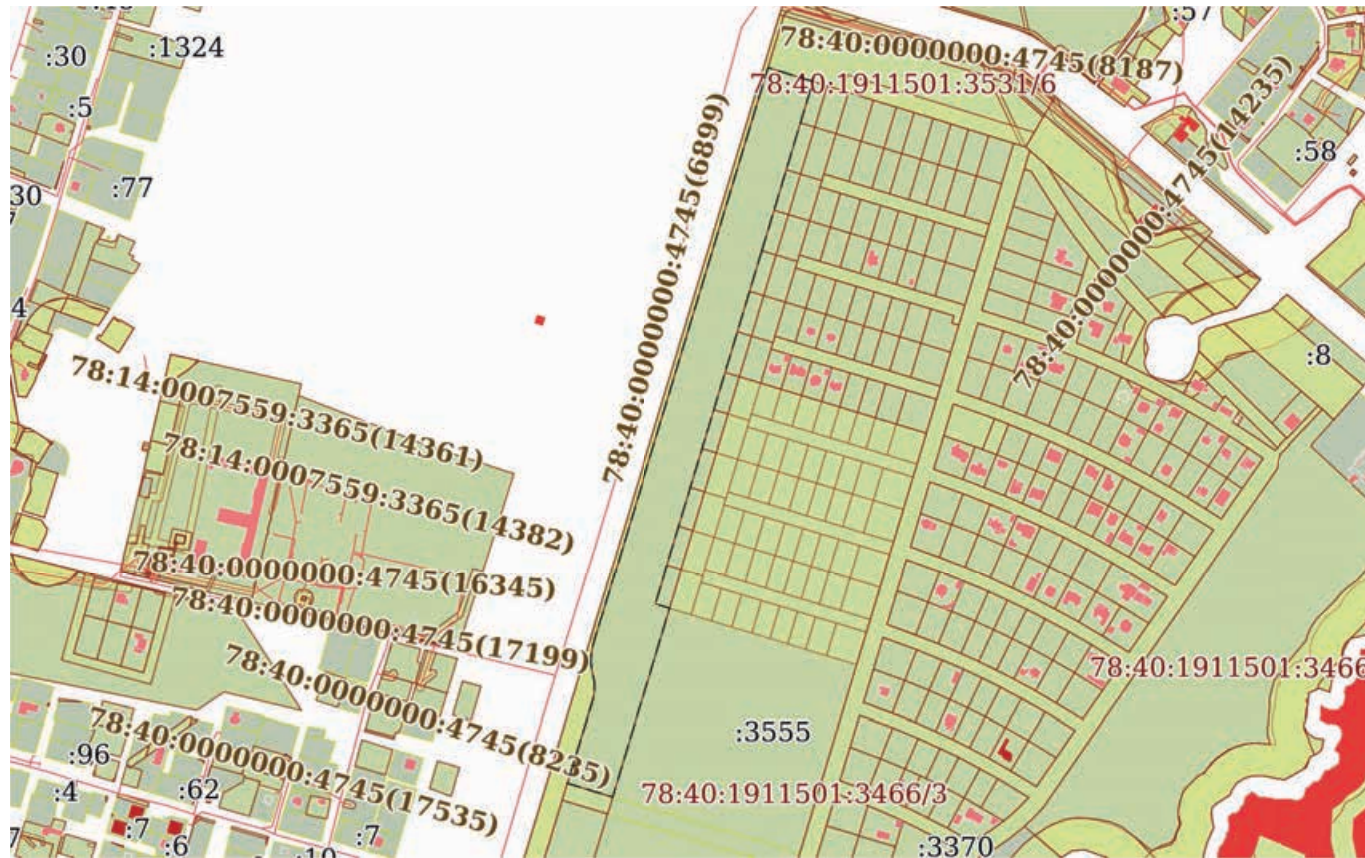
инициалы, фамилия

Выписка из Единого государственного реестра недвижимости об объекте недвижимости
Сведения о частях земельного участка

Земельный участок			
вид объекта недвижимости			
Лист № 1 раздела 4	Всего листов раздела 4: 1	Всего разделов: 8	Всего листов выписки: 14
13.09.2023г. № КУВИ-001/2023-208015566			
Кадастровый номер:		78:40:1911501:3632	

План (чертеж, схема) части земельного участка

Учетный номер части: 78:40:1911501:3632/1



Масштаб 1:10000

Условные обозначения:

полное наименование должности	инициалы, фамилия
-------------------------------	-------------------



ДОКУМЕНТ ПОДПИСАН
ЭЛЕКТРОННОЙ ПОДПИСЬЮ

Сертификат: 00BV056V7401CB38D2B3576ACDC8425108

Владелец: ФЕДЕРАЛЬНАЯ СЛУЖБА ГОСУДАРСТВЕННОЙ

РЕГИСТРАЦИИ, КАДАСТРА И КАРТОГРАФИИ

Действителен: с 27.06.2023 по 19.09.2024

Выписка из Единого государственного реестра недвижимости об объекте недвижимости
Сведения о частях земельного участка

Земельный участок		
вид объекта недвижимости		
Лист № 1 раздела 4.1	Всего листов раздела 4.1: 1	Всего разделов: 8
Всего листов выписки: 14		
13.09.2023г. № КУВИ-001/2023-208015566		
Кадастровый номер:		78:40:1911501:3632
Учетный номер части	Площадь, м2	Содержание ограничения в использовании или ограничения права на объект недвижимости или обременения объекта недвижимости
1	2	3
78:40:1911501:3632/1	65589	вид ограничения (обременения): ограничения прав на земельный участок, предусмотренные статьей 56 Земельного кодекса Российской Федерации; Срок действия: не установлен; Содержание ограничения (обременения): Зона регулирования застройки и хозяйственной деятельности

полное наименование должности	 ДОКУМЕНТ ПОДПИСАН ЭЛЕКТРОННОЙ ПОДПИСЬЮ	инициалы, фамилия
	Сертификат: 00ВВ056В7401СВ38D2В3576АСDС8425108 Владелец: ФЕДЕРАЛЬНАЯ СЛУЖБА ГОСУДАРСТВЕННОЙ РЕГИСТРАЦИИ, КАДАСТРА И КАРТОГРАФИИ Действителен: с 27.06.2023 по 19.09.2024	

Выписка из Единого государственного реестра недвижимости об объекте недвижимости

Сведения о частях земельного участка

Земельный участок			
вид объекта недвижимости			

Лист № 1 раздела 4.2	Всего листов раздела 4.2: 2	Всего разделов: 8	Всего листов выписки: 14
----------------------	-----------------------------	-------------------	--------------------------

13.09.2023г. № КУВИ-001/2023-208015566

Кадастровый номер: 78:40:1911501:3632

Сведения о характерных точках границы части (частей) земельного участка

Учетный номер части: 78:40:1911501:3632/1

Система координат МСК-64

Номер точки	Координаты, м		Описание закрепления на местности	Средняя квадратичная погрешность определения координат характерных точек границ земельного участка, м
	X	Y		
1	2	3	4	5
1	86783.68	93946.1	Закрепление отсутствует	0.1
2	86729.33	93929.69	Закрепление отсутствует	0.1
3	86704.22	93922.11	Закрепление отсутствует	0.1
4	86675.04	93913.29	Закрепление отсутствует	0.1
5	86648.64	93905.32	Закрепление отсутствует	0.1
6	86620.68	93896.87	Закрепление отсутствует	0.1
7	86570.67	93881.77	Закрепление отсутствует	0.1
8	86518.47	93865.99	Закрепление отсутствует	0.1
9	86466.31	93850.22	Закрепление отсутствует	0.1
10	86414.15	93834.48	Закрепление отсутствует	0.1
11	86361.98	93818.71	Закрепление отсутствует	0.1
12	86309.81	93802.95	Закрепление отсутствует	0.1
13	86304	93822.09	Закрепление отсутствует	0.1
14	86051.34	93745.76	Закрепление отсутствует	0.1
15	86069.69	93684.99	Закрепление отсутствует	0.1
16	86180.06	93718.82	Закрепление отсутствует	0.1
17	86182.76	93719.58	Закрепление отсутствует	0.1
18	86185.76	93720.26	Закрепление отсутствует	0.1
19	86188.8	93720.8	Закрепление отсутствует	0.1
20	86191.86	93721.17	Закрепление отсутствует	0.1
21	86194.94	93721.39	Закрепление отсутствует	0.1



ДОКУМЕНТ ПОДПИСАН
ЭЛЕКТРОННОЙ ПОДПИСЬЮ

Сертификат: 00BV056B7401CB38D2B3576ACDC8425108

Владелец: ФЕДЕРАЛЬНАЯ СЛУЖБА ГОСУДАРСТВЕННОЙ

РЕГИСТРАЦИИ, КАДАСТРА И КАРТОГРАФИИ

Действителен: с 27.06.2023 по 19.09.2024

полное наименование должности

инициалы, фамилия

Земельный участок

вид объекта недвижимости

Лист № 2 раздела 4.2

Всего листов раздела 4.2: 2

Всего разделов: 8

Всего листов выписки: 14

13.09.2023г. № КУВИ-001/2023-208015566

Кадастровый номер:

78:40:1911501:3632

1	2	3	4	5
22	86198.02	93721.45	Закрепление отсутствует	0.1
23	86201.11	93721.35	Закрепление отсутствует	0.1
24	86204.18	93721.1	Закрепление отсутствует	0.1
25	86207.24	93720.68	Закрепление отсутствует	0.1
26	86210.27	93720.11	Закрепление отсутствует	0.1
27	86213.27	93719.39	Закрепление отсутствует	0.1
28	86216.6	93718.56	Закрепление отсутствует	0.1
29	86219.96	93717.88	Закрепление отсутствует	0.1
30	86223.36	93717.35	Закрепление отсутствует	0.1
31	86226.77	93716.96	Закрепление отсутствует	0.1
32	86230.19	93716.72	Закрепление отсутствует	0.1
33	86233.63	93716.63	Закрепление отсутствует	0.1
34	86237.06	93716.68	Закрепление отсутствует	0.1
35	86240.49	93716.88	Закрепление отсутствует	0.1
36	86243.9	93717.23	Закрепление отсутствует	0.1
37	86247.3	93717.72	Закрепление отсутствует	0.1
38	86250.68	93718.36	Закрепление отсутствует	0.1
39	86254.02	93719.15	Закрепление отсутствует	0.1
40	86257.33	93720.08	Закрепление отсутствует	0.1
41	87029.12	93954.37	Закрепление отсутствует	0.1
42	87010.58	94014.64	Закрепление отсутствует	0.1
43	86955.13	93997.89	Закрепление отсутствует	0.1
44	86892.34	93978.93	Закрепление отсутствует	0.1
45	86837.98	93962.51	Закрепление отсутствует	0.1
1	86783.68	93946.1	Закрепление отсутствует	0.1



ДОКУМЕНТ ПОДПИСАН
ЭЛЕКТРОННОЙ ПОДПИСЬЮ

Сертификат: 00ВВ056В7401СВ38D2В3576АСDC8425108

Владелец: ФЕДЕРАЛЬНАЯ СЛУЖБА ГОСУДАРСТВЕННОЙ

РЕГИСТРАЦИИ, КАДАСТРА И КАРТОГРАФИИ

Действителен: с 27.06.2023 по 19.09.2024

полное наименование должности

инициалы, фамилия

130
Филиал публично-правовой компании "Роскадастр" по Санкт-Петербургу
полное наименование органа регистрации прав
Выписка из Единого государственного реестра недвижимости об объекте недвижимости

Сведения о характеристиках объекта недвижимости

На основании запроса от 14.12.2023, поступившего на рассмотрение 14.12.2023, сообщаем, что согласно записям Единого государственного реестра недвижимости:

Раздел 1 Лист 1

Земельный участок	
вид объекта недвижимости	
Лист № 1 раздела 1	Всего листов раздела 1: 5
Всего разделов: 8	
Всего листов выписки: 17	
14.12.2023г. № КУВИ-001/2023-282097573	
Кадастровый номер:	78:40:1911501:3529
Номер кадастрового квартала:	78:40:1911501
Дата присвоения кадастрового номера:	05.04.2022
Ранее присвоенный государственный учетный номер:	данные отсутствуют
Местоположение:	Российская Федерация, Санкт-Петербург, город Петергоф, Ропшинское шоссе, участок 11, (западнее дома 2а, литера А по Ропшинскому шоссе)
Площадь:	1493 +/- 14
Кадастровая стоимость, руб.:	942680.2
Кадастровые номера расположенных в пределах земельного участка объектов недвижимости:	данные отсутствуют
Кадастровые номера объектов недвижимости, из которых образован объект недвижимости:	78:40:1911501:7
Кадастровые номера образованных объектов недвижимости:	данные отсутствуют
Категория земель:	Земли населенных пунктов
Виды разрешенного использования:	Благоустройство территории
Сведения о кадастровом инженерере:	14622, образованием 12-ти (двенадцати) земельных участков путем раздела земельного участка с кадастровым номером 78:40:1911501:7
Сведения о лесах, водных объектах и об иных природных объектах, расположенных в пределах земельного участка:	данные отсутствуют

полное наименование должности	 ДОКУМЕНТ ПОДПИСАН ЭЛЕКТРОННОЙ ПОДПИСЬЮ	инициалы, фамилия
	<small>Сертификат: 00ВВ056В7401СВ38D2В3576АСDC8425108 Владелец: ФЕДЕРАЛЬНАЯ СЛУЖБА ГОСУДАРСТВЕННОЙ РЕГИСТРАЦИИ, КАДАСТРА И КАРТОГРАФИИ Действителен: с 27.06.2023 по 19.09.2024</small>	

Земельный участок			
вид объекта недвижимости			
Лист № 2 раздела 1	Всего листов раздела 1: 5	Всего разделов: 8	Всего листов выписки: 17

14.12.2023г. № КУВИ-001/2023-282097573

Кадастровый номер:

78:40:1911501:3529

Сведения о том, что земельный участок полностью расположен в границах зоны с особыми условиями использования территории, территории объекта культурного наследия, публичного сервитута:

Земельный участок полностью расположен в границах зоны с реестровым номером 78:40-6.397 от 28.09.2018, ограничение использования земельного участка в пределах зоны: На территории ЗРЗ устанавливаются следующие запреты: Запрещается размещение объектов, оказывающих негативное воздействие на окружающую среду, I и II категории в соответствии с Федеральным законом от 10 января 2002 года N 7-ФЗ "Об охране окружающей среды", за исключением территорий промышленного, инженерно-транспортного и логистического назначения, функциональное использование которых предусмотрено действующим генеральным планом Санкт-Петербурга. Запрещается снос (демонтаж) исторических зданий. Настоящий запрет не распространяется на случаи разборки отдельных строительных конструкций, аварийное состояние которых установлено в соответствии с требованиями действующих документов по стандартизации (в том числе межгосударственных стандартов). Правообладатель земельного участка, на котором располагалось историческое здание, формирующее уличный фронт, обязан осуществить его восстановление в части внешнего облика, воспринимаемого с открытых городских пространств, в случае полной или частичной утраты исторического здания, в том числе в результате разборки отдельных строительных конструкций, аварийное состояние которых было установлено в соответствии с требованиями действующих документов по стандартизации (в том числе межгосударственных стандартов). Запрещается изменение внешнего облика исторических зданий, формирующих уличный фронт, и восстановленных объектов исторической застройки, формирующих уличный фронт, за исключением случаев, предусмотренных настоящим пунктом. В отношении исторических зданий, формирующих уличный фронт, и восстановленных объектов исторической застройки, формирующих уличный фронт, может выполняться: а) увеличение высоты дворовых корпусов и зданий, формирующих внутриквартальную застройку; б) устройство мансард с повышением отметки конька не более чем на 1 м: на лицевых корпусах при условии сохранения конфигурации лицевого ската крыши; на воспринимаемых с открытых городских пространств дворовых корпусах и зданиях, формирующих внутриквартальную застройку, в том числе с частичным изменением конфигурации крыши; в) устройство мансард на не воспринимаемых с открытых городских пространств дворовых корпусах и зданиях, формирующих внутриквартальную застройку; г) локальные изменения архитектурного решения лицевых фасадов после получения положительного заключения государственного органа охраны объектов культурного наследия; д) изменение дворовых фасадов; е) восстановление утраченных элементов исторического архитектурного решения после получения положительного заключения государственного органа охраны объектов культурного наследия. Запрещается размещение инженерного оборудования зданий на лицевых фасадах исторических зданий, а также восстановленных объектов исторической застройки. На территории ЗРЗ устанавливаются следующие



ДОКУМЕНТ ПОДПИСАН
ЭЛЕКТРОННОЙ ПОДПИСЬЮ

Сертификат: 00BV056B7401CB38D2B3576ACDC8425108

Владелец: ФЕДЕРАЛЬНАЯ СЛУЖБА ГОСУДАРСТВЕННОЙ

РЕГИСТРАЦИИ, КАДАСТРА И КАРТОГРАФИИ

Действителен: с 27.06.2023 по 19.09.2024

полное наименование должности

инициалы, фамилия

Земельный участок			
вид объекта недвижимости			
Лист № 3 раздела 1	Всего листов раздела 1: 5	Всего разделов: 8	Всего листов выписки: 17

14.12.2023г. № КУВИ-001/2023-282097573

Кадастровый номер: 78:40:1911501:3529

<p>Сведения о том, что земельный участок полностью расположен в границах зоны с особыми условиями использования территории, территории объекта культурного наследия, публичного сервитута:</p>	<p>ограничения: Строительство, реконструкция зданий, строений, сооружений может осуществляться при условии обеспечения сохранности примыкающих объектов культурного наследия, выявленных объектов культурного наследия, исторических зданий. Ремонт лицевых фасадов исторических зданий должен предусматривать устранение диссонирующих элементов фасада. Строительство, реконструкция зданий, строений и сооружений, допускаемые Режимом, за исключением случаев строительства, реконструкции индивидуальных жилых домов, могут осуществляться после получения положительного заключения государственного органа охраны объектов культурного наследия. Рекламные и информационные конструкции могут размещаться на фасадах исторических зданий при условии сохранения характеристик исторической среды, указанных в приложении 1 к Режимам, а также соблюдения требований, указанных в пункте 18.2.5 настоящего раздела Режимов. Требования к рекламным и информационным конструкциям, размещаемым на фасадах исторических зданий и восстановленных объектов исторической застройки: а) суммарная площадь всех рекламных и информационных конструкций на фасаде должна составлять не более 10 кв. м; б) информационное поле настенных вывесок, настенных указателей информационных конструкций должно выполняться из отдельных элементов (букв, обозначений, декоративных элементов и т.д.) без использования непрозрачной основы (фоновой подложки) для крепления отдельных элементов вывески и не должно нарушать архитектурного решения соответствующего здания, строения, сооружения; в) выступ внешнего края консольной вывески и блочного консольного указателя от стены не должен превышать 1 м; габаритный размер блочного консольного указателя по высоте - не более 1,5 м; размещение блочных консольных указателей над другими блочными консольными указателями, над консольными вывесками, а также на расстоянии менее 5 м от них не допускается; г) вывески в витринах не должны нарушать прозрачность остекления соответствующих витрин; не допускаются окраска и покрытие декоративными пленками всей поверхности остекления витрины, замена остекления световыми коробами, установка световых коробов и планшетов, содержащих сведения информационного характера, перед остеклением витрины со стороны улицы. Ограничения по высоте устанавливаются в соответствии со схемой приложения 2 к Режимам при условии соблюдения запретов (ограничений), установленных Режимом. Ограничения по высоте, установленные Режимом, не распространяются на случаи устройства акцентов (высотных); при этом суммарная площадь акцентов не должна превышать 10% площади застройки соответствующего здания, строения, сооружения. Специальные требования режима в ЗРЗ(21)16: Осуществление строительства, реконструкции объектов капитального строительства, благоустройства территории, иной хозяйственной деятельности допускается при условии сохранения следующих характеристик исторической среды: принцип застройки рассредоточенными</p>
<p>Сведения о том, что земельный участок полностью расположен в границах зоны с особыми условиями использования территории, территории объекта культурного наследия, публичного сервитута:</p>	<p>объектами (расстояние между зданиями, строениями - не менее 12 м); тип крыш (скатные). Запрещается устройство глухих ограждений высотой более 1,8 м. , вид/наименование: Единая зона регулирования застройки и хозяйственной деятельности участок ЗРЗ(21)16, тип: Зона регулирования застройки и хозяйственной деятельности, дата решения: 07.07.2016, номер решения: 437-83, наименование ОГВ/ОМСУ: Правительство Санкт-Петербурга</p>



ДОКУМЕНТ ПОДПИСАН
ЭЛЕКТРОННОЙ ПОДПИСЬЮ

Сертификат: 00ВВ056В7401СВ38Д2В3576АСДС8425108

Владелец: ФЕДЕРАЛЬНАЯ СЛУЖБА ГОСУДАРСТВЕННОЙ

РЕГИСТРАЦИИ, КАДАСТРА И КАРТОГРАФИИ

Действителен: с 27.06.2023 по 19.09.2024

полное наименование должности

инициалы, фамилия

Земельный участок			
вид объекта недвижимости			
Лист № 4 раздела 1	Всего листов раздела 1: 5	Всего разделов: 8	Всего листов выписки: 17
14.12.2023г. № КУВИ-001/2023-282097573			
Кадастровый номер:		78:40:1911501:3529	
Сведения о том, что земельный участок расположен в границах особой экономической зоны, территории опережающего социально-экономического развития, зоны территориального развития в Российской Федерации, игровой зоны:		данные отсутствуют	
Сведения о том, что земельный участок расположен в границах особо охраняемой природной территории, охотничьих угодий, лесничеств:		данные отсутствуют	
Сведения о результатах проведения государственного земельного надзора:		данные отсутствуют	
Сведения о расположении земельного участка в границах территории, в отношении которой утвержден проект межевания территории:		данные отсутствуют	
Условный номер земельного участка:		данные отсутствуют	
Сведения о принятии акта и (или) заключении договора, предусматривающих предоставление в соответствии с земельным законодательством исполнительным органом государственным органом власти или органом местного самоуправления, находящегося в государственной или муниципальной собственности земельного участка для строительства наемного дома социального использования или наемного дома коммерческого использования:		данные отсутствуют	
Сведения о том, что земельный участок или земельные участки образованы на основании решения об изъятии земельного участка и (или) расположенного на нем объекта недвижимости для государственных или муниципальных нужд:		данные отсутствуют	
Сведения о том, что земельный участок образован из земель или земельного участка, государственная собственность на которые не разграничена:		данные отсутствуют	
Сведения о наличии земельного спора о местоположении границ земельных участков:		данные отсутствуют	
Статус записи об объекте недвижимости:		Сведения об объекте недвижимости имеют статус "актуальные"	
Особые отметки:		Для данного земельного участка обеспечен доступ посредством земельного участка (земельных участков) с кадастровым номером (кадастровыми номерами): 78:40:1911501:3466, ЗУ2/чзу4, 78:40:1911501:3416. Посредством данного земельного участка обеспечен доступ к земельному	



ДОКУМЕНТ ПОДПИСАН
ЭЛЕКТРОННОЙ ПОДПИСЬЮ

Сертификат: 00ВВ056В7401СВ38D2В3576АСDС8425108

Владелец: ФЕДЕРАЛЬНАЯ СЛУЖБА ГОСУДАРСТВЕННОЙ

РЕГИСТРАЦИИ, КАДАСТРА И КАРТОГРАФИИ

Действителен: с 27.06.2023 по 19.09.2024

полное наименование должности

инициалы, фамилия

Земельный участок			
вид объекта недвижимости			
Лист № 5 раздела 1	Всего листов раздела 1: 5	Всего разделов: 8	Всего листов выписки: 17
14.12.2023г. № КУВИ-001/2023-282097573			
Кадастровый номер:		78:40:1911501:3529	
		участку (земельным участкам) с кадастровым номером (кадастровыми номерами): 78:40:1911501:3632. Сведения об ограничениях права на объект недвижимости, обременениях данного объекта, не зарегистрированных в реестре прав, ограничений прав и обременений недвижимого имущества: вид ограничения (обременения): ограничения прав на земельный участок, предусмотренные статьей 56 Земельного кодекса Российской Федерации; срок действия: с 05.04.2022; реквизиты документа-основания: о внесении изменений в Закон Санкт-Петербурга №820-7 от 24 декабря 2008 года от 07.07.2016 № 437-83 выдан: Правительство Санкт-Петербурга. вид ограничения (обременения): ограничения прав на земельный участок, предусмотренные статьей 56 Земельного кодекса Российской Федерации; срок действия не установлен. вид ограничения (обременения): ограничения прав на земельный участок, предусмотренные статьей 56 Земельного кодекса Российской Федерации; срок действия не установлен.	
Получатель выписки:		Фархуллин Рамиль Михайлович, действующий(ая) на основании документа "Иной документ" от имени заявителя АО "ПЕТЕРБУРГ-ДОРСЕРВИС", 7806051300	

полное наименование должности	 ДОКУМЕНТ ПОДПИСАН ЭЛЕКТРОННОЙ ПОДПИСЬЮ Сертификат: 00BV056V7401CB38D2B3576ACDC8425108 Владелец: ФЕДЕРАЛЬНАЯ СЛУЖБА ГОСУДАРСТВЕННОЙ РЕГИСТРАЦИИ, КАДАСТРА И КАРТОГРАФИИ Действителен: с 27.06.2023 по 19.09.2024	инициалы, фамилия
-------------------------------	---	-------------------

Выписка из Единого государственного реестра недвижимости об объекте недвижимости

Сведения о зарегистрированных правах

Земельный участок			
вид объекта недвижимости			
Лист № 1 раздела 2	Всего листов раздела 2: 2	Всего разделов: 8	Всего листов выписки: 17
14.12.2023г. № КУВИ-001/2023-282097573			
Кадастровый номер:		78:40:1911501:3529	
1	Правообладатель (правообладатели):	1.1	Акционерное общество "Ленптицепром", ИНН: 4700000211
	Сведения о возможности предоставления третьим лицам персональных данных физического лица:	1.1.1	данные отсутствуют
2	Вид, номер, дата и время государственной регистрации права:	2.1	Собственность 78:40:1911501:3529-78/011/2022-1 05.04.2022 16:51:12
3	Сведения об осуществлении государственной регистрации сделки, права без необходимого в силу закона согласия третьего лица, органа:	3.1	данные отсутствуют
4	Ограничение прав и обременение объекта недвижимости:	не зарегистрировано	
5	Договоры участия в долевом строительстве:	не зарегистрировано	
6	Заявленные в судебном порядке права требования:	данные отсутствуют	
7	Сведения о возможности предоставления третьим лицам персональных данных физического лица	данные отсутствуют	
8	Сведения о возражении в отношении зарегистрированного права:	данные отсутствуют	
9	Сведения о наличии решения об изъятии объекта недвижимости для государственных и муниципальных нужд:	данные отсутствуют	
10	Сведения о невозможности государственной регистрации без личного участия правообладателя или его законного представителя:	данные отсутствуют	
11	Правопритязания и сведения о наличии поступивших, но не рассмотренных заявлений о проведении государственной регистрации права (перехода, прекращения права), ограничения права или обременения объекта недвижимости, сделки в отношении объекта недвижимости:	отсутствуют	



ДОКУМЕНТ ПОДПИСАН
ЭЛЕКТРОННОЙ ПОДПИСЬЮ

Сертификат: 00BV056B7401CB38D2B3576ACDC8425108

Владелец: ФЕДЕРАЛЬНАЯ СЛУЖБА ГОСУДАРСТВЕННОЙ

РЕГИСТРАЦИИ, КАДАСТРА И КАРТОГРАФИИ

Действителен: с 27.06.2023 по 19.09.2024

полное наименование должности

инициалы, фамилия

Земельный участок			
вид объекта недвижимости			
Лист № 2 раздела 2	Всего листов раздела 2: 2	Всего разделов: 8	Всего листов выписки: 17
14.12.2023г. № КУВИ-001/2023-282097573			
Кадастровый номер:		78:40:1911501:3529	
11	Сведения о невозможности государственной регистрации перехода, прекращения, ограничения права на земельный участок из земель сельскохозяйственного назначения:	данные отсутствуют	

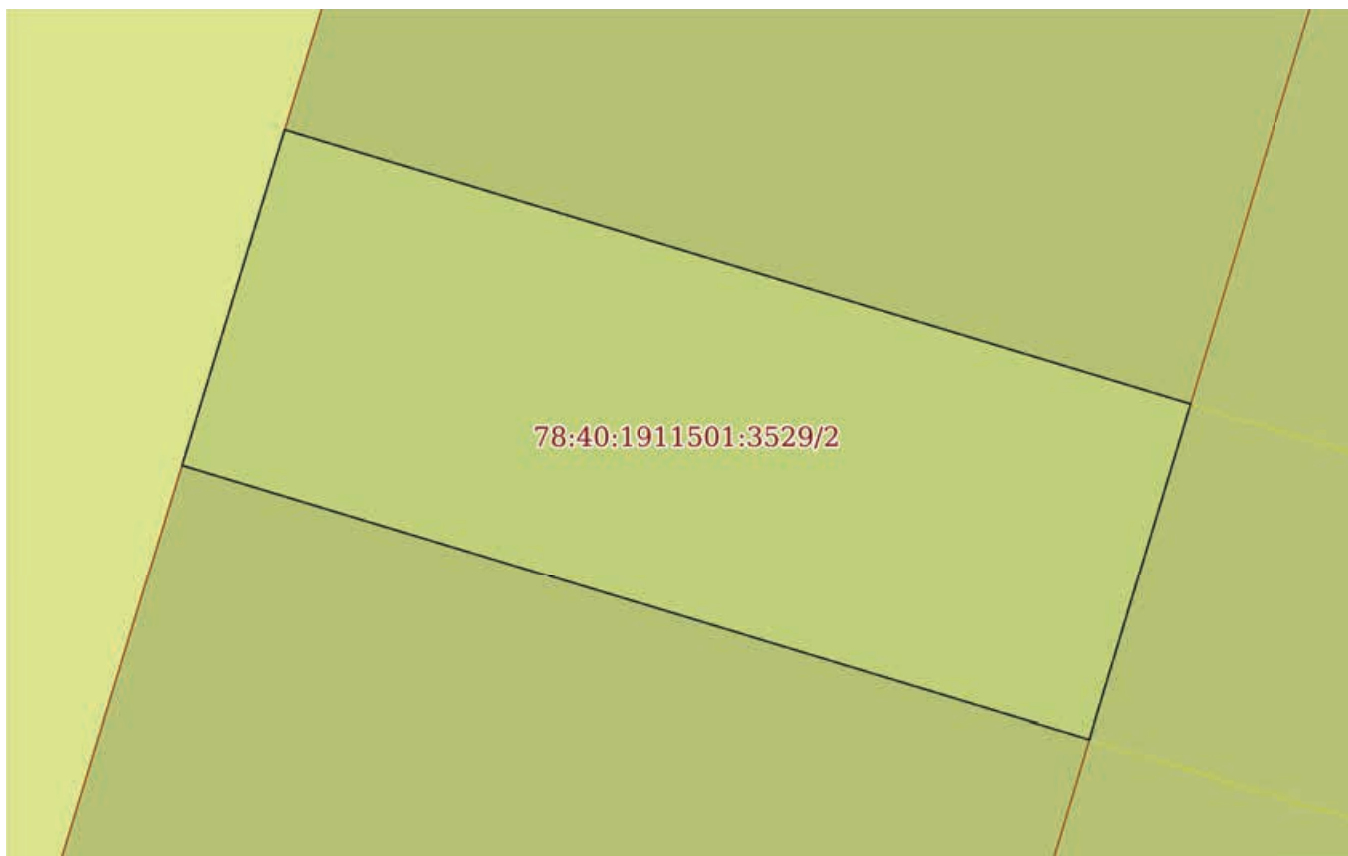
полное наименование должности	 ДОКУМЕНТ ПОДПИСАН ЭЛЕКТРОННОЙ ПОДПИСЬЮ Сертификат: 00ВВ056В7401СВ38D2В3576АСDС8425108 Владелец: ФЕДЕРАЛЬНАЯ СЛУЖБА ГОСУДАРСТВЕННОЙ РЕГИСТРАЦИИ, КАДАСТРА И КАРТОГРАФИИ Действителен: с 27.06.2023 по 19.09.2024	инициалы, фамилия
-------------------------------	---	-------------------

Выписка из Единого государственного реестра недвижимости об объекте недвижимости

Описание местоположения земельного участка


Земельный участок			
вид объекта недвижимости			
Лист № 1 раздела 3	Всего листов раздела 3: 1	Всего разделов: 8	Всего листов выписки: 17
14.12.2023г. № КУВИ-001/2023-282097573			
Кадастровый номер:		78:40:1911501:3529	

План (чертеж, схема) земельного участка



Масштаб 1:500

Условные обозначения:

полное наименование должности	 ДОКУМЕНТ ПОДПИСАН ЭЛЕКТРОННОЙ ПОДПИСЬЮ Сертификат: 00ВВ056В7401СВ38D2В3576АСDC8425108 Владелец: ФЕДЕРАЛЬНАЯ СЛУЖБА ГОСУДАРСТВЕННОЙ РЕГИСТРАЦИИ, КАДАСТРА И КАРТОГРАФИИ Действителен: с 27.06.2023 по 19.09.2024	инициалы, фамилия
-------------------------------	---	-------------------

Выписка из Единого государственного реестра недвижимости об объекте недвижимости

Описание местоположения земельного участка

Земельный участок			
вид объекта недвижимости			
Лист № 1 раздела 3.1	Всего листов раздела 3.1: 1	Всего разделов: 8	Всего листов выписки: 17
14.12.2023г. № КУВИ-001/2023-282097573			
Кадастровый номер:		78:40:1911501:3529	

Описание местоположения границ земельного участка							
№ п/п	Номер точки		Дирекционный угол	Горизонтальное проложение, м	Описание закрепления на местности	Кадастровые номера смежных участков	Сведения об адресах правообладателей смежных земельных участков
	начальная	конечная					
1	2	3	4	5	6	7	8
1	1.1.1	1.1.2	17°1.9'	23.49	данные отсутствуют	данные отсутствуют	данные отсутствуют
2	1.1.2	1.1.3	106°48.1'	63.48	данные отсутствуют	78:40:1911501:3632	адрес отсутствует
3	1.1.3	1.1.4	196°48.5'	23.51	данные отсутствуют	78:40:1911501:3556	адрес отсутствует
4	1.1.3	1.1.3			данные отсутствуют	78:40:1911501:3555	адрес отсутствует
5	1.1.4	1.1.1	286°49.4'	63.57	данные отсутствуют	78:40:1911501:3530	адрес отсутствует
6	1.1.4	1.1.4			данные отсутствуют	78:40:1911501:3557(1)	адрес отсутствует



ДОКУМЕНТ ПОДПИСАН
ЭЛЕКТРОННОЙ ПОДПИСЬЮ

Сертификат: 00ВВ056В7401СВ38D2В3576АСDС8425108

Владелец: ФЕДЕРАЛЬНАЯ СЛУЖБА ГОСУДАРСТВЕННОЙ

РЕГИСТРАЦИИ, КАДАСТРА И КАРТОГРАФИИ

Действителен: с 27.06.2023 по 19.09.2024

полное наименование должности

инициалы, фамилия

Выписка из Единого государственного реестра недвижимости об объекте недвижимости

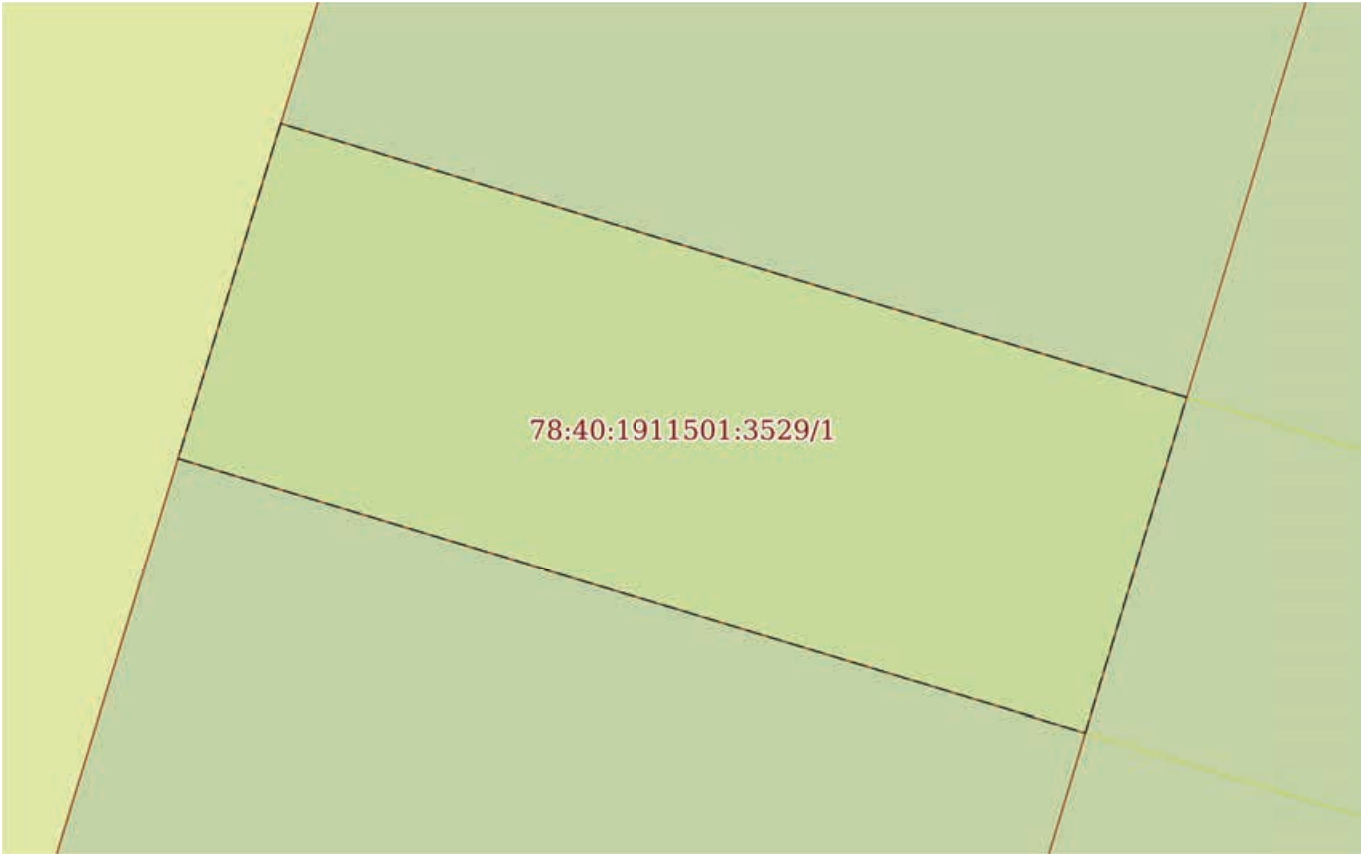
Описание местоположения земельного участка

Земельный участок			
вид объекта недвижимости			
Лист № 1 раздела 3.2	Всего листов раздела 3.2: 1	Всего разделов: 8	Всего листов выписки: 17
14.12.2023г. № КУВИ-001/2023-282097573			
Кадастровый номер:		78:40:1911501:3529	

Сведения о характерных точках границы земельного участка				
Система координат СК-1964				
Номер точки	Координаты, м		Описание закрепления на местности	Средняя квадратичная погрешность определения координат характерных точек границ земельного участка, м
	X	Y		
1	2	3	4	5
1	86047.23	93678.11	-	0.1
2	86069.69	93684.99	-	0.1
3	86051.34	93745.76	-	0.1
4	86028.83	93738.96	-	0.1
1	86047.23	93678.11	-	0.1

полное наименование должности		ДОКУМЕНТ ПОДПИСАН	инициалы, фамилия
		ЭЛЕКТРОННОЙ ПОДПИСЬЮ	
Сертификат: 00ВВ056В7401СВ38D2В3576АСDС8425108			
Владелец: ФЕДЕРАЛЬНАЯ СЛУЖБА ГОСУДАРСТВЕННОЙ			
РЕГИСТРАЦИИ, КАДАСТРА И КАРТОГРАФИИ			
Действителен: с 27.06.2023 по 19.09.2024			

Выписка из Единого государственного реестра недвижимости об объекте недвижимости
Сведения о частях земельного участка

Земельный участок			
вид объекта недвижимости			
Лист № 1 раздела 4	Всего листов раздела 4: 2	Всего разделов: 8	Всего листов выписки: 17
14.12.2023г. № КУВИ-001/2023-282097573			
Кадастровый номер:		78:40:1911501:3529	
План (чертеж, схема) части земельного участка		Учетный номер части: 78:40:1911501:3529/1	
			
Масштаб 1:500		Условные обозначения:	



ДОКУМЕНТ ПОДПИСАН
ЭЛЕКТРОННОЙ ПОДПИСЬЮ

Сертификат: 00ВВ056В7401СВ38D2В3576АСDС8425108

Владелец: ФЕДЕРАЛЬНАЯ СЛУЖБА ГОСУДАРСТВЕННОЙ
РЕГИСТРАЦИИ, КАДАСТРА И КАРТОГРАФИИ
Действителен: с 27.06.2023 по 19.09.2024

полное наименование должности

инициалы, фамилия

Земельный участок

вид объекта недвижимости

Лист № 2 раздела 4

Всего листов раздела 4: 2

Всего разделов: 8

Всего листов выписки: 17

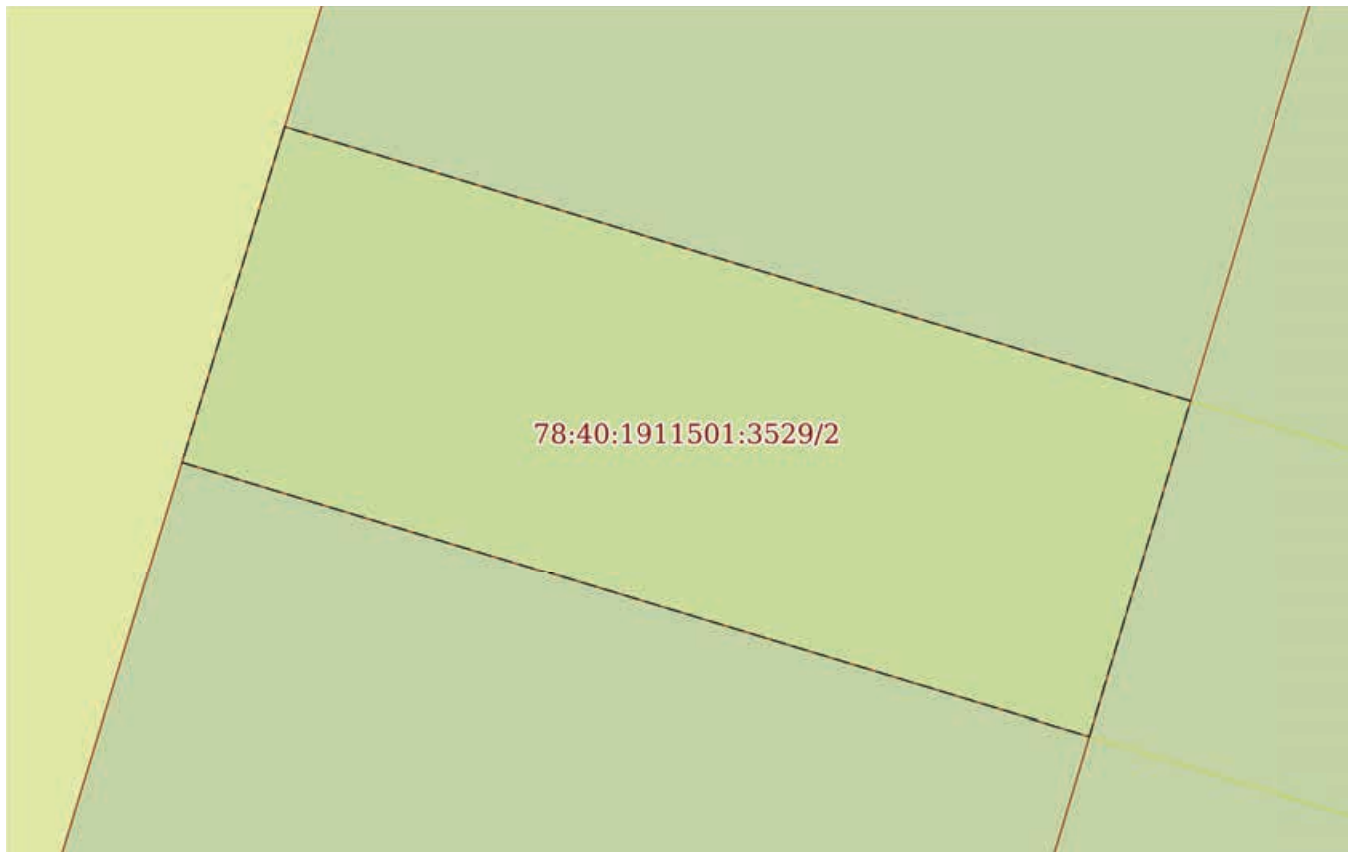
14.12.2023г. № КУВИ-001/2023-282097573

Кадастровый номер:

78:40:1911501:3529

План (чертеж, схема) части земельного участка

Учетный номер части: 78:40:1911501:3529/2



Масштаб 1:500

Условные обозначения:

ДОКУМЕНТ ПОДПИСАН
ЭЛЕКТРОННОЙ ПОДПИСЬЮ

Сертификат: 00ВВ056В7401СВ38D2В3576АСDC8425108

Владелец: ФЕДЕРАЛЬНАЯ СЛУЖБА ГОСУДАРСТВЕННОЙ

РЕГИСТРАЦИИ, КАДАСТРА И КАРТОГРАФИИ

Действителен: с 27.06.2023 по 19.09.2024


полное наименование должности

инициалы, фамилия

Выписка из Единого государственного реестра недвижимости об объекте недвижимости
Сведения о частях земельного участка

Земельный участок			
вид объекта недвижимости			
Лист № 1 раздела 4.1	Всего листов раздела 4.1: 3	Всего разделов: 8	Всего листов выписки: 17
14.12.2023г. № КУВИ-001/2023-282097573			
Кадастровый номер:		78:40:1911501:3529	

Учетный номер части	Площадь, м2	Содержание ограничения в использовании или ограничения права на объект недвижимости или обременения объекта недвижимости
1	2	3
78:40:1911501:3529/1	1493	вид ограничения (обременения): ограничения прав на земельный участок, предусмотренные статьей 56 Земельного кодекса Российской Федерации; Срок действия: не установлен; Содержание ограничения (обременения): Зона регулирования застройки и хозяйственной деятельности
78:40:1911501:3529/2	1493	вид ограничения (обременения): ограничения прав на земельный участок, предусмотренные статьей 56 Земельного кодекса Российской Федерации; Срок действия: не установлен; Содержание ограничения (обременения): право прохода и проезда
	Весь	вид ограничения (обременения): ограничения прав на земельный участок, предусмотренные статьей 56 Земельного кодекса Российской Федерации; Срок действия: не установлен; реквизиты документа-основания: о внесении изменений в Закон Санкт-Петербурга №820-7 от 24 декабря 2008 года от 07.07.2016 № 437-83 выдан: Правительство Санкт-Петербурга; Содержание ограничения (обременения): На территории ЗРЗ устанавливаются следующие запреты: Запрещается размещение объектов, оказывающих негативное воздействие на окружающую среду, I и II категории в соответствии с Федеральным законом от 10 января 2002 года N 7-ФЗ "Об охране окружающей среды", за исключением территорий промышленного, инженерно-транспортного и логистического назначения, функциональное использование которых предусмотрено действующим генеральным планом Санкт-Петербурга. Запрещается снос (демонтаж) исторических зданий. Настоящий запрет не распространяется на случаи разборки отдельных строительных конструкций, аварийное состояние которых установлено в соответствии с требованиями действующих документов по стандартизации (в том числе межгосударственных стандартов). Правообладатель земельного участка, на котором располагалось историческое здание, формирующее уличный фронт, обязан осуществить его восстановление в части внешнего облика, воспринимаемого с открытых городских пространств, в случае полной или частичной утраты исторического здания, в том числе в результате разборки отдельных строительных конструкций, аварийное состояние которых было установлено в соответствии с требованиями действующих документов по стандартизации (в том числе межгосударственных стандартов). Запрещается изменение внешнего облика исторических зданий, формирующих уличный фронт, и восстановленных объектов исторической застройки, формирующих уличный фронт, за исключением случаев, предусмотренных настоящим пунктом. В отношении исторических зданий, формирующих уличный фронт, и восстановленных объектов исторической застройки, формирующих уличный фронт, может выполняться: а) увеличение высоты дворовых корпусов и зданий, формирующих внутриквартальную застройку; б) устройство мансард с повышением отметки конька

 ДОКУМЕНТ ПОДПИСАН ЭЛЕКТРОННОЙ ПОДПИСЬЮ Сертификат: 00BV056B7401CB38D2B3576ACDC8425108 Владелец: ФЕДЕРАЛЬНАЯ СЛУЖБА ГОСУДАРСТВЕННОЙ РЕГИСТРАЦИИ, КАДАСТРА И КАРТОГРАФИИ Действителен: с 27.06.2023 по 19.09.2024	полное наименование должности	инициалы, фамилия
---	-------------------------------	-------------------

Земельный участок

вид объекта недвижимости

Лист № 2 раздела 4.1

Всего листов раздела 4.1: 3

Всего разделов: 8

Всего листов выписки: 17

14.12.2023г. № КУВИ-001/2023-282097573

Кадастровый номер:

78:40:1911501:3529

не более чем на 1 м: на лицевых корпусах при условии сохранения конфигурации лицевого ската крыши; на воспринимаемых с открытых городских пространств дворовых корпусах и зданиях, формирующих внутриквартальную застройку, в том числе с частичным изменением конфигурации крыши; в) устройство мансард на не воспринимаемых с открытых городских пространств дворовых корпусах и зданиях, формирующих внутриквартальную застройку; г) локальные изменения архитектурного решения лицевых фасадов после получения положительного заключения государственного органа охраны объектов культурного наследия; д) изменение дворовых фасадов; е) восстановление утраченных элементов исторического архитектурного решения после получения положительного заключения государственного органа охраны объектов культурного наследия. Запрещается размещение инженерного оборудования зданий на лицевых фасадах исторических зданий, а также восстановленных объектов исторической застройки. На территории ЗРЗ устанавливаются следующие ограничения: Строительство, реконструкция зданий, строений, сооружений может осуществляться при условии обеспечения сохранности примыкающих объектов культурного наследия, выявленных объектов культурного наследия, исторических зданий. Ремонт лицевых фасадов исторических зданий должен предусматривать устранение диссонирующих элементов фасада. Строительство, реконструкция зданий, строений и сооружений, допускаемые Режимом, за исключением случаев строительства, реконструкции индивидуальных жилых домов, могут осуществляться после получения положительного заключения государственного органа охраны объектов культурного наследия. Рекламные и информационные конструкции могут размещаться на фасадах исторических зданий при условии сохранения характеристик исторической среды, указанных в приложении 1 к Режимам, а также соблюдения требований, указанных в пункте 18.2.5 настоящего раздела Режимов. Требования к рекламным и информационным конструкциям, размещаемым на фасадах исторических зданий и восстановленных объектов исторической застройки: а) суммарная площадь всех рекламных и информационных конструкций на фасаде должна составлять не более 10 кв. м; б) информационное поле настенных и отнесенных вывесок, настенных указателей информационных конструкций должно выполняться из отдельных элементов (букв, обозначений, декоративных элементов и т.д.) без использования непрозрачной основы (фоновой подложки) для крепления отдельных элементов вывески и не должно нарушать архитектурного решения соответствующего здания, строения, сооружения; в) выступ внешнего края консольной вывески и блочного консольного указателя от стены не должен превышать 1 м; габаритный размер блочного консольного указателя по высоте - не более 1,5 м; размещение блочных консольных указателей над другими блочными консольными указателями, над консольными вывесками, а также на расстоянии менее 5 м от них не допускается; г) вывески в витринах не должны нарушать прозрачность остекления соответствующих витрин; не допускаются окраска и покрытие декоративными пленками всей поверхности остекления витрины, замена остекления световыми коробами, установка световых коробов и планшетов, содержащих сведения информационного характера, перед остеклением витрины со стороны улицы. Ограничения по высоте устанавливаются в соответствии со схемой приложения 2 к Режимам при условии соблюдения запретов (ограничений), установленных Режимом. Ограничения по высоте,



ДОКУМЕНТ ПОДПИСАН
ЭЛЕКТРОННОЙ ПОДПИСЬЮ

Сертификат: 00BV056B7401CB38D2B3576ACDC8425108

Владелец: ФЕДЕРАЛЬНАЯ СЛУЖБА ГОСУДАРСТВЕННОЙ

РЕГИСТРАЦИИ, КАДАСТРА И КАРТОГРАФИИ

Действителен: с 27.06.2023 по 19.09.2024

полное наименование должности

инициалы, фамилия

Земельный участок

вид объекта недвижимости

Лист № 3 раздела 4.1

Всего листов раздела 4.1: 3

Всего разделов: 8

Всего листов выписки: 17

14.12.2023г. № КУВИ-001/2023-282097573

Кадастровый номер:

78:40:1911501:3529

установленные Режимы, не распространяются на случаи устройства акцентов (высотных); при этом суммарная площадь акцентов не должна превышать 10% площади застройки соответствующего здания, строения, сооружения. Специальные требования режима в ЗРЗ(21)16: Осуществление строительства, реконструкции объектов капитального строительства, благоустройства территории, иной хозяйственной деятельности допускается при условии сохранения следующих характеристик исторической среды: принцип застройки рассредоточенными объектами (расстояние между зданиями, строениями - не менее 12 м); тип крыш (скатные). Запрещается устройство глухих ограждений высотой более 1,8 м. ; Реестровый номер границы: 78:40-6.397; Вид объекта реестра границ: Зона с особыми условиями использования территории; Вид зоны по документу: Единая зона регулирования застройки и хозяйственной деятельности участок ЗРЗ(21)16; Тип зоны: Зона регулирования застройки и хозяйственной деятельности



ДОКУМЕНТ ПОДПИСАН
ЭЛЕКТРОННОЙ ПОДПИСЬЮ

Сертификат: 00ВВ056В7401СВ38D2В3576АСDС8425108

Владелец: ФЕДЕРАЛЬНАЯ СЛУЖБА ГОСУДАРСТВЕННОЙ

РЕГИСТРАЦИИ, КАДАСТРА И КАРТОГРАФИИ

Действителен: с 27.06.2023 по 19.09.2024

полное наименование должности

инициалы, фамилия

Выписка из Единого государственного реестра недвижимости об объекте недвижимости

Сведения о частях земельного участка

Земельный участок			
вид объекта недвижимости			
Лист № 1 раздела 4.2	Всего листов раздела 4.2: 2	Всего разделов: 8	Всего листов выписки: 17
14.12.2023г. № КУВИ-001/2023-282097573			
Кадастровый номер:		78:40:1911501:3529	

Сведения о характерных точках границы части (частей) земельного участка				
Учетный номер части: 78:40:1911501:3529/1				
Система координат СК-1964				
Номер точки	Координаты, м		Описание закрепления на местности	Средняя квадратичная погрешность определения координат характерных точек границ земельного участка, м
	X	Y		
1	2	3	4	5
1	86047.23	93678.11	-	0.1
2	86069.69	93684.99	-	0.1
3	86051.34	93745.76	-	0.1
4	86028.83	93738.96	-	0.1
1	86047.23	93678.11	-	0.1

полное наименование должности		ДОКУМЕНТ ПОДПИСАН ЭЛЕКТРОННОЙ ПОДПИСЬЮ	инициалы, фамилия
	Сертификат: 00ВВ056В7401СВ38D2В3576АСDC8425108 Владелец: ФЕДЕРАЛЬНАЯ СЛУЖБА ГОСУДАРСТВЕННОЙ РЕГИСТРАЦИИ, КАДАСТРА И КАРТОГРАФИИ Действителен: с 27.06.2023 по 19.09.2024		

Земельный участок			
вид объекта недвижимости			
Лист № 2 раздела 4.2	Всего листов раздела 4.2: 2	Всего разделов: 8	Всего листов выписки: 17

14.12.2023г. № КУВИ-001/2023-282097573

Кадастровый номер:

78:40:1911501:3529

Сведения о характерных точках границы части (частей) земельного участка				
Учетный номер части: 78:40:1911501:3529/2				
Система координат СК-1964				
Номер точки	Координаты, м		Описание закрепления на местности	Средняя квадратичная погрешность определения координат характерных точек границ земельного участка, м
	X	Y		
1	2	3	4	5
1	86047.23	93678.11	-	0.1
2	86069.69	93684.99	-	0.1
3	86051.34	93745.76	-	0.1
4	86028.83	93738.96	-	0.1
1	86047.23	93678.11	-	0.1



ДОКУМЕНТ ПОДПИСАН
ЭЛЕКТРОННОЙ ПОДПИСЬЮ

Сертификат: 00ВВ056В7401СВ38D2В3576АСDС8425108

Владелец: ФЕДЕРАЛЬНАЯ СЛУЖБА ГОСУДАРСТВЕННОЙ

РЕГИСТРАЦИИ, КАДАСТРА И КАРТОГРАФИИ

Действителен: с 27.06.2023 по 19.09.2024

полное наименование должности

инициалы, фамилия


147
Филиал публично-правовой компании "Роскадастр" по Санкт-Петербургу
полное наименование органа регистрации прав
 Выписка из Единого государственного реестра недвижимости об объекте недвижимости

Сведения о характеристиках объекта недвижимости

На основании запроса от 14.12.2023, поступившего на рассмотрение 14.12.2023, сообщаем, что согласно записям Единого государственного реестра недвижимости:

Раздел 1 Лист 1

Земельный участок	
вид объекта недвижимости	
Лист № 1 раздела 1	Всего листов раздела 1: 5
Всего разделов: 8	
Всего листов выписки: 15	
14.12.2023г. № КУВИ-001/2023-282097581	
Кадастровый номер:	78:40:1911501:3530
Номер кадастрового квартала:	78:40:1911501
Дата присвоения кадастрового номера:	05.04.2022
Ранее присвоенный государственный учетный номер:	данные отсутствуют
Местоположение:	Российская Федерация, Санкт-Петербург, город Петергоф, Ропшинское шоссе, участок 12, (западнее дома 2а, литера А по Ропшинскому шоссе)
Площадь:	16206 +/- 45
Кадастровая стоимость, руб.:	14617812
Кадастровые номера расположенных в пределах земельного участка объектов недвижимости:	78:40:0000000:4747
Кадастровые номера объектов недвижимости, из которых образован объект недвижимости:	78:40:1911501:7
Кадастровые номера образованных объектов недвижимости:	данные отсутствуют
Категория земель:	Земли населенных пунктов
Виды разрешенного использования:	Благоустройство территории
Сведения о кадастровом инженерере:	14622, образованием 12-ти (двенадцати) земельных участков путем раздела земельного участка с кадастровым номером 78:40:1911501:7
Сведения о лесах, водных объектах и об иных природных объектах, расположенных в пределах земельного участка:	данные отсутствуют

полное наименование должности	 ДОКУМЕНТ ПОДПИСАН ЭЛЕКТРОННОЙ ПОДПИСЬЮ	инициалы, фамилия
	Сертификат: 00ВВ056В7401СВ38D2В3576АСDС8425108 Владелец: ФЕДЕРАЛЬНАЯ СЛУЖБА ГОСУДАРСТВЕННОЙ РЕГИСТРАЦИИ, КАДАСТРА И КАРТОГРАФИИ Действителен: с 27.06.2023 по 19.09.2024	

Земельный участок			
вид объекта недвижимости			
Лист № 2 раздела 1	Всего листов раздела 1: 5	Всего разделов: 8	Всего листов выписки: 15

14.12.2023г. № КУВИ-001/2023-282097581

Кадастровый номер:

78:40:1911501:3530

Сведения о том, что земельный участок полностью расположен в границах зоны с особыми условиями использования территории, территории объекта культурного наследия, публичного сервитута:

Земельный участок полностью расположен в границах зоны с реестровым номером 78:40-6.397 от 28.09.2018, ограничение использования земельного участка в пределах зоны: На территории ЗРЗ устанавливаются следующие запреты: Запрещается размещение объектов, оказывающих негативное воздействие на окружающую среду, I и II категории в соответствии с Федеральным законом от 10 января 2002 года N 7-ФЗ "Об охране окружающей среды", за исключением территорий промышленного, инженерно-транспортного и логистического назначения, функциональное использование которых предусмотрено действующим генеральным планом Санкт-Петербурга. Запрещается снос (демонтаж) исторических зданий. Настоящий запрет не распространяется на случаи разборки отдельных строительных конструкций, аварийное состояние которых установлено в соответствии с требованиями действующих документов по стандартизации (в том числе межгосударственных стандартов). Правообладатель земельного участка, на котором располагалось историческое здание, формирующее уличный фронт, обязан осуществить его восстановление в части внешнего облика, воспринимаемого с открытых городских пространств, в случае полной или частичной утраты исторического здания, в том числе в результате разборки отдельных строительных конструкций, аварийное состояние которых было установлено в соответствии с требованиями действующих документов по стандартизации (в том числе межгосударственных стандартов). Запрещается изменение внешнего облика исторических зданий, формирующих уличный фронт, и восстановленных объектов исторической застройки, формирующих уличный фронт, за исключением случаев, предусмотренных настоящим пунктом. В отношении исторических зданий, формирующих уличный фронт, и восстановленных объектов исторической застройки, формирующих уличный фронт, может выполняться: а) увеличение высоты дворовых корпусов и зданий, формирующих внутриквартальную застройку; б) устройство мансард с повышением отметки конька не более чем на 1 м: на лицевых корпусах при условии сохранения конфигурации лицевого ската крыши; на воспринимаемых с открытых городских пространств дворовых корпусах и зданиях, формирующих внутриквартальную застройку, в том числе с частичным изменением конфигурации крыши; в) устройство мансард на не воспринимаемых с открытых городских пространств дворовых корпусах и зданиях, формирующих внутриквартальную застройку; г) локальные изменения архитектурного решения лицевых фасадов после получения положительного заключения государственного органа охраны объектов культурного наследия; д) изменение дворовых фасадов; е) восстановление утраченных элементов исторического архитектурного решения после получения положительного заключения государственного органа охраны объектов культурного наследия. Запрещается размещение инженерного оборудования зданий на лицевых фасадах исторических зданий, а также восстановленных объектов исторической застройки. На территории ЗРЗ устанавливаются следующие



ДОКУМЕНТ ПОДПИСАН
ЭЛЕКТРОННОЙ ПОДПИСЬЮ

Сертификат: 00BV056B7401CB38D2B3576ACDC8425108

Владелец: ФЕДЕРАЛЬНАЯ СЛУЖБА ГОСУДАРСТВЕННОЙ

РЕГИСТРАЦИИ, КАДАСТРА И КАРТОГРАФИИ

Действителен: с 27.06.2023 по 19.09.2024

полное наименование должности

инициалы, фамилия

Земельный участок			
вид объекта недвижимости			
Лист № 3 раздела 1	Всего листов раздела 1: 5	Всего разделов: 8	Всего листов выписки: 15

14.12.2023г. № КУВИ-001/2023-282097581

Кадастровый номер:

78:40:1911501:3530

Сведения о том, что земельный участок полностью расположен в границах зоны с особыми условиями использования территории, территории объекта культурного наследия, публичного сервитута:

ограничения: Строительство, реконструкция зданий, строений, сооружений может осуществляться при условии обеспечения сохранности примыкающих объектов культурного наследия, выявленных объектов культурного наследия, исторических зданий. Ремонт лицевых фасадов исторических зданий должен предусматривать устранение диссонирующих элементов фасада. Строительство, реконструкция зданий, строений и сооружений, допускаемые Режимом, за исключением случаев строительства, реконструкции индивидуальных жилых домов, могут осуществляться после получения положительного заключения государственного органа охраны объектов культурного наследия. Рекламные и информационные конструкции могут размещаться на фасадах исторических зданий при условии сохранения характеристик исторической среды, указанных в приложении 1 к Режимам, а также соблюдения требований, указанных в пункте 18.2.5 настоящего раздела Режимов. Требования к рекламным и информационным конструкциям, размещаемым на фасадах исторических зданий и восстановленных объектов исторической застройки: а) суммарная площадь всех рекламных и информационных конструкций на фасаде должна составлять не более 10 кв. м; б) информационное поле настенных и отнесенных вывесок, настенных указателей информационных конструкций должно выполняться из отдельных элементов (букв, обозначений, декоративных элементов и т.д.) без использования непрозрачной основы (фоновой подложки) для крепления отдельных элементов вывески и не должно нарушать архитектурного решения соответствующего здания, строения, сооружения; в) выступ внешнего края консольной вывески и блочного консольного указателя от стены не должен превышать 1 м; габаритный размер блочного консольного указателя по высоте - не более 1,5 м; размещение блочных консольных указателей над другими блочными консольными указателями, над консольными вывесками, а также на расстоянии менее 5 м от них не допускается; г) вывески в витринах не должны нарушать прозрачность остекления соответствующих витрин; не допускаются окраска и покрытие декоративными пленками всей поверхности остекления витрины, замена остекления световыми коробами, установка световых коробов и планшетов, содержащих сведения информационного характера, перед остеклением витрины со стороны улицы. Ограничения по высоте устанавливаются в соответствии со схемой приложения 2 к Режимам при условии соблюдения запретов (ограничений), установленных Режимом. Ограничения по высоте, установленные Режимом, не распространяются на случаи устройства акцентов (высотных); при этом суммарная площадь акцентов не должна превышать 10% площади застройки соответствующего здания, строения, сооружения. Специальные требования режима в ЗРЗ(21)16: Осуществление строительства, реконструкции объектов капитального строительства, благоустройства территории, иной хозяйственной деятельности допускается при условии сохранения следующих характеристик исторической среды: принцип застройки рассредоточенными

Сведения о том, что земельный участок полностью расположен в границах зоны с особыми условиями использования территории, территории объекта культурного наследия, публичного сервитута:

объектами (расстояние между зданиями, строениями - не менее 12 м); тип крыш (скатные). Запрещается устройство глухих ограждений высотой более 1,8 м. , вид/наименование: Единая зона регулирования застройки и хозяйственной деятельности участок ЗРЗ(21)16, тип: Зона регулирования застройки и хозяйственной деятельности, дата решения: 07.07.2016, номер решения: 437-83, наименование ОГВ/ОМСУ: Правительство Санкт-Петербурга



ДОКУМЕНТ ПОДПИСАН
ЭЛЕКТРОННОЙ ПОДПИСЬЮ

Сертификат: 00BV056B7401CB38D2B3576ACDC8425108

Владелец: ФЕДЕРАЛЬНАЯ СЛУЖБА ГОСУДАРСТВЕННОЙ

РЕГИСТРАЦИИ, КАДАСТРА И КАРТОГРАФИИ

Действителен: с 27.06.2023 по 19.09.2024

полное наименование должности

инициалы, фамилия

Земельный участок			
вид объекта недвижимости			
Лист № 4 раздела 1	Всего листов раздела 1: 5	Всего разделов: 8	Всего листов выписки: 15

14.12.2023г. № КУВИ-001/2023-282097581	
Кадастровый номер:	78:40:1911501:3530

Сведения о том, что земельный участок расположен в границах особой экономической зоны, территории опережающего социально-экономического развития, зоны территориального развития в Российской Федерации, игровой зоны:	данные отсутствуют
Сведения о том, что земельный участок расположен в границах особо охраняемой природной территории, охотничьих угодий, лесничеств:	данные отсутствуют
Сведения о результатах проведения государственного земельного надзора:	данные отсутствуют
Сведения о расположении земельного участка в границах территории, в отношении которой утвержден проект межевания территории:	данные отсутствуют
Условный номер земельного участка:	данные отсутствуют
Сведения о принятии акта и (или) заключении договора, предусматривающих предоставление в соответствии с земельным законодательством исполнительным органом государственным органом власти или органом местного самоуправления, находящегося в государственной или муниципальной собственности земельного участка для строительства наемного дома социального использования или наемного дома коммерческого использования:	данные отсутствуют
Сведения о том, что земельный участок или земельные участки образованы на основании решения об изъятии земельного участка и (или) расположенного на нем объекта недвижимости для государственных или муниципальных нужд:	данные отсутствуют
Сведения о том, что земельный участок образован из земель или земельного участка, государственная собственность на которые не разграничена:	данные отсутствуют
Сведения о наличии земельного спора о местоположении границ земельных участков:	данные отсутствуют
Статус записи об объекте недвижимости:	Сведения об объекте недвижимости имеют статус "актуальные"
Особые отметки:	Для данного земельного участка обеспечен доступ посредством земельного участка (земельных участков) с кадастровым номером (кадастровыми номерами): 78:40:1911501:3466, ЗУ11/чзу2, ЗУ2/чзу4, 78:40:1911501:3416. Сведения об ограничениях права на объект недвижимости,

 ДОКУМЕНТ ПОДПИСАН ЭЛЕКТРОННОЙ ПОДПИСЬЮ Сертификат: 00BV056B7401CB38D2B3576ACDC8425108 Владелец: ФЕДЕРАЛЬНАЯ СЛУЖБА ГОСУДАРСТВЕННОЙ РЕГИСТРАЦИИ, КАДАСТРА И КАРТОГРАФИИ Действителен: с 27.06.2023 по 19.09.2024	инициалы, фамилия
полное наименование должности	

Земельный участок			
вид объекта недвижимости			
Лист № 5 раздела 1	Всего листов раздела 1: 5	Всего разделов: 8	Всего листов выписки: 15
14.12.2023г. № КУВИ-001/2023-282097581			
Кадастровый номер:		78:40:1911501:3530	
		обременениях данного объекта, не зарегистрированных в реестре прав, ограничений прав и обременений недвижимого имущества: вид ограничения (обременения): ограничения прав на земельный участок, предусмотренные статьей 56 Земельного кодекса Российской Федерации; срок действия: с 05.04.2022; реквизиты документа-основания: о внесении изменений в Закон Санкт-Петербурга №820-7 от 24 декабря 2008 года от 07.07.2016 № 437-83 выдан: Правительство Санкт-Петербурга. вид ограничения (обременения): ограничения прав на земельный участок, предусмотренные статьей 56 Земельного кодекса Российской Федерации; срок действия не установлен.	
Получатель выписки:		Фархуллин Рамиль Михайлович, действующий(ая) на основании документа "Иной документ" от имени заявителя АО "ПЕТЕРБУРГ-ДОРСЕРВИС", 7806051300	

полное наименование должности		ДОКУМЕНТ ПОДПИСАН	инициалы, фамилия
		ЭЛЕКТРОННОЙ ПОДПИСЬЮ	
	Сертификат: 00ВВ056В7401СВ38D2В3576АСDС8425108 Владелец: ФЕДЕРАЛЬНАЯ СЛУЖБА ГОСУДАРСТВЕННОЙ РЕГИСТРАЦИИ, КАДАСТРА И КАРТОГРАФИИ Действителен: с 27.06.2023 по 19.09.2024		

Выписка из Единого государственного реестра недвижимости об объекте недвижимости

Сведения о зарегистрированных правах

Земельный участок			
вид объекта недвижимости			
Лист № 1 раздела 2	Всего листов раздела 2: 2	Всего разделов: 8	Всего листов выписки: 15
14.12.2023г. № КУВИ-001/2023-282097581			
Кадастровый номер:		78:40:1911501:3530	
1	Правообладатель (правообладатели):	1.1	Акционерное общество "Ленптицепром", ИНН: 4700000211
	Сведения о возможности предоставления третьим лицам персональных данных физического лица:	1.1.1	данные отсутствуют
2	Вид, номер, дата и время государственной регистрации права:	2.1	Собственность 78:40:1911501:3530-78/011/2022-1 05.04.2022 16:51:12
3	Сведения об осуществлении государственной регистрации сделки, права без необходимого в силу закона согласия третьего лица, органа:	3.1	данные отсутствуют
4	Ограничение прав и обременение объекта недвижимости:	не зарегистрировано	
5	Договоры участия в долевом строительстве:	не зарегистрировано	
6	Заявленные в судебном порядке права требования:	данные отсутствуют	
7	Сведения о возможности предоставления третьим лицам персональных данных физического лица	данные отсутствуют	
8	Сведения о возражении в отношении зарегистрированного права:	данные отсутствуют	
9	Сведения о наличии решения об изъятии объекта недвижимости для государственных и муниципальных нужд:	данные отсутствуют	
10	Сведения о невозможности государственной регистрации без личного участия правообладателя или его законного представителя:	данные отсутствуют	
11	Правопритязания и сведения о наличии поступивших, но не рассмотренных заявлений о проведении государственной регистрации права (перехода, прекращения права), ограничения права или обременения объекта недвижимости, сделки в отношении объекта недвижимости:	отсутствуют	



ДОКУМЕНТ ПОДПИСАН
ЭЛЕКТРОННОЙ ПОДПИСЬЮ

Сертификат: 00BВ056В7401СВ38D2В3576АСDС8425108

Владелец: ФЕДЕРАЛЬНАЯ СЛУЖБА ГОСУДАРСТВЕННОЙ


РЕГИСТРАЦИИ, КАДАСТРА И КАРТОГРАФИИ

Действителен: с 27.06.2023 по 19.09.2024

полное наименование должности

инициалы, фамилия

Земельный участок			
вид объекта недвижимости			
Лист № 2 раздела 2	Всего листов раздела 2: 2	Всего разделов: 8	Всего листов выписки: 15
14.12.2023г. № КУВИ-001/2023-282097581			
Кадастровый номер:		78:40:1911501:3530	
11	Сведения о невозможности государственной регистрации перехода, прекращения, ограничения права на земельный участок из земель сельскохозяйственного назначения:	данные отсутствуют	

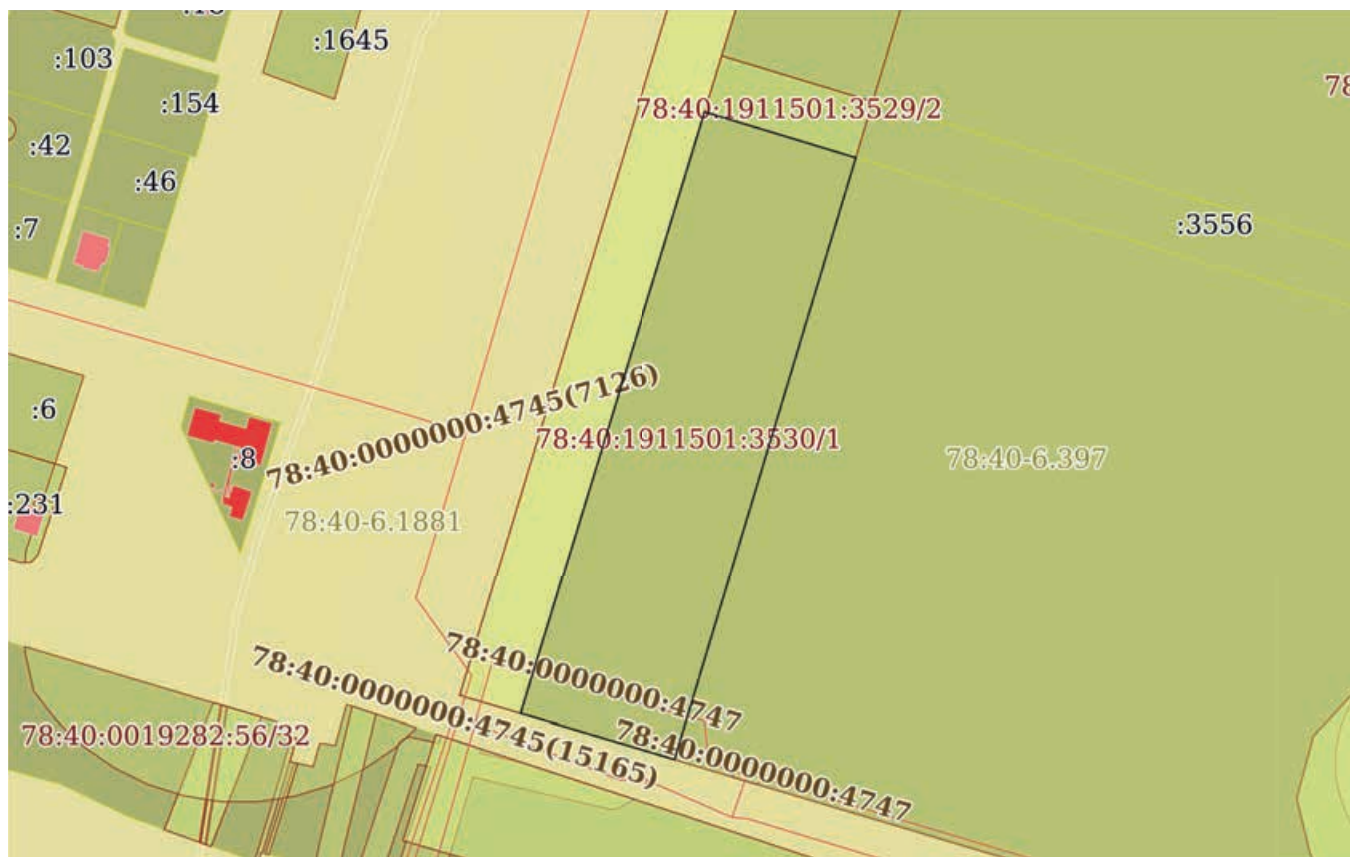
полное наименование должности		ДОКУМЕНТ ПОДПИСАН ЭЛЕКТРОННОЙ ПОДПИСЬЮ	инициалы, фамилия
	Сертификат: 00ВВ056В7401СВ38D2В3576АСDС8425108 Владелец: ФЕДЕРАЛЬНАЯ СЛУЖБА ГОСУДАРСТВЕННОЙ РЕГИСТРАЦИИ, КАДАСТРА И КАРТОГРАФИИ Действителен: с 27.06.2023 по 19.09.2024		

Выписка из Единого государственного реестра недвижимости об объекте недвижимости

Описание местоположения земельного участка

Земельный участок			
вид объекта недвижимости			
Лист № 1 раздела 3	Всего листов раздела 3: 1	Всего разделов: 8	Всего листов выписки: 15
14.12.2023г. № КУВИ-001/2023-282097581			
Кадастровый номер:	78:40:1911501:3530		

План (чертеж, схема) земельного участка



Масштаб 1:3000

Условные обозначения:



ДОКУМЕНТ ПОДПИСАН
ЭЛЕКТРОННОЙ ПОДПИСЬЮ

Сертификат: 00ВВ056В7401СВ38D2В3576АСDC8425108

Владелец: ФЕДЕРАЛЬНАЯ СЛУЖБА ГОСУДАРСТВЕННОЙ

РЕГИСТРАЦИИ, КАДАСТРА И КАРТОГРАФИИ

Действителен: с 27.06.2023 по 19.09.2024

полное наименование должности

инициалы, фамилия

Выписка из Единого государственного реестра недвижимости об объекте недвижимости

Описание местоположения земельного участка

Земельный участок			
вид объекта недвижимости			
Лист № 1 раздела 3.1	Всего листов раздела 3.1: 1	Всего разделов: 8	Всего листов выписки: 15
14.12.2023г. № КУВИ-001/2023-282097581			
Кадастровый номер:		78:40:1911501:3530	

Описание местоположения границ земельного участка							
№ п/п	Номер точки		Дирекционный угол	Горизонтальное проложение, м	Описание закрепления на местности	Кадастровые номера смежных участков	Сведения об адресах правообладателей смежных земельных участков
	начальная	конечная					
1	2	3	4	5	6	7	8
1	1.1.1	1.1.2	106°49.4`	63.57	данные отсутствуют	78:40:1911501:3529	адрес отсутствует
2	1.1.2	1.1.3	196°48.5`	101.66	данные отсутствуют	78:40:1911501:3557(1)	адрес отсутствует
3	1.1.2	1.1.2			данные отсутствуют	78:40:1911501:3556	адрес отсутствует
4	1.1.3	1.1.4	196°48.4`	102.82	данные отсутствуют	78:40:1911501:3557(1)	адрес отсутствует
5	1.1.4	1.1.5	196°48.4`	48.21	данные отсутствуют	78:40:1911501:3557(1)	адрес отсутствует
6	1.1.5	1.1.6	286°32.2`	64.61	данные отсутствуют	данные отсутствуют	данные отсутствуют
7	1.1.6	1.1.1	17°2.6`	253.02	данные отсутствуют	данные отсутствуют	данные отсутствуют



ДОКУМЕНТ ПОДПИСАН
ЭЛЕКТРОННОЙ ПОДПИСЬЮ

Сертификат: 00ВВ056В7401СВ38D2В3576АСDС8425108

Владелец: ФЕДЕРАЛЬНАЯ СЛУЖБА ГОСУДАРСТВЕННОЙ

РЕГИСТРАЦИИ, КАДАСТРА И КАРТОГРАФИИ

Действителен: с 27.06.2023 по 19.09.2024

полное наименование должности

инициалы, фамилия

Выписка из Единого государственного реестра недвижимости об объекте недвижимости

Описание местоположения земельного участка

Земельный участок			
вид объекта недвижимости			
Лист № 1 раздела 3.2	Всего листов раздела 3.2: 1	Всего разделов: 8	Всего листов выписки: 15
14.12.2023г. № КУВИ-001/2023-282097581			
Кадастровый номер:		78:40:1911501:3530	

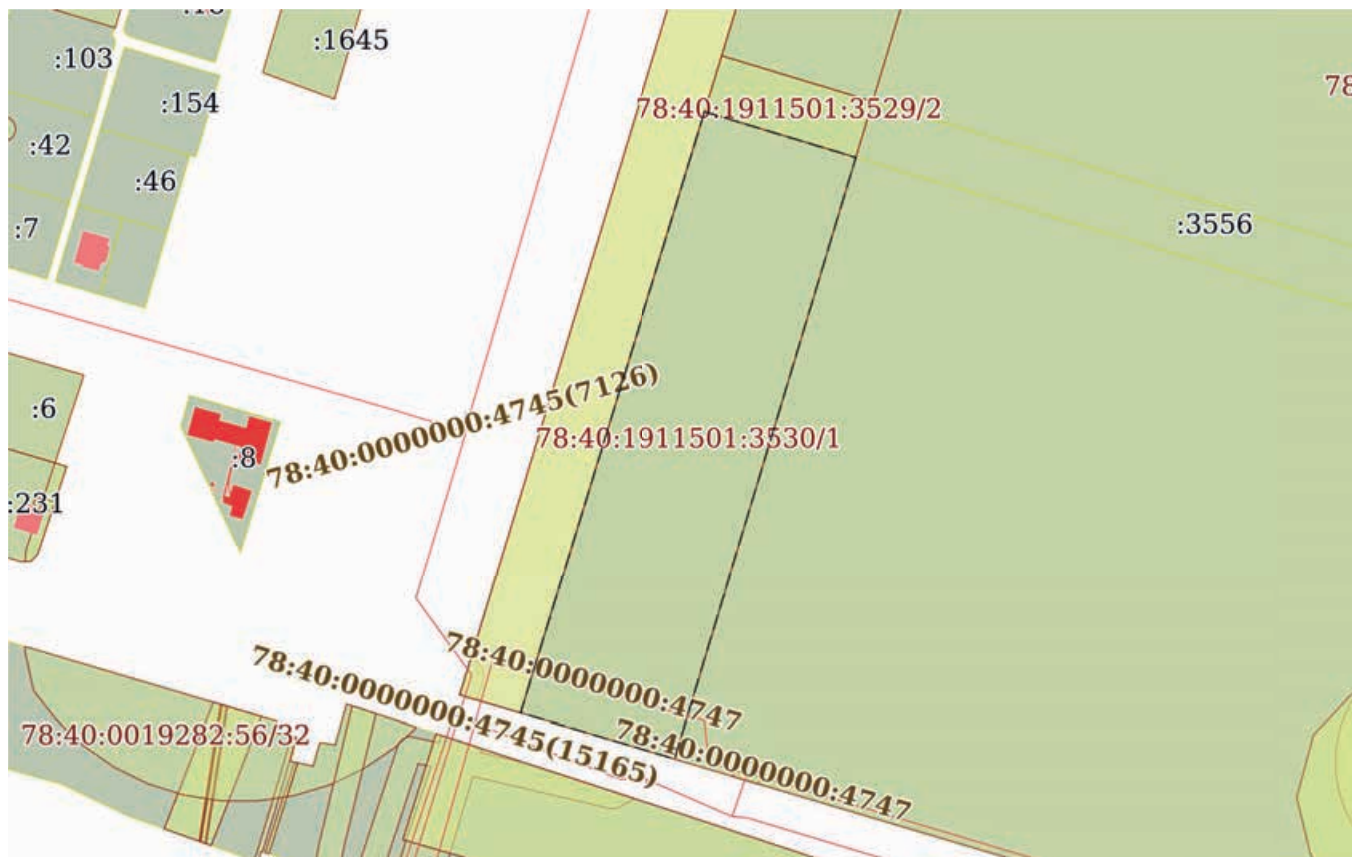
Сведения о характерных точках границы земельного участка				
Система координат СК-1964				
Номер точки	Координаты, м		Описание закрепления на местности	Средняя квадратичная погрешность определения координат характерных точек границ земельного участка, м
	X	Y		
1	2	3	4	5
1	86047.23	93678.11	-	0.1
2	86028.83	93738.96	-	0.1
3	85931.51	93709.56	-	0.1
4	85833.08	93679.83	-	0.1
5	85786.93	93665.89	-	0.1
6	85805.32	93603.95	-	0.1
1	86047.23	93678.11	-	0.1

полное наименование должности		ДОКУМЕНТ ПОДПИСАН	инициалы, фамилия
	ЭЛЕКТРОННОЙ ПОДПИСЬЮ Сертификат: 00ВВ056В7401СВ38D2В3576АСDС8425108 Владелец: ФЕДЕРАЛЬНАЯ СЛУЖБА ГОСУДАРСТВЕННОЙ РЕГИСТРАЦИИ, КАДАСТРА И КАРТОГРАФИИ Действителен: с 27.06.2023 по 19.09.2024		

Выписка из Единого государственного реестра недвижимости об объекте недвижимости
Сведения о частях земельного участка

Земельный участок			
вид объекта недвижимости			
Лист № 1 раздела 4	Всего листов раздела 4: 1	Всего разделов: 8	Всего листов выписки: 15
14.12.2023г. № КУВИ-001/2023-282097581			
Кадастровый номер:		78:40:1911501:3530	

План (чертеж, схема) части земельного участка Учетный номер части: 78:40:1911501:3530/1



Масштаб 1:3000

Условные обозначения:



ДОКУМЕНТ ПОДПИСАН
ЭЛЕКТРОННОЙ ПОДПИСЬЮ

Сертификат: 00ВВ056В7401СВ38D2В3576АСDC8425108

Владелец: ФЕДЕРАЛЬНАЯ СЛУЖБА ГОСУДАРСТВЕННОЙ
РЕГИСТРАЦИИ, КАДАСТРА И КАРТОГРАФИИ
Действителен: с 27.06.2023 по 19.09.2024

полное наименование должности

инициалы, фамилия

Выписка из Единого государственного реестра недвижимости об объекте недвижимости

Сведения о частях земельного участка

Земельный участок			
вид объекта недвижимости			
Лист № 1 раздела 4.1	Всего листов раздела 4.1: 3	Всего разделов: 8	Всего листов выписки: 15
14.12.2023г. № КУВИ-001/2023-282097581			
Кадастровый номер:		78:40:1911501:3530	

Учетный номер части	Площадь, м2	Содержание ограничения в использовании или ограничения права на объект недвижимости или обременения объекта недвижимости
1	2	3
78:40:1911501:3530/1	16206	вид ограничения (обременения): ограничения прав на земельный участок, предусмотренные статьей 56 Земельного кодекса Российской Федерации; Срок действия: не установлен; Содержание ограничения (обременения): Зона регулирования застройки и хозяйственной деятельности
	Весь	вид ограничения (обременения): ограничения прав на земельный участок, предусмотренные статьей 56 Земельного кодекса Российской Федерации; Срок действия: не установлен; реквизиты документа-основания: о внесении изменений в Закон Санкт-Петербурга №820-7 от 24 декабря 2008 года от 07.07.2016 № 437-83 выдан: Правительство Санкт-Петербурга; Содержание ограничения (обременения): На территории ЗРЗ устанавливаются следующие запреты: Запрещается размещение объектов, оказывающих негативное воздействие на окружающую среду, I и II категории в соответствии с Федеральным законом от 10 января 2002 года N 7-ФЗ "Об охране окружающей среды", за исключением территорий промышленного, инженерно-транспортного и логистического назначения, функциональное использование которых предусмотрено действующим генеральным планом Санкт-Петербурга. Запрещается снос (демонтаж) исторических зданий. Настоящий запрет не распространяется на случаи разборки отдельных строительных конструкций, аварийное состояние которых установлено в соответствии с требованиями действующих документов по стандартизации (в том числе межгосударственных стандартов). Правообладатель земельного участка, на котором располагалось историческое здание, формирующее уличный фронт, обязан осуществить его восстановление в части внешнего облика, воспринимаемого с открытых городских пространств, в случае полной или частичной утраты исторического здания, в том числе в результате разборки отдельных строительных конструкций, аварийное состояние которых было установлено в соответствии с требованиями действующих документов по стандартизации (в том числе межгосударственных стандартов). Запрещается изменение внешнего облика исторических зданий, формирующих уличный фронт, и восстановленных объектов исторической застройки, формирующих уличный фронт, за исключением случаев, предусмотренных настоящим пунктом. В отношении исторических зданий, формирующих уличный фронт, и восстановленных объектов исторической застройки, формирующих уличный фронт, может выполняться: а) увеличение высоты дворовых корпусов и зданий, формирующих внутриквартальную застройку; б) устройство мансард с повышением отметки конька не более чем на 1 м: на лицевых корпусах при условии сохранения конфигурации лицевого ската крыши; на воспринимаемых с открытых городских пространств дворовых корпусах и зданиях, формирующих внутриквартальную застройку, в том числе с



ДОКУМЕНТ ПОДПИСАН
ЭЛЕКТРОННОЙ ПОДПИСЬЮ

Сертификат: 00BV056B7401CB38D2B3576ACDC8425108

Владелец: ФЕДЕРАЛЬНАЯ СЛУЖБА ГОСУДАРСТВЕННОЙ

РЕГИСТРАЦИИ, КАДАСТРА И КАРТОГРАФИИ

Действителен: с 27.06.2023 по 19.09.2024

полное наименование должности

инициалы, фамилия

Земельный участок

вид объекта недвижимости

Лист № 2 раздела 4.1

Всего листов раздела 4.1: 3

Всего разделов: 8

Всего листов выписки: 15

14.12.2023г. № КУВИ-001/2023-282097581

Кадастровый номер:

78:40:1911501:3530

частичным изменением конфигурации крыши; в) устройство мансард на не воспринимаемых с открытых городских пространств дворовых корпусах и зданиях, формирующих внутриквартальную застройку; г) локальные изменения архитектурного решения лицевых фасадов после получения положительного заключения государственного органа охраны объектов культурного наследия; д) изменение дворовых фасадов; е) восстановление утраченных элементов исторического архитектурного решения после получения положительного заключения государственного органа охраны объектов культурного наследия. Запрещается размещение инженерного оборудования зданий на лицевых фасадах исторических зданий, а также восстановленных объектов исторической застройки. На территории ЗРЗ устанавливаются следующие ограничения: Строительство, реконструкция зданий, строений, сооружений может осуществляться при условии обеспечения сохранности примыкающих объектов культурного наследия, выявленных объектов культурного наследия, исторических зданий. Ремонт лицевых фасадов исторических зданий должен предусматривать устранение диссонирующих элементов фасада. Строительство, реконструкция зданий, строений и сооружений, допускаемые Режимом, за исключением случаев строительства, реконструкции индивидуальных жилых домов, могут осуществляться после получения положительного заключения государственного органа охраны объектов культурного наследия. Рекламные и информационные конструкции могут размещаться на фасадах исторических зданий при условии сохранения характеристик исторической среды, указанных в приложении 1 к Режимам, а также соблюдения требований, указанных в пункте 18.2.5 настоящего раздела Режимов. Требования к рекламным и информационным конструкциям, размещаемым на фасадах исторических зданий и восстановленных объектов исторической застройки: а) суммарная площадь всех рекламных и информационных конструкций на фасаде должна составлять не более 10 кв. м; б) информационное поле настенных и отнесенных вывесок, настенных указателей информационных конструкций должно выполняться из отдельных элементов (букв, обозначений, декоративных элементов и т.д.) без использования непрозрачной основы (фоновой подложки) для крепления отдельных элементов вывески и не должно нарушать архитектурного решения соответствующего здания, строения, сооружения; в) выступ внешнего края консольной вывески и блочного консольного указателя от стены не должен превышать 1 м; габаритный размер блочного консольного указателя по высоте - не более 1,5 м; размещение блочных консольных указателей над другими блочными консольными указателями, над консольными вывесками, а также на расстоянии менее 5 м от них не допускается; г) вывески в витринах не должны нарушать прозрачность остекления соответствующих витрин; не допускаются окраска и покрытие декоративными пленками всей поверхности остекления витрины, замена остекления световыми коробами, установка световых коробов и планшетов, содержащих сведения информационного характера, перед остеклением витрины со стороны улицы. Ограничения по высоте устанавливаются в соответствии со схемой приложения 2 к Режимам при условии соблюдения запретов (ограничений), установленных Режимом. Ограничения по высоте, установленные Режимом, не распространяются на случаи устройства акцентов (высотных); при этом суммарная площадь акцентов не должна превышать 10% площади застройки соответствующего здания, строения, сооружения. Специальные



ДОКУМЕНТ ПОДПИСАН
ЭЛЕКТРОННОЙ ПОДПИСЬЮ

Сертификат: 00BV056B7401CB38D2B3576ACDC8425108

Владелец: ФЕДЕРАЛЬНАЯ СЛУЖБА ГОСУДАРСТВЕННОЙ

РЕГИСТРАЦИИ, КАДАСТРА И КАРТОГРАФИИ

Действителен: с 27.06.2023 по 19.09.2024

полное наименование должности

инициалы, фамилия

Земельный участок			
вид объекта недвижимости			
Лист № 3 раздела 4.1	Всего листов раздела 4.1: 3	Всего разделов: 8	Всего листов выписки: 15
14.12.2023г. № КУВИ-001/2023-282097581			
Кадастровый номер:		78:40:1911501:3530	
		<p>требования режима в ЗРЗ(21)16: Осуществление строительства, реконструкции объектов капитального строительства, благоустройства территории, иной хозяйственной деятельности допускается при условии сохранения следующих характеристик исторической среды: принцип застройки рассредоточенными объектами (расстояние между зданиями, строениями - не менее 12 м); тип крыш (скатные). Запрещается устройство глухих ограждений высотой более 1,8 м. ; Реестровый номер границы: 78:40-6.397; Вид объекта реестра границ: Зона с особыми условиями использования территории; Вид зоны по документу: Единая зона регулирования застройки и хозяйственной деятельности участок ЗРЗ(21)16; Тип зоны: Зона регулирования застройки и хозяйственной деятельности</p>	

	 <p>ДОКУМЕНТ ПОДПИСАН ЭЛЕКТРОННОЙ ПОДПИСЬЮ</p> <p>Сертификат: 00ВВ056В7401СВ38D2В3576АСDС8425108 Владелец: ФЕДЕРАЛЬНАЯ СЛУЖБА ГОСУДАРСТВЕННОЙ РЕГИСТРАЦИИ, КАДАСТРА И КАРТОГРАФИИ Действителен: с 27.06.2023 по 19.09.2024</p>	
полное наименование должности		инициалы, фамилия

Выписка из Единого государственного реестра недвижимости об объекте недвижимости

Сведения о частях земельного участка

Земельный участок			
вид объекта недвижимости			
Лист № 1 раздела 4.2	Всего листов раздела 4.2: 1	Всего разделов: 8	Всего листов выписки: 15
14.12.2023г. № КУВИ-001/2023-282097581			
Кадастровый номер:		78:40:1911501:3530	

Сведения о характерных точках границы части (частей) земельного участка				
Учетный номер части: 78:40:1911501:3530/1				
Система координат СК-1964				
Номер точки	Координаты, м		Описание закрепления на местности	Средняя квадратичная погрешность определения координат характерных точек границ земельного участка, м
	X	Y		
1	2	3	4	5
1	86047.23	93678.11	-	0.1
2	86028.83	93738.96	-	0.1
3	85931.51	93709.56	-	0.1
4	85833.08	93679.83	-	0.1
5	85786.93	93665.89	-	0.1
6	85805.32	93603.95	-	0.1
1	86047.23	93678.11	-	0.1

полное наименование должности	 ДОКУМЕНТ ПОДПИСАН ЭЛЕКТРОННОЙ ПОДПИСЬЮ	инициалы, фамилия
	Сертификат: 00ВВ056В7401СВ38D2В3576АСDС8425108 Владелец: ФЕДЕРАЛЬНАЯ СЛУЖБА ГОСУДАРСТВЕННОЙ РЕГИСТРАЦИИ, КАДАСТРА И КАРТОГРАФИИ Действителен: с 27.06.2023 по 19.09.2024	

162
Филиал публично-правовой компании "Роскадастр" по Санкт-Петербургу
полное наименование органа регистрации прав
Выписка из Единого государственного реестра недвижимости об объекте недвижимости

Сведения о характеристиках объекта недвижимости

На основании запроса от 12.09.2023, поступившего на рассмотрение 12.09.2023, сообщаем, что согласно записям Единого государственного реестра недвижимости:

Раздел 1 Лист 1

Земельный участок
вид объекта недвижимости

Лист № 1 раздела 1	Всего листов раздела 1: 6	Всего разделов: 7	Всего листов выписки: 15
--------------------	---------------------------	-------------------	--------------------------

13.09.2023г. № КУВИ-001/2023-208014692	
Кадастровый номер:	78:40:0019285:1645
Номер кадастрового квартала:	78:40:0019285
Дата присвоения кадастрового номера:	30.09.2022

Ранее присвоенный государственный учетный номер:	данные отсутствуют
Адрес:	Российская Федерация, Санкт-Петербург, внутригородское муниципальное образование Санкт-Петербурга муниципальное образование город Петергоф, Деминский переулок, земельный участок 9 (местоположение: Российская Федерация, Санкт-Петербург, внутригородское муниципальное образование Санкт-Петербурга муниципальное образование город Петергоф, Деминский переулок, земельный участок 9 (восточнее дома 7а))
Площадь:	1200 +/- 12
Кадастровая стоимость, руб.:	4606931.04
Кадастровые номера расположенных в пределах земельного участка объектов недвижимости:	данные отсутствуют
Кадастровые номера объектов недвижимости, из которых образован объект недвижимости:	данные отсутствуют
Кадастровые номера образованных объектов недвижимости:	данные отсутствуют
Категория земель:	Земли населенных пунктов
Виды разрешенного использования:	ведение садоводства
Сведения о кадастровом инженере:	образованием земельного участка из земель, находящихся в государственной или муниципальной собственности, расположенного Российская Федерация, Санкт-Петербург, внутригородское муниципальное образование Санкт-Петербурга город Петергоф, Деминский переулок, земельный участок 9, б/н, 2022-06-10
Сведения о лесах, водных объектах и об иных природных объектах, расположенных в пределах земельного участка:	данные отсутствуют

	 ДОКУМЕНТ ПОДПИСАН ЭЛЕКТРОННОЙ ПОДПИСЬЮ <small>Сертификат: 00ВВ056В7401СВ38D2В3576АСDС8425108 Владелец: ФЕДЕРАЛЬНАЯ СЛУЖБА ГОСУДАРСТВЕННОЙ РЕГИСТРАЦИИ, КАДАСТРА И КАРТОГРАФИИ Действителен: с 27.06.2023 по 19.09.2024</small>	
полное наименование должности	инициалы, фамилия	

Земельный участок			
вид объекта недвижимости			
Лист № 2 раздела 1	Всего листов раздела 1: 6	Всего разделов: 7	Всего листов выписки: 15

13.09.2023г. № КУВИ-001/2023-208014692

Кадастровый номер:

78:40:0019285:1645

Сведения о том, что земельный участок полностью расположен в границах зоны с особыми условиями использования территории, территории объекта культурного наследия, публичного сервитута:

Земельный участок полностью расположен в границах зоны с реестровым номером 78:00-6.529 от 05.09.2022, ограничение использования земельного участка в пределах зоны: В соответствии с пп. г) п. 2 Правил выделения на ПТ подзон, утвержденных постановлением Правительства РФ от 02.12.2017 №1460, в границах четвертой подзоны устанавливаются следующие ограничения использования объектов недвижимости и осуществления деятельности: запрещается размещать объекты, создающие помехи в работе наземных объектов средств и систем обслуживания воздушного движения, навигации, посадки и связи, предназначенных для организации воздушного движения и расположенных вне первой подзоны. В границах четвертой подзоны устанавливаются следующие ограничения: На всей территории четвертой подзоны – в зоне действия средств РТОП и АС: 1. На всей территории четвертой подзоны устанавливается запрет на размещение стационарных передающих радиотехнических объектов (ПРТО) с используемыми частотами, функциональное назначение которых не соответствует условиям использования полос радиочастот в РФ согласно постановления Правительства РФ от 21.12.2011 №1049-34 «Об утверждении Таблицы распределения полос радиочастот между радиослужбами Российской Федерации и признании утратившими силу некоторых постановлений Правительства Российской Федерации». 2. На всей территории четвертой подзоны устанавливается запрет на размещение стационарных передающих радиотехнических объектов (далее – ПРТО) мощностью свыше 250 Вт, не прошедших экспертизу на совместимость с действующими средствами РТОП и авиационной электросвязи аэродрома. 3. Ограничения, устанавливаемые в четвертой подзоне, не ограничивают размещение объектов, предназначенных для обслуживания аэродрома и (или) аэропорта, или функциональное назначение которых требует их размещения в первой и второй подзонах. 4. Ограничения использования земельных участков и (или) расположенных на них объектов недвижимости и осуществления экономической и иной деятельности, установленные в четвертой подзоне, не применяются в отношении земельных участков и (или) расположенных на них объектов недвижимости, параметры и характеристики застройки или использования которых не создают помех в работе наземных объектов средств и систем обслуживания воздушного движения, навигации, посадки и связи, предназначенных для организации воздушного движения, что подтверждается летной проверкой и наличием согласования в соответствии с Воздушным кодексом РФ. В границах зоны, создаваемой с целью исключения промышленных помех: 5. Размещение, строительство и сооружение воздушных высоковольтных линий электропередач с напряжением от 220 кВ, трансформаторных подстанций, промышленных электроустановок, сооружений имеющих значительные металлические массы к которым относятся: металлические мосты, электрифицированные железные дороги, проволочные ограждения, промышленные и другие крупные строения, в зоне



ДОКУМЕНТ ПОДПИСАН
ЭЛЕКТРОННОЙ ПОДПИСЬЮ

Сертификат: 00BV056B7401CB38D2B3576ACDC8425108

Владелец: ФЕДЕРАЛЬНАЯ СЛУЖБА ГОСУДАРСТВЕННОЙ

РЕГИСТРАЦИИ, КАДАСТРА И КАРТОГРАФИИ

Действителен: с 27.06.2023 по 19.09.2024

полное наименование должности

инициалы, фамилия

Земельный участок			
вид объекта недвижимости			
Лист № 3 раздела 1	Всего листов раздела 1: 6	Всего разделов: 7	Всего листов выписки: 15

13.09.2023г. № КУВИ-001/2023-208014692

Кадастровый номер:

78:40:0019285:1645

Сведения о том, что земельный участок полностью расположен в границах зоны с особыми условиями использования территории, территории объекта культурного наследия, публичного сервитута:

ограничения застройки для исключения промышленных помех в составе четвертой подзоны, представленной на схеме ПТ 4-3, не прошедших экспертизу на совместимость с действующими средствами РТОП и авиационной электросвязи аэродрома, запрещено. Экспертиза на совместимость с действующими средствами РТОП и авиационной электросвязи аэродрома проводится СЗМТУ Росавиации с привлечением Санкт-Петербургского центра ОВД Филиала «Авиация Северо-Запада» ФГУП «Госкорпорация по ОрВД». В границах зоны ограничения застройки по высоте в составе четвертой подзоны: 6. Размещение, строительство и сооружение объектов капитального строительства, временных объектов, объектов инженерной подготовки, линейных объектов, размещение машин и механизмов, превышающих ограничения, установленные в зоне ограничения застройки по высоте в составе четвертой подзоны, не прошедших экспертизу на совместимость с действующими средствами РТОП и авиационной электросвязи аэродрома, запрещено. 7. Размещение ветровых турбин абсолютной высотой свыше 76 м., в зоне ограничения застройки по высоте в составе четвертой подзоны запрещено. Ветровые турбины размещаемые в секторах ограничения застройки должны отвечать требованиям по высотности, указанным в секторах с учетом лопастей в верхнем положении. Ограничения, требующие меньшую высоту застройки, имеют приоритет. Координаты характерных точек отдельных замкнутых секторов, а также Максимальная высота в зоне ограничения застройки по высоте приведены в Приложении к Приказу Росавиации от 23.12.2021 №985-П., вид/наименование: Четвертая подзона приаэродромной территории аэродрома Санкт-Петербурга (Пулково), тип: Охранная зона транспорта, дата решения: 23.12.2021, номер решения: 985-П, наименование ОГВ/ОМСУ: Федеральное агентство воздушного транспорта Министерства транспорта Российской Федерации, источник официального опубликования: Федеральное агентство воздушного транспорта Министерства транспорта Российской Федерации Земельный участок полностью расположен в границах зоны с реестровым номером 78:00-6.528 от 05.09.2022, ограничение использования земельного участка в пределах зоны: В соответствии с пп. в) п.2 Правил выделенных на ПТ подзон, утвержденных постановлением Правительства РФ от 02.12.2017 №1460, в границах третьей подзоны устанавливаются следующие ограничения использования объектов недвижимости и осуществления деятельности: запрещается размещать объекты, высота которых превышает ограничения, установленные уполномоченным федеральным органом при установлении соответствующей ПТ. В границах третьей подзоны устанавливаются ограничения высоты, соответствующие следующим поверхностям ограничения препятствий, указанным в ФАП-262 «Требования, предъявляемые к аэродромам, предназначенным для взлета, посадки, руления и стоянки гражданских воздушных судов»: Поверхность захода на посадку для ВПП 10L; Поверхность взлета для ВПП 28R; Поверхность захода на посадку для ВПП 28R;



ДОКУМЕНТ ПОДПИСАН
ЭЛЕКТРОННОЙ ПОДПИСЬЮ

Сертификат: 00BV056B7401CB38D2B3576ACDC8425108

Владелец: ФЕДЕРАЛЬНАЯ СЛУЖБА ГОСУДАРСТВЕННОЙ

РЕГИСТРАЦИИ, КАДАСТРА И КАРТОГРАФИИ

Действителен: с 27.06.2023 по 19.09.2024

полное наименование должности

инициалы, фамилия

Земельный участок			
вид объекта недвижимости			
Лист № 4 раздела 1	Всего листов раздела 1: 6	Всего разделов: 7	Всего листов выписки: 15

13.09.2023г. № КУВИ-001/2023-208014692

Кадастровый номер:

78:40:0019285:1645

Сведения о том, что земельный участок полностью расположен в границах зоны с особыми условиями использования территории, территории объекта культурного наследия, публичного сервитута:

Поверхность взлета для ВПП 10L; Поверхность захода на посадку для ВПП 28L; Поверхность взлета для ВПП 10R; Поверхность захода на посадку для ВПП 10R; Поверхность взлета для ВПП 28L; Переходная поверхность для ВПП 10L/28R; Переходная поверхность для ВПП 10R/28L; Внутренняя горизонтальная поверхность; Коническая поверхность; Внешняя горизонтальная поверхность. Запрещается размещать объекты, функциональное назначение которых не требует их размещения вблизи ВПП, высота которых превышает поверхность захода на посадку, поверхность взлета, коническую поверхность, внутреннюю горизонтальную поверхность, переходную поверхность, внешнюю горизонтальную поверхность, определяемые согласно требованиям Федеральных авиационных правил «Требования, предъявляемые к аэродромам, предназначенным для взлета, посадки, руления и стоянки гражданских воздушных судов» утвержденных приказом Минтранса России от 25.08.2015 №262. Для каждой обозначенной поверхности устанавливаются ограничения по абсолютной максимальной высоте размещаемого объекта. В случае если ограничения в других подзонах, входящих в состав ПТ аэродрома Санкт-Петербург (Пулково), устанавливаются меньшую допустимую высоту, чем в третьей подзоне, то ограничения, требующие меньшую высоту застройки, имеют приоритет. Ограничения, устанавливаемые в третьей подзоне, не ограничивают размещение объектов, функциональное назначение которых требует их размещения в первой и второй подзонах. Ограничения, требующие меньшую высоту застройки, имеют приоритет., вид/наименование: Третья подзона приаэродромной территории аэродрома Санкт-Петербурга (Пулково), тип: Охранная зона транспорта, дата решения: 23.12.2021, номер решения: 985-П, наименование ОГВ/ОМСУ: Федеральное агентство воздушного транспорта Министерства транспорта Российской Федерации, источник официального опубликования: Федеральное агентство воздушного транспорта Министерства транспорта Российской Федерации Земельный участок полностью расположен в границах зоны с реестровым номером 78:00-6.530 от 05.09.2022, ограничение использования земельного участка в пределах зоны: Согласно п.2 Правил выделения на ПТ подзон, утвержденных постановлением Правительства РФ от 02.12.2017 №1460, на ПТ, в границах пятой подзоны устанавливаются следующие ограничения использования объектов недвижимости и осуществления деятельности: д) запрещается размещать опасные производственные объекты, определенные Федеральным законом «О промышленной безопасности опасных производственных объектов», функционирование которых может повлиять на безопасность полетов ВС. Ограничения, устанавливаемые в пятой подзоне приаэродромной территории аэродрома: В границах пятой подзоны запрещено размещение магистральных газопроводов и других объектов, из которых возможен выброс или утечка газа в атмосферу. На всей территории в границах пятой подзоны устанавливаются ограничения по размещению опасных



ДОКУМЕНТ ПОДПИСАН
ЭЛЕКТРОННОЙ ПОДПИСЬЮ

Сертификат: 00BV056B7401CB38D2B3576ACDC8425108

Владелец: ФЕДЕРАЛЬНАЯ СЛУЖБА ГОСУДАРСТВЕННОЙ

РЕГИСТРАЦИИ, КАДАСТРА И КАРТОГРАФИИ

Действителен: с 27.06.2023 по 19.09.2024

полное наименование должности

инициалы, фамилия

Земельный участок			
вид объекта недвижимости			
Лист № 5 раздела 1	Всего листов раздела 1: 6	Всего разделов: 7	Всего листов выписки: 15
13.09.2023г. № КУВИ-001/2023-208014692			
Кадастровый номер:		78:40:0019285:1645	
Сведения о том, что земельный участок полностью расположен в границах зоны с особыми условиями использования территории, территории объекта культурного наследия, публичного сервитута:		производственных объектов (далее – ОПО) 1–2 классов опасности согласно Федерального закона от 21.07.1997 № 116-ФЗ «О промышленной безопасности опасных производственных объектов», функционирование которых может повлиять на безопасность полетов ВС. Обоснование размещения ОПО 1–2 классов опасности, за исключением магистральных газопроводов и других объектов, из которых возможен выброс или утечка газа в атмосферу в границах пятой подзоны ПТ аэродрома, устанавливается на основании декларации промышленной безопасности, подготовленной в соответствии с Федеральным законом от 21.07.1997 №116-ФЗ, с учетом оценки их влияния на безопасность полетов ВС., вид/наименование: Пятая подзона приаэродромной территории аэродрома Санкт-Петербурга (Пулково), тип: Охранная зона транспорта, дата решения: 23.12.2021, номер решения: 985-П, наименование ОГВ/ОМСУ: Федеральное агентство воздушного транспорта Министерства транспорта Российской Федерации, источник официального опубликования: Федеральное агентство воздушного транспорта Министерства транспорта Российской Федерации	
Сведения о том, что земельный участок расположен в границах особой экономической зоны, территории опережающего социально-экономического развития, зоны территориального развития в Российской Федерации, игровой зоны:		данные отсутствуют	
Сведения о том, что земельный участок расположен в границах особо охраняемой природной территории, охотничьих угодий, лесничеств:		данные отсутствуют	
Сведения о результатах проведения государственного земельного надзора:		данные отсутствуют	
Сведения о расположении земельного участка в границах территории, в отношении которой утвержден проект межевания территории:		данные отсутствуют	
Условный номер земельного участка:		данные отсутствуют	
Сведения о принятии акта и (или) заключении договора, предусматривающих предоставление в соответствии с земельным законодательством исполнительным органом государственным органом власти или органом местного самоуправления, находящегося в государственной или муниципальной собственности земельного участка для строительства наемного дома социального использования или наемного дома коммерческого использования:		данные отсутствуют	



ДОКУМЕНТ ПОДПИСАН
ЭЛЕКТРОННОЙ ПОДПИСЬЮ

Сертификат: 00BV056B7401CB38D2B3576ACDC8425108

Владелец: ФЕДЕРАЛЬНАЯ СЛУЖБА ГОСУДАРСТВЕННОЙ

РЕГИСТРАЦИИ, КАДАСТРА И КАРТОГРАФИИ

Действителен: с 27.06.2023 по 19.09.2024

полное наименование должности

инициалы, фамилия

Земельный участок			
вид объекта недвижимости			
Лист № 6 раздела 1	Всего листов раздела 1: 6	Всего разделов: 7	Всего листов выписки: 15
13.09.2023г. № КУВИ-001/2023-208014692			
Кадастровый номер:		78:40:0019285:1645	
Сведения о том, что земельный участок или земельные участки образованы на основании решения об изъятии земельного участка и (или) расположенного на нем объекта недвижимости для государственных или муниципальных нужд:		данные отсутствуют	
Сведения о том, что земельный участок образован из земель или земельного участка, государственная собственность на которые не разграничена:		Земельный участок образован из земель или земельного участка, государственная собственность на которые не разграничена. В соответствии с Федеральным законом от 25 октября 2001 г. № 137-ФЗ "О введении в действие Земельного кодекса Российской Федерации" орган Комитет имущественных отношений Санкт-Петербурга уполномочен на распоряжение таким земельным участком.	
Сведения о наличии земельного спора о местоположении границ земельных участков:		данные отсутствуют	
Статус записи об объекте недвижимости:		Сведения об объекте недвижимости имеют статус "актуальные"	
Особые отметки:		Для данного земельного участка обеспечен доступ посредством земельного участка (земельных участков) с кадастровым номером (кадастровыми номерами): земли общего пользования. Сведения об ограничениях права на объект недвижимости, обременениях данного объекта, не зарегистрированных в реестре прав, ограничений прав и обременений недвижимого имущества: вид ограничения (обременения): ограничения прав на земельный участок, предусмотренные статьей 56 Земельного кодекса Российской Федерации; срок действия: с 30.09.2022; реквизиты документа-основания: приказ от 23.12.2021 № 985-П выдан: Федеральное агентство воздушного транспорта Министерства транспорта Российской Федерации. вид ограничения (обременения): ограничения прав на земельный участок, предусмотренные статьей 56 Земельного кодекса Российской Федерации; срок действия: с 30.09.2022; реквизиты документа-основания: приказ от 23.12.2021 № 985-П выдан: Федеральное агентство воздушного транспорта Министерства транспорта Российской Федерации. вид ограничения (обременения): ограничения прав на земельный участок, предусмотренные статьей 56 Земельного кодекса Российской Федерации; срок действия: с 30.09.2022; реквизиты документа-основания: приказ от 23.12.2021 № 985-П выдан: Федеральное агентство воздушного транспорта Министерства транспорта Российской Федерации. вид ограничения (обременения): ограничения прав на земельный участок, предусмотренные статьей 56 Земельного кодекса Российской Федерации; срок действия не установлен. Земельный участок подлежит снятию с государственного кадастрового учета по истечении пяти лет со дня его государственного кадастрового учета, если на него не будут зарегистрированы права. Сведения, необходимые для заполнения раздела: 2 - Сведения о зарегистрированных правах, отсутствуют.	
Получатель выписки:		Шихов Алексей Викторович	



ДОКУМЕНТ ПОДПИСАН
ЭЛЕКТРОННОЙ ПОДПИСЬЮ

Сертификат: 00BV056B7401CB38D2B3576ACDC8425108

Владелец: ФЕДЕРАЛЬНАЯ СЛУЖБА ГОСУДАРСТВЕННОЙ

РЕГИСТРАЦИИ, КАДАСТРА И КАРТОГРАФИИ

Действителен: с 27.06.2023 по 19.09.2024

полное наименование должности


инициалы, фамилия

Выписка из Единого государственного реестра недвижимости об объекте недвижимости

Описание местоположения земельного участка


Земельный участок			
вид объекта недвижимости			
Лист № 1 раздела 3	Всего листов раздела 3: 1	Всего разделов: 7	Всего листов выписки: 15
13.09.2023г. № КУВИ-001/2023-208014692			
Кадастровый номер:		78:40:0019285:1645	

План (чертеж, схема) земельного участка



Масштаб 1:500

Условные обозначения:

полное наименование должности	 ДОКУМЕНТ ПОДПИСАН ЭЛЕКТРОННОЙ ПОДПИСЬЮ Сертификат: 00ВВ056В7401СВ38D2В3576АСDC8425108 Владелец: ФЕДЕРАЛЬНАЯ СЛУЖБА ГОСУДАРСТВЕННОЙ РЕГИСТРАЦИИ, КАДАСТРА И КАРТОГРАФИИ Действителен: с 27.06.2023 по 19.09.2024	инициалы, фамилия
-------------------------------	---	-------------------

Выписка из Единого государственного реестра недвижимости об объекте недвижимости

Описание местоположения земельного участка

Земельный участок			
вид объекта недвижимости			
Лист № 1 раздела 3.1	Всего листов раздела 3.1: 1	Всего разделов: 7	Всего листов выписки: 15
13.09.2023г. № КУВИ-001/2023-208014692			
Кадастровый номер:		78:40:0019285:1645	

Описание местоположения границ земельного участка							
№ п/п	Номер точки		Дирекционный угол	Горизонтальное проложение, м	Описание закрепления на местности	Кадастровые номера смежных участков	Сведения об адресах правообладателей смежных земельных участков
	начальная	конечная					
1	2	3	4	5	6	7	8
1	1.1.1	1.1.2	106°45.6`	30.62	данные отсутствуют	данные отсутствуют	данные отсутствуют
2	1.1.2	1.1.3	196°21.9`	40.1	данные отсутствуют	данные отсутствуют	данные отсутствуют
3	1.1.3	1.1.4	290°12.0`	30.7	данные отсутствуют	данные отсутствуют	данные отсутствуют
4	1.1.4	1.1.1	16°22.7`	38.26	данные отсутствуют	данные отсутствуют	данные отсутствуют



ДОКУМЕНТ ПОДПИСАН
ЭЛЕКТРОННОЙ ПОДПИСЬЮ

Сертификат: 00ВВ056В7401СВ38D2В3576АСDС8425108

Владелец: ФЕДЕРАЛЬНАЯ СЛУЖБА ГОСУДАРСТВЕННОЙ

РЕГИСТРАЦИИ, КАДАСТРА И КАРТОГРАФИИ

Действителен: с 27.06.2023 по 19.09.2024

полное наименование должности

инициалы, фамилия

Выписка из Единого государственного реестра недвижимости об объекте недвижимости


Описание местоположения земельного участка

Земельный участок			
вид объекта недвижимости			
Лист № 1 раздела 3.2	Всего листов раздела 3.2: 1	Всего разделов: 7	Всего листов выписки: 15
13.09.2023г. № КУВИ-001/2023-208014692			
Кадастровый номер:		78:40:0019285:1645	

Сведения о характерных точках границы земельного участка				
Система координат СК-1964				
Номер точки	Координаты, м		Описание закрепления на местности	Средняя квадратичная погрешность определения координат характерных точек границ земельного участка, м
	X	Y		
1	2	3	4	5
1	86099.66	93510.98	-	0.1
2	86090.83	93540.3	-	0.1
3	86052.35	93529	-	0.1
4	86062.95	93500.19	-	0.1
1	86099.66	93510.98	-	0.1

полное наименование должности		ДОКУМЕНТ ПОДПИСАН	инициалы, фамилия
		ЭЛЕКТРОННОЙ ПОДПИСЬЮ	
	Сертификат: 00ВВ056В7401СВ38D2В3576АСDС8425108		
	Владелец: ФЕДЕРАЛЬНАЯ СЛУЖБА ГОСУДАРСТВЕННОЙ РЕГИСТРАЦИИ, КАДАСТРА И КАРТОГРАФИИ		
	Действителен: с 27.06.2023 по 19.09.2024		

Выписка из Единого государственного реестра недвижимости об объекте недвижимости
Сведения о частях земельного участка

Земельный участок			
вид объекта недвижимости			
Лист № 1 раздела 4	Всего листов раздела 4: 1	Всего разделов: 7	Всего листов выписки: 15
13.09.2023г. № КУВИ-001/2023-208014692			
Кадастровый номер:		78:40:0019285:1645	
План (чертеж, схема) части земельного участка		Учетный номер части: 78:40:0019285:1645/1	
			
Масштаб 1:500		Условные обозначения:	

полное наименование должности	 ДОКУМЕНТ ПОДПИСАН ЭЛЕКТРОННОЙ ПОДПИСЬЮ	инициалы, фамилия
	Сертификат: 00ВВ056В7401СВ38D2В3576АСDС8425108 Владелец: ФЕДЕРАЛЬНАЯ СЛУЖБА ГОСУДАРСТВЕННОЙ РЕГИСТРАЦИИ, КАДАСТРА И КАРТОГРАФИИ Действителен: с 27.06.2023 по 19.09.2024	

Выписка из Единого государственного реестра недвижимости об объекте недвижимости

Сведения о частях земельного участка

Земельный участок			
вид объекта недвижимости			
Лист № 1 раздела 4.1	Всего листов раздела 4.1: 4	Всего разделов: 7	Всего листов выписки: 15
13.09.2023г. № КУВИ-001/2023-208014692			
Кадастровый номер:		78:40:0019285:1645	

Учетный номер части	Площадь, м2	Содержание ограничения в использовании или ограничения права на объект недвижимости или обременения объекта недвижимости
1	2	3
78:40:0019285:1645/1	1200	вид ограничения (обременения): ограничения прав на земельный участок, предусмотренные статьей 56 Земельного кодекса Российской Федерации; Срок действия: не установлен; Содержание ограничения (обременения): Единая зона регулирования застройки и хозяйственной деятельности
	Весь	вид ограничения (обременения): ограничения прав на земельный участок, предусмотренные статьей 56 Земельного кодекса Российской Федерации; Срок действия: не установлен; реквизиты документа-основания: приказ от 23.12.2021 № 985-П выдан: Федеральное агентство воздушного транспорта Министерства транспорта Российской Федерации; Содержание ограничения (обременения): В соответствии с п. г) п. 2 Правил выделения на ПТ подзон, утвержденных постановлением Правительства РФ от 02.12.2017 №1460, в границах четвертой подзоны устанавливаются следующие ограничения использования объектов недвижимости и осуществления деятельности: <input type="checkbox"/> запрещается размещать объекты, создающие помехи в работе наземных объектов средств и систем обслуживания воздушного движения, навигации, посадки и связи, предназначенных для организации воздушного движения и расположенных вне первой подзоны. В границах четвертой подзоны устанавливаются следующие ограничения: На всей территории четвертой подзоны – в зоне действия средств РТОП и АС: 1. На всей территории четвертой подзоны устанавливается запрет на размещение стационарных передающих радиотехнических объектов (ПРТО) с используемыми частотами, функциональное назначение которых не соответствует условиям использования полос радиочастот в РФ согласно постановления Правительства РФ от 21.12.2011 №1049-34 «Об утверждении Таблицы распределения полос радиочастот между радиослужбами Российской Федерации и признании утратившими силу некоторых постановлений Правительства Российской Федерации». 2. На всей территории четвертой подзоны устанавливается запрет на размещение стационарных передающих радиотехнических объектов (далее – ПРТО) мощностью свыше 250 Вт, не прошедших экспертизу на совместимость с действующими средствами РТОП и авиационной электросвязи аэродрома. 3. Ограничения, устанавливаемые в четвертой подзоне, не ограничивают размещение объектов, предназначенных для обслуживания аэродрома и (или) аэропорта, или функциональное назначение которых требует их размещения в первой и второй подзонах. 4. Ограничения использования земельных участков и (или) расположенных на них объектов недвижимости и осуществления экономической и иной деятельности, установленные в четвертой подзоне, не применяются в отношении земельных участков и (или) расположенных на них объектов недвижимости, параметры и характеристики застройки или использования которых не создают помех в работе

 ДОКУМЕНТ ПОДПИСАН ЭЛЕКТРОННОЙ ПОДПИСЬЮ Сертификат: 00BV056B7401CB38D2B3576ACDC8425108 Владелец: ФЕДЕРАЛЬНАЯ СЛУЖБА ГОСУДАРСТВЕННОЙ РЕГИСТРАЦИИ, КАДАСТРА И КАРТОГРАФИИ Действителен: с 27.06.2023 по 19.09.2024	полное наименование должности	инициалы, фамилия
---	-------------------------------	-------------------

Земельный участок			
вид объекта недвижимости			

Лист № 2 раздела 4.1	Всего листов раздела 4.1: 4	Всего разделов: 7	Всего листов выписки: 15
----------------------	-----------------------------	-------------------	--------------------------

13.09.2023г. № КУВИ-001/2023-208014692

Кадастровый номер: 78:40:0019285:1645

	<p>наземных объектов средств и систем обслуживания воздушного движения, навигации, посадки и связи, предназначенных для организации воздушного движения, что подтверждается летной проверкой и наличием согласования в соответствии с Воздушным кодексом РФ. В границах зоны, создаваемой с целью исключения промышленных помех: 5.Размещение, строительство и сооружение воздушных высоковольтных линий электропередач с напряжением от 220 кВ, трансформаторных подстанций, промышленных электроустановок, сооружений имеющих значительные металлические массы к которым относятся: металлические мосты, электрифицированные железные дороги, проволочные ограждения, промышленные и другие крупные строения, в зоне ограничения застройки для исключения промышленных помех в составе четвертой подзоны, представленной на схеме ПТ 4-3, не прошедших экспертизу на совместимость с действующими средствами РТОП и авиационной электросвязи аэродрома, запрещено. Экспертиза на совместимость с действующими средствами РТОП и авиационной электросвязи аэродрома проводится СЗМТУ Росавиации с привлечением Санкт-Петербургского центра ОВД Филиала «Авиация Северо-Запада» ФГУП «Госкорпорация по ОрВД». В границах зоны ограничения застройки по высоте в составе четвертой подзоны: 6. Размещение, строительство и сооружение объектов капитального строительства, временных объектов, объектов инженерной подготовки, линейных объектов, размещение машин и механизмов, превышающих ограничения, установленные в зоне ограничения застройки по высоте в составе четвертой подзоны, не прошедших экспертизу на совместимость с действующими средствами РТОП и авиационной электросвязи аэродрома, запрещено. 7.Размещение ветровых турбин абсолютной высотой свыше 76 м., в зоне ограничения застройки по высоте в составе четвертой подзоны запрещено. Ветровые турбины размещаемые в секторах ограничения застройки должны отвечать требованиям по высотности, указанным в секторах с учетом лопастей в верхнем положении. Ограничения, требующие меньшую высоту застройки, имеют приоритет. Координаты характерных точек отдельных замкнутых секторов, а также Максимальная высота в зоне ограничения застройки по высоте приведены в Приложении к Приказу Росавиации от 23.12.2021 №985-П.; Реестровый номер границы: 78:00-6.529; Вид объекта реестра границ: Зона с особыми условиями использования территории; Вид зоны по документу: Четвертая подзона приаэродромной территории аэродрома Санкт-Петербурга (Пулково); Тип зоны: Охранная зона транспорта</p>
Весь	<p>вид ограничения (обременения): ограничения прав на земельный участок, предусмотренные статьей 56 Земельного кодекса Российской Федерации; Срок действия: не установлен; реквизиты документа-основания: приказ от 23.12.2021 № 985-П выдан: Федеральное агентство воздушного транспорта Министерства транспорта Российской Федерации; Содержание ограничения (обременения): В соответствии с пп. в) п.2 Правил выделения на ПТ подзон, утвержденных постановлением Правительства РФ от 02.12.2017 №1460, в границах третьей подзоны устанавливаются следующие ограничения использования объектов недвижимости и осуществления деятельности: <input type="checkbox"/> запрещается размещать объекты, высота которых превышает ограничения, установленные уполномоченным федеральным органом при установлении соответствующей ПТ. В границах третьей подзоны устанавливаются ограничения высоты, соответствующие следующим поверхностям ограничения препятствий, указанным в</p>



ДОКУМЕНТ ПОДПИСАН
ЭЛЕКТРОННОЙ ПОДПИСЬЮ

Сертификат: 00BV056B7401CB38D2B3576ACDC8425108

Владелец: ФЕДЕРАЛЬНАЯ СЛУЖБА ГОСУДАРСТВЕННОЙ

РЕГИСТРАЦИИ, КАДАСТРА И КАРТОГРАФИИ

Действителен: с 27.06.2023 по 19.09.2024

полное наименование должности

инициалы, фамилия

Земельный участок			
вид объекта недвижимости			
Лист № 3 раздела 4.1	Всего листов раздела 4.1: 4	Всего разделов: 7	Всего листов выписки: 15

13.09.2023г. № КУВИ-001/2023-208014692

Кадастровый номер:

78:40:0019285:1645

	<p>ФАП-262 «Требования, предъявляемые к аэродромам, предназначенным для взлета, посадки, руления и стоянки гражданских воздушных судов»: <input type="checkbox"/> Поверхность захода на посадку для ВПП 10L; <input type="checkbox"/> Поверхность взлета для ВПП 28R; <input type="checkbox"/> Поверхность захода на посадку для ВПП 28R; <input type="checkbox"/> Поверхность взлета для ВПП 10L; <input type="checkbox"/> Поверхность захода на посадку для ВПП 28L; <input type="checkbox"/> Поверхность взлета для ВПП 10R; <input type="checkbox"/> Поверхность захода на посадку для ВПП 10R; <input type="checkbox"/> Поверхность взлета для ВПП 28L; <input type="checkbox"/> Переходная поверхность для ВПП 10L/28R; <input type="checkbox"/> Переходная поверхность для ВПП 10R/28L; <input type="checkbox"/> Внутренняя горизонтальная поверхность; <input type="checkbox"/> Коническая поверхность; <input type="checkbox"/> Внешняя горизонтальная поверхность. Запрещается размещать объекты, функциональное назначение которых не требует их размещения вблизи ВПП, высота которых превышает поверхность захода на посадку, поверхность взлета, коническую поверхность, внутреннюю горизонтальную поверхность, переходную поверхность, внешнюю горизонтальную поверхность, определяемые согласно требованиям Федеральных авиационных правил «Требования, предъявляемые к аэродромам, предназначенным для взлета, посадки, руления и стоянки гражданских воздушных судов» утвержденных приказом Минтранса России от 25.08.2015 №262. Для каждой обозначенной поверхности устанавливаются ограничения по абсолютной максимальной высоте размещаемого объекта. В случае если ограничения в других подзонах, входящих в состав ПТ аэродрома Санкт-Петербург (Пулково), устанавливаются меньшую допустимую высоту, чем в третьей подзоне, то ограничения, требующие меньшую высоту застройки, имеют приоритет. Ограничения, устанавливаемые в третьей подзоне, не ограничивают размещение объектов, функциональное назначение которых требует их размещения в первой и второй подзонах. Ограничения, требующие меньшую высоту застройки, имеют приоритет.; Реестровый номер границы: 78:00-6.528; Вид объекта реестра границ: Зона с особыми условиями использования территории; Вид зоны по документу: Третья подзона приаэродромной территории аэродрома Санкт-Петербурга (Пулково); Тип зоны: Охранная зона транспорта</p>
Весь	<p>вид ограничения (обременения): ограничения прав на земельный участок, предусмотренные статьей 56 Земельного кодекса Российской Федерации; Срок действия: не установлен; реквизиты документа-основания: приказ от 23.12.2021 № 985-П выдан: Федеральное агентство воздушного транспорта Министерства транспорта Российской Федерации; Содержание ограничения (обременения): Согласно п.2 Правил выделения на ПТ подзон, утвержденных постановлением Правительства РФ от 02.12.2017 №1460, на ПТ, в границах пятой подзоны устанавливаются следующие ограничения использования объектов недвижимости и осуществления деятельности: д) запрещается размещать опасные производственные объекты, определенные Федеральным законом «О промышленной безопасности опасных производственных объектов», функционирование которых может повлиять на безопасность полетов ВС. Ограничения, устанавливаемые в пятой подзоне приаэродромной территории аэродрома: В границах пятой подзоны запрещено размещение магистральных газопроводов и других объектов, из которых возможен выброс или утечка газа в атмосферу. На всей территории в границах пятой подзоны устанавливаются ограничения по размещению опасных производственных объектов (далее – ОПО) 1–2 классов опасности согласно Федерального закона от 21.07.1997 № 116-ФЗ «О промышленной безопасности опасных производственных объектов», функционирование которых может повлиять на безопасность</p>



ДОКУМЕНТ ПОДПИСАН
ЭЛЕКТРОННОЙ ПОДПИСЬЮ

Сертификат: 00BV056B7401CB38D2B3576ACDC8425108

Владелец: ФЕДЕРАЛЬНАЯ СЛУЖБА ГОСУДАРСТВЕННОЙ

РЕГИСТРАЦИИ, КАДАСТРА И КАРТОГРАФИИ

Действителен: с 27.06.2023 по 19.09.2024

полное наименование должности

инициалы, фамилия

Земельный участок

вид объекта недвижимости

Лист № 4 раздела 4.1

Всего листов раздела 4.1: 4

Всего разделов: 7

Всего листов выписки: 15

13.09.2023г. № КУВИ-001/2023-208014692

Кадастровый номер:

78:40:0019285:1645

полетов ВС. Обоснование размещения ОПО 1–2 классов опасности, за исключением магистральных газопроводов и других объектов, из которых возможен выброс или утечка газа в атмосферу в границах пятой подзоны ПТ аэродрома, устанавливается на основании декларации промышленной безопасности, подготовленной в соответствии с Федеральным законом от 21.07.1997 №116-ФЗ, с учетом оценки их влияния на безопасность полетов ВС.; Реестровый номер границы: 78:00-6.530; Вид объекта реестра границ: Зона с особыми условиями использования территории; Вид зоны по документу: Пятая подзона приаэродромной территории аэродрома Санкт-Петербурга (Пулково); Тип зоны: Охранная зона транспорта



ДОКУМЕНТ ПОДПИСАН
ЭЛЕКТРОННОЙ ПОДПИСЬЮ

Сертификат: 00ВВ056В7401СВ38D2В3576АСDС8425108

Владелец: ФЕДЕРАЛЬНАЯ СЛУЖБА ГОСУДАРСТВЕННОЙ

РЕГИСТРАЦИИ, КАДАСТРА И КАРТОГРАФИИ

Действителен: с 27.06.2023 по 19.09.2024

полное наименование должности

инициалы, фамилия

Выписка из Единого государственного реестра недвижимости об объекте недвижимости

Сведения о частях земельного участка

Земельный участок			
вид объекта недвижимости			
Лист № 1 раздела 4.2	Всего листов раздела 4.2: 1	Всего разделов: 7	Всего листов выписки: 15
13.09.2023г. № КУВИ-001/2023-208014692			
Кадастровый номер:		78:40:0019285:1645	

Сведения о характерных точках границы части (частей) земельного участка				
Учетный номер части: 78:40:0019285:1645/1				
Система координат СК-1964				
Номер точки	Координаты, м		Описание закрепления на местности	Средняя квадратичная погрешность определения координат характерных точек границ земельного участка, м
	X	Y		
1	2	3	4	5
1	86099.66	93510.98	-	0.1
2	86090.83	93540.3	-	0.1
3	86052.35	93529	-	0.1
4	86062.95	93500.19	-	0.1
1	86099.66	93510.98	-	0.1

полное наименование должности		ДОКУМЕНТ ПОДПИСАН ЭЛЕКТРОННОЙ ПОДПИСЬЮ	инициалы, фамилия
	Сертификат: 00ВВ056В7401СВ38D2В3576АСDС8425108 Владелец: ФЕДЕРАЛЬНАЯ СЛУЖБА ГОСУДАРСТВЕННОЙ РЕГИСТРАЦИИ, КАДАСТРА И КАРТОГРАФИИ Действителен: с 27.06.2023 по 19.09.2024		

Сведения о характеристиках объекта недвижимости

На основании запроса от 12.09.2023, поступившего на рассмотрение 12.09.2023, сообщаем, что согласно записям Единого государственного реестра недвижимости:

Раздел 1 Лист 1

Земельный участок	
вид объекта недвижимости	
Лист № 1 раздела 1	Всего листов раздела 1: 3
Всего разделов: 6	Всего листов выписки: 10
13.09.2023г. № КУВИ-001/2023-208014811	
Кадастровый номер:	78:40:1928304:8
Номер кадастрового квартала:	78:40:1928304
Дата присвоения кадастрового номера:	29.06.2006
Ранее присвоенный государственный учетный номер:	Кадастровый номер 78:40:19283Г:8 29.06.2006 Комитет по земельным ресурсам и землеустройству Санкт-Петербурга, Комитет по земельным ресурсам и землеустройству по Санкт-Петербургу и иные органы государственной власти
Местоположение:	Санкт-Петербург, город Петергоф, улица Демьяна Бедного, участок 1, (юго-западнее пересечения с Ропшинским шоссе)
Площадь:	1285 +/- 13
Кадастровая стоимость, руб.:	8663245.13
Кадастровые номера расположенных в пределах земельного участка объектов недвижимости:	78:40:1928304:16
Кадастровые номера объектов недвижимости, из которых образован объект недвижимости:	78:19283Г:8
Кадастровые номера образованных объектов недвижимости:	данные отсутствуют
Категория земель:	Земли населенных пунктов
Виды разрешенного использования:	Для размещения объектов транспорта (автозаправочные и газонаполнительные станции)
Сведения о кадастровом инженере:	данные отсутствуют
Сведения о лесах, водных объектах и об иных природных объектах, расположенных в пределах земельного участка:	данные отсутствуют



ДОКУМЕНТ ПОДПИСАН
ЭЛЕКТРОННОЙ ПОДПИСЬЮ

Сертификат: 00ВВ056В7401СВ38Д2В3576АСДС8425108

Владелец: ФЕДЕРАЛЬНАЯ СЛУЖБА ГОСУДАРСТВЕННОЙ

РЕГИСТРАЦИИ, КАДАСТРА И КАРТОГРАФИИ

Действителен: с 27.06.2023 по 19.09.2024

полное наименование должности

инициалы, фамилия

Земельный участок			
вид объекта недвижимости			
Лист № 2 раздела 1	Всего листов раздела 1: 3	Всего разделов: 6	Всего листов выписки: 10
13.09.2023г. № КУВИ-001/2023-208014811			
Кадастровый номер:		78:40:1928304:8	
Сведения о том, что земельный участок полностью расположен в границах зоны с особыми условиями использования территории, территории объекта культурного наследия, публичного сервитута:		Земельный участок полностью расположен в границах зоны с реестровым номером 78:40-6.1881 от 31.01.2022, ограничение использования земельного участка в пределах зоны: Не допускается использование земельных участков в границах указанной санитарной зоны в целях: размещения жилой застройки, объектов образовательного и медицинского назначения, спортивных сооружений открытого типа, организаций отдыха детей и их оздоровления, зон рекреационного назначения и для ведения садоводства; размещения объектов для производства и хранения лекарственных средств, объектов пищевых отраслей промышленности, оптовых складов продовольственного сырья и пищевой продукции, комплексов водопроводных сооружений для подготовки и хранения питьевой воды, использования земельных участков в целях производства, хранения и переработки сельскохозяйственной продукции, предназначенной для дальнейшего использования в качестве пищевой продукции., вид/наименование: Санитарно-защитная зона для промплощадки автозаправочной станции № 78190 «Петродворец-2» ООО «ЛУКОЙЛ-Северо-Западнефтепродукт» по адресу: Санкт-Петербург, г. Петергоф, ул. Демьяна Бедного, д. 29, тип: Санитарно-защитная зона предприятий, сооружений и иных объектов, дата решения: 06.12.2021, номер решения: 78-00-05/45-27246-2021, наименование ОГВ/ОМСУ: Управление Федеральной службы по надзору в сфере защиты прав потребителей и благополучия человека по городу Санкт-Петербургу	
Сведения о том, что земельный участок расположен в границах особой экономической зоны, территории опережающего социально-экономического развития, зоны территориального развития в Российской Федерации, игровой зоны:		данные отсутствуют	
Сведения о том, что земельный участок расположен в границах особо охраняемой природной территории, охотничьих угодий, лесничеств:		данные отсутствуют	
Сведения о результатах проведения государственного земельного надзора:		данные отсутствуют	
Сведения о расположении земельного участка в границах территории, в отношении которой утвержден проект межевания территории:		данные отсутствуют	
Условный номер земельного участка:		данные отсутствуют	
Сведения о принятии акта и (или) заключении договора, предусматривающих предоставление в соответствии с земельным законодательством исполнительным органом государственным органом власти или органом местного самоуправления, находящегося в государственной или муниципальной собственности земельного участка для строительства наемного дома социального использования или наемного дома коммерческого использования:		данные отсутствуют	



ДОКУМЕНТ ПОДПИСАН
ЭЛЕКТРОННОЙ ПОДПИСЬЮ

Сертификат: 00ВВ056В7401СВ38D2В3576АСDС8425108

Владелец: ФЕДЕРАЛЬНАЯ СЛУЖБА ГОСУДАРСТВЕННОЙ

РЕГИСТРАЦИИ, КАДАСТРА И КАРТОГРАФИИ

Действителен: с 27.06.2023 по 19.09.2024

полное наименование должности

инициалы, фамилия

Земельный участок			
вид объекта недвижимости			
Лист № 3 раздела 1	Всего листов раздела 1: 3	Всего разделов: 6	Всего листов выписки: 10
13.09.2023г. № КУВИ-001/2023-208014811			
Кадастровый номер:		78:40:1928304:8	
Сведения о том, что земельный участок или земельные участки образованы на основании решения об изъятии земельного участка и (или) расположенного на нем объекта недвижимости для государственных или муниципальных нужд:		данные отсутствуют	
Сведения о том, что земельный участок образован из земель или земельного участка, государственная собственность на которые не разграничена:		данные отсутствуют	
Сведения о наличии земельного спора о местоположении границ земельных участков:		данные отсутствуют	
Статус записи об объекте недвижимости:		Сведения об объекте недвижимости имеют статус "актуальные, ранее учтенные"	
Особые отметки:		Сведения об ограничениях права на объект недвижимости, обременениях данного объекта, не зарегистрированных в реестре прав, ограничений прав и обременений недвижимого имущества: вид ограничения (обременения): ограничения прав на земельный участок, предусмотренные статьей 56 Земельного кодекса Российской Федерации; срок действия: с 31.01.2022; реквизиты документа-основания: решение об установлении санитарно-защитной зоны для промплощадки автозаправочной станции № 78190 «Петродворец-2» ООО «ЛУКОЙЛ-Северо-Западнефтепродукт» по адресу: Санкт-Петербург, г. Петергоф, ул. Демьяна Бедного, д. 29 от 06.12.2021 № 78-00-05/45-27246-2021 выдан: Управление Федеральной службы по надзору в сфере защиты прав потребителей и благополучия человека по городу Санкт-Петербургу. Сведения, необходимые для заполнения раздела: 4 - Сведения о частях земельного участка, отсутствуют.	
Получатель выписки:		Шихов Алексей Викторович	

полное наименование должности	 ДОКУМЕНТ ПОДПИСАН ЭЛЕКТРОННОЙ ПОДПИСЬЮ	инициалы, фамилия
	Сертификат: 00ВВ056В7401СВ38D2В3576АСDC8425108 Владелец: ФЕДЕРАЛЬНАЯ СЛУЖБА ГОСУДАРСТВЕННОЙ РЕГИСТРАЦИИ, КАДАСТРА И КАРТОГРАФИИ Действителен: с 27.06.2023 по 19.09.2024	

Выписка из Единого государственного реестра недвижимости об объекте недвижимости

Сведения о зарегистрированных правах

Земельный участок			
вид объекта недвижимости			
Лист № 1 раздела 2	Всего листов раздела 2: 3	Всего разделов: 6	Всего листов выписки: 10
13.09.2023г. № КУВИ-001/2023-208014811			
Кадастровый номер:		78:40:1928304:8	

1	Правообладатель (правообладатели):	1.1	данные о правообладателе отсутствуют
	Сведения о возможности предоставления третьим лицам персональных данных физического лица:	1.1.1	данные отсутствуют
2	Вид, номер, дата и время государственной регистрации права:	2.1	не зарегистрировано
3	Сведения об осуществлении государственной регистрации сделки, права без необходимого в силу закона согласия третьего лица, органа:	3.1	данные отсутствуют
4	Ограничение прав и обременение объекта недвижимости:		
	4.1 вид:		Аренда
	дата государственной регистрации:		04.12.2017 17:32:38
	номер государственной регистрации:		78:40:1928304:8-78/005/2017-5
	срок, на который установлены ограничение прав и обременение объекта недвижимости:		Срок действия с 04.12.2017 по 15.05.2065 с 04.12.2017 по 15.05.2065
	лицо, в пользу которого установлены ограничение прав и обременение объекта недвижимости:		Общество с ограниченной ответственностью "ЛУКОЙЛ-Северо-Западнефтепродукт", ИНН: 7825439514
	сведения о возможности предоставления третьим лицам персональных данных физического лица		данные отсутствуют
	основание государственной регистрации:		Договор №16/ЗД-40017 аренды земельного участка, выдан 27.11.2017, дата государственной регистрации: 04.12.2017, номер государственной регистрации: 78:40:1928304:8-78/005/2017-4 Дополнительное соглашение №1 от 09.02.2018 к Договору аренды №16/ЗД-40017 от 27.11.2017, выдан 09.02.2018, дата государственной регистрации: 20.02.2018, номер государственной регистрации: 78:40:1928304:8-78/005/2018-6
	сведения об осуществлении государственной регистрации сделки, права, ограничения права без необходимого в силу закона согласия третьего лица, органа:		данные отсутствуют
	сведения об управляющем залогом и о договоре управления залогом, если такой договор заключен для управления ипотекой:		данные отсутствуют



ДОКУМЕНТ ПОДПИСАН
ЭЛЕКТРОННОЙ ПОДПИСЬЮ

Сертификат: 00ВВ056В7401СВ38Д2В3576АСDC8425108

Владелец: ФЕДЕРАЛЬНАЯ СЛУЖБА ГОСУДАРСТВЕННОЙ

РЕГИСТРАЦИИ, КАДАСТРА И КАРТОГРАФИИ

Действителен: с 27.06.2023 по 19.09.2024

полное наименование должности

инициалы, фамилия

Земельный участок			
вид объекта недвижимости			
Лист № 2 раздела 2	Всего листов раздела 2: 3	Всего разделов: 6	Всего листов выписки: 10

13.09.2023г. № КУВИ-001/2023-208014811

Кадастровый номер: 78:40:1928304:8

	сведения о депозитарии, который осуществляет хранение обездвиженной документарной закладной или электронной закладной:	
	ведения о внесении изменений или дополнений в регистрационную запись об ипотеке:	
5	Договоры участия в долевом строительстве:	не зарегистрировано
6	Заявленные в судебном порядке права требования:	данные отсутствуют
7	Сведения о возможности предоставления третьим лицам персональных данных физического лица	данные отсутствуют
8	Сведения о возражении в отношении зарегистрированного права:	данные отсутствуют
9	Сведения о наличии решения об изъятии объекта недвижимости для государственных и муниципальных нужд:	данные отсутствуют
10	Сведения о невозможности государственной регистрации без личного участия правообладателя или его законного представителя:	данные отсутствуют
11	Правопритязания и сведения о наличии поступивших, но не рассмотренных заявлений о проведении государственной регистрации права (перехода, прекращения права), ограничения права или обременения объекта недвижимости, сделки в отношении объекта недвижимости:	отсутствуют



ДОКУМЕНТ ПОДПИСАН
ЭЛЕКТРОННОЙ ПОДПИСЬЮ

Сертификат: 00ВВ056В7401СВ38D2В3576АСDС8425108

Владелец: ФЕДЕРАЛЬНАЯ СЛУЖБА ГОСУДАРСТВЕННОЙ

РЕГИСТРАЦИИ, КАДАСТРА И КАРТОГРАФИИ

Действителен: с 27.06.2023 по 19.09.2024

полное наименование должности

инициалы, фамилия

Земельный участок			
вид объекта недвижимости			
Лист № 3 раздела 2	Всего листов раздела 2: 3	Всего разделов: 6	Всего листов выписки: 10
13.09.2023г. № КУВИ-001/2023-208014811			
Кадастровый номер:		78:40:1928304:8	
11	Сведения о невозможности государственной регистрации перехода, прекращения, ограничения права на земельный участок из земель сельскохозяйственного назначения:	данные отсутствуют	

полное наименование должности	 ДОКУМЕНТ ПОДПИСАН ЭЛЕКТРОННОЙ ПОДПИСЬЮ Сертификат: 00ВВ056В7401СВ38D2В3576АСDС8425108 Владелец: ФЕДЕРАЛЬНАЯ СЛУЖБА ГОСУДАРСТВЕННОЙ РЕГИСТРАЦИИ, КАДАСТРА И КАРТОГРАФИИ Действителен: с 27.06.2023 по 19.09.2024	инициалы, фамилия
-------------------------------	---	-------------------

Выписка из Единого государственного реестра недвижимости об объекте недвижимости

Описание местоположения земельного участка

Земельный участок			
вид объекта недвижимости			
Лист № 1 раздела 3	Всего листов раздела 3: 1	Всего разделов: 6	Всего листов выписки: 10
13.09.2023г. № КУВИ-001/2023-208014811			
Кадастровый номер:		78:40:1928304:8	

План (чертеж, схема) земельного участка



Масштаб 1:700

Условные обозначения:



ДОКУМЕНТ ПОДПИСАН
ЭЛЕКТРОННОЙ ПОДПИСЬЮ

Сертификат: 00ВВ056В7401СВ38D2В3576АСDС8425108

Владелец: ФЕДЕРАЛЬНАЯ СЛУЖБА ГОСУДАРСТВЕННОЙ

РЕГИСТРАЦИИ, КАДАСТРА И КАРТОГРАФИИ

Действителен: с 27.06.2023 по 19.09.2024

полное наименование должности

инициалы, фамилия

Выписка из Единого государственного реестра недвижимости об объекте недвижимости

Описание местоположения земельного участка

Земельный участок			
вид объекта недвижимости			
Лист № 1 раздела 3.1	Всего листов раздела 3.1: 1	Всего разделов: 6	Всего листов выписки: 10
13.09.2023г. № КУВИ-001/2023-208014811			
Кадастровый номер:		78:40:1928304:8	

Описание местоположения границ земельного участка							
№ п/п	Номер точки		Дирекционный угол	Горизонтальное проложение, м	Описание закрепления на местности	Кадастровые номера смежных участков	Сведения об адресах правообладателей смежных земельных участков
	начальная	конечная					
1	2	3	4	5	6	7	8
1	1.1.1	1.1.2	106°12.6'	38.12	данные отсутствуют	данные отсутствуют	данные отсутствуют
2	1.1.2	1.1.3	196°58.7'	55.1	данные отсутствуют	данные отсутствуют	данные отсутствуют
3	1.1.3	1.1.4	334°51.4'	56.21	данные отсутствуют	данные отсутствуют	данные отсутствуют
4	1.1.4	1.1.1	15°8.0'	12.91	данные отсутствуют	данные отсутствуют	данные отсутствуют

полное наименование должности	 ДОКУМЕНТ ПОДПИСАН ЭЛЕКТРОННОЙ ПОДПИСЬЮ	инициалы, фамилия
	Сертификат: 00ВВ056В7401СВ38D2В3576АСDС8425108 Владелец: ФЕДЕРАЛЬНАЯ СЛУЖБА ГОСУДАРСТВЕННОЙ РЕГИСТРАЦИИ, КАДАСТРА И КАРТОГРАФИИ Действителен: с 27.06.2023 по 19.09.2024	

Выписка из Единого государственного реестра недвижимости об объекте недвижимости

Описание местоположения земельного участка

Земельный участок			
вид объекта недвижимости			
Лист № 1 раздела 3.2	Всего листов раздела 3.2: 1	Всего разделов: 6	Всего листов выписки: 10
13.09.2023г. № КУВИ-001/2023-208014811			
Кадастровый номер:		78:40:1928304:8	

Сведения о характерных точках границы земельного участка				
Система координат СК-1964				
Номер точки	Координаты, м		Описание закрепления на местности	Средняя квадратичная погрешность определения координат характерных точек границ земельного участка, м
	X	Y		
1	2	3	4	5
1	85933.17	93470.66	-	-
2	85922.53	93507.26	-	-
3	85869.83	93491.17	-	-
4	85920.71	93467.29	-	-
1	85933.17	93470.66	-	-

полное наименование должности		ДОКУМЕНТ ПОДПИСАН	инициалы, фамилия
	ЭЛЕКТРОННОЙ ПОДПИСЬЮ Сертификат: 00ВВ056В7401СВ38D2В3576АСDС8425108 Владелец: ФЕДЕРАЛЬНАЯ СЛУЖБА ГОСУДАРСТВЕННОЙ РЕГИСТРАЦИИ, КАДАСТРА И КАРТОГРАФИИ Действителен: с 27.06.2023 по 19.09.2024		

Выписка из Единого государственного реестра недвижимости об объекте недвижимости

Сведения о частях земельного участка

Земельный участок			
вид объекта недвижимости			
Лист № 1 раздела 4.1	Всего листов раздела 4.1: 1	Всего разделов: 6	Всего листов выписки: 10
13.09.2023г. № КУВИ-001/2023-208014811			
Кадастровый номер:		78:40:1928304:8	

Учетный номер части	Площадь, м2	Содержание ограничения в использовании или ограничения права на объект недвижимости или обременения объекта недвижимости
1	2	3
	Весь	вид ограничения (обременения): ограничения прав на земельный участок, предусмотренные статьей 56 Земельного кодекса Российской Федерации; Срок действия: не установлен; реквизиты документа-основания: решение об установлении санитарно-защитной зоны для промплощадки автозаправочной станции № 78190 «Петродворец-2» ООО «ЛУКОЙЛ-Северо-Западнефтепродукт» по адресу: Санкт-Петербург, г. Петергоф, ул. Демьяна Бедного, д. 29 от 06.12.2021 № 78-00-05/45-27246-2021 выдан: Управление Федеральной службы по надзору в сфере защиты прав потребителей и благополучия человека по городу Санкт-Петербургу; Содержание ограничения (обременения): Не допускается использование земельных участков в границах указанной санитарной зоны в целях: размещения жилой застройки, объектов образовательного и медицинского назначения, спортивных сооружений открытого типа, организаций отдыха детей и их оздоровления, зон рекреационного назначения и для ведения садоводства; размещения объектов для производства и хранения лекарственных средств, объектов пищевых отраслей промышленности, оптовых складов продовольственного сырья и пищевой продукции, комплексов водопроводных сооружений для подготовки и хранения питьевой воды, использования земельных участков в целях производства, хранения и переработки сельскохозяйственной продукции, предназначенной для дальнейшего использования в качестве пищевой продукции.; Реестровый номер границы: 78:40-6.1881; Вид объекта реестра границ: Зона с особыми условиями использования территории; Вид зоны по документу: Санитарно-защитная зона для промплощадки автозаправочной станции № 78190 «Петродворец-2» ООО «ЛУКОЙЛ-Северо-Западнефтепродукт» по адресу: Санкт-Петербург, г. Петергоф, ул. Демьяна Бедного, д. 29; Тип зоны: Санитарно-защитная зона предприятий, сооружений и иных объектов

полное наименование должности	 ДОКУМЕНТ ПОДПИСАН ЭЛЕКТРОННОЙ ПОДПИСЬЮ	инициалы, фамилия
	Сертификат: 00ВВ056В7401СВ38D2В3576АСDС8425108 Владелец: ФЕДЕРАЛЬНАЯ СЛУЖБА ГОСУДАРСТВЕННОЙ РЕГИСТРАЦИИ, КАДАСТРА И КАРТОГРАФИИ Действителен: с 27.06.2023 по 19.09.2024	

187
Филиал публично-правовой компании "Роскадастр" по Санкт-Петербургу
полное наименование органа регистрации прав
Выписка из Единого государственного реестра недвижимости об объекте недвижимости

Сведения о характеристиках объекта недвижимости

На основании запроса от 14.12.2023, поступившего на рассмотрение 14.12.2023, сообщаем, что согласно записям Единого государственного реестра недвижимости:

Раздел 1 Лист 1

Земельный участок			
вид объекта недвижимости			
Лист № 1 раздела 1	Всего листов раздела 1: 4	Всего разделов: 8	Всего листов выписки: 54
14.12.2023г. № КУВИ-001/2023-282097584			
Кадастровый номер:	78:40:1911602:36		
Номер кадастрового квартала:	78:40:1911602		
Дата присвоения кадастрового номера:	24.03.2004		
Ранее присвоенный государственный учетный номер:	Кадастровый номер 78:40:19116Б:36 24.03.2004 Комитет по земельным ресурсам и землеустройству Санкт-Петербурга, Комитет по земельным ресурсам и землеустройству по Санкт-Петербургу и иные органы государственной власти		
Местоположение:	Санкт-Петербург, город Петродворец, участок ж/д "Заводская дор.-Ропшинское шоссе", 23-й км, (от 23 км 970 м до 26 км 910 м)		
Площадь:	191560 +/- 153		
Кадастровая стоимость, руб.:	219620283.48		
Кадастровые номера расположенных в пределах земельного участка объектов недвижимости:	78:40:0000000:4745, 78:40:0000000:5740, 78:40:1911602:3096, 78:40:0000000:4747		
Кадастровые номера объектов недвижимости, из которых образован объект недвижимости:	78:19116Б:36		
Кадастровые номера образованных объектов недвижимости:	данные отсутствуют		
Категория земель:	Земли населенных пунктов		
Виды разрешенного использования:	для размещения объектов транспорта (за исключением автозаправочных и газонаполнительных станций, предприятий автосервиса, гаражей и автостоянок)		
Сведения о кадастровом инженере:	данные отсутствуют		
Сведения о лесах, водных объектах и об иных природных объектах, расположенных в пределах земельного участка:	данные отсутствуют		
Сведения о том, что земельный участок полностью расположен в границах зоны с особыми условиями использования территории, территории объекта культурного наследия, публичного сервитута:	данные отсутствуют		

 ДОКУМЕНТ ПОДПИСАН ЭЛЕКТРОННОЙ ПОДПИСЬЮ <small>Сертификат: 00BV056B7401CB38D2B3576ACDC8425108 Владелец: ФЕДЕРАЛЬНАЯ СЛУЖБА ГОСУДАРСТВЕННОЙ РЕГИСТРАЦИИ, КАДАСТРА И КАРТОГРАФИИ Действителен: с 27.06.2023 по 19.09.2024</small>	инициалы, фамилия
полное наименование должности	

Земельный участок			
вид объекта недвижимости			
Лист № 2 раздела 1	Всего листов раздела 1: 4	Всего разделов: 8	Всего листов выписки: 54
14.12.2023г. № КУВИ-001/2023-282097584			
Кадастровый номер:	78:40:1911602:36		
Сведения о том, что земельный участок расположен в границах особой экономической зоны, территории опережающего социально-экономического развития, зоны территориального развития в Российской Федерации, игровой зоны:	данные отсутствуют		
Сведения о том, что земельный участок расположен в границах особо охраняемой природной территории, охотничьих угодий, лесничеств:	данные отсутствуют		
Сведения о результатах проведения государственного земельного надзора:	данные отсутствуют		
Сведения о расположении земельного участка в границах территории, в отношении которой утвержден проект межевания территории:	данные отсутствуют		
Условный номер земельного участка:	данные отсутствуют		
Сведения о принятии акта и (или) заключении договора, предусматривающих предоставление в соответствии с земельным законодательством исполнительным органом государственным органом власти или органом местного самоуправления, находящегося в государственной или муниципальной собственности земельного участка для строительства наемного дома социального использования или наемного дома коммерческого использования:	данные отсутствуют		
Сведения о том, что земельный участок или земельные участки образованы на основании решения об изъятии земельного участка и (или) расположенного на нем объекта недвижимости для государственных или муниципальных нужд:	данные отсутствуют		
Сведения о том, что земельный участок образован из земель или земельного участка, государственная собственность на которые не разграничена:	данные отсутствуют		
Сведения о наличии земельного спора о местоположении границ земельных участков:	данные отсутствуют		
Статус записи об объекте недвижимости:	Сведения об объекте недвижимости имеют статус "актуальные, ранее учтенные"		
Особые отметки:	Сведения об ограничениях права на объект недвижимости, обременениях данного объекта, не зарегистрированных в реестре прав, ограничений прав и обременений недвижимого имущества: вид ограничения (обременения): ограничения прав на земельный участок, предусмотренные статьей 56		



ДОКУМЕНТ ПОДПИСАН
ЭЛЕКТРОННОЙ ПОДПИСЬЮ

Сертификат: 00ВВ056В7401СВ38D2В3576АСDС8425108

Владелец: ФЕДЕРАЛЬНАЯ СЛУЖБА ГОСУДАРСТВЕННОЙ

РЕГИСТРАЦИИ, КАДАСТРА И КАРТОГРАФИИ

Действителен: с 27.06.2023 по 19.09.2024

полное наименование должности

инициалы, фамилия

Земельный участок			
вид объекта недвижимости			
Лист № 3 раздела 1	Всего листов раздела 1: 4	Всего разделов: 8	Всего листов выписки: 54

14.12.2023г. № КУВИ-001/2023-282097584

Кадастровый номер:

78:40:1911602:36

Земельного кодекса Российской Федерации; срок действия не установлен. вид ограничения (обременения): ограничения прав на земельный участок, предусмотренные статьей 56 Земельного кодекса Российской Федерации; срок действия не установлен. вид ограничения (обременения): ограничения прав на земельный участок, предусмотренные статьей 56 Земельного кодекса Российской Федерации; срок действия не установлен. вид ограничения (обременения): ограничения прав на земельный участок, предусмотренные статьей 56 Земельного кодекса Российской Федерации; срок действия не установлен. вид ограничения (обременения): ограничения прав на земельный участок, предусмотренные статьей 56 Земельного кодекса Российской Федерации; срок действия не установлен. вид ограничения (обременения): ограничения прав на земельный участок, предусмотренные статьей 56 Земельного кодекса Российской Федерации; срок действия не установлен. вид ограничения (обременения): ограничения прав на земельный участок, предусмотренные статьей 56 Земельного кодекса Российской Федерации; срок действия не установлен. вид ограничения (обременения): ограничения прав на земельный участок, предусмотренные статьей 56 Земельного кодекса Российской Федерации; срок действия: с 16.08.2018; реквизиты документа-основания: распоряжение об утверждении местоположения береговой линии (границы водного объекта), границы водоохранной зоны и границы прибрежной защитной полосы ручья б/н (ИД 1069) на территории Санкт-Петербурга от 14.02.2018 № 33-р выдан: Комитет по природопользованию, охране окружающей среды и обеспечению экологической безопасности. вид ограничения (обременения): ограничения прав на земельный участок, предусмотренные статьей 56 Земельного кодекса Российской Федерации; срок действия: с 27.11.2018; реквизиты документа-основания: о внесении изменений в Закон Санкт-Петербурга №820-7 от 24 декабря 2008 года от 07.07.2016 № 437-83 выдан: Правительство Санкт-Петербурга. вид ограничения (обременения): ограничения прав на земельный участок, предусмотренные статьей 56 Земельного кодекса Российской Федерации; срок действия: с 14.12.2020; реквизиты документа-основания: распоряжение "О внесении изменений в распоряжение Комитета по природопользованию, охране окружающей среды и обеспечению экологической безопасности " от 28.05.2021 № 190-р выдан: Комитет по природопользованию, охране окружающей среды и обеспечению экологической безопасности Правительства Санкт-Петербурга. вид ограничения (обременения): ограничения прав на земельный участок, предусмотренные статьей 56 Земельного кодекса Российской Федерации; срок действия: с 24.12.2020; реквизиты документа-основания: распоряжение "О внесении изменений в распоряжение Комитета по природопользованию, охране окружающей среды и



ДОКУМЕНТ ПОДПИСАН
ЭЛЕКТРОННОЙ ПОДПИСЬЮ

Сертификат: 00ВВ056В7401СВ38Д2В3576АСДС8425108

Владелец: ФЕДЕРАЛЬНАЯ СЛУЖБА ГОСУДАРСТВЕННОЙ

РЕГИСТРАЦИИ, КАДАСТРА И КАРТОГРАФИИ

Действителен: с 27.06.2023 по 19.09.2024

полное наименование должности

инициалы, фамилия

Земельный участок			
вид объекта недвижимости			
Лист № 4 раздела 1	Всего листов раздела 1: 4	Всего разделов: 8	Всего листов выписки: 54
14.12.2023г. № КУВИ-001/2023-282097584			
Кадастровый номер:		78:40:1911602:36	
		<p>обеспечению экологической безопасности " от 28.05.2021 № 190-р выдан: Комитет по природопользованию, охране окружающей среды и обеспечению экологической безопасности Правительства Санкт-Петербурга. вид ограничения (обременения): ограничения прав на земельный участок, предусмотренные статьей 56 Земельного кодекса Российской Федерации; срок действия: с 04.02.2021; реквизиты документа-основания: о внесении изменений в Закон Санкт-Петербурга №820-7 от 24 декабря 2008 года от 07.07.2016 № 437-83 выдан: Правительство Санкт-Петербурга. вид ограничения (обременения): ограничения прав на земельный участок, предусмотренные статьей 56 Земельного кодекса Российской Федерации; срок действия: с 31.01.2022; реквизиты документа-основания: решение об установлении санитарно-защитной зоны для промплощадки автозаправочной станции № 78190 «Петродворец-2» ООО «ЛУКОЙЛ-Северо-Западнефтепродукт» по адресу: Санкт-Петербург, г. Петергоф, ул. Демьяна Бедного, д. 29 от 06.12.2021 № 78-00-05/45-27246-2021 выдан: Управление Федеральной службы по надзору в сфере защиты прав потребителей и благополучия человека по городу Санкт-Петербургу.</p>	
Получатель выписки:		Фархуллин Рамиль Михайлович, действующий(ая) на основании документа "Иной документ" от имени заявителя АО "ПЕТЕРБУРГ-ДОРСЕРВИС", 7806051300	

полное наименование должности	 ДОКУМЕНТ ПОДПИСАН ЭЛЕКТРОННОЙ ПОДПИСЬЮ Сертификат: 00BV056B7401CB38D2B3576ACDC8425108 Владелец: ФЕДЕРАЛЬНАЯ СЛУЖБА ГОСУДАРСТВЕННОЙ РЕГИСТРАЦИИ, КАДАСТРА И КАРТОГРАФИИ Действителен: с 27.06.2023 по 19.09.2024	инициалы, фамилия
-------------------------------	---	-------------------

Выписка из Единого государственного реестра недвижимости об объекте недвижимости

Сведения о зарегистрированных правах

Земельный участок			
вид объекта недвижимости			

Лист № 1 раздела 2	Всего листов раздела 2: 7	Всего разделов: 8	Всего листов выписки: 54
--------------------	---------------------------	-------------------	--------------------------

14.12.2023г. № КУВИ-001/2023-282097584	
Кадастровый номер:	78:40:1911602:36

1	Правообладатель (правообладатели):	1.1	Российская Федерация
	Сведения о возможности предоставления третьим лицам персональных данных физического лица:	1.1.1	данные отсутствуют
2	Вид, номер, дата и время государственной регистрации права:	2.1	Собственность 78-78-01/0757/2006-045 26.12.2006 00:00:00
3	Сведения об осуществлении государственной регистрации сделки, права без необходимого в силу закона согласия третьего лица, органа:	3.1	данные отсутствуют
4	Ограничение прав и обременение объекта недвижимости:		
	4.1 вид:		Аренда
	дата государственной регистрации:		12.01.2008 00:00:00
	номер государственной регистрации:		78-78-01/0446/2007-389
	срок, на который установлены ограничение прав и обременение объекта недвижимости:		Срок действия с 12.01.2008 по 01.04.2056 с 12.01.2008 по 01.04.2056
	лицо, в пользу которого установлены ограничение прав и обременение объекта недвижимости:		Открытое акционерное общество "Российские железные дороги", ИНН: 7708503727
	сведения о возможности предоставления третьим лицам персональных данных физического лица		данные отсутствуют
	основание государственной регистрации:		Договор аренды земельного участка, № 16/ЗД-04715, выдан 03.04.2007 Дополнительное соглашение, № 16/ЗД-04715, выдан 03.04.2007, дата государственной регистрации: 29.10.2015, номер государственной регистрации: 78-78-01/0446/2007-265
	сведения об осуществлении государственной регистрации сделки, права, ограничения права без необходимого в силу закона согласия третьего лица, органа:		данные отсутствуют
	сведения об управляющем залоге и о договоре управления залогом, если такой договор заключен для управления ипотекой:		данные отсутствуют



ДОКУМЕНТ ПОДПИСАН
ЭЛЕКТРОННОЙ ПОДПИСЬЮ

Сертификат: 00ВВ056В7401СВ38Д2В3576АСДСС8425108

Владелец: ФЕДЕРАЛЬНАЯ СЛУЖБА ГОСУДАРСТВЕННОЙ

РЕГИСТРАЦИИ, КАДАСТРА И КАРТОГРАФИИ

Действителен: с 27.06.2023 по 19.09.2024

полное наименование должности

инициалы, фамилия

Земельный участок

вид объекта недвижимости

Лист № 2 раздела 2

Всего листов раздела 2: 7

Всего разделов: 8

Всего листов выписки: 54

14.12.2023г. № КУВИ-001/2023-282097584

Кадастровый номер:

78:40:1911602:36

		сведения о депозитарии, который осуществляет хранение обездвиженной документарной закладной или электронной закладной:	
		ведения о внесении изменений или дополнений в регистрационную запись об ипотеке:	
4	Ограничение прав и обременение объекта недвижимости:		
	4.1	вид:	Прочие ограничения прав и обременения объекта недвижимости
		дата государственной регистрации:	26.12.2006 00:00:00
		номер государственной регистрации:	78-78-01/0804/2006-264
		срок, на который установлены ограничение прав и обременение объекта недвижимости:	Срок действия с 26.12.2006 с 26.12.2006
		лицо, в пользу которого установлены ограничение прав и обременение объекта недвижимости:	публичный
		сведения о возможности предоставления третьим лицам персональных данных физического лица	данные отсутствуют
		основание государственной регистрации:	План границ земельного участка, утвержденный КЗРиЗ, выдан 24.03.2004
		сведения об осуществлении государственной регистрации сделки, права, ограничения права без необходимого в силу закона согласия третьего лица, органа:	данные отсутствуют
		сведения об управляющем залогом и о договоре управления залогом, если такой договор заключен для управления ипотекой:	данные отсутствуют
		сведения о депозитарии, который осуществляет хранение обездвиженной документарной закладной или электронной закладной:	
		ведения о внесении изменений или дополнений в регистрационную запись об ипотеке:	
	4.2	вид:	Прочие ограничения прав и обременения объекта недвижимости
		дата государственной регистрации:	26.12.2006 00:00:00
		номер государственной регистрации:	78-78-01/0804/2006-263
		срок, на который установлены ограничение прав и обременение объекта недвижимости:	Срок действия с 26.12.2006 с 26.12.2006



ДОКУМЕНТ ПОДПИСАН
ЭЛЕКТРОННОЙ ПОДПИСЬЮ

Сертификат: 00BV056V7401CB38D2B3576ACDC8425108

Владелец: ФЕДЕРАЛЬНАЯ СЛУЖБА ГОСУДАРСТВЕННОЙ

РЕГИСТРАЦИИ, КАДАСТРА И КАРТОГРАФИИ

Действителен: с 27.06.2023 по 19.09.2024

полное наименование должности

инициалы, фамилия

Земельный участок			
вид объекта недвижимости			
Лист № 3 раздела 2	Всего листов раздела 2: 7	Всего разделов: 8	Всего листов выписки: 54

14.12.2023г. № КУВИ-001/2023-282097584

Кадастровый номер: 78:40:1911602:36

	лицо, в пользу которого установлены ограничение прав и обременение объекта недвижимости:	публичный
	сведения о возможности предоставления третьим лицам персональных данных физического лица	данные отсутствуют
	основание государственной регистрации:	План границ земельного участка, утвержденный КЗРиЗ, выдан 24.03.2004
	сведения об осуществлении государственной регистрации сделки, права, ограничения права без необходимого в силу закона согласия третьего лица, органа:	данные отсутствуют
	сведения об управляющем залогом и о договоре управления залогом, если такой договор заключен для управления ипотекой:	данные отсутствуют
	сведения о депозитарии, который осуществляет хранение бездвиженной документарной закладной или электронной закладной:	
	ведения о внесении изменений или дополнений в регистрационную запись об ипотеке:	
4.3	вид:	Прочие ограничения прав и обременения объекта недвижимости
	дата государственной регистрации:	26.12.2006 00:00:00
	номер государственной регистрации:	78-78-01/0804/2006-262
	срок, на который установлены ограничение прав и обременение объекта недвижимости:	Срок действия с 26.12.2006 с 26.12.2006
	лицо, в пользу которого установлены ограничение прав и обременение объекта недвижимости:	публичный
	сведения о возможности предоставления третьим лицам персональных данных физического лица	данные отсутствуют
	основание государственной регистрации:	План границ земельного участка, утвержденный КЗРиЗ, выдан 24.03.2004
	сведения об осуществлении государственной регистрации сделки, права, ограничения права без необходимого в силу закона согласия третьего лица, органа:	данные отсутствуют
	сведения об управляющем залогом и о договоре управления залогом, если такой договор заключен для управления ипотекой:	данные отсутствуют



ДОКУМЕНТ ПОДПИСАН
ЭЛЕКТРОННОЙ ПОДПИСЬЮ

Сертификат: 00ВВ056В7401СВ38D2В3576АСDС8425108

Владелец: ФЕДЕРАЛЬНАЯ СЛУЖБА ГОСУДАРСТВЕННОЙ

РЕГИСТРАЦИИ, КАДАСТРА И КАРТОГРАФИИ

Действителен: с 27.06.2023 по 19.09.2024

полное наименование должности

инициалы, фамилия

Земельный участок

вид объекта недвижимости

Лист № 4 раздела 2

Всего листов раздела 2: 7

Всего разделов: 8

Всего листов выписки: 54

14.12.2023г. № КУВИ-001/2023-282097584

Кадастровый номер:

78:40:1911602:36

		сведения о депозитарии, который осуществляет хранение обездвиженной документарной закладной или электронной закладной:	
		ведения о внесении изменений или дополнений в регистрационную запись об ипотеке:	
4.4	вид:	Прочие ограничения прав и обременения объекта недвижимости	
	дата государственной регистрации:	26.12.2006 00:00:00	
	номер государственной регистрации:	78-78-01/0804/2006-261	
	срок, на который установлены ограничение прав и обременение объекта недвижимости:	Срок действия с 26.12.2006 с 26.12.2006	
	лицо, в пользу которого установлены ограничение прав и обременение объекта недвижимости:	публичный	
	сведения о возможности предоставления третьим лицам персональных данных физического лица	данные отсутствуют	
	основание государственной регистрации:	План границ земельного участка, утвержденный КЗРиЗ, выдан 24.03.2004	
	сведения об осуществлении государственной регистрации сделки, права, ограничения права без необходимого в силу закона согласия третьего лица, органа:	данные отсутствуют	
	сведения об управляющем залогом и о договоре управления залогом, если такой договор заключен для управления ипотекой:	данные отсутствуют	
	сведения о депозитарии, который осуществляет хранение обездвиженной документарной закладной или электронной закладной:		
		ведения о внесении изменений или дополнений в регистрационную запись об ипотеке:	
4.5	вид:	Прочие ограничения прав и обременения объекта недвижимости	
	дата государственной регистрации:	26.12.2006 00:00:00	
	номер государственной регистрации:	78-78-01/0804/2006-260	
	срок, на который установлены ограничение прав и обременение объекта недвижимости:	Срок действия с 26.12.2006 с 26.12.2006	
	лицо, в пользу которого установлены ограничение прав и обременение объекта недвижимости:	публичный	



ДОКУМЕНТ ПОДПИСАН
ЭЛЕКТРОННОЙ ПОДПИСЬЮ

Сертификат: 00ВВ056В7401СВ38Д2В3576АСDC8425108

Владелец: ФЕДЕРАЛЬНАЯ СЛУЖБА ГОСУДАРСТВЕННОЙ

РЕГИСТРАЦИИ, КАДАСТРА И КАРТОГРАФИИ

Действителен: с 27.06.2023 по 19.09.2024

полное наименование должности

инициалы, фамилия

Земельный участок

вид объекта недвижимости

Лист № 5 раздела 2

Всего листов раздела 2: 7

Всего разделов: 8

Всего листов выписки: 54

14.12.2023г. № КУВИ-001/2023-282097584

Кадастровый номер:

78:40:1911602:36

	сведения о возможности предоставления третьим лицам персональных данных физического лица	данные отсутствуют
	основание государственной регистрации:	План границ земельного участка, утвержденный КЗРиЗ, выдан 24.03.2004
	сведения об осуществлении государственной регистрации сделки, права, ограничения права без необходимого в силу закона согласия третьего лица, органа:	данные отсутствуют
	сведения об управляющем залогом и о договоре управления залогом, если такой договор заключен для управления ипотекой:	данные отсутствуют
	сведения о депозитарии, который осуществляет хранение обездвиженной документарной закладной или электронной закладной:	
	ведения о внесении изменений или дополнений в регистрационную запись об ипотеке:	
4.6	вид:	Прочие ограничения прав и обременения объекта недвижимости
	дата государственной регистрации:	26.12.2006 00:00:00
	номер государственной регистрации:	78-78-01/0804/2006-259
	срок, на который установлены ограничение прав и обременение объекта недвижимости:	Срок действия с 26.12.2006 с 26.12.2006
	лицо, в пользу которого установлены ограничение прав и обременение объекта недвижимости:	публичный
	сведения о возможности предоставления третьим лицам персональных данных физического лица	данные отсутствуют
	основание государственной регистрации:	План границ земельного участка, утвержденный КЗРиЗ, выдан 24.03.2004
	сведения об осуществлении государственной регистрации сделки, права, ограничения права без необходимого в силу закона согласия третьего лица, органа:	данные отсутствуют
	сведения об управляющем залогом и о договоре управления залогом, если такой договор заключен для управления ипотекой:	данные отсутствуют



ДОКУМЕНТ ПОДПИСАН
ЭЛЕКТРОННОЙ ПОДПИСЬЮ

Сертификат: 00BV056B7401CB38D2B3576ACDC8425108

Владелец: ФЕДЕРАЛЬНАЯ СЛУЖБА ГОСУДАРСТВЕННОЙ

РЕГИСТРАЦИИ, КАДАСТРА И КАРТОГРАФИИ

Действителен: с 27.06.2023 по 19.09.2024

полное наименование должности

инициалы, фамилия

Земельный участок			
вид объекта недвижимости			
Лист № 6 раздела 2	Всего листов раздела 2: 7	Всего разделов: 8	Всего листов выписки: 54

14.12.2023г. № КУВИ-001/2023-282097584

Кадастровый номер: 78:40:1911602:36

	сведения о депозитари, который осуществляет хранение обездвиженной документарной закладной или электронной закладной:	
	ведения о внесении изменений или дополнений в регистрационную запись об ипотеке:	
4.7	вид:	Прочие ограничения прав и обременения объекта недвижимости
	дата государственной регистрации:	26.12.2006 00:00:00
	номер государственной регистрации:	78-78-01/0804/2006-258
	срок, на который установлены ограничение прав и обременение объекта недвижимости:	Срок действия с 26.12.2006 с 26.12.2006
	лицо, в пользу которого установлены ограничение прав и обременение объекта недвижимости:	публичный
	сведения о возможности предоставления третьим лицам персональных данных физического лица	данные отсутствуют
	основание государственной регистрации:	План границ земельного участка, утвержденный КЗРиЗ, выдан 24.03.2004
	сведения об осуществлении государственной регистрации сделки, права, ограничения права без необходимого в силу закона согласия третьего лица, органа:	данные отсутствуют
	сведения об управляющем залогом и о договоре управления залогом, если такой договор заключен для управления ипотекой:	данные отсутствуют
	сведения о депозитари, который осуществляет хранение обездвиженной документарной закладной или электронной закладной:	
	ведения о внесении изменений или дополнений в регистрационную запись об ипотеке:	
5	Договоры участия в долевом строительстве:	не зарегистрировано
6	Заявленные в судебном порядке права требования:	данные отсутствуют
7	Сведения о возможности предоставления третьим лицам персональных данных физического лица	данные отсутствуют
8	Сведения о возражении в отношении зарегистрированного права:	данные отсутствуют



ДОКУМЕНТ ПОДПИСАН
ЭЛЕКТРОННОЙ ПОДПИСЬЮ

Сертификат: 00ВВ056В7401СВ38Д2В3576АСDC8425108

Владелец: ФЕДЕРАЛЬНАЯ СЛУЖБА ГОСУДАРСТВЕННОЙ

РЕГИСТРАЦИИ, КАДАСТРА И КАРТОГРАФИИ

Действителен: с 27.06.2023 по 19.09.2024

полное наименование должности

инициалы, фамилия

Земельный участок	
вид объекта недвижимости	
Лист № 7 раздела 2	Всего листов раздела 2: 7
Всего разделов: 8	
Всего листов выписки: 54	
14.12.2023г. № КУВИ-001/2023-282097584	
Кадастровый номер:	78:40:1911602:36
9	Сведения о наличии решения об изъятии объекта недвижимости для государственных и муниципальных нужд:
10	Сведения о невозможности государственной регистрации без личного участия правообладателя или его законного представителя:
11	Правопритязания и сведения о наличии поступивших, но не рассмотренных заявлений о проведении государственной регистрации права (перехода, прекращения права), ограничения права или обременения объекта недвижимости, сделки в отношении объекта недвижимости:
11	Сведения о невозможности государственной регистрации перехода, прекращения, ограничения права на земельный участок из земель сельскохозяйственного назначения:

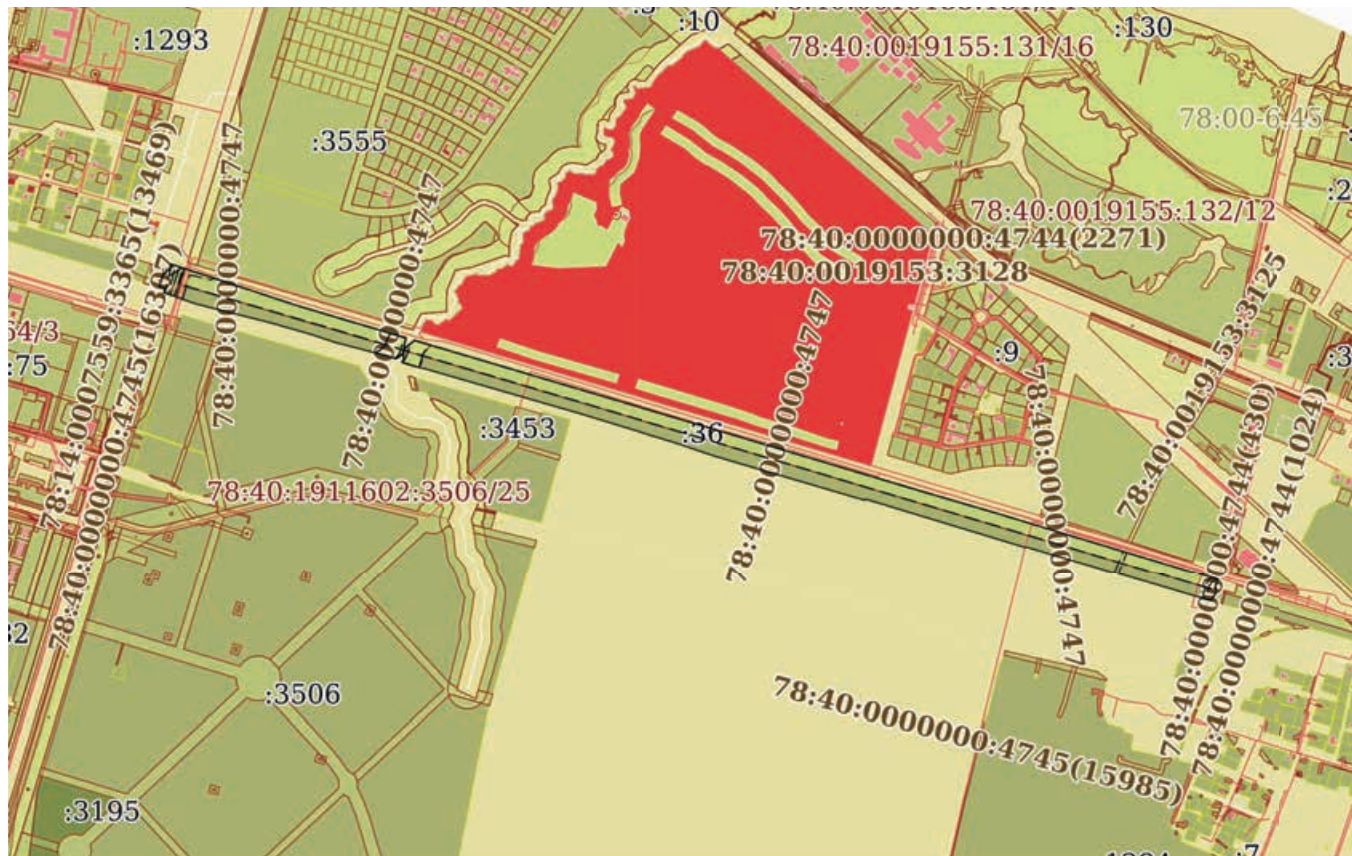
полное наименование должности	 ДОКУМЕНТ ПОДПИСАН ЭЛЕКТРОННОЙ ПОДПИСЬЮ	инициалы, фамилия
	Сертификат: 00ВВ056В7401СВ38D2В3576АСDС8425108 Владелец: ФЕДЕРАЛЬНАЯ СЛУЖБА ГОСУДАРСТВЕННОЙ РЕГИСТРАЦИИ, КАДАСТРА И КАРТОГРАФИИ Действителен: с 27.06.2023 по 19.09.2024	

Выписка из Единого государственного реестра недвижимости об объекте недвижимости

Описание местоположения земельного участка

Земельный участок			
вид объекта недвижимости			
Лист № 1 раздела 3	Всего листов раздела 3: 1	Всего разделов: 8	Всего листов выписки: 54
14.12.2023г. № КУВИ-001/2023-282097584			
Кадастровый номер:	78:40:1911602:36		

План (чертеж, схема) земельного участка



Масштаб 1:20000

Условные обозначения:



ДОКУМЕНТ ПОДПИСАН
ЭЛЕКТРОННОЙ ПОДПИСЬЮ

Сертификат: 00ВВ056В7401СВ38D2В3576АСDC8425108

Владелец: ФЕДЕРАЛЬНАЯ СЛУЖБА ГОСУДАРСТВЕННОЙ

РЕГИСТРАЦИИ, КАДАСТРА И КАРТОГРАФИИ

Действителен: с 27.06.2023 по 19.09.2024

полное наименование должности

инициалы, фамилия

Выписка из Единого государственного реестра недвижимости об объекте недвижимости

Описание местоположения земельного участка

Земельный участок			
вид объекта недвижимости			
Лист № 1 раздела 3.1	Всего листов раздела 3.1: 2	Всего разделов: 8	Всего листов выписки: 54
14.12.2023г. № КУВИ-001/2023-282097584			
Кадастровый номер:		78:40:1911602:36	

Описание местоположения границ земельного участка							
№ п/п	Номер точки		Дирекционный угол	Горизонтальное проложение, м	Описание закрепления на местности	Кадастровые номера смежных участков	Сведения об адресах правообладателей смежных земельных участков
	начальная	конечная					
1	2	3	4	5	6	7	8
1	1.1.1	1.1.2	17°28.1'	38.41	данные отсутствуют	78:40:0019282:56	данные отсутствуют
2	1.1.2	1.1.3	102°41.0'	6.47	данные отсутствуют	данные отсутствуют	данные отсутствуют
3	1.1.3	1.1.4	15°48.2'	9.91	данные отсутствуют	данные отсутствуют	данные отсутствуют
4	1.1.4	1.1.5	100°0.5'	6.21	данные отсутствуют	данные отсутствуют	данные отсутствуют
5	1.1.5	1.1.6	15°52.3'	16.97	данные отсутствуют	данные отсутствуют	данные отсутствуют
6	1.1.6	1.1.7	108°5.3'	137.85	данные отсутствуют	данные отсутствуют	данные отсутствуют
7	1.1.7	1.1.8	108°15.9'	220.67	данные отсутствуют	данные отсутствуют	данные отсутствуют
8	1.1.8	1.1.9	106°27.4'	301.77	данные отсутствуют	данные отсутствуют	данные отсутствуют
9	1.1.9	1.1.10	192°5.2'	23.88	данные отсутствуют	данные отсутствуют	данные отсутствуют
10	1.1.10	1.1.11	113°48.7'	5.4	данные отсутствуют	данные отсутствуют	данные отсутствуют
11	1.1.11	1.1.12	51°57.0'	30.1	данные отсутствуют	данные отсутствуют	данные отсутствуют
12	1.1.12	1.1.13	106°27.6'	858.64	данные отсутствуют	данные отсутствуют	данные отсутствуют
13	1.1.13	1.1.14	106°38.0'	557.03	данные отсутствуют	данные отсутствуют	данные отсутствуют
14	1.1.14	1.1.15	106°15.9'	213.34	данные отсутствуют	данные отсутствуют	данные отсутствуют
15	1.1.15	1.1.16	106°51.7'	162.1	данные отсутствуют	данные отсутствуют	данные отсутствуют
16	1.1.16	1.1.17	106°47.1'	456.76	данные отсутствуют	данные отсутствуют	данные отсутствуют
17	1.1.17	1.1.18	194°2.2'	26.88	данные отсутствуют	данные отсутствуют	данные отсутствуют
18	1.1.18	1.1.19	104°23.9'	3.46	данные отсутствуют	данные отсутствуют	данные отсутствуют
19	1.1.19	1.1.20	194°6.4'	19.94	данные отсутствуют	78:40:1915003:1	данные отсутствуют
20	1.1.20	1.1.21	285°47.7'	4.19	данные отсутствуют	данные отсутствуют	данные отсутствуют
21	1.1.21	1.1.22	194°59.4'	14.42	данные отсутствуют	данные отсутствуют	данные отсутствуют
22	1.1.22	1.1.23	286°30.8'	514.21	данные отсутствуют	данные отсутствуют	данные отсутствуют



ДОКУМЕНТ ПОДПИСАН
ЭЛЕКТРОННОЙ ПОДПИСЬЮ

Сертификат: 00ВВ056В7401СВ38D2В3576АСDС8425108

Владелец: ФЕДЕРАЛЬНАЯ СЛУЖБА ГОСУДАРСТВЕННОЙ

РЕГИСТРАЦИИ, КАДАСТРА И КАРТОГРАФИИ

Действителен: с 27.06.2023 по 19.09.2024

полное наименование должности

инициалы, фамилия

Земельный участок

вид объекта недвижимости

Лист № 2 раздела 3.1

Всего листов раздела 3.1: 2

Всего разделов: 8

Всего листов выписки: 54

14.12.2023г. № КУВИ-001/2023-282097584

Кадастровый номер:

78:40:1911602:36

1	2	3	4	5	6	7	8
23	1.1.23	1.1.24	266°33.6'	5.5	данные отсутствуют	данные отсутствуют	данные отсутствуют
24	1.1.24	1.1.25	286°51.2'	448.97	данные отсутствуют	данные отсутствуют	данные отсутствуют
25	1.1.25	1.1.26	193°39.3'	3.64	данные отсутствуют	данные отсутствуют	данные отсутствуют
26	1.1.26	1.1.27	286°21.7'	420.68	данные отсутствуют	данные отсутствуют	данные отсутствуют
27	1.1.27	1.1.28	288°15.2'	39.01	данные отсутствуют	данные отсутствуют	данные отсутствуют
28	1.1.28	1.1.29	289°7.2'	60.57	данные отсутствуют	данные отсутствуют	данные отсутствуют
29	1.1.29	1.1.30	286°57.4'	277.67	данные отсутствуют	данные отсутствуют	данные отсутствуют
30	1.1.30	1.1.31	286°5.6'	432.95	данные отсутствуют	данные отсутствуют	данные отсутствуют
31	1.1.31	1.1.32	283°14.0'	13.67	данные отсутствуют	данные отсутствуют	данные отсутствуют
32	1.1.32	1.1.33	283°13.5'	4.28	данные отсутствуют	данные отсутствуют	данные отсутствуют
33	1.1.33	1.1.34	285°47.6'	28.14	данные отсутствуют	данные отсутствуют	данные отсутствуют
34	1.1.34	1.1.35	288°38.0'	20.03	данные отсутствуют	данные отсутствуют	данные отсутствуют
35	1.1.35	1.1.36	22°24.7'	8.03	данные отсутствуют	данные отсутствуют	данные отсутствуют
36	1.1.36	1.1.37	8°22.3'	10.44	данные отсутствуют	данные отсутствуют	данные отсутствуют
37	1.1.37	1.1.38	299°5.0'	5.6	данные отсутствуют	данные отсутствуют	данные отсутствуют
38	1.1.38	1.1.39	236°13.8'	20.01	данные отсутствуют	данные отсутствуют	данные отсутствуют
39	1.1.39	1.1.40	289°23.0'	16.63	данные отсутствуют	данные отсутствуют	данные отсутствуют
40	1.1.40	1.1.41	284°34.5'	155.69	данные отсутствуют	данные отсутствуют	данные отсутствуют
41	1.1.41	1.1.42	288°44.6'	58.88	данные отсутствуют	данные отсутствуют	данные отсутствуют
42	1.1.42	1.1.43	285°59.9'	117.78	данные отсутствуют	данные отсутствуют	данные отсутствуют
43	1.1.43	1.1.44	284°9.7'	206.26	данные отсутствуют	данные отсутствуют	данные отсутствуют
44	1.1.44	1.1.45	289°22.1'	92.06	данные отсутствуют	данные отсутствуют	данные отсутствуют
45	1.1.45	1.1.46	17°9.6'	11.8	данные отсутствуют	данные отсутствуют	данные отсутствуют
46	1.1.46	1.1.1	287°38.3'	16.6	данные отсутствуют	данные отсутствуют	данные отсутствуют



ДОКУМЕНТ ПОДПИСАН
ЭЛЕКТРОННОЙ ПОДПИСЬЮ

Сертификат: 00BV056B7401CB38D2B3576ACDC8425108

Владелец: ФЕДЕРАЛЬНАЯ СЛУЖБА ГОСУДАРСТВЕННОЙ

РЕГИСТРАЦИИ, КАДАСТРА И КАРТОГРАФИИ

Действителен: с 27.06.2023 по 19.09.2024

полное наименование должности

инициалы, фамилия

Выписка из Единого государственного реестра недвижимости об объекте недвижимости

Описание местоположения земельного участка

Земельный участок			
вид объекта недвижимости			
Лист № 1 раздела 3.2	Всего листов раздела 3.2: 2	Всего разделов: 8	Всего листов выписки: 54
14.12.2023г. № КУВИ-001/2023-282097584			
Кадастровый номер:		78:40:1911602:36	

Сведения о характерных точках границы земельного участка				
Система координат СК-1964				
Номер точки	Координаты, м		Описание закрепления на местности	Средняя квадратичная погрешность определения координат характерных точек границ земельного участка, м
	X	Y		
1	2	3	4	5
1	85748.8	93502.7	-	-
2	85743.77	93518.52	-	-
3	85732.5	93515.04	-	-
4	85701.97	93601.89	-	-
5	85651.51	93801.88	-	-
6	85619.05	93915.1	-	-
7	85600.13	93970.86	-	-
8	85560.95	94121.54	-	-
9	85555.43	94137.23	-	-
10	85566.55	94153.86	-	-
11	85563.83	94158.75	-	-
12	85553.5	94157.23	-	-
13	85546.08	94154.17	-	-
14	85539.68	94173.15	-	-
15	85532.02	94200.23	-	-
16	85531.04	94204.4	-	-
17	85527.91	94217.71	-	-
18	85407.89	94633.69	-	-
19	85326.91	94899.29	-	-
20	85307.07	94956.52	-	-
21	85294.85	94993.57	-	-
22	85176.35	95397.21	-	-



ДОКУМЕНТ ПОДПИСАН
ЭЛЕКТРОННОЙ ПОДПИСЬЮ

Сертификат: 00ВВ056В7401СВ38D2В3576АСDС8425108

Владелец: ФЕДЕРАЛЬНАЯ СЛУЖБА ГОСУДАРСТВЕННОЙ

РЕГИСТРАЦИИ, КАДАСТРА И КАРТОГРАФИИ

Действителен: с 27.06.2023 по 19.09.2024

полное наименование должности

инициалы, фамилия

Земельный участок

вид объекта недвижимости

Лист № 2 раздела 3.2

Всего листов раздела 3.2: 2

Всего разделов: 8

Всего листов выписки: 54

14.12.2023г. № КУВИ-001/2023-282097584

Кадастровый номер:

78:40:1911602:36

1	2	3	4	5
23	85179.89	95398.07	-	-
24	85049.72	95827.76	-	-
25	85050.05	95833.25	-	-
26	84903.89	96326.25	-	-
27	84917.82	96329.98	-	-
28	84916.68	96334.01	-	-
29	84936.02	96338.87	-	-
30	84936.88	96335.52	-	-
31	84962.96	96342.04	-	-
32	85094.86	95904.74	-	-
33	85141.88	95749.61	-	-
34	85201.63	95544.81	-	-
35	85361.08	95011.09	-	-
36	85604.37	94187.64	-	-
37	85585.82	94163.94	-	-
38	85588	94159	-	-
39	85611.35	94164	-	-
40	85696.84	93874.59	-	-
41	85766	93665.04	-	-
42	85808.8	93534	-	-
43	85792.48	93529.36	-	-
44	85793.56	93523.24	-	-
45	85784.02	93520.54	-	-
46	85785.44	93514.23	-	-
1	85748.8	93502.7	-	-



ДОКУМЕНТ ПОДПИСАН
ЭЛЕКТРОННОЙ ПОДПИСЬЮ

Сертификат: 00ВВ056В7401СВ38D2В3576АСDC8425108

Владелец: ФЕДЕРАЛЬНАЯ СЛУЖБА ГОСУДАРСТВЕННОЙ

РЕГИСТРАЦИИ, КАДАСТРА И КАРТОГРАФИИ

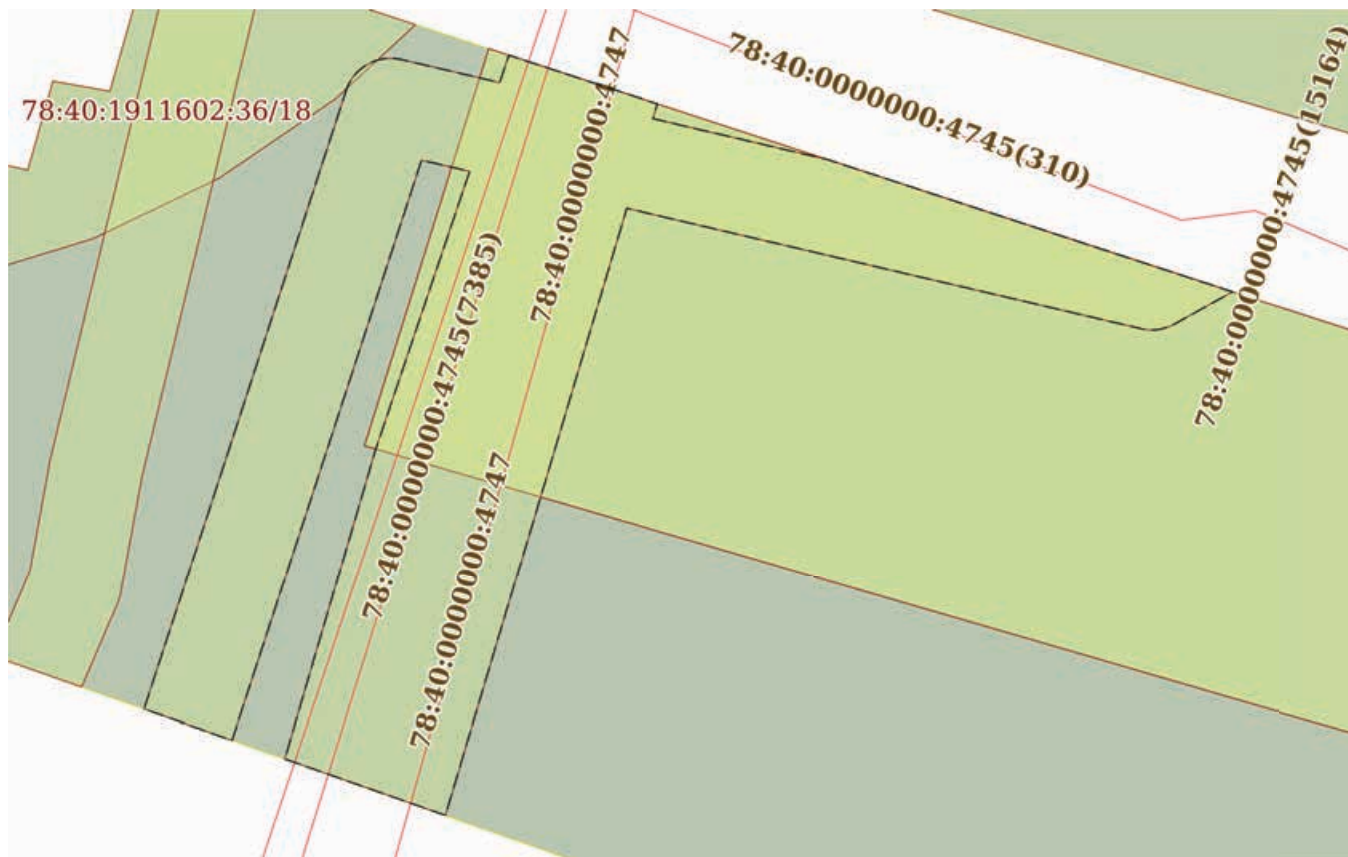
Действителен: с 27.06.2023 по 19.09.2024

полное наименование должности

инициалы, фамилия

Выписка из Единого государственного реестра недвижимости об объекте недвижимости
Сведения о частях земельного участка

Земельный участок			
вид объекта недвижимости			
Лист № 1 раздела 4	Всего листов раздела 4: 13	Всего разделов: 8	Всего листов выписки: 54
14.12.2023г. № КУВИ-001/2023-282097584			
Кадастровый номер:		78:40:1911602:36	
План (чертеж, схема) части земельного участка		Учетный номер части: 78:40:1911602:36/6	



Масштаб 1:800

Условные обозначения:

полное наименование должности	 ДОКУМЕНТ ПОДПИСАН ЭЛЕКТРОННОЙ ПОДПИСЬЮ	инициалы, фамилия
	Сертификат: 00ВВ056В7401СВ38D2В3576АСDC8425108 Владелец: ФЕДЕРАЛЬНАЯ СЛУЖБА ГОСУДАРСТВЕННОЙ РЕГИСТРАЦИИ, КАДАСТРА И КАРТОГРАФИИ Действителен: с 27.06.2023 по 19.09.2024	

Земельный участок

вид объекта недвижимости

Лист № 2 раздела 4

Всего листов раздела 4: 13

Всего разделов: 8

Всего листов выписки: 54

14.12.2023г. № КУВИ-001/2023-282097584

Кадастровый номер:

78:40:1911602:36

План (чертеж, схема) части земельного участка

Учетный номер части: 78:40:1911602:36/7

78:40:0000000:4745(307)

Масштаб 1:200

Условные обозначения:

ДОКУМЕНТ ПОДПИСАН
ЭЛЕКТРОННОЙ ПОДПИСЬЮ

Сертификат: 00ВВ056В7401СВ38D2В3576АСDC8425108

Владелец: ФЕДЕРАЛЬНАЯ СЛУЖБА ГОСУДАРСТВЕННОЙ

РЕГИСТРАЦИИ, КАДАСТРА И КАРТОГРАФИИ

Действителен: с 27.06.2023 по 19.09.2024

полное наименование должности

инициалы, фамилия

Земельный участок

вид объекта недвижимости

Лист № 3 раздела 4

Всего листов раздела 4: 13

Всего разделов: 8

Всего листов выписки: 54

14.12.2023г. № КУВИ-001/2023-282097584

Кадастровый номер:

78:40:1911602:36

План (чертеж, схема) части земельного участка

Учетный номер части: 78:40:1911602:36/8



Масштаб 1:600

Условные обозначения:

ДОКУМЕНТ ПОДПИСАН
ЭЛЕКТРОННОЙ ПОДПИСЬЮ

Сертификат: 00ВВ056В7401СВ38D2В3576АСDС8425108

Владелец: ФЕДЕРАЛЬНАЯ СЛУЖБА ГОСУДАРСТВЕННОЙ

РЕГИСТРАЦИИ, КАДАСТРА И КАРТОГРАФИИ

Действителен: с 27.06.2023 по 19.09.2024

полное наименование должности

инициалы, фамилия

Земельный участок

вид объекта недвижимости

Лист № 4 раздела 4

Всего листов раздела 4: 13

Всего разделов: 8

Всего листов выписки: 54

14.12.2023г. № КУВИ-001/2023-282097584

Кадастровый номер:

78:40:1911602:36

План (чертеж, схема) части земельного участка

Учетный номер части: 78:40:1911602:36/9



Масштаб 1:800

Условные обозначения:



ДОКУМЕНТ ПОДПИСАН
ЭЛЕКТРОННОЙ ПОДПИСЬЮ

Сертификат: 00ВВ056В7401СВ38D2В3576АСDC8425108

Владелец: ФЕДЕРАЛЬНАЯ СЛУЖБА ГОСУДАРСТВЕННОЙ

РЕГИСТРАЦИИ, КАДАСТРА И КАРТОГРАФИИ

Действителен: с 27.06.2023 по 19.09.2024

полное наименование должности

инициалы, фамилия

Земельный участок

вид объекта недвижимости

Лист № 5 раздела 4

Всего листов раздела 4: 13

Всего разделов: 8

Всего листов выписки: 54

14.12.2023г. № КУВИ-001/2023-282097584

Кадастровый номер:

78:40:1911602:36

План (чертеж, схема) части земельного участка

Учетный номер части: 78:40:1911602:36/10



Масштаб 1:600

Условные обозначения:

ДОКУМЕНТ ПОДПИСАН
ЭЛЕКТРОННОЙ ПОДПИСЬЮ

Сертификат: 00ВВ056В7401СВ38D2В3576АСDС8425108

Владелец: ФЕДЕРАЛЬНАЯ СЛУЖБА ГОСУДАРСТВЕННОЙ
РЕГИСТРАЦИИ, КАДАСТРА И КАРТОГРАФИИ
Действителен: с 27.06.2023 по 19.09.2024

полное наименование должности

инициалы, фамилия

Земельный участок

вид объекта недвижимости

Лист № 6 раздела 4

Всего листов раздела 4: 13

Всего разделов: 8

Всего листов выписки: 54

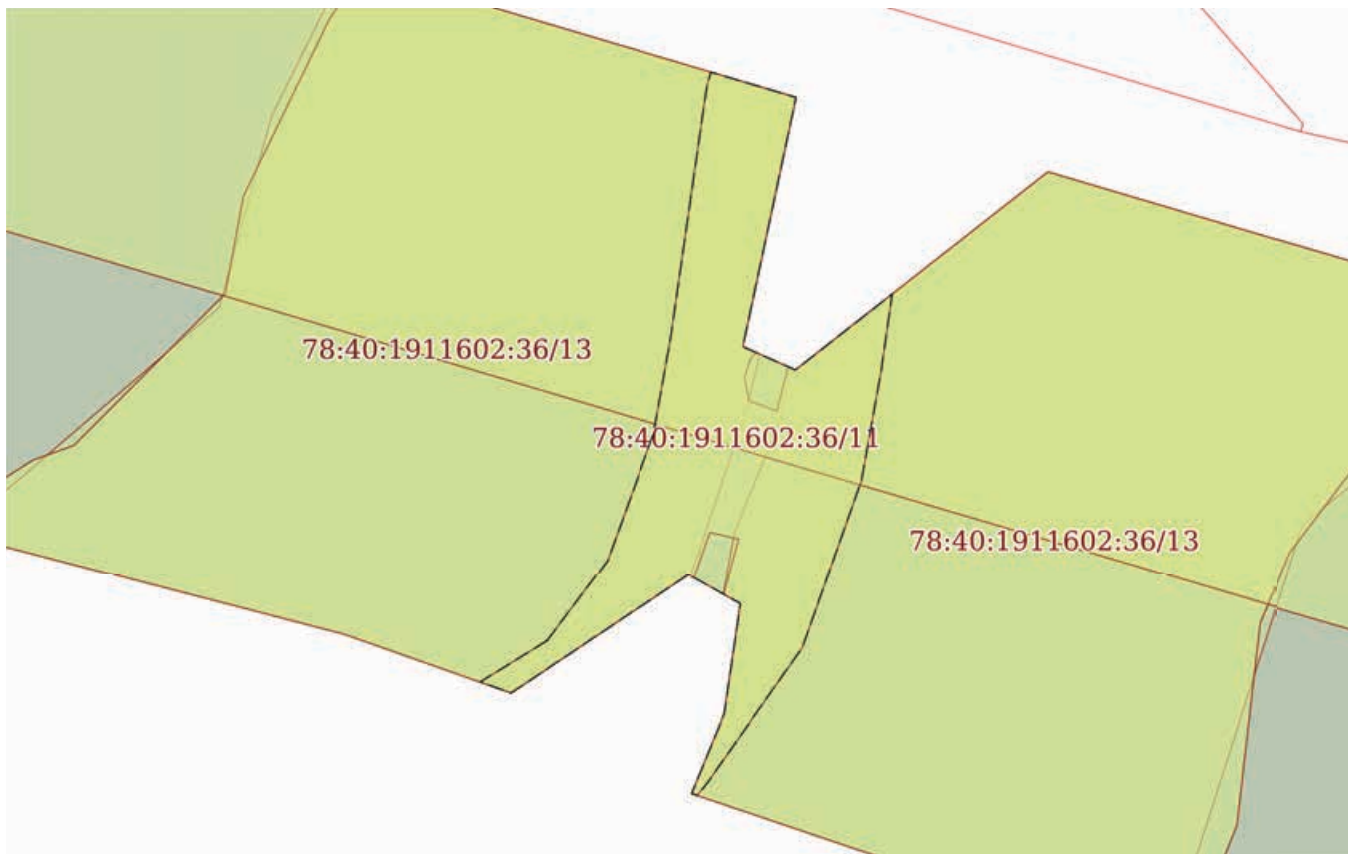
14.12.2023г. № КУВИ-001/2023-282097584

Кадастровый номер:

78:40:1911602:36

План (чертеж, схема) части земельного участка

Учетный номер части: 78:40:1911602:36/11



Масштаб 1:700

Условные обозначения:

ДОКУМЕНТ ПОДПИСАН
ЭЛЕКТРОННОЙ ПОДПИСЬЮ

Сертификат: 00ВВ056В7401СВ38Д2В3576АСДС8425108

Владелец: ФЕДЕРАЛЬНАЯ СЛУЖБА ГОСУДАРСТВЕННОЙ

РЕГИСТРАЦИИ, КАДАСТРА И КАРТОГРАФИИ

Действителен: с 27.06.2023 по 19.09.2024

полное наименование должности

инициалы, фамилия

Земельный участок

вид объекта недвижимости

Лист № 7 раздела 4

Всего листов раздела 4: 13

Всего разделов: 8

Всего листов выписки: 54

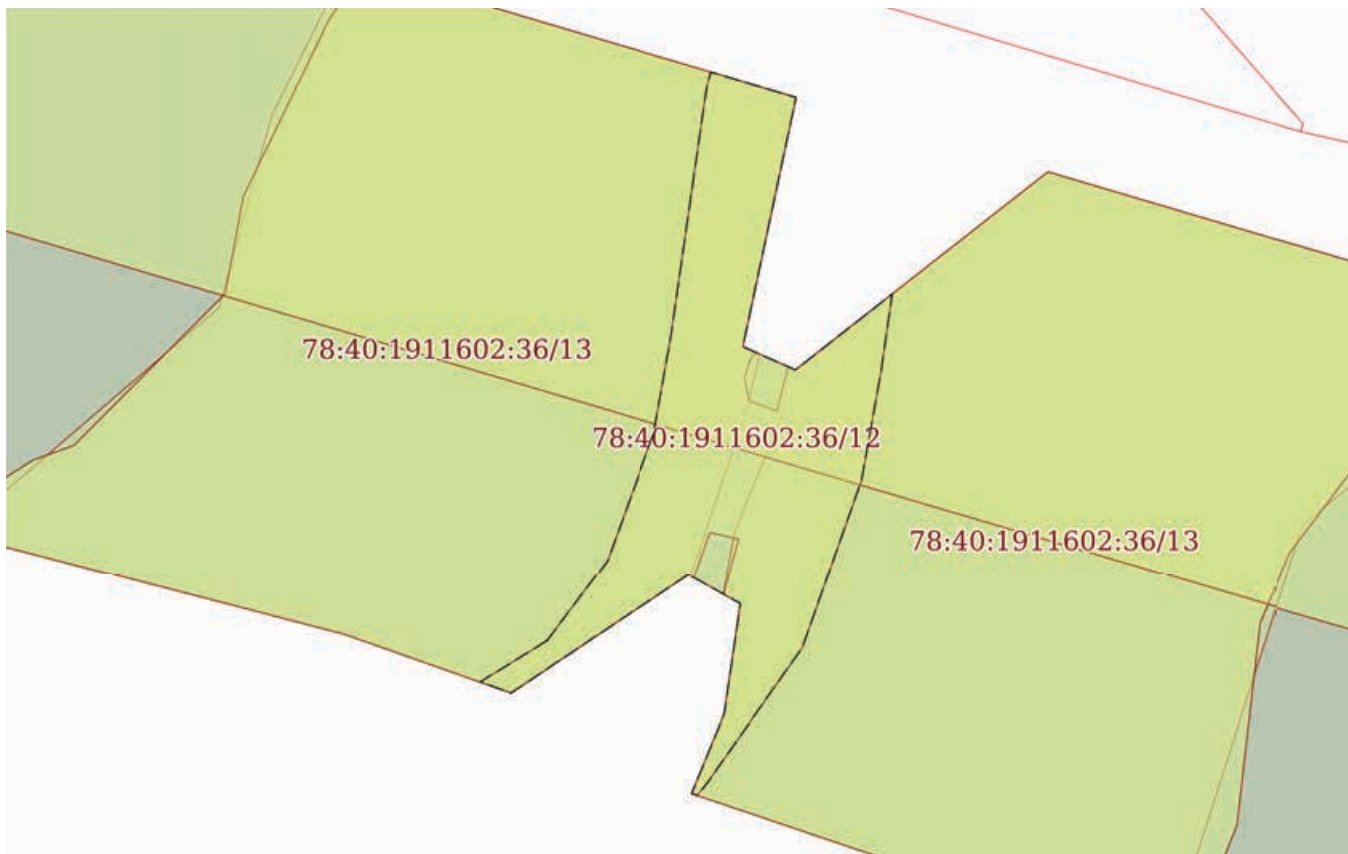
14.12.2023г. № КУВИ-001/2023-282097584

Кадастровый номер:

78:40:1911602:36

План (чертеж, схема) части земельного участка

Учетный номер части: 78:40:1911602:36/12



Масштаб 1:700

Условные обозначения:

ДОКУМЕНТ ПОДПИСАН
ЭЛЕКТРОННОЙ ПОДПИСЬЮ

Сертификат: 00ВВ056В7401СВ38Д2В3576АСДС8425108

Владелец: ФЕДЕРАЛЬНАЯ СЛУЖБА ГОСУДАРСТВЕННОЙ

РЕГИСТРАЦИИ, КАДАСТРА И КАРТОГРАФИИ

Действителен: с 27.06.2023 по 19.09.2024

полное наименование должности

инициалы, фамилия

Земельный участок

вид объекта недвижимости

Лист № 8 раздела 4

Всего листов раздела 4: 13

Всего разделов: 8

Всего листов выписки: 54

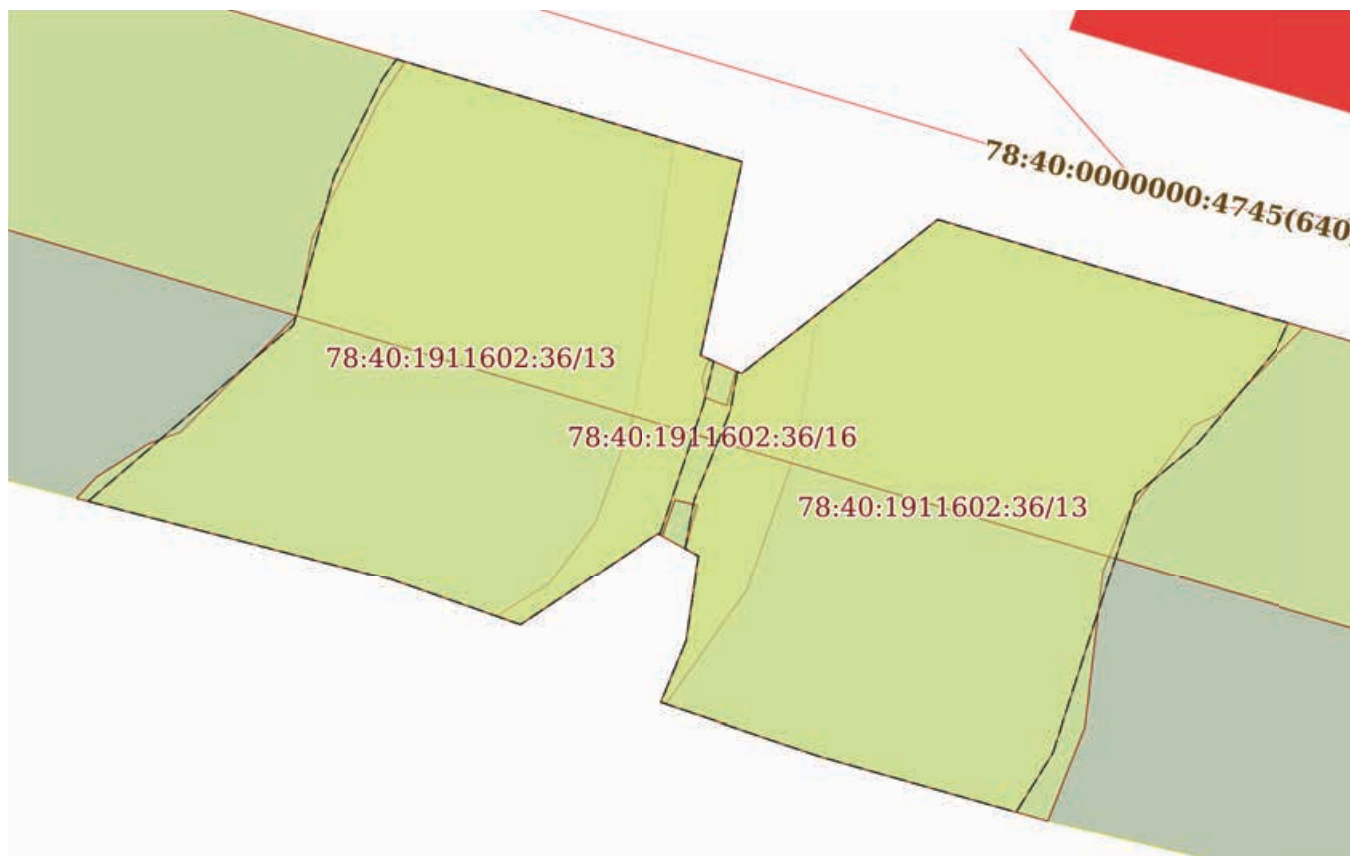
14.12.2023г. № КУВИ-001/2023-282097584

Кадастровый номер:

78:40:1911602:36

План (чертеж, схема) части земельного участка

Учетный номер части: 78:40:1911602:36/13



Масштаб 1:900

Условные обозначения:

ДОКУМЕНТ ПОДПИСАН
ЭЛЕКТРОННОЙ ПОДПИСЬЮ

Сертификат: 00ВВ056В7401СВ38D2В3576АСDC8425108

Владелец: ФЕДЕРАЛЬНАЯ СЛУЖБА ГОСУДАРСТВЕННОЙ

РЕГИСТРАЦИИ, КАДАСТРА И КАРТОГРАФИИ

Действителен: с 27.06.2023 по 19.09.2024

ПОЛНОЕ НАИМЕНОВАНИЕ ДОЛЖНОСТИ

инициалы, фамилия

Земельный участок

вид объекта недвижимости

Лист № 9 раздела 4

Всего листов раздела 4: 13

Всего разделов: 8

Всего листов выписки: 54

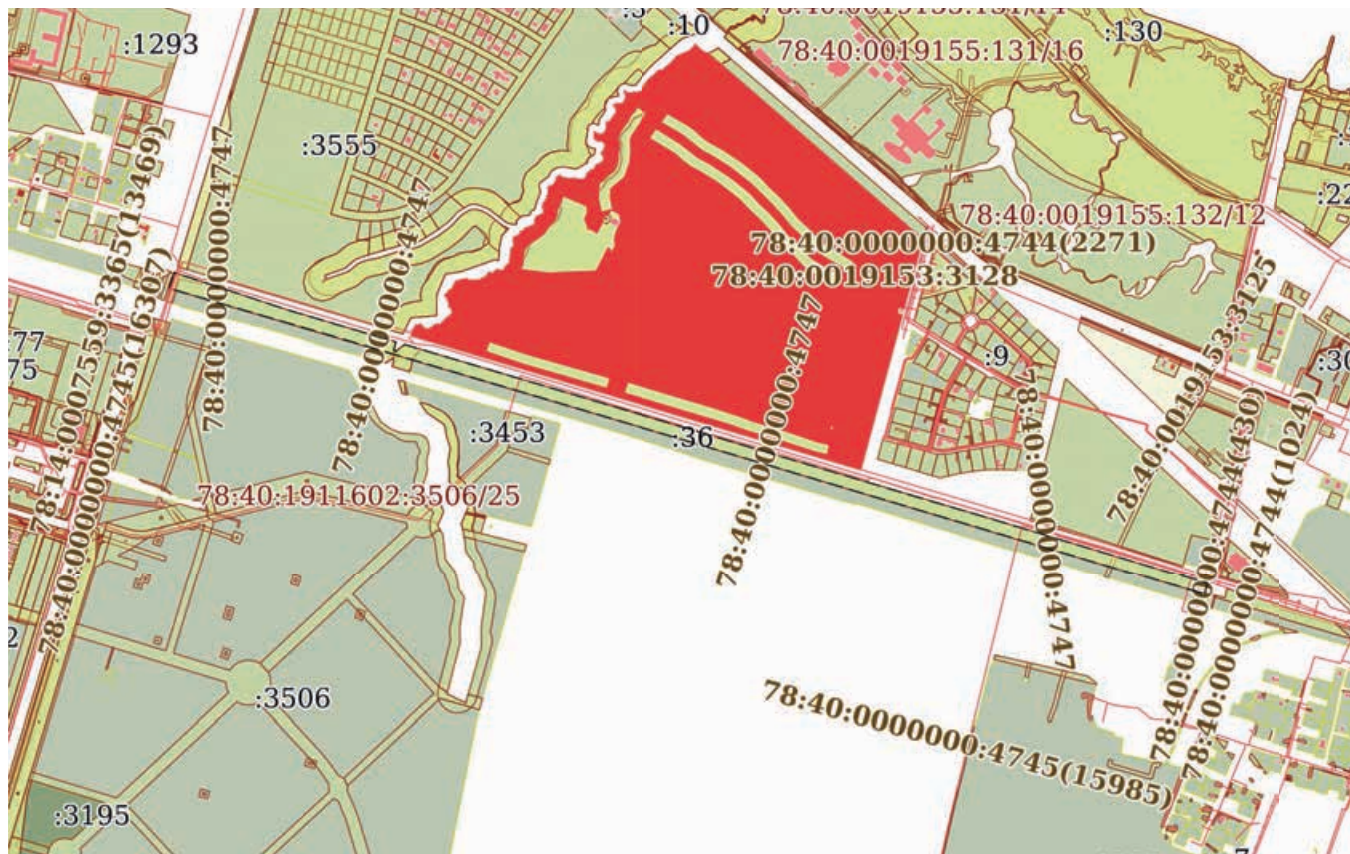
14.12.2023г. № КУВИ-001/2023-282097584

Кадастровый номер:

78:40:1911602:36

План (чертеж, схема) части земельного участка

Учетный номер части: 78:40:1911602:36/14



Масштаб 1:20000

Условные обозначения:



ДОКУМЕНТ ПОДПИСАН
ЭЛЕКТРОННОЙ ПОДПИСЬЮ

Сертификат: 00BВ056В7401СВ38D2В3576АСDC8425108

Владелец: ФЕДЕРАЛЬНАЯ СЛУЖБА ГОСУДАРСТВЕННОЙ

РЕГИСТРАЦИИ, КАДАСТРА И КАРТОГРАФИИ

Действителен: с 27.06.2023 по 19.09.2024

полное наименование должности

инициалы, фамилия

Земельный участок

вид объекта недвижимости

Лист № 10 раздела 4

Всего листов раздела 4: 13

Всего разделов: 8

Всего листов выписки: 54

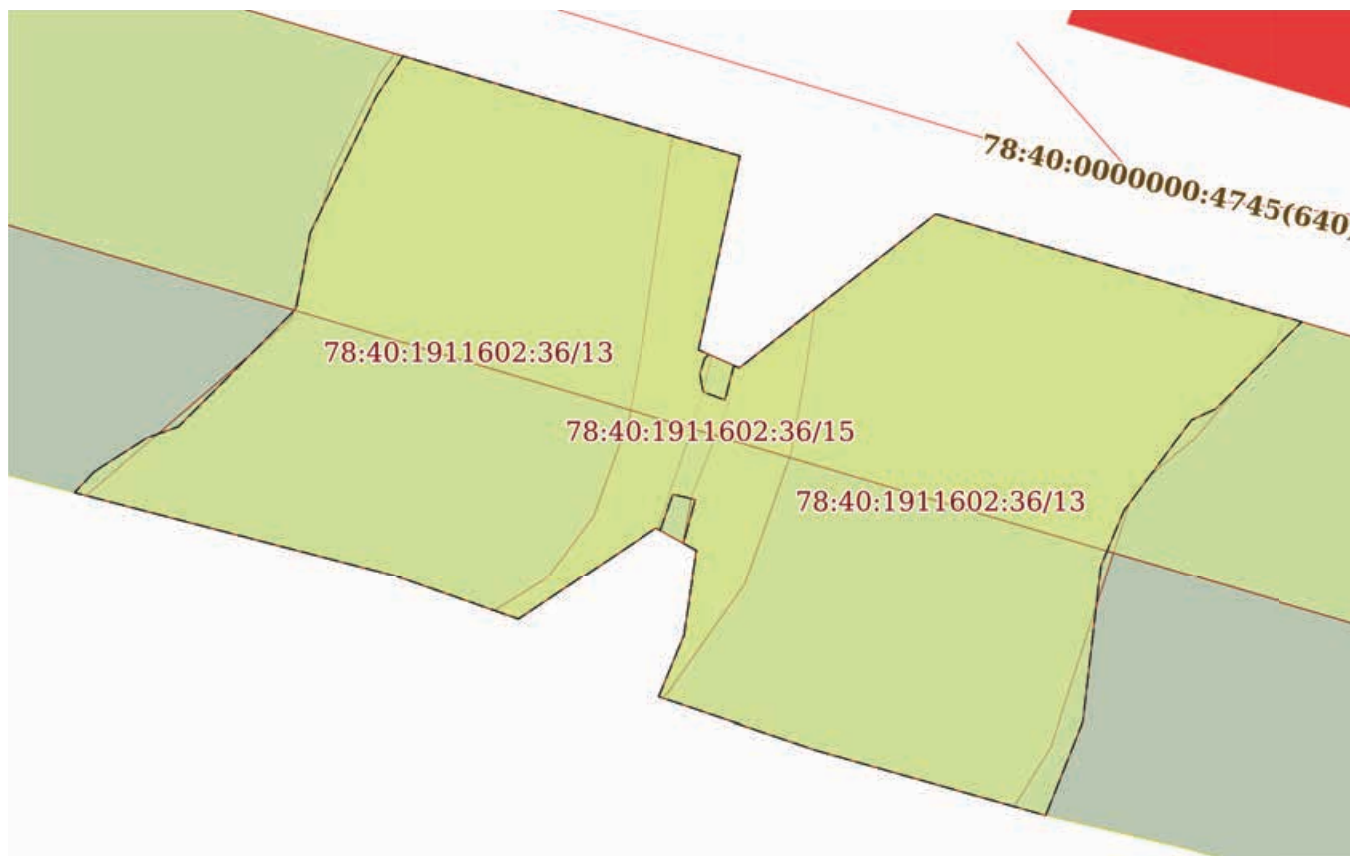
14.12.2023г. № КУВИ-001/2023-282097584

Кадастровый номер:

78:40:1911602:36

План (чертеж, схема) части земельного участка

Учетный номер части: 78:40:1911602:36/15



Масштаб 1:900

Условные обозначения:

ДОКУМЕНТ ПОДПИСАН
ЭЛЕКТРОННОЙ ПОДПИСЬЮ

Сертификат: 00ВВ056В7401СВ38Д2В3576АСДС8425108

Владелец: ФЕДЕРАЛЬНАЯ СЛУЖБА ГОСУДАРСТВЕННОЙ

РЕГИСТРАЦИИ, КАДАСТРА И КАРТОГРАФИИ

Действителен: с 27.06.2023 по 19.09.2024

полное наименование должности

инициалы, фамилия

Земельный участок

вид объекта недвижимости

Лист № 11 раздела 4

Всего листов раздела 4: 13

Всего разделов: 8

Всего листов выписки: 54

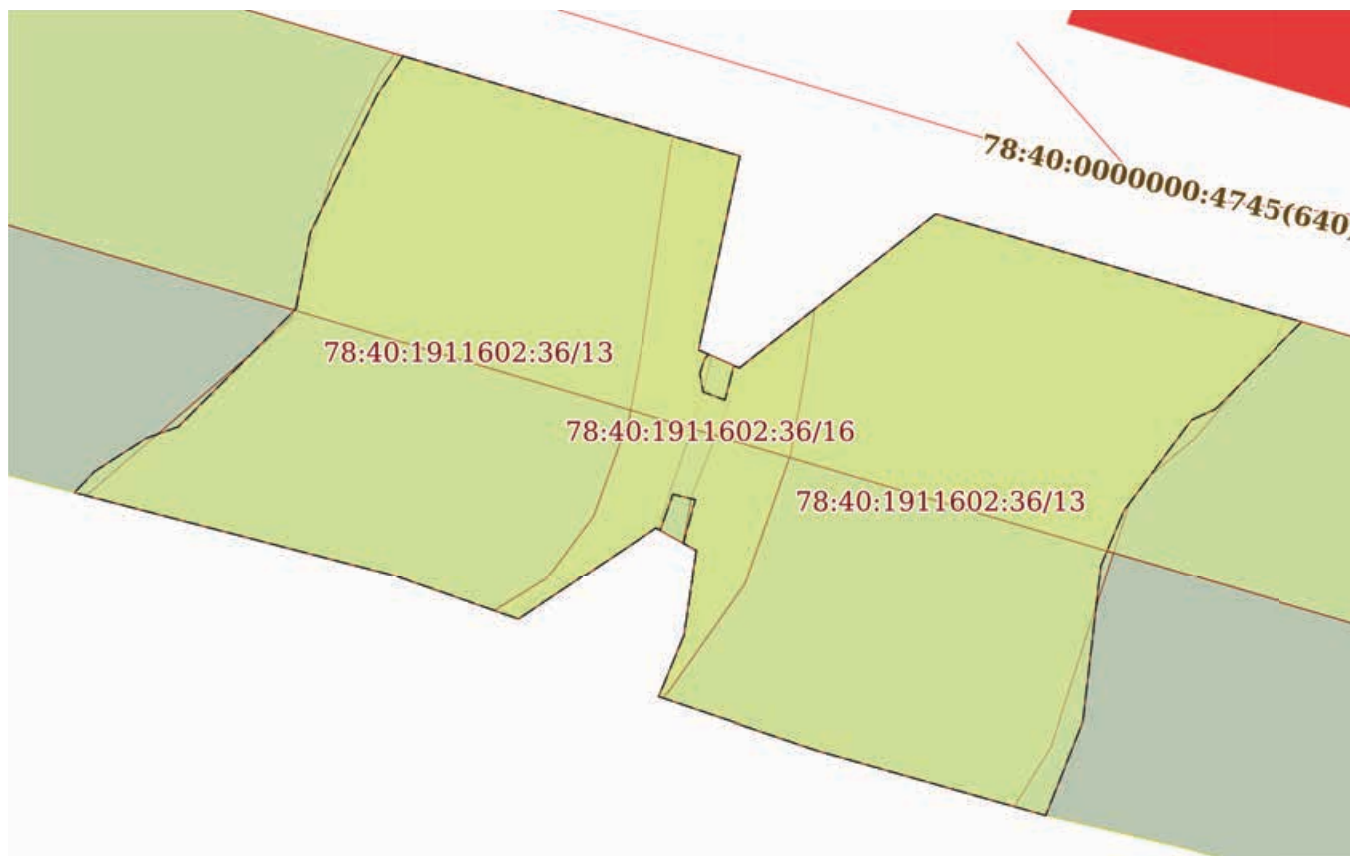
14.12.2023г. № КУВИ-001/2023-282097584

Кадастровый номер:

78:40:1911602:36

План (чертеж, схема) части земельного участка

Учетный номер части: 78:40:1911602:36/16



Масштаб 1:900

Условные обозначения:

ДОКУМЕНТ ПОДПИСАН
ЭЛЕКТРОННОЙ ПОДПИСЬЮ

Сертификат: 00ВВ056В7401СВ38D2В3576АСDC8425108

Владелец: ФЕДЕРАЛЬНАЯ СЛУЖБА ГОСУДАРСТВЕННОЙ

РЕГИСТРАЦИИ, КАДАСТРА И КАРТОГРАФИИ

Действителен: с 27.06.2023 по 19.09.2024

полное наименование должности

инициалы, фамилия

Земельный участок

вид объекта недвижимости

Лист № 12 раздела 4

Всего листов раздела 4: 13

Всего разделов: 8

Всего листов выписки: 54

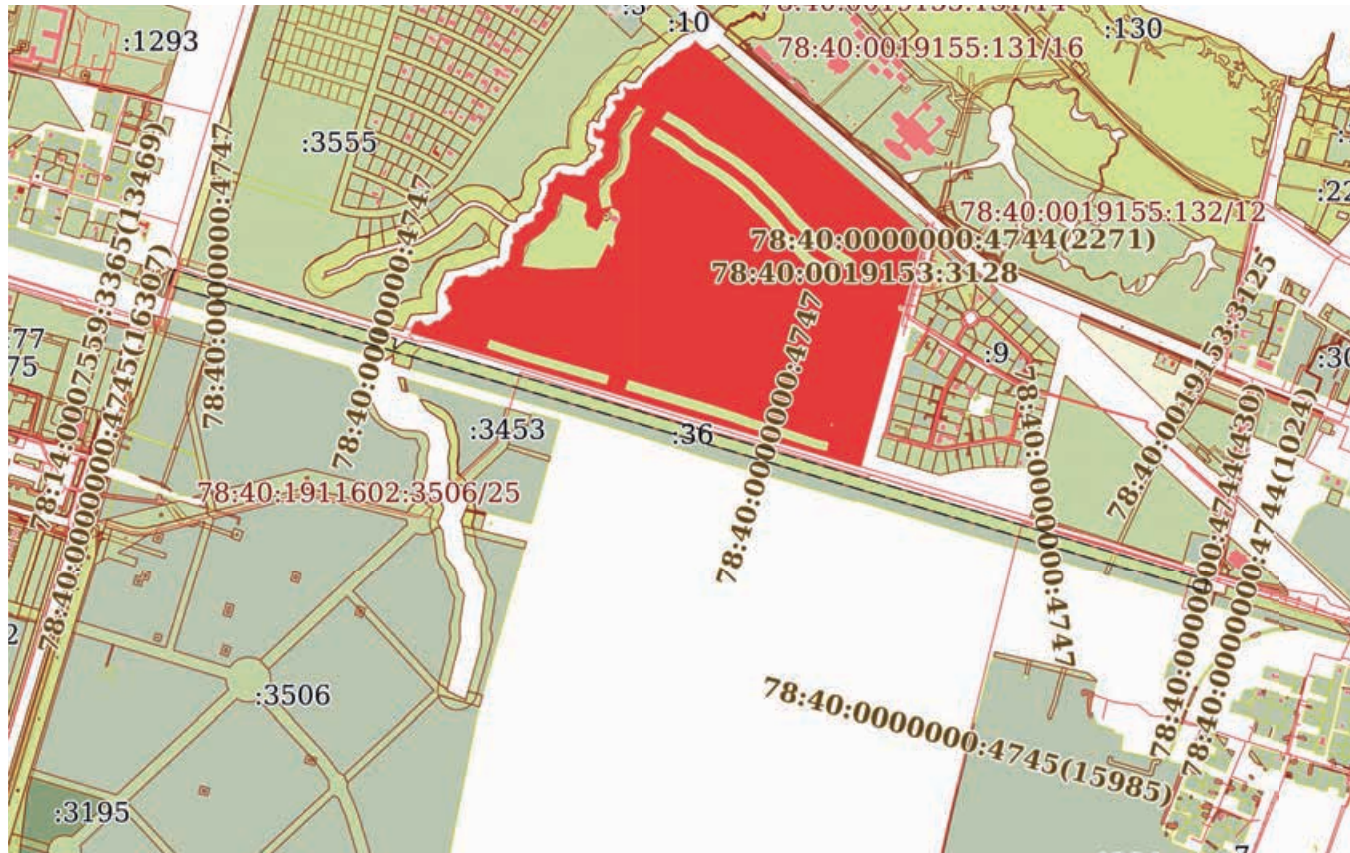
14.12.2023г. № КУВИ-001/2023-282097584

Кадастровый номер:

78:40:1911602:36

План (чертеж, схема) части земельного участка

Учетный номер части: 78:40:1911602:36/17



Масштаб 1:20000

Условные обозначения:



ДОКУМЕНТ ПОДПИСАН
ЭЛЕКТРОННОЙ ПОДПИСЬЮ

Сертификат: 00BV056V7401CB38D2B3576ACDC8425108

Владелец: ФЕДЕРАЛЬНАЯ СЛУЖБА ГОСУДАРСТВЕННОЙ
РЕГИСТРАЦИИ, КАДАСТРА И КАРТОГРАФИИ
Действителен: с 27.06.2023 по 19.09.2024

полное наименование должности

инициалы, фамилия

Земельный участок

вид объекта недвижимости

Лист № 13 раздела 4

Всего листов раздела 4: 13

Всего разделов: 8

Всего листов выписки: 54

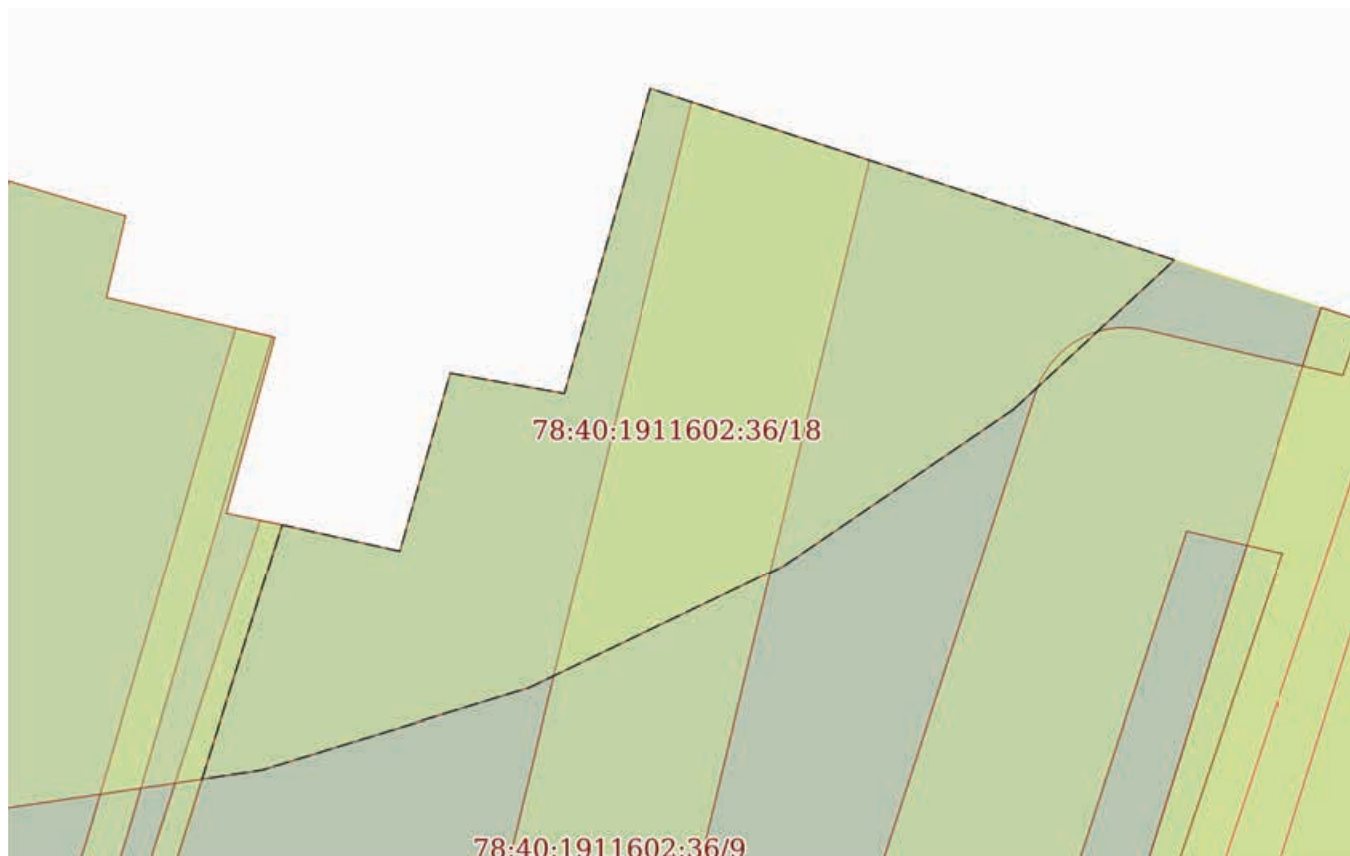
14.12.2023г. № КУВИ-001/2023-282097584

Кадастровый номер:

78:40:1911602:36

План (чертеж, схема) части земельного участка

Учетный номер части: 78:40:1911602:36/18



Масштаб 1:400

Условные обозначения:

ДОКУМЕНТ ПОДПИСАН
ЭЛЕКТРОННОЙ ПОДПИСЬЮ

Сертификат: 00ВВ056В7401СВ38Д2В3576АСДС8425108

Владелец: ФЕДЕРАЛЬНАЯ СЛУЖБА ГОСУДАРСТВЕННОЙ

РЕГИСТРАЦИИ, КАДАСТРА И КАРТОГРАФИИ

Действителен: с 27.06.2023 по 19.09.2024

полное наименование должности

инициалы, фамилия

Выписка из Единого государственного реестра недвижимости об объекте недвижимости

Сведения о частях земельного участка

Земельный участок		
вид объекта недвижимости		
Лист № 1 раздела 4.1	Всего листов раздела 4.1: 6	Всего разделов: 8
14.12.2023г. № КУВИ-001/2023-282097584		
Кадастровый номер:	78:40:1911602:36	
Учетный номер части	Площадь, м2	Содержание ограничения в использовании или ограничения права на объект недвижимости или обременения объекта недвижимости
1	2	3
78:40:1911602:36/6	2763	вид ограничения (обременения): ограничения прав на земельный участок, предусмотренные статьей 56 Земельного кодекса Российской Федерации; Срок действия: не установлен; Содержание ограничения (обременения): Охранная зона водопроводных сетей
78:40:1911602:36/7	3	вид ограничения (обременения): ограничения прав на земельный участок, предусмотренные статьей 56 Земельного кодекса Российской Федерации; Срок действия: не установлен; Содержание ограничения (обременения): Охранная зона водопроводных сетей
78:40:1911602:36/8	657	вид ограничения (обременения): ограничения прав на земельный участок, предусмотренные статьей 56 Земельного кодекса Российской Федерации; Срок действия: не установлен; Содержание ограничения (обременения): Охранная зона водопроводных сетей
78:40:1911602:36/9	789	вид ограничения (обременения): ограничения прав на земельный участок, предусмотренные статьей 56 Земельного кодекса Российской Федерации; Срок действия: не установлен; Содержание ограничения (обременения): Охранная зона водопроводных сетей
78:40:1911602:36/10	626	вид ограничения (обременения): ограничения прав на земельный участок, предусмотренные статьей 56 Земельного кодекса Российской Федерации; Срок действия: не установлен; Содержание ограничения (обременения): Охранная зона канализационных сетей
78:40:1911602:36/11	798	вид ограничения (обременения): ограничения прав на земельный участок, предусмотренные статьей 56 Земельного кодекса Российской Федерации; Срок действия: не установлен; Содержание ограничения (обременения): Водоохранная зона водного объекта
78:40:1911602:36/12	798	вид ограничения (обременения): ограничения прав на земельный участок, предусмотренные статьей 56 Земельного кодекса Российской Федерации; Срок действия: не установлен; Содержание ограничения (обременения): Прибрежная защитная полоса водного объекта
78:40:1911602:36/13	6280	вид ограничения (обременения): ограничения прав на земельный участок, предусмотренные статьей 56 Земельного кодекса Российской Федерации; Срок действия: не установлен; реквизиты документа-основания: распоряжение об утверждении местоположения береговой линии (границы водного объекта), границы водоохранной зоны и границы прибрежной защитной полосы ручья б/н (ИД 1069) на территории Санкт-Петербурга от 14.02.2018 № 33-р выдан: Комитет по природопользованию,



ДОКУМЕНТ ПОДПИСАН
ЭЛЕКТРОННОЙ ПОДПИСЬЮ

Сертификат: 00ВВ056В7401СВ38Д2В3576АСДС8425108

Владелец: ФЕДЕРАЛЬНАЯ СЛУЖБА ГОСУДАРСТВЕННОЙ

РЕГИСТРАЦИИ, КАДАСТРА И КАРТОГРАФИИ

Действителен: с 27.06.2023 по 19.09.2024

полное наименование должности

инициалы, фамилия

Земельный участок			
вид объекта недвижимости			
Лист № 2 раздела 4.1	Всего листов раздела 4.1: 6	Всего разделов: 8	Всего листов выписки: 54

14.12.2023г. № КУВИ-001/2023-282097584

Кадастровый номер: 78:40:1911602:36

		охране окружающей среды и обеспечению экологической безопасности; Содержание ограничения (обременения): Согласно ст.65 Водного Кодекса РФ вводится специальный режим осуществления хозяйственной и иной деятельности в целях предотвращения загрязнения, засорения, заиления указанных водных объектов и истощения их вод, а также сохранения среды обитания водных биологических ресурсов и других объектов животного и растительного мира; Реестровый номер границы: 78.40.2.310
78:40:1911602:36/14	95608	вид ограничения (обременения): ограничения прав на земельный участок, предусмотренные статьей 56 Земельного кодекса Российской Федерации; Срок действия: не установлен; реквизиты документа-основания: о внесении изменений в Закон Санкт-Петербурга №820-7 от 24 декабря 2008 года от 07.07.2016 № 437-83 выдан: Правительство Санкт-Петербурга; Содержание ограничения (обременения): Согласно приложению к Закону Санкт-Петербурга №437-83 от 07.07.2016; Реестровый номер границы: 78.40.2.361
78:40:1911602:36/15	6352	вид ограничения (обременения): ограничения прав на земельный участок, предусмотренные статьей 56 Земельного кодекса Российской Федерации; Срок действия: не установлен; реквизиты документа-основания: распоряжение "О внесении изменений в распоряжение Комитета по природопользованию, охране окружающей среды и обеспечению экологической безопасности " от 28.05.2021 № 190-р выдан: Комитет по природопользованию, охране окружающей среды и обеспечению экологической безопасности Правительства Санкт-Петербурга; Содержание ограничения (обременения): В границах водоохраных зон запрещается: 1) использование сточных вод в целях регулирования плодородия почв; 2) размещение кладбищ, скотомогильников, объектов размещения отходов производства и потребления, химических, взрывчатых, токсичных, отравляющих и ядовитых веществ, пунктов захоронения радиоактивных отходов; 3) осуществление авиационных мер по борьбе с вредными организмами; 4) движение и стоянка транспортных средств (кроме специальных транспортных средств), за исключением их движения по дорогам и стоянки на дорогах и в специально оборудованных местах, имеющих твердое покрытие; 5) строительство и реконструкция автозаправочных станций, складов горюче-смазочных материалов (за исключением случаев, если автозаправочные станции, склады горюче-смазочных материалов размещены на территориях портов, инфраструктуры внутренних водных путей, в том числе баз (сооружений) для стоянки маломерных судов, объектов органов федеральной службы безопасности), станций технического обслуживания, используемых для технического осмотра и ремонта транспортных средств, осуществление мойки транспортных средств; 6) размещение специализированных хранилищ пестицидов и агрохимикатов, применение пестицидов и агрохимикатов; 7) сброс сточных, в том числе дренажных, вод; 8) разведка и добыча общераспространенных полезных ископаемых (за исключением случаев, если разведка и добыча общераспространенных полезных ископаемых осуществляются пользователями недр, осуществляющими разведку и добычу иных видов полезных ископаемых, в границах предоставленных им в соответствии с законодательством Российской Федерации о недрах горных отводов и (или) геологических отводов на основании утвержденного технического проекта в соответствии со статьей 19.1 Закона Российской Федерации от 21 февраля 1992 года N 2395-1 "О недрах"); Реестровый номер границы: 78:40-6.382; Вид



ДОКУМЕНТ ПОДПИСАН
ЭЛЕКТРОННОЙ ПОДПИСЬЮ

Сертификат: 00BV056B7401CB38D2B3576ACDC8425108

Владелец: ФЕДЕРАЛЬНАЯ СЛУЖБА ГОСУДАРСТВЕННОЙ

РЕГИСТРАЦИИ, КАДАСТРА И КАРТОГРАФИИ

Действителен: с 27.06.2023 по 19.09.2024

полное наименование должности

инициалы, фамилия

Земельный участок			
вид объекта недвижимости			
Лист № 3 раздела 4.1	Всего листов раздела 4.1: 6	Всего разделов: 8	Всего листов выписки: 54

14.12.2023г. № КУВИ-001/2023-282097584

Кадастровый номер:

78:40:1911602:36

		объекта реестра границ: Зона с особыми условиями использования территории; Вид зоны по документу: Водоохранная зона ручья без названия (ИД 1069); Тип зоны: Водоохранная зона
78:40:1911602:36/16	6352	вид ограничения (обременения): ограничения прав на земельный участок, предусмотренные статьей 56 Земельного кодекса Российской Федерации; Срок действия: не установлен; реквизиты документа-основания: распоряжение "О внесении изменений в распоряжение Комитета по природопользованию, охране окружающей среды и обеспечению экологической безопасности " от 28.05.2021 № 190-р выдан: Комитет по природопользованию, охране окружающей среды и обеспечению экологической безопасности Правительства Санкт-Петербурга; Содержание ограничения (обременения): В границах прибрежных защитных полос запрещается: 1) использование сточных вод в целях регулирования плодородия почв; 2) размещение кладбищ, скотомогильников, объектов размещения отходов производства и потребления, химических, взрывчатых, токсичных, отравляющих и ядовитых веществ, пунктов захоронения радиоактивных отходов; 3) осуществление авиационных мер по борьбе с вредными организмами; 4) движение и стоянка транспортных средств (кроме специальных транспортных средств), за исключением их движения по дорогам и стоянки на дорогах и в специально оборудованных местах, имеющих твердое покрытие; 5) строительство и реконструкция автозаправочных станций, складов горюче-смазочных материалов (за исключением случаев, если автозаправочные станции, склады горюче-смазочных материалов размещены на территориях портов, инфраструктуры внутренних водных путей, в том числе баз (сооружений) для стоянки маломерных судов, объектов органов федеральной службы безопасности), станций технического обслуживания, используемых для технического осмотра и ремонта транспортных средств, осуществление мойки транспортных средств; 6) размещение специализированных хранилищ пестицидов и агрохимикатов, применение пестицидов и агрохимикатов; 7) сброс сточных, в том числе дренажных, вод; 8) разведка и добыча общераспространенных полезных ископаемых (за исключением случаев, если разведка и добыча общераспространенных полезных ископаемых осуществляются пользователями недр, осуществляющими разведку и добычу иных видов полезных ископаемых, в границах предоставленных им в соответствии с законодательством Российской Федерации о недрах горных отводов и (или) геологических отводов на основании утвержденного технического проекта в соответствии со статьей 19.1 Закона Российской Федерации от 21 февраля 1992 года N 2395-1 "О недрах"); 9) распашка земель; 10) размещение отвалов размываемых грунтов; 11) выпас сельскохозяйственных животных и организация для них летних лагерей, ванн.; Реестровый номер границы: 78:40-6.197; Вид объекта реестра границ: Зона с особыми условиями использования территории; Вид зоны по документу: Прибрежная защитная полоса ручья без названия (ИД 1069); Тип зоны: Прибрежная защитная полоса
78:40:1911602:36/17	95608	вид ограничения (обременения): ограничения прав на земельный участок, предусмотренные статьей 56 Земельного кодекса Российской Федерации; Срок действия: не установлен; реквизиты документа-основания: о внесении изменений в Закон Санкт-Петербурга №820-7 от 24 декабря 2008 года от 07.07.2016 № 437-83 выдан: Правительство Санкт-Петербурга; Содержание ограничения (обременения): На территории ЗРЗ устанавливаются следующие запреты: Запрещается размещение



ДОКУМЕНТ ПОДПИСАН
ЭЛЕКТРОННОЙ ПОДПИСЬЮ

Сертификат: 00BV056B7401CB38D2B3576ACDC8425108

Владелец: ФЕДЕРАЛЬНАЯ СЛУЖБА ГОСУДАРСТВЕННОЙ

РЕГИСТРАЦИИ, КАДАСТРА И КАРТОГРАФИИ

Действителен: с 27.06.2023 по 19.09.2024

полное наименование должности

инициалы, фамилия

Земельный участок

вид объекта недвижимости

Лист № 4 раздела 4.1

Всего листов раздела 4.1: 6

Всего разделов: 8

Всего листов выписки: 54

14.12.2023г. № КУВИ-001/2023-282097584

Кадастровый номер:

78:40:1911602:36

объектов, оказывающих негативное воздействие на окружающую среду, I и II категории в соответствии с Федеральным законом от 10 января 2002 года N 7-ФЗ "Об охране окружающей среды", за исключением территорий промышленного, инженерно-транспортного и логистического назначения, функциональное использование которых предусмотрено действующим генеральным планом Санкт-Петербурга. Запрещается снос (демонтаж) исторических зданий. Настоящий запрет не распространяется на случаи разборки отдельных строительных конструкций, аварийное состояние которых установлено в соответствии с требованиями действующих документов по стандартизации (в том числе межгосударственных стандартов). Правообладатель земельного участка, на котором располагалось историческое здание, формирующее уличный фронт, обязан осуществить его восстановление в части внешнего облика, воспринимаемого с открытых городских пространств, в случае полной или частичной утраты исторического здания, в том числе в результате разборки отдельных строительных конструкций, аварийное состояние которых было установлено в соответствии с требованиями действующих документов по стандартизации (в том числе межгосударственных стандартов). Запрещается изменение внешнего облика исторических зданий, формирующих уличный фронт, и восстановленных объектов исторической застройки, формирующих уличный фронт, за исключением случаев, предусмотренных настоящим пунктом. В отношении исторических зданий, формирующих уличный фронт, и восстановленных объектов исторической застройки, формирующих уличный фронт, может выполняться: а) увеличение высоты дворовых корпусов и зданий, формирующих внутриквартальную застройку; б) устройство мансард с повышением отметки конька не более чем на 1 м: на лицевых корпусах при условии сохранения конфигурации лицевого ската крыши; на воспринимаемых с открытых городских пространств дворовых корпусах и зданиях, формирующих внутриквартальную застройку, в том числе с частичным изменением конфигурации крыши; в) устройство мансард на не воспринимаемых с открытых городских пространств дворовых корпусах и зданиях, формирующих внутриквартальную застройку; г) локальные изменения архитектурного решения лицевых фасадов после получения положительного заключения государственного органа охраны объектов культурного наследия; д) изменение дворовых фасадов; е) восстановление утраченных элементов исторического архитектурного решения после получения положительного заключения государственного органа охраны объектов культурного наследия. Запрещается размещение инженерного оборудования зданий на лицевых фасадах исторических зданий, а также восстановленных объектов исторической застройки. На территории ЗРЗ устанавливаются следующие ограничения: Строительство, реконструкция зданий, строений, сооружений может осуществляться при условии обеспечения сохранности примыкающих объектов культурного наследия, выявленных объектов культурного наследия, исторических зданий. Ремонт лицевых фасадов исторических зданий должен предусматривать устранение диссонирующих элементов фасада. Строительство, реконструкция зданий, строений и сооружений, допускаемые Режимом, за исключением случаев строительства, реконструкции индивидуальных жилых домов, могут осуществляться после получения положительного заключения государственного органа охраны объектов культурного наследия. Рекламные и информационные конструкции могут размещаться на фасадах исторических зданий при условии



ДОКУМЕНТ ПОДПИСАН
ЭЛЕКТРОННОЙ ПОДПИСЬЮ

Сертификат: 00BV056B7401CB38D2B3576ACDC8425108

Владелец: ФЕДЕРАЛЬНАЯ СЛУЖБА ГОСУДАРСТВЕННОЙ

РЕГИСТРАЦИИ, КАДАСТРА И КАРТОГРАФИИ

Действителен: с 27.06.2023 по 19.09.2024

полное наименование должности

инициалы, фамилия

Земельный участок			
вид объекта недвижимости			
Лист № 5 раздела 4.1	Всего листов раздела 4.1: 6	Всего разделов: 8	Всего листов выписки: 54

14.12.2023г. № КУВИ-001/2023-282097584

Кадастровый номер:

78:40:1911602:36

		<p>сохранения характеристик исторической среды, указанных в приложении 1 к Режимам, а также соблюдения требований, указанных в пункте 18.2.5 настоящего раздела Режимов. Требования к рекламным и информационным конструкциям, размещаемым на фасадах исторических зданий и восстановленных объектов исторической застройки: а) суммарная площадь всех рекламных и информационных конструкций на фасаде должна составлять не более 10 кв. м; б) информационное поле настенных и отнесенных вывесок, настенных указателей информационных конструкций должно выполняться из отдельных элементов (букв, обозначений, декоративных элементов и т.д.) без использования непрозрачной основы (фоновой подложки) для крепления отдельных элементов вывески и не должно нарушать архитектурного решения соответствующего здания, строения, сооружения; в) выступ внешнего края консольной вывески и блочного консольного указателя от стены не должен превышать 1 м; габаритный размер блочного консольного указателя по высоте - не более 1,5 м; размещение блочных консольных указателей над другими блочными консольными указателями, над консольными вывесками, а также на расстоянии менее 5 м от них не допускается; г) вывески в витринах не должны нарушать прозрачность остекления соответствующих витрин; не допускаются окраска и покрытие декоративными пленками всей поверхности остекления витрины, замена остекления световыми коробами, установка световых коробов и планшетов, содержащих сведения информационного характера, перед остеклением витрины со стороны улицы. Ограничения по высоте устанавливаются в соответствии со схемой приложения 2 к Режимам при условии соблюдения запретов (ограничений), установленных Режимами. Ограничения по высоте, установленные Режимами, не распространяются на случаи устройства акцентов (высотных); при этом суммарная площадь акцентов не должна превышать 10% площади застройки соответствующего здания, строения, сооружения. Специальные требования режима в ЗРЗ(21)16: Осуществление строительства, реконструкции объектов капитального строительства, благоустройства территории, иной хозяйственной деятельности допускается при условии сохранения следующих характеристик исторической среды: принцип застройки рассредоточенными объектами (расстояние между зданиями, строениями - не менее 12 м); тип крыш (скатные). Запрещается устройство глухих ограждений высотой более 1,8 м. ; Реестровый номер границы: 78:40-6.397; Вид объекта реестра границ: Зона с особыми условиями использования территории; Вид зоны по документу: Единая зона регулирования застройки и хозяйственной деятельности участок ЗРЗ(21)16; Тип зоны: Зона регулирования застройки и хозяйственной деятельности</p>
78:40:1911602:36/18	783	<p>вид ограничения (обременения): ограничения прав на земельный участок, предусмотренные статьей 56 Земельного кодекса Российской Федерации; Срок действия: не установлен; реквизиты документа-основания: решение об установлении санитарно-защитной зоны для промплощадки автозаправочной станции № 78190 «Петродворец-2» ООО «ЛУКОЙЛ-Северо-Западнефтепродукт» по адресу: Санкт-Петербург, г. Петергоф, ул. Демьяна Бедного, д. 29 от 06.12.2021 № 78-00-05/45-27246-2021 выдан: Управление Федеральной службы по надзору в сфере защиты прав потребителей и благополучия человека по городу Санкт-Петербургу; Содержание ограничения (обременения): Не допускается использование земельных</p>



ДОКУМЕНТ ПОДПИСАН
ЭЛЕКТРОННОЙ ПОДПИСЬЮ

Сертификат: 00BV056B7401CB38D2B3576ACDC8425108

Владелец: ФЕДЕРАЛЬНАЯ СЛУЖБА ГОСУДАРСТВЕННОЙ

РЕГИСТРАЦИИ, КАДАСТРА И КАРТОГРАФИИ

Действителен: с 27.06.2023 по 19.09.2024

полное наименование должности

инициалы, фамилия

Земельный участок			
вид объекта недвижимости			
Лист № 6 раздела 4.1	Всего листов раздела 4.1: 6	Всего разделов: 8	Всего листов выписки: 54

14.12.2023г. № КУВИ-001/2023-282097584

Кадастровый номер:

78:40:1911602:36

участков в границах указанной санитарной зоны в целях: размещения жилой застройки, объектов образовательного и медицинского назначения, спортивных сооружений открытого типа, организаций отдыха детей и их оздоровления, зон рекреационного назначения и для ведения садоводства; размещения объектов для производства и хранения лекарственных средств, объектов пищевых отраслей промышленности, оптовых складов продовольственного сырья и пищевой продукции, комплексов водопроводных сооружений для подготовки и хранения питьевой воды, использования земельных участков в целях производства, хранения и переработки сельскохозяйственной продукции, предназначенной для дальнейшего использования в качестве пищевой продукции.; Реестровый номер границы: 78:40-6.1881; Вид объекта реестра границ: Зона с особыми условиями использования территории; Вид зоны по документу: Санитарно-защитная зона для промплощадки автозаправочной станции № 78190 «Петродворец-2» ООО «ЛУКОЙЛ-Северо-Западнефтепродукт» по адресу: Санкт-Петербург, г. Петергоф, ул. Демьяна Бедного, д. 29; Тип зоны: Санитарно-защитная зона предприятий, сооружений и иных объектов



ДОКУМЕНТ ПОДПИСАН
ЭЛЕКТРОННОЙ ПОДПИСЬЮ

Сертификат: 00ВВ056В7401СВ38D2В3576АСDС8425108

Владелец: ФЕДЕРАЛЬНАЯ СЛУЖБА ГОСУДАРСТВЕННОЙ

РЕГИСТРАЦИИ, КАДАСТРА И КАРТОГРАФИИ

Действителен: с 27.06.2023 по 19.09.2024

полное наименование должности

инициалы, фамилия

Выписка из Единого государственного реестра недвижимости об объекте недвижимости
Сведения о частях земельного участка

Земельный участок			
вид объекта недвижимости			
Лист № 1 раздела 4.2	Всего листов раздела 4.2: 19	Всего разделов: 8	Всего листов выписки: 54
14.12.2023г. № КУВИ-001/2023-282097584			
Кадастровый номер:		78:40:1911602:36	

Сведения о характерных точках границы части (частей) земельного участка				
Учетный номер части: 78:40:1911602:36/6				
Система координат СК-1964				
Номер точки	Координаты, м		Описание закрепления на местности	Средняя квадратичная погрешность определения координат характерных точек границ земельного участка, м
	X	Y		
1	2	3	4	5
1	85792.95	93554.83	-	-
2	85793.33	93555	-	-
3	85793.68	93555.21	-	-
4	85794.02	93555.44	-	-
5	85794.34	93555.71	-	-
6	85794.64	93555.99	-	-
7	85794.91	93556.31	-	-
8	85795.16	93556.64	-	-
9	85795.37	93556.99	-	-
10	85795.56	93557.36	-	-
11	85795.72	93557.74	-	-
12	85795.84	93558.13	-	-
13	85795.93	93558.54	-	-
14	85795.99	93558.95	-	-
15	85796.01	93559.36	-	-
16	85796	93559.77	-	-
17	85795.96	93560.18	-	-
18	85795.88	93560.58	-	-
19	85793.41	93571.15	-	-
20	85796.34	93572.14	-	-
21	85791.12	93588.13	-	-

полное наименование должности	 ДОКУМЕНТ ПОДПИСАН ЭЛЕКТРОННОЙ ПОДПИСЬЮ	инициалы, фамилия
	Сертификат: 00BV056B7401CB38D2B3576ACDC8425108 Владелец: ФЕДЕРАЛЬНАЯ СЛУЖБА ГОСУДАРСТВЕННОЙ РЕГИСТРАЦИИ, КАДАСТРА И КАРТОГРАФИИ Действителен: с 27.06.2023 по 19.09.2024	

Земельный участок

вид объекта недвижимости

Лист № 2 раздела 4.2

Всего листов раздела 4.2: 19

Всего разделов: 8

Всего листов выписки: 54

14.12.2023г. № КУВИ-001/2023-282097584

Кадастровый номер:

78:40:1911602:36

1	2	3	4	5
22	85789.54	93587.66	-	-
23	85785.16	93606.37	-	-
24	85770.97	93649.82	-	-
25	85767.51	93643.59	-	-
26	85767.33	93643.22	-	-
27	85767.17	93642.84	-	-
28	85767.05	93642.44	-	-
29	85766.96	93642.04	-	-
30	85766.91	93641.63	-	-
31	85766.89	93641.22	-	-
32	85766.9	93640.81	-	-
33	85766.94	93640.4	-	-
34	85767.02	93640.02	-	-
35	85779.94	93584.79	-	-
36	85714.82	93565.35	-	-
37	85720.87	93548.13	-	-
38	85753.91	93557.8	-	-
39	85753.98	93557.82	-	-
40	85754.04	93557.84	-	-
41	85754.11	93557.87	-	-
42	85783.89	93567.93	-	-
43	85785.1	93562.77	-	-
44	85722.86	93542.46	-	-
45	85726.18	93533.02	-	-
46	85792.56	93554.68	-	-
1	85792.95	93554.83	-	-



ДОКУМЕНТ ПОДПИСАН
ЭЛЕКТРОННОЙ ПОДПИСЬЮ

Сертификат: 00ВВ056В7401СВ38D2В3576АСDС8425108

Владелец: ФЕДЕРАЛЬНАЯ СЛУЖБА ГОСУДАРСТВЕННОЙ

РЕГИСТРАЦИИ, КАДАСТРА И КАРТОГРАФИИ

Действителен: с 27.06.2023 по 19.09.2024

полное наименование должности

инициалы, фамилия

Земельный участок

вид объекта недвижимости

Лист № 3 раздела 4.2

Всего листов раздела 4.2: 19

Всего разделов: 8

Всего листов выписки: 54

14.12.2023г. № КУВИ-001/2023-282097584

Кадастровый номер:

78:40:1911602:36

Сведения о характерных точках границы части (частей) земельного участка

Учетный номер части: 78:40:1911602:36/7

Система координат СК-1964

Номер точки	Координаты, м		Описание закрепления на местности	Средняя квадратичная погрешность определения координат характерных точек границ земельного участка, м
	X	Y		
1	2	3	4	5
1	85660.11	93998.09	-	-
2	85660.13	93998.02	-	-
3	85660.15	93997.95	-	-
4	85660.17	93997.88	-	-
5	85664.19	93985.13	-	-
6	85657.87	94006.52	-	-
1	85660.11	93998.09	-	-



ДОКУМЕНТ ПОДПИСАН
ЭЛЕКТРОННОЙ ПОДПИСЬЮ

Сертификат: 00ВВ056В7401СВ38D2В3576АСDC8425108

Владелец: ФЕДЕРАЛЬНАЯ СЛУЖБА ГОСУДАРСТВЕННОЙ
РЕГИСТРАЦИИ, КАДАСТРА И КАРТОГРАФИИ
Действителен: с 27.06.2023 по 19.09.2024

полное наименование должности

инициалы, фамилия

Земельный участок

вид объекта недвижимости

Лист № 4 раздела 4.2

Всего листов раздела 4.2: 19

Всего разделов: 8

Всего листов выписки: 54

14.12.2023г. № КУВИ-001/2023-282097584

Кадастровый номер:

78:40:1911602:36

Сведения о характерных точках границы части (частей) земельного участка

Учетный номер части: 78:40:1911602:36/8

Система координат СК-1964

Номер точки	Координаты, м		Описание закрепления на местности	Средняя квадратичная погрешность определения координат характерных точек границ земельного участка, м
	X	Y		
1	2	3	4	5
1	84962.96	96342.04	-	-
2	84967.97	96325.4	-	-
3	84950.61	96311.95	-	-
4	84950.32	96311.74	-	-
5	84949.97	96311.52	-	-
6	84949.6	96311.34	-	-
7	84949.21	96311.18	-	-
8	84948.82	96311.06	-	-
9	84921.66	96303.92	-	-
10	84921.48	96303.87	-	-
11	84921.07	96303.8	-	-
12	84920.66	96303.76	-	-
13	84920.25	96303.76	-	-
14	84919.84	96303.78	-	-
15	84919.43	96303.85	-	-
16	84919.03	96303.94	-	-
17	84918.63	96304.07	-	-
18	84909.44	96307.52	-	-
19	84905.88	96319.53	-	-
20	84920.65	96313.99	-	-
21	84945.29	96320.47	-	-
22	84964.39	96335.27	-	-
23	84962.89	96342.03	-	-
1	84962.96	96342.04	-	-



ДОКУМЕНТ ПОДПИСАН
ЭЛЕКТРОННОЙ ПОДПИСЬЮ

Сертификат: 00ВВ056В7401СВ38D2В3576АСDC8425108

Владелец: ФЕДЕРАЛЬНАЯ СЛУЖБА ГОСУДАРСТВЕННОЙ

РЕГИСТРАЦИИ, КАДАСТРА И КАРТОГРАФИИ

Действителен: с 27.06.2023 по 19.09.2024

полное наименование должности

инициалы, фамилия

Земельный участок

вид объекта недвижимости

Лист № 5 раздела 4.2

Всего листов раздела 4.2: 19

Всего разделов: 8

Всего листов выписки: 54

14.12.2023г. № КУВИ-001/2023-282097584

Кадастровый номер:

78:40:1911602:36

Сведения о характерных точках границы части (частей) земельного участка

Учетный номер части: 78:40:1911602:36/9

Система координат СК-1964

Номер точки	Координаты, м		Описание закрепления на местности	Средняя квадратичная погрешность определения координат характерных точек границ земельного участка, м
	X	Y		
1	2	3	4	5
1	85752.96	93522.95	-	-
2	85753.06	93522.97	-	-
3	85753.15	93522.99	-	-
4	85753.24	93523.01	-	-
5	85808.08	93536.22	-	-
6	85804.96	93545.75	-	-
7	85751.04	93532.76	-	-
8	85738.7	93530.52	-	-
9	85738.34	93530.44	-	-
10	85737.98	93530.33	-	-
11	85737.63	93530.2	-	-
12	85728.54	93526.32	-	-
13	85731.86	93516.87	-	-
14	85741.04	93520.78	-	-
1	85752.96	93522.95	-	-



ДОКУМЕНТ ПОДПИСАН
ЭЛЕКТРОННОЙ ПОДПИСЬЮ

Сертификат: 00ВВ056В7401СВ38D2В3576АСDС8425108

Владелец: ФЕДЕРАЛЬНАЯ СЛУЖБА ГОСУДАРСТВЕННОЙ
РЕГИСТРАЦИИ, КАДАСТРА И КАРТОГРАФИИ
Действителен: с 27.06.2023 по 19.09.2024

полное наименование должности

инициалы, фамилия

Земельный участок

вид объекта недвижимости

Лист № 6 раздела 4.2

Всего листов раздела 4.2: 19

Всего разделов: 8

Всего листов выписки: 54

14.12.2023г. № КУВИ-001/2023-282097584

Кадастровый номер:

78:40:1911602:36

Сведения о характерных точках границы части (частей) земельного участка

Учетный номер части: 78:40:1911602:36/10

Система координат СК-1964

Номер точки	Координаты, м		Описание закрепления на местности	Средняя квадратичная погрешность определения координат характерных точек границ земельного участка, м
	X	Y		
1	2	3	4	5
1	84989.49	96069.29	-	-
2	84989.54	96069.31	-	-
3	84989.59	96069.33	-	-
4	85039.16	96089.39	-	-
5	85036.26	96099	-	-
6	84985.92	96078.63	-	-
7	84978.15	96075.78	-	-
8	84980.99	96066.18	-	-
9	84989.44	96069.27	-	-
1	84989.49	96069.29	-	-



ДОКУМЕНТ ПОДПИСАН
ЭЛЕКТРОННОЙ ПОДПИСЬЮ

Сертификат: 00ВВ056В7401СВ38D2В3576АСDС8425108

Владелец: ФЕДЕРАЛЬНАЯ СЛУЖБА ГОСУДАРСТВЕННОЙ

РЕГИСТРАЦИИ, КАДАСТРА И КАРТОГРАФИИ

Действителен: с 27.06.2023 по 19.09.2024

полное наименование должности

инициалы, фамилия

Земельный участок

вид объекта недвижимости

Лист № 7 раздела 4.2

Всего листов раздела 4.2: 19

Всего разделов: 8

Всего листов выписки: 54

14.12.2023г. № КУВИ-001/2023-282097584

Кадастровый номер:

78:40:1911602:36

Сведения о характерных точках границы части (частей) земельного участка

Учетный номер части: 78:40:1911602:36/11

Система координат СК-1964

Номер точки	Координаты, м		Описание закрепления на местности	Средняя квадратичная погрешность определения координат характерных точек границ земельного участка, м
	X	Y		
1	2	3	4	5
1	85560.33	94140.59	-	-
2	85556.46	94134.32	-	-
3	85555.43	94137.23	-	-
4	85566.55	94153.86	-	-
5	85563.83	94158.75	-	-
6	85553.5	94157.23	-	-
7	85546.08	94154.17	-	-
8	85545.91	94154.67	-	-
9	85546.82	94155.45	-	-
10	85559.68	94164.56	-	-
11	85575.47	94170.14	-	-
12	85585.49	94171.94	-	-
13	85585.6	94171.96	-	-
14	85585.72	94171.98	-	-
15	85592.93	94173.02	-	-
16	85585.82	94163.94	-	-
17	85588	94159	-	-
18	85611.35	94164	-	-
19	85613.71	94156.02	-	-
20	85613.42	94155.91	-	-
21	85612.63	94155.7	-	-
22	85611.82	94155.54	-	-
23	85588.86	94152.23	-	-
24	85579.85	94150.61	-	-



ДОКУМЕНТ ПОДПИСАН
ЭЛЕКТРОННОЙ ПОДПИСЬЮ

Сертификат: 00ВВ056В7401СВ38D2В3576АСDС8425108

Владелец: ФЕДЕРАЛЬНАЯ СЛУЖБА ГОСУДАРСТВЕННОЙ

РЕГИСТРАЦИИ, КАДАСТРА И КАРТОГРАФИИ

Действителен: с 27.06.2023 по 19.09.2024

полное наименование должности

инициалы, фамилия

Земельный участок

вид объекта недвижимости

Лист № 8 раздела 4.2

Всего листов раздела 4.2: 19

Всего разделов: 8

Всего листов выписки: 54

14.12.2023г. № КУВИ-001/2023-282097584

Кадастровый номер:

78:40:1911602:36

1	2	3	4	5
25	85567.91	94146.27	-	-
1	85560.33	94140.59	-	-



ДОКУМЕНТ ПОДПИСАН
ЭЛЕКТРОННОЙ ПОДПИСЬЮ

Сертификат: 00ВВ056В7401СВ38D2В3576АСDС8425108

Владелец: ФЕДЕРАЛЬНАЯ СЛУЖБА ГОСУДАРСТВЕННОЙ

РЕГИСТРАЦИИ, КАДАСТРА И КАРТОГРАФИИ

Действителен: с 27.06.2023 по 19.09.2024

полное наименование должности

инициалы, фамилия

Земельный участок

вид объекта недвижимости

Лист № 9 раздела 4.2

Всего листов раздела 4.2: 19

Всего разделов: 8

Всего листов выписки: 54

14.12.2023г. № КУВИ-001/2023-282097584

Кадастровый номер:

78:40:1911602:36

Сведения о характерных точках границы части (частей) земельного участка

Учетный номер части: 78:40:1911602:36/12

Система координат СК-1964

Номер точки	Координаты, м		Описание закрепления на местности	Средняя квадратичная погрешность определения координат характерных точек границ земельного участка, м
	X	Y		
1	2	3	4	5
1	85560.33	94140.59	-	-
2	85556.46	94134.32	-	-
3	85555.43	94137.23	-	-
4	85566.55	94153.86	-	-
5	85563.83	94158.75	-	-
6	85553.5	94157.23	-	-
7	85546.08	94154.17	-	-
8	85545.91	94154.67	-	-
9	85546.82	94155.45	-	-
10	85559.68	94164.56	-	-
11	85575.47	94170.14	-	-
12	85585.49	94171.94	-	-
13	85585.6	94171.96	-	-
14	85585.72	94171.98	-	-
15	85592.93	94173.02	-	-
16	85585.82	94163.94	-	-
17	85588	94159	-	-
18	85611.35	94164	-	-
19	85613.71	94156.02	-	-
20	85613.42	94155.91	-	-
21	85612.63	94155.7	-	-
22	85611.82	94155.54	-	-
23	85588.86	94152.23	-	-
24	85579.85	94150.61	-	-



ДОКУМЕНТ ПОДПИСАН
ЭЛЕКТРОННОЙ ПОДПИСЬЮ

Сертификат: 00ВВ056В7401СВ38Д2В3576АСДС8425108

Владелец: ФЕДЕРАЛЬНАЯ СЛУЖБА ГОСУДАРСТВЕННОЙ

РЕГИСТРАЦИИ, КАДАСТРА И КАРТОГРАФИИ

Действителен: с 27.06.2023 по 19.09.2024

полное наименование должности

инициалы, фамилия

Земельный участок

вид объекта недвижимости

Лист № 10 раздела 4.2

Всего листов раздела 4.2: 19

Всего разделов: 8

Всего листов выписки: 54

14.12.2023г. № КУВИ-001/2023-282097584

Кадастровый номер:

78:40:1911602:36

1	2	3	4	5
25	85567.91	94146.27	-	-
1	85560.33	94140.59	-	-



ДОКУМЕНТ ПОДПИСАН
ЭЛЕКТРОННОЙ ПОДПИСЬЮ

Сертификат: 00ВВ056В7401СВ38D2В3576АСDС8425108

Владелец: ФЕДЕРАЛЬНАЯ СЛУЖБА ГОСУДАРСТВЕННОЙ

РЕГИСТРАЦИИ, КАДАСТРА И КАРТОГРАФИИ

Действителен: с 27.06.2023 по 19.09.2024

полное наименование должности

инициалы, фамилия

Земельный участок

вид объекта недвижимости

Лист № 11 раздела 4.2

Всего листов раздела 4.2: 19

Всего разделов: 8

Всего листов выписки: 54

14.12.2023г. № КУВИ-001/2023-282097584

Кадастровый номер:

78:40:1911602:36

Сведения о характерных точках границы части (частей) земельного участка

Учетный номер части: 78:40:1911602:36/13

Система координат СК-1964

Номер точки	Координаты, м		Описание закрепления на местности	Средняя квадратичная погрешность определения координат характерных точек границ земельного участка, м
	X	Y		
1	2	3	4	5
1	85570.44	94085.03	-	-
2	85560.95	94121.54	-	-
3	85555.43	94137.23	-	-
4	85566.55	94153.86	-	-
5	85566.42	94154.09	-	-
6	85582.16	94159.37	-	1
7	85587.3	94160.59	-	-
8	85588	94159	-	-
9	85611.35	94164	-	-
10	85623.68	94122.25	-	-
11	85621.24	94120.49	-	1
12	85609.54	94114.71	-	1
13	85591.68	94109.82	-	1
1	85570.44	94085.03	-	-
1	85553.5	94157.23	-	-
2	85546.08	94154.17	-	-
3	85539.68	94173.15	-	-
4	85532.91	94197.07	-	-
5	85540.06	94201.51	-	1
6	85571.3	94211.58	-	1
7	85577.48	94219.05	-	1
8	85588.76	94228.53	-	1
9	85591.87	94229.95	-	-
10	85604.37	94187.64	-	-



ДОКУМЕНТ ПОДПИСАН
ЭЛЕКТРОННОЙ ПОДПИСЬЮ

Сертификат: 00ВВ056В7401СВ38D2В3576АСDC8425108

Владелец: ФЕДЕРАЛЬНАЯ СЛУЖБА ГОСУДАРСТВЕННОЙ

РЕГИСТРАЦИИ, КАДАСТРА И КАРТОГРАФИИ

Действителен: с 27.06.2023 по 19.09.2024

полное наименование должности

инициалы, фамилия

Земельный участок

вид объекта недвижимости

Лист № 12 раздела 4.2

Всего листов раздела 4.2: 19

Всего разделов: 8

Всего листов выписки: 54

14.12.2023г. № КУВИ-001/2023-282097584

Кадастровый номер:

78:40:1911602:36

1	2	3	4	5
11	85585.82	94163.94	-	-
12	85586.04	94163.45	-	-
13	85581.33	94162.6	-	1
14	85570.59	94158.24	-	1
15	85564.72	94157.14	-	-
16	85563.83	94158.75	-	-
1	85553.5	94157.23	-	-



ДОКУМЕНТ ПОДПИСАН
ЭЛЕКТРОННОЙ ПОДПИСЬЮ

Сертификат: 00ВВ056В7401СВ38D2В3576АСDС8425108

Владелец: ФЕДЕРАЛЬНАЯ СЛУЖБА ГОСУДАРСТВЕННОЙ

РЕГИСТРАЦИИ, КАДАСТРА И КАРТОГРАФИИ

Действителен: с 27.06.2023 по 19.09.2024

полное наименование должности

инициалы, фамилия

Земельный участок

вид объекта недвижимости

Лист № 13 раздела 4.2

Всего листов раздела 4.2: 19

Всего разделов: 8

Всего листов выписки: 54

14.12.2023г. № КУВИ-001/2023-282097584

Кадастровый номер:

78:40:1911602:36

Сведения о характерных точках границы части (частей) земельного участка

Учетный номер части: 78:40:1911602:36/14

Система координат СК-1964

Номер точки	Координаты, м		Описание закрепления на местности	Средняя квадратичная погрешность определения координат характерных точек границ земельного участка, м
	X	Y		
1	2	3	4	5
1	85797.04	93569.99	-	-
2	85754.47	93556.66	-	0.1
3	85625	94001.6	-	0.1
4	85576.94	94163.61	-	0.1
5	85330	95001.8	-	0.1
6	85208	95411.2	-	0.1
7	85082.26	95835.74	-	0.1
8	85032.4	96001	-	0.1
9	84932.27	96337.93	-	-
10	84936.02	96338.87	-	-
11	84936.88	96335.52	-	-
12	84962.96	96342.04	-	-
13	85094.86	95904.74	-	-
14	85141.88	95749.61	-	-
15	85201.63	95544.81	-	-
16	85361.08	95011.09	-	-
17	85604.37	94187.64	-	-
18	85585.82	94163.94	-	-
19	85588	94159	-	-
20	85611.35	94164	-	-
21	85696.84	93874.59	-	-
22	85766	93665.04	-	-
1	85797.04	93569.99	-	-



ДОКУМЕНТ ПОДПИСАН
ЭЛЕКТРОННОЙ ПОДПИСЬЮ

Сертификат: 00ВВ056В7401СВ38Д2В3576АСДС8425108

Владелец: ФЕДЕРАЛЬНАЯ СЛУЖБА ГОСУДАРСТВЕННОЙ

РЕГИСТРАЦИИ, КАДАСТРА И КАРТОГРАФИИ

Действителен: с 27.06.2023 по 19.09.2024

полное наименование должности

инициалы, фамилия

Земельный участок

вид объекта недвижимости

Лист № 14 раздела 4.2

Всего листов раздела 4.2: 19

Всего разделов: 8

Всего листов выписки: 54

14.12.2023г. № КУВИ-001/2023-282097584

Кадастровый номер:

78:40:1911602:36

Сведения о характерных точках границы части (частей) земельного участка

Учетный номер части: 78:40:1911602:36/15

Система координат

Номер точки	Координаты, м		Описание закрепления на местности	Средняя квадратичная погрешность определения координат характерных точек границ земельного участка, м
	X	Y		
1	2	3	4	5
1	85573.36	94086.05	-	-
2	85577.35	94092.29	-	-
3	85578.74	94096.16	-	-
4	85592.96	94110.38	-	-
5	85602.08	94112.08	-	-
6	85618.67	94120.14	-	-
7	85623.37	94123.3	-	-
8	85611.35	94164	-	-
9	85588	94159	-	-
10	85587.45	94160.24	-	-
11	85586.92	94159.73	-	-
12	85585.16	94159.17	-	-
13	85582.94	94159.55	-	-
14	85581.96	94162.2	-	-
15	85586.11	94163.27	-	-
16	85585.82	94163.94	-	-
17	85604.37	94187.64	-	-
18	85591.31	94231.83	-	-
19	85580.88	94221.4	-	-
20	85579.55	94218.48	-	-
21	85568.62	94210.33	-	-
22	85561.99	94207.56	-	-
23	85543.14	94205.37	-	-
24	85531.86	94200.89	-	-



ДОКУМЕНТ ПОДПИСАН
ЭЛЕКТРОННОЙ ПОДПИСЬЮ

Сертификат: 00ВВ056В7401СВ38Д2В3576АСДС8425108

Владелец: ФЕДЕРАЛЬНАЯ СЛУЖБА ГОСУДАРСТВЕННОЙ

РЕГИСТРАЦИИ, КАДАСТРА И КАРТОГРАФИИ

Действителен: с 27.06.2023 по 19.09.2024

полное наименование должности

инициалы, фамилия

Земельный участок

вид объекта недвижимости

Лист № 15 раздела 4.2

Всего листов раздела 4.2: 19

Всего разделов: 8

Всего листов выписки: 54

14.12.2023г. № КУВИ-001/2023-282097584

Кадастровый номер:

78:40:1911602:36

1	2	3	4	5
25	85532.02	94200.23	-	-
26	85539.68	94173.15	-	-
27	85546.08	94154.17	-	-
28	85553.5	94157.23	-	-
29	85563.83	94158.75	-	-
30	85564.7	94157.19	-	-
31	85569.97	94158.62	-	-
32	85570.61	94155.91	-	-
33	85566.26	94154.38	-	-
34	85566.55	94153.86	-	-
35	85555.43	94137.23	-	-
36	85560.95	94121.54	-	-
37	85570.81	94083.64	-	-
1	85573.36	94086.05	-	-



ДОКУМЕНТ ПОДПИСАН
ЭЛЕКТРОННОЙ ПОДПИСЬЮ

Сертификат: 00ВВ056В7401СВ38D2В3576АСDС8425108

Владелец: ФЕДЕРАЛЬНАЯ СЛУЖБА ГОСУДАРСТВЕННОЙ

РЕГИСТРАЦИИ, КАДАСТРА И КАРТОГРАФИИ

Действителен: с 27.06.2023 по 19.09.2024

полное наименование должности

инициалы, фамилия

Земельный участок

вид объекта недвижимости

Лист № 16 раздела 4.2

Всего листов раздела 4.2: 19

Всего разделов: 8

Всего листов выписки: 54

14.12.2023г. № КУВИ-001/2023-282097584

Кадастровый номер:

78:40:1911602:36

Сведения о характерных точках границы части (частей) земельного участка

Учетный номер части: 78:40:1911602:36/16

Система координат

Номер точки	Координаты, м		Описание закрепления на местности	Средняя квадратичная погрешность определения координат характерных точек границ земельного участка, м
	X	Y		
1	2	3	4	5
1	85623.37	94123.3	-	-
2	85611.35	94164	-	-
3	85588	94159	-	-
4	85587.45	94160.24	-	-
5	85586.92	94159.73	-	-
6	85585.16	94159.17	-	-
7	85582.94	94159.55	-	-
8	85581.96	94162.2	-	-
9	85586.11	94163.27	-	-
10	85585.82	94163.94	-	-
11	85604.37	94187.64	-	-
12	85591.31	94231.83	-	-
13	85580.88	94221.4	-	-
14	85579.55	94218.48	-	-
15	85568.62	94210.33	-	-
16	85561.99	94207.56	-	-
17	85543.14	94205.37	-	-
18	85531.86	94200.89	-	-
19	85532.02	94200.23	-	-
20	85539.68	94173.15	-	-
21	85546.08	94154.17	-	-
22	85553.5	94157.23	-	-
23	85563.83	94158.75	-	-
24	85564.7	94157.19	-	-



ДОКУМЕНТ ПОДПИСАН
ЭЛЕКТРОННОЙ ПОДПИСЬЮ

Сертификат: 00ВВ056В7401СВ38D2В3576АСDC8425108

Владелец: ФЕДЕРАЛЬНАЯ СЛУЖБА ГОСУДАРСТВЕННОЙ

РЕГИСТРАЦИИ, КАДАСТРА И КАРТОГРАФИИ

Действителен: с 27.06.2023 по 19.09.2024

полное наименование должности

инициалы, фамилия

Земельный участок

вид объекта недвижимости

Лист № 17 раздела 4.2

Всего листов раздела 4.2: 19

Всего разделов: 8

Всего листов выписки: 54

14.12.2023г. № КУВИ-001/2023-282097584

Кадастровый номер:

78:40:1911602:36

1	2	3	4	5
25	85569.97	94158.62	-	-
26	85570.61	94155.91	-	-
27	85566.26	94154.38	-	-
28	85566.55	94153.86	-	-
29	85555.43	94137.23	-	-
30	85560.95	94121.54	-	-
31	85570.81	94083.64	-	-
32	85573.36	94086.05	-	-
33	85577.35	94092.29	-	-
34	85578.74	94096.16	-	-
35	85592.96	94110.38	-	-
36	85602.08	94112.08	-	-
37	85618.67	94120.14	-	-
1	85623.37	94123.3	-	-



ДОКУМЕНТ ПОДПИСАН
ЭЛЕКТРОННОЙ ПОДПИСЬЮ

Сертификат: 00ВВ056В7401СВ38D2В3576АСDС8425108

Владелец: ФЕДЕРАЛЬНАЯ СЛУЖБА ГОСУДАРСТВЕННОЙ

РЕГИСТРАЦИИ, КАДАСТРА И КАРТОГРАФИИ

Действителен: с 27.06.2023 по 19.09.2024

полное наименование должности

инициалы, фамилия

Земельный участок

вид объекта недвижимости

Лист № 18 раздела 4.2

Всего листов раздела 4.2: 19

Всего разделов: 8

Всего листов выписки: 54

14.12.2023г. № КУВИ-001/2023-282097584

Кадастровый номер:

78:40:1911602:36

Сведения о характерных точках границы части (частей) земельного участка

Учетный номер части: 78:40:1911602:36/17

Система координат

Номер точки	Координаты, м		Описание закрепления на местности	Средняя квадратичная погрешность определения координат характерных точек границ земельного участка, м
	X	Y		
1	2	3	4	5
1	85797.04	93569.99	-	-
2	85766	93665.04	-	-
3	85696.84	93874.59	-	-
4	85611.35	94164	-	-
5	85588	94159	-	-
6	85585.82	94163.94	-	-
7	85604.37	94187.64	-	-
8	85361.08	95011.09	-	-
9	85201.63	95544.81	-	-
10	85141.88	95749.61	-	-
11	85094.86	95904.74	-	-
12	84962.96	96342.04	-	-
13	84936.88	96335.52	-	-
14	84936.02	96338.87	-	-
15	84932.27	96337.93	-	-
16	85032.4	96001	-	-
17	85082.26	95835.74	-	-
18	85208	95411.2	-	-
19	85330	95001.8	-	-
20	85576.94	94163.61	-	-
21	85625	94001.6	-	-
22	85754.47	93556.66	-	-
1	85797.04	93569.99	-	-



ДОКУМЕНТ ПОДПИСАН
ЭЛЕКТРОННОЙ ПОДПИСЬЮ

Сертификат: 00ВВ056В7401СВ38Д2В3576АСДС8425108

Владелец: ФЕДЕРАЛЬНАЯ СЛУЖБА ГОСУДАРСТВЕННОЙ

РЕГИСТРАЦИИ, КАДАСТРА И КАРТОГРАФИИ

Действителен: с 27.06.2023 по 19.09.2024

полное наименование должности

инициалы, фамилия

Земельный участок

вид объекта недвижимости

Лист № 19 раздела 4.2

Всего листов раздела 4.2: 19

Всего разделов: 8

Всего листов выписки: 54

14.12.2023г. № КУВИ-001/2023-282097584

Кадастровый номер:

78:40:1911602:36

Сведения о характерных точках границы части (частей) земельного участка

Учетный номер части: 78:40:1911602:36/18

Система координат

Номер точки	Координаты, м		Описание закрепления на местности	Средняя квадратичная погрешность определения координат характерных точек границ земельного участка, м
	X	Y		
1	2	3	4	5
1	85791.63	93553.49	-	-
2	85783.17	93541.07	-	-
3	85776.67	93527.52	-	-
4	85772.28	93513.15	-	-
5	85771.8	93509.94	-	-
6	85785.44	93514.23	-	-
7	85784.02	93520.54	-	-
8	85793.56	93523.24	-	-
9	85792.48	93529.36	-	-
10	85808.8	93534	-	-
11	85799.62	93562.11	-	-
1	85791.63	93553.49	-	-



ДОКУМЕНТ ПОДПИСАН
ЭЛЕКТРОННОЙ ПОДПИСЬЮ

Сертификат: 00ВВ056В7401СВ38D2В3576АСDС8425108

Владелец: ФЕДЕРАЛЬНАЯ СЛУЖБА ГОСУДАРСТВЕННОЙ

РЕГИСТРАЦИИ, КАДАСТРА И КАРТОГРАФИИ

Действителен: с 27.06.2023 по 19.09.2024

полное наименование должности

инициалы, фамилия

241
Филиал публично-правовой компании "Роскадастр" по Санкт-Петербургу
полное наименование органа регистрации прав
Выписка из Единого государственного реестра недвижимости об объекте недвижимости

Сведения о характеристиках объекта недвижимости

На основании запроса от 14.12.2023, поступившего на рассмотрение 14.12.2023, сообщаем, что согласно записям Единого государственного реестра недвижимости:

Раздел 1 Лист 1

Земельный участок			
вид объекта недвижимости			
Лист № 1 раздела 1	Всего листов раздела 1: 6	Всего разделов: 8	Всего листов выписки: 316
15.12.2023г. № КУВИ-001/2023-282097351			
Кадастровый номер:	78:40:1911602:3506		
Номер кадастрового квартала:	78:40:1911602		
Дата присвоения кадастрового номера:	11.12.2023		
Ранее присвоенный государственный учетный номер:	данные отсутствуют		
Местоположение:	Санкт-Петербург, г Петергоф, ш Ропшинское, участок 173 (юго-западнее дома 8, литера 3 по Ропшинскому шоссе)		
Площадь:	1652456 +/- 450		
Кадастровая стоимость, руб.:	не определена		
Кадастровые номера расположенных в пределах земельного участка объектов недвижимости:	78:40:1911602:3008		
Кадастровые номера объектов недвижимости, из которых образован объект недвижимости:	78:40:1911602:3140; 78:40:1911602:3145; 78:40:1911602:3147; 78:40:1911602:3148; 78:40:1911602:3149; 78:40:1911602:3151; 78:40:1911602:3154; 78:40:1911602:3155; 78:40:1911602:3156; 78:40:1911602:3157; 78:40:1911602:3172; 78:40:1911602:3174; 78:40:1911602:3175; 78:40:1911602:3176; 78:40:1911602:3177; 78:40:1911602:3178; 78:40:1911602:3179; 78:40:1911602:3180; 78:40:1911602:3181; 78:40:1911602:3182; 78:40:1911602:3183; 78:40:1911602:3184; 78:40:1911602:3502		
Кадастровые номера образованных объектов недвижимости:	данные отсутствуют		
Категория земель:	Земли населенных пунктов		
Виды разрешенного использования:	Для размещения многоквартирного жилого дома (жилых домов)		
Сведения о кадастровом инженере:	НП001989, образованием земельного участка путем объединения земельных участков с кадастровыми номерами 78:40:1911602:3140, 78:40:1911602:3145, 78:40:1911602:3147, 78:40:1911602:3148, 78:40:1911602:3149, 78:40:1911602:3151, 78:40:1911602:3154, 78:40:1911602:3155, 78:40:1911602:3156, 78:40:1911602:3157, 78:40:1911602:3172, 78:40:1911602:3174, 78:40:1911602:3175, 78:40:1911602:3176, 78:40:1911602:3177, 78:40:1911602:3178, 78:40:1911602:3179, 78:40:1911602:3180, 78:40:1911602:3181, 78:40:1911602:3182, 78:40:1911602:3183, 78:40:1911602:3184, 78:40:1911602:3502, 80, 2023-10-03		
Сведения о лесах, водных объектах и об иных природных объектах, расположенных в пределах земельного участка:	данные отсутствуют		

	 ДОКУМЕНТ ПОДПИСАН ЭЛЕКТРОННОЙ ПОДПИСЬЮ <small>Сертификат: 00ВВ056В7401СВ38D2В3576АСDС8425108 Владелец: ФЕДЕРАЛЬНАЯ СЛУЖБА ГОСУДАРСТВЕННОЙ РЕГИСТРАЦИИ, КАДАСТРА И КАРТОГРАФИИ Действителен: с 27.06.2023 по 19.09.2024</small>	
полное наименование должности	инициалы, фамилия	

Земельный участок			
вид объекта недвижимости			
Лист № 2 раздела 1	Всего листов раздела 1: 6	Всего разделов: 8	Всего листов выписки: 316
15.12.2023г. № КУВИ-001/2023-282097351			
Кадастровый номер:		78:40:1911602:3506	
Сведения о том, что земельный участок полностью расположен в границах зоны с особыми условиями использования территории, территории объекта культурного наследия, публичного сервитута:		данные отсутствуют	
Сведения о том, что земельный участок расположен в границах особой экономической зоны, территории опережающего социально-экономического развития, зоны территориального развития в Российской Федерации, игровой зоны:		данные отсутствуют	
Сведения о том, что земельный участок расположен в границах особо охраняемой природной территории, охотничьих угодий, лесничеств:		данные отсутствуют	
Сведения о результатах проведения государственного земельного надзора:		данные отсутствуют	
Сведения о расположении земельного участка в границах территории, в отношении которой утвержден проект межевания территории:		данные отсутствуют	
Условный номер земельного участка:		данные отсутствуют	
Сведения о принятии акта и (или) заключении договора, предусматривающих предоставление в соответствии с земельным законодательством исполнительным органом государственным органом власти или органом местного самоуправления, находящегося в государственной или муниципальной собственности земельного участка для строительства наемного дома социального использования или наемного дома коммерческого использования:		данные отсутствуют	
Сведения о том, что земельный участок или земельные участки образованы на основании решения об изъятии земельного участка и (или) расположенного на нем объекта недвижимости для государственных или муниципальных нужд:		данные отсутствуют	
Сведения о том, что земельный участок образован из земель или земельного участка, государственная собственность на которые не разграничена:		данные отсутствуют	
Сведения о наличии земельного спора о местоположении границ земельных участков:		данные отсутствуют	
Статус записи об объекте недвижимости:		Сведения об объекте недвижимости имеют статус "актуальные"	



ДОКУМЕНТ ПОДПИСАН
ЭЛЕКТРОННОЙ ПОДПИСЬЮ

Сертификат: 00ВВ056В7401СВ38D2В3576АСDС8425108

Владелец: ФЕДЕРАЛЬНАЯ СЛУЖБА ГОСУДАРСТВЕННОЙ

РЕГИСТРАЦИИ, КАДАСТРА И КАРТОГРАФИИ

Действителен: с 27.06.2023 по 19.09.2024

полное наименование должности

инициалы, фамилия

Земельный участок			
вид объекта недвижимости			
Лист № 6 раздела 1	Всего листов раздела 1: 6	Всего разделов: 8	Всего листов выписки: 316
15.12.2023г. № КУВИ-001/2023-282097351			
Кадастровый номер:		78:40:1911602:3506	
		<p>установлен. вид ограничения (обременения): ограничения прав на земельный участок, предусмотренные статьей 56 Земельного кодекса Российской Федерации; срок действия не установлен. вид ограничения (обременения): ограничения прав на земельный участок, предусмотренные статьей 56 Земельного кодекса Российской Федерации; срок действия не установлен. вид ограничения (обременения): запрещение регистрации; срок действия не установлен. вид ограничения (обременения): ограничения прав на земельный участок, предусмотренные статьей 56 Земельного кодекса Российской Федерации; срок действия не установлен. вид ограничения (обременения): ограничения прав на земельный участок, предусмотренные статьей 56 Земельного кодекса Российской Федерации; срок действия не установлен. вид ограничения (обременения): ограничения прав на земельный участок, предусмотренные статьей 56 Земельного кодекса Российской Федерации; срок действия не установлен. вид ограничения (обременения): ограничения прав на земельный участок, предусмотренные статьей 56 Земельного кодекса Российской Федерации; срок действия не установлен.</p>	
Получатель выписки:		Фархуллин Рамиль Михайлович, действующий(ая) на основании документа "Иной документ" от имени заявителя АО "ПЕТЕРБУРГ-ДОРСЕРВИС", 7806051300	

полное наименование должности		ДОКУМЕНТ ПОДПИСАН	инициалы, фамилия
	ЭЛЕКТРОННОЙ ПОДПИСЬЮ Сертификат: 00ВВ056В7401СВ38D2В3576АСDС8425108 Владелец: ФЕДЕРАЛЬНАЯ СЛУЖБА ГОСУДАРСТВЕННОЙ РЕГИСТРАЦИИ, КАДАСТРА И КАРТОГРАФИИ Действителен: с 27.06.2023 по 19.09.2024		

Выписка из Единого государственного реестра недвижимости об объекте недвижимости

Сведения о зарегистрированных правах

Земельный участок			
вид объекта недвижимости			
Лист № 1 раздела 2	Всего листов раздела 2: 2	Всего разделов: 8	Всего листов выписки: 316
15.12.2023г. № КУВИ-001/2023-282097351			
Кадастровый номер:		78:40:1911602:3506	
1	Правообладатель (правообладатели):	1.1	Акционерное общество "Красные Зори", ИНН: 7819046280
	Сведения о возможности предоставления третьим лицам персональных данных физического лица:	1.1.1	данные отсутствуют
2	Вид, номер, дата и время государственной регистрации права:	2.1	Собственность 78:40:1911602:3506-78/011/2023-1 11.12.2023 16:04:15
3	Сведения об осуществлении государственной регистрации сделки, права без необходимого в силу закона согласия третьего лица, органа:	3.1	данные отсутствуют
4	Ограничение прав и обременение объекта недвижимости:	не зарегистрировано	
5	Договоры участия в долевом строительстве:	не зарегистрировано	
6	Заявленные в судебном порядке права требования:	данные отсутствуют	
7	Сведения о возможности предоставления третьим лицам персональных данных физического лица	данные отсутствуют	
8	Сведения о возражении в отношении зарегистрированного права:	данные отсутствуют	
9	Сведения о наличии решения об изъятии объекта недвижимости для государственных и муниципальных нужд:	данные отсутствуют	
10	Сведения о невозможности государственной регистрации без личного участия правообладателя или его законного представителя:	данные отсутствуют	
11	Правопритязания и сведения о наличии поступивших, но не рассмотренных заявлений о проведении государственной регистрации права (перехода, прекращения права), ограничения права или обременения объекта недвижимости, сделки в отношении объекта недвижимости:	отсутствуют	



ДОКУМЕНТ ПОДПИСАН
ЭЛЕКТРОННОЙ ПОДПИСЬЮ

Сертификат: 00BВ056В7401СВ38D2В3576АСDС8425108

Владелец: ФЕДЕРАЛЬНАЯ СЛУЖБА ГОСУДАРСТВЕННОЙ

РЕГИСТРАЦИИ, КАДАСТРА И КАРТОГРАФИИ

Действителен: с 27.06.2023 по 19.09.2024

полное наименование должности

инициалы, фамилия

Земельный участок			
вид объекта недвижимости			
Лист № 2 раздела 2	Всего листов раздела 2: 2	Всего разделов: 8	Всего листов выписки: 316
15.12.2023г. № КУВИ-001/2023-282097351			
Кадастровый номер:		78:40:1911602:3506	
11	Сведения о невозможности государственной регистрации перехода, прекращения, ограничения права на земельный участок из земель сельскохозяйственного назначения:	данные отсутствуют	

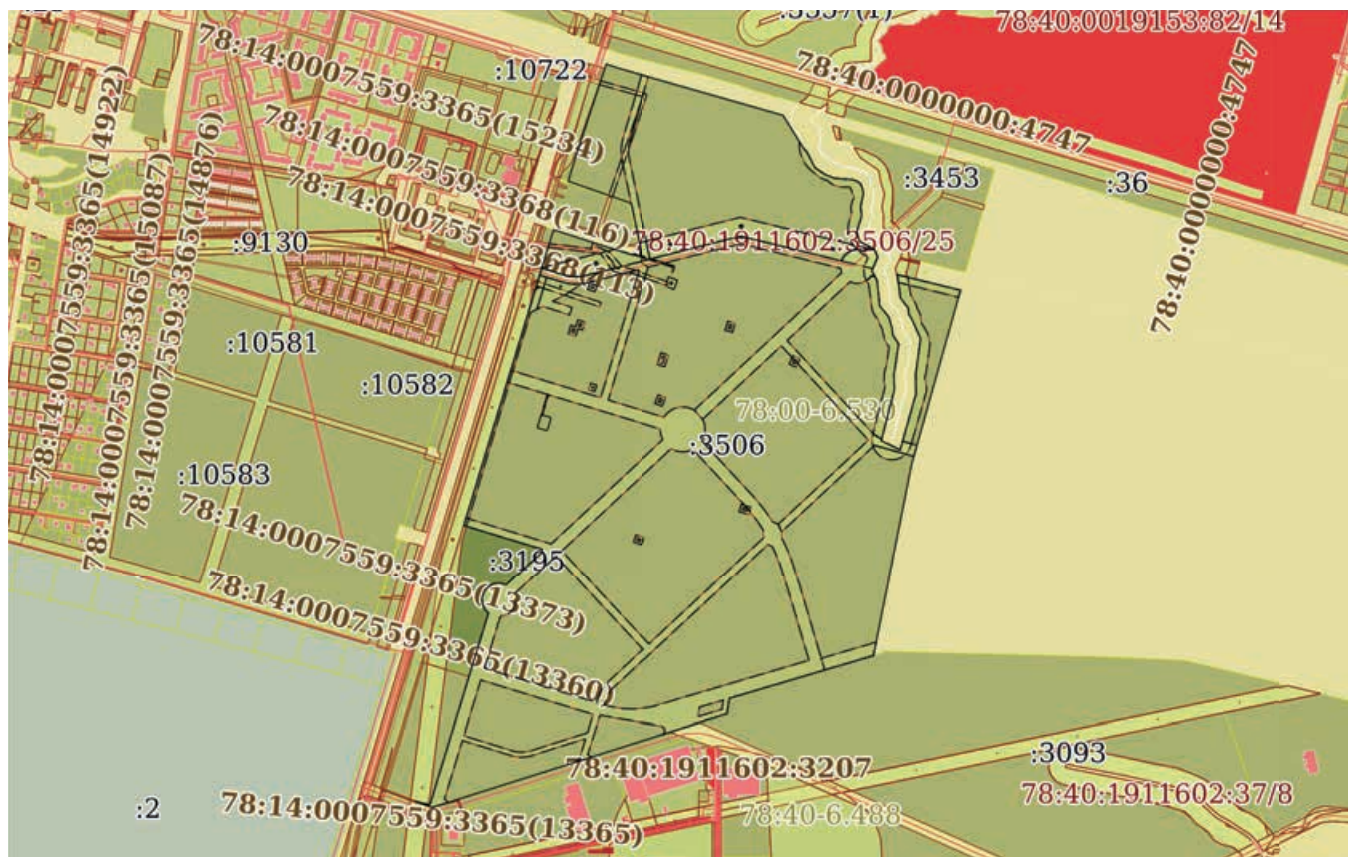
полное наименование должности	 ДОКУМЕНТ ПОДПИСАН ЭЛЕКТРОННОЙ ПОДПИСЬЮ Сертификат: 00ВВ056В7401СВ38D2В3576АСDC8425108 Владелец: ФЕДЕРАЛЬНАЯ СЛУЖБА ГОСУДАРСТВЕННОЙ РЕГИСТРАЦИИ, КАДАСТРА И КАРТОГРАФИИ Действителен: с 27.06.2023 по 19.09.2024	инициалы, фамилия
-------------------------------	---	-------------------

Выписка из Единого государственного реестра недвижимости об объекте недвижимости

Описание местоположения земельного участка

Земельный участок			
вид объекта недвижимости			
Лист № 1 раздела 3	Всего листов раздела 3: 1	Всего разделов: 8	Всего листов выписки: 316
15.12.2023г. № КУВИ-001/2023-282097351			
Кадастровый номер:		78:40:1911602:3506	

План (чертеж, схема) земельного участка



Масштаб 1:20000

Условные обозначения:



ДОКУМЕНТ ПОДПИСАН
ЭЛЕКТРОННОЙ ПОДПИСЬЮ

Сертификат: 00ВВ056В7401СВ38D2В3576АСDC8425108

Владелец: ФЕДЕРАЛЬНАЯ СЛУЖБА ГОСУДАРСТВЕННОЙ

РЕГИСТРАЦИИ, КАДАСТРА И КАРТОГРАФИИ

Действителен: с 27.06.2023 по 19.09.2024

полное наименование должности

инициалы, фамилия

Выписка из Единого государственного реестра недвижимости об объекте недвижимости

Описание местоположения земельного участка

Земельный участок			
вид объекта недвижимости			
Лист № 1 раздела 3.1	Всего листов раздела 3.1: 16	Всего разделов: 8	Всего листов выписки: 316
15.12.2023г. № КУВИ-001/2023-282097351			
Кадастровый номер:		78:40:1911602:3506	

Описание местоположения границ земельного участка							
№ п/п	Номер точки		Дирекционный угол	Горизонтальное проложение, м	Описание закрепления на местности	Кадастровые номера смежных участков	Сведения об адресах правообладателей смежных земельных участков
	начальная	конечная					
1	2	3	4	5	6	7	8
1	1.1.1	1.1.2	109°21.8'	27.69	данные отсутствуют	данные отсутствуют	данные отсутствуют
2	1.1.2	1.1.3	105°58.3'	71.88	данные отсутствуют	данные отсутствуют	данные отсутствуют
3	1.1.3	1.1.4	105°53.3'	19.51	данные отсутствуют	данные отсутствуют	данные отсутствуют
4	1.1.4	1.1.5	105°54.5'	376.1	данные отсутствуют	данные отсутствуют	данные отсутствуют
5	1.1.5	1.1.6	148°7.2'	105.35	данные отсутствуют	данные отсутствуют	данные отсутствуют
6	1.1.6	1.1.7	133°53.9'	11.03	данные отсутствуют	данные отсутствуют	данные отсутствуют
7	1.1.7	1.1.8	152°57.5'	47.88	данные отсутствуют	данные отсутствуют	данные отсутствуют
8	1.1.8	1.1.9	124°2.8'	33.53	данные отсутствуют	данные отсутствуют	данные отсутствуют
9	1.1.9	1.1.10	110°55.6'	27.27	данные отсутствуют	данные отсутствуют	данные отсутствуют
10	1.1.10	1.1.11	94°46.4'	49.51	данные отсутствуют	данные отсутствуют	данные отсутствуют
11	1.1.11	1.1.12	111°14.3'	14.74	данные отсутствуют	данные отсутствуют	данные отсутствуют
12	1.1.12	1.1.13	135°29.0'	11.71	данные отсутствуют	данные отсутствуют	данные отсутствуют
13	1.1.13	1.1.14	164°43.7'	22.63	данные отсутствуют	данные отсутствуют	данные отсутствуют
14	1.1.14	1.1.15	192°5.7'	36.94	данные отсутствуют	данные отсутствуют	данные отсутствуют
15	1.1.15	1.1.16	173°24.4'	25	данные отсутствуют	данные отсутствуют	данные отсутствуют
16	1.1.16	1.1.17	197°25.4'	43.38	данные отсутствуют	данные отсутствуют	данные отсутствуют
17	1.1.17	1.1.18	165°22.3'	28.15	данные отсутствуют	данные отсутствуют	данные отсутствуют
18	1.1.18	1.1.19	117°29.1'	30.36	данные отсутствуют	данные отсутствуют	данные отсутствуют
19	1.1.19	1.1.20	117°29.5'	14.38	данные отсутствуют	данные отсутствуют	данные отсутствуют
20	1.1.20	1.1.21	156°23.5'	22.62	данные отсутствуют	данные отсутствуют	данные отсутствуют
21	1.1.21	1.1.22	203°4.4'	40.32	данные отсутствуют	данные отсутствуют	данные отсутствуют
22	1.1.22	1.1.23	151°9.5'	18.01	данные отсутствуют	данные отсутствуют	данные отсутствуют



ДОКУМЕНТ ПОДПИСАН
ЭЛЕКТРОННОЙ ПОДПИСЬЮ

Сертификат: 00BV056B7401CB38D2B3576ACDC8425108

Владелец: ФЕДЕРАЛЬНАЯ СЛУЖБА ГОСУДАРСТВЕННОЙ

РЕГИСТРАЦИИ, КАДАСТРА И КАРТОГРАФИИ

Действителен: с 27.06.2023 по 19.09.2024

полное наименование должности

инициалы, фамилия

Земельный участок

вид объекта недвижимости

Лист № 2 раздела 3.1

Всего листов раздела 3.1: 16

Всего разделов: 8

Всего листов выписки: 316

15.12.2023г. № КУВИ-001/2023-282097351

Кадастровый номер:

78:40:1911602:3506

1	2	3	4	5	6	7	8
23	1.1.23	1.1.24	151°8.0'	11.25	данные отсутствуют	данные отсутствуют	данные отсутствуют
24	1.1.24	1.1.25	174°5.0'	68.29	данные отсутствуют	данные отсутствуют	данные отсутствуют
25	1.1.25	1.1.26	141°18.9'	39.34	данные отсутствуют	данные отсутствуют	данные отсутствуют
26	1.1.26	1.1.27	163°37.7'	29.52	данные отсутствуют	данные отсутствуют	данные отсутствуют
27	1.1.27	1.1.28	173°7.4'	20.3	данные отсутствуют	данные отсутствуют	данные отсутствуют
28	1.1.28	1.1.29	145°57.9'	27.62	данные отсутствуют	данные отсутствуют	данные отсутствуют
29	1.1.29	1.1.30	188°44.3'	83.27	данные отсутствуют	данные отсутствуют	данные отсутствуют
30	1.1.30	1.1.31	178°23.1'	40.8	данные отсутствуют	данные отсутствуют	данные отсутствуют
31	1.1.31	1.1.32	194°28.1'	115.35	данные отсутствуют	данные отсутствуют	данные отсутствуют
32	1.1.32	1.1.33	194°28.9'	20.32	данные отсутствуют	данные отсутствуют	данные отсутствуют
33	1.1.33	1.1.34	194°29.8'	4.83	данные отсутствуют	данные отсутствуют	данные отсутствуют
34	1.1.34	1.1.35	115°51.7'	56.53	данные отсутствуют	данные отсутствуют	данные отсутствуют
35	1.1.35	1.1.36	15°20.4'	14.18	данные отсутствуют	данные отсутствуют	данные отсутствуют
36	1.1.36	1.1.37	15°21.4'	10.01	данные отсутствуют	данные отсутствуют	данные отсутствуют
37	1.1.37	1.1.38	15°21.0'	1.06	данные отсутствуют	данные отсутствуют	данные отсутствуют
38	1.1.38	1.1.39	15°44.3'	131.1	данные отсутствуют	данные отсутствуют	данные отсутствуют
39	1.1.39	1.1.40	359°6.4'	51.97	данные отсутствуют	данные отсутствуют	данные отсутствуют
40	1.1.40	1.1.41	7°48.5'	96.19	данные отсутствуют	данные отсутствуют	данные отсутствуют
41	1.1.41	1.1.42	336°4.3'	56.56	данные отсутствуют	данные отсутствуют	данные отсутствуют
42	1.1.42	1.1.43	328°13.6'	15.76	данные отсутствуют	данные отсутствуют	данные отсутствуют
43	1.1.43	1.1.44	353°24.2'	17.06	данные отсутствуют	данные отсутствуют	данные отсутствуют
44	1.1.44	1.1.45	322°40.0'	34.35	данные отсутствуют	данные отсутствуют	данные отсутствуют
45	1.1.45	1.1.46	352°24.2'	41.52	данные отсутствуют	данные отсутствуют	данные отсутствуют
46	1.1.46	1.1.47	352°23.2'	13.96	данные отсутствуют	данные отсутствуют	данные отсутствуют
47	1.1.47	1.1.48	346°16.0'	7.33	данные отсутствуют	данные отсутствуют	данные отсутствуют
48	1.1.48	1.1.49	103°46.7'	49.55	данные отсутствуют	78:40:1911602:3452	адрес отсутствует
49	1.1.49	1.1.50	103°47.0'	125.66	данные отсутствуют	данные отсутствуют	данные отсутствуют
50	1.1.50	1.1.51	195°43.9'	19.51	данные отсутствуют	данные отсутствуют	данные отсутствуют
51	1.1.51	1.1.52	195°43.0'	411.61	данные отсутствуют	данные отсутствуют	данные отсутствуют



ДОКУМЕНТ ПОДПИСАН
ЭЛЕКТРОННОЙ ПОДПИСЬЮ

Сертификат: 00BV056B7401CB38D2B3576ACDC8425108

Владелец: ФЕДЕРАЛЬНАЯ СЛУЖБА ГОСУДАРСТВЕННОЙ

РЕГИСТРАЦИИ, КАДАСТРА И КАРТОГРАФИИ

Действителен: с 27.06.2023 по 19.09.2024

полное наименование должности

инициалы, фамилия

Земельный участок

вид объекта недвижимости

Лист № 3 раздела 3.1

Всего листов раздела 3.1: 16

Всего разделов: 8

Всего листов выписки: 316

15.12.2023г. № КУВИ-001/2023-282097351

Кадастровый номер:

78:40:1911602:3506

1	2	3	4	5	6	7	8
52	1.1.52	1.1.53	195°43.0'	10	данные отсутствуют	данные отсутствуют	данные отсутствуют
53	1.1.53	1.1.54	195°43.4'	21	данные отсутствуют	данные отсутствуют	данные отсутствуют
54	1.1.54	1.1.55	195°43.0'	19.6	данные отсутствуют	данные отсутствуют	данные отсутствуют
55	1.1.55	1.1.56	191°16.7'	491.29	данные отсутствуют	данные отсутствуют	данные отсутствуют
56	1.1.56	1.1.57	191°20.2'	36.73	данные отсутствуют	данные отсутствуют	данные отсутствуют
57	1.1.57	1.1.58	253°33.9'	136.5	данные отсутствуют	78:40:1911602:3093	данные отсутствуют
58	1.1.58	1.1.59	253°33.8'	266.9	данные отсутствуют	78:40:1911602:3093	данные отсутствуют
59	1.1.59	1.1.60	188°33.8'	41.7	данные отсутствуют	78:40:1911602:3093	данные отсутствуют
60	1.1.60	1.1.61	252°30.4'	77.04	данные отсутствуют	78:40:1911602:3093	данные отсутствуют
61	1.1.61	1.1.62	252°30.1'	82.68	данные отсутствуют	данные отсутствуют	данные отсутствуют
62	1.1.62	1.1.63	252°30.3'	24.08	данные отсутствуют	78:40:1911602:44	данные отсутствуют
63	1.1.63	1.1.64	252°30.4'	195.04	данные отсутствуют	78:40:1911602:44	данные отсутствуют
64	1.1.64	1.1.65	252°30.6'	46.78	данные отсутствуют	78:40:1911602:44	данные отсутствуют
65	1.1.65	1.1.66	252°30.4'	358.66	данные отсутствуют	78:40:1911602:44	данные отсутствуют
66	1.1.66	1.1.67	252°30.4'	30.44	данные отсутствуют	78:40:1911602:44	данные отсутствуют
67	1.1.67	1.1.68	252°5.6'	14.05	данные отсутствуют	78:40:1911602:65	данные отсутствуют
68	1.1.68	1.1.69	290°32.8'	46.79	данные отсутствуют	78:40:1911602:67	данные отсутствуют
69	1.1.69	1.1.70	109°11.4'	6.24	данные отсутствуют	78:40:1911602:3504	адрес отсутствует
70	1.1.70	1.1.71	108°13.9'	0.89	данные отсутствуют	78:40:1911602:3504	адрес отсутствует
71	1.1.71	1.1.72	107°0.5'	0.89	данные отсутствуют	78:40:1911602:3504	адрес отсутствует
72	1.1.72	1.1.73	107°0.5'	0.89	данные отсутствуют	78:40:1911602:3504	адрес отсутствует
73	1.1.73	1.1.74	106°49.3'	0.9	данные отсутствуют	78:40:1911602:3504	адрес отсутствует
74	1.1.74	1.1.75	105°46.0'	0.88	данные отсутствуют	78:40:1911602:3504	адрес отсутствует
75	1.1.75	1.1.76	106°12.5'	0.9	данные отсутствуют	78:40:1911602:3504	адрес отсутствует
76	1.1.76	1.1.77	105°35.6'	0.89	данные отсутствуют	78:40:1911602:3504	адрес отсутствует
77	1.1.77	1.1.78	104°58.4'	0.89	данные отсутствуют	78:40:1911602:3504	адрес отсутствует
78	1.1.78	1.1.79	104°20.9'	0.89	данные отсутствуют	78:40:1911602:3504	адрес отсутствует
79	1.1.79	1.1.80	104°20.9'	0.89	данные отсутствуют	78:40:1911602:3504	адрес отсутствует
80	1.1.80	1.1.81	104°11.5'	0.9	данные отсутствуют	78:40:1911602:3504	адрес отсутствует



ДОКУМЕНТ ПОДПИСАН
ЭЛЕКТРОННОЙ ПОДПИСЬЮ

Сертификат: 00BV056B7401CB38D2B3576ACDC8425108

Владелец: ФЕДЕРАЛЬНАЯ СЛУЖБА ГОСУДАРСТВЕННОЙ

РЕГИСТРАЦИИ, КАДАСТРА И КАРТОГРАФИИ

Действителен: с 27.06.2023 по 19.09.2024

полное наименование должности

инициалы, фамилия

Земельный участок

вид объекта недвижимости

Лист № 4 раздела 3.1

Всего листов раздела 3.1: 16

Всего разделов: 8

Всего листов выписки: 316

15.12.2023г. № КУВИ-001/2023-282097351

Кадастровый номер:

78:40:1911602:3506

1	2	3	4	5	6	7	8
81	1.1.81	1.1.82	103°43.3'	0.89	данные отсутствуют	78:40:1911602:3504	адрес отсутствует
82	1.1.82	1.1.83	102°56.8'	0.89	данные отсутствуют	78:40:1911602:3504	адрес отсутствует
83	1.1.83	1.1.84	102°48.2'	0.45	данные отсутствуют	78:40:1911602:3504	адрес отсутствует
84	1.1.84	1.1.85	102°34.5'	1.33	данные отсутствуют	78:40:1911602:3504	адрес отсутствует
85	1.1.85	1.1.86	101°41.3'	0.89	данные отсутствуют	78:40:1911602:3504	адрес отсутствует
86	1.1.86	1.1.87	101°33.6'	0.9	данные отсутствуют	78:40:1911602:3504	адрес отсутствует
87	1.1.87	1.1.88	101°41.3'	0.89	данные отсутствуют	78:40:1911602:3504	адрес отсутствует
88	1.1.88	1.1.89	101°3.4'	0.89	данные отсутствуют	78:40:1911602:3504	адрес отсутствует
89	1.1.89	1.1.90	100°18.3'	0.89	данные отсутствуют	78:40:1911602:3504	адрес отсутствует
90	1.1.90	1.1.91	100°18.3'	0.89	данные отсутствуют	78:40:1911602:3504	адрес отсутствует
91	1.1.91	1.1.92	99°40.4'	0.89	данные отсутствуют	78:40:1911602:3504	адрес отсутствует
92	1.1.92	1.1.93	99°2.3'	0.89	данные отсутствуют	78:40:1911602:3504	адрес отсутствует
93	1.1.93	1.1.94	99°2.3'	0.89	данные отсутствуют	78:40:1911602:3504	адрес отсутствует
94	1.1.94	1.1.95	99°2.3'	0.89	данные отсутствуют	78:40:1911602:3504	адрес отсутствует
95	1.1.95	1.1.96	98°24.2'	0.89	данные отсутствуют	78:40:1911602:3504	адрес отсутствует
96	1.1.96	1.1.97	97°45.9'	0.89	данные отсутствуют	78:40:1911602:3504	адрес отсутствует
97	1.1.97	1.1.98	97°7.5'	0.89	данные отсутствуют	78:40:1911602:3504	адрес отсутствует
98	1.1.98	1.1.99	97°40.7'	0.9	данные отсутствуют	78:40:1911602:3504	адрес отсутствует
99	1.1.99	1.1.100	96°29.0'	0.89	данные отсутствуют	78:40:1911602:3504	адрес отсутствует
100	1.1.100	1.1.101	96°24.7'	0.9	данные отсутствуют	78:40:1911602:3504	адрес отсутствует
101	1.1.101	1.1.102	95°24.7'	0.95	данные отсутствуют	78:40:1911602:3504	адрес отсутствует
102	1.1.102	1.1.103	96°15.8'	0.82	данные отсутствуют	78:40:1911602:3504	адрес отсутствует
103	1.1.103	1.1.104	95°8.2'	0.89	данные отсутствуют	78:40:1911602:3504	адрес отсутствует
104	1.1.104	1.1.105	46°47.8'	4.06	данные отсутствуют	78:40:1911602:3504	адрес отсутствует
105	1.1.105	1.1.106	17°4.4'	353.38	данные отсутствуют	78:40:1911602:3504	адрес отсутствует
106	1.1.106	1.1.107	17°4.7'	32.99	данные отсутствуют	78:40:1911602:3196, 78:40:1911602:3504	данные отсутствуют; адрес отсутствует
107	1.1.107	1.1.108	17°4.3'	144.66	данные отсутствуют	78:40:1911602:3196, 78:40:1911602:3504	данные отсутствуют; адрес отсутствует
108	1.1.108	1.1.109	309°3.8'	0.89	данные отсутствуют	78:40:1911602:3196, 78:40:1911602:3504	данные отсутствуют; адрес отсутствует



ДОКУМЕНТ ПОДПИСАН
ЭЛЕКТРОННОЙ ПОДПИСЬЮ

Сертификат: 00BV056B7401CB38D2B3576ACDC8425108

Владелец: ФЕДЕРАЛЬНАЯ СЛУЖБА ГОСУДАРСТВЕННОЙ

РЕГИСТРАЦИИ, КАДАСТРА И КАРТОГРАФИИ

Действителен: с 27.06.2023 по 19.09.2024

полное наименование должности

инициалы, фамилия

Земельный участок

вид объекта недвижимости

Лист № 5 раздела 3.1

Всего листов раздела 3.1: 16

Всего разделов: 8

Всего листов выписки: 316

15.12.2023г. № КУВИ-001/2023-282097351

Кадастровый номер:

78:40:1911602:3506

1	2	3	4	5	6	7	8
109	1.1.109	1.1.110	310°52.9'	0.89	данные отсутствуют	78:40:1911602:3196, 78:40:1911602:3504	данные отсутствуют; адрес отсутствует
110	1.1.110	1.1.111	311°22.0'	0.89	данные отсутствуют	78:40:1911602:3196, 78:40:1911602:3504	данные отсутствуют; адрес отсутствует
111	1.1.111	1.1.112	312°42.5'	0.88	данные отсутствуют	78:40:1911602:3196, 78:40:1911602:3504	данные отсутствуют; адрес отсутствует
112	1.1.112	1.1.113	313°37.5'	0.88	данные отсутствуют	78:40:1911602:3196, 78:40:1911602:3504	данные отсутствуют; адрес отсутствует
113	1.1.113	1.1.114	315°0.0'	0.89	данные отсутствуют	78:40:1911602:3196, 78:40:1911602:3504	данные отсутствуют; адрес отсутствует
114	1.1.114	1.1.115	315°54.5'	0.89	данные отсутствуют	78:40:1911602:3196, 78:40:1911602:3504	данные отсутствуют; адрес отсутствует
115	1.1.115	1.1.116	316°49.1'	0.89	данные отсутствуют	78:40:1911602:3196, 78:40:1911602:3504	данные отсутствуют; адрес отсутствует
116	1.1.116	1.1.117	318°38.0'	0.89	данные отсутствуют	78:40:1911602:3196, 78:40:1911602:3504	данные отсутствуют; адрес отсутствует
117	1.1.117	1.1.118	319°36.7'	0.88	данные отсутствуют	78:40:1911602:3196, 78:40:1911602:3504	данные отсутствуют; адрес отсутствует
118	1.1.118	1.1.119	320°26.4'	0.89	данные отсутствуют	78:40:1911602:3196, 78:40:1911602:3504	данные отсутствуют; адрес отсутствует
119	1.1.119	1.1.120	321°26.5'	0.88	данные отсутствуют	78:40:1911602:3196, 78:40:1911602:3504	данные отсутствуют; адрес отсутствует
120	1.1.120	1.1.121	322°44.7'	0.89	данные отсутствуют	78:40:1911602:3196, 78:40:1911602:3504	данные отсутствуют; адрес отсутствует
121	1.1.121	1.1.122	324°9.7'	0.89	данные отсутствуют	78:40:1911602:3196, 78:40:1911602:3504	данные отсутствуют; адрес отсутствует
122	1.1.122	1.1.123	325°3.7'	0.89	данные отсутствуют	78:40:1911602:3196, 78:40:1911602:3504	данные отсутствуют; адрес отсутствует
123	1.1.123	1.1.124	326°29.3'	0.89	данные отсутствуют	78:40:1911602:3196, 78:40:1911602:3504	данные отсутствуют; адрес отсутствует
124	1.1.124	1.1.125	327°22.9'	0.89	данные отсутствуют	78:40:1911602:3196, 78:40:1911602:3504	данные отсутствуют; адрес отсутствует



ДОКУМЕНТ ПОДПИСАН
ЭЛЕКТРОННОЙ ПОДПИСЬЮ

Сертификат: 00BV056B7401CB38D2B3576ACDC8425108

Владелец: ФЕДЕРАЛЬНАЯ СЛУЖБА ГОСУДАРСТВЕННОЙ

РЕГИСТРАЦИИ, КАДАСТРА И КАРТОГРАФИИ

Действителен: с 27.06.2023 по 19.09.2024

полное наименование должности

инициалы, фамилия

Земельный участок

вид объекта недвижимости

Лист № 6 раздела 3.1

Всего листов раздела 3.1: 16

Всего разделов: 8

Всего листов выписки: 316

15.12.2023г. № КУВИ-001/2023-282097351

Кадастровый номер:

78:40:1911602:3506

1	2	3	4	5	6	7	8
125	1.1.125	1.1.126	327°55.6'	0.89	данные отсутствуют	78:40:1911602:3196, 78:40:1911602:3504	данные отсутствуют; адрес отсутствует
126	1.1.126	1.1.127	329°41.8'	0.89	данные отсутствуют	78:40:1911602:3196, 78:40:1911602:3504	данные отсутствуют; адрес отсутствует
127	1.1.127	1.1.128	330°49.1'	0.88	данные отсутствуют	78:40:1911602:3196, 78:40:1911602:3504	данные отсутствуют; адрес отсутствует
128	1.1.128	1.1.129	332°0.2'	0.89	данные отсутствуют	78:40:1911602:3196, 78:40:1911602:3504	данные отсутствуют; адрес отсутствует
129	1.1.129	1.1.130	332°26.8'	0.52	данные отсутствуют	78:40:1911602:3196, 78:40:1911602:3504	данные отсутствуют; адрес отсутствует
130	1.1.130	1.1.131	334°2.8'	1.26	данные отсутствуют	78:40:1911602:3196, 78:40:1911602:3504	данные отсутствуют; адрес отсутствует
131	1.1.131	1.1.132	334°52.0'	0.89	данные отсутствуют	78:40:1911602:3196, 78:40:1911602:3504	данные отсутствуют; адрес отсутствует
132	1.1.132	1.1.133	336°37.9'	0.88	данные отсутствуют	78:40:1911602:3196, 78:40:1911602:3504	данные отсутствуют; адрес отсутствует
133	1.1.133	1.1.134	337°28.7'	0.89	данные отсутствуют	78:40:1911602:3196, 78:40:1911602:3504	данные отсутствуют; адрес отсутствует
134	1.1.134	1.1.135	338°19.1'	0.89	данные отсутствуют	78:40:1911602:3196, 78:40:1911602:3504	данные отсутствуют; адрес отсутствует
135	1.1.135	1.1.136	340°7.7'	0.88	данные отсутствуют	78:40:1911602:3196, 78:40:1911602:3504	данные отсутствуют; адрес отсутствует
136	1.1.136	1.1.137	340°20.8'	0.89	данные отсутствуют	78:40:1911602:3196, 78:40:1911602:3504	данные отсутствуют; адрес отсутствует
137	1.1.137	1.1.138	342°22.7'	0.89	данные отсутствуют	78:40:1911602:3196, 78:40:1911602:3504	данные отсутствуют; адрес отсутствует
138	1.1.138	1.1.139	342°59.5'	0.89	данные отсутствуют	78:40:1911602:3196, 78:40:1911602:3504	данные отсутствуют; адрес отсутствует
139	1.1.139	1.1.140	344°14.0'	0.88	данные отсутствуют	78:40:1911602:3196, 78:40:1911602:3504	данные отсутствуют; адрес отсутствует
140	1.1.140	1.1.141	345°39.1'	0.89	данные отсутствуют	78:40:1911602:3196, 78:40:1911602:3504	данные отсутствуют; адрес отсутствует



ДОКУМЕНТ ПОДПИСАН
ЭЛЕКТРОННОЙ ПОДПИСЬЮ

Сертификат: 00BV056B7401CB38D2B3576ACDC8425108

Владелец: ФЕДЕРАЛЬНАЯ СЛУЖБА ГОСУДАРСТВЕННОЙ

РЕГИСТРАЦИИ, КАДАСТРА И КАРТОГРАФИИ

Действителен: с 27.06.2023 по 19.09.2024

полное наименование должности

инициалы, фамилия

Земельный участок

вид объекта недвижимости

Лист № 7 раздела 3.1

Всего листов раздела 3.1: 16

Всего разделов: 8

Всего листов выписки: 316

15.12.2023г. № КУВИ-001/2023-282097351

Кадастровый номер:

78:40:1911602:3506

1	2	3	4	5	6	7	8
141	1.1.141	1.1.142	346°16.7`	0.89	данные отсутствуют	78:40:1911602:3196, 78:40:1911602:3504	данные отсутствуют; адрес отсутствует
142	1.1.142	1.1.143	347°40.9`	0.89	данные отсутствуют	78:40:1911602:3196, 78:40:1911602:3504	данные отсутствуют; адрес отсутствует
143	1.1.143	1.1.144	348°56.6`	0.89	данные отсутствуют	78:40:1911602:3196, 78:40:1911602:3504	данные отсутствуют; адрес отсутствует
144	1.1.144	1.1.145	349°41.7`	0.89	данные отсутствуют	78:40:1911602:3196, 78:40:1911602:3504	данные отсутствуют; адрес отсутствует
145	1.1.145	1.1.146	350°57.7`	0.89	данные отсутствуют	78:40:1911602:3196, 78:40:1911602:3504	данные отсутствуют; адрес отсутствует
146	1.1.146	1.1.147	352°14.1`	0.89	данные отсутствуют	78:40:1911602:3196, 78:40:1911602:3504	данные отсутствуют; адрес отсутствует
147	1.1.147	1.1.148	353°31.0`	0.89	данные отсутствуют	78:40:1911602:3196, 78:40:1911602:3504	данные отсутствуют; адрес отсутствует
148	1.1.148	1.1.149	354°9.7`	0.88	данные отсутствуют	78:40:1911602:3196, 78:40:1911602:3504	данные отсутствуют; адрес отсутствует
149	1.1.149	1.1.150	355°30.2`	0.89	данные отсутствуют	78:40:1911602:3196, 78:40:1911602:3504	данные отсутствуют; адрес отсутствует
150	1.1.150	1.1.151	356°44.9`	0.88	данные отсутствуют	78:40:1911602:3196, 78:40:1911602:3504	данные отсутствуют; адрес отсутствует
151	1.1.151	1.1.152	358°2.8`	0.88	данные отсутствуют	78:40:1911602:3196, 78:40:1911602:3504	данные отсутствуют; адрес отсутствует
152	1.1.152	1.1.153	359°20.9`	0.88	данные отсутствуют	78:40:1911602:3196, 78:40:1911602:3504	данные отсутствуют; адрес отсутствует
153	1.1.153	1.1.154	0°0.0`	0.88	данные отсутствуют	78:40:1911602:3196, 78:40:1911602:3504	данные отсутствуют; адрес отсутствует
154	1.1.154	1.1.155	1°58.5`	0.87	данные отсутствуют	78:40:1911602:3196, 78:40:1911602:3504	данные отсутствуют; адрес отсутствует
155	1.1.155	1.1.156	1°57.2`	0.88	данные отсутствуют	78:40:1911602:3196, 78:40:1911602:3504	данные отсутствуют; адрес отсутствует
156	1.1.156	1.1.157	3°54.0`	0.88	данные отсутствуют	78:40:1911602:3196, 78:40:1911602:3504	данные отсутствуют; адрес отсутствует



ДОКУМЕНТ ПОДПИСАН
ЭЛЕКТРОННОЙ ПОДПИСЬЮ

Сертификат: 00ВВ056В7401СВ38D2В3576АСDС8425108

Владелец: ФЕДЕРАЛЬНАЯ СЛУЖБА ГОСУДАРСТВЕННОЙ

РЕГИСТРАЦИИ, КАДАСТРА И КАРТОГРАФИИ

Действителен: с 27.06.2023 по 19.09.2024

полное наименование должности

инициалы, фамилия

Земельный участок

вид объекта недвижимости

Лист № 8 раздела 3.1

Всего листов раздела 3.1: 16

Всего разделов: 8

Всего листов выписки: 316

15.12.2023г. № КУВИ-001/2023-282097351

Кадастровый номер:

78:40:1911602:3506

1	2	3	4	5	6	7	8
157	1.1.157	1.1.158	4°32.9'	0.88	данные отсутствуют	78:40:1911602:3196, 78:40:1911602:3504	данные отсутствуют; адрес отсутствует
158	1.1.158	1.1.159	5°54.4'	0.87	данные отсутствуют	78:40:1911602:3196, 78:40:1911602:3504	данные отсутствуют; адрес отсутствует
159	1.1.159	1.1.160	6°33.4'	0.88	данные отсутствуют	78:40:1911602:3196, 78:40:1911602:3504	данные отсутствуют; адрес отсутствует
160	1.1.160	1.1.161	7°45.9'	0.89	данные отсутствуют	78:40:1911602:3196, 78:40:1911602:3504	данные отсутствуют; адрес отсутствует
161	1.1.161	1.1.162	9°14.8'	0.87	данные отсутствуют	78:40:1911602:3196, 78:40:1911602:3504	данные отсутствуют; адрес отсутствует
162	1.1.162	1.1.163	10°25.3'	0.88	данные отсутствуют	78:40:1911602:3196, 78:40:1911602:3504	данные отсутствуют; адрес отсутствует
163	1.1.163	1.1.164	10°53.2'	0.53	данные отсутствуют	78:40:1911602:3196, 78:40:1911602:3504	данные отсутствуют; адрес отсутствует
164	1.1.164	1.1.165	12°13.5'	1.23	данные отсутствуют	78:40:1911602:3196, 78:40:1911602:3504	данные отсутствуют; адрес отсутствует
165	1.1.165	1.1.166	13°5.5'	0.88	данные отсутствуют	78:40:1911602:3196, 78:40:1911602:3504	данные отсутствуют; адрес отсутствует
166	1.1.166	1.1.167	14°30.7'	0.88	данные отсутствуют	78:40:1911602:3196, 78:40:1911602:3504	данные отсутствуют; адрес отсутствует
167	1.1.167	1.1.168	15°56.7'	0.87	данные отсутствуют	78:40:1911602:3196, 78:40:1911602:3504	данные отсутствуют; адрес отсутствует
168	1.1.168	1.1.169	17°0.5'	0.89	данные отсутствуют	78:40:1911602:3196, 78:40:1911602:3504	данные отсутствуют; адрес отсутствует
169	1.1.169	1.1.170	18°1.2'	0.87	данные отсутствуют	78:40:1911602:3196, 78:40:1911602:3504	данные отсутствуют; адрес отсутствует
170	1.1.170	1.1.171	18°38.5'	0.88	данные отсутствуют	78:40:1911602:3196, 78:40:1911602:3504	данные отсутствуют; адрес отсутствует
171	1.1.171	1.1.172	19°52.3'	0.88	данные отсутствуют	78:40:1911602:3196, 78:40:1911602:3504	данные отсутствуют; адрес отсутствует
172	1.1.172	1.1.173	21°19.1'	0.88	данные отсутствуют	78:40:1911602:3196, 78:40:1911602:3504	данные отсутствуют; адрес отсутствует



ДОКУМЕНТ ПОДПИСАН
ЭЛЕКТРОННОЙ ПОДПИСЬЮ

Сертификат: 00BV056B7401CB38D2B3576ACDC8425108

Владелец: ФЕДЕРАЛЬНАЯ СЛУЖБА ГОСУДАРСТВЕННОЙ

РЕГИСТРАЦИИ, КАДАСТРА И КАРТОГРАФИИ

Действителен: с 27.06.2023 по 19.09.2024

полное наименование должности

инициалы, фамилия

Земельный участок

вид объекта недвижимости

Лист № 9 раздела 3.1

Всего листов раздела 3.1: 16

Всего разделов: 8

Всего листов выписки: 316

15.12.2023г. № КУВИ-001/2023-282097351

Кадастровый номер:

78:40:1911602:3506

1	2	3	4	5	6	7	8
173	1.1.173	1.1.174	22°46.2'	0.88	данные отсутствуют	78:40:1911602:3196, 78:40:1911602:3504	данные отсутствуют; адрес отсутствует
174	1.1.174	1.1.175	23°22.1'	0.88	данные отсутствуют	78:40:1911602:3196, 78:40:1911602:3504	данные отсутствуют; адрес отсутствует
175	1.1.175	1.1.176	24°13.7'	0.88	данные отсутствуют	78:40:1911602:3196, 78:40:1911602:3504	данные отсутствуют; адрес отсутствует
176	1.1.176	1.1.177	25°41.3'	0.88	данные отсутствуют	78:40:1911602:3195, 78:40:1911602:3504	данные отсутствуют; адрес отсутствует
177	1.1.177	1.1.178	27°27.1'	0.87	данные отсутствуют	78:40:1911602:3195, 78:40:1911602:3504	данные отсутствуют; адрес отсутствует
178	1.1.178	1.1.179	27°43.7'	0.88	данные отсутствуют	78:40:1911602:3195, 78:40:1911602:3504	данные отсутствуют; адрес отсутствует
179	1.1.179	1.1.180	28°55.6'	0.87	данные отсутствуют	78:40:1911602:3195, 78:40:1911602:3504	данные отсутствуют; адрес отсутствует
180	1.1.180	1.1.181	30°23.9'	0.87	данные отсутствуют	78:40:1911602:3195, 78:40:1911602:3504	данные отсутствуют; адрес отсутствует
181	1.1.181	1.1.182	31°23.9'	0.9	данные отсутствуют	78:40:1911602:3195, 78:40:1911602:3504	данные отсутствуют; адрес отсутствует
182	1.1.182	1.1.183	32°56.3'	0.85	данные отсутствуют	78:40:1911602:3195, 78:40:1911602:3504	данные отсутствуют; адрес отсутствует
183	1.1.183	1.1.184	33°19.6'	0.87	данные отсутствуют	78:40:1911602:3195, 78:40:1911602:3504	данные отсутствуют; адрес отсутствует
184	1.1.184	1.1.185	34°46.7'	0.88	данные отсутствуют	78:40:1911602:3195, 78:40:1911602:3504	данные отсутствуют; адрес отсутствует
185	1.1.185	1.1.186	35°41.4'	0.87	данные отсутствуют	78:40:1911602:3195, 78:40:1911602:3504	данные отсутствуют; адрес отсутствует
186	1.1.186	1.1.187	36°36.4'	0.87	данные отсутствуют	78:40:1911602:3195, 78:40:1911602:3504	данные отсутствуют; адрес отсутствует
187	1.1.187	1.1.188	38°27.2'	0.87	данные отсутствуют	78:40:1911602:3195, 78:40:1911602:3504	данные отсутствуют; адрес отсутствует
188	1.1.188	1.1.189	38°58.0'	0.87	данные отсутствуют	78:40:1911602:3195, 78:40:1911602:3504	данные отсутствуют; адрес отсутствует



ДОКУМЕНТ ПОДПИСАН
ЭЛЕКТРОННОЙ ПОДПИСЬЮ

Сертификат: 00BV056B7401CB38D2B3576ACDC8425108

Владелец: ФЕДЕРАЛЬНАЯ СЛУЖБА ГОСУДАРСТВЕННОЙ

РЕГИСТРАЦИИ, КАДАСТРА И КАРТОГРАФИИ

Действителен: с 27.06.2023 по 19.09.2024

полное наименование должности

инициалы, фамилия

Земельный участок

вид объекта недвижимости

Лист № 10 раздела 3.1

Всего листов раздела 3.1: 16

Всего разделов: 8

Всего листов выписки: 316

15.12.2023г. № КУВИ-001/2023-282097351

Кадастровый номер:

78:40:1911602:3506

1	2	3	4	5	6	7	8
189	1.1.189	1.1.190	40°23.3'	0.88	данные отсутствуют	78:40:1911602:3195, 78:40:1911602:3504	данные отсутствуют; адрес отсутствует
190	1.1.190	1.1.191	41°14.9'	0.86	данные отсутствуют	78:40:1911602:3195, 78:40:1911602:3504	данные отсутствуют; адрес отсутствует
191	1.1.191	1.1.192	42°40.3'	0.87	данные отсутствуют	78:40:1911602:3195, 78:40:1911602:3504	данные отсутствуют; адрес отсутствует
192	1.1.192	1.1.193	43°9.1'	0.88	данные отсутствуют	78:40:1911602:3195, 78:40:1911602:3504	данные отсутствуют; адрес отсутствует
193	1.1.193	1.1.194	45°0.0'	0.88	данные отсутствуют	78:40:1911602:3195, 78:40:1911602:3504	данные отсутствуют; адрес отсутствует
194	1.1.194	1.1.195	45°55.4'	0.88	данные отсутствуют	78:40:1911602:3195, 78:40:1911602:3504	данные отсутствуют; адрес отсутствует
195	1.1.195	1.1.196	46°52.7'	0.86	данные отсутствуют	78:40:1911602:3195, 78:40:1911602:3504	данные отсутствуют; адрес отсутствует
196	1.1.196	1.1.197	47°46.2'	0.88	данные отсутствуют	78:40:1911602:3195, 78:40:1911602:3504	данные отсутствуют; адрес отсутствует
197	1.1.197	1.1.198	49°11.1'	0.87	данные отсутствуют	78:40:1911602:3195, 78:40:1911602:3504	данные отсутствуют; адрес отсутствует
198	1.1.198	1.1.199	51°2.0'	0.87	данные отсутствуют	78:40:1911602:3195, 78:40:1911602:3504	данные отсутствуют; адрес отсутствует
199	1.1.199	1.1.200	51°2.0'	0.87	данные отсутствуют	78:40:1911602:3195, 78:40:1911602:3504	данные отсутствуют; адрес отсутствует
200	1.1.200	1.1.201	52°28.3'	0.87	данные отсутствуют	78:40:1911602:3195, 78:40:1911602:3504	данные отсутствуют; адрес отсутствует
201	1.1.201	1.1.202	53°23.6'	0.87	данные отсутствуют	78:40:1911602:3195, 78:40:1911602:3504	данные отсутствуют; адрес отсутствует
202	1.1.202	1.1.203	55°13.3'	0.88	данные отсутствуют	78:40:1911602:3195, 78:40:1911602:3504	данные отсутствуют; адрес отсутствует
203	1.1.203	1.1.204	55°45.8'	0.87	данные отсутствуют	78:40:1911602:3195, 78:40:1911602:3504	данные отсутствуют; адрес отсутствует
204	1.1.204	1.1.205	56°40.4'	0.87	данные отсутствуют	78:40:1911602:3195, 78:40:1911602:3504	данные отсутствуют; адрес отсутствует



ДОКУМЕНТ ПОДПИСАН
ЭЛЕКТРОННОЙ ПОДПИСЬЮ

Сертификат: 00BV056B7401CB38D2B3576ACDC8425108

Владелец: ФЕДЕРАЛЬНАЯ СЛУЖБА ГОСУДАРСТВЕННОЙ

РЕГИСТРАЦИИ, КАДАСТРА И КАРТОГРАФИИ

Действителен: с 27.06.2023 по 19.09.2024

полное наименование должности

инициалы, фамилия

Земельный участок

вид объекта недвижимости

Лист № 11 раздела 3.1

Всего листов раздела 3.1: 16

Всего разделов: 8

Всего листов выписки: 316

15.12.2023г. № КУВИ-001/2023-282097351

Кадастровый номер:

78:40:1911602:3506

1	2	3	4	5	6	7	8
205	1.1.205	1.1.206	58°8.0'	0.87	данные отсутствуют	78:40:1911602:3195, 78:40:1911602:3504	данные отсутствуют; адрес отсутствует
206	1.1.206	1.1.207	59°2.2'	0.87	данные отсутствуют	78:40:1911602:3195, 78:40:1911602:3504	данные отсутствуют; адрес отсутствует
207	1.1.207	1.1.208	60°29.9'	0.87	данные отсутствуют	78:40:1911602:3195, 78:40:1911602:3504	данные отсутствуют; адрес отсутствует
208	1.1.208	1.1.209	61°23.4'	0.88	данные отсутствуют	78:40:1911602:3195, 78:40:1911602:3504	данные отсутствуют; адрес отсутствует
209	1.1.209	1.1.210	62°32.9'	0.87	данные отсутствуют	78:40:1911602:3195, 78:40:1911602:3504	данные отсутствуют; адрес отсутствует
210	1.1.210	1.1.211	63°26.1'	0.87	данные отсутствуют	78:40:1911602:3195, 78:40:1911602:3504	данные отсутствуют; адрес отсутствует
211	1.1.211	1.1.212	64°54.2'	0.87	данные отсутствуют	78:40:1911602:3195, 78:40:1911602:3504	данные отсутствуют; адрес отсутствует
212	1.1.212	1.1.213	65°46.3'	0.88	данные отсутствуют	78:40:1911602:3195, 78:40:1911602:3504	данные отсутствуют; адрес отсутствует
213	1.1.213	1.1.214	66°58.5'	0.87	данные отсутствуют	78:40:1911602:3195, 78:40:1911602:3504	данные отсутствуют; адрес отсутствует
214	1.1.214	1.1.215	68°4.7'	0.88	данные отсутствуют	78:40:1911602:3195, 78:40:1911602:3504	данные отсутствуют; адрес отсутствует
215	1.1.215	1.1.216	69°3.4'	0.87	данные отсутствуют	78:40:1911602:3195, 78:40:1911602:3504	данные отсутствуют; адрес отсутствует
216	1.1.216	1.1.217	70°31.4'	0.87	данные отсутствуют	78:40:1911602:3195, 78:40:1911602:3504	данные отсутствуют; адрес отсутствует
217	1.1.217	1.1.218	71°21.5'	0.88	данные отсутствуют	78:40:1911602:3195, 78:40:1911602:3504	данные отсутствуют; адрес отсутствует
218	1.1.218	1.1.219	72°36.4'	0.87	данные отсутствуют	78:40:1911602:3195, 78:40:1911602:3504	данные отсутствуют; адрес отсутствует
219	1.1.219	1.1.220	73°25.6'	0.88	данные отсутствуют	78:40:1911602:3195, 78:40:1911602:3504	данные отсутствуют; адрес отсутствует
220	1.1.220	1.1.221	74°41.2'	0.87	данные отсутствуют	78:40:1911602:3195, 78:40:1911602:3504	данные отсутствуют; адрес отсутствует



ДОКУМЕНТ ПОДПИСАН
ЭЛЕКТРОННОЙ ПОДПИСЬЮ

Сертификат: 00BV056B7401CB38D2B3576ACDC8425108

Владелец: ФЕДЕРАЛЬНАЯ СЛУЖБА ГОСУДАРСТВЕННОЙ

РЕГИСТРАЦИИ, КАДАСТРА И КАРТОГРАФИИ

Действителен: с 27.06.2023 по 19.09.2024

полное наименование должности

инициалы, фамилия

Земельный участок

вид объекта недвижимости

Лист № 12 раздела 3.1

Всего листов раздела 3.1: 16

Всего разделов: 8

Всего листов выписки: 316

15.12.2023г. № КУВИ-001/2023-282097351

Кадастровый номер:

78:40:1911602:3506

1	2	3	4	5	6	7	8
221	1.1.221	1.1.222	76°7.3'	0.88	данные отсутствуют	78:40:1911602:3195, 78:40:1911602:3504	данные отсутствуют; адрес отсутствует
222	1.1.222	1.1.223	76°45.5'	0.87	данные отсутствуют	78:40:1911602:3195, 78:40:1911602:3504	данные отсутствуют; адрес отсутствует
223	1.1.223	1.1.224	78°10.7'	0.88	данные отсутствуют	78:40:1911602:3195, 78:40:1911602:3504	данные отсутствуют; адрес отсутствует
224	1.1.224	1.1.225	79°20.4'	0.86	данные отсутствуют	78:40:1911602:3195, 78:40:1911602:3504	данные отсутствуют; адрес отсутствует
225	1.1.225	1.1.226	80°6.4'	0.87	данные отсутствуют	78:40:1911602:3195, 78:40:1911602:3504	данные отсутствуют; адрес отсутствует
226	1.1.226	1.1.227	81°30.1'	0.88	данные отсутствуют	78:40:1911602:3195, 78:40:1911602:3504	данные отсутствуют; адрес отсутствует
227	1.1.227	1.1.228	82°42.7'	0.87	данные отсутствуют	78:40:1911602:3195, 78:40:1911602:3504	данные отсутствуют; адрес отсутствует
228	1.1.228	1.1.229	83°26.6'	0.88	данные отсутствуют	78:40:1911602:3195, 78:40:1911602:3504	данные отсутствуют; адрес отсутствует
229	1.1.229	1.1.230	84°44.8'	0.87	данные отсутствуют	78:40:1911602:3195, 78:40:1911602:3504	данные отсутствуют; адрес отсутствует
230	1.1.230	1.1.231	86°3.3'	0.87	данные отсутствуют	78:40:1911602:3195, 78:40:1911602:3504	данные отсутствуют; адрес отсутствует
231	1.1.231	1.1.232	87°22.1'	0.87	данные отсутствуют	78:40:1911602:3195, 78:40:1911602:3504	данные отсутствуют; адрес отсутствует
232	1.1.232	1.1.233	88°2.8'	0.88	данные отсутствуют	78:40:1911602:3195, 78:40:1911602:3504	данные отсутствуют; адрес отсутствует
233	1.1.233	1.1.234	89°20.5'	0.87	данные отсутствуют	78:40:1911602:3195, 78:40:1911602:3504	данные отсутствуют; адрес отсутствует
234	1.1.234	1.1.235	90°0.0'	0.87	данные отсутствуют	78:40:1911602:3195, 78:40:1911602:3504	данные отсутствуют; адрес отсутствует
235	1.1.235	1.1.236	91°18.1'	0.88	данные отсутствуют	78:40:1911602:3195, 78:40:1911602:3504	данные отсутствуют; адрес отсутствует
236	1.1.236	1.1.237	92°37.9'	0.87	данные отсутствуют	78:40:1911602:3195, 78:40:1911602:3504	данные отсутствуют; адрес отсутствует



ДОКУМЕНТ ПОДПИСАН
ЭЛЕКТРОННОЙ ПОДПИСЬЮ

Сертификат: 00BV056B7401CB38D2B3576ACDC8425108

Владелец: ФЕДЕРАЛЬНАЯ СЛУЖБА ГОСУДАРСТВЕННОЙ

РЕГИСТРАЦИИ, КАДАСТРА И КАРТОГРАФИИ

Действителен: с 27.06.2023 по 19.09.2024

полное наименование должности

инициалы, фамилия

Земельный участок

вид объекта недвижимости

Лист № 13 раздела 3.1

Всего листов раздела 3.1: 16

Всего разделов: 8

Всего листов выписки: 316

15.12.2023г. № КУВИ-001/2023-282097351

Кадастровый номер:

78:40:1911602:3506

1	2	3	4	5	6	7	8
237	1.1.237	1.1.238	93°56.7`	0.87	данные отсутствуют	78:40:1911602:3195, 78:40:1911602:3504	данные отсутствуют; адрес отсутствует
238	1.1.238	1.1.239	94°36.0`	0.87	данные отсутствуют	78:40:1911602:3195, 78:40:1911602:3504	данные отсутствуют; адрес отсутствует
239	1.1.239	1.1.240	95°54.4`	0.87	данные отсутствуют	78:40:1911602:3195, 78:40:1911602:3504	данные отсутствуют; адрес отсутствует
240	1.1.240	1.1.241	97°12.4`	0.88	данные отсутствуют	78:40:1911602:3195, 78:40:1911602:3504	данные отсутствуют; адрес отсутствует
241	1.1.241	1.1.242	97°56.6`	0.87	данные отсутствуют	78:40:1911602:3195, 78:40:1911602:3504	данные отсутствуют; адрес отсутствует
242	1.1.242	1.1.243	99°14.8`	0.87	данные отсутствуют	78:40:1911602:3195, 78:40:1911602:3504	данные отсутствуют; адрес отсутствует
243	1.1.243	1.1.244	100°32.3`	0.87	данные отсутствуют	78:40:1911602:3195, 78:40:1911602:3504	данные отсутствуют; адрес отсутствует
244	1.1.244	1.1.245	101°10.9`	0.88	данные отсутствуют	78:40:1911602:3195, 78:40:1911602:3504	данные отсутствуют; адрес отсутствует
245	1.1.245	1.1.246	102°36.0`	0.87	данные отсутствуют	78:40:1911602:3195, 78:40:1911602:3504	данные отсутствуют; адрес отсутствует
246	1.1.246	1.1.247	103°52.7`	0.88	данные отсутствуют	78:40:1911602:3195, 78:40:1911602:3504	данные отсутствуют; адрес отсутствует
247	1.1.247	1.1.248	104°40.6`	0.87	данные отсутствуют	78:40:1911602:3195, 78:40:1911602:3504	данные отсутствуют; адрес отсутствует
248	1.1.248	1.1.249	105°56.7`	0.87	данные отсутствуют	78:40:1911602:3195, 78:40:1911602:3504	данные отсутствуют; адрес отсутствует
249	1.1.249	1.1.250	106°34.4`	0.88	данные отсутствуют	78:40:1911602:3195, 78:40:1911602:3504	данные отсутствуют; адрес отсутствует
250	1.1.250	1.1.251	108°38.5`	0.88	данные отсутствуют	78:40:1911602:3195, 78:40:1911602:3504	данные отсутствуют; адрес отсутствует
251	1.1.251	1.1.252	108°51.2`	0.87	данные отсутствуют	78:40:1911602:3195, 78:40:1911602:3504	данные отсутствуют; адрес отсутствует
252	1.1.252	1.1.253	110°42.5`	0.88	данные отсутствуют	78:40:1911602:3195, 78:40:1911602:3504	данные отсутствуют; адрес отсутствует



ДОКУМЕНТ ПОДПИСАН
ЭЛЕКТРОННОЙ ПОДПИСЬЮ

Сертификат: 00BV056B7401CB38D2B3576ACDC8425108

Владелец: ФЕДЕРАЛЬНАЯ СЛУЖБА ГОСУДАРСТВЕННОЙ

РЕГИСТРАЦИИ, КАДАСТРА И КАРТОГРАФИИ

Действителен: с 27.06.2023 по 19.09.2024

полное наименование должности

инициалы, фамилия

Земельный участок

вид объекта недвижимости

Лист № 14 раздела 3.1

Всего листов раздела 3.1: 16

Всего разделов: 8

Всего листов выписки: 316

15.12.2023г. № КУВИ-001/2023-282097351

Кадастровый номер:

78:40:1911602:3506

1	2	3	4	5	6	7	8
253	1.1.253	1.1.254	111°33.4'	0.87	данные отсутствуют	78:40:1911602:3195, 78:40:1911602:3504	данные отсутствуют; адрес отсутствует
254	1.1.254	1.1.255	112°10.0'	0.87	данные отсутствуют	78:40:1911602:3195, 78:40:1911602:3504	данные отсутствуют; адрес отсутствует
255	1.1.255	1.1.256	113°37.7'	0.87	данные отсутствуют	78:40:1911602:3195, 78:40:1911602:3504	данные отсутствуют; адрес отсутствует
256	1.1.256	1.1.257	115°5.8'	0.87	данные отсутствуют	78:40:1911602:3195, 78:40:1911602:3504	данные отсутствуют; адрес отсутствует
257	1.1.257	1.1.258	47°3.5'	129.1	данные отсутствуют	78:40:1911602:3195, 78:40:1911602:3504	данные отсутствуют; адрес отсутствует
258	1.1.258	1.1.259	8°52.0'	9.8	данные отсутствуют	78:40:1911602:3195, 78:40:1911602:3504	данные отсутствуют; адрес отсутствует
259	1.1.259	1.1.260	286°56.0'	200.68	данные отсутствуют	78:40:1911602:3195, 78:40:1911602:3504	данные отсутствуют; адрес отсутствует
260	1.1.260	1.1.261	286°55.0'	18.87	данные отсутствуют	78:40:1911602:3195, 78:40:1911602:3504	данные отсутствуют; адрес отсутствует
261	1.1.261	1.1.262	16°52.9'	21.01	данные отсутствуют	78:40:1911602:3120	адрес отсутствует
262	1.1.262	1.1.263	16°52.3'	12.4	данные отсутствуют	78:40:1911602:3120	адрес отсутствует
263	1.1.263	1.1.264	16°52.9'	367.8	данные отсутствуют	78:40:1911602:3120	адрес отсутствует
264	1.1.264	1.1.265	16°52.9'	32.99	данные отсутствуют	78:40:1911602:3120	адрес отсутствует
265	1.1.265	1.1.266	16°52.7'	232.2	данные отсутствуют	78:40:1911602:3120	адрес отсутствует
266	1.1.266	1.1.267	16°57.2'	34.02	данные отсутствуют	78:40:1911602:3120	адрес отсутствует
267	1.1.267	1.1.268	16°57.5'	19.51	данные отсутствуют	78:40:1911602:3120	адрес отсутствует
268	1.1.268	1.1.269	16°57.8'	107.38	данные отсутствуют	78:40:1911602:3120	адрес отсутствует
269	1.1.269	1.1.270	107°44.4'	153.07	данные отсутствуют	данные отсутствуют	данные отсутствуют
270	1.1.270	1.1.271	107°7.0'	37.82	данные отсутствуют	данные отсутствуют	данные отсутствуют
271	1.1.271	1.1.272	107°16.4'	31.35	данные отсутствуют	данные отсутствуют	данные отсутствуют
272	1.1.272	1.1.273	62°0.0'	6.07	данные отсутствуют	данные отсутствуют	данные отсутствуют
273	1.1.273	1.1.274	110°32.0'	6.04	данные отсутствуют	данные отсутствуют	данные отсутствуют
274	1.1.274	1.1.275	140°35.6'	5.88	данные отсутствуют	данные отсутствуют	данные отсутствуют
275	1.1.275	1.1.276	78°57.1'	6	данные отсутствуют	данные отсутствуют	данные отсутствуют



ДОКУМЕНТ ПОДПИСАН
ЭЛЕКТРОННОЙ ПОДПИСЬЮ

Сертификат: 00BV056B7401CB38D2B3576ACDC8425108

Владелец: ФЕДЕРАЛЬНАЯ СЛУЖБА ГОСУДАРСТВЕННОЙ

РЕГИСТРАЦИИ, КАДАСТРА И КАРТОГРАФИИ

Действителен: с 27.06.2023 по 19.09.2024

полное наименование должности

инициалы, фамилия

Земельный участок

вид объекта недвижимости

Лист № 15 раздела 3.1

Всего листов раздела 3.1: 16

Всего разделов: 8

Всего листов выписки: 316

15.12.2023г. № КУВИ-001/2023-282097351

Кадастровый номер:

78:40:1911602:3506

1	2	3	4	5	6	7	8
276	1.1.276	1.1.277	1°47.0'	24.09	данные отсутствуют	данные отсутствуют	данные отсутствуют
277	1.1.277	1.1.278	348°1.6'	118.97	данные отсутствуют	данные отсутствуют	данные отсутствуют
278	1.1.278	1.1.279	289°14.9'	178.88	данные отсутствуют	данные отсутствуют	данные отсутствуют
279	1.1.279	1.1.280	16°16.3'	51.75	данные отсутствуют	78:40:1911602:3123	адрес отсутствует
280	1.1.280	1.1.281	18°16.6'	21.62	данные отсутствуют	78:40:1911602:3123	адрес отсутствует
281	1.1.281	1.1.282	18°16.4'	244.24	данные отсутствуют	78:40:1911602:3122	адрес отсутствует
282	1.1.282	1.1.1	18°15.6'	12.42	данные отсутствуют	данные отсутствуют	данные отсутствуют
283	1.2.283	1.2.284	270°18.7'	7.36	данные отсутствуют	78:40:1911602:4	данные отсутствуют
284	1.2.284	1.2.285	180°18.7'	7.36	данные отсутствуют	78:40:1911602:4	данные отсутствуют
285	1.2.285	1.2.286	90°18.7'	7.36	данные отсутствуют	78:40:1911602:4	данные отсутствуют
286	1.2.286	1.2.283	0°18.7'	7.36	данные отсутствуют	78:40:1911602:4	данные отсутствуют
287	1.3.287	1.3.288	343°16.3'	5.52	данные отсутствуют	78:40:1911602:5	данные отсутствуют
288	1.3.288	1.3.289	253°16.3'	5.52	данные отсутствуют	78:40:1911602:5	данные отсутствуют
289	1.3.289	1.3.290	163°16.3'	5.52	данные отсутствуют	78:40:1911602:5	данные отсутствуют
290	1.3.290	1.3.287	73°16.3'	5.52	данные отсутствуют	78:40:1911602:5	данные отсутствуют
291	1.4.291	1.4.292	282°27.0'	5.52	данные отсутствуют	78:40:1911602:3	данные отсутствуют
292	1.4.292	1.4.293	192°27.0'	5.52	данные отсутствуют	78:40:1911602:3	данные отсутствуют
293	1.4.293	1.4.294	102°27.0'	5.52	данные отсутствуют	78:40:1911602:3	данные отсутствуют
294	1.4.294	1.4.291	12°27.0'	5.52	данные отсутствуют	78:40:1911602:3	данные отсутствуют
295	1.5.295	1.5.296	344°29.6'	7.37	данные отсутствуют	78:40:1911602:6	данные отсутствуют
296	1.5.296	1.5.297	254°28.3'	7.36	данные отсутствуют	78:40:1911602:6	данные отсутствуют
297	1.5.297	1.5.298	164°32.8'	7.36	данные отсутствуют	78:40:1911602:6	данные отсутствуют
298	1.5.298	1.5.295	74°34.0'	7.37	данные отсутствуют	78:40:1911602:6	данные отсутствуют
299	1.6.299	1.6.300	270°0.0'	2.34	данные отсутствуют	78:40:1911602:20	данные отсутствуют
300	1.6.300	1.6.301	180°0.0'	2.34	данные отсутствуют	78:40:1911602:20	данные отсутствуют
301	1.6.301	1.6.302	90°0.0'	2.34	данные отсутствуют	78:40:1911602:20	данные отсутствуют
302	1.6.302	1.6.299	0°0.0'	2.34	данные отсутствуют	78:40:1911602:20	данные отсутствуют
303	1.7.303	1.7.304	284°40.1'	18.44	данные отсутствуют	78:40:1911602:3503	адрес отсутствует
304	1.7.304	1.7.305	269°11.6'	3.55	данные отсутствуют	78:40:1911602:3503	адрес отсутствует



ДОКУМЕНТ ПОДПИСАН
ЭЛЕКТРОННОЙ ПОДПИСЬЮ

Сертификат: 00BV056B7401CB38D2B3576ACDC8425108

Владелец: ФЕДЕРАЛЬНАЯ СЛУЖБА ГОСУДАРСТВЕННОЙ

РЕГИСТРАЦИИ, КАДАСТРА И КАРТОГРАФИИ

Действителен: с 27.06.2023 по 19.09.2024

полное наименование должности

инициалы, фамилия

Земельный участок

вид объекта недвижимости

Лист № 16 раздела 3.1

Всего листов раздела 3.1: 16

Всего разделов: 8

Всего листов выписки: 316

15.12.2023г. № КУВИ-001/2023-282097351

Кадастровый номер:

78:40:1911602:3506

1	2	3	4	5	6	7	8
305	1.7.305	1.7.306	225°0.0'	3.56	данные отсутствуют	78:40:1911602:3503	адрес отсутствует
306	1.7.306	1.7.307	197°5.9'	29.28	данные отсутствуют	78:40:1911602:3503	адрес отсутствует
307	1.7.307	1.7.308	174°39.4'	2.79	данные отсутствуют	78:40:1911602:3503	адрес отсутствует
308	1.7.308	1.7.309	114°40.6'	3.66	данные отсутствуют	78:40:1911602:3503	адрес отсутствует
309	1.7.309	1.7.310	104°52.1'	18.2	данные отсутствуют	78:40:1911602:3503	адрес отсутствует
310	1.7.310	1.7.311	90°0.0'	3.23	данные отсутствуют	78:40:1911602:3503	адрес отсутствует
311	1.7.311	1.7.312	58°45.5'	3.18	данные отсутствуют	78:40:1911602:3503	адрес отсутствует
312	1.7.312	1.7.313	16°10.0'	28.84	данные отсутствуют	78:40:1911602:3503	адрес отсутствует
313	1.7.313	1.7.314	356°3.3'	3.49	данные отсутствуют	78:40:1911602:3503	адрес отсутствует
314	1.7.314	1.7.303	310°21.9'	3.15	данные отсутствуют	78:40:1911602:3503	адрес отсутствует



ДОКУМЕНТ ПОДПИСАН
ЭЛЕКТРОННОЙ ПОДПИСЬЮ

Сертификат: 00ВВ056В7401СВ38D2В3576АСDС8425108

Владелец: ФЕДЕРАЛЬНАЯ СЛУЖБА ГОСУДАРСТВЕННОЙ

РЕГИСТРАЦИИ, КАДАСТРА И КАРТОГРАФИИ

Действителен: с 27.06.2023 по 19.09.2024

полное наименование должности

инициалы, фамилия

Выписка из Единого государственного реестра недвижимости об объекте недвижимости

Описание местоположения земельного участка

Земельный участок			
вид объекта недвижимости			
Лист № 1 раздела 3.2	Всего листов раздела 3.2: 12	Всего разделов: 8	Всего листов выписки: 316
15.12.2023г. № КУВИ-001/2023-282097351			
Кадастровый номер:		78:40:1911602:3506	

Сведения о характерных точках границы земельного участка				
Система координат МСК-64				
Номер точки	Координаты, м		Описание закрепления на местности	Средняя квадратичная погрешность определения координат характерных точек границ земельного участка, м
	X	Y		
1	2	3	4	5
1	85673.89	93562.67	-	0.1
2	85664.71	93588.79	-	0.1
3	85644.93	93657.9	-	0.1
4	85639.59	93676.66	-	0.1
5	85536.5	94038.36	-	0.1
6	85447.04	94094	-	0.1
7	85439.39	94101.95	-	0.1
8	85396.74	94123.72	-	0.1
9	85377.97	94151.5	-	0.1
10	85368.23	94176.97	-	0.1
11	85364.11	94226.31	-	0.1
12	85358.77	94240.05	-	0.1
13	85350.42	94248.26	-	0.1
14	85328.59	94254.22	-	0.1
15	85292.47	94246.48	-	0.1
16	85267.64	94249.35	-	0.1
17	85226.25	94236.36	-	0.1
18	85199.01	94243.47	-	0.1
19	85185	94270.4	-	0.1
20	85178.36	94283.16	-	0.1
21	85157.63	94292.22	-	0.1
22	85120.54	94276.42	-	0.1

полное наименование должности	 ДОКУМЕНТ ПОДПИСАН ЭЛЕКТРОННОЙ ПОДПИСЬЮ	инициалы, фамилия
	Сертификат: 00BV056B7401CB38D2B3576ACDC8425108 Владелец: ФЕДЕРАЛЬНАЯ СЛУЖБА ГОСУДАРСТВЕННОЙ РЕГИСТРАЦИИ, КАДАСТРА И КАРТОГРАФИИ Действителен: с 27.06.2023 по 19.09.2024	

Земельный участок

вид объекта недвижимости

Лист № 2 раздела 3.2

Всего листов раздела 3.2: 12

Всего разделов: 8

Всего листов выписки: 316

15.12.2023г. № КУВИ-001/2023-282097351

Кадастровый номер:

78:40:1911602:3506

1	2	3	4	5
23	85104.76	94285.11	-	0.1
24	85094.91	94290.54	-	0.1
25	85026.98	94297.58	-	0.1
26	84996.27	94322.17	-	0.1
27	84967.95	94330.49	-	0.1
28	84947.8	94332.92	-	0.1
29	84924.91	94348.38	-	0.1
30	84842.61	94335.73	-	0.1
31	84801.83	94336.88	-	0.1
32	84690.14	94308.06	-	0.1
33	84670.47	94302.98	-	0.1
34	84665.79	94301.77	-	0.1
35	84641.13	94352.64	-	0.1
36	84654.8	94356.39	-	0.1
37	84664.45	94359.04	-	0.1
38	84665.47	94359.32	-	0.1
39	84791.65	94394.88	-	0.1
40	84843.61	94394.07	-	0.1
41	84938.91	94407.14	-	0.1
42	84990.61	94384.2	-	0.1
43	85004.01	94375.9	-	0.1
44	85020.96	94373.94	-	0.1
45	85048.27	94353.11	-	0.1
46	85089.43	94347.62	-	0.1
47	85103.27	94345.77	-	0.1
48	85110.39	94344.03	-	0.1
49	85098.59	94392.15	-	0.1
50	85068.65	94514.19	-	0.1
51	85049.87	94508.9	-	0.1



ДОКУМЕНТ ПОДПИСАН
ЭЛЕКТРОННОЙ ПОДПИСЬЮ

Сертификат: 00ВВ056В7401СВ38D2В3576АСDC8425108

Владелец: ФЕДЕРАЛЬНАЯ СЛУЖБА ГОСУДАРСТВЕННОЙ

РЕГИСТРАЦИИ, КАДАСТРА И КАРТОГРАФИИ

Действителен: с 27.06.2023 по 19.09.2024

полное наименование должности

инициалы, фамилия

Земельный участок

вид объекта недвижимости

Лист № 3 раздела 3.2

Всего листов раздела 3.2: 12

Всего разделов: 8

Всего листов выписки: 316

15.12.2023г. № КУВИ-001/2023-282097351

Кадастровый номер:

78:40:1911602:3506

1	2	3	4	5
52	84653.65	94397.41	-	0.1
53	84644.02	94394.7	-	0.1
54	84623.81	94389.01	-	0.1
55	84604.94	94383.7	-	0.1
56	84123.14	94287.61	-	0.1
57	84087.13	94280.39	-	0.1
58	84048.51	94149.47	-	0.1
59	83972.99	93893.48	-	0.1
60	83931.75	93887.27	-	0.1
61	83908.59	93813.79	-	0.1
62	83883.73	93734.94	-	0.1
63	83876.49	93711.97	-	0.1
64	83817.86	93525.95	-	0.1
65	83803.8	93481.33	-	0.1
66	83695.99	93139.26	-	0.1
67	83686.84	93110.23	-	0.1
68	83682.52	93096.86	-	0.1
69	83698.94	93053.05	-	0.1
70	83696.89	93058.94	-	0.1
71	83696.61	93059.79	-	0.1
72	83696.35	93060.64	-	0.1
73	83696.09	93061.49	-	0.1
74	83695.83	93062.35	-	0.1
75	83695.59	93063.2	-	0.1
76	83695.34	93064.06	-	0.1
77	83695.1	93064.92	-	0.1
78	83694.87	93065.78	-	0.1
79	83694.65	93066.64	-	0.1
80	83694.43	93067.5	-	0.1



ДОКУМЕНТ ПОДПИСАН
ЭЛЕКТРОННОЙ ПОДПИСЬЮ

Сертификат: 00ВВ056В7401СВ38D2В3576АСDC8425108

Владелец: ФЕДЕРАЛЬНАЯ СЛУЖБА ГОСУДАРСТВЕННОЙ

РЕГИСТРАЦИИ, КАДАСТРА И КАРТОГРАФИИ

Действителен: с 27.06.2023 по 19.09.2024

полное наименование должности

инициалы, фамилия

Земельный участок

вид объекта недвижимости

Лист № 4 раздела 3.2

Всего листов раздела 3.2: 12

Всего разделов: 8

Всего листов выписки: 316

15.12.2023г. № КУВИ-001/2023-282097351

Кадастровый номер:

78:40:1911602:3506

1	2	3	4	5
81	83694.21	93068.37	-	0.1
82	83694	93069.23	-	0.1
83	83693.8	93070.1	-	0.1
84	83693.7	93070.54	-	0.1
85	83693.41	93071.84	-	0.1
86	83693.23	93072.71	-	0.1
87	83693.05	93073.59	-	0.1
88	83692.87	93074.46	-	0.1
89	83692.7	93075.33	-	0.1
90	83692.54	93076.21	-	0.1
91	83692.38	93077.09	-	0.1
92	83692.23	93077.97	-	0.1
93	83692.09	93078.85	-	0.1
94	83691.95	93079.73	-	0.1
95	83691.81	93080.61	-	0.1
96	83691.68	93081.49	-	0.1
97	83691.56	93082.37	-	0.1
98	83691.45	93083.25	-	0.1
99	83691.33	93084.14	-	0.1
100	83691.23	93085.02	-	0.1
101	83691.13	93085.91	-	0.1
102	83691.04	93086.86	-	0.1
103	83690.95	93087.68	-	0.1
104	83690.87	93088.57	-	0.1
105	83693.65	93091.53	-	0.1
106	84031.46	93195.28	-	0.1
107	84063	93204.97	-	0.1
108	84201.29	93247.44	-	0.1
109	84201.85	93246.75	-	0.1



ДОКУМЕНТ ПОДПИСАН
ЭЛЕКТРОННОЙ ПОДПИСЬЮ

Сертификат: 00ВВ056В7401СВ38D2В3576АСDС8425108

Владелец: ФЕДЕРАЛЬНАЯ СЛУЖБА ГОСУДАРСТВЕННОЙ

РЕГИСТРАЦИИ, КАДАСТРА И КАРТОГРАФИИ

Действителен: с 27.06.2023 по 19.09.2024

полное наименование должности

инициалы, фамилия

Земельный участок

вид объекта недвижимости

Лист № 5 раздела 3.2

Всего листов раздела 3.2: 12

Всего разделов: 8

Всего листов выписки: 316

15.12.2023г. № КУВИ-001/2023-282097351

Кадастровый номер:

78:40:1911602:3506

1	2	3	4	5
110	84202.43	93246.08	-	0.1
111	84203.02	93245.41	-	0.1
112	84203.62	93244.76	-	0.1
113	84204.23	93244.12	-	0.1
114	84204.86	93243.49	-	0.1
115	84205.5	93242.87	-	0.1
116	84206.15	93242.26	-	0.1
117	84206.82	93241.67	-	0.1
118	84207.49	93241.1	-	0.1
119	84208.18	93240.53	-	0.1
120	84208.87	93239.98	-	0.1
121	84209.58	93239.44	-	0.1
122	84210.3	93238.92	-	0.1
123	84211.03	93238.41	-	0.1
124	84211.77	93237.92	-	0.1
125	84212.52	93237.44	-	0.1
126	84213.27	93236.97	-	0.1
127	84214.04	93236.52	-	0.1
128	84214.81	93236.09	-	0.1
129	84215.6	93235.67	-	0.1
130	84216.06	93235.43	-	0.1
131	84217.19	93234.88	-	0.1
132	84218	93234.5	-	0.1
133	84218.81	93234.15	-	0.1
134	84219.63	93233.81	-	0.1
135	84220.46	93233.48	-	0.1
136	84221.29	93233.18	-	0.1
137	84222.13	93232.88	-	0.1
138	84222.98	93232.61	-	0.1



ДОКУМЕНТ ПОДПИСАН
ЭЛЕКТРОННОЙ ПОДПИСЬЮ

Сертификат: 00ВВ056В7401СВ38D2В3576АСDC8425108

Владелец: ФЕДЕРАЛЬНАЯ СЛУЖБА ГОСУДАРСТВЕННОЙ

РЕГИСТРАЦИИ, КАДАСТРА И КАРТОГРАФИИ

Действителен: с 27.06.2023 по 19.09.2024

полное наименование должности

инициалы, фамилия

Земельный участок

вид объекта недвижимости

Лист № 6 раздела 3.2

Всего листов раздела 3.2: 12

Всего разделов: 8

Всего листов выписки: 316

15.12.2023г. № КУВИ-001/2023-282097351

Кадастровый номер:

78:40:1911602:3506

1	2	3	4	5
139	84223.83	93232.35	-	0.1
140	84224.68	93232.11	-	0.1
141	84225.54	93231.89	-	0.1
142	84226.4	93231.68	-	0.1
143	84227.27	93231.49	-	0.1
144	84228.14	93231.32	-	0.1
145	84229.02	93231.16	-	0.1
146	84229.9	93231.02	-	0.1
147	84230.78	93230.9	-	0.1
148	84231.66	93230.8	-	0.1
149	84232.54	93230.71	-	0.1
150	84233.43	93230.64	-	0.1
151	84234.31	93230.59	-	0.1
152	84235.19	93230.56	-	0.1
153	84236.07	93230.55	-	0.1
154	84236.95	93230.55	-	0.1
155	84237.82	93230.58	-	0.1
156	84238.7	93230.61	-	0.1
157	84239.58	93230.67	-	0.1
158	84240.46	93230.74	-	0.1
159	84241.33	93230.83	-	0.1
160	84242.2	93230.93	-	0.1
161	84243.08	93231.05	-	0.1
162	84243.94	93231.19	-	0.1
163	84244.81	93231.35	-	0.1
164	84245.33	93231.45	-	0.1
165	84246.53	93231.71	-	0.1
166	84247.39	93231.91	-	0.1
167	84248.24	93232.13	-	0.1



ДОКУМЕНТ ПОДПИСАН
ЭЛЕКТРОННОЙ ПОДПИСЬЮ

Сертификат: 00ВВ056В7401СВ38D2В3576АСDС8425108

Владелец: ФЕДЕРАЛЬНАЯ СЛУЖБА ГОСУДАРСТВЕННОЙ

РЕГИСТРАЦИИ, КАДАСТРА И КАРТОГРАФИИ

Действителен: с 27.06.2023 по 19.09.2024

полное наименование должности

инициалы, фамилия

Земельный участок

вид объекта недвижимости

Лист № 7 раздела 3.2

Всего листов раздела 3.2: 12

Всего разделов: 8

Всего листов выписки: 316

15.12.2023г. № КУВИ-001/2023-282097351

Кадастровый номер:

78:40:1911602:3506

1	2	3	4	5
168	84249.08	93232.37	-	0.1
169	84249.93	93232.63	-	0.1
170	84250.76	93232.9	-	0.1
171	84251.59	93233.18	-	0.1
172	84252.42	93233.48	-	0.1
173	84253.24	93233.8	-	0.1
174	84254.05	93234.14	-	0.1
175	84254.86	93234.49	-	0.1
176	84255.66	93234.85	-	0.1
177	84256.45	93235.23	-	0.1
178	84257.22	93235.63	-	0.1
179	84258	93236.04	-	0.1
180	84258.76	93236.46	-	0.1
181	84259.51	93236.9	-	0.1
182	84260.28	93237.37	-	0.1
183	84260.99	93237.83	-	0.1
184	84261.72	93238.31	-	0.1
185	84262.44	93238.81	-	0.1
186	84263.15	93239.32	-	0.1
187	84263.85	93239.84	-	0.1
188	84264.53	93240.38	-	0.1
189	84265.21	93240.93	-	0.1
190	84265.88	93241.5	-	0.1
191	84266.53	93242.07	-	0.1
192	84267.17	93242.66	-	0.1
193	84267.81	93243.26	-	0.1
194	84268.43	93243.88	-	0.1
195	84269.04	93244.51	-	0.1
196	84269.63	93245.14	-	0.1



ДОКУМЕНТ ПОДПИСАН
ЭЛЕКТРОННОЙ ПОДПИСЬЮ

Сертификат: 00ВВ056В7401СВ38D2В3576АСDС8425108

Владелец: ФЕДЕРАЛЬНАЯ СЛУЖБА ГОСУДАРСТВЕННОЙ

РЕГИСТРАЦИИ, КАДАСТРА И КАРТОГРАФИИ

Действителен: с 27.06.2023 по 19.09.2024

полное наименование должности

инициалы, фамилия

Земельный участок

вид объекта недвижимости

Лист № 8 раздела 3.2

Всего листов раздела 3.2: 12

Всего разделов: 8

Всего листов выписки: 316

15.12.2023г. № КУВИ-001/2023-282097351

Кадастровый номер:

78:40:1911602:3506

1	2	3	4	5
197	84270.22	93245.79	-	0.1
198	84270.79	93246.45	-	0.1
199	84271.34	93247.13	-	0.1
200	84271.89	93247.81	-	0.1
201	84272.42	93248.5	-	0.1
202	84272.94	93249.2	-	0.1
203	84273.44	93249.92	-	0.1
204	84273.93	93250.64	-	0.1
205	84274.41	93251.37	-	0.1
206	84274.87	93252.11	-	0.1
207	84275.32	93252.86	-	0.1
208	84275.75	93253.62	-	0.1
209	84276.17	93254.39	-	0.1
210	84276.57	93255.16	-	0.1
211	84276.96	93255.94	-	0.1
212	84277.33	93256.73	-	0.1
213	84277.69	93257.53	-	0.1
214	84278.03	93258.33	-	0.1
215	84278.36	93259.15	-	0.1
216	84278.67	93259.96	-	0.1
217	84278.96	93260.78	-	0.1
218	84279.24	93261.61	-	0.1
219	84279.5	93262.44	-	0.1
220	84279.75	93263.28	-	0.1
221	84279.98	93264.12	-	0.1
222	84280.19	93264.97	-	0.1
223	84280.39	93265.82	-	0.1
224	84280.57	93266.68	-	0.1
225	84280.73	93267.53	-	0.1



ДОКУМЕНТ ПОДПИСАН
ЭЛЕКТРОННОЙ ПОДПИСЬЮ

Сертификат: 00ВВ056В7401СВ38D2В3576АСDС8425108

Владелец: ФЕДЕРАЛЬНАЯ СЛУЖБА ГОСУДАРСТВЕННОЙ

РЕГИСТРАЦИИ, КАДАСТРА И КАРТОГРАФИИ

Действителен: с 27.06.2023 по 19.09.2024

полное наименование должности

инициалы, фамилия

Земельный участок

вид объекта недвижимости

Лист № 9 раздела 3.2

Всего листов раздела 3.2: 12

Всего разделов: 8

Всего листов выписки: 316

15.12.2023г. № КУВИ-001/2023-282097351

Кадастровый номер:

78:40:1911602:3506

1	2	3	4	5
226	84280.88	93268.39	-	0.1
227	84281.01	93269.26	-	0.1
228	84281.12	93270.12	-	0.1
229	84281.22	93270.99	-	0.1
230	84281.3	93271.86	-	0.1
231	84281.36	93272.73	-	0.1
232	84281.4	93273.6	-	0.1
233	84281.43	93274.48	-	0.1
234	84281.44	93275.35	-	0.1
235	84281.44	93276.22	-	0.1
236	84281.42	93277.1	-	0.1
237	84281.38	93277.97	-	0.1
238	84281.32	93278.84	-	0.1
239	84281.25	93279.71	-	0.1
240	84281.16	93280.58	-	0.1
241	84281.05	93281.45	-	0.1
242	84280.93	93282.31	-	0.1
243	84280.79	93283.17	-	0.1
244	84280.63	93284.03	-	0.1
245	84280.46	93284.89	-	0.1
246	84280.27	93285.74	-	0.1
247	84280.06	93286.59	-	0.1
248	84279.84	93287.43	-	0.1
249	84279.6	93288.27	-	0.1
250	84279.35	93289.11	-	0.1
251	84279.07	93289.94	-	0.1
252	84278.79	93290.76	-	0.1
253	84278.48	93291.58	-	0.1
254	84278.16	93292.39	-	0.1



ДОКУМЕНТ ПОДПИСАН
ЭЛЕКТРОННОЙ ПОДПИСЬЮ

Сертификат: 00ВВ056В7401СВ38D2В3576АСDС8425108

Владелец: ФЕДЕРАЛЬНАЯ СЛУЖБА ГОСУДАРСТВЕННОЙ

РЕГИСТРАЦИИ, КАДАСТРА И КАРТОГРАФИИ

Действителен: с 27.06.2023 по 19.09.2024

полное наименование должности

инициалы, фамилия

Земельный участок

вид объекта недвижимости

Лист № 10 раздела 3.2

Всего листов раздела 3.2: 12

Всего разделов: 8

Всего листов выписки: 316

15.12.2023г. № КУВИ-001/2023-282097351

Кадастровый номер:

78:40:1911602:3506

1	2	3	4	5
255	84277.83	93293.2	-	0.1
256	84277.48	93294	-	0.1
257	84277.11	93294.79	-	0.1
258	84365.06	93389.3	-	0.1
259	84374.74	93390.81	-	0.1
260	84433.19	93198.83	-	0.1
261	84438.68	93180.78	-	0.1
262	84458.78	93186.88	-	0.1
263	84470.65	93190.48	-	0.1
264	84822.6	93297.28	-	0.1
265	84854.17	93306.86	-	0.1
266	85076.37	93374.28	-	0.1
267	85108.91	93384.2	-	0.1
268	85127.57	93389.89	-	0.1
269	85230.28	93421.22	-	0.1
270	85183.64	93567.01	-	0.1
271	85172.51	93603.15	-	0.1
272	85163.2	93633.09	-	0.1
273	85166.05	93638.45	-	0.1
274	85163.93	93644.11	-	0.1
275	85159.39	93647.84	-	0.1
276	85160.54	93653.73	-	0.1
277	85184.62	93654.48	-	0.1
278	85301	93629.8	-	0.1
279	85359.97	93460.92	-	0.1
280	85409.65	93475.42	-	0.1
281	85430.18	93482.2	-	0.1
282	85662.1	93558.78	-	0.1
1	85673.89	93562.67	-	0.1



ДОКУМЕНТ ПОДПИСАН
ЭЛЕКТРОННОЙ ПОДПИСЬЮ

Сертификат: 00ВВ056В7401СВ38D2В3576АСDC8425108

Владелец: ФЕДЕРАЛЬНАЯ СЛУЖБА ГОСУДАРСТВЕННОЙ

РЕГИСТРАЦИИ, КАДАСТРА И КАРТОГРАФИИ

Действителен: с 27.06.2023 по 19.09.2024

полное наименование должности

инициалы, фамилия

Земельный участок

вид объекта недвижимости

Лист № 11 раздела 3.2

Всего листов раздела 3.2: 12

Всего разделов: 8

Всего листов выписки: 316

15.12.2023г. № КУВИ-001/2023-282097351

Кадастровый номер:

78:40:1911602:3506

1	2	3	4	5
1	85242.86	93929.88	-	0.1
2	85235.5	93929.84	-	0.1
3	85235.54	93922.48	-	0.1
4	85242.9	93922.52	-	0.1
1	85242.86	93929.88	-	0.1
1	85189.48	93739.29	-	0.1
2	85187.89	93734	-	0.1
3	85193.18	93732.41	-	0.1
4	85194.77	93737.7	-	0.1
1	85189.48	93739.29	-	0.1
1	85180.58	94175.89	-	0.1
2	85175.19	94174.7	-	0.1
3	85176.38	94169.31	-	0.1
4	85181.77	94170.5	-	0.1
1	85180.58	94175.89	-	0.1
1	85138.07	93539.84	-	0.1
2	85136.11	93532.74	-	0.1
3	85143.2	93530.78	-	0.1
4	85145.17	93537.87	-	0.1
1	85138.07	93539.84	-	0.1
1	85080.16	93441.48	-	0.1
2	85077.82	93441.48	-	0.1
3	85077.82	93439.14	-	0.1
4	85080.16	93439.14	-	0.1
1	85080.16	93441.48	-	0.1
1	84729	93410.98	-	0.1
2	84726.96	93413.38	-	0.1
3	84723.48	93413.62	-	0.1
4	84695.78	93405.59	-	0.1



ДОКУМЕНТ ПОДПИСАН
ЭЛЕКТРОННОЙ ПОДПИСЬЮ

Сертификат: 00ВВ056В7401СВ38D2В3576АСDC8425108

Владелец: ФЕДЕРАЛЬНАЯ СЛУЖБА ГОСУДАРСТВЕННОЙ

РЕГИСТРАЦИИ, КАДАСТРА И КАРТОГРАФИИ

Действителен: с 27.06.2023 по 19.09.2024

полное наименование должности

инициалы, фамилия

Земельный участок

вид объекта недвижимости

Лист № 12 раздела 3.2

Всего листов раздела 3.2: 12

Всего разделов: 8

Всего листов выписки: 316

15.12.2023г. № КУВИ-001/2023-282097351

Кадастровый номер:

78:40:1911602:3506

1	2	3	4	5
5	84694.13	93402.87	-	0.1
6	84694.13	93399.64	-	0.1
7	84698.8	93382.05	-	0.1
8	84700.33	93378.72	-	0.1
9	84703.11	93378.46	-	0.1
10	84731.1	93387.07	-	0.1
11	84733.62	93389.59	-	0.1
12	84733.67	93393.14	-	0.1
1	84729	93410.98	-	0.1



ДОКУМЕНТ ПОДПИСАН
ЭЛЕКТРОННОЙ ПОДПИСЬЮ

Сертификат: 00ВВ056В7401СВ38D2В3576АСDС8425108

Владелец: ФЕДЕРАЛЬНАЯ СЛУЖБА ГОСУДАРСТВЕННОЙ

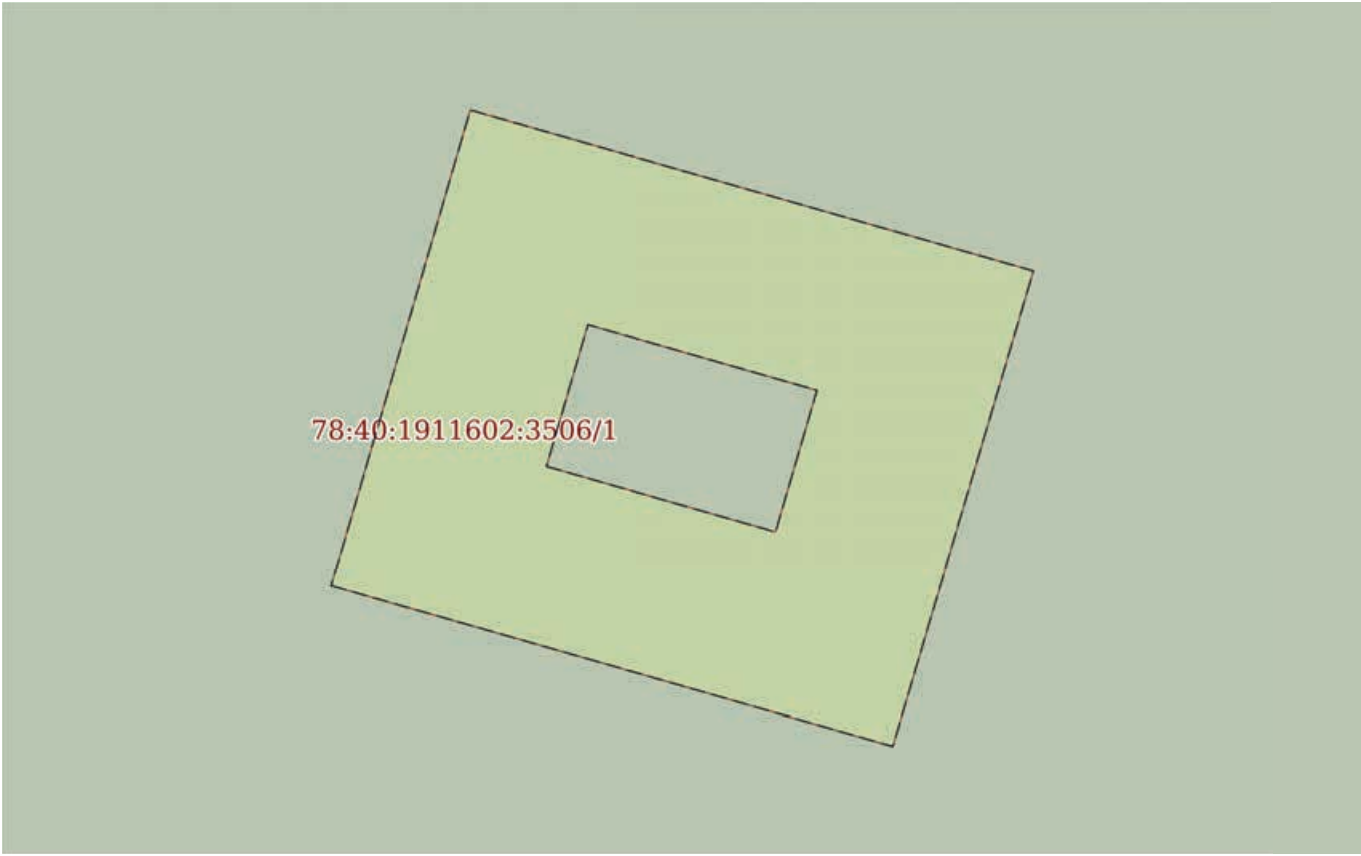
РЕГИСТРАЦИИ, КАДАСТРА И КАРТОГРАФИИ


Действителен: с 27.06.2023 по 19.09.2024

полное наименование должности

инициалы, фамилия

Выписка из Единого государственного реестра недвижимости об объекте недвижимости
Сведения о частях земельного участка

Земельный участок			
вид объекта недвижимости			
Лист № 1 раздела 4	Всего листов раздела 4: 52	Всего разделов: 8	Всего листов выписки: 316
15.12.2023г. № КУВИ-001/2023-282097351			
Кадастровый номер:		78:40:1911602:3506	
План (чертеж, схема) части земельного участка		Учетный номер части: 78:40:1911602:3506/1	
			
Масштаб 1:300		Условные обозначения:	

полное наименование должности	 ДОКУМЕНТ ПОДПИСАН ЭЛЕКТРОННОЙ ПОДПИСЬЮ	инициалы, фамилия
	Сертификат: 00ВВ056В7401СВ38D2В3576АСDС8425108 Владелец: ФЕДЕРАЛЬНАЯ СЛУЖБА ГОСУДАРСТВЕННОЙ РЕГИСТРАЦИИ, КАДАСТРА И КАРТОГРАФИИ Действителен: с 27.06.2023 по 19.09.2024	

Земельный участок

вид объекта недвижимости

Лист № 2 раздела 4

Всего листов раздела 4: 52

Всего разделов: 8

Всего листов выписки: 316

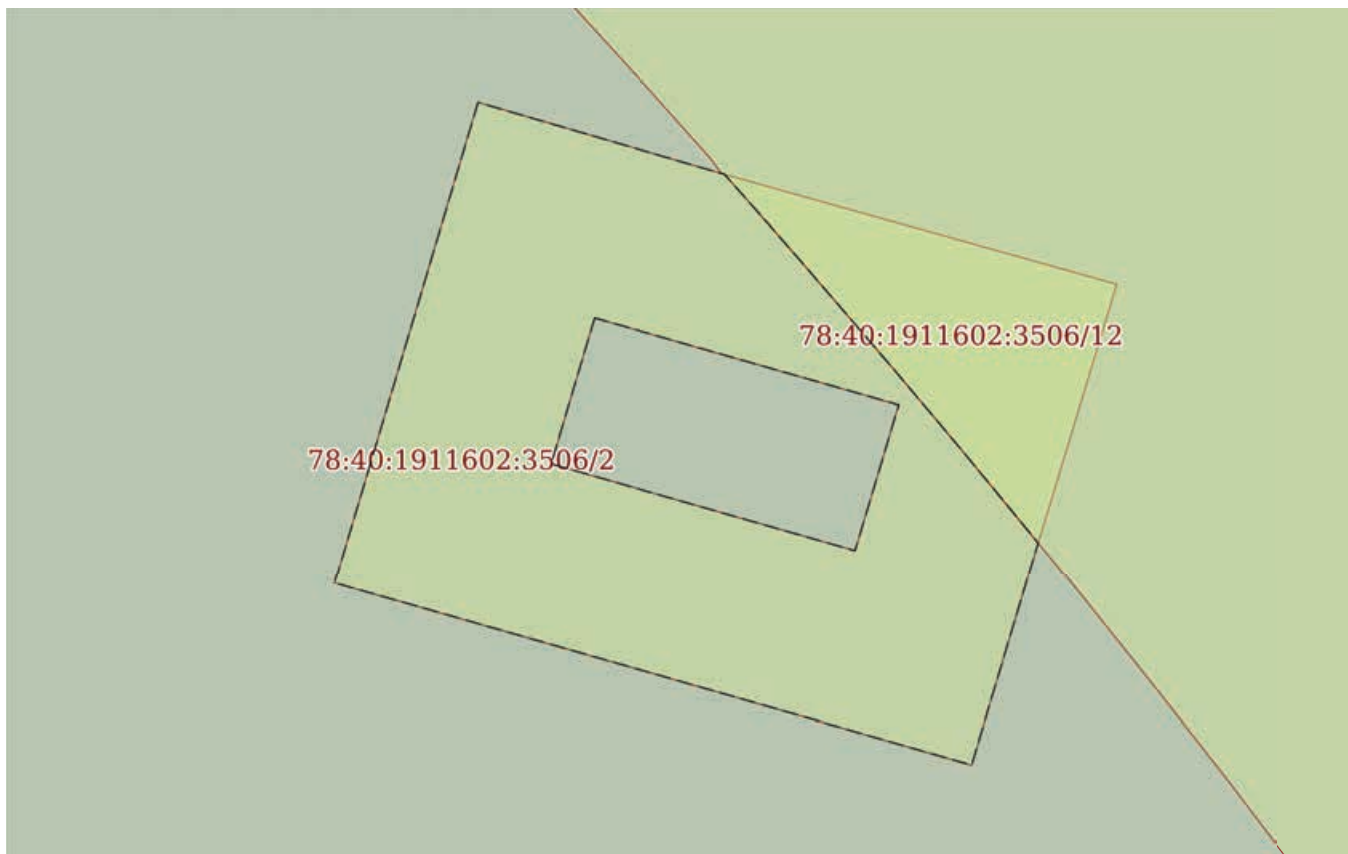
15.12.2023г. № КУВИ-001/2023-282097351

Кадастровый номер:

78:40:1911602:3506

План (чертеж, схема) части земельного участка

Учетный номер части: 78:40:1911602:3506/2



Масштаб 1:300

Условные обозначения:

ДОКУМЕНТ ПОДПИСАН
ЭЛЕКТРОННОЙ ПОДПИСЬЮ

Сертификат: 00ВВ056В7401СВ38D2В3576АСDC8425108

Владелец: ФЕДЕРАЛЬНАЯ СЛУЖБА ГОСУДАРСТВЕННОЙ

РЕГИСТРАЦИИ, КАДАСТРА И КАРТОГРАФИИ

Действителен: с 27.06.2023 по 19.09.2024

полное наименование должности

инициалы, фамилия

Земельный участок

вид объекта недвижимости

Лист № 3 раздела 4

Всего листов раздела 4: 52

Всего разделов: 8

Всего листов выписки: 316

15.12.2023г. № КУВИ-001/2023-282097351

Кадастровый номер:

78:40:1911602:3506

План (чертеж, схема) части земельного участка

Учетный номер части: 78:40:1911602:3506/3



Масштаб 1:4000

Условные обозначения:

ДОКУМЕНТ ПОДПИСАН
ЭЛЕКТРОННОЙ ПОДПИСЬЮ

Сертификат: 00ВВ056В7401СВ38D2В3576АСDС8425108

Владелец: ФЕДЕРАЛЬНАЯ СЛУЖБА ГОСУДАРСТВЕННОЙ

РЕГИСТРАЦИИ, КАДАСТРА И КАРТОГРАФИИ

Действителен: с 27.06.2023 по 19.09.2024

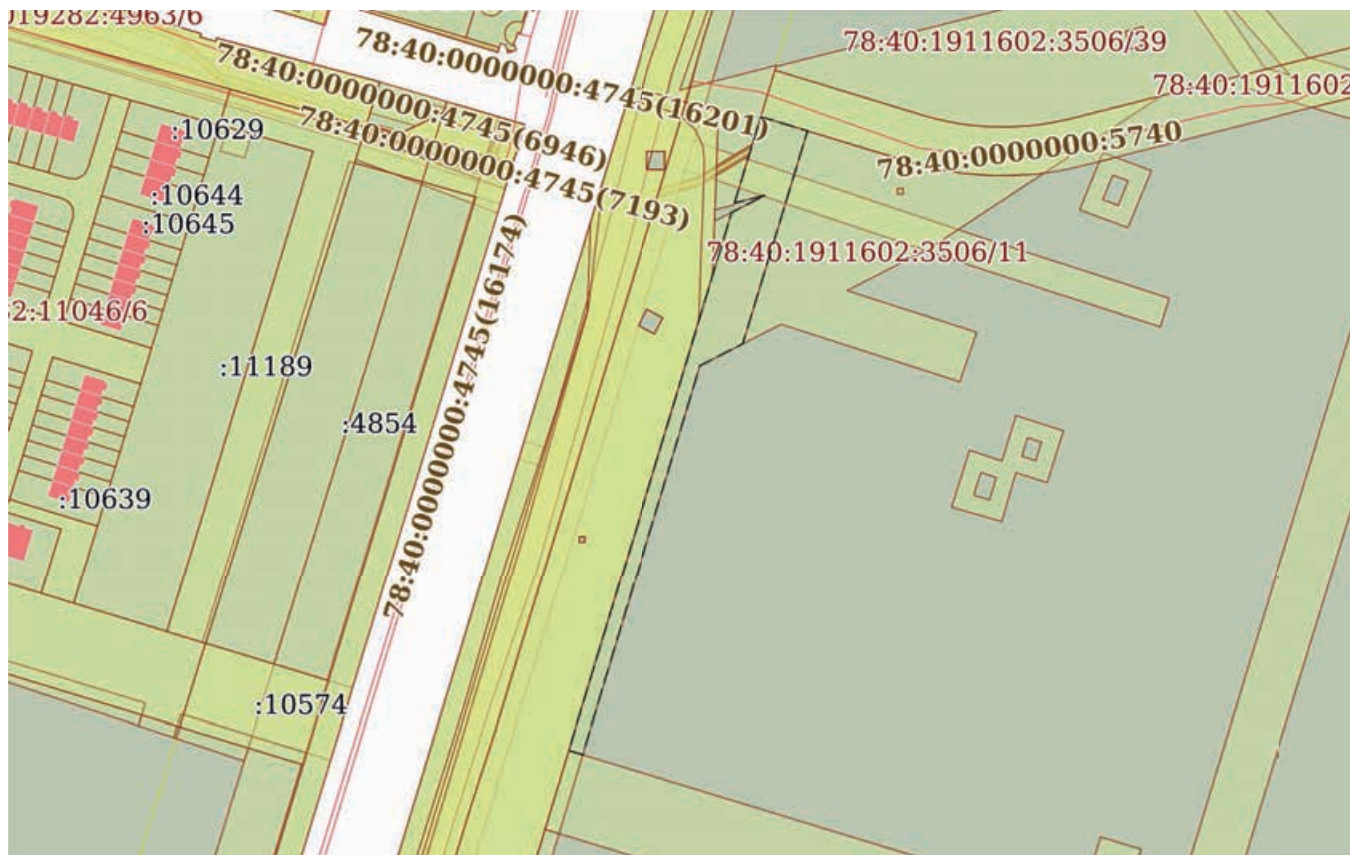
полное наименование должности

инициалы, фамилия

Земельный участок вид объекта недвижимости			
Лист № 4 раздела 4	Всего листов раздела 4: 52	Всего разделов: 8	Всего листов выписки: 316
15.12.2023г. № КУВИ-001/2023-282097351			
Кадастровый номер:		78:40:1911602:3506	

План (чертеж, схема) части земельного участка

Учетный номер части: 78:40:1911602:3506/4



Масштаб 1:3000

Условные обозначения:

ДОКУМЕНТ ПОДПИСАН
ЭЛЕКТРОННОЙ ПОДПИСЬЮ

Сертификат: 00ВВ056В7401СВ38D2В3576АСDС8425108

Владелец: ФЕДЕРАЛЬНАЯ СЛУЖБА ГОСУДАРСТВЕННОЙ
РЕГИСТРАЦИИ, КАДАСТРА И КАРТОГРАФИИ
Действителен: с 27.06.2023 по 19.09.2024

ПОЛНОЕ НАИМЕНОВАНИЕ ДОЛЖНОСТИ

инициалы, фамилия

Земельный участок

вид объекта недвижимости

Лист № 5 раздела 4

Всего листов раздела 4: 52

Всего разделов: 8

Всего листов выписки: 316

15.12.2023г. № КУВИ-001/2023-282097351

Кадастровый номер:

78:40:1911602:3506

План (чертеж, схема) части земельного участка

Учетный номер части: 78:40:1911602:3506/5



Масштаб 1:200

Условные обозначения:

ДОКУМЕНТ ПОДПИСАН
ЭЛЕКТРОННОЙ ПОДПИСЬЮ

Сертификат: 00ВВ056В7401СВ38D2В3576АСDС8425108

Владелец: ФЕДЕРАЛЬНАЯ СЛУЖБА ГОСУДАРСТВЕННОЙ

РЕГИСТРАЦИИ, КАДАСТРА И КАРТОГРАФИИ

Действителен: с 27.06.2023 по 19.09.2024

полное наименование должности

инициалы, фамилия

Земельный участок

вид объекта недвижимости

Лист № 6 раздела 4

Всего листов раздела 4: 52

Всего разделов: 8

Всего листов выписки: 316

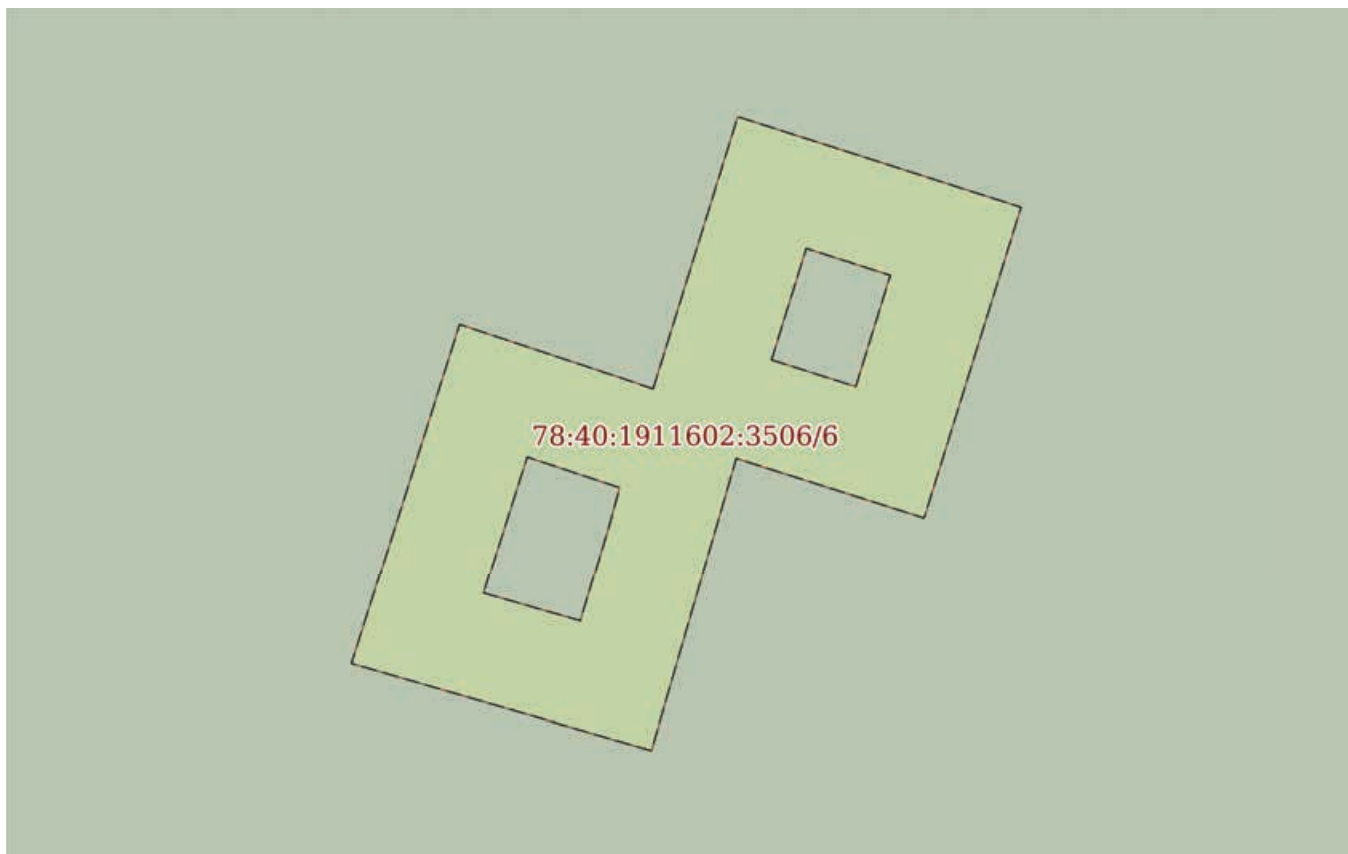
15.12.2023г. № КУВИ-001/2023-282097351

Кадастровый номер:

78:40:1911602:3506

План (чертеж, схема) части земельного участка

Учетный номер части: 78:40:1911602:3506/6



Масштаб 1:500

Условные обозначения:

ДОКУМЕНТ ПОДПИСАН
ЭЛЕКТРОННОЙ ПОДПИСЬЮ

Сертификат: 00ВВ056В7401СВ38D2В3576АСDС8425108

Владелец: ФЕДЕРАЛЬНАЯ СЛУЖБА ГОСУДАРСТВЕННОЙ

РЕГИСТРАЦИИ, КАДАСТРА И КАРТОГРАФИИ

Действителен: с 27.06.2023 по 19.09.2024

полное наименование должности

инициалы, фамилия

Земельный участок

вид объекта недвижимости

Лист № 7 раздела 4

Всего листов раздела 4: 52

Всего разделов: 8

Всего листов выписки: 316

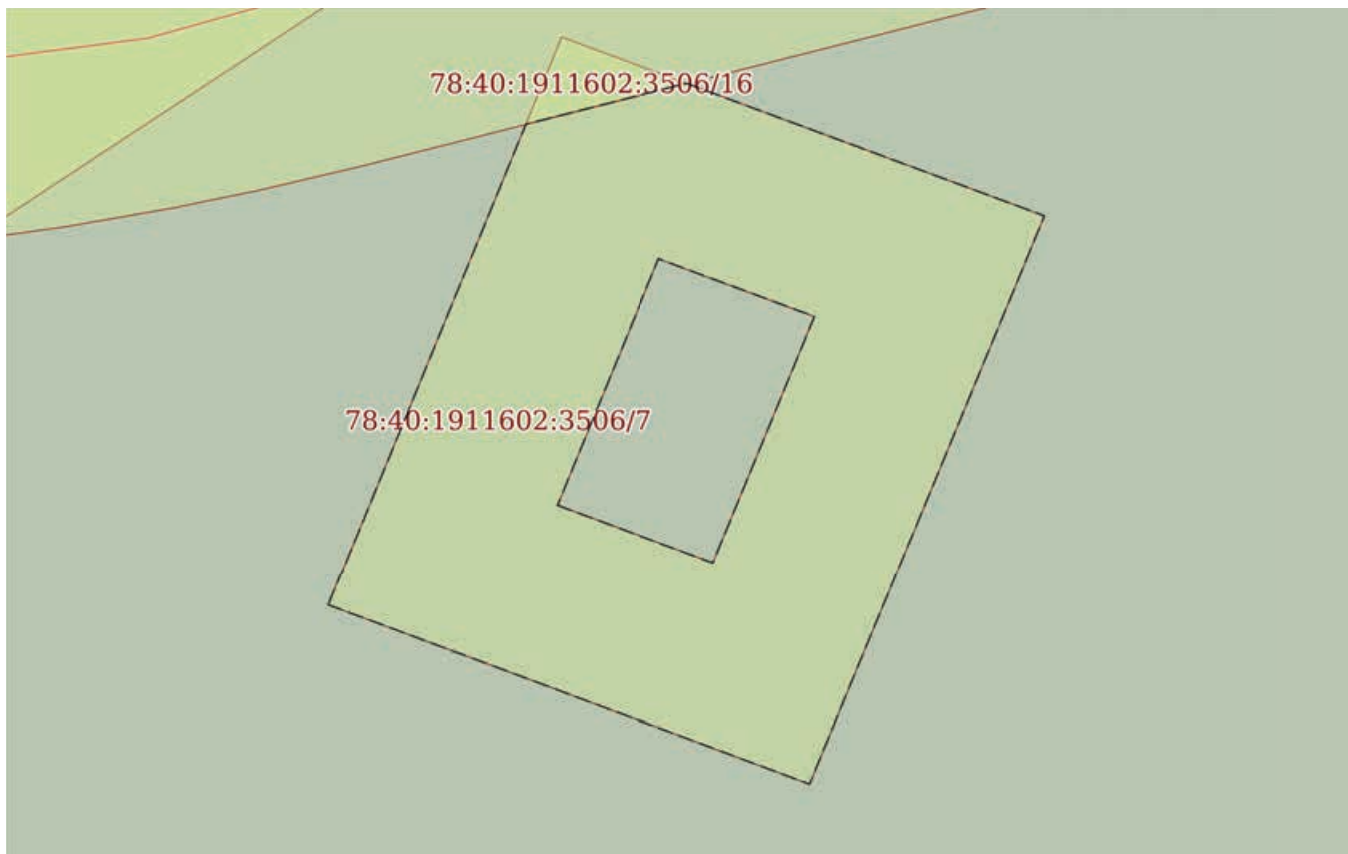
15.12.2023г. № КУВИ-001/2023-282097351

Кадастровый номер:

78:40:1911602:3506

План (чертеж, схема) части земельного участка

Учетный номер части: 78:40:1911602:3506/7



Масштаб 1:300

Условные обозначения:

ДОКУМЕНТ ПОДПИСАН
ЭЛЕКТРОННОЙ ПОДПИСЬЮ

Сертификат: 00ВВ056В7401СВ38D2В3576АСDС8425108

Владелец: ФЕДЕРАЛЬНАЯ СЛУЖБА ГОСУДАРСТВЕННОЙ

РЕГИСТРАЦИИ, КАДАСТРА И КАРТОГРАФИИ

Действителен: с 27.06.2023 по 19.09.2024

полное наименование должности

инициалы, фамилия

Земельный участок

вид объекта недвижимости

Лист № 8 раздела 4

Всего листов раздела 4: 52

Всего разделов: 8

Всего листов выписки: 316

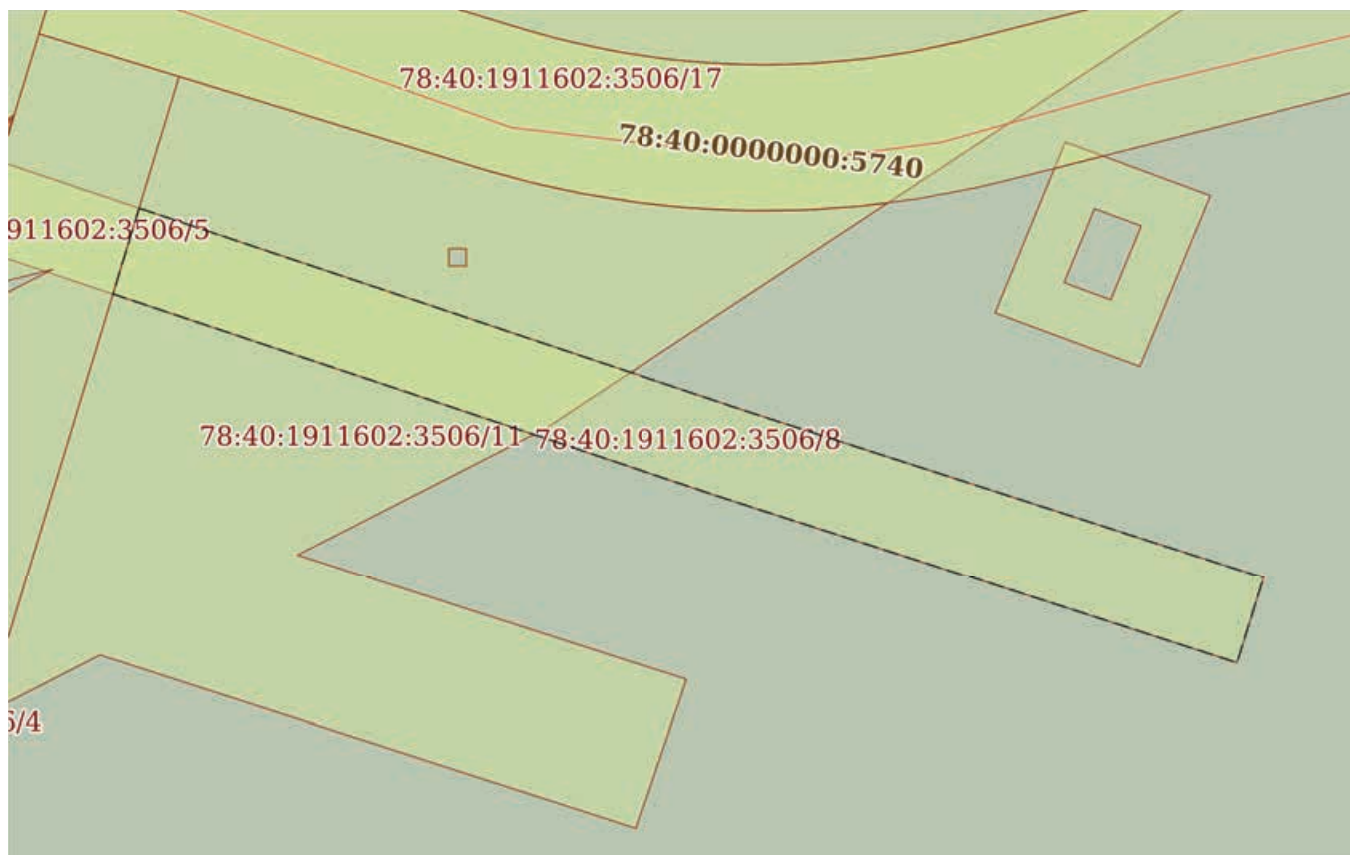
15.12.2023г. № КУВИ-001/2023-282097351

Кадастровый номер:

78:40:1911602:3506

План (чертеж, схема) части земельного участка

Учетный номер части: 78:40:1911602:3506/8



Масштаб 1:1000

Условные обозначения:

ДОКУМЕНТ ПОДПИСАН
ЭЛЕКТРОННОЙ ПОДПИСЬЮ

Сертификат: 00ВВ056В7401СВ38Д2В3576АСДС8425108

Владелец: ФЕДЕРАЛЬНАЯ СЛУЖБА ГОСУДАРСТВЕННОЙ

РЕГИСТРАЦИИ, КАДАСТРА И КАРТОГРАФИИ

Действителен: с 27.06.2023 по 19.09.2024

полное наименование должности

инициалы, фамилия

Земельный участок

вид объекта недвижимости

Лист № 9 раздела 4

Всего листов раздела 4: 52

Всего разделов: 8

Всего листов выписки: 316

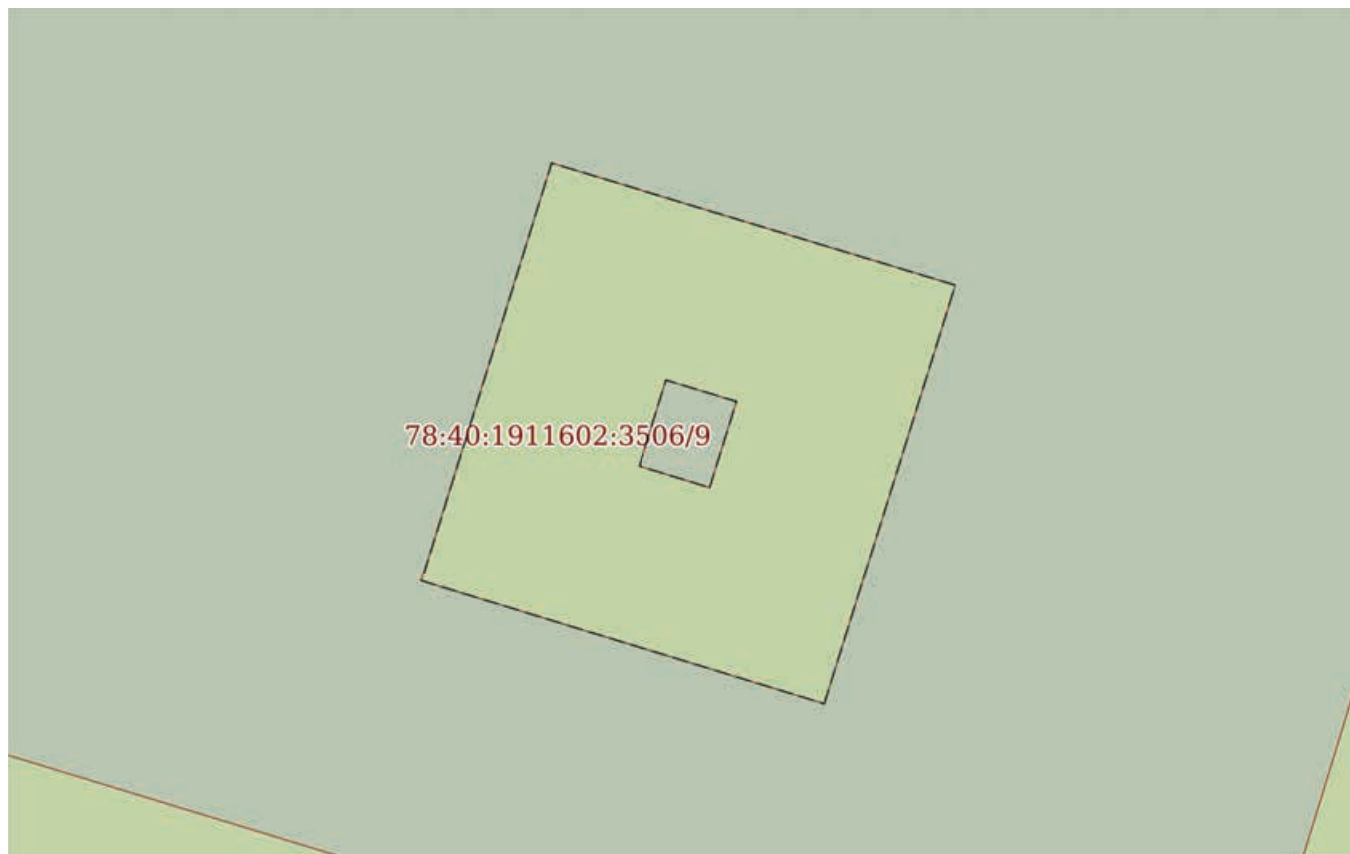
15.12.2023г. № КУВИ-001/2023-282097351

Кадастровый номер:

78:40:1911602:3506

План (чертеж, схема) части земельного участка

Учетный номер части: 78:40:1911602:3506/9



Масштаб 1:300

Условные обозначения:

ДОКУМЕНТ ПОДПИСАН
ЭЛЕКТРОННОЙ ПОДПИСЬЮ

Сертификат: 00ВВ056В7401СВ38D2В3576АСDС8425108

Владелец: ФЕДЕРАЛЬНАЯ СЛУЖБА ГОСУДАРСТВЕННОЙ

РЕГИСТРАЦИИ, КАДАСТРА И КАРТОГРАФИИ

Действителен: с 27.06.2023 по 19.09.2024

полное наименование должности

инициалы, фамилия

Земельный участок

вид объекта недвижимости

Лист № 10 раздела 4

Всего листов раздела 4: 52

Всего разделов: 8

Всего листов выписки: 316

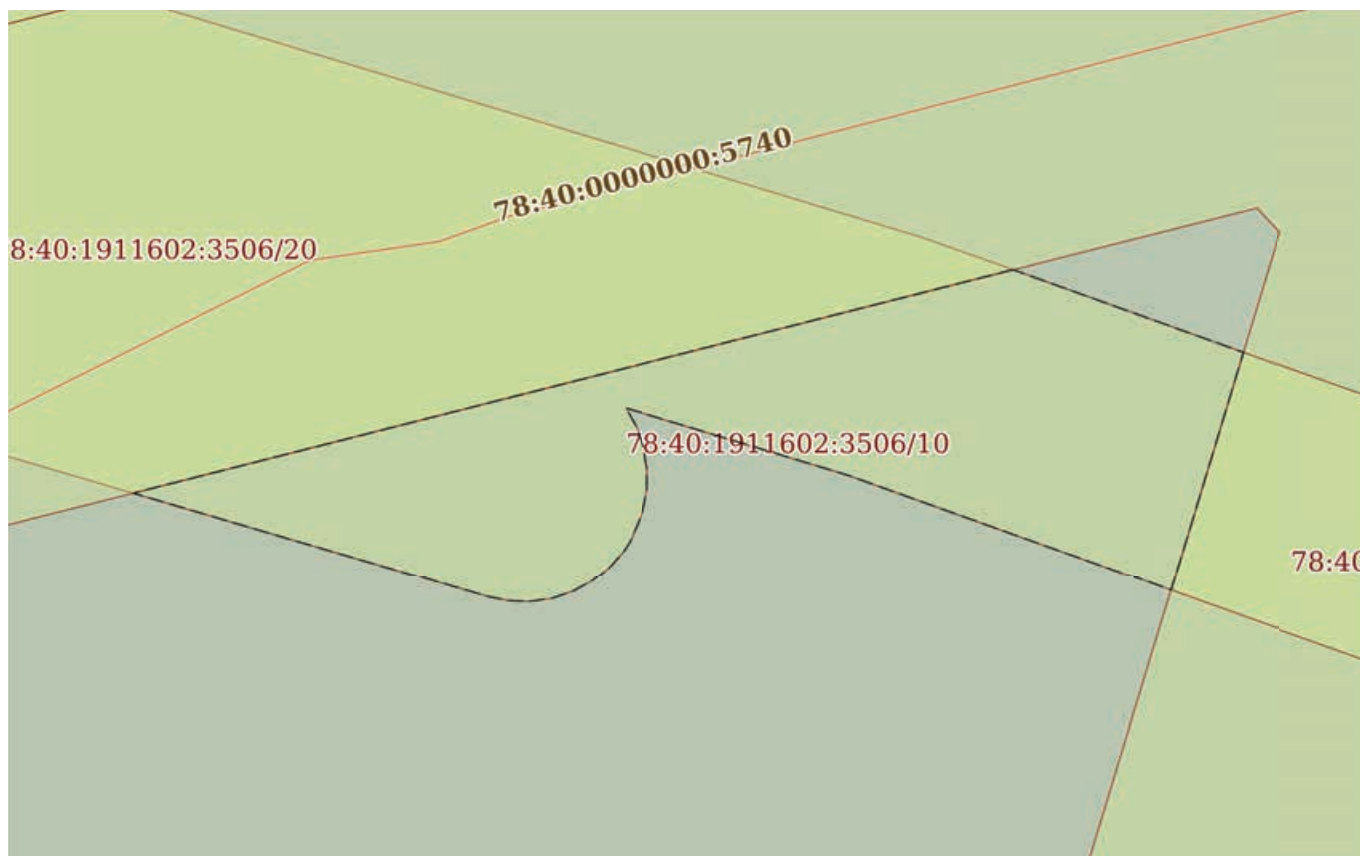
15.12.2023г. № КУВИ-001/2023-282097351

Кадастровый номер:

78:40:1911602:3506

План (чертеж, схема) части земельного участка

Учетный номер части: 78:40:1911602:3506/10



Масштаб 1:300

Условные обозначения:

ДОКУМЕНТ ПОДПИСАН
ЭЛЕКТРОННОЙ ПОДПИСЬЮ

Сертификат: 00ВВ056В7401СВ38Д2В3576АСДС8425108

Владелец: ФЕДЕРАЛЬНАЯ СЛУЖБА ГОСУДАРСТВЕННОЙ

РЕГИСТРАЦИИ, КАДАСТРА И КАРТОГРАФИИ

Действителен: с 27.06.2023 по 19.09.2024

полное наименование должности

инициалы, фамилия

Земельный участок

вид объекта недвижимости

Лист № 11 раздела 4

Всего листов раздела 4: 52

Всего разделов: 8

Всего листов выписки: 316

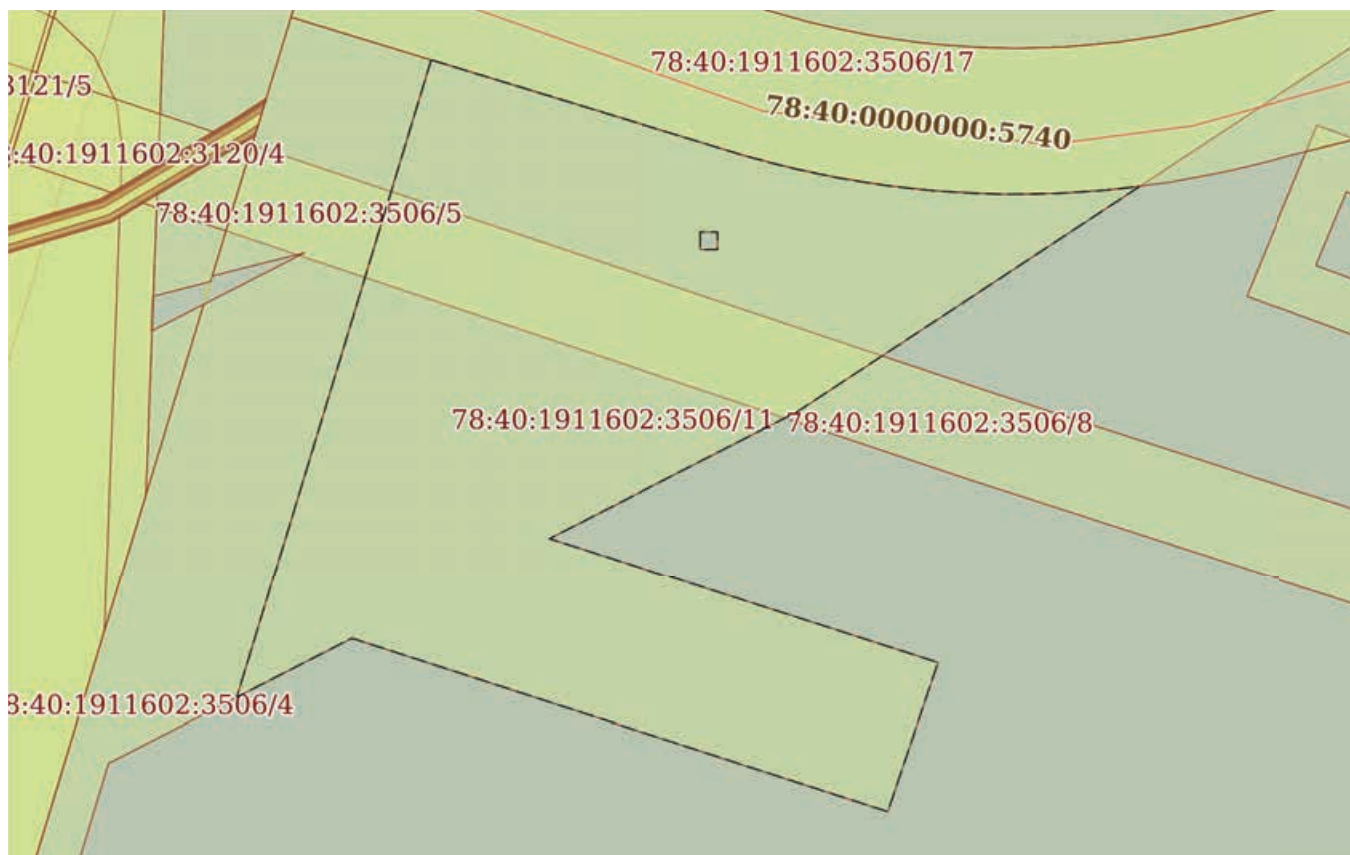
15.12.2023г. № КУВИ-001/2023-282097351

Кадастровый номер:

78:40:1911602:3506

План (чертеж, схема) части земельного участка

Учетный номер части: 78:40:1911602:3506/11



Масштаб 1:1000

Условные обозначения:

ДОКУМЕНТ ПОДПИСАН
ЭЛЕКТРОННОЙ ПОДПИСЬЮ

Сертификат: 00ВВ056В7401СВ38D2В3576АСDC8425108

Владелец: ФЕДЕРАЛЬНАЯ СЛУЖБА ГОСУДАРСТВЕННОЙ

РЕГИСТРАЦИИ, КАДАСТРА И КАРТОГРАФИИ

Действителен: с 27.06.2023 по 19.09.2024

полное наименование должности

инициалы, фамилия

Земельный участок

вид объекта недвижимости

Лист № 12 раздела 4

Всего листов раздела 4: 52

Всего разделов: 8

Всего листов выписки: 316

15.12.2023г. № КУВИ-001/2023-282097351

Кадастровый номер:

78:40:1911602:3506

План (чертеж, схема) части земельного участка

Учетный номер части: 78:40:1911602:3506/12



Масштаб 1:200

Условные обозначения:

ДОКУМЕНТ ПОДПИСАН
ЭЛЕКТРОННОЙ ПОДПИСЬЮ

Сертификат: 00ВВ056В7401СВ38D2В3576АСDС8425108

Владелец: ФЕДЕРАЛЬНАЯ СЛУЖБА ГОСУДАРСТВЕННОЙ

РЕГИСТРАЦИИ, КАДАСТРА И КАРТОГРАФИИ

Действителен: с 27.06.2023 по 19.09.2024

полное наименование должности

инициалы, фамилия

Земельный участок

вид объекта недвижимости

Лист № 13 раздела 4

Всего листов раздела 4: 52

Всего разделов: 8

Всего листов выписки: 316

15.12.2023г. № КУВИ-001/2023-282097351

Кадастровый номер:

78:40:1911602:3506

План (чертеж, схема) части земельного участка

Учетный номер части: 78:40:1911602:3506/13



Масштаб 1:400

Условные обозначения:

ДОКУМЕНТ ПОДПИСАН
ЭЛЕКТРОННОЙ ПОДПИСЬЮ

Сертификат: 00ВВ056В7401СВ38D2В3576АСDC8425108

Владелец: ФЕДЕРАЛЬНАЯ СЛУЖБА ГОСУДАРСТВЕННОЙ

РЕГИСТРАЦИИ, КАДАСТРА И КАРТОГРАФИИ

Действителен: с 27.06.2023 по 19.09.2024

полное наименование должности

инициалы, фамилия

Земельный участок

вид объекта недвижимости

Лист № 14 раздела 4

Всего листов раздела 4: 52

Всего разделов: 8

Всего листов выписки: 316


15.12.2023г. № КУВИ-001/2023-282097351

Кадастровый номер:

78:40:1911602:3506

План (чертеж, схема) части земельного участка

Учетный номер части: 78:40:1911602:3506/14



Масштаб 1:300

Условные обозначения:

ДОКУМЕНТ ПОДПИСАН
ЭЛЕКТРОННОЙ ПОДПИСЬЮ

Сертификат: 00ВВ056В7401СВ38D2В3576АСDC8425108

Владелец: ФЕДЕРАЛЬНАЯ СЛУЖБА ГОСУДАРСТВЕННОЙ

РЕГИСТРАЦИИ, КАДАСТРА И КАРТОГРАФИИ

Действителен: с 27.06.2023 по 19.09.2024

полное наименование должности

инициалы, фамилия

Земельный участок

вид объекта недвижимости

Лист № 15 раздела 4

Всего листов раздела 4: 52

Всего разделов: 8

Всего листов выписки: 316

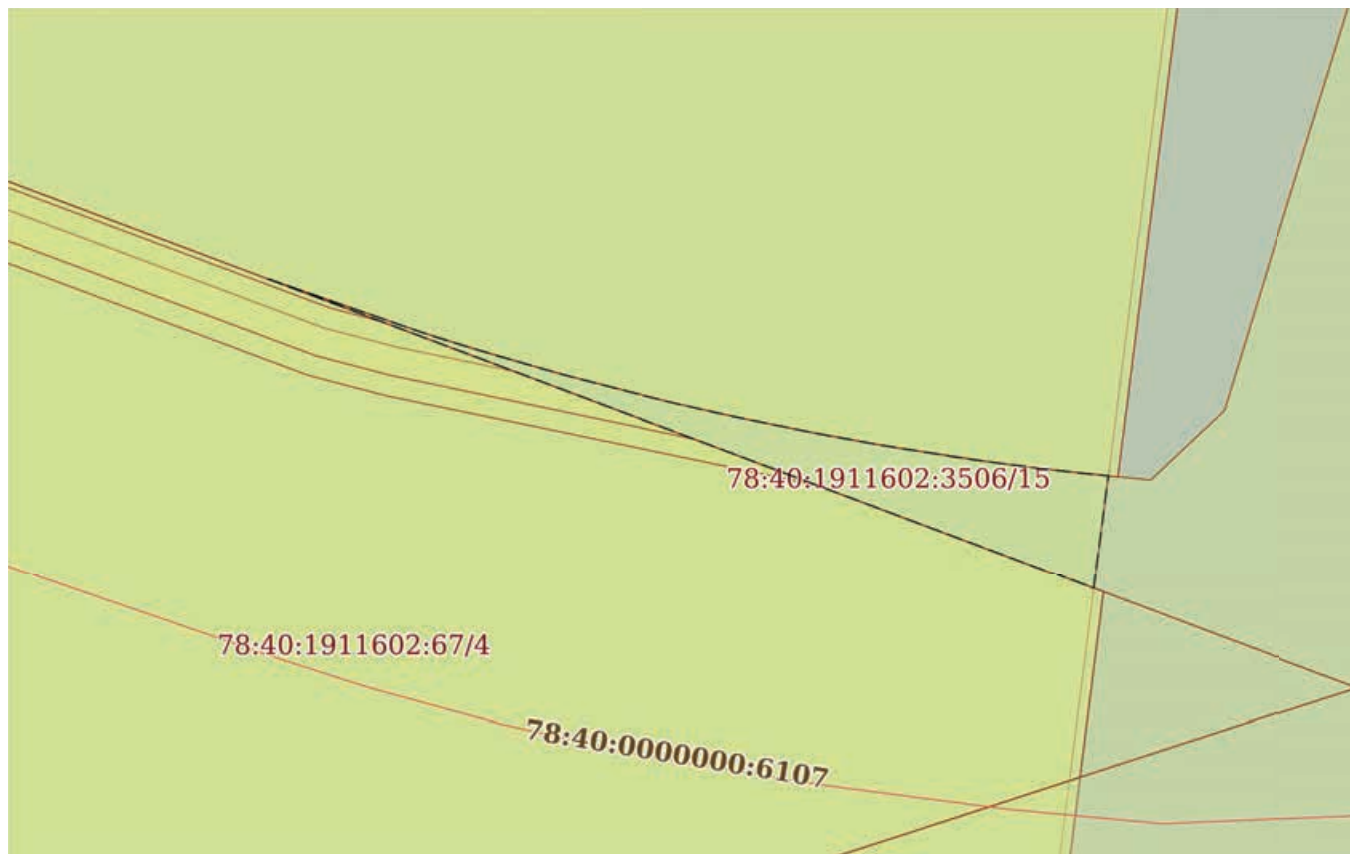
15.12.2023г. № КУВИ-001/2023-282097351

Кадастровый номер:

78:40:1911602:3506

План (чертеж, схема) части земельного участка

Учетный номер части: 78:40:1911602:3506/15



Масштаб 1:300

Условные обозначения:

ДОКУМЕНТ ПОДПИСАН
ЭЛЕКТРОННОЙ ПОДПИСЬЮ

Сертификат: 00ВВ056В7401СВ38D2В3576АСDC8425108

Владелец: ФЕДЕРАЛЬНАЯ СЛУЖБА ГОСУДАРСТВЕННОЙ

РЕГИСТРАЦИИ, КАДАСТРА И КАРТОГРАФИИ

Действителен: с 27.06.2023 по 19.09.2024

полное наименование должности

инициалы, фамилия

Земельный участок

вид объекта недвижимости

Лист № 16 раздела 4

Всего листов раздела 4: 52

Всего разделов: 8

Всего листов выписки: 316

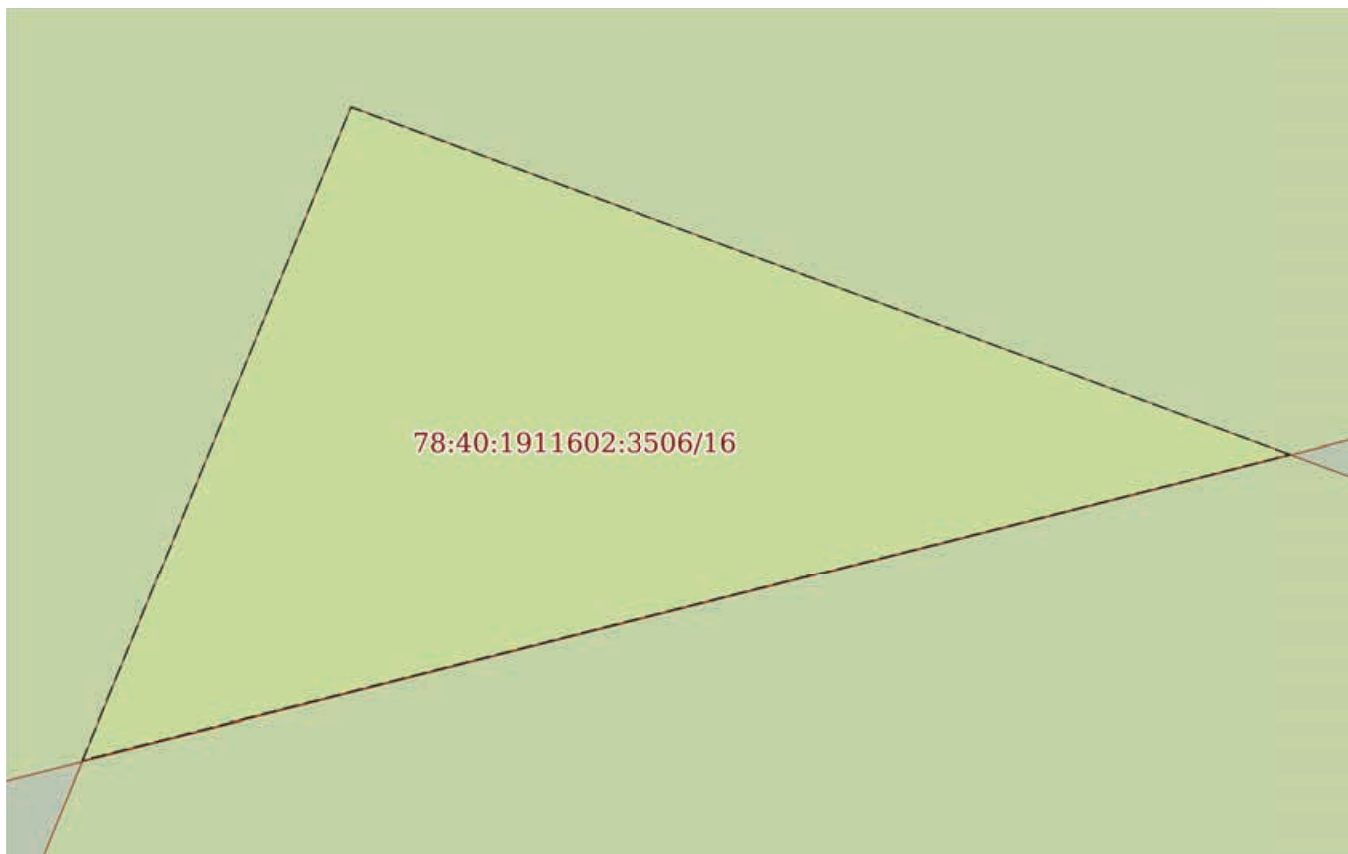
15.12.2023г. № КУВИ-001/2023-282097351

Кадастровый номер:

78:40:1911602:3506

План (чертеж, схема) части земельного участка

Учетный номер части: 78:40:1911602:3506/16



Масштаб 1:40

Условные обозначения:

ДОКУМЕНТ ПОДПИСАН
ЭЛЕКТРОННОЙ ПОДПИСЬЮ

Сертификат: 00ВВ056В7401СВ38D2В3576АСDC8425108

Владелец: ФЕДЕРАЛЬНАЯ СЛУЖБА ГОСУДАРСТВЕННОЙ

РЕГИСТРАЦИИ, КАДАСТРА И КАРТОГРАФИИ

Действителен: с 27.06.2023 по 19.09.2024

полное наименование должности

инициалы, фамилия

Земельный участок

вид объекта недвижимости

Лист № 17 раздела 4

Всего листов раздела 4: 52

Всего разделов: 8

Всего листов выписки: 316

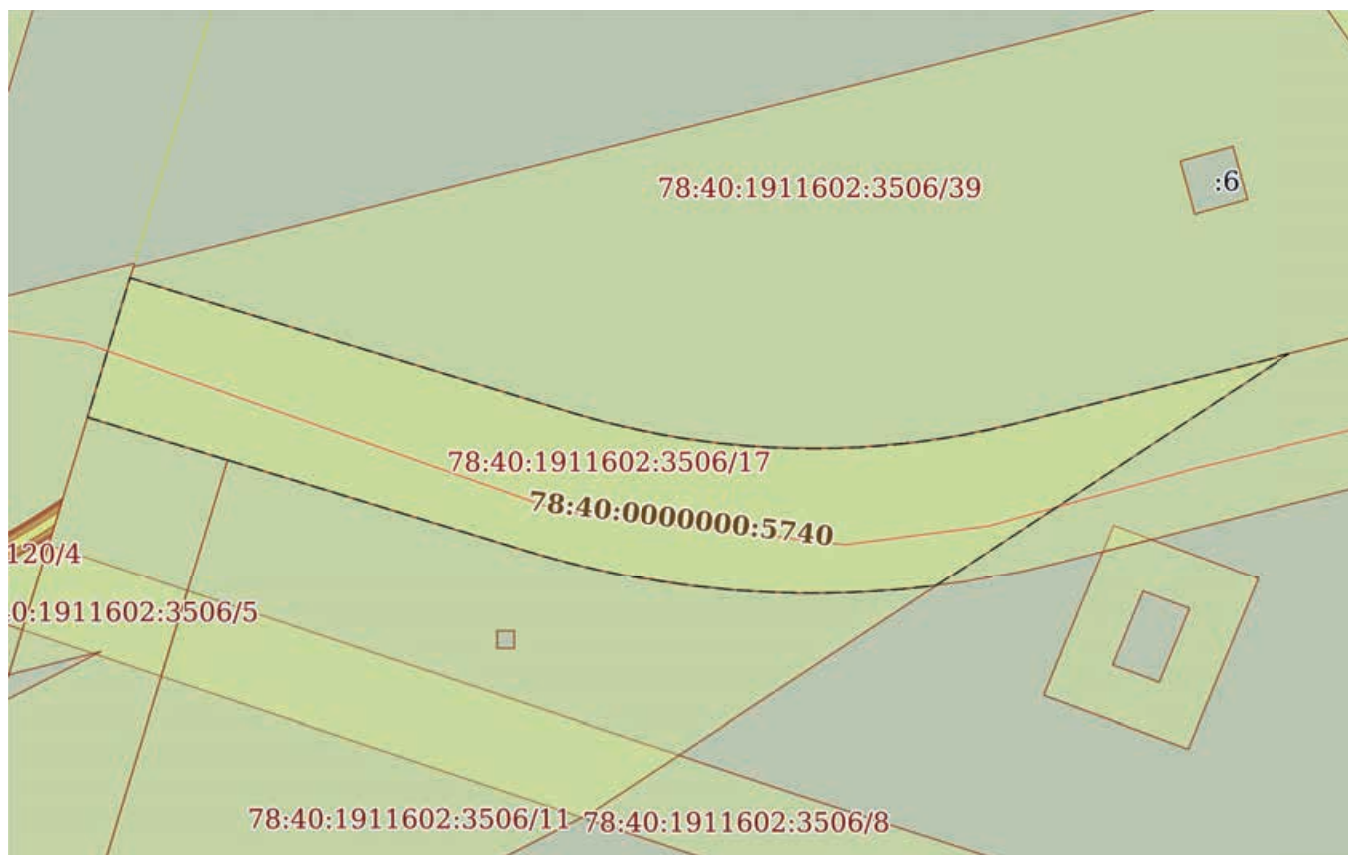
15.12.2023г. № КУВИ-001/2023-282097351

Кадастровый номер:

78:40:1911602:3506

План (чертеж, схема) части земельного участка

Учетный номер части: 78:40:1911602:3506/17



Масштаб 1:1000

Условные обозначения:



ДОКУМЕНТ ПОДПИСАН
ЭЛЕКТРОННОЙ ПОДПИСЬЮ

Сертификат: 00ВВ056В7401СВ38D2В3576АСDС8425108

Владелец: ФЕДЕРАЛЬНАЯ СЛУЖБА ГОСУДАРСТВЕННОЙ

РЕГИСТРАЦИИ, КАДАСТРА И КАРТОГРАФИИ

Действителен: с 27.06.2023 по 19.09.2024

полное наименование должности

инициалы, фамилия

Земельный участок

вид объекта недвижимости

Лист № 18 раздела 4

Всего листов раздела 4: 52

Всего разделов: 8

Всего листов выписки: 316

15.12.2023г. № КУВИ-001/2023-282097351

Кадастровый номер:

78:40:1911602:3506

План (чертеж, схема) части земельного участка

Учетный номер части: 78:40:1911602:3506/18



Масштаб 1:200

Условные обозначения:

ДОКУМЕНТ ПОДПИСАН
ЭЛЕКТРОННОЙ ПОДПИСЬЮ

Сертификат: 00ВВ056В7401СВ38D2В3576АСDС8425108

Владелец: ФЕДЕРАЛЬНАЯ СЛУЖБА ГОСУДАРСТВЕННОЙ

РЕГИСТРАЦИИ, КАДАСТРА И КАРТОГРАФИИ

Действителен: с 27.06.2023 по 19.09.2024

полное наименование должности

инициалы, фамилия

Земельный участок

вид объекта недвижимости

Лист № 19 раздела 4

Всего листов раздела 4: 52

Всего разделов: 8

Всего листов выписки: 316

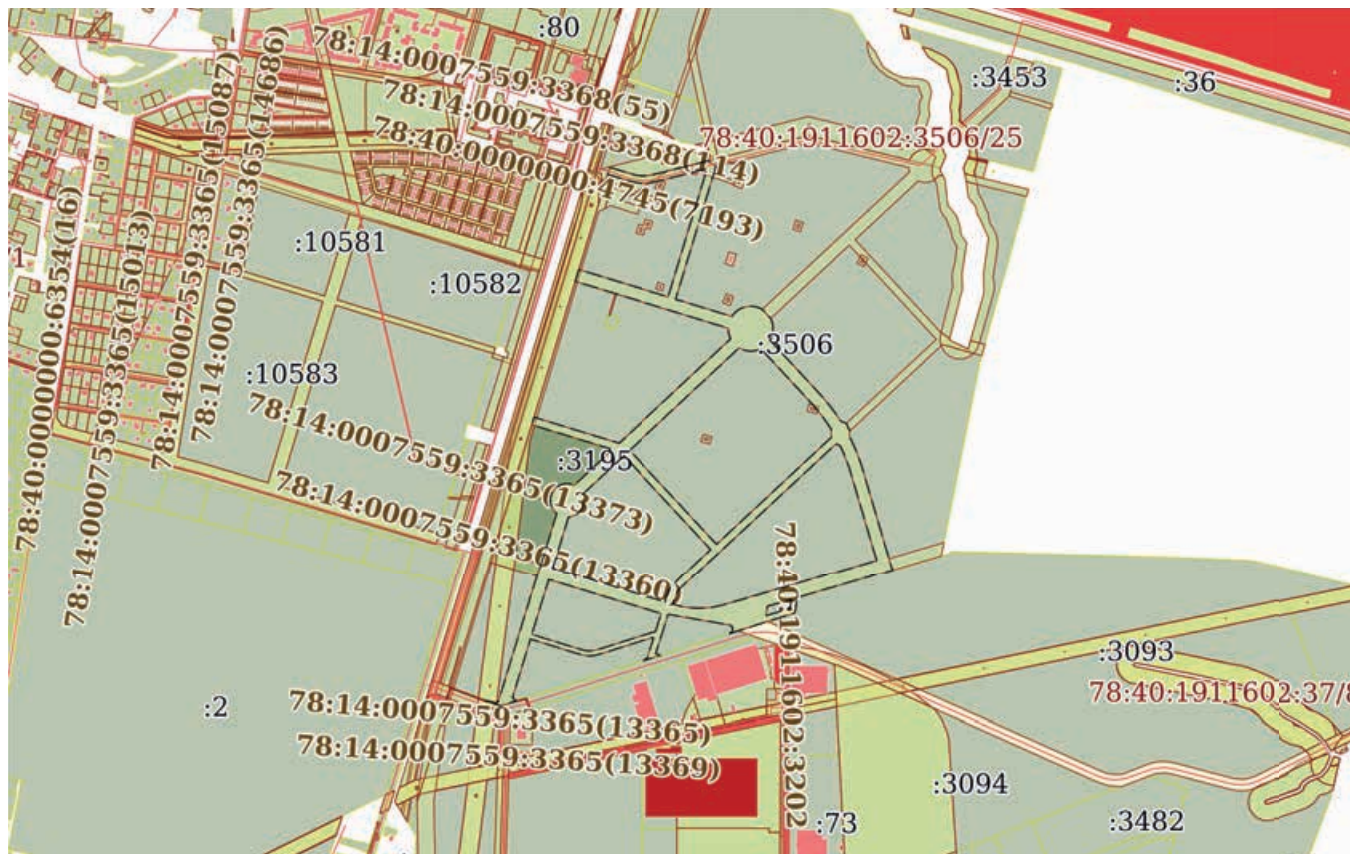
15.12.2023г. № КУВИ-001/2023-282097351

Кадастровый номер:

78:40:1911602:3506

План (чертеж, схема) части земельного участка

Учетный номер части: 78:40:1911602:3506/19



Масштаб 1:20000

Условные обозначения:



ДОКУМЕНТ ПОДПИСАН
ЭЛЕКТРОННОЙ ПОДПИСЬЮ

Сертификат: 00ВВ056В7401СВ38D2В3576АСDC8425108

Владелец: ФЕДЕРАЛЬНАЯ СЛУЖБА ГОСУДАРСТВЕННОЙ

РЕГИСТРАЦИИ, КАДАСТРА И КАРТОГРАФИИ

Действителен: с 27.06.2023 по 19.09.2024

полное наименование должности

инициалы, фамилия

Земельный участок

вид объекта недвижимости

Лист № 20 раздела 4

Всего листов раздела 4: 52

Всего разделов: 8

Всего листов выписки: 316

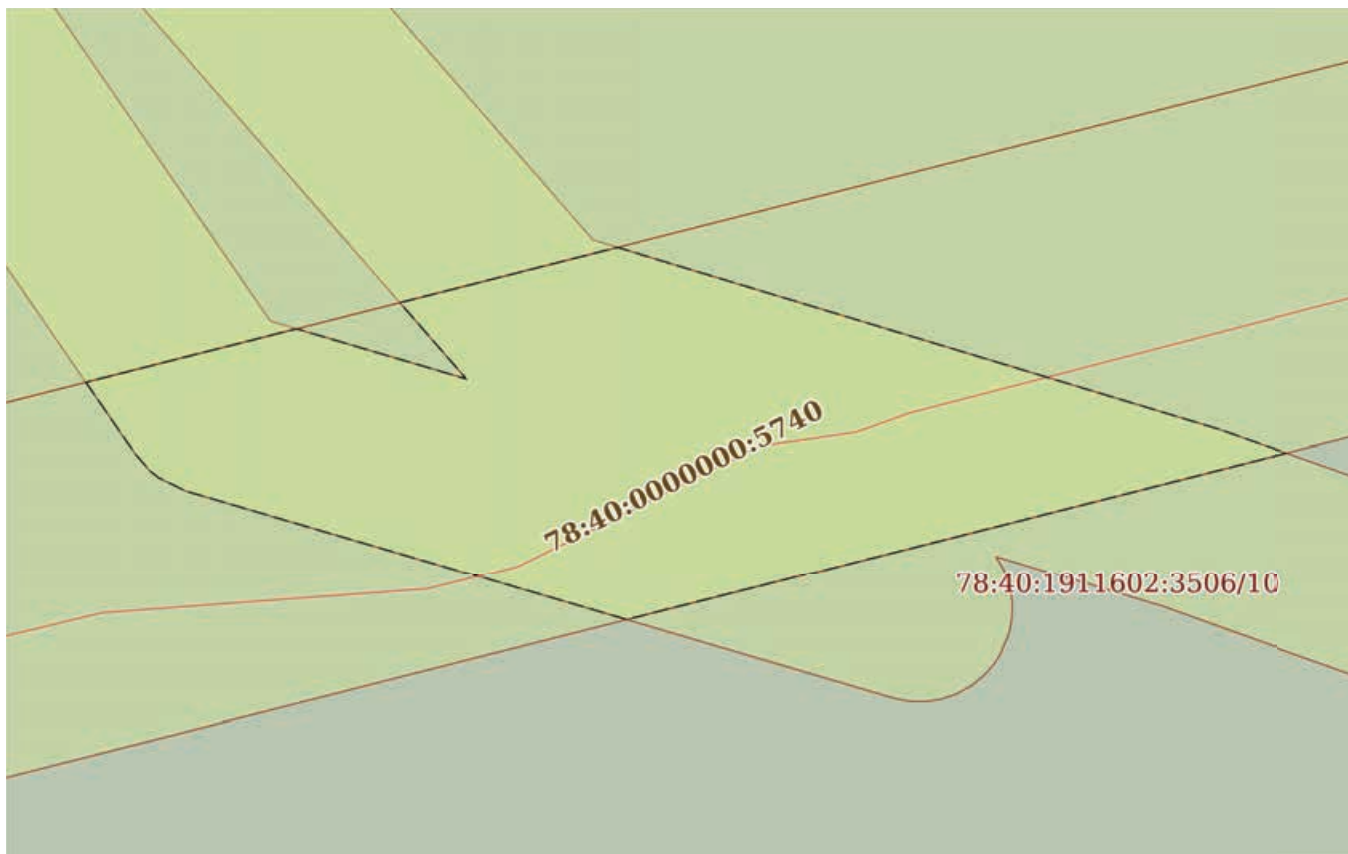
15.12.2023г. № КУВИ-001/2023-282097351

Кадастровый номер:

78:40:1911602:3506

План (чертеж, схема) части земельного участка

Учетный номер части: 78:40:1911602:3506/20



Масштаб 1:400

Условные обозначения:

ДОКУМЕНТ ПОДПИСАН
ЭЛЕКТРОННОЙ ПОДПИСЬЮ

Сертификат: 00ВВ056В7401СВ38D2В3576АСDС8425108

Владелец: ФЕДЕРАЛЬНАЯ СЛУЖБА ГОСУДАРСТВЕННОЙ

РЕГИСТРАЦИИ, КАДАСТРА И КАРТОГРАФИИ

Действителен: с 27.06.2023 по 19.09.2024

полное наименование должности

инициалы, фамилия

Земельный участок

вид объекта недвижимости

Лист № 21 раздела 4

Всего листов раздела 4: 52

Всего разделов: 8

Всего листов выписки: 316

15.12.2023г. № КУВИ-001/2023-282097351

Кадастровый номер:

78:40:1911602:3506

План (чертеж, схема) части земельного участка

Учетный номер части: 78:40:1911602:3506/21



Масштаб 1:700

Условные обозначения:

ДОКУМЕНТ ПОДПИСАН
ЭЛЕКТРОННОЙ ПОДПИСЬЮ

Сертификат: 00ВВ056В7401СВ38Д2В3576АСДС8425108

Владелец: ФЕДЕРАЛЬНАЯ СЛУЖБА ГОСУДАРСТВЕННОЙ

РЕГИСТРАЦИИ, КАДАСТРА И КАРТОГРАФИИ

Действителен: с 27.06.2023 по 19.09.2024

полное наименование должности

инициалы, фамилия

Земельный участок

вид объекта недвижимости

Лист № 22 раздела 4

Всего листов раздела 4: 52

Всего разделов: 8

Всего листов выписки: 316

15.12.2023г. № КУВИ-001/2023-282097351

Кадастровый номер:

78:40:1911602:3506

План (чертеж, схема) части земельного участка

Учетный номер части: 78:40:1911602:3506/22



Масштаб 1:2000

Условные обозначения:

ДОКУМЕНТ ПОДПИСАН
ЭЛЕКТРОННОЙ ПОДПИСЬЮ

Сертификат: 00ВВ056В7401СВ38D2В3576АСDС8425108

Владелец: ФЕДЕРАЛЬНАЯ СЛУЖБА ГОСУДАРСТВЕННОЙ

РЕГИСТРАЦИИ, КАДАСТРА И КАРТОГРАФИИ

Действителен: с 27.06.2023 по 19.09.2024

полное наименование должности

инициалы, фамилия

Земельный участок

вид объекта недвижимости

Лист № 23 раздела 4

Всего листов раздела 4: 52

Всего разделов: 8

Всего листов выписки: 316

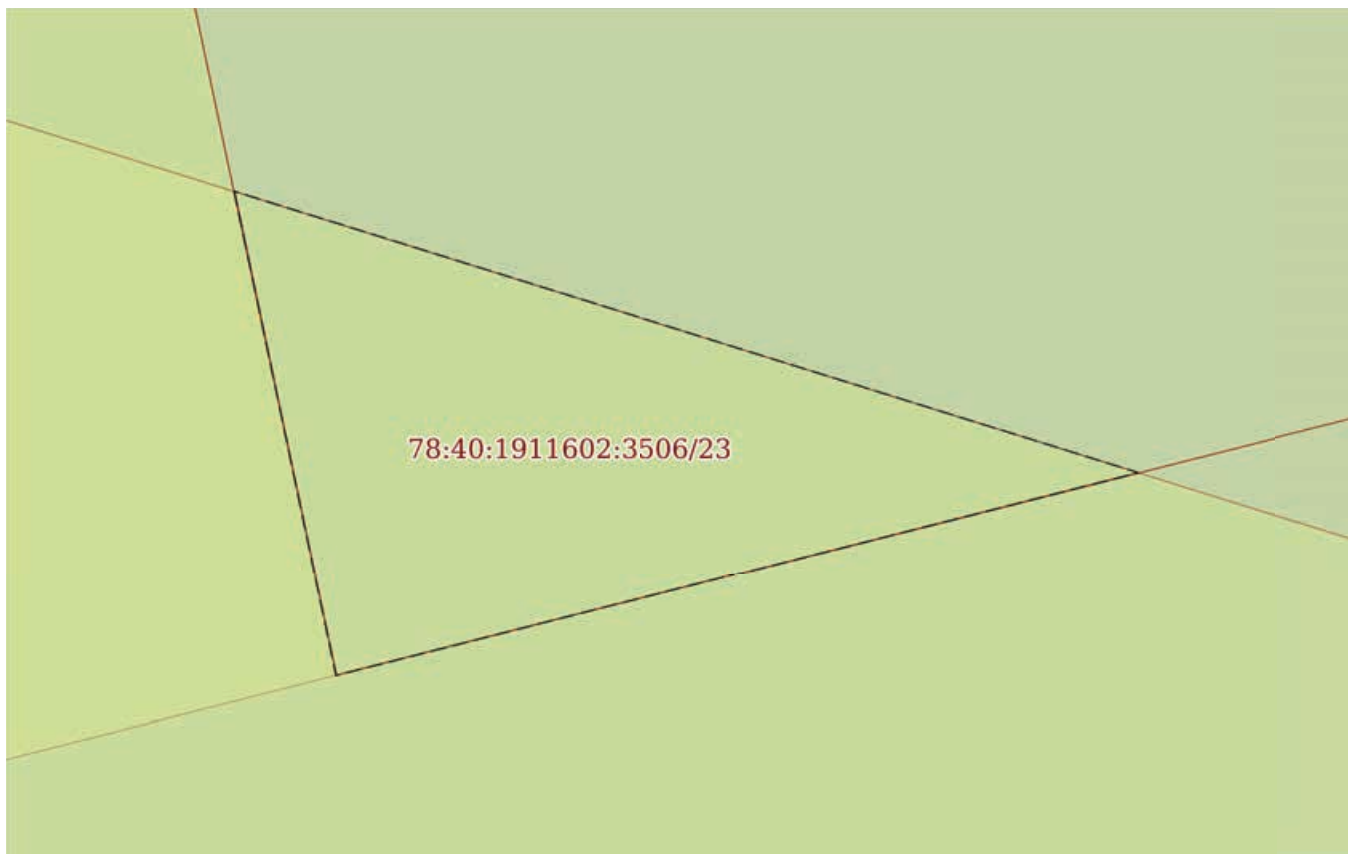
15.12.2023г. № КУВИ-001/2023-282097351

Кадастровый номер:

78:40:1911602:3506

План (чертеж, схема) части земельного участка

Учетный номер части: 78:40:1911602:3506/23



Масштаб 1:30

Условные обозначения:

ДОКУМЕНТ ПОДПИСАН
ЭЛЕКТРОННОЙ ПОДПИСЬЮ

Сертификат: 00ВВ056В7401СВ38D2В3576АСDC8425108

Владелец: ФЕДЕРАЛЬНАЯ СЛУЖБА ГОСУДАРСТВЕННОЙ

РЕГИСТРАЦИИ, КАДАСТРА И КАРТОГРАФИИ

Действителен: с 27.06.2023 по 19.09.2024

полное наименование должности

инициалы, фамилия

Земельный участок

вид объекта недвижимости

Лист № 24 раздела 4

Всего листов раздела 4: 52

Всего разделов: 8

Всего листов выписки: 316

15.12.2023г. № КУВИ-001/2023-282097351

Кадастровый номер:

78:40:1911602:3506

План (чертеж, схема) части земельного участка

Учетный номер части: 78:40:1911602:3506/24



Масштаб 1:2000

Условные обозначения:

ДОКУМЕНТ ПОДПИСАН
ЭЛЕКТРОННОЙ ПОДПИСЬЮ

Сертификат: 00ВВ056В7401СВ38D2В3576АСDС8425108

Владелец: ФЕДЕРАЛЬНАЯ СЛУЖБА ГОСУДАРСТВЕННОЙ

РЕГИСТРАЦИИ, КАДАСТРА И КАРТОГРАФИИ

Действителен: с 27.06.2023 по 19.09.2024

полное наименование должности

инициалы, фамилия

Земельный участок

вид объекта недвижимости

Лист № 25 раздела 4

Всего листов раздела 4: 52

Всего разделов: 8

Всего листов выписки: 316

15.12.2023г. № КУВИ-001/2023-282097351

Кадастровый номер:

78:40:1911602:3506

План (чертеж, схема) части земельного участка

Учетный номер части: 78:40:1911602:3506/25



Масштаб 1:4000

Условные обозначения:



ДОКУМЕНТ ПОДПИСАН
ЭЛЕКТРОННОЙ ПОДПИСЬЮ

Сертификат: 00ВВ056В7401СВ38D2В3576АСDС8425108

Владелец: ФЕДЕРАЛЬНАЯ СЛУЖБА ГОСУДАРСТВЕННОЙ

РЕГИСТРАЦИИ, КАДАСТРА И КАРТОГРАФИИ

Действителен: с 27.06.2023 по 19.09.2024

полное наименование должности

инициалы, фамилия

Земельный участок

вид объекта недвижимости

Лист № 26 раздела 4

Всего листов раздела 4: 52

Всего разделов: 8

Всего листов выписки: 316

15.12.2023г. № КУВИ-001/2023-282097351

Кадастровый номер:

78:40:1911602:3506

План (чертеж, схема) части земельного участка

Учетный номер части: 78:40:1911602:3506/26



Масштаб 1:3000

Условные обозначения:



ДОКУМЕНТ ПОДПИСАН
ЭЛЕКТРОННОЙ ПОДПИСЬЮ

Сертификат: 00ВВ056В7401СВ38D2В3576АСDC8425108

Владелец: ФЕДЕРАЛЬНАЯ СЛУЖБА ГОСУДАРСТВЕННОЙ

РЕГИСТРАЦИИ, КАДАСТРА И КАРТОГРАФИИ

Действителен: с 27.06.2023 по 19.09.2024

полное наименование должности

инициалы, фамилия

Земельный участок

вид объекта недвижимости

Лист № 27 раздела 4

Всего листов раздела 4: 52

Всего разделов: 8

Всего листов выписки: 316

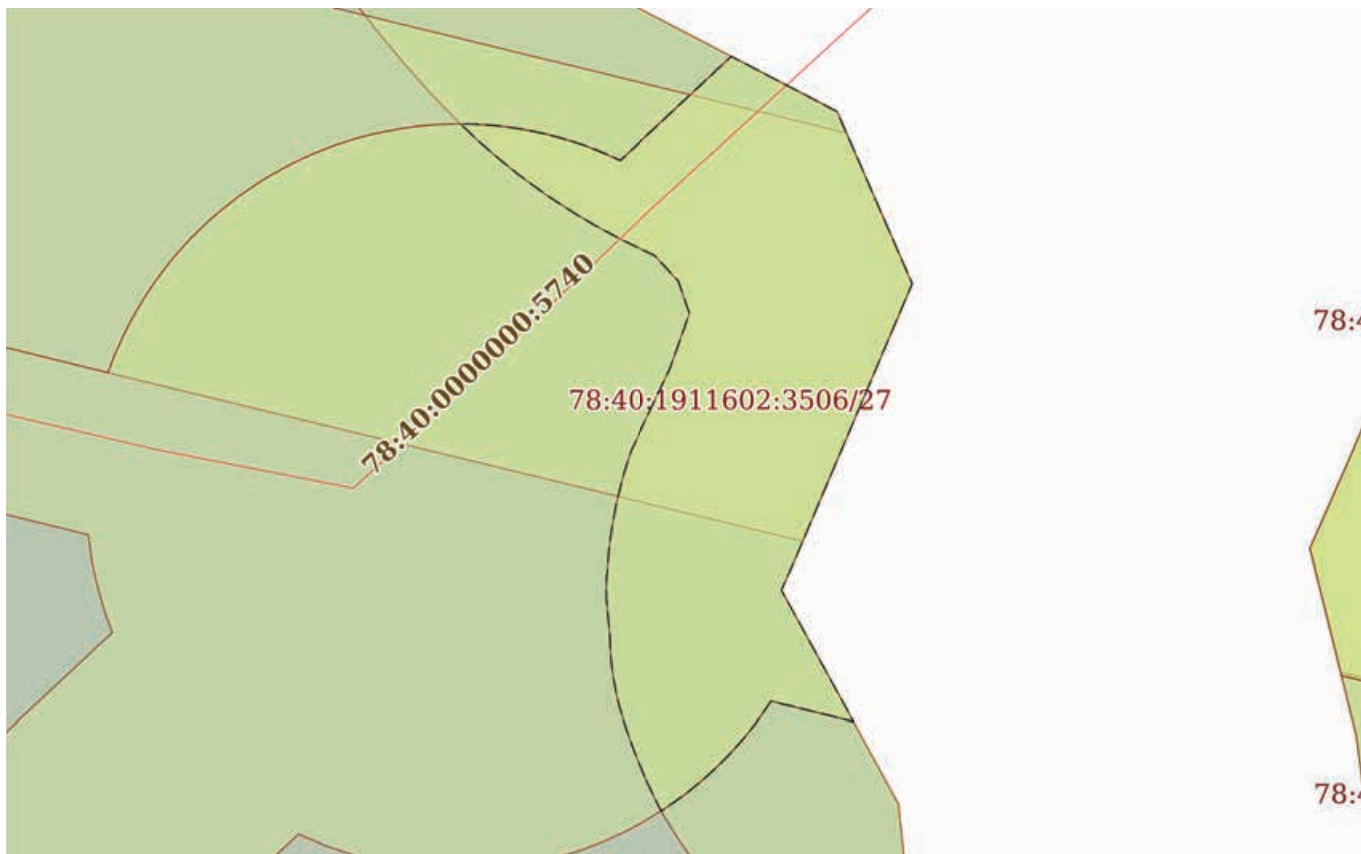
15.12.2023г. № КУВИ-001/2023-282097351

Кадастровый номер:

78:40:1911602:3506

План (чертеж, схема) части земельного участка

Учетный номер части: 78:40:1911602:3506/27



Масштаб 1:900

Условные обозначения:

ДОКУМЕНТ ПОДПИСАН
ЭЛЕКТРОННОЙ ПОДПИСЬЮ

Сертификат: 00ВВ056В7401СВ38D2В3576АСDС8425108

Владелец: ФЕДЕРАЛЬНАЯ СЛУЖБА ГОСУДАРСТВЕННОЙ

РЕГИСТРАЦИИ, КАДАСТРА И КАРТОГРАФИИ

Действителен: с 27.06.2023 по 19.09.2024

полное наименование должности

инициалы, фамилия

Земельный участок

вид объекта недвижимости

Лист № 28 раздела 4

Всего листов раздела 4: 52

Всего разделов: 8

Всего листов выписки: 316

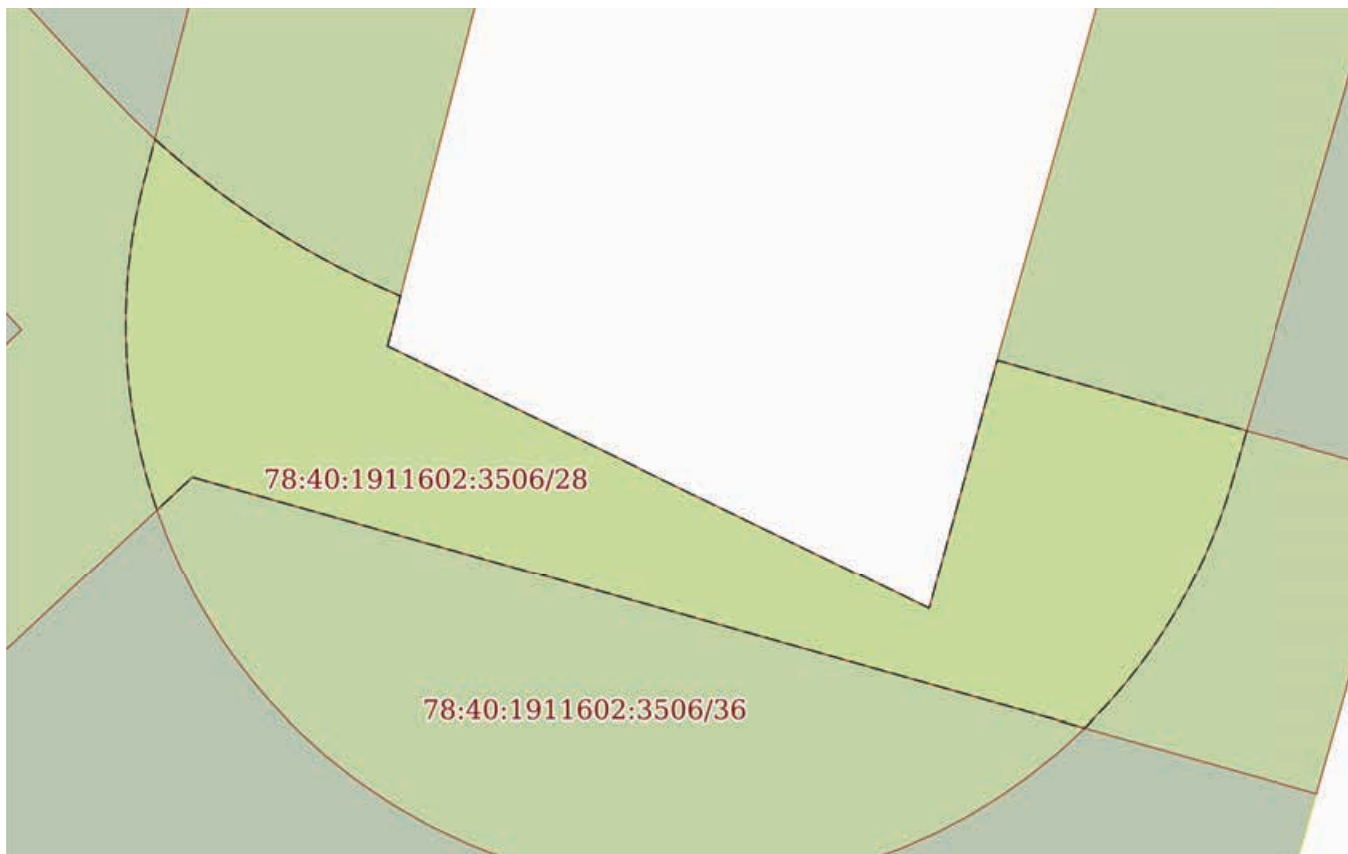
15.12.2023г. № КУВИ-001/2023-282097351

Кадастровый номер:

78:40:1911602:3506

План (чертеж, схема) части земельного участка

Учетный номер части: 78:40:1911602:3506/28



Масштаб 1:700

Условные обозначения:

ДОКУМЕНТ ПОДПИСАН
ЭЛЕКТРОННОЙ ПОДПИСЬЮ

Сертификат: 00ВВ056В7401СВ38D2В3576АСDC8425108

Владелец: ФЕДЕРАЛЬНАЯ СЛУЖБА ГОСУДАРСТВЕННОЙ

РЕГИСТРАЦИИ, КАДАСТРА И КАРТОГРАФИИ

Действителен: с 27.06.2023 по 19.09.2024

полное наименование должности

инициалы, фамилия

Земельный участок

вид объекта недвижимости

Лист № 29 раздела 4

Всего листов раздела 4: 52

Всего разделов: 8

Всего листов выписки: 316

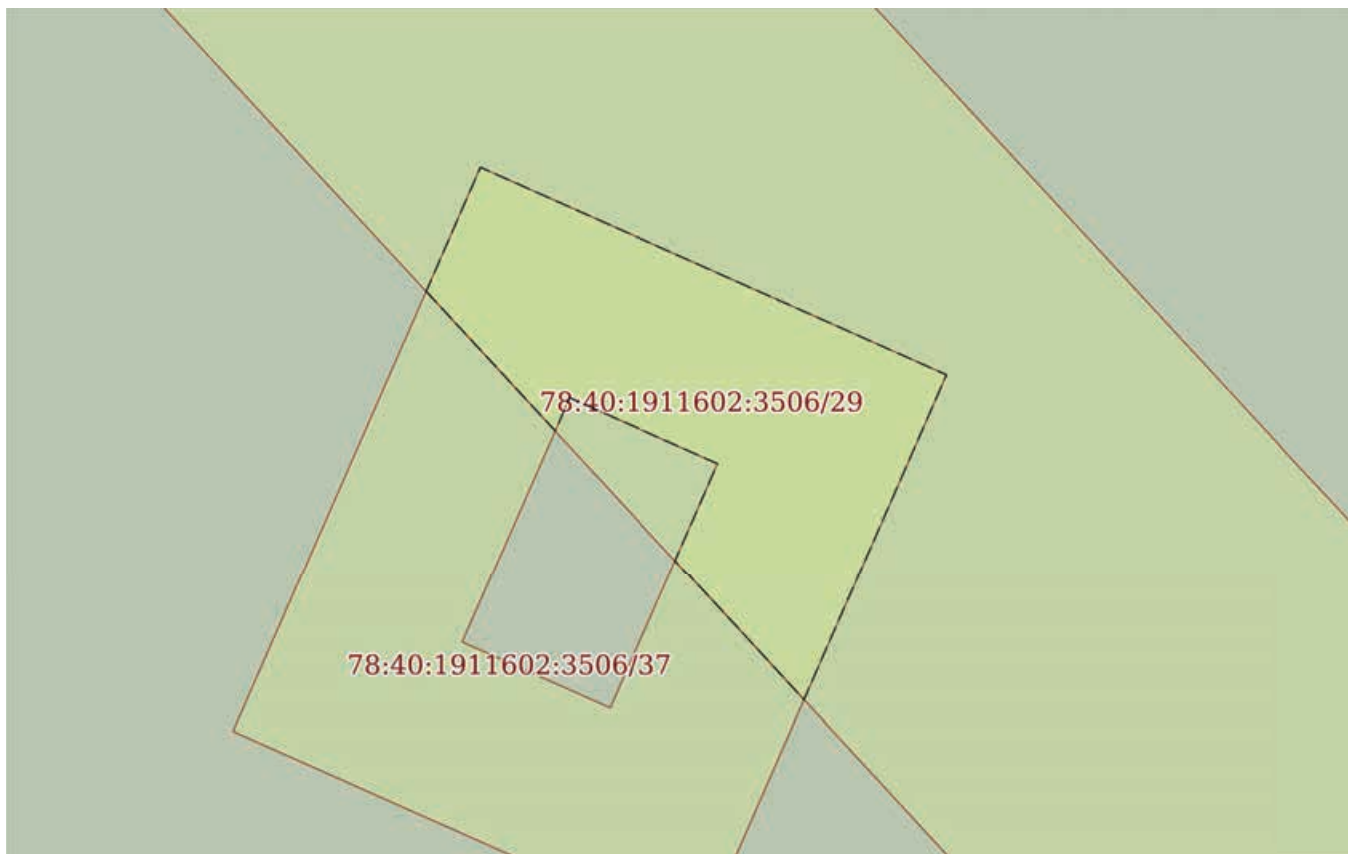
15.12.2023г. № КУВИ-001/2023-282097351

Кадастровый номер:

78:40:1911602:3506

План (чертеж, схема) части земельного участка

Учетный номер части: 78:40:1911602:3506/29



Масштаб 1:300

Условные обозначения:

ДОКУМЕНТ ПОДПИСАН
ЭЛЕКТРОННОЙ ПОДПИСЬЮ

Сертификат: 00ВВ056В7401СВ38D2В3576АСDС8425108

Владелец: ФЕДЕРАЛЬНАЯ СЛУЖБА ГОСУДАРСТВЕННОЙ

РЕГИСТРАЦИИ, КАДАСТРА И КАРТОГРАФИИ

Действителен: с 27.06.2023 по 19.09.2024

ПОЛНОЕ НАИМЕНОВАНИЕ ДОЛЖНОСТИ

инициалы, фамилия

Земельный участок

вид объекта недвижимости

Лист № 30 раздела 4

Всего листов раздела 4: 52

Всего разделов: 8

Всего листов выписки: 316

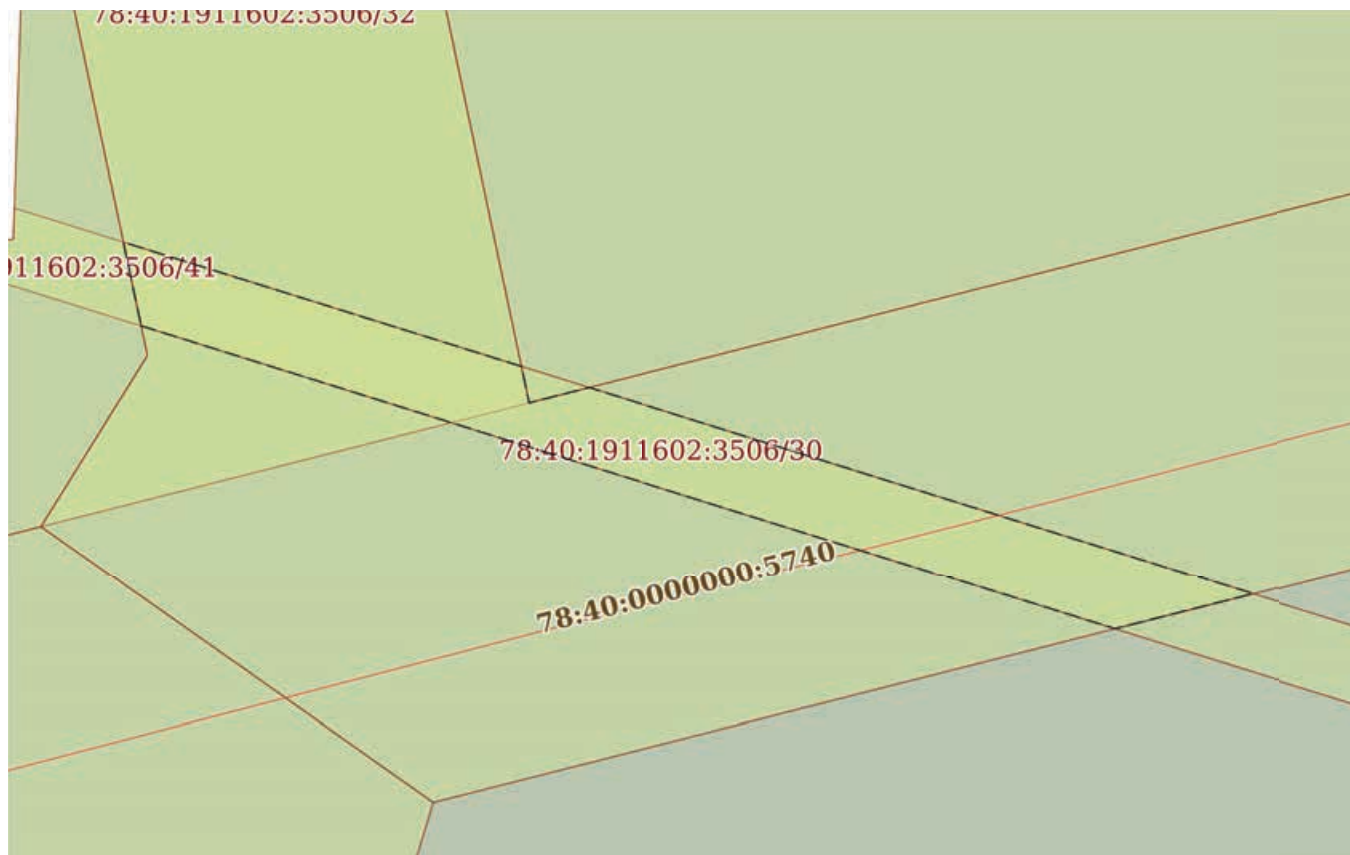
15.12.2023г. № КУВИ-001/2023-282097351

Кадастровый номер:

78:40:1911602:3506

План (чертеж, схема) части земельного участка

Учетный номер части: 78:40:1911602:3506/30



Масштаб 1:400

Условные обозначения:

ДОКУМЕНТ ПОДПИСАН
ЭЛЕКТРОННОЙ ПОДПИСЬЮ

Сертификат: 00ВВ056В7401СВ38Д2В3576АСДС8425108

Владелец: ФЕДЕРАЛЬНАЯ СЛУЖБА ГОСУДАРСТВЕННОЙ

РЕГИСТРАЦИИ, КАДАСТРА И КАРТОГРАФИИ

Действителен: с 27.06.2023 по 19.09.2024

полное наименование должности

инициалы, фамилия

Земельный участок

вид объекта недвижимости

Лист № 31 раздела 4

Всего листов раздела 4: 52

Всего разделов: 8

Всего листов выписки: 316

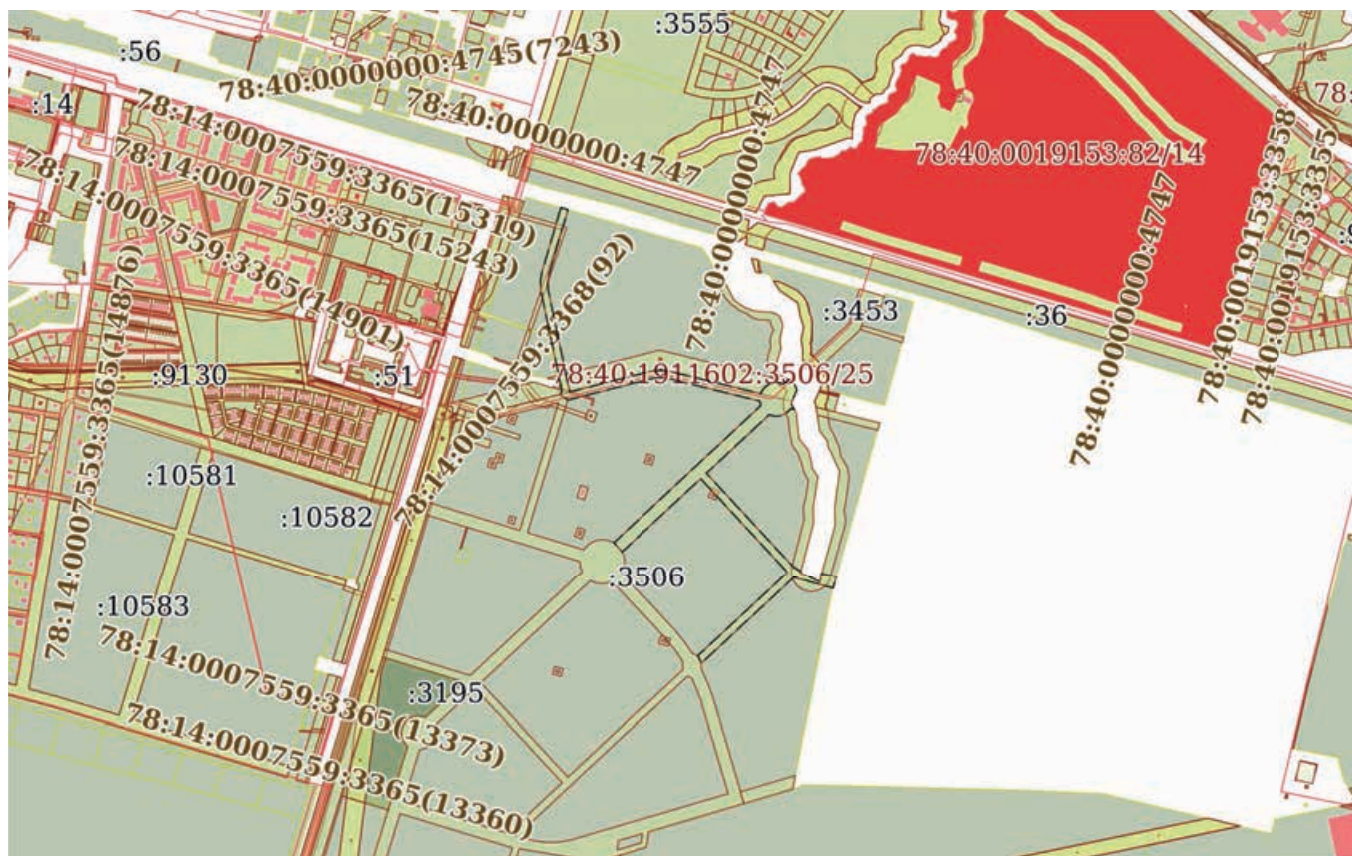
15.12.2023г. № КУВИ-001/2023-282097351

Кадастровый номер:

78:40:1911602:3506

План (чертеж, схема) части земельного участка

Учетный номер части: 78:40:1911602:3506/31



Масштаб 1:20000

Условные обозначения:



ДОКУМЕНТ ПОДПИСАН
ЭЛЕКТРОННОЙ ПОДПИСЬЮ

Сертификат: 00ВВ056В7401СВ38D2В3576ACDC8425108

Владелец: ФЕДЕРАЛЬНАЯ СЛУЖБА ГОСУДАРСТВЕННОЙ
РЕГИСТРАЦИИ, КАДАСТРА И КАРТОГРАФИИ
Действителен: с 27.06.2023 по 19.09.2024

полное наименование должности

инициалы, фамилия

Земельный участок

вид объекта недвижимости

Лист № 32 раздела 4

Всего листов раздела 4: 52

Всего разделов: 8

Всего листов выписки: 316

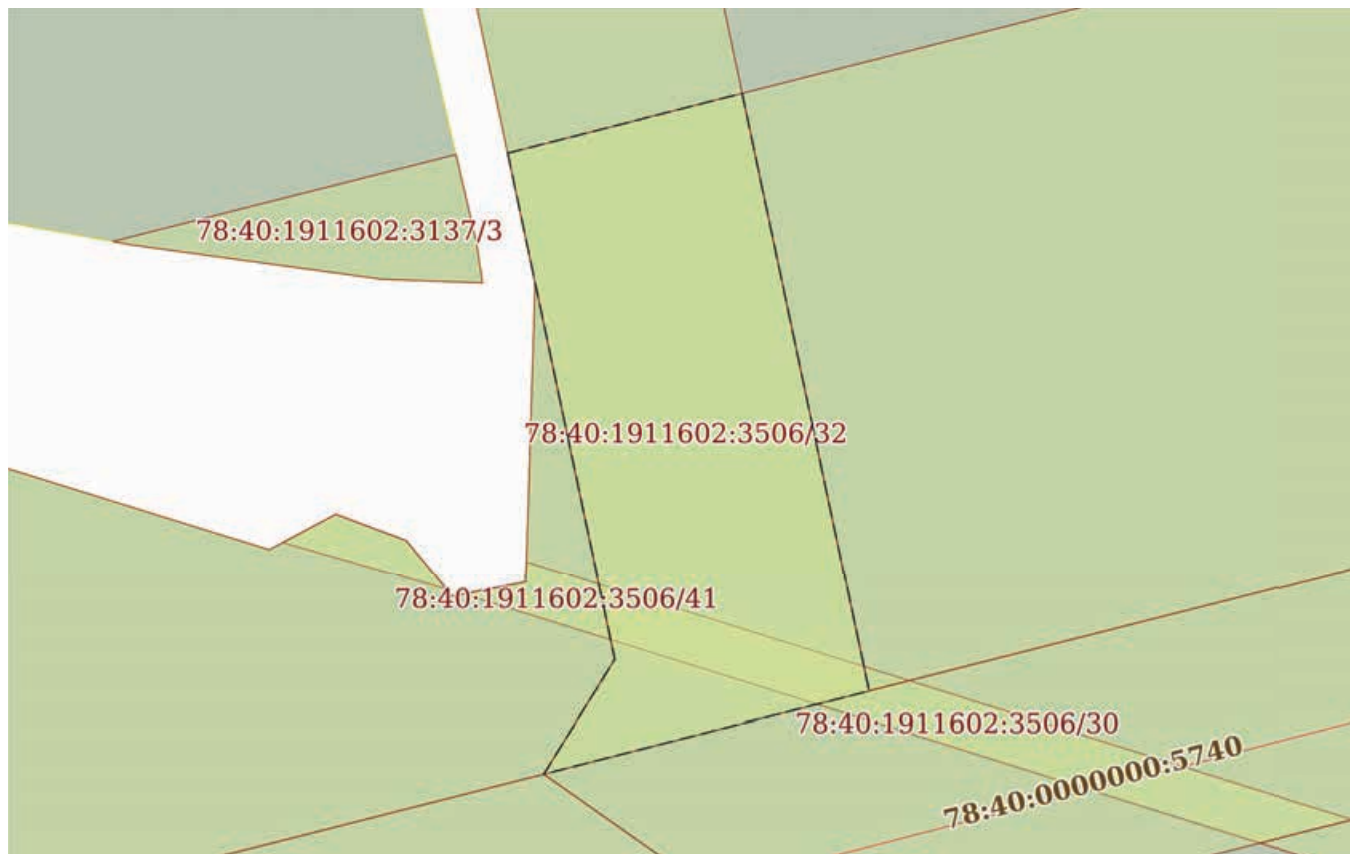
15.12.2023г. № КУВИ-001/2023-282097351

Кадастровый номер:

78:40:1911602:3506

План (чертеж, схема) части земельного участка

Учетный номер части: 78:40:1911602:3506/32



Масштаб 1:600

Условные обозначения:

ДОКУМЕНТ ПОДПИСАН
ЭЛЕКТРОННОЙ ПОДПИСЬЮ

Сертификат: 00ВВ056В7401СВ38D2В3576АСDC8425108

Владелец: ФЕДЕРАЛЬНАЯ СЛУЖБА ГОСУДАРСТВЕННОЙ

РЕГИСТРАЦИИ, КАДАСТРА И КАРТОГРАФИИ

Действителен: с 27.06.2023 по 19.09.2024

полное наименование должности

инициалы, фамилия

Земельный участок

вид объекта недвижимости

Лист № 33 раздела 4

Всего листов раздела 4: 52

Всего разделов: 8

Всего листов выписки: 316

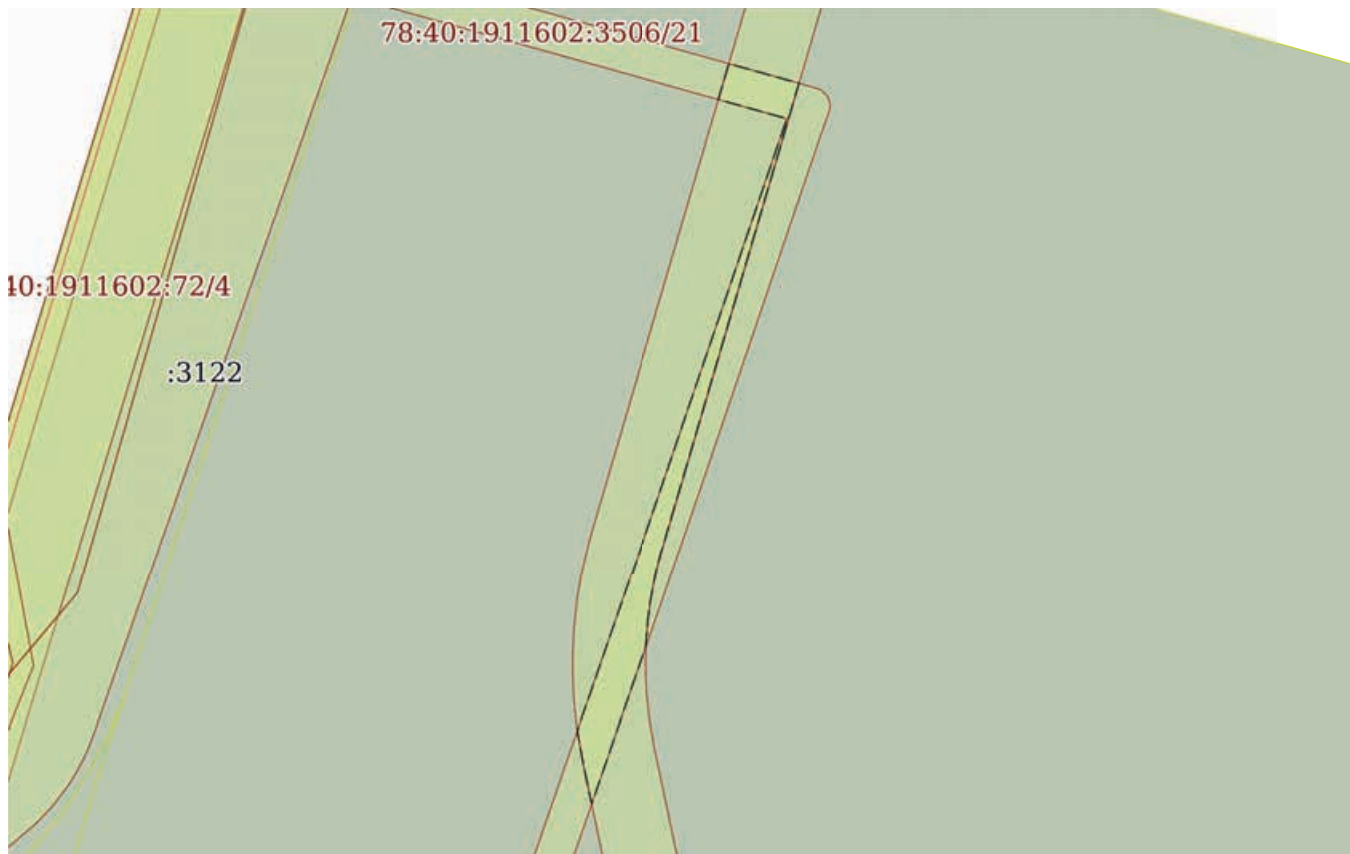
15.12.2023г. № КУВИ-001/2023-282097351

Кадастровый номер:

78:40:1911602:3506

План (чертеж, схема) части земельного участка

Учетный номер части: 78:40:1911602:3506/33



Масштаб 1:2000

Условные обозначения:

ДОКУМЕНТ ПОДПИСАН
ЭЛЕКТРОННОЙ ПОДПИСЬЮ

Сертификат: 00ВВ056В7401СВ38D2В3576АСDC8425108

Владелец: ФЕДЕРАЛЬНАЯ СЛУЖБА ГОСУДАРСТВЕННОЙ

РЕГИСТРАЦИИ, КАДАСТРА И КАРТОГРАФИИ

Действителен: с 27.06.2023 по 19.09.2024

полное наименование должности

инициалы, фамилия

Земельный участок

вид объекта недвижимости

Лист № 34 раздела 4

Всего листов раздела 4: 52

Всего разделов: 8

Всего листов выписки: 316

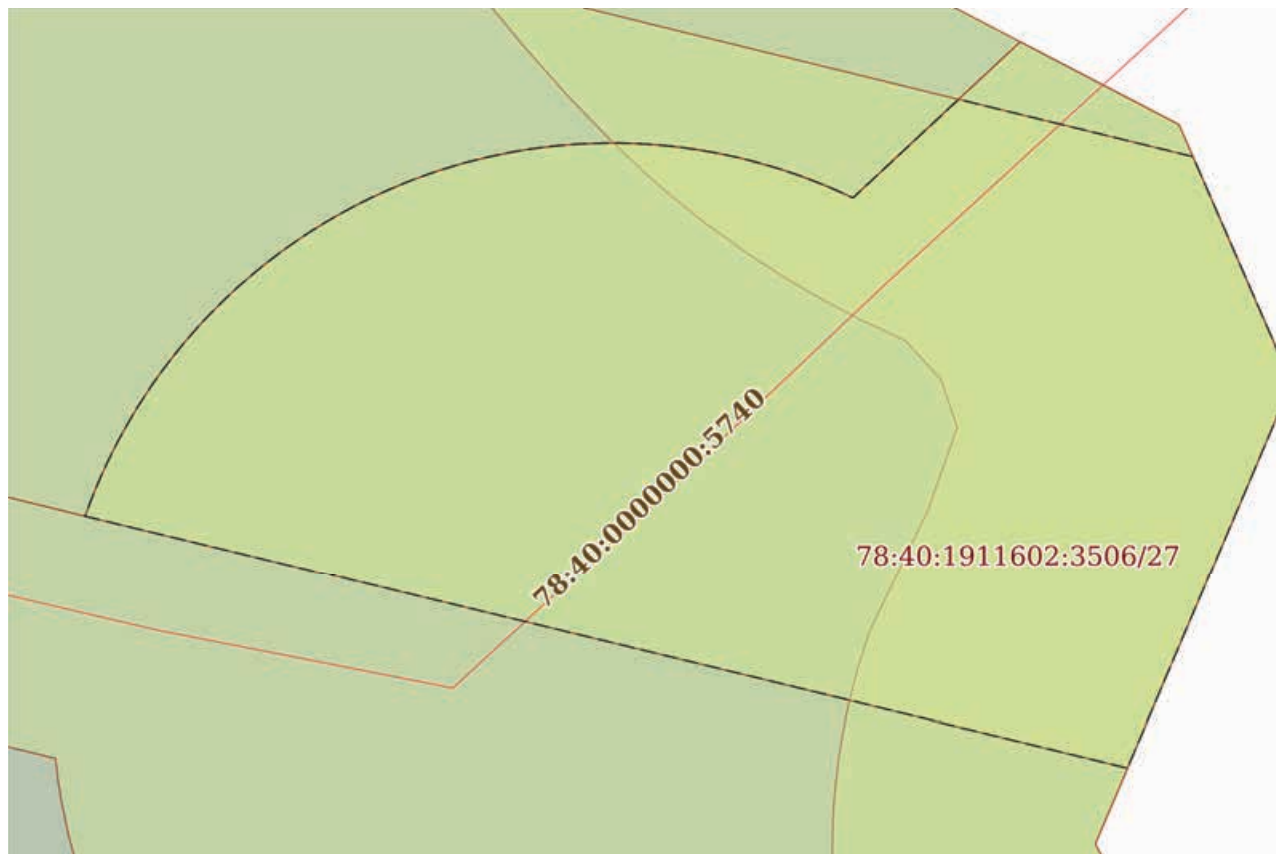
15.12.2023г. № КУВИ-001/2023-282097351

Кадастровый номер:

78:40:1911602:3506

План (чертеж, схема) части земельного участка

Учетный номер части: 78:40:1911602:3506/34



Масштаб 1:600

Условные обозначения:

ДОКУМЕНТ ПОДПИСАН
ЭЛЕКТРОННОЙ ПОДПИСЬЮ

Сертификат: 00ВВ056В7401СВ38D2В3576АСDC8425108

Владелец: ФЕДЕРАЛЬНАЯ СЛУЖБА ГОСУДАРСТВЕННОЙ

РЕГИСТРАЦИИ, КАДАСТРА И КАРТОГРАФИИ

Действителен: с 27.06.2023 по 19.09.2024

полное наименование должности

инициалы, фамилия

Земельный участок

вид объекта недвижимости

Лист № 35 раздела 4

Всего листов раздела 4: 52

Всего разделов: 8

Всего листов выписки: 316

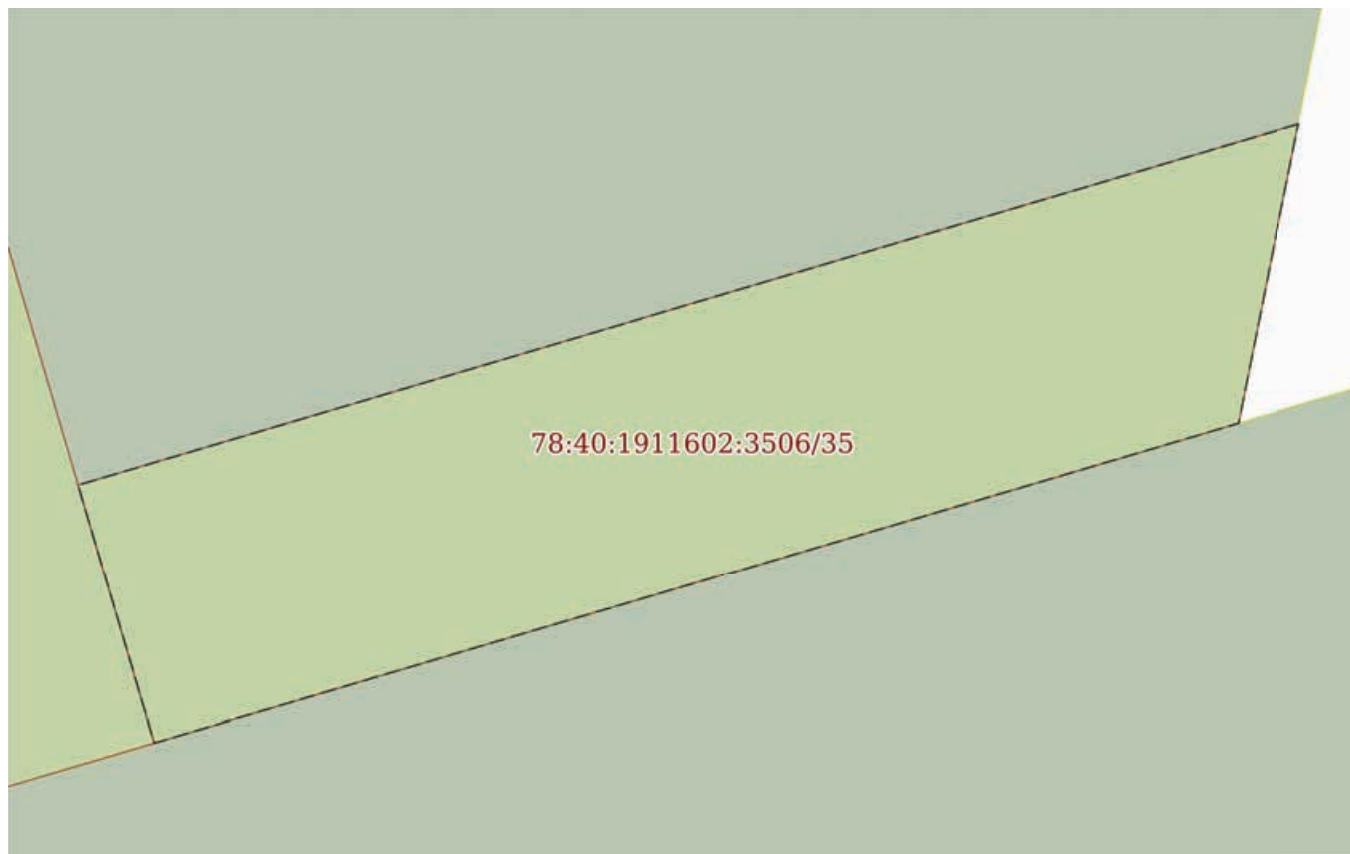
15.12.2023г. № КУВИ-001/2023-282097351

Кадастровый номер:

78:40:1911602:3506

План (чертеж, схема) части земельного участка

Учетный номер части: 78:40:1911602:3506/35



Масштаб 1:900

Условные обозначения:

ДОКУМЕНТ ПОДПИСАН
ЭЛЕКТРОННОЙ ПОДПИСЬЮ

Сертификат: 00ВВ056В7401СВ38D2В3576АСDC8425108

Владелец: ФЕДЕРАЛЬНАЯ СЛУЖБА ГОСУДАРСТВЕННОЙ

РЕГИСТРАЦИИ, КАДАСТРА И КАРТОГРАФИИ

Действителен: с 27.06.2023 по 19.09.2024

полное наименование должности

инициалы, фамилия

Земельный участок

вид объекта недвижимости

Лист № 36 раздела 4

Всего листов раздела 4: 52

Всего разделов: 8

Всего листов выписки: 316

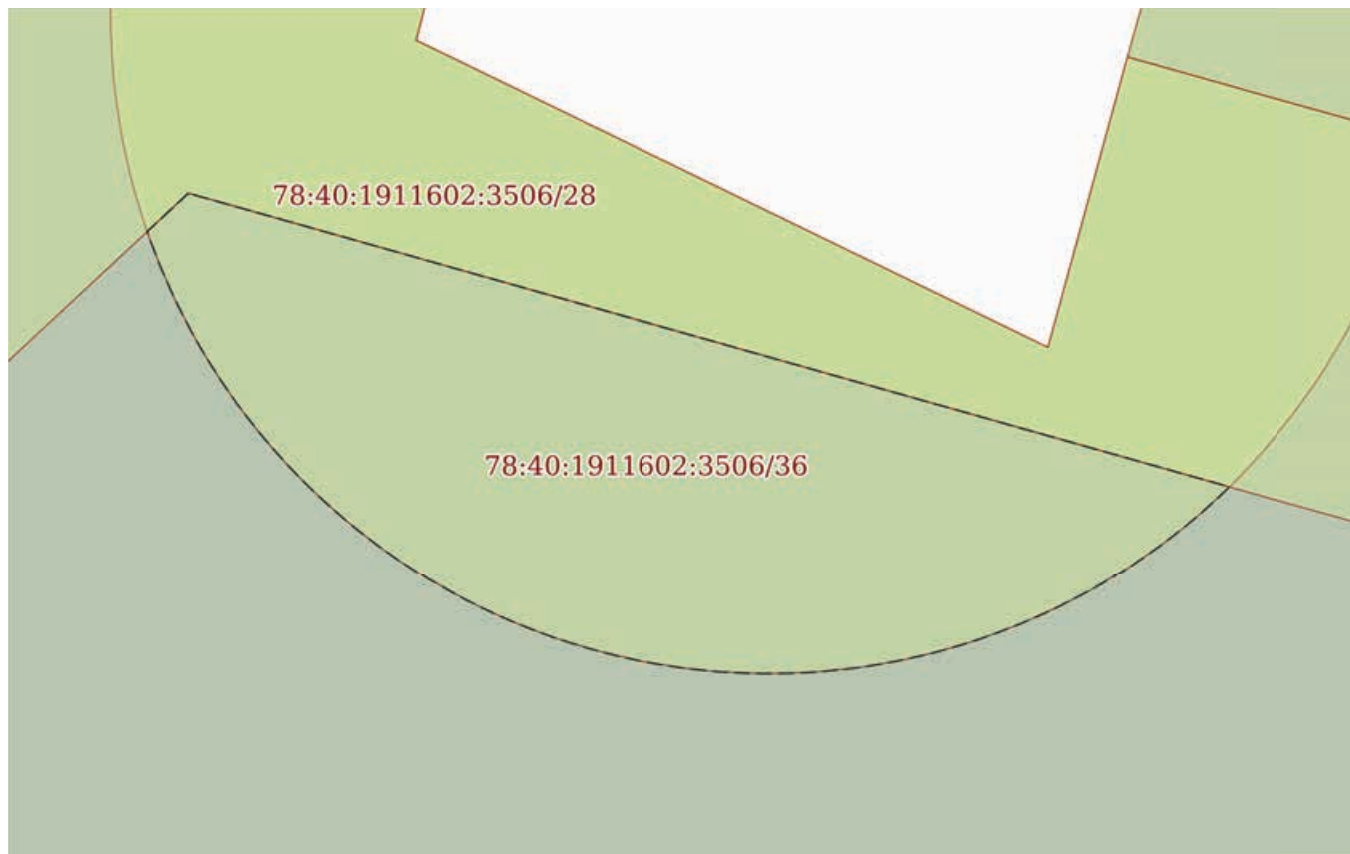
15.12.2023г. № КУВИ-001/2023-282097351

Кадастровый номер:

78:40:1911602:3506

План (чертеж, схема) части земельного участка

Учетный номер части: 78:40:1911602:3506/36



Масштаб 1:600

Условные обозначения:

ДОКУМЕНТ ПОДПИСАН
ЭЛЕКТРОННОЙ ПОДПИСЬЮ

Сертификат: 00ВВ056В7401СВ38D2В3576АСDС8425108

Владелец: ФЕДЕРАЛЬНАЯ СЛУЖБА ГОСУДАРСТВЕННОЙ

РЕГИСТРАЦИИ, КАДАСТРА И КАРТОГРАФИИ

Действителен: с 27.06.2023 по 19.09.2024

полное наименование должности

инициалы, фамилия

Земельный участок

вид объекта недвижимости

Лист № 37 раздела 4

Всего листов раздела 4: 52

Всего разделов: 8

Всего листов выписки: 316

15.12.2023г. № КУВИ-001/2023-282097351

Кадастровый номер:

78:40:1911602:3506

План (чертеж, схема) части земельного участка

Учетный номер части: 78:40:1911602:3506/37



Масштаб 1:300

Условные обозначения:

ДОКУМЕНТ ПОДПИСАН
ЭЛЕКТРОННОЙ ПОДПИСЬЮ

Сертификат: 00ВВ056В7401СВ38D2В3576АСDС8425108

Владелец: ФЕДЕРАЛЬНАЯ СЛУЖБА ГОСУДАРСТВЕННОЙ

РЕГИСТРАЦИИ, КАДАСТРА И КАРТОГРАФИИ

Действителен: с 27.06.2023 по 19.09.2024

полное наименование должности

инициалы, фамилия

Земельный участок

вид объекта недвижимости

Лист № 38 раздела 4

Всего листов раздела 4: 52

Всего разделов: 8

Всего листов выписки: 316

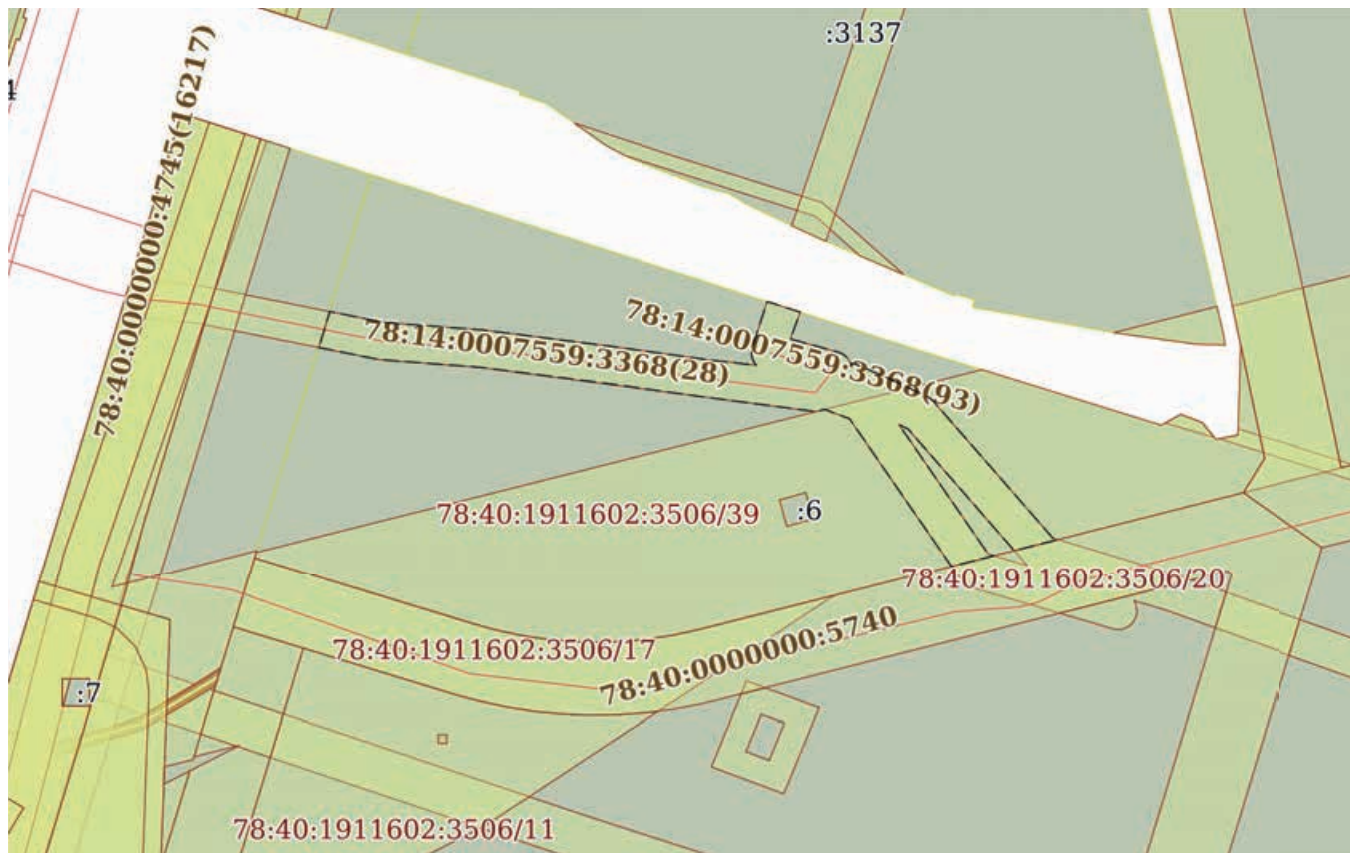
15.12.2023г. № КУВИ-001/2023-282097351

Кадастровый номер:

78:40:1911602:3506

План (чертеж, схема) части земельного участка

Учетный номер части: 78:40:1911602:3506/38



Масштаб 1:2000

Условные обозначения:



ДОКУМЕНТ ПОДПИСАН
ЭЛЕКТРОННОЙ ПОДПИСЬЮ

Сертификат: 00ВВ056В7401СВ38D2В3576АСDC8425108

Владелец: ФЕДЕРАЛЬНАЯ СЛУЖБА ГОСУДАРСТВЕННОЙ

РЕГИСТРАЦИИ, КАДАСТРА И КАРТОГРАФИИ

Действителен: с 27.06.2023 по 19.09.2024

полное наименование должности

инициалы, фамилия

Земельный участок

вид объекта недвижимости

Лист № 39 раздела 4

Всего листов раздела 4: 52

Всего разделов: 8

Всего листов выписки: 316

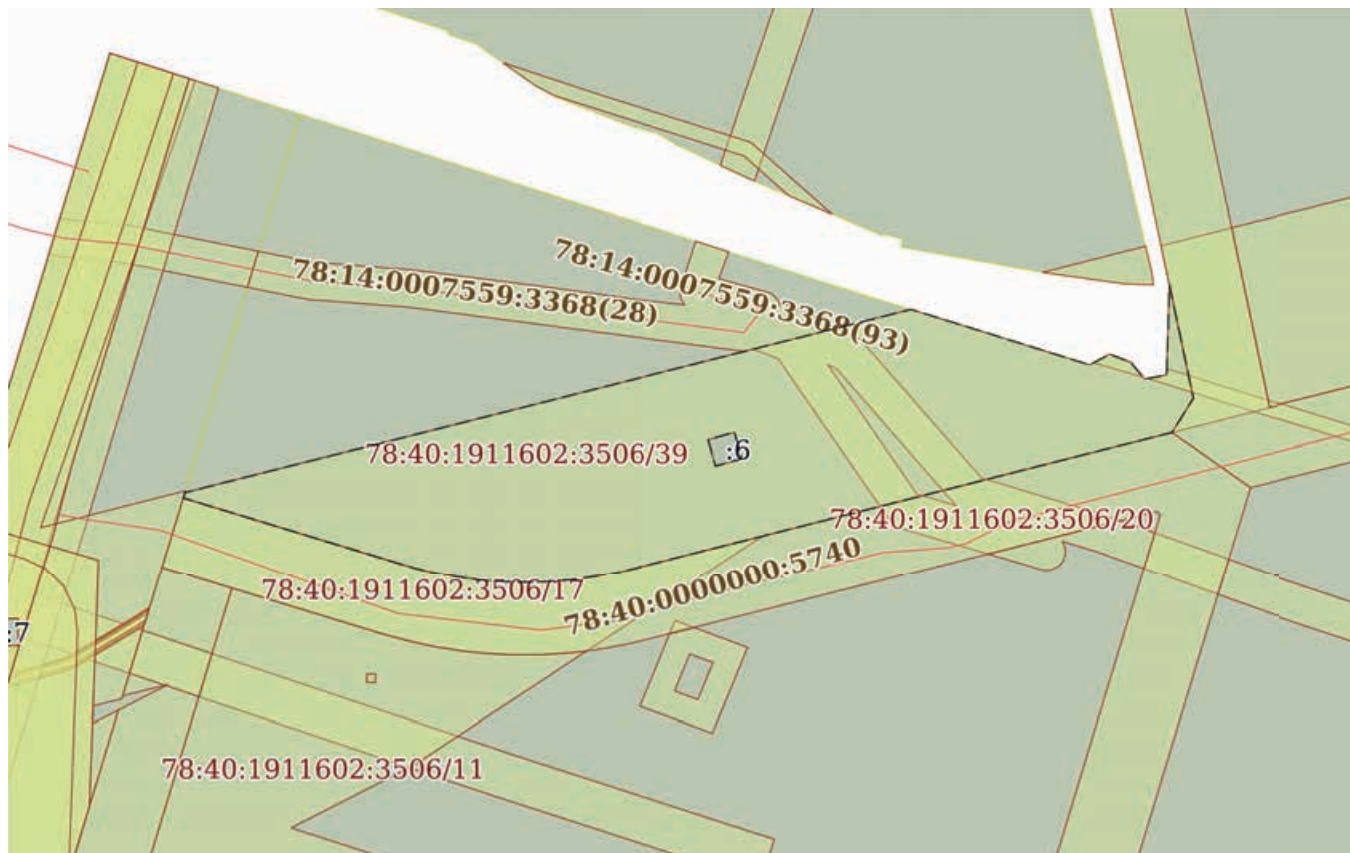
15.12.2023г. № КУВИ-001/2023-282097351

Кадастровый номер:

78:40:1911602:3506

План (чертеж, схема) части земельного участка

Учетный номер части: 78:40:1911602:3506/39



Масштаб 1:2000

Условные обозначения:

ДОКУМЕНТ ПОДПИСАН
ЭЛЕКТРОННОЙ ПОДПИСЬЮ

Сертификат: 00ВВ056В7401СВ38D2В3576АСDС8425108

Владелец: ФЕДЕРАЛЬНАЯ СЛУЖБА ГОСУДАРСТВЕННОЙ

РЕГИСТРАЦИИ, КАДАСТРА И КАРТОГРАФИИ

Действителен: с 27.06.2023 по 19.09.2024

полное наименование должности

инициалы, фамилия

Земельный участок

вид объекта недвижимости

Лист № 40 раздела 4

Всего листов раздела 4: 52

Всего разделов: 8

Всего листов выписки: 316

15.12.2023г. № КУВИ-001/2023-282097351

Кадастровый номер:

78:40:1911602:3506

План (чертеж, схема) части земельного участка

Учетный номер части: 78:40:1911602:3506/40



Масштаб 1:80

Условные обозначения:

ДОКУМЕНТ ПОДПИСАН
ЭЛЕКТРОННОЙ ПОДПИСЬЮ

Сертификат: 00ВВ056В7401СВ38Д2В3576АСДС8425108

Владелец: ФЕДЕРАЛЬНАЯ СЛУЖБА ГОСУДАРСТВЕННОЙ

РЕГИСТРАЦИИ, КАДАСТРА И КАРТОГРАФИИ

Действителен: с 27.06.2023 по 19.09.2024

полное наименование должности

инициалы, фамилия

Земельный участок

вид объекта недвижимости

Лист № 41 раздела 4

Всего листов раздела 4: 52

Всего разделов: 8

Всего листов выписки: 316

15.12.2023г. № КУВИ-001/2023-282097351

Кадастровый номер:

78:40:1911602:3506

План (чертеж, схема) части земельного участка

Учетный номер части: 78:40:1911602:3506/41



Масштаб 1:80

Условные обозначения:

ДОКУМЕНТ ПОДПИСАН
ЭЛЕКТРОННОЙ ПОДПИСЬЮ

Сертификат: 00ВВ056В7401СВ38D2В3576АСDC8425108

Владелец: ФЕДЕРАЛЬНАЯ СЛУЖБА ГОСУДАРСТВЕННОЙ

РЕГИСТРАЦИИ, КАДАСТРА И КАРТОГРАФИИ

Действителен: с 27.06.2023 по 19.09.2024

полное наименование должности

инициалы, фамилия

Земельный участок

вид объекта недвижимости

Лист № 42 раздела 4

Всего листов раздела 4: 52

Всего разделов: 8

Всего листов выписки: 316

15.12.2023г. № КУВИ-001/2023-282097351

Кадастровый номер:

78:40:1911602:3506

План (чертеж, схема) части земельного участка

Учетный номер части: 78:40:1911602:3506/42



Масштаб 1:300

Условные обозначения:

ДОКУМЕНТ ПОДПИСАН
ЭЛЕКТРОННОЙ ПОДПИСЬЮ

Сертификат: 00ВВ056В7401СВ38D2В3576АСDС8425108

Владелец: ФЕДЕРАЛЬНАЯ СЛУЖБА ГОСУДАРСТВЕННОЙ

РЕГИСТРАЦИИ, КАДАСТРА И КАРТОГРАФИИ

Действителен: с 27.06.2023 по 19.09.2024

полное наименование должности

инициалы, фамилия

Земельный участок

вид объекта недвижимости

Лист № 43 раздела 4

Всего листов раздела 4: 52

Всего разделов: 8

Всего листов выписки: 316

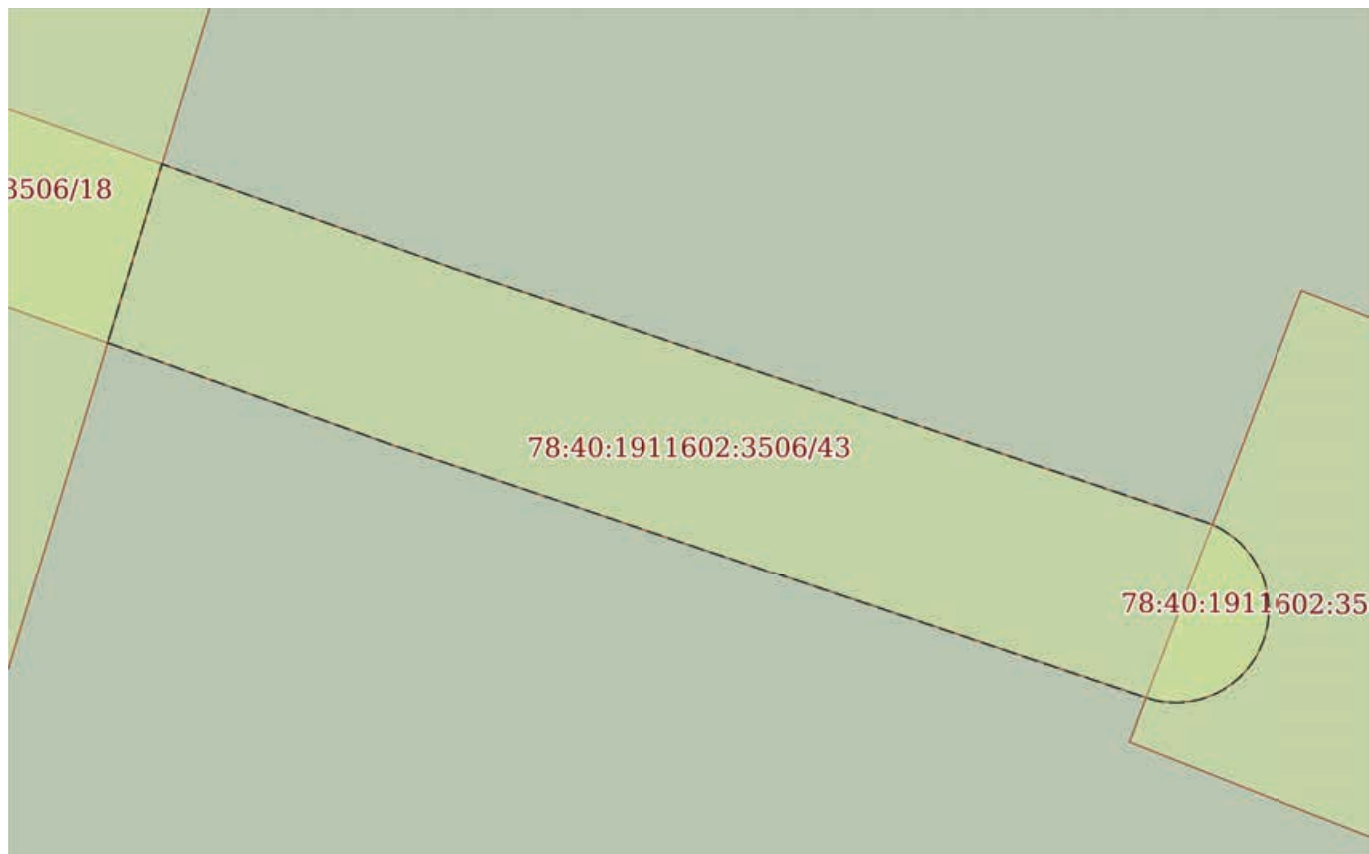
15.12.2023г. № КУВИ-001/2023-282097351

Кадастровый номер:

78:40:1911602:3506

План (чертеж, схема) части земельного участка

Учетный номер части: 78:40:1911602:3506/43



Масштаб 1:400

Условные обозначения:

ДОКУМЕНТ ПОДПИСАН
ЭЛЕКТРОННОЙ ПОДПИСЬЮ

Сертификат: 00ВВ056В7401СВ38D2В3576АСDС8425108

Владелец: ФЕДЕРАЛЬНАЯ СЛУЖБА ГОСУДАРСТВЕННОЙ

РЕГИСТРАЦИИ, КАДАСТРА И КАРТОГРАФИИ

Действителен: с 27.06.2023 по 19.09.2024

полное наименование должности

инициалы, фамилия

Земельный участок

вид объекта недвижимости

Лист № 44 раздела 4

Всего листов раздела 4: 52

Всего разделов: 8

Всего листов выписки: 316

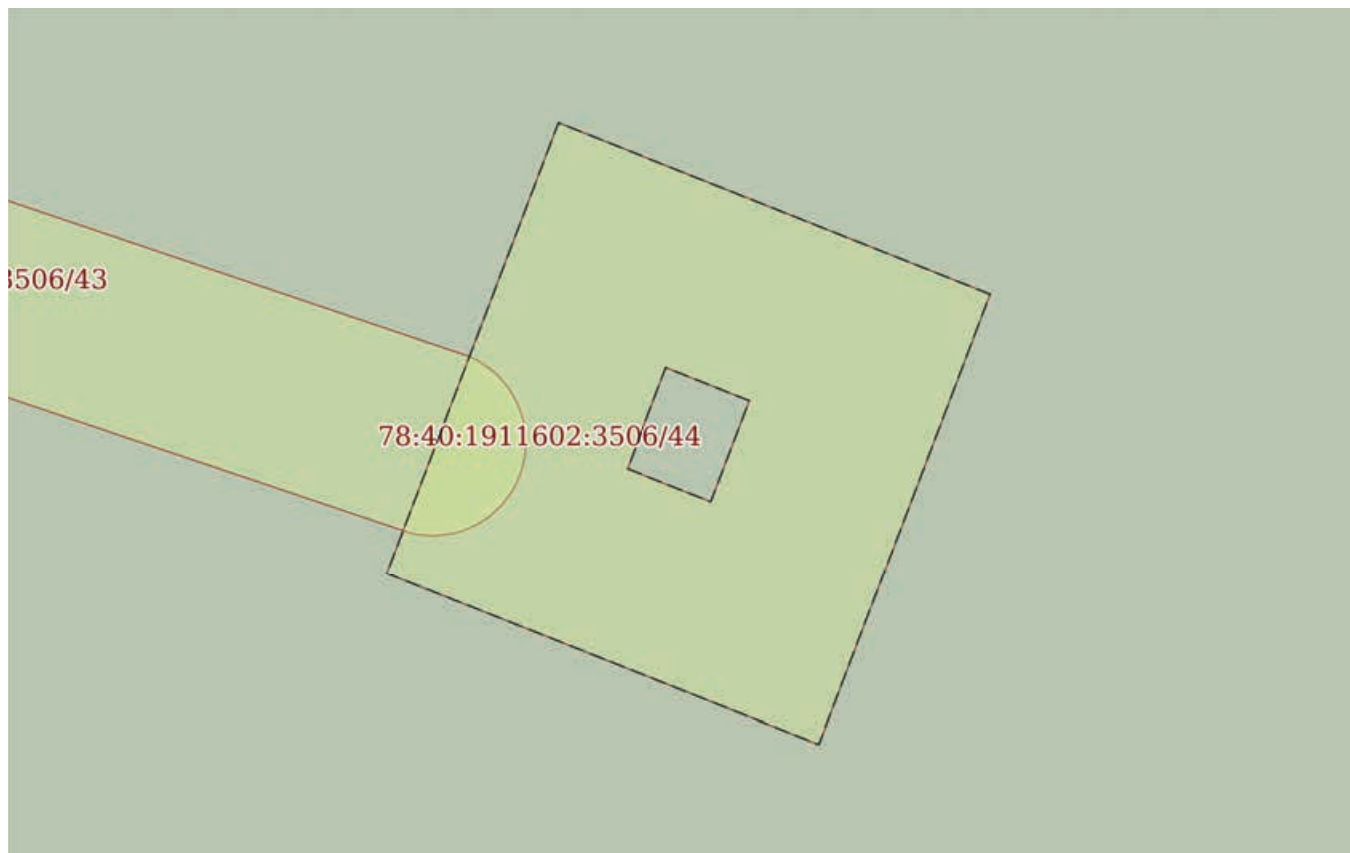
15.12.2023г. № КУВИ-001/2023-282097351

Кадастровый номер:

78:40:1911602:3506

План (чертеж, схема) части земельного участка

Учетный номер части: 78:40:1911602:3506/44



Масштаб 1:400

Условные обозначения:

ДОКУМЕНТ ПОДПИСАН
ЭЛЕКТРОННОЙ ПОДПИСЬЮ

Сертификат: 00ВВ056В7401СВ38D2В3576АСDС8425108

Владелец: ФЕДЕРАЛЬНАЯ СЛУЖБА ГОСУДАРСТВЕННОЙ

РЕГИСТРАЦИИ, КАДАСТРА И КАРТОГРАФИИ

Действителен: с 27.06.2023 по 19.09.2024

полное наименование должности

инициалы, фамилия

Земельный участок

вид объекта недвижимости

Лист № 45 раздела 4

Всего листов раздела 4: 52

Всего разделов: 8

Всего листов выписки: 316

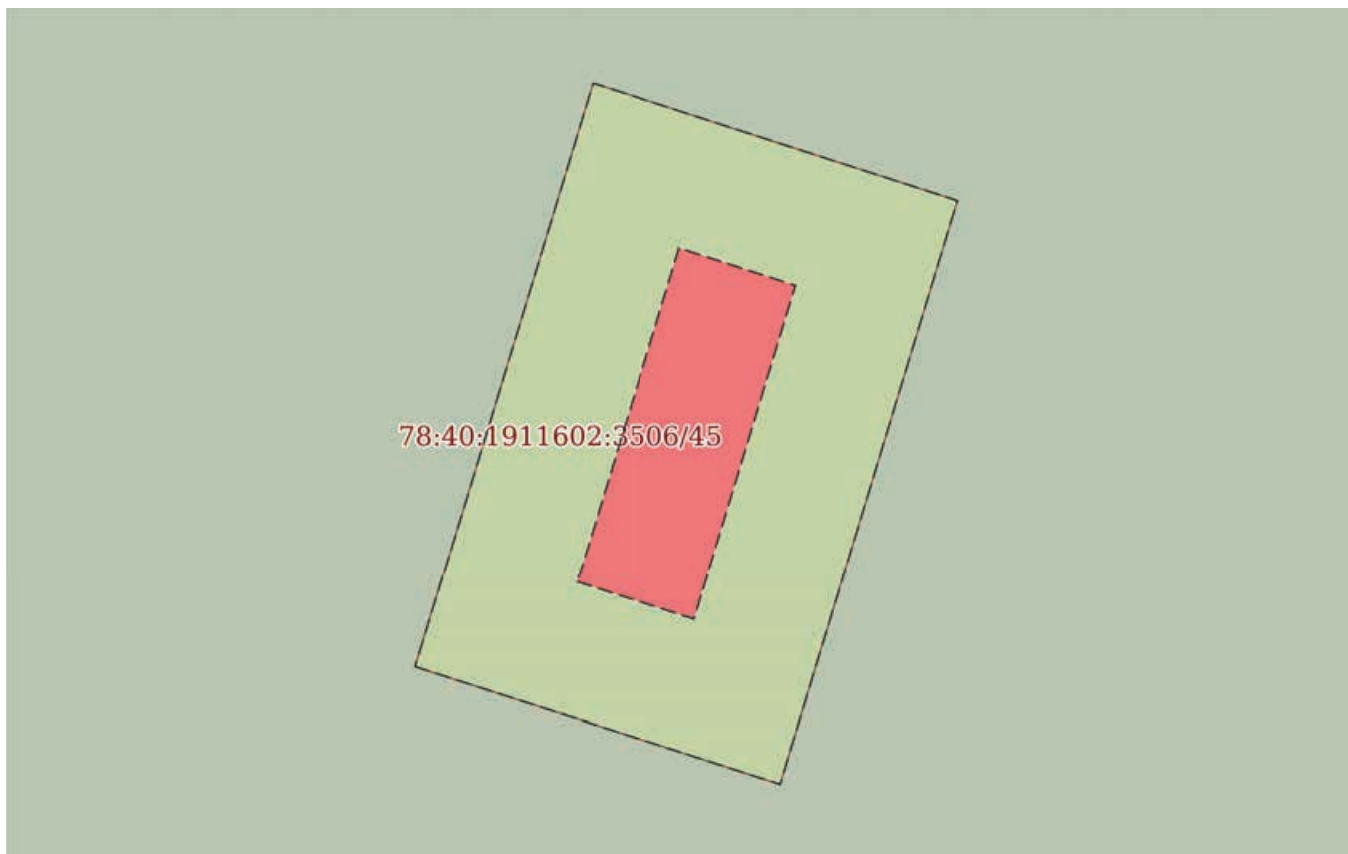
15.12.2023г. № КУВИ-001/2023-282097351

Кадастровый номер:

78:40:1911602:3506

План (чертеж, схема) части земельного участка

Учетный номер части: 78:40:1911602:3506/45



Масштаб 1:400

Условные обозначения:

ДОКУМЕНТ ПОДПИСАН
ЭЛЕКТРОННОЙ ПОДПИСЬЮ

Сертификат: 00ВВ056В7401СВ38D2В3576АСDС8425108

Владелец: ФЕДЕРАЛЬНАЯ СЛУЖБА ГОСУДАРСТВЕННОЙ

РЕГИСТРАЦИИ, КАДАСТРА И КАРТОГРАФИИ

Действителен: с 27.06.2023 по 19.09.2024

полное наименование должности

инициалы, фамилия

Земельный участок

вид объекта недвижимости

Лист № 46 раздела 4

Всего листов раздела 4: 52

Всего разделов: 8

Всего листов выписки: 316

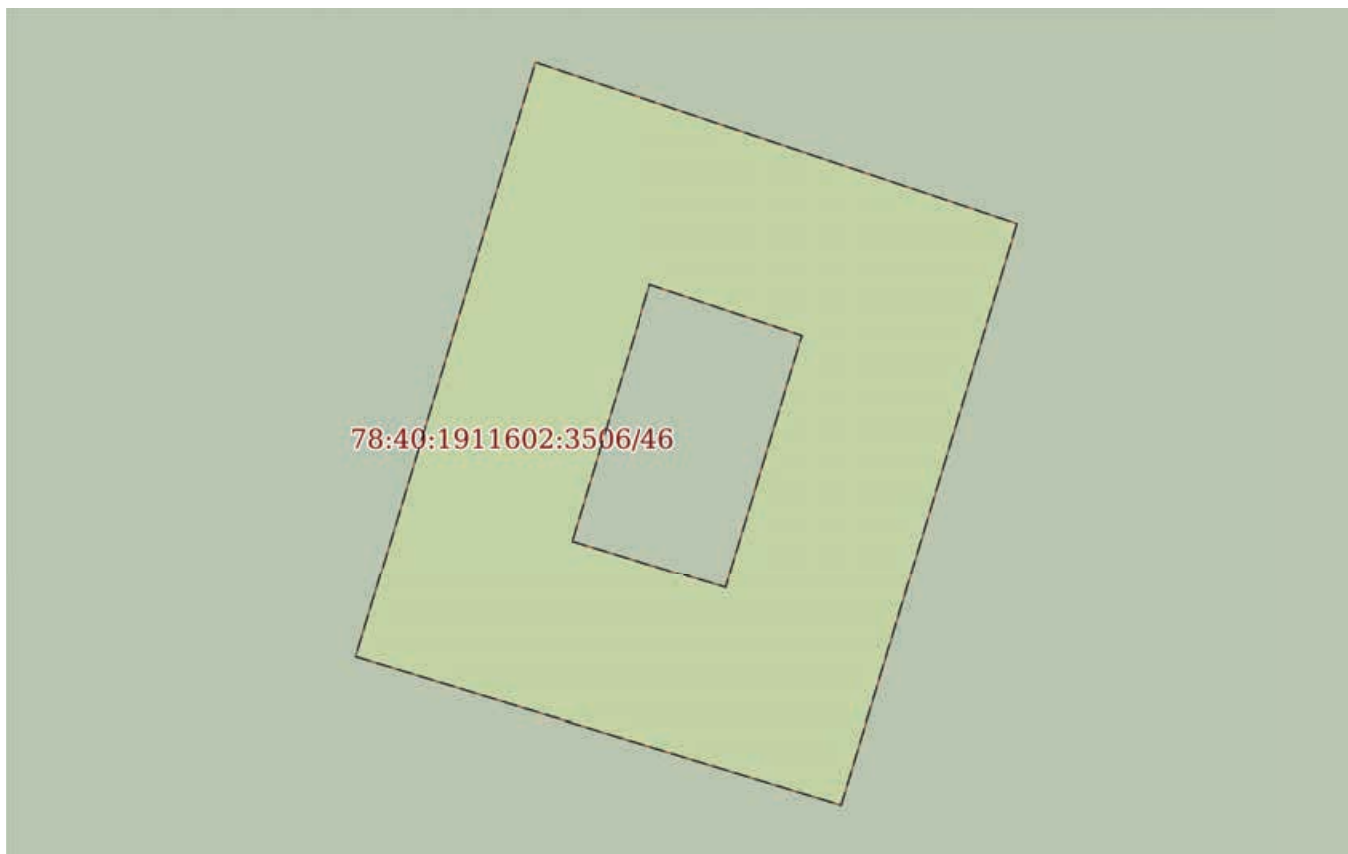
15.12.2023г. № КУВИ-001/2023-282097351

Кадастровый номер:

78:40:1911602:3506

План (чертеж, схема) части земельного участка

Учетный номер части: 78:40:1911602:3506/46



Масштаб 1:300

Условные обозначения:

ДОКУМЕНТ ПОДПИСАН
ЭЛЕКТРОННОЙ ПОДПИСЬЮ

Сертификат: 00ВВ056В7401СВ38D2В3576АСDС8425108

Владелец: ФЕДЕРАЛЬНАЯ СЛУЖБА ГОСУДАРСТВЕННОЙ

РЕГИСТРАЦИИ, КАДАСТРА И КАРТОГРАФИИ

Действителен: с 27.06.2023 по 19.09.2024

полное наименование должности

инициалы, фамилия

Земельный участок

вид объекта недвижимости

Лист № 47 раздела 4

Всего листов раздела 4: 52

Всего разделов: 8

Всего листов выписки: 316

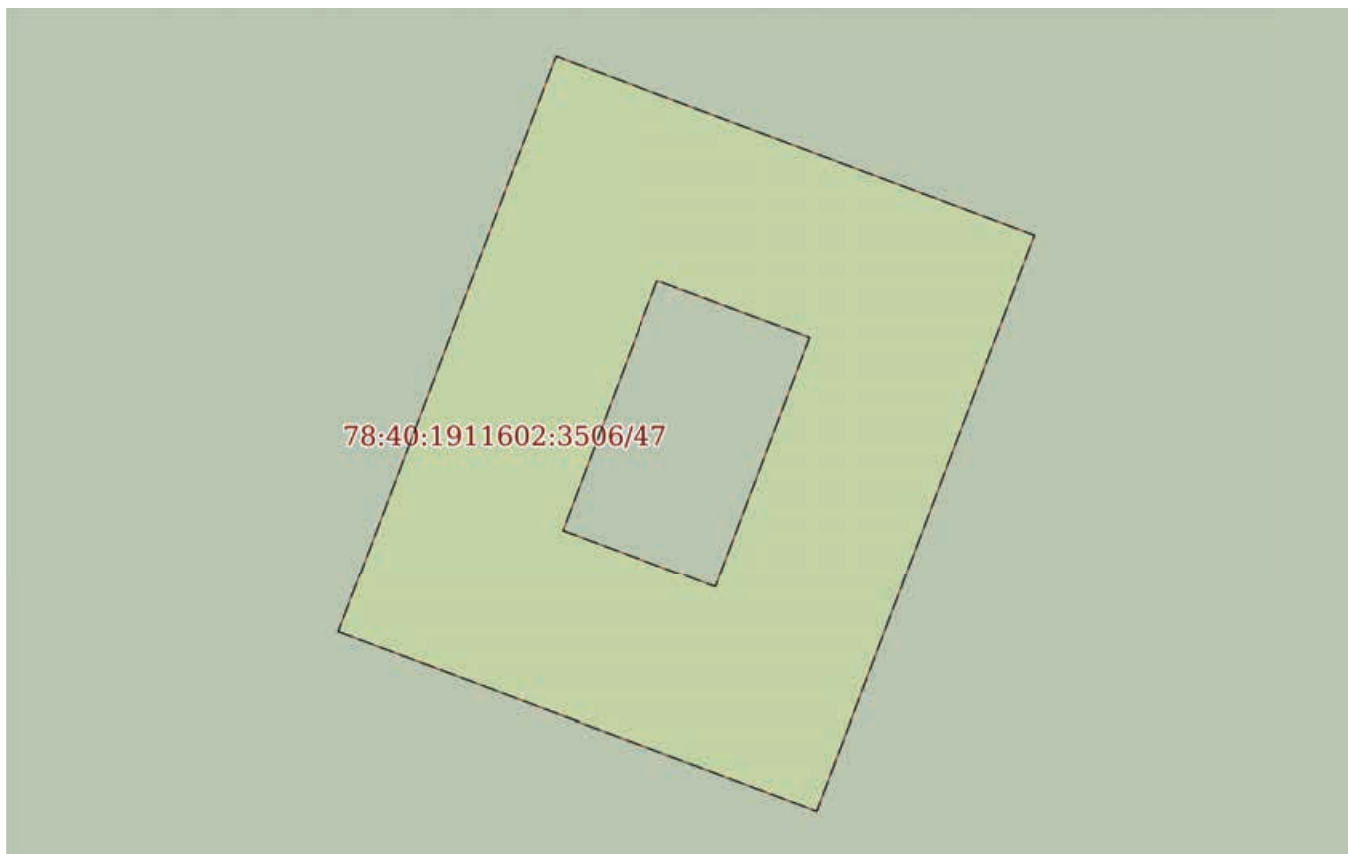
15.12.2023г. № КУВИ-001/2023-282097351

Кадастровый номер:

78:40:1911602:3506

План (чертеж, схема) части земельного участка

Учетный номер части: 78:40:1911602:3506/47



Масштаб 1:300

Условные обозначения:

ДОКУМЕНТ ПОДПИСАН
ЭЛЕКТРОННОЙ ПОДПИСЬЮ

Сертификат: 00ВВ056В7401СВ38D2В3576АСDС8425108

Владелец: ФЕДЕРАЛЬНАЯ СЛУЖБА ГОСУДАРСТВЕННОЙ

РЕГИСТРАЦИИ, КАДАСТРА И КАРТОГРАФИИ

Действителен: с 27.06.2023 по 19.09.2024

полное наименование должности

инициалы, фамилия

Земельный участок

вид объекта недвижимости

Лист № 48 раздела 4

Всего листов раздела 4: 52

Всего разделов: 8

Всего листов выписки: 316

15.12.2023г. № КУВИ-001/2023-282097351

Кадастровый номер:

78:40:1911602:3506

План (чертеж, схема) части земельного участка

Учетный номер части: 78:40:1911602:3506/48



Масштаб 1:5000

Условные обозначения:

ДОКУМЕНТ ПОДПИСАН
ЭЛЕКТРОННОЙ ПОДПИСЬЮ

Сертификат: 00ВВ056В7401СВ38D2В3576АСDС8425108

Владелец: ФЕДЕРАЛЬНАЯ СЛУЖБА ГОСУДАРСТВЕННОЙ

РЕГИСТРАЦИИ, КАДАСТРА И КАРТОГРАФИИ

Действителен: с 27.06.2023 по 19.09.2024

полное наименование должности

инициалы, фамилия

Земельный участок

вид объекта недвижимости

Лист № 49 раздела 4

Всего листов раздела 4: 52

Всего разделов: 8

Всего листов выписки: 316

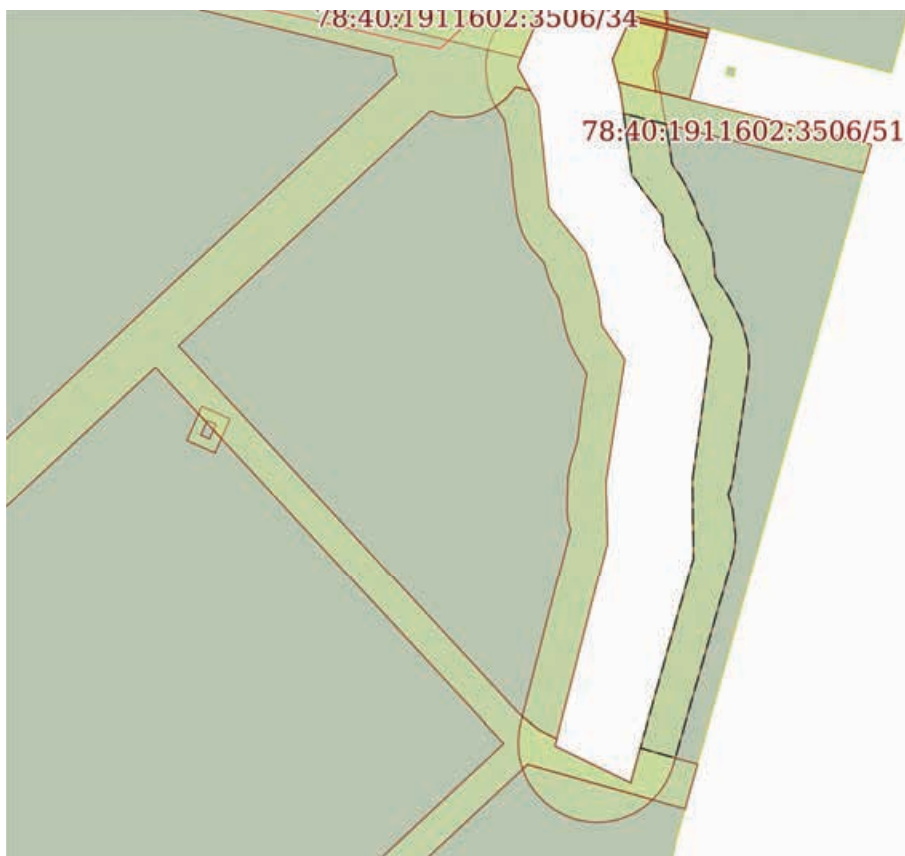
15.12.2023г. № КУВИ-001/2023-282097351

Кадастровый номер:

78:40:1911602:3506

План (чертеж, схема) части земельного участка

Учетный номер части: 78:40:1911602:3506/49



Масштаб 1:5000

Условные обозначения:

ДОКУМЕНТ ПОДПИСАН
ЭЛЕКТРОННОЙ ПОДПИСЬЮ

Сертификат: 00ВВ056В7401СВ38D2В3576АСDС8425108

Владелец: ФЕДЕРАЛЬНАЯ СЛУЖБА ГОСУДАРСТВЕННОЙ

РЕГИСТРАЦИИ, КАДАСТРА И КАРТОГРАФИИ

Действителен: с 27.06.2023 по 19.09.2024

полное наименование должности

инициалы, фамилия

Земельный участок

вид объекта недвижимости

Лист № 50 раздела 4

Всего листов раздела 4: 52

Всего разделов: 8

Всего листов выписки: 316

15.12.2023г. № КУВИ-001/2023-282097351

Кадастровый номер:

78:40:1911602:3506

План (чертеж, схема) части земельного участка

Учетный номер части: 78:40:1911602:3506/50

78:40:1911602:3506/50

Масштаб 1:300

Условные обозначения:

ДОКУМЕНТ ПОДПИСАН
ЭЛЕКТРОННОЙ ПОДПИСЬЮ

Сертификат: 00ВВ056В7401СВ38D2В3576АСDС8425108

Владелец: ФЕДЕРАЛЬНАЯ СЛУЖБА ГОСУДАРСТВЕННОЙ

РЕГИСТРАЦИИ, КАДАСТРА И КАРТОГРАФИИ

Действителен: с 27.06.2023 по 19.09.2024

полное наименование должности

инициалы, фамилия

Земельный участок

вид объекта недвижимости

Лист № 51 раздела 4

Всего листов раздела 4: 52

Всего разделов: 8

Всего листов выписки: 316

15.12.2023г. № КУВИ-001/2023-282097351

Кадастровый номер:

78:40:1911602:3506

План (чертеж, схема) части земельного участка

Учетный номер части: 78:40:1911602:3506/51



Масштаб 1:2000

Условные обозначения:

ДОКУМЕНТ ПОДПИСАН
ЭЛЕКТРОННОЙ ПОДПИСЬЮ

Сертификат: 00ВВ056В7401СВ38D2В3576АСDС8425108

Владелец: ФЕДЕРАЛЬНАЯ СЛУЖБА ГОСУДАРСТВЕННОЙ

РЕГИСТРАЦИИ, КАДАСТРА И КАРТОГРАФИИ

Действителен: с 27.06.2023 по 19.09.2024

полное наименование должности

инициалы, фамилия

Земельный участок

вид объекта недвижимости

Лист № 52 раздела 4

Всего листов раздела 4: 52

Всего разделов: 8

Всего листов выписки: 316

15.12.2023г. № КУВИ-001/2023-282097351

Кадастровый номер:

78:40:1911602:3506

План (чертеж, схема) части земельного участка

Учетный номер части: 78:40:1911602:3506/52



Масштаб 1:600

Условные обозначения:

ДОКУМЕНТ ПОДПИСАН
ЭЛЕКТРОННОЙ ПОДПИСЬЮ

Сертификат: 00ВВ056В7401СВ38D2В3576АСDC8425108

Владелец: ФЕДЕРАЛЬНАЯ СЛУЖБА ГОСУДАРСТВЕННОЙ

РЕГИСТРАЦИИ, КАДАСТРА И КАРТОГРАФИИ

Действителен: с 27.06.2023 по 19.09.2024

ПОЛНОЕ НАИМЕНОВАНИЕ ДОЛЖНОСТИ

инициалы, фамилия

Выписка из Единого государственного реестра недвижимости об объекте недвижимости

Сведения о частях земельного участка

Земельный участок		
вид объекта недвижимости		
Лист № 1 раздела 4.1	Всего листов раздела 4.1: 6	Всего разделов: 8
15.12.2023г. № КУВИ-001/2023-282097351		
Кадастровый номер:	78:40:1911602:3506	
Учетный номер части	Площадь, м2	Содержание ограничения в использовании или ограничения права на объект недвижимости или обременения объекта недвижимости
1	2	3
78:40:1911602:3506/1	412	вид ограничения (обременения): ограничения прав на земельный участок, предусмотренные статьей 56 Земельного кодекса Российской Федерации; Срок действия: не установлен; Содержание ограничения (обременения): Охранная зона подстанций и других электротехнических сооружений
78:40:1911602:3506/2	372	вид ограничения (обременения): ограничения прав на земельный участок, предусмотренные статьей 56 Земельного кодекса Российской Федерации; Срок действия: не установлен; Содержание ограничения (обременения): Охранная зона подстанций и других электротехнических сооружений
78:40:1911602:3506/3	2401	вид ограничения (обременения): ограничения прав на земельный участок, предусмотренные статьей 56 Земельного кодекса Российской Федерации; Срок действия: не установлен; Содержание ограничения (обременения): Охранная зона воздушных линий электропередачи
78:40:1911602:3506/4	2830	вид ограничения (обременения): ограничения прав на земельный участок, предусмотренные статьей 56 Земельного кодекса Российской Федерации; Срок действия: не установлен; Содержание ограничения (обременения): Охранная зона воздушных линий электропередачи
78:40:1911602:3506/5	236	вид ограничения (обременения): ограничения прав на земельный участок, предусмотренные статьей 56 Земельного кодекса Российской Федерации; Срок действия: не установлен; Содержание ограничения (обременения): Охранная зона тепловых сетей
78:40:1911602:3506/6	792	вид ограничения (обременения): ограничения прав на земельный участок, предусмотренные статьей 56 Земельного кодекса Российской Федерации; Срок действия: не установлен; Содержание ограничения (обременения): Охранная зона подстанций и других электротехнических сооружений
78:40:1911602:3506/7	429	вид ограничения (обременения): ограничения прав на земельный участок, предусмотренные статьей 56 Земельного кодекса Российской Федерации; Срок действия: не установлен; Содержание ограничения (обременения): Охранная зона подстанций и других электротехнических сооружений
78:40:1911602:3506/8	1905	вид ограничения (обременения): ограничения прав на земельный участок, предусмотренные статьей 56 Земельного кодекса Российской Федерации; Срок действия: не установлен; Содержание ограничения (обременения): Охранная зона тепловых сетей
78:40:1911602:3506/9	289	вид ограничения (обременения): ограничения прав на земельный участок, предусмотренные статьей 56 Земельного кодекса Российской Федерации; Срок действия: не установлен; Содержание ограничения (обременения): Охранная зона подстанций и



ДОКУМЕНТ ПОДПИСАН
ЭЛЕКТРОННОЙ ПОДПИСЬЮ

Сертификат: 00BV056B7401CB38D2B3576ACDC8425108

Владелец: ФЕДЕРАЛЬНАЯ СЛУЖБА ГОСУДАРСТВЕННОЙ

РЕГИСТРАЦИИ, КАДАСТРА И КАРТОГРАФИИ

Действителен: с 27.06.2023 по 19.09.2024

полное наименование должности

инициалы, фамилия

Земельный участок		
вид объекта недвижимости		
Лист № 2 раздела 4.1	Всего листов раздела 4.1: 6	Всего разделов: 8
15.12.2023г. № КУВИ-001/2023-282097351		
Кадастровый номер:	78:40:1911602:3506	
		других электротехнических сооружений
78:40:1911602:3506/10	281	вид ограничения (обременения): ограничения прав на земельный участок, предусмотренные статьей 56 Земельного кодекса Российской Федерации; Срок действия: не установлен; Содержание ограничения (обременения): Охранная зона канализационных сетей
78:40:1911602:3506/11	5545	вид ограничения (обременения): ограничения прав на земельный участок, предусмотренные статьей 56 Земельного кодекса Российской Федерации; Срок действия: не установлен; Содержание ограничения (обременения): Охранная зона воздушных линий электропередачи
78:40:1911602:3506/12	88	вид ограничения (обременения): ограничения прав на земельный участок, предусмотренные статьей 56 Земельного кодекса Российской Федерации; Срок действия: не установлен; Содержание ограничения (обременения): Охранная зона подстанций и других электротехнических сооружений
78:40:1911602:3506/13	194	вид ограничения (обременения): ограничения прав на земельный участок, предусмотренные статьей 56 Земельного кодекса Российской Федерации; Срок действия: не установлен; Содержание ограничения (обременения): Охранная зона воздушных линий электропередачи
78:40:1911602:3506/14	150	вид ограничения (обременения): ограничения прав на земельный участок, предусмотренные статьей 56 Земельного кодекса Российской Федерации; Срок действия: не установлен; Содержание ограничения (обременения): Охранная зона воздушных линий электропередачи
78:40:1911602:3506/15	53	вид ограничения (обременения): ограничения прав на земельный участок, предусмотренные статьей 56 Земельного кодекса Российской Федерации; Срок действия: не установлен; Содержание ограничения (обременения): Охранная зона воздушных линий электропередачи
78:40:1911602:3506/16	10	вид ограничения (обременения): ограничения прав на земельный участок, предусмотренные статьей 56 Земельного кодекса Российской Федерации; Срок действия: не установлен; Содержание ограничения (обременения): Охранная зона подстанций и других электротехнических сооружений
78:40:1911602:3506/17	2683	вид ограничения (обременения): ограничения прав на земельный участок, предусмотренные статьей 56 Земельного кодекса Российской Федерации; Срок действия: не установлен; Содержание ограничения (обременения): Охранная зона воздушных линий электропередачи
78:40:1911602:3506/18	210	вид ограничения (обременения): ограничения прав на земельный участок, предусмотренные статьей 56 Земельного кодекса Российской Федерации; Срок действия: не установлен; Содержание ограничения (обременения): Охранная зона канализационных сетей
78:40:1911602:3506/19	175440	вид ограничения (обременения): ограничения прав на земельный участок, предусмотренные статьей 56 Земельного кодекса Российской Федерации; Срок действия: не установлен; Содержание ограничения (обременения): Право прохода и проезда



ДОКУМЕНТ ПОДПИСАН
ЭЛЕКТРОННОЙ ПОДПИСЬЮ

Сертификат: 00ВВ056В7401СВ38Д2В3576АСDC8425108

Владелец: ФЕДЕРАЛЬНАЯ СЛУЖБА ГОСУДАРСТВЕННОЙ

РЕГИСТРАЦИИ, КАДАСТРА И КАРТОГРАФИИ

Действителен: с 27.06.2023 по 19.09.2024

полное наименование должности

инициалы, фамилия

Земельный участок		
вид объекта недвижимости		
Лист № 3 раздела 4.1	Всего листов раздела 4.1: 6	Всего разделов: 8
15.12.2023г. № КУВИ-001/2023-282097351		
Кадастровый номер:	78:40:1911602:3506	
78:40:1911602:3506/20	686	вид ограничения (обременения): ограничения прав на земельный участок, предусмотренные статьей 56 Земельного кодекса Российской Федерации; Срок действия: не установлен; Содержание ограничения (обременения): Охранная зона канализационных сетей
78:40:1911602:3506/21	1012	вид ограничения (обременения): ограничения прав на земельный участок, предусмотренные статьей 56 Земельного кодекса Российской Федерации; Срок действия: не установлен; Содержание ограничения (обременения): Охранная зона канализационных сетей
78:40:1911602:3506/22	976	вид ограничения (обременения): ограничения прав на земельный участок, предусмотренные статьей 56 Земельного кодекса Российской Федерации; Срок действия: не установлен; Содержание ограничения (обременения): Охранная зона канализационных сетей
78:40:1911602:3506/23	3	вид ограничения (обременения): ограничения прав на земельный участок, предусмотренные статьей 56 Земельного кодекса Российской Федерации; Срок действия: не установлен; Содержание ограничения (обременения): Охранная зона канализационных сетей
78:40:1911602:3506/24	1010	вид ограничения (обременения): ограничения прав на земельный участок, предусмотренные статьей 56 Земельного кодекса Российской Федерации; Срок действия: не установлен; Содержание ограничения (обременения): Охранная зона воздушных линий электропередачи
78:40:1911602:3506/25	27300	вид ограничения (обременения): ограничения прав на земельный участок, предусмотренные статьей 56 Земельного кодекса Российской Федерации; Срок действия: не установлен; Содержание ограничения (обременения): Охранная зона воздушных линий электропередачи
78:40:1911602:3506/26	8021	вид ограничения (обременения): ограничения прав на земельный участок, предусмотренные статьей 56 Земельного кодекса Российской Федерации; Срок действия: не установлен; Содержание ограничения (обременения): Прибрежная защитная полоса водного объекта
78:40:1911602:3506/27	2168	вид ограничения (обременения): ограничения прав на земельный участок, предусмотренные статьей 56 Земельного кодекса Российской Федерации; Срок действия: не установлен; Содержание ограничения (обременения): Прибрежная защитная полоса водного объекта
78:40:1911602:3506/28	1944	вид ограничения (обременения): ограничения прав на земельный участок, предусмотренные статьей 56 Земельного кодекса Российской Федерации; Срок действия: не установлен; Содержание ограничения (обременения): Прибрежная защитная полоса водного объекта
78:40:1911602:3506/29	184	вид ограничения (обременения): ограничения прав на земельный участок, предусмотренные статьей 56 Земельного кодекса Российской Федерации; Срок действия: не установлен; Содержание ограничения (обременения): Охранная зона подстанций и других электротехнических сооружений



ДОКУМЕНТ ПОДПИСАН
ЭЛЕКТРОННОЙ ПОДПИСЬЮ

Сертификат: 00BV056B7401CB38D2B3576ACDC8425108

Владелец: ФЕДЕРАЛЬНАЯ СЛУЖБА ГОСУДАРСТВЕННОЙ

РЕГИСТРАЦИИ, КАДАСТРА И КАРТОГРАФИИ

Действителен: с 27.06.2023 по 19.09.2024

полное наименование должности

инициалы, фамилия

Земельный участок			
вид объекта недвижимости			
Лист № 4 раздела 4.1	Всего листов раздела 4.1: 6	Всего разделов: 8	Всего листов выписки: 316

15.12.2023г. № КУВИ-001/2023-282097351

Кадастровый номер: 78:40:1911602:3506

78:40:1911602:3506/30	233	вид ограничения (обременения): ограничения прав на земельный участок, предусмотренные статьей 56 Земельного кодекса Российской Федерации; Срок действия: не установлен; Содержание ограничения (обременения): Охранная зона газораспределительной сети
78:40:1911602:3506/31	62111	вид ограничения (обременения): ограничения прав на земельный участок, предусмотренные статьей 56 Земельного кодекса Российской Федерации; Срок действия: не установлен; Содержание ограничения (обременения): Право прохода и проезда
78:40:1911602:3506/32	986	данные отсутствуют
78:40:1911602:3506/33	1102	вид ограничения (обременения): ограничения прав на земельный участок, предусмотренные статьей 56 Земельного кодекса Российской Федерации; Срок действия: не установлен; Содержание ограничения (обременения): Охранная зона канализационных сетей
78:40:1911602:3506/34	3390	вид ограничения (обременения): ограничения прав на земельный участок, предусмотренные статьей 56 Земельного кодекса Российской Федерации; Срок действия: не установлен; Содержание ограничения (обременения): Охранная зона воздушных линий электропередачи
78:40:1911602:3506/35	4714	вид ограничения (обременения): ограничения прав на земельный участок, предусмотренные статьей 56 Земельного кодекса Российской Федерации; Срок действия: не установлен; Содержание ограничения (обременения): Право прохода и проезда
78:40:1911602:3506/36	1721	вид ограничения (обременения): ограничения прав на земельный участок, предусмотренные статьей 56 Земельного кодекса Российской Федерации; Срок действия: не установлен; Содержание ограничения (обременения): Прибрежная защитная полоса водного объекта
78:40:1911602:3506/37	254	вид ограничения (обременения): ограничения прав на земельный участок, предусмотренные статьей 56 Земельного кодекса Российской Федерации; Срок действия: не установлен; Содержание ограничения (обременения): Охранная зона подстанций и других электротехнических сооружений
78:40:1911602:3506/38	2859	вид ограничения (обременения): ограничения прав на земельный участок, предусмотренные статьей 56 Земельного кодекса Российской Федерации; Срок действия: не установлен; Содержание ограничения (обременения): Охранная зона канализационных сетей
78:40:1911602:3506/39	9929	вид ограничения (обременения): ограничения прав на земельный участок, предусмотренные статьей 56 Земельного кодекса Российской Федерации; Срок действия: не установлен; Содержание ограничения (обременения): Охранная зона воздушных линий электропередачи
78:40:1911602:3506/40	31	вид ограничения (обременения): ограничения прав на земельный участок, предусмотренные статьей 56 Земельного кодекса Российской Федерации; Срок действия: не установлен; Содержание ограничения (обременения): Охранная зона газораспределительной сети
78:40:1911602:3506/41	33	вид ограничения (обременения): ограничения прав на земельный участок, предусмотренные статьей 56 Земельного кодекса



ДОКУМЕНТ ПОДПИСАН
ЭЛЕКТРОННОЙ ПОДПИСЬЮ

Сертификат: 00BV056B7401CB38D2B3576ACDC8425108

Владелец: ФЕДЕРАЛЬНАЯ СЛУЖБА ГОСУДАРСТВЕННОЙ

РЕГИСТРАЦИИ, КАДАСТРА И КАРТОГРАФИИ

Действителен: с 27.06.2023 по 19.09.2024

полное наименование должности

инициалы, фамилия

Земельный участок			
вид объекта недвижимости			
Лист № 5 раздела 4.1	Всего листов раздела 4.1: 6	Всего разделов: 8	Всего листов выписки: 316

15.12.2023г. № КУВИ-001/2023-282097351

Кадастровый номер: 78:40:1911602:3506

		Российской Федерации; Срок действия: не установлен; Содержание ограничения (обременения): Охранная зона газораспределительной сети
78:40:1911602:3506/42	185	вид ограничения (обременения): ограничения прав на земельный участок, предусмотренные статьей 56 Земельного кодекса Российской Федерации; Срок действия: не установлен; Содержание ограничения (обременения): Охранная зона газораспределительной сети
78:40:1911602:3506/43	630	вид ограничения (обременения): ограничения прав на земельный участок, предусмотренные статьей 56 Земельного кодекса Российской Федерации; Срок действия: не установлен; Содержание ограничения (обременения): Охранная зона канализационных сетей
78:40:1911602:3506/44	617	вид ограничения (обременения): ограничения прав на земельный участок, предусмотренные статьей 56 Земельного кодекса Российской Федерации; Срок действия: не установлен; Содержание ограничения (обременения): Охранная зона газораспределительной сети
78:40:1911602:3506/45	549	вид ограничения (обременения): ограничения прав на земельный участок, предусмотренные статьей 56 Земельного кодекса Российской Федерации; Срок действия: не установлен; Содержание ограничения (обременения): Охранная зона подстанций и других электротехнических сооружений
78:40:1911602:3506/46	435	вид ограничения (обременения): ограничения прав на земельный участок, предусмотренные статьей 56 Земельного кодекса Российской Федерации; Срок действия: не установлен; Содержание ограничения (обременения): Охранная зона подстанций и других электротехнических сооружений
78:40:1911602:3506/47	438	вид ограничения (обременения): ограничения прав на земельный участок, предусмотренные статьей 56 Земельного кодекса Российской Федерации; Срок действия: не установлен; Содержание ограничения (обременения): Охранная зона подстанций и других электротехнических сооружений
78:40:1911602:3506/48	11168	вид ограничения (обременения): запрещение регистрации; Срок действия: не установлен; Содержание ограничения (обременения): Прибрежная защитная полоса водного объекта
78:40:1911602:3506/49	11223	вид ограничения (обременения): ограничения прав на земельный участок, предусмотренные статьей 56 Земельного кодекса Российской Федерации; Срок действия: не установлен; Содержание ограничения (обременения): Прибрежная защитная полоса водного объекта
78:40:1911602:3506/50	569	вид ограничения (обременения): ограничения прав на земельный участок, предусмотренные статьей 56 Земельного кодекса Российской Федерации; Срок действия: не установлен; Содержание ограничения (обременения): Прибрежная защитная полоса водного объекта
78:40:1911602:3506/51	3322	вид ограничения (обременения): ограничения прав на земельный участок, предусмотренные статьей 56 Земельного кодекса Российской Федерации; Срок действия: не установлен; Содержание ограничения (обременения): Право прохода и проезда



ДОКУМЕНТ ПОДПИСАН
ЭЛЕКТРОННОЙ ПОДПИСЬЮ

Сертификат: 00BV056B7401CB38D2B3576ACDC8425108

Владелец: ФЕДЕРАЛЬНАЯ СЛУЖБА ГОСУДАРСТВЕННОЙ

РЕГИСТРАЦИИ, КАДАСТРА И КАРТОГРАФИИ

Действителен: с 27.06.2023 по 19.09.2024

полное наименование должности

инициалы, фамилия

Земельный участок			
вид объекта недвижимости			
Лист № 6 раздела 4.1	Всего листов раздела 4.1: 6	Всего разделов: 8	Всего листов выписки: 316
15.12.2023г. № КУВИ-001/2023-282097351			
Кадастровый номер:		78:40:1911602:3506	
78:40:1911602:3506/52	178	вид ограничения (обременения): ограничения прав на земельный участок, предусмотренные статьей 56 Земельного кодекса Российской Федерации; Срок действия: не установлен; Содержание ограничения (обременения): Право прохода и проезда	
	Весь	вид ограничения (обременения): ограничения прав на земельный участок, предусмотренные статьей 56 Земельного кодекса Российской Федерации; Срок действия: не установлен; Содержание ограничения (обременения): Охранная зона воздушных линий электропередачи	

полное наименование должности		ДОКУМЕНТ ПОДПИСАН ЭЛЕКТРОННОЙ ПОДПИСЬЮ	инициалы, фамилия
	Сертификат: 00ВВ056В7401СВ38D2В3576АСDС8425108 Владелец: ФЕДЕРАЛЬНАЯ СЛУЖБА ГОСУДАРСТВЕННОЙ РЕГИСТРАЦИИ, КАДАСТРА И КАРТОГРАФИИ Действителен: с 27.06.2023 по 19.09.2024		

Выписка из Единого государственного реестра недвижимости об объекте недвижимости

Сведения о частях земельного участка

Земельный участок			
вид объекта недвижимости			
Лист № 1 раздела 4.2	Всего листов раздела 4.2: 221	Всего разделов: 8	Всего листов выписки: 316
15.12.2023г. № КУВИ-001/2023-282097351			
Кадастровый номер:		78:40:1911602:3506	

Сведения о характерных точках границы части (частей) земельного участка				
Учетный номер части: 78:40:1911602:3506/1				
Система координат МСК-64				
Номер точки	Координаты, м		Описание закрепления на местности	Средняя квадратичная погрешность определения координат характерных точек границ земельного участка, м
	X	Y		
1	2	3	4	5
1	84393.97	93636.41	-	0.1
2	84413.11	93642	-	0.1
3	84406.64	93664.67	-	0.1
4	84387.51	93659.01	-	0.1
1	84393.97	93636.41	-	0.1
1	84398.78	93645.06	-	0.1
2	84396.14	93654.3	-	0.1
3	84401.84	93655.97	-	0.1
4	84404.48	93646.73	-	0.1
1	84398.78	93645.06	-	0.1

полное наименование должности		ДОКУМЕНТ ПОДПИСАН	инициалы, фамилия
		ЭЛЕКТРОННОЙ ПОДПИСЬЮ	
Сертификат: 00ВВ056В7401СВ38D2В3576АСDС8425108			
Владелец: ФЕДЕРАЛЬНАЯ СЛУЖБА ГОСУДАРСТВЕННОЙ			
РЕГИСТРАЦИИ, КАДАСТРА И КАРТОГРАФИИ			
Действителен: с 27.06.2023 по 19.09.2024			

Земельный участок

вид объекта недвижимости

Лист № 2 раздела 4.2

Всего листов раздела 4.2: 221

Всего разделов: 8

Всего листов выписки: 316

15.12.2023г. № КУВИ-001/2023-282097351

Кадастровый номер:

78:40:1911602:3506

Сведения о характерных точках границы части (частей) земельного участка

Учетный номер части: 78:40:1911602:3506/2

Система координат МСК-64

Номер точки	Координаты, м		Описание закрепления на местности	Средняя квадратичная погрешность определения координат характерных точек границ земельного участка, м
	X	Y		
1	2	3	4	5
1	84495.12	93926.39	-	0.1
2	84492.23	93936.33	-	0.1
3	84491.58	93936.91	-	0.1
4	84490.93	93937.49	-	0.1
5	84490.27	93938.07	-	0.1
6	84489.61	93938.64	-	0.1
7	84488.95	93939.22	-	0.1
8	84488.29	93939.79	-	0.1
9	84487.63	93940.36	-	0.1
10	84486.97	93940.93	-	0.1
11	84486.31	93941.5	-	0.1
12	84485.65	93942.07	-	0.1
13	84484.98	93942.64	-	0.1
14	84484.32	93943.21	-	0.1
15	84483.65	93943.77	-	0.1
16	84482.98	93944.34	-	0.1
17	84482.32	93944.9	-	0.1
18	84481.65	93945.46	-	0.1
19	84480.98	93946.02	-	0.1
20	84480.3	93946.58	-	0.1
21	84479.63	93947.14	-	0.1
22	84478.96	93947.69	-	0.1
23	84478.28	93948.25	-	0.1
24	84477.61	93948.8	-	0.1



ДОКУМЕНТ ПОДПИСАН
ЭЛЕКТРОННОЙ ПОДПИСЬЮ

Сертификат: 00ВВ056В7401СВ38D2В3576АСDС8425108

Владелец: ФЕДЕРАЛЬНАЯ СЛУЖБА ГОСУДАРСТВЕННОЙ

РЕГИСТРАЦИИ, КАДАСТРА И КАРТОГРАФИИ

Действителен: с 27.06.2023 по 19.09.2024

полное наименование должности

инициалы, фамилия

Земельный участок

вид объекта недвижимости

Лист № 3 раздела 4.2

Всего листов раздела 4.2: 221

Всего разделов: 8

Всего листов выписки: 316

15.12.2023г. № КУВИ-001/2023-282097351

Кадастровый номер:

78:40:1911602:3506

1	2	3	4	5
25	84477.42	93948.94	-	0.1
26	84468.49	93946.26	-	0.1
27	84475.79	93920.62	-	0.1
1	84495.12	93926.39	-	0.1
1	84486.47	93931.08	-	0.1
2	84480.61	93929.33	-	0.1
3	84477.12	93941.58	-	0.1
4	84482.98	93943.34	-	0.1
1	84486.47	93931.08	-	0.1



ДОКУМЕНТ ПОДПИСАН
ЭЛЕКТРОННОЙ ПОДПИСЬЮ

Сертификат: 00ВВ056В7401СВ38D2В3576АСDС8425108

Владелец: ФЕДЕРАЛЬНАЯ СЛУЖБА ГОСУДАРСТВЕННОЙ

РЕГИСТРАЦИИ, КАДАСТРА И КАРТОГРАФИИ

Действителен: с 27.06.2023 по 19.09.2024

полное наименование должности

инициалы, фамилия

Земельный участок

вид объекта недвижимости

Лист № 4 раздела 4.2

Всего листов раздела 4.2: 221

Всего разделов: 8

Всего листов выписки: 316

15.12.2023г. № КУВИ-001/2023-282097351

Кадастровый номер:

78:40:1911602:3506

Сведения о характерных точках границы части (частей) земельного участка

Учетный номер части: 78:40:1911602:3506/3

Система координат МСК-64

Номер точки	Координаты, м		Описание закрепления на местности	Средняя квадратичная погрешность определения координат характерных точек границ земельного участка, м
	X	Y		
1	2	3	4	5
1	84822.6	93297.28	-	0.1
2	84820.88	93302.93	-	0.1
3	84747.47	93280.85	-	0.1
4	84583.8	93231.35	-	0.1
5	84456.71	93193.67	-	0.1
6	84458.78	93186.88	-	0.1
7	84470.65	93190.48	-	0.1
1	84822.6	93297.28	-	0.1



ДОКУМЕНТ ПОДПИСАН
ЭЛЕКТРОННОЙ ПОДПИСЬЮ

Сертификат: 00ВВ056В7401СВ38D2В3576АСDС8425108

Владелец: ФЕДЕРАЛЬНАЯ СЛУЖБА ГОСУДАРСТВЕННОЙ

РЕГИСТРАЦИИ, КАДАСТРА И КАРТОГРАФИИ

Действителен: с 27.06.2023 по 19.09.2024

полное наименование должности

инициалы, фамилия

Земельный участок

вид объекта недвижимости

Лист № 5 раздела 4.2

Всего листов раздела 4.2: 221

Всего разделов: 8

Всего листов выписки: 316

15.12.2023г. № КУВИ-001/2023-282097351

Кадастровый номер:

78:40:1911602:3506

Сведения о характерных точках границы части (частей) земельного участка

Учетный номер части: 78:40:1911602:3506/4

Система координат МСК-64

Номер точки	Координаты, м		Описание закрепления на местности	Средняя квадратичная погрешность определения координат характерных точек границ земельного участка, м
	X	Y		
1	2	3	4	5
1	85076.37	93374.28	-	0.1
2	85108.91	93384.2	-	0.1
3	85103.19	93402.99	-	0.1
4	85017.75	93376.95	-	0.1
5	85008.96	93359.73	-	0.1
6	84930.09	93335.79	-	0.1
7	84852.47	93312.44	-	0.1
8	84854.17	93306.86	-	0.1
9	85070.47	93372.49	-	0.1
10	85077.41	93386.08	-	0.1
11	85074.29	93373.65	-	0.1
1	85076.37	93374.28	-	0.1



ДОКУМЕНТ ПОДПИСАН
ЭЛЕКТРОННОЙ ПОДПИСЬЮ

Сертификат: 00ВВ056В7401СВ38D2В3576АСDС8425108

Владелец: ФЕДЕРАЛЬНАЯ СЛУЖБА ГОСУДАРСТВЕННОЙ

РЕГИСТРАЦИИ, КАДАСТРА И КАРТОГРАФИИ

Действителен: с 27.06.2023 по 19.09.2024

полное наименование должности

инициалы, фамилия

Земельный участок

вид объекта недвижимости

Лист № 6 раздела 4.2

Всего листов раздела 4.2: 221

Всего разделов: 8

Всего листов выписки: 316

15.12.2023г. № КУВИ-001/2023-282097351

Кадастровый номер:

78:40:1911602:3506

Сведения о характерных точках границы части (частей) земельного участка

Учетный номер части: 78:40:1911602:3506/5

Система координат МСК-64

Номер точки	Координаты, м		Описание закрепления на местности	Средняя квадратичная погрешность определения координат характерных точек границ земельного участка, м
	X	Y		
1	2	3	4	5
1	85091.8	93378.98	-	0.1
2	85087.03	93393.22	-	0.1
3	85085.56	93397.62	-	0.1
4	85074.08	93394.12	-	0.1
5	85075.65	93389.41	-	0.1
6	85080.32	93375.48	-	0.1
1	85091.8	93378.98	-	0.1



ДОКУМЕНТ ПОДПИСАН
ЭЛЕКТРОННОЙ ПОДПИСЬЮ

Сертификат: 00ВВ056В7401СВ38D2В3576АСDС8425108

Владелец: ФЕДЕРАЛЬНАЯ СЛУЖБА ГОСУДАРСТВЕННОЙ

РЕГИСТРАЦИИ, КАДАСТРА И КАРТОГРАФИИ

Действителен: с 27.06.2023 по 19.09.2024

полное наименование должности

инициалы, фамилия

Земельный участок

вид объекта недвижимости

Лист № 7 раздела 4.2

Всего листов раздела 4.2: 221

Всего разделов: 8

Всего листов выписки: 316

15.12.2023г. № КУВИ-001/2023-282097351

Кадастровый номер:

78:40:1911602:3506

Сведения о характерных точках границы части (частей) земельного участка

Учетный номер части: 78:40:1911602:3506/6

Система координат МСК-64

Номер точки	Координаты, м		Описание закрепления на местности	Средняя квадратичная погрешность определения координат характерных точек границ земельного участка, м
	X	Y		
1	2	3	4	5
1	84970.68	93481.24	-	0.1
2	84988.89	93486.91	-	0.1
3	84982.83	93505.9	-	0.1
4	84962.04	93499.4	-	0.1
5	84966.03	93486.81	-	0.1
6	84946.42	93481.1	-	0.1
7	84952.22	93460.98	-	0.1
8	84974.99	93468.22	-	0.1
1	84970.68	93481.24	-	0.1
1	84972.62	93489.17	-	0.1
2	84970.83	93494.82	-	0.1
3	84978.28	93497.14	-	0.1
4	84980.08	93491.5	-	0.1
1	84972.62	93489.17	-	0.1
1	84956.95	93469.83	-	0.1
2	84955.08	93476.33	-	0.1
3	84961.4	93478.22	-	0.1
4	84964.07	93478.95	-	0.1
5	84966.12	93472.75	-	0.1
1	84956.95	93469.83	-	0.1



ДОКУМЕНТ ПОДПИСАН
ЭЛЕКТРОННОЙ ПОДПИСЬЮ

Сертификат: 00ВВ056В7401СВ38D2В3576АСDC8425108

Владелец: ФЕДЕРАЛЬНАЯ СЛУЖБА ГОСУДАРСТВЕННОЙ

РЕГИСТРАЦИИ, КАДАСТРА И КАРТОГРАФИИ

Действителен: с 27.06.2023 по 19.09.2024

полное наименование должности

инициалы, фамилия

Земельный участок

вид объекта недвижимости

Лист № 8 раздела 4.2

Всего листов раздела 4.2: 221

Всего разделов: 8

Всего листов выписки: 316

15.12.2023г. № КУВИ-001/2023-282097351

Кадастровый номер:

78:40:1911602:3506

Сведения о характерных точках границы части (частей) земельного участка

Учетный номер части: 78:40:1911602:3506/7

Система координат МСК-64

Номер точки	Координаты, м		Описание закрепления на местности	Средняя квадратичная погрешность определения координат характерных точек границ земельного участка, м
	X	Y		
1	2	3	4	5
1	85071.57	93512.48	-	0.1
2	85090.91	93520.43	-	0.1
3	85092.55	93526.91	-	0.1
4	85087.23	93541.31	-	0.1
5	85064.39	93531.85	-	0.1
1	85071.57	93512.48	-	0.1
1	85075.61	93521.7	-	0.1
2	85073.29	93527.97	-	0.1
3	85083.19	93532.06	-	0.1
4	85085.51	93525.78	-	0.1
1	85075.61	93521.7	-	0.1



ДОКУМЕНТ ПОДПИСАН
ЭЛЕКТРОННОЙ ПОДПИСЬЮ

Сертификат: 00ВВ056В7401СВ38D2В3576АСDC8425108

Владелец: ФЕДЕРАЛЬНАЯ СЛУЖБА ГОСУДАРСТВЕННОЙ

РЕГИСТРАЦИИ, КАДАСТРА И КАРТОГРАФИИ

Действителен: с 27.06.2023 по 19.09.2024

полное наименование должности

инициалы, фамилия

Земельный участок

вид объекта недвижимости

Лист № 9 раздела 4.2

Всего листов раздела 4.2: 221

Всего разделов: 8

Всего листов выписки: 316

15.12.2023г. № КУВИ-001/2023-282097351

Кадастровый номер:

78:40:1911602:3506

Сведения о характерных точках границы части (частей) земельного участка

Учетный номер части: 78:40:1911602:3506/8

Система координат МСК-64

Номер точки	Координаты, м		Описание закрепления на местности	Средняя квадратичная погрешность определения координат характерных точек границ земельного участка, м
	X	Y		
1	2	3	4	5
1	85085.56	93397.62	-	0.1
2	85058.39	93479.12	-	0.1
3	85036.04	93548.46	-	0.1
4	85024.58	93544.89	-	0.1
5	85046.98	93475.41	-	0.1
6	85074.08	93394.12	-	0.1
1	85085.56	93397.62	-	0.1



ДОКУМЕНТ ПОДПИСАН
ЭЛЕКТРОННОЙ ПОДПИСЬЮ

Сертификат: 00ВВ056В7401СВ38D2В3576АСDС8425108

Владелец: ФЕДЕРАЛЬНАЯ СЛУЖБА ГОСУДАРСТВЕННОЙ

РЕГИСТРАЦИИ, КАДАСТРА И КАРТОГРАФИИ

Действителен: с 27.06.2023 по 19.09.2024

полное наименование должности

инициалы, фамилия

Земельный участок

вид объекта недвижимости

Лист № 10 раздела 4.2

Всего листов раздела 4.2: 221

Всего разделов: 8

Всего листов выписки: 316

15.12.2023г. № КУВИ-001/2023-282097351

Кадастровый номер:

78:40:1911602:3506

Сведения о характерных точках границы части (частей) земельного участка

Учетный номер части: 78:40:1911602:3506/9

Система координат МСК-64

Номер точки	Координаты, м		Описание закрепления на местности	Средняя квадратичная погрешность определения координат характерных точек границ земельного участка, м
	X	Y		
1	2	3	4	5
1	84797.71	93531.88	-	0.1
2	84802.66	93515.66	-	0.1
3	84819.47	93520.9	-	0.1
4	84814.57	93537.16	-	0.1
1	84797.71	93531.88	-	0.1
1	84806.44	93527.28	-	0.1
2	84809.9	93528.36	-	0.1
3	84810.76	93525.52	-	0.1
4	84807.31	93524.44	-	0.1
1	84806.44	93527.28	-	0.1



ДОКУМЕНТ ПОДПИСАН
ЭЛЕКТРОННОЙ ПОДПИСЬЮ

Сертификат: 00ВВ056В7401СВ38D2В3576АСDC8425108

Владелец: ФЕДЕРАЛЬНАЯ СЛУЖБА ГОСУДАРСТВЕННОЙ

РЕГИСТРАЦИИ, КАДАСТРА И КАРТОГРАФИИ

Действителен: с 27.06.2023 по 19.09.2024

полное наименование должности

инициалы, фамилия

Земельный участок

вид объекта недвижимости

Лист № 11 раздела 4.2

Всего листов раздела 4.2: 221

Всего разделов: 8

Всего листов выписки: 316

15.12.2023г. № КУВИ-001/2023-282097351

Кадастровый номер:

78:40:1911602:3506

Сведения о характерных точках границы части (частей) земельного участка

Учетный номер части: 78:40:1911602:3506/10

Система координат МСК-64

Номер точки	Координаты, м		Описание закрепления на местности	Средняя квадратичная погрешность определения координат характерных точек границ земельного участка, м
	X	Y		
1	2	3	4	5
1	85121.52	93641.33	-	0.1
2	85118.2	93650.6	-	0.1
3	85108.62	93647.69	-	0.1
4	85113.28	93634.66	-	0.1
5	85115.97	93625.74	-	0.1
6	85115.21	93626.17	-	0.1
7	85114.38	93626.46	-	0.1
8	85113.52	93626.6	-	0.1
9	85112.64	93626.59	-	0.1
10	85111.78	93626.42	-	0.1
11	85110.61	93625.92	-	0.1
12	85110.21	93625.66	-	0.1
13	85109.55	93625.08	-	0.1
14	85109	93624.4	-	0.1
15	85108.58	93623.64	-	0.1
16	85108.29	93622.81	-	0.1
17	85108.16	93621.94	-	0.1
18	85108.18	93621.07	-	0.1
19	85108.35	93620.21	-	0.1
20	85112.55	93605.92	-	0.1
1	85121.52	93641.33	-	0.1



ДОКУМЕНТ ПОДПИСАН
ЭЛЕКТРОННОЙ ПОДПИСЬЮ

Сертификат: 00ВВ056В7401СВ38D2В3576АСDC8425108

Владелец: ФЕДЕРАЛЬНАЯ СЛУЖБА ГОСУДАРСТВЕННОЙ

РЕГИСТРАЦИИ, КАДАСТРА И КАРТОГРАФИИ

Действителен: с 27.06.2023 по 19.09.2024

полное наименование должности

инициалы, фамилия

Земельный участок

вид объекта недвижимости

Лист № 12 раздела 4.2

Всего листов раздела 4.2: 221

Всего разделов: 8

Всего листов выписки: 316

15.12.2023г. № КУВИ-001/2023-282097351

Кадастровый номер:

78:40:1911602:3506

Сведения о характерных точках границы части (частей) земельного участка

Учетный номер части: 78:40:1911602:3506/11

Система координат МСК-64

Номер точки	Координаты, м		Описание закрепления на местности	Средняя квадратичная погрешность определения координат характерных точек границ земельного участка, м
	X	Y		
1	2	3	4	5
1	85103.19	93402.99	-	0.1
2	85090.94	93443.19	-	0.1
3	85090.69	93444.03	-	0.1
4	85090.44	93444.86	-	0.1
5	85090.2	93445.7	-	0.1
6	85089.97	93446.54	-	0.1
7	85089.74	93447.39	-	0.1
8	85089.51	93448.23	-	0.1
9	85089.29	93449.08	-	0.1
10	85089.08	93449.92	-	0.1
11	85088.88	93450.77	-	0.1
12	85088.67	93451.62	-	0.1
13	85088.48	93452.47	-	0.1
14	85088.29	93453.32	-	0.1
15	85088.1	93454.18	-	0.1
16	85087.92	93455.03	-	0.1
17	85087.75	93455.89	-	0.1
18	85087.58	93456.74	-	0.1
19	85087.42	93457.6	-	0.1
20	85087.27	93458.46	-	0.1
21	85087.12	93459.32	-	0.1
22	85086.97	93460.18	-	0.1
23	85086.83	93461.05	-	0.1
24	85086.7	93461.91	-	0.1



ДОКУМЕНТ ПОДПИСАН
ЭЛЕКТРОННОЙ ПОДПИСЬЮ

Сертификат: 00BV056B7401CB38D2B3576ACDC8425108

Владелец: ФЕДЕРАЛЬНАЯ СЛУЖБА ГОСУДАРСТВЕННОЙ

РЕГИСТРАЦИИ, КАДАСТРА И КАРТОГРАФИИ

Действителен: с 27.06.2023 по 19.09.2024

полное наименование должности

инициалы, фамилия

Земельный участок

вид объекта недвижимости

Лист № 13 раздела 4.2

Всего листов раздела 4.2: 221

Всего разделов: 8

Всего листов выписки: 316

15.12.2023г. № КУВИ-001/2023-282097351

Кадастровый номер:

78:40:1911602:3506

1	2	3	4	5
25	85086.57	93462.77	-	0.1
26	85086.45	93463.64	-	0.1
27	85086.33	93464.5	-	0.1
28	85086.22	93465.37	-	0.1
29	85086.12	93466.23	-	0.1
30	85086.02	93467.1	-	0.1
31	85085.93	93467.97	-	0.1
32	85085.84	93468.84	-	0.1
33	85085.76	93469.71	-	0.1
34	85085.68	93470.58	-	0.1
35	85085.61	93471.45	-	0.1
36	85085.55	93472.32	-	0.1
37	85085.49	93473.19	-	0.1
38	85085.44	93474.06	-	0.1
39	85085.39	93474.93	-	0.1
40	85085.35	93475.81	-	0.1
41	85085.31	93476.68	-	0.1
42	85085.28	93477.55	-	0.1
43	85085.26	93478.43	-	0.1
44	85085.24	93479.3	-	0.1
45	85085.23	93480.17	-	0.1
46	85085.22	93481.04	-	0.1
47	85085.22	93481.92	-	0.1
48	85085.23	93482.79	-	0.1
49	85085.24	93483.66	-	0.1
50	85085.26	93484.54	-	0.1
51	85085.28	93485.41	-	0.1
52	85085.31	93486.28	-	0.1
53	85085.34	93487.15	-	0.1



ДОКУМЕНТ ПОДПИСАН
ЭЛЕКТРОННОЙ ПОДПИСЬЮ

Сертификат: 00ВВ056В7401СВ38D2В3576АСDС8425108

Владелец: ФЕДЕРАЛЬНАЯ СЛУЖБА ГОСУДАРСТВЕННОЙ

РЕГИСТРАЦИИ, КАДАСТРА И КАРТОГРАФИИ

Действителен: с 27.06.2023 по 19.09.2024

полное наименование должности

инициалы, фамилия

Земельный участок

вид объекта недвижимости

Лист № 14 раздела 4.2

Всего листов раздела 4.2: 221

Всего разделов: 8

Всего листов выписки: 316

15.12.2023г. № КУВИ-001/2023-282097351

Кадастровый номер:

78:40:1911602:3506

1	2	3	4	5
54	85085.38	93488.03	-	0.1
55	85085.43	93488.9	-	0.1
56	85085.48	93489.77	-	0.1
57	85085.54	93490.64	-	0.1
58	85085.6	93491.51	-	0.1
59	85085.67	93492.38	-	0.1
60	85085.74	93493.25	-	0.1
61	85085.82	93494.12	-	0.1
62	85085.91	93494.99	-	0.1
63	85086	93495.86	-	0.1
64	85086.1	93496.73	-	0.1
65	85086.2	93497.59	-	0.1
66	85086.26	93498.06	-	0.1
67	85056.11	93452.15	-	0.1
68	85039.11	93418.83	-	0.1
69	85022.37	93471	-	0.1
70	85002.51	93464.26	-	0.1
71	85025.62	93392.38	-	0.1
72	85017.75	93376.95	-	0.1
1	85103.19	93402.99	-	0.1
1	85080.16	93439.14	-	0.1
2	85077.82	93439.14	-	0.1
3	85077.82	93441.48	-	0.1
4	85080.16	93441.48	-	0.1
1	85080.16	93439.14	-	0.1



ДОКУМЕНТ ПОДПИСАН
ЭЛЕКТРОННОЙ ПОДПИСЬЮ

Сертификат: 00ВВ056В7401СВ38D2В3576АСDС8425108

Владелец: ФЕДЕРАЛЬНАЯ СЛУЖБА ГОСУДАРСТВЕННОЙ

РЕГИСТРАЦИИ, КАДАСТРА И КАРТОГРАФИИ

Действителен: с 27.06.2023 по 19.09.2024

полное наименование должности

инициалы, фамилия

Земельный участок

вид объекта недвижимости

Лист № 15 раздела 4.2

Всего листов раздела 4.2: 221

Всего разделов: 8

Всего листов выписки: 316

15.12.2023г. № КУВИ-001/2023-282097351

Кадастровый номер:

78:40:1911602:3506

Сведения о характерных точках границы части (частей) земельного участка

Учетный номер части: 78:40:1911602:3506/12

Система координат МСК-64

Номер точки	Координаты, м		Описание закрепления на местности	Средняя квадратичная погрешность определения координат характерных точек границ земельного участка, м
	X	Y		
1	2	3	4	5
1	84487.82	93952.1	-	0.1
2	84477.42	93948.94	-	0.1
3	84477.61	93948.8	-	0.1
4	84478.28	93948.25	-	0.1
5	84478.96	93947.69	-	0.1
6	84479.63	93947.14	-	0.1
7	84480.3	93946.58	-	0.1
8	84480.98	93946.02	-	0.1
9	84481.65	93945.46	-	0.1
10	84482.32	93944.9	-	0.1
11	84482.98	93944.34	-	0.1
12	84483.65	93943.77	-	0.1
13	84484.32	93943.21	-	0.1
14	84484.98	93942.64	-	0.1
15	84485.65	93942.07	-	0.1
16	84486.31	93941.5	-	0.1
17	84486.97	93940.93	-	0.1
18	84487.63	93940.36	-	0.1
19	84488.29	93939.79	-	0.1
20	84488.95	93939.22	-	0.1
21	84489.61	93938.64	-	0.1
22	84490.27	93938.07	-	0.1
23	84490.93	93937.49	-	0.1
24	84491.58	93936.91	-	0.1



ДОКУМЕНТ ПОДПИСАН
ЭЛЕКТРОННОЙ ПОДПИСЬЮ

Сертификат: 00BV056B7401CB38D2B3576ACDC8425108

Владелец: ФЕДЕРАЛЬНАЯ СЛУЖБА ГОСУДАРСТВЕННОЙ

РЕГИСТРАЦИИ, КАДАСТРА И КАРТОГРАФИИ

Действителен: с 27.06.2023 по 19.09.2024

полное наименование должности

инициалы, фамилия

Земельный участок				
вид объекта недвижимости				
Лист № 16 раздела 4.2	Всего листов раздела 4.2: 221		Всего разделов: 8	
15.12.2023г. № КУВИ-001/2023-282097351				
Кадастровый номер:			78:40:1911602:3506	
1	2	3	4	5
25	84492.23	93936.33	-	0.1
1	84487.82	93952.1	-	0.1



ДОКУМЕНТ ПОДПИСАН
ЭЛЕКТРОННОЙ ПОДПИСЬЮ

Сертификат: 00ВВ056В7401СВ38D2В3576АСDС8425108

Владелец: ФЕДЕРАЛЬНАЯ СЛУЖБА ГОСУДАРСТВЕННОЙ

РЕГИСТРАЦИИ, КАДАСТРА И КАРТОГРАФИИ

Действителен: с 27.06.2023 по 19.09.2024

ПОЛНОЕ НАИМЕНОВАНИЕ ДОЛЖНОСТИ

инициалы, фамилия

Земельный участок			
вид объекта недвижимости			
Лист № 17 раздела 4.2	Всего листов раздела 4.2: 221	Всего разделов: 8	Всего листов выписки: 316

15.12.2023г. № КУВИ-001/2023-282097351

Кадастровый номер: 78:40:1911602:3506

Сведения о характерных точках границы части (частей) земельного участка				
Учетный номер части: 78:40:1911602:3506/13				
Система координат МСК-64				
Номер точки	Координаты, м		Описание закрепления на местности	Средняя квадратичная погрешность определения координат характерных точек границ земельного участка, м
	X	Y		
1	2	3	4	5
1	84822.6	93297.28	-	0.1
2	84854.17	93306.86	-	0.1
3	84852.47	93312.44	-	0.1
4	84820.88	93302.93	-	0.1
1	84822.6	93297.28	-	0.1



ДОКУМЕНТ ПОДПИСАН
ЭЛЕКТРОННОЙ ПОДПИСЬЮ

Сертификат: 00ВВ056В7401СВ38D2В3576АСDС8425108

Владелец: ФЕДЕРАЛЬНАЯ СЛУЖБА ГОСУДАРСТВЕННОЙ

РЕГИСТРАЦИИ, КАДАСТРА И КАРТОГРАФИИ

Действителен: с 27.06.2023 по 19.09.2024

полное наименование должности

инициалы, фамилия

Земельный участок			
вид объекта недвижимости			
Лист № 18 раздела 4.2	Всего листов раздела 4.2: 221	Всего разделов: 8	Всего листов выписки: 316

15.12.2023г. № КУВИ-001/2023-282097351

Кадастровый номер: 78:40:1911602:3506

Сведения о характерных точках границы части (частей) земельного участка				
Учетный номер части: 78:40:1911602:3506/14				
Система координат МСК-64				
Номер точки	Координаты, м		Описание закрепления на местности	Средняя квадратичная погрешность определения координат характерных точек границ земельного участка, м
	X	Y		
1	2	3	4	5
1	84438.68	93180.78	-	0.1
2	84458.78	93186.88	-	0.1
3	84456.71	93193.67	-	0.1
4	84436.58	93187.7	-	0.1
1	84438.68	93180.78	-	0.1



ДОКУМЕНТ ПОДПИСАН
ЭЛЕКТРОННОЙ ПОДПИСЬЮ

Сертификат: 00ВВ056В7401СВ38D2В3576АСDС8425108

Владелец: ФЕДЕРАЛЬНАЯ СЛУЖБА ГОСУДАРСТВЕННОЙ

РЕГИСТРАЦИИ, КАДАСТРА И КАРТОГРАФИИ

Действителен: с 27.06.2023 по 19.09.2024

полное наименование должности

инициалы, фамилия

Земельный участок

вид объекта недвижимости

Лист № 19 раздела 4.2

Всего листов раздела 4.2: 221

Всего разделов: 8

Всего листов выписки: 316

15.12.2023г. № КУВИ-001/2023-282097351

Кадастровый номер:

78:40:1911602:3506

Сведения о характерных точках границы части (частей) земельного участка

Учетный номер части: 78:40:1911602:3506/15

Система координат МСК-64

Номер точки	Координаты, м		Описание закрепления на местности	Средняя квадратичная погрешность определения координат характерных точек границ земельного участка, м
	X	Y		
1	2	3	4	5
1	83698.94	93053.05	-	0.1
2	83696.89	93058.94	-	0.1
3	83696.61	93059.79	-	0.1
4	83696.35	93060.64	-	0.1
5	83696.09	93061.49	-	0.1
6	83695.59	93063.2	-	0.1
7	83695.34	93064.06	-	0.1
8	83695.1	93064.92	-	0.1
9	83694.87	93065.78	-	0.1
10	83694.65	93066.64	-	0.1
11	83694.43	93067.5	-	0.1
12	83694.21	93068.37	-	0.1
13	83694	93069.23	-	0.1
14	83693.8	93070.1	-	0.1
15	83693.7	93070.54	-	0.1
16	83693.41	93071.84	-	0.1
17	83693.23	93072.71	-	0.1
18	83693.05	93073.59	-	0.1
19	83692.87	93074.46	-	0.1
20	83692.7	93075.33	-	0.1
21	83692.54	93076.21	-	0.1
22	83692.38	93077.09	-	0.1
23	83692.23	93077.97	-	0.1
24	83692.09	93078.85	-	0.1



ДОКУМЕНТ ПОДПИСАН
ЭЛЕКТРОННОЙ ПОДПИСЬЮ

Сертификат: 00ВВ056В7401СВ38D2В3576АСDС8425108

Владелец: ФЕДЕРАЛЬНАЯ СЛУЖБА ГОСУДАРСТВЕННОЙ

РЕГИСТРАЦИИ, КАДАСТРА И КАРТОГРАФИИ

Действителен: с 27.06.2023 по 19.09.2024

полное наименование должности

инициалы, фамилия

Земельный участок

вид объекта недвижимости

Лист № 20 раздела 4.2

Всего листов раздела 4.2: 221

Всего разделов: 8

Всего листов выписки: 316

15.12.2023г. № КУВИ-001/2023-282097351

Кадастровый номер:

78:40:1911602:3506

1	2	3	4	5
25	83691.95	93079.73	-	0.1
26	83691.81	93080.61	-	0.1
27	83691.68	93081.49	-	0.1
28	83691.56	93082.37	-	0.1
29	83691.45	93083.25	-	0.1
30	83691.33	93084.14	-	0.1
31	83691.23	93085.02	-	0.1
32	83691.13	93085.91	-	0.1
33	83691.04	93086.86	-	0.1
34	83686.49	93086.27	-	0.1
1	83698.94	93053.05	-	0.1



ДОКУМЕНТ ПОДПИСАН
ЭЛЕКТРОННОЙ ПОДПИСЬЮ

Сертификат: 00ВВ056В7401СВ38D2В3576АСDС8425108

Владелец: ФЕДЕРАЛЬНАЯ СЛУЖБА ГОСУДАРСТВЕННОЙ

РЕГИСТРАЦИИ, КАДАСТРА И КАРТОГРАФИИ

Действителен: с 27.06.2023 по 19.09.2024

полное наименование должности

инициалы, фамилия

Земельный участок

вид объекта недвижимости

Лист № 21 раздела 4.2

Всего листов раздела 4.2: 221

Всего разделов: 8

Всего листов выписки: 316

15.12.2023г. № КУВИ-001/2023-282097351

Кадастровый номер:

78:40:1911602:3506

Сведения о характерных точках границы части (частей) земельного участка

Учетный номер части: 78:40:1911602:3506/16

Система координат МСК-64

Номер точки	Координаты, м		Описание закрепления на местности	Средняя квадратичная погрешность определения координат характерных точек границ земельного участка, м
	X	Y		
1	2	3	4	5
1	85092.55	93526.91	-	0.1
2	85090.91	93520.43	-	0.1
3	85094.41	93521.87	-	0.1
1	85092.55	93526.91	-	0.1



ДОКУМЕНТ ПОДПИСАН
ЭЛЕКТРОННОЙ ПОДПИСЬЮ

Сертификат: 00ВВ056В7401СВ38D2В3576АСDС8425108

Владелец: ФЕДЕРАЛЬНАЯ СЛУЖБА ГОСУДАРСТВЕННОЙ

РЕГИСТРАЦИИ, КАДАСТРА И КАРТОГРАФИИ

Действителен: с 27.06.2023 по 19.09.2024

полное наименование должности

инициалы, фамилия

Земельный участок

вид объекта недвижимости

Лист № 22 раздела 4.2

Всего листов раздела 4.2: 221

Всего разделов: 8

Всего листов выписки: 316

15.12.2023г. № КУВИ-001/2023-282097351

Кадастровый номер:

78:40:1911602:3506

Сведения о характерных точках границы части (частей) земельного участка

Учетный номер части: 78:40:1911602:3506/17

Система координат МСК-64

Номер точки	Координаты, м		Описание закрепления на местности	Средняя квадратичная погрешность определения координат характерных точек границ земельного участка, м
	X	Y		
1	2	3	4	5
1	85103.19	93402.99	-	0.1
2	85108.91	93384.2	-	0.1
3	85127.57	93389.89	-	0.1
4	85109.6	93448.88	-	0.1
5	85109.35	93449.73	-	0.1
6	85109.1	93450.58	-	0.1
7	85108.86	93451.43	-	0.1
8	85108.62	93452.28	-	0.1
9	85108.39	93453.13	-	0.1
10	85108.17	93453.99	-	0.1
11	85107.96	93454.85	-	0.1
12	85107.75	93455.71	-	0.1
13	85107.55	93456.57	-	0.1
14	85107.36	93457.43	-	0.1
15	85107.17	93458.29	-	0.1
16	85106.99	93459.16	-	0.1
17	85106.82	93460.03	-	0.1
18	85106.65	93460.89	-	0.1
19	85106.49	93461.76	-	0.1
20	85106.34	93462.63	-	0.1
21	85106.19	93463.51	-	0.1
22	85106.05	93464.38	-	0.1
23	85105.92	93465.25	-	0.1
24	85105.8	93466.13	-	0.1



ДОКУМЕНТ ПОДПИСАН
ЭЛЕКТРОННОЙ ПОДПИСЬЮ

Сертификат: 00ВВ056В7401СВ38D2В3576АСDС8425108

Владелец: ФЕДЕРАЛЬНАЯ СЛУЖБА ГОСУДАРСТВЕННОЙ

РЕГИСТРАЦИИ, КАДАСТРА И КАРТОГРАФИИ

Действителен: с 27.06.2023 по 19.09.2024

полное наименование должности

инициалы, фамилия

Земельный участок

вид объекта недвижимости

Лист № 23 раздела 4.2

Всего листов раздела 4.2: 221

Всего разделов: 8

Всего листов выписки: 316

15.12.2023г. № КУВИ-001/2023-282097351

Кадастровый номер:

78:40:1911602:3506

1	2	3	4	5
25	85105.68	93467	-	0.1
26	85105.57	93467.88	-	0.1
27	85105.46	93468.76	-	0.1
28	85105.37	93469.64	-	0.1
29	85105.27	93470.52	-	0.1
30	85105.19	93471.4	-	0.1
31	85105.11	93472.28	-	0.1
32	85105.04	93473.16	-	0.1
33	85104.98	93474.04	-	0.1
34	85104.93	93474.92	-	0.1
35	85104.88	93475.8	-	0.1
36	85104.83	93476.69	-	0.1
37	85104.8	93477.57	-	0.1
38	85104.76	93478.89	-	0.1
39	85104.75	93479.34	-	0.1
40	85104.74	93480.22	-	0.1
41	85104.73	93481.11	-	0.1
42	85104.73	93481.99	-	0.1
43	85104.74	93482.87	-	0.1
44	85104.75	93483.76	-	0.1
45	85104.77	93484.64	-	0.1
46	85104.8	93485.53	-	0.1
47	85104.83	93486.41	-	0.1
48	85104.87	93487.29	-	0.1
49	85104.92	93488.17	-	0.1
50	85104.98	93489.06	-	0.1
51	85105.04	93489.94	-	0.1
52	85105.11	93490.82	-	0.1
53	85105.19	93491.7	-	0.1



ДОКУМЕНТ ПОДПИСАН
ЭЛЕКТРОННОЙ ПОДПИСЬЮ

Сертификат: 00ВВ056В7401СВ38D2В3576АСDС8425108

Владелец: ФЕДЕРАЛЬНАЯ СЛУЖБА ГОСУДАРСТВЕННОЙ

РЕГИСТРАЦИИ, КАДАСТРА И КАРТОГРАФИИ

Действителен: с 27.06.2023 по 19.09.2024

полное наименование должности

инициалы, фамилия

Земельный участок

вид объекта недвижимости

Лист № 24 раздела 4.2

Всего листов раздела 4.2: 221

Всего разделов: 8

Всего листов выписки: 316

15.12.2023г. № КУВИ-001/2023-282097351

Кадастровый номер:

78:40:1911602:3506

1	2	3	4	5
54	85105.27	93492.58	-	0.1
55	85105.36	93493.46	-	0.1
56	85105.46	93494.34	-	0.1
57	85105.56	93495.22	-	0.1
58	85105.67	93496.09	-	0.1
59	85105.79	93496.97	-	0.1
60	85105.91	93497.84	-	0.1
61	85106.05	93498.72	-	0.1
62	85106.18	93499.59	-	0.1
63	85106.33	93500.46	-	0.1
64	85106.48	93501.33	-	0.1
65	85106.64	93502.2	-	0.1
66	85106.81	93503.07	-	0.1
67	85106.98	93503.94	-	0.1
68	85107.16	93504.8	-	0.1
69	85107.35	93505.67	-	0.1
70	85107.54	93506.53	-	0.1
71	85107.74	93507.39	-	0.1
72	85107.95	93508.25	-	0.1
73	85108.16	93509.11	-	0.1
74	85117.34	93545.39	-	0.1
75	85086.26	93498.06	-	0.1
76	85086.2	93497.59	-	0.1
77	85086.1	93496.73	-	0.1
78	85086	93495.86	-	0.1
79	85085.91	93494.99	-	0.1
80	85085.82	93494.12	-	0.1
81	85085.74	93493.25	-	0.1
82	85085.67	93492.38	-	0.1



ДОКУМЕНТ ПОДПИСАН
ЭЛЕКТРОННОЙ ПОДПИСЬЮ

Сертификат: 00ВВ056В7401СВ38D2В3576АСDС8425108

Владелец: ФЕДЕРАЛЬНАЯ СЛУЖБА ГОСУДАРСТВЕННОЙ

РЕГИСТРАЦИИ, КАДАСТРА И КАРТОГРАФИИ

Действителен: с 27.06.2023 по 19.09.2024

полное наименование должности

инициалы, фамилия

Земельный участок

вид объекта недвижимости

Лист № 25 раздела 4.2

Всего листов раздела 4.2: 221

Всего разделов: 8

Всего листов выписки: 316

15.12.2023г. № КУВИ-001/2023-282097351

Кадастровый номер:

78:40:1911602:3506

1	2	3	4	5
83	85085.6	93491.51	-	0.1
84	85085.54	93490.64	-	0.1
85	85085.48	93489.77	-	0.1
86	85085.43	93488.9	-	0.1
87	85085.38	93488.03	-	0.1
88	85085.34	93487.15	-	0.1
89	85085.31	93486.28	-	0.1
90	85085.28	93485.41	-	0.1
91	85085.26	93484.54	-	0.1
92	85085.24	93483.66	-	0.1
93	85085.23	93482.79	-	0.1
94	85085.22	93481.92	-	0.1
95	85085.22	93481.04	-	0.1
96	85085.23	93480.17	-	0.1
97	85085.24	93479.3	-	0.1
98	85085.26	93478.43	-	0.1
99	85085.28	93477.55	-	0.1
100	85085.31	93476.68	-	0.1
101	85085.35	93475.81	-	0.1
102	85085.39	93474.93	-	0.1
103	85085.44	93474.06	-	0.1
104	85085.49	93473.19	-	0.1
105	85085.55	93472.32	-	0.1
106	85085.61	93471.45	-	0.1
107	85085.68	93470.58	-	0.1
108	85085.76	93469.71	-	0.1
109	85085.84	93468.84	-	0.1
110	85085.93	93467.97	-	0.1
111	85086.02	93467.1	-	0.1



ДОКУМЕНТ ПОДПИСАН
ЭЛЕКТРОННОЙ ПОДПИСЬЮ

Сертификат: 00ВВ056В7401СВ38D2В3576АСDС8425108

Владелец: ФЕДЕРАЛЬНАЯ СЛУЖБА ГОСУДАРСТВЕННОЙ

РЕГИСТРАЦИИ, КАДАСТРА И КАРТОГРАФИИ

Действителен: с 27.06.2023 по 19.09.2024

полное наименование должности

инициалы, фамилия

Земельный участок

вид объекта недвижимости

Лист № 26 раздела 4.2

Всего листов раздела 4.2: 221

Всего разделов: 8

Всего листов выписки: 316

15.12.2023г. № КУВИ-001/2023-282097351

Кадастровый номер:

78:40:1911602:3506

1	2	3	4	5
112	85086.12	93466.23	-	0.1
113	85086.22	93465.37	-	0.1
114	85086.33	93464.5	-	0.1
115	85086.45	93463.64	-	0.1
116	85086.57	93462.77	-	0.1
117	85086.7	93461.91	-	0.1
118	85086.83	93461.05	-	0.1
119	85086.97	93460.18	-	0.1
120	85087.12	93459.32	-	0.1
121	85087.27	93458.46	-	0.1
122	85087.42	93457.6	-	0.1
123	85087.58	93456.74	-	0.1
124	85087.75	93455.89	-	0.1
125	85087.92	93455.03	-	0.1
126	85088.1	93454.18	-	0.1
127	85088.29	93453.32	-	0.1
128	85088.48	93452.47	-	0.1
129	85088.67	93451.62	-	0.1
130	85088.88	93450.77	-	0.1
131	85089.08	93449.92	-	0.1
132	85089.29	93449.08	-	0.1
133	85089.51	93448.23	-	0.1
134	85089.74	93447.39	-	0.1
135	85089.97	93446.54	-	0.1
136	85090.2	93445.7	-	0.1
137	85090.44	93444.86	-	0.1
138	85090.69	93444.03	-	0.1
139	85090.94	93443.19	-	0.1
1	85103.19	93402.99	-	0.1



ДОКУМЕНТ ПОДПИСАН
ЭЛЕКТРОННОЙ ПОДПИСЬЮ

Сертификат: 00ВВ056В7401СВ38D2В3576АСDС8425108

Владелец: ФЕДЕРАЛЬНАЯ СЛУЖБА ГОСУДАРСТВЕННОЙ

РЕГИСТРАЦИИ, КАДАСТРА И КАРТОГРАФИИ

Действителен: с 27.06.2023 по 19.09.2024

полное наименование должности

инициалы, фамилия

Земельный участок			
вид объекта недвижимости			
Лист № 27 раздела 4.2	Всего листов раздела 4.2: 221	Всего разделов: 8	Всего листов выписки: 316

15.12.2023г. № КУВИ-001/2023-282097351

Кадастровый номер: 78:40:1911602:3506

Сведения о характерных точках границы части (частей) земельного участка				
Учетный номер части: 78:40:1911602:3506/18				
Система координат МСК-64				
Номер точки	Координаты, м		Описание закрепления на местности	Средняя квадратичная погрешность определения координат характерных точек границ земельного участка, м
	X	Y		
1	2	3	4	5
1	85108.62	93647.69	-	0.1
2	85118.2	93650.6	-	0.1
3	85111.11	93670.39	-	0.1
4	85101.54	93667.48	-	0.1
1	85108.62	93647.69	-	0.1



ДОКУМЕНТ ПОДПИСАН
ЭЛЕКТРОННОЙ ПОДПИСЬЮ

Сертификат: 00ВВ056В7401СВ38D2В3576АСDC8425108

Владелец: ФЕДЕРАЛЬНАЯ СЛУЖБА ГОСУДАРСТВЕННОЙ

РЕГИСТРАЦИИ, КАДАСТРА И КАРТОГРАФИИ

Действителен: с 27.06.2023 по 19.09.2024

полное наименование должности

инициалы, фамилия

Земельный участок

вид объекта недвижимости

Лист № 28 раздела 4.2

Всего листов раздела 4.2: 221

Всего разделов: 8

Всего листов выписки: 316

15.12.2023г. № КУВИ-001/2023-282097351

Кадастровый номер:

78:40:1911602:3506

Сведения о характерных точках границы части (частей) земельного участка

Учетный номер части: 78:40:1911602:3506/19

Система координат МСК-64

Номер точки	Координаты, м		Описание закрепления на местности	Средняя квадратичная погрешность определения координат характерных точек границ земельного участка, м
	X	Y		
1	2	3	4	5
1	83876.49	93711.97	-	0.1
2	83877.15	93713.62	-	0.1
3	83877.57	93714.4	-	0.1
4	83878.04	93715.15	-	0.1
5	83878.57	93715.86	-	0.1
6	83879.15	93716.54	-	0.1
7	83879.78	93717.16	-	0.1
8	83880.46	93717.74	-	0.1
9	83881.17	93718.27	-	0.1
10	83881.92	93718.74	-	0.1
11	83882.71	93719.16	-	0.1
12	83883.52	93719.52	-	0.1
13	83884.36	93719.81	-	0.1
14	83885.21	93720.04	-	0.1
15	83886.09	93720.21	-	0.1
16	83886.97	93720.32	-	0.1
17	83887.85	93720.36	-	0.1
18	83888.74	93720.33	-	0.1
19	83889.63	93720.24	-	0.1
20	83890.5	93720.08	-	0.1
21	83891.36	93719.86	-	0.1
22	83892.2	93719.57	-	0.1
23	83893.02	93719.23	-	0.1
24	83893.81	93718.82	-	0.1



ДОКУМЕНТ ПОДПИСАН
ЭЛЕКТРОННОЙ ПОДПИСЬЮ

Сертификат: 00BВ056В7401СВ38D2В3576ACDC8425108

Владелец: ФЕДЕРАЛЬНАЯ СЛУЖБА ГОСУДАРСТВЕННОЙ

РЕГИСТРАЦИИ, КАДАСТРА И КАРТОГРАФИИ

Действителен: с 27.06.2023 по 19.09.2024

полное наименование должности

инициалы, фамилия

Земельный участок

вид объекта недвижимости

Лист № 29 раздела 4.2

Всего листов раздела 4.2: 221

Всего разделов: 8

Всего листов выписки: 316

15.12.2023г. № КУВИ-001/2023-282097351

Кадастровый номер:

78:40:1911602:3506

1	2	3	4	5
25	83894.57	93718.36	-	0.1
26	83895.29	93717.84	-	0.1
27	83895.97	93717.27	-	0.1
28	83896.61	93716.65	-	0.1
29	83897.2	93715.99	-	0.1
30	83897.73	93715.28	-	0.1
31	83898.22	93714.54	-	0.1
32	83898.65	93713.76	-	0.1
33	83899.02	93712.95	-	0.1
34	83899.33	93712.12	-	0.1
35	83899.58	93711.27	-	0.1
36	83899.76	93710.4	-	0.1
37	83927.95	93546.96	-	0.1
38	83822.61	93513.62	-	0.1
39	83817.86	93525.95	-	0.1
40	83803.8	93481.33	-	0.1
41	83811.64	93491.3	-	0.1
42	83864.17	93507.8	-	0.1
43	83865.42	93503.83	-	0.1
44	83820.74	93362.07	-	0.1
45	83820.48	93361.23	-	0.1
46	83820.23	93360.4	-	0.1
47	83819.99	93359.56	-	0.1
48	83819.76	93358.71	-	0.1
49	83819.53	93357.87	-	0.1
50	83819.32	93357.02	-	0.1
51	83819.11	93356.17	-	0.1
52	83818.91	93355.32	-	0.1
53	83818.72	93354.47	-	0.1



ДОКУМЕНТ ПОДПИСАН
ЭЛЕКТРОННОЙ ПОДПИСЬЮ

Сертификат: 00ВВ056В7401СВ38D2В3576АСDС8425108

Владелец: ФЕДЕРАЛЬНАЯ СЛУЖБА ГОСУДАРСТВЕННОЙ

РЕГИСТРАЦИИ, КАДАСТРА И КАРТОГРАФИИ

Действителен: с 27.06.2023 по 19.09.2024

полное наименование должности

инициалы, фамилия

Земельный участок

вид объекта недвижимости

Лист № 30 раздела 4.2

Всего листов раздела 4.2: 221

Всего разделов: 8

Всего листов выписки: 316

15.12.2023г. № КУВИ-001/2023-282097351

Кадастровый номер:

78:40:1911602:3506

1	2	3	4	5
54	83818.54	93353.61	-	0.1
55	83818.37	93352.76	-	0.1
56	83818.2	93351.9	-	0.1
57	83818.05	93351.04	-	0.1
58	83817.9	93350.17	-	0.1
59	83817.77	93349.31	-	0.1
60	83817.64	93348.45	-	0.1
61	83817.52	93347.58	-	0.1
62	83817.41	93346.71	-	0.1
63	83817.31	93345.84	-	0.1
64	83817.21	93344.98	-	0.1
65	83817.13	93344.1	-	0.1
66	83817.06	93343.23	-	0.1
67	83816.99	93342.36	-	0.1
68	83816.93	93341.49	-	0.1
69	83816.89	93340.62	-	0.1
70	83816.85	93339.74	-	0.1
71	83816.82	93338.87	-	0.1
72	83816.79	93338	-	0.1
73	83816.78	93337.12	-	0.1
74	83816.78	93336.68	-	0.1
75	83816.79	93335.37	-	0.1
76	83816.8	93334.5	-	0.1
77	83816.82	93333.63	-	0.1
78	83816.86	93332.75	-	0.1
79	83816.9	93331.88	-	0.1
80	83816.95	93331.01	-	0.1
81	83817.01	93330.13	-	0.1
82	83817.08	93329.26	-	0.1



ДОКУМЕНТ ПОДПИСАН
ЭЛЕКТРОННОЙ ПОДПИСЬЮ

Сертификат: 00ВВ056В7401СВ38D2В3576АСDС8425108

Владелец: ФЕДЕРАЛЬНАЯ СЛУЖБА ГОСУДАРСТВЕННОЙ

РЕГИСТРАЦИИ, КАДАСТРА И КАРТОГРАФИИ

Действителен: с 27.06.2023 по 19.09.2024

полное наименование должности

инициалы, фамилия

Земельный участок

вид объекта недвижимости

Лист № 31 раздела 4.2

Всего листов раздела 4.2: 221

Всего разделов: 8

Всего листов выписки: 316

15.12.2023г. № КУВИ-001/2023-282097351

Кадастровый номер:

78:40:1911602:3506

1	2	3	4	5
83	83817.15	93328.39	-	0.1
84	83817.24	93327.52	-	0.1
85	83817.33	93326.65	-	0.1
86	83817.44	93325.78	-	0.1
87	83817.55	93324.92	-	0.1
88	83817.67	93324.05	-	0.1
89	83817.8	93323.19	-	0.1
90	83817.94	93322.32	-	0.1
91	83818.09	93321.46	-	0.1
92	83818.25	93320.6	-	0.1
93	83818.41	93319.74	-	0.1
94	83818.59	93318.89	-	0.1
95	83818.77	93318.03	-	0.1
96	83818.96	93317.18	-	0.1
97	83819.16	93316.33	-	0.1
98	83819.37	93315.48	-	0.1
99	83819.59	93314.63	-	0.1
100	83819.82	93313.79	-	0.1
101	83820.05	93312.95	-	0.1
102	83820.3	93312.11	-	0.1
103	83820.55	93311.27	-	0.1
104	83861.59	93177.63	-	0.1
105	83705.29	93129.63	-	0.1
106	83695.99	93139.26	-	0.1
107	83686.84	93110.23	-	0.1
108	83682.52	93096.86	-	0.1
109	83698.94	93053.05	-	0.1
110	83696.89	93058.94	-	0.1
111	83696.61	93059.79	-	0.1



ДОКУМЕНТ ПОДПИСАН
ЭЛЕКТРОННОЙ ПОДПИСЬЮ

Сертификат: 00ВВ056В7401СВ38D2В3576АСDС8425108

Владелец: ФЕДЕРАЛЬНАЯ СЛУЖБА ГОСУДАРСТВЕННОЙ

РЕГИСТРАЦИИ, КАДАСТРА И КАРТОГРАФИИ

Действителен: с 27.06.2023 по 19.09.2024

полное наименование должности

инициалы, фамилия

Земельный участок

вид объекта недвижимости

Лист № 32 раздела 4.2

Всего листов раздела 4.2: 221

Всего разделов: 8

Всего листов выписки: 316

15.12.2023г. № КУВИ-001/2023-282097351

Кадастровый номер:

78:40:1911602:3506

1	2	3	4	5
112	83696.35	93060.64	-	0.1
113	83696.09	93061.49	-	0.1
114	83695.83	93062.35	-	0.1
115	83695.59	93063.2	-	0.1
116	83695.34	93064.06	-	0.1
117	83695.1	93064.92	-	0.1
118	83694.87	93065.78	-	0.1
119	83694.65	93066.64	-	0.1
120	83694.43	93067.5	-	0.1
121	83694.21	93068.37	-	0.1
122	83694	93069.23	-	0.1
123	83693.8	93070.1	-	0.1
124	83693.7	93070.54	-	0.1
125	83693.41	93071.84	-	0.1
126	83693.23	93072.71	-	0.1
127	83693.05	93073.59	-	0.1
128	83692.87	93074.46	-	0.1
129	83692.7	93075.33	-	0.1
130	83692.54	93076.21	-	0.1
131	83692.38	93077.09	-	0.1
132	83692.23	93077.97	-	0.1
133	83692.09	93078.85	-	0.1
134	83691.95	93079.73	-	0.1
135	83691.81	93080.61	-	0.1
136	83691.68	93081.49	-	0.1
137	83691.56	93082.37	-	0.1
138	83691.45	93083.25	-	0.1
139	83691.33	93084.14	-	0.1
140	83691.23	93085.02	-	0.1



ДОКУМЕНТ ПОДПИСАН
ЭЛЕКТРОННОЙ ПОДПИСЬЮ

Сертификат: 00ВВ056В7401СВ38D2В3576АСDС8425108

Владелец: ФЕДЕРАЛЬНАЯ СЛУЖБА ГОСУДАРСТВЕННОЙ

РЕГИСТРАЦИИ, КАДАСТРА И КАРТОГРАФИИ

Действителен: с 27.06.2023 по 19.09.2024

полное наименование должности

инициалы, фамилия

Земельный участок

вид объекта недвижимости

Лист № 33 раздела 4.2

Всего листов раздела 4.2: 221

Всего разделов: 8

Всего листов выписки: 316

15.12.2023г. № КУВИ-001/2023-282097351

Кадастровый номер:

78:40:1911602:3506

1	2	3	4	5
141	83691.13	93085.91	-	0.1
142	83691.04	93086.86	-	0.1
143	83690.95	93087.68	-	0.1
144	83690.87	93088.57	-	0.1
145	83693.65	93091.53	-	0.1
146	84031.46	93195.28	-	0.1
147	84063	93204.97	-	0.1
148	84201.29	93247.44	-	0.1
149	84201.85	93246.75	-	0.1
150	84202.43	93246.08	-	0.1
151	84203.02	93245.41	-	0.1
152	84203.62	93244.76	-	0.1
153	84204.23	93244.12	-	0.1
154	84204.86	93243.49	-	0.1
155	84205.5	93242.87	-	0.1
156	84206.15	93242.26	-	0.1
157	84206.82	93241.67	-	0.1
158	84207.49	93241.1	-	0.1
159	84208.18	93240.53	-	0.1
160	84208.87	93239.98	-	0.1
161	84209.58	93239.44	-	0.1
162	84210.3	93238.92	-	0.1
163	84211.03	93238.41	-	0.1
164	84211.77	93237.92	-	0.1
165	84212.52	93237.44	-	0.1
166	84213.27	93236.97	-	0.1
167	84214.04	93236.52	-	0.1
168	84214.81	93236.09	-	0.1
169	84215.6	93235.67	-	0.1



ДОКУМЕНТ ПОДПИСАН
ЭЛЕКТРОННОЙ ПОДПИСЬЮ

Сертификат: 00ВВ056В7401СВ38D2В3576АСDC8425108

Владелец: ФЕДЕРАЛЬНАЯ СЛУЖБА ГОСУДАРСТВЕННОЙ

РЕГИСТРАЦИИ, КАДАСТРА И КАРТОГРАФИИ

Действителен: с 27.06.2023 по 19.09.2024

полное наименование должности

инициалы, фамилия

Земельный участок

вид объекта недвижимости

Лист № 34 раздела 4.2

Всего листов раздела 4.2: 221

Всего разделов: 8

Всего листов выписки: 316

15.12.2023г. № КУВИ-001/2023-282097351

Кадастровый номер:

78:40:1911602:3506

1	2	3	4	5
170	84216.06	93235.43	-	0.1
171	84217.19	93234.88	-	0.1
172	84218	93234.5	-	0.1
173	84218.81	93234.15	-	0.1
174	84219.63	93233.81	-	0.1
175	84220.46	93233.48	-	0.1
176	84221.29	93233.18	-	0.1
177	84222.13	93232.88	-	0.1
178	84222.98	93232.61	-	0.1
179	84223.83	93232.35	-	0.1
180	84224.68	93232.11	-	0.1
181	84225.54	93231.89	-	0.1
182	84226.4	93231.68	-	0.1
183	84227.27	93231.49	-	0.1
184	84228.14	93231.32	-	0.1
185	84229.02	93231.16	-	0.1
186	84229.9	93231.02	-	0.1
187	84230.78	93230.9	-	0.1
188	84231.66	93230.8	-	0.1
189	84232.54	93230.71	-	0.1
190	84233.43	93230.64	-	0.1
191	84234.31	93230.59	-	0.1
192	84235.19	93230.56	-	0.1
193	84236.07	93230.55	-	0.1
194	84236.95	93230.55	-	0.1
195	84237.82	93230.58	-	0.1
196	84238.7	93230.61	-	0.1
197	84239.58	93230.67	-	0.1
198	84240.46	93230.74	-	0.1



ДОКУМЕНТ ПОДПИСАН
ЭЛЕКТРОННОЙ ПОДПИСЬЮ

Сертификат: 00ВВ056В7401СВ38D2В3576АСDC8425108

Владелец: ФЕДЕРАЛЬНАЯ СЛУЖБА ГОСУДАРСТВЕННОЙ

РЕГИСТРАЦИИ, КАДАСТРА И КАРТОГРАФИИ

Действителен: с 27.06.2023 по 19.09.2024

полное наименование должности

инициалы, фамилия

Земельный участок

вид объекта недвижимости

Лист № 35 раздела 4.2

Всего листов раздела 4.2: 221

Всего разделов: 8

Всего листов выписки: 316

15.12.2023г. № КУВИ-001/2023-282097351

Кадастровый номер:

78:40:1911602:3506

1	2	3	4	5
199	84241.33	93230.83	-	0.1
200	84242.2	93230.93	-	0.1
201	84243.08	93231.05	-	0.1
202	84243.94	93231.19	-	0.1
203	84244.81	93231.35	-	0.1
204	84245.33	93231.45	-	0.1
205	84246.53	93231.71	-	0.1
206	84247.39	93231.91	-	0.1
207	84248.24	93232.13	-	0.1
208	84249.08	93232.37	-	0.1
209	84249.93	93232.63	-	0.1
210	84250.76	93232.9	-	0.1
211	84251.59	93233.18	-	0.1
212	84252.42	93233.48	-	0.1
213	84253.24	93233.8	-	0.1
214	84254.05	93234.14	-	0.1
215	84254.86	93234.49	-	0.1
216	84255.66	93234.85	-	0.1
217	84256.45	93235.23	-	0.1
218	84257.22	93235.63	-	0.1
219	84258	93236.04	-	0.1
220	84258.76	93236.46	-	0.1
221	84259.51	93236.9	-	0.1
222	84260.28	93237.37	-	0.1
223	84260.99	93237.83	-	0.1
224	84261.72	93238.31	-	0.1
225	84262.44	93238.81	-	0.1
226	84263.15	93239.32	-	0.1
227	84263.85	93239.84	-	0.1



ДОКУМЕНТ ПОДПИСАН
ЭЛЕКТРОННОЙ ПОДПИСЬЮ

Сертификат: 00ВВ056В7401СВ38D2В3576АСDC8425108

Владелец: ФЕДЕРАЛЬНАЯ СЛУЖБА ГОСУДАРСТВЕННОЙ

РЕГИСТРАЦИИ, КАДАСТРА И КАРТОГРАФИИ

Действителен: с 27.06.2023 по 19.09.2024

полное наименование должности

инициалы, фамилия

Земельный участок

вид объекта недвижимости

Лист № 36 раздела 4.2

Всего листов раздела 4.2: 221

Всего разделов: 8

Всего листов выписки: 316

15.12.2023г. № КУВИ-001/2023-282097351

Кадастровый номер:

78:40:1911602:3506

1	2	3	4	5
228	84264.53	93240.38	-	0.1
229	84265.21	93240.93	-	0.1
230	84265.88	93241.5	-	0.1
231	84266.53	93242.07	-	0.1
232	84267.17	93242.66	-	0.1
233	84267.81	93243.26	-	0.1
234	84268.43	93243.88	-	0.1
235	84269.04	93244.51	-	0.1
236	84269.63	93245.14	-	0.1
237	84270.22	93245.79	-	0.1
238	84270.79	93246.45	-	0.1
239	84271.34	93247.13	-	0.1
240	84271.89	93247.81	-	0.1
241	84272.42	93248.5	-	0.1
242	84272.94	93249.2	-	0.1
243	84273.44	93249.92	-	0.1
244	84273.93	93250.64	-	0.1
245	84274.41	93251.37	-	0.1
246	84274.87	93252.11	-	0.1
247	84275.32	93252.86	-	0.1
248	84275.75	93253.62	-	0.1
249	84276.17	93254.39	-	0.1
250	84276.57	93255.16	-	0.1
251	84276.96	93255.94	-	0.1
252	84277.33	93256.73	-	0.1
253	84277.69	93257.53	-	0.1
254	84278.03	93258.33	-	0.1
255	84278.36	93259.15	-	0.1
256	84278.67	93259.96	-	0.1



ДОКУМЕНТ ПОДПИСАН
ЭЛЕКТРОННОЙ ПОДПИСЬЮ

Сертификат: 00ВВ056В7401СВ38D2В3576АСDС8425108

Владелец: ФЕДЕРАЛЬНАЯ СЛУЖБА ГОСУДАРСТВЕННОЙ

РЕГИСТРАЦИИ, КАДАСТРА И КАРТОГРАФИИ

Действителен: с 27.06.2023 по 19.09.2024

полное наименование должности

инициалы, фамилия

Земельный участок

вид объекта недвижимости

Лист № 37 раздела 4.2

Всего листов раздела 4.2: 221

Всего разделов: 8

Всего листов выписки: 316

15.12.2023г. № КУВИ-001/2023-282097351

Кадастровый номер:

78:40:1911602:3506

1	2	3	4	5
257	84278.96	93260.78	-	0.1
258	84279.24	93261.61	-	0.1
259	84279.5	93262.44	-	0.1
260	84279.75	93263.28	-	0.1
261	84279.98	93264.12	-	0.1
262	84280.19	93264.97	-	0.1
263	84280.39	93265.82	-	0.1
264	84280.57	93266.68	-	0.1
265	84280.73	93267.53	-	0.1
266	84280.88	93268.39	-	0.1
267	84281.01	93269.26	-	0.1
268	84281.12	93270.12	-	0.1
269	84281.22	93270.99	-	0.1
270	84281.3	93271.86	-	0.1
271	84281.36	93272.73	-	0.1
272	84281.4	93273.6	-	0.1
273	84281.43	93274.48	-	0.1
274	84281.44	93275.35	-	0.1
275	84281.44	93276.22	-	0.1
276	84281.42	93277.1	-	0.1
277	84281.38	93277.97	-	0.1
278	84281.32	93278.84	-	0.1
279	84281.25	93279.71	-	0.1
280	84281.16	93280.58	-	0.1
281	84281.05	93281.45	-	0.1
282	84280.93	93282.31	-	0.1
283	84280.79	93283.17	-	0.1
284	84280.63	93284.03	-	0.1
285	84280.46	93284.89	-	0.1



ДОКУМЕНТ ПОДПИСАН
ЭЛЕКТРОННОЙ ПОДПИСЬЮ

Сертификат: 00ВВ056В7401СВ38D2В3576АСDC8425108

Владелец: ФЕДЕРАЛЬНАЯ СЛУЖБА ГОСУДАРСТВЕННОЙ

РЕГИСТРАЦИИ, КАДАСТРА И КАРТОГРАФИИ

Действителен: с 27.06.2023 по 19.09.2024

полное наименование должности

инициалы, фамилия

Земельный участок

вид объекта недвижимости

Лист № 38 раздела 4.2

Всего листов раздела 4.2: 221

Всего разделов: 8

Всего листов выписки: 316

15.12.2023г. № КУВИ-001/2023-282097351

Кадастровый номер:

78:40:1911602:3506

1	2	3	4	5
286	84280.27	93285.74	-	0.1
287	84280.06	93286.59	-	0.1
288	84279.84	93287.43	-	0.1
289	84279.6	93288.27	-	0.1
290	84279.35	93289.11	-	0.1
291	84279.07	93289.94	-	0.1
292	84278.79	93290.76	-	0.1
293	84278.48	93291.58	-	0.1
294	84278.16	93292.39	-	0.1
295	84277.83	93293.2	-	0.1
296	84277.48	93294	-	0.1
297	84277.11	93294.79	-	0.1
298	84365.06	93389.3	-	0.1
299	84374.74	93390.81	-	0.1
300	84433.19	93198.83	-	0.1
301	84438.68	93180.78	-	0.1
302	84458.78	93186.88	-	0.1
303	84453.28	93204.95	-	0.1
304	84389.24	93415.29	-	0.1
305	84668.86	93715.76	-	0.1
306	84669.66	93715.36	-	0.1
307	84670.46	93714.98	-	0.1
308	84671.27	93714.6	-	0.1
309	84672.08	93714.24	-	0.1
310	84672.9	93713.89	-	0.1
311	84673.72	93713.55	-	0.1
312	84674.55	93713.22	-	0.1
313	84675.38	93712.91	-	0.1
314	84676.22	93712.61	-	0.1



ДОКУМЕНТ ПОДПИСАН
ЭЛЕКТРОННОЙ ПОДПИСЬЮ

Сертификат: 00ВВ056В7401СВ38D2В3576АСDC8425108

Владелец: ФЕДЕРАЛЬНАЯ СЛУЖБА ГОСУДАРСТВЕННОЙ

РЕГИСТРАЦИИ, КАДАСТРА И КАРТОГРАФИИ

Действителен: с 27.06.2023 по 19.09.2024

полное наименование должности

инициалы, фамилия

Земельный участок

вид объекта недвижимости

Лист № 39 раздела 4.2

Всего листов раздела 4.2: 221

Всего разделов: 8

Всего листов выписки: 316

15.12.2023г. № КУВИ-001/2023-282097351

Кадастровый номер:

78:40:1911602:3506

1	2	3	4	5
315	84677.06	93712.32	-	0.1
316	84677.91	93712.04	-	0.1
317	84678.76	93711.78	-	0.1
318	84679.61	93711.53	-	0.1
319	84680.47	93711.29	-	0.1
320	84681.33	93711.07	-	0.1
321	84682.2	93710.85	-	0.1
322	84682.63	93710.75	-	0.1
323	84683.93	93710.46	-	0.1
324	84684.81	93710.29	-	0.1
325	84685.68	93710.13	-	0.1
326	84686.56	93709.98	-	0.1
327	84687.44	93709.84	-	0.1
328	84688.32	93709.72	-	0.1
329	84689.2	93709.61	-	0.1
330	84690.09	93709.52	-	0.1
331	84690.98	93709.43	-	0.1
332	84691.86	93709.36	-	0.1
333	84692.75	93709.31	-	0.1
334	84693.64	93709.26	-	0.1
335	84694.53	93709.23	-	0.1
336	84695.42	93709.22	-	0.1
337	84696.31	93709.21	-	0.1
338	84697.2	93709.22	-	0.1
339	84816.97	93315.77	-	0.1
340	84822.6	93297.28	-	0.1
341	84854.17	93306.86	-	0.1
342	84848.53	93325.39	-	0.1
343	84780.8	93547.88	-	0.1



ДОКУМЕНТ ПОДПИСАН
ЭЛЕКТРОННОЙ ПОДПИСЬЮ

Сертификат: 00ВВ056В7401СВ38D2В3576АСDС8425108

Владелец: ФЕДЕРАЛЬНАЯ СЛУЖБА ГОСУДАРСТВЕННОЙ

РЕГИСТРАЦИИ, КАДАСТРА И КАРТОГРАФИИ

Действителен: с 27.06.2023 по 19.09.2024

полное наименование должности

инициалы, фамилия

Земельный участок

вид объекта недвижимости

Лист № 40 раздела 4.2

Всего листов раздела 4.2: 221

Всего разделов: 8

Всего листов выписки: 316

15.12.2023г. № КУВИ-001/2023-282097351

Кадастровый номер:

78:40:1911602:3506

1	2	3	4	5
344	85123.02	93652.07	-	0.1
345	85124	93651.14	-	0.1
346	85089.25	93513.89	-	0.1
347	85089.04	93513.04	-	0.1
348	85088.83	93512.19	-	0.1
349	85088.63	93511.34	-	0.1
350	85088.44	93510.49	-	0.1
351	85088.25	93509.64	-	0.1
352	85088.07	93508.79	-	0.1
353	85087.89	93507.93	-	0.1
354	85087.72	93507.08	-	0.1
355	85087.55	93506.22	-	0.1
356	85087.39	93505.36	-	0.1
357	85087.23	93504.5	-	0.1
358	85087.09	93503.64	-	0.1
359	85086.94	93502.78	-	0.1
360	85086.8	93501.92	-	0.1
361	85086.67	93501.05	-	0.1
362	85086.55	93500.19	-	0.1
363	85086.42	93499.33	-	0.1
364	85086.31	93498.46	-	0.1
365	85086.26	93498.06	-	0.1
366	85086.2	93497.59	-	0.1
367	85086.1	93496.73	-	0.1
368	85086	93495.86	-	0.1
369	85085.91	93494.99	-	0.1
370	85085.82	93494.12	-	0.1
371	85085.74	93493.25	-	0.1
372	85085.67	93492.38	-	0.1



ДОКУМЕНТ ПОДПИСАН
ЭЛЕКТРОННОЙ ПОДПИСЬЮ

Сертификат: 00ВВ056В7401СВ38D2В3576АСDС8425108

Владелец: ФЕДЕРАЛЬНАЯ СЛУЖБА ГОСУДАРСТВЕННОЙ

РЕГИСТРАЦИИ, КАДАСТРА И КАРТОГРАФИИ

Действителен: с 27.06.2023 по 19.09.2024

полное наименование должности

инициалы, фамилия

Земельный участок

вид объекта недвижимости

Лист № 41 раздела 4.2

Всего листов раздела 4.2: 221

Всего разделов: 8

Всего листов выписки: 316

15.12.2023г. № КУВИ-001/2023-282097351

Кадастровый номер:

78:40:1911602:3506

1	2	3	4	5
373	85085.6	93491.51	-	0.1
374	85085.54	93490.64	-	0.1
375	85085.48	93489.77	-	0.1
376	85085.43	93488.9	-	0.1
377	85085.38	93488.03	-	0.1
378	85085.34	93487.15	-	0.1
379	85085.31	93486.28	-	0.1
380	85085.28	93485.41	-	0.1
381	85085.26	93484.54	-	0.1
382	85085.24	93483.66	-	0.1
383	85085.23	93482.79	-	0.1
384	85085.22	93481.92	-	0.1
385	85085.22	93481.04	-	0.1
386	85085.23	93480.17	-	0.1
387	85085.24	93479.3	-	0.1
388	85085.26	93478.43	-	0.1
389	85085.28	93477.55	-	0.1
390	85085.31	93476.68	-	0.1
391	85085.35	93475.81	-	0.1
392	85085.39	93474.93	-	0.1
393	85085.44	93474.06	-	0.1
394	85085.49	93473.19	-	0.1
395	85085.55	93472.32	-	0.1
396	85085.61	93471.45	-	0.1
397	85085.68	93470.58	-	0.1
398	85085.76	93469.71	-	0.1
399	85085.84	93468.84	-	0.1
400	85085.93	93467.97	-	0.1
401	85086.02	93467.1	-	0.1



ДОКУМЕНТ ПОДПИСАН
ЭЛЕКТРОННОЙ ПОДПИСЬЮ

Сертификат: 00ВВ056В7401СВ38D2В3576АСDC8425108

Владелец: ФЕДЕРАЛЬНАЯ СЛУЖБА ГОСУДАРСТВЕННОЙ

РЕГИСТРАЦИИ, КАДАСТРА И КАРТОГРАФИИ

Действителен: с 27.06.2023 по 19.09.2024

полное наименование должности

инициалы, фамилия

Земельный участок

вид объекта недвижимости

Лист № 42 раздела 4.2

Всего листов раздела 4.2: 221

Всего разделов: 8

Всего листов выписки: 316

15.12.2023г. № КУВИ-001/2023-282097351

Кадастровый номер:

78:40:1911602:3506

1	2	3	4	5
402	85086.12	93466.23	-	0.1
403	85086.22	93465.37	-	0.1
404	85086.33	93464.5	-	0.1
405	85086.45	93463.64	-	0.1
406	85086.57	93462.77	-	0.1
407	85086.7	93461.91	-	0.1
408	85086.83	93461.05	-	0.1
409	85086.97	93460.18	-	0.1
410	85087.12	93459.32	-	0.1
411	85087.27	93458.46	-	0.1
412	85087.42	93457.6	-	0.1
413	85087.58	93456.74	-	0.1
414	85087.75	93455.89	-	0.1
415	85087.92	93455.03	-	0.1
416	85088.1	93454.18	-	0.1
417	85088.29	93453.32	-	0.1
418	85088.48	93452.47	-	0.1
419	85088.67	93451.62	-	0.1
420	85088.88	93450.77	-	0.1
421	85089.08	93449.92	-	0.1
422	85089.29	93449.08	-	0.1
423	85089.51	93448.23	-	0.1
424	85089.74	93447.39	-	0.1
425	85089.97	93446.54	-	0.1
426	85090.2	93445.7	-	0.1
427	85090.44	93444.86	-	0.1
428	85090.69	93444.03	-	0.1
429	85090.94	93443.19	-	0.1
430	85103.19	93402.99	-	0.1



ДОКУМЕНТ ПОДПИСАН
ЭЛЕКТРОННОЙ ПОДПИСЬЮ

Сертификат: 00ВВ056В7401СВ38D2В3576АСDС8425108

Владелец: ФЕДЕРАЛЬНАЯ СЛУЖБА ГОСУДАРСТВЕННОЙ

РЕГИСТРАЦИИ, КАДАСТРА И КАРТОГРАФИИ

Действителен: с 27.06.2023 по 19.09.2024

полное наименование должности

инициалы, фамилия

Земельный участок

вид объекта недвижимости

Лист № 43 раздела 4.2

Всего листов раздела 4.2: 221

Всего разделов: 8

Всего листов выписки: 316

15.12.2023г. № КУВИ-001/2023-282097351

Кадастровый номер:

78:40:1911602:3506

1	2	3	4	5
431	85108.91	93384.2	-	0.1
432	85127.57	93389.89	-	0.1
433	85109.6	93448.88	-	0.1
434	85109.35	93449.73	-	0.1
435	85109.1	93450.58	-	0.1
436	85108.86	93451.43	-	0.1
437	85108.62	93452.28	-	0.1
438	85108.39	93453.13	-	0.1
439	85108.17	93453.99	-	0.1
440	85107.96	93454.85	-	0.1
441	85107.75	93455.71	-	0.1
442	85107.55	93456.57	-	0.1
443	85107.36	93457.43	-	0.1
444	85107.17	93458.29	-	0.1
445	85106.99	93459.16	-	0.1
446	85106.82	93460.03	-	0.1
447	85106.65	93460.89	-	0.1
448	85106.49	93461.76	-	0.1
449	85106.34	93462.63	-	0.1
450	85106.19	93463.51	-	0.1
451	85106.05	93464.38	-	0.1
452	85105.92	93465.25	-	0.1
453	85105.8	93466.13	-	0.1
454	85105.68	93467	-	0.1
455	85105.57	93467.88	-	0.1
456	85105.46	93468.76	-	0.1
457	85105.37	93469.64	-	0.1
458	85105.27	93470.52	-	0.1
459	85105.19	93471.4	-	0.1



ДОКУМЕНТ ПОДПИСАН
ЭЛЕКТРОННОЙ ПОДПИСЬЮ

Сертификат: 00ВВ056В7401СВ38D2В3576АСDС8425108

Владелец: ФЕДЕРАЛЬНАЯ СЛУЖБА ГОСУДАРСТВЕННОЙ

РЕГИСТРАЦИИ, КАДАСТРА И КАРТОГРАФИИ

Действителен: с 27.06.2023 по 19.09.2024

полное наименование должности

инициалы, фамилия

Земельный участок

вид объекта недвижимости

Лист № 44 раздела 4.2

Всего листов раздела 4.2: 221

Всего разделов: 8

Всего листов выписки: 316

15.12.2023г. № КУВИ-001/2023-282097351

Кадастровый номер:

78:40:1911602:3506

1	2	3	4	5
460	85105.11	93472.28	-	0.1
461	85105.04	93473.16	-	0.1
462	85104.98	93474.04	-	0.1
463	85104.93	93474.92	-	0.1
464	85104.88	93475.8	-	0.1
465	85104.83	93476.69	-	0.1
466	85104.8	93477.57	-	0.1
467	85104.76	93478.89	-	0.1
468	85104.75	93479.34	-	0.1
469	85104.74	93480.22	-	0.1
470	85104.73	93481.11	-	0.1
471	85104.73	93481.99	-	0.1
472	85104.74	93482.87	-	0.1
473	85104.75	93483.76	-	0.1
474	85104.77	93484.64	-	0.1
475	85104.8	93485.53	-	0.1
476	85104.83	93486.41	-	0.1
477	85104.87	93487.29	-	0.1
478	85104.92	93488.17	-	0.1
479	85104.98	93489.06	-	0.1
480	85105.04	93489.94	-	0.1
481	85105.11	93490.82	-	0.1
482	85105.19	93491.7	-	0.1
483	85105.27	93492.58	-	0.1
484	85105.36	93493.46	-	0.1
485	85105.46	93494.34	-	0.1
486	85105.56	93495.22	-	0.1
487	85105.67	93496.09	-	0.1
488	85105.79	93496.97	-	0.1



ДОКУМЕНТ ПОДПИСАН
ЭЛЕКТРОННОЙ ПОДПИСЬЮ

Сертификат: 00ВВ056В7401СВ38D2В3576АСDC8425108

Владелец: ФЕДЕРАЛЬНАЯ СЛУЖБА ГОСУДАРСТВЕННОЙ

РЕГИСТРАЦИИ, КАДАСТРА И КАРТОГРАФИИ

Действителен: с 27.06.2023 по 19.09.2024

полное наименование должности

инициалы, фамилия

Земельный участок

вид объекта недвижимости

Лист № 45 раздела 4.2

Всего листов раздела 4.2: 221

Всего разделов: 8

Всего листов выписки: 316

15.12.2023г. № КУВИ-001/2023-282097351

Кадастровый номер:

78:40:1911602:3506

1	2	3	4	5
489	85105.91	93497.84	-	0.1
490	85106.05	93498.72	-	0.1
491	85106.18	93499.59	-	0.1
492	85106.33	93500.46	-	0.1
493	85106.48	93501.33	-	0.1
494	85106.64	93502.2	-	0.1
495	85106.81	93503.07	-	0.1
496	85106.98	93503.94	-	0.1
497	85107.16	93504.8	-	0.1
498	85107.35	93505.67	-	0.1
499	85107.54	93506.53	-	0.1
500	85107.74	93507.39	-	0.1
501	85107.95	93508.25	-	0.1
502	85108.16	93509.11	-	0.1
503	85145.14	93655.2	-	0.1
504	85130.35	93676.25	-	0.1
505	84774.68	93567.97	-	0.1
506	84728.73	93718.92	-	0.1
507	84729.46	93719.4	-	0.1
508	84730.19	93719.9	-	0.1
509	84730.91	93720.4	-	0.1
510	84731.63	93720.92	-	0.1
511	84732.33	93721.44	-	0.1
512	84733.03	93721.98	-	0.1
513	84733.72	93722.52	-	0.1
514	84734.4	93723.08	-	0.1
515	84735.07	93723.65	-	0.1
516	84735.74	93724.22	-	0.1
517	84736.4	93724.81	-	0.1



ДОКУМЕНТ ПОДПИСАН
ЭЛЕКТРОННОЙ ПОДПИСЬЮ

Сертификат: 00ВВ056В7401СВ38D2В3576АСDС8425108

Владелец: ФЕДЕРАЛЬНАЯ СЛУЖБА ГОСУДАРСТВЕННОЙ

РЕГИСТРАЦИИ, КАДАСТРА И КАРТОГРАФИИ

Действителен: с 27.06.2023 по 19.09.2024

полное наименование должности

инициалы, фамилия

Земельный участок

вид объекта недвижимости

Лист № 46 раздела 4.2

Всего листов раздела 4.2: 221

Всего разделов: 8

Всего листов выписки: 316

15.12.2023г. № КУВИ-001/2023-282097351

Кадастровый номер:

78:40:1911602:3506

1	2	3	4	5
518	84737.04	93725.4	-	0.1
519	84737.68	93726.01	-	0.1
520	84738.31	93726.62	-	0.1
521	84738.93	93727.24	-	0.1
522	84739.55	93727.88	-	0.1
523	84740.15	93728.52	-	0.1
524	84740.74	93729.17	-	0.1
525	84741.32	93729.82	-	0.1
526	84741.9	93730.49	-	0.1
527	84742.46	93731.17	-	0.1
528	84743.02	93731.85	-	0.1
529	84743.56	93732.54	-	0.1
530	84744.09	93733.24	-	0.1
531	84744.62	93733.95	-	0.1
532	84745.13	93734.66	-	0.1
533	84745.63	93735.38	-	0.1
534	84746.12	93736.11	-	0.1
535	84746.61	93736.85	-	0.1
536	84747.08	93737.59	-	0.1
537	84747.54	93738.34	-	0.1
538	84747.98	93739.1	-	0.1
539	84748.42	93739.86	-	0.1
540	84748.85	93740.63	-	0.1
541	84749.26	93741.41	-	0.1
542	84749.66	93742.19	-	0.1
543	84750.06	93742.98	-	0.1
544	84750.44	93743.77	-	0.1
545	84750.8	93744.57	-	0.1
546	84751.16	93745.37	-	0.1



ДОКУМЕНТ ПОДПИСАН
ЭЛЕКТРОННОЙ ПОДПИСЬЮ

Сертификат: 00ВВ056В7401СВ38D2В3576АСDC8425108

Владелец: ФЕДЕРАЛЬНАЯ СЛУЖБА ГОСУДАРСТВЕННОЙ

РЕГИСТРАЦИИ, КАДАСТРА И КАРТОГРАФИИ

Действителен: с 27.06.2023 по 19.09.2024

полное наименование должности

инициалы, фамилия

Земельный участок

вид объекта недвижимости

Лист № 47 раздела 4.2

Всего листов раздела 4.2: 221

Всего разделов: 8

Всего листов выписки: 316

15.12.2023г. № КУВИ-001/2023-282097351

Кадастровый номер:

78:40:1911602:3506

1	2	3	4	5
547	84751.51	93746.18	-	0.1
548	84751.84	93747	-	0.1
549	84752.16	93747.82	-	0.1
550	84752.47	93748.64	-	0.1
551	84752.77	93749.47	-	0.1
552	84753.05	93750.3	-	0.1
553	84753.32	93751.14	-	0.1
554	84753.58	93751.98	-	0.1
555	84753.83	93752.82	-	0.1
556	84754.07	93753.67	-	0.1
557	84754.29	93754.52	-	0.1
558	84754.5	93755.37	-	0.1
559	84754.6	93755.8	-	0.1
560	84754.88	93757.09	-	0.1
561	84755.06	93757.95	-	0.1
562	84755.22	93758.82	-	0.1
563	84755.36	93759.68	-	0.1
564	84755.5	93760.55	-	0.1
565	84755.62	93761.42	-	0.1
566	84755.73	93762.3	-	0.1
567	84755.82	93763.17	-	0.1
568	84755.91	93764.05	-	0.1
569	84755.98	93764.92	-	0.1
570	84756.04	93765.8	-	0.1
571	84756.08	93766.68	-	0.1
572	84756.11	93767.56	-	0.1
573	84756.13	93768.44	-	0.1
574	84756.14	93769.32	-	0.1
575	84756.13	93770.2	-	0.1



ДОКУМЕНТ ПОДПИСАН
ЭЛЕКТРОННОЙ ПОДПИСЬЮ

Сертификат: 00ВВ056В7401СВ38D2В3576АСDС8425108

Владелец: ФЕДЕРАЛЬНАЯ СЛУЖБА ГОСУДАРСТВЕННОЙ

РЕГИСТРАЦИИ, КАДАСТРА И КАРТОГРАФИИ

Действителен: с 27.06.2023 по 19.09.2024

полное наименование должности

инициалы, фамилия

Земельный участок

вид объекта недвижимости

Лист № 48 раздела 4.2

Всего листов раздела 4.2: 221

Всего разделов: 8

Всего листов выписки: 316

15.12.2023г. № КУВИ-001/2023-282097351

Кадастровый номер:

78:40:1911602:3506

1	2	3	4	5
576	84756.11	93771.08	-	0.1
577	84756.08	93771.96	-	0.1
578	84756.03	93772.83	-	0.1
579	84755.98	93773.71	-	0.1
580	84755.91	93774.59	-	0.1
581	84755.82	93775.46	-	0.1
582	84755.73	93776.34	-	0.1
583	84755.62	93777.21	-	0.1
584	84755.49	93778.08	-	0.1
585	84755.36	93778.95	-	0.1
586	84755.21	93779.82	-	0.1
587	84755.05	93780.68	-	0.1
588	84754.88	93781.55	-	0.1
589	84754.69	93782.41	-	0.1
590	84754.49	93783.26	-	0.1
591	84754.28	93784.12	-	0.1
592	84754.06	93784.97	-	0.1
593	84753.82	93785.82	-	0.1
594	84753.57	93786.66	-	0.1
595	84753.31	93787.5	-	0.1
596	84753.04	93788.34	-	0.1
597	84752.76	93789.17	-	0.1
598	84752.46	93790	-	0.1
599	84752.15	93790.82	-	0.1
600	84751.83	93791.64	-	0.1
601	84751.49	93792.45	-	0.1
602	84751.15	93793.26	-	0.1
603	84750.79	93794.06	-	0.1
604	84750.42	93794.86	-	0.1



ДОКУМЕНТ ПОДПИСАН
ЭЛЕКТРОННОЙ ПОДПИСЬЮ

Сертификат: 00ВВ056В7401СВ38D2В3576АСDC8425108

Владелец: ФЕДЕРАЛЬНАЯ СЛУЖБА ГОСУДАРСТВЕННОЙ

РЕГИСТРАЦИИ, КАДАСТРА И КАРТОГРАФИИ

Действителен: с 27.06.2023 по 19.09.2024

полное наименование должности

инициалы, фамилия

Земельный участок

вид объекта недвижимости

Лист № 49 раздела 4.2

Всего листов раздела 4.2: 221

Всего разделов: 8

Всего листов выписки: 316

15.12.2023г. № КУВИ-001/2023-282097351

Кадастровый номер:

78:40:1911602:3506

1	2	3	4	5
605	84750.04	93795.66	-	0.1
606	84749.65	93796.44	-	0.1
607	84749.25	93797.23	-	0.1
608	84748.83	93798	-	0.1
609	84748.41	93798.77	-	0.1
610	84747.97	93799.53	-	0.1
611	84747.52	93800.29	-	0.1
612	84723.36	93822.77	-	0.1
613	84722.57	93823.16	-	0.1
614	84721.78	93823.55	-	0.1
615	84720.98	93823.92	-	0.1
616	84720.17	93824.28	-	0.1
617	84719.36	93824.62	-	0.1
618	84718.55	93824.96	-	0.1
619	84717.73	93825.28	-	0.1
620	84716.9	93825.59	-	0.1
621	84716.07	93825.89	-	0.1
622	84715.24	93826.18	-	0.1
623	84714.4	93826.45	-	0.1
624	84713.56	93826.71	-	0.1
625	84712.72	93826.96	-	0.1
626	84711.87	93827.2	-	0.1
627	84711.01	93827.43	-	0.1
628	84710.16	93827.64	-	0.1
629	84709.3	93827.84	-	0.1
630	84708.44	93828.02	-	0.1
631	84707.58	93828.2	-	0.1
632	84706.71	93828.36	-	0.1
633	84705.84	93828.51	-	0.1



ДОКУМЕНТ ПОДПИСАН
ЭЛЕКТРОННОЙ ПОДПИСЬЮ

Сертификат: 00ВВ056В7401СВ38D2В3576АСDC8425108

Владелец: ФЕДЕРАЛЬНАЯ СЛУЖБА ГОСУДАРСТВЕННОЙ

РЕГИСТРАЦИИ, КАДАСТРА И КАРТОГРАФИИ

Действителен: с 27.06.2023 по 19.09.2024

полное наименование должности

инициалы, фамилия

Земельный участок

вид объекта недвижимости

Лист № 50 раздела 4.2

Всего листов раздела 4.2: 221

Всего разделов: 8

Всего листов выписки: 316

15.12.2023г. № КУВИ-001/2023-282097351

Кадастровый номер:

78:40:1911602:3506

1	2	3	4	5
634	84704.97	93828.65	-	0.1
635	84704.1	93828.77	-	0.1
636	84703.22	93828.88	-	0.1
637	84702.35	93828.98	-	0.1
638	84701.47	93829.06	-	0.1
639	84700.59	93829.13	-	0.1
640	84699.71	93829.19	-	0.1
641	84698.83	93829.24	-	0.1
642	84697.95	93829.27	-	0.1
643	84697.07	93829.29	-	0.1
644	84696.19	93829.3	-	0.1
645	84695.31	93829.29	-	0.1
646	84693.99	93829.26	-	0.1
647	84693.54	93829.24	-	0.1
648	84692.66	93829.2	-	0.1
649	84691.78	93829.14	-	0.1
650	84690.91	93829.07	-	0.1
651	84690.03	93828.99	-	0.1
652	84689.15	93828.89	-	0.1
653	84688.28	93828.78	-	0.1
654	84687.4	93828.66	-	0.1
655	84686.53	93828.53	-	0.1
656	84685.66	93828.38	-	0.1
657	84684.8	93828.22	-	0.1
658	84683.93	93828.04	-	0.1
659	84683.07	93827.86	-	0.1
660	84682.21	93827.66	-	0.1
661	84681.36	93827.45	-	0.1
662	84680.5	93827.23	-	0.1



ДОКУМЕНТ ПОДПИСАН
ЭЛЕКТРОННОЙ ПОДПИСЬЮ

Сертификат: 00ВВ056В7401СВ38D2В3576АСDС8425108

Владелец: ФЕДЕРАЛЬНАЯ СЛУЖБА ГОСУДАРСТВЕННОЙ

РЕГИСТРАЦИИ, КАДАСТРА И КАРТОГРАФИИ

Действителен: с 27.06.2023 по 19.09.2024

полное наименование должности

инициалы, фамилия

Земельный участок

вид объекта недвижимости

Лист № 51 раздела 4.2

Всего листов раздела 4.2: 221

Всего разделов: 8

Всего листов выписки: 316

15.12.2023г. № КУВИ-001/2023-282097351

Кадастровый номер:

78:40:1911602:3506

1	2	3	4	5
663	84679.66	93826.99	-	0.1
664	84678.81	93826.74	-	0.1
665	84677.97	93826.48	-	0.1
666	84677.13	93826.21	-	0.1
667	84676.3	93825.92	-	0.1
668	84675.47	93825.63	-	0.1
669	84674.64	93825.32	-	0.1
670	84673.82	93824.99	-	0.1
671	84673	93824.66	-	0.1
672	84672.19	93824.32	-	0.1
673	84671.39	93823.96	-	0.1
674	84670.59	93823.59	-	0.1
675	84669.79	93823.21	-	0.1
676	84669	93822.81	-	0.1
677	84668.22	93822.41	-	0.1
678	84667.44	93821.99	-	0.1
679	84666.67	93821.57	-	0.1
680	84665.91	93821.13	-	0.1
681	84665.15	93820.68	-	0.1
682	84523.12	93952.85	-	0.1
683	84522.48	93953.45	-	0.1
684	84521.83	93954.04	-	0.1
685	84521.19	93954.64	-	0.1
686	84520.54	93955.23	-	0.1
687	84519.89	93955.83	-	0.1
688	84519.25	93956.42	-	0.1
689	84518.6	93957.01	-	0.1
690	84517.95	93957.6	-	0.1
691	84517.3	93958.19	-	0.1



ДОКУМЕНТ ПОДПИСАН
ЭЛЕКТРОННОЙ ПОДПИСЬЮ

Сертификат: 00ВВ056В7401СВ38D2В3576АСDС8425108

Владелец: ФЕДЕРАЛЬНАЯ СЛУЖБА ГОСУДАРСТВЕННОЙ

РЕГИСТРАЦИИ, КАДАСТРА И КАРТОГРАФИИ

Действителен: с 27.06.2023 по 19.09.2024

полное наименование должности

инициалы, фамилия

Земельный участок

вид объекта недвижимости

Лист № 52 раздела 4.2

Всего листов раздела 4.2: 221

Всего разделов: 8

Всего листов выписки: 316

15.12.2023г. № КУВИ-001/2023-282097351

Кадастровый номер:

78:40:1911602:3506

1	2	3	4	5
692	84516.64	93958.78	-	0.1
693	84515.99	93959.36	-	0.1
694	84515.34	93959.95	-	0.1
695	84514.68	93960.53	-	0.1
696	84514.03	93961.12	-	0.1
697	84513.37	93961.7	-	0.1
698	84512.71	93962.28	-	0.1
699	84512.05	93962.86	-	0.1
700	84511.39	93963.44	-	0.1
701	84510.73	93964.02	-	0.1
702	84510.07	93964.59	-	0.1
703	84509.41	93965.17	-	0.1
704	84508.74	93965.74	-	0.1
705	84508.08	93966.31	-	0.1
706	84507.41	93966.89	-	0.1
707	84506.74	93967.46	-	0.1
708	84506.08	93968.03	-	0.1
709	84505.41	93968.6	-	0.1
710	84504.74	93969.16	-	0.1
711	84504.07	93969.73	-	0.1
712	84503.4	93970.29	-	0.1
713	84502.72	93970.86	-	0.1
714	84502.05	93971.42	-	0.1
715	84501.38	93971.98	-	0.1
716	84500.7	93972.54	-	0.1
717	84500.02	93973.1	-	0.1
718	84499.35	93973.66	-	0.1
719	84498.67	93974.22	-	0.1
720	84497.99	93974.77	-	0.1



ДОКУМЕНТ ПОДПИСАН
ЭЛЕКТРОННОЙ ПОДПИСЬЮ

Сертификат: 00ВВ056В7401СВ38D2В3576АСDС8425108

Владелец: ФЕДЕРАЛЬНАЯ СЛУЖБА ГОСУДАРСТВЕННОЙ

РЕГИСТРАЦИИ, КАДАСТРА И КАРТОГРАФИИ

Действителен: с 27.06.2023 по 19.09.2024

полное наименование должности

инициалы, фамилия

Земельный участок

вид объекта недвижимости

Лист № 53 раздела 4.2

Всего листов раздела 4.2: 221

Всего разделов: 8

Всего листов выписки: 316

15.12.2023г. № КУВИ-001/2023-282097351

Кадастровый номер:

78:40:1911602:3506

1	2	3	4	5
721	84497.31	93975.33	-	0.1
722	84496.63	93975.88	-	0.1
723	84495.94	93976.43	-	0.1
724	84495.26	93976.99	-	0.1
725	84494.58	93977.54	-	0.1
726	84493.89	93978.08	-	0.1
727	84493.21	93978.63	-	0.1
728	84492.52	93979.18	-	0.1
729	84491.83	93979.72	-	0.1
730	84491.14	93980.27	-	0.1
731	84490.45	93980.81	-	0.1
732	84489.76	93981.35	-	0.1
733	84489.07	93981.89	-	0.1
734	84488.38	93982.43	-	0.1
735	84487.69	93982.97	-	0.1
736	84487.34	93983.24	-	0.1
737	84486.3	93984.05	-	0.1
738	84485.6	93984.58	-	0.1
739	84484.9	93985.11	-	0.1
740	84484.21	93985.65	-	0.1
741	84483.51	93986.18	-	0.1
742	84482.81	93986.71	-	0.1
743	84482.11	93987.24	-	0.1
744	84481.4	93987.76	-	0.1
745	84480.7	93988.29	-	0.1
746	84480	93988.82	-	0.1
747	84479.29	93989.34	-	0.1
748	84478.59	93989.86	-	0.1
749	84477.88	93990.38	-	0.1



ДОКУМЕНТ ПОДПИСАН
ЭЛЕКТРОННОЙ ПОДПИСЬЮ

Сертификат: 00ВВ056В7401СВ38Д2В3576АСДС8425108

Владелец: ФЕДЕРАЛЬНАЯ СЛУЖБА ГОСУДАРСТВЕННОЙ

РЕГИСТРАЦИИ, КАДАСТРА И КАРТОГРАФИИ

Действителен: с 27.06.2023 по 19.09.2024

полное наименование должности

инициалы, фамилия

Земельный участок

вид объекта недвижимости

Лист № 54 раздела 4.2

Всего листов раздела 4.2: 221

Всего разделов: 8

Всего листов выписки: 316

15.12.2023г. № КУВИ-001/2023-282097351

Кадастровый номер:

78:40:1911602:3506

1	2	3	4	5
750	84477.18	93990.91	-	0.1
751	84476.47	93991.42	-	0.1
752	84475.76	93991.94	-	0.1
753	84475.05	93992.46	-	0.1
754	84474.34	93992.98	-	0.1
755	84473.63	93993.49	-	0.1
756	84472.92	93994	-	0.1
757	84472.2	93994.51	-	0.1
758	84471.49	93995.03	-	0.1
759	84470.78	93995.54	-	0.1
760	84470.06	93996.04	-	0.1
761	84469.34	93996.55	-	0.1
762	84468.63	93997.06	-	0.1
763	84467.91	93997.56	-	0.1
764	84467.19	93998.06	-	0.1
765	84466.47	93998.57	-	0.1
766	84465.75	93999.07	-	0.1
767	84465.03	93999.57	-	0.1
768	84464.3	94000.07	-	0.1
769	84463.58	94000.56	-	0.1
770	84462.86	94001.06	-	0.1
771	84462.13	94001.55	-	0.1
772	84461.41	94002.05	-	0.1
773	84460.68	94002.54	-	0.1
774	84459.95	94003.03	-	0.1
775	84459.22	94003.52	-	0.1
776	84458.49	94004.01	-	0.1
777	84457.76	94004.5	-	0.1
778	84457.03	94004.98	-	0.1



ДОКУМЕНТ ПОДПИСАН
ЭЛЕКТРОННОЙ ПОДПИСЬЮ

Сертификат: 00ВВ056В7401СВ38D2В3576АСDC8425108

Владелец: ФЕДЕРАЛЬНАЯ СЛУЖБА ГОСУДАРСТВЕННОЙ

РЕГИСТРАЦИИ, КАДАСТРА И КАРТОГРАФИИ

Действителен: с 27.06.2023 по 19.09.2024

полное наименование должности

инициалы, фамилия

Земельный участок

вид объекта недвижимости

Лист № 55 раздела 4.2

Всего листов раздела 4.2: 221

Всего разделов: 8

Всего листов выписки: 316

15.12.2023г. № КУВИ-001/2023-282097351

Кадастровый номер:

78:40:1911602:3506

1	2	3	4	5
779	84456.3	94005.47	-	0.1
780	84455.57	94005.95	-	0.1
781	84454.84	94006.44	-	0.1
782	84454.1	94006.92	-	0.1
783	84453.37	94007.4	-	0.1
784	84452.63	94007.88	-	0.1
785	84451.89	94008.35	-	0.1
786	84451.16	94008.83	-	0.1
787	84450.42	94009.3	-	0.1
788	84449.68	94009.78	-	0.1
789	84448.94	94010.25	-	0.1
790	84442.32	94025.66	-	0.1
791	84422.11	94034.78	-	0.1
792	84406.25	94034.69	-	0.1
793	84405.47	94035.09	-	0.1
794	84404.68	94035.49	-	0.1
795	84403.9	94035.88	-	0.1
796	84403.11	94036.28	-	0.1
797	84402.33	94036.67	-	0.1
798	84401.54	94037.06	-	0.1
799	84400.75	94037.46	-	0.1
800	84399.97	94037.85	-	0.1
801	84399.18	94038.23	-	0.1
802	84398.39	94038.62	-	0.1
803	84397.6	94039.01	-	0.1
804	84396.81	94039.39	-	0.1
805	84396.02	94039.77	-	0.1
806	84395.23	94040.16	-	0.1
807	84394.43	94040.54	-	0.1



ДОКУМЕНТ ПОДПИСАН
ЭЛЕКТРОННОЙ ПОДПИСЬЮ

Сертификат: 00ВВ056В7401СВ38D2В3576АСDC8425108

Владелец: ФЕДЕРАЛЬНАЯ СЛУЖБА ГОСУДАРСТВЕННОЙ

РЕГИСТРАЦИИ, КАДАСТРА И КАРТОГРАФИИ

Действителен: с 27.06.2023 по 19.09.2024

полное наименование должности

инициалы, фамилия

Земельный участок

вид объекта недвижимости

Лист № 56 раздела 4.2

Всего листов раздела 4.2: 221

Всего разделов: 8

Всего листов выписки: 316

15.12.2023г. № КУВИ-001/2023-282097351

Кадастровый номер:

78:40:1911602:3506

1	2	3	4	5
808	84393.64	94040.91	-	0.1
809	84392.85	94041.29	-	0.1
810	84392.05	94041.67	-	0.1
811	84391.26	94042.04	-	0.1
812	84390.46	94042.42	-	0.1
813	84389.67	94042.79	-	0.1
814	84388.87	94043.16	-	0.1
815	84388.07	94043.53	-	0.1
816	84387.27	94043.9	-	0.1
817	84386.48	94044.26	-	0.1
818	84385.68	94044.63	-	0.1
819	84384.88	94044.99	-	0.1
820	84384.08	94045.36	-	0.1
821	84383.28	94045.72	-	0.1
822	84382.47	94046.08	-	0.1
823	84381.67	94046.44	-	0.1
824	84380.87	94046.79	-	0.1
825	84380.06	94047.15	-	0.1
826	84379.26	94047.51	-	0.1
827	84378.46	94047.86	-	0.1
828	84377.65	94048.21	-	0.1
829	84376.84	94048.56	-	0.1
830	84376.04	94048.91	-	0.1
831	84375.23	94049.26	-	0.1
832	84374.42	94049.6	-	0.1
833	84373.61	94049.95	-	0.1
834	84372.81	94050.29	-	0.1
835	84372	94050.63	-	0.1
836	84371.19	94050.98	-	0.1



ДОКУМЕНТ ПОДПИСАН
ЭЛЕКТРОННОЙ ПОДПИСЬЮ

Сертификат: 00ВВ056В7401СВ38D2В3576АСDC8425108

Владелец: ФЕДЕРАЛЬНАЯ СЛУЖБА ГОСУДАРСТВЕННОЙ

РЕГИСТРАЦИИ, КАДАСТРА И КАРТОГРАФИИ

Действителен: с 27.06.2023 по 19.09.2024

полное наименование должности

инициалы, фамилия

Земельный участок

вид объекта недвижимости

Лист № 57 раздела 4.2

Всего листов раздела 4.2: 221

Всего разделов: 8

Всего листов выписки: 316

15.12.2023г. № КУВИ-001/2023-282097351

Кадастровый номер:

78:40:1911602:3506

1	2	3	4	5
837	84370.38	94051.32	-	0.1
838	84369.56	94051.65	-	0.1
839	84368.75	94051.99	-	0.1
840	84367.94	94052.33	-	0.1
841	84367.13	94052.66	-	0.1
842	84366.31	94052.99	-	0.1
843	84365.5	94053.32	-	0.1
844	84364.68	94053.65	-	0.1
845	84363.87	94053.98	-	0.1
846	84362.65	94054.47	-	0.1
847	84362.24	94054.63	-	0.1
848	84361.42	94054.96	-	0.1
849	84360.6	94055.28	-	0.1
850	84359.79	94055.6	-	0.1
851	84358.97	94055.92	-	0.1
852	84358.15	94056.24	-	0.1
853	84357.33	94056.56	-	0.1
854	84356.51	94056.88	-	0.1
855	84355.69	94057.19	-	0.1
856	84354.87	94057.5	-	0.1
857	84354.04	94057.81	-	0.1
858	84353.22	94058.13	-	0.1
859	84352.4	94058.43	-	0.1
860	84351.58	94058.74	-	0.1
861	84350.75	94059.05	-	0.1
862	84349.93	94059.35	-	0.1
863	84349.1	94059.66	-	0.1
864	84348.28	94059.96	-	0.1
865	84347.45	94060.26	-	0.1



ДОКУМЕНТ ПОДПИСАН
ЭЛЕКТРОННОЙ ПОДПИСЬЮ

Сертификат: 00ВВ056В7401СВ38D2В3576АСDC8425108

Владелец: ФЕДЕРАЛЬНАЯ СЛУЖБА ГОСУДАРСТВЕННОЙ

РЕГИСТРАЦИИ, КАДАСТРА И КАРТОГРАФИИ

Действителен: с 27.06.2023 по 19.09.2024

полное наименование должности

инициалы, фамилия

Земельный участок

вид объекта недвижимости

Лист № 58 раздела 4.2

Всего листов раздела 4.2: 221

Всего разделов: 8

Всего листов выписки: 316

15.12.2023г. № КУВИ-001/2023-282097351

Кадастровый номер:

78:40:1911602:3506

1	2	3	4	5
866	84346.63	94060.56	-	0.1
867	84345.8	94060.86	-	0.1
868	84344.97	94061.15	-	0.1
869	84344.14	94061.45	-	0.1
870	84343.31	94061.74	-	0.1
871	84342.49	94062.03	-	0.1
872	84341.66	94062.32	-	0.1
873	84340.83	94062.61	-	0.1
874	84340	94062.9	-	0.1
875	84339.17	94063.19	-	0.1
876	84338.33	94063.47	-	0.1
877	84337.5	94063.76	-	0.1
878	84336.67	94064.04	-	0.1
879	84335.84	94064.32	-	0.1
880	84335	94064.6	-	0.1
881	84334.17	94064.88	-	0.1
882	84333.34	94065.15	-	0.1
883	84332.5	94065.43	-	0.1
884	84331.67	94065.7	-	0.1
885	84330.83	94065.98	-	0.1
886	84329.99	94066.25	-	0.1
887	84329.16	94066.52	-	0.1
888	84328.32	94066.78	-	0.1
889	84327.48	94067.05	-	0.1
890	84326.65	94067.32	-	0.1
891	84325.81	94067.58	-	0.1
892	84324.97	94067.84	-	0.1
893	84324.13	94068.1	-	0.1
894	84323.29	94068.36	-	0.1



ДОКУМЕНТ ПОДПИСАН
ЭЛЕКТРОННОЙ ПОДПИСЬЮ

Сертификат: 00ВВ056В7401СВ38D2В3576АСDС8425108

Владелец: ФЕДЕРАЛЬНАЯ СЛУЖБА ГОСУДАРСТВЕННОЙ

РЕГИСТРАЦИИ, КАДАСТРА И КАРТОГРАФИИ

Действителен: с 27.06.2023 по 19.09.2024

полное наименование должности

инициалы, фамилия

Земельный участок

вид объекта недвижимости

Лист № 59 раздела 4.2

Всего листов раздела 4.2: 221

Всего разделов: 8

Всего листов выписки: 316

15.12.2023г. № КУВИ-001/2023-282097351

Кадастровый номер:

78:40:1911602:3506

1	2	3	4	5
895	84322.45	94068.62	-	0.1
896	84321.61	94068.88	-	0.1
897	84320.77	94069.13	-	0.1
898	84319.93	94069.39	-	0.1
899	84319.08	94069.64	-	0.1
900	84318.24	94069.89	-	0.1
901	84317.4	94070.14	-	0.1
902	84079.68	94140.27	-	0.1
903	84048.51	94149.47	-	0.1
904	83972.99	93893.48	-	0.1
905	83931.75	93887.27	-	0.1
906	83908.59	93813.79	-	0.1
907	83883.73	93734.94	-	0.1
1	83876.49	93711.97	-	0.1
1	83961.49	93538.39	-	0.1
2	83974.18	93542.37	-	0.1
3	83975.01	93542.63	-	0.1
4	83975.84	93542.91	-	0.1
5	83976.67	93543.19	-	0.1
6	83977.49	93543.47	-	0.1
7	83978.32	93543.76	-	0.1
8	83979.14	93544.06	-	0.1
9	83979.95	93544.37	-	0.1
10	83980.77	93544.68	-	0.1
11	83981.58	93545.01	-	0.1
12	83982.39	93545.33	-	0.1
13	83983.2	93545.67	-	0.1
14	83984	93546.01	-	0.1
15	83984.8	93546.36	-	0.1



ДОКУМЕНТ ПОДПИСАН
ЭЛЕКТРОННОЙ ПОДПИСЬЮ

Сертификат: 00ВВ056В7401СВ38D2В3576АСDC8425108

Владелец: ФЕДЕРАЛЬНАЯ СЛУЖБА ГОСУДАРСТВЕННОЙ

РЕГИСТРАЦИИ, КАДАСТРА И КАРТОГРАФИИ

Действителен: с 27.06.2023 по 19.09.2024

полное наименование должности

инициалы, фамилия

Земельный участок

вид объекта недвижимости

Лист № 60 раздела 4.2

Всего листов раздела 4.2: 221

Всего разделов: 8

Всего листов выписки: 316

15.12.2023г. № КУВИ-001/2023-282097351

Кадастровый номер:

78:40:1911602:3506

1	2	3	4	5
16	83985.6	93546.71	-	0.1
17	83986.39	93547.07	-	0.1
18	83987.18	93547.44	-	0.1
19	83987.97	93547.82	-	0.1
20	83988.76	93548.2	-	0.1
21	83989.54	93548.59	-	0.1
22	83990.32	93548.98	-	0.1
23	83991.09	93549.38	-	0.1
24	83991.86	93549.79	-	0.1
25	83992.63	93550.2	-	0.1
26	83993.4	93550.63	-	0.1
27	83994.16	93551.05	-	0.1
28	83994.92	93551.49	-	0.1
29	83995.67	93551.93	-	0.1
30	83996.42	93552.37	-	0.1
31	83997.17	93552.83	-	0.1
32	83997.91	93553.29	-	0.1
33	83998.28	93553.52	-	0.1
34	83999.38	93554.22	-	0.1
35	84000.11	93554.7	-	0.1
36	84000.84	93555.19	-	0.1
37	84001.56	93555.68	-	0.1
38	84002.28	93556.17	-	0.1
39	84002.99	93556.68	-	0.1
40	84003.7	93557.18	-	0.1
41	84004.41	93557.7	-	0.1
42	84005.11	93558.22	-	0.1
43	84005.8	93558.75	-	0.1
44	84006.49	93559.28	-	0.1



ДОКУМЕНТ ПОДПИСАН
ЭЛЕКТРОННОЙ ПОДПИСЬЮ

Сертификат: 00ВВ056В7401СВ38D2В3576АСDC8425108

Владелец: ФЕДЕРАЛЬНАЯ СЛУЖБА ГОСУДАРСТВЕННОЙ

РЕГИСТРАЦИИ, КАДАСТРА И КАРТОГРАФИИ

Действителен: с 27.06.2023 по 19.09.2024

полное наименование должности

инициалы, фамилия

Земельный участок

вид объекта недвижимости

Лист № 61 раздела 4.2

Всего листов раздела 4.2: 221

Всего разделов: 8

Всего листов выписки: 316

15.12.2023г. № КУВИ-001/2023-282097351

Кадастровый номер:

78:40:1911602:3506

1	2	3	4	5
45	84007.18	93559.82	-	0.1
46	84007.86	93560.36	-	0.1
47	84008.54	93560.91	-	0.1
48	84009.22	93561.47	-	0.1
49	84009.88	93562.03	-	0.1
50	84010.55	93562.59	-	0.1
51	84011.21	93563.17	-	0.1
52	84011.86	93563.75	-	0.1
53	84012.51	93564.33	-	0.1
54	84013.15	93564.92	-	0.1
55	84013.79	93565.51	-	0.1
56	84014.43	93566.11	-	0.1
57	84015.06	93566.72	-	0.1
58	84015.68	93567.33	-	0.1
59	84016.3	93567.94	-	0.1
60	84016.91	93568.57	-	0.1
61	84017.52	93569.19	-	0.1
62	84018.12	93569.82	-	0.1
63	84018.72	93570.46	-	0.1
64	84104.23	93662.35	-	0.1
65	84356.02	93428.03	-	0.1
66	84253.04	93317.36	-	0.1
67	84252.22	93317.68	-	0.1
68	84251.4	93317.98	-	0.1
69	84250.57	93318.26	-	0.1
70	84249.73	93318.53	-	0.1
71	84248.89	93318.78	-	0.1
72	84248.04	93319.01	-	0.1
73	84247.19	93319.23	-	0.1



ДОКУМЕНТ ПОДПИСАН
ЭЛЕКТРОННОЙ ПОДПИСЬЮ

Сертификат: 00ВВ056В7401СВ38D2В3576АСDС8425108

Владелец: ФЕДЕРАЛЬНАЯ СЛУЖБА ГОСУДАРСТВЕННОЙ

РЕГИСТРАЦИИ, КАДАСТРА И КАРТОГРАФИИ

Действителен: с 27.06.2023 по 19.09.2024

полное наименование должности

инициалы, фамилия

Земельный участок

вид объекта недвижимости

Лист № 62 раздела 4.2

Всего листов раздела 4.2: 221

Всего разделов: 8

Всего листов выписки: 316

15.12.2023г. № КУВИ-001/2023-282097351

Кадастровый номер:

78:40:1911602:3506

1	2	3	4	5
74	84246.34	93319.43	-	0.1
75	84245.48	93319.62	-	0.1
76	84244.62	93319.78	-	0.1
77	84243.76	93319.93	-	0.1
78	84242.89	93320.07	-	0.1
79	84242.02	93320.19	-	0.1
80	84241.15	93320.29	-	0.1
81	84240.27	93320.37	-	0.1
82	84239.4	93320.44	-	0.1
83	84238.52	93320.49	-	0.1
84	84237.64	93320.52	-	0.1
85	84236.77	93320.53	-	0.1
86	84235.89	93320.53	-	0.1
87	84235.01	93320.51	-	0.1
88	84234.14	93320.47	-	0.1
89	84233.26	93320.42	-	0.1
90	84232.38	93320.35	-	0.1
91	84231.51	93320.26	-	0.1
92	84230.64	93320.16	-	0.1
93	84229.77	93320.04	-	0.1
94	84228.9	93319.9	-	0.1
95	84228.04	93319.74	-	0.1
96	84227.18	93319.57	-	0.1
97	84226.32	93319.38	-	0.1
98	84225.47	93319.18	-	0.1
99	84224.62	93318.95	-	0.1
100	84223.78	93318.72	-	0.1
101	84222.94	93318.46	-	0.1
102	84222.1	93318.19	-	0.1



ДОКУМЕНТ ПОДПИСАН
ЭЛЕКТРОННОЙ ПОДПИСЬЮ

Сертификат: 00ВВ056В7401СВ38D2В3576АСDС8425108

Владелец: ФЕДЕРАЛЬНАЯ СЛУЖБА ГОСУДАРСТВЕННОЙ

РЕГИСТРАЦИИ, КАДАСТРА И КАРТОГРАФИИ

Действителен: с 27.06.2023 по 19.09.2024

полное наименование должности

инициалы, фамилия

Земельный участок

вид объекта недвижимости

Лист № 63 раздела 4.2

Всего листов раздела 4.2: 221

Всего разделов: 8

Всего листов выписки: 316

15.12.2023г. № КУВИ-001/2023-282097351

Кадастровый номер:

78:40:1911602:3506

1	2	3	4	5
103	84221.27	93317.9	-	0.1
104	84220.45	93317.6	-	0.1
105	84219.63	93317.28	-	0.1
106	84218.82	93316.94	-	0.1
107	84218.02	93316.59	-	0.1
108	84217.22	93316.22	-	0.1
109	84216.43	93315.84	-	0.1
110	84215.65	93315.44	-	0.1
111	84214.87	93315.03	-	0.1
112	84214.11	93314.6	-	0.1
113	84213.35	93314.16	-	0.1
114	84212.6	93313.7	-	0.1
115	84211.86	93313.23	-	0.1
116	84211.13	93312.74	-	0.1
117	84210.41	93312.24	-	0.1
118	84209.7	93311.73	-	0.1
119	84209	93311.2	-	0.1
120	84208.31	93310.66	-	0.1
121	84207.63	93310.1	-	0.1
122	84206.96	93309.53	-	0.1
123	84206.3	93308.95	-	0.1
124	84205.66	93308.36	-	0.1
125	84205.02	93307.75	-	0.1
126	84204.4	93307.13	-	0.1
127	84203.79	93306.5	-	0.1
128	84203.19	93305.86	-	0.1
129	84202.61	93305.21	-	0.1
130	84202.04	93304.54	-	0.1
131	84201.48	93303.86	-	0.1



ДОКУМЕНТ ПОДПИСАН
ЭЛЕКТРОННОЙ ПОДПИСЬЮ

Сертификат: 00ВВ056В7401СВ38D2В3576АСDС8425108

Владелец: ФЕДЕРАЛЬНАЯ СЛУЖБА ГОСУДАРСТВЕННОЙ

РЕГИСТРАЦИИ, КАДАСТРА И КАРТОГРАФИИ

Действителен: с 27.06.2023 по 19.09.2024

полное наименование должности

инициалы, фамилия

Земельный участок

вид объекта недвижимости

Лист № 64 раздела 4.2

Всего листов раздела 4.2: 221

Всего разделов: 8

Всего листов выписки: 316

15.12.2023г. № КУВИ-001/2023-282097351

Кадастровый номер:

78:40:1911602:3506

1	2	3	4	5
132	84200.93	93303.18	-	0.1
133	84200.4	93302.48	-	0.1
134	84199.88	93301.77	-	0.1
135	84199.38	93301.05	-	0.1
136	84198.88	93300.33	-	0.1
137	84198.41	93299.59	-	0.1
138	84197.95	93298.84	-	0.1
139	84197.5	93298.09	-	0.1
140	84197.07	93297.32	-	0.1
141	84196.65	93296.55	-	0.1
142	84196.25	93295.77	-	0.1
143	84195.86	93294.98	-	0.1
144	84195.49	93294.19	-	0.1
145	84195.13	93293.39	-	0.1
146	84194.79	93292.58	-	0.1
147	84194.47	93291.76	-	0.1
148	84194.16	93290.94	-	0.1
149	84193.87	93290.11	-	0.1
150	84193.59	93289.28	-	0.1
151	84193.33	93288.44	-	0.1
152	84193.09	93287.6	-	0.1
153	84192.86	93286.75	-	0.1
154	84192.65	93285.9	-	0.1
155	84192.46	93285.04	-	0.1
156	84192.28	93284.18	-	0.1
157	84192.12	93283.32	-	0.1
158	84191.97	93282.46	-	0.1
159	84191.85	93281.59	-	0.1
160	84191.74	93280.72	-	0.1



ДОКУМЕНТ ПОДПИСАН
ЭЛЕКТРОННОЙ ПОДПИСЬЮ

Сертификат: 00ВВ056В7401СВ38D2В3576АСDC8425108

Владелец: ФЕДЕРАЛЬНАЯ СЛУЖБА ГОСУДАРСТВЕННОЙ

РЕГИСТРАЦИИ, КАДАСТРА И КАРТОГРАФИИ

Действителен: с 27.06.2023 по 19.09.2024

полное наименование должности

инициалы, фамилия

Земельный участок

вид объекта недвижимости

Лист № 65 раздела 4.2

Всего листов раздела 4.2: 221

Всего разделов: 8

Всего листов выписки: 316

15.12.2023г. № КУВИ-001/2023-282097351

Кадастровый номер:

78:40:1911602:3506

1	2	3	4	5
161	84191.65	93279.84	-	0.1
162	84191.57	93278.97	-	0.1
163	84053.39	93236.53	-	0.1
1	83961.49	93538.39	-	0.1
1	83882.08	93513.45	-	0.1
2	83930.01	93528.52	-	0.1
3	84021.85	93226.85	-	0.1
4	83874.02	93181.45	-	0.1
5	83832.98	93315.08	-	0.1
6	83832.73	93315.92	-	0.1
7	83832.49	93316.76	-	0.1
8	83832.25	93317.6	-	0.1
9	83832.03	93318.45	-	0.1
10	83831.82	93319.3	-	0.1
11	83831.62	93320.15	-	0.1
12	83831.43	93321	-	0.1
13	83831.25	93321.86	-	0.1
14	83831.08	93322.72	-	0.1
15	83830.92	93323.58	-	0.1
16	83830.77	93324.44	-	0.1
17	83830.63	93325.3	-	0.1
18	83830.5	93326.17	-	0.1
19	83830.38	93327.03	-	0.1
20	83830.28	93327.9	-	0.1
21	83830.18	93328.77	-	0.1
22	83830.09	93329.64	-	0.1
23	83830.02	93330.51	-	0.1
24	83829.95	93331.39	-	0.1
25	83829.9	93332.26	-	0.1



ДОКУМЕНТ ПОДПИСАН
ЭЛЕКТРОННОЙ ПОДПИСЬЮ

Сертификат: 00ВВ056В7401СВ38D2В3576АСDС8425108

Владелец: ФЕДЕРАЛЬНАЯ СЛУЖБА ГОСУДАРСТВЕННОЙ

РЕГИСТРАЦИИ, КАДАСТРА И КАРТОГРАФИИ

Действителен: с 27.06.2023 по 19.09.2024

полное наименование должности

инициалы, фамилия

Земельный участок

вид объекта недвижимости

Лист № 66 раздела 4.2

Всего листов раздела 4.2: 221

Всего разделов: 8

Всего листов выписки: 316

15.12.2023г. № КУВИ-001/2023-282097351

Кадастровый номер:

78:40:1911602:3506

1	2	3	4	5
26	83829.85	93333.13	-	0.1
27	83829.82	93334.01	-	0.1
28	83829.79	93334.88	-	0.1
29	83829.78	93335.76	-	0.1
30	83829.78	93336.64	-	0.1
31	83829.79	93337.51	-	0.1
32	83829.81	93338.38	-	0.1
33	83829.84	93339.26	-	0.1
34	83829.88	93340.13	-	0.1
35	83829.93	93341	-	0.1
36	83829.99	93341.88	-	0.1
37	83830.06	93342.75	-	0.1
38	83830.14	93343.62	-	0.1
39	83830.24	93344.49	-	0.1
40	83830.34	93345.36	-	0.1
41	83830.45	93346.22	-	0.1
42	83830.58	93347.09	-	0.1
43	83830.71	93347.96	-	0.1
44	83830.86	93348.82	-	0.1
45	83831.02	93349.68	-	0.1
46	83831.18	93350.54	-	0.1
47	83831.36	93351.39	-	0.1
48	83831.54	93352.25	-	0.1
49	83831.74	93353.1	-	0.1
50	83831.95	93353.95	-	0.1
51	83832.17	93354.8	-	0.1
52	83832.4	93355.64	-	0.1
53	83832.63	93356.49	-	0.1
54	83832.88	93357.32	-	0.1



ДОКУМЕНТ ПОДПИСАН
ЭЛЕКТРОННОЙ ПОДПИСЬЮ

Сертификат: 00ВВ056В7401СВ38D2В3576АСDС8425108

Владелец: ФЕДЕРАЛЬНАЯ СЛУЖБА ГОСУДАРСТВЕННОЙ

РЕГИСТРАЦИИ, КАДАСТРА И КАРТОГРАФИИ

Действителен: с 27.06.2023 по 19.09.2024

полное наименование должности

инициалы, фамилия

Земельный участок

вид объекта недвижимости

Лист № 67 раздела 4.2

Всего листов раздела 4.2: 221

Всего разделов: 8

Всего листов выписки: 316

15.12.2023г. № КУВИ-001/2023-282097351

Кадастровый номер:

78:40:1911602:3506

1	2	3	4	5
55	83833.14	93358.16	-	0.1
1	83882.08	93513.45	-	0.1
1	84427.22	93984.93	-	0.1
2	84427.96	93984.47	-	0.1
3	84428.7	93984	-	0.1
4	84429.44	93983.54	-	0.1
5	84430.18	93983.07	-	0.1
6	84430.92	93982.6	-	0.1
7	84431.65	93982.13	-	0.1
8	84432.39	93981.66	-	0.1
9	84433.12	93981.19	-	0.1
10	84433.86	93980.71	-	0.1
11	84434.59	93980.24	-	0.1
12	84435.32	93979.76	-	0.1
13	84436.06	93979.28	-	0.1
14	84436.79	93978.8	-	0.1
15	84437.52	93978.32	-	0.1
16	84438.25	93977.84	-	0.1
17	84438.97	93977.36	-	0.1
18	84439.7	93976.87	-	0.1
19	84440.43	93976.39	-	0.1
20	84441.15	93975.9	-	0.1
21	84441.88	93975.41	-	0.1
22	84442.6	93974.92	-	0.1
23	84443.32	93974.43	-	0.1
24	84444.05	93973.94	-	0.1
25	84444.77	93973.45	-	0.1
26	84445.49	93972.95	-	0.1
27	84446.21	93972.46	-	0.1



ДОКУМЕНТ ПОДПИСАН
ЭЛЕКТРОННОЙ ПОДПИСЬЮ

Сертификат: 00ВВ056В7401СВ38D2В3576АСDС8425108

Владелец: ФЕДЕРАЛЬНАЯ СЛУЖБА ГОСУДАРСТВЕННОЙ

РЕГИСТРАЦИИ, КАДАСТРА И КАРТОГРАФИИ

Действителен: с 27.06.2023 по 19.09.2024

полное наименование должности

инициалы, фамилия

Земельный участок

вид объекта недвижимости

Лист № 68 раздела 4.2

Всего листов раздела 4.2: 221

Всего разделов: 8

Всего листов выписки: 316

15.12.2023г. № КУВИ-001/2023-282097351

Кадастровый номер:

78:40:1911602:3506

1	2	3	4	5
28	84446.92	93971.96	-	0.1
29	84447.64	93971.46	-	0.1
30	84448.36	93970.96	-	0.1
31	84449.07	93970.46	-	0.1
32	84449.79	93969.95	-	0.1
33	84450.5	93969.45	-	0.1
34	84451.22	93968.95	-	0.1
35	84451.93	93968.44	-	0.1
36	84452.64	93967.93	-	0.1
37	84453.35	93967.42	-	0.1
38	84454.06	93966.91	-	0.1
39	84454.77	93966.4	-	0.1
40	84455.47	93965.89	-	0.1
41	84456.18	93965.37	-	0.1
42	84456.89	93964.86	-	0.1
43	84457.59	93964.34	-	0.1
44	84458.29	93963.82	-	0.1
45	84459	93963.3	-	0.1
46	84459.7	93962.78	-	0.1
47	84460.4	93962.26	-	0.1
48	84461.1	93961.74	-	0.1
49	84461.8	93961.21	-	0.1
50	84462.5	93960.69	-	0.1
51	84463.19	93960.16	-	0.1
52	84463.89	93959.63	-	0.1
53	84464.58	93959.1	-	0.1
54	84465.28	93958.57	-	0.1
55	84465.97	93958.04	-	0.1
56	84466.66	93957.51	-	0.1



ДОКУМЕНТ ПОДПИСАН
ЭЛЕКТРОННОЙ ПОДПИСЬЮ

Сертификат: 00ВВ056В7401СВ38D2В3576АСDС8425108

Владелец: ФЕДЕРАЛЬНАЯ СЛУЖБА ГОСУДАРСТВЕННОЙ

РЕГИСТРАЦИИ, КАДАСТРА И КАРТОГРАФИИ

Действителен: с 27.06.2023 по 19.09.2024

полное наименование должности

инициалы, фамилия

Земельный участок

вид объекта недвижимости

Лист № 69 раздела 4.2

Всего листов раздела 4.2: 221

Всего разделов: 8

Всего листов выписки: 316

15.12.2023г. № КУВИ-001/2023-282097351

Кадастровый номер:

78:40:1911602:3506

1	2	3	4	5
57	84467.36	93956.97	-	0.1
58	84468.05	93956.44	-	0.1
59	84468.74	93955.9	-	0.1
60	84469.42	93955.36	-	0.1
61	84470.11	93954.82	-	0.1
62	84470.8	93954.28	-	0.1
63	84471.48	93953.74	-	0.1
64	84472.17	93953.19	-	0.1
65	84472.85	93952.65	-	0.1
66	84473.53	93952.1	-	0.1
67	84474.21	93951.56	-	0.1
68	84474.9	93951.01	-	0.1
69	84475.58	93950.46	-	0.1
70	84476.25	93949.91	-	0.1
71	84476.93	93949.36	-	0.1
72	84477.42	93948.94	-	0.1
73	84477.61	93948.8	-	0.1
74	84478.28	93948.25	-	0.1
75	84478.96	93947.69	-	0.1
76	84479.63	93947.14	-	0.1
77	84480.3	93946.58	-	0.1
78	84480.98	93946.02	-	0.1
79	84481.65	93945.46	-	0.1
80	84482.32	93944.9	-	0.1
81	84482.98	93944.34	-	0.1
82	84483.65	93943.77	-	0.1
83	84484.32	93943.21	-	0.1
84	84484.98	93942.64	-	0.1
85	84485.65	93942.07	-	0.1



ДОКУМЕНТ ПОДПИСАН
ЭЛЕКТРОННОЙ ПОДПИСЬЮ

Сертификат: 00ВВ056В7401СВ38D2В3576АСDС8425108

Владелец: ФЕДЕРАЛЬНАЯ СЛУЖБА ГОСУДАРСТВЕННОЙ

РЕГИСТРАЦИИ, КАДАСТРА И КАРТОГРАФИИ

Действителен: с 27.06.2023 по 19.09.2024

полное наименование должности

инициалы, фамилия

Земельный участок

вид объекта недвижимости

Лист № 70 раздела 4.2

Всего листов раздела 4.2: 221

Всего разделов: 8

Всего листов выписки: 316

15.12.2023г. № КУВИ-001/2023-282097351

Кадастровый номер:

78:40:1911602:3506

1	2	3	4	5
86	84486.31	93941.5	-	0.1
87	84486.97	93940.93	-	0.1
88	84487.63	93940.36	-	0.1
89	84488.29	93939.79	-	0.1
90	84488.95	93939.22	-	0.1
91	84489.61	93938.64	-	0.1
92	84490.27	93938.07	-	0.1
93	84490.93	93937.49	-	0.1
94	84491.58	93936.91	-	0.1
95	84492.23	93936.33	-	0.1
96	84492.31	93936.17	-	0.1
97	84492.89	93935.75	-	0.1
98	84493.54	93935.17	-	0.1
99	84494.19	93934.59	-	0.1
100	84494.84	93934	-	0.1
101	84495.49	93933.42	-	0.1
102	84496.14	93932.83	-	0.1
103	84496.78	93932.24	-	0.1
104	84497.43	93931.65	-	0.1
105	84498.07	93931.06	-	0.1
106	84498.72	93930.47	-	0.1
107	84499.36	93929.88	-	0.1
108	84500	93929.28	-	0.1
109	84500.64	93928.69	-	0.1
110	84642.67	93796.52	-	0.1
111	84642.28	93795.73	-	0.1
112	84641.89	93794.94	-	0.1
113	84641.52	93794.14	-	0.1
114	84641.16	93793.33	-	0.1



ДОКУМЕНТ ПОДПИСАН
ЭЛЕКТРОННОЙ ПОДПИСЬЮ

Сертификат: 00ВВ056В7401СВ38D2В3576АСDC8425108

Владелец: ФЕДЕРАЛЬНАЯ СЛУЖБА ГОСУДАРСТВЕННОЙ

РЕГИСТРАЦИИ, КАДАСТРА И КАРТОГРАФИИ

Действителен: с 27.06.2023 по 19.09.2024

полное наименование должности

инициалы, фамилия

Земельный участок

вид объекта недвижимости

Лист № 71 раздела 4.2

Всего листов раздела 4.2: 221

Всего разделов: 8

Всего листов выписки: 316

15.12.2023г. № КУВИ-001/2023-282097351

Кадастровый номер:

78:40:1911602:3506

1	2	3	4	5
115	84640.82	93792.52	-	0.1
116	84640.48	93791.71	-	0.1
117	84640.16	93790.89	-	0.1
118	84639.85	93790.06	-	0.1
119	84639.55	93789.23	-	0.1
120	84639.26	93788.4	-	0.1
121	84638.99	93787.56	-	0.1
122	84638.72	93786.72	-	0.1
123	84638.47	93785.88	-	0.1
124	84638.24	93785.03	-	0.1
125	84638.01	93784.17	-	0.1
126	84637.8	93783.32	-	0.1
127	84637.6	93782.46	-	0.1
128	84637.41	93781.6	-	0.1
129	84637.24	93780.73	-	0.1
130	84637.08	93779.87	-	0.1
131	84636.93	93779	-	0.1
132	84636.79	93778.13	-	0.1
133	84636.67	93777.26	-	0.1
134	84636.56	93776.38	-	0.1
135	84636.46	93775.51	-	0.1
136	84636.38	93774.63	-	0.1
137	84636.31	93773.75	-	0.1
138	84636.25	93772.87	-	0.1
139	84636.2	93771.99	-	0.1
140	84636.17	93771.11	-	0.1
141	84636.15	93770.23	-	0.1
142	84636.14	93769.35	-	0.1
143	84636.15	93768.46	-	0.1



ДОКУМЕНТ ПОДПИСАН
ЭЛЕКТРОННОЙ ПОДПИСЬЮ

Сертификат: 00ВВ056В7401СВ38D2В3576АСDC8425108

Владелец: ФЕДЕРАЛЬНАЯ СЛУЖБА ГОСУДАРСТВЕННОЙ

РЕГИСТРАЦИИ, КАДАСТРА И КАРТОГРАФИИ

Действителен: с 27.06.2023 по 19.09.2024

полное наименование должности

инициалы, фамилия

Земельный участок

вид объекта недвижимости

Лист № 72 раздела 4.2

Всего листов раздела 4.2: 221

Всего разделов: 8

Всего листов выписки: 316

15.12.2023г. № КУВИ-001/2023-282097351

Кадастровый номер:

78:40:1911602:3506

1	2	3	4	5
144	84636.18	93767.14	-	0.1
145	84636.2	93766.7	-	0.1
146	84636.24	93765.82	-	0.1
147	84636.3	93764.94	-	0.1
148	84636.37	93764.06	-	0.1
149	84636.45	93763.19	-	0.1
150	84636.55	93762.31	-	0.1
151	84636.66	93761.44	-	0.1
152	84636.78	93760.56	-	0.1
153	84636.92	93759.69	-	0.1
154	84637.06	93758.82	-	0.1
155	84637.22	93757.96	-	0.1
156	84637.4	93757.09	-	0.1
157	84637.58	93756.23	-	0.1
158	84637.78	93755.37	-	0.1
159	84637.99	93754.52	-	0.1
160	84638.22	93753.66	-	0.1
161	84638.45	93752.81	-	0.1
162	84638.7	93751.97	-	0.1
163	84638.96	93751.13	-	0.1
164	84639.24	93750.29	-	0.1
165	84639.52	93749.45	-	0.1
166	84639.82	93748.62	-	0.1
167	84640.13	93747.8	-	0.1
168	84640.45	93746.98	-	0.1
169	84640.79	93746.16	-	0.1
170	84641.13	93745.35	-	0.1
171	84641.49	93744.55	-	0.1
172	84641.86	93743.75	-	0.1



ДОКУМЕНТ ПОДПИСАН
ЭЛЕКТРОННОЙ ПОДПИСЬЮ

Сертификат: 00ВВ056В7401СВ38D2В3576АСDС8425108

Владелец: ФЕДЕРАЛЬНАЯ СЛУЖБА ГОСУДАРСТВЕННОЙ

РЕГИСТРАЦИИ, КАДАСТРА И КАРТОГРАФИИ

Действителен: с 27.06.2023 по 19.09.2024

полное наименование должности

инициалы, фамилия

Земельный участок

вид объекта недвижимости

Лист № 73 раздела 4.2

Всего листов раздела 4.2: 221

Всего разделов: 8

Всего листов выписки: 316

15.12.2023г. № КУВИ-001/2023-282097351

Кадастровый номер:

78:40:1911602:3506

1	2	3	4	5
173	84642.24	93742.95	-	0.1
174	84642.63	93742.16	-	0.1
175	84643.04	93741.38	-	0.1
176	84643.45	93740.6	-	0.1
177	84643.88	93739.83	-	0.1
178	84644.32	93739.07	-	0.1
179	84644.77	93738.31	-	0.1
180	84370.33	93443.4	-	0.1
181	84118.53	93677.73	-	0.1
182	84405.52	93986.12	-	0.1
1	84427.22	93984.93	-	0.1
1	84074.66	94107.34	-	0.1
2	84308.07	94038.48	-	0.1
3	84308.91	94038.23	-	0.1
4	84309.75	94037.98	-	0.1
5	84310.59	94037.73	-	0.1
6	84311.43	94037.47	-	0.1
7	84312.27	94037.22	-	0.1
8	84313.11	94036.96	-	0.1
9	84313.95	94036.7	-	0.1
10	84314.79	94036.44	-	0.1
11	84315.63	94036.18	-	0.1
12	84316.47	94035.92	-	0.1
13	84317.3	94035.66	-	0.1
14	84318.14	94035.39	-	0.1
15	84318.98	94035.12	-	0.1
16	84319.81	94034.85	-	0.1
17	84320.65	94034.58	-	0.1
18	84321.48	94034.31	-	0.1



ДОКУМЕНТ ПОДПИСАН
ЭЛЕКТРОННОЙ ПОДПИСЬЮ

Сертификат: 00ВВ056В7401СВ38D2В3576АСDC8425108

Владелец: ФЕДЕРАЛЬНАЯ СЛУЖБА ГОСУДАРСТВЕННОЙ

РЕГИСТРАЦИИ, КАДАСТРА И КАРТОГРАФИИ

Действителен: с 27.06.2023 по 19.09.2024

полное наименование должности

инициалы, фамилия

Земельный участок

вид объекта недвижимости

Лист № 74 раздела 4.2

Всего листов раздела 4.2: 221

Всего разделов: 8

Всего листов выписки: 316

15.12.2023г. № КУВИ-001/2023-282097351

Кадастровый номер:

78:40:1911602:3506

1	2	3	4	5
19	84322.31	94034.04	-	0.1
20	84323.15	94033.76	-	0.1
21	84323.98	94033.49	-	0.1
22	84324.81	94033.21	-	0.1
23	84325.65	94032.93	-	0.1
24	84326.48	94032.65	-	0.1
25	84327.31	94032.37	-	0.1
26	84328.14	94032.08	-	0.1
27	84328.97	94031.8	-	0.1
28	84329.8	94031.51	-	0.1
29	84330.63	94031.22	-	0.1
30	84331.46	94030.93	-	0.1
31	84332.28	94030.64	-	0.1
32	84333.11	94030.35	-	0.1
33	84333.94	94030.05	-	0.1
34	84334.76	94029.76	-	0.1
35	84335.59	94029.46	-	0.1
36	84336.42	94029.16	-	0.1
37	84337.24	94028.86	-	0.1
38	84338.06	94028.56	-	0.1
39	84338.89	94028.25	-	0.1
40	84339.71	94027.95	-	0.1
41	84340.53	94027.64	-	0.1
42	84341.36	94027.33	-	0.1
43	84342.18	94027.02	-	0.1
44	84343	94026.71	-	0.1
45	84343.82	94026.4	-	0.1
46	84344.64	94026.09	-	0.1
47	84345.46	94025.77	-	0.1



ДОКУМЕНТ ПОДПИСАН
ЭЛЕКТРОННОЙ ПОДПИСЬЮ

Сертификат: 00ВВ056В7401СВ38D2В3576АСDC8425108

Владелец: ФЕДЕРАЛЬНАЯ СЛУЖБА ГОСУДАРСТВЕННОЙ

РЕГИСТРАЦИИ, КАДАСТРА И КАРТОГРАФИИ

Действителен: с 27.06.2023 по 19.09.2024

полное наименование должности

инициалы, фамилия

Земельный участок

вид объекта недвижимости

Лист № 75 раздела 4.2

Всего листов раздела 4.2: 221

Всего разделов: 8

Всего листов выписки: 316

15.12.2023г. № КУВИ-001/2023-282097351

Кадастровый номер:

78:40:1911602:3506

1	2	3	4	5
48	84346.28	94025.45	-	0.1
49	84347.09	94025.14	-	0.1
50	84347.91	94024.82	-	0.1
51	84348.73	94024.49	-	0.1
52	84349.54	94024.17	-	0.1
53	84350.36	94023.85	-	0.1
54	84351.17	94023.52	-	0.1
55	84351.99	94023.19	-	0.1
56	84352.8	94022.86	-	0.1
57	84353.62	94022.53	-	0.1
58	84354.43	94022.2	-	0.1
59	84355.24	94021.87	-	0.1
60	84356.05	94021.53	-	0.1
61	84356.86	94021.2	-	0.1
62	84357.67	94020.86	-	0.1
63	84358.48	94020.52	-	0.1
64	84359.29	94020.18	-	0.1
65	84360.1	94019.84	-	0.1
66	84360.91	94019.5	-	0.1
67	84361.71	94019.15	-	0.1
68	84362.52	94018.8	-	0.1
69	84363.33	94018.46	-	0.1
70	84364.13	94018.11	-	0.1
71	84364.94	94017.76	-	0.1
72	84365.74	94017.4	-	0.1
73	84366.54	94017.05	-	0.1
74	84367.35	94016.69	-	0.1
75	84368.15	94016.34	-	0.1
76	84368.95	94015.98	-	0.1



ДОКУМЕНТ ПОДПИСАН
ЭЛЕКТРОННОЙ ПОДПИСЬЮ

Сертификат: 00ВВ056В7401СВ38D2В3576АСDC8425108

Владелец: ФЕДЕРАЛЬНАЯ СЛУЖБА ГОСУДАРСТВЕННОЙ

РЕГИСТРАЦИИ, КАДАСТРА И КАРТОГРАФИИ

Действителен: с 27.06.2023 по 19.09.2024

полное наименование должности

инициалы, фамилия

Земельный участок

вид объекта недвижимости

Лист № 76 раздела 4.2

Всего листов раздела 4.2: 221

Всего разделов: 8

Всего листов выписки: 316

15.12.2023г. № КУВИ-001/2023-282097351

Кадастровый номер:

78:40:1911602:3506

1	2	3	4	5
77	84369.75	94015.62	-	0.1
78	84370.55	94015.26	-	0.1
79	84371.35	94014.9	-	0.1
80	84372.15	94014.53	-	0.1
81	84372.95	94014.17	-	0.1
82	84373.74	94013.8	-	0.1
83	84374.54	94013.43	-	0.1
84	84375.34	94013.06	-	0.1
85	84376.13	94012.69	-	0.1
86	84376.93	94012.32	-	0.1
87	84377.72	94011.94	-	0.1
88	84378.51	94011.57	-	0.1
89	84379.31	94011.19	-	0.1
90	84380.1	94010.81	-	0.1
91	84380.89	94010.43	-	0.1
92	84381.68	94010.05	-	0.1
93	84387.92	93998.04	-	0.1
94	84003.34	93584.77	-	0.1
95	84002.74	93584.13	-	0.1
96	84002.12	93583.49	-	0.1
97	84001.5	93582.86	-	0.1
98	84000.88	93582.24	-	0.1
99	84000.25	93581.62	-	0.1
100	83999.61	93581.01	-	0.1
101	83998.96	93580.41	-	0.1
102	83998.31	93579.81	-	0.1
103	83997.65	93579.22	-	0.1
104	83996.99	93578.64	-	0.1
105	83996.32	93578.07	-	0.1



ДОКУМЕНТ ПОДПИСАН
ЭЛЕКТРОННОЙ ПОДПИСЬЮ

Сертификат: 00ВВ056В7401СВ38D2В3576АСDС8425108

Владелец: ФЕДЕРАЛЬНАЯ СЛУЖБА ГОСУДАРСТВЕННОЙ

РЕГИСТРАЦИИ, КАДАСТРА И КАРТОГРАФИИ

Действителен: с 27.06.2023 по 19.09.2024

полное наименование должности

инициалы, фамилия

Земельный участок

вид объекта недвижимости

Лист № 77 раздела 4.2

Всего листов раздела 4.2: 221

Всего разделов: 8

Всего листов выписки: 316

15.12.2023г. № КУВИ-001/2023-282097351

Кадастровый номер:

78:40:1911602:3506

1	2	3	4	5
106	83995.64	93577.5	-	0.1
107	83994.96	93576.94	-	0.1
108	83994.27	93576.39	-	0.1
109	83993.58	93575.84	-	0.1
110	83992.87	93575.3	-	0.1
111	83992.17	93574.77	-	0.1
112	83991.46	93574.25	-	0.1
113	83990.74	93573.74	-	0.1
114	83990.02	93573.23	-	0.1
115	83989.29	93572.73	-	0.1
116	83988.55	93572.24	-	0.1
117	83987.81	93571.76	-	0.1
118	83987.07	93571.28	-	0.1
119	83986.32	93570.81	-	0.1
120	83985.57	93570.35	-	0.1
121	83984.81	93569.9	-	0.1
122	83984.04	93569.46	-	0.1
123	83983.27	93569.03	-	0.1
124	83982.5	93568.6	-	0.1
125	83981.72	93568.18	-	0.1
126	83980.94	93567.77	-	0.1
127	83980.15	93567.37	-	0.1
128	83979.36	93566.98	-	0.1
129	83978.57	93566.59	-	0.1
130	83977.77	93566.22	-	0.1
131	83976.96	93565.85	-	0.1
132	83976.16	93565.49	-	0.1
133	83975.35	93565.14	-	0.1
134	83974.53	93564.8	-	0.1



ДОКУМЕНТ ПОДПИСАН
ЭЛЕКТРОННОЙ ПОДПИСЬЮ

Сертификат: 00ВВ056В7401СВ38D2В3576АСDС8425108

Владелец: ФЕДЕРАЛЬНАЯ СЛУЖБА ГОСУДАРСТВЕННОЙ

РЕГИСТРАЦИИ, КАДАСТРА И КАРТОГРАФИИ

Действителен: с 27.06.2023 по 19.09.2024

полное наименование должности

инициалы, фамилия

Земельный участок

вид объекта недвижимости

Лист № 78 раздела 4.2

Всего листов раздела 4.2: 221

Всего разделов: 8

Всего листов выписки: 316

15.12.2023г. № КУВИ-001/2023-282097351

Кадастровый номер:

78:40:1911602:3506

1	2	3	4	5
135	83973.71	93564.47	-	0.1
136	83972.89	93564.15	-	0.1
137	83972.07	93563.84	-	0.1
138	83971.24	93563.53	-	0.1
139	83970.4	93563.23	-	0.1
140	83969.57	93562.95	-	0.1
141	83968.73	93562.67	-	0.1
142	83967.89	93562.4	-	0.1
143	83955.36	93558.47	-	0.1
144	83954.76	93560.51	-	0.1
145	83954.51	93561.35	-	0.1
146	83954.26	93562.19	-	0.1
147	83954.01	93563.03	-	0.1
148	83953.76	93563.87	-	0.1
149	83953.52	93564.72	-	0.1
150	83953.28	93565.56	-	0.1
151	83953.05	93566.41	-	0.1
152	83952.82	93567.25	-	0.1
153	83952.59	93568.1	-	0.1
154	83952.36	93568.95	-	0.1
155	83952.14	93569.8	-	0.1
156	83951.92	93570.64	-	0.1
157	83951.7	93571.49	-	0.1
158	83951.49	93572.35	-	0.1
159	83951.28	93573.2	-	0.1
160	83951.07	93574.05	-	0.1
161	83950.86	93574.9	-	0.1
162	83950.66	93575.76	-	0.1
163	83950.46	93576.61	-	0.1



ДОКУМЕНТ ПОДПИСАН
ЭЛЕКТРОННОЙ ПОДПИСЬЮ

Сертификат: 00ВВ056В7401СВ38D2В3576АСDC8425108

Владелец: ФЕДЕРАЛЬНАЯ СЛУЖБА ГОСУДАРСТВЕННОЙ

РЕГИСТРАЦИИ, КАДАСТРА И КАРТОГРАФИИ

Действителен: с 27.06.2023 по 19.09.2024

полное наименование должности

инициалы, фамилия

Земельный участок

вид объекта недвижимости

Лист № 79 раздела 4.2

Всего листов раздела 4.2: 221

Всего разделов: 8

Всего листов выписки: 316

15.12.2023г. № КУВИ-001/2023-282097351

Кадастровый номер:

78:40:1911602:3506

1	2	3	4	5
164	83950.27	93577.47	-	0.1
165	83950.08	93578.32	-	0.1
166	83949.89	93579.18	-	0.1
167	83949.7	93580.04	-	0.1
168	83949.52	93580.89	-	0.1
169	83949.34	93581.75	-	0.1
170	83949.16	93582.61	-	0.1
171	83948.99	93583.47	-	0.1
172	83948.82	93584.33	-	0.1
173	83948.65	93585.19	-	0.1
174	83948.49	93586.05	-	0.1
175	83948.33	93586.92	-	0.1
176	83948.17	93587.78	-	0.1
177	83948.01	93588.64	-	0.1
178	83947.86	93589.51	-	0.1
179	83947.71	93590.37	-	0.1
180	83947.57	93591.24	-	0.1
181	83947.43	93592.1	-	0.1
182	83947.29	93592.97	-	0.1
183	83947.15	93593.84	-	0.1
184	83947.02	93594.7	-	0.1
185	83946.89	93595.57	-	0.1
186	83946.76	93596.44	-	0.1
187	83946.64	93597.31	-	0.1
188	83946.52	93598.18	-	0.1
189	83946.4	93599.05	-	0.1
190	83946.29	93599.92	-	0.1
191	83946.18	93600.79	-	0.1
192	83946.07	93601.66	-	0.1



ДОКУМЕНТ ПОДПИСАН
ЭЛЕКТРОННОЙ ПОДПИСЬЮ

Сертификат: 00ВВ056В7401СВ38D2В3576АСDC8425108

Владелец: ФЕДЕРАЛЬНАЯ СЛУЖБА ГОСУДАРСТВЕННОЙ

РЕГИСТРАЦИИ, КАДАСТРА И КАРТОГРАФИИ

Действителен: с 27.06.2023 по 19.09.2024

полное наименование должности

инициалы, фамилия

Земельный участок

вид объекта недвижимости

Лист № 80 раздела 4.2

Всего листов раздела 4.2: 221

Всего разделов: 8

Всего листов выписки: 316

15.12.2023г. № КУВИ-001/2023-282097351

Кадастровый номер:

78:40:1911602:3506

1	2	3	4	5
193	83945.97	93602.53	-	0.1
194	83945.87	93603.4	-	0.1
195	83945.77	93604.27	-	0.1
196	83945.68	93605.14	-	0.1
197	83945.58	93606.01	-	0.1
198	83945.5	93606.89	-	0.1
199	83945.41	93607.76	-	0.1
200	83945.33	93608.63	-	0.1
201	83945.25	93609.51	-	0.1
202	83945.18	93610.38	-	0.1
203	83945.1	93611.26	-	0.1
204	83945.03	93612.13	-	0.1
205	83944.97	93613	-	0.1
206	83944.91	93613.88	-	0.1
207	83944.85	93614.76	-	0.1
208	83944.79	93615.63	-	0.1
209	83944.74	93616.51	-	0.1
210	83944.69	93617.38	-	0.1
211	83944.64	93618.26	-	0.1
212	83944.6	93619.13	-	0.1
213	83944.55	93620.01	-	0.1
214	83944.52	93620.89	-	0.1
215	83944.48	93621.76	-	0.1
216	83944.45	93622.64	-	0.1
217	83944.42	93623.52	-	0.1
218	83944.4	93624.39	-	0.1
219	83944.38	93625.27	-	0.1
220	83944.36	93626.15	-	0.1
221	83944.35	93627.02	-	0.1



ДОКУМЕНТ ПОДПИСАН
ЭЛЕКТРОННОЙ ПОДПИСЬЮ

Сертификат: 00ВВ056В7401СВ38D2В3576АСDC8425108

Владелец: ФЕДЕРАЛЬНАЯ СЛУЖБА ГОСУДАРСТВЕННОЙ

РЕГИСТРАЦИИ, КАДАСТРА И КАРТОГРАФИИ

Действителен: с 27.06.2023 по 19.09.2024

полное наименование должности

инициалы, фамилия

Земельный участок

вид объекта недвижимости

Лист № 81 раздела 4.2

Всего листов раздела 4.2: 221

Всего разделов: 8

Всего листов выписки: 316

15.12.2023г. № КУВИ-001/2023-282097351

Кадастровый номер:

78:40:1911602:3506

1	2	3	4	5
222	83944.33	93627.9	-	0.1
223	83944.33	93628.78	-	0.1
224	83944.32	93629.66	-	0.1
225	83944.32	93630.53	-	0.1
226	83944.32	93631.41	-	0.1
227	83944.32	93632.29	-	0.1
228	83944.33	93633.16	-	0.1
229	83944.34	93634.04	-	0.1
230	83944.35	93634.92	-	0.1
231	83944.37	93635.8	-	0.1
232	83944.39	93636.67	-	0.1
233	83944.42	93637.55	-	0.1
234	83944.44	93638.43	-	0.1
235	83944.47	93639.3	-	0.1
236	83944.5	93640.18	-	0.1
237	83944.54	93641.06	-	0.1
238	83944.58	93641.93	-	0.1
239	83944.62	93642.81	-	0.1
240	83944.67	93643.69	-	0.1
241	83944.72	93644.56	-	0.1
242	83944.77	93645.44	-	0.1
243	83944.82	93646.31	-	0.1
244	83944.88	93647.19	-	0.1
245	83944.94	93648.06	-	0.1
246	83945.01	93648.94	-	0.1
247	83945.08	93649.81	-	0.1
248	83945.15	93650.69	-	0.1
249	83945.22	93651.56	-	0.1
250	83945.3	93652.43	-	0.1



ДОКУМЕНТ ПОДПИСАН
ЭЛЕКТРОННОЙ ПОДПИСЬЮ

Сертификат: 00ВВ056В7401СВ38D2В3576АСDC8425108

Владелец: ФЕДЕРАЛЬНАЯ СЛУЖБА ГОСУДАРСТВЕННОЙ

РЕГИСТРАЦИИ, КАДАСТРА И КАРТОГРАФИИ

Действителен: с 27.06.2023 по 19.09.2024

полное наименование должности

инициалы, фамилия

Земельный участок

вид объекта недвижимости

Лист № 82 раздела 4.2

Всего листов раздела 4.2: 221

Всего разделов: 8

Всего листов выписки: 316

15.12.2023г. № КУВИ-001/2023-282097351

Кадастровый номер:

78:40:1911602:3506

1	2	3	4	5
251	83945.38	93653.31	-	0.1
252	83945.46	93654.18	-	0.1
253	83945.55	93655.05	-	0.1
254	83945.64	93655.93	-	0.1
255	83945.73	93656.8	-	0.1
256	83945.83	93657.67	-	0.1
257	83945.93	93658.54	-	0.1
258	83946.03	93659.41	-	0.1
259	83946.14	93660.28	-	0.1
260	83946.25	93661.15	-	0.1
261	83946.36	93662.02	-	0.1
262	83946.48	93662.89	-	0.1
263	83946.6	93663.76	-	0.1
264	83946.72	93664.63	-	0.1
265	83946.84	93665.5	-	0.1
266	83946.97	93666.37	-	0.1
267	83947.1	93667.24	-	0.1
268	83947.24	93668.1	-	0.1
269	83947.37	93668.97	-	0.1
270	83947.51	93669.83	-	0.1
271	83947.66	93670.7	-	0.1
272	83947.81	93671.56	-	0.1
273	83947.96	93672.43	-	0.1
274	83948.11	93673.29	-	0.1
275	83948.27	93674.16	-	0.1
276	83948.43	93675.02	-	0.1
277	83948.59	93675.88	-	0.1
278	83948.75	93676.74	-	0.1
279	83948.92	93677.6	-	0.1



ДОКУМЕНТ ПОДПИСАН
ЭЛЕКТРОННОЙ ПОДПИСЬЮ

Сертификат: 00ВВ056В7401СВ38D2В3576АСDС8425108

Владелец: ФЕДЕРАЛЬНАЯ СЛУЖБА ГОСУДАРСТВЕННОЙ

РЕГИСТРАЦИИ, КАДАСТРА И КАРТОГРАФИИ

Действителен: с 27.06.2023 по 19.09.2024

полное наименование должности

инициалы, фамилия

Земельный участок

вид объекта недвижимости

Лист № 83 раздела 4.2

Всего листов раздела 4.2: 221

Всего разделов: 8

Всего листов выписки: 316

15.12.2023г. № КУВИ-001/2023-282097351

Кадастровый номер:

78:40:1911602:3506

1	2	3	4	5
280	83949.1	93678.46	-	0.1
281	83949.27	93679.32	-	0.1
282	83949.45	93680.18	-	0.1
283	83949.63	93681.04	-	0.1
284	83949.82	93681.9	-	0.1
285	83950	93682.75	-	0.1
286	83950.19	93683.61	-	0.1
287	83950.39	93684.46	-	0.1
288	83950.58	93685.32	-	0.1
289	83950.79	93686.17	-	0.1
290	83950.99	93687.03	-	0.1
291	83951.19	93687.88	-	0.1
292	83951.4	93688.73	-	0.1
293	83951.62	93689.58	-	0.1
294	83951.83	93690.43	-	0.1
295	83952.05	93691.28	-	0.1
296	83952.27	93692.13	-	0.1
297	83952.5	93692.98	-	0.1
298	83952.73	93693.83	-	0.1
299	83952.96	93694.67	-	0.1
300	83953.19	93695.52	-	0.1
301	83953.43	93696.36	-	0.1
302	83953.67	93697.21	-	0.1
303	83953.91	93698.05	-	0.1
304	83954.16	93698.89	-	0.1
1	84074.66	94107.34	-	0.1
1	83943.24	93873.83	-	0.1
2	83968.31	93877.61	-	0.1
3	83949.33	93813.27	-	0.1



ДОКУМЕНТ ПОДПИСАН
ЭЛЕКТРОННОЙ ПОДПИСЬЮ

Сертификат: 00ВВ056В7401СВ38D2В3576АСDC8425108

Владелец: ФЕДЕРАЛЬНАЯ СЛУЖБА ГОСУДАРСТВЕННОЙ

РЕГИСТРАЦИИ, КАДАСТРА И КАРТОГРАФИИ

Действителен: с 27.06.2023 по 19.09.2024

полное наименование должности

инициалы, фамилия

Земельный участок

вид объекта недвижимости

Лист № 84 раздела 4.2

Всего листов раздела 4.2: 221

Всего разделов: 8

Всего листов выписки: 316

15.12.2023г. № КУВИ-001/2023-282097351

Кадастровый номер:

78:40:1911602:3506

1	2	3	4	5
4	83924.26	93809.5	-	0.1
1	83943.24	93873.83	-	0.1



ДОКУМЕНТ ПОДПИСАН
ЭЛЕКТРОННОЙ ПОДПИСЬЮ

Сертификат: 00ВВ056В7401СВ38D2В3576АСDС8425108

Владелец: ФЕДЕРАЛЬНАЯ СЛУЖБА ГОСУДАРСТВЕННОЙ

РЕГИСТРАЦИИ, КАДАСТРА И КАРТОГРАФИИ

Действителен: с 27.06.2023 по 19.09.2024

полное наименование должности

инициалы, фамилия

Земельный участок

вид объекта недвижимости

Лист № 85 раздела 4.2

Всего листов раздела 4.2: 221

Всего разделов: 8

Всего листов выписки: 316

15.12.2023г. № КУВИ-001/2023-282097351

Кадастровый номер:

78:40:1911602:3506

Сведения о характерных точках границы части (частей) земельного участка

Учетный номер части: 78:40:1911602:3506/20

Система координат МСК-64

Номер точки	Координаты, м		Описание закрепления на местности	Средняя квадратичная погрешность определения координат характерных точек границ земельного участка, м
	X	Y		
1	2	3	4	5
1	85125.32	93576.9	-	0.1
2	85128.18	93588.19	-	0.1
3	85125.5	93597.3	-	0.1
4	85129.58	93593.74	-	0.1
5	85132.54	93605.41	-	0.1
6	85122.82	93637.66	-	0.1
7	85122.74	93637.91	-	0.1
8	85121.52	93641.33	-	0.1
9	85112.55	93605.92	-	0.1
10	85119.49	93582.27	-	0.1
11	85120.21	93580.79	-	0.1
12	85120.6	93580.31	-	0.1
13	85121.45	93579.57	-	0.1
1	85125.32	93576.9	-	0.1



ДОКУМЕНТ ПОДПИСАН
ЭЛЕКТРОННОЙ ПОДПИСЬЮ

Сертификат: 00ВВ056В7401СВ38D2В3576АСDС8425108

Владелец: ФЕДЕРАЛЬНАЯ СЛУЖБА ГОСУДАРСТВЕННОЙ

РЕГИСТРАЦИИ, КАДАСТРА И КАРТОГРАФИИ

Действителен: с 27.06.2023 по 19.09.2024

полное наименование должности

инициалы, фамилия

Земельный участок

вид объекта недвижимости

Лист № 86 раздела 4.2

Всего листов раздела 4.2: 221

Всего разделов: 8

Всего листов выписки: 316

15.12.2023г. № КУВИ-001/2023-282097351

Кадастровый номер:

78:40:1911602:3506

Сведения о характерных точках границы части (частей) земельного участка

Учетный номер части: 78:40:1911602:3506/21

Система координат МСК-64

Номер точки	Координаты, м		Описание закрепления на местности	Средняя квадратичная погрешность определения координат характерных точек границ земельного участка, м
	X	Y		
1	2	3	4	5
1	85618.93	93544.53	-	0.1
2	85628.44	93547.67	-	0.1
3	85601.27	93645.04	-	0.1
4	85591.69	93642.22	-	0.1
1	85618.93	93544.53	-	0.1



ДОКУМЕНТ ПОДПИСАН
ЭЛЕКТРОННОЙ ПОДПИСЬЮ

Сертификат: 00ВВ056В7401СВ38D2В3576АСDС8425108

Владелец: ФЕДЕРАЛЬНАЯ СЛУЖБА ГОСУДАРСТВЕННОЙ

РЕГИСТРАЦИИ, КАДАСТРА И КАРТОГРАФИИ

Действителен: с 27.06.2023 по 19.09.2024

полное наименование должности

инициалы, фамилия

Земельный участок

вид объекта недвижимости

Лист № 87 раздела 4.2

Всего листов раздела 4.2: 221

Всего разделов: 8

Всего листов выписки: 316

15.12.2023г. № КУВИ-001/2023-282097351

Кадастровый номер:

78:40:1911602:3506

Сведения о характерных точках границы части (частей) земельного участка

Учетный номер части: 78:40:1911602:3506/22

Система координат МСК-64

Номер точки	Координаты, м		Описание закрепления на местности	Средняя квадратичная погрешность определения координат характерных точек границ земельного участка, м
	X	Y		
1	2	3	4	5
1	85422.48	93604.32	-	0.1
2	85413.93	93605.85	-	0.1
3	85403.01	93608.17	-	0.1
4	85356.66	93592.11	-	0.1
5	85318.66	93579.23	-	0.1
6	85321.95	93569.79	-	0.1
7	85359.91	93582.66	-	0.1
1	85422.48	93604.32	-	0.1



ДОКУМЕНТ ПОДПИСАН
ЭЛЕКТРОННОЙ ПОДПИСЬЮ

Сертификат: 00ВВ056В7401СВ38D2В3576АСDС8425108

Владелец: ФЕДЕРАЛЬНАЯ СЛУЖБА ГОСУДАРСТВЕННОЙ

РЕГИСТРАЦИИ, КАДАСТРА И КАРТОГРАФИИ

Действителен: с 27.06.2023 по 19.09.2024

полное наименование должности

инициалы, фамилия

Земельный участок			
вид объекта недвижимости			
Лист № 88 раздела 4.2	Всего листов раздела 4.2: 221	Всего разделов: 8	Всего листов выписки: 316

15.12.2023г. № КУВИ-001/2023-282097351

Кадастровый номер: 78:40:1911602:3506

Сведения о характерных точках границы части (частей) земельного участка			
Учетный номер части: 78:40:1911602:3506/23			
Система координат МСК-64			

Номер точки	Координаты, м		Описание закрепления на местности	Средняя квадратичная погрешность определения координат характерных точек границ земельного участка, м
	X	Y		
1	2	3	4	5
1	85153.72	93680.97	-	0.1
2	85152.59	93684.61	-	0.1
3	85151.77	93681.38	-	0.1
1	85153.72	93680.97	-	0.1



ДОКУМЕНТ ПОДПИСАН
ЭЛЕКТРОННОЙ ПОДПИСЬЮ

Сертификат: 00ВВ056В7401СВ38D2В3576АСDС8425108

Владелец: ФЕДЕРАЛЬНАЯ СЛУЖБА ГОСУДАРСТВЕННОЙ

РЕГИСТРАЦИИ, КАДАСТРА И КАРТОГРАФИИ

Действителен: с 27.06.2023 по 19.09.2024

полное наименование должности

инициалы, фамилия

Земельный участок

вид объекта недвижимости

Лист № 89 раздела 4.2

Всего листов раздела 4.2: 221

Всего разделов: 8

Всего листов выписки: 316

15.12.2023г. № КУВИ-001/2023-282097351

Кадастровый номер:

78:40:1911602:3506

Сведения о характерных точках границы части (частей) земельного участка

Учетный номер части: 78:40:1911602:3506/24

Система координат МСК-64

Номер точки	Координаты, м		Описание закрепления на местности	Средняя квадратичная погрешность определения координат характерных точек границ земельного участка, м
	X	Y		
1	2	3	4	5
1	85596.03	93663.83	-	0.1
2	85594.73	93668.5	-	0.1
3	85594.42	93669.32	-	0.1
4	85593.98	93670.07	-	0.1
5	85593.41	93670.73	-	0.1
6	85592.74	93671.28	-	0.1
7	85592.19	93671.61	-	0.1
8	85591.16	93672	-	0.1
9	85590.3	93672.15	-	0.1
10	85589.43	93672.14	-	0.1
11	85588.57	93671.98	-	0.1
12	85588.2	93671.86	-	0.1
13	85581.99	93669.59	-	0.1
14	85469.45	93631.18	-	0.1
15	85444.9	93622.67	-	0.1
16	85445.71	93622.71	-	0.1
17	85446.11	93622.73	-	0.1
18	85446.52	93622.75	-	0.1
19	85446.92	93622.78	-	0.1
20	85447.33	93622.8	-	0.1
21	85447.73	93622.83	-	0.1
22	85448.14	93622.86	-	0.1
23	85448.54	93622.89	-	0.1
24	85448.95	93622.92	-	0.1



ДОКУМЕНТ ПОДПИСАН
ЭЛЕКТРОННОЙ ПОДПИСЬЮ

Сертификат: 00BV056B7401CB38D2B3576ACDC8425108

Владелец: ФЕДЕРАЛЬНАЯ СЛУЖБА ГОСУДАРСТВЕННОЙ

РЕГИСТРАЦИИ, КАДАСТРА И КАРТОГРАФИИ

Действителен: с 27.06.2023 по 19.09.2024

полное наименование должности

инициалы, фамилия

Земельный участок

вид объекта недвижимости

Лист № 90 раздела 4.2

Всего листов раздела 4.2: 221

Всего разделов: 8

Всего листов выписки: 316

15.12.2023г. № КУВИ-001/2023-282097351

Кадастровый номер:

78:40:1911602:3506

1	2	3	4	5
25	85449.35	93622.95	-	0.1
26	85449.75	93622.99	-	0.1
27	85450.16	93623.02	-	0.1
28	85450.56	93623.06	-	0.1
29	85450.96	93623.1	-	0.1
30	85451.37	93623.14	-	0.1
31	85451.77	93623.18	-	0.1
32	85452.17	93623.23	-	0.1
33	85452.58	93623.27	-	0.1
34	85452.98	93623.32	-	0.1
35	85453.38	93623.37	-	0.1
36	85453.78	93623.42	-	0.1
37	85454.19	93623.47	-	0.1
38	85454.59	93623.52	-	0.1
39	85454.99	93623.58	-	0.1
40	85455.39	93623.63	-	0.1
41	85455.79	93623.69	-	0.1
42	85456.19	93623.75	-	0.1
43	85456.59	93623.81	-	0.1
44	85456.99	93623.87	-	0.1
45	85457.39	93623.93	-	0.1
46	85457.79	93624	-	0.1
47	85458.19	93624.06	-	0.1
48	85458.59	93624.13	-	0.1
49	85458.99	93624.2	-	0.1
50	85459.39	93624.27	-	0.1
51	85459.79	93624.34	-	0.1
52	85460.19	93624.42	-	0.1
53	85460.79	93624.53	-	0.1



ДОКУМЕНТ ПОДПИСАН
ЭЛЕКТРОННОЙ ПОДПИСЬЮ

Сертификат: 00ВВ056В7401СВ38D2В3576АСDС8425108

Владелец: ФЕДЕРАЛЬНАЯ СЛУЖБА ГОСУДАРСТВЕННОЙ

РЕГИСТРАЦИИ, КАДАСТРА И КАРТОГРАФИИ

Действителен: с 27.06.2023 по 19.09.2024

полное наименование должности

инициалы, фамилия

Земельный участок

вид объекта недвижимости

Лист № 91 раздела 4.2

Всего листов раздела 4.2: 221

Всего разделов: 8

Всего листов выписки: 316

15.12.2023г. № КУВИ-001/2023-282097351

Кадастровый номер:

78:40:1911602:3506

1	2	3	4	5
54	85461.38	93624.65	-	0.1
55	85461.78	93624.73	-	0.1
56	85462.18	93624.81	-	0.1
57	85462.58	93624.89	-	0.1
58	85462.97	93624.97	-	0.1
59	85463.37	93625.06	-	0.1
60	85463.76	93625.15	-	0.1
61	85464.16	93625.23	-	0.1
62	85464.56	93625.32	-	0.1
63	85464.95	93625.41	-	0.1
64	85465.35	93625.51	-	0.1
65	85465.74	93625.6	-	0.1
66	85466.13	93625.7	-	0.1
67	85466.53	93625.79	-	0.1
68	85466.92	93625.89	-	0.1
69	85467.31	93625.99	-	0.1
70	85467.7	93626.1	-	0.1
71	85468.1	93626.2	-	0.1
72	85468.49	93626.3	-	0.1
73	85468.88	93626.41	-	0.1
74	85469.27	93626.52	-	0.1
75	85469.66	93626.62	-	0.1
76	85470.05	93626.74	-	0.1
77	85470.44	93626.85	-	0.1
78	85470.83	93626.96	-	0.1
1	85596.03	93663.83	-	0.1



ДОКУМЕНТ ПОДПИСАН
ЭЛЕКТРОННОЙ ПОДПИСЬЮ

Сертификат: 00ВВ056В7401СВ38D2В3576АСDС8425108

Владелец: ФЕДЕРАЛЬНАЯ СЛУЖБА ГОСУДАРСТВЕННОЙ

РЕГИСТРАЦИИ, КАДАСТРА И КАРТОГРАФИИ

Действителен: с 27.06.2023 по 19.09.2024

полное наименование должности

инициалы, фамилия

Земельный участок

вид объекта недвижимости

Лист № 92 раздела 4.2

Всего листов раздела 4.2: 221

Всего разделов: 8

Всего листов выписки: 316

15.12.2023г. № КУВИ-001/2023-282097351

Кадастровый номер:

78:40:1911602:3506

Сведения о характерных точках границы части (частей) земельного участка

Учетный номер части: 78:40:1911602:3506/25

Система координат МСК-64

Номер точки	Координаты, м		Описание закрепления на местности	Средняя квадратичная погрешность определения координат характерных точек границ земельного участка, м
	X	Y		
1	2	3	4	5
1	85199.85	93671.18	-	0.1
2	85151.77	93681.38	-	0.1
3	85205.48	93893.59	-	0.1
4	85213.14	93923.85	-	0.1
5	85205.71	93955.4	-	0.1
6	85146.91	94195.12	-	0.1
7	85147.29	94195.26	-	0.1
8	85147.67	94195.4	-	0.1
9	85148.04	94195.54	-	0.1
10	85148.42	94195.68	-	0.1
11	85148.79	94195.83	-	0.1
12	85149.16	94195.99	-	0.1
13	85149.53	94196.14	-	0.1
14	85149.9	94196.3	-	0.1
15	85150.27	94196.46	-	0.1
16	85150.63	94196.63	-	0.1
17	85151	94196.8	-	0.1
18	85151.36	94196.97	-	0.1
19	85151.72	94197.15	-	0.1
20	85152.08	94197.33	-	0.1
21	85152.44	94197.51	-	0.1
22	85152.8	94197.69	-	0.1
23	85153.15	94197.88	-	0.1
24	85153.5	94198.07	-	0.1



ДОКУМЕНТ ПОДПИСАН
ЭЛЕКТРОННОЙ ПОДПИСЬЮ

Сертификат: 00BV056B7401CB38D2B3576ACDC8425108

Владелец: ФЕДЕРАЛЬНАЯ СЛУЖБА ГОСУДАРСТВЕННОЙ

РЕГИСТРАЦИИ, КАДАСТРА И КАРТОГРАФИИ

Действителен: с 27.06.2023 по 19.09.2024

полное наименование должности

инициалы, фамилия

Земельный участок

вид объекта недвижимости

Лист № 93 раздела 4.2

Всего листов раздела 4.2: 221

Всего разделов: 8

Всего листов выписки: 316

15.12.2023г. № КУВИ-001/2023-282097351

Кадастровый номер:

78:40:1911602:3506

1	2	3	4	5
25	85153.86	94198.27	-	0.1
26	85154.21	94198.47	-	0.1
27	85154.55	94198.67	-	0.1
28	85154.9	94198.87	-	0.1
29	85155.24	94199.08	-	0.1
30	85155.59	94199.29	-	0.1
31	85155.93	94199.5	-	0.1
32	85156.27	94199.72	-	0.1
33	85156.6	94199.94	-	0.1
34	85156.94	94200.16	-	0.1
35	85157.27	94200.38	-	0.1
36	85157.6	94200.61	-	0.1
37	85157.93	94200.84	-	0.1
38	85158.26	94201.08	-	0.1
39	85158.58	94201.31	-	0.1
40	85158.9	94201.55	-	0.1
41	85159.22	94201.8	-	0.1
42	85159.54	94202.04	-	0.1
43	85159.86	94202.29	-	0.1
44	85160.17	94202.54	-	0.1
45	85160.48	94202.8	-	0.1
46	85160.79	94203.05	-	0.1
47	85161.1	94203.31	-	0.1
48	85161.4	94203.57	-	0.1
49	85161.7	94203.84	-	0.1
50	85162	94204.11	-	0.1
51	85162.3	94204.38	-	0.1
52	85162.6	94204.65	-	0.1
53	85162.89	94204.93	-	0.1



ДОКУМЕНТ ПОДПИСАН
ЭЛЕКТРОННОЙ ПОДПИСЬЮ

Сертификат: 00ВВ056В7401СВ38D2В3576АСDС8425108

Владелец: ФЕДЕРАЛЬНАЯ СЛУЖБА ГОСУДАРСТВЕННОЙ

РЕГИСТРАЦИИ, КАДАСТРА И КАРТОГРАФИИ

Действителен: с 27.06.2023 по 19.09.2024

полное наименование должности

инициалы, фамилия

Земельный участок

вид объекта недвижимости

Лист № 94 раздела 4.2

Всего листов раздела 4.2: 221

Всего разделов: 8

Всего листов выписки: 316

15.12.2023г. № КУВИ-001/2023-282097351

Кадастровый номер:

78:40:1911602:3506

1	2	3	4	5
54	85163.18	94205.2	-	0.1
55	85163.47	94205.49	-	0.1
56	85163.75	94205.77	-	0.1
57	85164.03	94206.05	-	0.1
58	85164.31	94206.34	-	0.1
59	85164.59	94206.63	-	0.1
60	85164.87	94206.93	-	0.1
61	85165.14	94207.22	-	0.1
62	85165.41	94207.52	-	0.1
63	85165.67	94207.82	-	0.1
64	85165.94	94208.13	-	0.1
65	85166.2	94208.43	-	0.1
66	85166.46	94208.74	-	0.1
67	85166.71	94209.05	-	0.1
68	85166.97	94209.36	-	0.1
69	85167.22	94209.67	-	0.1
70	85167.46	94209.99	-	0.1
71	85167.71	94210.31	-	0.1
72	85167.95	94210.63	-	0.1
73	85168.19	94210.95	-	0.1
74	85168.42	94211.28	-	0.1
75	85168.66	94211.61	-	0.1
76	85168.89	94211.94	-	0.1
77	85169.12	94212.27	-	0.1
78	85169.34	94212.6	-	0.1
79	85169.56	94212.94	-	0.1
80	85169.78	94213.27	-	0.1
81	85169.99	94213.61	-	0.1
82	85170.21	94213.96	-	0.1



ДОКУМЕНТ ПОДПИСАН
ЭЛЕКТРОННОЙ ПОДПИСЬЮ

Сертификат: 00ВВ056В7401СВ38D2В3576АСDС8425108

Владелец: ФЕДЕРАЛЬНАЯ СЛУЖБА ГОСУДАРСТВЕННОЙ

РЕГИСТРАЦИИ, КАДАСТРА И КАРТОГРАФИИ

Действителен: с 27.06.2023 по 19.09.2024

полное наименование должности

инициалы, фамилия

Земельный участок

вид объекта недвижимости

Лист № 95 раздела 4.2

Всего листов раздела 4.2: 221

Всего разделов: 8

Всего листов выписки: 316

15.12.2023г. № КУВИ-001/2023-282097351

Кадастровый номер:

78:40:1911602:3506

1	2	3	4	5
83	85170.42	94214.3	-	0.1
84	85170.62	94214.64	-	0.1
85	85170.82	94214.99	-	0.1
86	85171.02	94215.34	-	0.1
87	85171.22	94215.69	-	0.1
88	85171.41	94216.04	-	0.1
89	85171.6	94216.4	-	0.1
90	85171.79	94216.75	-	0.1
91	85171.98	94217.11	-	0.1
92	85172.16	94217.47	-	0.1
93	85172.33	94217.83	-	0.1
94	85172.51	94218.19	-	0.1
95	85172.68	94218.55	-	0.1
96	85172.85	94218.92	-	0.1
97	85173.01	94219.28	-	0.1
98	85173.17	94219.65	-	0.1
99	85173.46	94220.33	-	0.1
100	85173.64	94220.77	-	0.1
101	85173.79	94221.14	-	0.1
102	85173.93	94221.51	-	0.1
103	85174.07	94221.89	-	0.1
104	85174.21	94222.27	-	0.1
105	85174.34	94222.65	-	0.1
106	85174.48	94223.03	-	0.1
107	85174.6	94223.41	-	0.1
108	85174.73	94223.79	-	0.1
109	85174.85	94224.17	-	0.1
110	85174.97	94224.56	-	0.1
111	85175.08	94224.94	-	0.1



ДОКУМЕНТ ПОДПИСАН
ЭЛЕКТРОННОЙ ПОДПИСЬЮ

Сертификат: 00ВВ056В7401СВ38D2В3576АСDC8425108

Владелец: ФЕДЕРАЛЬНАЯ СЛУЖБА ГОСУДАРСТВЕННОЙ

РЕГИСТРАЦИИ, КАДАСТРА И КАРТОГРАФИИ

Действителен: с 27.06.2023 по 19.09.2024

полное наименование должности

инициалы, фамилия

Земельный участок

вид объекта недвижимости

Лист № 96 раздела 4.2

Всего листов раздела 4.2: 221

Всего разделов: 8

Всего листов выписки: 316

15.12.2023г. № КУВИ-001/2023-282097351

Кадастровый номер:

78:40:1911602:3506

1	2	3	4	5
112	85175.19	94225.33	-	0.1
113	85175.3	94225.72	-	0.1
114	85175.4	94226.1	-	0.1
115	85175.5	94226.49	-	0.1
116	85175.6	94226.88	-	0.1
117	85175.69	94227.27	-	0.1
118	85175.78	94227.66	-	0.1
119	85175.87	94228.06	-	0.1
120	85175.95	94228.45	-	0.1
121	85176.03	94228.84	-	0.1
122	85176.11	94229.24	-	0.1
123	85176.18	94229.63	-	0.1
124	85176.25	94230.03	-	0.1
125	85176.31	94230.43	-	0.1
126	85176.38	94230.82	-	0.1
127	85176.43	94231.22	-	0.1
128	85176.49	94231.62	-	0.1
129	85176.54	94232.02	-	0.1
130	85176.59	94232.42	-	0.1
131	85176.63	94232.82	-	0.1
132	85176.67	94233.22	-	0.1
133	85176.71	94233.62	-	0.1
134	85176.74	94234.02	-	0.1
135	85176.77	94234.42	-	0.1
136	85176.8	94234.82	-	0.1
137	85176.82	94235.22	-	0.1
138	85176.84	94235.62	-	0.1
139	85176.85	94236.02	-	0.1
140	85176.87	94236.42	-	0.1



ДОКУМЕНТ ПОДПИСАН
ЭЛЕКТРОННОЙ ПОДПИСЬЮ

Сертификат: 00ВВ056В7401СВ38D2В3576АСDC8425108

Владелец: ФЕДЕРАЛЬНАЯ СЛУЖБА ГОСУДАРСТВЕННОЙ

РЕГИСТРАЦИИ, КАДАСТРА И КАРТОГРАФИИ

Действителен: с 27.06.2023 по 19.09.2024

полное наименование должности

инициалы, фамилия

Земельный участок

вид объекта недвижимости

Лист № 97 раздела 4.2

Всего листов раздела 4.2: 221

Всего разделов: 8

Всего листов выписки: 316

15.12.2023г. № КУВИ-001/2023-282097351

Кадастровый номер:

78:40:1911602:3506

1	2	3	4	5
141	85176.87	94236.83	-	0.1
142	85176.88	94237.23	-	0.1
143	85176.88	94237.63	-	0.1
144	85176.88	94238.04	-	0.1
145	85176.87	94238.44	-	0.1
146	85176.86	94238.85	-	0.1
147	85176.84	94239.26	-	0.1
148	85176.83	94239.67	-	0.1
149	85176.8	94240.07	-	0.1
150	85176.78	94240.48	-	0.1
151	85176.75	94240.89	-	0.1
152	85176.72	94241.29	-	0.1
153	85176.68	94241.7	-	0.1
154	85176.64	94242.1	-	0.1
155	85176.6	94242.51	-	0.1
156	85176.55	94242.91	-	0.1
157	85176.5	94243.32	-	0.1
158	85176.44	94243.72	-	0.1
159	85176.39	94244.13	-	0.1
160	85176.32	94244.53	-	0.1
161	85176.26	94244.93	-	0.1
162	85176.19	94245.33	-	0.1
163	85176.12	94245.73	-	0.1
164	85175.99	94246.39	-	0.1
165	85175.88	94246.93	-	0.1
166	85175.79	94247.33	-	0.1
167	85175.7	94247.73	-	0.1
168	85175.61	94248.12	-	0.1
169	85175.51	94248.52	-	0.1



ДОКУМЕНТ ПОДПИСАН
ЭЛЕКТРОННОЙ ПОДПИСЬЮ

Сертификат: 00ВВ056В7401СВ38D2В3576АСDC8425108

Владелец: ФЕДЕРАЛЬНАЯ СЛУЖБА ГОСУДАРСТВЕННОЙ

РЕГИСТРАЦИИ, КАДАСТРА И КАРТОГРАФИИ

Действителен: с 27.06.2023 по 19.09.2024

полное наименование должности

инициалы, фамилия

Земельный участок

вид объекта недвижимости

Лист № 98 раздела 4.2

Всего листов раздела 4.2: 221

Всего разделов: 8

Всего листов выписки: 316

15.12.2023г. № КУВИ-001/2023-282097351

Кадастровый номер:

78:40:1911602:3506

1	2	3	4	5
170	85175.41	94248.91	-	0.1
171	85175.3	94249.31	-	0.1
172	85175.19	94249.7	-	0.1
173	85175.08	94250.09	-	0.1
174	85174.96	94250.48	-	0.1
175	85174.85	94250.87	-	0.1
176	85174.72	94251.26	-	0.1
177	85174.6	94251.65	-	0.1
178	85174.47	94252.04	-	0.1
179	85174.33	94252.42	-	0.1
180	85174.2	94252.81	-	0.1
181	85174.06	94253.19	-	0.1
182	85173.91	94253.57	-	0.1
183	85173.77	94253.95	-	0.1
184	85173.62	94254.33	-	0.1
185	85173.46	94254.71	-	0.1
186	85173.31	94255.08	-	0.1
187	85173.15	94255.46	-	0.1
188	85172.98	94255.83	-	0.1
189	85172.81	94256.2	-	0.1
190	85172.64	94256.57	-	0.1
191	85172.47	94256.94	-	0.1
192	85180.38	94265.44	-	0.1
193	85201.84	94177.46	-	0.1
194	85263.56	93923.62	-	0.1
195	85214.49	93728.91	-	0.1
1	85199.85	93671.18	-	0.1
1	85181.77	94170.5	-	0.1
2	85176.38	94169.31	-	0.1



ДОКУМЕНТ ПОДПИСАН
ЭЛЕКТРОННОЙ ПОДПИСЬЮ

Сертификат: 00ВВ056В7401СВ38D2В3576АСDC8425108

Владелец: ФЕДЕРАЛЬНАЯ СЛУЖБА ГОСУДАРСТВЕННОЙ

РЕГИСТРАЦИИ, КАДАСТРА И КАРТОГРАФИИ

Действителен: с 27.06.2023 по 19.09.2024

полное наименование должности

инициалы, фамилия

Земельный участок

вид объекта недвижимости

Лист № 99 раздела 4.2

Всего листов раздела 4.2: 221

Всего разделов: 8

Всего листов выписки: 316

15.12.2023г. № КУВИ-001/2023-282097351

Кадастровый номер:

78:40:1911602:3506

1	2	3	4	5
3	85175.19	94174.7	-	0.1
4	85180.58	94175.89	-	0.1
1	85181.77	94170.5	-	0.1
1	85193.18	93732.41	-	0.1
2	85187.89	93734	-	0.1
3	85189.48	93739.29	-	0.1
4	85194.77	93737.7	-	0.1
1	85193.18	93732.41	-	0.1
1	85242.9	93922.52	-	0.1
2	85242.86	93929.88	-	0.1
3	85235.5	93929.84	-	0.1
4	85235.54	93922.48	-	0.1
1	85242.9	93922.52	-	0.1



ДОКУМЕНТ ПОДПИСАН
ЭЛЕКТРОННОЙ ПОДПИСЬЮ

Сертификат: 00ВВ056В7401СВ38D2В3576АСDС8425108

Владелец: ФЕДЕРАЛЬНАЯ СЛУЖБА ГОСУДАРСТВЕННОЙ

РЕГИСТРАЦИИ, КАДАСТРА И КАРТОГРАФИИ

Действителен: с 27.06.2023 по 19.09.2024

полное наименование должности

инициалы, фамилия

Земельный участок

вид объекта недвижимости

Лист № 100 раздела 4.2

Всего листов раздела 4.2: 221

Всего разделов: 8

Всего листов выписки: 316

15.12.2023г. № КУВИ-001/2023-282097351

Кадастровый номер:

78:40:1911602:3506

Сведения о характерных точках границы части (частей) земельного участка

Учетный номер части: 78:40:1911602:3506/26

Система координат МСК-64

Номер точки	Координаты, м		Описание закрепления на местности	Средняя квадратичная погрешность определения координат характерных точек границ земельного участка, м
	X	Y		
1	2	3	4	5
1	85464.73	94083	-	0.1
2	85447.04	94094	-	0.1
3	85439.39	94101.95	-	0.1
4	85396.74	94123.72	-	0.1
5	85377.97	94151.5	-	0.1
6	85368.23	94176.97	-	0.1
7	85364.11	94226.31	-	0.1
8	85358.77	94240.05	-	0.1
9	85350.42	94248.26	-	0.1
10	85328.59	94254.22	-	0.1
11	85292.47	94246.48	-	0.1
12	85267.64	94249.35	-	0.1
13	85226.25	94236.36	-	0.1
14	85199.01	94243.47	-	0.1
15	85185	94270.4	-	0.1
16	85172.47	94256.94	-	0.1
17	85172.64	94256.57	-	0.1
18	85172.81	94256.2	-	0.1
19	85172.98	94255.83	-	0.1
20	85173.15	94255.46	-	0.1
21	85173.31	94255.08	-	0.1
22	85173.46	94254.71	-	0.1
23	85173.62	94254.33	-	0.1
24	85173.77	94253.95	-	0.1



ДОКУМЕНТ ПОДПИСАН
ЭЛЕКТРОННОЙ ПОДПИСЬЮ

Сертификат: 00ВВ056В7401СВ38D2В3576АСDC8425108

Владелец: ФЕДЕРАЛЬНАЯ СЛУЖБА ГОСУДАРСТВЕННОЙ

РЕГИСТРАЦИИ, КАДАСТРА И КАРТОГРАФИИ

Действителен: с 27.06.2023 по 19.09.2024

полное наименование должности

инициалы, фамилия

Земельный участок

вид объекта недвижимости

Лист № 101 раздела 4.2

Всего листов раздела 4.2: 221

Всего разделов: 8

Всего листов выписки: 316

15.12.2023г. № КУВИ-001/2023-282097351

Кадастровый номер:

78:40:1911602:3506

1	2	3	4	5
25	85173.91	94253.57	-	0.1
26	85174.06	94253.19	-	0.1
27	85174.2	94252.81	-	0.1
28	85174.33	94252.42	-	0.1
29	85174.47	94252.04	-	0.1
30	85174.6	94251.65	-	0.1
31	85174.72	94251.26	-	0.1
32	85174.85	94250.87	-	0.1
33	85174.96	94250.48	-	0.1
34	85175.08	94250.09	-	0.1
35	85175.19	94249.7	-	0.1
36	85175.3	94249.31	-	0.1
37	85175.41	94248.91	-	0.1
38	85175.51	94248.52	-	0.1
39	85175.61	94248.12	-	0.1
40	85175.7	94247.73	-	0.1
41	85175.79	94247.33	-	0.1
42	85175.88	94246.93	-	0.1
43	85175.99	94246.39	-	0.1
44	85176.12	94245.73	-	0.1
45	85176.19	94245.33	-	0.1
46	85176.26	94244.93	-	0.1
47	85176.32	94244.53	-	0.1
48	85176.39	94244.13	-	0.1
49	85176.44	94243.72	-	0.1
50	85176.5	94243.32	-	0.1
51	85176.55	94242.91	-	0.1
52	85176.6	94242.51	-	0.1
53	85176.64	94242.1	-	0.1



ДОКУМЕНТ ПОДПИСАН
ЭЛЕКТРОННОЙ ПОДПИСЬЮ

Сертификат: 00ВВ056В7401СВ38D2В3576АСDС8425108

Владелец: ФЕДЕРАЛЬНАЯ СЛУЖБА ГОСУДАРСТВЕННОЙ

РЕГИСТРАЦИИ, КАДАСТРА И КАРТОГРАФИИ

Действителен: с 27.06.2023 по 19.09.2024

полное наименование должности

инициалы, фамилия

Земельный участок

вид объекта недвижимости

Лист № 102 раздела 4.2

Всего листов раздела 4.2: 221

Всего разделов: 8

Всего листов выписки: 316

15.12.2023г. № КУВИ-001/2023-282097351

Кадастровый номер:

78:40:1911602:3506

1	2	3	4	5
54	85176.68	94241.7	-	0.1
55	85176.72	94241.29	-	0.1
56	85176.75	94240.89	-	0.1
57	85176.78	94240.48	-	0.1
58	85176.8	94240.07	-	0.1
59	85176.83	94239.67	-	0.1
60	85176.84	94239.26	-	0.1
61	85176.86	94238.85	-	0.1
62	85176.87	94238.44	-	0.1
63	85176.88	94238.04	-	0.1
64	85176.88	94237.63	-	0.1
65	85177.11	94237.4	-	0.1
66	85177.52	94236.98	-	0.1
67	85177.95	94236.56	-	0.1
68	85178.37	94236.14	-	0.1
69	85178.8	94235.72	-	0.1
70	85179.24	94235.31	-	0.1
71	85179.67	94234.89	-	0.1
72	85180.11	94234.48	-	0.1
73	85180.54	94234.07	-	0.1
74	85180.98	94233.67	-	0.1
75	85181.43	94233.26	-	0.1
76	85181.87	94232.86	-	0.1
77	85182.32	94232.46	-	0.1
78	85182.76	94232.06	-	0.1
79	85183.21	94231.66	-	0.1
80	85183.66	94231.27	-	0.1
81	85184.12	94230.87	-	0.1
82	85184.57	94230.48	-	0.1



ДОКУМЕНТ ПОДПИСАН
ЭЛЕКТРОННОЙ ПОДПИСЬЮ

Сертификат: 00ВВ056В7401СВ38D2В3576АСDС8425108

Владелец: ФЕДЕРАЛЬНАЯ СЛУЖБА ГОСУДАРСТВЕННОЙ

РЕГИСТРАЦИИ, КАДАСТРА И КАРТОГРАФИИ

Действителен: с 27.06.2023 по 19.09.2024

полное наименование должности

инициалы, фамилия

Земельный участок

вид объекта недвижимости

Лист № 103 раздела 4.2

Всего листов раздела 4.2: 221

Всего разделов: 8

Всего листов выписки: 316

15.12.2023г. № КУВИ-001/2023-282097351

Кадастровый номер:

78:40:1911602:3506

1	2	3	4	5
83	85185.16	94229.98	-	0.1
84	85185.48	94229.71	-	0.1
85	85185.94	94229.32	-	0.1
86	85186.41	94228.94	-	0.1
87	85186.87	94228.56	-	0.1
88	85187.34	94228.18	-	0.1
89	85187.8	94227.81	-	0.1
90	85188.27	94227.43	-	0.1
91	85188.74	94227.06	-	0.1
92	85189.21	94226.69	-	0.1
93	85189.69	94226.33	-	0.1
94	85190.16	94225.96	-	0.1
95	85190.64	94225.6	-	0.1
96	85191.12	94225.24	-	0.1
97	85191.6	94224.88	-	0.1
98	85195.16	94222.77	-	0.1
99	85199.55	94220.69	-	0.1
100	85204.42	94218.74	-	0.1
101	85210.08	94216.53	-	0.1
102	85213.94	94215.2	-	0.1
103	85217.96	94214.2	-	0.1
104	85221.93	94213.53	-	0.1
105	85226.08	94213.19	-	0.1
106	85229.94	94213.18	-	0.1
107	85236.55	94213.23	-	0.1
108	85244.26	94214.24	-	0.1
109	85250.13	94215.2	-	0.1
110	85250.72	94215.36	-	0.1
111	85251.3	94215.52	-	0.1



ДОКУМЕНТ ПОДПИСАН
ЭЛЕКТРОННОЙ ПОДПИСЬЮ

Сертификат: 00ВВ056В7401СВ38D2В3576АСDС8425108

Владелец: ФЕДЕРАЛЬНАЯ СЛУЖБА ГОСУДАРСТВЕННОЙ

РЕГИСТРАЦИИ, КАДАСТРА И КАРТОГРАФИИ

Действителен: с 27.06.2023 по 19.09.2024

полное наименование должности

инициалы, фамилия

Земельный участок

вид объекта недвижимости

Лист № 104 раздела 4.2

Всего листов раздела 4.2: 221

Всего разделов: 8

Всего листов выписки: 316

15.12.2023г. № КУВИ-001/2023-282097351

Кадастровый номер:

78:40:1911602:3506

1	2	3	4	5
112	85251.88	94215.68	-	0.1
113	85252.47	94215.85	-	0.1
114	85253.05	94216.01	-	0.1
115	85253.57	94216.16	-	0.1
116	85254.22	94216.35	-	0.1
117	85254.8	94216.52	-	0.1
118	85255.38	94216.69	-	0.1
119	85255.97	94216.86	-	0.1
120	85256.55	94217.03	-	0.1
121	85257.13	94217.2	-	0.1
122	85257.71	94217.38	-	0.1
123	85258.29	94217.55	-	0.1
124	85258.87	94217.73	-	0.1
125	85259.45	94217.91	-	0.1
126	85260.03	94218.09	-	0.1
127	85260.61	94218.27	-	0.1
128	85267.68	94221.42	-	0.1
129	85271.57	94222.42	-	0.1
130	85278.45	94221.34	-	0.1
131	85283.54	94220.75	-	0.1
132	85285.31	94220.7	-	0.1
133	85291.89	94220.86	-	0.1
134	85294.45	94221.26	-	0.1
135	85295.03	94221.33	-	0.1
136	85295.61	94221.4	-	0.1
137	85296.19	94221.49	-	0.1
138	85296.77	94221.58	-	0.1
139	85297.34	94221.68	-	0.1
140	85297.92	94221.78	-	0.1



ДОКУМЕНТ ПОДПИСАН
ЭЛЕКТРОННОЙ ПОДПИСЬЮ

Сертификат: 00ВВ056В7401СВ38D2В3576АСDС8425108

Владелец: ФЕДЕРАЛЬНАЯ СЛУЖБА ГОСУДАРСТВЕННОЙ

РЕГИСТРАЦИИ, КАДАСТРА И КАРТОГРАФИИ

Действителен: с 27.06.2023 по 19.09.2024

полное наименование должности

инициалы, фамилия

Земельный участок

вид объекта недвижимости

Лист № 105 раздела 4.2

Всего листов раздела 4.2: 221

Всего разделов: 8

Всего листов выписки: 316

15.12.2023г. № КУВИ-001/2023-282097351

Кадастровый номер:

78:40:1911602:3506

1	2	3	4	5
141	85298.37	94221.87	-	0.1
142	85299.06	94222.01	-	0.1
143	85299.63	94222.14	-	0.1
144	85300.2	94222.27	-	0.1
145	85300.77	94222.42	-	0.1
146	85301.33	94222.56	-	0.1
147	85301.9	94222.72	-	0.1
148	85302.46	94222.88	-	0.1
149	85303.02	94223.05	-	0.1
150	85303.57	94223.23	-	0.1
151	85304.13	94223.41	-	0.1
152	85304.68	94223.61	-	0.1
153	85305.23	94223.8	-	0.1
154	85305.78	94224.01	-	0.1
155	85306.32	94224.22	-	0.1
156	85311.64	94226.73	-	0.1
157	85316.94	94229.98	-	0.1
158	85322.83	94227.87	-	0.1
159	85323.32	94227.55	-	0.1
160	85323.82	94227.23	-	0.1
161	85324.32	94226.91	-	0.1
162	85324.82	94226.61	-	0.1
163	85325.32	94226.31	-	0.1
164	85325.83	94226.01	-	0.1
165	85326.35	94225.72	-	0.1
166	85326.86	94225.44	-	0.1
167	85327.38	94225.17	-	0.1
168	85327.91	94224.9	-	0.1
169	85328.44	94224.63	-	0.1



ДОКУМЕНТ ПОДПИСАН
ЭЛЕКТРОННОЙ ПОДПИСЬЮ

Сертификат: 00ВВ056В7401СВ38D2В3576АСDC8425108

Владелец: ФЕДЕРАЛЬНАЯ СЛУЖБА ГОСУДАРСТВЕННОЙ

РЕГИСТРАЦИИ, КАДАСТРА И КАРТОГРАФИИ

Действителен: с 27.06.2023 по 19.09.2024

полное наименование должности

инициалы, фамилия

Земельный участок

вид объекта недвижимости

Лист № 106 раздела 4.2

Всего листов раздела 4.2: 221

Всего разделов: 8

Всего листов выписки: 316

15.12.2023г. № КУВИ-001/2023-282097351

Кадастровый номер:

78:40:1911602:3506

1	2	3	4	5
170	85328.97	94224.38	-	0.1
171	85329.5	94224.13	-	0.1
172	85330.06	94223.87	-	0.1
173	85330.57	94223.64	-	0.1
174	85331.12	94223.41	-	0.1
175	85331.66	94223.19	-	0.1
176	85332.21	94222.97	-	0.1
177	85332.76	94222.76	-	0.1
178	85333.31	94222.56	-	0.1
179	85333.86	94222.36	-	0.1
180	85334.42	94222.17	-	0.1
181	85334.98	94221.98	-	0.1
182	85335.54	94221.81	-	0.1
183	85336.11	94221.64	-	0.1
184	85336.67	94221.47	-	0.1
185	85337.24	94221.32	-	0.1
186	85337.81	94221.17	-	0.1
187	85338.38	94221.02	-	0.1
188	85338.95	94220.89	-	0.1
189	85339.53	94220.76	-	0.1
190	85340.1	94220.63	-	0.1
191	85340.68	94220.52	-	0.1
192	85341.26	94220.41	-	0.1
193	85341.84	94220.31	-	0.1
194	85344.51	94216.86	-	0.1
195	85344.48	94216.25	-	0.1
196	85344.46	94215.65	-	0.1
197	85344.44	94215.04	-	0.1
198	85344.43	94214.44	-	0.1



ДОКУМЕНТ ПОДПИСАН
ЭЛЕКТРОННОЙ ПОДПИСЬЮ

Сертификат: 00ВВ056В7401СВ38D2В3576АСDC8425108

Владелец: ФЕДЕРАЛЬНАЯ СЛУЖБА ГОСУДАРСТВЕННОЙ

РЕГИСТРАЦИИ, КАДАСТРА И КАРТОГРАФИИ

Действителен: с 27.06.2023 по 19.09.2024

полное наименование должности

инициалы, фамилия

Земельный участок

вид объекта недвижимости

Лист № 107 раздела 4.2

Всего листов раздела 4.2: 221

Всего разделов: 8

Всего листов выписки: 316

15.12.2023г. № КУВИ-001/2023-282097351

Кадастровый номер:

78:40:1911602:3506

1	2	3	4	5
199	85344.42	94213.83	-	0.1
200	85344.42	94213.23	-	0.1
201	85344.42	94212.62	-	0.1
202	85344.43	94212.01	-	0.1
203	85344.45	94211.41	-	0.1
204	85344.47	94210.8	-	0.1
205	85344.51	94209.97	-	0.1
206	85344.53	94209.59	-	0.1
207	85344.57	94208.99	-	0.1
208	85344.61	94208.38	-	0.1
209	85344.67	94207.78	-	0.1
210	85344.72	94207.18	-	0.1
211	85344.78	94206.57	-	0.1
212	85344.85	94205.97	-	0.1
213	85344.79	94205.38	-	0.1
214	85344.74	94204.79	-	0.1
215	85344.69	94204.19	-	0.1
216	85344.65	94203.6	-	0.1
217	85344.62	94203.01	-	0.1
218	85344.59	94202.41	-	0.1
219	85344.57	94201.82	-	0.1
220	85344.56	94201.22	-	0.1
221	85344.55	94200.63	-	0.1
222	85344.55	94200.04	-	0.1
223	85344.55	94199.44	-	0.1
224	85344.56	94198.85	-	0.1
225	85344.58	94198.25	-	0.1
226	85344.61	94197.66	-	0.1
227	85344.65	94196.85	-	0.1



ДОКУМЕНТ ПОДПИСАН
ЭЛЕКТРОННОЙ ПОДПИСЬЮ

Сертификат: 00ВВ056В7401СВ38D2В3576АСDС8425108

Владелец: ФЕДЕРАЛЬНАЯ СЛУЖБА ГОСУДАРСТВЕННОЙ

РЕГИСТРАЦИИ, КАДАСТРА И КАРТОГРАФИИ

Действителен: с 27.06.2023 по 19.09.2024

полное наименование должности

инициалы, фамилия

Земельный участок

вид объекта недвижимости

Лист № 108 раздела 4.2

Всего листов раздела 4.2: 221

Всего разделов: 8

Всего листов выписки: 316

15.12.2023г. № КУВИ-001/2023-282097351

Кадастровый номер:

78:40:1911602:3506

1	2	3	4	5
228	85344.67	94196.47	-	0.1
229	85344.72	94195.88	-	0.1
230	85344.77	94195.29	-	0.1
231	85344.83	94194.69	-	0.1
232	85344.89	94194.1	-	0.1
233	85344.96	94193.51	-	0.1
234	85345.04	94192.92	-	0.1
235	85345.12	94192.33	-	0.1
236	85345.21	94191.75	-	0.1
237	85345.3	94191.16	-	0.1
238	85345.4	94190.57	-	0.1
239	85345.51	94189.99	-	0.1
240	85345.63	94189.41	-	0.1
241	85345.75	94188.82	-	0.1
242	85345.87	94188.24	-	0.1
243	85346.01	94187.66	-	0.1
244	85346.15	94187.08	-	0.1
245	85346.29	94186.51	-	0.1
246	85346.45	94185.93	-	0.1
247	85346.6	94185.36	-	0.1
248	85346.77	94184.79	-	0.1
249	85346.94	94184.22	-	0.1
250	85347.07	94183.64	-	0.1
251	85347.21	94183.06	-	0.1
252	85347.36	94182.48	-	0.1
253	85347.51	94181.9	-	0.1
254	85347.67	94181.33	-	0.1
255	85347.83	94180.75	-	0.1
256	85348	94180.18	-	0.1



ДОКУМЕНТ ПОДПИСАН
ЭЛЕКТРОННОЙ ПОДПИСЬЮ

Сертификат: 00ВВ056В7401СВ38D2В3576АСDС8425108

Владелец: ФЕДЕРАЛЬНАЯ СЛУЖБА ГОСУДАРСТВЕННОЙ

РЕГИСТРАЦИИ, КАДАСТРА И КАРТОГРАФИИ

Действителен: с 27.06.2023 по 19.09.2024

полное наименование должности

инициалы, фамилия

Земельный участок

вид объекта недвижимости

Лист № 109 раздела 4.2

Всего листов раздела 4.2: 221

Всего разделов: 8

Всего листов выписки: 316

15.12.2023г. № КУВИ-001/2023-282097351

Кадастровый номер:

78:40:1911602:3506

1	2	3	4	5
257	85348.18	94179.61	-	0.1
258	85348.4	94178.95	-	0.1
259	85348.56	94178.48	-	0.1
260	85348.76	94177.92	-	0.1
261	85348.96	94177.36	-	0.1
262	85349.17	94176.8	-	0.1
263	85349.39	94176.24	-	0.1
264	85349.61	94175.69	-	0.1
265	85349.84	94175.14	-	0.1
266	85350.08	94174.59	-	0.1
267	85350.32	94174.05	-	0.1
268	85350.57	94173.5	-	0.1
269	85350.82	94172.96	-	0.1
270	85351.08	94172.43	-	0.1
271	85351.35	94171.89	-	0.1
272	85351.62	94171.36	-	0.1
273	85351.9	94170.83	-	0.1
274	85352.19	94170.31	-	0.1
275	85352.48	94169.79	-	0.1
276	85352.77	94169.27	-	0.1
277	85353.08	94168.76	-	0.1
278	85353.39	94168.25	-	0.1
279	85353.7	94167.74	-	0.1
280	85357.97	94162.19	-	0.1
281	85362.08	94157.93	-	0.1
282	85364.69	94148.86	-	0.1
283	85364.88	94148.3	-	0.1
284	85365.07	94147.75	-	0.1
285	85365.27	94147.2	-	0.1



ДОКУМЕНТ ПОДПИСАН
ЭЛЕКТРОННОЙ ПОДПИСЬЮ

Сертификат: 00ВВ056В7401СВ38D2В3576АСDС8425108

Владелец: ФЕДЕРАЛЬНАЯ СЛУЖБА ГОСУДАРСТВЕННОЙ

РЕГИСТРАЦИИ, КАДАСТРА И КАРТОГРАФИИ

Действителен: с 27.06.2023 по 19.09.2024

полное наименование должности

инициалы, фамилия

Земельный участок

вид объекта недвижимости

Лист № 110 раздела 4.2

Всего листов раздела 4.2: 221

Всего разделов: 8

Всего листов выписки: 316

15.12.2023г. № КУВИ-001/2023-282097351

Кадастровый номер:

78:40:1911602:3506

1	2	3	4	5
286	85365.47	94146.65	-	0.1
287	85365.68	94146.1	-	0.1
288	85365.9	94145.56	-	0.1
289	85366.13	94145.02	-	0.1
290	85366.36	94144.48	-	0.1
291	85366.6	94143.94	-	0.1
292	85366.84	94143.41	-	0.1
293	85367.09	94142.88	-	0.1
294	85367.35	94142.35	-	0.1
295	85367.61	94141.83	-	0.1
296	85367.88	94141.31	-	0.1
297	85368.16	94140.79	-	0.1
298	85368.44	94140.28	-	0.1
299	85368.64	94139.92	-	0.1
300	85369.02	94139.26	-	0.1
301	85369.32	94138.75	-	0.1
302	85369.63	94138.25	-	0.1
303	85369.94	94137.76	-	0.1
304	85370.26	94137.27	-	0.1
305	85370.58	94136.78	-	0.1
306	85370.91	94136.29	-	0.1
307	85371.25	94135.81	-	0.1
308	85371.59	94135.33	-	0.1
309	85371.94	94134.86	-	0.1
310	85372.29	94134.39	-	0.1
311	85372.65	94133.93	-	0.1
312	85373.01	94133.47	-	0.1
313	85373.38	94133.01	-	0.1
314	85373.75	94132.56	-	0.1



ДОКУМЕНТ ПОДПИСАН
ЭЛЕКТРОННОЙ ПОДПИСЬЮ

Сертификат: 00ВВ056В7401СВ38D2В3576АСDС8425108

Владелец: ФЕДЕРАЛЬНАЯ СЛУЖБА ГОСУДАРСТВЕННОЙ

РЕГИСТРАЦИИ, КАДАСТРА И КАРТОГРАФИИ

Действителен: с 27.06.2023 по 19.09.2024

полное наименование должности

инициалы, фамилия

Земельный участок

вид объекта недвижимости

Лист № 111 раздела 4.2

Всего листов раздела 4.2: 221

Всего разделов: 8

Всего листов выписки: 316

15.12.2023г. № КУВИ-001/2023-282097351

Кадастровый номер:

78:40:1911602:3506

1	2	3	4	5
315	85374.13	94132.12	-	0.1
316	85374.52	94131.67	-	0.1
317	85374.91	94131.24	-	0.1
318	85375.3	94130.8	-	0.1
319	85375.71	94130.38	-	0.1
320	85376.11	94129.95	-	0.1
321	85376.52	94129.53	-	0.1
322	85376.94	94129.12	-	0.1
323	85377.36	94128.71	-	0.1
324	85377.78	94128.31	-	0.1
325	85378.22	94127.91	-	0.1
326	85378.65	94127.52	-	0.1
327	85379.09	94127.13	-	0.1
328	85384.34	94119.69	-	0.1
329	85389.63	94113.02	-	0.1
330	85395.95	94106.98	-	0.1
331	85396.37	94106.56	-	0.1
332	85396.8	94106.15	-	0.1
333	85397.22	94105.73	-	0.1
334	85397.66	94105.33	-	0.1
335	85398.09	94104.92	-	0.1
336	85398.53	94104.52	-	0.1
337	85398.97	94104.12	-	0.1
338	85399.41	94103.72	-	0.1
339	85399.86	94103.33	-	0.1
340	85400.31	94102.94	-	0.1
341	85400.76	94102.56	-	0.1
342	85401.22	94102.18	-	0.1
343	85401.68	94101.8	-	0.1



ДОКУМЕНТ ПОДПИСАН
ЭЛЕКТРОННОЙ ПОДПИСЬЮ

Сертификат: 00ВВ056В7401СВ38D2В3576АСDС8425108

Владелец: ФЕДЕРАЛЬНАЯ СЛУЖБА ГОСУДАРСТВЕННОЙ

РЕГИСТРАЦИИ, КАДАСТРА И КАРТОГРАФИИ

Действителен: с 27.06.2023 по 19.09.2024

полное наименование должности

инициалы, фамилия

Земельный участок

вид объекта недвижимости

Лист № 112 раздела 4.2

Всего листов раздела 4.2: 221

Всего разделов: 8

Всего листов выписки: 316

15.12.2023г. № КУВИ-001/2023-282097351

Кадастровый номер:

78:40:1911602:3506

1	2	3	4	5
344	85402.14	94101.43	-	0.1
345	85402.6	94101.06	-	0.1
346	85403.11	94100.66	-	0.1
347	85403.54	94100.33	-	0.1
348	85404.01	94099.97	-	0.1
349	85404.49	94099.61	-	0.1
350	85404.97	94099.26	-	0.1
351	85405.45	94098.91	-	0.1
352	85405.93	94098.57	-	0.1
353	85406.42	94098.23	-	0.1
354	85410.37	94095.93	-	0.1
355	85414.54	94093.84	-	0.1
356	85417.79	94092.21	-	0.1
357	85423.24	94089.43	-	0.1
358	85430.52	94086.34	-	0.1
359	85431.11	94086.16	-	0.1
360	85431.7	94085.98	-	0.1
361	85432.29	94085.81	-	0.1
362	85432.89	94085.64	-	0.1
363	85433.48	94085.48	-	0.1
364	85434.08	94085.31	-	0.1
365	85434.47	94085.21	-	0.1
366	85435.27	94085	-	0.1
367	85435.87	94084.85	-	0.1
368	85436.47	94084.71	-	0.1
369	85437.07	94084.57	-	0.1
370	85437.67	94084.43	-	0.1
371	85438.27	94084.3	-	0.1
372	85438.88	94084.17	-	0.1



ДОКУМЕНТ ПОДПИСАН
ЭЛЕКТРОННОЙ ПОДПИСЬЮ

Сертификат: 00ВВ056В7401СВ38D2В3576АСDС8425108

Владелец: ФЕДЕРАЛЬНАЯ СЛУЖБА ГОСУДАРСТВЕННОЙ

РЕГИСТРАЦИИ, КАДАСТРА И КАРТОГРАФИИ

Действителен: с 27.06.2023 по 19.09.2024

полное наименование должности

инициалы, фамилия

Земельный участок

вид объекта недвижимости

Лист № 113 раздела 4.2

Всего листов раздела 4.2: 221

Всего разделов: 8

Всего листов выписки: 316

15.12.2023г. № КУВИ-001/2023-282097351

Кадастровый номер:

78:40:1911602:3506

1	2	3	4	5
373	85439.48	94084.04	-	0.1
374	85440.06	94083.87	-	0.1
375	85440.65	94083.71	-	0.1
376	85441.24	94083.56	-	0.1
377	85441.83	94083.41	-	0.1
378	85442.42	94083.27	-	0.1
379	85443.01	94083.14	-	0.1
380	85443.71	94082.99	-	0.1
381	85444.2	94082.89	-	0.1
382	85444.79	94082.78	-	0.1
383	85445.39	94082.67	-	0.1
384	85445.99	94082.57	-	0.1
385	85446.59	94082.47	-	0.1
386	85447.19	94082.38	-	0.1
387	85447.79	94082.3	-	0.1
388	85448.39	94082.22	-	0.1
389	85449	94082.15	-	0.1
390	85449.6	94082.09	-	0.1
391	85450.2	94082.03	-	0.1
392	85450.81	94081.98	-	0.1
393	85451.39	94081.94	-	0.1
394	85451.98	94081.91	-	0.1
395	85452.56	94081.89	-	0.1
396	85453.14	94081.87	-	0.1
397	85453.73	94081.86	-	0.1
398	85454.31	94081.85	-	0.1
399	85454.89	94081.86	-	0.1
400	85455.48	94081.87	-	0.1
401	85456.06	94081.89	-	0.1



ДОКУМЕНТ ПОДПИСАН
ЭЛЕКТРОННОЙ ПОДПИСЬЮ

Сертификат: 00ВВ056В7401СВ38Д2В3576АСДС8425108

Владелец: ФЕДЕРАЛЬНАЯ СЛУЖБА ГОСУДАРСТВЕННОЙ

РЕГИСТРАЦИИ, КАДАСТРА И КАРТОГРАФИИ

Действителен: с 27.06.2023 по 19.09.2024

полное наименование должности

инициалы, фамилия

Земельный участок

вид объекта недвижимости

Лист № 114 раздела 4.2

Всего листов раздела 4.2: 221

Всего разделов: 8

Всего листов выписки: 316

15.12.2023г. № КУВИ-001/2023-282097351

Кадастровый номер:

78:40:1911602:3506

1	2	3	4	5
402	85456.64	94081.91	-	0.1
403	85457.22	94081.94	-	0.1
404	85457.81	94081.98	-	0.1
405	85458.39	94082.03	-	0.1
406	85459.04	94082.09	-	0.1
407	85459.55	94082.14	-	0.1
408	85460.13	94082.21	-	0.1
409	85460.71	94082.28	-	0.1
410	85461.29	94082.37	-	0.1
411	85461.86	94082.45	-	0.1
412	85462.44	94082.55	-	0.1
413	85463.01	94082.65	-	0.1
414	85463.59	94082.76	-	0.1
415	85464.16	94082.88	-	0.1
1	85464.73	94083	-	0.1



ДОКУМЕНТ ПОДПИСАН
ЭЛЕКТРОННОЙ ПОДПИСЬЮ

Сертификат: 00ВВ056В7401СВ38D2В3576АСDC8425108

Владелец: ФЕДЕРАЛЬНАЯ СЛУЖБА ГОСУДАРСТВЕННОЙ

РЕГИСТРАЦИИ, КАДАСТРА И КАРТОГРАФИИ

Действителен: с 27.06.2023 по 19.09.2024

полное наименование должности

инициалы, фамилия

Земельный участок

вид объекта недвижимости

Лист № 115 раздела 4.2

Всего листов раздела 4.2: 221

Всего разделов: 8

Всего листов выписки: 316

15.12.2023г. № КУВИ-001/2023-282097351

Кадастровый номер:

78:40:1911602:3506

Сведения о характерных точках границы части (частей) земельного участка

Учетный номер части: 78:40:1911602:3506/27

Система координат МСК-64

Номер точки	Координаты, м		Описание закрепления на местности	Средняя квадратичная погрешность определения координат характерных точек границ земельного участка, м
	X	Y		
1	2	3	4	5
1	85097.71	94260.09	-	0.1
2	85101.36	94258.59	-	0.1
3	85102.77	94258.12	-	0.1
4	85103.32	94257.9	-	0.1
5	85103.88	94257.7	-	0.1
6	85104.44	94257.5	-	0.1
7	85105.01	94257.32	-	0.1
8	85105.57	94257.14	-	0.1
9	85106.14	94256.97	-	0.1
10	85106.72	94256.82	-	0.1
11	85107.29	94256.67	-	0.1
12	85107.87	94256.54	-	0.1
13	85108.45	94256.41	-	0.1
14	85109.04	94256.3	-	0.1
15	85109.62	94256.19	-	0.1
16	85110.11	94256.11	-	0.1
17	85110.79	94256.01	-	0.1
18	85111.38	94255.94	-	0.1
19	85111.97	94255.87	-	0.1
20	85112.57	94255.82	-	0.1
21	85113.16	94255.78	-	0.1
22	85113.75	94255.74	-	0.1
23	85114.35	94255.72	-	0.1
24	85114.94	94255.71	-	0.1



ДОКУМЕНТ ПОДПИСАН
ЭЛЕКТРОННОЙ ПОДПИСЬЮ

Сертификат: 00ВВ056В7401СВ38D2В3576АСDС8425108

Владелец: ФЕДЕРАЛЬНАЯ СЛУЖБА ГОСУДАРСТВЕННОЙ

РЕГИСТРАЦИИ, КАДАСТРА И КАРТОГРАФИИ

Действителен: с 27.06.2023 по 19.09.2024

полное наименование должности

инициалы, фамилия

Земельный участок

вид объекта недвижимости

Лист № 116 раздела 4.2

Всего листов раздела 4.2: 221

Всего разделов: 8

Всего листов выписки: 316

15.12.2023г. № КУВИ-001/2023-282097351

Кадастровый номер:

78:40:1911602:3506

1	2	3	4	5
25	85119.8	94255.26	-	0.1
26	85120.4	94255.26	-	0.1
27	85121	94255.27	-	0.1
28	85121.6	94255.29	-	0.1
29	85122.2	94255.31	-	0.1
30	85122.8	94255.34	-	0.1
31	85123.4	94255.37	-	0.1
32	85124	94255.42	-	0.1
33	85124.59	94255.47	-	0.1
34	85125.19	94255.52	-	0.1
35	85125.79	94255.59	-	0.1
36	85126.38	94255.65	-	0.1
37	85126.98	94255.73	-	0.1
38	85127.57	94255.81	-	0.1
39	85128.46	94255.95	-	0.1
40	85128.76	94256	-	0.1
41	85129.35	94256.1	-	0.1
42	85129.94	94256.21	-	0.1
43	85130.53	94256.33	-	0.1
44	85131.12	94256.45	-	0.1
45	85131.7	94256.58	-	0.1
46	85132.29	94256.72	-	0.1
47	85132.87	94256.86	-	0.1
48	85133.45	94257.01	-	0.1
49	85134.03	94257.16	-	0.1
50	85134.61	94257.32	-	0.1
51	85135.19	94257.49	-	0.1
52	85135.76	94257.67	-	0.1
53	85136.33	94257.85	-	0.1



ДОКУМЕНТ ПОДПИСАН
ЭЛЕКТРОННОЙ ПОДПИСЬЮ

Сертификат: 00ВВ056В7401СВ38D2В3576АСDC8425108

Владелец: ФЕДЕРАЛЬНАЯ СЛУЖБА ГОСУДАРСТВЕННОЙ

РЕГИСТРАЦИИ, КАДАСТРА И КАРТОГРАФИИ

Действителен: с 27.06.2023 по 19.09.2024

полное наименование должности

инициалы, фамилия

Земельный участок

вид объекта недвижимости

Лист № 117 раздела 4.2

Всего листов раздела 4.2: 221

Всего разделов: 8

Всего листов выписки: 316

15.12.2023г. № КУВИ-001/2023-282097351

Кадастровый номер:

78:40:1911602:3506

1	2	3	4	5
54	85136.9	94258.04	-	0.1
55	85137.47	94258.23	-	0.1
56	85147.48	94263.01	-	0.1
57	85154.04	94265.34	-	0.1
58	85157.93	94264.01	-	0.1
59	85161.04	94261.12	-	0.1
60	85161.28	94260.58	-	0.1
61	85161.52	94260.05	-	0.1
62	85161.76	94259.51	-	0.1
63	85162.01	94258.98	-	0.1
64	85162.27	94258.45	-	0.1
65	85162.52	94257.92	-	0.1
66	85162.78	94257.39	-	0.1
67	85163.05	94256.87	-	0.1
68	85163.32	94256.34	-	0.1
69	85163.59	94255.82	-	0.1
70	85163.87	94255.31	-	0.1
71	85164.15	94254.79	-	0.1
72	85164.43	94254.27	-	0.1
73	85164.72	94253.76	-	0.1
74	85165.01	94253.25	-	0.1
75	85165.31	94252.74	-	0.1
76	85165.61	94252.24	-	0.1
77	85165.91	94251.73	-	0.1
78	85166.22	94251.23	-	0.1
79	85166.53	94250.73	-	0.1
80	85166.85	94250.24	-	0.1
81	85167.17	94249.74	-	0.1
82	85167.49	94249.25	-	0.1



ДОКУМЕНТ ПОДПИСАН
ЭЛЕКТРОННОЙ ПОДПИСЬЮ

Сертификат: 00ВВ056В7401СВ38D2В3576АСDС8425108

Владелец: ФЕДЕРАЛЬНАЯ СЛУЖБА ГОСУДАРСТВЕННОЙ

РЕГИСТРАЦИИ, КАДАСТРА И КАРТОГРАФИИ

Действителен: с 27.06.2023 по 19.09.2024

полное наименование должности

инициалы, фамилия

Земельный участок

вид объекта недвижимости

Лист № 118 раздела 4.2

Всего листов раздела 4.2: 221

Всего разделов: 8

Всего листов выписки: 316

15.12.2023г. № КУВИ-001/2023-282097351

Кадастровый номер:

78:40:1911602:3506

1	2	3	4	5
83	85167.82	94248.76	-	0.1
84	85168.14	94248.27	-	0.1
85	85168.43	94247.86	-	0.1
86	85168.82	94247.31	-	0.1
87	85169.16	94246.83	-	0.1
88	85169.5	94246.35	-	0.1
89	85169.85	94245.88	-	0.1
90	85170.2	94245.41	-	0.1
91	85170.55	94244.94	-	0.1
92	85170.91	94244.47	-	0.1
93	85171.27	94244.01	-	0.1
94	85171.64	94243.55	-	0.1
95	85172.01	94243.09	-	0.1
96	85172.38	94242.63	-	0.1
97	85172.76	94242.18	-	0.1
98	85173.13	94241.73	-	0.1
99	85173.52	94241.29	-	0.1
100	85173.9	94240.84	-	0.1
101	85174.29	94240.4	-	0.1
102	85174.68	94239.96	-	0.1
103	85175.08	94239.53	-	0.1
104	85175.48	94239.1	-	0.1
105	85175.88	94238.67	-	0.1
106	85176.29	94238.24	-	0.1
107	85176.69	94237.82	-	0.1
108	85176.88	94237.63	-	0.1
109	85176.88	94238.04	-	0.1
110	85176.87	94238.44	-	0.1
111	85176.86	94238.85	-	0.1



ДОКУМЕНТ ПОДПИСАН
ЭЛЕКТРОННОЙ ПОДПИСЬЮ

Сертификат: 00ВВ056В7401СВ38D2В3576АСDC8425108

Владелец: ФЕДЕРАЛЬНАЯ СЛУЖБА ГОСУДАРСТВЕННОЙ

РЕГИСТРАЦИИ, КАДАСТРА И КАРТОГРАФИИ

Действителен: с 27.06.2023 по 19.09.2024

полное наименование должности

инициалы, фамилия

Земельный участок

вид объекта недвижимости

Лист № 119 раздела 4.2

Всего листов раздела 4.2: 221

Всего разделов: 8

Всего листов выписки: 316

15.12.2023г. № КУВИ-001/2023-282097351

Кадастровый номер:

78:40:1911602:3506

1	2	3	4	5
112	85176.84	94239.26	-	0.1
113	85176.83	94239.67	-	0.1
114	85176.8	94240.07	-	0.1
115	85176.78	94240.48	-	0.1
116	85176.75	94240.89	-	0.1
117	85176.72	94241.29	-	0.1
118	85176.68	94241.7	-	0.1
119	85176.64	94242.1	-	0.1
120	85176.6	94242.51	-	0.1
121	85176.55	94242.91	-	0.1
122	85176.5	94243.32	-	0.1
123	85176.44	94243.72	-	0.1
124	85176.39	94244.13	-	0.1
125	85176.32	94244.53	-	0.1
126	85176.26	94244.93	-	0.1
127	85176.19	94245.33	-	0.1
128	85176.12	94245.73	-	0.1
129	85175.99	94246.39	-	0.1
130	85175.88	94246.93	-	0.1
131	85175.79	94247.33	-	0.1
132	85175.7	94247.73	-	0.1
133	85175.61	94248.12	-	0.1
134	85175.51	94248.52	-	0.1
135	85175.41	94248.91	-	0.1
136	85175.3	94249.31	-	0.1
137	85175.19	94249.7	-	0.1
138	85175.08	94250.09	-	0.1
139	85174.96	94250.48	-	0.1
140	85174.85	94250.87	-	0.1



ДОКУМЕНТ ПОДПИСАН
ЭЛЕКТРОННОЙ ПОДПИСЬЮ

Сертификат: 00ВВ056В7401СВ38D2В3576АСDC8425108

Владелец: ФЕДЕРАЛЬНАЯ СЛУЖБА ГОСУДАРСТВЕННОЙ

РЕГИСТРАЦИИ, КАДАСТРА И КАРТОГРАФИИ

Действителен: с 27.06.2023 по 19.09.2024

полное наименование должности

инициалы, фамилия

Земельный участок

вид объекта недвижимости

Лист № 120 раздела 4.2

Всего листов раздела 4.2: 221

Всего разделов: 8

Всего листов выписки: 316

15.12.2023г. № КУВИ-001/2023-282097351

Кадастровый номер:

78:40:1911602:3506

1	2	3	4	5
141	85174.72	94251.26	-	0.1
142	85174.6	94251.65	-	0.1
143	85174.47	94252.04	-	0.1
144	85174.33	94252.42	-	0.1
145	85174.2	94252.81	-	0.1
146	85174.06	94253.19	-	0.1
147	85173.91	94253.57	-	0.1
148	85173.77	94253.95	-	0.1
149	85173.62	94254.33	-	0.1
150	85173.46	94254.71	-	0.1
151	85173.31	94255.08	-	0.1
152	85173.15	94255.46	-	0.1
153	85172.98	94255.83	-	0.1
154	85172.81	94256.2	-	0.1
155	85172.64	94256.57	-	0.1
156	85172.47	94256.94	-	0.1
157	85185	94270.4	-	0.1
158	85178.36	94283.16	-	0.1
159	85157.63	94292.22	-	0.1
160	85120.54	94276.42	-	0.1
161	85104.76	94285.11	-	0.1
162	85107.2	94275.16	-	0.1
163	85106.87	94274.94	-	0.1
164	85106.53	94274.71	-	0.1
165	85106.2	94274.49	-	0.1
166	85105.88	94274.26	-	0.1
167	85105.55	94274.02	-	0.1
168	85105.23	94273.79	-	0.1
169	85104.9	94273.55	-	0.1



ДОКУМЕНТ ПОДПИСАН
ЭЛЕКТРОННОЙ ПОДПИСЬЮ

Сертификат: 00ВВ056В7401СВ38D2В3576АСDС8425108

Владелец: ФЕДЕРАЛЬНАЯ СЛУЖБА ГОСУДАРСТВЕННОЙ

РЕГИСТРАЦИИ, КАДАСТРА И КАРТОГРАФИИ

Действителен: с 27.06.2023 по 19.09.2024

полное наименование должности

инициалы, фамилия

Земельный участок

вид объекта недвижимости

Лист № 121 раздела 4.2

Всего листов раздела 4.2: 221

Всего разделов: 8

Всего листов выписки: 316

15.12.2023г. № КУВИ-001/2023-282097351

Кадастровый номер:

78:40:1911602:3506

1	2	3	4	5
170	85104.58	94273.31	-	0.1
171	85104.27	94273.06	-	0.1
172	85103.95	94272.81	-	0.1
173	85103.64	94272.56	-	0.1
174	85103.33	94272.31	-	0.1
175	85103.02	94272.06	-	0.1
176	85102.71	94271.8	-	0.1
177	85102.41	94271.54	-	0.1
178	85102.11	94271.27	-	0.1
179	85101.81	94271.01	-	0.1
180	85101.51	94270.74	-	0.1
181	85101.22	94270.46	-	0.1
182	85100.92	94270.19	-	0.1
183	85100.63	94269.91	-	0.1
184	85100.12	94269.41	-	0.1
185	85099.78	94269.07	-	0.1
186	85099.5	94268.78	-	0.1
187	85099.22	94268.49	-	0.1
188	85098.95	94268.2	-	0.1
189	85098.68	94267.9	-	0.1
190	85098.41	94267.61	-	0.1
191	85098.14	94267.31	-	0.1
192	85097.88	94267.01	-	0.1
193	85097.61	94266.7	-	0.1
194	85097.36	94266.4	-	0.1
195	85097.1	94266.09	-	0.1
196	85096.85	94265.78	-	0.1
197	85096.6	94265.46	-	0.1
198	85096.35	94265.15	-	0.1



ДОКУМЕНТ ПОДПИСАН
ЭЛЕКТРОННОЙ ПОДПИСЬЮ

Сертификат: 00ВВ056В7401СВ38D2В3576АСDC8425108

Владелец: ФЕДЕРАЛЬНАЯ СЛУЖБА ГОСУДАРСТВЕННОЙ

РЕГИСТРАЦИИ, КАДАСТРА И КАРТОГРАФИИ

Действителен: с 27.06.2023 по 19.09.2024

полное наименование должности

инициалы, фамилия

Земельный участок

вид объекта недвижимости

Лист № 122 раздела 4.2

Всего листов раздела 4.2: 221

Всего разделов: 8

Всего листов выписки: 316

15.12.2023г. № КУВИ-001/2023-282097351

Кадастровый номер:

78:40:1911602:3506

1	2	3	4	5
199	85096.1	94264.83	-	0.1
200	85095.86	94264.51	-	0.1
201	85095.62	94264.19	-	0.1
202	85095.39	94263.87	-	0.1
203	85095.15	94263.54	-	0.1
204	85094.92	94263.21	-	0.1
205	85094.69	94262.88	-	0.1
206	85094.47	94262.55	-	0.1
207	85094.25	94262.22	-	0.1
208	85094.03	94261.88	-	0.1
1	85097.71	94260.09	-	0.1



ДОКУМЕНТ ПОДПИСАН
ЭЛЕКТРОННОЙ ПОДПИСЬЮ

Сертификат: 00ВВ056В7401СВ38D2В3576АСDC8425108

Владелец: ФЕДЕРАЛЬНАЯ СЛУЖБА ГОСУДАРСТВЕННОЙ

РЕГИСТРАЦИИ, КАДАСТРА И КАРТОГРАФИИ

Действителен: с 27.06.2023 по 19.09.2024

полное наименование должности

инициалы, фамилия

Земельный участок

вид объекта недвижимости

Лист № 123 раздела 4.2

Всего листов раздела 4.2: 221

Всего разделов: 8

Всего листов выписки: 316

15.12.2023г. № КУВИ-001/2023-282097351

Кадастровый номер:

78:40:1911602:3506

Сведения о характерных точках границы части (частей) земельного участка

Учетный номер части: 78:40:1911602:3506/28

Система координат МСК-64

Номер точки	Координаты, м		Описание закрепления на местности	Средняя квадратичная погрешность определения координат характерных точек границ земельного участка, м
	X	Y		
1	2	3	4	5
1	84665.79	94301.77	-	0.1
2	84641.13	94352.64	-	0.1
3	84654.8	94356.39	-	0.1
4	84664.45	94359.04	-	0.1
5	84657.86	94382.47	-	0.1
6	84653.1	94381.1	-	0.1
7	84652.54	94380.94	-	0.1
8	84651.99	94380.76	-	0.1
9	84651.43	94380.59	-	0.1
10	84650.88	94380.4	-	0.1
11	84650.33	94380.21	-	0.1
12	84649.78	94380.02	-	0.1
13	84649.23	94379.82	-	0.1
14	84648.69	94379.61	-	0.1
15	84648.15	94379.4	-	0.1
16	84647.61	94379.18	-	0.1
17	84647.07	94378.95	-	0.1
18	84646.54	94378.72	-	0.1
19	84646	94378.49	-	0.1
20	84645.47	94378.24	-	0.1
21	84644.95	94378	-	0.1
22	84644.42	94377.74	-	0.1
23	84643.9	94377.48	-	0.1
24	84643.38	94377.22	-	0.1



ДОКУМЕНТ ПОДПИСАН
ЭЛЕКТРОННОЙ ПОДПИСЬЮ

Сертификат: 00ВВ056В7401СВ38D2В3576АСDС8425108

Владелец: ФЕДЕРАЛЬНАЯ СЛУЖБА ГОСУДАРСТВЕННОЙ

РЕГИСТРАЦИИ, КАДАСТРА И КАРТОГРАФИИ

Действителен: с 27.06.2023 по 19.09.2024

полное наименование должности

инициалы, фамилия

Земельный участок

вид объекта недвижимости

Лист № 124 раздела 4.2

Всего листов раздела 4.2: 221

Всего разделов: 8

Всего листов выписки: 316

15.12.2023г. № КУВИ-001/2023-282097351

Кадастровый номер:

78:40:1911602:3506

1	2	3	4	5
25	84642.87	94376.94	-	0.1
26	84642.36	94376.67	-	0.1
27	84641.85	94376.38	-	0.1
28	84641.34	94376.1	-	0.1
29	84640.84	94375.8	-	0.1
30	84640.34	94375.5	-	0.1
31	84639.84	94375.2	-	0.1
32	84639.35	94374.89	-	0.1
33	84638.86	94374.57	-	0.1
34	84638.38	94374.25	-	0.1
35	84637.89	94373.93	-	0.1
36	84637.42	94373.59	-	0.1
37	84636.94	94373.26	-	0.1
38	84636.47	94372.92	-	0.1
39	84636	94372.57	-	0.1
40	84635.54	94372.22	-	0.1
41	84635.08	94371.86	-	0.1
42	84634.62	94371.5	-	0.1
43	84634.17	94371.13	-	0.1
44	84633.72	94370.76	-	0.1
45	84633.28	94370.38	-	0.1
46	84632.84	94370	-	0.1
47	84632.4	94369.61	-	0.1
48	84631.97	94369.22	-	0.1
49	84631.55	94368.82	-	0.1
50	84631.12	94368.42	-	0.1
51	84630.71	94368.02	-	0.1
52	84630.29	94367.61	-	0.1
53	84629.93	94367.24	-	0.1



ДОКУМЕНТ ПОДПИСАН
ЭЛЕКТРОННОЙ ПОДПИСЬЮ

Сертификат: 00ВВ056В7401СВ38D2В3576АСDС8425108

Владелец: ФЕДЕРАЛЬНАЯ СЛУЖБА ГОСУДАРСТВЕННОЙ

РЕГИСТРАЦИИ, КАДАСТРА И КАРТОГРАФИИ

Действителен: с 27.06.2023 по 19.09.2024

полное наименование должности

инициалы, фамилия

Земельный участок

вид объекта недвижимости

Лист № 125 раздела 4.2

Всего листов раздела 4.2: 221

Всего разделов: 8

Всего листов выписки: 316

15.12.2023г. № КУВИ-001/2023-282097351

Кадастровый номер:

78:40:1911602:3506

1	2	3	4	5
54	84653.51	94283.44	-	0.1
55	84650.43	94280.13	-	0.1
56	84651.04	94279.92	-	0.1
57	84651.59	94279.74	-	0.1
58	84652.15	94279.57	-	0.1
59	84652.7	94279.4	-	0.1
60	84653.26	94279.23	-	0.1
61	84653.82	94279.08	-	0.1
62	84654.39	94278.93	-	0.1
63	84654.95	94278.78	-	0.1
64	84655.52	94278.64	-	0.1
65	84656.08	94278.51	-	0.1
66	84656.65	94278.39	-	0.1
67	84657.22	94278.27	-	0.1
68	84657.79	94278.15	-	0.1
69	84658.37	94278.05	-	0.1
70	84658.94	94277.95	-	0.1
71	84659.51	94277.85	-	0.1
72	84660.09	94277.76	-	0.1
73	84660.66	94277.68	-	0.1
74	84661.24	94277.61	-	0.1
75	84661.82	94277.54	-	0.1
76	84662.4	94277.47	-	0.1
77	84662.98	94277.42	-	0.1
78	84663.56	94277.37	-	0.1
79	84664.14	94277.32	-	0.1
80	84664.72	94277.29	-	0.1
81	84665.3	94277.26	-	0.1
82	84665.88	94277.23	-	0.1



ДОКУМЕНТ ПОДПИСАН
ЭЛЕКТРОННОЙ ПОДПИСЬЮ

Сертификат: 00ВВ056В7401СВ38D2В3576АСDС8425108

Владелец: ФЕДЕРАЛЬНАЯ СЛУЖБА ГОСУДАРСТВЕННОЙ

РЕГИСТРАЦИИ, КАДАСТРА И КАРТОГРАФИИ

Действителен: с 27.06.2023 по 19.09.2024

полное наименование должности

инициалы, фамилия

Земельный участок

вид объекта недвижимости

Лист № 126 раздела 4.2

Всего листов раздела 4.2: 221

Всего разделов: 8

Всего листов выписки: 316

15.12.2023г. № КУВИ-001/2023-282097351

Кадастровый номер:

78:40:1911602:3506

1	2	3	4	5
83	84666.47	94277.21	-	0.1
84	84667.05	94277.2	-	0.1
85	84667.63	94277.2	-	0.1
86	84668.21	94277.2	-	0.1
87	84668.79	94277.2	-	0.1
88	84669.38	94277.22	-	0.1
89	84669.96	94277.24	-	0.1
90	84670.54	94277.27	-	0.1
91	84671.12	94277.3	-	0.1
92	84671.7	94277.34	-	0.1
93	84672.28	94277.38	-	0.1
94	84672.86	94277.44	-	0.1
95	84673.44	94277.49	-	0.1
96	84674.02	94277.56	-	0.1
97	84674.6	94277.63	-	0.1
98	84675.17	94277.71	-	0.1
99	84675.75	94277.79	-	0.1
100	84676.33	94277.88	-	0.1
101	84676.9	94277.98	-	0.1
102	84677.47	94278.08	-	0.1
103	84678.05	94278.19	-	0.1
104	84678.62	94278.31	-	0.1
105	84679.19	94278.43	-	0.1
106	84679.75	94278.56	-	0.1
107	84680.32	94278.69	-	0.1
108	84680.88	94278.83	-	0.1
109	84681.45	94278.98	-	0.1
110	84682.01	94279.13	-	0.1
111	84685.16	94279.94	-	0.1



ДОКУМЕНТ ПОДПИСАН
ЭЛЕКТРОННОЙ ПОДПИСЬЮ

Сертификат: 00ВВ056В7401СВ38D2В3576АСDС8425108

Владелец: ФЕДЕРАЛЬНАЯ СЛУЖБА ГОСУДАРСТВЕННОЙ

РЕГИСТРАЦИИ, КАДАСТРА И КАРТОГРАФИИ

Действителен: с 27.06.2023 по 19.09.2024

полное наименование должности

инициалы, фамилия

Земельный участок

вид объекта недвижимости

Лист № 127 раздела 4.2

Всего листов раздела 4.2: 221

Всего разделов: 8

Всего листов выписки: 316

15.12.2023г. № КУВИ-001/2023-282097351

Кадастровый номер:

78:40:1911602:3506

1	2	3	4	5
112	84684.89	94280.24	-	0.1
113	84684.62	94280.54	-	0.1
114	84684.35	94280.84	-	0.1
115	84684.09	94281.15	-	0.1
116	84683.82	94281.45	-	0.1
117	84683.56	94281.76	-	0.1
118	84683.3	94282.06	-	0.1
119	84683.04	94282.37	-	0.1
120	84682.78	94282.68	-	0.1
121	84682.52	94283	-	0.1
122	84682.27	94283.31	-	0.1
123	84682.01	94283.62	-	0.1
124	84681.76	94283.94	-	0.1
125	84681.51	94284.25	-	0.1
126	84681.26	94284.57	-	0.1
127	84681.01	94284.89	-	0.1
128	84680.77	94285.21	-	0.1
129	84680.52	94285.53	-	0.1
130	84680.28	94285.85	-	0.1
131	84680.04	94286.18	-	0.1
132	84679.8	94286.5	-	0.1
133	84679.56	94286.83	-	0.1
134	84679.32	94287.16	-	0.1
135	84679.09	94287.49	-	0.1
136	84678.86	94287.82	-	0.1
137	84678.62	94288.15	-	0.1
138	84678.4	94288.48	-	0.1
139	84678.17	94288.81	-	0.1
140	84677.94	94289.15	-	0.1



ДОКУМЕНТ ПОДПИСАН
ЭЛЕКТРОННОЙ ПОДПИСЬЮ

Сертификат: 00ВВ056В7401СВ38D2В3576АСDС8425108

Владелец: ФЕДЕРАЛЬНАЯ СЛУЖБА ГОСУДАРСТВЕННОЙ

РЕГИСТРАЦИИ, КАДАСТРА И КАРТОГРАФИИ

Действителен: с 27.06.2023 по 19.09.2024

полное наименование должности

инициалы, фамилия

Земельный участок

вид объекта недвижимости

Лист № 128 раздела 4.2

Всего листов раздела 4.2: 221

Всего разделов: 8

Всего листов выписки: 316

15.12.2023г. № КУВИ-001/2023-282097351

Кадастровый номер:

78:40:1911602:3506

1	2	3	4	5
141	84677.72	94289.48	-	0.1
142	84677.49	94289.82	-	0.1
143	84677.27	94290.16	-	0.1
144	84677.05	94290.49	-	0.1
145	84676.83	94290.83	-	0.1
146	84676.62	94291.18	-	0.1
147	84676.4	94291.52	-	0.1
148	84676.05	94292.09	-	0.1
149	84675.77	94292.55	-	0.1
150	84675.56	94292.9	-	0.1
151	84675.36	94293.24	-	0.1
152	84675.15	94293.59	-	0.1
153	84674.95	94293.94	-	0.1
154	84674.75	94294.29	-	0.1
155	84674.55	94294.64	-	0.1
156	84674.35	94295	-	0.1
157	84674.16	94295.35	-	0.1
158	84673.96	94295.7	-	0.1
159	84673.77	94296.06	-	0.1
160	84673.58	94296.41	-	0.1
161	84673.39	94296.77	-	0.1
162	84673.21	94297.13	-	0.1
163	84673.02	94297.49	-	0.1
164	84672.84	94297.85	-	0.1
165	84672.66	94298.21	-	0.1
166	84672.48	94298.57	-	0.1
167	84672.3	94298.93	-	0.1
168	84672.13	94299.3	-	0.1
169	84671.95	94299.66	-	0.1



ДОКУМЕНТ ПОДПИСАН
ЭЛЕКТРОННОЙ ПОДПИСЬЮ

Сертификат: 00ВВ056В7401СВ38D2В3576АСDC8425108

Владелец: ФЕДЕРАЛЬНАЯ СЛУЖБА ГОСУДАРСТВЕННОЙ

РЕГИСТРАЦИИ, КАДАСТРА И КАРТОГРАФИИ

Действителен: с 27.06.2023 по 19.09.2024

полное наименование должности

инициалы, фамилия

Земельный участок

вид объекта недвижимости

Лист № 129 раздела 4.2

Всего листов раздела 4.2: 221

Всего разделов: 8

Всего листов выписки: 316

15.12.2023г. № КУВИ-001/2023-282097351

Кадастровый номер:

78:40:1911602:3506

1	2	3	4	5
170	84671.78	94300.03	-	0.1
171	84671.61	94300.39	-	0.1
172	84671.44	94300.76	-	0.1
173	84671.28	94301.13	-	0.1
174	84671.11	94301.5	-	0.1
175	84670.95	94301.87	-	0.1
176	84670.79	94302.24	-	0.1
177	84670.63	94302.61	-	0.1
178	84670.47	94302.98	-	0.1
1	84665.79	94301.77	-	0.1



ДОКУМЕНТ ПОДПИСАН
ЭЛЕКТРОННОЙ ПОДПИСЬЮ

Сертификат: 00ВВ056В7401СВ38D2В3576АСDС8425108

Владелец: ФЕДЕРАЛЬНАЯ СЛУЖБА ГОСУДАРСТВЕННОЙ

РЕГИСТРАЦИИ, КАДАСТРА И КАРТОГРАФИИ

Действителен: с 27.06.2023 по 19.09.2024

полное наименование должности

инициалы, фамилия

Земельный участок

вид объекта недвижимости

Лист № 130 раздела 4.2

Всего листов раздела 4.2: 221

Всего разделов: 8

Всего листов выписки: 316

15.12.2023г. № КУВИ-001/2023-282097351

Кадастровый номер:

78:40:1911602:3506

Сведения о характерных точках границы части (частей) земельного участка

Учетный номер части: 78:40:1911602:3506/29

Система координат МСК-64

Номер точки	Координаты, м		Описание закрепления на местности	Средняя квадратичная погрешность определения координат характерных точек границ земельного участка, м
	X	Y		
1	2	3	4	5
1	84888.51	94062.72	-	0.1
2	84893.49	94064.9	-	0.1
3	84885.16	94083.67	-	0.1
4	84872.07	94077.93	-	0.1
5	84877.68	94072.75	-	0.1
6	84881.59	94074.46	-	0.1
7	84884.24	94068.49	-	0.1
8	84882.91	94067.91	-	0.1
1	84888.51	94062.72	-	0.1



ДОКУМЕНТ ПОДПИСАН
ЭЛЕКТРОННОЙ ПОДПИСЬЮ

Сертификат: 00ВВ056В7401СВ38D2В3576АСDC8425108

Владелец: ФЕДЕРАЛЬНАЯ СЛУЖБА ГОСУДАРСТВЕННОЙ

РЕГИСТРАЦИИ, КАДАСТРА И КАРТОГРАФИИ

Действителен: с 27.06.2023 по 19.09.2024

полное наименование должности

инициалы, фамилия

Земельный участок

вид объекта недвижимости

Лист № 131 раздела 4.2

Всего листов раздела 4.2: 221

Всего разделов: 8

Всего листов выписки: 316

15.12.2023г. № КУВИ-001/2023-282097351

Кадастровый номер:

78:40:1911602:3506

Сведения о характерных точках границы части (частей) земельного участка

Учетный номер части: 78:40:1911602:3506/30

Система координат МСК-64

Номер точки	Координаты, м		Описание закрепления на местности	Средняя квадратичная погрешность определения координат характерных точек границ земельного участка, м
	X	Y		
1	2	3	4	5
1	85155.89	93660.58	-	0.1
2	85160.37	93659.62	-	0.1
3	85153.72	93680.97	-	0.1
4	85151.77	93681.38	-	0.1
5	85152.59	93684.61	-	0.1
6	85141.49	93720.25	-	0.1
7	85139.61	93712.83	-	0.1
1	85155.89	93660.58	-	0.1



ДОКУМЕНТ ПОДПИСАН
ЭЛЕКТРОННОЙ ПОДПИСЬЮ

Сертификат: 00BV056B7401CB38D2B3576ACDC8425108

Владелец: ФЕДЕРАЛЬНАЯ СЛУЖБА ГОСУДАРСТВЕННОЙ

РЕГИСТРАЦИИ, КАДАСТРА И КАРТОГРАФИИ

Действителен: с 27.06.2023 по 19.09.2024

полное наименование должности

инициалы, фамилия

Земельный участок

вид объекта недвижимости

Лист № 132 раздела 4.2

Всего листов раздела 4.2: 221

Всего разделов: 8

Всего листов выписки: 316

15.12.2023г. № КУВИ-001/2023-282097351

Кадастровый номер:

78:40:1911602:3506

Сведения о характерных точках границы части (частей) земельного участка

Учетный номер части: 78:40:1911602:3506/31

Система координат МСК-64

Номер точки	Координаты, м		Описание закрепления на местности	Средняя квадратичная погрешность определения координат характерных точек границ земельного участка, м
	X	Y		
1	2	3	4	5
1	85644.93	93657.9	-	0.1
2	85639.59	93676.66	-	0.1
3	85470.83	93626.96	-	0.1
4	85470.44	93626.85	-	0.1
5	85470.05	93626.74	-	0.1
6	85469.66	93626.62	-	0.1
7	85469.27	93626.52	-	0.1
8	85468.88	93626.41	-	0.1
9	85468.49	93626.3	-	0.1
10	85468.1	93626.2	-	0.1
11	85467.7	93626.1	-	0.1
12	85467.31	93625.99	-	0.1
13	85466.92	93625.89	-	0.1
14	85466.53	93625.79	-	0.1
15	85466.13	93625.7	-	0.1
16	85465.74	93625.6	-	0.1
17	85465.35	93625.51	-	0.1
18	85464.95	93625.41	-	0.1
19	85464.56	93625.32	-	0.1
20	85464.16	93625.23	-	0.1
21	85463.76	93625.15	-	0.1
22	85463.37	93625.06	-	0.1
23	85462.97	93624.97	-	0.1
24	85462.58	93624.89	-	0.1



ДОКУМЕНТ ПОДПИСАН
ЭЛЕКТРОННОЙ ПОДПИСЬЮ

Сертификат: 00ВВ056В7401СВ38D2В3576АСDC8425108

Владелец: ФЕДЕРАЛЬНАЯ СЛУЖБА ГОСУДАРСТВЕННОЙ

РЕГИСТРАЦИИ, КАДАСТРА И КАРТОГРАФИИ

Действителен: с 27.06.2023 по 19.09.2024

полное наименование должности

инициалы, фамилия

Земельный участок

вид объекта недвижимости

Лист № 133 раздела 4.2

Всего листов раздела 4.2: 221

Всего разделов: 8

Всего листов выписки: 316

15.12.2023г. № КУВИ-001/2023-282097351

Кадастровый номер:

78:40:1911602:3506

1	2	3	4	5
25	85462.18	93624.81	-	0.1
26	85461.78	93624.73	-	0.1
27	85461.38	93624.65	-	0.1
28	85460.79	93624.53	-	0.1
29	85460.19	93624.42	-	0.1
30	85459.79	93624.34	-	0.1
31	85459.39	93624.27	-	0.1
32	85458.99	93624.2	-	0.1
33	85458.59	93624.13	-	0.1
34	85458.19	93624.06	-	0.1
35	85457.79	93624	-	0.1
36	85457.39	93623.93	-	0.1
37	85456.99	93623.87	-	0.1
38	85456.59	93623.81	-	0.1
39	85456.19	93623.75	-	0.1
40	85455.79	93623.69	-	0.1
41	85455.39	93623.63	-	0.1
42	85454.99	93623.58	-	0.1
43	85454.59	93623.52	-	0.1
44	85454.19	93623.47	-	0.1
45	85453.78	93623.42	-	0.1
46	85453.38	93623.37	-	0.1
47	85452.98	93623.32	-	0.1
48	85452.58	93623.27	-	0.1
49	85452.17	93623.23	-	0.1
50	85451.77	93623.18	-	0.1
51	85451.37	93623.14	-	0.1
52	85450.96	93623.1	-	0.1
53	85450.56	93623.06	-	0.1



ДОКУМЕНТ ПОДПИСАН
ЭЛЕКТРОННОЙ ПОДПИСЬЮ

Сертификат: 00ВВ056В7401СВ38D2В3576АСDС8425108

Владелец: ФЕДЕРАЛЬНАЯ СЛУЖБА ГОСУДАРСТВЕННОЙ

РЕГИСТРАЦИИ, КАДАСТРА И КАРТОГРАФИИ

Действителен: с 27.06.2023 по 19.09.2024

полное наименование должности

инициалы, фамилия

Земельный участок

вид объекта недвижимости

Лист № 134 раздела 4.2

Всего листов раздела 4.2: 221

Всего разделов: 8

Всего листов выписки: 316

15.12.2023г. № КУВИ-001/2023-282097351

Кадастровый номер:

78:40:1911602:3506

1	2	3	4	5
54	85450.16	93623.02	-	0.1
55	85449.75	93622.99	-	0.1
56	85449.35	93622.95	-	0.1
57	85448.95	93622.92	-	0.1
58	85448.54	93622.89	-	0.1
59	85448.14	93622.86	-	0.1
60	85447.73	93622.83	-	0.1
61	85447.33	93622.8	-	0.1
62	85446.92	93622.78	-	0.1
63	85446.52	93622.75	-	0.1
64	85446.11	93622.73	-	0.1
65	85445.71	93622.71	-	0.1
66	85445.3	93622.69	-	0.1
67	85444.9	93622.67	-	0.1
68	85444.53	93622.66	-	0.1
69	85444.13	93622.65	-	0.1
70	85443.72	93622.63	-	0.1
71	85443.32	93622.62	-	0.1
72	85442.91	93622.61	-	0.1
73	85442.51	93622.6	-	0.1
74	85442.1	93622.6	-	0.1
75	85441.7	93622.59	-	0.1
76	85441.29	93622.59	-	0.1
77	85440.89	93622.58	-	0.1
78	85440.48	93622.58	-	0.1
79	85440.08	93622.58	-	0.1
80	85439.67	93622.59	-	0.1
81	85439.27	93622.59	-	0.1
82	85438.86	93622.59	-	0.1



ДОКУМЕНТ ПОДПИСАН
ЭЛЕКТРОННОЙ ПОДПИСЬЮ

Сертификат: 00ВВ056В7401СВ38D2В3576АСDС8425108

Владелец: ФЕДЕРАЛЬНАЯ СЛУЖБА ГОСУДАРСТВЕННОЙ

РЕГИСТРАЦИИ, КАДАСТРА И КАРТОГРАФИИ

Действителен: с 27.06.2023 по 19.09.2024

полное наименование должности

инициалы, фамилия

Земельный участок

вид объекта недвижимости

Лист № 135 раздела 4.2

Всего листов раздела 4.2: 221

Всего разделов: 8

Всего листов выписки: 316

15.12.2023г. № КУВИ-001/2023-282097351

Кадастровый номер:

78:40:1911602:3506

1	2	3	4	5
83	85438.46	93622.6	-	0.1
84	85438.05	93622.61	-	0.1
85	85437.65	93622.62	-	0.1
86	85437.24	93622.63	-	0.1
87	85436.84	93622.64	-	0.1
88	85436.43	93622.66	-	0.1
89	85436.03	93622.67	-	0.1
90	85435.62	93622.69	-	0.1
91	85435.22	93622.71	-	0.1
92	85434.82	93622.73	-	0.1
93	85434.41	93622.75	-	0.1
94	85434.01	93622.77	-	0.1
95	85433.6	93622.8	-	0.1
96	85433.2	93622.82	-	0.1
97	85432.79	93622.85	-	0.1
98	85432.39	93622.88	-	0.1
99	85431.99	93622.91	-	0.1
100	85431.58	93622.94	-	0.1
101	85431.18	93622.98	-	0.1
102	85430.78	93623.01	-	0.1
103	85430.37	93623.05	-	0.1
104	85429.97	93623.09	-	0.1
105	85429.57	93623.13	-	0.1
106	85428.97	93623.19	-	0.1
107	85428.36	93623.26	-	0.1
108	85427.96	93623.3	-	0.1
109	85427.56	93623.35	-	0.1
110	85427.15	93623.4	-	0.1
111	85426.75	93623.45	-	0.1



ДОКУМЕНТ ПОДПИСАН
ЭЛЕКТРОННОЙ ПОДПИСЬЮ

Сертификат: 00ВВ056В7401СВ38D2В3576АСDС8425108

Владелец: ФЕДЕРАЛЬНАЯ СЛУЖБА ГОСУДАРСТВЕННОЙ

РЕГИСТРАЦИИ, КАДАСТРА И КАРТОГРАФИИ

Действителен: с 27.06.2023 по 19.09.2024

полное наименование должности

инициалы, фамилия

Земельный участок

вид объекта недвижимости

Лист № 136 раздела 4.2

Всего листов раздела 4.2: 221

Всего разделов: 8

Всего листов выписки: 316

15.12.2023г. № КУВИ-001/2023-282097351

Кадастровый номер:

78:40:1911602:3506

1	2	3	4	5
112	85426.35	93623.5	-	0.1
113	85425.95	93623.55	-	0.1
114	85425.55	93623.61	-	0.1
115	85425.15	93623.66	-	0.1
116	85424.75	93623.72	-	0.1
117	85424.34	93623.78	-	0.1
118	85423.94	93623.84	-	0.1
119	85423.54	93623.9	-	0.1
120	85423.14	93623.97	-	0.1
121	85422.74	93624.03	-	0.1
122	85422.35	93624.1	-	0.1
123	85421.95	93624.17	-	0.1
124	85421.55	93624.24	-	0.1
125	85421.15	93624.31	-	0.1
126	85420.75	93624.38	-	0.1
127	85420.35	93624.45	-	0.1
128	85419.95	93624.53	-	0.1
129	85419.56	93624.61	-	0.1
130	85419.16	93624.69	-	0.1
131	85418.76	93624.77	-	0.1
132	85418.37	93624.85	-	0.1
133	85417.97	93624.93	-	0.1
134	85151.77	93681.38	-	0.1
135	85205.48	93893.59	-	0.1
136	85205.58	93893.98	-	0.1
137	85205.67	93894.37	-	0.1
138	85205.77	93894.76	-	0.1
139	85205.86	93895.14	-	0.1
140	85205.96	93895.53	-	0.1



ДОКУМЕНТ ПОДПИСАН
ЭЛЕКТРОННОЙ ПОДПИСЬЮ

Сертификат: 00ВВ056В7401СВ38D2В3576АСDC8425108

Владелец: ФЕДЕРАЛЬНАЯ СЛУЖБА ГОСУДАРСТВЕННОЙ

РЕГИСТРАЦИИ, КАДАСТРА И КАРТОГРАФИИ

Действителен: с 27.06.2023 по 19.09.2024

полное наименование должности

инициалы, фамилия

Земельный участок

вид объекта недвижимости

Лист № 137 раздела 4.2

Всего листов раздела 4.2: 221

Всего разделов: 8

Всего листов выписки: 316

15.12.2023г. № КУВИ-001/2023-282097351

Кадастровый номер:

78:40:1911602:3506

1	2	3	4	5
141	85206.05	93895.92	-	0.1
142	85206.14	93896.31	-	0.1
143	85206.23	93896.7	-	0.1
144	85206.32	93897.09	-	0.1
145	85206.4	93897.48	-	0.1
146	85206.49	93897.88	-	0.1
147	85206.57	93898.27	-	0.1
148	85206.65	93898.66	-	0.1
149	85206.74	93899.05	-	0.1
150	85206.82	93899.44	-	0.1
151	85206.9	93899.83	-	0.1
152	85206.97	93900.23	-	0.1
153	85207.05	93900.62	-	0.1
154	85207.13	93901.01	-	0.1
155	85207.2	93901.41	-	0.1
156	85207.27	93901.8	-	0.1
157	85207.35	93902.19	-	0.1
158	85207.42	93902.59	-	0.1
159	85207.49	93902.98	-	0.1
160	85207.55	93903.37	-	0.1
161	85207.62	93903.77	-	0.1
162	85207.69	93904.16	-	0.1
163	85207.75	93904.56	-	0.1
164	85207.82	93904.95	-	0.1
165	85207.88	93905.35	-	0.1
166	85207.94	93905.75	-	0.1
167	85208	93906.14	-	0.1
168	85208.06	93906.54	-	0.1
169	85208.11	93906.93	-	0.1



ДОКУМЕНТ ПОДПИСАН
ЭЛЕКТРОННОЙ ПОДПИСЬЮ

Сертификат: 00BV056B7401CB38D2B3576ACDC8425108

Владелец: ФЕДЕРАЛЬНАЯ СЛУЖБА ГОСУДАРСТВЕННОЙ

РЕГИСТРАЦИИ, КАДАСТРА И КАРТОГРАФИИ

Действителен: с 27.06.2023 по 19.09.2024

полное наименование должности

инициалы, фамилия

Земельный участок

вид объекта недвижимости

Лист № 138 раздела 4.2

Всего листов раздела 4.2: 221

Всего разделов: 8

Всего листов выписки: 316

15.12.2023г. № КУВИ-001/2023-282097351

Кадастровый номер:

78:40:1911602:3506

1	2	3	4	5
170	85208.17	93907.33	-	0.1
171	85208.22	93907.73	-	0.1
172	85208.28	93908.12	-	0.1
173	85208.33	93908.52	-	0.1
174	85208.38	93908.92	-	0.1
175	85208.43	93909.31	-	0.1
176	85208.48	93909.71	-	0.1
177	85208.52	93910.11	-	0.1
178	85208.57	93910.51	-	0.1
179	85208.62	93910.9	-	0.1
180	85208.66	93911.3	-	0.1
181	85208.7	93911.7	-	0.1
182	85208.74	93912.1	-	0.1
183	85208.78	93912.49	-	0.1
184	85208.82	93912.89	-	0.1
185	85208.86	93913.29	-	0.1
186	85208.89	93913.69	-	0.1
187	85208.93	93914.09	-	0.1
188	85208.96	93914.49	-	0.1
189	85208.99	93914.89	-	0.1
190	85209.02	93915.29	-	0.1
191	85209.05	93915.68	-	0.1
192	85209.08	93916.08	-	0.1
193	85209.11	93916.48	-	0.1
194	85209.14	93916.88	-	0.1
195	85209.16	93917.28	-	0.1
196	85209.18	93917.68	-	0.1
197	85209.21	93918.08	-	0.1
198	85209.23	93918.48	-	0.1



ДОКУМЕНТ ПОДПИСАН
ЭЛЕКТРОННОЙ ПОДПИСЬЮ

Сертификат: 00BV056B7401CB38D2B3576ACDC8425108

Владелец: ФЕДЕРАЛЬНАЯ СЛУЖБА ГОСУДАРСТВЕННОЙ

РЕГИСТРАЦИИ, КАДАСТРА И КАРТОГРАФИИ

Действителен: с 27.06.2023 по 19.09.2024

полное наименование должности

инициалы, фамилия

Земельный участок

вид объекта недвижимости

Лист № 139 раздела 4.2

Всего листов раздела 4.2: 221

Всего разделов: 8

Всего листов выписки: 316

15.12.2023г. № КУВИ-001/2023-282097351

Кадастровый номер:

78:40:1911602:3506

1	2	3	4	5
199	85209.25	93918.88	-	0.1
200	85209.26	93919.28	-	0.1
201	85209.28	93919.68	-	0.1
202	85209.3	93920.08	-	0.1
203	85209.31	93920.48	-	0.1
204	85209.33	93920.88	-	0.1
205	85209.34	93921.28	-	0.1
206	85209.35	93921.68	-	0.1
207	85209.36	93922.08	-	0.1
208	85209.37	93922.48	-	0.1
209	85209.37	93922.88	-	0.1
210	85209.38	93923.28	-	0.1
211	85209.38	93923.68	-	0.1
212	85209.39	93924.48	-	0.1
213	85209.39	93924.88	-	0.1
214	85209.39	93925.28	-	0.1
215	85209.39	93925.68	-	0.1
216	85209.39	93926.08	-	0.1
217	85209.38	93926.48	-	0.1
218	85209.38	93926.88	-	0.1
219	85209.37	93927.28	-	0.1
220	85209.36	93927.68	-	0.1
221	85209.35	93928.08	-	0.1
222	85209.34	93928.48	-	0.1
223	85209.33	93928.88	-	0.1
224	85209.32	93929.28	-	0.1
225	85209.3	93929.68	-	0.1
226	85209.29	93930.08	-	0.1
227	85209.27	93930.48	-	0.1



ДОКУМЕНТ ПОДПИСАН
ЭЛЕКТРОННОЙ ПОДПИСЬЮ

Сертификат: 00ВВ056В7401СВ38D2В3576АСDС8425108

Владелец: ФЕДЕРАЛЬНАЯ СЛУЖБА ГОСУДАРСТВЕННОЙ

РЕГИСТРАЦИИ, КАДАСТРА И КАРТОГРАФИИ

Действителен: с 27.06.2023 по 19.09.2024

полное наименование должности

инициалы, фамилия

Земельный участок

вид объекта недвижимости

Лист № 140 раздела 4.2

Всего листов раздела 4.2: 221

Всего разделов: 8

Всего листов выписки: 316

15.12.2023г. № КУВИ-001/2023-282097351

Кадастровый номер:

78:40:1911602:3506

1	2	3	4	5
228	85209.25	93930.88	-	0.1
229	85209.23	93931.28	-	0.1
230	85209.21	93931.68	-	0.1
231	85209.19	93932.08	-	0.1
232	85209.17	93932.48	-	0.1
233	85209.14	93932.88	-	0.1
234	85209.12	93933.28	-	0.1
235	85209.09	93933.68	-	0.1
236	85209.06	93934.08	-	0.1
237	85209.04	93934.48	-	0.1
238	85209.01	93934.88	-	0.1
239	85208.97	93935.27	-	0.1
240	85208.94	93935.67	-	0.1
241	85208.91	93936.07	-	0.1
242	85208.87	93936.47	-	0.1
243	85208.83	93936.87	-	0.1
244	85208.8	93937.27	-	0.1
245	85208.76	93937.67	-	0.1
246	85208.72	93938.06	-	0.1
247	85208.67	93938.46	-	0.1
248	85208.63	93938.86	-	0.1
249	85208.59	93939.26	-	0.1
250	85208.54	93939.66	-	0.1
251	85208.5	93940.05	-	0.1
252	85208.45	93940.45	-	0.1
253	85208.4	93940.85	-	0.1
254	85208.35	93941.24	-	0.1
255	85208.3	93941.64	-	0.1
256	85208.24	93942.04	-	0.1



ДОКУМЕНТ ПОДПИСАН
ЭЛЕКТРОННОЙ ПОДПИСЬЮ

Сертификат: 00ВВ056В7401СВ38D2В3576АСDС8425108

Владелец: ФЕДЕРАЛЬНАЯ СЛУЖБА ГОСУДАРСТВЕННОЙ

РЕГИСТРАЦИИ, КАДАСТРА И КАРТОГРАФИИ

Действителен: с 27.06.2023 по 19.09.2024

полное наименование должности

инициалы, фамилия

Земельный участок

вид объекта недвижимости

Лист № 141 раздела 4.2

Всего листов раздела 4.2: 221

Всего разделов: 8

Всего листов выписки: 316

15.12.2023г. № КУВИ-001/2023-282097351

Кадастровый номер:

78:40:1911602:3506

1	2	3	4	5
257	85208.19	93942.43	-	0.1
258	85208.13	93942.83	-	0.1
259	85208.08	93943.23	-	0.1
260	85208.02	93943.62	-	0.1
261	85207.96	93944.02	-	0.1
262	85207.9	93944.41	-	0.1
263	85207.84	93944.81	-	0.1
264	85207.78	93945.21	-	0.1
265	85207.71	93945.6	-	0.1
266	85207.65	93945.99	-	0.1
267	85207.58	93946.39	-	0.1
268	85207.51	93946.78	-	0.1
269	85207.44	93947.18	-	0.1
270	85207.37	93947.57	-	0.1
271	85207.3	93947.97	-	0.1
272	85207.23	93948.36	-	0.1
273	85207.15	93948.75	-	0.1
274	85207.08	93949.15	-	0.1
275	85207	93949.54	-	0.1
276	85206.93	93949.93	-	0.1
277	85206.85	93950.32	-	0.1
278	85206.77	93950.72	-	0.1
279	85206.69	93951.11	-	0.1
280	85206.6	93951.5	-	0.1
281	85206.52	93951.89	-	0.1
282	85206.43	93952.28	-	0.1
283	85206.35	93952.67	-	0.1
284	85206.26	93953.06	-	0.1
285	85206.17	93953.45	-	0.1



ДОКУМЕНТ ПОДПИСАН
ЭЛЕКТРОННОЙ ПОДПИСЬЮ

Сертификат: 00ВВ056В7401СВ38D2В3576АСDC8425108

Владелец: ФЕДЕРАЛЬНАЯ СЛУЖБА ГОСУДАРСТВЕННОЙ

РЕГИСТРАЦИИ, КАДАСТРА И КАРТОГРАФИИ

Действителен: с 27.06.2023 по 19.09.2024

полное наименование должности

инициалы, фамилия

Земельный участок

вид объекта недвижимости

Лист № 142 раздела 4.2

Всего листов раздела 4.2: 221

Всего разделов: 8

Всего листов выписки: 316

15.12.2023г. № КУВИ-001/2023-282097351

Кадастровый номер:

78:40:1911602:3506

1	2	3	4	5
286	85206.08	93953.84	-	0.1
287	85205.99	93954.23	-	0.1
288	85205.9	93954.62	-	0.1
289	85205.8	93955.01	-	0.1
290	85205.71	93955.4	-	0.1
291	85146.91	94195.12	-	0.1
292	85147.29	94195.26	-	0.1
293	85147.67	94195.4	-	0.1
294	85148.04	94195.54	-	0.1
295	85148.42	94195.68	-	0.1
296	85148.79	94195.83	-	0.1
297	85149.16	94195.99	-	0.1
298	85149.53	94196.14	-	0.1
299	85149.9	94196.3	-	0.1
300	85150.27	94196.46	-	0.1
301	85150.63	94196.63	-	0.1
302	85151	94196.8	-	0.1
303	85151.36	94196.97	-	0.1
304	85151.72	94197.15	-	0.1
305	85152.08	94197.33	-	0.1
306	85152.44	94197.51	-	0.1
307	85152.8	94197.69	-	0.1
308	85153.15	94197.88	-	0.1
309	85153.5	94198.07	-	0.1
310	85153.86	94198.27	-	0.1
311	85154.21	94198.47	-	0.1
312	85154.55	94198.67	-	0.1
313	85154.9	94198.87	-	0.1
314	85155.24	94199.08	-	0.1



ДОКУМЕНТ ПОДПИСАН
ЭЛЕКТРОННОЙ ПОДПИСЬЮ

Сертификат: 00ВВ056В7401СВ38D2В3576АСDС8425108

Владелец: ФЕДЕРАЛЬНАЯ СЛУЖБА ГОСУДАРСТВЕННОЙ

РЕГИСТРАЦИИ, КАДАСТРА И КАРТОГРАФИИ

Действителен: с 27.06.2023 по 19.09.2024

полное наименование должности

инициалы, фамилия

Земельный участок

вид объекта недвижимости

Лист № 143 раздела 4.2

Всего листов раздела 4.2: 221

Всего разделов: 8

Всего листов выписки: 316

15.12.2023г. № КУВИ-001/2023-282097351

Кадастровый номер:

78:40:1911602:3506

1	2	3	4	5
315	85155.59	94199.29	-	0.1
316	85155.93	94199.5	-	0.1
317	85156.27	94199.72	-	0.1
318	85156.6	94199.94	-	0.1
319	85156.94	94200.16	-	0.1
320	85157.27	94200.38	-	0.1
321	85157.6	94200.61	-	0.1
322	85157.93	94200.84	-	0.1
323	85158.26	94201.08	-	0.1
324	85158.58	94201.31	-	0.1
325	85158.9	94201.55	-	0.1
326	85159.22	94201.8	-	0.1
327	85159.54	94202.04	-	0.1
328	85159.86	94202.29	-	0.1
329	85160.17	94202.54	-	0.1
330	85160.48	94202.8	-	0.1
331	85160.79	94203.05	-	0.1
332	85161.1	94203.31	-	0.1
333	85161.4	94203.57	-	0.1
334	85161.7	94203.84	-	0.1
335	85162	94204.11	-	0.1
336	85162.3	94204.38	-	0.1
337	85162.6	94204.65	-	0.1
338	85162.89	94204.93	-	0.1
339	85163.18	94205.2	-	0.1
340	85163.47	94205.49	-	0.1
341	85163.75	94205.77	-	0.1
342	85164.03	94206.05	-	0.1
343	85164.31	94206.34	-	0.1



ДОКУМЕНТ ПОДПИСАН
ЭЛЕКТРОННОЙ ПОДПИСЬЮ

Сертификат: 00ВВ056В7401СВ38D2В3576АСDС8425108

Владелец: ФЕДЕРАЛЬНАЯ СЛУЖБА ГОСУДАРСТВЕННОЙ

РЕГИСТРАЦИИ, КАДАСТРА И КАРТОГРАФИИ

Действителен: с 27.06.2023 по 19.09.2024

полное наименование должности

инициалы, фамилия

Земельный участок

вид объекта недвижимости

Лист № 144 раздела 4.2

Всего листов раздела 4.2: 221

Всего разделов: 8

Всего листов выписки: 316

15.12.2023г. № КУВИ-001/2023-282097351

Кадастровый номер:

78:40:1911602:3506

1	2	3	4	5
344	85164.59	94206.63	-	0.1
345	85164.87	94206.93	-	0.1
346	85165.14	94207.22	-	0.1
347	85165.41	94207.52	-	0.1
348	85165.67	94207.82	-	0.1
349	85165.94	94208.13	-	0.1
350	85166.2	94208.43	-	0.1
351	85166.46	94208.74	-	0.1
352	85166.71	94209.05	-	0.1
353	85166.97	94209.36	-	0.1
354	85167.22	94209.67	-	0.1
355	85167.46	94209.99	-	0.1
356	85167.71	94210.31	-	0.1
357	85167.95	94210.63	-	0.1
358	85168.19	94210.95	-	0.1
359	85168.42	94211.28	-	0.1
360	85168.66	94211.61	-	0.1
361	85168.89	94211.94	-	0.1
362	85169.12	94212.27	-	0.1
363	85169.34	94212.6	-	0.1
364	85169.56	94212.94	-	0.1
365	85169.78	94213.27	-	0.1
366	85169.99	94213.61	-	0.1
367	85170.21	94213.96	-	0.1
368	85170.42	94214.3	-	0.1
369	85170.62	94214.64	-	0.1
370	85170.82	94214.99	-	0.1
371	85171.02	94215.34	-	0.1
372	85171.22	94215.69	-	0.1



ДОКУМЕНТ ПОДПИСАН
ЭЛЕКТРОННОЙ ПОДПИСЬЮ

Сертификат: 00ВВ056В7401СВ38D2В3576АСDС8425108

Владелец: ФЕДЕРАЛЬНАЯ СЛУЖБА ГОСУДАРСТВЕННОЙ

РЕГИСТРАЦИИ, КАДАСТРА И КАРТОГРАФИИ

Действителен: с 27.06.2023 по 19.09.2024

полное наименование должности

инициалы, фамилия

Земельный участок

вид объекта недвижимости

Лист № 145 раздела 4.2

Всего листов раздела 4.2: 221

Всего разделов: 8

Всего листов выписки: 316

15.12.2023г. № КУВИ-001/2023-282097351

Кадастровый номер:

78:40:1911602:3506

1	2	3	4	5
373	85171.41	94216.04	-	0.1
374	85171.6	94216.4	-	0.1
375	85171.79	94216.75	-	0.1
376	85171.98	94217.11	-	0.1
377	85172.16	94217.47	-	0.1
378	85172.33	94217.83	-	0.1
379	85172.51	94218.19	-	0.1
380	85172.68	94218.55	-	0.1
381	85172.85	94218.92	-	0.1
382	85173.01	94219.28	-	0.1
383	85173.17	94219.65	-	0.1
384	85173.46	94220.33	-	0.1
385	85173.64	94220.77	-	0.1
386	85173.79	94221.14	-	0.1
387	85173.93	94221.51	-	0.1
388	85174.07	94221.89	-	0.1
389	85174.21	94222.27	-	0.1
390	85174.34	94222.65	-	0.1
391	85174.48	94223.03	-	0.1
392	85174.6	94223.41	-	0.1
393	85174.73	94223.79	-	0.1
394	85174.85	94224.17	-	0.1
395	85174.97	94224.56	-	0.1
396	85175.08	94224.94	-	0.1
397	85175.19	94225.33	-	0.1
398	85175.3	94225.72	-	0.1
399	85175.4	94226.1	-	0.1
400	85175.5	94226.49	-	0.1
401	85175.6	94226.88	-	0.1



ДОКУМЕНТ ПОДПИСАН
ЭЛЕКТРОННОЙ ПОДПИСЬЮ

Сертификат: 00ВВ056В7401СВ38D2В3576АСDC8425108

Владелец: ФЕДЕРАЛЬНАЯ СЛУЖБА ГОСУДАРСТВЕННОЙ

РЕГИСТРАЦИИ, КАДАСТРА И КАРТОГРАФИИ

Действителен: с 27.06.2023 по 19.09.2024

полное наименование должности

инициалы, фамилия

Земельный участок

вид объекта недвижимости

Лист № 146 раздела 4.2

Всего листов раздела 4.2: 221

Всего разделов: 8

Всего листов выписки: 316

15.12.2023г. № КУВИ-001/2023-282097351

Кадастровый номер:

78:40:1911602:3506

1	2	3	4	5
402	85175.69	94227.27	-	0.1
403	85175.78	94227.66	-	0.1
404	85175.87	94228.06	-	0.1
405	85175.95	94228.45	-	0.1
406	85176.03	94228.84	-	0.1
407	85176.11	94229.24	-	0.1
408	85176.18	94229.63	-	0.1
409	85176.25	94230.03	-	0.1
410	85176.31	94230.43	-	0.1
411	85176.38	94230.82	-	0.1
412	85176.43	94231.22	-	0.1
413	85176.49	94231.62	-	0.1
414	85176.54	94232.02	-	0.1
415	85176.59	94232.42	-	0.1
416	85176.63	94232.82	-	0.1
417	85176.67	94233.22	-	0.1
418	85176.71	94233.62	-	0.1
419	85176.74	94234.02	-	0.1
420	85176.77	94234.42	-	0.1
421	85176.8	94234.82	-	0.1
422	85176.82	94235.22	-	0.1
423	85176.84	94235.62	-	0.1
424	85176.85	94236.02	-	0.1
425	85176.87	94236.42	-	0.1
426	85176.87	94236.83	-	0.1
427	85176.88	94237.23	-	0.1
428	85176.88	94237.63	-	0.1
429	85176.88	94238.04	-	0.1
430	85176.87	94238.44	-	0.1



ДОКУМЕНТ ПОДПИСАН
ЭЛЕКТРОННОЙ ПОДПИСЬЮ

Сертификат: 00ВВ056В7401СВ38D2В3576АСDС8425108

Владелец: ФЕДЕРАЛЬНАЯ СЛУЖБА ГОСУДАРСТВЕННОЙ

РЕГИСТРАЦИИ, КАДАСТРА И КАРТОГРАФИИ

Действителен: с 27.06.2023 по 19.09.2024

полное наименование должности

инициалы, фамилия

Земельный участок

вид объекта недвижимости

Лист № 147 раздела 4.2

Всего листов раздела 4.2: 221

Всего разделов: 8

Всего листов выписки: 316

15.12.2023г. № КУВИ-001/2023-282097351

Кадастровый номер:

78:40:1911602:3506

1	2	3	4	5
431	85176.86	94238.85	-	0.1
432	85176.84	94239.26	-	0.1
433	85176.83	94239.67	-	0.1
434	85176.8	94240.07	-	0.1
435	85176.78	94240.48	-	0.1
436	85176.75	94240.89	-	0.1
437	85176.72	94241.29	-	0.1
438	85176.68	94241.7	-	0.1
439	85176.64	94242.1	-	0.1
440	85176.6	94242.51	-	0.1
441	85176.55	94242.91	-	0.1
442	85176.5	94243.32	-	0.1
443	85176.44	94243.72	-	0.1
444	85176.39	94244.13	-	0.1
445	85176.32	94244.53	-	0.1
446	85176.26	94244.93	-	0.1
447	85176.19	94245.33	-	0.1
448	85176.12	94245.73	-	0.1
449	85175.99	94246.39	-	0.1
450	85175.88	94246.93	-	0.1
451	85175.79	94247.33	-	0.1
452	85175.7	94247.73	-	0.1
453	85175.61	94248.12	-	0.1
454	85175.51	94248.52	-	0.1
455	85175.41	94248.91	-	0.1
456	85175.3	94249.31	-	0.1
457	85175.19	94249.7	-	0.1
458	85175.08	94250.09	-	0.1
459	85174.96	94250.48	-	0.1



ДОКУМЕНТ ПОДПИСАН
ЭЛЕКТРОННОЙ ПОДПИСЬЮ

Сертификат: 00ВВ056В7401СВ38D2В3576АСDC8425108

Владелец: ФЕДЕРАЛЬНАЯ СЛУЖБА ГОСУДАРСТВЕННОЙ

РЕГИСТРАЦИИ, КАДАСТРА И КАРТОГРАФИИ

Действителен: с 27.06.2023 по 19.09.2024

полное наименование должности

инициалы, фамилия

Земельный участок

вид объекта недвижимости

Лист № 148 раздела 4.2

Всего листов раздела 4.2: 221

Всего разделов: 8

Всего листов выписки: 316

15.12.2023г. № КУВИ-001/2023-282097351

Кадастровый номер:

78:40:1911602:3506

1	2	3	4	5
460	85174.85	94250.87	-	0.1
461	85174.72	94251.26	-	0.1
462	85174.6	94251.65	-	0.1
463	85174.47	94252.04	-	0.1
464	85174.33	94252.42	-	0.1
465	85174.2	94252.81	-	0.1
466	85174.06	94253.19	-	0.1
467	85173.91	94253.57	-	0.1
468	85173.77	94253.95	-	0.1
469	85173.62	94254.33	-	0.1
470	85173.46	94254.71	-	0.1
471	85173.31	94255.08	-	0.1
472	85173.15	94255.46	-	0.1
473	85172.98	94255.83	-	0.1
474	85172.81	94256.2	-	0.1
475	85172.64	94256.57	-	0.1
476	85172.47	94256.94	-	0.1
477	85185	94270.4	-	0.1
478	85178.36	94283.16	-	0.1
479	85157.63	94292.22	-	0.1
480	85120.54	94276.42	-	0.1
481	85104.76	94285.11	-	0.1
482	85107.2	94275.16	-	0.1
483	85106.87	94274.94	-	0.1
484	85106.53	94274.71	-	0.1
485	85106.2	94274.49	-	0.1
486	85105.88	94274.26	-	0.1
487	85105.55	94274.02	-	0.1
488	85105.23	94273.79	-	0.1



ДОКУМЕНТ ПОДПИСАН
ЭЛЕКТРОННОЙ ПОДПИСЬЮ

Сертификат: 00ВВ056В7401СВ38D2В3576АСDC8425108

Владелец: ФЕДЕРАЛЬНАЯ СЛУЖБА ГОСУДАРСТВЕННОЙ

РЕГИСТРАЦИИ, КАДАСТРА И КАРТОГРАФИИ

Действителен: с 27.06.2023 по 19.09.2024

полное наименование должности

инициалы, фамилия

Земельный участок

вид объекта недвижимости

Лист № 149 раздела 4.2

Всего листов раздела 4.2: 221

Всего разделов: 8

Всего листов выписки: 316

15.12.2023г. № КУВИ-001/2023-282097351

Кадастровый номер:

78:40:1911602:3506

1	2	3	4	5
489	85104.9	94273.55	-	0.1
490	85104.58	94273.31	-	0.1
491	85104.27	94273.06	-	0.1
492	85103.95	94272.81	-	0.1
493	85103.64	94272.56	-	0.1
494	85103.33	94272.31	-	0.1
495	85103.02	94272.06	-	0.1
496	85102.71	94271.8	-	0.1
497	85102.41	94271.54	-	0.1
498	85102.11	94271.27	-	0.1
499	85101.81	94271.01	-	0.1
500	85101.51	94270.74	-	0.1
501	85101.22	94270.46	-	0.1
502	85100.92	94270.19	-	0.1
503	85100.63	94269.91	-	0.1
504	85100.12	94269.41	-	0.1
505	85099.78	94269.07	-	0.1
506	85099.5	94268.78	-	0.1
507	85099.22	94268.49	-	0.1
508	85098.95	94268.2	-	0.1
509	85098.68	94267.9	-	0.1
510	85098.41	94267.61	-	0.1
511	85098.14	94267.31	-	0.1
512	85097.88	94267.01	-	0.1
513	85097.61	94266.7	-	0.1
514	85097.36	94266.4	-	0.1
515	85097.1	94266.09	-	0.1
516	85096.85	94265.78	-	0.1
517	85096.6	94265.46	-	0.1



ДОКУМЕНТ ПОДПИСАН
ЭЛЕКТРОННОЙ ПОДПИСЬЮ

Сертификат: 00ВВ056В7401СВ38D2В3576АСDC8425108

Владелец: ФЕДЕРАЛЬНАЯ СЛУЖБА ГОСУДАРСТВЕННОЙ

РЕГИСТРАЦИИ, КАДАСТРА И КАРТОГРАФИИ

Действителен: с 27.06.2023 по 19.09.2024

полное наименование должности

инициалы, фамилия

Земельный участок

вид объекта недвижимости

Лист № 150 раздела 4.2

Всего листов раздела 4.2: 221

Всего разделов: 8

Всего листов выписки: 316

15.12.2023г. № КУВИ-001/2023-282097351

Кадастровый номер:

78:40:1911602:3506

1	2	3	4	5
518	85096.35	94265.15	-	0.1
519	85096.1	94264.83	-	0.1
520	85095.86	94264.51	-	0.1
521	85095.62	94264.19	-	0.1
522	85095.39	94263.87	-	0.1
523	85095.15	94263.54	-	0.1
524	85094.92	94263.21	-	0.1
525	85094.69	94262.88	-	0.1
526	85094.47	94262.55	-	0.1
527	85094.25	94262.22	-	0.1
528	85094.03	94261.88	-	0.1
529	85093.81	94261.54	-	0.1
530	85093.6	94261.2	-	0.1
531	85093.39	94260.86	-	0.1
532	85093.18	94260.51	-	0.1
533	85092.98	94260.17	-	0.1
534	85092.78	94259.82	-	0.1
535	85092.58	94259.47	-	0.1
536	85092.39	94259.12	-	0.1
537	85092.2	94258.76	-	0.1
538	85092.01	94258.41	-	0.1
539	85091.82	94258.05	-	0.1
540	85091.64	94257.69	-	0.1
541	85091.46	94257.33	-	0.1
542	85091.29	94256.97	-	0.1
543	85091.12	94256.61	-	0.1
544	85090.95	94256.24	-	0.1
545	85090.78	94255.88	-	0.1
546	85090.62	94255.51	-	0.1



ДОКУМЕНТ ПОДПИСАН
ЭЛЕКТРОННОЙ ПОДПИСЬЮ

Сертификат: 00ВВ056В7401СВ38D2В3576АСDС8425108

Владелец: ФЕДЕРАЛЬНАЯ СЛУЖБА ГОСУДАРСТВЕННОЙ

РЕГИСТРАЦИИ, КАДАСТРА И КАРТОГРАФИИ

Действителен: с 27.06.2023 по 19.09.2024

полное наименование должности

инициалы, фамилия

Земельный участок

вид объекта недвижимости

Лист № 151 раздела 4.2

Всего листов раздела 4.2: 221

Всего разделов: 8

Всего листов выписки: 316

15.12.2023г. № КУВИ-001/2023-282097351

Кадастровый номер:

78:40:1911602:3506

1	2	3	4	5
547	85090.46	94255.14	-	0.1
548	85090.31	94254.77	-	0.1
549	85090.15	94254.4	-	0.1
550	85090.01	94254.03	-	0.1
551	85089.86	94253.65	-	0.1
552	85089.72	94253.28	-	0.1
553	85089.58	94252.9	-	0.1
554	85089.44	94252.52	-	0.1
555	85089.31	94252.14	-	0.1
556	85089.18	94251.76	-	0.1
557	85089.06	94251.38	-	0.1
558	85088.94	94251	-	0.1
559	85088.82	94250.61	-	0.1
560	85088.7	94250.23	-	0.1
561	85088.53	94249.63	-	0.1
562	85088.38	94249.07	-	0.1
563	85088.28	94248.68	-	0.1
564	85088.18	94248.29	-	0.1
565	85088.08	94247.9	-	0.1
566	85087.99	94247.51	-	0.1
567	85087.91	94247.12	-	0.1
568	85087.82	94246.72	-	0.1
569	85087.74	94246.33	-	0.1
570	85087.66	94245.93	-	0.1
571	85087.59	94245.54	-	0.1
572	85087.52	94245.14	-	0.1
573	85087.46	94244.75	-	0.1
574	85087.39	94244.35	-	0.1
575	85087.33	94243.95	-	0.1



ДОКУМЕНТ ПОДПИСАН
ЭЛЕКТРОННОЙ ПОДПИСЬЮ

Сертификат: 00ВВ056В7401СВ38D2В3576АСDC8425108

Владелец: ФЕДЕРАЛЬНАЯ СЛУЖБА ГОСУДАРСТВЕННОЙ

РЕГИСТРАЦИИ, КАДАСТРА И КАРТОГРАФИИ

Действителен: с 27.06.2023 по 19.09.2024

полное наименование должности

инициалы, фамилия

Земельный участок

вид объекта недвижимости

Лист № 152 раздела 4.2

Всего листов раздела 4.2: 221

Всего разделов: 8

Всего листов выписки: 316

15.12.2023г. № КУВИ-001/2023-282097351

Кадастровый номер:

78:40:1911602:3506

1	2	3	4	5
576	85087.28	94243.56	-	0.1
577	85087.23	94243.16	-	0.1
578	85087.18	94242.76	-	0.1
579	85087.13	94242.36	-	0.1
580	85087.09	94241.96	-	0.1
581	85087.05	94241.56	-	0.1
582	85087.02	94241.16	-	0.1
583	85086.99	94240.76	-	0.1
584	85086.96	94240.36	-	0.1
585	85086.94	94239.96	-	0.1
586	85086.92	94239.56	-	0.1
587	85086.9	94239.15	-	0.1
588	85086.89	94238.75	-	0.1
589	85086.88	94238.35	-	0.1
590	85086.88	94237.95	-	0.1
591	85086.87	94237.55	-	0.1
592	85086.88	94237.15	-	0.1
593	85086.88	94236.74	-	0.1
594	85086.89	94236.34	-	0.1
595	85086.9	94235.94	-	0.1
596	85086.92	94235.54	-	0.1
597	85086.94	94235.14	-	0.1
598	85086.96	94234.74	-	0.1
599	85086.99	94234.34	-	0.1
600	85087.02	94233.94	-	0.1
601	85087.05	94233.54	-	0.1
602	85087.09	94233.14	-	0.1
603	85087.13	94232.74	-	0.1
604	85087.18	94232.34	-	0.1



ДОКУМЕНТ ПОДПИСАН
ЭЛЕКТРОННОЙ ПОДПИСЬЮ

Сертификат: 00ВВ056В7401СВ38D2В3576АСDС8425108

Владелец: ФЕДЕРАЛЬНАЯ СЛУЖБА ГОСУДАРСТВЕННОЙ

РЕГИСТРАЦИИ, КАДАСТРА И КАРТОГРАФИИ

Действителен: с 27.06.2023 по 19.09.2024

полное наименование должности

инициалы, фамилия

Земельный участок

вид объекта недвижимости

Лист № 153 раздела 4.2

Всего листов раздела 4.2: 221

Всего разделов: 8

Всего листов выписки: 316

15.12.2023г. № КУВИ-001/2023-282097351

Кадастровый номер:

78:40:1911602:3506

1	2	3	4	5
605	85087.22	94231.94	-	0.1
606	85087.28	94231.54	-	0.1
607	85087.33	94231.14	-	0.1
608	85087.39	94230.74	-	0.1
609	85087.45	94230.35	-	0.1
610	85087.52	94229.95	-	0.1
611	85087.59	94229.55	-	0.1
612	85087.66	94229.16	-	0.1
613	85087.74	94228.77	-	0.1
614	85087.82	94228.37	-	0.1
615	85087.9	94227.98	-	0.1
616	85087.99	94227.59	-	0.1
617	85088.08	94227.2	-	0.1
618	85088.17	94226.8	-	0.1
619	85088.27	94226.42	-	0.1
620	85088.37	94226.03	-	0.1
621	85088.48	94225.64	-	0.1
622	85088.58	94225.25	-	0.1
623	85088.7	94224.87	-	0.1
624	85088.81	94224.48	-	0.1
625	85088.93	94224.1	-	0.1
626	85089.05	94223.71	-	0.1
627	85089.18	94223.33	-	0.1
628	85089.3	94222.95	-	0.1
629	85089.44	94222.57	-	0.1
630	85089.57	94222.19	-	0.1
631	85089.71	94221.82	-	0.1
632	85089.85	94221.44	-	0.1
633	85090	94221.07	-	0.1



ДОКУМЕНТ ПОДПИСАН
ЭЛЕКТРОННОЙ ПОДПИСЬЮ

Сертификат: 00ВВ056В7401СВ38D2В3576АСDС8425108

Владелец: ФЕДЕРАЛЬНАЯ СЛУЖБА ГОСУДАРСТВЕННОЙ

РЕГИСТРАЦИИ, КАДАСТРА И КАРТОГРАФИИ

Действителен: с 27.06.2023 по 19.09.2024

полное наименование должности

инициалы, фамилия

Земельный участок

вид объекта недвижимости

Лист № 154 раздела 4.2

Всего листов раздела 4.2: 221

Всего разделов: 8

Всего листов выписки: 316

15.12.2023г. № КУВИ-001/2023-282097351

Кадастровый номер:

78:40:1911602:3506

1	2	3	4	5
634	85090.15	94220.69	-	0.1
635	85090.3	94220.32	-	0.1
636	85090.45	94219.95	-	0.1
637	85090.61	94219.58	-	0.1
638	85090.77	94219.21	-	0.1
639	85090.94	94218.85	-	0.1
640	85091.11	94218.48	-	0.1
641	85091.28	94218.12	-	0.1
642	84934.06	94049.19	-	0.1
643	84690.13	94274.93	-	0.1
644	84686.93	94278.06	-	0.1
645	84685.16	94279.94	-	0.1
646	84684.89	94280.24	-	0.1
647	84684.62	94280.54	-	0.1
648	84684.35	94280.84	-	0.1
649	84684.09	94281.15	-	0.1
650	84683.82	94281.45	-	0.1
651	84683.56	94281.76	-	0.1
652	84683.3	94282.06	-	0.1
653	84683.04	94282.37	-	0.1
654	84682.78	94282.68	-	0.1
655	84682.52	94283	-	0.1
656	84682.27	94283.31	-	0.1
657	84682.01	94283.62	-	0.1
658	84681.76	94283.94	-	0.1
659	84681.51	94284.25	-	0.1
660	84681.26	94284.57	-	0.1
661	84681.01	94284.89	-	0.1
662	84680.77	94285.21	-	0.1



ДОКУМЕНТ ПОДПИСАН
ЭЛЕКТРОННОЙ ПОДПИСЬЮ

Сертификат: 00ВВ056В7401СВ38D2В3576АСDC8425108

Владелец: ФЕДЕРАЛЬНАЯ СЛУЖБА ГОСУДАРСТВЕННОЙ

РЕГИСТРАЦИИ, КАДАСТРА И КАРТОГРАФИИ

Действителен: с 27.06.2023 по 19.09.2024

полное наименование должности

инициалы, фамилия

Земельный участок

вид объекта недвижимости

Лист № 155 раздела 4.2

Всего листов раздела 4.2: 221

Всего разделов: 8

Всего листов выписки: 316

15.12.2023г. № КУВИ-001/2023-282097351

Кадастровый номер:

78:40:1911602:3506

1	2	3	4	5
663	84680.52	94285.53	-	0.1
664	84680.28	94285.85	-	0.1
665	84680.04	94286.18	-	0.1
666	84679.8	94286.5	-	0.1
667	84679.56	94286.83	-	0.1
668	84679.32	94287.16	-	0.1
669	84679.09	94287.49	-	0.1
670	84678.86	94287.82	-	0.1
671	84678.62	94288.15	-	0.1
672	84678.4	94288.48	-	0.1
673	84678.17	94288.81	-	0.1
674	84677.94	94289.15	-	0.1
675	84677.72	94289.48	-	0.1
676	84677.49	94289.82	-	0.1
677	84677.27	94290.16	-	0.1
678	84677.05	94290.49	-	0.1
679	84676.83	94290.83	-	0.1
680	84676.62	94291.18	-	0.1
681	84676.4	94291.52	-	0.1
682	84676.05	94292.09	-	0.1
683	84675.77	94292.55	-	0.1
684	84675.56	94292.9	-	0.1
685	84675.36	94293.24	-	0.1
686	84675.15	94293.59	-	0.1
687	84674.95	94293.94	-	0.1
688	84674.75	94294.29	-	0.1
689	84674.55	94294.64	-	0.1
690	84674.35	94295	-	0.1
691	84674.16	94295.35	-	0.1



ДОКУМЕНТ ПОДПИСАН
ЭЛЕКТРОННОЙ ПОДПИСЬЮ

Сертификат: 00ВВ056В7401СВ38D2В3576АСDC8425108

Владелец: ФЕДЕРАЛЬНАЯ СЛУЖБА ГОСУДАРСТВЕННОЙ

РЕГИСТРАЦИИ, КАДАСТРА И КАРТОГРАФИИ

Действителен: с 27.06.2023 по 19.09.2024

полное наименование должности

инициалы, фамилия

Земельный участок

вид объекта недвижимости

Лист № 156 раздела 4.2

Всего листов раздела 4.2: 221

Всего разделов: 8

Всего листов выписки: 316

15.12.2023г. № КУВИ-001/2023-282097351

Кадастровый номер:

78:40:1911602:3506

1	2	3	4	5
692	84673.96	94295.7	-	0.1
693	84673.77	94296.06	-	0.1
694	84673.58	94296.41	-	0.1
695	84673.39	94296.77	-	0.1
696	84673.21	94297.13	-	0.1
697	84673.02	94297.49	-	0.1
698	84672.84	94297.85	-	0.1
699	84672.66	94298.21	-	0.1
700	84672.48	94298.57	-	0.1
701	84672.3	94298.93	-	0.1
702	84672.13	94299.3	-	0.1
703	84671.95	94299.66	-	0.1
704	84671.78	94300.03	-	0.1
705	84671.61	94300.39	-	0.1
706	84671.44	94300.76	-	0.1
707	84671.28	94301.13	-	0.1
708	84671.11	94301.5	-	0.1
709	84670.95	94301.87	-	0.1
710	84670.79	94302.24	-	0.1
711	84670.63	94302.61	-	0.1
712	84670.47	94302.98	-	0.1
713	84665.79	94301.77	-	0.1
714	84641.13	94352.64	-	0.1
715	84654.8	94356.39	-	0.1
716	84664.45	94359.04	-	0.1
717	84653.65	94397.41	-	0.1
718	84644.02	94394.7	-	0.1
719	84623.81	94389.01	-	0.1
720	84653.51	94283.44	-	0.1



ДОКУМЕНТ ПОДПИСАН
ЭЛЕКТРОННОЙ ПОДПИСЬЮ

Сертификат: 00ВВ056В7401СВ38D2В3576АСDC8425108

Владелец: ФЕДЕРАЛЬНАЯ СЛУЖБА ГОСУДАРСТВЕННОЙ

РЕГИСТРАЦИИ, КАДАСТРА И КАРТОГРАФИИ

Действителен: с 27.06.2023 по 19.09.2024

полное наименование должности

инициалы, фамилия

Земельный участок

вид объекта недвижимости

Лист № 157 раздела 4.2

Всего листов раздела 4.2: 221

Всего разделов: 8

Всего листов выписки: 316

15.12.2023г. № КУВИ-001/2023-282097351

Кадастровый номер:

78:40:1911602:3506

1	2	3	4	5
721	84422.11	94034.78	-	0.1
722	84442.32	94025.66	-	0.1
723	84667.31	94267.43	-	0.1
724	84919.75	94033.81	-	0.1
725	84723.36	93822.77	-	0.1
726	84747.52	93800.29	-	0.1
727	85115.43	94195.64	-	0.1
728	85115.81	94195.49	-	0.1
729	85116.2	94195.35	-	0.1
730	85116.59	94195.2	-	0.1
731	85116.97	94195.06	-	0.1
732	85117.36	94194.93	-	0.1
733	85117.75	94194.8	-	0.1
734	85118.15	94194.67	-	0.1
735	85118.54	94194.55	-	0.1
736	85118.93	94194.43	-	0.1
737	85119.33	94194.31	-	0.1
738	85119.72	94194.2	-	0.1
739	85120.12	94194.09	-	0.1
740	85120.52	94193.98	-	0.1
741	85120.92	94193.88	-	0.1
742	85121.32	94193.78	-	0.1
743	85121.72	94193.69	-	0.1
744	85122.12	94193.59	-	0.1
745	85122.53	94193.51	-	0.1
746	85122.93	94193.42	-	0.1
747	85123.33	94193.34	-	0.1
748	85123.74	94193.27	-	0.1
749	85124.14	94193.19	-	0.1



ДОКУМЕНТ ПОДПИСАН
ЭЛЕКТРОННОЙ ПОДПИСЬЮ

Сертификат: 00ВВ056В7401СВ38D2В3576АСDС8425108

Владелец: ФЕДЕРАЛЬНАЯ СЛУЖБА ГОСУДАРСТВЕННОЙ

РЕГИСТРАЦИИ, КАДАСТРА И КАРТОГРАФИИ

Действителен: с 27.06.2023 по 19.09.2024

полное наименование должности

инициалы, фамилия

Земельный участок

вид объекта недвижимости

Лист № 158 раздела 4.2

Всего листов раздела 4.2: 221

Всего разделов: 8

Всего листов выписки: 316

15.12.2023г. № КУВИ-001/2023-282097351

Кадастровый номер:

78:40:1911602:3506

1	2	3	4	5
750	85124.55	94193.13	-	0.1
751	85124.96	94193.06	-	0.1
752	85125.36	94193	-	0.1
753	85125.77	94192.94	-	0.1
754	85126.18	94192.89	-	0.1
755	85126.59	94192.84	-	0.1
756	85127	94192.79	-	0.1
757	85127.41	94192.75	-	0.1
758	85186.77	93950.75	-	0.1
759	85186.86	93950.36	-	0.1
760	85186.96	93949.97	-	0.1
761	85187.05	93949.58	-	0.1
762	85187.14	93949.19	-	0.1
763	85187.23	93948.8	-	0.1
764	85187.32	93948.41	-	0.1
765	85187.4	93948.02	-	0.1
766	85187.49	93947.63	-	0.1
767	85187.57	93947.23	-	0.1
768	85187.65	93946.84	-	0.1
769	85187.73	93946.45	-	0.1
770	85187.81	93946.06	-	0.1
771	85187.89	93945.66	-	0.1
772	85187.97	93945.27	-	0.1
773	85188.04	93944.87	-	0.1
774	85188.11	93944.48	-	0.1
775	85188.18	93944.09	-	0.1
776	85188.25	93943.69	-	0.1
777	85188.32	93943.3	-	0.1
778	85188.39	93942.9	-	0.1



ДОКУМЕНТ ПОДПИСАН
ЭЛЕКТРОННОЙ ПОДПИСЬЮ

Сертификат: 00ВВ056В7401СВ38D2В3576АСDС8425108

Владелец: ФЕДЕРАЛЬНАЯ СЛУЖБА ГОСУДАРСТВЕННОЙ

РЕГИСТРАЦИИ, КАДАСТРА И КАРТОГРАФИИ

Действителен: с 27.06.2023 по 19.09.2024

полное наименование должности

инициалы, фамилия

Земельный участок

вид объекта недвижимости

Лист № 159 раздела 4.2

Всего листов раздела 4.2: 221

Всего разделов: 8

Всего листов выписки: 316

15.12.2023г. № КУВИ-001/2023-282097351

Кадастровый номер:

78:40:1911602:3506

1	2	3	4	5
779	85188.46	93942.51	-	0.1
780	85188.52	93942.11	-	0.1
781	85188.58	93941.71	-	0.1
782	85188.65	93941.32	-	0.1
783	85188.7	93940.92	-	0.1
784	85188.76	93940.53	-	0.1
785	85188.82	93940.13	-	0.1
786	85188.88	93939.73	-	0.1
787	85188.93	93939.34	-	0.1
788	85188.98	93938.94	-	0.1
789	85189.03	93938.54	-	0.1
790	85189.08	93938.14	-	0.1
791	85189.13	93937.74	-	0.1
792	85189.18	93937.35	-	0.1
793	85189.22	93936.95	-	0.1
794	85189.27	93936.55	-	0.1
795	85189.31	93936.15	-	0.1
796	85189.35	93935.75	-	0.1
797	85189.39	93935.35	-	0.1
798	85189.43	93934.95	-	0.1
799	85189.46	93934.56	-	0.1
800	85189.5	93934.16	-	0.1
801	85189.53	93933.76	-	0.1
802	85189.56	93933.36	-	0.1
803	85189.59	93932.96	-	0.1
804	85189.62	93932.56	-	0.1
805	85189.65	93932.16	-	0.1
806	85189.68	93931.76	-	0.1
807	85189.7	93931.36	-	0.1



ДОКУМЕНТ ПОДПИСАН
ЭЛЕКТРОННОЙ ПОДПИСЬЮ

Сертификат: 00ВВ056В7401СВ38D2В3576АСDC8425108

Владелец: ФЕДЕРАЛЬНАЯ СЛУЖБА ГОСУДАРСТВЕННОЙ

РЕГИСТРАЦИИ, КАДАСТРА И КАРТОГРАФИИ

Действителен: с 27.06.2023 по 19.09.2024

полное наименование должности

инициалы, фамилия

Земельный участок

вид объекта недвижимости

Лист № 160 раздела 4.2

Всего листов раздела 4.2: 221

Всего разделов: 8

Всего листов выписки: 316

15.12.2023г. № КУВИ-001/2023-282097351

Кадастровый номер:

78:40:1911602:3506

1	2	3	4	5
808	85189.72	93930.96	-	0.1
809	85189.74	93930.56	-	0.1
810	85189.76	93930.16	-	0.1
811	85189.78	93929.76	-	0.1
812	85189.8	93929.36	-	0.1
813	85189.82	93928.96	-	0.1
814	85189.83	93928.56	-	0.1
815	85189.84	93928.16	-	0.1
816	85189.85	93927.75	-	0.1
817	85189.86	93927.35	-	0.1
818	85189.87	93926.95	-	0.1
819	85189.88	93926.55	-	0.1
820	85189.88	93926.15	-	0.1
821	85189.89	93925.75	-	0.1
822	85189.89	93925.35	-	0.1
823	85189.89	93924.55	-	0.1
824	85189.89	93924.15	-	0.1
825	85189.88	93923.75	-	0.1
826	85189.88	93923.35	-	0.1
827	85189.87	93922.95	-	0.1
828	85189.86	93922.54	-	0.1
829	85189.85	93922.14	-	0.1
830	85189.84	93921.74	-	0.1
831	85189.83	93921.34	-	0.1
832	85189.82	93920.94	-	0.1
833	85189.8	93920.54	-	0.1
834	85189.78	93920.14	-	0.1
835	85189.77	93919.74	-	0.1
836	85189.75	93919.34	-	0.1



ДОКУМЕНТ ПОДПИСАН
ЭЛЕКТРОННОЙ ПОДПИСЬЮ

Сертификат: 00ВВ056В7401СВ38D2В3576АСDС8425108

Владелец: ФЕДЕРАЛЬНАЯ СЛУЖБА ГОСУДАРСТВЕННОЙ

РЕГИСТРАЦИИ, КАДАСТРА И КАРТОГРАФИИ

Действителен: с 27.06.2023 по 19.09.2024

полное наименование должности

инициалы, фамилия

Земельный участок

вид объекта недвижимости

Лист № 161 раздела 4.2

Всего листов раздела 4.2: 221

Всего разделов: 8

Всего листов выписки: 316

15.12.2023г. № КУВИ-001/2023-282097351

Кадастровый номер:

78:40:1911602:3506

1	2	3	4	5
837	85189.72	93918.94	-	0.1
838	85189.7	93918.54	-	0.1
839	85189.68	93918.14	-	0.1
840	85189.65	93917.74	-	0.1
841	85189.62	93917.34	-	0.1
842	85189.59	93916.94	-	0.1
843	85189.56	93916.54	-	0.1
844	85189.53	93916.14	-	0.1
845	85189.5	93915.74	-	0.1
846	85189.46	93915.34	-	0.1
847	85189.43	93914.94	-	0.1
848	85189.39	93914.54	-	0.1
849	85189.35	93914.15	-	0.1
850	85189.31	93913.75	-	0.1
851	85189.27	93913.35	-	0.1
852	85189.22	93912.95	-	0.1
853	85189.18	93912.55	-	0.1
854	85189.13	93912.15	-	0.1
855	85189.08	93911.76	-	0.1
856	85189.04	93911.36	-	0.1
857	85188.98	93910.96	-	0.1
858	85188.93	93910.56	-	0.1
859	85188.88	93910.17	-	0.1
860	85188.82	93909.77	-	0.1
861	85188.77	93909.37	-	0.1
862	85188.71	93908.98	-	0.1
863	85188.65	93908.58	-	0.1
864	85188.59	93908.18	-	0.1
865	85188.52	93907.79	-	0.1



ДОКУМЕНТ ПОДПИСАН
ЭЛЕКТРОННОЙ ПОДПИСЬЮ

Сертификат: 00ВВ056В7401СВ38D2В3576АСDC8425108

Владелец: ФЕДЕРАЛЬНАЯ СЛУЖБА ГОСУДАРСТВЕННОЙ

РЕГИСТРАЦИИ, КАДАСТРА И КАРТОГРАФИИ

Действителен: с 27.06.2023 по 19.09.2024

полное наименование должности

инициалы, фамилия

Земельный участок

вид объекта недвижимости

Лист № 162 раздела 4.2

Всего листов раздела 4.2: 221

Всего разделов: 8

Всего листов выписки: 316

15.12.2023г. № КУВИ-001/2023-282097351

Кадастровый номер:

78:40:1911602:3506

1	2	3	4	5
866	85188.46	93907.39	-	0.1
867	85188.39	93907	-	0.1
868	85188.33	93906.6	-	0.1
869	85188.26	93906.21	-	0.1
870	85188.19	93905.81	-	0.1
871	85188.12	93905.42	-	0.1
872	85188.04	93905.02	-	0.1
873	85187.97	93904.63	-	0.1
874	85187.89	93904.24	-	0.1
875	85187.82	93903.84	-	0.1
876	85187.74	93903.45	-	0.1
877	85187.66	93903.06	-	0.1
878	85187.57	93902.66	-	0.1
879	85187.49	93902.27	-	0.1
880	85187.41	93901.88	-	0.1
881	85187.32	93901.49	-	0.1
882	85187.23	93901.1	-	0.1
883	85187.14	93900.71	-	0.1
884	85187.05	93900.32	-	0.1
885	85186.96	93899.93	-	0.1
886	85186.87	93899.54	-	0.1
887	85186.77	93899.15	-	0.1
888	85186.68	93898.76	-	0.1
889	85186.58	93898.37	-	0.1
890	85130.35	93676.25	-	0.1
891	85145.14	93655.2	-	0.1
892	85154.31	93660.91	-	0.1
893	85184.62	93654.48	-	0.1
894	85301	93629.8	-	0.1



ДОКУМЕНТ ПОДПИСАН
ЭЛЕКТРОННОЙ ПОДПИСЬЮ

Сертификат: 00ВВ056В7401СВ38D2В3576АСDC8425108

Владелец: ФЕДЕРАЛЬНАЯ СЛУЖБА ГОСУДАРСТВЕННОЙ

РЕГИСТРАЦИИ, КАДАСТРА И КАРТОГРАФИИ

Действителен: с 27.06.2023 по 19.09.2024

полное наименование должности

инициалы, фамилия

Земельный участок

вид объекта недвижимости

Лист № 163 раздела 4.2

Всего листов раздела 4.2: 221

Всего разделов: 8

Всего листов выписки: 316

15.12.2023г. № КУВИ-001/2023-282097351

Кадастровый номер:

78:40:1911602:3506

1	2	3	4	5
895	85413.93	93605.85	-	0.1
896	85422.48	93604.32	-	0.1
897	85422.88	93604.26	-	0.1
898	85423.27	93604.21	-	0.1
899	85423.67	93604.16	-	0.1
900	85424.07	93604.11	-	0.1
901	85424.46	93604.06	-	0.1
902	85424.86	93604.01	-	0.1
903	85425.26	93603.96	-	0.1
904	85425.65	93603.91	-	0.1
905	85426.05	93603.87	-	0.1
906	85426.45	93603.82	-	0.1
907	85426.85	93603.78	-	0.1
908	85427.24	93603.74	-	0.1
909	85427.64	93603.7	-	0.1
910	85428.04	93603.66	-	0.1
911	85428.44	93603.62	-	0.1
912	85428.84	93603.59	-	0.1
913	85429.24	93603.55	-	0.1
914	85429.63	93603.52	-	0.1
915	85430.03	93603.49	-	0.1
916	85430.43	93603.45	-	0.1
917	85430.83	93603.42	-	0.1
918	85431.23	93603.39	-	0.1
919	85431.63	93603.37	-	0.1
920	85432.03	93603.34	-	0.1
921	85432.43	93603.32	-	0.1
922	85432.83	93603.29	-	0.1
923	85433.23	93603.27	-	0.1



ДОКУМЕНТ ПОДПИСАН
ЭЛЕКТРОННОЙ ПОДПИСЬЮ

Сертификат: 00ВВ056В7401СВ38D2В3576АСDС8425108

Владелец: ФЕДЕРАЛЬНАЯ СЛУЖБА ГОСУДАРСТВЕННОЙ

РЕГИСТРАЦИИ, КАДАСТРА И КАРТОГРАФИИ

Действителен: с 27.06.2023 по 19.09.2024

полное наименование должности

инициалы, фамилия

Земельный участок

вид объекта недвижимости

Лист № 164 раздела 4.2

Всего листов раздела 4.2: 221

Всего разделов: 8

Всего листов выписки: 316

15.12.2023г. № КУВИ-001/2023-282097351

Кадастровый номер:

78:40:1911602:3506

1	2	3	4	5
924	85433.63	93603.25	-	0.1
925	85434.02	93603.23	-	0.1
926	85434.42	93603.21	-	0.1
927	85434.82	93603.19	-	0.1
928	85435.22	93603.17	-	0.1
929	85435.62	93603.16	-	0.1
930	85436.02	93603.14	-	0.1
931	85436.42	93603.13	-	0.1
932	85436.82	93603.12	-	0.1
933	85437.22	93603.11	-	0.1
934	85437.62	93603.1	-	0.1
935	85438.02	93603.09	-	0.1
936	85438.42	93603.09	-	0.1
937	85438.82	93603.08	-	0.1
938	85439.22	93603.08	-	0.1
939	85439.62	93603.07	-	0.1
940	85440.02	93603.07	-	0.1
941	85440.42	93603.07	-	0.1
942	85440.82	93603.07	-	0.1
943	85441.22	93603.08	-	0.1
944	85441.62	93603.08	-	0.1
945	85442.02	93603.08	-	0.1
946	85442.42	93603.09	-	0.1
947	85442.82	93603.1	-	0.1
948	85443.22	93603.11	-	0.1
949	85443.62	93603.12	-	0.1
950	85444.02	93603.13	-	0.1
951	85444.42	93603.14	-	0.1
952	85444.82	93603.15	-	0.1



ДОКУМЕНТ ПОДПИСАН
ЭЛЕКТРОННОЙ ПОДПИСЬЮ

Сертификат: 00ВВ056В7401СВ38D2В3576АСDC8425108

Владелец: ФЕДЕРАЛЬНАЯ СЛУЖБА ГОСУДАРСТВЕННОЙ

РЕГИСТРАЦИИ, КАДАСТРА И КАРТОГРАФИИ

Действителен: с 27.06.2023 по 19.09.2024

полное наименование должности

инициалы, фамилия

Земельный участок

вид объекта недвижимости

Лист № 165 раздела 4.2

Всего листов раздела 4.2: 221

Всего разделов: 8

Всего листов выписки: 316

15.12.2023г. № КУВИ-001/2023-282097351

Кадастровый номер:

78:40:1911602:3506

1	2	3	4	5
953	85445.28	93603.17	-	0.1
954	85446.02	93603.2	-	0.1
955	85446.42	93603.22	-	0.1
956	85446.82	93603.24	-	0.1
957	85447.22	93603.26	-	0.1
958	85447.62	93603.28	-	0.1
959	85448.02	93603.31	-	0.1
960	85448.42	93603.33	-	0.1
961	85448.82	93603.36	-	0.1
962	85449.22	93603.38	-	0.1
963	85449.61	93603.41	-	0.1
964	85450.01	93603.44	-	0.1
965	85450.41	93603.47	-	0.1
966	85450.81	93603.51	-	0.1
967	85451.21	93603.54	-	0.1
968	85451.61	93603.57	-	0.1
969	85452.01	93603.61	-	0.1
970	85452.4	93603.65	-	0.1
971	85452.8	93603.69	-	0.1
972	85453.2	93603.73	-	0.1
973	85453.6	93603.77	-	0.1
974	85454	93603.81	-	0.1
975	85454.39	93603.85	-	0.1
976	85454.79	93603.9	-	0.1
977	85455.19	93603.94	-	0.1
978	85455.59	93603.99	-	0.1
979	85455.98	93604.04	-	0.1
980	85456.38	93604.09	-	0.1
981	85456.78	93604.14	-	0.1



ДОКУМЕНТ ПОДПИСАН
ЭЛЕКТРОННОЙ ПОДПИСЬЮ

Сертификат: 00ВВ056В7401СВ38D2В3576АСDС8425108

Владелец: ФЕДЕРАЛЬНАЯ СЛУЖБА ГОСУДАРСТВЕННОЙ

РЕГИСТРАЦИИ, КАДАСТРА И КАРТОГРАФИИ

Действителен: с 27.06.2023 по 19.09.2024

полное наименование должности

инициалы, фамилия

Земельный участок

вид объекта недвижимости

Лист № 166 раздела 4.2

Всего листов раздела 4.2: 221

Всего разделов: 8

Всего листов выписки: 316

15.12.2023г. № КУВИ-001/2023-282097351

Кадастровый номер:

78:40:1911602:3506

1	2	3	4	5
982	85457.17	93604.19	-	0.1
983	85457.57	93604.24	-	0.1
984	85457.97	93604.3	-	0.1
985	85458.36	93604.35	-	0.1
986	85458.76	93604.41	-	0.1
987	85459.15	93604.47	-	0.1
988	85459.55	93604.53	-	0.1
989	85459.95	93604.59	-	0.1
990	85460.34	93604.65	-	0.1
991	85460.74	93604.72	-	0.1
992	85461.13	93604.78	-	0.1
993	85461.52	93604.85	-	0.1
994	85461.92	93604.91	-	0.1
995	85462.31	93604.98	-	0.1
996	85462.71	93605.05	-	0.1
997	85463.1	93605.12	-	0.1
998	85463.49	93605.19	-	0.1
999	85463.89	93605.27	-	0.1
1000	85464.28	93605.34	-	0.1
1001	85464.67	93605.42	-	0.1
1002	85465.07	93605.49	-	0.1
1003	85465.46	93605.57	-	0.1
1004	85465.85	93605.65	-	0.1
1005	85466.24	93605.73	-	0.1
1006	85466.63	93605.81	-	0.1
1007	85467.03	93605.89	-	0.1
1008	85467.42	93605.98	-	0.1
1009	85467.81	93606.06	-	0.1
1010	85468.2	93606.15	-	0.1



ДОКУМЕНТ ПОДПИСАН
ЭЛЕКТРОННОЙ ПОДПИСЬЮ

Сертификат: 00ВВ056В7401СВ38D2В3576АСDC8425108

Владелец: ФЕДЕРАЛЬНАЯ СЛУЖБА ГОСУДАРСТВЕННОЙ

РЕГИСТРАЦИИ, КАДАСТРА И КАРТОГРАФИИ

Действителен: с 27.06.2023 по 19.09.2024

полное наименование должности

инициалы, фамилия

Земельный участок

вид объекта недвижимости

Лист № 167 раздела 4.2

Всего листов раздела 4.2: 221

Всего разделов: 8

Всего листов выписки: 316

15.12.2023г. № КУВИ-001/2023-282097351

Кадастровый номер:

78:40:1911602:3506

1	2	3	4	5
1011	85468.59	93606.24	-	0.1
1012	85468.98	93606.33	-	0.1
1013	85469.37	93606.42	-	0.1
1014	85469.76	93606.51	-	0.1
1015	85470.15	93606.6	-	0.1
1016	85470.54	93606.7	-	0.1
1017	85470.92	93606.79	-	0.1
1018	85471.31	93606.89	-	0.1
1019	85471.7	93606.99	-	0.1
1020	85472.09	93607.08	-	0.1
1021	85472.47	93607.18	-	0.1
1022	85472.86	93607.29	-	0.1
1023	85473.25	93607.39	-	0.1
1024	85473.63	93607.49	-	0.1
1025	85474.02	93607.6	-	0.1
1026	85474.41	93607.7	-	0.1
1027	85474.79	93607.81	-	0.1
1028	85475.18	93607.92	-	0.1
1029	85475.56	93608.03	-	0.1
1030	85475.95	93608.14	-	0.1
1031	85476.33	93608.25	-	0.1
1	85644.93	93657.9	-	0.1



ДОКУМЕНТ ПОДПИСАН
ЭЛЕКТРОННОЙ ПОДПИСЬЮ

Сертификат: 00ВВ056В7401СВ38D2В3576АСDС8425108

Владелец: ФЕДЕРАЛЬНАЯ СЛУЖБА ГОСУДАРСТВЕННОЙ

РЕГИСТРАЦИИ, КАДАСТРА И КАРТОГРАФИИ

Действителен: с 27.06.2023 по 19.09.2024

полное наименование должности

инициалы, фамилия

Земельный участок

вид объекта недвижимости

Лист № 168 раздела 4.2

Всего листов раздела 4.2: 221

Всего разделов: 8

Всего листов выписки: 316

15.12.2023г. № КУВИ-001/2023-282097351

Кадастровый номер:

78:40:1911602:3506

Сведения о характерных точках границы части (частей) земельного участка

Учетный номер части: 78:40:1911602:3506/32

Система координат МСК-64

Номер точки	Координаты, м		Описание закрепления на местности	Средняя квадратичная погрешность определения координат характерных точек границ земельного участка, м
	X	Y		
1	2	3	4	5
1	85195.05	93652.27	-	0.1
2	85199.85	93671.18	-	0.1
3	85151.77	93681.38	-	0.1
4	85145.14	93655.2	-	0.1
5	85154.31	93660.91	-	0.1
1	85195.05	93652.27	-	0.1



ДОКУМЕНТ ПОДПИСАН
ЭЛЕКТРОННОЙ ПОДПИСЬЮ

Сертификат: 00ВВ056В7401СВ38D2В3576АСDС8425108

Владелец: ФЕДЕРАЛЬНАЯ СЛУЖБА ГОСУДАРСТВЕННОЙ

РЕГИСТРАЦИИ, КАДАСТРА И КАРТОГРАФИИ

Действителен: с 27.06.2023 по 19.09.2024

полное наименование должности

инициалы, фамилия

Земельный участок

вид объекта недвижимости

Лист № 169 раздела 4.2

Всего листов раздела 4.2: 221

Всего разделов: 8

Всего листов выписки: 316

15.12.2023г. № КУВИ-001/2023-282097351

Кадастровый номер:

78:40:1911602:3506

Сведения о характерных точках границы части (частей) земельного участка

Учетный номер части: 78:40:1911602:3506/33

Система координат МСК-64

Номер точки	Координаты, м		Описание закрепления на местности	Средняя квадратичная погрешность определения координат характерных точек границ земельного участка, м
	X	Y		
1	2	3	4	5
1	85585.37	93660.18	-	0.1
2	85586.55	93660.61	-	0.1
3	85591.69	93642.22	-	0.1
4	85601.27	93645.04	-	0.1
5	85596.03	93663.83	-	0.1
6	85470.83	93626.96	-	0.1
7	85470.44	93626.85	-	0.1
8	85470.05	93626.74	-	0.1
9	85469.66	93626.62	-	0.1
10	85469.27	93626.52	-	0.1
11	85468.88	93626.41	-	0.1
12	85468.49	93626.3	-	0.1
13	85468.1	93626.2	-	0.1
14	85467.7	93626.1	-	0.1
15	85467.31	93625.99	-	0.1
16	85466.92	93625.89	-	0.1
17	85466.53	93625.79	-	0.1
18	85466.13	93625.7	-	0.1
19	85465.74	93625.6	-	0.1
20	85465.35	93625.51	-	0.1
21	85464.95	93625.41	-	0.1
22	85464.56	93625.32	-	0.1
23	85464.16	93625.23	-	0.1
24	85463.76	93625.15	-	0.1



ДОКУМЕНТ ПОДПИСАН
ЭЛЕКТРОННОЙ ПОДПИСЬЮ

Сертификат: 00BV056B7401CB38D2B3576ACDC8425108

Владелец: ФЕДЕРАЛЬНАЯ СЛУЖБА ГОСУДАРСТВЕННОЙ

РЕГИСТРАЦИИ, КАДАСТРА И КАРТОГРАФИИ

Действителен: с 27.06.2023 по 19.09.2024

полное наименование должности

инициалы, фамилия

Земельный участок

вид объекта недвижимости

Лист № 170 раздела 4.2

Всего листов раздела 4.2: 221

Всего разделов: 8

Всего листов выписки: 316

15.12.2023г. № КУВИ-001/2023-282097351

Кадастровый номер:

78:40:1911602:3506

1	2	3	4	5
25	85463.37	93625.06	-	0.1
26	85462.97	93624.97	-	0.1
27	85462.58	93624.89	-	0.1
28	85462.18	93624.81	-	0.1
29	85461.78	93624.73	-	0.1
30	85461.38	93624.65	-	0.1
31	85460.79	93624.53	-	0.1
32	85460.19	93624.42	-	0.1
33	85459.79	93624.34	-	0.1
34	85459.39	93624.27	-	0.1
35	85458.99	93624.2	-	0.1
36	85458.59	93624.13	-	0.1
37	85458.19	93624.06	-	0.1
38	85457.79	93624	-	0.1
39	85457.39	93623.93	-	0.1
40	85456.99	93623.87	-	0.1
41	85456.59	93623.81	-	0.1
42	85456.19	93623.75	-	0.1
43	85455.79	93623.69	-	0.1
44	85455.39	93623.63	-	0.1
45	85454.99	93623.58	-	0.1
46	85454.59	93623.52	-	0.1
47	85454.19	93623.47	-	0.1
48	85453.78	93623.42	-	0.1
49	85453.38	93623.37	-	0.1
50	85452.98	93623.32	-	0.1
51	85452.58	93623.27	-	0.1
52	85452.17	93623.23	-	0.1
53	85451.77	93623.18	-	0.1



ДОКУМЕНТ ПОДПИСАН
ЭЛЕКТРОННОЙ ПОДПИСЬЮ

Сертификат: 00ВВ056В7401СВ38D2В3576АСDС8425108

Владелец: ФЕДЕРАЛЬНАЯ СЛУЖБА ГОСУДАРСТВЕННОЙ

РЕГИСТРАЦИИ, КАДАСТРА И КАРТОГРАФИИ

Действителен: с 27.06.2023 по 19.09.2024

полное наименование должности

инициалы, фамилия

Земельный участок

вид объекта недвижимости

Лист № 171 раздела 4.2

Всего листов раздела 4.2: 221

Всего разделов: 8

Всего листов выписки: 316

15.12.2023г. № КУВИ-001/2023-282097351

Кадастровый номер:

78:40:1911602:3506

1	2	3	4	5
54	85451.37	93623.14	-	0.1
55	85450.96	93623.1	-	0.1
56	85450.56	93623.06	-	0.1
57	85450.16	93623.02	-	0.1
58	85449.75	93622.99	-	0.1
59	85449.35	93622.95	-	0.1
60	85448.95	93622.92	-	0.1
61	85448.54	93622.89	-	0.1
62	85448.14	93622.86	-	0.1
63	85447.73	93622.83	-	0.1
64	85447.33	93622.8	-	0.1
65	85446.92	93622.78	-	0.1
66	85446.52	93622.75	-	0.1
67	85446.11	93622.73	-	0.1
68	85445.71	93622.71	-	0.1
69	85445.3	93622.69	-	0.1
70	85444.9	93622.67	-	0.1
71	85403.01	93608.17	-	0.1
72	85413.93	93605.85	-	0.1
73	85422.48	93604.32	-	0.1
74	85472.7	93621.73	-	0.1
1	85585.37	93660.18	-	0.1



ДОКУМЕНТ ПОДПИСАН
ЭЛЕКТРОННОЙ ПОДПИСЬЮ

Сертификат: 00ВВ056В7401СВ38D2В3576АСDС8425108

Владелец: ФЕДЕРАЛЬНАЯ СЛУЖБА ГОСУДАРСТВЕННОЙ

РЕГИСТРАЦИИ, КАДАСТРА И КАРТОГРАФИИ

Действителен: с 27.06.2023 по 19.09.2024

полное наименование должности

инициалы, фамилия

Земельный участок

вид объекта недвижимости

Лист № 172 раздела 4.2

Всего листов раздела 4.2: 221

Всего разделов: 8

Всего листов выписки: 316

15.12.2023г. № КУВИ-001/2023-282097351

Кадастровый номер:

78:40:1911602:3506

Сведения о характерных точках границы части (частей) земельного участка

Учетный номер части: 78:40:1911602:3506/34

Система координат МСК-64

Номер точки	Координаты, м		Описание закрепления на местности	Средняя квадратичная погрешность определения координат характерных точек границ земельного участка, м
	X	Y		
1	2	3	4	5
1	85146.91	94195.12	-	0.1
2	85147.29	94195.26	-	0.1
3	85147.67	94195.4	-	0.1
4	85148.04	94195.54	-	0.1
5	85148.42	94195.68	-	0.1
6	85148.79	94195.83	-	0.1
7	85149.16	94195.99	-	0.1
8	85149.53	94196.14	-	0.1
9	85149.9	94196.3	-	0.1
10	85150.27	94196.46	-	0.1
11	85150.63	94196.63	-	0.1
12	85151	94196.8	-	0.1
13	85151.36	94196.97	-	0.1
14	85151.72	94197.15	-	0.1
15	85152.08	94197.33	-	0.1
16	85152.44	94197.51	-	0.1
17	85152.8	94197.69	-	0.1
18	85153.15	94197.88	-	0.1
19	85153.5	94198.07	-	0.1
20	85153.86	94198.27	-	0.1
21	85154.21	94198.47	-	0.1
22	85154.55	94198.67	-	0.1
23	85154.9	94198.87	-	0.1
24	85155.24	94199.08	-	0.1



ДОКУМЕНТ ПОДПИСАН
ЭЛЕКТРОННОЙ ПОДПИСЬЮ

Сертификат: 00ВВ056В7401СВ38D2В3576АСDС8425108

Владелец: ФЕДЕРАЛЬНАЯ СЛУЖБА ГОСУДАРСТВЕННОЙ

РЕГИСТРАЦИИ, КАДАСТРА И КАРТОГРАФИИ

Действителен: с 27.06.2023 по 19.09.2024

полное наименование должности

инициалы, фамилия

Земельный участок

вид объекта недвижимости

Лист № 173 раздела 4.2

Всего листов раздела 4.2: 221

Всего разделов: 8

Всего листов выписки: 316

15.12.2023г. № КУВИ-001/2023-282097351

Кадастровый номер:

78:40:1911602:3506

1	2	3	4	5
25	85155.59	94199.29	-	0.1
26	85155.93	94199.5	-	0.1
27	85156.27	94199.72	-	0.1
28	85156.6	94199.94	-	0.1
29	85156.94	94200.16	-	0.1
30	85157.27	94200.38	-	0.1
31	85157.6	94200.61	-	0.1
32	85157.93	94200.84	-	0.1
33	85158.26	94201.08	-	0.1
34	85158.58	94201.31	-	0.1
35	85158.9	94201.55	-	0.1
36	85159.22	94201.8	-	0.1
37	85159.54	94202.04	-	0.1
38	85159.86	94202.29	-	0.1
39	85160.17	94202.54	-	0.1
40	85160.48	94202.8	-	0.1
41	85160.79	94203.05	-	0.1
42	85161.1	94203.31	-	0.1
43	85161.4	94203.57	-	0.1
44	85161.7	94203.84	-	0.1
45	85162	94204.11	-	0.1
46	85162.3	94204.38	-	0.1
47	85162.6	94204.65	-	0.1
48	85162.89	94204.93	-	0.1
49	85163.18	94205.2	-	0.1
50	85163.47	94205.49	-	0.1
51	85163.75	94205.77	-	0.1
52	85164.03	94206.05	-	0.1
53	85164.31	94206.34	-	0.1



ДОКУМЕНТ ПОДПИСАН
ЭЛЕКТРОННОЙ ПОДПИСЬЮ

Сертификат: 00ВВ056В7401СВ38D2В3576АСDС8425108

Владелец: ФЕДЕРАЛЬНАЯ СЛУЖБА ГОСУДАРСТВЕННОЙ

РЕГИСТРАЦИИ, КАДАСТРА И КАРТОГРАФИИ

Действителен: с 27.06.2023 по 19.09.2024

полное наименование должности

инициалы, фамилия

Земельный участок

вид объекта недвижимости

Лист № 174 раздела 4.2

Всего листов раздела 4.2: 221

Всего разделов: 8

Всего листов выписки: 316

15.12.2023г. № КУВИ-001/2023-282097351

Кадастровый номер:

78:40:1911602:3506

1	2	3	4	5
54	85164.59	94206.63	-	0.1
55	85164.87	94206.93	-	0.1
56	85165.14	94207.22	-	0.1
57	85165.41	94207.52	-	0.1
58	85165.67	94207.82	-	0.1
59	85165.94	94208.13	-	0.1
60	85166.2	94208.43	-	0.1
61	85166.46	94208.74	-	0.1
62	85166.71	94209.05	-	0.1
63	85166.97	94209.36	-	0.1
64	85167.22	94209.67	-	0.1
65	85167.46	94209.99	-	0.1
66	85167.71	94210.31	-	0.1
67	85167.95	94210.63	-	0.1
68	85168.19	94210.95	-	0.1
69	85168.42	94211.28	-	0.1
70	85168.66	94211.61	-	0.1
71	85168.89	94211.94	-	0.1
72	85169.12	94212.27	-	0.1
73	85169.34	94212.6	-	0.1
74	85169.56	94212.94	-	0.1
75	85169.78	94213.27	-	0.1
76	85169.99	94213.61	-	0.1
77	85170.21	94213.96	-	0.1
78	85170.42	94214.3	-	0.1
79	85170.62	94214.64	-	0.1
80	85170.82	94214.99	-	0.1
81	85171.02	94215.34	-	0.1
82	85171.22	94215.69	-	0.1



ДОКУМЕНТ ПОДПИСАН
ЭЛЕКТРОННОЙ ПОДПИСЬЮ

Сертификат: 00ВВ056В7401СВ38D2В3576АСDС8425108

Владелец: ФЕДЕРАЛЬНАЯ СЛУЖБА ГОСУДАРСТВЕННОЙ

РЕГИСТРАЦИИ, КАДАСТРА И КАРТОГРАФИИ

Действителен: с 27.06.2023 по 19.09.2024

полное наименование должности

инициалы, фамилия

Земельный участок

вид объекта недвижимости

Лист № 175 раздела 4.2

Всего листов раздела 4.2: 221

Всего разделов: 8

Всего листов выписки: 316

15.12.2023г. № КУВИ-001/2023-282097351

Кадастровый номер:

78:40:1911602:3506

1	2	3	4	5
83	85171.41	94216.04	-	0.1
84	85171.6	94216.4	-	0.1
85	85171.79	94216.75	-	0.1
86	85171.98	94217.11	-	0.1
87	85172.16	94217.47	-	0.1
88	85172.33	94217.83	-	0.1
89	85172.51	94218.19	-	0.1
90	85172.68	94218.55	-	0.1
91	85172.85	94218.92	-	0.1
92	85173.01	94219.28	-	0.1
93	85173.17	94219.65	-	0.1
94	85173.46	94220.33	-	0.1
95	85173.64	94220.77	-	0.1
96	85173.79	94221.14	-	0.1
97	85173.93	94221.51	-	0.1
98	85174.07	94221.89	-	0.1
99	85174.21	94222.27	-	0.1
100	85174.34	94222.65	-	0.1
101	85174.48	94223.03	-	0.1
102	85174.6	94223.41	-	0.1
103	85174.73	94223.79	-	0.1
104	85174.85	94224.17	-	0.1
105	85174.97	94224.56	-	0.1
106	85175.08	94224.94	-	0.1
107	85175.19	94225.33	-	0.1
108	85175.3	94225.72	-	0.1
109	85175.4	94226.1	-	0.1
110	85175.5	94226.49	-	0.1
111	85175.6	94226.88	-	0.1



ДОКУМЕНТ ПОДПИСАН
ЭЛЕКТРОННОЙ ПОДПИСЬЮ

Сертификат: 00ВВ056В7401СВ38D2В3576АСDС8425108

Владелец: ФЕДЕРАЛЬНАЯ СЛУЖБА ГОСУДАРСТВЕННОЙ

РЕГИСТРАЦИИ, КАДАСТРА И КАРТОГРАФИИ

Действителен: с 27.06.2023 по 19.09.2024

полное наименование должности

инициалы, фамилия

Земельный участок

вид объекта недвижимости

Лист № 176 раздела 4.2

Всего листов раздела 4.2: 221

Всего разделов: 8

Всего листов выписки: 316

15.12.2023г. № КУВИ-001/2023-282097351

Кадастровый номер:

78:40:1911602:3506

1	2	3	4	5
112	85175.69	94227.27	-	0.1
113	85175.78	94227.66	-	0.1
114	85175.87	94228.06	-	0.1
115	85175.95	94228.45	-	0.1
116	85176.03	94228.84	-	0.1
117	85176.11	94229.24	-	0.1
118	85176.18	94229.63	-	0.1
119	85176.25	94230.03	-	0.1
120	85176.31	94230.43	-	0.1
121	85176.38	94230.82	-	0.1
122	85176.43	94231.22	-	0.1
123	85176.49	94231.62	-	0.1
124	85176.54	94232.02	-	0.1
125	85176.59	94232.42	-	0.1
126	85176.63	94232.82	-	0.1
127	85176.67	94233.22	-	0.1
128	85176.71	94233.62	-	0.1
129	85176.74	94234.02	-	0.1
130	85176.77	94234.42	-	0.1
131	85176.8	94234.82	-	0.1
132	85176.82	94235.22	-	0.1
133	85176.84	94235.62	-	0.1
134	85176.85	94236.02	-	0.1
135	85176.87	94236.42	-	0.1
136	85176.87	94236.83	-	0.1
137	85176.88	94237.23	-	0.1
138	85176.88	94237.63	-	0.1
139	85176.88	94238.04	-	0.1
140	85176.87	94238.44	-	0.1



ДОКУМЕНТ ПОДПИСАН
ЭЛЕКТРОННОЙ ПОДПИСЬЮ

Сертификат: 00ВВ056В7401СВ38D2В3576АСDС8425108

Владелец: ФЕДЕРАЛЬНАЯ СЛУЖБА ГОСУДАРСТВЕННОЙ

РЕГИСТРАЦИИ, КАДАСТРА И КАРТОГРАФИИ

Действителен: с 27.06.2023 по 19.09.2024

полное наименование должности

инициалы, фамилия

Земельный участок

вид объекта недвижимости

Лист № 177 раздела 4.2

Всего листов раздела 4.2: 221

Всего разделов: 8

Всего листов выписки: 316

15.12.2023г. № КУВИ-001/2023-282097351

Кадастровый номер:

78:40:1911602:3506

1	2	3	4	5
141	85176.86	94238.85	-	0.1
142	85176.84	94239.26	-	0.1
143	85176.83	94239.67	-	0.1
144	85176.8	94240.07	-	0.1
145	85176.78	94240.48	-	0.1
146	85176.75	94240.89	-	0.1
147	85176.72	94241.29	-	0.1
148	85176.68	94241.7	-	0.1
149	85176.64	94242.1	-	0.1
150	85176.6	94242.51	-	0.1
151	85176.55	94242.91	-	0.1
152	85176.5	94243.32	-	0.1
153	85176.44	94243.72	-	0.1
154	85176.39	94244.13	-	0.1
155	85176.32	94244.53	-	0.1
156	85176.26	94244.93	-	0.1
157	85176.19	94245.33	-	0.1
158	85176.12	94245.73	-	0.1
159	85175.99	94246.39	-	0.1
160	85175.88	94246.93	-	0.1
161	85175.79	94247.33	-	0.1
162	85175.7	94247.73	-	0.1
163	85175.61	94248.12	-	0.1
164	85175.51	94248.52	-	0.1
165	85175.41	94248.91	-	0.1
166	85175.3	94249.31	-	0.1
167	85175.19	94249.7	-	0.1
168	85175.08	94250.09	-	0.1
169	85174.96	94250.48	-	0.1



ДОКУМЕНТ ПОДПИСАН
ЭЛЕКТРОННОЙ ПОДПИСЬЮ

Сертификат: 00ВВ056В7401СВ38D2В3576АСDC8425108

Владелец: ФЕДЕРАЛЬНАЯ СЛУЖБА ГОСУДАРСТВЕННОЙ

РЕГИСТРАЦИИ, КАДАСТРА И КАРТОГРАФИИ

Действителен: с 27.06.2023 по 19.09.2024

полное наименование должности

инициалы, фамилия

Земельный участок

вид объекта недвижимости

Лист № 178 раздела 4.2

Всего листов раздела 4.2: 221

Всего разделов: 8

Всего листов выписки: 316

15.12.2023г. № КУВИ-001/2023-282097351

Кадастровый номер:

78:40:1911602:3506

1	2	3	4	5
170	85174.85	94250.87	-	0.1
171	85174.72	94251.26	-	0.1
172	85174.6	94251.65	-	0.1
173	85174.47	94252.04	-	0.1
174	85174.33	94252.42	-	0.1
175	85174.2	94252.81	-	0.1
176	85174.06	94253.19	-	0.1
177	85173.91	94253.57	-	0.1
178	85173.77	94253.95	-	0.1
179	85173.62	94254.33	-	0.1
180	85173.46	94254.71	-	0.1
181	85173.31	94255.08	-	0.1
182	85173.15	94255.46	-	0.1
183	85172.98	94255.83	-	0.1
184	85172.81	94256.2	-	0.1
185	85172.64	94256.57	-	0.1
186	85172.47	94256.94	-	0.1
187	85180.38	94265.44	-	0.1
188	85175.78	94284.29	-	0.1
189	85157.63	94292.22	-	0.1
190	85126.63	94279.01	-	0.1
1	85146.91	94195.12	-	0.1



ДОКУМЕНТ ПОДПИСАН
ЭЛЕКТРОННОЙ ПОДПИСЬЮ

Сертификат: 00ВВ056В7401СВ38D2В3576АСDС8425108

Владелец: ФЕДЕРАЛЬНАЯ СЛУЖБА ГОСУДАРСТВЕННОЙ

РЕГИСТРАЦИИ, КАДАСТРА И КАРТОГРАФИИ

Действителен: с 27.06.2023 по 19.09.2024

полное наименование должности

инициалы, фамилия

Земельный участок

вид объекта недвижимости

Лист № 179 раздела 4.2

Всего листов раздела 4.2: 221

Всего разделов: 8

Всего листов выписки: 316

15.12.2023г. № КУВИ-001/2023-282097351

Кадастровый номер:

78:40:1911602:3506

Сведения о характерных точках границы части (частей) земельного участка

Учетный номер части: 78:40:1911602:3506/35

Система координат МСК-64

Номер точки	Координаты, м		Описание закрепления на местности	Средняя квадратичная погрешность определения координат характерных точек границ земельного участка, м
	X	Y		
1	2	3	4	5
1	84123.14	94287.61	-	0.1
2	84087.13	94280.39	-	0.1
3	84048.51	94149.47	-	0.1
4	84079.68	94140.27	-	0.1
1	84123.14	94287.61	-	0.1



ДОКУМЕНТ ПОДПИСАН
ЭЛЕКТРОННОЙ ПОДПИСЬЮ

Сертификат: 00ВВ056В7401СВ38D2В3576АСDС8425108

Владелец: ФЕДЕРАЛЬНАЯ СЛУЖБА ГОСУДАРСТВЕННОЙ

РЕГИСТРАЦИИ, КАДАСТРА И КАРТОГРАФИИ

Действителен: с 27.06.2023 по 19.09.2024

полное наименование должности

инициалы, фамилия

Земельный участок

вид объекта недвижимости

Лист № 180 раздела 4.2

Всего листов раздела 4.2: 221

Всего разделов: 8

Всего листов выписки: 316

15.12.2023г. № КУВИ-001/2023-282097351

Кадастровый номер:

78:40:1911602:3506

Сведения о характерных точках границы части (частей) земельного участка

Учетный номер части: 78:40:1911602:3506/36

Система координат МСК-64

Номер точки	Координаты, м		Описание закрепления на местности	Средняя квадратичная погрешность определения координат характерных точек границ земельного участка, м
	X	Y		
1	2	3	4	5
1	84653.51	94283.44	-	0.1
2	84629.93	94367.24	-	0.1
3	84629.48	94366.77	-	0.1
4	84629.08	94366.35	-	0.1
5	84628.69	94365.92	-	0.1
6	84628.3	94365.49	-	0.1
7	84627.91	94365.06	-	0.1
8	84627.53	94364.61	-	0.1
9	84627.15	94364.17	-	0.1
10	84626.78	94363.72	-	0.1
11	84626.42	94363.27	-	0.1
12	84626.06	94362.81	-	0.1
13	84625.7	94362.35	-	0.1
14	84625.35	94361.89	-	0.1
15	84625	94361.42	-	0.1
16	84624.66	94360.94	-	0.1
17	84624.33	94360.47	-	0.1
18	84624	94359.99	-	0.1
19	84623.67	94359.51	-	0.1
20	84623.35	94359.02	-	0.1
21	84623.04	94358.53	-	0.1
22	84622.73	94358.04	-	0.1
23	84622.43	94357.54	-	0.1
24	84622.13	94357.04	-	0.1



ДОКУМЕНТ ПОДПИСАН
ЭЛЕКТРОННОЙ ПОДПИСЬЮ

Сертификат: 00BV056B7401CB38D2B3576ACDC8425108

Владелец: ФЕДЕРАЛЬНАЯ СЛУЖБА ГОСУДАРСТВЕННОЙ

РЕГИСТРАЦИИ, КАДАСТРА И КАРТОГРАФИИ

Действителен: с 27.06.2023 по 19.09.2024

полное наименование должности

инициалы, фамилия

Земельный участок

вид объекта недвижимости

Лист № 181 раздела 4.2

Всего листов раздела 4.2: 221

Всего разделов: 8

Всего листов выписки: 316

15.12.2023г. № КУВИ-001/2023-282097351

Кадастровый номер:

78:40:1911602:3506

1	2	3	4	5
25	84621.84	94356.53	-	0.1
26	84621.55	94356.03	-	0.1
27	84621.27	94355.52	-	0.1
28	84621	94355	-	0.1
29	84620.73	94354.49	-	0.1
30	84620.46	94353.97	-	0.1
31	84620.2	94353.45	-	0.1
32	84619.95	94352.92	-	0.1
33	84619.7	94352.4	-	0.1
34	84619.46	94351.87	-	0.1
35	84619.23	94351.33	-	0.1
36	84619	94350.8	-	0.1
37	84618.77	94350.26	-	0.1
38	84618.56	94349.72	-	0.1
39	84618.35	94349.18	-	0.1
40	84618.14	94348.63	-	0.1
41	84617.94	94348.09	-	0.1
42	84617.75	94347.54	-	0.1
43	84617.56	94346.99	-	0.1
44	84617.38	94346.43	-	0.1
45	84617.2	94345.88	-	0.1
46	84617.03	94345.32	-	0.1
47	84616.87	94344.76	-	0.1
48	84616.71	94344.2	-	0.1
49	84616.56	94343.64	-	0.1
50	84616.42	94343.08	-	0.1
51	84616.28	94342.51	-	0.1
52	84616.15	94341.94	-	0.1
53	84616.02	94341.37	-	0.1



ДОКУМЕНТ ПОДПИСАН
ЭЛЕКТРОННОЙ ПОДПИСЬЮ

Сертификат: 00ВВ056В7401СВ38D2В3576АСDС8425108

Владелец: ФЕДЕРАЛЬНАЯ СЛУЖБА ГОСУДАРСТВЕННОЙ

РЕГИСТРАЦИИ, КАДАСТРА И КАРТОГРАФИИ

Действителен: с 27.06.2023 по 19.09.2024

полное наименование должности

инициалы, фамилия

Земельный участок

вид объекта недвижимости

Лист № 182 раздела 4.2

Всего листов раздела 4.2: 221

Всего разделов: 8

Всего листов выписки: 316

15.12.2023г. № КУВИ-001/2023-282097351

Кадастровый номер:

78:40:1911602:3506

1	2	3	4	5
54	84615.9	94340.8	-	0.1
55	84615.79	94340.23	-	0.1
56	84615.68	94339.66	-	0.1
57	84615.58	94339.09	-	0.1
58	84615.48	94338.51	-	0.1
59	84615.4	94337.94	-	0.1
60	84615.31	94337.36	-	0.1
61	84615.24	94336.78	-	0.1
62	84615.17	94336.21	-	0.1
63	84615.11	94335.63	-	0.1
64	84615.05	94335.05	-	0.1
65	84615	94334.47	-	0.1
66	84614.96	94333.89	-	0.1
67	84614.92	94333.31	-	0.1
68	84614.89	94332.72	-	0.1
69	84614.86	94332.14	-	0.1
70	84614.85	94331.56	-	0.1
71	84614.83	94330.98	-	0.1
72	84614.83	94330.4	-	0.1
73	84614.83	94329.81	-	0.1
74	84614.84	94329.23	-	0.1
75	84614.85	94328.65	-	0.1
76	84614.87	94328.07	-	0.1
77	84614.9	94327.49	-	0.1
78	84614.93	94326.91	-	0.1
79	84614.97	94326.32	-	0.1
80	84615.01	94325.74	-	0.1
81	84615.07	94325.16	-	0.1
82	84615.12	94324.59	-	0.1



ДОКУМЕНТ ПОДПИСАН
ЭЛЕКТРОННОЙ ПОДПИСЬЮ

Сертификат: 00ВВ056В7401СВ38D2В3576АСDС8425108

Владелец: ФЕДЕРАЛЬНАЯ СЛУЖБА ГОСУДАРСТВЕННОЙ

РЕГИСТРАЦИИ, КАДАСТРА И КАРТОГРАФИИ

Действителен: с 27.06.2023 по 19.09.2024

полное наименование должности

инициалы, фамилия

Земельный участок

вид объекта недвижимости

Лист № 183 раздела 4.2

Всего листов раздела 4.2: 221

Всего разделов: 8

Всего листов выписки: 316

15.12.2023г. № КУВИ-001/2023-282097351

Кадастровый номер:

78:40:1911602:3506

1	2	3	4	5
83	84615.19	94324.01	-	0.1
84	84615.26	94323.43	-	0.1
85	84615.34	94322.85	-	0.1
86	84615.42	94322.28	-	0.1
87	84615.51	94321.7	-	0.1
88	84615.61	94321.13	-	0.1
89	84615.71	94320.55	-	0.1
90	84615.85	94319.83	-	0.1
91	84615.94	94319.41	-	0.1
92	84616.06	94318.84	-	0.1
93	84616.18	94318.27	-	0.1
94	84616.32	94317.71	-	0.1
95	84616.46	94317.14	-	0.1
96	84616.61	94316.58	-	0.1
97	84616.76	94316.02	-	0.1
98	84616.92	94315.46	-	0.1
99	84617.08	94314.9	-	0.1
100	84617.25	94314.34	-	0.1
101	84617.43	94313.79	-	0.1
102	84617.61	94313.23	-	0.1
103	84617.8	94312.68	-	0.1
104	84618	94312.13	-	0.1
105	84618.2	94311.59	-	0.1
106	84618.41	94311.04	-	0.1
107	84618.62	94310.5	-	0.1
108	84618.84	94309.96	-	0.1
109	84619.06	94309.43	-	0.1
110	84619.3	94308.89	-	0.1
111	84619.53	94308.36	-	0.1



ДОКУМЕНТ ПОДПИСАН
ЭЛЕКТРОННОЙ ПОДПИСЬЮ

Сертификат: 00ВВ056В7401СВ38D2В3576АСDС8425108

Владелец: ФЕДЕРАЛЬНАЯ СЛУЖБА ГОСУДАРСТВЕННОЙ

РЕГИСТРАЦИИ, КАДАСТРА И КАРТОГРАФИИ

Действителен: с 27.06.2023 по 19.09.2024

полное наименование должности

инициалы, фамилия

Земельный участок

вид объекта недвижимости

Лист № 184 раздела 4.2

Всего листов раздела 4.2: 221

Всего разделов: 8

Всего листов выписки: 316

15.12.2023г. № КУВИ-001/2023-282097351

Кадастровый номер:

78:40:1911602:3506

1	2	3	4	5
112	84619.78	94307.83	-	0.1
113	84620.02	94307.3	-	0.1
114	84620.28	94306.78	-	0.1
115	84620.54	94306.26	-	0.1
116	84620.8	94305.74	-	0.1
117	84621.08	94305.23	-	0.1
118	84621.35	94304.71	-	0.1
119	84621.64	94304.21	-	0.1
120	84621.92	94303.7	-	0.1
121	84622.22	94303.2	-	0.1
122	84622.52	94302.7	-	0.1
123	84622.82	94302.2	-	0.1
124	84623.13	94301.71	-	0.1
125	84623.45	94301.22	-	0.1
126	84623.77	94300.73	-	0.1
127	84624.09	94300.25	-	0.1
128	84624.43	94299.77	-	0.1
129	84624.76	94299.3	-	0.1
130	84625.1	94298.83	-	0.1
131	84625.45	94298.36	-	0.1
132	84625.8	94297.9	-	0.1
133	84626.16	94297.44	-	0.1
134	84626.52	94296.98	-	0.1
135	84626.89	94296.53	-	0.1
136	84627.26	94296.08	-	0.1
137	84627.64	94295.64	-	0.1
138	84628.02	94295.2	-	0.1
139	84628.41	94294.76	-	0.1
140	84628.8	94294.33	-	0.1



ДОКУМЕНТ ПОДПИСАН
ЭЛЕКТРОННОЙ ПОДПИСЬЮ

Сертификат: 00ВВ056В7401СВ38D2В3576АСDС8425108

Владелец: ФЕДЕРАЛЬНАЯ СЛУЖБА ГОСУДАРСТВЕННОЙ

РЕГИСТРАЦИИ, КАДАСТРА И КАРТОГРАФИИ

Действителен: с 27.06.2023 по 19.09.2024

полное наименование должности

инициалы, фамилия

Земельный участок

вид объекта недвижимости

Лист № 185 раздела 4.2

Всего листов раздела 4.2: 221

Всего разделов: 8

Всего листов выписки: 316

15.12.2023г. № КУВИ-001/2023-282097351

Кадастровый номер:

78:40:1911602:3506

1	2	3	4	5
141	84629.2	94293.91	-	0.1
142	84629.6	94293.48	-	0.1
143	84630	94293.07	-	0.1
144	84630.41	94292.65	-	0.1
145	84630.83	94292.24	-	0.1
146	84631.25	94291.84	-	0.1
147	84631.67	94291.44	-	0.1
148	84632.1	94291.05	-	0.1
149	84632.53	94290.66	-	0.1
150	84632.97	94290.27	-	0.1
151	84633.41	94289.89	-	0.1
152	84633.85	94289.51	-	0.1
153	84634.3	94289.14	-	0.1
154	84634.76	94288.78	-	0.1
155	84635.21	94288.42	-	0.1
156	84635.67	94288.06	-	0.1
157	84636.14	94287.71	-	0.1
158	84636.61	94287.36	-	0.1
159	84637.08	94287.02	-	0.1
160	84637.56	94286.69	-	0.1
161	84638.03	94286.36	-	0.1
162	84638.52	94286.03	-	0.1
163	84639.01	94285.72	-	0.1
164	84639.5	94285.4	-	0.1
165	84639.99	94285.09	-	0.1
166	84640.49	94284.79	-	0.1
167	84640.99	94284.49	-	0.1
168	84641.49	94284.2	-	0.1
169	84642	94283.91	-	0.1



ДОКУМЕНТ ПОДПИСАН
ЭЛЕКТРОННОЙ ПОДПИСЬЮ

Сертификат: 00BV056B7401CB38D2B3576ACDC8425108

Владелец: ФЕДЕРАЛЬНАЯ СЛУЖБА ГОСУДАРСТВЕННОЙ

РЕГИСТРАЦИИ, КАДАСТРА И КАРТОГРАФИИ

Действителен: с 27.06.2023 по 19.09.2024

полное наименование должности

инициалы, фамилия

Земельный участок

вид объекта недвижимости

Лист № 186 раздела 4.2

Всего листов раздела 4.2: 221

Всего разделов: 8

Всего листов выписки: 316

15.12.2023г. № КУВИ-001/2023-282097351

Кадастровый номер:

78:40:1911602:3506

1	2	3	4	5
170	84642.51	94283.63	-	0.1
171	84643.02	94283.36	-	0.1
172	84643.54	94283.09	-	0.1
173	84644.06	94282.82	-	0.1
174	84644.58	94282.57	-	0.1
175	84645.1	94282.31	-	0.1
176	84645.63	94282.07	-	0.1
177	84646.16	94281.83	-	0.1
178	84646.69	94281.59	-	0.1
179	84647.23	94281.36	-	0.1
180	84647.76	94281.14	-	0.1
181	84648.3	94280.92	-	0.1
182	84648.85	94280.71	-	0.1
183	84649.39	94280.5	-	0.1
184	84649.94	94280.3	-	0.1
185	84650.43	94280.13	-	0.1
1	84653.51	94283.44	-	0.1



ДОКУМЕНТ ПОДПИСАН
ЭЛЕКТРОННОЙ ПОДПИСЬЮ

Сертификат: 00ВВ056В7401СВ38D2В3576АСDС8425108

Владелец: ФЕДЕРАЛЬНАЯ СЛУЖБА ГОСУДАРСТВЕННОЙ

РЕГИСТРАЦИИ, КАДАСТРА И КАРТОГРАФИИ

Действителен: с 27.06.2023 по 19.09.2024

полное наименование должности

инициалы, фамилия

Земельный участок			
вид объекта недвижимости			
Лист № 187 раздела 4.2	Всего листов раздела 4.2: 221	Всего разделов: 8	Всего листов выписки: 316

15.12.2023г. № КУВИ-001/2023-282097351

Кадастровый номер: 78:40:1911602:3506

Сведения о характерных точках границы части (частей) земельного участка				
Учетный номер части: 78:40:1911602:3506/37				
Система координат МСК-64				
Номер точки	Координаты, м		Описание закрепления на местности	Средняя квадратичная погрешность определения координат характерных точек границ земельного участка, м
	X	Y		
1	2	3	4	5
1	84888.51	94062.72	-	0.1
2	84882.91	94067.91	-	0.1
3	84874.38	94064.17	-	0.1
4	84871.73	94070.14	-	0.1
5	84877.68	94072.75	-	0.1
6	84872.07	94077.93	-	0.1
7	84862.48	94073.73	-	0.1
8	84870.81	94054.96	-	0.1
1	84888.51	94062.72	-	0.1



ДОКУМЕНТ ПОДПИСАН
ЭЛЕКТРОННОЙ ПОДПИСЬЮ

Сертификат: 00ВВ056В7401СВ38D2В3576АСDС8425108

Владелец: ФЕДЕРАЛЬНАЯ СЛУЖБА ГОСУДАРСТВЕННОЙ

РЕГИСТРАЦИИ, КАДАСТРА И КАРТОГРАФИИ

Действителен: с 27.06.2023 по 19.09.2024

полное наименование должности

инициалы, фамилия

Земельный участок

вид объекта недвижимости

Лист № 188 раздела 4.2

Всего листов раздела 4.2: 221

Всего разделов: 8

Всего листов выписки: 316

15.12.2023г. № КУВИ-001/2023-282097351

Кадастровый номер:

78:40:1911602:3506

Сведения о характерных точках границы части (частей) земельного участка

Учетный номер части: 78:40:1911602:3506/38

Система координат МСК-64

Номер точки	Координаты, м		Описание закрепления на местности	Средняя квадратичная погрешность определения координат характерных точек границ земельного участка, м
	X	Y		
1	2	3	4	5
1	85183.98	93407.1	-	0.1
2	85193.59	93410.03	-	0.1
3	85190.67	93424.66	-	0.1
4	85188.63	93451.28	-	0.1
5	85188.6	93451.53	-	0.1
6	85184.21	93486.05	-	0.1
7	85180.7	93511.54	-	0.1
8	85179.23	93524.54	-	0.1
9	85179.95	93524.01	-	0.1
10	85180.75	93523.61	-	0.1
11	85181.82	93523.33	-	0.1
12	85182.5	93523.28	-	0.1
13	85183.4	93523.35	-	0.1
14	85184.26	93523.58	-	0.1
15	85196.29	93527.47	-	0.1
16	85193.45	93536.35	-	0.1
17	85186.93	93533.95	-	0.1
18	85186.55	93533.79	-	0.1
19	85186.27	93533.65	-	0.1
20	85182.75	93546.49	-	0.1
21	85182.43	93547.36	-	0.1
22	85181.95	93548.15	-	0.1
23	85181.33	93548.84	-	0.1
24	85180.93	93549.18	-	0.1



ДОКУМЕНТ ПОДПИСАН
ЭЛЕКТРОННОЙ ПОДПИСЬЮ

Сертификат: 00ВВ056В7401СВ38D2В3576АСDC8425108

Владелец: ФЕДЕРАЛЬНАЯ СЛУЖБА ГОСУДАРСТВЕННОЙ

РЕГИСТРАЦИИ, КАДАСТРА И КАРТОГРАФИИ

Действителен: с 27.06.2023 по 19.09.2024

полное наименование должности

инициалы, фамилия

Земельный участок

вид объекта недвижимости

Лист № 189 раздела 4.2

Всего листов раздела 4.2: 221

Всего разделов: 8

Всего листов выписки: 316

15.12.2023г. № КУВИ-001/2023-282097351

Кадастровый номер:

78:40:1911602:3506

1	2	3	4	5
25	85179.77	93549.82	-	0.1
26	85178.88	93550.08	-	0.1
27	85179.81	93550.32	-	0.1
28	85179.45	93551.36	-	0.1
29	85179.3	93551.73	-	0.1
30	85174.71	93562.22	-	0.1
31	85170.78	93570.48	-	0.1
32	85170.12	93571.52	-	0.1
33	85169.55	93572.1	-	0.1
34	85132.94	93604.09	-	0.1
35	85132.54	93605.41	-	0.1
36	85129.58	93593.74	-	0.1
37	85162.19	93565.25	-	0.1
38	85163.36	93562.8	-	0.1
39	85128.59	93586.79	-	0.1
40	85128.18	93588.19	-	0.1
41	85125.32	93576.9	-	0.1
42	85164.93	93549.57	-	0.1
43	85167.46	93542.77	-	0.1
44	85167.1	93541.88	-	0.1
45	85166.94	93541.21	-	0.1
46	85166.89	93539.98	-	0.1
47	85170.79	93510.2	-	0.1
48	85174.3	93484.71	-	0.1
49	85178.67	93450.39	-	0.1
50	85180.74	93423.4	-	0.1
51	85180.8	93423	-	0.1
1	85183.98	93407.1	-	0.1



ДОКУМЕНТ ПОДПИСАН
ЭЛЕКТРОННОЙ ПОДПИСЬЮ

Сертификат: 00ВВ056В7401СВ38D2В3576АСDС8425108

Владелец: ФЕДЕРАЛЬНАЯ СЛУЖБА ГОСУДАРСТВЕННОЙ

РЕГИСТРАЦИИ, КАДАСТРА И КАРТОГРАФИИ

Действителен: с 27.06.2023 по 19.09.2024

полное наименование должности

инициалы, фамилия

Земельный участок

вид объекта недвижимости

Лист № 190 раздела 4.2

Всего листов раздела 4.2: 221

Всего разделов: 8

Всего листов выписки: 316

15.12.2023г. № КУВИ-001/2023-282097351

Кадастровый номер:

78:40:1911602:3506

Сведения о характерных точках границы части (частей) земельного участка

Учетный номер части: 78:40:1911602:3506/39

Система координат МСК-64

Номер точки	Координаты, м		Описание закрепления на местности	Средняя квадратичная погрешность определения координат характерных точек границ земельного участка, м
	X	Y		
1	2	3	4	5
1	85129.02	93390.33	-	0.1
2	85127.57	93389.89	-	0.1
3	85109.6	93448.88	-	0.1
4	85109.35	93449.73	-	0.1
5	85109.1	93450.58	-	0.1
6	85108.86	93451.43	-	0.1
7	85108.62	93452.28	-	0.1
8	85108.39	93453.13	-	0.1
9	85108.17	93453.99	-	0.1
10	85107.96	93454.85	-	0.1
11	85107.75	93455.71	-	0.1
12	85107.55	93456.57	-	0.1
13	85107.36	93457.43	-	0.1
14	85107.17	93458.29	-	0.1
15	85106.99	93459.16	-	0.1
16	85106.82	93460.03	-	0.1
17	85106.65	93460.89	-	0.1
18	85106.49	93461.76	-	0.1
19	85106.34	93462.63	-	0.1
20	85106.19	93463.51	-	0.1
21	85106.05	93464.38	-	0.1
22	85105.92	93465.25	-	0.1
23	85105.8	93466.13	-	0.1
24	85105.68	93467	-	0.1



ДОКУМЕНТ ПОДПИСАН
ЭЛЕКТРОННОЙ ПОДПИСЬЮ

Сертификат: 00ВВ056В7401СВ38D2В3576АСDC8425108

Владелец: ФЕДЕРАЛЬНАЯ СЛУЖБА ГОСУДАРСТВЕННОЙ

РЕГИСТРАЦИИ, КАДАСТРА И КАРТОГРАФИИ

Действителен: с 27.06.2023 по 19.09.2024

полное наименование должности

инициалы, фамилия

Земельный участок

вид объекта недвижимости

Лист № 191 раздела 4.2

Всего листов раздела 4.2: 221

Всего разделов: 8

Всего листов выписки: 316

15.12.2023г. № КУВИ-001/2023-282097351

Кадастровый номер:

78:40:1911602:3506

1	2	3	4	5
25	85105.57	93467.88	-	0.1
26	85105.46	93468.76	-	0.1
27	85105.37	93469.64	-	0.1
28	85105.27	93470.52	-	0.1
29	85105.19	93471.4	-	0.1
30	85105.11	93472.28	-	0.1
31	85105.04	93473.16	-	0.1
32	85104.98	93474.04	-	0.1
33	85104.93	93474.92	-	0.1
34	85104.88	93475.8	-	0.1
35	85104.83	93476.69	-	0.1
36	85104.8	93477.57	-	0.1
37	85104.76	93478.89	-	0.1
38	85104.75	93479.34	-	0.1
39	85104.74	93480.22	-	0.1
40	85104.73	93481.11	-	0.1
41	85104.73	93481.99	-	0.1
42	85104.74	93482.87	-	0.1
43	85104.75	93483.76	-	0.1
44	85104.77	93484.64	-	0.1
45	85104.8	93485.53	-	0.1
46	85104.83	93486.41	-	0.1
47	85104.87	93487.29	-	0.1
48	85104.92	93488.17	-	0.1
49	85104.98	93489.06	-	0.1
50	85105.04	93489.94	-	0.1
51	85105.11	93490.82	-	0.1
52	85105.19	93491.7	-	0.1
53	85105.27	93492.58	-	0.1



ДОКУМЕНТ ПОДПИСАН
ЭЛЕКТРОННОЙ ПОДПИСЬЮ

Сертификат: 00ВВ056В7401СВ38D2В3576АСDС8425108

Владелец: ФЕДЕРАЛЬНАЯ СЛУЖБА ГОСУДАРСТВЕННОЙ

РЕГИСТРАЦИИ, КАДАСТРА И КАРТОГРАФИИ

Действителен: с 27.06.2023 по 19.09.2024

полное наименование должности

инициалы, фамилия

Земельный участок

вид объекта недвижимости

Лист № 192 раздела 4.2

Всего листов раздела 4.2: 221

Всего разделов: 8

Всего листов выписки: 316

15.12.2023г. № КУВИ-001/2023-282097351

Кадастровый номер:

78:40:1911602:3506

1	2	3	4	5
54	85105.36	93493.46	-	0.1
55	85105.46	93494.34	-	0.1
56	85105.56	93495.22	-	0.1
57	85105.67	93496.09	-	0.1
58	85105.79	93496.97	-	0.1
59	85105.91	93497.84	-	0.1
60	85106.05	93498.72	-	0.1
61	85106.18	93499.59	-	0.1
62	85106.33	93500.46	-	0.1
63	85106.48	93501.33	-	0.1
64	85106.64	93502.2	-	0.1
65	85106.81	93503.07	-	0.1
66	85106.98	93503.94	-	0.1
67	85107.16	93504.8	-	0.1
68	85107.35	93505.67	-	0.1
69	85107.54	93506.53	-	0.1
70	85107.74	93507.39	-	0.1
71	85107.95	93508.25	-	0.1
72	85108.16	93509.11	-	0.1
73	85145.14	93655.2	-	0.1
74	85154.31	93660.91	-	0.1
75	85184.62	93654.48	-	0.1
76	85160.54	93653.73	-	0.1
77	85159.39	93647.84	-	0.1
78	85163.93	93644.11	-	0.1
79	85166.05	93638.45	-	0.1
80	85163.2	93633.09	-	0.1
81	85172.51	93603.15	-	0.1
82	85178.04	93585.2	-	0.1



ДОКУМЕНТ ПОДПИСАН
ЭЛЕКТРОННОЙ ПОДПИСЬЮ

Сертификат: 00ВВ056В7401СВ38D2В3576АСDС8425108

Владелец: ФЕДЕРАЛЬНАЯ СЛУЖБА ГОСУДАРСТВЕННОЙ

РЕГИСТРАЦИИ, КАДАСТРА И КАРТОГРАФИИ

Действителен: с 27.06.2023 по 19.09.2024

полное наименование должности

инициалы, фамилия

Земельный участок

вид объекта недвижимости

Лист № 193 раздела 4.2

Всего листов раздела 4.2: 221

Всего разделов: 8

Всего листов выписки: 316

15.12.2023г. № КУВИ-001/2023-282097351

Кадастровый номер:

78:40:1911602:3506

1	2	3	4	5
1	85129.02	93390.33	-	0.1
1	85143.2	93530.78	-	0.1
2	85145.17	93537.87	-	0.1
3	85138.07	93539.84	-	0.1
4	85136.11	93532.74	-	0.1
1	85143.2	93530.78	-	0.1



ДОКУМЕНТ ПОДПИСАН
ЭЛЕКТРОННОЙ ПОДПИСЬЮ

Сертификат: 00ВВ056В7401СВ38D2В3576АСDС8425108

Владелец: ФЕДЕРАЛЬНАЯ СЛУЖБА ГОСУДАРСТВЕННОЙ

РЕГИСТРАЦИИ, КАДАСТРА И КАРТОГРАФИИ

Действителен: с 27.06.2023 по 19.09.2024

полное наименование должности

инициалы, фамилия

Земельный участок			
вид объекта недвижимости			
Лист № 194 раздела 4.2	Всего листов раздела 4.2: 221	Всего разделов: 8	Всего листов выписки: 316

15.12.2023г. № КУВИ-001/2023-282097351

Кадастровый номер: 78:40:1911602:3506

Сведения о характерных точках границы части (частей) земельного участка				
Учетный номер части: 78:40:1911602:3506/40				
Система координат МСК-64				
Номер точки	Координаты, м		Описание закрепления на местности	Средняя квадратичная погрешность определения координат характерных точек границ земельного участка, м
	X	Y		
1	2	3	4	5
1	85159.98	93647.36	-	0.1
2	85163.78	93634.18	-	0.1
3	85166.05	93638.45	-	0.1
4	85163.93	93644.11	-	0.1
1	85159.98	93647.36	-	0.1



ДОКУМЕНТ ПОДПИСАН
ЭЛЕКТРОННОЙ ПОДПИСЬЮ

Сертификат: 00ВВ056В7401СВ38D2В3576АСDС8425108

Владелец: ФЕДЕРАЛЬНАЯ СЛУЖБА ГОСУДАРСТВЕННОЙ

РЕГИСТРАЦИИ, КАДАСТРА И КАРТОГРАФИИ

Действителен: с 27.06.2023 по 19.09.2024

полное наименование должности

инициалы, фамилия

Земельный участок

вид объекта недвижимости

Лист № 195 раздела 4.2

Всего листов раздела 4.2: 221

Всего разделов: 8

Всего листов выписки: 316

15.12.2023г. № КУВИ-001/2023-282097351

Кадастровый номер:

78:40:1911602:3506

Сведения о характерных точках границы части (частей) земельного участка

Учетный номер части: 78:40:1911602:3506/41

Система координат МСК-64

Номер точки	Координаты, м		Описание закрепления на местности	Средняя квадратичная погрешность определения координат характерных точек границ земельного участка, м
	X	Y		
1	2	3	4	5
1	85159.57	93648.75	-	0.1
2	85160.54	93653.73	-	0.1
3	85162.19	93653.78	-	0.1
4	85160.37	93659.62	-	0.1
5	85155.89	93660.58	-	0.1
1	85159.57	93648.75	-	0.1



ДОКУМЕНТ ПОДПИСАН
ЭЛЕКТРОННОЙ ПОДПИСЬЮ

Сертификат: 00ВВ056В7401СВ38D2В3576АСDС8425108

Владелец: ФЕДЕРАЛЬНАЯ СЛУЖБА ГОСУДАРСТВЕННОЙ

РЕГИСТРАЦИИ, КАДАСТРА И КАРТОГРАФИИ

Действителен: с 27.06.2023 по 19.09.2024

полное наименование должности

инициалы, фамилия

Земельный участок

вид объекта недвижимости

Лист № 196 раздела 4.2

Всего листов раздела 4.2: 221

Всего разделов: 8

Всего листов выписки: 316

15.12.2023г. № КУВИ-001/2023-282097351

Кадастровый номер:

78:40:1911602:3506

Сведения о характерных точках границы части (частей) земельного участка

Учетный номер части: 78:40:1911602:3506/42

Система координат МСК-64

Номер точки	Координаты, м		Описание закрепления на местности	Средняя квадратичная погрешность определения координат характерных точек границ земельного участка, м
	X	Y		
1	2	3	4	5
1	85141.49	93720.25	-	0.1
2	85133.58	93745.64	-	0.1
3	85132.67	93746.78	-	0.1
4	85132.17	93746.98	-	0.1
5	85131.16	93746.98	-	0.1
6	85118.43	93743.62	-	0.1
7	85116.65	93743.22	-	0.1
8	85115.85	93742.84	-	0.1
9	85115.29	93742.15	-	0.1
10	85115.08	93741.28	-	0.1
11	85115.13	93740.84	-	0.1
12	85115.82	93739.72	-	0.1
13	85116.62	93739.33	-	0.1
14	85117.51	93739.32	-	0.1
15	85119.47	93739.76	-	0.1
16	85119.92	93739.89	-	0.1
17	85120.31	93740.01	-	0.1
18	85130.33	93742.63	-	0.1
19	85139.61	93712.83	-	0.1
1	85141.49	93720.25	-	0.1



ДОКУМЕНТ ПОДПИСАН
ЭЛЕКТРОННОЙ ПОДПИСЬЮ

Сертификат: 00ВВ056В7401СВ38D2В3576АСDС8425108

Владелец: ФЕДЕРАЛЬНАЯ СЛУЖБА ГОСУДАРСТВЕННОЙ

РЕГИСТРАЦИИ, КАДАСТРА И КАРТОГРАФИИ

Действителен: с 27.06.2023 по 19.09.2024

полное наименование должности

инициалы, фамилия

Земельный участок

вид объекта недвижимости

Лист № 197 раздела 4.2

Всего листов раздела 4.2: 221

Всего разделов: 8

Всего листов выписки: 316

15.12.2023г. № КУВИ-001/2023-282097351

Кадастровый номер:

78:40:1911602:3506

Сведения о характерных точках границы части (частей) земельного участка

Учетный номер части: 78:40:1911602:3506/43

Система координат МСК-64

Номер точки	Координаты, м		Описание закрепления на местности	Средняя квадратичная погрешность определения координат характерных точек границ земельного участка, м
	X	Y		
1	2	3	4	5
1	85101.54	93667.48	-	0.1
2	85111.11	93670.39	-	0.1
3	85105.51	93686.05	-	0.1
4	85091.94	93726.39	-	0.1
5	85091.78	93726.81	-	0.1
6	85091.58	93727.21	-	0.1
7	85091.34	93727.59	-	0.1
8	85091.08	93727.95	-	0.1
9	85090.78	93728.29	-	0.1
10	85090.45	93728.59	-	0.1
11	85090.1	93728.87	-	0.1
12	85089.72	93729.11	-	0.1
13	85089.32	93729.32	-	0.1
14	85088.91	93729.49	-	0.1
15	85088.48	93729.62	-	0.1
16	85088.04	93729.72	-	0.1
17	85087.6	93729.77	-	0.1
18	85087.15	93729.79	-	0.1
19	85086.7	93729.76	-	0.1
20	85086.26	93729.7	-	0.1
21	85085.61	93729.53	-	0.1
22	85085.4	93729.45	-	0.1
23	85084.99	93729.27	-	0.1
24	85084.59	93729.06	-	0.1



ДОКУМЕНТ ПОДПИСАН
ЭЛЕКТРОННОЙ ПОДПИСЬЮ

Сертификат: 00BV056B7401CB38D2B3576ACDC8425108

Владелец: ФЕДЕРАЛЬНАЯ СЛУЖБА ГОСУДАРСТВЕННОЙ

РЕГИСТРАЦИИ, КАДАСТРА И КАРТОГРАФИИ

Действителен: с 27.06.2023 по 19.09.2024

полное наименование должности

инициалы, фамилия

Земельный участок

вид объекта недвижимости

Лист № 198 раздела 4.2

Всего листов раздела 4.2: 221

Всего разделов: 8

Всего листов выписки: 316

15.12.2023г. № КУВИ-001/2023-282097351

Кадастровый номер:

78:40:1911602:3506

1	2	3	4	5
25	85084.22	93728.8	-	0.1
26	85083.87	93728.52	-	0.1
27	85083.55	93728.21	-	0.1
28	85083.26	93727.87	-	0.1
29	85083	93727.5	-	0.1
30	85082.77	93727.12	-	0.1
31	85082.58	93726.71	-	0.1
32	85082.43	93726.29	-	0.1
33	85082.32	93725.85	-	0.1
34	85082.24	93725.41	-	0.1
35	85082.2	93724.97	-	0.1
36	85082.21	93724.52	-	0.1
37	85082.25	93724.07	-	0.1
38	85082.34	93723.63	-	0.1
39	85082.46	93723.2	-	0.1
40	85096.08	93682.73	-	0.1
1	85101.54	93667.48	-	0.1



ДОКУМЕНТ ПОДПИСАН
ЭЛЕКТРОННОЙ ПОДПИСЬЮ

Сертификат: 00ВВ056В7401СВ38D2В3576АСDС8425108

Владелец: ФЕДЕРАЛЬНАЯ СЛУЖБА ГОСУДАРСТВЕННОЙ

РЕГИСТРАЦИИ, КАДАСТРА И КАРТОГРАФИИ

Действителен: с 27.06.2023 по 19.09.2024

полное наименование должности

инициалы, фамилия

Земельный участок

вид объекта недвижимости

Лист № 199 раздела 4.2

Всего листов раздела 4.2: 221

Всего разделов: 8

Всего листов выписки: 316

15.12.2023г. № КУВИ-001/2023-282097351

Кадастровый номер:

78:40:1911602:3506

Сведения о характерных точках границы части (частей) земельного участка

Учетный номер части: 78:40:1911602:3506/44

Система координат МСК-64

Номер точки	Координаты, м		Описание закрепления на местности	Средняя квадратичная погрешность определения координат характерных точек границ земельного участка, м
	X	Y		
1	2	3	4	5
1	85095.13	93754.72	-	0.1
2	85070.98	93745.52	-	0.1
3	85080.14	93722.32	-	0.1
4	85104.31	93731.54	-	0.1
1	85095.13	93754.72	-	0.1
1	85089.43	93741.81	-	0.1
2	85091.21	93737.32	-	0.1
3	85085.79	93735.25	-	0.1
4	85084.02	93739.74	-	0.1
1	85089.43	93741.81	-	0.1



ДОКУМЕНТ ПОДПИСАН
ЭЛЕКТРОННОЙ ПОДПИСЬЮ

Сертификат: 00ВВ056В7401СВ38D2В3576АСDC8425108

Владелец: ФЕДЕРАЛЬНАЯ СЛУЖБА ГОСУДАРСТВЕННОЙ

РЕГИСТРАЦИИ, КАДАСТРА И КАРТОГРАФИИ

Действителен: с 27.06.2023 по 19.09.2024

полное наименование должности

инициалы, фамилия

Земельный участок

вид объекта недвижимости

Лист № 200 раздела 4.2

Всего листов раздела 4.2: 221

Всего разделов: 8

Всего листов выписки: 316

15.12.2023г. № КУВИ-001/2023-282097351

Кадастровый номер:

78:40:1911602:3506

Сведения о характерных точках границы части (частей) земельного участка

Учетный номер части: 78:40:1911602:3506/45

Система координат МСК-64

Номер точки	Координаты, м		Описание закрепления на местности	Средняя квадратичная погрешность определения координат характерных точек границ земельного участка, м
	X	Y		
1	2	3	4	5
1	84869.98	93701.56	-	0.1
2	84901.28	93711.11	-	0.1
3	84894.99	93730.67	-	0.1
4	84863.71	93721.15	-	0.1
1	84869.98	93701.56	-	0.1
1	84874.54	93710.26	-	0.1
2	84872.53	93716.52	-	0.1
3	84890.45	93721.98	-	0.1
4	84892.46	93715.73	-	0.1
1	84874.54	93710.26	-	0.1



ДОКУМЕНТ ПОДПИСАН
ЭЛЕКТРОННОЙ ПОДПИСЬЮ

Сертификат: 00ВВ056В7401СВ38D2В3576АСDС8425108

Владелец: ФЕДЕРАЛЬНАЯ СЛУЖБА ГОСУДАРСТВЕННОЙ

РЕГИСТРАЦИИ, КАДАСТРА И КАРТОГРАФИИ

Действителен: с 27.06.2023 по 19.09.2024

полное наименование должности

инициалы, фамилия

Земельный участок

вид объекта недвижимости

Лист № 201 раздела 4.2

Всего листов раздела 4.2: 221

Всего разделов: 8

Всего листов выписки: 316

15.12.2023г. № КУВИ-001/2023-282097351

Кадастровый номер:

78:40:1911602:3506

Сведения о характерных точках границы части (частей) земельного участка

Учетный номер части: 78:40:1911602:3506/46

Система координат МСК-64

Номер точки	Координаты, м		Описание закрепления на местности	Средняя квадратичная погрешность определения координат характерных точек границ земельного участка, м
	X	Y		
1	2	3	4	5
1	84961.91	93883.24	-	0.1
2	84985.82	93890.47	-	0.1
3	84979.34	93909.86	-	0.1
4	84955.97	93902.78	-	0.1
1	84961.91	93883.24	-	0.1
1	84966.58	93891.95	-	0.1
2	84964.7	93898.13	-	0.1
3	84974.85	93901.21	-	0.1
4	84976.9	93895.08	-	0.1
1	84966.58	93891.95	-	0.1



ДОКУМЕНТ ПОДПИСАН
ЭЛЕКТРОННОЙ ПОДПИСЬЮ

Сертификат: 00ВВ056В7401СВ38D2В3576АСDС8425108

Владелец: ФЕДЕРАЛЬНАЯ СЛУЖБА ГОСУДАРСТВЕННОЙ

РЕГИСТРАЦИИ, КАДАСТРА И КАРТОГРАФИИ

Действителен: с 27.06.2023 по 19.09.2024

полное наименование должности

инициалы, фамилия

Земельный участок

вид объекта недвижимости

Лист № 202 раздела 4.2

Всего листов раздела 4.2: 221

Всего разделов: 8

Всего листов выписки: 316

15.12.2023г. № КУВИ-001/2023-282097351

Кадастровый номер:

78:40:1911602:3506

Сведения о характерных точках границы части (частей) земельного участка

Учетный номер части: 78:40:1911602:3506/47

Система координат МСК-64

Номер точки	Координаты, м		Описание закрепления на местности	Средняя квадратичная погрешность определения координат характерных точек границ земельного участка, м
	X	Y		
1	2	3	4	5
1	84765.57	93694.71	-	0.1
2	84788.72	93703.47	-	0.1
3	84781.53	93722.73	-	0.1
4	84758.38	93713.97	-	0.1
1	84765.57	93694.71	-	0.1
1	84769.67	93703.75	-	0.1
2	84767.38	93709.89	-	0.1
3	84777.43	93713.69	-	0.1
4	84779.72	93707.55	-	0.1
1	84769.67	93703.75	-	0.1



ДОКУМЕНТ ПОДПИСАН
ЭЛЕКТРОННОЙ ПОДПИСЬЮ

Сертификат: 00ВВ056В7401СВ38D2В3576АСDC8425108

Владелец: ФЕДЕРАЛЬНАЯ СЛУЖБА ГОСУДАРСТВЕННОЙ

РЕГИСТРАЦИИ, КАДАСТРА И КАРТОГРАФИИ

Действителен: с 27.06.2023 по 19.09.2024

полное наименование должности

инициалы, фамилия

Земельный участок

вид объекта недвижимости

Лист № 203 раздела 4.2

Всего листов раздела 4.2: 221

Всего разделов: 8

Всего листов выписки: 316

15.12.2023г. № КУВИ-001/2023-282097351

Кадастровый номер:

78:40:1911602:3506

Сведения о характерных точках границы части (частей) земельного участка

Учетный номер части: 78:40:1911602:3506/48

Система координат МСК-64

Номер точки	Координаты, м		Описание закрепления на местности	Средняя квадратичная погрешность определения координат характерных точек границ земельного участка, м
	X	Y		
1	2	3	4	5
1	84810.67	94312.16	-	0.1
2	84811.23	94311.97	-	0.1
3	84811.79	94311.79	-	0.1
4	84812.35	94311.61	-	0.1
5	84812.92	94311.44	-	0.1
6	84813.49	94311.28	-	0.1
7	84814.06	94311.13	-	0.1
8	84814.63	94310.98	-	0.1
9	84815.2	94310.84	-	0.1
10	84815.78	94310.71	-	0.1
11	84816.36	94310.58	-	0.1
12	84816.93	94310.46	-	0.1
13	84817.51	94310.35	-	0.1
14	84818.09	94310.25	-	0.1
15	84818.67	94310.15	-	0.1
16	84819.26	94310.06	-	0.1
17	84819.84	94309.98	-	0.1
18	84820.43	94309.9	-	0.1
19	84821.02	94309.83	-	0.1
20	84821.6	94309.77	-	0.1
21	84822.19	94309.72	-	0.1
22	84822.78	94309.67	-	0.1
23	84823.37	94309.63	-	0.1
24	84823.96	94309.6	-	0.1



ДОКУМЕНТ ПОДПИСАН
ЭЛЕКТРОННОЙ ПОДПИСЬЮ

Сертификат: 00ВВ056В7401СВ38D2В3576АСDC8425108

Владелец: ФЕДЕРАЛЬНАЯ СЛУЖБА ГОСУДАРСТВЕННОЙ

РЕГИСТРАЦИИ, КАДАСТРА И КАРТОГРАФИИ

Действителен: с 27.06.2023 по 19.09.2024

полное наименование должности

инициалы, фамилия

Земельный участок

вид объекта недвижимости

Лист № 204 раздела 4.2

Всего листов раздела 4.2: 221

Всего разделов: 8

Всего листов выписки: 316

15.12.2023г. № КУВИ-001/2023-282097351

Кадастровый номер:

78:40:1911602:3506

1	2	3	4	5
25	84824.55	94309.57	-	0.1
26	84825.14	94309.55	-	0.1
27	84825.73	94309.54	-	0.1
28	84826.32	94309.54	-	0.1
29	84826.91	94309.54	-	0.1
30	84827.5	94309.56	-	0.1
31	84828.09	94309.57	-	0.1
32	84828.68	94309.6	-	0.1
33	84843.13	94310.15	-	0.1
34	84843.72	94310.18	-	0.1
35	84844.32	94310.22	-	0.1
36	84844.91	94310.27	-	0.1
37	84845.51	94310.32	-	0.1
38	84846.1	94310.38	-	0.1
39	84846.69	94310.44	-	0.1
40	84847.28	94310.51	-	0.1
41	84847.87	94310.59	-	0.1
42	84848.46	94310.67	-	0.1
43	84849.05	94310.76	-	0.1
44	84849.64	94310.85	-	0.1
45	84850.23	94310.95	-	0.1
46	84850.81	94311.06	-	0.1
47	84851.36	94311.16	-	0.1
48	84851.98	94311.28	-	0.1
49	84852.56	94311.41	-	0.1
50	84853.14	94311.54	-	0.1
51	84853.72	94311.67	-	0.1
52	84854.3	94311.81	-	0.1
53	84854.88	94311.96	-	0.1



ДОКУМЕНТ ПОДПИСАН
ЭЛЕКТРОННОЙ ПОДПИСЬЮ

Сертификат: 00ВВ056В7401СВ38D2В3576АСDС8425108

Владелец: ФЕДЕРАЛЬНАЯ СЛУЖБА ГОСУДАРСТВЕННОЙ

РЕГИСТРАЦИИ, КАДАСТРА И КАРТОГРАФИИ

Действителен: с 27.06.2023 по 19.09.2024

полное наименование должности

инициалы, фамилия

Земельный участок

вид объекта недвижимости

Лист № 205 раздела 4.2

Всего листов раздела 4.2: 221

Всего разделов: 8

Всего листов выписки: 316

15.12.2023г. № КУВИ-001/2023-282097351

Кадастровый номер:

78:40:1911602:3506

1	2	3	4	5
54	84855.46	94312.11	-	0.1
55	84856.03	94312.27	-	0.1
56	84870.71	94316.83	-	0.1
57	84894.4	94319.61	-	0.1
58	84915.41	94322.94	-	0.1
59	84929.53	94314.71	-	0.1
60	84931.24	94313.81	-	0.1
61	84933.19	94312.78	-	0.1
62	84935.37	94311.85	-	0.1
63	84935.9	94311.61	-	0.1
64	84936.44	94311.38	-	0.1
65	84936.98	94311.16	-	0.1
66	84937.54	94310.95	-	0.1
67	84938.09	94310.76	-	0.1
68	84938.65	94310.58	-	0.1
69	84940.87	94309.82	-	0.1
70	84943.1	94309.27	-	0.1
71	84951.22	94307.26	-	0.1
72	84956.33	94306.26	-	0.1
73	84958.89	94306.04	-	0.1
74	84966.45	94303.82	-	0.1
75	84966.94	94303.48	-	0.1
76	84967.44	94303.15	-	0.1
77	84967.94	94302.82	-	0.1
78	84968.45	94302.5	-	0.1
79	84968.96	94302.18	-	0.1
80	84969.47	94301.87	-	0.1
81	84969.98	94301.57	-	0.1
82	84970.5	94301.27	-	0.1



ДОКУМЕНТ ПОДПИСАН
ЭЛЕКТРОННОЙ ПОДПИСЬЮ

Сертификат: 00ВВ056В7401СВ38D2В3576АСDC8425108

Владелец: ФЕДЕРАЛЬНАЯ СЛУЖБА ГОСУДАРСТВЕННОЙ

РЕГИСТРАЦИИ, КАДАСТРА И КАРТОГРАФИИ

Действителен: с 27.06.2023 по 19.09.2024

полное наименование должности

инициалы, фамилия

Земельный участок

вид объекта недвижимости

Лист № 206 раздела 4.2

Всего листов раздела 4.2: 221

Всего разделов: 8

Всего листов выписки: 316

15.12.2023г. № КУВИ-001/2023-282097351

Кадастровый номер:

78:40:1911602:3506

1	2	3	4	5
83	84971.03	94300.98	-	0.1
84	84971.55	94300.69	-	0.1
85	84972.08	94300.41	-	0.1
86	84972.61	94300.14	-	0.1
87	84973.15	94299.87	-	0.1
88	84973.69	94299.61	-	0.1
89	84974.23	94299.35	-	0.1
90	84974.78	94299.11	-	0.1
91	84975.32	94298.86	-	0.1
92	84975.87	94298.63	-	0.1
93	84976.43	94298.4	-	0.1
94	84976.98	94298.17	-	0.1
95	84977.35	94298.03	-	0.1
96	84978.1	94297.75	-	0.1
97	84978.66	94297.54	-	0.1
98	84979.23	94297.35	-	0.1
99	84979.8	94297.16	-	0.1
100	84980.37	94296.97	-	0.1
101	84980.94	94296.79	-	0.1
102	84981.51	94296.62	-	0.1
103	84982.09	94296.46	-	0.1
104	84982.67	94296.3	-	0.1
105	84983.25	94296.15	-	0.1
106	84983.83	94296.01	-	0.1
107	84984.41	94295.87	-	0.1
108	84989.58	94294.48	-	0.1
109	84994.94	94289.52	-	0.1
110	84998.75	94286.32	-	0.1
111	85001.85	94284.04	-	0.1



ДОКУМЕНТ ПОДПИСАН
ЭЛЕКТРОННОЙ ПОДПИСЬЮ

Сертификат: 00ВВ056В7401СВ38D2В3576АСDC8425108

Владелец: ФЕДЕРАЛЬНАЯ СЛУЖБА ГОСУДАРСТВЕННОЙ

РЕГИСТРАЦИИ, КАДАСТРА И КАРТОГРАФИИ

Действителен: с 27.06.2023 по 19.09.2024

полное наименование должности

инициалы, фамилия

Земельный участок

вид объекта недвижимости

Лист № 207 раздела 4.2

Всего листов раздела 4.2: 221

Всего разделов: 8

Всего листов выписки: 316

15.12.2023г. № КУВИ-001/2023-282097351

Кадастровый номер:

78:40:1911602:3506

1	2	3	4	5
112	85002.36	94283.72	-	0.1
113	85002.87	94283.4	-	0.1
114	85003.39	94283.08	-	0.1
115	85003.9	94282.77	-	0.1
116	85004.43	94282.46	-	0.1
117	85004.95	94282.16	-	0.1
118	85005.59	94281.8	-	0.1
119	85006	94281.57	-	0.1
120	85006.53	94281.28	-	0.1
121	85007.06	94281	-	0.1
122	85007.6	94280.72	-	0.1
123	85008.14	94280.45	-	0.1
124	85008.68	94280.18	-	0.1
125	85009.22	94279.91	-	0.1
126	85009.78	94279.69	-	0.1
127	85010.35	94279.47	-	0.1
128	85010.92	94279.26	-	0.1
129	85011.49	94279.06	-	0.1
130	85012.06	94278.86	-	0.1
131	85012.63	94278.66	-	0.1
132	85013.21	94278.47	-	0.1
133	85013.78	94278.29	-	0.1
134	85014.36	94278.11	-	0.1
135	85014.94	94277.93	-	0.1
136	85015.52	94277.76	-	0.1
137	85016.11	94277.6	-	0.1
138	85016.69	94277.44	-	0.1
139	85017.21	94277.3	-	0.1
140	85017.86	94277.13	-	0.1



ДОКУМЕНТ ПОДПИСАН
ЭЛЕКТРОННОЙ ПОДПИСЬЮ

Сертификат: 00ВВ056В7401СВ38D2В3576АСDС8425108

Владелец: ФЕДЕРАЛЬНАЯ СЛУЖБА ГОСУДАРСТВЕННОЙ

РЕГИСТРАЦИИ, КАДАСТРА И КАРТОГРАФИИ

Действителен: с 27.06.2023 по 19.09.2024

полное наименование должности

инициалы, фамилия

Земельный участок

вид объекта недвижимости

Лист № 208 раздела 4.2

Всего листов раздела 4.2: 221

Всего разделов: 8

Всего листов выписки: 316

15.12.2023г. № КУВИ-001/2023-282097351

Кадастровый номер:

78:40:1911602:3506

1	2	3	4	5
141	85018.45	94276.99	-	0.1
142	85019.04	94276.85	-	0.1
143	85019.63	94276.72	-	0.1
144	85020.22	94276.59	-	0.1
145	85020.81	94276.47	-	0.1
146	85021.41	94276.35	-	0.1
147	85022	94276.24	-	0.1
148	85022.6	94276.13	-	0.1
149	85042.17	94273.46	-	0.1
150	85052.85	94272.79	-	0.1
151	85084.98	94267.9	-	0.1
152	85090.89	94263.84	-	0.1
153	85094.03	94261.88	-	0.1
154	85094.25	94262.22	-	0.1
155	85094.47	94262.55	-	0.1
156	85094.69	94262.88	-	0.1
157	85094.92	94263.21	-	0.1
158	85095.15	94263.54	-	0.1
159	85095.39	94263.87	-	0.1
160	85095.62	94264.19	-	0.1
161	85095.86	94264.51	-	0.1
162	85096.1	94264.83	-	0.1
163	85096.35	94265.15	-	0.1
164	85096.6	94265.46	-	0.1
165	85096.85	94265.78	-	0.1
166	85097.1	94266.09	-	0.1
167	85097.36	94266.4	-	0.1
168	85097.61	94266.7	-	0.1
169	85097.88	94267.01	-	0.1



ДОКУМЕНТ ПОДПИСАН
ЭЛЕКТРОННОЙ ПОДПИСЬЮ

Сертификат: 00ВВ056В7401СВ38D2В3576АСDC8425108

Владелец: ФЕДЕРАЛЬНАЯ СЛУЖБА ГОСУДАРСТВЕННОЙ

РЕГИСТРАЦИИ, КАДАСТРА И КАРТОГРАФИИ

Действителен: с 27.06.2023 по 19.09.2024

полное наименование должности

инициалы, фамилия

Земельный участок

вид объекта недвижимости

Лист № 209 раздела 4.2

Всего листов раздела 4.2: 221

Всего разделов: 8

Всего листов выписки: 316

15.12.2023г. № КУВИ-001/2023-282097351

Кадастровый номер:

78:40:1911602:3506

1	2	3	4	5
170	85098.14	94267.31	-	0.1
171	85098.41	94267.61	-	0.1
172	85098.68	94267.9	-	0.1
173	85098.95	94268.2	-	0.1
174	85099.22	94268.49	-	0.1
175	85099.5	94268.78	-	0.1
176	85099.78	94269.07	-	0.1
177	85100.12	94269.41	-	0.1
178	85100.63	94269.91	-	0.1
179	85100.92	94270.19	-	0.1
180	85101.22	94270.46	-	0.1
181	85101.51	94270.74	-	0.1
182	85101.81	94271.01	-	0.1
183	85102.11	94271.27	-	0.1
184	85102.41	94271.54	-	0.1
185	85102.71	94271.8	-	0.1
186	85103.02	94272.06	-	0.1
187	85103.33	94272.31	-	0.1
188	85103.64	94272.56	-	0.1
189	85103.95	94272.81	-	0.1
190	85104.27	94273.06	-	0.1
191	85104.58	94273.31	-	0.1
192	85104.9	94273.55	-	0.1
193	85105.23	94273.79	-	0.1
194	85105.55	94274.02	-	0.1
195	85105.88	94274.26	-	0.1
196	85106.2	94274.49	-	0.1
197	85106.53	94274.71	-	0.1
198	85106.87	94274.94	-	0.1



ДОКУМЕНТ ПОДПИСАН
ЭЛЕКТРОННОЙ ПОДПИСЬЮ

Сертификат: 00ВВ056В7401СВ38D2В3576АСDС8425108

Владелец: ФЕДЕРАЛЬНАЯ СЛУЖБА ГОСУДАРСТВЕННОЙ

РЕГИСТРАЦИИ, КАДАСТРА И КАРТОГРАФИИ

Действителен: с 27.06.2023 по 19.09.2024

полное наименование должности

инициалы, фамилия

Земельный участок

вид объекта недвижимости

Лист № 210 раздела 4.2

Всего листов раздела 4.2: 221

Всего разделов: 8

Всего листов выписки: 316

15.12.2023г. № КУВИ-001/2023-282097351

Кадастровый номер:

78:40:1911602:3506

1	2	3	4	5
199	85107.2	94275.16	-	0.1
200	85104.76	94285.11	-	0.1
201	85094.91	94290.54	-	0.1
202	85026.98	94297.58	-	0.1
203	84996.27	94322.17	-	0.1
204	84967.95	94330.49	-	0.1
205	84947.8	94332.92	-	0.1
206	84924.91	94348.38	-	0.1
207	84842.61	94335.73	-	0.1
208	84801.83	94336.88	-	0.1
209	84690.14	94308.06	-	0.1
210	84670.47	94302.98	-	0.1
211	84670.63	94302.61	-	0.1
212	84670.79	94302.24	-	0.1
213	84670.95	94301.87	-	0.1
214	84671.11	94301.5	-	0.1
215	84671.28	94301.13	-	0.1
216	84671.44	94300.76	-	0.1
217	84671.61	94300.39	-	0.1
218	84671.78	94300.03	-	0.1
219	84671.95	94299.66	-	0.1
220	84672.13	94299.3	-	0.1
221	84672.3	94298.93	-	0.1
222	84672.48	94298.57	-	0.1
223	84672.66	94298.21	-	0.1
224	84672.84	94297.85	-	0.1
225	84673.02	94297.49	-	0.1
226	84673.21	94297.13	-	0.1
227	84673.39	94296.77	-	0.1



ДОКУМЕНТ ПОДПИСАН
ЭЛЕКТРОННОЙ ПОДПИСЬЮ

Сертификат: 00ВВ056В7401СВ38D2В3576АСDС8425108

Владелец: ФЕДЕРАЛЬНАЯ СЛУЖБА ГОСУДАРСТВЕННОЙ

РЕГИСТРАЦИИ, КАДАСТРА И КАРТОГРАФИИ

Действителен: с 27.06.2023 по 19.09.2024

полное наименование должности

инициалы, фамилия

Земельный участок

вид объекта недвижимости

Лист № 211 раздела 4.2

Всего листов раздела 4.2: 221

Всего разделов: 8

Всего листов выписки: 316

15.12.2023г. № КУВИ-001/2023-282097351

Кадастровый номер:

78:40:1911602:3506

1	2	3	4	5
228	84673.58	94296.41	-	0.1
229	84673.77	94296.06	-	0.1
230	84673.96	94295.7	-	0.1
231	84674.16	94295.35	-	0.1
232	84674.35	94295	-	0.1
233	84674.55	94294.64	-	0.1
234	84674.75	94294.29	-	0.1
235	84674.95	94293.94	-	0.1
236	84675.15	94293.59	-	0.1
237	84675.36	94293.24	-	0.1
238	84675.56	94292.9	-	0.1
239	84675.77	94292.55	-	0.1
240	84676.05	94292.09	-	0.1
241	84676.4	94291.52	-	0.1
242	84676.62	94291.18	-	0.1
243	84676.83	94290.83	-	0.1
244	84677.05	94290.49	-	0.1
245	84677.27	94290.16	-	0.1
246	84677.49	94289.82	-	0.1
247	84677.72	94289.48	-	0.1
248	84677.94	94289.15	-	0.1
249	84678.17	94288.81	-	0.1
250	84678.4	94288.48	-	0.1
251	84678.62	94288.15	-	0.1
252	84678.86	94287.82	-	0.1
253	84679.09	94287.49	-	0.1
254	84679.32	94287.16	-	0.1
255	84679.56	94286.83	-	0.1
256	84679.8	94286.5	-	0.1



ДОКУМЕНТ ПОДПИСАН
ЭЛЕКТРОННОЙ ПОДПИСЬЮ

Сертификат: 00ВВ056В7401СВ38D2В3576АСDC8425108

Владелец: ФЕДЕРАЛЬНАЯ СЛУЖБА ГОСУДАРСТВЕННОЙ

РЕГИСТРАЦИИ, КАДАСТРА И КАРТОГРАФИИ

Действителен: с 27.06.2023 по 19.09.2024

полное наименование должности

инициалы, фамилия

Земельный участок

вид объекта недвижимости

Лист № 212 раздела 4.2

Всего листов раздела 4.2: 221

Всего разделов: 8

Всего листов выписки: 316

15.12.2023г. № КУВИ-001/2023-282097351

Кадастровый номер:

78:40:1911602:3506

1	2	3	4	5
257	84680.04	94286.18	-	0.1
258	84680.28	94285.85	-	0.1
259	84680.52	94285.53	-	0.1
260	84680.77	94285.21	-	0.1
261	84681.01	94284.89	-	0.1
262	84681.26	94284.57	-	0.1
263	84681.51	94284.25	-	0.1
264	84681.76	94283.94	-	0.1
265	84682.01	94283.62	-	0.1
266	84682.27	94283.31	-	0.1
267	84682.52	94283	-	0.1
268	84682.78	94282.68	-	0.1
269	84683.04	94282.37	-	0.1
270	84683.3	94282.06	-	0.1
271	84683.56	94281.76	-	0.1
272	84683.82	94281.45	-	0.1
273	84684.09	94281.15	-	0.1
274	84684.35	94280.84	-	0.1
275	84684.62	94280.54	-	0.1
276	84684.89	94280.24	-	0.1
277	84685.16	94279.94	-	0.1
1	84810.67	94312.16	-	0.1



ДОКУМЕНТ ПОДПИСАН
ЭЛЕКТРОННОЙ ПОДПИСЬЮ

Сертификат: 00ВВ056В7401СВ38D2В3576АСDС8425108

Владелец: ФЕДЕРАЛЬНАЯ СЛУЖБА ГОСУДАРСТВЕННОЙ

РЕГИСТРАЦИИ, КАДАСТРА И КАРТОГРАФИИ

Действителен: с 27.06.2023 по 19.09.2024

полное наименование должности

инициалы, фамилия

Земельный участок

вид объекта недвижимости

Лист № 213 раздела 4.2

Всего листов раздела 4.2: 221

Всего разделов: 8

Всего листов выписки: 316

15.12.2023г. № КУВИ-001/2023-282097351

Кадастровый номер:

78:40:1911602:3506

Сведения о характерных точках границы части (частей) земельного участка

Учетный номер части: 78:40:1911602:3506/49

Система координат МСК-64

Номер точки	Координаты, м		Описание закрепления на местности	Средняя квадратичная погрешность определения координат характерных точек границ земельного участка, м
	X	Y		
1	2	3	4	5
1	85089.43	94347.62	-	0.1
2	85082.4	94376.29	-	0.1
3	85064.63	94379.43	-	0.1
4	85056.85	94380.21	-	0.1
5	85053.52	94381.65	-	0.1
6	85050.18	94384.32	-	0.1
7	85046.84	94386.55	-	0.1
8	85043.62	94388.32	-	0.1
9	85033.83	94393.33	-	0.1
10	85030.16	94395.11	-	0.1
11	85026.27	94396.55	-	0.1
12	85021.87	94397.65	-	0.1
13	85018.82	94398.33	-	0.1
14	85018.27	94398.55	-	0.1
15	85014.98	94400.88	-	0.1
16	85011.12	94403.07	-	0.1
17	85003.63	94406.25	-	0.1
18	85003.07	94406.43	-	0.1
19	85002.51	94406.6	-	0.1
20	85001.95	94406.76	-	0.1
21	85001.38	94406.91	-	0.1
22	85000.82	94407.06	-	0.1
23	85000.25	94407.21	-	0.1
24	84999.7	94407.34	-	0.1



ДОКУМЕНТ ПОДПИСАН
ЭЛЕКТРОННОЙ ПОДПИСЬЮ

Сертификат: 00BV056B7401CB38D2B3576ACDC8425108

Владелец: ФЕДЕРАЛЬНАЯ СЛУЖБА ГОСУДАРСТВЕННОЙ

РЕГИСТРАЦИИ, КАДАСТРА И КАРТОГРАФИИ

Действителен: с 27.06.2023 по 19.09.2024

полное наименование должности

инициалы, фамилия

Земельный участок

вид объекта недвижимости

Лист № 214 раздела 4.2

Всего листов раздела 4.2: 221

Всего разделов: 8

Всего листов выписки: 316

15.12.2023г. № КУВИ-001/2023-282097351

Кадастровый номер:

78:40:1911602:3506

1	2	3	4	5
25	84999.11	94407.48	-	0.1
26	84998.53	94407.6	-	0.1
27	84997.96	94407.72	-	0.1
28	84997.38	94407.83	-	0.1
29	84996.81	94407.93	-	0.1
30	84996.23	94408.03	-	0.1
31	84995.65	94408.12	-	0.1
32	84988.49	94408.76	-	0.1
33	84982.8	94409.12	-	0.1
34	84979.46	94409.79	-	0.1
35	84970.9	94415.79	-	0.1
36	84968.29	94417.46	-	0.1
37	84965.78	94418.9	-	0.1
38	84955.11	94424.46	-	0.1
39	84948.73	94427.33	-	0.1
40	84942.8	94429.07	-	0.1
41	84936.33	94430.79	-	0.1
42	84935.75	94430.91	-	0.1
43	84935.17	94431.02	-	0.1
44	84934.59	94431.13	-	0.1
45	84934.01	94431.23	-	0.1
46	84933.43	94431.32	-	0.1
47	84932.85	94431.41	-	0.1
48	84932.26	94431.5	-	0.1
49	84931.65	94431.58	-	0.1
50	84931.09	94431.65	-	0.1
51	84930.51	94431.72	-	0.1
52	84929.92	94431.78	-	0.1
53	84929.33	94431.83	-	0.1



ДОКУМЕНТ ПОДПИСАН
ЭЛЕКТРОННОЙ ПОДПИСЬЮ

Сертификат: 00ВВ056В7401СВ38D2В3576АСDC8425108

Владелец: ФЕДЕРАЛЬНАЯ СЛУЖБА ГОСУДАРСТВЕННОЙ

РЕГИСТРАЦИИ, КАДАСТРА И КАРТОГРАФИИ

Действителен: с 27.06.2023 по 19.09.2024

полное наименование должности

инициалы, фамилия

Земельный участок

вид объекта недвижимости

Лист № 215 раздела 4.2

Всего листов раздела 4.2: 221

Всего разделов: 8

Всего листов выписки: 316

15.12.2023г. № КУВИ-001/2023-282097351

Кадастровый номер:

78:40:1911602:3506

1	2	3	4	5
54	84928.75	94431.88	-	0.1
55	84928.16	94431.93	-	0.1
56	84927.57	94431.97	-	0.1
57	84926.98	94432	-	0.1
58	84926.39	94432.03	-	0.1
59	84925.8	94432.05	-	0.1
60	84925.21	94432.06	-	0.1
61	84924.62	94432.07	-	0.1
62	84924.03	94432.08	-	0.1
63	84923.44	94432.07	-	0.1
64	84922.85	94432.07	-	0.1
65	84922.26	94432.05	-	0.1
66	84921.67	94432.03	-	0.1
67	84921.08	94432.01	-	0.1
68	84920.49	94431.98	-	0.1
69	84919.91	94431.94	-	0.1
70	84919.32	94431.9	-	0.1
71	84918.73	94431.85	-	0.1
72	84918.14	94431.8	-	0.1
73	84917.55	94431.74	-	0.1
74	84916.97	94431.68	-	0.1
75	84916.38	94431.61	-	0.1
76	84915.8	94431.53	-	0.1
77	84915.21	94431.45	-	0.1
78	84914.63	94431.36	-	0.1
79	84847.03	94421.57	-	0.1
80	84846.44	94421.48	-	0.1
81	84845.86	94421.38	-	0.1
82	84845.27	94421.28	-	0.1



ДОКУМЕНТ ПОДПИСАН
ЭЛЕКТРОННОЙ ПОДПИСЬЮ

Сертификат: 00ВВ056В7401СВ38D2В3576АСDC8425108

Владелец: ФЕДЕРАЛЬНАЯ СЛУЖБА ГОСУДАРСТВЕННОЙ

РЕГИСТРАЦИИ, КАДАСТРА И КАРТОГРАФИИ

Действителен: с 27.06.2023 по 19.09.2024

полное наименование должности

инициалы, фамилия

Земельный участок

вид объекта недвижимости

Лист № 216 раздела 4.2

Всего листов раздела 4.2: 221

Всего разделов: 8

Всего листов выписки: 316

15.12.2023г. № КУВИ-001/2023-282097351

Кадастровый номер:

78:40:1911602:3506

1	2	3	4	5
83	84844.69	94421.17	-	0.1
84	84844.11	94421.05	-	0.1
85	84843.53	94420.93	-	0.1
86	84842.95	94420.8	-	0.1
87	84842.37	94420.67	-	0.1
88	84841.79	94420.53	-	0.1
89	84841.22	94420.38	-	0.1
90	84840.64	94420.23	-	0.1
91	84839.91	94420.02	-	0.1
92	84839.5	94419.9	-	0.1
93	84838.93	94419.73	-	0.1
94	84838.37	94419.55	-	0.1
95	84837.8	94419.36	-	0.1
96	84837.24	94419.17	-	0.1
97	84836.68	94418.98	-	0.1
98	84836.12	94418.77	-	0.1
99	84835.56	94418.57	-	0.1
100	84835.01	94418.35	-	0.1
101	84834.46	94418.13	-	0.1
102	84828.79	94419.98	-	0.1
103	84828.21	94420.16	-	0.1
104	84827.62	94420.32	-	0.1
105	84827.03	94420.48	-	0.1
106	84826.44	94420.63	-	0.1
107	84825.84	94420.76	-	0.1
108	84825.12	94420.91	-	0.1
109	84824.64	94421	-	0.1
110	84824.04	94421.1	-	0.1
111	84823.44	94421.2	-	0.1



ДОКУМЕНТ ПОДПИСАН
ЭЛЕКТРОННОЙ ПОДПИСЬЮ

Сертификат: 00ВВ056В7401СВ38D2В3576АСDС8425108

Владелец: ФЕДЕРАЛЬНАЯ СЛУЖБА ГОСУДАРСТВЕННОЙ

РЕГИСТРАЦИИ, КАДАСТРА И КАРТОГРАФИИ

Действителен: с 27.06.2023 по 19.09.2024

полное наименование должности

инициалы, фамилия

Земельный участок

вид объекта недвижимости

Лист № 217 раздела 4.2

Всего листов раздела 4.2: 221

Всего разделов: 8

Всего листов выписки: 316

15.12.2023г. № КУВИ-001/2023-282097351

Кадастровый номер:

78:40:1911602:3506

1	2	3	4	5
112	84822.83	94421.28	-	0.1
113	84822.23	94421.35	-	0.1
114	84821.62	94421.41	-	0.1
115	84821.01	94421.46	-	0.1
116	84811	94422.68	-	0.1
117	84810.4	94422.75	-	0.1
118	84809.8	94422.81	-	0.1
119	84809.2	94422.86	-	0.1
120	84808.59	94422.91	-	0.1
121	84807.99	94422.94	-	0.1
122	84807.39	94422.97	-	0.1
123	84806.78	94422.99	-	0.1
124	84806.18	94423	-	0.1
125	84805.58	94423	-	0.1
126	84804.97	94423	-	0.1
127	84804.37	94422.98	-	0.1
128	84803.77	94422.96	-	0.1
129	84803.16	94422.93	-	0.1
130	84802.77	94422.91	-	0.1
131	84801.96	94422.85	-	0.1
132	84801.36	94422.8	-	0.1
133	84800.75	94422.73	-	0.1
134	84800.15	94422.66	-	0.1
135	84799.56	94422.58	-	0.1
136	84798.96	94422.5	-	0.1
137	84798.36	94422.4	-	0.1
138	84797.77	94422.3	-	0.1
139	84797.17	94422.19	-	0.1
140	84796.58	94422.07	-	0.1



ДОКУМЕНТ ПОДПИСАН
ЭЛЕКТРОННОЙ ПОДПИСЬЮ

Сертификат: 00ВВ056В7401СВ38D2В3576АСDC8425108

Владелец: ФЕДЕРАЛЬНАЯ СЛУЖБА ГОСУДАРСТВЕННОЙ

РЕГИСТРАЦИИ, КАДАСТРА И КАРТОГРАФИИ

Действителен: с 27.06.2023 по 19.09.2024

полное наименование должности

инициалы, фамилия

Земельный участок

вид объекта недвижимости

Лист № 218 раздела 4.2

Всего листов раздела 4.2: 221

Всего разделов: 8

Всего листов выписки: 316

15.12.2023г. № КУВИ-001/2023-282097351

Кадастровый номер:

78:40:1911602:3506

1	2	3	4	5
141	84791.65	94421.02	-	0.1
142	84657.86	94382.47	-	0.1
143	84664.45	94359.04	-	0.1
144	84665.47	94359.32	-	0.1
145	84791.65	94394.88	-	0.1
146	84843.61	94394.07	-	0.1
147	84938.91	94407.14	-	0.1
148	84990.61	94384.2	-	0.1
149	85004.01	94375.9	-	0.1
150	85020.96	94373.94	-	0.1
151	85048.27	94353.11	-	0.1
1	85089.43	94347.62	-	0.1



ДОКУМЕНТ ПОДПИСАН
ЭЛЕКТРОННОЙ ПОДПИСЬЮ

Сертификат: 00ВВ056В7401СВ38D2В3576АСDС8425108

Владелец: ФЕДЕРАЛЬНАЯ СЛУЖБА ГОСУДАРСТВЕННОЙ

РЕГИСТРАЦИИ, КАДАСТРА И КАРТОГРАФИИ

Действителен: с 27.06.2023 по 19.09.2024

полное наименование должности

инициалы, фамилия

Земельный участок

вид объекта недвижимости

Лист № 219 раздела 4.2

Всего листов раздела 4.2: 221

Всего разделов: 8

Всего листов выписки: 316

15.12.2023г. № КУВИ-001/2023-282097351

Кадастровый номер:

78:40:1911602:3506

Сведения о характерных точках границы части (частей) земельного участка

Учетный номер части: 78:40:1911602:3506/50

Система координат МСК-64

Номер точки	Координаты, м		Описание закрепления на местности	Средняя квадратичная погрешность определения координат характерных точек границ земельного участка, м
	X	Y		
1	2	3	4	5
1	85110.39	94344.03	-	0.1
2	85103.39	94372.58	-	0.1
3	85082.4	94376.29	-	0.1
4	85089.43	94347.62	-	0.1
5	85103.27	94345.77	-	0.1
1	85110.39	94344.03	-	0.1



ДОКУМЕНТ ПОДПИСАН
ЭЛЕКТРОННОЙ ПОДПИСЬЮ

Сертификат: 00ВВ056В7401СВ38D2В3576АСDС8425108

Владелец: ФЕДЕРАЛЬНАЯ СЛУЖБА ГОСУДАРСТВЕННОЙ

РЕГИСТРАЦИИ, КАДАСТРА И КАРТОГРАФИИ

Действителен: с 27.06.2023 по 19.09.2024

полное наименование должности

инициалы, фамилия

Земельный участок

вид объекта недвижимости

Лист № 220 раздела 4.2

Всего листов раздела 4.2: 221

Всего разделов: 8

Всего листов выписки: 316

15.12.2023г. № КУВИ-001/2023-282097351

Кадастровый номер:

78:40:1911602:3506

Сведения о характерных точках границы части (частей) земельного участка

Учетный номер части: 78:40:1911602:3506/51

Система координат МСК-64

Номер точки	Координаты, м		Описание закрепления на местности	Средняя квадратичная погрешность определения координат характерных точек границ земельного участка, м
	X	Y		
1	2	3	4	5
1	85110.39	94344.03	-	0.1
2	85098.59	94392.15	-	0.1
3	85068.65	94514.19	-	0.1
4	85049.87	94508.9	-	0.1
5	85089.43	94347.62	-	0.1
6	85103.27	94345.77	-	0.1
1	85110.39	94344.03	-	0.1



ДОКУМЕНТ ПОДПИСАН
ЭЛЕКТРОННОЙ ПОДПИСЬЮ

Сертификат: 00ВВ056В7401СВ38D2В3576АСDС8425108

Владелец: ФЕДЕРАЛЬНАЯ СЛУЖБА ГОСУДАРСТВЕННОЙ

РЕГИСТРАЦИИ, КАДАСТРА И КАРТОГРАФИИ

Действителен: с 27.06.2023 по 19.09.2024

полное наименование должности

инициалы, фамилия

Земельный участок

вид объекта недвижимости

Лист № 221 раздела 4.2

Всего листов раздела 4.2: 221

Всего разделов: 8

Всего листов выписки: 316

15.12.2023г. № КУВИ-001/2023-282097351

Кадастровый номер:

78:40:1911602:3506

Сведения о характерных точках границы части (частей) земельного участка

Учетный номер части: 78:40:1911602:3506/52

Система координат МСК-64

Номер точки	Координаты, м		Описание закрепления на местности	Средняя квадратичная погрешность определения координат характерных точек границ земельного участка, м
	X	Y		
1	2	3	4	5
1	84788.94	93407.84	-	0.1
2	84733.64	93391	-	0.1
3	84733.62	93389.59	-	0.1
4	84731.1	93387.07	-	0.1
5	84789.82	93404.95	-	0.1
1	84788.94	93407.84	-	0.1



ДОКУМЕНТ ПОДПИСАН
ЭЛЕКТРОННОЙ ПОДПИСЬЮ

Сертификат: 00ВВ056В7401СВ38D2В3576АСDC8425108

Владелец: ФЕДЕРАЛЬНАЯ СЛУЖБА ГОСУДАРСТВЕННОЙ

РЕГИСТРАЦИИ, КАДАСТРА И КАРТОГРАФИИ

Действителен: с 27.06.2023 по 19.09.2024

полное наименование должности

инициалы, фамилия

557
Филиал публично-правовой компании "Роскадастр" по Санкт-Петербургу
полное наименование органа регистрации прав
Выписка из Единого государственного реестра недвижимости об объекте недвижимости

Сведения о характеристиках объекта недвижимости

На основании запроса от 12.09.2023, поступившего на рассмотрение 12.09.2023, сообщаем, что согласно записям Единого государственного реестра недвижимости:

Раздел 1 Лист 1

Земельный участок
вид объекта недвижимости

Лист № 1 раздела 1	Всего листов раздела 1: 3	Всего разделов: 8	Всего листов выписки: 47
--------------------	---------------------------	-------------------	--------------------------

13.09.2023г. № КУВИ-001/2023-208015090	
Кадастровый номер:	78:40:1911602:3122
Номер кадастрового квартала:	78:40:1911602
Дата присвоения кадастрового номера:	27.12.2013

Ранее присвоенный государственный учетный номер:	данные отсутствуют
Местоположение:	Санкт-Петербург, город Петергоф, Ропшинское шоссе, участок 136, (восточнее дома 3, корпус 2, литера А)
Площадь:	8705 +/- 33
Кадастровая стоимость, руб.:	18008957.97
Кадастровые номера расположенных в пределах земельного участка объектов недвижимости:	78:40:0000000:4745, 78:40:0000000:4747
Кадастровые номера объектов недвижимости, из которых образован объект недвижимости:	78:40:1911602:71
Кадастровые номера образованных объектов недвижимости:	данные отсутствуют
Категория земель:	Земли населенных пунктов
Виды разрешенного использования:	для сельскохозяйственного использования
Сведения о кадастровом инженере:	данные отсутствуют
Сведения о лесах, водных объектах и об иных природных объектах, расположенных в пределах земельного участка:	данные отсутствуют
Сведения о том, что земельный участок полностью расположен в границах зоны с особыми условиями использования территории, территории объекта культурного наследия, публичного сервитута:	данные отсутствуют
Сведения о том, что земельный участок расположен в границах особой экономической зоны, территории опережающего социально-экономического развития, зоны территориального развития в Российской Федерации, игровой зоны:	данные отсутствуют

	 ДОКУМЕНТ ПОДПИСАН ЭЛЕКТРОННОЙ ПОДПИСЬЮ <small>Сертификат: 00BV056B7401CB38D2B3576ACDC8425108 Владелец: ФЕДЕРАЛЬНАЯ СЛУЖБА ГОСУДАРСТВЕННОЙ РЕГИСТРАЦИИ, КАДАСТРА И КАРТОГРАФИИ Действителен: с 27.06.2023 по 19.09.2024</small>	
полное наименование должности	инициалы, фамилия	

Земельный участок			
вид объекта недвижимости			
Лист № 2 раздела 1	Всего листов раздела 1: 3	Всего разделов: 8	Всего листов выписки: 47

13.09.2023г. № КУВИ-001/2023-208015090

Кадастровый номер: 78:40:1911602:3122

Сведения о том, что земельный участок расположен в границах особо охраняемой природной территории, охотничьих угодий, лесничеств:	данные отсутствуют
Сведения о результатах проведения государственного земельного надзора:	данные отсутствуют
Сведения о расположении земельного участка в границах территории, в отношении которой утвержден проект межевания территории:	данные отсутствуют
Условный номер земельного участка:	данные отсутствуют
Сведения о принятии акта и (или) заключении договора, предусматривающих предоставление в соответствии с земельным законодательством исполнительным органом государственным органом власти или органом местного самоуправления, находящегося в государственной или муниципальной собственности земельного участка для строительства наемного дома социального использования или наемного дома коммерческого использования:	данные отсутствуют
Сведения о том, что земельный участок или земельные участки образованы на основании решения об изъятии земельного участка и (или) расположенного на нем объекта недвижимости для государственных или муниципальных нужд:	данные отсутствуют
Сведения о том, что земельный участок образован из земель или земельного участка, государственная собственность на которые не разграничена:	данные отсутствуют
Сведения о наличии земельного спора о местоположении границ земельных участков:	данные отсутствуют
Статус записи об объекте недвижимости:	Сведения об объекте недвижимости имеют статус "актуальные"
Особые отметки:	Для данного земельного участка обеспечен доступ посредством земельного участка (земельных участков) с кадастровым номером (кадастровыми номерами): Земли общего пользования. Сведения об ограничениях права на объект недвижимости, обременениях данного объекта, не зарегистрированных в реестре прав, ограничений прав и обременений недвижимого имущества: вид ограничения (обременения): прочие ограничения прав и обременения объекта недвижимости; срок действия не установлен. вид ограничения (обременения): прочие ограничения прав и обременения объекта недвижимости; срок действия не установлен. вид ограничения (обременения): прочие ограничения



ДОКУМЕНТ ПОДПИСАН
ЭЛЕКТРОННОЙ ПОДПИСЬЮ

Сертификат: 00ВВ056В7401СВ38Д2В3576АСДС8425108

Владелец: ФЕДЕРАЛЬНАЯ СЛУЖБА ГОСУДАРСТВЕННОЙ

РЕГИСТРАЦИИ, КАДАСТРА И КАРТОГРАФИИ

Действителен: с 27.06.2023 по 19.09.2024

полное наименование должности

инициалы, фамилия

Земельный участок			
вид объекта недвижимости			
Лист № 3 раздела 1	Всего листов раздела 1: 3	Всего разделов: 8	Всего листов выписки: 47
13.09.2023г. № КУВИ-001/2023-208015090			
Кадастровый номер:		78:40:1911602:3122	
		<p>прав и обременения объекта недвижимости; срок действия не установлен. вид ограничения (обременения): прочие ограничения прав и обременения объекта недвижимости; срок действия не установлен. вид ограничения (обременения): прочие ограничения прав и обременения объекта недвижимости; срок действия не установлен. вид ограничения (обременения): прочие ограничения прав и обременения объекта недвижимости; срок действия не установлен. вид ограничения (обременения): прочие ограничения прав и обременения объекта недвижимости; срок действия не установлен. вид ограничения (обременения): прочие ограничения прав и обременения объекта недвижимости; срок действия не установлен. вид ограничения (обременения): прочие ограничения прав и обременения объекта недвижимости; срок действия не установлен. вид ограничения (обременения): прочие ограничения прав и обременения объекта недвижимости; срок действия не установлен. вид ограничения (обременения): прочие ограничения прав и обременения объекта недвижимости; срок действия не установлен. вид ограничения (обременения): прочие ограничения прав и обременения объекта недвижимости; срок действия не установлен. вид ограничения (обременения): прочие ограничения прав на земельный участок, предусмотренные статьей 56 Земельного кодекса Российской Федерации; срок действия: с 29.09.2017; реквизиты документа-основания: справка о балансовой принадлежности от 25.04.2017 № СПбЭС/19-06/921 выдан: АО "Санкт-Петербургские электрические сети". вид ограничения (обременения): ограничения прав на земельный участок, предусмотренные статьей 56 Земельного кодекса Российской Федерации; срок действия: с 23.04.2021; реквизиты документа-основания: постановление "О порядке установления охранных зон объектов электросетевого хозяйства и особых условий использования земельных участков, расположенных в границах таких зон" от 24.02.2009 № 160 выдан: Правительство Российской Федерации.</p>	
Получатель выписки:		Шихов Алексей Викторович	

	ДОКУМЕНТ ПОДПИСАН ЭЛЕКТРОННОЙ ПОДПИСЬЮ	
Сертификат: 00BV056B7401CB38D2B3576ACDC8425108 Владелец: ФЕДЕРАЛЬНАЯ СЛУЖБА ГОСУДАРСТВЕННОЙ РЕГИСТРАЦИИ, КАДАСТРА И КАРТОГРАФИИ Действителен: с 27.06.2023 по 19.09.2024	инициалы, фамилия	
полное наименование должности		

560
Выписка из Единого государственного реестра недвижимости об объекте недвижимости
Сведения о зарегистрированных правах

Раздел 2 Лист 4

Земельный участок			
вид объекта недвижимости			
Лист № 1 раздела 2	Всего листов раздела 2: 8	Всего разделов: 8	Всего листов выписки: 47
13.09.2023г. № КУВИ-001/2023-208015090			
Кадастровый номер:		78:40:1911602:3122	
1	Правообладатель (правообладатели):	1.1	Акционерное общество "Красные Зори", ИНН: 7819046280
	Сведения о возможности предоставления третьим лицам персональных данных физического лица:	1.1.1	данные отсутствуют
2	Вид, номер, дата и время государственной регистрации права:	2.1	Собственность 78:40:1911602:3122-78/011/2022-2 09.08.2022 13:53:35
3	Сведения об осуществлении государственной регистрации сделки, права без необходимого в силу закона согласия третьего лица, органа:	3.1	данные отсутствуют
4	Ограничение прав и обременение объекта недвижимости:		
	4.1 вид:	Прочие ограничения прав и обременения объекта недвижимости	
	дата государственной регистрации:	29.02.2016 12:58:19	
	номер государственной регистрации:	78-78/005-78/115/001/2016-497/9	
	срок, на который установлены ограничение прав и обременение объекта недвижимости:	данные отсутствуют	
	лицо, в пользу которого установлены ограничение прав и обременение объекта недвижимости:	данные о правообладателе отсутствуют	
	сведения о возможности предоставления третьим лицам персональных данных физического лица	данные отсутствуют	
	основание государственной регистрации:	Кадастровый паспорт земельного участка, № 78/201/13-273681, выдан 27.12.2013, филиал федерального государственного бюджетного учреждения "Федеральная кадастровая палата Федеральной службы государственной регистрации, кадастра и картографии" по Санкт-Петербургу	
	сведения об осуществлении государственной регистрации сделки, права, ограничения права без необходимого в силу закона согласия третьего лица, органа:	данные отсутствуют	
	сведения об управляющем залогом и о договоре управления залогом, если такой договор заключен для управления ипотекой:	данные отсутствуют	



ДОКУМЕНТ ПОДПИСАН
ЭЛЕКТРОННОЙ ПОДПИСЬЮ

Сертификат: 00BV056B7401CB38D2B3576ACDC8425108

Владелец: ФЕДЕРАЛЬНАЯ СЛУЖБА ГОСУДАРСТВЕННОЙ
РЕГИСТРАЦИИ, КАДАСТРА И КАРТОГРАФИИ
Действителен: с 27.06.2023 по 19.09.2024

полное наименование должности

инициалы, фамилия

Земельный участок			
вид объекта недвижимости			
Лист № 2 раздела 2	Всего листов раздела 2: 8	Всего разделов: 8	Всего листов выписки: 47

13.09.2023г. № КУВИ-001/2023-208015090

Кадастровый номер: 78:40:1911602:3122

	сведения о депозитарии, который осуществляет хранение бездвиженной документарной закладной или электронной закладной:	
	ведения о внесении изменений или дополнений в регистрационную запись об ипотеке:	
4.2	вид:	Прочие ограничения прав и обременения объекта недвижимости
	дата государственной регистрации:	29.02.2016 12:58:19
	номер государственной регистрации:	78-78/005-78/115/001/2016-497/8
	срок, на который установлены ограничение прав и обременение объекта недвижимости:	данные отсутствуют
	лицо, в пользу которого установлены ограничение прав и обременение объекта недвижимости:	данные о правообладателе отсутствуют
	сведения о возможности предоставления третьим лицам персональных данных физического лица	данные отсутствуют
	основание государственной регистрации:	Кадастровый паспорт земельного участка, № 78/201/13-273681, выдан 27.12.2013, филиал федерального государственного бюджетного учреждения "Федеральная кадастровая палата Федеральной службы государственной регистрации, кадастра и картографии" по Санкт-Петербургу
	сведения об осуществлении государственной регистрации сделки, права, ограничения права без необходимого в силу закона согласия третьего лица, органа:	данные отсутствуют
	сведения об управляющем залогом и о договоре управления залогом, если такой договор заключен для управления ипотекой:	данные отсутствуют
	сведения о депозитарии, который осуществляет хранение бездвиженной документарной закладной или электронной закладной:	
	ведения о внесении изменений или дополнений в регистрационную запись об ипотеке:	
4.3	вид:	Прочие ограничения прав и обременения объекта недвижимости
	дата государственной регистрации:	29.02.2016 12:58:18
	номер государственной регистрации:	78-78/005-78/115/001/2016-497/7
	срок, на который установлены ограничение прав и обременение объекта недвижимости:	данные отсутствуют



ДОКУМЕНТ ПОДПИСАН
ЭЛЕКТРОННОЙ ПОДПИСЬЮ

Сертификат: 00ВВ056В7401СВ38Д2В3576АСDC8425108

Владелец: ФЕДЕРАЛЬНАЯ СЛУЖБА ГОСУДАРСТВЕННОЙ

РЕГИСТРАЦИИ, КАДАСТРА И КАРТОГРАФИИ

Действителен: с 27.06.2023 по 19.09.2024

полное наименование должности

инициалы, фамилия

Земельный участок

вид объекта недвижимости

Лист № 3 раздела 2

Всего листов раздела 2: 8

Всего разделов: 8

Всего листов выписки: 47

13.09.2023г. № КУВИ-001/2023-208015090

Кадастровый номер:

78:40:1911602:3122

	лицо, в пользу которого установлены ограничение прав и обременение объекта недвижимости:	данные о правообладателе отсутствуют
	сведения о возможности предоставления третьим лицам персональных данных физического лица	данные отсутствуют
	основание государственной регистрации:	Кадастровый паспорт земельного участка, № 78/201/13-273681, выдан 27.12.2013, филиал федерального государственного бюджетного учреждения "Федеральная кадастровая палата Федеральной службы государственной регистрации, кадастра и картографии" по Санкт-Петербургу
	сведения об осуществлении государственной регистрации сделки, права, ограничения права без необходимого в силу закона согласия третьего лица, органа:	данные отсутствуют
	сведения об управляющем залогом и о договоре управления залогом, если такой договор заключен для управления ипотекой:	данные отсутствуют
	сведения о депозитарии, который осуществляет хранение обездвиженной документарной закладной или электронной закладной:	
	сведения о внесении изменений или дополнений в регистрационную запись об ипотеке:	
4.4	вид:	Прочие ограничения прав и обременения объекта недвижимости
	дата государственной регистрации:	29.02.2016 12:58:18
	номер государственной регистрации:	78-78/005-78/115/001/2016-497/6
	срок, на который установлены ограничение прав и обременение объекта недвижимости:	данные отсутствуют
	лицо, в пользу которого установлены ограничение прав и обременение объекта недвижимости:	данные о правообладателе отсутствуют
	сведения о возможности предоставления третьим лицам персональных данных физического лица	данные отсутствуют
	основание государственной регистрации:	Кадастровый паспорт земельного участка, № 78/201/13-273681, выдан 27.12.2013, филиал федерального государственного бюджетного учреждения "Федеральная кадастровая палата Федеральной службы государственной регистрации, кадастра и картографии" по Санкт-Петербургу



ДОКУМЕНТ ПОДПИСАН
ЭЛЕКТРОННОЙ ПОДПИСЬЮ

Сертификат: 00ВВ056В7401СВ38Д2В3576АСДС8425108

Владелец: ФЕДЕРАЛЬНАЯ СЛУЖБА ГОСУДАРСТВЕННОЙ

РЕГИСТРАЦИИ, КАДАСТРА И КАРТОГРАФИИ

Действителен: с 27.06.2023 по 19.09.2024

полное наименование должности

инициалы, фамилия

Земельный участок

вид объекта недвижимости

Лист № 4 раздела 2

Всего листов раздела 2: 8

Всего разделов: 8

Всего листов выписки: 47

13.09.2023г. № КУВИ-001/2023-208015090

Кадастровый номер:

78:40:1911602:3122

	сведения об осуществлении государственной регистрации сделки, права, ограничения права без необходимого в силу закона согласия третьего лица, органа:	данные отсутствуют
	сведения об управляющем залогом и о договоре управления залогом, если такой договор заключен для управления ипотекой:	данные отсутствуют
	сведения о депозитарии, который осуществляет хранение обездвиженной документарной закладной или электронной закладной:	
	ведения о внесении изменений или дополнений в регистрационную запись об ипотеке:	
4.5	вид:	Прочие ограничения прав и обременения объекта недвижимости
	дата государственной регистрации:	29.02.2016 12:58:17
	номер государственной регистрации:	78-78/005-78/115/001/2016-497/5
	срок, на который установлены ограничение прав и обременение объекта недвижимости:	данные отсутствуют
	лицо, в пользу которого установлены ограничение прав и обременение объекта недвижимости:	данные о правообладателе отсутствуют
	сведения о возможности предоставления третьим лицам персональных данных физического лица	данные отсутствуют
	основание государственной регистрации:	Кадастровый паспорт земельного участка, № 78/201/13-273681, выдан 27.12.2013, филиал федерального государственного бюджетного учреждения "Федеральная кадастровая палата Федеральной службы государственной регистрации, кадастра и картографии" по Санкт-Петербургу
	сведения об осуществлении государственной регистрации сделки, права, ограничения права без необходимого в силу закона согласия третьего лица, органа:	данные отсутствуют
	сведения об управляющем залогом и о договоре управления залогом, если такой договор заключен для управления ипотекой:	данные отсутствуют
	сведения о депозитарии, который осуществляет хранение обездвиженной документарной закладной или электронной закладной:	



ДОКУМЕНТ ПОДПИСАН
ЭЛЕКТРОННОЙ ПОДПИСЬЮ

Сертификат: 00BV056B7401CB38D2B3576ACDC8425108

Владелец: ФЕДЕРАЛЬНАЯ СЛУЖБА ГОСУДАРСТВЕННОЙ

РЕГИСТРАЦИИ, КАДАСТРА И КАРТОГРАФИИ

Действителен: с 27.06.2023 по 19.09.2024

полное наименование должности

инициалы, фамилия

Земельный участок

вид объекта недвижимости

Лист № 5 раздела 2

Всего листов раздела 2: 8

Всего разделов: 8

Всего листов выписки: 47

13.09.2023г. № КУВИ-001/2023-208015090

Кадастровый номер:

78:40:1911602:3122

	ведения о внесении изменений или дополнений в регистрационную запись об ипотеке:	
4.6	вид:	Прочие ограничения прав и обременения объекта недвижимости
	дата государственной регистрации:	29.02.2016 12:58:17
	номер государственной регистрации:	78-78/005-78/115/001/2016-497/4
	срок, на который установлены ограничение прав и обременение объекта недвижимости:	данные отсутствуют
	лицо, в пользу которого установлены ограничение прав и обременение объекта недвижимости:	данные о правообладателе отсутствуют
	сведения о возможности предоставления третьим лицам персональных данных физического лица	данные отсутствуют
	основание государственной регистрации:	Кадастровый паспорт земельного участка, № 78/201/13-273681, выдан 27.12.2013, филиал федерального государственного бюджетного учреждения "Федеральная кадастровая палата Федеральной службы государственной регистрации, кадастра и картографии" по Санкт-Петербургу
	сведения об осуществлении государственной регистрации сделки, права, ограничения права без необходимого в силу закона согласия третьего лица, органа:	данные отсутствуют
	сведения об управляющем залогом и о договоре управления залогом, если такой договор заключен для управления ипотекой:	данные отсутствуют
	сведения о депозитарии, который осуществляет хранение обездвиженной документарной закладной или электронной закладной:	
4.7	ведения о внесении изменений или дополнений в регистрационную запись об ипотеке:	
	вид:	Прочие ограничения прав и обременения объекта недвижимости
	дата государственной регистрации:	29.02.2016 12:58:16
	номер государственной регистрации:	78-78/005-78/115/001/2016-497/3
	срок, на который установлены ограничение прав и обременение объекта недвижимости:	данные отсутствуют
лицо, в пользу которого установлены ограничение прав и обременение объекта недвижимости:	данные о правообладателе отсутствуют	



ДОКУМЕНТ ПОДПИСАН
ЭЛЕКТРОННОЙ ПОДПИСЬЮ

Сертификат: 00BV056B7401CB38D2B3576ACDC8425108

Владелец: ФЕДЕРАЛЬНАЯ СЛУЖБА ГОСУДАРСТВЕННОЙ

РЕГИСТРАЦИИ, КАДАСТРА И КАРТОГРАФИИ

Действителен: с 27.06.2023 по 19.09.2024

полное наименование должности

инициалы, фамилия

Земельный участок

вид объекта недвижимости

Лист № 6 раздела 2

Всего листов раздела 2: 8

Всего разделов: 8

Всего листов выписки: 47

13.09.2023г. № КУВИ-001/2023-208015090

Кадастровый номер:

78:40:1911602:3122

	сведения о возможности предоставления третьим лицам персональных данных физического лица	данные отсутствуют
	основание государственной регистрации:	Кадастровый паспорт земельного участка, № 78/201/13-273681, выдан 27.12.2013, филиал федерального государственного бюджетного учреждения "Федеральная кадастровая палата Федеральной службы государственной регистрации, кадастра и картографии" по Санкт-Петербургу
	сведения об осуществлении государственной регистрации сделки, права, ограничения права без необходимого в силу закона согласия третьего лица, органа:	данные отсутствуют
	сведения об управляющем залоге и о договоре управления залогом, если такой договор заключен для управления ипотекой:	данные отсутствуют
	сведения о депозитарии, который осуществляет хранение обездвиженной документарной закладной или электронной закладной:	
	сведения о внесении изменений или дополнений в регистрационную запись об ипотеке:	
4.8	вид:	Прочие ограничения прав и обременения объекта недвижимости
	дата государственной регистрации:	29.02.2016 12:58:15
	номер государственной регистрации:	78-78/005-78/115/001/2016-497/2
	срок, на который установлены ограничение прав и обременение объекта недвижимости:	данные отсутствуют
	лицо, в пользу которого установлены ограничение прав и обременение объекта недвижимости:	данные о правообладателе отсутствуют
	сведения о возможности предоставления третьим лицам персональных данных физического лица	данные отсутствуют
	основание государственной регистрации:	Кадастровый паспорт земельного участка, № 78/201/13-273681, выдан 27.12.2013, филиал федерального государственного бюджетного учреждения "Федеральная кадастровая палата Федеральной службы государственной регистрации, кадастра и картографии" по Санкт-Петербургу
	сведения об осуществлении государственной регистрации сделки, права, ограничения права без необходимого в силу закона согласия третьего лица, органа:	данные отсутствуют



ДОКУМЕНТ ПОДПИСАН
ЭЛЕКТРОННОЙ ПОДПИСЬЮ

Сертификат: 00BV056B7401CB38D2B3576ACDC8425108

Владелец: ФЕДЕРАЛЬНАЯ СЛУЖБА ГОСУДАРСТВЕННОЙ

РЕГИСТРАЦИИ, КАДАСТРА И КАРТОГРАФИИ

Действителен: с 27.06.2023 по 19.09.2024

полное наименование должности

инициалы, фамилия

Земельный участок

вид объекта недвижимости

Лист № 7 раздела 2

Всего листов раздела 2: 8

Всего разделов: 8

Всего листов выписки: 47

13.09.2023г. № КУВИ-001/2023-208015090

Кадастровый номер:

78:40:1911602:3122

	сведения об управляющем залогом и о договоре управления залогом, если такой договор заключен для управления ипотекой:	данные отсутствуют
	сведения о депозитарии, который осуществляет хранение обездвиженной документарной закладной или электронной закладной:	
	сведения о внесении изменений или дополнений в регистрационную запись об ипотеке:	
5	Договоры участия в долевом строительстве:	не зарегистрировано
6	Заявленные в судебном порядке права требования:	данные отсутствуют
7	Сведения о возможности предоставления третьим лицам персональных данных физического лица	данные отсутствуют
8	Сведения о возражении в отношении зарегистрированного права:	данные отсутствуют
9	Сведения о наличии решения об изъятии объекта недвижимости для государственных и муниципальных нужд:	данные отсутствуют
10	Сведения о невозможности государственной регистрации без личного участия правообладателя или его законного представителя:	данные отсутствуют
11	Правопритязания и сведения о наличии поступивших, но не рассмотренных заявлений о проведении государственной регистрации права (перехода, прекращения права), ограничения права или обременения объекта недвижимости, сделки в отношении объекта недвижимости:	отсутствуют



ДОКУМЕНТ ПОДПИСАН
ЭЛЕКТРОННОЙ ПОДПИСЬЮ

Сертификат: 00BV056V7401CB38D2B3576ACDC8425108

Владелец: ФЕДЕРАЛЬНАЯ СЛУЖБА ГОСУДАРСТВЕННОЙ

РЕГИСТРАЦИИ, КАДАСТРА И КАРТОГРАФИИ

Действителен: с 27.06.2023 по 19.09.2024

полное наименование должности

инициалы, фамилия

Земельный участок			
вид объекта недвижимости			
Лист № 8 раздела 2	Всего листов раздела 2: 8	Всего разделов: 8	Всего листов выписки: 47
13.09.2023г. № КУВИ-001/2023-208015090			
Кадастровый номер:		78:40:1911602:3122	
11	Сведения о невозможности государственной регистрации перехода, прекращения, ограничения права на земельный участок из земель сельскохозяйственного назначения:	данные отсутствуют	

полное наименование должности	 ДОКУМЕНТ ПОДПИСАН ЭЛЕКТРОННОЙ ПОДПИСЬЮ Сертификат: 00ВВ056В7401СВ38D2В3576АСDC8425108 Владелец: ФЕДЕРАЛЬНАЯ СЛУЖБА ГОСУДАРСТВЕННОЙ РЕГИСТРАЦИИ, КАДАСТРА И КАРТОГРАФИИ Действителен: с 27.06.2023 по 19.09.2024	инициалы, фамилия
-------------------------------	---	-------------------

Выписка из Единого государственного реестра недвижимости об объекте недвижимости

Описание местоположения земельного участка

Земельный участок			
вид объекта недвижимости			
Лист № 1 раздела 3	Всего листов раздела 3: 1	Всего разделов: 8	Всего листов выписки: 47
13.09.2023г. № КУВИ-001/2023-208015090			
Кадастровый номер:		78:40:1911602:3122	

План (чертеж, схема) земельного участка



Масштаб 1:3000

Условные обозначения:



ДОКУМЕНТ ПОДПИСАН
ЭЛЕКТРОННОЙ ПОДПИСЬЮ

Сертификат: 00BV056B7401CB38D2B3576ACDC8425108

Владелец: ФЕДЕРАЛЬНАЯ СЛУЖБА ГОСУДАРСТВЕННОЙ

РЕГИСТРАЦИИ, КАДАСТРА И КАРТОГРАФИИ

Действителен: с 27.06.2023 по 19.09.2024

полное наименование должности

инициалы, фамилия

Выписка из Единого государственного реестра недвижимости об объекте недвижимости

Описание местоположения земельного участка

Земельный участок			
вид объекта недвижимости			
Лист № 1 раздела 3.1	Всего листов раздела 3.1: 4	Всего разделов: 8	Всего листов выписки: 47
13.09.2023г. № КУВИ-001/2023-208015090			
Кадастровый номер:		78:40:1911602:3122	

Описание местоположения границ земельного участка							
№ п/п	Номер точки		Дирекционный угол	Горизонтальное проложение, м	Описание закрепления на местности	Кадастровые номера смежных участков	Сведения об адресах правообладателей смежных земельных участков
	начальная	конечная					
1	2	3	4	5	6	7	8
1	1.1.1	1.1.2	105°15.8`	44.18	данные отсутствуют	данные отсутствуют	данные отсутствуют
2	1.1.2	1.1.3	198°16.4`	244.24	данные отсутствуют	78:40:1911602:3174	адрес отсутствует
3	1.1.3	1.1.4	201°52.9`	2.63	данные отсутствуют	78:40:1911602:3123, 78:40:1911602:3174	адрес отсутствует
4	1.1.4	1.1.5	202°46.2`	0.88	данные отсутствуют	78:40:1911602:3123	адрес отсутствует
5	1.1.5	1.1.6	202°46.2`	0.88	данные отсутствуют	78:40:1911602:3123	адрес отсутствует
6	1.1.6	1.1.7	203°37.7`	0.87	данные отсутствуют	78:40:1911602:3123	адрес отсутствует
7	1.1.7	1.1.8	203°22.1`	0.88	данные отсутствуют	78:40:1911602:3123	адрес отсутствует
8	1.1.8	1.1.9	204°13.7`	0.88	данные отсутствуют	78:40:1911602:3123	адрес отсутствует
9	1.1.9	1.1.10	204°13.7`	0.88	данные отсутствуют	78:40:1911602:3123	адрес отсутствует
10	1.1.10	1.1.11	205°5.8`	0.87	данные отсутствуют	78:40:1911602:3123	адрес отсутствует
11	1.1.11	1.1.12	205°24.5`	0.89	данные отсутствуют	78:40:1911602:3123	адрес отсутствует
12	1.1.12	1.1.13	205°41.3`	0.88	данные отсутствуют	78:40:1911602:3123	адрес отсутствует
13	1.1.13	1.1.14	205°58.4`	0.87	данные отсутствуют	78:40:1911602:3123	адрес отсутствует
14	1.1.14	1.1.15	206°16.4`	0.88	данные отсутствуют	78:40:1911602:3123	адрес отсутствует
15	1.1.15	1.1.16	207°9.0`	0.88	данные отсутствуют	78:40:1911602:3123	адрес отсутствует
16	1.1.16	1.1.17	207°9.0`	0.88	данные отсутствуют	78:40:1911602:3123	адрес отсутствует
17	1.1.17	1.1.18	207°43.7`	0.88	данные отсутствуют	78:40:1911602:3123	адрес отсутствует
18	1.1.18	1.1.19	207°43.7`	0.88	данные отсутствуют	78:40:1911602:3123	адрес отсутствует
19	1.1.19	1.1.20	208°36.6`	0.88	данные отсутствуют	78:40:1911602:3123	адрес отсутствует
20	1.1.20	1.1.21	208°36.6`	0.88	данные отсутствуют	78:40:1911602:3123	адрес отсутствует
21	1.1.21	1.1.22	209°30.1`	0.87	данные отсутствуют	78:40:1911602:3123	адрес отсутствует



ДОКУМЕНТ ПОДПИСАН
ЭЛЕКТРОННОЙ ПОДПИСЬЮ

Сертификат: 00ВВ056В7401СВ38D2В3576АСDС8425108

Владелец: ФЕДЕРАЛЬНАЯ СЛУЖБА ГОСУДАРСТВЕННОЙ

РЕГИСТРАЦИИ, КАДАСТРА И КАРТОГРАФИИ

Действителен: с 27.06.2023 по 19.09.2024

полное наименование должности

инициалы, фамилия

Земельный участок

вид объекта недвижимости

Лист № 2 раздела 3.1

Всего листов раздела 3.1: 4

Всего разделов: 8

Всего листов выписки: 47

13.09.2023г. № КУВИ-001/2023-208015090

Кадастровый номер:

78:40:1911602:3122

1	2	3	4	5	6	7	8
22	1.1.22	1.1.23	209°10.9'	0.88	данные отсутствуют	78:40:1911602:3123	адрес отсутствует
23	1.1.23	1.1.24	210°4.1'	0.88	данные отсутствуют	78:40:1911602:3123	адрес отсутствует
24	1.1.24	1.1.25	210°23.9'	0.87	данные отсутствуют	78:40:1911602:3123	адрес отсутствует
25	1.1.25	1.1.26	210°37.8'	0.88	данные отсутствуют	78:40:1911602:3123	адрес отсутствует
26	1.1.26	1.1.27	211°31.3'	0.88	данные отсутствуют	78:40:1911602:3123	адрес отсутствует
27	1.1.27	1.1.28	211°31.3'	0.88	данные отсутствуют	78:40:1911602:3123	адрес отсутствует
28	1.1.28	1.1.29	211°52.0'	0.87	данные отсутствуют	78:40:1911602:3123	адрес отсутствует
29	1.1.29	1.1.30	212°25.3'	0.88	данные отсутствуют	78:40:1911602:3123	адрес отсутствует
30	1.1.30	1.1.31	212°25.3'	0.88	данные отсутствуют	78:40:1911602:3123	адрес отсутствует
31	1.1.31	1.1.32	212°58.1'	0.88	данные отсутствуют	78:40:1911602:3123	адрес отсутствует
32	1.1.32	1.1.33	213°52.3'	0.88	данные отсутствуют	78:40:1911602:3123	адрес отсутствует
33	1.1.33	1.1.34	213°19.6'	0.87	данные отсутствуют	78:40:1911602:3123	адрес отсутствует
34	1.1.34	1.1.35	214°46.7'	0.88	данные отсутствуют	78:40:1911602:3123	адрес отсутствует
35	1.1.35	1.1.36	214°46.7'	0.88	данные отсутствуют	78:40:1911602:3123	адрес отсутствует
36	1.1.36	1.1.37	214°46.7'	0.88	данные отсутствуют	78:40:1911602:3123	адрес отсутствует
37	1.1.37	1.1.38	215°18.7'	0.88	данные отсутствуют	78:40:1911602:3123	адрес отсутствует
38	1.1.38	1.1.39	215°41.4'	0.87	данные отсутствуют	78:40:1911602:3123	адрес отсутствует
39	1.1.39	1.1.40	216°13.1'	0.88	данные отсутствуют	78:40:1911602:3123	адрес отсутствует
40	1.1.40	1.1.41	216°36.4'	0.87	данные отсутствуют	78:40:1911602:3123	адрес отсутствует
41	1.1.41	1.1.42	217°7.9'	0.88	данные отсутствуют	78:40:1911602:3123	адрес отсутствует
42	1.1.42	1.1.43	217°38.9'	0.88	данные отсутствуют	78:40:1911602:3123	адрес отсутствует
43	1.1.43	1.1.44	217°7.9'	0.88	данные отсутствуют	78:40:1911602:3123	адрес отсутствует
44	1.1.44	1.1.45	218°2.8'	0.88	данные отсутствуют	78:40:1911602:3123	адрес отсутствует
45	1.1.45	1.1.46	218°58.0'	0.87	данные отсутствуют	78:40:1911602:3123	адрес отсутствует
46	1.1.46	1.1.47	218°58.0'	0.87	данные отсутствуют	78:40:1911602:3123	адрес отсутствует
47	1.1.47	1.1.48	219°28.3'	0.88	данные отсутствуют	78:40:1911602:3123	адрес отсутствует
48	1.1.48	1.1.49	219°28.3'	0.88	данные отсутствуют	78:40:1911602:3123	адрес отсутствует
49	1.1.49	1.1.50	219°53.4'	0.87	данные отсутствуют	78:40:1911602:3123	адрес отсутствует
50	1.1.50	1.1.51	220°23.3'	0.88	данные отсутствуют	78:40:1911602:3123	адрес отсутствует



ДОКУМЕНТ ПОДПИСАН
ЭЛЕКТРОННОЙ ПОДПИСЬЮ

Сертификат: 00BV056B7401CB38D2B3576ACDC8425108

Владелец: ФЕДЕРАЛЬНАЯ СЛУЖБА ГОСУДАРСТВЕННОЙ

РЕГИСТРАЦИИ, КАДАСТРА И КАРТОГРАФИИ

Действителен: с 27.06.2023 по 19.09.2024

полное наименование должности

инициалы, фамилия

Земельный участок

вид объекта недвижимости

Лист № 3 раздела 3.1

Всего листов раздела 3.1: 4

Всего разделов: 8

Всего листов выписки: 47

13.09.2023г. № КУВИ-001/2023-208015090

Кадастровый номер:

78:40:1911602:3122

1	2	3	4	5	6	7	8
51	1.1.51	1.1.52	221°18.5`	0.88	данные отсутствуют	78:40:1911602:3123	адрес отсутствует
52	1.1.52	1.1.53	221°18.5`	0.88	данные отсутствуют	78:40:1911602:3123	адрес отсутствует
53	1.1.53	1.1.54	221°18.5`	0.88	данные отсутствуют	78:40:1911602:3123	адрес отсутствует
54	1.1.54	1.1.55	222°13.8`	0.88	данные отсутствуют	78:40:1911602:3123	адрес отсутствует
55	1.1.55	1.1.56	222°13.8`	0.88	данные отсутствуют	78:40:1911602:3123	адрес отсутствует
56	1.1.56	1.1.57	223°9.1`	0.88	данные отсутствуют	78:40:1911602:3123	адрес отсутствует
57	1.1.57	1.1.58	223°9.1`	0.88	данные отсутствуют	78:40:1911602:3123	адрес отсутствует
58	1.1.58	1.1.59	223°36.2`	0.87	данные отсутствуют	78:40:1911602:3123	адрес отсутствует
59	1.1.59	1.1.60	223°37.5`	0.88	данные отсутствуют	78:40:1911602:3123	адрес отсутствует
60	1.1.60	1.1.61	225°0.0`	0.88	данные отсутствуют	78:40:1911602:3123	адрес отсутствует
61	1.1.61	1.1.62	224°4.6`	0.88	данные отсутствуют	78:40:1911602:3123	адрес отсутствует
62	1.1.62	1.1.63	225°55.4`	0.88	данные отсутствуют	78:40:1911602:3123	адрес отсутствует
63	1.1.63	1.1.64	225°0.0`	0.88	данные отсутствуют	78:40:1911602:3123	адрес отсутствует
64	1.1.64	1.1.65	225°55.4`	0.88	данные отсутствуют	78:40:1911602:3123	адрес отсутствует
65	1.1.65	1.1.66	226°22.5`	0.88	данные отсутствуют	78:40:1911602:3123	адрес отсутствует
66	1.1.66	1.1.67	226°50.9`	0.88	данные отсутствуют	78:40:1911602:3123	адрес отсутствует
67	1.1.67	1.1.68	227°19.7`	0.87	данные отсутствуют	78:40:1911602:3123	адрес отсутствует
68	1.1.68	1.1.69	227°17.5`	0.88	данные отсутствуют	78:40:1911602:3123	адрес отсутствует
69	1.1.69	1.1.70	227°46.2`	0.88	данные отсутствуют	78:40:1911602:3123	адрес отсутствует
70	1.1.70	1.1.71	228°15.4`	0.87	данные отсутствуют	78:40:1911602:3123	адрес отсутствует
71	1.1.71	1.1.72	228°41.5`	0.88	данные отсутствуют	78:40:1911602:3123	адрес отсутствует
72	1.1.72	1.1.73	229°11.1`	0.87	данные отсутствуют	78:40:1911602:3123	адрес отсутствует
73	1.1.73	1.1.74	229°7.1`	0.89	данные отсутствуют	78:40:1911602:3123	адрес отсутствует
74	1.1.74	1.1.75	230°6.6`	0.87	данные отсутствуют	78:40:1911602:3123	адрес отсутствует
75	1.1.75	1.1.76	230°31.7`	0.88	данные отсутствуют	78:40:1911602:3123	адрес отсутствует
76	1.1.76	1.1.77	230°6.6`	0.87	данные отсутствуют	78:40:1911602:3123	адрес отсутствует
77	1.1.77	1.1.78	231°26.5`	0.88	данные отсутствуют	78:40:1911602:3123	адрес отсутствует
78	1.1.78	1.1.79	231°2.0`	0.87	данные отсутствуют	78:40:1911602:3123	адрес отсутствует
79	1.1.79	1.1.80	231°57.2`	0.88	данные отсутствуют	78:40:1911602:3123	адрес отсутствует



ДОКУМЕНТ ПОДПИСАН
ЭЛЕКТРОННОЙ ПОДПИСЬЮ

Сертификат: 00BV056B7401CB38D2B3576ACDC8425108

Владелец: ФЕДЕРАЛЬНАЯ СЛУЖБА ГОСУДАРСТВЕННОЙ

РЕГИСТРАЦИИ, КАДАСТРА И КАРТОГРАФИИ

Действителен: с 27.06.2023 по 19.09.2024

полное наименование должности

инициалы, фамилия

Земельный участок

вид объекта недвижимости

Лист № 4 раздела 3.1

Всего листов раздела 3.1: 4

Всего разделов: 8

Всего листов выписки: 47

13.09.2023г. № КУВИ-001/2023-208015090

Кадастровый номер:

78:40:1911602:3122

1	2	3	4	5	6	7	8
80	1.1.80	1.1.81	233°7.8'	0.15	данные отсутствуют	78:40:1911602:3123	адрес отсутствует
81	1.1.81	1.1.82	231°42.6'	0.73	данные отсутствуют	78:40:1911602:3123	адрес отсутствует
82	1.1.82	1.1.83	232°25.9'	0.49	данные отсутствуют	78:40:1911602:3123	адрес отсутствует
83	1.1.83	1.1.84	233°25.6'	0.39	данные отсутствуют	78:40:1911602:3123	адрес отсутствует
84	1.1.84	1.1.85	232°52.1'	0.88	данные отсутствуют	78:40:1911602:3123	адрес отсутствует
85	1.1.85	1.1.86	232°52.1'	0.88	данные отсутствуют	78:40:1911602:3123	адрес отсутствует
86	1.1.86	1.1.87	233°46.9'	0.88	данные отсутствуют	78:40:1911602:3123	адрес отсутствует
87	1.1.87	1.1.88	234°18.6'	0.87	данные отсутствуют	78:40:1911602:3123	адрес отсутствует
88	1.1.88	1.1.89	234°41.3'	0.88	данные отсутствуют	78:40:1911602:3123	адрес отсутствует
89	1.1.89	1.1.90	235°13.3'	0.88	данные отсутствуют	78:40:1911602:3123	адрес отсутствует
90	1.1.90	1.1.91	235°13.3'	0.88	данные отсутствуют	78:40:1911602:3123	адрес отсутствует
91	1.1.91	1.1.92	235°13.3'	0.88	данные отсутствуют	78:40:1911602:3123	адрес отсутствует
92	1.1.92	1.1.93	236°7.7'	0.88	данные отсутствуют	78:40:1911602:3123	адрес отсутствует
93	1.1.93	1.1.94	289°15.5'	17.37	данные отсутствуют	данные отсутствуют	данные отсутствуют
94	1.1.94	1.1.95	16°56.3'	34.5	данные отсутствуют	78:40:1911602:72	адрес отсутствует
95	1.1.95	1.1.96	40°4.4'	66.86	данные отсутствуют	78:40:1911602:72	адрес отсутствует
96	1.1.96	1.1.97	15°59.4'	176.86	данные отсутствуют	78:40:1911602:72	адрес отсутствует
97	1.1.97	1.1.1	356°23.0'	44.38	данные отсутствуют	78:40:1911602:72	адрес отсутствует



ДОКУМЕНТ ПОДПИСАН
ЭЛЕКТРОННОЙ ПОДПИСЬЮ

Сертификат: 00BV056B7401CB38D2B3576ACDC8425108

Владелец: ФЕДЕРАЛЬНАЯ СЛУЖБА ГОСУДАРСТВЕННОЙ

РЕГИСТРАЦИИ, КАДАСТРА И КАРТОГРАФИИ

Действителен: с 27.06.2023 по 19.09.2024

полное наименование должности

инициалы, фамилия

Выписка из Единого государственного реестра недвижимости об объекте недвижимости

Описание местоположения земельного участка

Земельный участок			
вид объекта недвижимости			
Лист № 1 раздела 3.2	Всего листов раздела 3.2: 4	Всего разделов: 8	Всего листов выписки: 47
13.09.2023г. № КУВИ-001/2023-208015090			
Кадастровый номер:		78:40:1911602:3122	

Сведения о характерных точках границы земельного участка				
Система координат СК-1964				
Номер точки	Координаты, м		Описание закрепления на местности	Средняя квадратичная погрешность определения координат характерных точек границ земельного участка, м
	X	Y		
1	2	3	4	5
1	85673.73	93516.16	-	-
2	85662.1	93558.78	-	-
3	85430.18	93482.2	-	0.1
4	85427.74	93481.22	-	0.1
5	85426.93	93480.88	-	-
6	85426.12	93480.54	-	-
7	85425.32	93480.19	-	-
8	85424.51	93479.84	-	-
9	85423.71	93479.48	-	-
10	85422.91	93479.12	-	-
11	85422.12	93478.75	-	-
12	85421.32	93478.37	-	-
13	85420.53	93477.99	-	-
14	85419.75	93477.61	-	-
15	85418.96	93477.22	-	-
16	85418.18	93476.82	-	-
17	85417.4	93476.42	-	-
18	85416.62	93476.01	-	-
19	85415.84	93475.6	-	-
20	85415.07	93475.18	-	-
21	85414.3	93474.76	-	-
22	85413.54	93474.33	-	-

	 <p>ДОКУМЕНТ ПОДПИСАН ЭЛЕКТРОННОЙ ПОДПИСЬЮ</p> <p>Сертификат: 00BV056B7401CB38D2B3576ACDC8425108 Владелец: ФЕДЕРАЛЬНАЯ СЛУЖБА ГОСУДАРСТВЕННОЙ РЕГИСТРАЦИИ, КАДАСТРА И КАРТОГРАФИИ Действителен: с 27.06.2023 по 19.09.2024</p>	
полное наименование должности	инициалы, фамилия	

Земельный участок

вид объекта недвижимости

Лист № 2 раздела 3.2

Всего листов раздела 3.2: 4

Всего разделов: 8

Всего листов выписки: 47

13.09.2023г. № КУВИ-001/2023-208015090

Кадастровый номер:

78:40:1911602:3122

1	2	3	4	5
23	85412.77	93473.9	-	-
24	85412.01	93473.46	-	-
25	85411.26	93473.02	-	-
26	85410.5	93472.57	-	-
27	85409.75	93472.11	-	-
28	85409	93471.65	-	-
29	85408.26	93471.19	-	-
30	85407.52	93470.72	-	-
31	85406.78	93470.25	-	-
32	85406.04	93469.77	-	-
33	85405.31	93469.28	-	-
34	85404.58	93468.8	-	-
35	85403.86	93468.3	-	-
36	85403.14	93467.8	-	-
37	85402.42	93467.3	-	-
38	85401.7	93466.79	-	-
39	85400.99	93466.28	-	-
40	85400.28	93465.76	-	-
41	85399.58	93465.24	-	-
42	85398.88	93464.71	-	-
43	85398.18	93464.17	-	-
44	85397.48	93463.64	-	-
45	85396.79	93463.1	-	-
46	85396.11	93462.55	-	0.1
47	85395.43	93462	-	-
48	85394.75	93461.44	-	-
49	85394.07	93460.88	-	-
50	85393.4	93460.32	-	-
51	85392.73	93459.75	-	-



ДОКУМЕНТ ПОДПИСАН
ЭЛЕКТРОННОЙ ПОДПИСЬЮ

Сертификат: 00ВВ056В7401СВ38D2В3576АСDС8425108

Владелец: ФЕДЕРАЛЬНАЯ СЛУЖБА ГОСУДАРСТВЕННОЙ

РЕГИСТРАЦИИ, КАДАСТРА И КАРТОГРАФИИ

Действителен: с 27.06.2023 по 19.09.2024

полное наименование должности

инициалы, фамилия

Земельный участок

вид объекта недвижимости

Лист № 3 раздела 3.2

Всего листов раздела 3.2: 4

Всего разделов: 8

Всего листов выписки: 47

13.09.2023г. № КУВИ-001/2023-208015090

Кадастровый номер:

78:40:1911602:3122

1	2	3	4	5
52	85392.07	93459.17	-	-
53	85391.41	93458.59	-	-
54	85390.75	93458.01	-	-
55	85390.1	93457.42	-	-
56	85389.45	93456.83	-	-
57	85388.81	93456.23	-	-
58	85388.17	93455.63	-	-
59	85387.54	93455.03	-	-
60	85386.9	93454.42	-	-
61	85386.28	93453.8	-	-
62	85385.65	93453.19	-	-
63	85385.04	93452.56	-	-
64	85384.42	93451.94	-	-
65	85383.81	93451.31	-	-
66	85383.2	93450.67	-	-
67	85382.6	93450.03	-	-
68	85382.01	93449.39	-	-
69	85381.41	93448.74	-	-
70	85380.82	93448.09	-	-
71	85380.24	93447.44	-	-
72	85379.66	93446.78	-	-
73	85379.09	93446.12	-	-
74	85378.51	93445.45	-	-
75	85377.95	93444.78	-	-
76	85377.39	93444.1	-	-
77	85376.83	93443.43	-	-
78	85376.28	93442.74	-	-
79	85375.73	93442.06	-	-
80	85375.19	93441.37	-	-



ДОКУМЕНТ ПОДПИСАН
ЭЛЕКТРОННОЙ ПОДПИСЬЮ

Сертификат: 00ВВ056В7401СВ38Д2В3576АСДС8425108

Владелец: ФЕДЕРАЛЬНАЯ СЛУЖБА ГОСУДАРСТВЕННОЙ

РЕГИСТРАЦИИ, КАДАСТРА И КАРТОГРАФИИ

Действителен: с 27.06.2023 по 19.09.2024

полное наименование должности

инициалы, фамилия

Земельный участок

вид объекта недвижимости

Лист № 4 раздела 3.2

Всего листов раздела 3.2: 4

Всего разделов: 8

Всего листов выписки: 47

13.09.2023г. № КУВИ-001/2023-208015090

Кадастровый номер:

78:40:1911602:3122

1	2	3	4	5
81	85375.1	93441.25	-	-
82	85374.65	93440.68	-	-
83	85374.35	93440.29	-	-
84	85374.12	93439.98	-	-
85	85373.59	93439.28	-	-
86	85373.06	93438.58	-	-
87	85372.54	93437.87	-	-
88	85372.03	93437.16	-	-
89	85371.52	93436.44	-	-
90	85371.02	93435.72	-	-
91	85370.52	93435	-	-
92	85370.02	93434.28	-	-
93	85369.53	93433.55	-	-
94	85375.26	93417.15	-	-
95	85408.26	93427.2	-	-
96	85459.42	93470.24	-	-
97	85629.44	93518.96	-	-
1	85673.73	93516.16	-	-



ДОКУМЕНТ ПОДПИСАН
ЭЛЕКТРОННОЙ ПОДПИСЬЮ

Сертификат: 00ВВ056В7401СВ38D2В3576АСDC8425108

Владелец: ФЕДЕРАЛЬНАЯ СЛУЖБА ГОСУДАРСТВЕННОЙ


РЕГИСТРАЦИИ, КАДАСТРА И КАРТОГРАФИИ

Действителен: с 27.06.2023 по 19.09.2024

полное наименование должности

инициалы, фамилия

Выписка из Единого государственного реестра недвижимости об объекте недвижимости
Сведения о частях земельного участка

Земельный участок			
вид объекта недвижимости			
Лист № 1 раздела 4	Всего листов раздела 4: 10	Всего разделов: 8	Всего листов выписки: 47
13.09.2023г. № КУВИ-001/2023-208015090			
Кадастровый номер:		78:40:1911602:3122	
План (чертеж, схема) части земельного участка		Учетный номер части: 78:40:1911602:3122/1	
			
Масштаб 1:400		Условные обозначения:	

полное наименование должности	 ДОКУМЕНТ ПОДПИСАН ЭЛЕКТРОННОЙ ПОДПИСЬЮ	инициалы, фамилия
	Сертификат: 00ВВ056В7401СВ38D2В3576АСDС8425108 Владелец: ФЕДЕРАЛЬНАЯ СЛУЖБА ГОСУДАРСТВЕННОЙ РЕГИСТРАЦИИ, КАДАСТРА И КАРТОГРАФИИ Действителен: с 27.06.2023 по 19.09.2024	

Земельный участок

вид объекта недвижимости

Лист № 2 раздела 4

Всего листов раздела 4: 10

Всего разделов: 8

Всего листов выписки: 47

13.09.2023г. № КУВИ-001/2023-208015090

Кадастровый номер:

78:40:1911602:3122

План (чертеж, схема) части земельного участка

Учетный номер части: 78:40:1911602:3122/2



Масштаб 1:900

Условные обозначения:

ДОКУМЕНТ ПОДПИСАН
ЭЛЕКТРОННОЙ ПОДПИСЬЮ

Сертификат: 00ВВ056В7401СВ38D2В3576АСDC8425108

Владелец: ФЕДЕРАЛЬНАЯ СЛУЖБА ГОСУДАРСТВЕННОЙ

РЕГИСТРАЦИИ, КАДАСТРА И КАРТОГРАФИИ

Действителен: с 27.06.2023 по 19.09.2024

полное наименование должности

инициалы, фамилия

Земельный участок

вид объекта недвижимости

Лист № 3 раздела 4

Всего листов раздела 4: 10

Всего разделов: 8

Всего листов выписки: 47

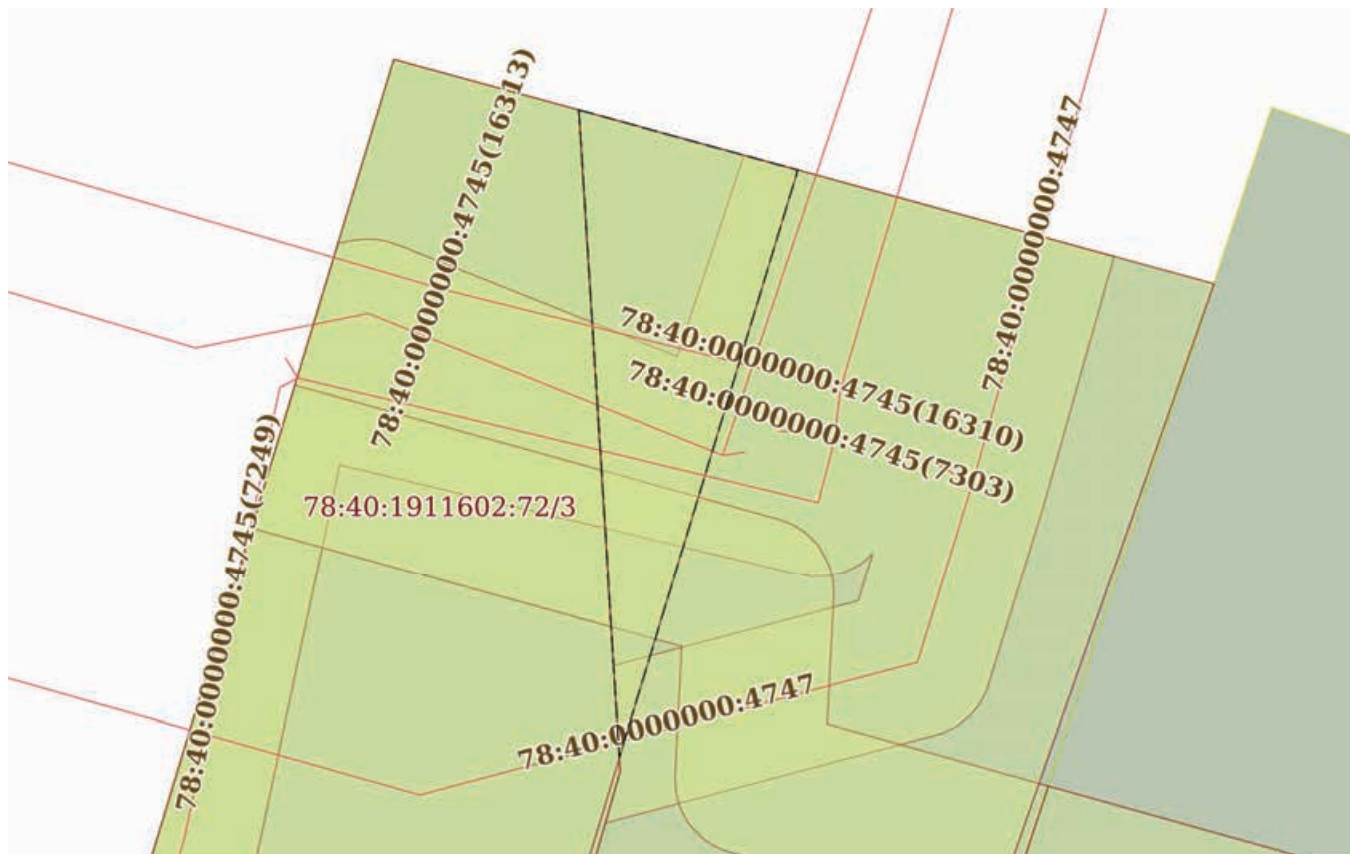
13.09.2023г. № КУВИ-001/2023-208015090

Кадастровый номер:

78:40:1911602:3122

План (чертеж, схема) части земельного участка

Учетный номер части: 78:40:1911602:3122/3



Масштаб 1:500

Условные обозначения:

ДОКУМЕНТ ПОДПИСАН
ЭЛЕКТРОННОЙ ПОДПИСЬЮ

Сертификат: 00ВВ056В7401СВ38D2В3576АСDС8425108

Владелец: ФЕДЕРАЛЬНАЯ СЛУЖБА ГОСУДАРСТВЕННОЙ

РЕГИСТРАЦИИ, КАДАСТРА И КАРТОГРАФИИ

Действителен: с 27.06.2023 по 19.09.2024

полное наименование должности

инициалы, фамилия

Земельный участок

вид объекта недвижимости

Лист № 4 раздела 4

Всего листов раздела 4: 10

Всего разделов: 8

Всего листов выписки: 47

13.09.2023г. № КУВИ-001/2023-208015090

Кадастровый номер:

78:40:1911602:3122

План (чертеж, схема) части земельного участка

Учетный номер части: 78:40:1911602:3122/4



Масштаб 1:500

Условные обозначения:

ДОКУМЕНТ ПОДПИСАН
ЭЛЕКТРОННОЙ ПОДПИСЬЮ

Сертификат: 00ВВ056В7401СВ38D2В3576АСDС8425108

Владелец: ФЕДЕРАЛЬНАЯ СЛУЖБА ГОСУДАРСТВЕННОЙ

РЕГИСТРАЦИИ, КАДАСТРА И КАРТОГРАФИИ

Действителен: с 27.06.2023 по 19.09.2024

полное наименование должности

инициалы, фамилия

Земельный участок

вид объекта недвижимости

Лист № 5 раздела 4

Всего листов раздела 4: 10

Всего разделов: 8

Всего листов выписки: 47

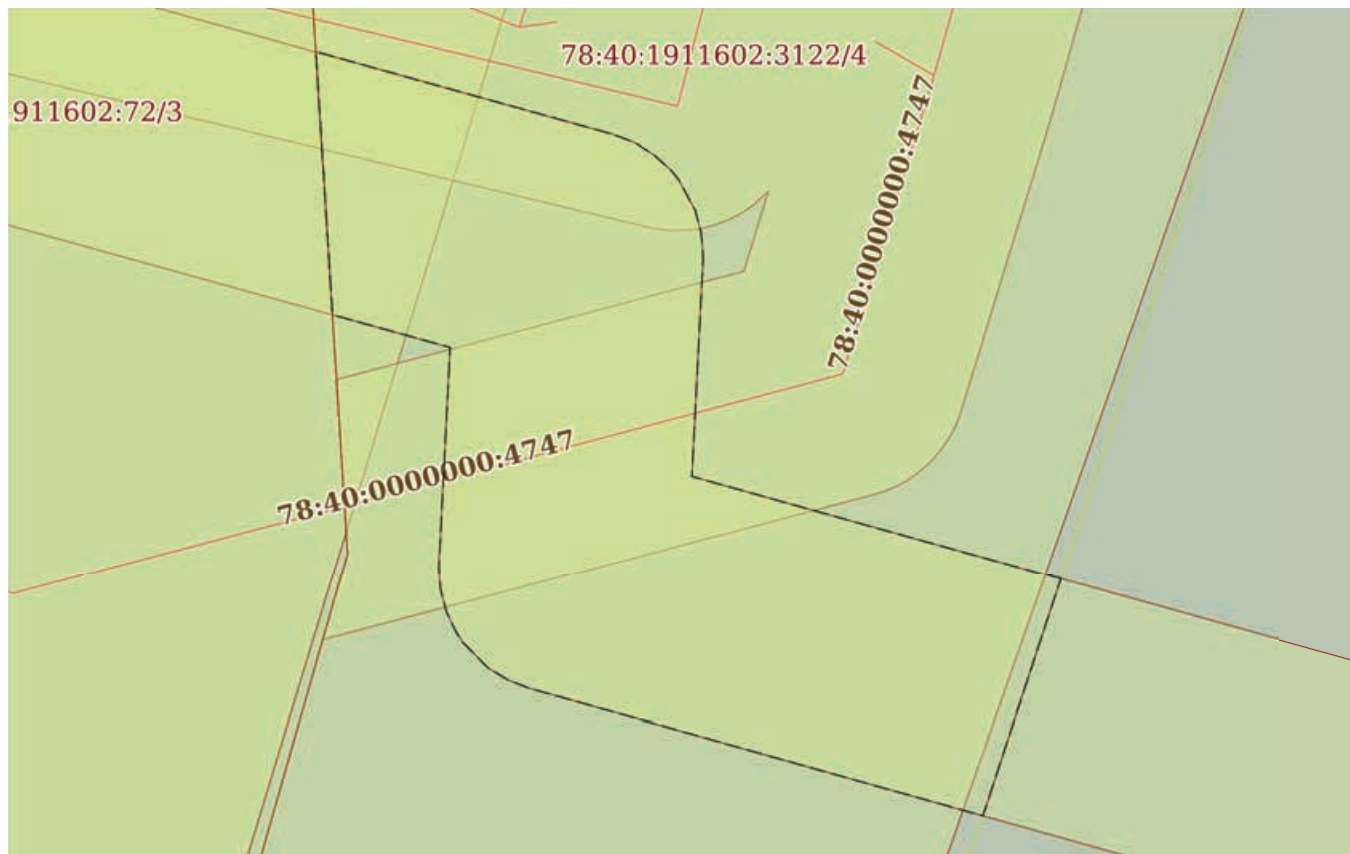
13.09.2023г. № КУВИ-001/2023-208015090

Кадастровый номер:

78:40:1911602:3122

План (чертеж, схема) части земельного участка

Учетный номер части: 78:40:1911602:3122/5



Масштаб 1:300

Условные обозначения:

ДОКУМЕНТ ПОДПИСАН
ЭЛЕКТРОННОЙ ПОДПИСЬЮ

Сертификат: 00ВВ056В7401СВ38Д2В3576АСДС8425108

Владелец: ФЕДЕРАЛЬНАЯ СЛУЖБА ГОСУДАРСТВЕННОЙ

РЕГИСТРАЦИИ, КАДАСТРА И КАРТОГРАФИИ

Действителен: с 27.06.2023 по 19.09.2024

ПОЛНОЕ НАИМЕНОВАНИЕ ДОЛЖНОСТИ

ИНИЦИАЛЫ, ФАМИЛИЯ

Земельный участок

вид объекта недвижимости

Лист № 6 раздела 4

Всего листов раздела 4: 10

Всего разделов: 8

Всего листов выписки: 47

13.09.2023г. № КУВИ-001/2023-208015090

Кадастровый номер:

78:40:1911602:3122

План (чертеж, схема) части земельного участка

Учетный номер части: 78:40:1911602:3122/6



Масштаб 1:200

Условные обозначения:

ДОКУМЕНТ ПОДПИСАН
ЭЛЕКТРОННОЙ ПОДПИСЬЮ

Сертификат: 00ВВ056В7401СВ38D2В3576АСDС8425108

Владелец: ФЕДЕРАЛЬНАЯ СЛУЖБА ГОСУДАРСТВЕННОЙ

РЕГИСТРАЦИИ, КАДАСТРА И КАРТОГРАФИИ

Действителен: с 27.06.2023 по 19.09.2024

полное наименование должности

инициалы, фамилия

Земельный участок

вид объекта недвижимости

Лист № 7 раздела 4

Всего листов раздела 4: 10

Всего разделов: 8

Всего листов выписки: 47

13.09.2023г. № КУВИ-001/2023-208015090

Кадастровый номер:

78:40:1911602:3122

План (чертеж, схема) части земельного участка

Учетный номер части: 78:40:1911602:3122/7



Масштаб 1:3000

Условные обозначения:



ДОКУМЕНТ ПОДПИСАН
ЭЛЕКТРОННОЙ ПОДПИСЬЮ

Сертификат: 00BV056V7401CV38D2V3576ACDC8425108

Владелец: ФЕДЕРАЛЬНАЯ СЛУЖБА ГОСУДАРСТВЕННОЙ

РЕГИСТРАЦИИ, КАДАСТРА И КАРТОГРАФИИ

Действителен: с 27.06.2023 по 19.09.2024

полное наименование должности

инициалы, фамилия

Земельный участок

вид объекта недвижимости

Лист № 8 раздела 4

Всего листов раздела 4: 10

Всего разделов: 8

Всего листов выписки: 47

13.09.2023г. № КУВИ-001/2023-208015090

Кадастровый номер:

78:40:1911602:3122

План (чертеж, схема) части земельного участка

Учетный номер части: 78:40:1911602:3122/8



Масштаб 1:800

Условные обозначения:

ДОКУМЕНТ ПОДПИСАН
ЭЛЕКТРОННОЙ ПОДПИСЬЮ

Сертификат: 00ВВ056В7401СВ38D2В3576АСDC8425108

Владелец: ФЕДЕРАЛЬНАЯ СЛУЖБА ГОСУДАРСТВЕННОЙ

РЕГИСТРАЦИИ, КАДАСТРА И КАРТОГРАФИИ

Действителен: с 27.06.2023 по 19.09.2024

полное наименование должности

инициалы, фамилия

Земельный участок

вид объекта недвижимости

Лист № 9 раздела 4

Всего листов раздела 4: 10

Всего разделов: 8

Всего листов выписки: 47

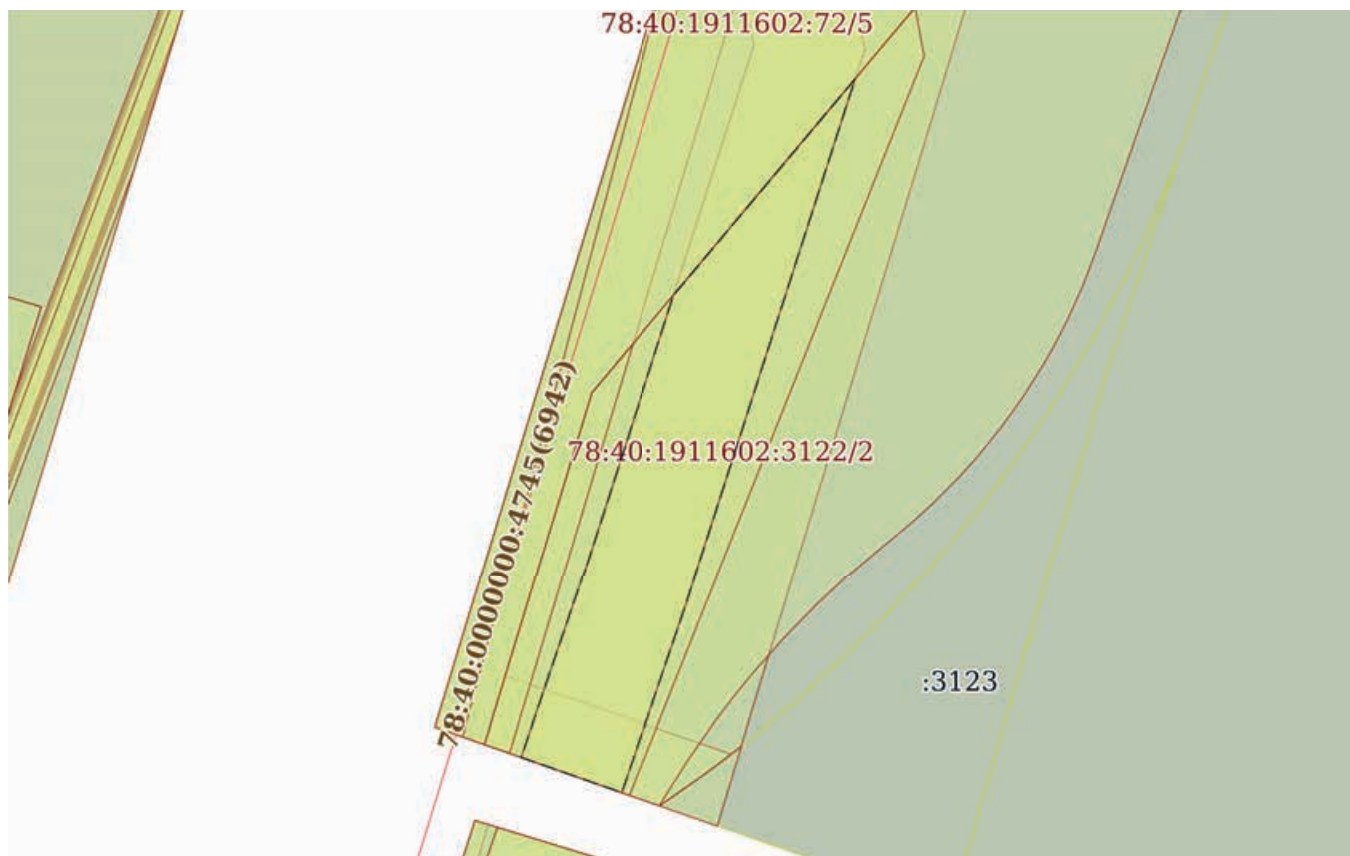
13.09.2023г. № КУВИ-001/2023-208015090

Кадастровый номер:

78:40:1911602:3122

План (чертеж, схема) части земельного участка

Учетный номер части: 78:40:1911602:3122/9



Масштаб 1:700

Условные обозначения:

ДОКУМЕНТ ПОДПИСАН
ЭЛЕКТРОННОЙ ПОДПИСЬЮ

Сертификат: 00ВВ056В7401СВ38D2В3576АСDС8425108

Владелец: ФЕДЕРАЛЬНАЯ СЛУЖБА ГОСУДАРСТВЕННОЙ

РЕГИСТРАЦИИ, КАДАСТРА И КАРТОГРАФИИ

Действителен: с 27.06.2023 по 19.09.2024

полное наименование должности

инициалы, фамилия

Земельный участок

вид объекта недвижимости

Лист № 10 раздела 4

Всего листов раздела 4: 10

Всего разделов: 8

Всего листов выписки: 47

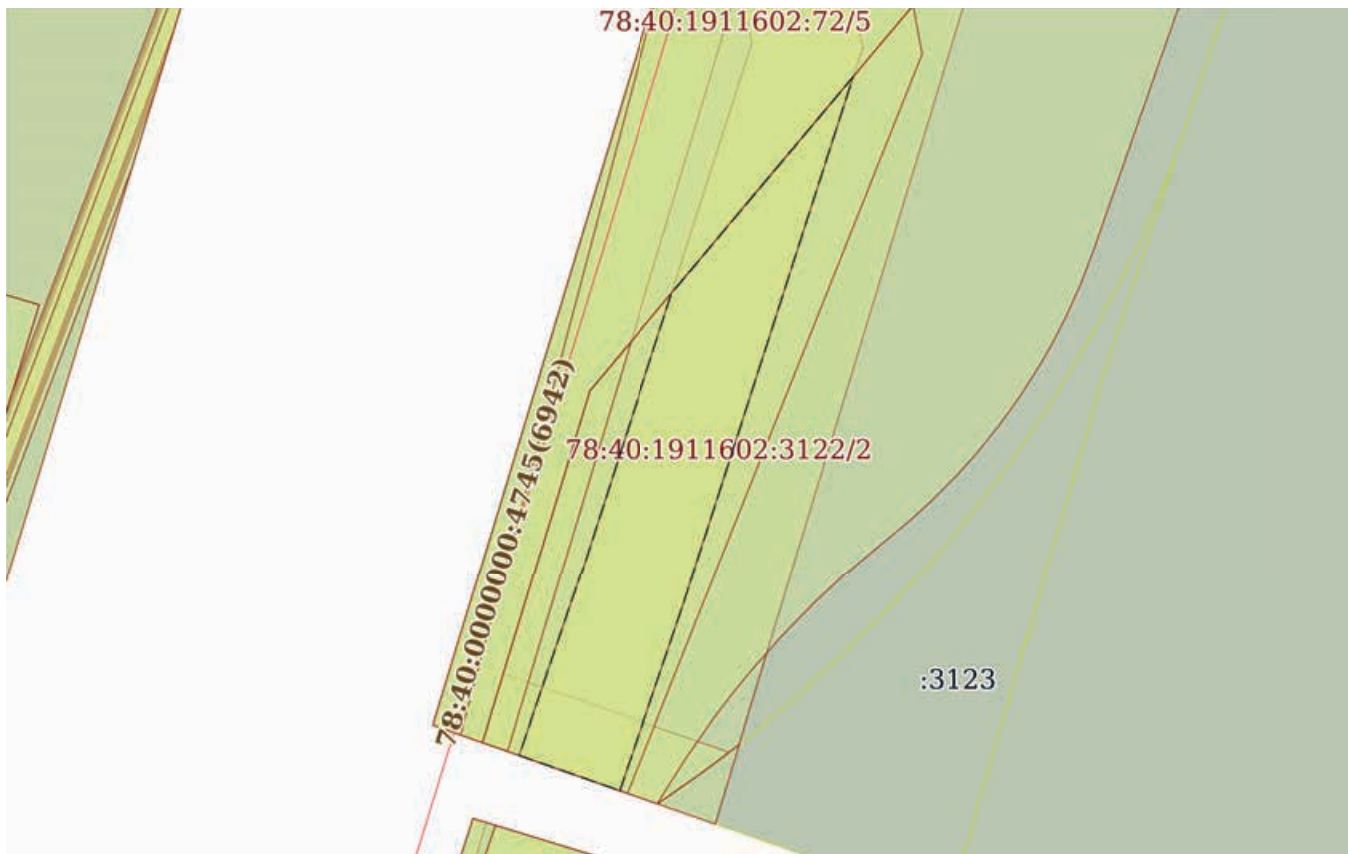
13.09.2023г. № КУВИ-001/2023-208015090

Кадастровый номер:

78:40:1911602:3122

План (чертеж, схема) части земельного участка

Учетный номер части: 78:40:1911602:3122/10



Масштаб 1:700

Условные обозначения:

ДОКУМЕНТ ПОДПИСАН
ЭЛЕКТРОННОЙ ПОДПИСЬЮ

Сертификат: 00ВВ056В7401СВ38D2В3576АСDС8425108

Владелец: ФЕДЕРАЛЬНАЯ СЛУЖБА ГОСУДАРСТВЕННОЙ

РЕГИСТРАЦИИ, КАДАСТРА И КАРТОГРАФИИ

Действителен: с 27.06.2023 по 19.09.2024

ПОЛНОЕ НАИМЕНОВАНИЕ ДОЛЖНОСТИ

инициалы, фамилия

Выписка из Единого государственного реестра недвижимости об объекте недвижимости

Сведения о частях земельного участка

Земельный участок		
вид объекта недвижимости		
Лист № 1 раздела 4.1	Всего листов раздела 4.1: 3	Всего разделов: 8
13.09.2023г. № КУВИ-001/2023-208015090		
Кадастровый номер:		78:40:1911602:3122
Учетный номер части	Площадь, м2	Содержание ограничения в использовании или ограничения права на объект недвижимости или обременения объекта недвижимости
1	2	3
78:40:1911602:3122/1	90	вид ограничения (обременения): прочие ограничения прав и обременения объекта недвижимости; Срок действия: не установлен; Содержание ограничения (обременения): Охранная зона водопроводных сетей
78:40:1911602:3122/2	1409	вид ограничения (обременения): прочие ограничения прав и обременения объекта недвижимости; Срок действия: не установлен; Содержание ограничения (обременения): Зона охраняемого природного ландшафта
78:40:1911602:3122/3	314	вид ограничения (обременения): прочие ограничения прав и обременения объекта недвижимости; Срок действия: не установлен; Содержание ограничения (обременения): Зона охраняемого природного ландшафта
78:40:1911602:3122/4	975	вид ограничения (обременения): прочие ограничения прав и обременения объекта недвижимости; Срок действия: не установлен; Содержание ограничения (обременения): Охранная зона водопроводных сетей
78:40:1911602:3122/5	419	вид ограничения (обременения): прочие ограничения прав и обременения объекта недвижимости; Срок действия: не установлен; Содержание ограничения (обременения): Охранная зона канализационных сетей
78:40:1911602:3122/6	134	вид ограничения (обременения): прочие ограничения прав и обременения объекта недвижимости; Срок действия: не установлен; Содержание ограничения (обременения): Право прохода и проезда
78:40:1911602:3122/7	7887	вид ограничения (обременения): прочие ограничения прав и обременения объекта недвижимости; Срок действия: не установлен; Содержание ограничения (обременения): Зона градостроительных ограничений
78:40:1911602:3122/8	979	вид ограничения (обременения): прочие ограничения прав и обременения объекта недвижимости; Срок действия: не установлен; Содержание ограничения (обременения): Охранная зона воздушных линий электропередачи
78:40:1911602:3122/9	581	вид ограничения (обременения): ограничения прав на земельный участок, предусмотренные статьей 56 Земельного кодекса Российской Федерации; Срок действия: не установлен; реквизиты документа-основания: справка о балансовой принадлежности от 25.04.2017 № СПбЭС/19-06/921 выдан: АО "Санкт-Петербургские электрические сети"; Содержание ограничения (обременения): При установлении охранной зоны предусматриваются определенные ограничения использования территории, которые установлены Постановлением Правительства РФ от 24 февраля 2009 г. N 160 "О порядке установления охранных зон объектов электросетевого хозяйства и особых условий использования земельных участков, расположенных в границах таких зон"; Реестровый номер границы: 78.40.2.138
78:40:1911602:3122/10	581	вид ограничения (обременения): ограничения прав на земельный участок, предусмотренные статьей 56 Земельного кодекса



ДОКУМЕНТ ПОДПИСАН
ЭЛЕКТРОННОЙ ПОДПИСЬЮ

Сертификат: 00BV056B7401CB38D2B3576ACDC8425108

Владелец: ФЕДЕРАЛЬНАЯ СЛУЖБА ГОСУДАРСТВЕННОЙ

РЕГИСТРАЦИИ, КАДАСТРА И КАРТОГРАФИИ

Действителен: с 27.06.2023 по 19.09.2024

полное наименование должности

инициалы, фамилия

Земельный участок

вид объекта недвижимости

Лист № 2 раздела 4.1

Всего листов раздела 4.1: 3

Всего разделов: 8

Всего листов выписки: 47

13.09.2023г. № КУВИ-001/2023-208015090

Кадастровый номер:

78:40:1911602:3122

Российской Федерации; Срок действия: не установлен; реквизиты документа-основания: постановление "О порядке установления охранных зон объектов электросетевого хозяйства и особых условий использования земельных участков, расположенных в границах таких зон" от 24.02.2009 № 160 выдан: Правительство Российской Федерации; Содержание ограничения (обременения): Ограничения предусмотрены п.8-11, раздела III Правил установления охранных зон объектов электросетевого хозяйства и особых условий использования земельных участков, расположенных в границах таких зон, утв. Постановлением Правительства РФ от 24.02.2009 № 160 «О порядке установления охранных зон объектов электросетевого хозяйства и особых условий использования земельных участков, расположенных в границах таких зон»" (ред. от 21.12.2018). 8. В охранных зонах запрещается осуществлять любые действия, которые могут нарушить безопасную работу объектов электросетевого хозяйства, в том числе привести к их повреждению или уничтожению, и (или) повлечь причинение вреда жизни, здоровью граждан и имуществу физических или юридических лиц, а также повлечь нанесение экологического ущерба и возникновение пожаров, в т.ч.: а) набрасывать на провода и опоры воздушных линий электропередачи посторонние предметы, а также подниматься на опоры воздушных линий электропередачи; б) размещать любые объекты и предметы (материалы) в пределах созданных в соответствии с требованиями нормативно-технических документов проходов и подъездов для доступа к объектам электросетевого хозяйства, а также проводить любые работы и возводить сооружения, которые могут препятствовать доступу к объектам электросетевого хозяйства, без создания необходимых для такого доступа проходов и подъездов; в) находиться в пределах огороженной территории и помещениях распределительных устройств и подстанций, открывать двери и люки распределительных устройств и подстанций, производить переключения и подключения в электрических сетях (указанное требование не распространяется на работников, занятых выполнением разрешенных в установленном порядке работ), разводить огонь в пределах охранных зон вводных и распределительных устройств и подстанций, воздушных линий электропередачи, а также в охранных зонах кабельных линий электропередачи; г) размещать свалки; д) производить работы ударными механизмами, сбрасывать тяжести массой свыше 5 тонн, производить сброс и слив едких и коррозионных веществ и горюче-смазочных материалов (в охранных зонах подземных кабельных линий электропередачи). 9. В охранных зонах, установленных для объектов электросетевого хозяйства напряжением свыше 1000 вольт запрещается: а) складировать или размещать хранилища любых, в том числе горюче-смазочных, материалов; б) размещать детские и спортивные площадки, стадионы, рынки, торговые точки, полевые станы, загоны для скота, гаражи и стоянки всех видов машин и механизмов, проводить любые мероприятия, связанные с большим скоплением людей, не занятых выполнением разрешенных в установленном порядке работ (в охранных зонах воздушных линий электропередачи); г) бросать якоря с судов и осуществлять их проход с отданными якорями, цепями, лотами, волокушами и тралами (в охранных зонах подводных кабельных линий электропередачи); д) осуществлять проход судов с поднятыми стрелами кранов и других механизмов (в охранных зонах воздушных линий электропередачи). 10. В пределах охранных зон без письменного решения о



ДОКУМЕНТ ПОДПИСАН
ЭЛЕКТРОННОЙ ПОДПИСЬЮ

Сертификат: 00BV056B7401CB38D2B3576ACDC8425108

Владелец: ФЕДЕРАЛЬНАЯ СЛУЖБА ГОСУДАРСТВЕННОЙ

РЕГИСТРАЦИИ, КАДАСТРА И КАРТОГРАФИИ

Действителен: с 27.06.2023 по 19.09.2024

полное наименование должности

инициалы, фамилия

Земельный участок			
вид объекта недвижимости			
Лист № 3 раздела 4.1	Всего листов раздела 4.1: 3	Всего разделов: 8	Всего листов выписки: 47

13.09.2023г. № КУВИ-001/2023-208015090

Кадастровый номер:

78:40:1911602:3122

согласовании сетевых организаций юридическим и физическим лицам запрещаются: а) строительство, капитальный ремонт, реконструкция или снос зданий и сооружений; б) горные, взрывные, мелиоративные работы, в том числе связанные с временным затоплением земель; в) посадка и вырубка деревьев и кустарников; г) дноуглубительные, землечерпальные и погрузочно-разгрузочные работы, добыча рыбы, других водных животных и растений придонными орудиями лова, устройство водопоев, колка и заготовка льда (в охранных зонах подводных кабельных линий электропередачи); д) проход судов, у которых расстояние по вертикали от верхнего крайнего габарита с грузом или без груза до нижней точки провеса проводов переходов воздушных линий электропередачи через водоемы менее минимально допустимого расстояния, в том числе с учетом максимального уровня подъема воды при паводке; е) проезд машин и механизмов, имеющих общую высоту с грузом или без груза от поверхности дороги более 4,5 метра (в охранных зонах воздушных линий электропередачи); ж) земляные работы на глубине более 0,3 метра (на вспахиваемых землях на глубине более 0,45 метра), а также планировка грунта (в охранных зонах подземных кабельных линий электропередачи); з) полив сельскохозяйственных культур в случае, если высота струи воды может составить свыше 3 метров (в охранных зонах воздушных линий электропередачи); и) полевые сельскохозяйственные работы с применением сельскохозяйственных машин и оборудования высотой более 4 метров (в охранных зонах воздушных линий электропередачи) или полевые сельскохозяйственные работы, связанные с вспашкой земли (в охранных зонах кабельных линий электропередачи). 11. В охранных зонах, установленных для объектов электросетевого хозяйства напряжением до 1000 вольт, без письменного решения о согласовании сетевых организаций запрещается: а) размещать детские и спортивные площадки, стадионы, рынки, торговые точки, полевые станы, загоны для скота, гаражи и стоянки всех видов машин и механизмов, садовые, огородные земельные участки и иные объекты недвижимости, расположенные в границах территории ведения гражданами садоводства или огородничества для собственных нужд, объекты жилищного строительства, в том числе индивидуального (в охранных зонах воздушных линий электропередачи); б) складировать или размещать хранилища любых, в том числе горюче-смазочных, материалов; в) устраивать причалы для стоянки судов, барж и плавучих кранов, бросать якоря с судов и осуществлять их проход с отданными якорями, цепями, лотами, волокушами и тралами (в охранных зонах подводных кабельных линий электропередачи). ; Реестровый номер границы: 78:40-6.165; Вид объекта реестра границ: Зона с особыми условиями использования территории; Вид зоны по документу: Охранная зона ВЛЗ 6кВ ТП 178-ПП 47; Тип зоны: Охранная зона инженерных коммуникаций



ДОКУМЕНТ ПОДПИСАН
ЭЛЕКТРОННОЙ ПОДПИСЬЮ

Сертификат: 00ВВ056В7401СВ38Д2В3576АСДС8425108

Владелец: ФЕДЕРАЛЬНАЯ СЛУЖБА ГОСУДАРСТВЕННОЙ

РЕГИСТРАЦИИ, КАДАСТРА И КАРТОГРАФИИ

Действителен: с 27.06.2023 по 19.09.2024

ПОЛНОЕ НАИМЕНОВАНИЕ ДОЛЖНОСТИ

ИНИЦИАЛЫ, ФАМИЛИЯ

Выписка из Единого государственного реестра недвижимости об объекте недвижимости

Сведения о частях земельного участка

Земельный участок			
вид объекта недвижимости			
Лист № 1 раздела 4.2	Всего листов раздела 4.2: 14	Всего разделов: 8	Всего листов выписки: 47
13.09.2023г. № КУВИ-001/2023-208015090			
Кадастровый номер:		78:40:1911602:3122	

Сведения о характерных точках границы части (частей) земельного участка				
Учетный номер части: 78:40:1911602:3122/1				
Система координат СК-1964				
Номер точки	Координаты, м		Описание закрепления на местности	Средняя квадратичная погрешность определения координат характерных точек границ земельного участка, м
	X	Y		
1	2	3	4	5
1	85412.83	93431.05	-	-
2	85374.45	93419.48	-	-
3	85375.26	93417.15	-	-
4	85408.26	93427.2	-	-
1	85412.83	93431.05	-	-

полное наименование должности		ДОКУМЕНТ ПОДПИСАН	инициалы, фамилия
		ЭЛЕКТРОННОЙ ПОДПИСЬЮ	
	Сертификат: 00ВВ056В7401СВ38D2В3576АСDC8425108		
	Владелец: ФЕДЕРАЛЬНАЯ СЛУЖБА ГОСУДАРСТВЕННОЙ		
	РЕГИСТРАЦИИ, КАДАСТРА И КАРТОГРАФИИ		
	Действителен: с 27.06.2023 по 19.09.2024		

Земельный участок

вид объекта недвижимости

Лист № 2 раздела 4.2

Всего листов раздела 4.2: 14

Всего разделов: 8

Всего листов выписки: 47

13.09.2023г. № КУВИ-001/2023-208015090

Кадастровый номер:

78:40:1911602:3122

Сведения о характерных точках границы части (частей) земельного участка

Учетный номер части: 78:40:1911602:3122/2

Система координат СК-1964

Номер точки	Координаты, м		Описание закрепления на местности	Средняя квадратичная погрешность определения координат характерных точек границ земельного участка, м
	X	Y		
1	2	3	4	5
1	85453.2	93465.01	-	-
2	85375.1	93441.25	-	-
3	85374.65	93440.68	-	-
4	85374.35	93440.29	-	-
5	85374.12	93439.98	-	-
6	85373.59	93439.28	-	-
7	85373.06	93438.58	-	-
8	85372.54	93437.87	-	-
9	85372.03	93437.16	-	-
10	85371.52	93436.44	-	-
11	85371.02	93435.72	-	-
12	85370.52	93435	-	-
13	85370.02	93434.28	-	-
14	85369.53	93433.55	-	-
15	85375.26	93417.15	-	-
16	85408.26	93427.2	-	-
1	85453.2	93465.01	-	-



ДОКУМЕНТ ПОДПИСАН
ЭЛЕКТРОННОЙ ПОДПИСЬЮ

Сертификат: 00ВВ056В7401СВ38D2В3576АСDC8425108

Владелец: ФЕДЕРАЛЬНАЯ СЛУЖБА ГОСУДАРСТВЕННОЙ

РЕГИСТРАЦИИ, КАДАСТРА И КАРТОГРАФИИ

Действителен: с 27.06.2023 по 19.09.2024

полное наименование должности

инициалы, фамилия

Земельный участок

вид объекта недвижимости

Лист № 3 раздела 4.2

Всего листов раздела 4.2: 14

Всего разделов: 8

Всего листов выписки: 47

13.09.2023г. № КУВИ-001/2023-208015090

Кадастровый номер:

78:40:1911602:3122

Сведения о характерных точках границы части (частей) земельного участка

Учетный номер части: 78:40:1911602:3122/3

Система координат СК-1964

Номер точки	Координаты, м		Описание закрепления на местности	Средняя квадратичная погрешность определения координат характерных точек границ земельного участка, м
	X	Y		
1	2	3	4	5
1	85673.73	93516.16	-	-
2	85669.71	93530.88	-	-
3	85630.35	93518.9	-	-
1	85673.73	93516.16	-	-



ДОКУМЕНТ ПОДПИСАН
ЭЛЕКТРОННОЙ ПОДПИСЬЮ

Сертификат: 00ВВ056В7401СВ38D2В3576АСDС8425108

Владелец: ФЕДЕРАЛЬНАЯ СЛУЖБА ГОСУДАРСТВЕННОЙ

РЕГИСТРАЦИИ, КАДАСТРА И КАРТОГРАФИИ

Действителен: с 27.06.2023 по 19.09.2024

полное наименование должности

инициалы, фамилия

Земельный участок

вид объекта недвижимости

Лист № 4 раздела 4.2

Всего листов раздела 4.2: 14

Всего разделов: 8

Всего листов выписки: 47

13.09.2023г. № КУВИ-001/2023-208015090

Кадастровый номер:

78:40:1911602:3122

Сведения о характерных точках границы части (частей) земельного участка

Учетный номер части: 78:40:1911602:3122/4

Система координат СК-1964

Номер точки	Координаты, м		Описание закрепления на местности	Средняя квадратичная погрешность определения координат характерных точек границ земельного участка, м
	X	Y		
1	2	3	4	5
1	85659.51	93517.06	-	-
2	85657.23	93522.79	-	-
3	85670.7	93527.28	-	-
4	85663.93	93552.08	-	-
5	85647.21	93547.35	-	-
6	85635.23	93543.67	-	-
7	85634.8	93543.52	-	-
8	85634.38	93543.32	-	-
9	85633.98	93543.09	-	-
10	85633.6	93542.82	-	-
11	85633.13	93542.4	-	-
12	85632.93	93542.19	-	-
13	85632.65	93541.83	-	-
14	85632.39	93541.44	-	-
15	85632.18	93541.04	-	-
16	85632	93540.61	-	-
17	85631.86	93540.17	-	-
18	85625.98	93517.97	-	-
19	85629.44	93518.96	-	-
20	85636.47	93518.52	-	-
21	85640.82	93534.93	-	-
22	85644.03	93535.91	-	-
23	85643.72	93535.59	-	-
24	85643.43	93535.24	-	-



ДОКУМЕНТ ПОДПИСАН
ЭЛЕКТРОННОЙ ПОДПИСЬЮ

Сертификат: 00ВВ056В7401СВ38D2В3576АСDС8425108

Владелец: ФЕДЕРАЛЬНАЯ СЛУЖБА ГОСУДАРСТВЕННОЙ

РЕГИСТРАЦИИ, КАДАСТРА И КАРТОГРАФИИ

Действителен: с 27.06.2023 по 19.09.2024

полное наименование должности

инициалы, фамилия

Земельный участок

вид объекта недвижимости

Лист № 5 раздела 4.2

Всего листов раздела 4.2: 14

Всего разделов: 8

Всего листов выписки: 47

13.09.2023г. № КУВИ-001/2023-208015090

Кадастровый номер:

78:40:1911602:3122

1	2	3	4	5
25	85643.18	93534.87	-	-
26	85642.97	93534.48	-	-
27	85642.71	93533.86	-	-
28	85642.64	93533.64	-	-
29	85642.54	93533.21	-	-
30	85642.47	93532.76	-	-
31	85642.45	93532.31	-	-
32	85642.46	93531.87	-	-
33	85642.52	93531.42	-	-
34	85642.58	93531.1	-	-
35	85645.73	93517.93	-	-
1	85659.51	93517.06	-	-



ДОКУМЕНТ ПОДПИСАН
ЭЛЕКТРОННОЙ ПОДПИСЬЮ

Сертификат: 00ВВ056В7401СВ38D2В3576АСDС8425108

Владелец: ФЕДЕРАЛЬНАЯ СЛУЖБА ГОСУДАРСТВЕННОЙ

РЕГИСТРАЦИИ, КАДАСТРА И КАРТОГРАФИИ

Действителен: с 27.06.2023 по 19.09.2024

полное наименование должности

инициалы, фамилия

Земельный участок

вид объекта недвижимости

Лист № 6 раздела 4.2

Всего листов раздела 4.2: 14

Всего разделов: 8

Всего листов выписки: 47

13.09.2023г. № КУВИ-001/2023-208015090

Кадастровый номер:

78:40:1911602:3122

Сведения о характерных точках границы части (частей) земельного участка

Учетный номер части: 78:40:1911602:3122/5

Система координат СК-1964

Номер точки	Координаты, м		Описание закрепления на местности	Средняя квадратичная погрешность определения координат характерных точек границ земельного участка, м
	X	Y		
1	2	3	4	5
1	85628.44	93547.67	-	-
2	85618.93	93544.53	-	-
3	85624.02	93526.29	-	-
4	85624.36	93525.41	-	-
5	85624.85	93524.6	-	-
6	85625.86	93523.61	-	-
7	85626.25	93523.35	-	-
8	85627.1	93522.94	-	-
9	85628.02	93522.7	-	-
10	85628.96	93522.63	-	-
11	85629.09	93522.64	-	-
12	85637.76	93523.08	-	-
13	85639.07	93518.35	-	-
14	85649.63	93517.68	-	-
15	85646.32	93529.62	-	-
16	85645.99	93530.5	-	-
17	85645.49	93531.3	-	-
18	85644.86	93532	-	-
19	85644.49	93532.3	-	-
20	85643.25	93532.97	-	-
21	85642.34	93533.21	-	-
22	85641.4	93533.28	-	-
23	85641.25	93533.28	-	-
24	85632.58	93532.83	-	-



ДОКУМЕНТ ПОДПИСАН
ЭЛЕКТРОННОЙ ПОДПИСЬЮ

Сертификат: 00ВВ056В7401СВ38D2В3576АСDС8425108

Владелец: ФЕДЕРАЛЬНАЯ СЛУЖБА ГОСУДАРСТВЕННОЙ

РЕГИСТРАЦИИ, КАДАСТРА И КАРТОГРАФИИ

Действителен: с 27.06.2023 по 19.09.2024

полное наименование должности

инициалы, фамилия

Земельный участок

вид объекта недвижимости

Лист № 7 раздела 4.2

Всего листов раздела 4.2: 14

Всего разделов: 8

Всего листов выписки: 47

13.09.2023г. № КУВИ-001/2023-208015090

Кадастровый номер:

78:40:1911602:3122

1	2	3	4	5
1	85628.44	93547.67	-	-



ДОКУМЕНТ ПОДПИСАН
ЭЛЕКТРОННОЙ ПОДПИСЬЮ

Сертификат: 00ВВ056В7401СВ38D2В3576АСDС8425108

Владелец: ФЕДЕРАЛЬНАЯ СЛУЖБА ГОСУДАРСТВЕННОЙ

РЕГИСТРАЦИИ, КАДАСТРА И КАРТОГРАФИИ

Действителен: с 27.06.2023 по 19.09.2024

полное наименование должности

инициалы, фамилия

Земельный участок

вид объекта недвижимости

Лист № 8 раздела 4.2

Всего листов раздела 4.2: 14

Всего разделов: 8

Всего листов выписки: 47

13.09.2023г. № КУВИ-001/2023-208015090

Кадастровый номер:

78:40:1911602:3122

Сведения о характерных точках границы части (частей) земельного участка

Учетный номер части: 78:40:1911602:3122/6

Система координат СК-1964

Номер точки	Координаты, м		Описание закрепления на местности	Средняя квадратичная погрешность определения координат характерных точек границ земельного участка, м
	X	Y		
1	2	3	4	5
1	85374.35	93440.29	-	-
2	85374.12	93439.98	-	-
3	85373.59	93439.28	-	-
4	85373.06	93438.58	-	-
5	85372.54	93437.87	-	-
6	85372.03	93437.16	-	-
7	85371.52	93436.44	-	-
8	85371.02	93435.72	-	-
9	85370.52	93435	-	-
10	85370.02	93434.28	-	-
11	85369.53	93433.55	-	-
12	85375.26	93417.15	-	-
13	85381.63	93419.09	-	-
1	85374.35	93440.29	-	-



ДОКУМЕНТ ПОДПИСАН
ЭЛЕКТРОННОЙ ПОДПИСЬЮ

Сертификат: 00ВВ056В7401СВ38D2В3576АСDC8425108

Владелец: ФЕДЕРАЛЬНАЯ СЛУЖБА ГОСУДАРСТВЕННОЙ

РЕГИСТРАЦИИ, КАДАСТРА И КАРТОГРАФИИ

Действителен: с 27.06.2023 по 19.09.2024

полное наименование должности

инициалы, фамилия

Земельный участок

вид объекта недвижимости

Лист № 9 раздела 4.2

Всего листов раздела 4.2: 14

Всего разделов: 8

Всего листов выписки: 47

13.09.2023г. № КУВИ-001/2023-208015090

Кадастровый номер:

78:40:1911602:3122

Сведения о характерных точках границы части (частей) земельного участка

Учетный номер части: 78:40:1911602:3122/7

Система координат СК-1964

Номер точки	Координаты, м		Описание закрепления на местности	Средняя квадратичная погрешность определения координат характерных точек границ земельного участка, м
	X	Y		
1	2	3	4	5
1	85673.73	93516.16	-	-
2	85662.1	93558.78	-	-
3	85421.6	93474.57	-	-
4	85420.76	93474.27	-	-
5	85419.93	93473.96	-	-
6	85419.1	93473.63	-	-
7	85418.28	93473.3	-	-
8	85417.46	93472.95	-	-
9	85416.64	93472.58	-	-
10	85415.84	93472.21	-	-
11	85415.03	93471.83	-	-
12	85414.24	93471.43	-	-
13	85413.45	93471.02	-	-
14	85412.66	93470.6	-	-
15	85411.88	93470.16	-	-
16	85411.11	93469.72	-	-
17	85410.35	93469.26	-	-
18	85409.59	93468.8	-	-
19	85408.84	93468.32	-	-
20	85408.09	93467.83	-	-
21	85407.36	93467.33	-	-
22	85406.63	93466.82	-	-
23	85405.91	93466.3	-	-
24	85405.19	93465.76	-	-



ДОКУМЕНТ ПОДПИСАН
ЭЛЕКТРОННОЙ ПОДПИСЬЮ

Сертификат: 00ВВ056В7401СВ38D2В3576АСDС8425108

Владелец: ФЕДЕРАЛЬНАЯ СЛУЖБА ГОСУДАРСТВЕННОЙ

РЕГИСТРАЦИИ, КАДАСТРА И КАРТОГРАФИИ

Действителен: с 27.06.2023 по 19.09.2024

полное наименование должности

инициалы, фамилия

Земельный участок

вид объекта недвижимости

Лист № 10 раздела 4.2

Всего листов раздела 4.2: 14

Всего разделов: 8

Всего листов выписки: 47

13.09.2023г. № КУВИ-001/2023-208015090

Кадастровый номер:

78:40:1911602:3122

1	2	3	4	5
25	85404.49	93465.22	-	-
26	85403.79	93464.67	-	-
27	85403.1	93464.1	-	-
28	85402.42	93463.53	-	-
29	85401.75	93462.95	-	-
30	85401.09	93462.35	-	-
31	85400.43	93461.75	-	-
32	85399.79	93461.13	-	-
33	85399.15	93460.51	-	-
34	85398.52	93459.88	-	-
35	85397.91	93459.24	-	-
36	85397.3	93458.59	-	-
37	85396.7	93457.93	-	-
38	85396.11	93457.26	-	-
39	85395.54	93456.58	-	-
40	85394.97	93455.89	-	-
41	85394.41	93455.2	-	-
42	85390.9	93451.03	-	-
43	85390.3	93450.37	-	-
44	85389.69	93449.71	-	-
45	85389.08	93449.06	-	-
46	85388.46	93448.42	-	-
47	85387.83	93447.78	-	-
48	85387.2	93447.15	-	-
49	85386.56	93446.53	-	-
50	85385.91	93445.91	-	-
51	85385.26	93445.29	-	-
52	85384.6	93444.69	-	-
53	85383.94	93444.09	-	-



ДОКУМЕНТ ПОДПИСАН
ЭЛЕКТРОННОЙ ПОДПИСЬЮ

Сертификат: 00ВВ056В7401СВ38D2В3576АСDС8425108

Владелец: ФЕДЕРАЛЬНАЯ СЛУЖБА ГОСУДАРСТВЕННОЙ

РЕГИСТРАЦИИ, КАДАСТРА И КАРТОГРАФИИ

Действителен: с 27.06.2023 по 19.09.2024

полное наименование должности

инициалы, фамилия

Земельный участок

вид объекта недвижимости

Лист № 11 раздела 4.2

Всего листов раздела 4.2: 14

Всего разделов: 8

Всего листов выписки: 47

13.09.2023г. № КУВИ-001/2023-208015090

Кадастровый номер:

78:40:1911602:3122

1	2	3	4	5
54	85383.15	93443.39	-	-
55	85382.6	93442.91	-	-
56	85381.92	93442.33	-	-
57	85381.23	93441.76	-	-
58	85380.54	93441.19	-	-
59	85379.84	93440.63	-	-
60	85379.14	93440.08	-	-
61	85378.43	93439.53	-	-
62	85377.71	93439	-	-
63	85377	93438.46	-	-
64	85376.27	93437.94	-	-
65	85375.54	93437.42	-	-
66	85374.81	93436.91	-	-
67	85374.07	93436.41	-	-
68	85373.32	93435.92	-	-
69	85372.57	93435.43	-	-
70	85371.82	93434.95	-	-
71	85371.06	93434.47	-	-
72	85370.3	93434.01	-	-
73	85369.53	93433.55	-	-
74	85375.26	93417.15	-	-
75	85408.26	93427.2	-	-
76	85459.42	93470.24	-	-
77	85629.44	93518.96	-	-
1	85673.73	93516.16	-	-



ДОКУМЕНТ ПОДПИСАН
ЭЛЕКТРОННОЙ ПОДПИСЬЮ

Сертификат: 00ВВ056В7401СВ38D2В3576АСDC8425108

Владелец: ФЕДЕРАЛЬНАЯ СЛУЖБА ГОСУДАРСТВЕННОЙ

РЕГИСТРАЦИИ, КАДАСТРА И КАРТОГРАФИИ

Действителен: с 27.06.2023 по 19.09.2024

полное наименование должности

инициалы, фамилия

Земельный участок

вид объекта недвижимости

Лист № 12 раздела 4.2

Всего листов раздела 4.2: 14

Всего разделов: 8

Всего листов выписки: 47

13.09.2023г. № КУВИ-001/2023-208015090

Кадастровый номер:

78:40:1911602:3122

Сведения о характерных точках границы части (частей) земельного участка

Учетный номер части: 78:40:1911602:3122/8

Система координат СК-1964

Номер точки	Координаты, м		Описание закрепления на местности	Средняя квадратичная погрешность определения координат характерных точек границ земельного участка, м
	X	Y		
1	2	3	4	5
1	85444.37	93457.58	-	-
2	85439.82	93458.42	-	-
3	85370.5	93430.77	-	-
4	85375.26	93417.15	-	-
5	85408.26	93427.2	-	-
1	85444.37	93457.58	-	-



ДОКУМЕНТ ПОДПИСАН
ЭЛЕКТРОННОЙ ПОДПИСЬЮ

Сертификат: 00ВВ056В7401СВ38D2В3576АСDС8425108

Владелец: ФЕДЕРАЛЬНАЯ СЛУЖБА ГОСУДАРСТВЕННОЙ

РЕГИСТРАЦИИ, КАДАСТРА И КАРТОГРАФИИ

Действителен: с 27.06.2023 по 19.09.2024

полное наименование должности

инициалы, фамилия

Земельный участок

вид объекта недвижимости

Лист № 13 раздела 4.2

Всего листов раздела 4.2: 14

Всего разделов: 8

Всего листов выписки: 47

13.09.2023г. № КУВИ-001/2023-208015090

Кадастровый номер:

78:40:1911602:3122

Сведения о характерных точках границы части (частей) земельного участка

Учетный номер части: 78:40:1911602:3122/9

Система координат СК-1964

Номер точки	Координаты, м		Описание закрепления на местности	Средняя квадратичная погрешность определения координат характерных точек границ земельного участка, м
	X	Y		
1	2	3	4	5
1	85391.72	93426.6	-	0.1
2	85374.06	93420.58	-	-
3	85370.76	93430.03	-	-
4	85388.57	93436.1	-	0.1
5	85437.68	93451.95	-	-
6	85417.4	93434.89	-	-
1	85391.72	93426.6	-	0.1



ДОКУМЕНТ ПОДПИСАН
ЭЛЕКТРОННОЙ ПОДПИСЬЮ

Сертификат: 00ВВ056В7401СВ38D2В3576АСDС8425108

Владелец: ФЕДЕРАЛЬНАЯ СЛУЖБА ГОСУДАРСТВЕННОЙ

РЕГИСТРАЦИИ, КАДАСТРА И КАРТОГРАФИИ

Действителен: с 27.06.2023 по 19.09.2024

полное наименование должности

инициалы, фамилия

Земельный участок

вид объекта недвижимости

Лист № 14 раздела 4.2

Всего листов раздела 4.2: 14

Всего разделов: 8

Всего листов выписки: 47

13.09.2023г. № КУВИ-001/2023-208015090

Кадастровый номер:

78:40:1911602:3122

Сведения о характерных точках границы части (частей) земельного участка

Учетный номер части: 78:40:1911602:3122/10

Система координат

Номер точки	Координаты, м		Описание закрепления на местности	Средняя квадратичная погрешность определения координат характерных точек границ земельного участка, м
	X	Y		
1	2	3	4	5
1	85370.76	93430.03	-	-
2	85374.06	93420.58	-	-
3	85391.72	93426.6	-	-
4	85417.4	93434.89	-	-
5	85437.68	93451.95	-	-
6	85388.57	93436.1	-	-
1	85370.76	93430.03	-	-



ДОКУМЕНТ ПОДПИСАН
ЭЛЕКТРОННОЙ ПОДПИСЬЮ

Сертификат: 00ВВ056В7401СВ38D2В3576АСDC8425108

Владелец: ФЕДЕРАЛЬНАЯ СЛУЖБА ГОСУДАРСТВЕННОЙ

РЕГИСТРАЦИИ, КАДАСТРА И КАРТОГРАФИИ

Действителен: с 27.06.2023 по 19.09.2024

полное наименование должности

инициалы, фамилия

Сведения о характеристиках объекта недвижимости

На основании запроса от 12.09.2023, поступившего на рассмотрение 12.09.2023, сообщаем, что согласно записям Единого государственного реестра недвижимости:

Раздел 1 Лист 1

Земельный участок
вид объекта недвижимости

Лист № 1 раздела 1	Всего листов раздела 1: 3	Всего разделов: 8	Всего листов выписки: 29
--------------------	---------------------------	-------------------	--------------------------

13.09.2023г. № КУВИ-001/2023-208014960	
Кадастровый номер:	78:40:1911602:72
Номер кадастрового квартала:	78:40:1911602
Дата присвоения кадастрового номера:	23.04.2012

Ранее присвоенный государственный учетный номер:	Кадастровый номер 78:40:19116Б:72 23.04.2012 Филиал ФГБУ «ФКП Росреестра» по Санкт-Петербургу
Местоположение:	Санкт-Петербург, город Петергоф, Ропшинское шоссе, участок 16, (северо-западнее дома 8, литера Е по Ропшинскому шоссе)
Площадь:	7410 +/- 30
Кадастровая стоимость, руб.:	15678032.8
Кадастровые номера расположенных в пределах земельного участка объектов недвижимости:	78:40:0000000:4745, 78:40:0000000:4747
Кадастровые номера объектов недвижимости, из которых образован объект недвижимости:	78:40:19116Б:1
Кадастровые номера образованных объектов недвижимости:	данные отсутствуют
Категория земель:	Земли населенных пунктов
Виды разрешенного использования:	для сельскохозяйственного использования
Сведения о кадастровом инженере:	данные отсутствуют
Сведения о лесах, водных объектах и об иных природных объектах, расположенных в пределах земельного участка:	данные отсутствуют
Сведения о том, что земельный участок полностью расположен в границах зоны с особыми условиями использования территории, территории объекта культурного наследия, публичного сервитута:	данные отсутствуют
Сведения о том, что земельный участок расположен в границах особой экономической зоны, территории опережающего социально-экономического развития, зоны территориального развития в Российской Федерации, игровой зоны:	данные отсутствуют



ДОКУМЕНТ ПОДПИСАН
ЭЛЕКТРОННОЙ ПОДПИСЬЮ

Сертификат: 00ВВ056В7401СВ38Д2В3576АСDC8425108

Владелец: ФЕДЕРАЛЬНАЯ СЛУЖБА ГОСУДАРСТВЕННОЙ

РЕГИСТРАЦИИ, КАДАСТРА И КАРТОГРАФИИ

Действителен: с 27.06.2023 по 19.09.2024

полное наименование должности

инициалы, фамилия

Земельный участок			
вид объекта недвижимости			
Лист № 2 раздела 1	Всего листов раздела 1: 3	Всего разделов: 8	Всего листов выписки: 29

13.09.2023г. № КУВИ-001/2023-208014960

Кадастровый номер: 78:40:1911602:72

Сведения о том, что земельный участок расположен в границах особо охраняемой природной территории, охотничьих угодий, лесничеств:	данные отсутствуют
Сведения о результатах проведения государственного земельного надзора:	данные отсутствуют
Сведения о расположении земельного участка в границах территории, в отношении которой утвержден проект межевания территории:	данные отсутствуют
Условный номер земельного участка:	данные отсутствуют
Сведения о принятии акта и (или) заключении договора, предусматривающих предоставление в соответствии с земельным законодательством исполнительным органом государственным органом власти или органом местного самоуправления, находящегося в государственной или муниципальной собственности земельного участка для строительства наемного дома социального использования или наемного дома коммерческого использования:	данные отсутствуют
Сведения о том, что земельный участок или земельные участки образованы на основании решения об изъятии земельного участка и (или) расположенного на нем объекта недвижимости для государственных или муниципальных нужд:	данные отсутствуют
Сведения о том, что земельный участок образован из земель или земельного участка, государственная собственность на которые не разграничена:	данные отсутствуют
Сведения о наличии земельного спора о местоположении границ земельных участков:	данные отсутствуют
Статус записи об объекте недвижимости:	Сведения об объекте недвижимости имеют статус "актуальные"
Особые отметки:	Сведения об ограничениях права на объект недвижимости, обременениях данного объекта, не зарегистрированных в реестре прав, ограничений прав и обременений недвижимого имущества: вид ограничения (обременения): ограничения прав на земельный участок, предусмотренные статьей 56 Земельного кодекса Российской Федерации; срок действия не установлен. вид ограничения (обременения): ограничения прав на земельный участок, предусмотренные статьей 56 Земельного кодекса Российской Федерации; срок действия не установлен. вид ограничения (обременения): ограничения прав на земельный участок, предусмотренные статьей 56 Земельного кодекса



ДОКУМЕНТ ПОДПИСАН
ЭЛЕКТРОННОЙ ПОДПИСЬЮ

Сертификат: 00ВВ056В7401СВ38Д2В3576АСDC8425108

Владелец: ФЕДЕРАЛЬНАЯ СЛУЖБА ГОСУДАРСТВЕННОЙ

РЕГИСТРАЦИИ, КАДАСТРА И КАРТОГРАФИИ

Действителен: с 27.06.2023 по 19.09.2024

полное наименование должности

инициалы, фамилия

Земельный участок			
вид объекта недвижимости			
Лист № 3 раздела 1	Всего листов раздела 1: 3	Всего разделов: 8	Всего листов выписки: 29
13.09.2023г. № КУВИ-001/2023-208014960			
Кадастровый номер:		78:40:1911602:72	
		<p>Российской Федерации; срок действия не установлен. вид ограничения (обременения): ограничения прав на земельный участок, предусмотренные статьей 56 Земельного кодекса Российской Федерации; срок действия не установлен. вид ограничения (обременения): ограничения прав на земельный участок, предусмотренные статьей 56 Земельного кодекса Российской Федерации; срок действия не установлен. вид ограничения (обременения): ограничения прав на земельный участок, предусмотренные статьей 56 Земельного кодекса Российской Федерации; срок действия: с 29.09.2017; реквизиты документа-основания: справка о балансовой принадлежности от 25.04.2017 № СПбЭС/19-06/921 выдан: АО "Санкт-Петербургские электрические сети". вид ограничения (обременения): ограничения прав на земельный участок, предусмотренные статьей 56 Земельного кодекса Российской Федерации; срок действия: с 23.04.2021; реквизиты документа-основания: постановление "О порядке установления охранных зон объектов электросетевого хозяйства и особых условий использования земельных участков, расположенных в границах таких зон" от 24.02.2009 № 160 выдан: Правительство Российской Федерации.</p>	
Получатель выписки:		Шихов Алексей Викторович	

полное наименование должности	 ДОКУМЕНТ ПОДПИСАН ЭЛЕКТРОННОЙ ПОДПИСЬЮ	инициалы, фамилия
	Сертификат: 00BV056B7401CB38D2B3576ACDC8425108 Владелец: ФЕДЕРАЛЬНАЯ СЛУЖБА ГОСУДАРСТВЕННОЙ РЕГИСТРАЦИИ, КАДАСТРА И КАРТОГРАФИИ Действителен: с 27.06.2023 по 19.09.2024	

Выписка из Единого государственного реестра недвижимости об объекте недвижимости

Сведения о зарегистрированных правах

Земельный участок			
вид объекта недвижимости			
Лист № 1 раздела 2	Всего листов раздела 2: 6	Всего разделов: 8	Всего листов выписки: 29
13.09.2023г. № КУВИ-001/2023-208014960			
Кадастровый номер:		78:40:1911602:72	
1	Правообладатель (правообладатели):	1.1	Акционерное общество "Красные Зори", ИНН: 7819046280
	Сведения о возможности предоставления третьим лицам персональных данных физического лица:	1.1.1	данные отсутствуют
2	Вид, номер, дата и время государственной регистрации права:	2.1	Собственность 78:40:1911602:72-78/011/2022-2 09.08.2022 13:53:35
3	Сведения об осуществлении государственной регистрации сделки, права без необходимого в силу закона согласия третьего лица, органа:	3.1	данные отсутствуют
4	Ограничение прав и обременение объекта недвижимости:		
4.1	вид:	Прочие ограничения прав и обременения объекта недвижимости	
	дата государственной регистрации:	11.05.2012 00:00:00	
	номер государственной регистрации:	78-78-05/011/2012-447	
	срок, на который установлены ограничение прав и обременение объекта недвижимости:	данные отсутствуют	
	лицо, в пользу которого установлены ограничение прав и обременение объекта недвижимости:	публичный	
	сведения о возможности предоставления третьим лицам персональных данных физического лица	данные отсутствуют	
	основание государственной регистрации:	Кадастровый паспорт земельного участка (Выписка из государственного кадастра недвижимости), № 9077, выдан 23.04.2012, филиал федерального государственного бюджетного учреждения "Федеральная кадастровая палата Федеральной службы государственной регистрации, кадастра и картографии" по Санкт-Петербургу	
	сведения об осуществлении государственной регистрации сделки, права, ограничения права без необходимого в силу закона согласия третьего лица, органа:	данные отсутствуют	
	сведения об управляющем залогом и о договоре управления залогом, если такой договор заключен для управления ипотекой:	данные отсутствуют	



ДОКУМЕНТ ПОДПИСАН
ЭЛЕКТРОННОЙ ПОДПИСЬЮ

Сертификат: 00ВВ056В7401СВ38Д2В3576АСДС8425108

Владелец: ФЕДЕРАЛЬНАЯ СЛУЖБА ГОСУДАРСТВЕННОЙ
РЕГИСТРАЦИИ, КАДАСТРА И КАРТОГРАФИИ
Действителен: с 27.06.2023 по 19.09.2024

полное наименование должности

инициалы, фамилия

Земельный участок			
вид объекта недвижимости			
Лист № 2 раздела 2	Всего листов раздела 2: 6	Всего разделов: 8	Всего листов выписки: 29

13.09.2023г. № КУВИ-001/2023-208014960

Кадастровый номер: 78:40:1911602:72

	сведения о депозитарии, который осуществляет хранение бездвиженной документарной закладной или электронной закладной:	
	ведения о внесении изменений или дополнений в регистрационную запись об ипотеке:	
4.2	вид:	Прочие ограничения прав и обременения объекта недвижимости
	дата государственной регистрации:	11.05.2012 00:00:00
	номер государственной регистрации:	78-78-05/011/2012-447
	срок, на который установлены ограничение прав и обременение объекта недвижимости:	данные отсутствуют
	лицо, в пользу которого установлены ограничение прав и обременение объекта недвижимости:	публичный
	сведения о возможности предоставления третьим лицам персональных данных физического лица	данные отсутствуют
	основание государственной регистрации:	Кадастровый паспорт земельного участка (Выписка из государственного кадастра недвижимости), № 9077, выдан 23.04.2012, филиал федерального государственного бюджетного учреждения "Федеральная кадастровая палата Федеральной службы государственной регистрации, кадастра и картографии" по Санкт-Петербургу
	сведения об осуществлении государственной регистрации сделки, права, ограничения права без необходимого в силу закона согласия третьего лица, органа:	данные отсутствуют
	сведения об управляющем залогом и о договоре управления залогом, если такой договор заключен для управления ипотекой:	данные отсутствуют
	сведения о депозитарии, который осуществляет хранение бездвиженной документарной закладной или электронной закладной:	
	ведения о внесении изменений или дополнений в регистрационную запись об ипотеке:	
4.3	вид:	Прочие ограничения прав и обременения объекта недвижимости
	дата государственной регистрации:	11.05.2012 00:00:00
	номер государственной регистрации:	78-78-05/011/2012-447



ДОКУМЕНТ ПОДПИСАН
ЭЛЕКТРОННОЙ ПОДПИСЬЮ

Сертификат: 00ВВ056В7401СВ38Д2В3576АСДС8425108

Владелец: ФЕДЕРАЛЬНАЯ СЛУЖБА ГОСУДАРСТВЕННОЙ

РЕГИСТРАЦИИ, КАДАСТРА И КАРТОГРАФИИ

Действителен: с 27.06.2023 по 19.09.2024

полное наименование должности

инициалы, фамилия

Земельный участок

вид объекта недвижимости

Лист № 3 раздела 2

Всего листов раздела 2: 6

Всего разделов: 8

Всего листов выписки: 29

13.09.2023г. № КУВИ-001/2023-208014960

Кадастровый номер:

78:40:1911602:72

	срок, на который установлены ограничение прав и обременение объекта недвижимости:	данные отсутствуют
	лицо, в пользу которого установлены ограничение прав и обременение объекта недвижимости:	публичный
	сведения о возможности предоставления третьим лицам персональных данных физического лица	данные отсутствуют
	основание государственной регистрации:	Кадастровый паспорт земельного участка (Выписка из государственного кадастра недвижимости), № 9077, выдан 23.04.2012, филиал федерального государственного бюджетного учреждения "Федеральная кадастровая палата Федеральной службы государственной регистрации, кадастра и картографии" по Санкт-Петербургу
	сведения об осуществлении государственной регистрации сделки, права, ограничения права без необходимого в силу закона согласия третьего лица, органа:	данные отсутствуют
	сведения об управляющем залогом и о договоре управления залогом, если такой договор заключен для управления ипотекой:	данные отсутствуют
	сведения о депозитарии, который осуществляет хранение бездвиженной документарной закладной или электронной закладной:	
	ведения о внесении изменений или дополнений в регистрационную запись об ипотеке:	
4.4	вид:	Прочие ограничения прав и обременения объекта недвижимости
	дата государственной регистрации:	11.05.2012 00:00:00
	номер государственной регистрации:	78-78-05/011/2012-447
	срок, на который установлены ограничение прав и обременение объекта недвижимости:	данные отсутствуют
	лицо, в пользу которого установлены ограничение прав и обременение объекта недвижимости:	публичный
	сведения о возможности предоставления третьим лицам персональных данных физического лица	данные отсутствуют



ДОКУМЕНТ ПОДПИСАН
ЭЛЕКТРОННОЙ ПОДПИСЬЮ

Сертификат: 00BV056B7401CB38D2B3576ACDC8425108

Владелец: ФЕДЕРАЛЬНАЯ СЛУЖБА ГОСУДАРСТВЕННОЙ

РЕГИСТРАЦИИ, КАДАСТРА И КАРТОГРАФИИ

Действителен: с 27.06.2023 по 19.09.2024

полное наименование должности

инициалы, фамилия

Земельный участок			
вид объекта недвижимости			
Лист № 4 раздела 2	Всего листов раздела 2: 6	Всего разделов: 8	Всего листов выписки: 29

13.09.2023г. № КУВИ-001/2023-208014960

Кадастровый номер: 78:40:1911602:72

	основание государственной регистрации:	Кадастровый паспорт земельного участка (Выписка из государственного кадастра недвижимости), № 9077, выдан 23.04.2012, филиал федерального государственного бюджетного учреждения "Федеральная кадастровая палата Федеральной службы государственной регистрации, кадастра и картографии" по Санкт-Петербургу
	сведения об осуществлении государственной регистрации сделки, права, ограничения права без необходимого в силу закона согласия третьего лица, органа:	данные отсутствуют
	сведения об управляющем залоге и о договоре управления залогом, если такой договор заключен для управления ипотекой:	данные отсутствуют
	сведения о депозитарии, который осуществляет хранение обездвиженной документарной закладной или электронной закладной:	
	сведения о внесении изменений или дополнений в регистрационную запись об ипотеке:	
4.5	вид:	Прочие ограничения прав и обременения объекта недвижимости
	дата государственной регистрации:	11.05.2012 00:00:00
	номер государственной регистрации:	78-78-05/011/2012-447
	срок, на который установлены ограничение прав и обременение объекта недвижимости:	данные отсутствуют
	лицо, в пользу которого установлены ограничение прав и обременение объекта недвижимости:	публичный
	сведения о возможности предоставления третьим лицам персональных данных физического лица	данные отсутствуют
	основание государственной регистрации:	Кадастровый паспорт земельного участка (Выписка из государственного кадастра недвижимости), № 9077, выдан 23.04.2012, филиал федерального государственного бюджетного учреждения "Федеральная кадастровая палата Федеральной службы государственной регистрации, кадастра и картографии" по Санкт-Петербургу
	сведения об осуществлении государственной регистрации сделки, права, ограничения права без необходимого в силу закона согласия третьего лица, органа:	данные отсутствуют



ДОКУМЕНТ ПОДПИСАН
ЭЛЕКТРОННОЙ ПОДПИСЬЮ

Сертификат: 00BV056B7401CB38D2B3576ACDC8425108

Владелец: ФЕДЕРАЛЬНАЯ СЛУЖБА ГОСУДАРСТВЕННОЙ

РЕГИСТРАЦИИ, КАДАСТРА И КАРТОГРАФИИ

Действителен: с 27.06.2023 по 19.09.2024

полное наименование должности

инициалы, фамилия

Земельный участок

вид объекта недвижимости

Лист № 5 раздела 2

Всего листов раздела 2: 6

Всего разделов: 8

Всего листов выписки: 29

13.09.2023г. № КУВИ-001/2023-208014960

Кадастровый номер:

78:40:1911602:72

	сведения об управляющем залогом и о договоре управления залогом, если такой договор заключен для управления ипотекой:	данные отсутствуют
	сведения о депозитарии, который осуществляет хранение обездвиженной документарной закладной или электронной закладной:	
	сведения о внесении изменений или дополнений в регистрационную запись об ипотеке:	
5	Договоры участия в долевом строительстве:	не зарегистрировано
6	Заявленные в судебном порядке права требования:	данные отсутствуют
7	Сведения о возможности предоставления третьим лицам персональных данных физического лица	данные отсутствуют
8	Сведения о возражении в отношении зарегистрированного права:	данные отсутствуют
9	Сведения о наличии решения об изъятии объекта недвижимости для государственных и муниципальных нужд:	данные отсутствуют
10	Сведения о невозможности государственной регистрации без личного участия правообладателя или его законного представителя:	данные отсутствуют
11	Правопритязания и сведения о наличии поступивших, но не рассмотренных заявлений о проведении государственной регистрации права (перехода, прекращения права), ограничения права или обременения объекта недвижимости, сделки в отношении объекта недвижимости:	отсутствуют



ДОКУМЕНТ ПОДПИСАН
ЭЛЕКТРОННОЙ ПОДПИСЬЮ

Сертификат: 00BV056V7401CB38D2B3576ACDC8425108

Владелец: ФЕДЕРАЛЬНАЯ СЛУЖБА ГОСУДАРСТВЕННОЙ

РЕГИСТРАЦИИ, КАДАСТРА И КАРТОГРАФИИ

Действителен: с 27.06.2023 по 19.09.2024

полное наименование должности

инициалы, фамилия

Земельный участок			
вид объекта недвижимости			
Лист № 6 раздела 2	Всего листов раздела 2: 6	Всего разделов: 8	Всего листов выписки: 29
13.09.2023г. № КУВИ-001/2023-208014960			
Кадастровый номер:		78:40:1911602:72	
11	Сведения о невозможности государственной регистрации перехода, прекращения, ограничения права на земельный участок из земель сельскохозяйственного назначения:	данные отсутствуют	

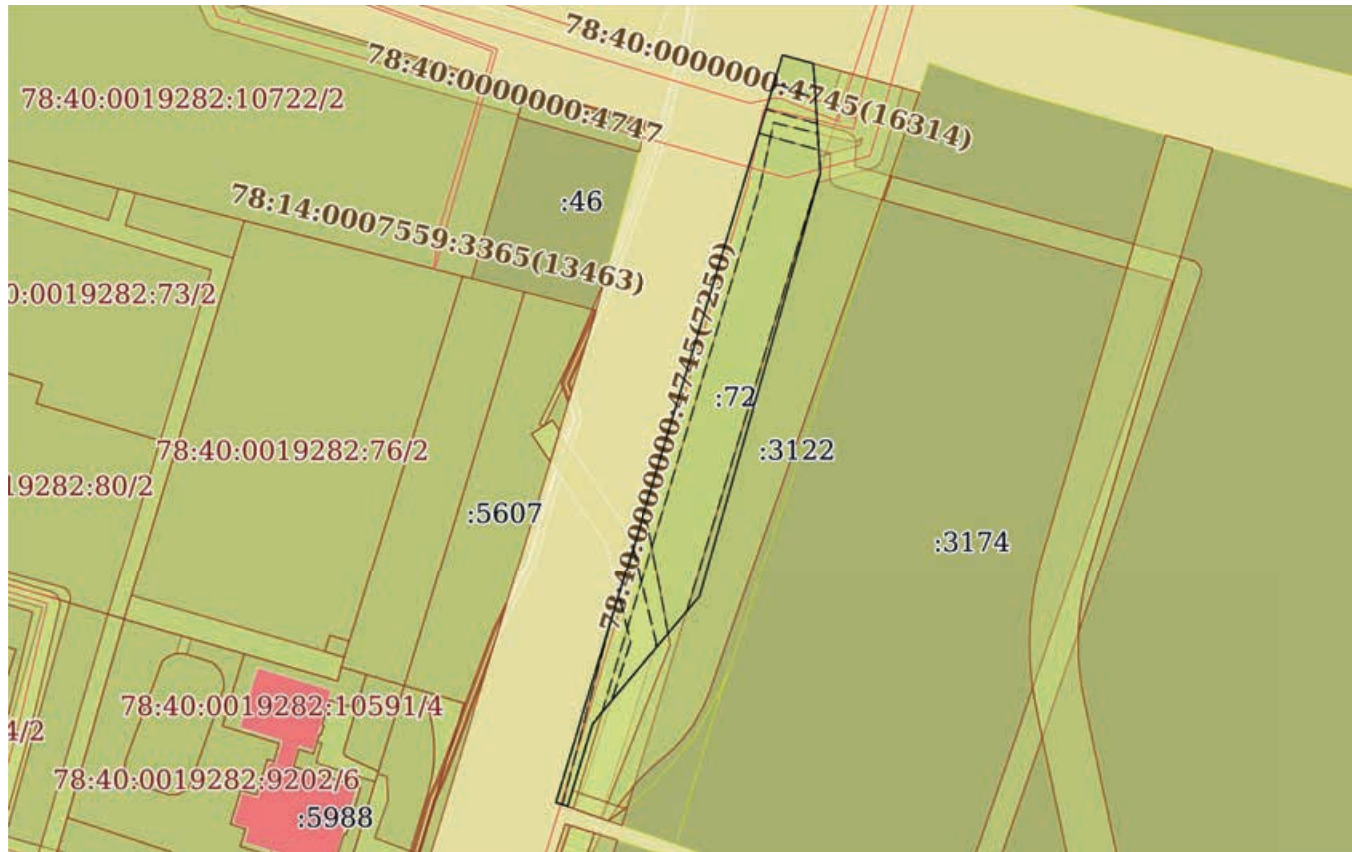
полное наименование должности	 ДОКУМЕНТ ПОДПИСАН ЭЛЕКТРОННОЙ ПОДПИСЬЮ Сертификат: 00ВВ056В7401СВ38D2В3576АСDС8425108 Владелец: ФЕДЕРАЛЬНАЯ СЛУЖБА ГОСУДАРСТВЕННОЙ РЕГИСТРАЦИИ, КАДАСТРА И КАРТОГРАФИИ Действителен: с 27.06.2023 по 19.09.2024	инициалы, фамилия
-------------------------------	---	-------------------

Выписка из Единого государственного реестра недвижимости об объекте недвижимости

Описание местоположения земельного участка

Земельный участок			
вид объекта недвижимости			
Лист № 1 раздела 3	Всего листов раздела 3: 1	Всего разделов: 8	Всего листов выписки: 29
13.09.2023г. № КУВИ-001/2023-208014960			
Кадастровый номер:		78:40:1911602:72	

План (чертеж, схема) земельного участка



Масштаб 1:3000

Условные обозначения:



ДОКУМЕНТ ПОДПИСАН
ЭЛЕКТРОННОЙ ПОДПИСЬЮ

Сертификат: 00ВВ056В7401СВ38D2В3576АСDC8425108

Владелец: ФЕДЕРАЛЬНАЯ СЛУЖБА ГОСУДАРСТВЕННОЙ

РЕГИСТРАЦИИ, КАДАСТРА И КАРТОГРАФИИ

Действителен: с 27.06.2023 по 19.09.2024

полное наименование должности

инициалы, фамилия

Выписка из Единого государственного реестра недвижимости об объекте недвижимости

Описание местоположения земельного участка

Земельный участок			
вид объекта недвижимости			
Лист № 1 раздела 3.1	Всего листов раздела 3.1: 1	Всего разделов: 8	Всего листов выписки: 29
13.09.2023г. № КУВИ-001/2023-208014960			
Кадастровый номер:		78:40:1911602:72	

Описание местоположения границ земельного участка							
№ п/п	Номер точки		Дирекционный угол	Горизонтальное проложение, м	Описание закрепления на местности	Кадастровые номера смежных участков	Сведения об адресах правообладателей смежных земельных участков
	начальная	конечная					
1	2	3	4	5	6	7	8
1	1.1.1	1.1.2	176°23.0`	44.38	данные отсутствуют	78:40:1911602:3122	адрес отсутствует
2	1.1.2	1.1.3	195°59.4`	176.86	данные отсутствуют	78:40:1911602:3122	адрес отсутствует
3	1.1.3	1.1.4	220°4.4`	66.86	данные отсутствуют	78:40:1911602:3122	адрес отсутствует
4	1.1.4	1.1.5	196°56.3`	34.5	данные отсутствуют	78:40:1911602:3122	адрес отсутствует
5	1.1.5	1.1.6	289°12.5`	4.92	данные отсутствуют	данные отсутствуют	данные отсутствуют
6	1.1.6	1.1.7	16°54.5`	313.79	данные отсутствуют	данные отсутствуют	данные отсутствуют
7	1.1.7	1.1.1	105°14.8`	12.85	данные отсутствуют	данные отсутствуют	данные отсутствуют



ДОКУМЕНТ ПОДПИСАН
ЭЛЕКТРОННОЙ ПОДПИСЬЮ

Сертификат: 00ВВ056В7401СВ38D2В3576АСDС8425108

Владелец: ФЕДЕРАЛЬНАЯ СЛУЖБА ГОСУДАРСТВЕННОЙ

РЕГИСТРАЦИИ, КАДАСТРА И КАРТОГРАФИИ

Действителен: с 27.06.2023 по 19.09.2024

полное наименование должности

инициалы, фамилия

Выписка из Единого государственного реестра недвижимости об объекте недвижимости
Описание местоположения земельного участка

Земельный участок			
вид объекта недвижимости			
Лист № 1 раздела 3.2	Всего листов раздела 3.2: 1	Всего разделов: 8	Всего листов выписки: 29
13.09.2023г. № КУВИ-001/2023-208014960			
Кадастровый номер:		78:40:1911602:72	

Сведения о характерных точках границы земельного участка				
Система координат СК-1964				
Номер точки	Координаты, м		Описание закрепления на местности	Средняя квадратичная погрешность определения координат характерных точек границ земельного участка, м
	X	Y		
1	2	3	4	5
1	85673.73	93516.16	-	-
2	85629.44	93518.96	-	-
3	85459.42	93470.24	-	-
4	85408.26	93427.2	-	-
5	85375.26	93417.15	-	-
6	85376.88	93412.5	-	-
7	85677.11	93503.76	-	-
1	85673.73	93516.16	-	-

полное наименование должности	 ДОКУМЕНТ ПОДПИСАН ЭЛЕКТРОННОЙ ПОДПИСЬЮ	инициалы, фамилия
	Сертификат: 00ВВ056В7401СВ38D2В3576АСDС8425108 Владелец: ФЕДЕРАЛЬНАЯ СЛУЖБА ГОСУДАРСТВЕННОЙ РЕГИСТРАЦИИ, КАДАСТРА И КАРТОГРАФИИ Действителен: с 27.06.2023 по 19.09.2024	

Выписка из Единого государственного реестра недвижимости об объекте недвижимости
Сведения о частях земельного участка

Земельный участок			
вид объекта недвижимости			
Лист № 1 раздела 4	Всего листов раздела 4: 7	Всего разделов: 8	Всего листов выписки: 29
13.09.2023г. № КУВИ-001/2023-208014960			
Кадастровый номер:		78:40:1911602:72	
План (чертеж, схема) части земельного участка		Учетный номер части: 78:40:1911602:72/1	



Масштаб 1:3000

Условные обозначения:



ДОКУМЕНТ ПОДПИСАН
ЭЛЕКТРОННОЙ ПОДПИСЬЮ

Сертификат: 00ВВ056В7401СВ38D2В3576АСDС8425108

Владелец: ФЕДЕРАЛЬНАЯ СЛУЖБА ГОСУДАРСТВЕННОЙ

РЕГИСТРАЦИИ, КАДАСТРА И КАРТОГРАФИИ

Действителен: с 27.06.2023 по 19.09.2024

полное наименование должности

инициалы, фамилия

Земельный участок

вид объекта недвижимости

Лист № 2 раздела 4

Всего листов раздела 4: 7

Всего разделов: 8

Всего листов выписки: 29

13.09.2023г. № КУВИ-001/2023-208014960

Кадастровый номер:

78:40:1911602:72

План (чертеж, схема) части земельного участка

Учетный номер части: 78:40:1911602:72/2



Масштаб 1:3000

Условные обозначения:

ДОКУМЕНТ ПОДПИСАН
ЭЛЕКТРОННОЙ ПОДПИСЬЮ

Сертификат: 00ВВ056В7401СВ38D2В3576АСDС8425108

Владелец: ФЕДЕРАЛЬНАЯ СЛУЖБА ГОСУДАРСТВЕННОЙ

РЕГИСТРАЦИИ, КАДАСТРА И КАРТОГРАФИИ

Действителен: с 27.06.2023 по 19.09.2024

полное наименование должности

инициалы, фамилия

Земельный участок

вид объекта недвижимости

Лист № 3 раздела 4

Всего листов раздела 4: 7

Всего разделов: 8

Всего листов выписки: 29

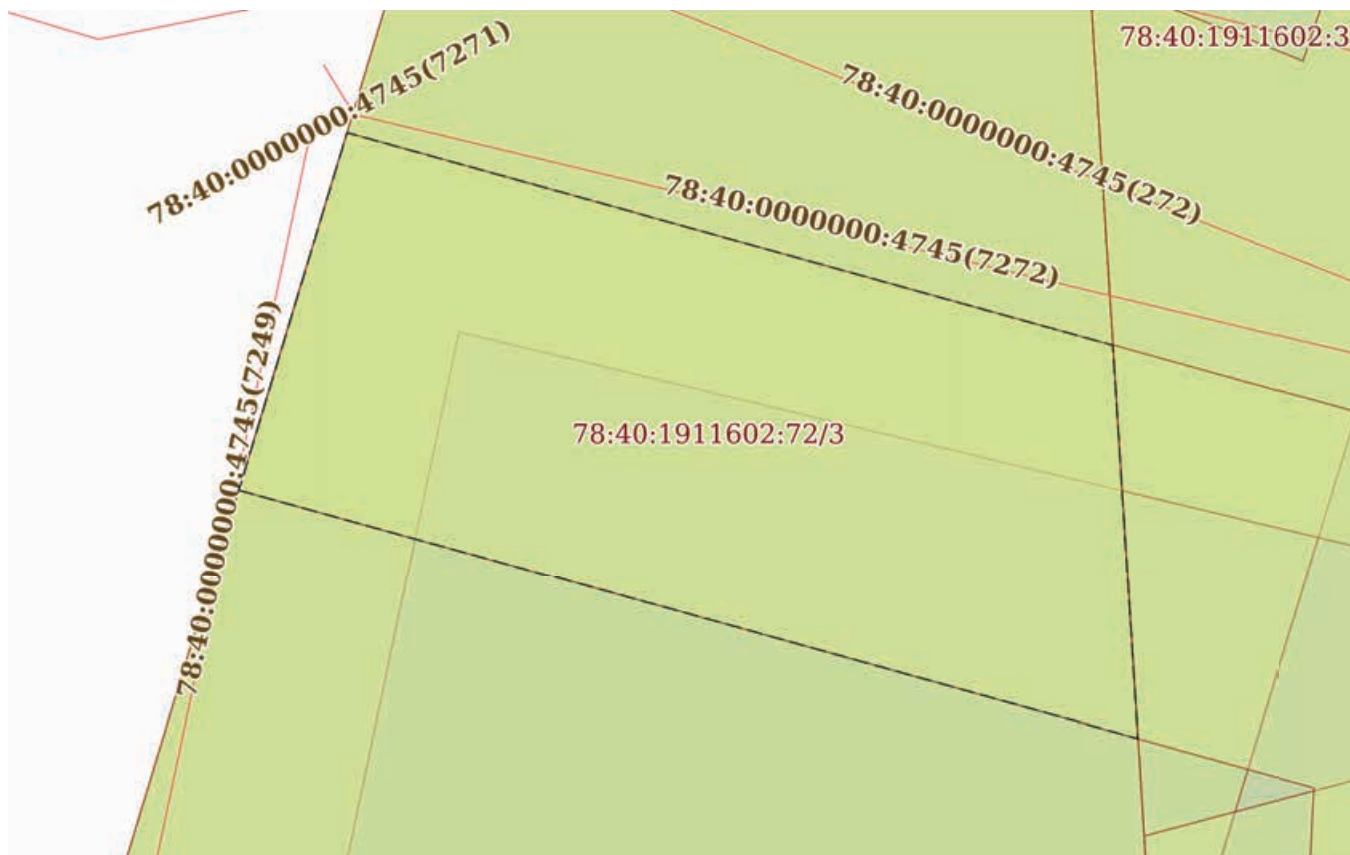
13.09.2023г. № КУВИ-001/2023-208014960

Кадастровый номер:

78:40:1911602:72

План (чертеж, схема) части земельного участка

Учетный номер части: 78:40:1911602:72/3



Масштаб 1:200

Условные обозначения:



ДОКУМЕНТ ПОДПИСАН
ЭЛЕКТРОННОЙ ПОДПИСЬЮ

Сертификат: 00ВВ056В7401СВ38Д2В3576АСДС8425108

Владелец: ФЕДЕРАЛЬНАЯ СЛУЖБА ГОСУДАРСТВЕННОЙ

РЕГИСТРАЦИИ, КАДАСТРА И КАРТОГРАФИИ

Действителен: с 27.06.2023 по 19.09.2024

полное наименование должности

инициалы, фамилия

Земельный участок

вид объекта недвижимости

Лист № 4 раздела 4

Всего листов раздела 4: 7

Всего разделов: 8

Всего листов выписки: 29

13.09.2023г. № КУВИ-001/2023-208014960

Кадастровый номер:

78:40:1911602:72

План (чертеж, схема) части земельного участка

Учетный номер части: 78:40:1911602:72/4



Масштаб 1:3000

Условные обозначения:

ДОКУМЕНТ ПОДПИСАН
ЭЛЕКТРОННОЙ ПОДПИСЬЮ

Сертификат: 00ВВ056В7401СВ38Д2В3576АСДС8425108

Владелец: ФЕДЕРАЛЬНАЯ СЛУЖБА ГОСУДАРСТВЕННОЙ

РЕГИСТРАЦИИ, КАДАСТРА И КАРТОГРАФИИ

Действителен: с 27.06.2023 по 19.09.2024

полное наименование должности

инициалы, фамилия

Земельный участок

вид объекта недвижимости

Лист № 5 раздела 4

Всего листов раздела 4: 7

Всего разделов: 8

Всего листов выписки: 29

13.09.2023г. № КУВИ-001/2023-208014960

Кадастровый номер:

78:40:1911602:72

План (чертеж, схема) части земельного участка

Учетный номер части: 78:40:1911602:72/5



Масштаб 1:2000

Условные обозначения:



ДОКУМЕНТ ПОДПИСАН
ЭЛЕКТРОННОЙ ПОДПИСЬЮ

Сертификат: 00ВВ056В7401СВ38D2В3576АСDС8425108

Владелец: ФЕДЕРАЛЬНАЯ СЛУЖБА ГОСУДАРСТВЕННОЙ

РЕГИСТРАЦИИ, КАДАСТРА И КАРТОГРАФИИ

Действителен: с 27.06.2023 по 19.09.2024

полное наименование должности

инициалы, фамилия

Земельный участок

вид объекта недвижимости

Лист № 6 раздела 4

Всего листов раздела 4: 7

Всего разделов: 8

Всего листов выписки: 29

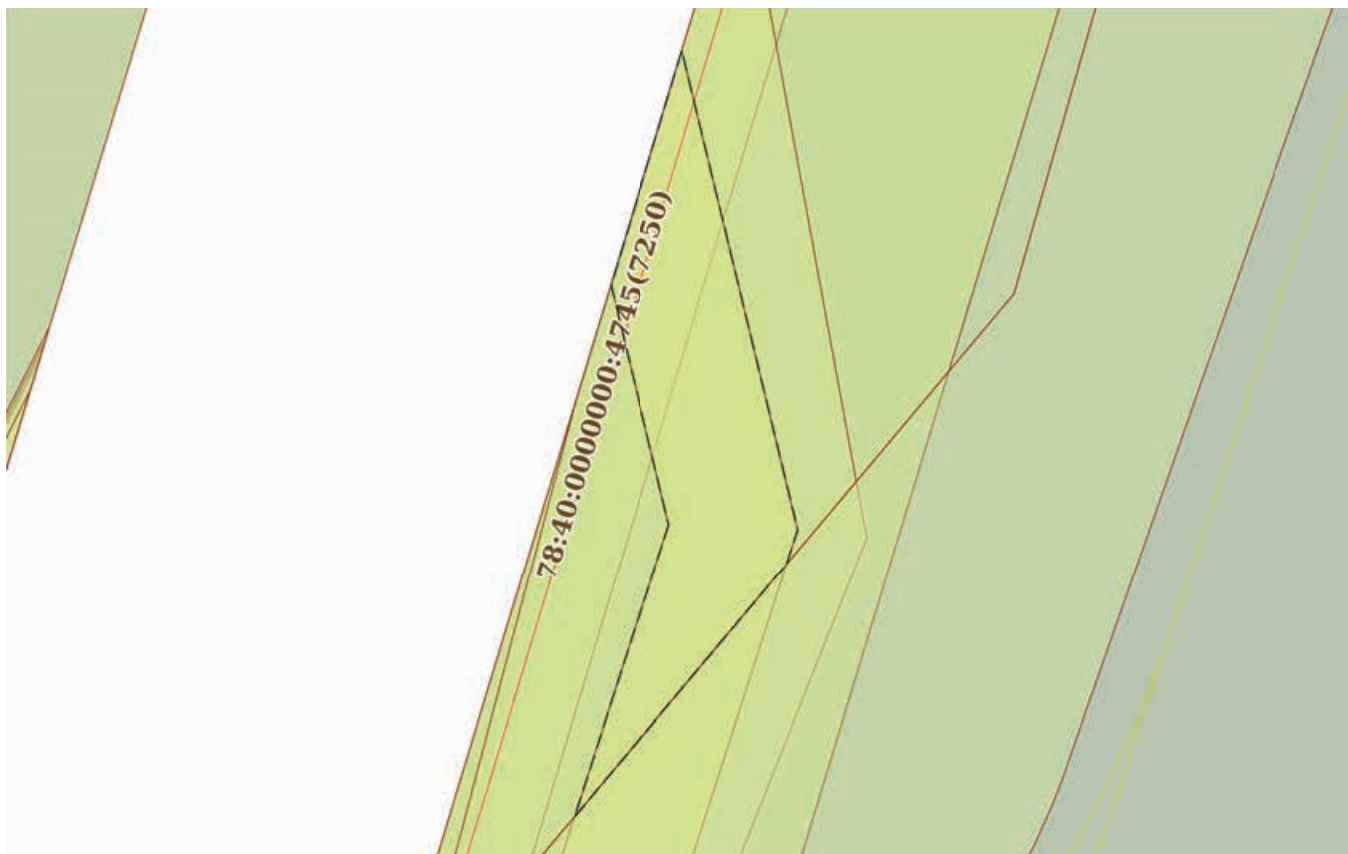
13.09.2023г. № КУВИ-001/2023-208014960

Кадастровый номер:

78:40:1911602:72

План (чертеж, схема) части земельного участка

Учетный номер части: 78:40:1911602:72/6



Масштаб 1:600

Условные обозначения:

ДОКУМЕНТ ПОДПИСАН
ЭЛЕКТРОННОЙ ПОДПИСЬЮ

Сертификат: 00ВВ056В7401СВ38D2В3576АСDС8425108

Владелец: ФЕДЕРАЛЬНАЯ СЛУЖБА ГОСУДАРСТВЕННОЙ

РЕГИСТРАЦИИ, КАДАСТРА И КАРТОГРАФИИ

Действителен: с 27.06.2023 по 19.09.2024

полное наименование должности

инициалы, фамилия

Земельный участок

вид объекта недвижимости

Лист № 7 раздела 4

Всего листов раздела 4: 7

Всего разделов: 8

Всего листов выписки: 29

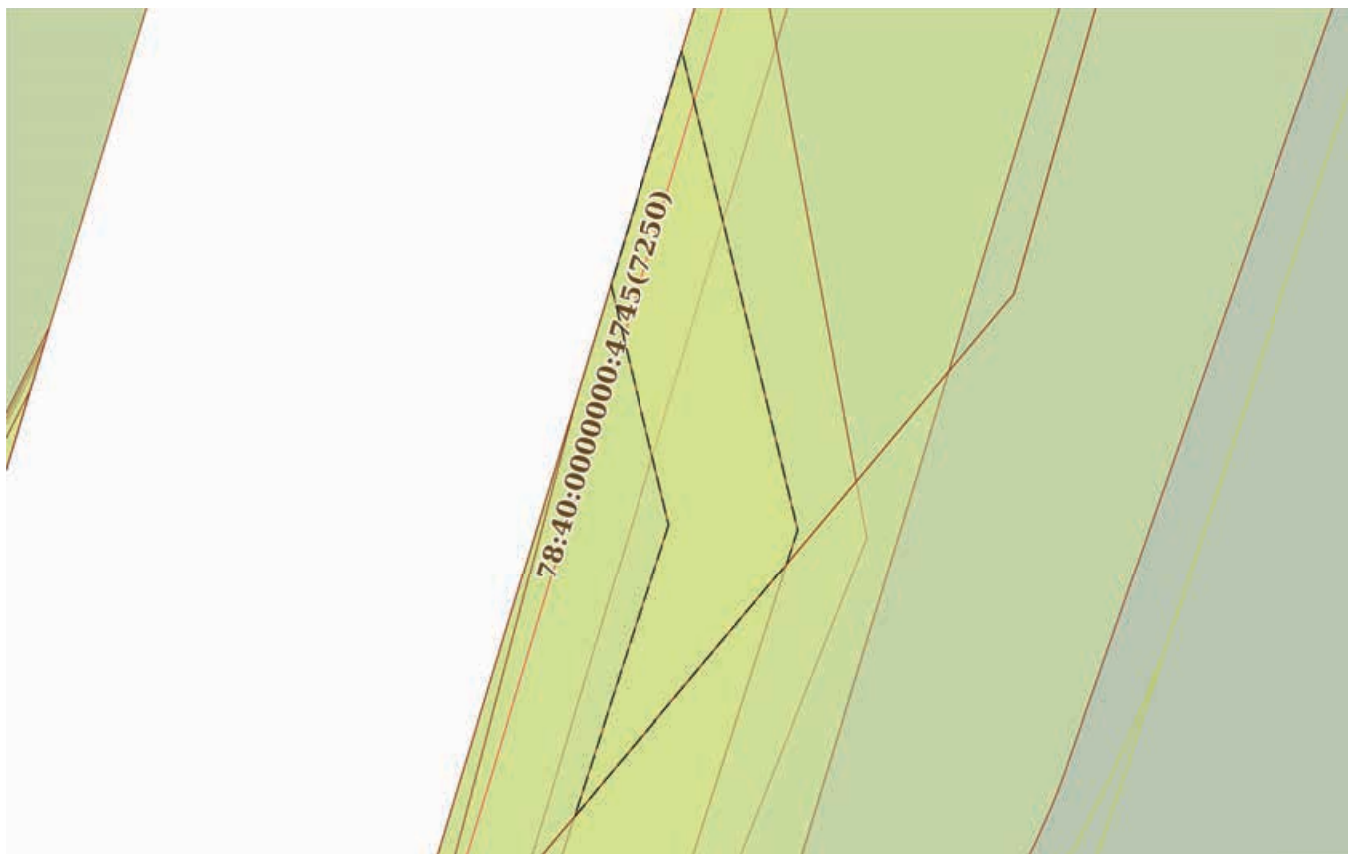
13.09.2023г. № КУВИ-001/2023-208014960

Кадастровый номер:

78:40:1911602:72

План (чертеж, схема) части земельного участка

Учетный номер части: 78:40:1911602:72/7



Масштаб 1:600

Условные обозначения:

ДОКУМЕНТ ПОДПИСАН
ЭЛЕКТРОННОЙ ПОДПИСЬЮ

Сертификат: 00ВВ056В7401СВ38D2В3576АСDC8425108

Владелец: ФЕДЕРАЛЬНАЯ СЛУЖБА ГОСУДАРСТВЕННОЙ

РЕГИСТРАЦИИ, КАДАСТРА И КАРТОГРАФИИ

Действителен: с 27.06.2023 по 19.09.2024

полное наименование должности

инициалы, фамилия

Выписка из Единого государственного реестра недвижимости об объекте недвижимости

Сведения о частях земельного участка

Земельный участок		
вид объекта недвижимости		
Лист № 1 раздела 4.1	Всего листов раздела 4.1: 3	Всего разделов: 8
Всего листов выписки: 29		
13.09.2023г. № КУВИ-001/2023-208014960		
Кадастровый номер:		78:40:1911602:72
Учетный номер части	Площадь, м2	Содержание ограничения в использовании или ограничения права на объект недвижимости или обременения объекта недвижимости
1	2	3
78:40:1911602:72/1	7410	вид ограничения (обременения): ограничения прав на земельный участок, предусмотренные статьей 56 Земельного кодекса Российской Федерации; Срок действия: не установлен; Содержание ограничения (обременения): Зона градостроительных ограничений
78:40:1911602:72/2	2187	вид ограничения (обременения): ограничения прав на земельный участок, предусмотренные статьей 56 Земельного кодекса Российской Федерации; Срок действия: не установлен; Содержание ограничения (обременения): Охранная зона водопроводных сетей
78:40:1911602:72/3	232	вид ограничения (обременения): ограничения прав на земельный участок, предусмотренные статьей 56 Земельного кодекса Российской Федерации; Срок действия: не установлен; Содержание ограничения (обременения): Охранная зона канализационных сетей
78:40:1911602:72/4	7088	вид ограничения (обременения): ограничения прав на земельный участок, предусмотренные статьей 56 Земельного кодекса Российской Федерации; Срок действия: не установлен; Содержание ограничения (обременения): Зона охраняемого природного ландшафта
78:40:1911602:72/5	1210	вид ограничения (обременения): ограничения прав на земельный участок, предусмотренные статьей 56 Земельного кодекса Российской Федерации; Срок действия: не установлен; Содержание ограничения (обременения): Охранная зона воздушных линий электропередачи
78:40:1911602:72/6	435	вид ограничения (обременения): ограничения прав на земельный участок, предусмотренные статьей 56 Земельного кодекса Российской Федерации; Срок действия: не установлен; реквизиты документа-основания: справка о балансовой принадлежности от 25.04.2017 № СПбЭС/19-06/921 выдан: АО "Санкт-Петербургские электрические сети"; Содержание ограничения (обременения): При установлении охранной зоны предусматриваются определенные ограничения использования территории, которые установлены Постановлением Правительства РФ от 24 февраля 2009 г. N 160 "О порядке установления охранных зон объектов электросетевого хозяйства и особых условий использования земельных участков, расположенных в границах таких зон"; Реестровый номер границы: 78.40.2.138
78:40:1911602:72/7	435	вид ограничения (обременения): ограничения прав на земельный участок, предусмотренные статьей 56 Земельного кодекса Российской Федерации; Срок действия: не установлен; реквизиты документа-основания: постановление "О порядке установления охранных зон объектов электросетевого хозяйства и особых условий использования земельных участков,



ДОКУМЕНТ ПОДПИСАН
ЭЛЕКТРОННОЙ ПОДПИСЬЮ

Сертификат: 00BV056B7401CB38D2B3576ACDC8425108

Владелец: ФЕДЕРАЛЬНАЯ СЛУЖБА ГОСУДАРСТВЕННОЙ

РЕГИСТРАЦИИ, КАДАСТРА И КАРТОГРАФИИ

Действителен: с 27.06.2023 по 19.09.2024

полное наименование должности

инициалы, фамилия

Земельный участок

вид объекта недвижимости

Лист № 2 раздела 4.1

Всего листов раздела 4.1: 3

Всего разделов: 8

Всего листов выписки: 29

13.09.2023г. № КУВИ-001/2023-208014960

Кадастровый номер:

78:40:1911602:72

расположенных в границах таких зон" от 24.02.2009 № 160 выдан: Правительство Российской Федерации; Содержание ограничения (обременения): Ограничения предусмотрены п.8-11, раздела III Правил установления охранных зон объектов электросетевого хозяйства и особых условий использования земельных участков, расположенных в границах таких зон, утв. Постановлением Правительства РФ от 24.02.2009 № 160 «О порядке установления охранных зон объектов электросетевого хозяйства и особых условий использования земельных участков, расположенных в границах таких зон» (ред. от 21.12.2018). 8. В охранных зонах запрещается осуществлять любые действия, которые могут нарушить безопасную работу объектов электросетевого хозяйства, в том числе привести к их повреждению или уничтожению, и (или) повлечь причинение вреда жизни, здоровью граждан и имуществу физических или юридических лиц, а также повлечь нанесение экологического ущерба и возникновение пожаров, в т.ч.: а) набрасывать на провода и опоры воздушных линий электропередачи посторонние предметы, а также подниматься на опоры воздушных линий электропередачи; б) размещать любые объекты и предметы (материалы) в пределах созданных в соответствии с требованиями нормативно-технических документов проходов и подъездов для доступа к объектам электросетевого хозяйства, а также проводить любые работы и возводить сооружения, которые могут препятствовать доступу к объектам электросетевого хозяйства, без создания необходимых для такого доступа проходов и подъездов; в) находиться в пределах огороженной территории и помещениях распределительных устройств и подстанций, открывать двери и люки распределительных устройств и подстанций, производить переключения и подключения в электрических сетях (указанное требование не распространяется на работников, занятых выполнением разрешенных в установленном порядке работ), разводить огонь в пределах охранных зон вводных и распределительных устройств и подстанций, воздушных линий электропередачи, а также в охранных зонах кабельных линий электропередачи; г) размещать свалки; д) производить работы ударными механизмами, сбрасывать тяжести массой свыше 5 тонн, производить сброс и слив едких и коррозионных веществ и горюче-смазочных материалов (в охранных зонах подземных кабельных линий электропередачи). 9. В охранных зонах, установленных для объектов электросетевого хозяйства напряжением свыше 1000 вольт запрещается: а) складировать или размещать хранилища любых, в том числе горюче-смазочных, материалов; б) размещать детские и спортивные площадки, стадионы, рынки, торговые точки, полевые станы, загоны для скота, гаражи и стоянки всех видов машин и механизмов, проводить любые мероприятия, связанные с большим скоплением людей, не занятых выполнением разрешенных в установленном порядке работ (в охранных зонах воздушных линий электропередачи); г) бросать якоря с судов и осуществлять их проход с отданными якорями, цепями, лотами, волокушами и тралами (в охранных зонах подводных кабельных линий электропередачи); д) осуществлять проход судов с поднятыми стрелами кранов и других механизмов (в охранных зонах воздушных линий электропередачи). 10. В пределах охранных зон без письменного решения о согласовании сетевых организаций юридическим и физическим лицам запрещаются: а) строительство, капитальный ремонт, реконструкция или снос зданий и сооружений; б) горные, взрывные, мелиоративные работы, в том числе связанные с



ДОКУМЕНТ ПОДПИСАН
ЭЛЕКТРОННОЙ ПОДПИСЬЮ

Сертификат: 00ВВ056В7401СВ38Д2В3576АСДС8425108

Владелец: ФЕДЕРАЛЬНАЯ СЛУЖБА ГОСУДАРСТВЕННОЙ

РЕГИСТРАЦИИ, КАДАСТРА И КАРТОГРАФИИ

Действителен: с 27.06.2023 по 19.09.2024

полное наименование должности

инициалы, фамилия

Земельный участок			
вид объекта недвижимости			
Лист № 3 раздела 4.1	Всего листов раздела 4.1: 3	Всего разделов: 8	Всего листов выписки: 29
13.09.2023г. № КУВИ-001/2023-208014960			
Кадастровый номер:		78:40:1911602:72	

временным затоплением земель; в) посадка и вырубка деревьев и кустарников; г) дноуглубительные, землечерпальные и погрузочно-разгрузочные работы, добыча рыбы, других водных животных и растений придонными орудиями лова, устройство водоемов, колка и заготовка льда (в охранных зонах подводных кабельных линий электропередачи); д) проход судов, у которых расстояние по вертикали от верхнего крайнего габарита с грузом или без груза до нижней точки провеса проводов переходов воздушных линий электропередачи через водоемы менее минимально допустимого расстояния, в том числе с учетом максимального уровня подъема воды при паводке; е) проезд машин и механизмов, имеющих общую высоту с грузом или без груза от поверхности дороги более 4,5 метра (в охранных зонах воздушных линий электропередачи); ж) земляные работы на глубине более 0,3 метра (на вспахиваемых землях на глубине более 0,45 метра), а также планировка грунта (в охранных зонах подземных кабельных линий электропередачи); з) полив сельскохозяйственных культур в случае, если высота струи воды может составить свыше 3 метров (в охранных зонах воздушных линий электропередачи); и) полевые сельскохозяйственные работы с применением сельскохозяйственных машин и оборудования высотой более 4 метров (в охранных зонах воздушных линий электропередачи) или полевые сельскохозяйственные работы, связанные с вспашкой земли (в охранных зонах кабельных линий электропередачи). 11. В охранных зонах, установленных для объектов электросетевого хозяйства напряжением до 1000 вольт, без письменного решения о согласовании сетевых организаций запрещается: а) размещать детские и спортивные площадки, стадионы, рынки, торговые точки, полевые станы, загоны для скота, гаражи и стоянки всех видов машин и механизмов, садовые, огородные земельные участки и иные объекты недвижимости, расположенные в границах территории ведения гражданами садоводства или огородничества для собственных нужд, объекты жилищного строительства, в том числе индивидуального (в охранных зонах воздушных линий электропередачи); б) складировать или размещать хранилища любых, в том числе горюче-смазочных, материалов; в) устраивать причалы для стоянки судов, барж и плавучих кранов, бросать якоря с судов и осуществлять их проход с отданными якорями, цепями, лотами, волокушами и тралами (в охранных зонах подводных кабельных линий электропередачи). ; Реестровый номер границы: 78:40-6.165; Вид объекта реестра границ: Зона с особыми условиями использования территории; Вид зоны по документу: Охранная зона ВЛЗ 6кВ ТП 178-ПП 47; Тип зоны: Охранная зона инженерных коммуникаций

полное наименование должности	 ДОКУМЕНТ ПОДПИСАН ЭЛЕКТРОННОЙ ПОДПИСЬЮ	инициалы, фамилия
	Сертификат: 00ВВ056В7401СВ38D2В3576АСDС8425108 Владелец: ФЕДЕРАЛЬНАЯ СЛУЖБА ГОСУДАРСТВЕННОЙ РЕГИСТРАЦИИ, КАДАСТРА И КАРТОГРАФИИ Действителен: с 27.06.2023 по 19.09.2024	

Выписка из Единого государственного реестра недвижимости об объекте недвижимости

Сведения о частях земельного участка

Земельный участок			
вид объекта недвижимости			
Лист № 1 раздела 4.2	Всего листов раздела 4.2: 7	Всего разделов: 8	Всего листов выписки: 29
13.09.2023г. № КУВИ-001/2023-208014960			
Кадастровый номер:		78:40:1911602:72	

Сведения о характерных точках границы части (частей) земельного участка				
Учетный номер части: 78:40:1911602:72/1				
Система координат СК-1964				
Номер точки	Координаты, м		Описание закрепления на местности	Средняя квадратичная погрешность определения координат характерных точек границ земельного участка, м
	X	Y		
1	2	3	4	5
1	85673.73	93516.16	-	-
2	85629.44	93518.96	-	-
3	85459.42	93470.24	-	-
4	85408.26	93427.2	-	-
5	85375.26	93417.15	-	-
6	85376.88	93412.5	-	-
7	85677.11	93503.76	-	-
1	85673.73	93516.16	-	-

полное наименование должности		ДОКУМЕНТ ПОДПИСАН	инициалы, фамилия
		ЭЛЕКТРОННОЙ ПОДПИСЬЮ	
Сертификат: 00ВВ056В7401СВ38D2В3576АСDС8425108			
Владелец: ФЕДЕРАЛЬНАЯ СЛУЖБА ГОСУДАРСТВЕННОЙ			
РЕГИСТРАЦИИ, КАДАСТРА И КАРТОГРАФИИ			
Действителен: с 27.06.2023 по 19.09.2024			

Земельный участок

вид объекта недвижимости

Лист № 2 раздела 4.2

Всего листов раздела 4.2: 7

Всего разделов: 8

Всего листов выписки: 29

13.09.2023г. № КУВИ-001/2023-208014960

Кадастровый номер:

78:40:1911602:72

Сведения о характерных точках границы части (частей) земельного участка

Учетный номер части: 78:40:1911602:72/2

Система координат СК-1964

Номер точки	Координаты, м		Описание закрепления на местности	Средняя квадратичная погрешность определения координат характерных точек границ земельного участка, м
	X	Y		
1	2	3	4	5
1	85664.8	93500.02	-	-
2	85665.01	93501.08	-	-
3	85665.09	93501.79	-	-
4	85665.08	93502.5	-	-
5	85664.96	93503.21	-	-
6	85664.75	93503.9	-	-
7	85659.51	93517.06	-	-
8	85645.73	93517.93	-	-
9	85649.98	93500.13	-	-
10	85623.6	93494.55	-	-
11	85412.83	93431.05	-	-
12	85408.26	93427.2	-	-
13	85375.26	93417.15	-	-
14	85376.88	93412.5	-	-
1	85664.8	93500.02	-	-



ДОКУМЕНТ ПОДПИСАН
ЭЛЕКТРОННОЙ ПОДПИСЬЮ

Сертификат: 00ВВ056В7401СВ38D2В3576АСDC8425108

Владелец: ФЕДЕРАЛЬНАЯ СЛУЖБА ГОСУДАРСТВЕННОЙ

РЕГИСТРАЦИИ, КАДАСТРА И КАРТОГРАФИИ

Действителен: с 27.06.2023 по 19.09.2024

полное наименование должности

инициалы, фамилия

Земельный участок			
вид объекта недвижимости			
Лист № 3 раздела 4.2	Всего листов раздела 4.2: 7	Всего разделов: 8	Всего листов выписки: 29

13.09.2023г. № КУВИ-001/2023-208014960

Кадастровый номер:

78:40:1911602:72

Сведения о характерных точках границы части (частей) земельного участка				
Учетный номер части: 78:40:1911602:72/3				
Система координат СК-1964				
Номер точки	Координаты, м		Описание закрепления на местности	Средняя квадратичная погрешность определения координат характерных точек границ земельного участка, м
	X	Y		
1	2	3	4	5
1	85645.74	93494.23	-	-
2	85655.31	93497.13	-	-
3	85649.62	93517.68	-	-
4	85639.07	93518.35	-	-
1	85645.74	93494.23	-	-



ДОКУМЕНТ ПОДПИСАН
ЭЛЕКТРОННОЙ ПОДПИСЬЮ

Сертификат: 00ВВ056В7401СВ38D2В3576АСDС8425108

Владелец: ФЕДЕРАЛЬНАЯ СЛУЖБА ГОСУДАРСТВЕННОЙ

РЕГИСТРАЦИИ, КАДАСТРА И КАРТОГРАФИИ

Действителен: с 27.06.2023 по 19.09.2024

полное наименование должности

инициалы, фамилия

Земельный участок

вид объекта недвижимости

Лист № 4 раздела 4.2

Всего листов раздела 4.2: 7

Всего разделов: 8

Всего листов выписки: 29

13.09.2023г. № КУВИ-001/2023-208014960

Кадастровый номер:

78:40:1911602:72

Сведения о характерных точках границы части (частей) земельного участка

Учетный номер части: 78:40:1911602:72/4

Система координат СК-1964

Номер точки	Координаты, м		Описание закрепления на местности	Средняя квадратичная погрешность определения координат характерных точек границ земельного участка, м
	X	Y		
1	2	3	4	5
1	85376.88	93412.5	-	-
2	85677.11	93503.76	-	-
3	85673.73	93516.16	-	-
4	85630.34	93518.9	-	-
5	85453.21	93465.02	-	-
6	85408.26	93427.2	-	-
7	85375.26	93417.15	-	-
1	85376.88	93412.5	-	-



ДОКУМЕНТ ПОДПИСАН
ЭЛЕКТРОННОЙ ПОДПИСЬЮ

Сертификат: 00ВВ056В7401СВ38D2В3576АСDС8425108

Владелец: ФЕДЕРАЛЬНАЯ СЛУЖБА ГОСУДАРСТВЕННОЙ

РЕГИСТРАЦИИ, КАДАСТРА И КАРТОГРАФИИ

Действителен: с 27.06.2023 по 19.09.2024

полное наименование должности

инициалы, фамилия

Земельный участок

вид объекта недвижимости

Лист № 5 раздела 4.2

Всего листов раздела 4.2: 7

Всего разделов: 8

Всего листов выписки: 29

13.09.2023г. № КУВИ-001/2023-208014960

Кадастровый номер:

78:40:1911602:72

Сведения о характерных точках границы части (частей) земельного участка

Учетный номер части: 78:40:1911602:72/5

Система координат СК-1964

Номер точки	Координаты, м		Описание закрепления на местности	Средняя квадратичная погрешность определения координат характерных точек границ земельного участка, м
	X	Y		
1	2	3	4	5
1	85491.19	93447.25	-	-
2	85488.31	93449.5	-	-
3	85444.37	93457.58	-	-
4	85408.26	93427.2	-	-
5	85375.26	93417.15	-	-
6	85375.98	93415.08	-	-
7	85450.7	93434.94	-	-
1	85491.19	93447.25	-	-



ДОКУМЕНТ ПОДПИСАН
ЭЛЕКТРОННОЙ ПОДПИСЬЮ

Сертификат: 00ВВ056В7401СВ38D2В3576АСDC8425108

Владелец: ФЕДЕРАЛЬНАЯ СЛУЖБА ГОСУДАРСТВЕННОЙ

РЕГИСТРАЦИИ, КАДАСТРА И КАРТОГРАФИИ

Действителен: с 27.06.2023 по 19.09.2024

полное наименование должности

инициалы, фамилия

Земельный участок

вид объекта недвижимости

Лист № 6 раздела 4.2

Всего листов раздела 4.2: 7

Всего разделов: 8

Всего листов выписки: 29

13.09.2023г. № КУВИ-001/2023-208014960

Кадастровый номер:

78:40:1911602:72

Сведения о характерных точках границы части (частей) земельного участка

Учетный номер части: 78:40:1911602:72/6

Система координат СК-1964

Номер точки	Координаты, м		Описание закрепления на местности	Средняя квадратичная погрешность определения координат характерных точек границ земельного участка, м
	X	Y		
1	2	3	4	5
1	85440.89	93442.47	-	0.1
2	85417.4	93434.89	-	-
3	85437.68	93451.95	-	-
4	85440.5	93452.86	-	0.1
5	85478.97	93443.53	-	-
6	85460.13	93437.81	-	-
1	85440.89	93442.47	-	0.1



ДОКУМЕНТ ПОДПИСАН
ЭЛЕКТРОННОЙ ПОДПИСЬЮ

Сертификат: 00ВВ056В7401СВ38D2В3576АСDС8425108

Владелец: ФЕДЕРАЛЬНАЯ СЛУЖБА ГОСУДАРСТВЕННОЙ

РЕГИСТРАЦИИ, КАДАСТРА И КАРТОГРАФИИ

Действителен: с 27.06.2023 по 19.09.2024

полное наименование должности

инициалы, фамилия

Земельный участок

вид объекта недвижимости

Лист № 7 раздела 4.2

Всего листов раздела 4.2: 7

Всего разделов: 8

Всего листов выписки: 29

13.09.2023г. № КУВИ-001/2023-208014960

Кадастровый номер:

78:40:1911602:72

Сведения о характерных точках границы части (частей) земельного участка

Учетный номер части: 78:40:1911602:72/7

Система координат

Номер точки	Координаты, м		Описание закрепления на местности	Средняя квадратичная погрешность определения координат характерных точек границ земельного участка, м
	X	Y		
1	2	3	4	5
1	85440.89	93442.47	-	-
2	85460.13	93437.81	-	-
3	85478.97	93443.53	-	-
4	85440.5	93452.86	-	-
5	85437.68	93451.95	-	-
6	85417.4	93434.89	-	-
1	85440.89	93442.47	-	-



ДОКУМЕНТ ПОДПИСАН
ЭЛЕКТРОННОЙ ПОДПИСЬЮ

Сертификат: 00ВВ056В7401СВ38D2В3576АСDС8425108

Владелец: ФЕДЕРАЛЬНАЯ СЛУЖБА ГОСУДАРСТВЕННОЙ

РЕГИСТРАЦИИ, КАДАСТРА И КАРТОГРАФИИ

Действителен: с 27.06.2023 по 19.09.2024

полное наименование должности

инициалы, фамилия

633
Филиал публично-правовой компании "Роскадастр" по Санкт-Петербургу
полное наименование органа регистрации прав
Выписка из Единого государственного реестра недвижимости об объекте недвижимости

Сведения о характеристиках объекта недвижимости

На основании запроса от 14.12.2023, поступившего на рассмотрение 14.12.2023, сообщаем, что согласно записям Единого государственного реестра недвижимости:

Раздел 1 Лист 1

Земельный участок			
вид объекта недвижимости			
Лист № 1 раздела 1	Всего листов раздела 1: 3	Всего разделов: 8	Всего листов выписки: 18
14.12.2023г. № КУВИ-001/2023-282097567			
Кадастровый номер:	78:40:1911602:3123		
Номер кадастрового квартала:	78:40:1911602		
Дата присвоения кадастрового номера:	27.12.2013		
Ранее присвоенный государственный учетный номер:	данные отсутствуют		
Местоположение:	Санкт-Петербург, город Петергоф, Ропшинское шоссе, участок 137, (юго-восточнее дома 3, корпус 2, литера А)		
Площадь:	731 +/- 9		
Кадастровая стоимость, руб.:	1904878.91		
Кадастровые номера расположенных в пределах земельного участка объектов недвижимости:	данные отсутствуют		
Кадастровые номера объектов недвижимости, из которых образован объект недвижимости:	78:40:1911602:71		
Кадастровые номера образованных объектов недвижимости:	данные отсутствуют		
Категория земель:	Земли населенных пунктов		
Виды разрешенного использования:	для сельскохозяйственного использования		
Сведения о кадастровом инженере:	данные отсутствуют		
Сведения о лесах, водных объектах и об иных природных объектах, расположенных в пределах земельного участка:	данные отсутствуют		
Сведения о том, что земельный участок полностью расположен в границах зоны с особыми условиями использования территории, территории объекта культурного наследия, публичного сервитута:	данные отсутствуют		
Сведения о том, что земельный участок расположен в границах особой экономической зоны, территории опережающего социально-экономического развития, зоны территориального развития в Российской Федерации, игровой зоны:	данные отсутствуют		



**ДОКУМЕНТ ПОДПИСАН
 ЭЛЕКТРОННОЙ ПОДПИСЬЮ**

Сертификат: 00ВВ056В7401СВ38D2В3576АСDС8425108
 Владелец: ФЕДЕРАЛЬНАЯ СЛУЖБА ГОСУДАРСТВЕННОЙ
 РЕГИСТРАЦИИ, КАДАСТРА И КАРТОГРАФИИ
 Действителен: с 27.06.2023 по 19.09.2024

полное наименование должности		инициалы, фамилия
-------------------------------	--	-------------------

Земельный участок			
вид объекта недвижимости			
Лист № 2 раздела 1	Всего листов раздела 1: 3	Всего разделов: 8	Всего листов выписки: 18
14.12.2023г. № КУВИ-001/2023-282097567			
Кадастровый номер:		78:40:1911602:3123	
Сведения о том, что земельный участок расположен в границах особо охраняемой природной территории, охотничьих угодий, лесничеств:		данные отсутствуют	
Сведения о результатах проведения государственного земельного надзора:		данные отсутствуют	
Сведения о расположении земельного участка в границах территории, в отношении которой утвержден проект межевания территории:		данные отсутствуют	
Условный номер земельного участка:		данные отсутствуют	
Сведения о принятии акта и (или) заключении договора, предусматривающих предоставление в соответствии с земельным законодательством исполнительным органом государственным органом власти или органом местного самоуправления, находящегося в государственной или муниципальной собственности земельного участка для строительства наемного дома социального использования или наемного дома коммерческого использования:		данные отсутствуют	
Сведения о том, что земельный участок или земельные участки образованы на основании решения об изъятии земельного участка и (или) расположенного на нем объекта недвижимости для государственных или муниципальных нужд:		данные отсутствуют	
Сведения о том, что земельный участок образован из земель или земельного участка, государственная собственность на которые не разграничена:		данные отсутствуют	
Сведения о наличии земельного спора о местоположении границ земельных участков:		данные отсутствуют	
Статус записи об объекте недвижимости:		Сведения об объекте недвижимости имеют статус "актуальные"	
Особые отметки:		Для данного земельного участка обеспечен доступ посредством земельного участка (земельных участков) с кадастровым номером (кадастровыми номерами): 78:40:1911602:71:ЗУ1. Сведения об ограничениях права на объект недвижимости, обременениях данного объекта, не зарегистрированных в реестре прав, ограничений прав и обременений недвижимого имущества: вид ограничения (обременения): прочие ограничения прав и обременения объекта недвижимости; срок действия не установлен.	



ДОКУМЕНТ ПОДПИСАН
ЭЛЕКТРОННОЙ ПОДПИСЬЮ

Сертификат: 00ВВ056В7401СВ38Д2В3576АСДС8425108

Владелец: ФЕДЕРАЛЬНАЯ СЛУЖБА ГОСУДАРСТВЕННОЙ

РЕГИСТРАЦИИ, КАДАСТРА И КАРТОГРАФИИ

Действителен: с 27.06.2023 по 19.09.2024

полное наименование должности

инициалы, фамилия

Земельный участок			
вид объекта недвижимости			
Лист № 3 раздела 1	Всего листов раздела 1: 3	Всего разделов: 8	Всего листов выписки: 18
14.12.2023г. № КУВИ-001/2023-282097567			
Кадастровый номер:		78:40:1911602:3123	
Получатель выписки:		Фархуллин Рамиль Михайлович, действующий(ая) на основании документа "Иной документ" от имени заявителя АО "ПЕТЕРБУРГ-ДОРСЕРВИС", 7806051300	

полное наименование должности		ДОКУМЕНТ ПОДПИСАН ЭЛЕКТРОННОЙ ПОДПИСЬЮ	инициалы, фамилия
	Сертификат: 00ВВ056В7401СВ38D2В3576АСDС8425108 Владелец: ФЕДЕРАЛЬНАЯ СЛУЖБА ГОСУДАРСТВЕННОЙ РЕГИСТРАЦИИ, КАДАСТРА И КАРТОГРАФИИ Действителен: с 27.06.2023 по 19.09.2024		

636
Выписка из Единого государственного реестра недвижимости об объекте недвижимости
Сведения о зарегистрированных правах

Раздел 2 Лист 4

Земельный участок			
вид объекта недвижимости			
Лист № 1 раздела 2	Всего листов раздела 2: 3	Всего разделов: 8	Всего листов выписки: 18
14.12.2023г. № КУВИ-001/2023-282097567			
Кадастровый номер:		78:40:1911602:3123	
1	Правообладатель (правообладатели):	1.1	Акционерное общество "Красные Зори", ИНН: 7819046280
	Сведения о возможности предоставления третьим лицам персональных данных физического лица:	1.1.1	данные отсутствуют
2	Вид, номер, дата и время государственной регистрации права:	2.1	Собственность 78:40:1911602:3123-78/011/2022-2 09.08.2022 13:53:35
3	Сведения об осуществлении государственной регистрации сделки, права без необходимого в силу закона согласия третьего лица, органа:	3.1	данные отсутствуют
4	Ограничение прав и обременение объекта недвижимости:		
4.1	вид:	Прочие ограничения прав и обременения объекта недвижимости	
	дата государственной регистрации:	29.02.2016 12:40:10	
	номер государственной регистрации:	78-78/005-78/115/001/2016-499/2	
	срок, на который установлены ограничение прав и обременение объекта недвижимости:	данные отсутствуют	
	лицо, в пользу которого установлены ограничение прав и обременение объекта недвижимости:	данные о правообладателе отсутствуют	
	сведения о возможности предоставления третьим лицам персональных данных физического лица	данные отсутствуют	
	основание государственной регистрации:	Кадастровый паспорт земельного участка, № 78/201/13-273705, выдан 27.12.2013, филиал федерального государственного бюджетного учреждения "Федеральная кадастровая палата Федеральной службы государственной регистрации, кадастра и картографии" по Санкт-Петербургу	
	сведения об осуществлении государственной регистрации сделки, права, ограничения права без необходимого в силу закона согласия третьего лица, органа:	данные отсутствуют	
	сведения об управляющем залогом и о договоре управления залогом, если такой договор заключен для управления ипотекой:	данные отсутствуют	



ДОКУМЕНТ ПОДПИСАН
ЭЛЕКТРОННОЙ ПОДПИСЬЮ

Сертификат: 00BV056B7401CB38D2B3576ACDC8425108

Владелец: ФЕДЕРАЛЬНАЯ СЛУЖБА ГОСУДАРСТВЕННОЙ
РЕГИСТРАЦИИ, КАДАСТРА И КАРТОГРАФИИ
Действителен: с 27.06.2023 по 19.09.2024

полное наименование должности

инициалы, фамилия

Земельный участок

вид объекта недвижимости

Лист № 2 раздела 2

Всего листов раздела 2: 3

Всего разделов: 8

Всего листов выписки: 18

14.12.2023г. № КУВИ-001/2023-282097567

Кадастровый номер:

78:40:1911602:3123

	сведения о депозитарии, который осуществляет хранение бездвиженной документарной закладной или электронной закладной:	
	ведения о внесении изменений или дополнений в регистрационную запись об ипотеке:	
5	Договоры участия в долевом строительстве:	не зарегистрировано
6	Заявленные в судебном порядке права требования:	данные отсутствуют
7	Сведения о возможности предоставления третьим лицам персональных данных физического лица	данные отсутствуют
8	Сведения о возражении в отношении зарегистрированного права:	данные отсутствуют
9	Сведения о наличии решения об изъятии объекта недвижимости для государственных и муниципальных нужд:	данные отсутствуют
10	Сведения о невозможности государственной регистрации без личного участия правообладателя или его законного представителя:	данные отсутствуют
11	Правопритязания и сведения о наличии поступивших, но не рассмотренных заявлений о проведении государственной регистрации права (перехода, прекращения права), ограничения права или обременения объекта недвижимости, сделки в отношении объекта недвижимости:	отсутствуют



ДОКУМЕНТ ПОДПИСАН
ЭЛЕКТРОННОЙ ПОДПИСЬЮ

Сертификат: 00ВВ056В7401СВ38D2В3576АСDС8425108

Владелец: ФЕДЕРАЛЬНАЯ СЛУЖБА ГОСУДАРСТВЕННОЙ

РЕГИСТРАЦИИ, КАДАСТРА И КАРТОГРАФИИ

Действителен: с 27.06.2023 по 19.09.2024

полное наименование должности

инициалы, фамилия

Земельный участок			
вид объекта недвижимости			
Лист № 3 раздела 2	Всего листов раздела 2: 3	Всего разделов: 8	Всего листов выписки: 18
14.12.2023г. № КУВИ-001/2023-282097567			
Кадастровый номер:		78:40:1911602:3123	
11	Сведения о невозможности государственной регистрации перехода, прекращения, ограничения права на земельный участок из земель сельскохозяйственного назначения:	данные отсутствуют	

полное наименование должности		ДОКУМЕНТ ПОДПИСАН ЭЛЕКТРОННОЙ ПОДПИСЬЮ	инициалы, фамилия
	Сертификат: 00ВВ056В7401СВ38D2В3576АСDС8425108 Владелец: ФЕДЕРАЛЬНАЯ СЛУЖБА ГОСУДАРСТВЕННОЙ РЕГИСТРАЦИИ, КАДАСТРА И КАРТОГРАФИИ Действителен: с 27.06.2023 по 19.09.2024		

Выписка из Единого государственного реестра недвижимости об объекте недвижимости

Описание местоположения земельного участка

Земельный участок			
вид объекта недвижимости			
Лист № 1 раздела 3	Всего листов раздела 3: 1	Всего разделов: 8	Всего листов выписки: 18
14.12.2023г. № КУВИ-001/2023-282097567			
Кадастровый номер:		78:40:1911602:3123	

План (чертеж, схема) земельного участка



Масштаб 1:700

Условные обозначения:



ДОКУМЕНТ ПОДПИСАН
ЭЛЕКТРОННОЙ ПОДПИСЬЮ

Сертификат: 00ВВ056В7401СВ38D2В3576АСDC8425108

Владелец: ФЕДЕРАЛЬНАЯ СЛУЖБА ГОСУДАРСТВЕННОЙ

РЕГИСТРАЦИИ, КАДАСТРА И КАРТОГРАФИИ

Действителен: с 27.06.2023 по 19.09.2024

полное наименование должности

инициалы, фамилия

Выписка из Единого государственного реестра недвижимости об объекте недвижимости

Описание местоположения земельного участка

Земельный участок			
вид объекта недвижимости			
Лист № 1 раздела 3.1	Всего листов раздела 3.1: 4	Всего разделов: 8	Всего листов выписки: 18
14.12.2023г. № КУВИ-001/2023-282097567			
Кадастровый номер:		78:40:1911602:3123	

Описание местоположения границ земельного участка							
№ п/п	Номер точки		Дирекционный угол	Горизонтальное проложение, м	Описание закрепления на местности	Кадастровые номера смежных участков	Сведения об адресах правообладателей смежных земельных участков
	начальная	конечная					
1	2	3	4	5	6	7	8
1	1.1.1	1.1.2	56°7.7'	0.88	данные отсутствуют	78:40:1911602:3122	адрес отсутствует
2	1.1.2	1.1.3	55°13.3'	0.88	данные отсутствуют	78:40:1911602:3122	адрес отсутствует
3	1.1.3	1.1.4	55°13.3'	0.88	данные отсутствуют	78:40:1911602:3122	адрес отсутствует
4	1.1.4	1.1.5	55°13.3'	0.88	данные отсутствуют	78:40:1911602:3122	адрес отсутствует
5	1.1.5	1.1.6	54°41.3'	0.88	данные отсутствуют	78:40:1911602:3122	адрес отсутствует
6	1.1.6	1.1.7	54°18.6'	0.87	данные отсутствуют	78:40:1911602:3122	адрес отсутствует
7	1.1.7	1.1.8	53°46.9'	0.88	данные отсутствуют	78:40:1911602:3122	адрес отсутствует
8	1.1.8	1.1.9	52°52.1'	0.88	данные отсутствуют	78:40:1911602:3122	адрес отсутствует
9	1.1.9	1.1.10	52°52.1'	0.88	данные отсутствуют	78:40:1911602:3122	адрес отсутствует
10	1.1.10	1.1.11	52°52.1'	0.88	данные отсутствуют	78:40:1911602:3122	адрес отсутствует
11	1.1.11	1.1.12	51°42.6'	0.73	данные отсутствуют	78:40:1911602:3122	адрес отсутствует
12	1.1.12	1.1.13	53°7.8'	0.15	данные отсутствуют	78:40:1911602:3122	адрес отсутствует
13	1.1.13	1.1.14	51°57.2'	0.88	данные отсутствуют	78:40:1911602:3122	адрес отсутствует
14	1.1.14	1.1.15	51°2.0'	0.87	данные отсутствуют	78:40:1911602:3122	адрес отсутствует
15	1.1.15	1.1.16	51°26.5'	0.88	данные отсутствуют	78:40:1911602:3122	адрес отсутствует
16	1.1.16	1.1.17	50°6.6'	0.87	данные отсутствуют	78:40:1911602:3122	адрес отсутствует
17	1.1.17	1.1.18	50°31.7'	0.88	данные отсутствуют	78:40:1911602:3122	адрес отсутствует
18	1.1.18	1.1.19	50°6.6'	0.87	данные отсутствуют	78:40:1911602:3122	адрес отсутствует
19	1.1.19	1.1.20	49°7.1'	0.89	данные отсутствуют	78:40:1911602:3122	адрес отсутствует
20	1.1.20	1.1.21	49°11.1'	0.87	данные отсутствуют	78:40:1911602:3122	адрес отсутствует
21	1.1.21	1.1.22	48°41.5'	0.88	данные отсутствуют	78:40:1911602:3122	адрес отсутствует
22	1.1.22	1.1.23	48°15.4'	0.87	данные отсутствуют	78:40:1911602:3122	адрес отсутствует



ДОКУМЕНТ ПОДПИСАН
ЭЛЕКТРОННОЙ ПОДПИСЬЮ

Сертификат: 00ВВ056В7401СВ38D2В3576АСDС8425108

Владелец: ФЕДЕРАЛЬНАЯ СЛУЖБА ГОСУДАРСТВЕННОЙ

РЕГИСТРАЦИИ, КАДАСТРА И КАРТОГРАФИИ

Действителен: с 27.06.2023 по 19.09.2024

полное наименование должности

инициалы, фамилия

Земельный участок

вид объекта недвижимости

Лист № 2 раздела 3.1

Всего листов раздела 3.1: 4

Всего разделов: 8

Всего листов выписки: 18

14.12.2023г. № КУВИ-001/2023-282097567

Кадастровый номер:

78:40:1911602:3123

1	2	3	4	5	6	7	8
23	1.1.23	1.1.24	47°46.2'	0.88	данные отсутствуют	78:40:1911602:3122	адрес отсутствует
24	1.1.24	1.1.25	47°17.5'	0.88	данные отсутствуют	78:40:1911602:3122	адрес отсутствует
25	1.1.25	1.1.26	47°19.7'	0.87	данные отсутствуют	78:40:1911602:3122	адрес отсутствует
26	1.1.26	1.1.27	46°50.9'	0.88	данные отсутствуют	78:40:1911602:3122	адрес отсутствует
27	1.1.27	1.1.28	46°22.5'	0.88	данные отсутствуют	78:40:1911602:3122	адрес отсутствует
28	1.1.28	1.1.29	45°55.4'	0.88	данные отсутствуют	78:40:1911602:3122	адрес отсутствует
29	1.1.29	1.1.30	45°0.0'	0.88	данные отсутствуют	78:40:1911602:3122	адрес отсутствует
30	1.1.30	1.1.31	45°55.4'	0.88	данные отсутствуют	78:40:1911602:3122	адрес отсутствует
31	1.1.31	1.1.32	44°4.6'	0.88	данные отсутствуют	78:40:1911602:3122	адрес отсутствует
32	1.1.32	1.1.33	45°0.0'	0.88	данные отсутствуют	78:40:1911602:3122	адрес отсутствует
33	1.1.33	1.1.34	43°37.5'	0.88	данные отсутствуют	78:40:1911602:3122	адрес отсутствует
34	1.1.34	1.1.35	43°36.2'	0.87	данные отсутствуют	78:40:1911602:3122	адрес отсутствует
35	1.1.35	1.1.36	43°9.1'	0.88	данные отсутствуют	78:40:1911602:3122	адрес отсутствует
36	1.1.36	1.1.37	43°9.1'	0.88	данные отсутствуют	78:40:1911602:3122	адрес отсутствует
37	1.1.37	1.1.38	42°13.8'	0.88	данные отсутствуют	78:40:1911602:3122	адрес отсутствует
38	1.1.38	1.1.39	42°13.8'	0.88	данные отсутствуют	78:40:1911602:3122	адрес отсутствует
39	1.1.39	1.1.40	41°18.5'	0.88	данные отсутствуют	78:40:1911602:3122	адрес отсутствует
40	1.1.40	1.1.41	41°18.5'	0.88	данные отсутствуют	78:40:1911602:3122	адрес отсутствует
41	1.1.41	1.1.42	41°18.5'	0.88	данные отсутствуют	78:40:1911602:3122	адрес отсутствует
42	1.1.42	1.1.43	40°23.3'	0.88	данные отсутствуют	78:40:1911602:3122	адрес отсутствует
43	1.1.43	1.1.44	39°53.4'	0.87	данные отсутствуют	78:40:1911602:3122	адрес отсутствует
44	1.1.44	1.1.45	39°28.3'	0.88	данные отсутствуют	78:40:1911602:3122	адрес отсутствует
45	1.1.45	1.1.46	39°28.3'	0.88	данные отсутствуют	78:40:1911602:3122	адрес отсутствует
46	1.1.46	1.1.47	38°58.0'	0.87	данные отсутствуют	78:40:1911602:3122	адрес отсутствует
47	1.1.47	1.1.48	38°58.0'	0.87	данные отсутствуют	78:40:1911602:3122	адрес отсутствует
48	1.1.48	1.1.49	38°2.8'	0.88	данные отсутствуют	78:40:1911602:3122	адрес отсутствует
49	1.1.49	1.1.50	37°7.9'	0.88	данные отсутствуют	78:40:1911602:3122	адрес отсутствует
50	1.1.50	1.1.51	37°38.9'	0.88	данные отсутствуют	78:40:1911602:3122	адрес отсутствует
51	1.1.51	1.1.52	37°7.9'	0.88	данные отсутствуют	78:40:1911602:3122	адрес отсутствует



ДОКУМЕНТ ПОДПИСАН
ЭЛЕКТРОННОЙ ПОДПИСЬЮ

Сертификат: 00BV056B7401CB38D2B3576ACDC8425108

Владелец: ФЕДЕРАЛЬНАЯ СЛУЖБА ГОСУДАРСТВЕННОЙ

РЕГИСТРАЦИИ, КАДАСТРА И КАРТОГРАФИИ

Действителен: с 27.06.2023 по 19.09.2024

полное наименование должности

инициалы, фамилия

Земельный участок

вид объекта недвижимости

Лист № 3 раздела 3.1

Всего листов раздела 3.1: 4

Всего разделов: 8

Всего листов выписки: 18

14.12.2023г. № КУВИ-001/2023-282097567

Кадастровый номер:

78:40:1911602:3123

1	2	3	4	5	6	7	8
52	1.1.52	1.1.53	36°36.4'	0.87	данные отсутствуют	78:40:1911602:3122	адрес отсутствует
53	1.1.53	1.1.54	36°13.1'	0.88	данные отсутствуют	78:40:1911602:3122	адрес отсутствует
54	1.1.54	1.1.55	35°41.4'	0.87	данные отсутствуют	78:40:1911602:3122	адрес отсутствует
55	1.1.55	1.1.56	35°18.7'	0.88	данные отсутствуют	78:40:1911602:3122	адрес отсутствует
56	1.1.56	1.1.57	34°46.7'	0.88	данные отсутствуют	78:40:1911602:3122	адрес отсутствует
57	1.1.57	1.1.58	34°46.7'	0.88	данные отсутствуют	78:40:1911602:3122	адрес отсутствует
58	1.1.58	1.1.59	34°46.7'	0.88	данные отсутствуют	78:40:1911602:3122	адрес отсутствует
59	1.1.59	1.1.60	33°19.6'	0.87	данные отсутствуют	78:40:1911602:3122	адрес отсутствует
60	1.1.60	1.1.61	33°52.3'	0.88	данные отсутствуют	78:40:1911602:3122	адрес отсутствует
61	1.1.61	1.1.62	32°58.1'	0.88	данные отсутствуют	78:40:1911602:3122	адрес отсутствует
62	1.1.62	1.1.63	32°25.3'	0.88	данные отсутствуют	78:40:1911602:3122	адрес отсутствует
63	1.1.63	1.1.64	32°25.3'	0.88	данные отсутствуют	78:40:1911602:3122	адрес отсутствует
64	1.1.64	1.1.65	31°52.0'	0.87	данные отсутствуют	78:40:1911602:3122	адрес отсутствует
65	1.1.65	1.1.66	31°31.3'	0.88	данные отсутствуют	78:40:1911602:3122	адрес отсутствует
66	1.1.66	1.1.67	31°31.3'	0.88	данные отсутствуют	78:40:1911602:3122	адрес отсутствует
67	1.1.67	1.1.68	30°37.8'	0.88	данные отсутствуют	78:40:1911602:3122	адрес отсутствует
68	1.1.68	1.1.69	30°23.9'	0.87	данные отсутствуют	78:40:1911602:3122	адрес отсутствует
69	1.1.69	1.1.70	30°4.1'	0.88	данные отсутствуют	78:40:1911602:3122	адрес отсутствует
70	1.1.70	1.1.71	29°10.9'	0.88	данные отсутствуют	78:40:1911602:3122	адрес отсутствует
71	1.1.71	1.1.72	29°30.1'	0.87	данные отсутствуют	78:40:1911602:3122	адрес отсутствует
72	1.1.72	1.1.73	28°36.6'	0.88	данные отсутствуют	78:40:1911602:3122	адрес отсутствует
73	1.1.73	1.1.74	28°36.6'	0.88	данные отсутствуют	78:40:1911602:3122	адрес отсутствует
74	1.1.74	1.1.75	27°43.7'	0.88	данные отсутствуют	78:40:1911602:3122	адрес отсутствует
75	1.1.75	1.1.76	27°43.7'	0.88	данные отсутствуют	78:40:1911602:3122	адрес отсутствует
76	1.1.76	1.1.77	27°9.0'	0.88	данные отсутствуют	78:40:1911602:3122	адрес отсутствует
77	1.1.77	1.1.78	27°9.0'	0.88	данные отсутствуют	78:40:1911602:3122	адрес отсутствует
78	1.1.78	1.1.79	26°16.4'	0.88	данные отсутствуют	78:40:1911602:3122	адрес отсутствует
79	1.1.79	1.1.80	25°58.4'	0.87	данные отсутствуют	78:40:1911602:3122	адрес отсутствует
80	1.1.80	1.1.81	25°41.3'	0.88	данные отсутствуют	78:40:1911602:3122	адрес отсутствует



ДОКУМЕНТ ПОДПИСАН
ЭЛЕКТРОННОЙ ПОДПИСЬЮ

Сертификат: 00BV056B7401CB38D2B3576ACDC8425108

Владелец: ФЕДЕРАЛЬНАЯ СЛУЖБА ГОСУДАРСТВЕННОЙ

РЕГИСТРАЦИИ, КАДАСТРА И КАРТОГРАФИИ

Действителен: с 27.06.2023 по 19.09.2024

полное наименование должности

инициалы, фамилия

Земельный участок

вид объекта недвижимости

Лист № 4 раздела 3.1

Всего листов раздела 3.1: 4

Всего разделов: 8

Всего листов выписки: 18

14.12.2023г. № КУВИ-001/2023-282097567

Кадастровый номер:

78:40:1911602:3123

1	2	3	4	5	6	7	8
81	1.1.81	1.1.82	25°24.5'	0.89	данные отсутствуют	78:40:1911602:3122	адрес отсутствует
82	1.1.82	1.1.83	25°5.8'	0.87	данные отсутствуют	78:40:1911602:3122	адрес отсутствует
83	1.1.83	1.1.84	24°13.7'	0.88	данные отсутствуют	78:40:1911602:3122	адрес отсутствует
84	1.1.84	1.1.85	24°13.7'	0.88	данные отсутствуют	78:40:1911602:3122	адрес отсутствует
85	1.1.85	1.1.86	23°22.1'	0.88	данные отсутствуют	78:40:1911602:3122	адрес отсутствует
86	1.1.86	1.1.87	23°37.7'	0.87	данные отсутствуют	78:40:1911602:3122	адрес отсутствует
87	1.1.87	1.1.88	22°46.2'	0.88	данные отсутствуют	78:40:1911602:3122	адрес отсутствует
88	1.1.88	1.1.89	22°46.2'	0.88	данные отсутствуют	78:40:1911602:3122	адрес отсутствует
89	1.1.89	1.1.90	21°52.9'	2.63	данные отсутствуют	78:40:1911602:3122, 78:40:1911602:3506	адрес отсутствует
90	1.1.90	1.1.91	198°16.6'	21.62	данные отсутствуют	78:40:1911602:3506	адрес отсутствует
91	1.1.91	1.1.92	196°16.3'	51.75	данные отсутствуют	78:40:1911602:3506	адрес отсутствует
92	1.1.92	1.1.1	289°15.2'	28.99	данные отсутствуют	данные отсутствуют	данные отсутствуют



ДОКУМЕНТ ПОДПИСАН
ЭЛЕКТРОННОЙ ПОДПИСЬЮ

Сертификат: 00ВВ056В7401СВ38D2В3576АСDC8425108

Владелец: ФЕДЕРАЛЬНАЯ СЛУЖБА ГОСУДАРСТВЕННОЙ

РЕГИСТРАЦИИ, КАДАСТРА И КАРТОГРАФИИ

Действителен: с 27.06.2023 по 19.09.2024

полное наименование должности

инициалы, фамилия

Выписка из Единого государственного реестра недвижимости об объекте недвижимости

Описание местоположения земельного участка

Земельный участок			
вид объекта недвижимости			
Лист № 1 раздела 3.2	Всего листов раздела 3.2: 4	Всего разделов: 8	Всего листов выписки: 18
14.12.2023г. № КУВИ-001/2023-282097567			
Кадастровый номер:		78:40:1911602:3123	

Сведения о характерных точках границы земельного участка				
Система координат СК-1964				
Номер точки	Координаты, м		Описание закрепления на местности	Средняя квадратичная погрешность определения координат характерных точек границ земельного участка, м
	X	Y		
1	2	3	4	5
1	85369.53	93433.55	-	-
2	85370.02	93434.28	-	-
3	85370.52	93435	-	-
4	85371.02	93435.72	-	-
5	85371.52	93436.44	-	-
6	85372.03	93437.16	-	-
7	85372.54	93437.87	-	-
8	85373.06	93438.58	-	-
9	85373.59	93439.28	-	-
10	85374.12	93439.98	-	-
11	85374.65	93440.68	-	-
12	85375.1	93441.25	-	-
13	85375.19	93441.37	-	-
14	85375.73	93442.06	-	-
15	85376.28	93442.74	-	-
16	85376.83	93443.43	-	-
17	85377.39	93444.1	-	-
18	85377.95	93444.78	-	-
19	85378.51	93445.45	-	-
20	85379.09	93446.12	-	-
21	85379.66	93446.78	-	-
22	85380.24	93447.44	-	-

	 <p>ДОКУМЕНТ ПОДПИСАН ЭЛЕКТРОННОЙ ПОДПИСЬЮ</p> <p>Сертификат: 00BV056B7401CB38D2B3576ACDC8425108 Владелец: ФЕДЕРАЛЬНАЯ СЛУЖБА ГОСУДАРСТВЕННОЙ РЕГИСТРАЦИИ, КАДАСТРА И КАРТОГРАФИИ Действителен: с 27.06.2023 по 19.09.2024</p>	
полное наименование должности	инициалы, фамилия	

Земельный участок

вид объекта недвижимости

Лист № 2 раздела 3.2

Всего листов раздела 3.2: 4

Всего разделов: 8

Всего листов выписки: 18

14.12.2023г. № КУВИ-001/2023-282097567

Кадастровый номер:

78:40:1911602:3123

1	2	3	4	5
23	85380.82	93448.09	-	-
24	85381.41	93448.74	-	-
25	85382.01	93449.39	-	-
26	85382.6	93450.03	-	-
27	85383.2	93450.67	-	-
28	85383.81	93451.31	-	-
29	85384.42	93451.94	-	-
30	85385.04	93452.56	-	-
31	85385.65	93453.19	-	-
32	85386.28	93453.8	-	-
33	85386.9	93454.42	-	-
34	85387.54	93455.03	-	-
35	85388.17	93455.63	-	-
36	85388.81	93456.23	-	-
37	85389.45	93456.83	-	-
38	85390.1	93457.42	-	-
39	85390.75	93458.01	-	-
40	85391.41	93458.59	-	-
41	85392.07	93459.17	-	-
42	85392.73	93459.75	-	-
43	85393.4	93460.32	-	-
44	85394.07	93460.88	-	-
45	85394.75	93461.44	-	-
46	85395.43	93462	-	-
47	85396.11	93462.55	-	0.1
48	85396.79	93463.1	-	-
49	85397.48	93463.64	-	-
50	85398.18	93464.17	-	-
51	85398.88	93464.71	-	-



ДОКУМЕНТ ПОДПИСАН
ЭЛЕКТРОННОЙ ПОДПИСЬЮ

Сертификат: 00ВВ056В7401СВ38D2В3576АСDС8425108

Владелец: ФЕДЕРАЛЬНАЯ СЛУЖБА ГОСУДАРСТВЕННОЙ

РЕГИСТРАЦИИ, КАДАСТРА И КАРТОГРАФИИ

Действителен: с 27.06.2023 по 19.09.2024

полное наименование должности

инициалы, фамилия

Земельный участок

вид объекта недвижимости

Лист № 3 раздела 3.2

Всего листов раздела 3.2: 4

Всего разделов: 8

Всего листов выписки: 18

14.12.2023г. № КУВИ-001/2023-282097567

Кадастровый номер:

78:40:1911602:3123

1	2	3	4	5
52	85399.58	93465.24	-	-
53	85400.28	93465.76	-	-
54	85400.99	93466.28	-	-
55	85401.7	93466.79	-	-
56	85402.42	93467.3	-	-
57	85403.14	93467.8	-	-
58	85403.86	93468.3	-	-
59	85404.58	93468.8	-	-
60	85405.31	93469.28	-	-
61	85406.04	93469.77	-	-
62	85406.78	93470.25	-	-
63	85407.52	93470.72	-	-
64	85408.26	93471.19	-	-
65	85409	93471.65	-	-
66	85409.75	93472.11	-	-
67	85410.5	93472.57	-	-
68	85411.26	93473.02	-	-
69	85412.01	93473.46	-	-
70	85412.77	93473.9	-	-
71	85413.54	93474.33	-	-
72	85414.3	93474.76	-	-
73	85415.07	93475.18	-	-
74	85415.84	93475.6	-	-
75	85416.62	93476.01	-	-
76	85417.4	93476.42	-	-
77	85418.18	93476.82	-	-
78	85418.96	93477.22	-	-
79	85419.75	93477.61	-	-
80	85420.53	93477.99	-	-



ДОКУМЕНТ ПОДПИСАН
ЭЛЕКТРОННОЙ ПОДПИСЬЮ

Сертификат: 00ВВ056В7401СВ38D2В3576АСDС8425108

Владелец: ФЕДЕРАЛЬНАЯ СЛУЖБА ГОСУДАРСТВЕННОЙ

РЕГИСТРАЦИИ, КАДАСТРА И КАРТОГРАФИИ

Действителен: с 27.06.2023 по 19.09.2024

полное наименование должности

инициалы, фамилия

Земельный участок

вид объекта недвижимости

Лист № 4 раздела 3.2

Всего листов раздела 3.2: 4

Всего разделов: 8

Всего листов выписки: 18

14.12.2023г. № КУВИ-001/2023-282097567

Кадастровый номер:

78:40:1911602:3123

1	2	3	4	5
81	85421.32	93478.37	-	-
82	85422.12	93478.75	-	-
83	85422.91	93479.12	-	-
84	85423.71	93479.48	-	-
85	85424.51	93479.84	-	-
86	85425.32	93480.19	-	-
87	85426.12	93480.54	-	-
88	85426.93	93480.88	-	-
89	85427.74	93481.22	-	0.1
90	85430.18	93482.2	-	0.1
91	85409.65	93475.42	-	-
92	85359.97	93460.92	-	-
1	85369.53	93433.55	-	-



ДОКУМЕНТ ПОДПИСАН
ЭЛЕКТРОННОЙ ПОДПИСЬЮ

Сертификат: 00ВВ056В7401СВ38D2В3576АСDС8425108

Владелец: ФЕДЕРАЛЬНАЯ СЛУЖБА ГОСУДАРСТВЕННОЙ

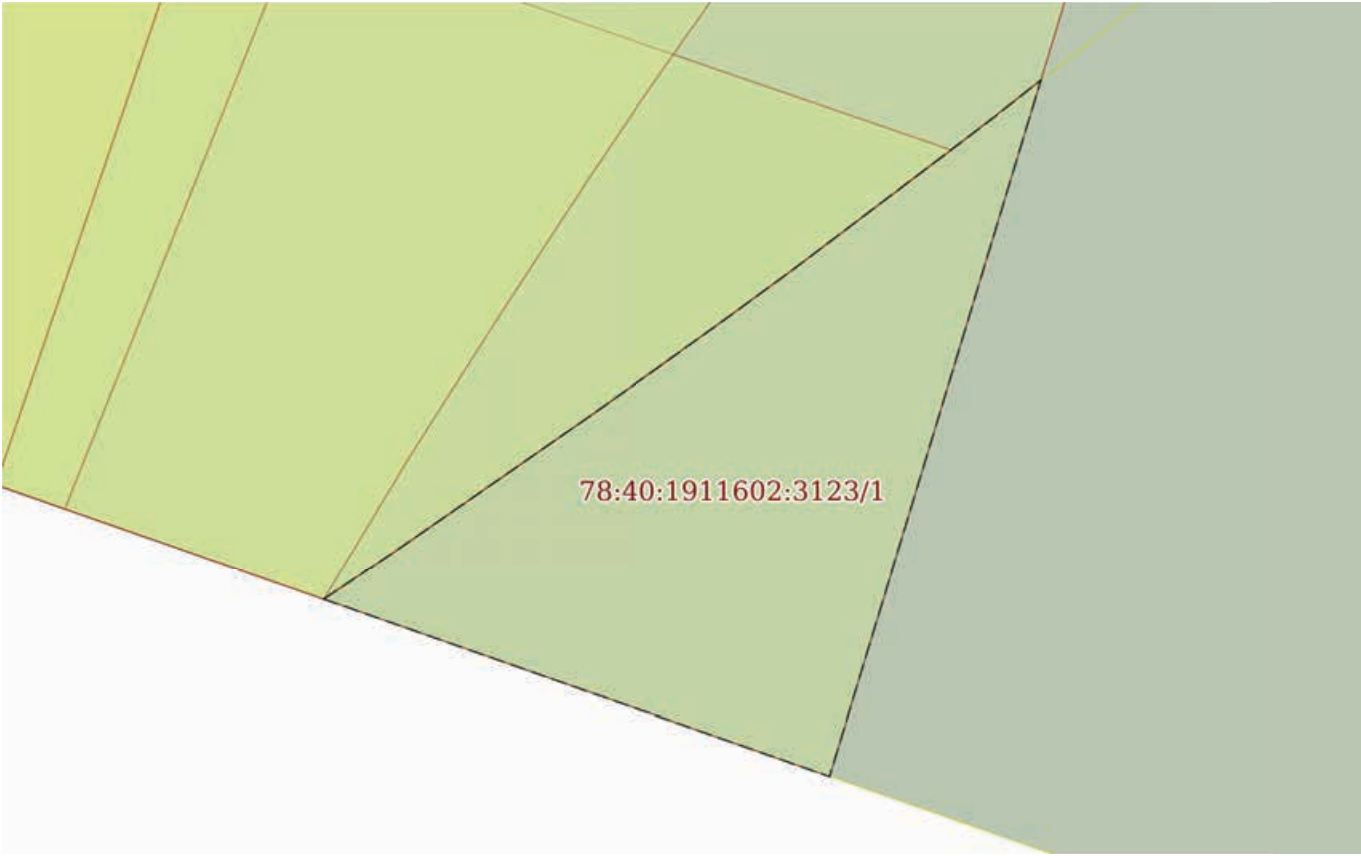
РЕГИСТРАЦИИ, КАДАСТРА И КАРТОГРАФИИ


Действителен: с 27.06.2023 по 19.09.2024

полное наименование должности

инициалы, фамилия


Выписка из Единого государственного реестра недвижимости об объекте недвижимости
Сведения о частях земельного участка

Земельный участок			
вид объекта недвижимости			
Лист № 1 раздела 4	Всего листов раздела 4: 1	Всего разделов: 8	Всего листов выписки: 18
14.12.2023г. № КУВИ-001/2023-282097567			
Кадастровый номер:		78:40:1911602:3123	
План (чертеж, схема) части земельного участка		Учетный номер части: 78:40:1911602:3123/1	
			
Масштаб 1:80		Условные обозначения:	

	 ДОКУМЕНТ ПОДПИСАН ЭЛЕКТРОННОЙ ПОДПИСЬЮ Сертификат: 00ВВ056В7401СВ38D2В3576АСDС8425108 Владелец: ФЕДЕРАЛЬНАЯ СЛУЖБА ГОСУДАРСТВЕННОЙ РЕГИСТРАЦИИ, КАДАСТРА И КАРТОГРАФИИ Действителен: с 27.06.2023 по 19.09.2024	
полное наименование должности		инициалы, фамилия

Выписка из Единого государственного реестра недвижимости об объекте недвижимости
Сведения о частях земельного участка

Земельный участок		
вид объекта недвижимости		
Лист № 1 раздела 4.1	Всего листов раздела 4.1: 1	Всего разделов: 8
Всего листов выписки: 18		
14.12.2023г. № КУВИ-001/2023-282097567		
Кадастровый номер:		78:40:1911602:3123
Учетный номер части	Площадь, м2	Содержание ограничения в использовании или ограничения права на объект недвижимости или обременения объекта недвижимости
1	2	3
78:40:1911602:3123/1	22	вид ограничения (обременения): прочие ограничения прав и обременения объекта недвижимости; Срок действия: не установлен; Содержание ограничения (обременения): Зона охраняемого природного ландшафта

полное наименование должности	 ДОКУМЕНТ ПОДПИСАН ЭЛЕКТРОННОЙ ПОДПИСЬЮ	инициалы, фамилия
	Сертификат: 00ВВ056В7401СВ38D2В3576АСDС8425108 Владелец: ФЕДЕРАЛЬНАЯ СЛУЖБА ГОСУДАРСТВЕННОЙ РЕГИСТРАЦИИ, КАДАСТРА И КАРТОГРАФИИ Действителен: с 27.06.2023 по 19.09.2024	

Выписка из Единого государственного реестра недвижимости об объекте недвижимости

Сведения о частях земельного участка

Земельный участок			
вид объекта недвижимости			
Лист № 1 раздела 4.2	Всего листов раздела 4.2: 1	Всего разделов: 8	Всего листов выписки: 18
14.12.2023г. № КУВИ-001/2023-282097567			
Кадастровый номер:		78:40:1911602:3123	

Сведения о характерных точках границы части (частей) земельного участка				
Учетный номер части: 78:40:1911602:3123/1				
Система координат СК-1964				
Номер точки	Координаты, м		Описание закрепления на местности	Средняя квадратичная погрешность определения координат характерных точек границ земельного участка, м
	X	Y		
1	2	3	4	5
1	85369.53	93433.55	-	-
2	85370.02	93434.28	-	-
3	85370.52	93435	-	-
4	85371.02	93435.72	-	-
5	85371.52	93436.44	-	-
6	85372.03	93437.16	-	-
7	85372.54	93437.87	-	-
8	85373.06	93438.58	-	-
9	85373.59	93439.28	-	-
10	85374.12	93439.98	-	-
11	85374.65	93440.68	-	-
12	85375.1	93441.25	-	-
13	85367.63	93438.98	-	-
1	85369.53	93433.55	-	-

полное наименование должности		ДОКУМЕНТ ПОДПИСАН ЭЛЕКТРОННОЙ ПОДПИСЬЮ	инициалы, фамилия
	Сертификат: 00ВВ056В7401СВ38D2В3576АСDC8425108 Владелец: ФЕДЕРАЛЬНАЯ СЛУЖБА ГОСУДАРСТВЕННОЙ РЕГИСТРАЦИИ, КАДАСТРА И КАРТОГРАФИИ Действителен: с 27.06.2023 по 19.09.2024		

651
Филиал публично-правовой компании "Роскадастр" по Санкт-Петербургу
полное наименование органа регистрации прав
Выписка из Единого государственного реестра недвижимости об объекте недвижимости

Сведения о характеристиках объекта недвижимости

На основании запроса от 14.12.2023, поступившего на рассмотрение 14.12.2023, сообщаем, что согласно записям Единого государственного реестра недвижимости:

Раздел 1 Лист 1

Земельный участок			
вид объекта недвижимости			
Лист № 1 раздела 1	Всего листов раздела 1: 3	Всего разделов: 8	Всего листов выписки: 26
14.12.2023г. № КУВИ-001/2023-282097548			
Кадастровый номер:	78:40:1911602:3136		
Номер кадастрового квартала:	78:40:1911602		
Дата присвоения кадастрового номера:	11.08.2014		
Ранее присвоенный государственный учетный номер:	данные отсутствуют		
Местоположение:	Санкт-Петербург, город Петергоф, Ропшинское шоссе, участок 258, (юго-восточнее дома 1а, литера А)		
Площадь:	4320 +/- 23		
Кадастровая стоимость, руб.:	9634846.32		
Кадастровые номера расположенных в пределах земельного участка объектов недвижимости:	данные отсутствуют		
Кадастровые номера объектов недвижимости, из которых образован объект недвижимости:	данные отсутствуют		
Кадастровые номера образованных объектов недвижимости:	данные отсутствуют		
Категория земель:	Земли населенных пунктов		
Виды разрешенного использования:	Для размещения стоянок с гаражами боксового типа		
Сведения о кадастровом инженере:	данные отсутствуют		
Сведения о лесах, водных объектах и об иных природных объектах, расположенных в пределах земельного участка:	данные отсутствуют		
Сведения о том, что земельный участок полностью расположен в границах зоны с особыми условиями использования территории, территории объекта культурного наследия, публичного сервитута:	данные отсутствуют		
Сведения о том, что земельный участок расположен в границах особой экономической зоны, территории опережающего социально-экономического развития, зоны территориального развития в Российской Федерации, игровой зоны:	данные отсутствуют		

	 ДОКУМЕНТ ПОДПИСАН ЭЛЕКТРОННОЙ ПОДПИСЬЮ Сертификат: 00BV056B7401CB38D2B3576ACDC8425108 Владелец: ФЕДЕРАЛЬНАЯ СЛУЖБА ГОСУДАРСТВЕННОЙ РЕГИСТРАЦИИ, КАДАСТРА И КАРТОГРАФИИ Действителен: с 27.06.2023 по 19.09.2024	
полное наименование должности	инициалы, фамилия	

Земельный участок			
вид объекта недвижимости			
Лист № 2 раздела 1	Всего листов раздела 1: 3	Всего разделов: 8	Всего листов выписки: 26

14.12.2023г. № КУВИ-001/2023-282097548

Кадастровый номер: 78:40:1911602:3136

Сведения о том, что земельный участок расположен в границах особо охраняемой природной территории, охотничьих угодий, лесничеств:	данные отсутствуют
Сведения о результатах проведения государственного земельного надзора:	данные отсутствуют
Сведения о расположении земельного участка в границах территории, в отношении которой утвержден проект межевания территории:	данные отсутствуют
Условный номер земельного участка:	данные отсутствуют
Сведения о принятии акта и (или) заключении договора, предусматривающих предоставление в соответствии с земельным законодательством исполнительным органом государственным органом власти или органом местного самоуправления, находящегося в государственной или муниципальной собственности земельного участка для строительства наемного дома социального использования или наемного дома коммерческого использования:	данные отсутствуют
Сведения о том, что земельный участок или земельные участки образованы на основании решения об изъятии земельного участка и (или) расположенного на нем объекта недвижимости для государственных или муниципальных нужд:	данные отсутствуют
Сведения о том, что земельный участок образован из земель или земельного участка, государственная собственность на которые не разграничена:	данные отсутствуют
Сведения о наличии земельного спора о местоположении границ земельных участков:	данные отсутствуют
Статус записи об объекте недвижимости:	Сведения об объекте недвижимости имеют статус "актуальные"
Особые отметки:	Сведения об ограничениях права на объект недвижимости, обременениях данного объекта, не зарегистрированных в реестре прав, ограничений прав и обременений недвижимого имущества: вид ограничения (обременения): прочие ограничения прав и обременения объекта недвижимости; срок действия не установлен. вид ограничения (обременения): прочие ограничения прав и обременения объекта недвижимости; срок действия не установлен. вид ограничения (обременения): прочие ограничения прав и обременения объекта недвижимости; срок действия не установлен. вид ограничения (обременения): прочие ограничения прав и обременения объекта недвижимости; срок действия не установлен.



ДОКУМЕНТ ПОДПИСАН
ЭЛЕКТРОННОЙ ПОДПИСЬЮ

Сертификат: 00ВВ056В7401СВ38D2В3576АСDС8425108

Владелец: ФЕДЕРАЛЬНАЯ СЛУЖБА ГОСУДАРСТВЕННОЙ

РЕГИСТРАЦИИ, КАДАСТРА И КАРТОГРАФИИ

Действителен: с 27.06.2023 по 19.09.2024

полное наименование должности

инициалы, фамилия

Земельный участок			
вид объекта недвижимости			
Лист № 3 раздела 1	Всего листов раздела 1: 3	Всего разделов: 8	Всего листов выписки: 26
14.12.2023г. № КУВИ-001/2023-282097548			
Кадастровый номер:		78:40:1911602:3136	
		действия не установлен. вид ограничения (обременения): ограничения прав на земельный участок, предусмотренные статьей 56 Земельного кодекса Российской Федерации; срок действия: с 29.09.2017; реквизиты документа-основания: справка о балансовой принадлежности от 25.04.2017 № СПбЭС/19-06/921 выдан: АО "Санкт-Петербургские электрические сети". вид ограничения (обременения): ограничения прав на земельный участок, предусмотренные статьей 56 Земельного кодекса Российской Федерации; срок действия: с 23.04.2021; реквизиты документа-основания: постановление "О порядке установления охранных зон объектов электросетевого хозяйства и особых условий использования земельных участков, расположенных в границах таких зон" от 24.02.2009 № 160 выдан: Правительство Российской Федерации.	
Получатель выписки:		Фархуллин Рамиль Михайлович, действующий(ая) на основании документа "Иной документ" от имени заявителя АО "ПЕТЕРБУРГ-ДОРСЕРВИС", 7806051300	

полное наименование должности		ДОКУМЕНТ ПОДПИСАН	инициалы, фамилия
		ЭЛЕКТРОННОЙ ПОДПИСЬЮ	
Сертификат: 00ВВ056В7401СВ38D2В3576АСDC8425108			
Владелец: ФЕДЕРАЛЬНАЯ СЛУЖБА ГОСУДАРСТВЕННОЙ			
РЕГИСТРАЦИИ, КАДАСТРА И КАРТОГРАФИИ			
Действителен: с 27.06.2023 по 19.09.2024			

Выписка из Единого государственного реестра недвижимости об объекте недвижимости

Сведения о зарегистрированных правах

Земельный участок			
вид объекта недвижимости			
Лист № 1 раздела 2	Всего листов раздела 2: 5	Всего разделов: 8	Всего листов выписки: 26
14.12.2023г. № КУВИ-001/2023-282097548			
Кадастровый номер:		78:40:1911602:3136	
1	Правообладатель (правообладатели):	1.1	данные о правообладателе отсутствуют
	Сведения о возможности предоставления третьим лицам персональных данных физического лица:	1.1.1	данные отсутствуют
2	Вид, номер, дата и время государственной регистрации права:	2.1	не зарегистрировано
3	Сведения об осуществлении государственной регистрации сделки, права без необходимого в силу закона согласия третьего лица, органа:	3.1	данные отсутствуют
4	Ограничение прав и обременение объекта недвижимости:		
4.1	вид:	Прочие ограничения прав и обременения объекта недвижимости	
	дата государственной регистрации:	03.04.2015 12:19:28	
	номер государственной регистрации:	78-78/005-78/081/007/2015-360/6	
	срок, на который установлены ограничение прав и обременение объекта недвижимости:	данные отсутствуют	
	лицо, в пользу которого установлены ограничение прав и обременение объекта недвижимости:	публичный	
	сведения о возможности предоставления третьим лицам персональных данных физического лица	данные отсутствуют	
	основание государственной регистрации:	Кадастровый паспорт земельного участка, № 78/201/13-212399, выдан 11.08.2014, филиал федерального государственного бюджетного учреждения "Федеральная кадастровая палата Федеральной службы государственной регистрации, кадастра и картографии" по Санкт-Петербургу	
	сведения об осуществлении государственной регистрации сделки, права, ограничения права без необходимого в силу закона согласия третьего лица, органа:	данные отсутствуют	
	сведения об управляющем залогом и о договоре управления залогом, если такой договор заключен для управления ипотекой:	данные отсутствуют	
	сведения о депозитарии, который осуществляет хранение обездвиженной документарной закладной или электронной закладной:		



ДОКУМЕНТ ПОДПИСАН
ЭЛЕКТРОННОЙ ПОДПИСЬЮ

Сертификат: 00BV056B7401CB38D2B3576ACDC8425108

Владелец: ФЕДЕРАЛЬНАЯ СЛУЖБА ГОСУДАРСТВЕННОЙ

РЕГИСТРАЦИИ, КАДАСТРА И КАРТОГРАФИИ

Действителен: с 27.06.2023 по 19.09.2024

полное наименование должности

инициалы, фамилия

Земельный участок

вид объекта недвижимости

Лист № 2 раздела 2

Всего листов раздела 2: 5

Всего разделов: 8

Всего листов выписки: 26

14.12.2023г. № КУВИ-001/2023-282097548

Кадастровый номер:

78:40:1911602:3136

	ведения о внесении изменений или дополнений в регистрационную запись об ипотеке:	
4.2	вид:	Прочие ограничения прав и обременения объекта недвижимости
	дата государственной регистрации:	03.04.2015 12:19:28
	номер государственной регистрации:	78-78/005-78/081/007/2015-360/5
	срок, на который установлены ограничение прав и обременение объекта недвижимости:	данные отсутствуют
	лицо, в пользу которого установлены ограничение прав и обременение объекта недвижимости:	публичный
	сведения о возможности предоставления третьим лицам персональных данных физического лица	данные отсутствуют
	основание государственной регистрации:	Кадастровый паспорт земельного участка, № 78/201/13-212399, выдан 11.08.2014, филиал федерального государственного бюджетного учреждения "Федеральная кадастровая палата Федеральной службы государственной регистрации, кадастра и картографии" по Санкт-Петербургу
	сведения об осуществлении государственной регистрации сделки, права, ограничения права без необходимого в силу закона согласия третьего лица, органа:	данные отсутствуют
	сведения об управляющем залоге и о договоре управления залогом, если такой договор заключен для управления ипотекой:	данные отсутствуют
	сведения о депозитарии, который осуществляет хранение обездвиженной документарной закладной или электронной закладной:	
4.3	ведения о внесении изменений или дополнений в регистрационную запись об ипотеке:	
	вид:	Прочие ограничения прав и обременения объекта недвижимости
	дата государственной регистрации:	03.04.2015 12:19:27
	номер государственной регистрации:	78-78/005-78/081/007/2015-360/4
	срок, на который установлены ограничение прав и обременение объекта недвижимости:	данные отсутствуют
	лицо, в пользу которого установлены ограничение прав и обременение объекта недвижимости:	публичный



ДОКУМЕНТ ПОДПИСАН
ЭЛЕКТРОННОЙ ПОДПИСЬЮ

Сертификат: 00BV056B7401CB38D2B3576ACDC8425108

Владелец: ФЕДЕРАЛЬНАЯ СЛУЖБА ГОСУДАРСТВЕННОЙ

РЕГИСТРАЦИИ, КАДАСТРА И КАРТОГРАФИИ

Действителен: с 27.06.2023 по 19.09.2024

полное наименование должности

инициалы, фамилия

Земельный участок

вид объекта недвижимости

Лист № 3 раздела 2

Всего листов раздела 2: 5

Всего разделов: 8

Всего листов выписки: 26

14.12.2023г. № КУВИ-001/2023-282097548

Кадастровый номер:

78:40:1911602:3136

	сведения о возможности предоставления третьим лицам персональных данных физического лица	данные отсутствуют
	основание государственной регистрации:	Кадастровый паспорт земельного участка, № 78/201/13-212399, выдан 11.08.2014, филиал федерального государственного бюджетного учреждения "Федеральная кадастровая палата Федеральной службы государственной регистрации, кадастра и картографии" по Санкт-Петербургу
	сведения об осуществлении государственной регистрации сделки, права, ограничения права без необходимого в силу закона согласия третьего лица, органа:	данные отсутствуют
	сведения об управляющем залоге и о договоре управления залогом, если такой договор заключен для управления ипотекой:	данные отсутствуют
	сведения о депозитарии, который осуществляет хранение обездвиженной документарной закладной или электронной закладной:	
	сведения о внесении изменений или дополнений в регистрационную запись об ипотеке:	
4.4	вид:	Прочие ограничения прав и обременения объекта недвижимости
	дата государственной регистрации:	03.04.2015 12:19:26
	номер государственной регистрации:	78-78/005-78/081/007/2015-360/3
	срок, на который установлены ограничение прав и обременение объекта недвижимости:	данные отсутствуют
	лицо, в пользу которого установлены ограничение прав и обременение объекта недвижимости:	публичный
	сведения о возможности предоставления третьим лицам персональных данных физического лица	данные отсутствуют
	основание государственной регистрации:	Кадастровый паспорт земельного участка, № 78/201/13-212399, выдан 11.08.2014, филиал федерального государственного бюджетного учреждения "Федеральная кадастровая палата Федеральной службы государственной регистрации, кадастра и картографии" по Санкт-Петербургу
	сведения об осуществлении государственной регистрации сделки, права, ограничения права без необходимого в силу закона согласия третьего лица, органа:	данные отсутствуют



ДОКУМЕНТ ПОДПИСАН
ЭЛЕКТРОННОЙ ПОДПИСЬЮ

Сертификат: 00BV056B7401CB38D2B3576ACDC8425108

Владелец: ФЕДЕРАЛЬНАЯ СЛУЖБА ГОСУДАРСТВЕННОЙ

РЕГИСТРАЦИИ, КАДАСТРА И КАРТОГРАФИИ

Действителен: с 27.06.2023 по 19.09.2024

полное наименование должности

инициалы, фамилия

Земельный участок			
вид объекта недвижимости			
Лист № 4 раздела 2	Всего листов раздела 2: 5	Всего разделов: 8	Всего листов выписки: 26

14.12.2023г. № КУВИ-001/2023-282097548

Кадастровый номер: 78:40:1911602:3136

	сведения об управляющем залогом и о договоре управления залогом, если такой договор заключен для управления ипотекой:	данные отсутствуют
	сведения о депозитарии, который осуществляет хранение обездвиженной документарной закладной или электронной закладной:	
	ведения о внесении изменений или дополнений в регистрационную запись об ипотеке:	
4.5	вид:	Аренда
	дата государственной регистрации:	03.04.2015 12:19:25
	номер государственной регистрации:	78-78/005-78/081/007/2015-360/2
	срок, на который установлены ограничение прав и обременение объекта недвижимости:	Срок действия с 03.04.2015 по 30.12.2023
	лицо, в пользу которого установлены ограничение прав и обременение объекта недвижимости:	Петродворцовая районная общественная организация Санкт-Петербурга - местное отделение Всероссийского общества автомобилистов, ИНН: 7819005685
	сведения о возможности предоставления третьим лицам персональных данных физического лица	данные отсутствуют
	основание государственной регистрации:	Договор аренды земельного участка, № 16/ЗК-00414, выдан 17.02.2015, дата государственной регистрации: 03.04.2015, номер государственной регистрации: 78-78/005-78/081/007/2015-360/1 Дополнительное соглашение к договору аренды от 17 февраля 2015 г. №16/ЗК-00414, № 1, выдан 30.12.2020, дата государственной регистрации: 25.05.2021, номер государственной регистрации: 78:40:1911602:3136-78/011/2021-1
	сведения об осуществлении государственной регистрации сделки, права, ограничения права без необходимого в силу закона согласия третьего лица, органа:	данные отсутствуют
	сведения об управляющем залогом и о договоре управления залогом, если такой договор заключен для управления ипотекой:	данные отсутствуют
	сведения о депозитарии, который осуществляет хранение обездвиженной документарной закладной или электронной закладной:	



ДОКУМЕНТ ПОДПИСАН
ЭЛЕКТРОННОЙ ПОДПИСЬЮ

Сертификат: 00BV056B7401CB38D2B3576ACDC8425108

Владелец: ФЕДЕРАЛЬНАЯ СЛУЖБА ГОСУДАРСТВЕННОЙ

РЕГИСТРАЦИИ, КАДАСТРА И КАРТОГРАФИИ

Действителен: с 27.06.2023 по 19.09.2024

полное наименование должности

инициалы, фамилия

Земельный участок			
вид объекта недвижимости			
Лист № 5 раздела 2	Всего листов раздела 2: 5	Всего разделов: 8	Всего листов выписки: 26

14.12.2023г. № КУВИ-001/2023-282097548

Кадастровый номер: 78:40:1911602:3136

	ведения о внесении изменений или дополнений в регистрационную запись об ипотеке:	
5	Договоры участия в долевом строительстве:	не зарегистрировано
6	Заявленные в судебном порядке права требования:	данные отсутствуют
7	Сведения о возможности предоставления третьим лицам персональных данных физического лица	данные отсутствуют
8	Сведения о возражении в отношении зарегистрированного права:	данные отсутствуют
9	Сведения о наличии решения об изъятии объекта недвижимости для государственных и муниципальных нужд:	данные отсутствуют
10	Сведения о невозможности государственной регистрации без личного участия правообладателя или его законного представителя:	данные отсутствуют
11	Правопритязания и сведения о наличии поступивших, но не рассмотренных заявлений о проведении государственной регистрации права (перехода, прекращения права), ограничения права или обременения объекта недвижимости, сделки в отношении объекта недвижимости:	отсутствуют
11	Сведения о невозможности государственной регистрации перехода, прекращения, ограничения права на земельный участок из земель сельскохозяйственного назначения:	данные отсутствуют



ДОКУМЕНТ ПОДПИСАН
ЭЛЕКТРОННОЙ ПОДПИСЬЮ

Сертификат: 00ВВ056В7401СВ38D2В3576АСDС8425108

Владелец: ФЕДЕРАЛЬНАЯ СЛУЖБА ГОСУДАРСТВЕННОЙ

РЕГИСТРАЦИИ, КАДАСТРА И КАРТОГРАФИИ

Действителен: с 27.06.2023 по 19.09.2024

полное наименование должности

инициалы, фамилия

Выписка из Единого государственного реестра недвижимости об объекте недвижимости

Описание местоположения земельного участка

Земельный участок			
вид объекта недвижимости			
Лист № 1 раздела 3	Всего листов раздела 3: 1	Всего разделов: 8	Всего листов выписки: 26
14.12.2023г. № КУВИ-001/2023-282097548			
Кадастровый номер:		78:40:1911602:3136	

План (чертеж, схема) земельного участка



Масштаб 1:2000

Условные обозначения:



ДОКУМЕНТ ПОДПИСАН
ЭЛЕКТРОННОЙ ПОДПИСЬЮ

Сертификат: 00ВВ056В7401СВ38D2В3576АСDC8425108

Владелец: ФЕДЕРАЛЬНАЯ СЛУЖБА ГОСУДАРСТВЕННОЙ

РЕГИСТРАЦИИ, КАДАСТРА И КАРТОГРАФИИ

Действителен: с 27.06.2023 по 19.09.2024

полное наименование должности

инициалы, фамилия

Выписка из Единого государственного реестра недвижимости об объекте недвижимости

Описание местоположения земельного участка

Земельный участок			
вид объекта недвижимости			
Лист № 1 раздела 3.1	Всего листов раздела 3.1: 1	Всего разделов: 8	Всего листов выписки: 26
14.12.2023г. № КУВИ-001/2023-282097548			
Кадастровый номер:		78:40:1911602:3136	

Описание местоположения границ земельного участка							
№ п/п	Номер точки		Дирекционный угол	Горизонтальное проложение, м	Описание закрепления на местности	Кадастровые номера смежных участков	Сведения об адресах правообладателей смежных земельных участков
	начальная	конечная					
1	2	3	4	5	6	7	8
1	1.1.1	1.1.2	106°59.4`	36.75	данные отсутствуют	данные отсутствуют	данные отсутствуют
2	1.1.2	1.1.3	108°28.9`	7.82	данные отсутствуют	данные отсутствуют	данные отсутствуют
3	1.1.3	1.1.4	196°52.7`	96.72	данные отсутствуют	78:40:1911602:3137	данные отсутствуют
4	1.1.4	1.1.5	287°38.8`	44.8	данные отсутствуют	данные отсутствуют	данные отсутствуют
5	1.1.5	1.1.6	17°0.0`	66.15	данные отсутствуют	данные отсутствуют	данные отсутствуют
6	1.1.6	1.1.7	16°58.7`	15.55	данные отсутствуют	данные отсутствуют	данные отсутствуют
7	1.1.7	1.1.8	10°18.3`	1.34	данные отсутствуют	данные отсутствуют	данные отсутствуют
8	1.1.8	1.1.1	17°45.5`	13.38	данные отсутствуют	данные отсутствуют	данные отсутствуют

полное наименование должности	 ДОКУМЕНТ ПОДПИСАН ЭЛЕКТРОННОЙ ПОДПИСЬЮ	инициалы, фамилия
	Сертификат: 00ВВ056В7401СВ38D2В3576АСDС8425108 Владелец: ФЕДЕРАЛЬНАЯ СЛУЖБА ГОСУДАРСТВЕННОЙ РЕГИСТРАЦИИ, КАДАСТРА И КАРТОГРАФИИ Действителен: с 27.06.2023 по 19.09.2024	

Выписка из Единого государственного реестра недвижимости об объекте недвижимости

Описание местоположения земельного участка

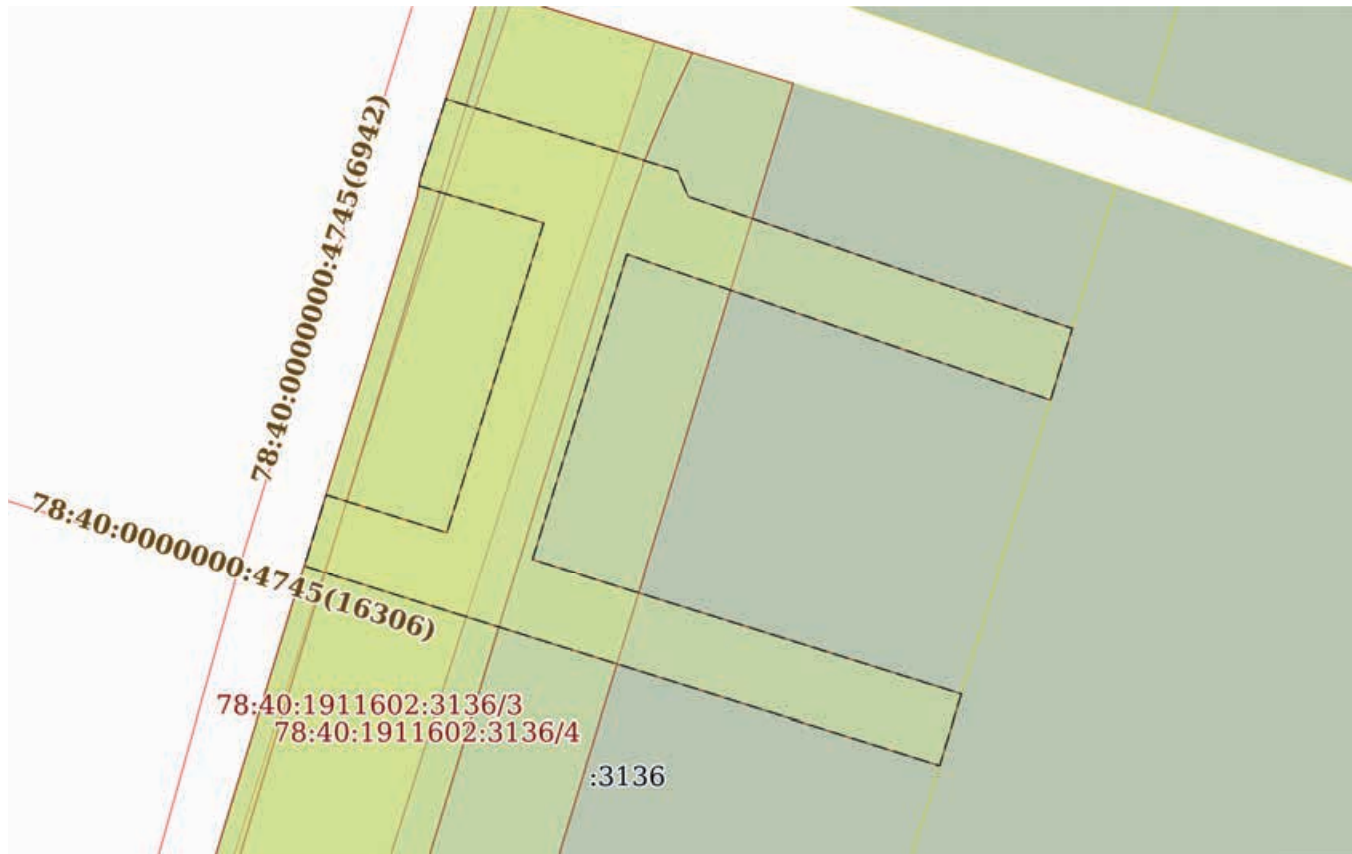
Земельный участок			
вид объекта недвижимости			
Лист № 1 раздела 3.2	Всего листов раздела 3.2: 1	Всего разделов: 8	Всего листов выписки: 26
14.12.2023г. № КУВИ-001/2023-282097548			
Кадастровый номер:		78:40:1911602:3136	

Сведения о характерных точках границы земельного участка				
Система координат СК-1964				
Номер точки	Координаты, м		Описание закрепления на местности	Средняя квадратичная погрешность определения координат характерных точек границ земельного участка, м
	X	Y		
1	2	3	4	5
1	85368.15	93416.24	-	0.1
2	85357.41	93451.39	-	0.1
3	85354.93	93458.81	-	0.1
4	85262.38	93430.73	-	0.1
5	85275.96	93388.04	-	0.1
6	85339.22	93407.38	-	0.1
7	85354.09	93411.92	-	0.1
8	85355.41	93412.16	-	0.1
1	85368.15	93416.24	-	0.1

полное наименование должности		ДОКУМЕНТ ПОДПИСАН ЭЛЕКТРОННОЙ ПОДПИСЬЮ	инициалы, фамилия
	Сертификат: 00ВВ056В7401СВ38D2В3576АСDС8425108 Владелец: ФЕДЕРАЛЬНАЯ СЛУЖБА ГОСУДАРСТВЕННОЙ РЕГИСТРАЦИИ, КАДАСТРА И КАРТОГРАФИИ Действителен: с 27.06.2023 по 19.09.2024		

Выписка из Единого государственного реестра недвижимости об объекте недвижимости
Сведения о частях земельного участка

Земельный участок			
вид объекта недвижимости			
Лист № 1 раздела 4	Всего листов раздела 4: 6	Всего разделов: 8	Всего листов выписки: 26
14.12.2023г. № КУВИ-001/2023-282097548			
Кадастровый номер:		78:40:1911602:3136	
План (чертеж, схема) части земельного участка		Учетный номер части: 78:40:1911602:3136/1	



Масштаб 1:500

Условные обозначения:



ДОКУМЕНТ ПОДПИСАН
ЭЛЕКТРОННОЙ ПОДПИСЬЮ

Сертификат: 00ВВ056В7401СВ38D2В3576АСDС8425108

Владелец: ФЕДЕРАЛЬНАЯ СЛУЖБА ГОСУДАРСТВЕННОЙ

РЕГИСТРАЦИИ, КАДАСТРА И КАРТОГРАФИИ

Действителен: с 27.06.2023 по 19.09.2024

полное наименование должности

инициалы, фамилия

Земельный участок

вид объекта недвижимости

Лист № 2 раздела 4

Всего листов раздела 4: 6

Всего разделов: 8

Всего листов выписки: 26

14.12.2023г. № КУВИ-001/2023-282097548

Кадастровый номер:

78:40:1911602:3136

План (чертеж, схема) части земельного участка

Учетный номер части: 78:40:1911602:3136/2



Масштаб 1:800

Условные обозначения:

ДОКУМЕНТ ПОДПИСАН
ЭЛЕКТРОННОЙ ПОДПИСЬЮ

Сертификат: 00ВВ056В7401СВ38D2В3576АСDС8425108

Владелец: ФЕДЕРАЛЬНАЯ СЛУЖБА ГОСУДАРСТВЕННОЙ

РЕГИСТРАЦИИ, КАДАСТРА И КАРТОГРАФИИ

Действителен: с 27.06.2023 по 19.09.2024

полное наименование должности

инициалы, фамилия

Земельный участок

вид объекта недвижимости

Лист № 3 раздела 4

Всего листов раздела 4: 6

Всего разделов: 8

Всего листов выписки: 26

14.12.2023г. № КУВИ-001/2023-282097548

Кадастровый номер:

78:40:1911602:3136

План (чертеж, схема) части земельного участка

Учетный номер части: 78:40:1911602:3136/3



Масштаб 1:1000

Условные обозначения:

ДОКУМЕНТ ПОДПИСАН
ЭЛЕКТРОННОЙ ПОДПИСЬЮ

Сертификат: 00ВВ056В7401СВ38D2В3576АСDС8425108

Владелец: ФЕДЕРАЛЬНАЯ СЛУЖБА ГОСУДАРСТВЕННОЙ

РЕГИСТРАЦИИ, КАДАСТРА И КАРТОГРАФИИ

Действителен: с 27.06.2023 по 19.09.2024

ПОЛНОЕ НАИМЕНОВАНИЕ ДОЛЖНОСТИ

инициалы, фамилия

Земельный участок

вид объекта недвижимости

Лист № 4 раздела 4

Всего листов раздела 4: 6

Всего разделов: 8

Всего листов выписки: 26

14.12.2023г. № КУВИ-001/2023-282097548

Кадастровый номер:

78:40:1911602:3136

План (чертеж, схема) части земельного участка

Учетный номер части: 78:40:1911602:3136/4



Масштаб 1:1000

Условные обозначения:

ДОКУМЕНТ ПОДПИСАН
ЭЛЕКТРОННОЙ ПОДПИСЬЮ

Сертификат: 00ВВ056В7401СВ38D2В3576АСDC8425108

Владелец: ФЕДЕРАЛЬНАЯ СЛУЖБА ГОСУДАРСТВЕННОЙ

РЕГИСТРАЦИИ, КАДАСТРА И КАРТОГРАФИИ

Действителен: с 27.06.2023 по 19.09.2024

полное наименование должности

инициалы, фамилия

Земельный участок

вид объекта недвижимости

Лист № 5 раздела 4

Всего листов раздела 4: 6

Всего разделов: 8

Всего листов выписки: 26

14.12.2023г. № КУВИ-001/2023-282097548

Кадастровый номер:

78:40:1911602:3136

План (чертеж, схема) части земельного участка

Учетный номер части: 78:40:1911602:3136/5



Масштаб 1:1000

Условные обозначения:

ДОКУМЕНТ ПОДПИСАН
ЭЛЕКТРОННОЙ ПОДПИСЬЮ

Сертификат: 00ВВ056В7401СВ38D2В3576АСDС8425108

Владелец: ФЕДЕРАЛЬНАЯ СЛУЖБА ГОСУДАРСТВЕННОЙ

РЕГИСТРАЦИИ, КАДАСТРА И КАРТОГРАФИИ

Действителен: с 27.06.2023 по 19.09.2024

полное наименование должности

инициалы, фамилия

Земельный участок

вид объекта недвижимости

Лист № 6 раздела 4

Всего листов раздела 4: 6

Всего разделов: 8

Всего листов выписки: 26

14.12.2023г. № КУВИ-001/2023-282097548

Кадастровый номер:

78:40:1911602:3136

План (чертеж, схема) части земельного участка

Учетный номер части: 78:40:1911602:3136/6



Масштаб 1:1000

Условные обозначения:

ДОКУМЕНТ ПОДПИСАН
ЭЛЕКТРОННОЙ ПОДПИСЬЮ

Сертификат: 00ВВ056В7401СВ38D2В3576АСDС8425108

Владелец: ФЕДЕРАЛЬНАЯ СЛУЖБА ГОСУДАРСТВЕННОЙ

РЕГИСТРАЦИИ, КАДАСТРА И КАРТОГРАФИИ

Действителен: с 27.06.2023 по 19.09.2024

полное наименование должности

инициалы, фамилия

Выписка из Единого государственного реестра недвижимости об объекте недвижимости

Сведения о частях земельного участка

Земельный участок		
вид объекта недвижимости		
Лист № 1 раздела 4.1	Всего листов раздела 4.1: 3	Всего разделов: 8
Всего листов выписки: 26		
14.12.2023г. № КУВИ-001/2023-282097548		
Кадастровый номер:		78:40:1911602:3136
Учетный номер части	Площадь, м2	Содержание ограничения в использовании или ограничения права на объект недвижимости или обременения объекта недвижимости
1	2	3
78:40:1911602:3136/1	596	вид ограничения (обременения): прочие ограничения прав и обременения объекта недвижимости; Срок действия: не установлен; Содержание ограничения (обременения): Право прохода и проезда
78:40:1911602:3136/2	114	вид ограничения (обременения): прочие ограничения прав и обременения объекта недвижимости; Срок действия: не установлен; Содержание ограничения (обременения): Охранная зона водопроводных сетей
78:40:1911602:3136/3	1328	вид ограничения (обременения): прочие ограничения прав и обременения объекта недвижимости; Срок действия: не установлен; Содержание ограничения (обременения): Зона градостроительных ограничений
78:40:1911602:3136/4	2124	вид ограничения (обременения): прочие ограничения прав и обременения объекта недвижимости; Срок действия: не установлен; Содержание ограничения (обременения): Зона охраняемого природного ландшафта
78:40:1911602:3136/5	965	вид ограничения (обременения): ограничения прав на земельный участок, предусмотренные статьей 56 Земельного кодекса Российской Федерации; Срок действия: не установлен; реквизиты документа-основания: справка о балансовой принадлежности от 25.04.2017 № СПбЭС/19-06/921 выдан: АО "Санкт-Петербургские электрические сети"; Содержание ограничения (обременения): При установлении охранной зоны предусматриваются определенные ограничения использования территории, которые установлены Постановлением Правительства РФ от 24 февраля 2009 г. N 160 "О порядке установления охранных зон объектов электросетевого хозяйства и особых условий использования земельных участков, расположенных в границах таких зон"; Реестровый номер границы: 78.40.2.138
78:40:1911602:3136/6	965	вид ограничения (обременения): ограничения прав на земельный участок, предусмотренные статьей 56 Земельного кодекса Российской Федерации; Срок действия: не установлен; реквизиты документа-основания: постановление "О порядке установления охранных зон объектов электросетевого хозяйства и особых условий использования земельных участков, расположенных в границах таких зон" от 24.02.2009 № 160 выдан: Правительство Российской Федерации; Содержание ограничения (обременения): Ограничения предусмотрены п.8-11, раздела III Правил установления охранных зон объектов электросетевого хозяйства и особых условий использования земельных участков, расположенных в границах таких зон, утв. Постановлением Правительства РФ от 24.02.2009 № 160 «О порядке установления охранных зон объектов электросетевого хозяйства и особых условий использования земельных участков, расположенных в границах таких зон» (ред. от 21.12.2018). 8. В охранных зонах запрещается осуществлять любые действия, которые могут нарушить безопасную работу



ДОКУМЕНТ ПОДПИСАН
ЭЛЕКТРОННОЙ ПОДПИСЬЮ

Сертификат: 00BV056B7401CB38D2B3576ACDC8425108

Владелец: ФЕДЕРАЛЬНАЯ СЛУЖБА ГОСУДАРСТВЕННОЙ

РЕГИСТРАЦИИ, КАДАСТРА И КАРТОГРАФИИ

Действителен: с 27.06.2023 по 19.09.2024

полное наименование должности

инициалы, фамилия

Земельный участок

вид объекта недвижимости

Лист № 2 раздела 4.1

Всего листов раздела 4.1: 3

Всего разделов: 8

Всего листов выписки: 26

14.12.2023г. № КУВИ-001/2023-282097548

Кадастровый номер:

78:40:1911602:3136

объектов электросетевого хозяйства, в том числе привести к их повреждению или уничтожению, и (или) повлечь причинение вреда жизни, здоровью граждан и имуществу физических или юридических лиц, а также повлечь нанесение экологического ущерба и возникновение пожаров, в т.ч.: а) набрасывать на провода и опоры воздушных линий электропередачи посторонние предметы, а также подниматься на опоры воздушных линий электропередачи; б) размещать любые объекты и предметы (материалы) в пределах созданных в соответствии с требованиями нормативно-технических документов проходов и подъездов для доступа к объектам электросетевого хозяйства, а также проводить любые работы и возводить сооружения, которые могут препятствовать доступу к объектам электросетевого хозяйства, без создания необходимых для такого доступа проходов и подъездов; в) находиться в пределах огороженной территории и помещениях распределительных устройств и подстанций, открывать двери и люки распределительных устройств и подстанций, производить переключения и подключения в электрических сетях (указанное требование не распространяется на работников, занятых выполнением разрешенных в установленном порядке работ), разводить огонь в пределах охранных зон вводных и распределительных устройств и подстанций, воздушных линий электропередачи, а также в охранных зонах кабельных линий электропередачи; г) размещать свалки; д) производить работы ударными механизмами, сбрасывать тяжести массой свыше 5 тонн, производить сброс и слив едких и коррозионных веществ и горюче-смазочных материалов (в охранных зонах подземных кабельных линий электропередачи). 9. В охранных зонах, установленных для объектов электросетевого хозяйства напряжением свыше 1000 вольт запрещается: а) складировать или размещать хранилища любых, в том числе горюче-смазочных, материалов; б) размещать детские и спортивные площадки, стадионы, рынки, торговые точки, полевые станы, загоны для скота, гаражи и стоянки всех видов машин и механизмов, проводить любые мероприятия, связанные с большим скоплением людей, не занятых выполнением разрешенных в установленном порядке работ (в охранных зонах воздушных линий электропередачи); г) бросать якоря с судов и осуществлять их проход с отданными якорями, цепями, лотами, волокушами и тралами (в охранных зонах подводных кабельных линий электропередачи); д) осуществлять проход судов с поднятыми стрелами кранов и других механизмов (в охранных зонах воздушных линий электропередачи). 10. В пределах охранных зон без письменного решения о согласовании сетевых организаций юридическим и физическим лицам запрещаются: а) строительство, капитальный ремонт, реконструкция или снос зданий и сооружений; б) горные, взрывные, мелиоративные работы, в том числе связанные с временным затоплением земель; в) посадка и вырубка деревьев и кустарников; г) дноуглубительные, землечерпальные и погрузочно-разгрузочные работы, добыча рыбы, других водных животных и растений придонными орудиями лова, устройство водопоев, колка и заготовка льда (в охранных зонах подводных кабельных линий электропередачи); д) проход судов, у которых расстояние по вертикали от верхнего крайнего габарита с грузом или без груза до нижней точки провеса проводов переходов воздушных линий электропередачи через водоемы менее минимально допустимого расстояния, в том числе с учетом максимального уровня подъема воды при паводке; е) проезд машин и механизмов, имеющих общую высоту с грузом или без



ДОКУМЕНТ ПОДПИСАН
ЭЛЕКТРОННОЙ ПОДПИСЬЮ

Сертификат: 00BV056B7401CB38D2B3576ACDC8425108

Владелец: ФЕДЕРАЛЬНАЯ СЛУЖБА ГОСУДАРСТВЕННОЙ

РЕГИСТРАЦИИ, КАДАСТРА И КАРТОГРАФИИ

Действителен: с 27.06.2023 по 19.09.2024

полное наименование должности

инициалы, фамилия

Земельный участок			
вид объекта недвижимости			
Лист № 3 раздела 4.1	Всего листов раздела 4.1: 3	Всего разделов: 8	Всего листов выписки: 26

14.12.2023г. № КУВИ-001/2023-282097548

Кадастровый номер:

78:40:1911602:3136

груза от поверхности дороги более 4,5 метра (в охранных зонах воздушных линий электропередачи); ж) земляные работы на глубине более 0,3 метра (на вспахиваемых землях на глубине более 0,45 метра), а также планировка грунта (в охранных зонах подземных кабельных линий электропередачи); з) полив сельскохозяйственных культур в случае, если высота струи воды может составить свыше 3 метров (в охранных зонах воздушных линий электропередачи); и) полевые сельскохозяйственные работы с применением сельскохозяйственных машин и оборудования высотой более 4 метров (в охранных зонах воздушных линий электропередачи) или полевые сельскохозяйственные работы, связанные с вспашкой земли (в охранных зонах кабельных линий электропередачи). 11. В охранных зонах, установленных для объектов электросетевого хозяйства напряжением до 1000 вольт, без письменного решения о согласовании сетевых организаций запрещается: а) размещать детские и спортивные площадки, стадионы, рынки, торговые точки, полевые станы, загоны для скота, гаражи и стоянки всех видов машин и механизмов, садовые, огородные земельные участки и иные объекты недвижимости, расположенные в границах территории ведения гражданами садоводства или огородничества для собственных нужд, объекты жилищного строительства, в том числе индивидуального (в охранных зонах воздушных линий электропередачи); б) складировать или размещать хранилища любых, в том числе горюче-смазочных, материалов; в) устраивать причалы для стоянки судов, барж и плавучих кранов, бросать якоря с судов и осуществлять их проход с отданными якорями, цепями, лотами, волокушами и тралами (в охранных зонах подводных кабельных линий электропередачи). ; Реестровый номер границы: 78:40-6.165; Вид объекта реестра границ: Зона с особыми условиями использования территории; Вид зоны по документу: Охранная зона ВЛЗ 6кВ ТП 178-ПП 47; Тип зоны: Охранная зона инженерных коммуникаций



ДОКУМЕНТ ПОДПИСАН
ЭЛЕКТРОННОЙ ПОДПИСЬЮ

Сертификат: 00ВВ056В7401СВ38D2В3576АСDС8425108

Владелец: ФЕДЕРАЛЬНАЯ СЛУЖБА ГОСУДАРСТВЕННОЙ

РЕГИСТРАЦИИ, КАДАСТРА И КАРТОГРАФИИ

Действителен: с 27.06.2023 по 19.09.2024


полное наименование должности

инициалы, фамилия

Выписка из Единого государственного реестра недвижимости об объекте недвижимости
Сведения о частях земельного участка

Земельный участок			
вид объекта недвижимости			
Лист № 1 раздела 4.2	Всего листов раздела 4.2: 6	Всего разделов: 8	Всего листов выписки: 26
14.12.2023г. № КУВИ-001/2023-282097548			
Кадастровый номер:		78:40:1911602:3136	

Сведения о характерных точках границы части (частей) земельного участка				
Учетный номер части: 78:40:1911602:3136/1				
Система координат СК-1964				
Номер точки	Координаты, м		Описание закрепления на местности	Средняя квадратичная погрешность определения координат характерных точек границ земельного участка, м
	X	Y		
1	2	3	4	5
1	85360.71	93413.86	-	-
2	85355.89	93429.43	-	-
3	85354.16	93430.16	-	-
4	85345.33	93455.9	-	-
5	85340.53	93454.44	-	-
6	85350.3	93426	-	-
7	85329.83	93419.67	-	-
8	85320.8	93448.45	-	-
9	85316.02	93447	-	-
10	85329.39	93404.38	-	-
11	85334.17	93405.84	-	-
12	85331.63	93413.93	-	-
13	85352.4	93420.42	-	-
14	85354.88	93412.07	-	-
15	85355.41	93412.16	-	0.1
1	85360.71	93413.86	-	-

полное наименование должности	 ДОКУМЕНТ ПОДПИСАН ЭЛЕКТРОННОЙ ПОДПИСЬЮ	инициалы, фамилия
	Сертификат: 00ВВ056В7401СВ38D2В3576АСDС8425108 Владелец: ФЕДЕРАЛЬНАЯ СЛУЖБА ГОСУДАРСТВЕННОЙ РЕГИСТРАЦИИ, КАДАСТРА И КАРТОГРАФИИ Действителен: с 27.06.2023 по 19.09.2024	

Земельный участок

вид объекта недвижимости

Лист № 2 раздела 4.2

Всего листов раздела 4.2: 6

Всего разделов: 8

Всего листов выписки: 26

14.12.2023г. № КУВИ-001/2023-282097548

Кадастровый номер:

78:40:1911602:3136

Сведения о характерных точках границы части (частей) земельного участка

Учетный номер части: 78:40:1911602:3136/2

Система координат СК-1964

Номер точки	Координаты, м		Описание закрепления на местности	Средняя квадратичная погрешность определения координат характерных точек границ земельного участка, м
	X	Y		
1	2	3	4	5
1	85368.15	93416.24	-	0.1
2	85367.77	93417.47	-	-
3	85297.59	93396.33	-	-
4	85297.2	93396.19	-	-
5	85296.7	93396.08	-	-
6	85296.3	93395.98	-	-
7	85295.91	93395.85	-	-
8	85295.53	93395.68	-	-
9	85295.16	93395.49	-	-
10	85294.82	93395.26	-	-
11	85294.49	93395.01	-	-
12	85294.19	93394.73	-	-
13	85293.91	93394.43	-	-
14	85293.65	93394.1	-	-
15	85293.43	93393.75	-	-
16	85293.19	93393.31	-	-
17	85339.22	93407.38	-	0.1
18	85354.09	93411.92	-	0.1
19	85355.41	93412.16	-	0.1
1	85368.15	93416.24	-	0.1



ДОКУМЕНТ ПОДПИСАН
ЭЛЕКТРОННОЙ ПОДПИСЬЮ

Сертификат: 00ВВ056В7401СВ38D2В3576АСDC8425108

Владелец: ФЕДЕРАЛЬНАЯ СЛУЖБА ГОСУДАРСТВЕННОЙ
РЕГИСТРАЦИИ, КАДАСТРА И КАРТОГРАФИИ
Действителен: с 27.06.2023 по 19.09.2024

полное наименование должности

инициалы, фамилия

Земельный участок			
вид объекта недвижимости			
Лист № 3 раздела 4.2	Всего листов раздела 4.2: 6	Всего разделов: 8	Всего листов выписки: 26

14.12.2023г. № КУВИ-001/2023-282097548

Кадастровый номер: 78:40:1911602:3136

Сведения о характерных точках границы части (частей) земельного участка			
Учетный номер части: 78:40:1911602:3136/3			
Система координат СК-1964			

Номер точки	Координаты, м		Описание закрепления на местности	Средняя квадратичная погрешность определения координат характерных точек границ земельного участка, м
	X	Y		
1	2	3	4	5
1	85368.15	93416.24	-	0.1
2	85363.81	93430.43	-	-
3	85362.73	93429.9	-	-
4	85360.25	93428.76	-	-
5	85357.74	93427.69	-	-
6	85355.2	93426.7	-	-
7	85352.63	93425.79	-	-
8	85350.03	93424.96	-	-
9	85271.9	93401.2	-	-
10	85275.96	93388.04	-	0.1
11	85339.22	93407.38	-	0.1
12	85354.09	93411.92	-	0.1
13	85355.41	93412.16	-	0.1
1	85368.15	93416.24	-	0.1



ДОКУМЕНТ ПОДПИСАН
ЭЛЕКТРОННОЙ ПОДПИСЬЮ

Сертификат: 00ВВ056В7401СВ38D2В3576АСDС8425108

Владелец: ФЕДЕРАЛЬНАЯ СЛУЖБА ГОСУДАРСТВЕННОЙ

РЕГИСТРАЦИИ, КАДАСТРА И КАРТОГРАФИИ

Действителен: с 27.06.2023 по 19.09.2024

полное наименование должности

инициалы, фамилия

Земельный участок

вид объекта недвижимости

Лист № 4 раздела 4.2

Всего листов раздела 4.2: 6

Всего разделов: 8

Всего листов выписки: 26

14.12.2023г. № КУВИ-001/2023-282097548

Кадастровый номер:

78:40:1911602:3136

Сведения о характерных точках границы части (частей) земельного участка

Учетный номер части: 78:40:1911602:3136/4

Система координат СК-1964

Номер точки	Координаты, м		Описание закрепления на местности	Средняя квадратичная погрешность определения координат характерных точек границ земельного участка, м
	X	Y		
1	2	3	4	5
1	85368.15	93416.24	-	0.1
2	85361.75	93437.19	-	-
3	85269.27	93409.06	-	-
4	85275.96	93388.04	-	0.1
5	85339.22	93407.38	-	0.1
6	85354.09	93411.92	-	0.1
7	85355.41	93412.16	-	0.1
1	85368.15	93416.24	-	0.1



ДОКУМЕНТ ПОДПИСАН
ЭЛЕКТРОННОЙ ПОДПИСЬЮ

Сертификат: 00ВВ056В7401СВ38D2В3576АСDС8425108

Владелец: ФЕДЕРАЛЬНАЯ СЛУЖБА ГОСУДАРСТВЕННОЙ

РЕГИСТРАЦИИ, КАДАСТРА И КАРТОГРАФИИ

Действителен: с 27.06.2023 по 19.09.2024

полное наименование должности

инициалы, фамилия

Земельный участок

вид объекта недвижимости

Лист № 5 раздела 4.2

Всего листов раздела 4.2: 6

Всего разделов: 8

Всего листов выписки: 26

14.12.2023г. № КУВИ-001/2023-282097548

Кадастровый номер:

78:40:1911602:3136

Сведения о характерных точках границы части (частей) земельного участка

Учетный номер части: 78:40:1911602:3136/5

Система координат СК-1964

Номер точки	Координаты, м		Описание закрепления на местности	Средняя квадратичная погрешность определения координат характерных точек границ земельного участка, м
	X	Y		
1	2	3	4	5
1	85294.83	93394.85	-	0.1
2	85275.84	93388.43	-	-
3	85272.81	93397.96	-	-
4	85291.71	93404.35	-	0.1
5	85346.09	93421.62	-	0.1
6	85364.58	93427.92	-	-
7	85367.51	93418.35	-	-
8	85349.22	93412.12	-	0.1
1	85294.83	93394.85	-	0.1



ДОКУМЕНТ ПОДПИСАН
ЭЛЕКТРОННОЙ ПОДПИСЬЮ

Сертификат: 00ВВ056В7401СВ38D2В3576АСDС8425108

Владелец: ФЕДЕРАЛЬНАЯ СЛУЖБА ГОСУДАРСТВЕННОЙ
РЕГИСТРАЦИИ, КАДАСТРА И КАРТОГРАФИИ
Действителен: с 27.06.2023 по 19.09.2024

полное наименование должности

инициалы, фамилия

Земельный участок

вид объекта недвижимости

Лист № 6 раздела 4.2

Всего листов раздела 4.2: 6

Всего разделов: 8

Всего листов выписки: 26

14.12.2023г. № КУВИ-001/2023-282097548

Кадастровый номер:

78:40:1911602:3136

Сведения о характерных точках границы части (частей) земельного участка

Учетный номер части: 78:40:1911602:3136/6

Система координат

Номер точки	Координаты, м		Описание закрепления на местности	Средняя квадратичная погрешность определения координат характерных точек границ земельного участка, м
	X	Y		
1	2	3	4	5
1	85294.83	93394.85	-	-
2	85349.22	93412.12	-	-
3	85367.51	93418.35	-	-
4	85364.58	93427.92	-	-
5	85346.09	93421.62	-	-
6	85291.71	93404.35	-	-
7	85272.81	93397.96	-	-
8	85275.84	93388.43	-	-
1	85294.83	93394.85	-	-



ДОКУМЕНТ ПОДПИСАН
ЭЛЕКТРОННОЙ ПОДПИСЬЮ

Сертификат: 00ВВ056В7401СВ38D2В3576АСDС8425108

Владелец: ФЕДЕРАЛЬНАЯ СЛУЖБА ГОСУДАРСТВЕННОЙ

РЕГИСТРАЦИИ, КАДАСТРА И КАРТОГРАФИИ

Действителен: с 27.06.2023 по 19.09.2024

полное наименование должности

инициалы, фамилия

677
Филиал публично-правовой компании "Роскадастр" по Санкт-Петербургу
полное наименование органа регистрации прав
Выписка из Единого государственного реестра недвижимости об объекте недвижимости

Сведения о характеристиках объекта недвижимости

На основании запроса от 13.02.2024, поступившего на рассмотрение 13.02.2024, сообщаем, что согласно записям Единого государственного реестра недвижимости:

Раздел 1 Лист 1

Земельный участок			
вид объекта недвижимости			
Лист № 1 раздела 1	Всего листов раздела 1: 3	Всего разделов: 8	Всего листов выписки: 17
15.02.2024г. № КУВИ-001/2024-45337693			
Кадастровый номер:	78:40:0019282:46		
Номер кадастрового квартала:	78:40:0019282		
Дата присвоения кадастрового номера:	22.12.2004		
Ранее присвоенный государственный учетный номер:	данные отсутствуют		
Местоположение:	Санкт-Петербург, город Петродворец, Ропшинское шоссе, участок 1, (юго-восточнее дома 1,литера А по Ропшинскому шоссе)		
Площадь:	4026 +/- 22		
Кадастровая стоимость, руб.:	19717058.41		
Кадастровые номера расположенных в пределах земельного участка объектов недвижимости:	78:40:0000000:4747		
Кадастровые номера объектов недвижимости, из которых образован объект недвижимости:	78:19282:46		
Кадастровые номера образованных объектов недвижимости:	данные отсутствуют		
Категория земель:	Земли населенных пунктов		
Виды разрешенного использования:	для размещения объектов транспорта (автозаправочные и газонаполнительные станции)		
Сведения о кадастровом инженере:	данные отсутствуют		
Сведения о лесах, водных объектах и об иных природных объектах, расположенных в пределах земельного участка:	данные отсутствуют		
Сведения о том, что земельный участок полностью расположен в границах зоны с особыми условиями использования территории, территории объекта культурного наследия, публичного сервитута:	данные отсутствуют		
Сведения о том, что земельный участок расположен в границах особой экономической зоны, территории опережающего социально-экономического развития, зоны территориального развития в Российской Федерации, игровой зоны:	данные отсутствуют		

	ДОКУМЕНТ ПОДПИСАН ЭЛЕКТРОННОЙ ПОДПИСЬЮ	
Сертификат: 00ВВ056В7401СВ38D2В3576АСDС8425108	Владелец: ФЕДЕРАЛЬНАЯ СЛУЖБА ГОСУДАРСТВЕННОЙ РЕГИСТРАЦИИ, КАДАСТРА И КАРТОГРАФИИ	инициалы, фамилия
Действителен: с 27.06.2023 по 19.09.2024		
полное наименование должности		

Земельный участок			
вид объекта недвижимости			
Лист № 2 раздела 1	Всего листов раздела 1: 3	Всего разделов: 8	Всего листов выписки: 17

15.02.2024г. № КУВИ-001/2024-45337693	
Кадастровый номер:	78:40:0019282:46

Сведения о том, что земельный участок расположен в границах особо охраняемой природной территории, охотничьих угодий, лесничеств:	данные отсутствуют
Сведения о результатах проведения государственного земельного надзора:	данные отсутствуют
Сведения о расположении земельного участка в границах территории, в отношении которой утвержден проект межевания территории:	данные отсутствуют
Условный номер земельного участка:	данные отсутствуют
Сведения о принятии акта и (или) заключении договора, предусматривающих предоставление в соответствии с земельным законодательством исполнительным органом государственным органом власти или органом местного самоуправления, находящегося в государственной или муниципальной собственности земельного участка для строительства наемного дома социального использования или наемного дома коммерческого использования:	данные отсутствуют
Сведения о том, что земельный участок или земельные участки образованы на основании решения об изъятии земельного участка и (или) расположенного на нем объекта недвижимости для государственных или муниципальных нужд:	данные отсутствуют
Сведения о том, что земельный участок образован из земель или земельного участка, государственная собственность на которые не разграничена:	данные отсутствуют
Сведения о наличии земельного спора о местоположении границ земельных участков:	данные отсутствуют
Статус записи об объекте недвижимости:	Сведения об объекте недвижимости имеют статус "актуальные, ранее учтенные"
Особые отметки:	Сведения об ограничениях права на объект недвижимости, обременениях данного объекта, не зарегистрированных в реестре прав, ограничений прав и обременений недвижимого имущества: вид ограничения (обременения): ограничения прав на земельный участок, предусмотренные статьей 56 Земельного кодекса Российской Федерации; срок действия не установлен. вид ограничения (обременения): ограничения прав на земельный участок, предусмотренные статьей 56 Земельного кодекса Российской Федерации; срок действия не установлен. вид ограничения (обременения): ограничения прав на земельный участок, предусмотренные статьей 56 Земельного кодекса



ДОКУМЕНТ ПОДПИСАН
ЭЛЕКТРОННОЙ ПОДПИСЬЮ

Сертификат: 00ВВ056В7401СВ38Д2В3576АСDC8425108

Владелец: ФЕДЕРАЛЬНАЯ СЛУЖБА ГОСУДАРСТВЕННОЙ

РЕГИСТРАЦИИ, КАДАСТРА И КАРТОГРАФИИ

Действителен: с 27.06.2023 по 19.09.2024

полное наименование должности

инициалы, фамилия

Земельный участок			
вид объекта недвижимости			
Лист № 3 раздела 1	Всего листов раздела 1: 3	Всего разделов: 8	Всего листов выписки: 17
15.02.2024г. № КУВИ-001/2024-45337693			
Кадастровый номер:		78:40:0019282:46	
		Российской Федерации; срок действия: с 10.04.2021; реквизиты документа-основания: постановление Правительства РФ "О порядке установления охранных зон объектов электросетевого хозяйства и особых условий использования земельных участков, расположенных в границах таких зон" от 24.02.2009 № 160 выдан: Правительство РФ.	
Получатель выписки:		Фархуллин Рамиль Михайлович, действующий(ая) на основании документа "Иной документ" от имени заявителя АО "ПЕТЕРБУРГ-ДОРСЕРВИС", 7806051300	

полное наименование должности	 ДОКУМЕНТ ПОДПИСАН ЭЛЕКТРОННОЙ ПОДПИСЬЮ Сертификат: 00ВВ056В7401СВ38D2В3576АСDС8425108 Владелец: ФЕДЕРАЛЬНАЯ СЛУЖБА ГОСУДАРСТВЕННОЙ РЕГИСТРАЦИИ, КАДАСТРА И КАРТОГРАФИИ Действителен: с 27.06.2023 по 19.09.2024	инициалы, фамилия
-------------------------------	---	-------------------

Выписка из Единого государственного реестра недвижимости об объекте недвижимости

Сведения о зарегистрированных правах

Земельный участок			
вид объекта недвижимости			
Лист № 1 раздела 2	Всего листов раздела 2: 3	Всего разделов: 8	Всего листов выписки: 17
15.02.2024г. № КУВИ-001/2024-45337693			
Кадастровый номер:		78:40:0019282:46	
1	Правообладатель (правообладатели):	1.1	данные о правообладателе отсутствуют
	Сведения о возможности предоставления третьим лицам персональных данных физического лица:	1.1.1	данные отсутствуют
2	Вид, номер, дата и время государственной регистрации права:	2.1	не зарегистрировано
3	Сведения об осуществлении государственной регистрации сделки, права без необходимого в силу закона согласия третьего лица, органа:	3.1	данные отсутствуют
4	Ограничение прав и обременение объекта недвижимости:		
	4.1 вид:	Прочие ограничения прав и обременения объекта недвижимости	
	дата государственной регистрации:	20.12.2007 00:00:00	
	номер государственной регистрации:	78-78-01/0721/2007-122	
	срок, на который установлены ограничение прав и обременение объекта недвижимости:	Срок действия с 20.12.2007 с 20.12.2007	
	лицо, в пользу которого установлены ограничение прав и обременение объекта недвижимости:	данные о правообладателе отсутствуют	
	сведения о возможности предоставления третьим лицам персональных данных физического лица	данные отсутствуют	
	основание государственной регистрации:	Кадастровый план земельного участка, выдан 14.08.2006	
	сведения об осуществлении государственной регистрации сделки, права, ограничения права без необходимого в силу закона согласия третьего лица, органа:	данные отсутствуют	
	сведения об управляющем залогом и о договоре управления залогом, если такой договор заключен для управления ипотекой:	данные отсутствуют	
	сведения о депозитарии, который осуществляет хранение бездвиженной документарной закладной или электронной закладной:		
	ведения о внесении изменений или дополнений в регистрационную запись об ипотеке:		



ДОКУМЕНТ ПОДПИСАН
ЭЛЕКТРОННОЙ ПОДПИСЬЮ

Сертификат: 00BV056B7401CB38D2B3576ACDC8425108

Владелец: ФЕДЕРАЛЬНАЯ СЛУЖБА ГОСУДАРСТВЕННОЙ

РЕГИСТРАЦИИ, КАДАСТРА И КАРТОГРАФИИ

Действителен: с 27.06.2023 по 19.09.2024

полное наименование должности

инициалы, фамилия

Земельный участок

вид объекта недвижимости

Лист № 2 раздела 2

Всего листов раздела 2: 3

Всего разделов: 8

Всего листов выписки: 17

15.02.2024г. № КУВИ-001/2024-45337693

Кадастровый номер:

78:40:0019282:46

4.2	вид:	Прочие ограничения прав и обременения объекта недвижимости
	дата государственной регистрации:	20.12.2007 00:00:00
	номер государственной регистрации:	78-78-01/0721/2007-121
	срок, на который установлены ограничение прав и обременение объекта недвижимости:	Срок действия с 20.12.2007 с 20.12.2007
	лицо, в пользу которого установлены ограничение прав и обременение объекта недвижимости:	данные о правообладателе отсутствуют
	сведения о возможности предоставления третьим лицам персональных данных физического лица	данные отсутствуют
	основание государственной регистрации:	Кадастровый план земельного участка, выдан 14.08.2006
	сведения об осуществлении государственной регистрации сделки, права, ограничения права без необходимого в силу закона согласия третьего лица, органа:	данные отсутствуют
	сведения об управляющем залогом и о договоре управления залогом, если такой договор заключен для управления ипотекой:	данные отсутствуют
	сведения о депозитарии, который осуществляет хранение обездвиженной документарной закладной или электронной закладной:	
ведения о внесении изменений или дополнений в регистрационную запись об ипотеке:		
5	Договоры участия в долевом строительстве:	не зарегистрировано
6	Заявленные в судебном порядке права требования:	данные отсутствуют
7	Сведения о возможности предоставления третьим лицам персональных данных физического лица	данные отсутствуют
8	Сведения о возражении в отношении зарегистрированного права:	данные отсутствуют
9	Сведения о наличии решения об изъятии объекта недвижимости для государственных и муниципальных нужд:	данные отсутствуют
10	Сведения о невозможности государственной регистрации без личного участия правообладателя или его законного представителя:	данные отсутствуют



ДОКУМЕНТ ПОДПИСАН
ЭЛЕКТРОННОЙ ПОДПИСЬЮ

Сертификат: 00BV056B7401CB38D2B3576ACDC8425108

Владелец: ФЕДЕРАЛЬНАЯ СЛУЖБА ГОСУДАРСТВЕННОЙ

РЕГИСТРАЦИИ, КАДАСТРА И КАРТОГРАФИИ

Действителен: с 27.06.2023 по 19.09.2024

полное наименование должности

инициалы, фамилия

Земельный участок

вид объекта недвижимости

Лист № 3 раздела 2

Всего листов раздела 2: 3

Всего разделов: 8

Всего листов выписки: 17

15.02.2024г. № КУВИ-001/2024-45337693

Кадастровый номер:

78:40:0019282:46

11	Правопритязания и сведения о наличии поступивших, но не рассмотренных заявлений о проведении государственной регистрации права (перехода, прекращения права), ограничения права или обременения объекта недвижимости, сделки в отношении объекта недвижимости:	отсутствуют
11	Сведения о невозможности государственной регистрации перехода, прекращения, ограничения права на земельный участок из земель сельскохозяйственного назначения:	данные отсутствуют



ДОКУМЕНТ ПОДПИСАН
ЭЛЕКТРОННОЙ ПОДПИСЬЮ

Сертификат: 00ВВ056В7401СВ38D2В3576АСDС8425108

Владелец: ФЕДЕРАЛЬНАЯ СЛУЖБА ГОСУДАРСТВЕННОЙ

РЕГИСТРАЦИИ, КАДАСТРА И КАРТОГРАФИИ

Действителен: с 27.06.2023 по 19.09.2024

полное наименование должности

инициалы, фамилия

Выписка из Единого государственного реестра недвижимости об объекте недвижимости

Описание местоположения земельного участка

Земельный участок			
вид объекта недвижимости			
Лист № 1 раздела 3	Всего листов раздела 3: 1	Всего разделов: 8	Всего листов выписки: 17
15.02.2024г. № КУВИ-001/2024-45337693			
Кадастровый номер:	78:40:0019282:46		

План (чертеж, схема) земельного участка



Масштаб 1:900

Условные обозначения:



ДОКУМЕНТ ПОДПИСАН
ЭЛЕКТРОННОЙ ПОДПИСЬЮ

Сертификат: 00ВВ056В7401СВ38D2В3576АСDС8425108

Владелец: ФЕДЕРАЛЬНАЯ СЛУЖБА ГОСУДАРСТВЕННОЙ

РЕГИСТРАЦИИ, КАДАСТРА И КАРТОГРАФИИ

Действителен: с 27.06.2023 по 19.09.2024

полное наименование должности

инициалы, фамилия

Выписка из Единого государственного реестра недвижимости об объекте недвижимости

Описание местоположения земельного участка

Земельный участок			
вид объекта недвижимости			
Лист № 1 раздела 3.1	Всего листов раздела 3.1: 1	Всего разделов: 8	Всего листов выписки: 17
15.02.2024г. № КУВИ-001/2024-45337693			
Кадастровый номер:		78:40:0019282:46	

Описание местоположения границ земельного участка							
№ п/п	Номер точки		Дирекционный угол	Горизонтальное проложение, м	Описание закрепления на местности	Кадастровые номера смежных участков	Сведения об адресах правообладателей смежных земельных участков
	начальная	конечная					
1	2	3	4	5	6	7	8
1	1.1.1	1.1.2	195°15.4'	78.55	данные отсутствуют	данные отсутствуют	данные отсутствуют
2	1.1.2	1.1.3	284°15.9'	51.7	данные отсутствуют	78:40:0019282:5607	адрес отсутствует
3	1.1.3	1.1.4	16°4.9'	78.95	данные отсутствуют	78:40:0019282:10722	адрес отсутствует
4	1.1.4	1.1.1	104°41.3'	50.56	данные отсутствуют	данные отсутствуют	данные отсутствуют



ДОКУМЕНТ ПОДПИСАН
ЭЛЕКТРОННОЙ ПОДПИСЬЮ

Сертификат: 00ВВ056В7401СВ38D2В3576АСDС8425108

Владелец: ФЕДЕРАЛЬНАЯ СЛУЖБА ГОСУДАРСТВЕННОЙ

РЕГИСТРАЦИИ, КАДАСТРА И КАРТОГРАФИИ

Действителен: с 27.06.2023 по 19.09.2024

полное наименование должности

инициалы, фамилия

Выписка из Единого государственного реестра недвижимости об объекте недвижимости

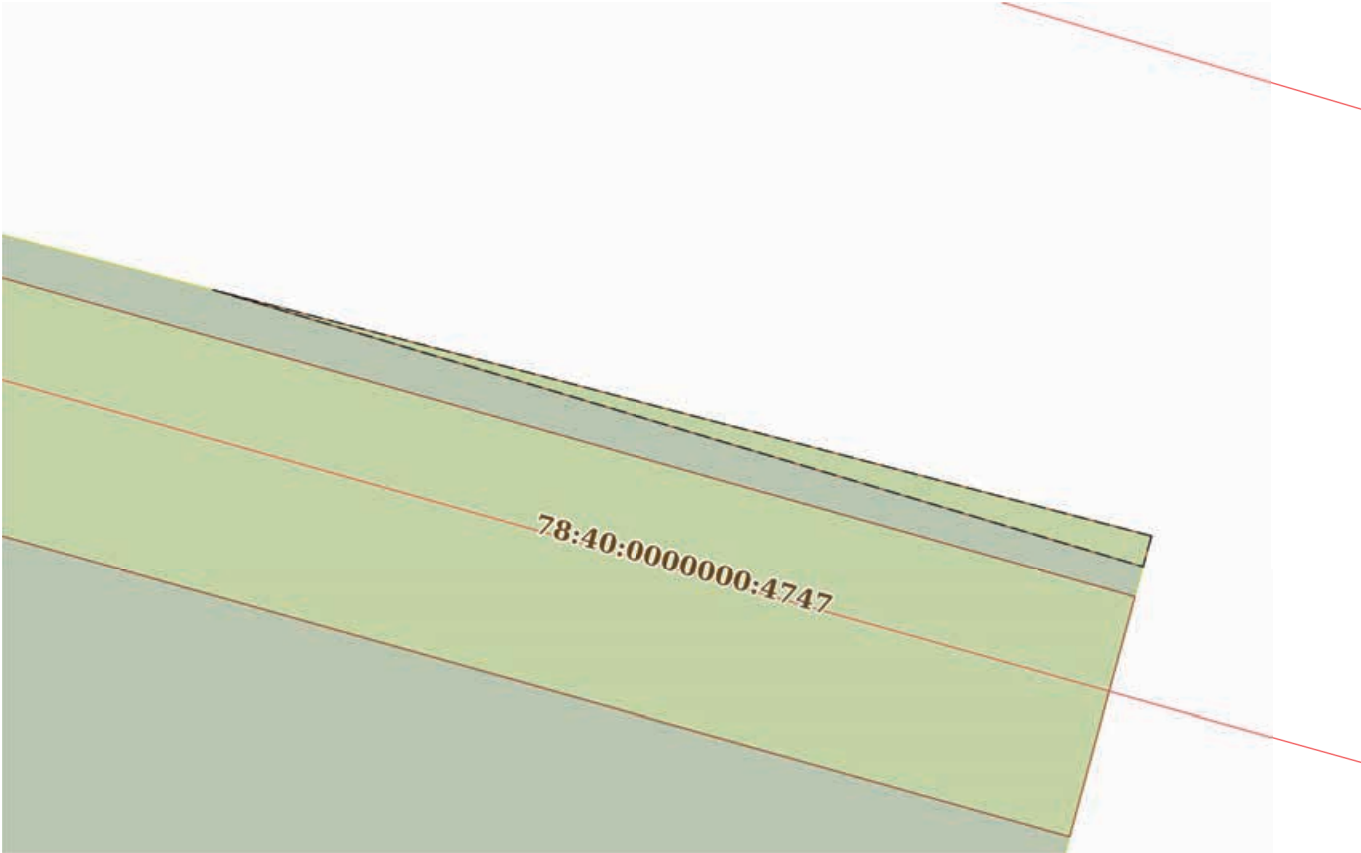
Описание местоположения земельного участка


Земельный участок			
вид объекта недвижимости			
Лист № 1 раздела 3.2	Всего листов раздела 3.2: 1	Всего разделов: 8	Всего листов выписки: 17
15.02.2024г. № КУВИ-001/2024-45337693			
Кадастровый номер:		78:40:0019282:46	

Сведения о характерных точках границы земельного участка				
Система координат СК-1964				
Номер точки	Координаты, м		Описание закрепления на местности	Средняя квадратичная погрешность определения координат характерных точек границ земельного участка, м
	X	Y		
1	2	3	4	5
1	85650.46	93449.18	-	-
2	85574.68	93428.51	-	-
3	85587.42	93378.4	-	-
4	85663.28	93400.27	-	-
1	85650.46	93449.18	-	-

полное наименование должности		ДОКУМЕНТ ПОДПИСАН	инициалы, фамилия
		ЭЛЕКТРОННОЙ ПОДПИСЬЮ	
	Сертификат: 00ВВ056В7401СВ38D2В3576АСDC8425108		
	Владелец: ФЕДЕРАЛЬНАЯ СЛУЖБА ГОСУДАРСТВЕННОЙ РЕГИСТРАЦИИ, КАДАСТРА И КАРТОГРАФИИ		
	Действителен: с 27.06.2023 по 19.09.2024		

Выписка из Единого государственного реестра недвижимости об объекте недвижимости
Сведения о частях земельного участка

Земельный участок			
вид объекта недвижимости			
Лист № 1 раздела 4	Всего листов раздела 4: 3	Всего разделов: 8	Всего листов выписки: 17
15.02.2024г. № КУВИ-001/2024-45337693			
Кадастровый номер:		78:40:0019282:46	
План (чертеж, схема) части земельного участка		Учетный номер части: 78:40:0019282:46/1	
			
Масштаб 1:300		Условные обозначения:	

	 ДОКУМЕНТ ПОДПИСАН ЭЛЕКТРОННОЙ ПОДПИСЬЮ Сертификат: 00ВВ056В7401СВ38D2В3576АСDC8425108 Владелец: ФЕДЕРАЛЬНАЯ СЛУЖБА ГОСУДАРСТВЕННОЙ РЕГИСТРАЦИИ, КАДАСТРА И КАРТОГРАФИИ Действителен: с 27.06.2023 по 19.09.2024	
полное наименование должности	инициалы, фамилия	

Земельный участок

вид объекта недвижимости

Лист № 2 раздела 4

Всего листов раздела 4: 3

Всего разделов: 8

Всего листов выписки: 17

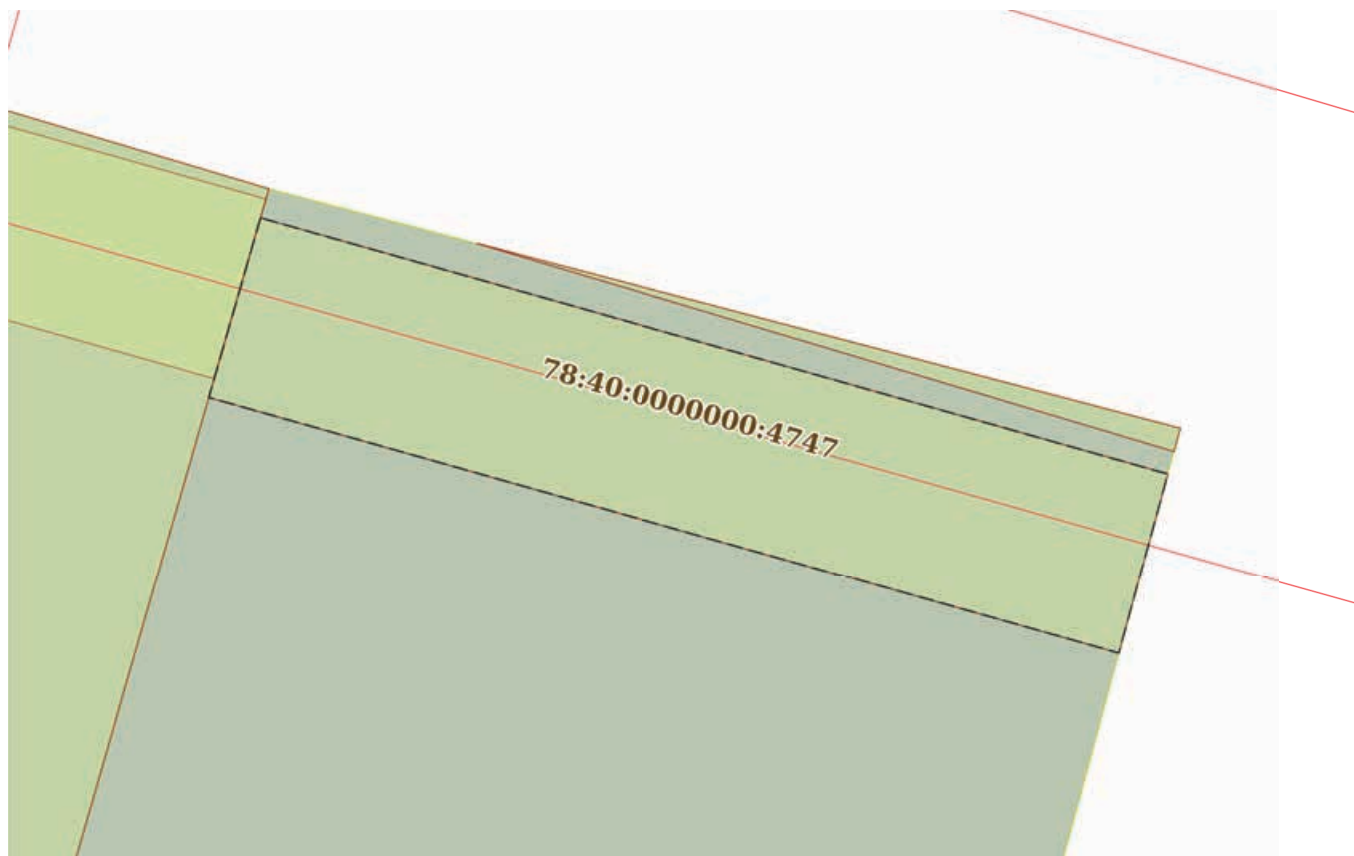
15.02.2024г. № КУВИ-001/2024-45337693

Кадастровый номер:

78:40:0019282:46

План (чертеж, схема) части земельного участка

Учетный номер части: 78:40:0019282:46/2



Масштаб 1:400

Условные обозначения:

ДОКУМЕНТ ПОДПИСАН
ЭЛЕКТРОННОЙ ПОДПИСЬЮ

Сертификат: 00ВВ056В7401СВ38D2В3576АСDC8425108

Владелец: ФЕДЕРАЛЬНАЯ СЛУЖБА ГОСУДАРСТВЕННОЙ

РЕГИСТРАЦИИ, КАДАСТРА И КАРТОГРАФИИ

Действителен: с 27.06.2023 по 19.09.2024

полное наименование должности

инициалы, фамилия

Земельный участок

вид объекта недвижимости

Лист № 3 раздела 4

Всего листов раздела 4: 3

Всего разделов: 8

Всего листов выписки: 17

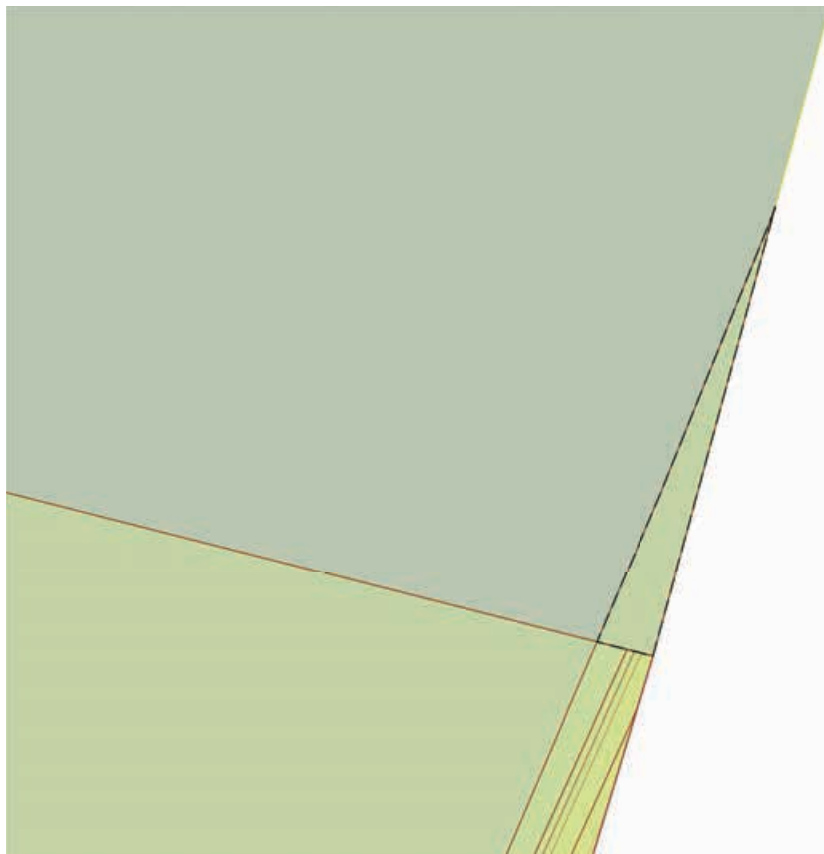
15.02.2024г. № КУВИ-001/2024-45337693

Кадастровый номер:

78:40:0019282:46

План (чертеж, схема) части земельного участка

Учетный номер части: 78:40:0019282:46/3



Масштаб 1:200

Условные обозначения:

ДОКУМЕНТ ПОДПИСАН
ЭЛЕКТРОННОЙ ПОДПИСЬЮ

Сертификат: 00ВВ056В7401СВ38D2В3576АСDС8425108

Владелец: ФЕДЕРАЛЬНАЯ СЛУЖБА ГОСУДАРСТВЕННОЙ

РЕГИСТРАЦИИ, КАДАСТРА И КАРТОГРАФИИ

Действителен: с 27.06.2023 по 19.09.2024

полное наименование должности

инициалы, фамилия

Выписка из Единого государственного реестра недвижимости об объекте недвижимости

Сведения о частях земельного участка

Земельный участок			
вид объекта недвижимости			
Лист № 1 раздела 4.1	Всего листов раздела 4.1: 2	Всего разделов: 8	Всего листов выписки: 17
15.02.2024г. № КУВИ-001/2024-45337693			
Кадастровый номер:		78:40:0019282:46	

Учетный номер части	Площадь, м2	Содержание ограничения в использовании или ограничения права на объект недвижимости или обременения объекта недвижимости
1	2	3
78:40:0019282:46/1	25	вид ограничения (обременения): ограничения прав на земельный участок, предусмотренные статьей 56 Земельного кодекса Российской Федерации; Срок действия: не установлен; Содержание ограничения (обременения): Охранная зона водопроводных сетей
78:40:0019282:46/2	507	вид ограничения (обременения): ограничения прав на земельный участок, предусмотренные статьей 56 Земельного кодекса Российской Федерации; Срок действия: не установлен; Содержание ограничения (обременения): Охранная зона водопроводных сетей
78:40:0019282:46/3	9	вид ограничения (обременения): ограничения прав на земельный участок, предусмотренные статьей 56 Земельного кодекса Российской Федерации; Срок действия: не установлен; реквизиты документа-основания: постановление Правительства РФ "О порядке установления охранных зон объектов электросетевого хозяйства и особых условий использования земельных участков, расположенных в границах таких зон" от 24.02.2009 № 160 выдан: Правительство РФ; Содержание ограничения (обременения): В соответствии с гл. 3 п. 8 п.п. б, в, г, д; п. 9 п.п. а, б, г; п. 10, п.п. а, б, в, г, ж, и; Постановления "О порядке установления охранных зон объектов электросетевого хозяйства и особых условий использования земельных участков, расположенных в границах таких зон" № 160 от 24.02.2009г.: 8. В охранных зонах запрещается осуществлять любые действия, которые могут нарушить безопасную работу объектов электросетевого хозяйства, в том числе привести к их повреждению или уничтожению, и (или) повлечь причинение вреда жизни, здоровью граждан и имуществу физических или юридических лиц, а также повлечь нанесение экологического ущерба и возникновение пожаров, в том числе: б) размещать любые объекты и предметы (материалы) в пределах созданных в соответствии с требованиями нормативно-технических документов проходов и подъездов для доступа к объектам электросетевого хозяйства, а также проводить любые работы и возводить сооружения, которые могут препятствовать доступу к объектам электросетевого хозяйства, без создания необходимых для такого доступа проходов и подъездов; в) находиться в пределах огороженной территории и помещениях распределительных устройств и подстанций, открывать двери и люки распределительных устройств и подстанций, производить переключения и подключения в электрических сетях (указанное требование не распространяется на работников, занятых выполнением разрешенных в установленном порядке работ), разводить огонь в пределах охранных зон вводных и распределительных устройств, подстанций, воздушных линий электропередачи, а также в охранных зонах кабельных



ДОКУМЕНТ ПОДПИСАН
ЭЛЕКТРОННОЙ ПОДПИСЬЮ

Сертификат: 00BV056B7401CB38D2B3576ACDC8425108

Владелец: ФЕДЕРАЛЬНАЯ СЛУЖБА ГОСУДАРСТВЕННОЙ

РЕГИСТРАЦИИ, КАДАСТРА И КАРТОГРАФИИ

Действителен: с 27.06.2023 по 19.09.2024

полное наименование должности

инициалы, фамилия

Земельный участок

вид объекта недвижимости

Лист № 2 раздела 4.1

Всего листов раздела 4.1: 2

Всего разделов: 8

Всего листов выписки: 17

15.02.2024г. № КУВИ-001/2024-45337693

Кадастровый номер:

78:40:0019282:46

линий электропередачи; г) размещать свалки; д) производить работы ударными механизмами, сбрасывать тяжести массой свыше 5 тонн, производить сброс и слив едких и коррозионных веществ и горюче-смазочных материалов (в охранных зонах подземных кабельных линий электропередачи). 9. В охранных зонах, установленных для объектов электросетевого хозяйства напряжением свыше 1000 вольт, помимо действий, предусмотренных пунктом 8 настоящих Правил, запрещается: а) складировать или размещать хранилища любых, в том числе горюче-смазочных, материалов; б) размещать детские и спортивные площадки, стадионы, рынки, торговые точки, полевые станы, загоны для скота, гаражи и стоянки всех видов машин и механизмов, проводить любые мероприятия, связанные с большим скоплением людей, не занятых выполнением разрешенных в установленном порядке работ (в охранных зонах воздушных линий электропередачи); г) бросать якоря с судов и осуществлять их проход с отданными якорями, цепями, лотами, волокушами и тралами (в охранных зонах подводных кабельных линий электропередачи); 10. В пределах охранных зон без письменного решения о согласовании сетевых организаций юридическим и физическим лицам запрещаются: а) строительство, капитальный ремонт, реконструкция или снос зданий и сооружений; б) горные, взрывные, мелиоративные работы, в том числе связанные с временным затоплением земель; в) посадка и вырубка деревьев и кустарников; г) дноуглубительные, землечерпальные и погрузочно-разгрузочные работы, добыча рыбы, других водных животных и растений придонными орудиями лова, устройство водопоев, колка и заготовка льда (в охранных зонах подводных кабельных линий электропередачи); ж) земляные работы на глубине более 0,3 метра (на вспахиваемых землях на глубине более 0,45 метра), а также планировка грунта (в охранных зонах подземных кабельных линий электропередачи); и) полевые сельскохозяйственные работы с применением сельскохозяйственных машин и оборудования высотой более 4 метров (в охранных зонах воздушных линий электропередачи) или полевые сельскохозяйственные работы, связанные с вспашкой земли (в охранных зонах кабельных линий электропередачи).; Реестровый номер границы: 78:40-6.1321; Вид объекта реестра границ: Зона с особыми условиями использования территории; Вид зоны по документу: Охранная зона объекта электросетевого хозяйства - КЛ 6кВ ТП1 32 под ж.д.Ропшинское шоссе; Тип зоны: Охранная зона инженерных коммуникаций



ДОКУМЕНТ ПОДПИСАН
ЭЛЕКТРОННОЙ ПОДПИСЬЮ

Сертификат: 00ВВ056В7401СВ38D2В3576АСDC8425108

Владелец: ФЕДЕРАЛЬНАЯ СЛУЖБА ГОСУДАРСТВЕННОЙ

РЕГИСТРАЦИИ, КАДАСТРА И КАРТОГРАФИИ

Действителен: с 27.06.2023 по 19.09.2024

полное наименование должности

инициалы, фамилия

Выписка из Единого государственного реестра недвижимости об объекте недвижимости
Сведения о частях земельного участка

Земельный участок			
вид объекта недвижимости			
Лист № 1 раздела 4.2	Всего листов раздела 4.2: 3	Всего разделов: 8	Всего листов выписки: 17
15.02.2024г. № КУВИ-001/2024-45337693			
Кадастровый номер:		78:40:0019282:46	

Сведения о характерных точках границы части (частей) земельного участка				
Учетный номер части: 78:40:0019282:46/1				
Система координат СК-1964				
Номер точки	Координаты, м		Описание закрепления на местности	Средняя квадратичная погрешность определения координат характерных точек границ земельного участка, м
	X	Y		
1	2	3	4	5
1	85650.46	93449.18	-	-
2	85649.22	93448.84	-	-
3	85653.66	93433.93	-	-
4	85660.36	93411.41	-	-
1	85650.46	93449.18	-	-

полное наименование должности	 ДОКУМЕНТ ПОДПИСАН ЭЛЕКТРОННОЙ ПОДПИСЬЮ	инициалы, фамилия
	Сертификат: 00ВВ056В7401СВ38D2В3576АСDС8425108 Владелец: ФЕДЕРАЛЬНАЯ СЛУЖБА ГОСУДАРСТВЕННОЙ РЕГИСТРАЦИИ, КАДАСТРА И КАРТОГРАФИИ Действителен: с 27.06.2023 по 19.09.2024	

Земельный участок

вид объекта недвижимости

Лист № 2 раздела 4.2

Всего листов раздела 4.2: 3

Всего разделов: 8

Всего листов выписки: 17

15.02.2024г. № КУВИ-001/2024-45337693

Кадастровый номер:

78:40:0019282:46

Сведения о характерных точках границы части (частей) земельного участка

Учетный номер части: 78:40:0019282:46/2

Система координат СК-1964

Номер точки	Координаты, м		Описание закрепления на местности	Средняя квадратичная погрешность определения координат характерных точек границ земельного участка, м
	X	Y		
1	2	3	4	5
1	85661.72	93399.82	-	-
2	85648.01	93448.51	-	-
3	85638.36	93445.88	-	-
4	85652.11	93397.05	-	-
1	85661.72	93399.82	-	-



ДОКУМЕНТ ПОДПИСАН
ЭЛЕКТРОННОЙ ПОДПИСЬЮ

Сертификат: 00ВВ056В7401СВ38D2В3576АСDС8425108

Владелец: ФЕДЕРАЛЬНАЯ СЛУЖБА ГОСУДАРСТВЕННОЙ

РЕГИСТРАЦИИ, КАДАСТРА И КАРТОГРАФИИ

Действителен: с 27.06.2023 по 19.09.2024

полное наименование должности

инициалы, фамилия

Земельный участок

вид объекта недвижимости

Лист № 3 раздела 4.2

Всего листов раздела 4.2: 3

Всего разделов: 8

Всего листов выписки: 17

15.02.2024г. № КУВИ-001/2024-45337693

Кадастровый номер:

78:40:0019282:46

Сведения о характерных точках границы части (частей) земельного участка

Учетный номер части: 78:40:0019282:46/3

Система координат

Номер точки	Координаты, м		Описание закрепления на местности	Средняя квадратичная погрешность определения координат характерных точек границ земельного участка, м
	X	Y		
1	2	3	4	5
1	85586.74	93431.8	-	-
2	85574.68	93428.51	-	-
3	85575.06	93427.01	-	-
4	85579.05	93428.71	-	-
5	85586.28	93431.63	-	-
1	85586.74	93431.8	-	-



ДОКУМЕНТ ПОДПИСАН
ЭЛЕКТРОННОЙ ПОДПИСЬЮ

Сертификат: 00ВВ056В7401СВ38D2В3576АСDС8425108

Владелец: ФЕДЕРАЛЬНАЯ СЛУЖБА ГОСУДАРСТВЕННОЙ

РЕГИСТРАЦИИ, КАДАСТРА И КАРТОГРАФИИ

Действителен: с 27.06.2023 по 19.09.2024

полное наименование должности

инициалы, фамилия

Сведения о характеристиках объекта недвижимости

На основании запроса от 12.09.2023, поступившего на рассмотрение 12.09.2023, сообщаем, что согласно записям Единого государственного реестра недвижимости:

Раздел 1 Лист 1

Земельный участок			
вид объекта недвижимости			

Лист № 1 раздела 1	Всего листов раздела 1: 4	Всего разделов: 8	Всего листов выписки: 47
--------------------	---------------------------	-------------------	--------------------------

13.09.2023г. № КУВИ-001/2023-208015037	
Кадастровый номер:	78:40:0019282:5607
Номер кадастрового квартала:	78:40:0019282
Дата присвоения кадастрового номера:	30.09.2014

Ранее присвоенный государственный учетный номер:	данные отсутствуют
Местоположение:	Санкт-Петербург, город Петергоф, Ропшинское шоссе, участок 6, (северо-восточнее дома 1а, литера Б по Ропшинскому шоссе)
Площадь:	9824 +/- 35
Кадастровая стоимость, руб.:	23361876.75
Кадастровые номера расположенных в пределах земельного участка объектов недвижимости:	78:40:0000000:4745
Кадастровые номера объектов недвижимости, из которых образован объект недвижимости:	78:40:0019282:62
Кадастровые номера образованных объектов недвижимости:	данные отсутствуют
Категория земель:	Земли населенных пунктов
Виды разрешенного использования:	Для сельскохозяйственного использования
Сведения о кадастровом инженере:	данные отсутствуют
Сведения о лесах, водных объектах и об иных природных объектах, расположенных в пределах земельного участка:	данные отсутствуют
Сведения о том, что земельный участок полностью расположен в границах зоны с особыми условиями использования территории, территории объекта культурного наследия, публичного сервитута:	данные отсутствуют
Сведения о том, что земельный участок расположен в границах особой экономической зоны, территории опережающего социально-экономического развития, зоны территориального развития в Российской Федерации, игровой зоны:	данные отсутствуют

полное наименование должности	 ДОКУМЕНТ ПОДПИСАН ЭЛЕКТРОННОЙ ПОДПИСЬЮ Сертификат: 00ВВ056В7401СВ38D2В3576АСDC8425108 Владелец: ФЕДЕРАЛЬНАЯ СЛУЖБА ГОСУДАРСТВЕННОЙ РЕГИСТРАЦИИ, КАДАСТРА И КАРТОГРАФИИ Действителен: с 27.06.2023 по 19.09.2024	инициалы, фамилия

Земельный участок			
вид объекта недвижимости			
Лист № 2 раздела 1	Всего листов раздела 1: 4	Всего разделов: 8	Всего листов выписки: 47

13.09.2023г. № КУВИ-001/2023-208015037

Кадастровый номер: 78:40:0019282:5607

Сведения о том, что земельный участок расположен в границах особо охраняемой природной территории, охотничьих угодий, лесничеств:	данные отсутствуют
Сведения о результатах проведения государственного земельного надзора:	данные отсутствуют
Сведения о расположении земельного участка в границах территории, в отношении которой утвержден проект межевания территории:	данные отсутствуют
Условный номер земельного участка:	данные отсутствуют
Сведения о принятии акта и (или) заключении договора, предусматривающих предоставление в соответствии с земельным законодательством исполнительным органом государственным органом власти или органом местного самоуправления, находящегося в государственной или муниципальной собственности земельного участка для строительства наемного дома социального использования или наемного дома коммерческого использования:	данные отсутствуют
Сведения о том, что земельный участок или земельные участки образованы на основании решения об изъятии земельного участка и (или) расположенного на нем объекта недвижимости для государственных или муниципальных нужд:	данные отсутствуют
Сведения о том, что земельный участок образован из земель или земельного участка, государственная собственность на которые не разграничена:	данные отсутствуют
Сведения о наличии земельного спора о местоположении границ земельных участков:	данные отсутствуют
Статус записи об объекте недвижимости:	Сведения об объекте недвижимости имеют статус "актуальные"
Особые отметки:	Сведения об ограничениях права на объект недвижимости, обременениях данного объекта, не зарегистрированных в реестре прав, ограничений прав и обременений недвижимого имущества: вид ограничения (обременения): прочие ограничения прав и обременения объекта недвижимости; срок действия не установлен. вид ограничения (обременения): прочие ограничения прав и обременения объекта недвижимости; срок действия не установлен. вид ограничения (обременения): прочие ограничения прав и обременения объекта недвижимости; срок действия не установлен. вид ограничения (обременения): прочие ограничения прав и обременения объекта недвижимости; срок действия не установлен.



ДОКУМЕНТ ПОДПИСАН
ЭЛЕКТРОННОЙ ПОДПИСЬЮ

Сертификат: 00ВВ056В7401СВ38D2В3576АСDС8425108

Владелец: ФЕДЕРАЛЬНАЯ СЛУЖБА ГОСУДАРСТВЕННОЙ

РЕГИСТРАЦИИ, КАДАСТРА И КАРТОГРАФИИ

Действителен: с 27.06.2023 по 19.09.2024

полное наименование должности

инициалы, фамилия

Земельный участок

вид объекта недвижимости

Лист № 3 раздела 1

Всего листов раздела 1: 4

Всего разделов: 8

Всего листов выписки: 47

13.09.2023г. № КУВИ-001/2023-208015037

Кадастровый номер:

78:40:0019282:5607

действия не установлен. вид ограничения (обременения): прочие ограничения прав и обременения объекта недвижимости; срок действия не установлен. вид ограничения (обременения): прочие ограничения прав и обременения объекта недвижимости; срок действия не установлен. вид ограничения (обременения): ограничения прав на земельный участок, предусмотренные статьей 56 Земельного кодекса Российской Федерации; срок действия: с 29.09.2017; реквизиты документа-основания: справка о балансовой принадлежности от 25.04.2017 № СПбЭС/19-06/921 выдан: АО "Санкт-Петербургские электрические сети". вид ограничения (обременения): ограничения прав на земельный участок, предусмотренные статьей 56 Земельного кодекса Российской Федерации; срок действия: с 10.04.2021; реквизиты документа-основания: постановление Правительства РФ "О порядке установления охранных зон объектов электросетевого хозяйства и особых условий использования земельных участков, расположенных в границах таких зон" от 24.02.2009 № 160 выдан: Правительство РФ. вид ограничения (обременения): ограничения прав на земельный участок, предусмотренные статьей 56 Земельного кодекса Российской Федерации; срок действия: с 23.04.2021; реквизиты документа-основания: постановление "О порядке установления охранных зон объектов электросетевого хозяйства и особых условий использования земельных участков, расположенных в границах таких зон" от 24.02.2009 № 160 выдан: Правительство Российской Федерации. вид ограничения (обременения): ограничения прав на земельный участок, предусмотренные статьей 56 Земельного кодекса Российской Федерации; срок действия: с 02.12.2021; реквизиты документа-основания: решение о согласовании границ охранной зоны объекта электросетевого хозяйства от 29.09.2021 № 06-2165/РС-615 выдан: Северо-Западное Управление Федеральной службы по экологическому, технологическому и атомному надзору (Ростехнадзор). вид ограничения (обременения): ограничения прав на земельный участок, предусмотренные статьей 56 Земельного кодекса Российской Федерации; срок действия: с 15.12.2021; реквизиты документа-основания: решение о согласовании границ охранной зоны объекта электросетевого хозяйства от 29.09.2021 № 06-2166/РС-616 выдан: Северо-Западное Управление Федеральной службы по экологическому, технологическому и атомному надзору (Ростехнадзор). вид ограничения (обременения): ограничения прав на земельный участок, предусмотренные статьей 56 Земельного кодекса Российской Федерации; срок действия: с 17.12.2021; реквизиты документа-основания: решение о согласовании границ охранной зоны объекта электросетевого хозяйства от 29.09.2021 № 06-2167/РС-617 выдан: Северо-Западное Управление Федеральной службы по экологическому, технологическому и атомному надзору (Ростехнадзор). вид ограничения (обременения): ограничения



ДОКУМЕНТ ПОДПИСАН
ЭЛЕКТРОННОЙ ПОДПИСЬЮ

Сертификат: 00ВВ056В7401СВ38D2В3576АСDС8425108

Владелец: ФЕДЕРАЛЬНАЯ СЛУЖБА ГОСУДАРСТВЕННОЙ

РЕГИСТРАЦИИ, КАДАСТРА И КАРТОГРАФИИ

Действителен: с 27.06.2023 по 19.09.2024

полное наименование должности

инициалы, фамилия

Земельный участок			
вид объекта недвижимости			
Лист № 4 раздела 1	Всего листов раздела 1: 4	Всего разделов: 8	Всего листов выписки: 47
13.09.2023г. № КУВИ-001/2023-208015037			
Кадастровый номер:		78:40:0019282:5607	
		прав на земельный участок, предусмотренные статьей 56 Земельного кодекса Российской Федерации; срок действия: с 20.12.2021; реквизиты документа-основания: решение о согласовании границ охранной зоны объекта электросетевого хозяйства от 29.09.2021 № 06-2132/РС-604 выдан: Северо-Западное управление Федеральной службы по экологическому, технологическому и атомному надзору (Ростехнадзор).	
Получатель выписки:		Шихов Алексей Викторович	

полное наименование должности		ДОКУМЕНТ ПОДПИСАН	инициалы, фамилия
		ЭЛЕКТРОННОЙ ПОДПИСЬЮ	
	Сертификат: 00ВВ056В7401СВ38D2В3576АСDC8425108 Владелец: ФЕДЕРАЛЬНАЯ СЛУЖБА ГОСУДАРСТВЕННОЙ РЕГИСТРАЦИИ, КАДАСТРА И КАРТОГРАФИИ Действителен: с 27.06.2023 по 19.09.2024		

Выписка из Единого государственного реестра недвижимости об объекте недвижимости

Сведения о зарегистрированных правах

Земельный участок			
вид объекта недвижимости			
Лист № 1 раздела 2	Всего листов раздела 2: 2	Всего разделов: 8	Всего листов выписки: 47
13.09.2023г. № КУВИ-001/2023-208015037			
Кадастровый номер:		78:40:0019282:5607	
1	Правообладатель (правообладатели):	1.1	Открытое акционерное общество "Ленптицепром", ИНН: 4700000211
	Сведения о возможности предоставления третьим лицам персональных данных физического лица:	1.1.1	данные отсутствуют
2	Вид, номер, дата и время государственной регистрации права:	2.1	Постоянное (бессрочное) пользование 78-78/005-78/115/008/2016-467/1 29.07.2016 14:07:44
3	Сведения об осуществлении государственной регистрации сделки, права без необходимого в силу закона согласия третьего лица, органа:	3.1	данные отсутствуют
4	Ограничение прав и обременение объекта недвижимости:	не зарегистрировано	
5	Договоры участия в долевом строительстве:	не зарегистрировано	
6	Заявленные в судебном порядке права требования:	данные отсутствуют	
7	Сведения о возможности предоставления третьим лицам персональных данных физического лица	данные отсутствуют	
8	Сведения о возражении в отношении зарегистрированного права:	данные отсутствуют	
9	Сведения о наличии решения об изъятии объекта недвижимости для государственных и муниципальных нужд:	данные отсутствуют	
10	Сведения о невозможности государственной регистрации без личного участия правообладателя или его законного представителя:	Принято заявление о невозможности государственной регистрации перехода, прекращения, ограничения права и обременения на объект недвижимости без личного участия правообладателя или его законного представителя.	
11	Правопритязания и сведения о наличии поступивших, но не рассмотренных заявлений о проведении государственной регистрации права (перехода, прекращения права), ограничения права или обременения объекта недвижимости, сделки в отношении объекта недвижимости:	отсутствуют	



ДОКУМЕНТ ПОДПИСАН
ЭЛЕКТРОННОЙ ПОДПИСЬЮ

Сертификат: 00ВВ056В7401СВ38Д2В3576АСДС8425108

Владелец: ФЕДЕРАЛЬНАЯ СЛУЖБА ГОСУДАРСТВЕННОЙ

РЕГИСТРАЦИИ, КАДАСТРА И КАРТОГРАФИИ

Действителен: с 27.06.2023 по 19.09.2024

полное наименование должности

инициалы, фамилия

Земельный участок			
вид объекта недвижимости			
Лист № 2 раздела 2	Всего листов раздела 2: 2	Всего разделов: 8	Всего листов выписки: 47
13.09.2023г. № КУВИ-001/2023-208015037			
Кадастровый номер:		78:40:0019282:5607	
11	Сведения о невозможности государственной регистрации перехода, прекращения, ограничения права на земельный участок из земель сельскохозяйственного назначения:	данные отсутствуют	

полное наименование должности	 ДОКУМЕНТ ПОДПИСАН ЭЛЕКТРОННОЙ ПОДПИСЬЮ Сертификат: 00ВВ056В7401СВ38D2В3576АСDС8425108 Владелец: ФЕДЕРАЛЬНАЯ СЛУЖБА ГОСУДАРСТВЕННОЙ РЕГИСТРАЦИИ, КАДАСТРА И КАРТОГРАФИИ Действителен: с 27.06.2023 по 19.09.2024	инициалы, фамилия
-------------------------------	---	-------------------

Выписка из Единого государственного реестра недвижимости об объекте недвижимости

Описание местоположения земельного участка

Земельный участок			
вид объекта недвижимости			
Лист № 1 раздела 3	Всего листов раздела 3: 1	Всего разделов: 8	Всего листов выписки: 47
13.09.2023г. № КУВИ-001/2023-208015037			
Кадастровый номер:		78:40:0019282:5607	

План (чертеж, схема) земельного участка



Масштаб 1:3000

Условные обозначения:



ДОКУМЕНТ ПОДПИСАН
ЭЛЕКТРОННОЙ ПОДПИСЬЮ

Сертификат: 00ВВ056В7401СВ38D2В3576АСDС8425108

Владелец: ФЕДЕРАЛЬНАЯ СЛУЖБА ГОСУДАРСТВЕННОЙ

РЕГИСТРАЦИИ, КАДАСТРА И КАРТОГРАФИИ

Действителен: с 27.06.2023 по 19.09.2024

полное наименование должности

инициалы, фамилия

Выписка из Единого государственного реестра недвижимости об объекте недвижимости

Описание местоположения земельного участка

Земельный участок			
вид объекта недвижимости			
Лист № 1 раздела 3.1	Всего листов раздела 3.1: 1	Всего разделов: 8	Всего листов выписки: 47
13.09.2023г. № КУВИ-001/2023-208015037			
Кадастровый номер:		78:40:0019282:5607	

Описание местоположения границ земельного участка							
№ п/п	Номер точки		Дирекционный угол	Горизонтальное положение, м	Описание закрепления на местности	Кадастровые номера смежных участков	Сведения об адресах правообладателей смежных земельных участков
	начальная	конечная					
1	2	3	4	5	6	7	8
1	1.1.1	1.1.2	286°28.1`	26.46	данные отсутствуют	78:40:0019282:10591	адрес отсутствует
2	1.1.2	1.1.3	17°12.5`	3.99	данные отсутствуют	78:40:0019282:76	данные отсутствуют
3	1.1.3	1.1.4	17°13.5`	6.89	данные отсутствуют	78:40:0019282:81, 78:40:0019282:76	адрес отсутствует; данные отсутствуют
4	1.1.4	1.1.5	17°12.3`	153.9	данные отсутствуют	78:40:0019282:76	данные отсутствуют
5	1.1.5	1.1.6	104°20.1`	3.72	данные отсутствуют	78:40:0019282:10722	адрес отсутствует
6	1.1.6	1.1.7	104°15.9`	51.7	данные отсутствуют	78:40:0019282:46	данные отсутствуют
7	1.1.7	1.1.8	196°55.7`	166.08	данные отсутствуют	данные отсутствуют	данные отсутствуют
8	1.1.8	1.1.9	196°55.9`	120	данные отсутствуют	данные отсутствуют	данные отсутствуют
9	1.1.9	1.1.10	286°50.3`	5.11	данные отсутствуют	данные отсутствуют	данные отсутствуют
10	1.1.10	1.1.11	17°10.6`	119.16	данные отсутствуют	78:40:0019282:5608	адрес отсутствует
11	1.1.11	1.1.12	286°27.3`	15.92	данные отсутствуют	78:40:0019282:5608	адрес отсутствует
12	1.1.12	1.1.1	286°27.6`	9.18	данные отсутствуют	78:40:0019282:10591	адрес отсутствует



ДОКУМЕНТ ПОДПИСАН
ЭЛЕКТРОННОЙ ПОДПИСЬЮ

Сертификат: 00BV056B7401CB38D2B3576ACDC8425108

Владелец: ФЕДЕРАЛЬНАЯ СЛУЖБА ГОСУДАРСТВЕННОЙ

РЕГИСТРАЦИИ, КАДАСТРА И КАРТОГРАФИИ

Действителен: с 27.06.2023 по 19.09.2024

полное наименование должности

инициалы, фамилия

Выписка из Единого государственного реестра недвижимости об объекте недвижимости

Описание местоположения земельного участка

Земельный участок			
вид объекта недвижимости			
Лист № 1 раздела 3.2	Всего листов раздела 3.2: 1	Всего разделов: 8	Всего листов выписки: 47
13.09.2023г. № КУВИ-001/2023-208015037			
Кадастровый номер:		78:40:0019282:5607	

Сведения о характерных точках границы земельного участка				
Система координат СК-1964				
Номер точки	Координаты, м		Описание закрепления на местности	Средняя квадратичная погрешность определения координат характерных точек границ земельного участка, м
	X	Y		
1	2	3	4	5
1	85423.44	93351.43	-	-
2	85430.94	93326.06	-	-
3	85434.75	93327.24	-	-
4	85441.33	93329.28	-	-
5	85588.34	93374.8	-	-
6	85587.42	93378.4	-	-
7	85574.68	93428.51	-	-
8	85415.8	93380.15	-	-
9	85301	93345.2	-	-
10	85302.48	93340.31	-	0.1
11	85416.33	93375.5	-	0.1
12	85420.84	93360.23	-	0.1
1	85423.44	93351.43	-	-



ДОКУМЕНТ ПОДПИСАН
ЭЛЕКТРОННОЙ ПОДПИСЬЮ

Сертификат: 00ВВ056В7401СВ38D2В3576АСDС8425108

Владелец: ФЕДЕРАЛЬНАЯ СЛУЖБА ГОСУДАРСТВЕННОЙ

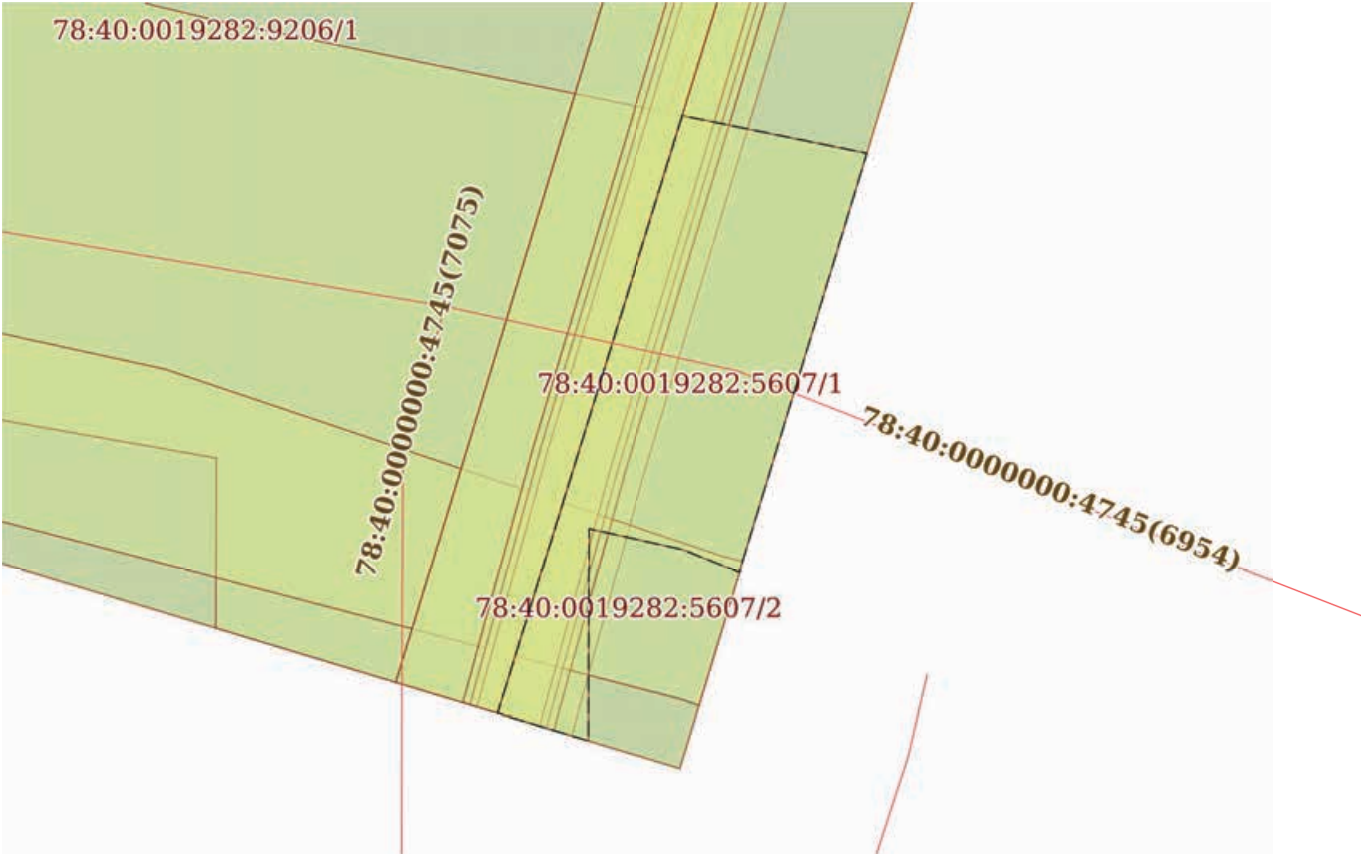
РЕГИСТРАЦИИ, КАДАСТРА И КАРТОГРАФИИ


Действителен: с 27.06.2023 по 19.09.2024

полное наименование должности

инициалы, фамилия

Выписка из Единого государственного реестра недвижимости об объекте недвижимости
Сведения о частях земельного участка

Земельный участок			
вид объекта недвижимости			
Лист № 1 раздела 4	Всего листов раздела 4: 12	Всего разделов: 8	Всего листов выписки: 47
13.09.2023г. № КУВИ-001/2023-208015037			
Кадастровый номер:		78:40:0019282:5607	
План (чертеж, схема) части земельного участка		Учетный номер части: 78:40:0019282:5607/1	
			
Масштаб 1:200	Условные обозначения:		

полное наименование должности	 ДОКУМЕНТ ПОДПИСАН ЭЛЕКТРОННОЙ ПОДПИСЬЮ	инициалы, фамилия
	Сертификат: 00ВВ056В7401СВ38D2В3576АСDС8425108 Владелец: ФЕДЕРАЛЬНАЯ СЛУЖБА ГОСУДАРСТВЕННОЙ РЕГИСТРАЦИИ, КАДАСТРА И КАРТОГРАФИИ Действителен: с 27.06.2023 по 19.09.2024	

Земельный участок

вид объекта недвижимости

Лист № 2 раздела 4

Всего листов раздела 4: 12

Всего разделов: 8

Всего листов выписки: 47

13.09.2023г. № КУВИ-001/2023-208015037

Кадастровый номер:

78:40:0019282:5607

План (чертеж, схема) части земельного участка

Учетный номер части: 78:40:0019282:5607/2



Масштаб 1:60

Условные обозначения:

ДОКУМЕНТ ПОДПИСАН
ЭЛЕКТРОННОЙ ПОДПИСЬЮ

Сертификат: 00ВВ056В7401СВ38D2В3576АСDС8425108

Владелец: ФЕДЕРАЛЬНАЯ СЛУЖБА ГОСУДАРСТВЕННОЙ

РЕГИСТРАЦИИ, КАДАСТРА И КАРТОГРАФИИ

Действителен: с 27.06.2023 по 19.09.2024

полное наименование должности

инициалы, фамилия

Земельный участок

вид объекта недвижимости

Лист № 3 раздела 4

Всего листов раздела 4: 12

Всего разделов: 8

Всего листов выписки: 47

13.09.2023г. № КУВИ-001/2023-208015037

Кадастровый номер:

78:40:0019282:5607

План (чертеж, схема) части земельного участка

Учетный номер части: 78:40:0019282:5607/4



Масштаб 1:3000

Условные обозначения:

ДОКУМЕНТ ПОДПИСАН
ЭЛЕКТРОННОЙ ПОДПИСЬЮ

Сертификат: 00ВВ056В7401СВ38D2В3576АСDC8425108

Владелец: ФЕДЕРАЛЬНАЯ СЛУЖБА ГОСУДАРСТВЕННОЙ

РЕГИСТРАЦИИ, КАДАСТРА И КАРТОГРАФИИ

Действителен: с 27.06.2023 по 19.09.2024

полное наименование должности

инициалы, фамилия

Земельный участок

вид объекта недвижимости

Лист № 4 раздела 4

Всего листов раздела 4: 12

Всего разделов: 8

Всего листов выписки: 47

13.09.2023г. № КУВИ-001/2023-208015037

Кадастровый номер:

78:40:0019282:5607

План (чертеж, схема) части земельного участка

Учетный номер части: 78:40:0019282:5607/5



Масштаб 1:2000

Условные обозначения:

ДОКУМЕНТ ПОДПИСАН
ЭЛЕКТРОННОЙ ПОДПИСЬЮ

Сертификат: 00BV056V7401CB38D2B3576ACDC8425108

Владелец: ФЕДЕРАЛЬНАЯ СЛУЖБА ГОСУДАРСТВЕННОЙ

РЕГИСТРАЦИИ, КАДАСТРА И КАРТОГРАФИИ

Действителен: с 27.06.2023 по 19.09.2024

полное наименование должности

инициалы, фамилия

Земельный участок

вид объекта недвижимости

Лист № 5 раздела 4

Всего листов раздела 4: 12

Всего разделов: 8

Всего листов выписки: 47

13.09.2023г. № КУВИ-001/2023-208015037

Кадастровый номер:

78:40:0019282:5607

План (чертеж, схема) части земельного участка

Учетный номер части: 78:40:0019282:5607/6



Масштаб 1:100

Условные обозначения:

ДОКУМЕНТ ПОДПИСАН
ЭЛЕКТРОННОЙ ПОДПИСЬЮ

Сертификат: 00ВВ056В7401СВ38Д2В3576АСДС8425108

Владелец: ФЕДЕРАЛЬНАЯ СЛУЖБА ГОСУДАРСТВЕННОЙ

РЕГИСТРАЦИИ, КАДАСТРА И КАРТОГРАФИИ

Действителен: с 27.06.2023 по 19.09.2024

полное наименование должности

инициалы, фамилия

Земельный участок

вид объекта недвижимости

Лист № 6 раздела 4

Всего листов раздела 4: 12

Всего разделов: 8

Всего листов выписки: 47

13.09.2023г. № КУВИ-001/2023-208015037

Кадастровый номер:

78:40:0019282:5607

План (чертеж, схема) части земельного участка

Учетный номер части: 78:40:0019282:5607/7



Масштаб 1:200

Условные обозначения:

ДОКУМЕНТ ПОДПИСАН
ЭЛЕКТРОННОЙ ПОДПИСЬЮ

Сертификат: 00ВВ056В7401СВ38D2В3576АСDС8425108

Владелец: ФЕДЕРАЛЬНАЯ СЛУЖБА ГОСУДАРСТВЕННОЙ

РЕГИСТРАЦИИ, КАДАСТРА И КАРТОГРАФИИ

Действителен: с 27.06.2023 по 19.09.2024

полное наименование должности

инициалы, фамилия

Земельный участок

вид объекта недвижимости

Лист № 7 раздела 4

Всего листов раздела 4: 12

Всего разделов: 8

Всего листов выписки: 47

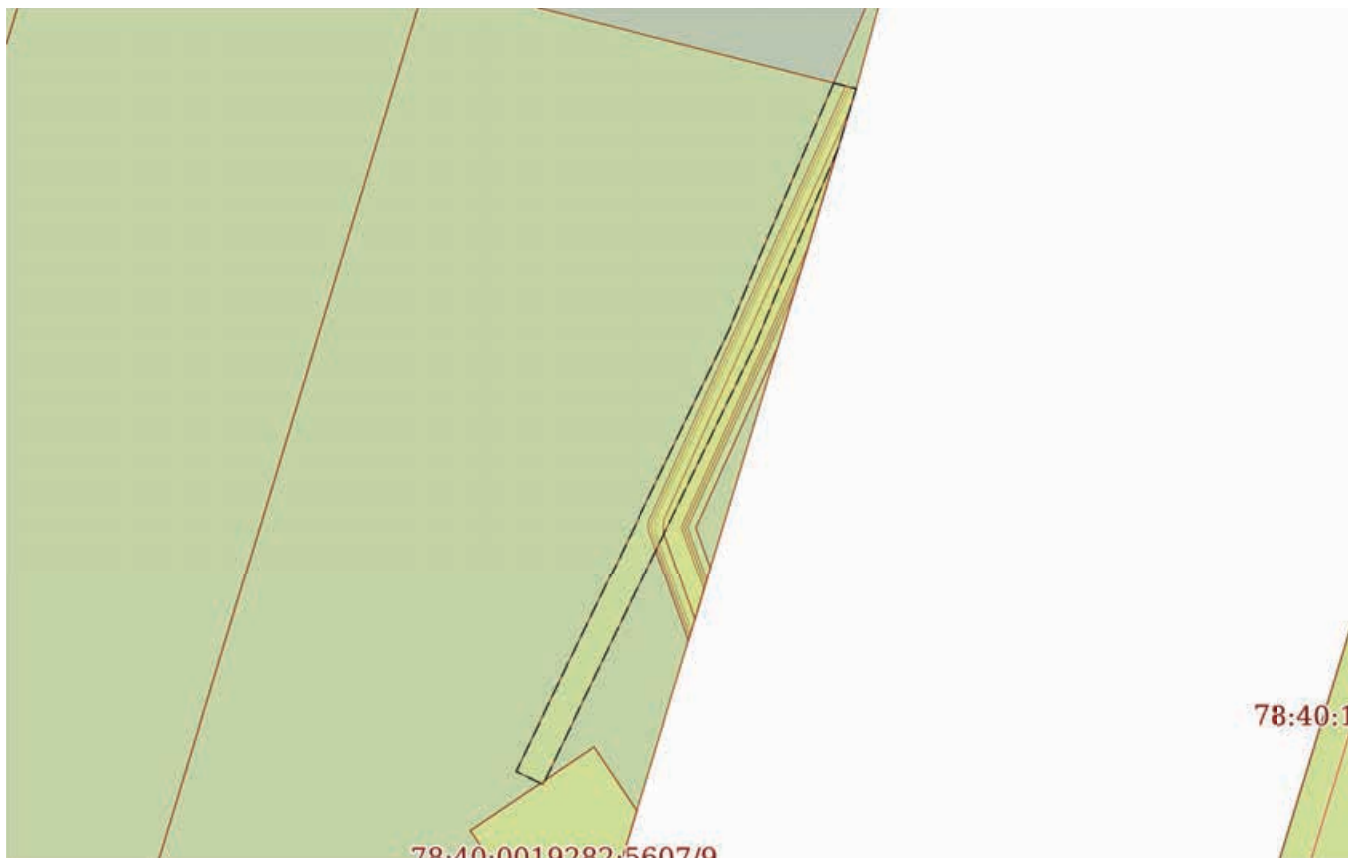
13.09.2023г. № КУВИ-001/2023-208015037

Кадастровый номер:

78:40:0019282:5607

План (чертеж, схема) части земельного участка

Учетный номер части: 78:40:0019282:5607/8



Масштаб 1:500

Условные обозначения:

ДОКУМЕНТ ПОДПИСАН
ЭЛЕКТРОННОЙ ПОДПИСЬЮ

Сертификат: 00ВВ056В7401СВ38Д2В3576АСДС8425108

Владелец: ФЕДЕРАЛЬНАЯ СЛУЖБА ГОСУДАРСТВЕННОЙ

РЕГИСТРАЦИИ, КАДАСТРА И КАРТОГРАФИИ

Действителен: с 27.06.2023 по 19.09.2024

полное наименование должности

инициалы, фамилия

Земельный участок

вид объекта недвижимости

Лист № 8 раздела 4

Всего листов раздела 4: 12

Всего разделов: 8

Всего листов выписки: 47

13.09.2023г. № КУВИ-001/2023-208015037

Кадастровый номер:

78:40:0019282:5607

План (чертеж, схема) части земельного участка

Учетный номер части: 78:40:0019282:5607/9



Масштаб 1:200

Условные обозначения:

ДОКУМЕНТ ПОДПИСАН
ЭЛЕКТРОННОЙ ПОДПИСЬЮ

Сертификат: 00ВВ056В7401СВ38D2В3576АСDС8425108

Владелец: ФЕДЕРАЛЬНАЯ СЛУЖБА ГОСУДАРСТВЕННОЙ

РЕГИСТРАЦИИ, КАДАСТРА И КАРТОГРАФИИ

Действителен: с 27.06.2023 по 19.09.2024

полное наименование должности

инициалы, фамилия

Земельный участок
вид объекта недвижимости

Лист № 9 раздела 4 Всего листов раздела 4: 12 Всего разделов: 8 Всего листов выписки: 47

13.09.2023г. № КУВИ-001/2023-208015037

Кадастровый номер: 78:40:0019282:5607

План (чертеж, схема) части земельного участка Учетный номер части: 78:40:0019282:5607/10



Масштаб 1:3000 Условные обозначения:

	 ДОКУМЕНТ ПОДПИСАН ЭЛЕКТРОННОЙ ПОДПИСЬЮ	
	Сертификат: 00ВВ056В7401СВ38D2В3576АСDC8425108 Владелец: ФЕДЕРАЛЬНАЯ СЛУЖБА ГОСУДАРСТВЕННОЙ РЕГИСТРАЦИИ, КАДАСТРА И КАРТОГРАФИИ Действителен: с 27.06.2023 по 19.09.2024	
полное наименование должности		инициалы, фамилия

Земельный участок

вид объекта недвижимости

Лист № 10 раздела 4

Всего листов раздела 4: 12

Всего разделов: 8

Всего листов выписки: 47

13.09.2023г. № КУВИ-001/2023-208015037

Кадастровый номер:

78:40:0019282:5607

План (чертеж, схема) части земельного участка

Учетный номер части: 78:40:0019282:5607/11



Масштаб 1:3000

Условные обозначения:

ДОКУМЕНТ ПОДПИСАН
ЭЛЕКТРОННОЙ ПОДПИСЬЮ

Сертификат: 00ВВ056В7401СВ38Д2В3576АСDC8425108

Владелец: ФЕДЕРАЛЬНАЯ СЛУЖБА ГОСУДАРСТВЕННОЙ
РЕГИСТРАЦИИ, КАДАСТРА И КАРТОГРАФИИ
Действителен: с 27.06.2023 по 19.09.2024

полное наименование должности

инициалы, фамилия

Земельный участок

вид объекта недвижимости

Лист № 11 раздела 4

Всего листов раздела 4: 12

Всего разделов: 8

Всего листов выписки: 47

13.09.2023г. № КУВИ-001/2023-208015037

Кадастровый номер:

78:40:0019282:5607

План (чертеж, схема) части земельного участка

Учетный номер части: 78:40:0019282:5607/12



Масштаб 1:3000

Условные обозначения:

ДОКУМЕНТ ПОДПИСАН
ЭЛЕКТРОННОЙ ПОДПИСЬЮ

Сертификат: 00ВВ056В7401СВ38D2В3576АСDC8425108

Владелец: ФЕДЕРАЛЬНАЯ СЛУЖБА ГОСУДАРСТВЕННОЙ

РЕГИСТРАЦИИ, КАДАСТРА И КАРТОГРАФИИ

Действителен: с 27.06.2023 по 19.09.2024

полное наименование должности

инициалы, фамилия

Земельный участок

вид объекта недвижимости

Лист № 12 раздела 4

Всего листов раздела 4: 12

Всего разделов: 8

Всего листов выписки: 47

13.09.2023г. № КУВИ-001/2023-208015037

Кадастровый номер:

78:40:0019282:5607

План (чертеж, схема) части земельного участка

Учетный номер части: 78:40:0019282:5607/13



Масштаб 1:3000

Условные обозначения:

ДОКУМЕНТ ПОДПИСАН
ЭЛЕКТРОННОЙ ПОДПИСЬЮ

Сертификат: 00ВВ056В7401СВ38D2В3576АСDC8425108

Владелец: ФЕДЕРАЛЬНАЯ СЛУЖБА ГОСУДАРСТВЕННОЙ

РЕГИСТРАЦИИ, КАДАСТРА И КАРТОГРАФИИ

Действителен: с 27.06.2023 по 19.09.2024

полное наименование должности

инициалы, фамилия

Выписка из Единого государственного реестра недвижимости об объекте недвижимости

Сведения о частях земельного участка

Земельный участок		
вид объекта недвижимости		
Лист № 1 раздела 4.1	Всего листов раздела 4.1: 10	Всего разделов: 8
Всего листов выписки: 47		
13.09.2023г. № КУВИ-001/2023-208015037		
Кадастровый номер:		78:40:0019282:5607
Учетный номер части	Площадь, м2	Содержание ограничения в использовании или ограничения права на объект недвижимости или обременения объекта недвижимости
1	2	3
78:40:0019282:5607/1	67	вид ограничения (обременения): прочие ограничения прав и обременения объекта недвижимости; Срок действия: не установлен; Содержание ограничения (обременения): Охранная зона водопроводных сетей
78:40:0019282:5607/2	21	вид ограничения (обременения): прочие ограничения прав и обременения объекта недвижимости; Срок действия: не установлен; Содержание ограничения (обременения): Охранная зона сетей связи и сооружений связи
78:40:0019282:5607/4	5520	вид ограничения (обременения): прочие ограничения прав и обременения объекта недвижимости; Срок действия: не установлен; Содержание ограничения (обременения): Зона охраняемого природного ландшафта
78:40:0019282:5607/5	4304	вид ограничения (обременения): прочие ограничения прав и обременения объекта недвижимости; Срок действия: не установлен; Содержание ограничения (обременения): Зона регулирования застройки и хозяйственной деятельности
78:40:0019282:5607/6	44	вид ограничения (обременения): прочие ограничения прав и обременения объекта недвижимости; Срок действия: не установлен; Содержание ограничения (обременения): Право прохода и проезда
78:40:0019282:5607/7	92	вид ограничения (обременения): ограничения прав на земельный участок, предусмотренные статьей 56 Земельного кодекса Российской Федерации; Срок действия: не установлен; реквизиты документа-основания: справка о балансовой принадлежности от 25.04.2017 № СПбЭС/19-06/921 выдан: АО "Санкт-Петербургские электрические сети"; Содержание ограничения (обременения): При установлении охранной зоны предусматриваются определенные ограничения использования территории, которые установлены Постановлением Правительства РФ от 24 февраля 2009 г. N 160 "О порядке установления охранных зон объектов электросетевого хозяйства и особых условий использования земельных участков, расположенных в границах таких зон"; Реестровый номер границы: 78.40.2.138
78:40:0019282:5607/8	101	вид ограничения (обременения): ограничения прав на земельный участок, предусмотренные статьей 56 Земельного кодекса Российской Федерации; Срок действия: не установлен; реквизиты документа-основания: постановление Правительства РФ "О порядке установления охранных зон объектов электросетевого хозяйства и особых условий использования земельных участков, расположенных в границах таких зон" от 24.02.2009 № 160 выдан: Правительство РФ; Содержание ограничения (обременения): В соответствии с гл. 3 п. 8 п.п. б, в, г, д; п. 9 п.п. а, б, г; п. 10, п.п. а, б, в, г, ж, и; Постановления "О порядке установления охранных зон объектов электросетевого хозяйства и особых условий использования земельных участков, расположенных в границах таких зон" № 160 от 24.02.2009г.: 8. В охранных зонах запрещается



ДОКУМЕНТ ПОДПИСАН
ЭЛЕКТРОННОЙ ПОДПИСЬЮ

Сертификат: 00ВВ056В7401СВ38Д2В3576АСДС8425108

Владелец: ФЕДЕРАЛЬНАЯ СЛУЖБА ГОСУДАРСТВЕННОЙ

РЕГИСТРАЦИИ, КАДАСТРА И КАРТОГРАФИИ

Действителен: с 27.06.2023 по 19.09.2024

полное наименование должности

инициалы, фамилия

Земельный участок

вид объекта недвижимости

Лист № 2 раздела 4.1

Всего листов раздела 4.1: 10

Всего разделов: 8

Всего листов выписки: 47

13.09.2023г. № КУВИ-001/2023-208015037

Кадастровый номер:

78:40:0019282:5607

осуществлять любые действия, которые могут нарушить безопасную работу объектов электросетевого хозяйства, в том числе привести к их повреждению или уничтожению, и (или) повлечь причинение вреда жизни, здоровью граждан и имуществу физических или юридических лиц, а также повлечь нанесение экологического ущерба и возникновение пожаров, в том числе:

б) размещать любые объекты и предметы (материалы) в пределах созданных в соответствии с требованиями нормативно-технических документов проходов и подъездов для доступа к объектам электросетевого хозяйства, а также проводить любые работы и возводить сооружения, которые могут препятствовать доступу к объектам электросетевого хозяйства, без создания необходимых для такого доступа проходов и подъездов; в) находиться в пределах огороженной территории и помещениях распределительных устройств и подстанций, открывать двери и люки распределительных устройств и подстанций, производить переключения и подключения в электрических сетях (указанное требование не распространяется на работников, занятых выполнением разрешенных в установленном порядке работ), разводить огонь в пределах охранных зон вводных и распределительных устройств, подстанций, воздушных линий электропередачи, а также в охранных зонах кабельных линий электропередачи; г) размещать свалки; д) производить работы ударными механизмами, сбрасывать тяжести массой свыше 5 тонн, производить сброс и слив едких и коррозионных веществ и горюче-смазочных материалов (в охранных зонах подземных кабельных линий электропередачи). 9. В охранных зонах, установленных для объектов электросетевого хозяйства напряжением свыше 1000 вольт, помимо действий, предусмотренных пунктом 8 настоящих Правил, запрещается: а) складировать или размещать хранилища любых, в том числе горюче-смазочных, материалов; б) размещать детские и спортивные площадки, стадионы, рынки, торговые точки, полевые станы, загоны для скота, гаражи и стоянки всех видов машин и механизмов, проводить любые мероприятия, связанные с большим скоплением людей, не занятых выполнением разрешенных в установленном порядке работ (в охранных зонах воздушных линий электропередачи); г) бросать якоря с судов и осуществлять их проход с отданными якорями, цепями, лотами, волокушами и тросами (в охранных зонах подводных кабельных линий электропередачи); 10. В пределах охранных зон без письменного решения о согласовании сетевых организаций юридическим и физическим лицам запрещаются: а) строительство, капитальный ремонт, реконструкция или снос зданий и сооружений; б) горные, взрывные, мелиоративные работы, в том числе связанные с временным затоплением земель; в) посадка и вырубка деревьев и кустарников; г) дноуглубительные, землечерпальные и погрузочно-разгрузочные работы, добыча рыбы, других водных животных и растений придонными орудиями лова, устройство водопоев, колка и заготовка льда (в охранных зонах подводных кабельных линий электропередачи); ж) земляные работы на глубине более 0,3 метра (на вспахиваемых землях на глубине более 0,45 метра), а также планировка грунта (в охранных зонах подземных кабельных линий электропередачи); и) полевые сельскохозяйственные работы с применением сельскохозяйственных машин и оборудования высотой более 4 метров (в охранных зонах воздушных линий электропередачи) или полевые сельскохозяйственные работы, связанные с вспашкой земли (в охранных зонах кабельных линий электропередачи).; Реестровый номер границы:



ДОКУМЕНТ ПОДПИСАН
ЭЛЕКТРОННОЙ ПОДПИСЬЮ

Сертификат: 00ВВ056В7401СВ38Д2В3576АСДС8425108

Владелец: ФЕДЕРАЛЬНАЯ СЛУЖБА ГОСУДАРСТВЕННОЙ

РЕГИСТРАЦИИ, КАДАСТРА И КАРТОГРАФИИ

Действителен: с 27.06.2023 по 19.09.2024

полное наименование должности

инициалы, фамилия

Земельный участок			
вид объекта недвижимости			
Лист № 3 раздела 4.1	Всего листов раздела 4.1: 10	Всего разделов: 8	Всего листов выписки: 47

13.09.2023г. № КУВИ-001/2023-208015037

Кадастровый номер:

78:40:0019282:5607

		78:40-6.1321; Вид объекта реестра границ: Зона с особыми условиями использования территории; Вид зоны по документу: Охранная зона объекта электросетевого хозяйства - КЛ 6кВ ТП1 32 под ж.д.Ропшинское шоссе; Тип зоны: Охранная зона инженерных коммуникаций
78:40:0019282:5607/9	92	вид ограничения (обременения): ограничения прав на земельный участок, предусмотренные статьей 56 Земельного кодекса Российской Федерации; Срок действия: не установлен; реквизиты документа-основания: постановление "О порядке установления охранных зон объектов электросетевого хозяйства и особых условий использования земельных участков, расположенных в границах таких зон" от 24.02.2009 № 160 выдан: Правительство Российской Федерации; Содержание ограничения (обременения): Ограничения предусмотрены п.8-11, раздела III Правил установления охранных зон объектов электросетевого хозяйства и особых условий использования земельных участков, расположенных в границах таких зон, утв. Постановлением Правительства РФ от 24.02.2009 № 160 «О порядке установления охранных зон объектов электросетевого хозяйства и особых условий использования земельных участков, расположенных в границах таких зон» (ред. от 21.12.2018). 8. В охранных зонах запрещается осуществлять любые действия, которые могут нарушить безопасную работу объектов электросетевого хозяйства, в том числе привести к их повреждению или уничтожению, и (или) повлечь причинение вреда жизни, здоровью граждан и имуществу физических или юридических лиц, а также повлечь нанесение экологического ущерба и возникновение пожаров, в т.ч.: а) набрасывать на провода и опоры воздушных линий электропередачи посторонние предметы, а также подниматься на опоры воздушных линий электропередачи; б) размещать любые объекты и предметы (материалы) в пределах созданных в соответствии с требованиями нормативно-технических документов проходов и подъездов для доступа к объектам электросетевого хозяйства, а также проводить любые работы и возводить сооружения, которые могут препятствовать доступу к объектам электросетевого хозяйства, без создания необходимых для такого доступа проходов и подъездов; в) находиться в пределах огороженной территории и помещениях распределительных устройств и подстанций, открывать двери и люки распределительных устройств и подстанций, производить переключения и подключения в электрических сетях (указанное требование не распространяется на работников, занятых выполнением разрешенных в установленном порядке работ), разводить огонь в пределах охранных зон вводных и распределительных устройств и подстанций, воздушных линий электропередачи, а также в охранных зонах кабельных линий электропередачи; г) размещать свалки; д) производить работы ударными механизмами, сбрасывать тяжести массой свыше 5 тонн, производить сброс и слив едких и коррозионных веществ и горюче-смазочных материалов (в охранных зонах подземных кабельных линий электропередачи). 9. В охранных зонах, установленных для объектов электросетевого хозяйства напряжением свыше 1000 вольт запрещается: а) складировать или размещать хранилища любых, в том числе горюче-смазочных, материалов; б) размещать детские и спортивные площадки, стадионы, рынки, торговые точки, полевые станы, загоны для скота, гаражи и стоянки всех видов машин и механизмов, проводить любые мероприятия, связанные с большим скоплением людей, не занятых



ДОКУМЕНТ ПОДПИСАН
ЭЛЕКТРОННОЙ ПОДПИСЬЮ

Сертификат: 00BV056B7401CB38D2B3576ACDC8425108

Владелец: ФЕДЕРАЛЬНАЯ СЛУЖБА ГОСУДАРСТВЕННОЙ

РЕГИСТРАЦИИ, КАДАСТРА И КАРТОГРАФИИ

Действителен: с 27.06.2023 по 19.09.2024

полное наименование должности

инициалы, фамилия

Земельный участок			
вид объекта недвижимости			
Лист № 4 раздела 4.1	Всего листов раздела 4.1: 10	Всего разделов: 8	Всего листов выписки: 47

13.09.2023г. № КУВИ-001/2023-208015037

Кадастровый номер:

78:40:0019282:5607

		<p>выполнением разрешенных в установленном порядке работ (в охранных зонах воздушных линий электропередачи); г) бросать якоря с судов и осуществлять их проход с отданными якорями, цепями, лотами, волокушами и тралами (в охранных зонах подводных кабельных линий электропередачи); д) осуществлять проход судов с поднятыми стрелами кранов и других механизмов (в охранных зонах воздушных линий электропередачи). 10. В пределах охранных зон без письменного решения о согласовании сетевых организаций юридическим и физическим лицам запрещаются: а) строительство, капитальный ремонт, реконструкция или снос зданий и сооружений; б) горные, взрывные, мелиоративные работы, в том числе связанные с временным затоплением земель; в) посадка и вырубка деревьев и кустарников; г) дноуглубительные, землечерпальные и погрузочно-разгрузочные работы, добыча рыбы, других водных животных и растений придонными орудиями лова, устройство водопоев, колка и заготовка льда (в охранных зонах подводных кабельных линий электропередачи); д) проход судов, у которых расстояние по вертикали от верхнего крайнего габарита с грузом или без груза до нижней точки провеса проводов переходов воздушных линий электропередачи через водоемы менее минимально допустимого расстояния, в том числе с учетом максимального уровня подъема воды при паводке; е) проезд машин и механизмов, имеющих общую высоту с грузом или без груза от поверхности дороги более 4,5 метра (в охранных зонах воздушных линий электропередачи); ж) земляные работы на глубине более 0,3 метра (на вспахиваемых землях на глубине более 0,45 метра), а также планировка грунта (в охранных зонах подземных кабельных линий электропередачи); з) полив сельскохозяйственных культур в случае, если высота струи воды может составить свыше 3 метров (в охранных зонах воздушных линий электропередачи); и) полевые сельскохозяйственные работы с применением сельскохозяйственных машин и оборудования высотой более 4 метров (в охранных зонах воздушных линий электропередачи) или полевые сельскохозяйственные работы, связанные с вспашкой земли (в охранных зонах кабельных линий электропередачи). 11. В охранных зонах, установленных для объектов электросетевого хозяйства напряжением до 1000 вольт, без письменного решения о согласовании сетевых организаций запрещается: а) размещать детские и спортивные площадки, стадионы, рынки, торговые точки, полевые станы, загоны для скота, гаражи и стоянки всех видов машин и механизмов, садовые, огородные земельные участки и иные объекты недвижимости, расположенные в границах территории ведения гражданами садоводства или огородничества для собственных нужд, объекты жилищного строительства, в том числе индивидуального (в охранных зонах воздушных линий электропередачи); б) складировать или размещать хранилища любых, в том числе горюче-смазочных, материалов; в) устраивать причалы для стоянки судов, барж и плавучих кранов, бросать якоря с судов и осуществлять их проход с отданными якорями, цепями, лотами, волокушами и тралами (в охранных зонах подводных кабельных линий электропередачи). ; Реестровый номер границы: 78:40-6.165; Вид объекта реестра границ: Зона с особыми условиями использования территории; Вид зоны по документу: Охранная зона ВЛЗ 6кВ ТП 178-ПП 47; Тип зоны: Охранная зона инженерных коммуникаций</p>
78:40:0019282:5607/10	264	вид ограничения (обременения): ограничения прав на земельный участок, предусмотренные статьей 56 Земельного кодекса



ДОКУМЕНТ ПОДПИСАН
ЭЛЕКТРОННОЙ ПОДПИСЬЮ

Сертификат: 00BV056B7401CB38D2B3576ACDC8425108

Владелец: ФЕДЕРАЛЬНАЯ СЛУЖБА ГОСУДАРСТВЕННОЙ

РЕГИСТРАЦИИ, КАДАСТРА И КАРТОГРАФИИ

Действителен: с 27.06.2023 по 19.09.2024

полное наименование должности

инициалы, фамилия

Земельный участок

вид объекта недвижимости

Лист № 5 раздела 4.1

Всего листов раздела 4.1: 10

Всего разделов: 8

Всего листов выписки: 47

13.09.2023г. № КУВИ-001/2023-208015037

Кадастровый номер:

78:40:0019282:5607

Российской Федерации; Срок действия: не установлен; реквизиты документа-основания: решение о согласовании границ охранной зоны объекта электросетевого хозяйства от 29.09.2021 № 06-2165/РС-615 выдан: Северо-Западное Управление Федеральной службы по экологическому, технологическому и атомному надзору (Ростехнадзор); Содержание ограничения (обременения): В соответствии с п. 3 п. 8 п. п. б, в, г, д; п. 9 п. п. а, б, г; п. 10, п. п. а, б, в, г, ж, и; Постановления "О порядке установления охранных зон объектов электросетевого хозяйства и особых условий использования земельных участков, расположенных в границах таких зон" № 160 от 24.02.2009г.: 8. В охранных зонах запрещается осуществлять любые действия, которые могут нарушить безопасную работу объектов электросетевого хозяйства, в том числе привести к их повреждению или уничтожению, и (или) повлечь причинение вреда жизни, здоровью граждан и имуществу физических или юридических лиц, а также повлечь нанесение экологического ущерба и возникновение пожаров, в том числе:

б) размещать любые объекты и предметы (материалы) в пределах созданных в соответствии с требованиями нормативно-технических документов проходов и подъездов для доступа к объектам электросетевого хозяйства, а также проводить любые работы и возводить сооружения, которые могут препятствовать доступу к объектам электросетевого хозяйства, без создания необходимых для такого доступа проходов и подъездов; в) находиться в пределах огороженной территории и помещениях распределительных устройств и подстанций, открывать двери и люки распределительных устройств и подстанций, производить переключения и подключения в электрических сетях (указанное требование не распространяется на работников, занятых выполнением разрешенных в установленном порядке работ), разводить огонь в пределах охранных зон вводных и распределительных устройств, подстанций, воздушных линий электропередачи, а также в охранных зонах кабельных линий электропередачи; г) размещать свалки; д) производить работы ударными механизмами, сбрасывать тяжести массой свыше 5 тонн, производить сброс и слив едких и коррозионных веществ и горюче-смазочных материалов (в охранных зонах подземных кабельных линий электропередачи). 9. В охранных зонах, установленных для объектов электросетевого хозяйства напряжением свыше 1000 вольт, помимо действий, предусмотренных пунктом 8 настоящих Правил, запрещается: а) складировать или размещать хранилища любых, в том числе горюче-смазочных, материалов; б) размещать детские и спортивные площадки, стадионы, рынки, торговые точки, полевые станы, загоны для скота, гаражи и стоянки всех видов машин и механизмов, проводить любые мероприятия, связанные с большим скоплением людей, не занятых выполнением разрешенных в установленном порядке работ (в охранных зонах воздушных линий электропередачи); г) бросать якоря с судов и осуществлять их проход с отданными якорями, цепями, лотами, волокушами и тралами (в охранных зонах подводных кабельных линий электропередачи); 10. В пределах охранных зон без письменного решения о согласовании сетевых организаций юридическим и физическим лицам запрещаются: а) строительство, капитальный ремонт, реконструкция или снос зданий и сооружений; б) горные, взрывные, мелиоративные работы, в том числе связанные с временным затоплением земель; в) посадка и вырубка деревьев и кустарников; г) дноуглубительные, землечерпальные и погрузочно-разгрузочные работы,



ДОКУМЕНТ ПОДПИСАН
ЭЛЕКТРОННОЙ ПОДПИСЬЮ

Сертификат: 00BV056B7401CB38D2B3576ACDC8425108

Владелец: ФЕДЕРАЛЬНАЯ СЛУЖБА ГОСУДАРСТВЕННОЙ

РЕГИСТРАЦИИ, КАДАСТРА И КАРТОГРАФИИ

Действителен: с 27.06.2023 по 19.09.2024

полное наименование должности

инициалы, фамилия

Земельный участок			
вид объекта недвижимости			
Лист № 6 раздела 4.1	Всего листов раздела 4.1: 10	Всего разделов: 8	Всего листов выписки: 47

13.09.2023г. № КУВИ-001/2023-208015037

Кадастровый номер: 78:40:0019282:5607

		<p>добыча рыбы, других водных животных и растений придонными орудиями лова, устройство водопоев, колка и заготовка льда (в охранных зонах подводных кабельных линий электропередачи); ж) земляные работы на глубине более 0,3 метра (на вспахиваемых землях на глубине более 0,45 метра), а также планировка грунта (в охранных зонах подземных кабельных линий электропередачи); и) полевые сельскохозяйственные работы с применением сельскохозяйственных машин и оборудования высотой более 4 метров (в охранных зонах воздушных линий электропередачи) или полевые сельскохозяйственные работы, связанные с вспашкой земли (в охранных зонах кабельных линий электропередачи).; Реестровый номер границы: 78:40-6.1846; Вид объекта реестра границ: Зона с особыми условиями использования территории; Вид зоны по документу: Охранная зона объекта электросетевого хозяйства - 2 КЛ-10 кВ от ПС 197 ф. 205 до соединительных муфт на пересечении с Ропшинским шоссе в сторону РП 720; Тип зоны: Охранная зона инженерных коммуникаций</p>
78:40:0019282:5607/11	253	<p>вид ограничения (обременения): ограничения прав на земельный участок, предусмотренные статьей 56 Земельного кодекса Российской Федерации; Срок действия: не установлен; реквизиты документа-основания: решение о согласовании границ охранной зоны объекта электросетевого хозяйства от 29.09.2021 № 06-2166/РС-616 выдан: Северо-Западное Управление Федеральной службы по экологическому, технологическому и атомному надзору (Ростехнадзор); Содержание ограничения (обременения): В соответствии с гл. 3 п.8 п.п. б, в, г, д; п. 9 п.п. а, б, г; п.10, п.п. а, б, в, г, ж, и; Постановления "О порядке установления охранных зон объектов электросетевого хозяйства и особых условий использования земельных участков, расположенных в границах таких зон" № 160 от 24.02.2009г.: 8. В охранных зонах запрещается осуществлять любые действия, которые могут нарушить безопасную работу объектов электросетевого хозяйства, в том числе привести к их повреждению или уничтожению, и (или) повлечь причинение вреда жизни, здоровью граждан и имуществу физических или юридических лиц, а также повлечь нанесение экологического ущерба и возникновение пожаров, в том числе: б) размещать любые объекты и предметы (материалы) в пределах созданных в соответствии с требованиями нормативно-технических документов проходов и подъездов для доступа к объектам электросетевого хозяйства, а также проводить любые работы и возводить сооружения, которые могут препятствовать доступу к объектам электросетевого хозяйства, без создания необходимых для такого доступа проходов и подъездов; в) находиться в пределах огороженной территории и помещениях распределительных устройств и подстанций, открывать двери и люки распределительных устройств и подстанций, производить переключения и подключения в электрических сетях (указанное требование не распространяется на работников, занятых выполнением разрешенных в установленном порядке работ), разводить огонь в пределах охранных зон вводных и распределительных устройств, подстанций, воздушных линий электропередачи, а также в охранных зонах кабельных линий электропередачи; г) размещать свалки; д) производить работы ударными механизмами, сбрасывать тяжести массой свыше 5 тонн, производить сброс и слив едких и коррозионных веществ и горюче-смазочных материалов (в охранных зонах подземных кабельных линий электропередачи). 9. В охранных зонах, установленных для объектов электросетевого хозяйства</p>



ДОКУМЕНТ ПОДПИСАН
ЭЛЕКТРОННОЙ ПОДПИСЬЮ

Сертификат: 00BV056B7401CB38D2B3576ACDC8425108

Владелец: ФЕДЕРАЛЬНАЯ СЛУЖБА ГОСУДАРСТВЕННОЙ

РЕГИСТРАЦИИ, КАДАСТРА И КАРТОГРАФИИ

Действителен: с 27.06.2023 по 19.09.2024

полное наименование должности

инициалы, фамилия

Земельный участок			
вид объекта недвижимости			
Лист № 7 раздела 4.1	Всего листов раздела 4.1: 10	Всего разделов: 8	Всего листов выписки: 47

13.09.2023г. № КУВИ-001/2023-208015037

Кадастровый номер:

78:40:0019282:5607

		<p>напряжением свыше 1000 вольт, помимо действий, предусмотренных пунктом 8 настоящих Правил, запрещается: а) складировать или размещать хранилища любых, в том числе горюче-смазочных, материалов; б) размещать детские и спортивные площадки, стадионы, рынки, торговые точки, полевые станы, загоны для скота, гаражи и стоянки всех видов машин и механизмов, проводить любые мероприятия, связанные с большим скоплением людей, не занятых выполнением разрешенных в установленном порядке работ (в охранных зонах воздушных линий электропередачи); г) бросать якоря с судов и осуществлять их проход с отданными якорями, цепями, лотами, волокушами и тралами (в охранных зонах подводных кабельных линий электропередачи); 10. В пределах охранных зон без письменного решения о согласовании сетевых организаций юридическим и физическим лицам запрещаются: а) строительство, капитальный ремонт, реконструкция или снос зданий и сооружений; б) горные, взрывные, мелиоративные работы, в том числе связанные с временным затоплением земель; в) посадка и вырубка деревьев и кустарников; г) дноуглубительные, землечерпальные и погрузочно-разгрузочные работы, добыча рыбы, других водных животных и растений придонными орудиями лова, устройство водопоев, колка и заготовка льда (в охранных зонах подводных кабельных линий электропередачи); ж) земляные работы на глубине более 0,3 метра (на вспахиваемых землях на глубине более 0,45 метра), а также планировка грунта (в охранных зонах подземных кабельных линий электропередачи); и) полевые сельскохозяйственные работы с применением сельскохозяйственных машин и оборудования высотой более 4 метров (в охранных зонах воздушных линий электропередачи) или полевые сельскохозяйственные работы, связанные с вспашкой земли (в охранных зонах кабельных линий электропередачи).; Реестровый номер границы: 78:40-6.1848; Вид объекта реестра границ: Зона с особыми условиями использования территории; Вид зоны по документу: Охранная зона объекта электросетевого хозяйства - 2 КЛ - 10 кВ от ПС 197 ф. 103 до соединительных муфт на пересечении с Ропшинским шоссе в сторону РП 720; Тип зоны: Охранная зона инженерных коммуникаций</p>
78:40:0019282:5607/12	244	<p>вид ограничения (обременения): ограничения прав на земельный участок, предусмотренные статьей 56 Земельного кодекса Российской Федерации; Срок действия: не установлен; реквизиты документа-основания: решение о согласовании границ охранной зоны объекта электросетевого хозяйства от 29.09.2021 № 06-2167/РС-617 выдан: Северо-Западное Управление Федеральной службы по экологическому, технологическому и атомному надзору (Ростехнадзор); Содержание ограничения (обременения): В соответствии с гл. 3 п.8 п.п. б, в, г, д; п. 9 п.п. а, б, г; п.10, п.п. а, б, в, г, ж, и; Постановления "О порядке установления охранных зон объектов электросетевого хозяйства и особых условий использования земельных участков, расположенных в границах таких зон" № 160 от 24.02.2009г.: 8. В охранных зонах запрещается осуществлять любые действия, которые могут нарушить безопасную работу объектов электросетевого хозяйства, в том числе привести к их повреждению или уничтожению, и (или) повлечь причинение вреда жизни, здоровью граждан и имуществу физических или юридических лиц, а также повлечь нанесение экологического ущерба и возникновение пожаров, в том числе: б) размещать любые объекты и предметы (материалы) в пределах созданных в соответствии с требованиями</p>



ДОКУМЕНТ ПОДПИСАН
ЭЛЕКТРОННОЙ ПОДПИСЬЮ

Сертификат: 00BV056B7401CB38D2B3576ACDC8425108

Владелец: ФЕДЕРАЛЬНАЯ СЛУЖБА ГОСУДАРСТВЕННОЙ

РЕГИСТРАЦИИ, КАДАСТРА И КАРТОГРАФИИ

Действителен: с 27.06.2023 по 19.09.2024

полное наименование должности

инициалы, фамилия

Земельный участок			
вид объекта недвижимости			
Лист № 8 раздела 4.1	Всего листов раздела 4.1: 10	Всего разделов: 8	Всего листов выписки: 47

13.09.2023г. № КУВИ-001/2023-208015037

Кадастровый номер:

78:40:0019282:5607

		<p>нормативно-технических документов проходов и подъездов для доступа к объектам электросетевого хозяйства, а также проводить любые работы и возводить сооружения, которые могут препятствовать доступу к объектам электросетевого хозяйства, без создания необходимых для такого доступа проходов и подъездов; в) находиться в пределах огороженной территории и помещениях распределительных устройств и подстанций, открывать двери и люки распределительных устройств и подстанций, производить переключения и подключения в электрических сетях (указанное требование не распространяется на работников, занятых выполнением разрешенных в установленном порядке работ), разводить огонь в пределах охранных зон вводных и распределительных устройств, подстанций, воздушных линий электропередачи, а также в охранных зонах кабельных линий электропередачи; г) размещать свалки; д) производить работы ударными механизмами, сбрасывать тяжести массой свыше 5 тонн, производить сброс и слив едких и коррозионных веществ и горюче-смазочных материалов (в охранных зонах подземных кабельных линий электропередачи). 9. В охранных зонах, установленных для объектов электросетевого хозяйства напряжением свыше 1000 вольт, помимо действий, предусмотренных пунктом 8 настоящих Правил, запрещается: а) складировать или размещать хранилища любых, в том числе горюче-смазочных, материалов; б) размещать детские и спортивные площадки, стадионы, рынки, торговые точки, полевые станы, загоны для скота, гаражи и стоянки всех видов машин и механизмов, проводить любые мероприятия, связанные с большим скоплением людей, не занятых выполнением разрешенных в установленном порядке работ (в охранных зонах воздушных линий электропередачи); г) бросать якоря с судов и осуществлять их проход с отданными якорями, цепями, лотами, волокушами и тралами (в охранных зонах подводных кабельных линий электропередачи); 10. В пределах охранных зон без письменного решения о согласовании сетевых организаций юридическим и физическим лицам запрещаются: а) строительство, капитальный ремонт, реконструкция или снос зданий и сооружений; б) горные, взрывные, мелиоративные работы, в том числе связанные с временным затоплением земель; в) посадка и вырубка деревьев и кустарников; г) дноуглубительные, землечерпальные и погрузочно-разгрузочные работы, добыча рыбы, других водных животных и растений придонными орудиями лова, устройство водопоев, колка и заготовка льда (в охранных зонах подводных кабельных линий электропередачи); ж) земляные работы на глубине более 0,3 метра (на вспахиваемых землях на глубине более 0,45 метра), а также планировка грунта (в охранных зонах подземных кабельных линий электропередачи); и) полевые сельскохозяйственные работы с применением сельскохозяйственных машин и оборудования высотой более 4 метров (в охранных зонах воздушных линий электропередачи) или полевые сельскохозяйственные работы, связанные с вспашкой земли (в охранных зонах кабельных линий электропередачи).; Реестровый номер границы: 78:40-6.1847; Вид объекта реестра границ: Зона с особыми условиями использования территории; Вид зоны по документу: Охранная зона объекта электросетевого хозяйства - 2 КЛ - 10 кВ от ПС 197 ф. 105 до соединительных муфт на пересечении с Ропшинским шоссе в сторону РП 720; Тип зоны: Охранная зона инженерных коммуникаций</p>
78:40:0019282:5607/13	293	вид ограничения (обременения): ограничения прав на земельный участок, предусмотренные статьей 56 Земельного кодекса



ДОКУМЕНТ ПОДПИСАН
ЭЛЕКТРОННОЙ ПОДПИСЬЮ

Сертификат: 00BV056B7401CB38D2B3576ACDC8425108

Владелец: ФЕДЕРАЛЬНАЯ СЛУЖБА ГОСУДАРСТВЕННОЙ

РЕГИСТРАЦИИ, КАДАСТРА И КАРТОГРАФИИ

Действителен: с 27.06.2023 по 19.09.2024

полное наименование должности

инициалы, фамилия

Земельный участок

вид объекта недвижимости

Лист № 9 раздела 4.1

Всего листов раздела 4.1: 10

Всего разделов: 8

Всего листов выписки: 47

13.09.2023г. № КУВИ-001/2023-208015037

Кадастровый номер:

78:40:0019282:5607

Российской Федерации; Срок действия: не установлен; реквизиты документа-основания: решение о согласовании границ охранной зоны объекта электросетевого хозяйства от 29.09.2021 № 06-2132/РС-604 выдан: Северо-Западное управление Федеральной службы по экологическому, технологическому и атомному надзору (Ростехнадзор); Содержание ограничения (обременения): В соответствии с п. 3 п. 8 п. п. б, в, г, д; п. 9 п. п. а, б, г; п. 10, п. п. а, б, в, г, ж, и; Постановления "О порядке установления охранных зон объектов электросетевого хозяйства и особых условий использования земельных участков, расположенных в границах таких зон" № 160 от 24.02.2009г.: 8. В охранных зонах запрещается осуществлять любые действия, которые могут нарушить безопасную работу объектов электросетевого хозяйства, в том числе привести к их повреждению или уничтожению, и (или) повлечь причинение вреда жизни, здоровью граждан и имуществу физических или юридических лиц, а также повлечь нанесение экологического ущерба и возникновение пожаров, в том числе:

б) размещать любые объекты и предметы (материалы) в пределах созданных в соответствии с требованиями нормативно-технических документов проходов и подъездов для доступа к объектам электросетевого хозяйства, а также проводить любые работы и возводить сооружения, которые могут препятствовать доступу к объектам электросетевого хозяйства, без создания необходимых для такого доступа проходов и подъездов; в) находиться в пределах огороженной территории и помещениях распределительных устройств и подстанций, открывать двери и люки распределительных устройств и подстанций, производить переключения и подключения в электрических сетях (указанное требование не распространяется на работников, занятых выполнением разрешенных в установленном порядке работ), разводить огонь в пределах охранных зон вводных и распределительных устройств, подстанций, воздушных линий электропередачи, а также в охранных зонах кабельных линий электропередачи; г) размещать свалки; д) производить работы ударными механизмами, сбрасывать тяжести массой свыше 5 тонн, производить сброс и слив едких и коррозионных веществ и горюче-смазочных материалов (в охранных зонах подземных кабельных линий электропередачи). 9. В охранных зонах, установленных для объектов электросетевого хозяйства напряжением свыше 1000 вольт, помимо действий, предусмотренных пунктом 8 настоящих Правил, запрещается: а) складировать или размещать хранилища любых, в том числе горюче-смазочных, материалов; б) размещать детские и спортивные площадки, стадионы, рынки, торговые точки, полевые станы, загоны для скота, гаражи и стоянки всех видов машин и механизмов, проводить любые мероприятия, связанные с большим скоплением людей, не занятых выполнением разрешенных в установленном порядке работ (в охранных зонах воздушных линий электропередачи); г) бросать якоря с судов и осуществлять их проход с отданными якорями, цепями, лотами, волокушами и тралами (в охранных зонах подводных кабельных линий электропередачи); 10. В пределах охранных зон без письменного решения о согласовании сетевых организаций юридическим и физическим лицам запрещаются: а) строительство, капитальный ремонт, реконструкция или снос зданий и сооружений; б) горные, взрывные, мелиоративные работы, в том числе связанные с временным затоплением земель; в) посадка и вырубка деревьев и кустарников; г) дноуглубительные, землечерпальные и погрузочно-разгрузочные работы,



ДОКУМЕНТ ПОДПИСАН
ЭЛЕКТРОННОЙ ПОДПИСЬЮ

Сертификат: 00BV056B7401CB38D2B3576ACDC8425108

Владелец: ФЕДЕРАЛЬНАЯ СЛУЖБА ГОСУДАРСТВЕННОЙ


РЕГИСТРАЦИИ, КАДАСТРА И КАРТОГРАФИИ

Действителен: с 27.06.2023 по 19.09.2024

полное наименование должности

инициалы, фамилия

Земельный участок			
вид объекта недвижимости			
Лист № 10 раздела 4.1	Всего листов раздела 4.1: 10	Всего разделов: 8	Всего листов выписки: 47
13.09.2023г. № КУВИ-001/2023-208015037			
Кадастровый номер:		78:40:0019282:5607	
		добыча рыбы, других водных животных и растений придонными орудиями лова, устройство водопоев, колка и заготовка льда (в охранных зонах подводных кабельных линий электропередачи); ж) земляные работы на глубине более 0,3 метра (на вспахиваемых землях на глубине более 0,45 метра), а также планировка грунта (в охранных зонах подземных кабельных линий электропередачи); и) полевые сельскохозяйственные работы с применением сельскохозяйственных машин и оборудования высотой более 4 метров (в охранных зонах воздушных линий электропередачи) или полевые сельскохозяйственные работы, связанные с вспашкой земли (в охранных зонах кабельных линий электропередачи).; Реестровый номер границы: 78:40-6.1849; Вид объекта реестра границ: Зона с особыми условиями использования территории; Вид зоны по документу: Охранная зона объекта электросетевого хозяйства - 2КЛ-10кВ от ПС 197 ф.207 до соединительных муфт на пересечении с Ропшинским шоссе в сторону РП 720; Тип зоны: Охранная зона инженерных коммуникаций	
3	данные отсутствуют	вид ограничения (обременения): прочие ограничения прав и обременения объекта недвижимости; Срок действия: не установлен; Содержание ограничения (обременения): Зона градостроительных ограничений	

полное наименование должности		ДОКУМЕНТ ПОДПИСАН	инициалы, фамилия
		ЭЛЕКТРОННОЙ ПОДПИСЬЮ	
	Сертификат: 00BV056B7401CB38D2B3576ACDC8425108		
	Владелец: ФЕДЕРАЛЬНАЯ СЛУЖБА ГОСУДАРСТВЕННОЙ РЕГИСТРАЦИИ, КАДАСТРА И КАРТОГРАФИИ		
	Действителен: с 27.06.2023 по 19.09.2024		

Выписка из Единого государственного реестра недвижимости об объекте недвижимости
Сведения о частях земельного участка

Земельный участок			
вид объекта недвижимости			
Лист № 1 раздела 4.2	Всего листов раздела 4.2: 16	Всего разделов: 8	Всего листов выписки: 47
13.09.2023г. № КУВИ-001/2023-208015037			
Кадастровый номер:		78:40:0019282:5607	

Сведения о характерных точках границы части (частей) земельного участка				
Учетный номер части: 78:40:0019282:5607/1				
Система координат СК-1964				
Номер точки	Координаты, м		Описание закрепления на местности	Средняя квадратичная погрешность определения координат характерных точек границ земельного участка, м
	X	Y		
1	2	3	4	5
1	85318.51	93345.27	-	-
2	85317.5	93350.22	-	-
3	85306.26	93346.8	-	-
4	85306.87	93345.28	-	-
5	85307.43	93342.76	-	-
6	85301.74	93342.75	-	-
7	85302.48	93340.31	-	0.1
1	85318.51	93345.27	-	-

полное наименование должности	 ДОКУМЕНТ ПОДПИСАН ЭЛЕКТРОННОЙ ПОДПИСЬЮ	инициалы, фамилия
	Сертификат: 00ВВ056В7401СВ38D2В3576АСDС8425108 Владелец: ФЕДЕРАЛЬНАЯ СЛУЖБА ГОСУДАРСТВЕННОЙ РЕГИСТРАЦИИ, КАДАСТРА И КАРТОГРАФИИ Действителен: с 27.06.2023 по 19.09.2024	

Земельный участок

вид объекта недвижимости

Лист № 2 раздела 4.2

Всего листов раздела 4.2: 16

Всего разделов: 8

Всего листов выписки: 47

13.09.2023г. № КУВИ-001/2023-208015037

Кадастровый номер:

78:40:0019282:5607

Сведения о характерных точках границы части (частей) земельного участка

Учетный номер части: 78:40:0019282:5607/2

Система координат СК-1964

Номер точки	Координаты, м		Описание закрепления на местности	Средняя квадратичная погрешность определения координат характерных точек границ земельного участка, м
	X	Y		
1	2	3	4	5
1	85304.01	93340.78	-	-
2	85308.13	93342.06	-	-
3	85306.68	93346.37	-	-
4	85306.55	93346.89	-	-
5	85302.68	93345.71	-	-
6	85302.85	93345.23	-	-
1	85304.01	93340.78	-	-



ДОКУМЕНТ ПОДПИСАН
ЭЛЕКТРОННОЙ ПОДПИСЬЮ

Сертификат: 00ВВ056В7401СВ38D2В3576АСDС8425108

Владелец: ФЕДЕРАЛЬНАЯ СЛУЖБА ГОСУДАРСТВЕННОЙ

РЕГИСТРАЦИИ, КАДАСТРА И КАРТОГРАФИИ

Действителен: с 27.06.2023 по 19.09.2024

полное наименование должности

инициалы, фамилия

Земельный участок

вид объекта недвижимости

Лист № 3 раздела 4.2

Всего листов раздела 4.2: 16

Всего разделов: 8

Всего листов выписки: 47

13.09.2023г. № КУВИ-001/2023-208015037

Кадастровый номер:

78:40:0019282:5607

Сведения о характерных точках границы части (частей) земельного участка

Учетный номер части: 78:40:0019282:5607/4

Система координат СК-1964

Номер точки	Координаты, м		Описание закрепления на местности	Средняя квадратичная погрешность определения координат характерных точек границ земельного участка, м
	X	Y		
1	2	3	4	5
1	85582.01	93399.67	-	-
2	85574.68	93428.51	-	-
3	85415.8	93380.15	-	-
4	85301	93345.2	-	-
5	85302.48	93340.31	-	0.1
6	85416.33	93375.5	-	0.1
7	85420.84	93360.23	-	0.1
8	85423.44	93351.43	-	-
1	85582.01	93399.67	-	-



ДОКУМЕНТ ПОДПИСАН
ЭЛЕКТРОННОЙ ПОДПИСЬЮ

Сертификат: 00ВВ056В7401СВ38D2В3576АСDC8425108

Владелец: ФЕДЕРАЛЬНАЯ СЛУЖБА ГОСУДАРСТВЕННОЙ

РЕГИСТРАЦИИ, КАДАСТРА И КАРТОГРАФИИ

Действителен: с 27.06.2023 по 19.09.2024

полное наименование должности

инициалы, фамилия

Земельный участок

вид объекта недвижимости

Лист № 4 раздела 4.2

Всего листов раздела 4.2: 16

Всего разделов: 8

Всего листов выписки: 47

13.09.2023г. № КУВИ-001/2023-208015037

Кадастровый номер:

78:40:0019282:5607

Сведения о характерных точках границы части (частей) земельного участка

Учетный номер части: 78:40:0019282:5607/5

Система координат СК-1964

Номер точки	Координаты, м		Описание закрепления на местности	Средняя квадратичная погрешность определения координат характерных точек границ земельного участка, м
	X	Y		
1	2	3	4	5
1	85582.01	93399.67	-	-
2	85423.44	93351.43	-	-
3	85430.94	93326.06	-	-
4	85434.75	93327.24	-	-
5	85441.33	93329.28	-	-
6	85588.34	93374.8	-	-
7	85587.42	93378.4	-	-
1	85582.01	93399.67	-	-



ДОКУМЕНТ ПОДПИСАН
ЭЛЕКТРОННОЙ ПОДПИСЬЮ

Сертификат: 00ВВ056В7401СВ38D2В3576АСDС8425108

Владелец: ФЕДЕРАЛЬНАЯ СЛУЖБА ГОСУДАРСТВЕННОЙ
РЕГИСТРАЦИИ, КАДАСТРА И КАРТОГРАФИИ
Действителен: с 27.06.2023 по 19.09.2024

полное наименование должности

инициалы, фамилия

Земельный участок

вид объекта недвижимости

Лист № 5 раздела 4.2

Всего листов раздела 4.2: 16

Всего разделов: 8

Всего листов выписки: 47

13.09.2023г. № КУВИ-001/2023-208015037

Кадастровый номер:

78:40:0019282:5607

Сведения о характерных точках границы части (частей) земельного участка

Учетный номер части: 78:40:0019282:5607/6

Система координат СК-1964

Номер точки	Координаты, м		Описание закрепления на местности	Средняя квадратичная погрешность определения координат характерных точек границ земельного участка, м
	X	Y		
1	2	3	4	5
1	85347.14	93354.11	-	-
2	85355.99	93356.85	-	-
3	85354.76	93361.57	-	-
4	85346.46	93359.04	-	-
1	85347.14	93354.11	-	-



ДОКУМЕНТ ПОДПИСАН
ЭЛЕКТРОННОЙ ПОДПИСЬЮ

Сертификат: 00ВВ056В7401СВ38D2В3576АСDC8425108

Владелец: ФЕДЕРАЛЬНАЯ СЛУЖБА ГОСУДАРСТВЕННОЙ

РЕГИСТРАЦИИ, КАДАСТРА И КАРТОГРАФИИ

Действителен: с 27.06.2023 по 19.09.2024

полное наименование должности

инициалы, фамилия

Земельный участок

вид объекта недвижимости

Лист № 6 раздела 4.2

Всего листов раздела 4.2: 16

Всего разделов: 8

Всего листов выписки: 47

13.09.2023г. № КУВИ-001/2023-208015037

Кадастровый номер:

78:40:0019282:5607

Сведения о характерных точках границы части (частей) земельного участка

Учетный номер части: 78:40:0019282:5607/7

Система координат СК-1964

Номер точки	Координаты, м		Описание закрепления на местности	Средняя квадратичная погрешность определения координат характерных точек границ земельного участка, м
	X	Y		
1	2	3	4	5
1	85530.58	93410.92	-	0.1
2	85524.99	93402.63	-	0.1
3	85513.99	93410.04	-	-
4	85526.32	93413.79	-	-
1	85530.58	93410.92	-	0.1



ДОКУМЕНТ ПОДПИСАН
ЭЛЕКТРОННОЙ ПОДПИСЬЮ

Сертификат: 00ВВ056В7401СВ38D2В3576АСDС8425108

Владелец: ФЕДЕРАЛЬНАЯ СЛУЖБА ГОСУДАРСТВЕННОЙ

РЕГИСТРАЦИИ, КАДАСТРА И КАРТОГРАФИИ

Действителен: с 27.06.2023 по 19.09.2024

полное наименование должности

инициалы, фамилия

Земельный участок

вид объекта недвижимости

Лист № 7 раздела 4.2

Всего листов раздела 4.2: 16

Всего разделов: 8

Всего листов выписки: 47

13.09.2023г. № КУВИ-001/2023-208015037

Кадастровый номер:

78:40:0019282:5607

Сведения о характерных точках границы части (частей) земельного участка

Учетный номер части: 78:40:0019282:5607/8

Система координат

Номер точки	Координаты, м		Описание закрепления на местности	Средняя квадратичная погрешность определения координат характерных точек границ земельного участка, м
	X	Y		
1	2	3	4	5
1	85575.06	93427.01	-	-
2	85574.68	93428.51	-	-
3	85570.6	93427.27	-	-
4	85562.42	93423.77	-	-
5	85557.66	93421.79	-	-
6	85528.08	93407.5	-	-
7	85528.96	93405.7	-	-
8	85558.45	93419.96	-	-
9	85563.19	93421.93	-	-
1	85575.06	93427.01	-	-



ДОКУМЕНТ ПОДПИСАН
ЭЛЕКТРОННОЙ ПОДПИСЬЮ

Сертификат: 00ВВ056В7401СВ38D2В3576АСDC8425108

Владелец: ФЕДЕРАЛЬНАЯ СЛУЖБА ГОСУДАРСТВЕННОЙ
РЕГИСТРАЦИИ, КАДАСТРА И КАРТОГРАФИИ
Действителен: с 27.06.2023 по 19.09.2024

полное наименование должности

инициалы, фамилия

Земельный участок

вид объекта недвижимости

Лист № 8 раздела 4.2

Всего листов раздела 4.2: 16

Всего разделов: 8

Всего листов выписки: 47

13.09.2023г. № КУВИ-001/2023-208015037

Кадастровый номер:

78:40:0019282:5607

Сведения о характерных точках границы части (частей) земельного участка

Учетный номер части: 78:40:0019282:5607/9

Система координат

Номер точки	Координаты, м		Описание закрепления на местности	Средняя квадратичная погрешность определения координат характерных точек границ земельного участка, м
	X	Y		
1	2	3	4	5
1	85524.99	93402.63	-	-
2	85530.58	93410.92	-	-
3	85526.32	93413.79	-	-
4	85513.99	93410.04	-	-
1	85524.99	93402.63	-	-



ДОКУМЕНТ ПОДПИСАН
ЭЛЕКТРОННОЙ ПОДПИСЬЮ

Сертификат: 00ВВ056В7401СВ38D2В3576АСDC8425108

Владелец: ФЕДЕРАЛЬНАЯ СЛУЖБА ГОСУДАРСТВЕННОЙ

РЕГИСТРАЦИИ, КАДАСТРА И КАРТОГРАФИИ

Действителен: с 27.06.2023 по 19.09.2024

полное наименование должности

инициалы, фамилия

Земельный участок

вид объекта недвижимости

Лист № 9 раздела 4.2

Всего листов раздела 4.2: 16

Всего разделов: 8

Всего листов выписки: 47

13.09.2023г. № КУВИ-001/2023-208015037

Кадастровый номер:

78:40:0019282:5607

Сведения о характерных точках границы части (частей) земельного участка

Учетный номер части: 78:40:0019282:5607/10

Система координат

Номер точки	Координаты, м		Описание закрепления на местности	Средняя квадратичная погрешность определения координат характерных точек границ земельного участка, м
	X	Y		
1	2	3	4	5
1	85302.02	93341.82	-	-
2	85302.48	93340.31	-	-
3	85376.52	93363.2	-	-
4	85368.24	93360.73	-	-
5	85357.51	93357.52	-	-
6	85347.44	93354.6	-	-
7	85331.82	93350.6	-	-
8	85308.96	93343.73	-	-
1	85302.02	93341.82	-	-
1	85454.49	93391.93	-	-
2	85436.63	93386.49	-	-
3	85429.34	93383.74	-	-
4	85392.97	93370.02	-	-
5	85384.91	93366.86	-	-
6	85377.98	93363.65	-	-
7	85401.18	93370.82	-	-
8	85430.1	93381.73	-	-
9	85446.77	93388.02	-	-
1	85454.49	93391.93	-	-
1	85574.76	93428.21	-	-
2	85574.68	93428.51	-	-
3	85561.12	93424.38	-	-
4	85545.32	93417.21	-	-
5	85541.75	93418.49	-	-



ДОКУМЕНТ ПОДПИСАН
ЭЛЕКТРОННОЙ ПОДПИСЬЮ

Сертификат: 00ВВ056В7401СВ38D2В3576АСDC8425108

Владелец: ФЕДЕРАЛЬНАЯ СЛУЖБА ГОСУДАРСТВЕННОЙ

РЕГИСТРАЦИИ, КАДАСТРА И КАРТОГРАФИИ

Действителен: с 27.06.2023 по 19.09.2024

полное наименование должности

инициалы, фамилия

Земельный участок				
вид объекта недвижимости				
Лист № 10 раздела 4.2	Всего листов раздела 4.2: 16		Всего разделов: 8	
13.09.2023г. № КУВИ-001/2023-208015037				
Кадастровый номер:			78:40:0019282:5607	
1	2	3	4	5
6	85538.31	93417.44	-	-
7	85545.01	93415.04	-	-
8	85545.82	93415.07	-	-
1	85574.76	93428.21	-	-



ДОКУМЕНТ ПОДПИСАН
ЭЛЕКТРОННОЙ ПОДПИСЬЮ

Сертификат: 00ВВ056В7401СВ38D2В3576АСDС8425108

Владелец: ФЕДЕРАЛЬНАЯ СЛУЖБА ГОСУДАРСТВЕННОЙ

РЕГИСТРАЦИИ, КАДАСТРА И КАРТОГРАФИИ

Действителен: с 27.06.2023 по 19.09.2024

полное наименование должности

инициалы, фамилия

Земельный участок

вид объекта недвижимости

Лист № 11 раздела 4.2

Всего листов раздела 4.2: 16

Всего разделов: 8

Всего листов выписки: 47

13.09.2023г. № КУВИ-001/2023-208015037

Кадастровый номер:

78:40:0019282:5607

Сведения о характерных точках границы части (частей) земельного участка

Учетный номер части: 78:40:0019282:5607/11

Система координат

Номер точки	Координаты, м		Описание закрепления на местности	Средняя квадратичная погрешность определения координат характерных точек границ земельного участка, м
	X	Y		
1	2	3	4	5
1	85302.08	93341.62	-	-
2	85302.48	93340.31	-	-
3	85358.05	93357.48	-	-
4	85357.56	93357.34	-	-
5	85347.49	93354.41	-	-
6	85331.88	93350.41	-	-
7	85309.02	93343.53	-	-
1	85302.08	93341.62	-	-
1	85455.6	93392.26	-	-
2	85439.63	93387.4	-	-
3	85429.41	93383.55	-	-
4	85393.04	93369.84	-	-
5	85384.99	93366.68	-	-
6	85379.41	93364.09	-	-
7	85404.31	93371.78	-	-
8	85430.17	93381.54	-	-
9	85446.85	93387.84	-	-
1	85455.6	93392.26	-	-
1	85574.81	93428.02	-	-
2	85574.68	93428.51	-	-
3	85562.61	93424.84	-	-
4	85545.34	93417	-	-
5	85541.44	93418.39	-	-
6	85537.99	93417.34	-	-



ДОКУМЕНТ ПОДПИСАН
ЭЛЕКТРОННОЙ ПОДПИСЬЮ

Сертификат: 00ВВ056В7401СВ38D2В3576АСDС8425108

Владелец: ФЕДЕРАЛЬНАЯ СЛУЖБА ГОСУДАРСТВЕННОЙ

РЕГИСТРАЦИИ, КАДАСТРА И КАРТОГРАФИИ

Действителен: с 27.06.2023 по 19.09.2024

полное наименование должности

инициалы, фамилия

Земельный участок				
вид объекта недвижимости				
Лист № 12 раздела 4.2	Всего листов раздела 4.2: 16		Всего разделов: 8	
13.09.2023г. № КУВИ-001/2023-208015037				
Кадастровый номер:			78:40:0019282:5607	
1	2	3	4	5
7	85545.02	93414.83	-	-
8	85545.38	93414.76	-	-
9	85545.83	93414.86	-	-
1	85574.81	93428.02	-	-



ДОКУМЕНТ ПОДПИСАН
ЭЛЕКТРОННОЙ ПОДПИСЬЮ

Сертификат: 00ВВ056В7401СВ38D2В3576АСDС8425108

Владелец: ФЕДЕРАЛЬНАЯ СЛУЖБА ГОСУДАРСТВЕННОЙ

РЕГИСТРАЦИИ, КАДАСТРА И КАРТОГРАФИИ

Действителен: с 27.06.2023 по 19.09.2024

полное наименование должности

инициалы, фамилия

Земельный участок

вид объекта недвижимости

Лист № 13 раздела 4.2

Всего листов раздела 4.2: 16

Всего разделов: 8

Всего листов выписки: 47

13.09.2023г. № КУВИ-001/2023-208015037

Кадастровый номер:

78:40:0019282:5607

Сведения о характерных точках границы части (частей) земельного участка

Учетный номер части: 78:40:0019282:5607/12

Система координат

Номер точки	Координаты, м		Описание закрепления на местности	Средняя квадратичная погрешность определения координат характерных точек границ земельного участка, м
	X	Y		
1	2	3	4	5
1	85347.2	93354.13	-	-
2	85331.93	93350.21	-	-
3	85309.07	93343.34	-	-
4	85302.14	93341.44	-	-
5	85302.48	93340.31	-	-
1	85347.2	93354.13	-	-
1	85385.07	93366.49	-	-
2	85380.82	93364.52	-	-
3	85407.47	93372.76	-	-
4	85430.24	93381.36	-	-
5	85446.93	93387.65	-	-
6	85456.74	93392.61	-	-
7	85442.42	93388.25	-	-
8	85429.49	93383.37	-	-
9	85393.11	93369.65	-	-
1	85385.07	93366.49	-	-
1	85545.84	93414.65	-	-
2	85574.86	93427.82	-	-
3	85574.68	93428.51	-	-
4	85564.05	93425.27	-	-
5	85545.35	93416.79	-	-
6	85541.13	93418.3	-	-
7	85537.67	93417.25	-	-
8	85545.04	93414.62	-	-



ДОКУМЕНТ ПОДПИСАН
ЭЛЕКТРОННОЙ ПОДПИСЬЮ

Сертификат: 00ВВ056В7401СВ38Д2В3576АСDC8425108

Владелец: ФЕДЕРАЛЬНАЯ СЛУЖБА ГОСУДАРСТВЕННОЙ

РЕГИСТРАЦИИ, КАДАСТРА И КАРТОГРАФИИ

Действителен: с 27.06.2023 по 19.09.2024

полное наименование должности

инициалы, фамилия

Земельный участок				
вид объекта недвижимости				
Лист № 14 раздела 4.2	Всего листов раздела 4.2: 16		Всего разделов: 8	
13.09.2023г. № КУВИ-001/2023-208015037				
Кадастровый номер:			78:40:0019282:5607	
1	2	3	4	5
9	85545.4	93414.55	-	-
1	85545.84	93414.65	-	-

	 <p>ДОКУМЕНТ ПОДПИСАН ЭЛЕКТРОННОЙ ПОДПИСЬЮ</p> <p>Сертификат: 00ВВ056В7401СВ38D2В3576АСDC8425108 Владелец: ФЕДЕРАЛЬНАЯ СЛУЖБА ГОСУДАРСТВЕННОЙ РЕГИСТРАЦИИ, КАДАСТРА И КАРТОГРАФИИ Действителен: с 27.06.2023 по 19.09.2024</p>	
полное наименование должности	инициалы, фамилия	

Земельный участок

вид объекта недвижимости

Лист № 15 раздела 4.2

Всего листов раздела 4.2: 16

Всего разделов: 8

Всего листов выписки: 47

13.09.2023г. № КУВИ-001/2023-208015037

Кадастровый номер:

78:40:0019282:5607

Сведения о характерных точках границы части (частей) земельного участка

Учетный номер части: 78:40:0019282:5607/13

Система координат

Номер точки	Координаты, м		Описание закрепления на местности	Средняя квадратичная погрешность определения координат характерных точек границ земельного участка, м
	X	Y		
1	2	3	4	5
1	85393.3	93368.38	-	-
2	85393.55	93368.48	-	-
3	85429.93	93382.2	-	-
4	85446.57	93388.48	-	-
5	85451.71	93391.08	-	-
6	85429.25	93384.24	-	-
7	85429.16	93384.21	-	-
8	85392.79	93370.49	-	-
9	85384.72	93367.32	-	-
10	85377.7	93364.07	-	-
11	85368.1	93361.21	-	-
12	85357.37	93358.01	-	-
13	85347.31	93355.09	-	-
14	85331.69	93351.09	-	-
15	85308.82	93344.21	-	-
16	85301.88	93342.3	-	-
17	85302.48	93340.31	-	-
1	85393.3	93368.38	-	-
1	85545.8	93415.62	-	-
2	85573.25	93428.08	-	-
3	85557.41	93423.25	-	-
4	85545.3	93417.76	-	-
5	85542.57	93418.74	-	-
6	85539.12	93417.69	-	-



ДОКУМЕНТ ПОДПИСАН
ЭЛЕКТРОННОЙ ПОДПИСЬЮ

Сертификат: 00ВВ056В7401СВ38Д2В3576АСДС8425108

Владелец: ФЕДЕРАЛЬНАЯ СЛУЖБА ГОСУДАРСТВЕННОЙ

РЕГИСТРАЦИИ, КАДАСТРА И КАРТОГРАФИИ

Действителен: с 27.06.2023 по 19.09.2024

полное наименование должности

инициалы, фамилия

Земельный участок				
вид объекта недвижимости				
Лист № 16 раздела 4.2	Всего листов раздела 4.2: 16		Всего разделов: 8	
13.09.2023г. № КУВИ-001/2023-208015037				
Кадастровый номер:			78:40:0019282:5607	
1	2	3	4	5
7	85544.99	93415.59	-	-
1	85545.8	93415.62	-	-

полное наименование должности		ДОКУМЕНТ ПОДПИСАН ЭЛЕКТРОННОЙ ПОДПИСЬЮ	инициалы, фамилия
	Сертификат: 00ВВ056В7401СВ38D2В3576АСDС8425108 Владелец: ФЕДЕРАЛЬНАЯ СЛУЖБА ГОСУДАРСТВЕННОЙ РЕГИСТРАЦИИ, КАДАСТРА И КАРТОГРАФИИ Действителен: с 27.06.2023 по 19.09.2024		

741
Филиал публично-правовой компании "Роскадастр" по Санкт-Петербургу
полное наименование органа регистрации прав
 Выписка из Единого государственного реестра недвижимости об объекте недвижимости

Сведения о характеристиках объекта недвижимости

На основании запроса от 14.12.2023, поступившего на рассмотрение 14.12.2023, сообщаем, что согласно записям Единого государственного реестра недвижимости:

Раздел 1 Лист 1

Земельный участок			
вид объекта недвижимости			
Лист № 1 раздела 1	Всего листов раздела 1: 3	Всего разделов: 8	Всего листов выписки: 36
30.01.2024г. № КУВИ-001/2023-282097589			
Кадастровый номер:	78:40:0019282:5608		
Номер кадастрового квартала:	78:40:0019282		
Дата присвоения кадастрового номера:	30.09.2014		
Ранее присвоенный государственный учетный номер:	данные отсутствуют		
Местоположение:	Санкт-Петербург, город Петергоф, Ропшинское шоссе, участок 142, (восточнее дома 1а, литера Б по Ропшинскому шоссе)		
Площадь:	541 +/- 8		
Кадастровая стоимость, руб.:	1430695.38		
Кадастровые номера расположенных в пределах земельного участка объектов недвижимости:	78:40:0000000:4745		
Кадастровые номера объектов недвижимости, из которых образован объект недвижимости:	78:40:0019282:62		
Кадастровые номера образованных объектов недвижимости:	данные отсутствуют		
Категория земель:	Земли населенных пунктов		
Виды разрешенного использования:	Для сельскохозяйственного использования		
Сведения о кадастровом инженере:	Быков Игорь Васильевич, дата завершения кадастровых работ: 16.09.2014		
Сведения о лесах, водных объектах и об иных природных объектах, расположенных в пределах земельного участка:	данные отсутствуют		
Сведения о том, что земельный участок полностью расположен в границах зоны с особыми условиями использования территории, территории объекта культурного наследия, публичного сервитута:	данные отсутствуют		
Сведения о том, что земельный участок расположен в границах особой экономической зоны, территории опережающего социально-экономического развития, зоны территориального развития в Российской Федерации, игровой зоны:	данные отсутствуют		

	 ДОКУМЕНТ ПОДПИСАН ЭЛЕКТРОННОЙ ПОДПИСЬЮ <small>Сертификат: 00ВВ056В7401СВ38D2В3576АСDС8425108 Владелец: ФЕДЕРАЛЬНАЯ СЛУЖБА ГОСУДАРСТВЕННОЙ РЕГИСТРАЦИИ, КАДАСТРА И КАРТОГРАФИИ Действителен: с 27.06.2023 по 19.09.2024</small>	
полное наименование должности	инициалы, фамилия	

Земельный участок			
вид объекта недвижимости			
Лист № 2 раздела 1	Всего листов раздела 1: 3	Всего разделов: 8	Всего листов выписки: 36

30.01.2024г. № КУВИ-001/2023-282097589

Кадастровый номер: 78:40:0019282:5608

Сведения о том, что земельный участок расположен в границах особо охраняемой природной территории, охотничьих угодий, лесничеств:	данные отсутствуют
Сведения о результатах проведения государственного земельного надзора:	данные отсутствуют
Сведения о расположении земельного участка в границах территории, в отношении которой утвержден проект межевания территории:	данные отсутствуют
Условный номер земельного участка:	данные отсутствуют
Сведения о принятии акта и (или) заключении договора, предусматривающих предоставление в соответствии с земельным законодательством исполнительным органом государственным органом власти или органом местного самоуправления, находящегося в государственной или муниципальной собственности земельного участка для строительства наемного дома социального использования или наемного дома коммерческого использования:	данные отсутствуют
Сведения о том, что земельный участок или земельные участки образованы на основании решения об изъятии земельного участка и (или) расположенного на нем объекта недвижимости для государственных или муниципальных нужд:	данные отсутствуют
Сведения о том, что земельный участок образован из земель или земельного участка, государственная собственность на которые не разграничена:	данные отсутствуют
Сведения о наличии земельного спора о местоположении границ земельных участков:	данные отсутствуют
Статус записи об объекте недвижимости:	Сведения об объекте недвижимости имеют статус "актуальные"
Особые отметки:	Сведения об ограничениях права на объект недвижимости, обременениях данного объекта, не зарегистрированных в реестре прав, ограничений прав и обременений недвижимого имущества: вид ограничения (обременения): прочие ограничения прав и обременения объекта недвижимости; срок действия не установлен. вид ограничения (обременения): прочие ограничения прав и обременения объекта недвижимости; срок действия не установлен. вид ограничения (обременения): прочие ограничения прав и обременения объекта недвижимости; срок действия не установлен. вид ограничения (обременения): прочие ограничения прав и обременения объекта недвижимости; срок действия не установлен.



ДОКУМЕНТ ПОДПИСАН
ЭЛЕКТРОННОЙ ПОДПИСЬЮ

Сертификат: 00ВВ056В7401СВ38D2В3576АСDС8425108

Владелец: ФЕДЕРАЛЬНАЯ СЛУЖБА ГОСУДАРСТВЕННОЙ

РЕГИСТРАЦИИ, КАДАСТРА И КАРТОГРАФИИ

Действителен: с 27.06.2023 по 19.09.2024

полное наименование должности

инициалы, фамилия

Земельный участок			
вид объекта недвижимости			
Лист № 3 раздела 1	Всего листов раздела 1: 3	Всего разделов: 8	Всего листов выписки: 36
30.01.2024г. № КУВИ-001/2023-282097589			
Кадастровый номер:		78:40:0019282:5608	
		<p>действия не установлен. вид ограничения (обременения): прочие ограничения прав и обременения объекта недвижимости; срок действия не установлен. вид ограничения (обременения): ограничения прав на земельный участок, предусмотренные статьей 56 Земельного кодекса Российской Федерации; срок действия: с 02.12.2021; реквизиты документа-основания: решение о согласовании границ охранной зоны объекта электросетевого хозяйства от 29.09.2021 № 06-2165/РС-615 выдан: Северо-Западное Управление Федеральной службы по экологическому, технологическому и атомному надзору (Ростехнадзор). вид ограничения (обременения): ограничения прав на земельный участок, предусмотренные статьей 56 Земельного кодекса Российской Федерации; срок действия: с 15.12.2021; реквизиты документа-основания: решение о согласовании границ охранной зоны объекта электросетевого хозяйства от 29.09.2021 № 06-2166/РС-616 выдан: Северо-Западное Управление Федеральной службы по экологическому, технологическому и атомному надзору (Ростехнадзор). вид ограничения (обременения): ограничения прав на земельный участок, предусмотренные статьей 56 Земельного кодекса Российской Федерации; срок действия: с 17.12.2021; реквизиты документа-основания: решение о согласовании границ охранной зоны объекта электросетевого хозяйства от 29.09.2021 № 06-2167/РС-617 выдан: Северо-Западное Управление Федеральной службы по экологическому, технологическому и атомному надзору (Ростехнадзор). вид ограничения (обременения): ограничения прав на земельный участок, предусмотренные статьей 56 Земельного кодекса Российской Федерации; срок действия: с 20.12.2021; реквизиты документа-основания: решение о согласовании границ охранной зоны объекта электросетевого хозяйства от 29.09.2021 № 06-2132/РС-604 выдан: Северо-Западное управление Федеральной службы по экологическому, технологическому и атомному надзору (Ростехнадзор).</p>	
Получатель выписки:		Фархуллин Рамиль Михайлович, действующий(ая) на основании документа "Иной документ" от имени заявителя АО "ПЕТЕРБУРГ-ДОРСЕРВИС", 7806051300	

 ДОКУМЕНТ ПОДПИСАН ЭЛЕКТРОННОЙ ПОДПИСЬЮ	Сертификат: 00ВВ056В7401СВ38D2В3576АСDC8425108 Владелец: ФЕДЕРАЛЬНАЯ СЛУЖБА ГОСУДАРСТВЕННОЙ РЕГИСТРАЦИИ, КАДАСТРА И КАРТОГРАФИИ Действителен: с 27.06.2023 по 19.09.2024	инициалы, фамилия
ПОЛНОЕ НАИМЕНОВАНИЕ ДОЛЖНОСТИ		

Выписка из Единого государственного реестра недвижимости об объекте недвижимости

Сведения о зарегистрированных правах

Земельный участок			
вид объекта недвижимости			
Лист № 1 раздела 2	Всего листов раздела 2: 2	Всего разделов: 8	Всего листов выписки: 36
30.01.2024г. № КУВИ-001/2023-282097589			
Кадастровый номер:		78:40:0019282:5608	
1	Правообладатель (правообладатели):	1.1	Открытое акционерное общество "Ленптицепром", ИНН: 4700000211
	Сведения о возможности предоставления третьим лицам персональных данных физического лица:	1.1.1	данные отсутствуют
2	Вид, номер, дата и время государственной регистрации права:	2.1	Постоянное (бессрочное) пользование 78-78/005-78/115/008/2016-472/1 29.07.2016 12:38:18
3	Сведения об осуществлении государственной регистрации сделки, права без необходимого в силу закона согласия третьего лица, органа:	3.1	данные отсутствуют
4	Ограничение прав и обременение объекта недвижимости:	не зарегистрировано	
5	Договоры участия в долевом строительстве:	не зарегистрировано	
6	Заявленные в судебном порядке права требования:	данные отсутствуют	
7	Сведения о возможности предоставления третьим лицам персональных данных физического лица	данные отсутствуют	
8	Сведения о возражении в отношении зарегистрированного права:	данные отсутствуют	
9	Сведения о наличии решения об изъятии объекта недвижимости для государственных и муниципальных нужд:	данные отсутствуют	
10	Сведения о невозможности государственной регистрации без личного участия правообладателя или его законного представителя:	Принято заявление о невозможности государственной регистрации перехода, прекращения, ограничения права и обременения на объект недвижимости без личного участия правообладателя или его законного представителя.	
11	Правопритязания и сведения о наличии поступивших, но не рассмотренных заявлений о проведении государственной регистрации права (перехода, прекращения права), ограничения права или обременения объекта недвижимости, сделки в отношении объекта недвижимости:	отсутствуют	



ДОКУМЕНТ ПОДПИСАН
ЭЛЕКТРОННОЙ ПОДПИСЬЮ

Сертификат: 00ВВ056В7401СВ38D2В3576АСDC8425108

Владелец: ФЕДЕРАЛЬНАЯ СЛУЖБА ГОСУДАРСТВЕННОЙ
РЕГИСТРАЦИИ, КАДАСТРА И КАРТОГРАФИИ
Действителен: с 27.06.2023 по 19.09.2024

полное наименование должности

инициалы, фамилия

Земельный участок			
вид объекта недвижимости			
Лист № 2 раздела 2	Всего листов раздела 2: 2	Всего разделов: 8	Всего листов выписки: 36
30.01.2024г. № КУВИ-001/2023-282097589			
Кадастровый номер:		78:40:0019282:5608	
11	Сведения о невозможности государственной регистрации перехода, прекращения, ограничения права на земельный участок из земель сельскохозяйственного назначения:	данные отсутствуют	

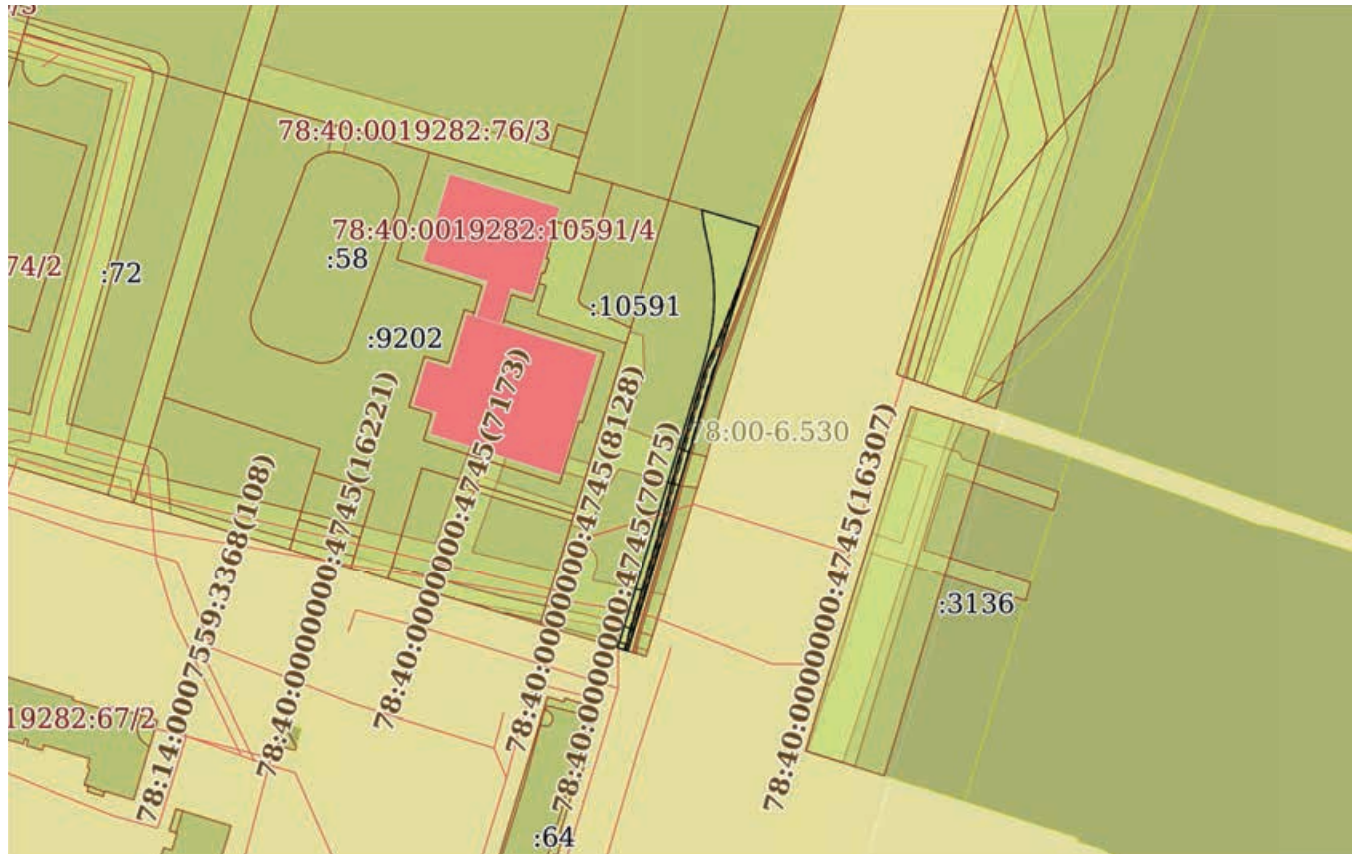
полное наименование должности	 ДОКУМЕНТ ПОДПИСАН ЭЛЕКТРОННОЙ ПОДПИСЬЮ Сертификат: 00ВВ056В7401СВ38D2В3576АСDC8425108 Владелец: ФЕДЕРАЛЬНАЯ СЛУЖБА ГОСУДАРСТВЕННОЙ РЕГИСТРАЦИИ, КАДАСТРА И КАРТОГРАФИИ Действителен: с 27.06.2023 по 19.09.2024	инициалы, фамилия
-------------------------------	---	-------------------

Выписка из Единого государственного реестра недвижимости об объекте недвижимости

Описание местоположения земельного участка

Земельный участок			
вид объекта недвижимости			
Лист № 1 раздела 3	Всего листов раздела 3: 1	Всего разделов: 8	Всего листов выписки: 36
30.01.2024г. № КУВИ-001/2023-282097589			
Кадастровый номер:	78:40:0019282:5608		

План (чертеж, схема) земельного участка



Масштаб 1:2000

Условные обозначения:



ДОКУМЕНТ ПОДПИСАН
ЭЛЕКТРОННОЙ ПОДПИСЬЮ

Сертификат: 00BV056B7401CB38D2B3576ACDC8425108

Владелец: ФЕДЕРАЛЬНАЯ СЛУЖБА ГОСУДАРСТВЕННОЙ

РЕГИСТРАЦИИ, КАДАСТРА И КАРТОГРАФИИ

Действителен: с 27.06.2023 по 19.09.2024

полное наименование должности

инициалы, фамилия

Выписка из Единого государственного реестра недвижимости об объекте недвижимости

Описание местоположения земельного участка

Земельный участок			
вид объекта недвижимости			
Лист № 1 раздела 3.1	Всего листов раздела 3.1: 2	Всего разделов: 8	Всего листов выписки: 36
30.01.2024г. № КУВИ-001/2023-282097589			
Кадастровый номер:		78:40:0019282:5608	

Описание местоположения границ земельного участка							
№ п/п	Номер точки		Дирекционный угол	Горизонтальное проложение, м	Описание закрепления на местности	Кадастровые номера смежных участков	Сведения об адресах правообладателей смежных земельных участков
	начальная	конечная					
1	2	3	4	5	6	7	8
1	1.1.1	1.1.2	16°54.8'	80.37	данные отсутствуют	данные отсутствуют	данные отсутствуют
2	1.1.1	1.1.1			данные отсутствуют	78:40:0019282:9206	адрес отсутствует
3	1.1.2	1.1.3	16°23.4'	0.89	данные отсутствуют	78:40:0019282:10591	адрес отсутствует
4	1.1.3	1.1.4	15°46.0'	0.88	данные отсутствуют	78:40:0019282:10591	адрес отсутствует
5	1.1.4	1.1.5	15°8.5'	0.88	данные отсутствуют	78:40:0019282:10591	адрес отсутствует
6	1.1.5	1.1.6	13°43.3'	0.89	данные отсутствуют	78:40:0019282:10591	адрес отсутствует
7	1.1.6	1.1.7	13°5.5'	0.88	данные отсутствуют	78:40:0019282:10591	адрес отсутствует
8	1.1.7	1.1.8	12°27.5'	0.88	данные отсутствуют	78:40:0019282:10591	адрес отсутствует
9	1.1.8	1.1.9	11°41.3'	0.89	данные отсутствуют	78:40:0019282:10591	адрес отсутствует
10	1.1.9	1.1.10	10°25.3'	0.88	данные отсутствуют	78:40:0019282:10591	адрес отсутствует
11	1.1.10	1.1.11	9°46.9'	0.88	данные отсутствуют	78:40:0019282:10591	адрес отсутствует
12	1.1.11	1.1.12	9°8.5'	0.88	данные отсутствуют	78:40:0019282:10591	адрес отсутствует
13	1.1.12	1.1.13	7°45.9'	0.89	данные отсутствуют	78:40:0019282:10591	адрес отсутствует
14	1.1.13	1.1.14	7°12.4'	0.88	данные отсутствуют	78:40:0019282:10591	адрес отсутствует
15	1.1.14	1.1.15	6°29.0'	0.89	данные отсутствуют	78:40:0019282:10591	адрес отсутствует
16	1.1.15	1.1.16	5°50.3'	0.88	данные отсутствуют	78:40:0019282:10591	адрес отсутствует
17	1.1.16	1.1.17	4°32.9'	0.88	данные отсутствуют	78:40:0019282:10591	адрес отсутствует
18	1.1.17	1.1.18	3°51.4'	0.89	данные отсутствуют	78:40:0019282:10591	адрес отсутствует
19	1.1.18	1.1.19	3°15.1'	0.88	данные отсутствуют	78:40:0019282:10591	адрес отсутствует
20	1.1.19	1.1.20	1°57.2'	0.88	данные отсутствуют	78:40:0019282:10591	адрес отсутствует
21	1.1.20	1.1.21	1°17.2'	0.89	данные отсутствуют	78:40:0019282:10591	адрес отсутствует
22	1.1.21	1.1.22	0°39.1'	0.88	данные отсутствуют	78:40:0019282:10591	адрес отсутствует



ДОКУМЕНТ ПОДПИСАН
ЭЛЕКТРОННОЙ ПОДПИСЬЮ

Сертификат: 00ВВ056В7401СВ38D2В3576АСDС8425108

Владелец: ФЕДЕРАЛЬНАЯ СЛУЖБА ГОСУДАРСТВЕННОЙ

РЕГИСТРАЦИИ, КАДАСТРА И КАРТОГРАФИИ

Действителен: с 27.06.2023 по 19.09.2024

полное наименование должности

инициалы, фамилия

Земельный участок

вид объекта недвижимости

Лист № 2 раздела 3.1

Всего листов раздела 3.1: 2

Всего разделов: 8

Всего листов выписки: 36

30.01.2024г. № КУВИ-001/2023-282097589

Кадастровый номер:

78:40:0019282:5608

1	2	3	4	5	6	7	8
23	1.1.22	1.1.23	359°20.9'	0.88	данные отсутствуют	78:40:0019282:10591	адрес отсутствует
24	1.1.23	1.1.24	358°42.8'	0.89	данные отсутствуют	78:40:0019282:10591	адрес отсутствует
25	1.1.24	1.1.25	358°2.8'	0.88	данные отсутствуют	78:40:0019282:10591	адрес отсутствует
26	1.1.25	1.1.26	356°44.9'	0.88	данные отсутствуют	78:40:0019282:10591	адрес отсутствует
27	1.1.26	1.1.27	356°44.9'	0.88	данные отсутствуют	78:40:0019282:10591	адрес отсутствует
28	1.1.27	1.1.28	355°30.2'	0.89	данные отсутствуют	78:40:0019282:10591	адрес отсутствует
29	1.1.28	1.1.29	354°9.7'	0.88	данные отсутствуют	78:40:0019282:10591	адрес отсутствует
30	1.1.29	1.1.30	353°26.6'	0.88	данные отсутствуют	78:40:0019282:10591	адрес отсутствует
31	1.1.30	1.1.31	352°52.5'	0.89	данные отсутствуют	78:40:0019282:10591	адрес отсутствует
32	1.1.31	1.1.32	352°14.1'	0.89	данные отсутствуют	78:40:0019282:10591	адрес отсутствует
33	1.1.32	1.1.33	350°51.5'	0.88	данные отсутствуют	78:40:0019282:10591	адрес отсутствует
34	1.1.33	1.1.34	350°13.1'	0.88	данные отсутствуют	78:40:0019282:10591	адрес отсутствует
35	1.1.34	1.1.35	349°34.7'	0.88	данные отсутствуют	78:40:0019282:10591	адрес отсутствует
36	1.1.35	1.1.36	348°56.6'	0.89	данные отсутствуют	78:40:0019282:10591	адрес отсутствует
37	1.1.36	1.1.37	347°32.5'	0.88	данные отсутствуют	78:40:0019282:10591	адрес отсутствует
38	1.1.37	1.1.38	346°54.5'	0.88	данные отсутствуют	78:40:0019282:10591	адрес отсутствует
39	1.1.38	1.1.39	348°10.0'	5.36	данные отсутствуют	78:40:0019282:10591	адрес отсутствует
40	1.1.39	1.1.40	351°41.3'	4.01	данные отсутствуют	78:40:0019282:10591	адрес отсутствует
41	1.1.40	1.1.41	106°27.3'	15.92	данные отсутствуют	78:40:0019282:5607	адрес отсутствует
42	1.1.41	1.1.42	197°10.6'	119.16	данные отсутствуют	78:40:0019282:5607	адрес отсутствует
43	1.1.42	1.1.1	286°43.1'	2.85	данные отсутствуют	данные отсутствуют	данные отсутствуют



ДОКУМЕНТ ПОДПИСАН
ЭЛЕКТРОННОЙ ПОДПИСЬЮ

Сертификат: 00ВВ056В7401СВ38D2В3576АСDC8425108

Владелец: ФЕДЕРАЛЬНАЯ СЛУЖБА ГОСУДАРСТВЕННОЙ

РЕГИСТРАЦИИ, КАДАСТРА И КАРТОГРАФИИ

Действителен: с 27.06.2023 по 19.09.2024

полное наименование должности

инициалы, фамилия

Выписка из Единого государственного реестра недвижимости об объекте недвижимости

Описание местоположения земельного участка

Земельный участок			
вид объекта недвижимости			
Лист № 1 раздела 3.2	Всего листов раздела 3.2: 2	Всего разделов: 8	Всего листов выписки: 36
30.01.2024г. № КУВИ-001/2023-282097589			
Кадастровый номер:		78:40:0019282:5608	

Сведения о характерных точках границы земельного участка				
Система координат СК-1964				
Номер точки	Координаты, м		Описание закрепления на местности	Средняя квадратичная погрешность определения координат характерных точек границ земельного участка, м
	X	Y		
1	2	3	4	5
1	85303.3	93337.58	-	0.1
2	85380.19	93360.96	-	0.1
3	85381.04	93361.21	-	-
4	85381.89	93361.45	-	-
5	85382.74	93361.68	-	-
6	85383.6	93361.89	-	-
7	85384.46	93362.09	-	-
8	85385.32	93362.28	-	-
9	85386.19	93362.46	-	-
10	85387.06	93362.62	-	-
11	85387.93	93362.77	-	-
12	85388.8	93362.91	-	-
13	85389.68	93363.03	-	-
14	85390.55	93363.14	-	-
15	85391.43	93363.24	-	-
16	85392.31	93363.33	-	-
17	85393.19	93363.4	-	-
18	85394.08	93363.46	-	-
19	85394.96	93363.51	-	-
20	85395.84	93363.54	-	0.1
21	85396.73	93363.56	-	-
22	85397.61	93363.57	-	-



ДОКУМЕНТ ПОДПИСАН
ЭЛЕКТРОННОЙ ПОДПИСЬЮ

Сертификат: 00ВВ056В7401СВ38D2В3576АСDC8425108

Владелец: ФЕДЕРАЛЬНАЯ СЛУЖБА ГОСУДАРСТВЕННОЙ

РЕГИСТРАЦИИ, КАДАСТРА И КАРТОГРАФИИ

Действителен: с 27.06.2023 по 19.09.2024

полное наименование должности

инициалы, фамилия

Земельный участок

вид объекта недвижимости

Лист № 2 раздела 3.2

Всего листов раздела 3.2: 2

Всего разделов: 8

Всего листов выписки: 36

30.01.2024г. № КУВИ-001/2023-282097589

Кадастровый номер:

78:40:0019282:5608

1	2	3	4	5
23	85398.49	93363.56	-	-
24	85399.38	93363.54	-	-
25	85400.26	93363.51	-	-
26	85401.14	93363.46	-	-
27	85402.02	93363.41	-	-
28	85402.91	93363.34	-	-
29	85403.79	93363.25	-	-
30	85404.66	93363.15	-	-
31	85405.54	93363.04	-	-
32	85406.42	93362.92	-	-
33	85407.29	93362.78	-	-
34	85408.16	93362.63	-	-
35	85409.03	93362.47	-	-
36	85409.9	93362.3	-	-
37	85410.76	93362.11	-	-
38	85411.62	93361.91	-	0.1
39	85416.87	93360.81	-	0.1
40	85420.84	93360.23	-	0.1
41	85416.33	93375.5	-	0.1
42	85302.48	93340.31	-	0.1
1	85303.3	93337.58	-	0.1



ДОКУМЕНТ ПОДПИСАН
ЭЛЕКТРОННОЙ ПОДПИСЬЮ

Сертификат: 00ВВ056В7401СВ38Д2В3576АСДС8425108

Владелец: ФЕДЕРАЛЬНАЯ СЛУЖБА ГОСУДАРСТВЕННОЙ

РЕГИСТРАЦИИ, КАДАСТРА И КАРТОГРАФИИ


Действителен: с 27.06.2023 по 19.09.2024

полное наименование должности

инициалы, фамилия

Выписка из Единого государственного реестра недвижимости об объекте недвижимости
Сведения о частях земельного участка

Земельный участок			
вид объекта недвижимости			
Лист № 1 раздела 4	Всего листов раздела 4: 9	Всего разделов: 8	Всего листов выписки: 36
30.01.2024г. № КУВИ-001/2023-282097589			
Кадастровый номер:		78:40:0019282:5608	
План (чертеж, схема) части земельного участка		Учетный номер части: 78:40:0019282:5608/1	



Масштаб 1:50

Условные обозначения:

полное наименование должности	 ДОКУМЕНТ ПОДПИСАН ЭЛЕКТРОННОЙ ПОДПИСЬЮ	инициалы, фамилия
	Сертификат: 00ВВ056В7401СВ38Д2В3576АСДС8425108 Владелец: ФЕДЕРАЛЬНАЯ СЛУЖБА ГОСУДАРСТВЕННОЙ РЕГИСТРАЦИИ, КАДАСТРА И КАРТОГРАФИИ Действителен: с 27.06.2023 по 19.09.2024	

Земельный участок

вид объекта недвижимости

Лист № 2 раздела 4

Всего листов раздела 4: 9

Всего разделов: 8

Всего листов выписки: 36

30.01.2024г. № КУВИ-001/2023-282097589

Кадастровый номер:

78:40:0019282:5608

План (чертеж, схема) части земельного участка

Учетный номер части: 78:40:0019282:5608/2



Масштаб 1:200

Условные обозначения:



ДОКУМЕНТ ПОДПИСАН
ЭЛЕКТРОННОЙ ПОДПИСЬЮ

Сертификат: 00ВВ056В7401СВ38D2В3576АСDC8425108

Владелец: ФЕДЕРАЛЬНАЯ СЛУЖБА ГОСУДАРСТВЕННОЙ

РЕГИСТРАЦИИ, КАДАСТРА И КАРТОГРАФИИ

Действителен: с 27.06.2023 по 19.09.2024

полное наименование должности

инициалы, фамилия

Земельный участок

вид объекта недвижимости

Лист № 3 раздела 4

Всего листов раздела 4: 9

Всего разделов: 8

Всего листов выписки: 36

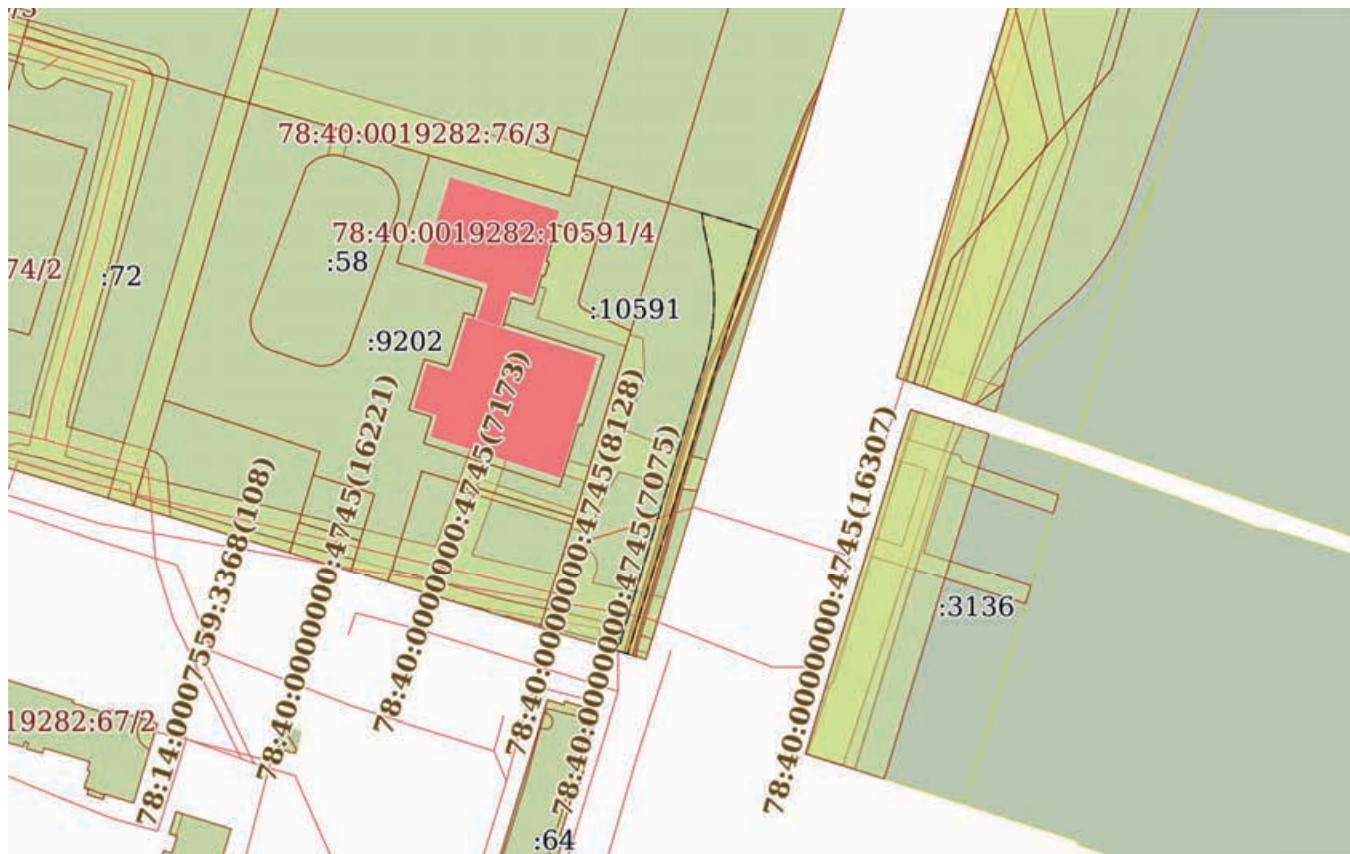
30.01.2024г. № КУВИ-001/2023-282097589

Кадастровый номер:

78:40:0019282:5608

План (чертеж, схема) части земельного участка

Учетный номер части: 78:40:0019282:5608/3



Масштаб 1:2000

Условные обозначения:

ДОКУМЕНТ ПОДПИСАН
ЭЛЕКТРОННОЙ ПОДПИСЬЮ

Сертификат: 00ВВ056В7401СВ38D2В3576АСDC8425108

Владелец: ФЕДЕРАЛЬНАЯ СЛУЖБА ГОСУДАРСТВЕННОЙ

РЕГИСТРАЦИИ, КАДАСТРА И КАРТОГРАФИИ

Действителен: с 27.06.2023 по 19.09.2024

полное наименование должности

инициалы, фамилия

Земельный участок

вид объекта недвижимости

Лист № 4 раздела 4

Всего листов раздела 4: 9

Всего разделов: 8

Всего листов выписки: 36

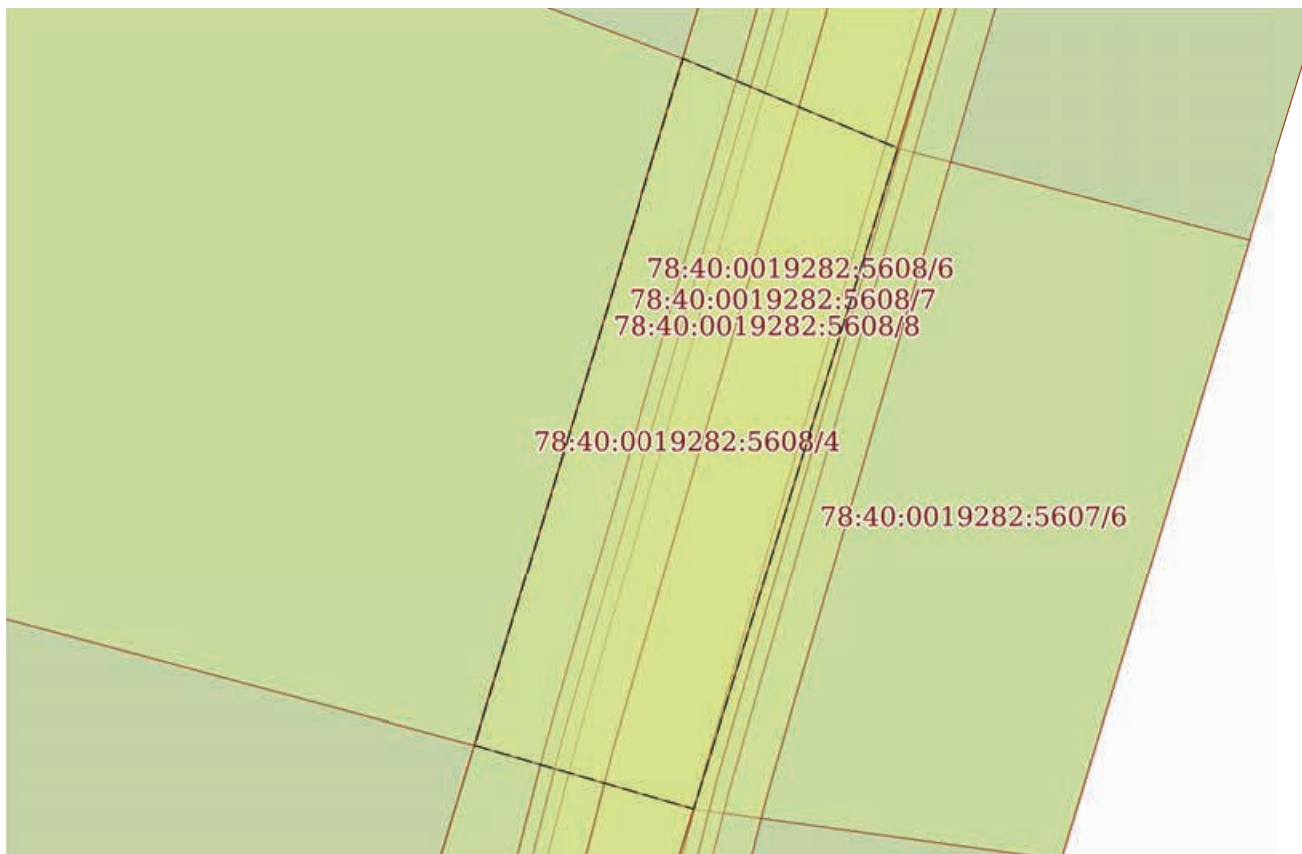
30.01.2024г. № КУВИ-001/2023-282097589

Кадастровый номер:

78:40:0019282:5608

План (чертеж, схема) части земельного участка

Учетный номер части: 78:40:0019282:5608/4



Масштаб 1:100

Условные обозначения:

ДОКУМЕНТ ПОДПИСАН
ЭЛЕКТРОННОЙ ПОДПИСЬЮ

Сертификат: 00ВВ056В7401СВ38D2В3576АСDС8425108

Владелец: ФЕДЕРАЛЬНАЯ СЛУЖБА ГОСУДАРСТВЕННОЙ

РЕГИСТРАЦИИ, КАДАСТРА И КАРТОГРАФИИ

Действителен: с 27.06.2023 по 19.09.2024

полное наименование должности

инициалы, фамилия

Земельный участок

вид объекта недвижимости

Лист № 5 раздела 4

Всего листов раздела 4: 9

Всего разделов: 8

Всего листов выписки: 36

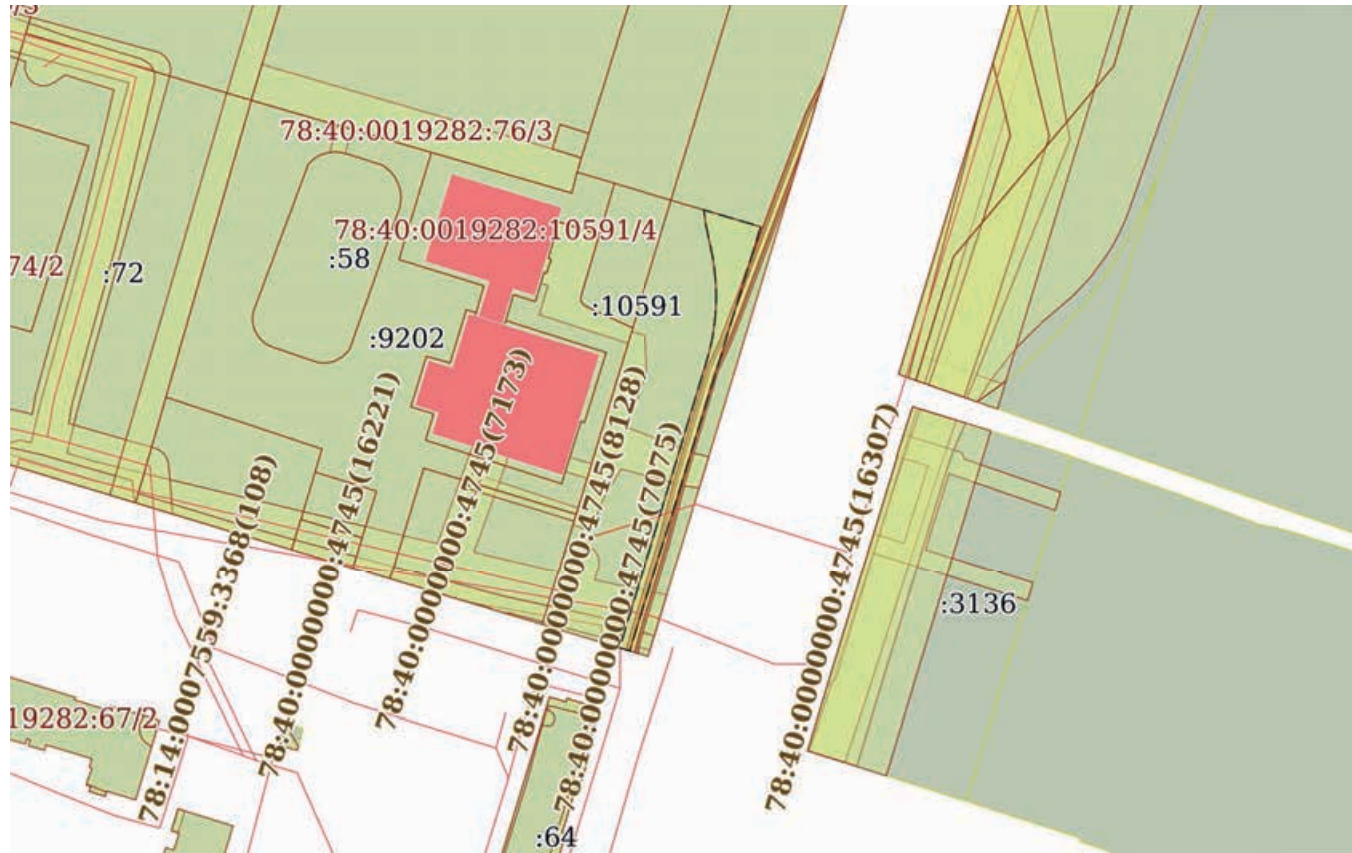
30.01.2024г. № КУВИ-001/2023-282097589

Кадастровый номер:

78:40:0019282:5608

План (чертеж, схема) части земельного участка

Учетный номер части: 78:40:0019282:5608/5



Масштаб 1:2000

Условные обозначения:

ДОКУМЕНТ ПОДПИСАН
ЭЛЕКТРОННОЙ ПОДПИСЬЮ

Сертификат: 00BВ056В7401СВ38D2В3576АСDС8425108

Владелец: ФЕДЕРАЛЬНАЯ СЛУЖБА ГОСУДАРСТВЕННОЙ

РЕГИСТРАЦИИ, КАДАСТРА И КАРТОГРАФИИ

Действителен: с 27.06.2023 по 19.09.2024

полное наименование должности

инициалы, фамилия

Земельный участок

вид объекта недвижимости

Лист № 6 раздела 4

Всего листов раздела 4: 9

Всего разделов: 8

Всего листов выписки: 36

30.01.2024г. № КУВИ-001/2023-282097589

Кадастровый номер:

78:40:0019282:5608

План (чертеж, схема) части земельного участка

Учетный номер части: 78:40:0019282:5608/6



Масштаб 1:1000

Условные обозначения:



ДОКУМЕНТ ПОДПИСАН
ЭЛЕКТРОННОЙ ПОДПИСЬЮ

Сертификат: 00ВВ056В7401СВ38D2В3576АСDC8425108

Владелец: ФЕДЕРАЛЬНАЯ СЛУЖБА ГОСУДАРСТВЕННОЙ

РЕГИСТРАЦИИ, КАДАСТРА И КАРТОГРАФИИ

Действителен: с 27.06.2023 по 19.09.2024

полное наименование должности

инициалы, фамилия

Земельный участок

вид объекта недвижимости

Лист № 7 раздела 4

Всего листов раздела 4: 9

Всего разделов: 8

Всего листов выписки: 36

30.01.2024г. № КУВИ-001/2023-282097589

Кадастровый номер:

78:40:0019282:5608

План (чертеж, схема) части земельного участка

Учетный номер части: 78:40:0019282:5608/7



Масштаб 1:1000

Условные обозначения:

ДОКУМЕНТ ПОДПИСАН
ЭЛЕКТРОННОЙ ПОДПИСЬЮ

Сертификат: 00ВВ056В7401СВ38D2В3576АСDC8425108

Владелец: ФЕДЕРАЛЬНАЯ СЛУЖБА ГОСУДАРСТВЕННОЙ

РЕГИСТРАЦИИ, КАДАСТРА И КАРТОГРАФИИ

Действителен: с 27.06.2023 по 19.09.2024

полное наименование должности

инициалы, фамилия

Земельный участок

вид объекта недвижимости

Лист № 8 раздела 4

Всего листов раздела 4: 9

Всего разделов: 8

Всего листов выписки: 36

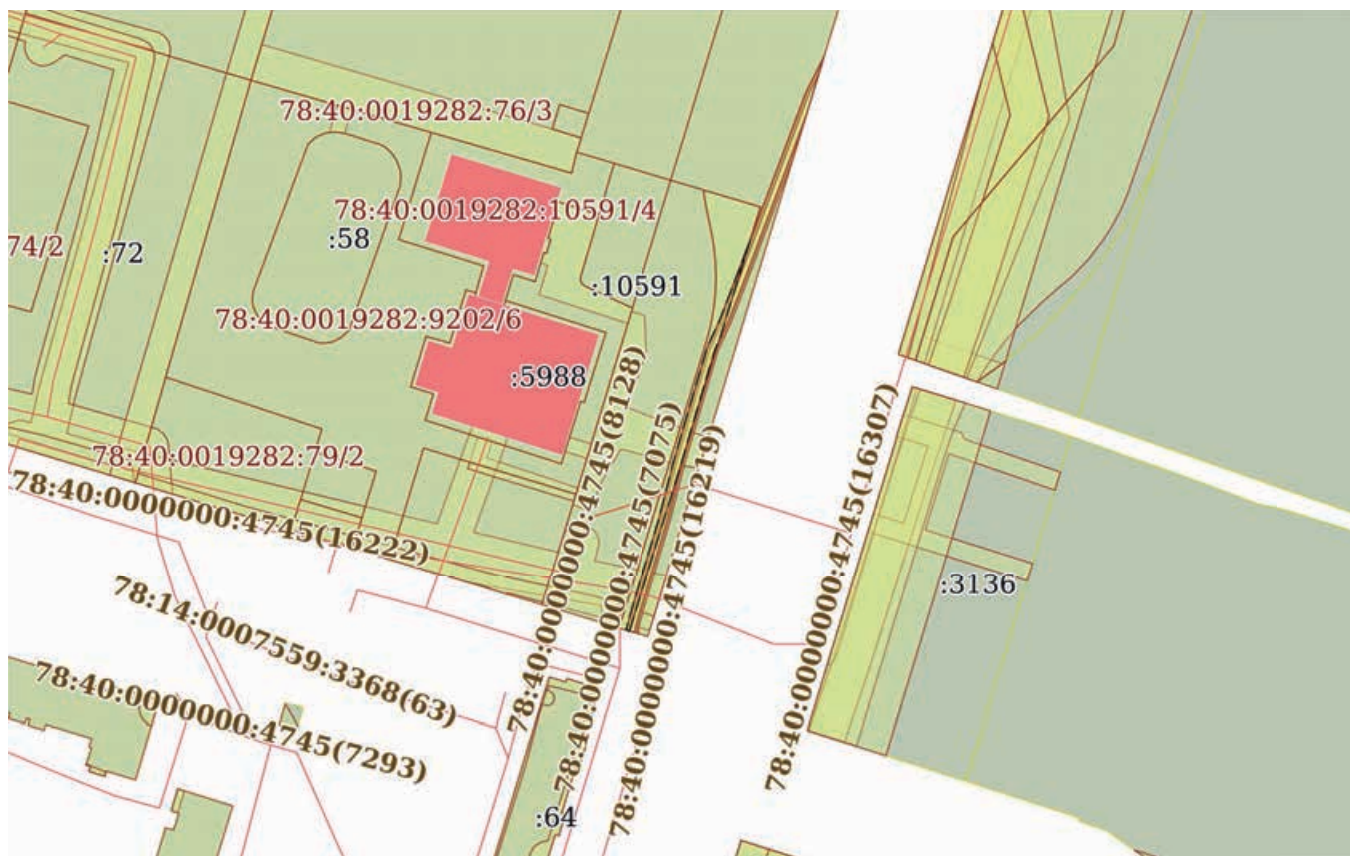
30.01.2024г. № КУВИ-001/2023-282097589

Кадастровый номер:

78:40:0019282:5608

План (чертеж, схема) части земельного участка

Учетный номер части: 78:40:0019282:5608/8



Масштаб 1:2000

Условные обозначения:

ДОКУМЕНТ ПОДПИСАН
ЭЛЕКТРОННОЙ ПОДПИСЬЮ

Сертификат: 00BV056B7401CB38D2B3576ACDC8425108

Владелец: ФЕДЕРАЛЬНАЯ СЛУЖБА ГОСУДАРСТВЕННОЙ

РЕГИСТРАЦИИ, КАДАСТРА И КАРТОГРАФИИ

Действителен: с 27.06.2023 по 19.09.2024

полное наименование должности

инициалы, фамилия

Земельный участок

вид объекта недвижимости

Лист № 9 раздела 4

Всего листов раздела 4: 9

Всего разделов: 8

Всего листов выписки: 36

30.01.2024г. № КУВИ-001/2023-282097589

Кадастровый номер:

78:40:0019282:5608

План (чертеж, схема) части земельного участка

Учетный номер части: 78:40:0019282:5608/9



Масштаб 1:900

Условные обозначения:



ДОКУМЕНТ ПОДПИСАН
ЭЛЕКТРОННОЙ ПОДПИСЬЮ

Сертификат: 00ВВ056В7401СВ38D2В3576АСDC8425108

Владелец: ФЕДЕРАЛЬНАЯ СЛУЖБА ГОСУДАРСТВЕННОЙ

РЕГИСТРАЦИИ, КАДАСТРА И КАРТОГРАФИИ

Действителен: с 27.06.2023 по 19.09.2024

полное наименование должности

инициалы, фамилия

Выписка из Единого государственного реестра недвижимости об объекте недвижимости

Сведения о частях земельного участка

Земельный участок		
вид объекта недвижимости		
Лист № 1 раздела 4.1	Всего листов раздела 4.1: 6	Всего разделов: 8
Всего листов выписки: 36		
30.01.2024г. № КУВИ-001/2023-282097589		
Кадастровый номер:		78:40:0019282:5608
Учетный номер части	Площадь, м2	Содержание ограничения в использовании или ограничения права на объект недвижимости или обременения объекта недвижимости
1	2	3
78:40:0019282:5608/1	13	вид ограничения (обременения): прочие ограничения прав и обременения объекта недвижимости; Срок действия: не установлен; Содержание ограничения (обременения): Охранная зона сетей связи и сооружений связи
78:40:0019282:5608/2	48	вид ограничения (обременения): прочие ограничения прав и обременения объекта недвижимости; Срок действия: не установлен; Содержание ограничения (обременения): Охранная зона водопроводных сетей
78:40:0019282:5608/3	541	вид ограничения (обременения): прочие ограничения прав и обременения объекта недвижимости; Срок действия: не установлен; Содержание ограничения (обременения): Зона градостроительных ограничений
78:40:0019282:5608/4	29	вид ограничения (обременения): прочие ограничения прав и обременения объекта недвижимости; Срок действия: не установлен; Содержание ограничения (обременения): Право прохода и проезда
78:40:0019282:5608/5	541	вид ограничения (обременения): прочие ограничения прав и обременения объекта недвижимости; Срок действия: не установлен; Содержание ограничения (обременения): Зона охраняемого природного ландшафта
78:40:0019282:5608/6	134	вид ограничения (обременения): ограничения прав на земельный участок, предусмотренные статьей 56 Земельного кодекса Российской Федерации; Срок действия: не установлен; реквизиты документа-основания: решение о согласовании границ охранной зоны объекта электросетевого хозяйства от 29.09.2021 № 06-2165/РС-615 выдан: Северо-Западное Управление Федеральной службы по экологическому, технологическому и атомному надзору (Ростехнадзор); Содержание ограничения (обременения): В соответствии с гл. 3 п.8 п.п. б, в, г, д; п. 9 п.п. а, б, г; п.10, п.п. а, б, в, г, ж, и; Постановления "О порядке установления охранных зон объектов электросетевого хозяйства и особых условий использования земельных участков, расположенных в границах таких зон" № 160 от 24.02.2009г.: 8. В охранных зонах запрещается осуществлять любые действия, которые могут нарушить безопасную работу объектов электросетевого хозяйства, в том числе привести к их повреждению или уничтожению, и (или) повлечь причинение вреда жизни, здоровью граждан и имуществу физических или юридических лиц, а также повлечь нанесение экологического ущерба и возникновение пожаров, в том числе: б) размещать любые объекты и предметы (материалы) в пределах созданных в соответствии с требованиями нормативно-технических документов проходов и подъездов для доступа к объектам электросетевого хозяйства, а также проводить любые работы и возводить сооружения, которые могут препятствовать доступу к объектам электросетевого хозяйства, без создания необходимых для такого доступа проходов и подъездов; в) находиться в пределах огороженной



ДОКУМЕНТ ПОДПИСАН
ЭЛЕКТРОННОЙ ПОДПИСЬЮ

Сертификат: 00ВВ056В7401СВ38Д2В3576АСДС8425108

Владелец: ФЕДЕРАЛЬНАЯ СЛУЖБА ГОСУДАРСТВЕННОЙ

РЕГИСТРАЦИИ, КАДАСТРА И КАРТОГРАФИИ

Действителен: с 27.06.2023 по 19.09.2024

полное наименование должности

инициалы, фамилия

Земельный участок			
вид объекта недвижимости			
Лист № 2 раздела 4.1	Всего листов раздела 4.1: 6	Всего разделов: 8	Всего листов выписки: 36

30.01.2024г. № КУВИ-001/2023-282097589

Кадастровый номер:

78:40:0019282:5608

		<p>территории и помещениях распределительных устройств и подстанций, открывать двери и люки распределительных устройств и подстанций, производить переключения и подключения в электрических сетях (указанное требование не распространяется на работников, занятых выполнением разрешенных в установленном порядке работ), разводить огонь в пределах охранных зон вводных и распределительных устройств, подстанций, воздушных линий электропередачи, а также в охранных зонах кабельных линий электропередачи; г) размещать свалки; д) производить работы ударными механизмами, сбрасывать тяжести массой свыше 5 тонн, производить сброс и слив едких и коррозионных веществ и горюче-смазочных материалов (в охранных зонах подземных кабельных линий электропередачи). 9. В охранных зонах, установленных для объектов электросетевого хозяйства напряжением свыше 1000 вольт, помимо действий, предусмотренных пунктом 8 настоящих Правил, запрещается: а) складировать или размещать хранилища любых, в том числе горюче-смазочных, материалов; б) размещать детские и спортивные площадки, стадионы, рынки, торговые точки, полевые станы, загоны для скота, гаражи и стоянки всех видов машин и механизмов, проводить любые мероприятия, связанные с большим скоплением людей, не занятых выполнением разрешенных в установленном порядке работ (в охранных зонах воздушных линий электропередачи); г) бросать якоря с судов и осуществлять их проход с отданными якорями, цепями, лотами, волокушами и тралями (в охранных зонах подводных кабельных линий электропередачи); 10. В пределах охранных зон без письменного решения о согласовании сетевых организаций юридическим и физическим лицам запрещаются: а) строительство, капитальный ремонт, реконструкция или снос зданий и сооружений; б) горные, взрывные, мелиоративные работы, в том числе связанные с временным затоплением земель; в) посадка и вырубка деревьев и кустарников; г) дноуглубительные, землечерпальные и погрузочно-разгрузочные работы, добыча рыбы, других водных животных и растений придонными орудиями лова, устройство водопоев, колка и заготовка льда (в охранных зонах подводных кабельных линий электропередачи); ж) земляные работы на глубине более 0,3 метра (на вспахиваемых землях на глубине более 0,45 метра), а также планировка грунта (в охранных зонах подземных кабельных линий электропередачи); и) полевые сельскохозяйственные работы с применением сельскохозяйственных машин и оборудования высотой более 4 метров (в охранных зонах воздушных линий электропередачи) или полевые сельскохозяйственные работы, связанные с вспашкой земли (в охранных зонах кабельных линий электропередачи).; Реестровый номер границы: 78:40-6.1846; Вид объекта реестра границ: Зона с особыми условиями использования территории; Вид зоны по документу: Охранная зона объекта электросетевого хозяйства - 2 КЛ-10 кВ от ПС 197 ф. 205 до соединительных муфт на пересечении с Ропшинским шоссе в сторону РП 720; Тип зоны: Охранная зона инженерных коммуникаций</p>
78:40:0019282:5608/7	152	<p>вид ограничения (обременения): ограничения прав на земельный участок, предусмотренные статьей 56 Земельного кодекса Российской Федерации; Срок действия: не установлен; реквизиты документа-основания: решение о согласовании границ охранной зоны объекта электросетевого хозяйства от 29.09.2021 № 06-2166/РС-616 выдан: Северо-Западное Управление Федеральной службы по экологическому, технологическому и атомному надзору (Ростехнадзор); Содержание ограничения</p>



ДОКУМЕНТ ПОДПИСАН
ЭЛЕКТРОННОЙ ПОДПИСЬЮ

Сертификат: 00ВВ056В7401СВ38Д2В3576АСДС8425108

Владелец: ФЕДЕРАЛЬНАЯ СЛУЖБА ГОСУДАРСТВЕННОЙ

РЕГИСТРАЦИИ, КАДАСТРА И КАРТОГРАФИИ

Действителен: с 27.06.2023 по 19.09.2024

полное наименование должности

инициалы, фамилия

Земельный участок			
вид объекта недвижимости			
Лист № 3 раздела 4.1	Всего листов раздела 4.1: 6	Всего разделов: 8	Всего листов выписки: 36
30.01.2024г. № КУВИ-001/2023-282097589			
Кадастровый номер:		78:40:0019282:5608	

(обременения): В соответствии с гл. 3 п.8 п.п. б, в, г, д; п. 9 п.п. а, б, г; п.10, п.п. а, б, в, г, ж, и; Постановления "О порядке установления охранных зон объектов электросетевого хозяйства и особых условий использования земельных участков, расположенных в границах таких зон" № 160 от 24.02.2009г.: 8. В охранных зонах запрещается осуществлять любые действия, которые могут нарушить безопасную работу объектов электросетевого хозяйства, в том числе привести к их повреждению или уничтожению, и (или) повлечь причинение вреда жизни, здоровью граждан и имуществу физических или юридических лиц, а также повлечь нанесение экологического ущерба и возникновение пожаров, в том числе: б) размещать любые объекты и предметы (материалы) в пределах созданных в соответствии с требованиями нормативно-технических документов проходов и подъездов для доступа к объектам электросетевого хозяйства, а также проводить любые работы и возводить сооружения, которые могут препятствовать доступу к объектам электросетевого хозяйства, без создания необходимых для такого доступа проходов и подъездов; в) находиться в пределах огороженной территории и помещениях распределительных устройств и подстанций, открывать двери и люки распределительных устройств и подстанций, производить переключения и подключения в электрических сетях (указанное требование не распространяется на работников, занятых выполнением разрешенных в установленном порядке работ), разводить огонь в пределах охранных зон вводных и распределительных устройств, подстанций, воздушных линий электропередачи, а также в охранных зонах кабельных линий электропередачи; г) размещать свалки; д) производить работы ударными механизмами, сбрасывать тяжести массой свыше 5 тонн, производить сброс и слив едких и коррозионных веществ и горюче-смазочных материалов (в охранных зонах подземных кабельных линий электропередачи). 9. В охранных зонах, установленных для объектов электросетевого хозяйства напряжением свыше 1000 вольт, помимо действий, предусмотренных пунктом 8 настоящих Правил, запрещается: а) складировать или размещать хранилища любых, в том числе горюче-смазочных, материалов; б) размещать детские и спортивные площадки, стадионы, рынки, торговые точки, полевые станы, загоны для скота, гаражи и стоянки всех видов машин и механизмов, проводить любые мероприятия, связанные с большим скоплением людей, не занятых выполнением разрешенных в установленном порядке работ (в охранных зонах воздушных линий электропередачи); г) бросать якоря с судов и осуществлять их проход с отданными якорями, цепями, лотами, волокушами и тралами (в охранных зонах подводных кабельных линий электропередачи); 10. В пределах охранных зон без письменного решения о согласовании сетевых организаций юридическим и физическим лицам запрещаются: а) строительство, капитальный ремонт, реконструкция или снос зданий и сооружений; б) горные, взрывные, мелиоративные работы, в том числе связанные с временным затоплением земель; в) посадка и вырубка деревьев и кустарников; г) дноуглубительные, землечерпальные и погрузочно-разгрузочные работы, добыча рыбы, других водных животных и растений придонными орудиями лова, устройство водопоев, колка и заготовка льда (в охранных зонах подводных кабельных линий электропередачи); ж) земляные работы на глубине более 0,3 метра (на вспахиваемых землях на глубине более 0,45 метра), а также планировка грунта (в охранных зонах подземных кабельных



ДОКУМЕНТ ПОДПИСАН
ЭЛЕКТРОННОЙ ПОДПИСЬЮ

Сертификат: 00ВВ056В7401СВ38Д2В3576АСДС8425108

Владелец: ФЕДЕРАЛЬНАЯ СЛУЖБА ГОСУДАРСТВЕННОЙ

РЕГИСТРАЦИИ, КАДАСТРА И КАРТОГРАФИИ

Действителен: с 27.06.2023 по 19.09.2024

полное наименование должности

инициалы, фамилия

Земельный участок			
вид объекта недвижимости			
Лист № 4 раздела 4.1	Всего листов раздела 4.1: 6	Всего разделов: 8	Всего листов выписки: 36

30.01.2024г. № КУВИ-001/2023-282097589

Кадастровый номер: 78:40:0019282:5608

		линий электропередачи); и) полевые сельскохозяйственные работы с применением сельскохозяйственных машин и оборудования высотой более 4 метров (в охранных зонах воздушных линий электропередачи) или полевые сельскохозяйственные работы, связанные с вспашкой земли (в охранных зонах кабельных линий электропередачи).; Реестровый номер границы: 78:40-6.1848; Вид объекта реестра границ: Зона с особыми условиями использования территории; Вид зоны по документу: Охранная зона объекта электросетевого хозяйства - 2 КЛ - 10 кВ от ПС 197 ф. 103 до соединительных муфт на пересечении с Ропшинским шоссе в сторону РП 720; Тип зоны: Охранная зона инженерных коммуникаций
78:40:0019282:5608/8	168	вид ограничения (обременения): ограничения прав на земельный участок, предусмотренные статьей 56 Земельного кодекса Российской Федерации; Срок действия: не установлен; реквизиты документа-основания: решение о согласовании границ охранной зоны объекта электросетевого хозяйства от 29.09.2021 № 06-2167/РС-617 выдан: Северо-Западное Управление Федеральной службы по экологическому, технологическому и атомному надзору (Ростехнадзор); Содержание ограничения (обременения): В соответствии с гл. 3 п.8 п.п. б, в, г, д; п. 9 п.п. а, б, г; п.10, п.п. а, б, в, г, ж, и; Постановления "О порядке установления охранных зон объектов электросетевого хозяйства и особых условий использования земельных участков, расположенных в границах таких зон" № 160 от 24.02.2009г.: 8. В охранных зонах запрещается осуществлять любые действия, которые могут нарушить безопасную работу объектов электросетевого хозяйства, в том числе привести к их повреждению или уничтожению, и (или) повлечь причинение вреда жизни, здоровью граждан и имуществу физических или юридических лиц, а также повлечь нанесение экологического ущерба и возникновение пожаров, в том числе: б) размещать любые объекты и предметы (материалы) в пределах созданных в соответствии с требованиями нормативно-технических документов проходов и подъездов для доступа к объектам электросетевого хозяйства, а также проводить любые работы и возводить сооружения, которые могут препятствовать доступу к объектам электросетевого хозяйства, без создания необходимых для такого доступа проходов и подъездов; в) находиться в пределах огороженной территории и помещениях распределительных устройств и подстанций, открывать двери и люки распределительных устройств и подстанций, производить переключения и подключения в электрических сетях (указанное требование не распространяется на работников, занятых выполнением разрешенных в установленном порядке работ), разводить огонь в пределах охранных зон вводных и распределительных устройств, подстанций, воздушных линий электропередачи, а также в охранных зонах кабельных линий электропередачи; г) размещать свалки; д) производить работы ударными механизмами, сбрасывать тяжести массой свыше 5 тонн, производить сброс и слив едких и коррозионных веществ и горюче-смазочных материалов (в охранных зонах подземных кабельных линий электропередачи). 9. В охранных зонах, установленных для объектов электросетевого хозяйства напряжением свыше 1000 вольт, помимо действий, предусмотренных пунктом 8 настоящих Правил, запрещается: а) складировать или размещать хранилища любых, в том числе горюче-смазочных, материалов; б) размещать детские и спортивные площадки, стадионы, рынки, торговые точки, полевые станы, загоны для скота, гаражи и стоянки всех видов



ДОКУМЕНТ ПОДПИСАН
ЭЛЕКТРОННОЙ ПОДПИСЬЮ

Сертификат: 00BV056B7401CB38D2B3576ACDC8425108

Владелец: ФЕДЕРАЛЬНАЯ СЛУЖБА ГОСУДАРСТВЕННОЙ

РЕГИСТРАЦИИ, КАДАСТРА И КАРТОГРАФИИ

Действителен: с 27.06.2023 по 19.09.2024

полное наименование должности

инициалы, фамилия

Земельный участок			
вид объекта недвижимости			
Лист № 5 раздела 4.1	Всего листов раздела 4.1: 6	Всего разделов: 8	Всего листов выписки: 36

30.01.2024г. № КУВИ-001/2023-282097589

Кадастровый номер:

78:40:0019282:5608

		<p>машин и механизмов, проводить любые мероприятия, связанные с большим скоплением людей, не занятых выполнением разрешенных в установленном порядке работ (в охранных зонах воздушных линий электропередачи);г) бросать якоря с судов и осуществлять их проход с отданными якорями, цепями, лотами, волокушами и тралами (в охранных зонах подводных кабельных линий электропередачи);10. В пределах охранных зон без письменного решения о согласовании сетевых организаций юридическим и физическим лицам запрещаются: а) строительство, капитальный ремонт, реконструкция или снос зданий и сооружений; б) горные, взрывные, мелиоративные работы, в том числе связанные с временным затоплением земель; в) посадка и вырубка деревьев и кустарников; г) дноуглубительные, землечерпальные и погрузочно-разгрузочные работы, добыча рыбы, других водных животных и растений придонными орудиями лова, устройство водопоев, колка и заготовка льда (в охранных зонах подводных кабельных линий электропередачи); ж) земляные работы на глубине более 0,3 метра (на вспахиваемых землях на глубине более 0,45 метра), а также планировка грунта (в охранных зонах подземных кабельных линий электропередачи); и) полевые сельскохозяйственные работы с применением сельскохозяйственных машин и оборудования высотой более 4 метров (в охранных зонах воздушных линий электропередачи) или полевые сельскохозяйственные работы, связанные с вспашкой земли (в охранных зонах кабельных линий электропередачи).; Реестровый номер границы: 78:40-6.1847; Вид объекта реестра границ: Зона с особыми условиями использования территории; Вид зоны по документу: Охранная зона объекта электросетевого хозяйства - 2 КЛ - 10 кВ от ПС 197 ф. 105 до соединительных муфт на пересечении с Ропшинским шоссе в сторону РП 720; Тип зоны: Охранная зона инженерных коммуникаций</p>
78:40:0019282:5608/9	84	<p>вид ограничения (обременения): ограничения прав на земельный участок, предусмотренные статьей 56 Земельного кодекса Российской Федерации; Срок действия: не установлен; реквизиты документа-основания: решение о согласовании границ охранной зоны объекта электросетевого хозяйства от 29.09.2021 № 06-2132/РС-604 выдан: Северо-Западное управление Федеральной службы по экологическому, технологическому и атомному надзору (Ростехнадзор); Содержание ограничения (обременения): В соответствии с гл. 3 п.п. б, в, г, д; п. 9 п.п. а, б, г; п.10, п.п. а, б, в, г, ж, и; Постановления "О порядке установления охранных зон объектов электросетевого хозяйства и особых условий использования земельных участков, расположенных в границах таких зон" № 160 от 24.02.2009г.: 8. В охранных зонах запрещается осуществлять любые действия, которые могут нарушить безопасную работу объектов электросетевого хозяйства, в том числе привести к их повреждению или уничтожению, и (или) повлечь причинение вреда жизни, здоровью граждан и имуществу физических или юридических лиц, а также повлечь нанесение экологического ущерба и возникновение пожаров, в том числе: б) размещать любые объекты и предметы (материалы) в пределах созданных в соответствии с требованиями нормативно-технических документов проходов и подъездов для доступа к объектам электросетевого хозяйства, а также проводить любые работы и возводить сооружения, которые могут препятствовать доступу к объектам электросетевого хозяйства, без создания необходимых для такого доступа проходов и подъездов; в) находиться в пределах огороженной</p>



ДОКУМЕНТ ПОДПИСАН
ЭЛЕКТРОННОЙ ПОДПИСЬЮ

Сертификат: 00BV056B7401CB38D2B3576ACDC8425108

Владелец: ФЕДЕРАЛЬНАЯ СЛУЖБА ГОСУДАРСТВЕННОЙ

РЕГИСТРАЦИИ, КАДАСТРА И КАРТОГРАФИИ

Действителен: с 27.06.2023 по 19.09.2024

полное наименование должности

инициалы, фамилия

Земельный участок

вид объекта недвижимости

Лист № 6 раздела 4.1

Всего листов раздела 4.1: 6

Всего разделов: 8

Всего листов выписки: 36

30.01.2024г. № КУВИ-001/2023-282097589

Кадастровый номер:

78:40:0019282:5608

территории и помещениях распределительных устройств и подстанций, открывать двери и люки распределительных устройств и подстанций, производить переключения и подключения в электрических сетях (указанное требование не распространяется на работников, занятых выполнением разрешенных в установленном порядке работ), разводить огонь в пределах охранных зон вводных и распределительных устройств, подстанций, воздушных линий электропередачи, а также в охранных зонах кабельных линий электропередачи; г) размещать свалки; д) производить работы ударными механизмами, сбрасывать тяжести массой свыше 5 тонн, производить сброс и слив едких и коррозионных веществ и горюче-смазочных материалов (в охранных зонах подземных кабельных линий электропередачи). 9. В охранных зонах, установленных для объектов электросетевого хозяйства напряжением свыше 1000 вольт, помимо действий, предусмотренных пунктом 8 настоящих Правил, запрещается: а) складировать или размещать хранилища любых, в том числе горюче-смазочных, материалов; б) размещать детские и спортивные площадки, стадионы, рынки, торговые точки, полевые станы, загоны для скота, гаражи и стоянки всех видов машин и механизмов, проводить любые мероприятия, связанные с большим скоплением людей, не занятых выполнением разрешенных в установленном порядке работ (в охранных зонах воздушных линий электропередачи); г) бросать якоря с судов и осуществлять их проход с отданными якорями, цепями, лотами, волокушами и тралями (в охранных зонах подводных кабельных линий электропередачи); 10. В пределах охранных зон без письменного решения о согласовании сетевых организаций юридическим и физическим лицам запрещаются: а) строительство, капитальный ремонт, реконструкция или снос зданий и сооружений; б) горные, взрывные, мелиоративные работы, в том числе связанные с временным затоплением земель; в) посадка и вырубка деревьев и кустарников; г) дноуглубительные, землечерпальные и погрузочно-разгрузочные работы, добыча рыбы, других водных животных и растений придонными орудиями лова, устройство водопоев, колка и заготовка льда (в охранных зонах подводных кабельных линий электропередачи); ж) земляные работы на глубине более 0,3 метра (на вспахиваемых землях на глубине более 0,45 метра), а также планировка грунта (в охранных зонах подземных кабельных линий электропередачи); и) полевые сельскохозяйственные работы с применением сельскохозяйственных машин и оборудования высотой более 4 метров (в охранных зонах воздушных линий электропередачи) или полевые сельскохозяйственные работы, связанные с вспашкой земли (в охранных зонах кабельных линий электропередачи).; Реестровый номер границы: 78:40-6.1849; Вид объекта реестра границ: Зона с особыми условиями использования территории; Вид зоны по документу: Охранная зона объекта электросетевого хозяйства - 2КЛ-10кВ от ПС 197 ф.207 до соединительных муфт на пересечении с Ропшинским шоссе в сторону РП 720; Тип зоны: Охранная зона инженерных коммуникаций



ДОКУМЕНТ ПОДПИСАН
ЭЛЕКТРОННОЙ ПОДПИСЬЮ

Сертификат: 00ВВ056В7401СВ38Д2В3576АСДС8425108

Владелец: ФЕДЕРАЛЬНАЯ СЛУЖБА ГОСУДАРСТВЕННОЙ

РЕГИСТРАЦИИ, КАДАСТРА И КАРТОГРАФИИ

Действителен: с 27.06.2023 по 19.09.2024

полное наименование должности

инициалы, фамилия

Выписка из Единого государственного реестра недвижимости об объекте недвижимости

Сведения о частях земельного участка

Земельный участок			
вид объекта недвижимости			
Лист № 1 раздела 4.2	Всего листов раздела 4.2: 11	Всего разделов: 8	Всего листов выписки: 36
30.01.2024г. № КУВИ-001/2023-282097589			
Кадастровый номер:		78:40:0019282:5608	

Сведения о характерных точках границы части (частей) земельного участка				
Учетный номер части: 78:40:0019282:5608/1				
Система координат СК-1964				
Номер точки	Координаты, м		Описание закрепления на местности	Средняя квадратичная погрешность определения координат характерных точек границ земельного участка, м
	X	Y		
1	2	3	4	5
1	85304.74	93338.02	-	-
2	85309.04	93339.33	-	-
3	85308.13	93342.06	-	-
4	85304.01	93340.78	-	-
1	85304.74	93338.02	-	-

полное наименование должности		ДОКУМЕНТ ПОДПИСАН ЭЛЕКТРОННОЙ ПОДПИСЬЮ	инициалы, фамилия
	Сертификат: 00ВВ056В7401СВ38D2В3576АСDС8425108 Владелец: ФЕДЕРАЛЬНАЯ СЛУЖБА ГОСУДАРСТВЕННОЙ РЕГИСТРАЦИИ, КАДАСТРА И КАРТОГРАФИИ Действителен: с 27.06.2023 по 19.09.2024		

Земельный участок

вид объекта недвижимости

Лист № 2 раздела 4.2

Всего листов раздела 4.2: 11

Всего разделов: 8

Всего листов выписки: 36

30.01.2024г. № КУВИ-001/2023-282097589

Кадастровый номер:

78:40:0019282:5608

Сведения о характерных точках границы части (частей) земельного участка

Учетный номер части: 78:40:0019282:5608/2

Система координат СК-1964

Номер точки	Координаты, м		Описание закрепления на местности	Средняя квадратичная погрешность определения координат характерных точек границ земельного участка, м
	X	Y		
1	2	3	4	5
1	85302.48	93340.31	-	0.1
2	85303.3	93337.58	-	0.1
3	85319.1	93342.38	-	-
4	85318.51	93345.27	-	-
1	85302.48	93340.31	-	0.1



ДОКУМЕНТ ПОДПИСАН
ЭЛЕКТРОННОЙ ПОДПИСЬЮ

Сертификат: 00ВВ056В7401СВ38D2В3576АСDС8425108

Владелец: ФЕДЕРАЛЬНАЯ СЛУЖБА ГОСУДАРСТВЕННОЙ

РЕГИСТРАЦИИ, КАДАСТРА И КАРТОГРАФИИ

Действителен: с 27.06.2023 по 19.09.2024

полное наименование должности

инициалы, фамилия

Земельный участок

вид объекта недвижимости

Лист № 3 раздела 4.2

Всего листов раздела 4.2: 11

Всего разделов: 8

Всего листов выписки: 36

30.01.2024г. № КУВИ-001/2023-282097589

Кадастровый номер:

78:40:0019282:5608

Сведения о характерных точках границы части (частей) земельного участка

Учетный номер части: 78:40:0019282:5608/3

Система координат СК-1964

Номер точки	Координаты, м		Описание закрепления на местности	Средняя квадратичная погрешность определения координат характерных точек границ земельного участка, м
	X	Y		
1	2	3	4	5
1	85303.3	93337.58	-	0.1
2	85380.19	93360.96	-	0.1
3	85381.04	93361.21	-	-
4	85381.89	93361.45	-	-
5	85382.74	93361.68	-	-
6	85383.6	93361.89	-	-
7	85384.46	93362.09	-	-
8	85385.32	93362.28	-	-
9	85386.19	93362.46	-	-
10	85387.06	93362.62	-	-
11	85387.93	93362.77	-	-
12	85388.8	93362.91	-	-
13	85389.68	93363.03	-	-
14	85390.55	93363.14	-	-
15	85391.43	93363.24	-	-
16	85392.31	93363.33	-	-
17	85393.19	93363.4	-	-
18	85394.08	93363.46	-	-
19	85394.96	93363.51	-	-
20	85395.84	93363.54	-	0.1
21	85396.73	93363.56	-	-
22	85397.61	93363.57	-	-
23	85398.49	93363.56	-	-
24	85399.38	93363.54	-	-



ДОКУМЕНТ ПОДПИСАН
ЭЛЕКТРОННОЙ ПОДПИСЬЮ

Сертификат: 00ВВ056В7401СВ38D2В3576АСDС8425108

Владелец: ФЕДЕРАЛЬНАЯ СЛУЖБА ГОСУДАРСТВЕННОЙ

РЕГИСТРАЦИИ, КАДАСТРА И КАРТОГРАФИИ

Действителен: с 27.06.2023 по 19.09.2024

полное наименование должности

инициалы, фамилия

Земельный участок

вид объекта недвижимости

Лист № 4 раздела 4.2

Всего листов раздела 4.2: 11

Всего разделов: 8

Всего листов выписки: 36

30.01.2024г. № КУВИ-001/2023-282097589

Кадастровый номер:

78:40:0019282:5608

1	2	3	4	5
25	85400.26	93363.51	-	-
26	85401.14	93363.46	-	-
27	85402.02	93363.41	-	-
28	85402.91	93363.34	-	-
29	85403.79	93363.25	-	-
30	85404.66	93363.15	-	-
31	85405.54	93363.04	-	-
32	85406.42	93362.92	-	-
33	85407.29	93362.78	-	-
34	85408.16	93362.63	-	-
35	85409.03	93362.47	-	-
36	85409.9	93362.3	-	-
37	85410.76	93362.11	-	-
38	85411.62	93361.91	-	0.1
39	85416.87	93360.81	-	0.1
40	85420.84	93360.23	-	0.1
41	85416.33	93375.5	-	0.1
42	85302.48	93340.31	-	0.1
1	85303.3	93337.58	-	0.1



ДОКУМЕНТ ПОДПИСАН
ЭЛЕКТРОННОЙ ПОДПИСЬЮ

Сертификат: 00ВВ056В7401СВ38D2В3576АСDС8425108

Владелец: ФЕДЕРАЛЬНАЯ СЛУЖБА ГОСУДАРСТВЕННОЙ

РЕГИСТРАЦИИ, КАДАСТРА И КАРТОГРАФИИ

Действителен: с 27.06.2023 по 19.09.2024

полное наименование должности

инициалы, фамилия

Земельный участок

вид объекта недвижимости

Лист № 5 раздела 4.2

Всего листов раздела 4.2: 11

Всего разделов: 8

Всего листов выписки: 36

30.01.2024г. № КУВИ-001/2023-282097589

Кадастровый номер:

78:40:0019282:5608

Сведения о характерных точках границы части (частей) земельного участка

Учетный номер части: 78:40:0019282:5608/4

Система координат СК-1964

Номер точки	Координаты, м		Описание закрепления на местности	Средняя квадратичная погрешность определения координат характерных точек границ земельного участка, м
	X	Y		
1	2	3	4	5
1	85347.99	93351.17	-	-
2	85357.19	93353.97	-	-
3	85355.99	93356.85	-	-
4	85347.14	93354.11	-	-
1	85347.99	93351.17	-	-



ДОКУМЕНТ ПОДПИСАН
ЭЛЕКТРОННОЙ ПОДПИСЬЮ

Сертификат: 00ВВ056В7401СВ38D2В3576АСDC8425108

Владелец: ФЕДЕРАЛЬНАЯ СЛУЖБА ГОСУДАРСТВЕННОЙ

РЕГИСТРАЦИИ, КАДАСТРА И КАРТОГРАФИИ

Действителен: с 27.06.2023 по 19.09.2024

полное наименование должности

инициалы, фамилия

Земельный участок

вид объекта недвижимости

Лист № 6 раздела 4.2

Всего листов раздела 4.2: 11

Всего разделов: 8

Всего листов выписки: 36

30.01.2024г. № КУВИ-001/2023-282097589

Кадастровый номер:

78:40:0019282:5608

Сведения о характерных точках границы части (частей) земельного участка

Учетный номер части: 78:40:0019282:5608/5

Система координат СК-1964

Номер точки	Координаты, м		Описание закрепления на местности	Средняя квадратичная погрешность определения координат характерных точек границ земельного участка, м
	X	Y		
1	2	3	4	5
1	85303.3	93337.58	-	0.1
2	85380.19	93360.96	-	0.1
3	85381.04	93361.21	-	-
4	85381.89	93361.45	-	-
5	85382.74	93361.68	-	-
6	85383.6	93361.89	-	-
7	85384.46	93362.09	-	-
8	85385.32	93362.28	-	-
9	85386.19	93362.46	-	-
10	85387.06	93362.62	-	-
11	85387.93	93362.77	-	-
12	85388.8	93362.91	-	-
13	85389.68	93363.03	-	-
14	85390.55	93363.14	-	-
15	85391.43	93363.24	-	-
16	85392.31	93363.33	-	-
17	85393.19	93363.4	-	-
18	85394.08	93363.46	-	-
19	85394.96	93363.51	-	-
20	85395.84	93363.54	-	0.1
21	85396.73	93363.56	-	-
22	85397.61	93363.57	-	-
23	85398.49	93363.56	-	-
24	85399.38	93363.54	-	-



ДОКУМЕНТ ПОДПИСАН
ЭЛЕКТРОННОЙ ПОДПИСЬЮ

Сертификат: 00ВВ056В7401СВ38D2В3576АСDC8425108

Владелец: ФЕДЕРАЛЬНАЯ СЛУЖБА ГОСУДАРСТВЕННОЙ

РЕГИСТРАЦИИ, КАДАСТРА И КАРТОГРАФИИ

Действителен: с 27.06.2023 по 19.09.2024

полное наименование должности

инициалы, фамилия

Земельный участок

вид объекта недвижимости

Лист № 7 раздела 4.2

Всего листов раздела 4.2: 11

Всего разделов: 8

Всего листов выписки: 36

30.01.2024г. № КУВИ-001/2023-282097589

Кадастровый номер:

78:40:0019282:5608

1	2	3	4	5
25	85400.26	93363.51	-	-
26	85401.14	93363.46	-	-
27	85402.02	93363.41	-	-
28	85402.91	93363.34	-	-
29	85403.79	93363.25	-	-
30	85404.66	93363.15	-	-
31	85405.54	93363.04	-	-
32	85406.42	93362.92	-	-
33	85407.29	93362.78	-	-
34	85408.16	93362.63	-	-
35	85409.03	93362.47	-	-
36	85409.9	93362.3	-	-
37	85410.76	93362.11	-	-
38	85411.62	93361.91	-	0.1
39	85416.87	93360.81	-	0.1
40	85420.84	93360.23	-	0.1
41	85416.33	93375.5	-	0.1
42	85302.48	93340.31	-	0.1
1	85303.3	93337.58	-	0.1



ДОКУМЕНТ ПОДПИСАН
ЭЛЕКТРОННОЙ ПОДПИСЬЮ

Сертификат: 00ВВ056В7401СВ38D2В3576АСDС8425108

Владелец: ФЕДЕРАЛЬНАЯ СЛУЖБА ГОСУДАРСТВЕННОЙ

РЕГИСТРАЦИИ, КАДАСТРА И КАРТОГРАФИИ

Действителен: с 27.06.2023 по 19.09.2024

полное наименование должности

инициалы, фамилия

Земельный участок

вид объекта недвижимости

Лист № 8 раздела 4.2

Всего листов раздела 4.2: 11

Всего разделов: 8

Всего листов выписки: 36

30.01.2024г. № КУВИ-001/2023-282097589

Кадастровый номер:

78:40:0019282:5608

Сведения о характерных точках границы части (частей) земельного участка

Учетный номер части: 78:40:0019282:5608/6

Система координат

Номер точки	Координаты, м		Описание закрепления на местности	Средняя квадратичная погрешность определения координат характерных точек границ земельного участка, м
	X	Y		
1	2	3	4	5
1	85401.18	93370.82	-	-
2	85377.98	93363.65	-	-
3	85377.88	93363.6	-	-
4	85376.52	93363.2	-	-
5	85302.48	93340.31	-	-
6	85302.65	93339.76	-	-
7	85309.54	93341.65	-	-
8	85332.38	93348.53	-	-
9	85347.99	93352.53	-	-
10	85358.11	93355.46	-	-
11	85368.85	93358.66	-	-
12	85378.56	93361.56	-	-
13	85385.73	93364.87	-	-
14	85393.74	93368.01	-	-
1	85401.18	93370.82	-	-



ДОКУМЕНТ ПОДПИСАН
ЭЛЕКТРОННОЙ ПОДПИСЬЮ

Сертификат: 00ВВ056В7401СВ38D2В3576АСDC8425108

Владелец: ФЕДЕРАЛЬНАЯ СЛУЖБА ГОСУДАРСТВЕННОЙ

РЕГИСТРАЦИИ, КАДАСТРА И КАРТОГРАФИИ

Действителен: с 27.06.2023 по 19.09.2024

полное наименование должности

инициалы, фамилия

Земельный участок

вид объекта недвижимости

Лист № 9 раздела 4.2

Всего листов раздела 4.2: 11

Всего разделов: 8

Всего листов выписки: 36

30.01.2024г. № КУВИ-001/2023-282097589

Кадастровый номер:

78:40:0019282:5608

Сведения о характерных точках границы части (частей) земельного участка

Учетный номер части: 78:40:0019282:5608/7

Система координат

Номер точки	Координаты, м		Описание закрепления на местности	Средняя квадратичная погрешность определения координат характерных точек границ земельного участка, м
	X	Y		
1	2	3	4	5
1	85404.31	93371.78	-	-
2	85379.41	93364.09	-	-
3	85377.95	93363.41	-	-
4	85368.29	93360.54	-	-
5	85358.05	93357.48	-	-
6	85302.48	93340.31	-	-
7	85302.7	93339.57	-	-
8	85309.6	93341.46	-	-
9	85332.43	93348.34	-	-
10	85348.04	93352.34	-	-
11	85358.16	93355.27	-	-
12	85368.9	93358.48	-	-
13	85378.63	93361.38	-	-
14	85385.81	93364.68	-	-
15	85393.8	93367.82	-	-
1	85404.31	93371.78	-	-



ДОКУМЕНТ ПОДПИСАН
ЭЛЕКТРОННОЙ ПОДПИСЬЮ

Сертификат: 00ВВ056В7401СВ38D2В3576АСDС8425108

Владелец: ФЕДЕРАЛЬНАЯ СЛУЖБА ГОСУДАРСТВЕННОЙ

РЕГИСТРАЦИИ, КАДАСТРА И КАРТОГРАФИИ

Действителен: с 27.06.2023 по 19.09.2024

полное наименование должности

инициалы, фамилия

Земельный участок

вид объекта недвижимости

Лист № 10 раздела 4.2

Всего листов раздела 4.2: 11

Всего разделов: 8

Всего листов выписки: 36

30.01.2024г. № КУВИ-001/2023-282097589

Кадастровый номер:

78:40:0019282:5608

Сведения о характерных точках границы части (частей) земельного участка

Учетный номер части: 78:40:0019282:5608/8

Система координат

Номер точки	Координаты, м		Описание закрепления на местности	Средняя квадратичная погрешность определения координат характерных точек границ земельного участка, м
	X	Y		
1	2	3	4	5
1	85302.48	93340.31	-	-
2	85302.76	93339.38	-	-
3	85309.65	93341.27	-	-
4	85332.49	93348.14	-	-
5	85348.1	93352.15	-	-
6	85358.23	93355.07	-	-
7	85368.96	93358.28	-	-
8	85378.71	93361.18	-	-
9	85385.88	93364.5	-	-
10	85393.88	93367.63	-	-
11	85407.47	93372.76	-	-
12	85380.82	93364.52	-	-
13	85378.02	93363.23	-	-
14	85368.35	93360.34	-	-
15	85357.62	93357.14	-	-
16	85347.54	93354.22	-	-
17	85347.2	93354.13	-	-
1	85302.48	93340.31	-	-



ДОКУМЕНТ ПОДПИСАН
ЭЛЕКТРОННОЙ ПОДПИСЬЮ

Сертификат: 00ВВ056В7401СВ38D2В3576АСDС8425108

Владелец: ФЕДЕРАЛЬНАЯ СЛУЖБА ГОСУДАРСТВЕННОЙ

РЕГИСТРАЦИИ, КАДАСТРА И КАРТОГРАФИИ

Действителен: с 27.06.2023 по 19.09.2024

полное наименование должности

инициалы, фамилия

Земельный участок

вид объекта недвижимости

Лист № 11 раздела 4.2

Всего листов раздела 4.2: 11

Всего разделов: 8

Всего листов выписки: 36

30.01.2024г. № КУВИ-001/2023-282097589

Кадастровый номер:

78:40:0019282:5608

Сведения о характерных точках границы части (частей) земельного участка

Учетный номер части: 78:40:0019282:5608/9

Система координат

Номер точки	Координаты, м		Описание закрепления на местности	Средняя квадратичная погрешность определения координат характерных точек границ земельного участка, м
	X	Y		
1	2	3	4	5
1	85393.3	93368.38	-	-
2	85302.48	93340.31	-	-
3	85302.5	93340.24	-	-
4	85309.4	93342.13	-	-
5	85332.24	93349.01	-	-
6	85347.86	93353.01	-	-
7	85357.97	93355.94	-	-
8	85368.71	93359.15	-	-
9	85378.38	93362.03	-	-
10	85385.54	93365.33	-	-
1	85393.3	93368.38	-	-



ДОКУМЕНТ ПОДПИСАН
ЭЛЕКТРОННОЙ ПОДПИСЬЮ

Сертификат: 00ВВ056В7401СВ38D2В3576АСDC8425108

Владелец: ФЕДЕРАЛЬНАЯ СЛУЖБА ГОСУДАРСТВЕННОЙ

РЕГИСТРАЦИИ, КАДАСТРА И КАРТОГРАФИИ

Действителен: с 27.06.2023 по 19.09.2024

полное наименование должности

инициалы, фамилия

777
Филиал публично-правовой компании "Роскадастр" по Санкт-Петербургу
полное наименование органа регистрации прав
Выписка из Единого государственного реестра недвижимости об объекте недвижимости



Сведения о характеристиках объекта недвижимости

На основании запроса от 12.09.2023, поступившего на рассмотрение 12.09.2023, сообщаем, что согласно записям Единого государственного реестра недвижимости:

Раздел 1 Лист 1

Земельный участок
вид объекта недвижимости

Лист № 1 раздела 1	Всего листов раздела 1: 3	Всего разделов: 8	Всего листов выписки: 22
--------------------	---------------------------	-------------------	--------------------------

13.09.2023г. № КУВИ-001/2023-208015216	
Кадастровый номер:	78:40:0019282:10591
Номер кадастрового квартала:	78:40:0019282
Дата присвоения кадастрового номера:	16.02.2021

Ранее присвоенный государственный учетный номер:	данные отсутствуют
Местоположение:	Российская Федерация, Санкт-Петербург, внутригородское муниципальное образование Санкт-Петербурга муниципальное образование город Петергоф, Ропшинское шоссе, дом 1а, литера А
Площадь:	3697 +/- 21
Кадастровая стоимость, руб.:	19515028.19
Кадастровые номера расположенных в пределах земельного участка объектов недвижимости:	78:40:0019282:3004
Кадастровые номера объектов недвижимости, из которых образован объект недвижимости:	78:40:0019282:9219; 78:40:0019282:6941
Кадастровые номера образованных объектов недвижимости:	данные отсутствуют
Категория земель:	Земли населенных пунктов
Виды разрешенного использования:	Магазины, общественное питание
Сведения о кадастровом инженерере:	3689, образованием 1 земельного участка путем объединения земельных участков с кадастровыми номерами 78:40:0019282:9219 и 78:40:0019282:6941, 01/01-21, 2021-01-21
Сведения о лесах, водных объектах и об иных природных объектах, расположенных в пределах земельного участка:	данные отсутствуют
Сведения о том, что земельный участок полностью расположен в границах зоны с особыми условиями использования территории, территории объекта культурного наследия, публичного сервитута:	данные отсутствуют

	ДОКУМЕНТ ПОДПИСАН ЭЛЕКТРОННОЙ ПОДПИСЬЮ	
полное наименование должности	Сертификат: 00ВВ056В7401СВ38Д2В3576АСДС8425108 Владелец: ФЕДЕРАЛЬНАЯ СЛУЖБА ГОСУДАРСТВЕННОЙ РЕГИСТРАЦИИ, КАДАСТРА И КАРТОГРАФИИ Действителен: с 27.06.2023 по 19.09.2024	инициалы, фамилия

Земельный участок			
вид объекта недвижимости			
Лист № 2 раздела 1	Всего листов раздела 1: 3	Всего разделов: 8	Всего листов выписки: 22
13.09.2023г. № КУВИ-001/2023-208015216			
Кадастровый номер:		78:40:0019282:10591	
Сведения о том, что земельный участок расположен в границах особой экономической зоны, территории опережающего социально-экономического развития, зоны территориального развития в Российской Федерации, игровой зоны:		данные отсутствуют	
Сведения о том, что земельный участок расположен в границах особо охраняемой природной территории, охотничьих угодий, лесничеств:		данные отсутствуют	
Сведения о результатах проведения государственного земельного надзора:		данные отсутствуют	
Сведения о расположении земельного участка в границах территории, в отношении которой утвержден проект межевания территории:		данные отсутствуют	
Условный номер земельного участка:		данные отсутствуют	
Сведения о принятии акта и (или) заключении договора, предусматривающих предоставление в соответствии с земельным законодательством исполнительным органом государственным органом власти или органом местного самоуправления, находящегося в государственной или муниципальной собственности земельного участка для строительства наемного дома социального использования или наемного дома коммерческого использования:		данные отсутствуют	
Сведения о том, что земельный участок или земельные участки образованы на основании решения об изъятии земельного участка и (или) расположенного на нем объекта недвижимости для государственных или муниципальных нужд:		данные отсутствуют	
Сведения о том, что земельный участок образован из земель или земельного участка, государственная собственность на которые не разграничена:		данные отсутствуют	
Сведения о наличии земельного спора о местоположении границ земельных участков:		данные отсутствуют	
Статус записи об объекте недвижимости:		Сведения об объекте недвижимости имеют статус "актуальные"	
Особые отметки:		Для данного земельного участка обеспечен доступ посредством земельного участка (земельных участков) с кадастровым номером (кадастровыми номерами): Земли общего пользования. Сведения об ограничениях права на объект недвижимости, обременениях данного объекта, не зарегистрированных	



ДОКУМЕНТ ПОДПИСАН
ЭЛЕКТРОННОЙ ПОДПИСЬЮ

Сертификат: 00ВВ056В7401СВ38D2В3576АСDС8425108

Владелец: ФЕДЕРАЛЬНАЯ СЛУЖБА ГОСУДАРСТВЕННОЙ



РЕГИСТРАЦИИ, КАДАСТРА И КАРТОГРАФИИ

Действителен: с 27.06.2023 по 19.09.2024

полное наименование должности

инициалы, фамилия

Земельный участок			
вид объекта недвижимости			
Лист № 3 раздела 1	Всего листов раздела 1: 3	Всего разделов: 8	Всего листов выписки: 22
13.09.2023г. № КУВИ-001/2023-208015216			
Кадастровый номер:		78:40:0019282:10591	
		в реестре прав, ограничений прав и обременений недвижимого имущества: вид ограничения (обременения): ограничения прав на земельный участок, предусмотренные статьей 56 Земельного кодекса Российской Федерации; срок действия не установлен. вид ограничения (обременения): ограничения прав на земельный участок, предусмотренные статьей 56 Земельного кодекса Российской Федерации; срок действия не установлен. вид ограничения (обременения): ограничения прав на земельный участок, предусмотренные статьей 56 Земельного кодекса Российской Федерации; срок действия не установлен. вид ограничения (обременения): ограничения прав на земельный участок, предусмотренные статьей 56 Земельного кодекса Российской Федерации; срок действия не установлен.	
Получатель выписки:		Шихов Алексей Викторович	

полное наименование должности		ДОКУМЕНТ ПОДПИСАН	инициалы, фамилия
		ЭЛЕКТРОННОЙ ПОДПИСЬЮ	
	Сертификат: 00BV056B7401CB38D2B3576ACDC8425108 Владелец: ФЕДЕРАЛЬНАЯ СЛУЖБА ГОСУДАРСТВЕННОЙ РЕГИСТРАЦИИ, КАДАСТРА И КАРТОГРАФИИ Действителен: с 27.06.2023 по 19.09.2024		

Выписка из Единого государственного реестра недвижимости об объекте недвижимости

Сведения о зарегистрированных правах

Земельный участок			
вид объекта недвижимости			
Лист № 1 раздела 2	Всего листов раздела 2: 2	Всего разделов: 8	Всего листов выписки: 22
13.09.2023г. № КУВИ-001/2023-208015216			
Кадастровый номер:		78:40:0019282:10591	
1	Правообладатель (правообладатели):	1.1	Самусенко Марина Владимировна 20.02.1964
	Сведения о возможности предоставления третьим лицам персональных данных физического лица:	1.1.1	данные отсутствуют
2	Вид, номер, дата и время государственной регистрации права:	2.1	Собственность 78:40:0019282:10591-78/011/2021-1 16.02.2021 14:11:21
3	Сведения об осуществлении государственной регистрации сделки, права без необходимого в силу закона согласия третьего лица, органа:	3.1	данные отсутствуют
4	Ограничение прав и обременение объекта недвижимости:	не зарегистрировано	
5	Договоры участия в долевом строительстве:	не зарегистрировано	
6	Заявленные в судебном порядке права требования:	данные отсутствуют	
7	Сведения о возможности предоставления третьим лицам персональных данных физического лица	данные отсутствуют	
8	Сведения о возражении в отношении зарегистрированного права:	данные отсутствуют	
9	Сведения о наличии решения об изъятии объекта недвижимости для государственных и муниципальных нужд:	данные отсутствуют	
10	Сведения о невозможности государственной регистрации без личного участия правообладателя или его законного представителя:	Принято заявление о невозможности государственной регистрации перехода, прекращения, ограничения права и обременения на объект недвижимости без личного участия правообладателя или его законного представителя.	
11	Правопритязания и сведения о наличии поступивших, но не рассмотренных заявлений о проведении государственной регистрации права (перехода, прекращения права), ограничения права или обременения объекта недвижимости, сделки в отношении объекта недвижимости:	отсутствуют	



ДОКУМЕНТ ПОДПИСАН
ЭЛЕКТРОННОЙ ПОДПИСЬЮ

Сертификат: 00ВВ056В7401СВ38Д2В3576АСДС8425108

Владелец: ФЕДЕРАЛЬНАЯ СЛУЖБА ГОСУДАРСТВЕННОЙ

РЕГИСТРАЦИИ, КАДАСТРА И КАРТОГРАФИИ

Действителен: с 27.06.2023 по 19.09.2024

полное наименование должности

инициалы, фамилия

Земельный участок			
вид объекта недвижимости			
Лист № 2 раздела 2	Всего листов раздела 2: 2	Всего разделов: 8	Всего листов выписки: 22
13.09.2023г. № КУВИ-001/2023-208015216			
Кадастровый номер:		78:40:0019282:10591	
11	Сведения о невозможности государственной регистрации перехода, прекращения, ограничения права на земельный участок из земель сельскохозяйственного назначения:	данные отсутствуют	

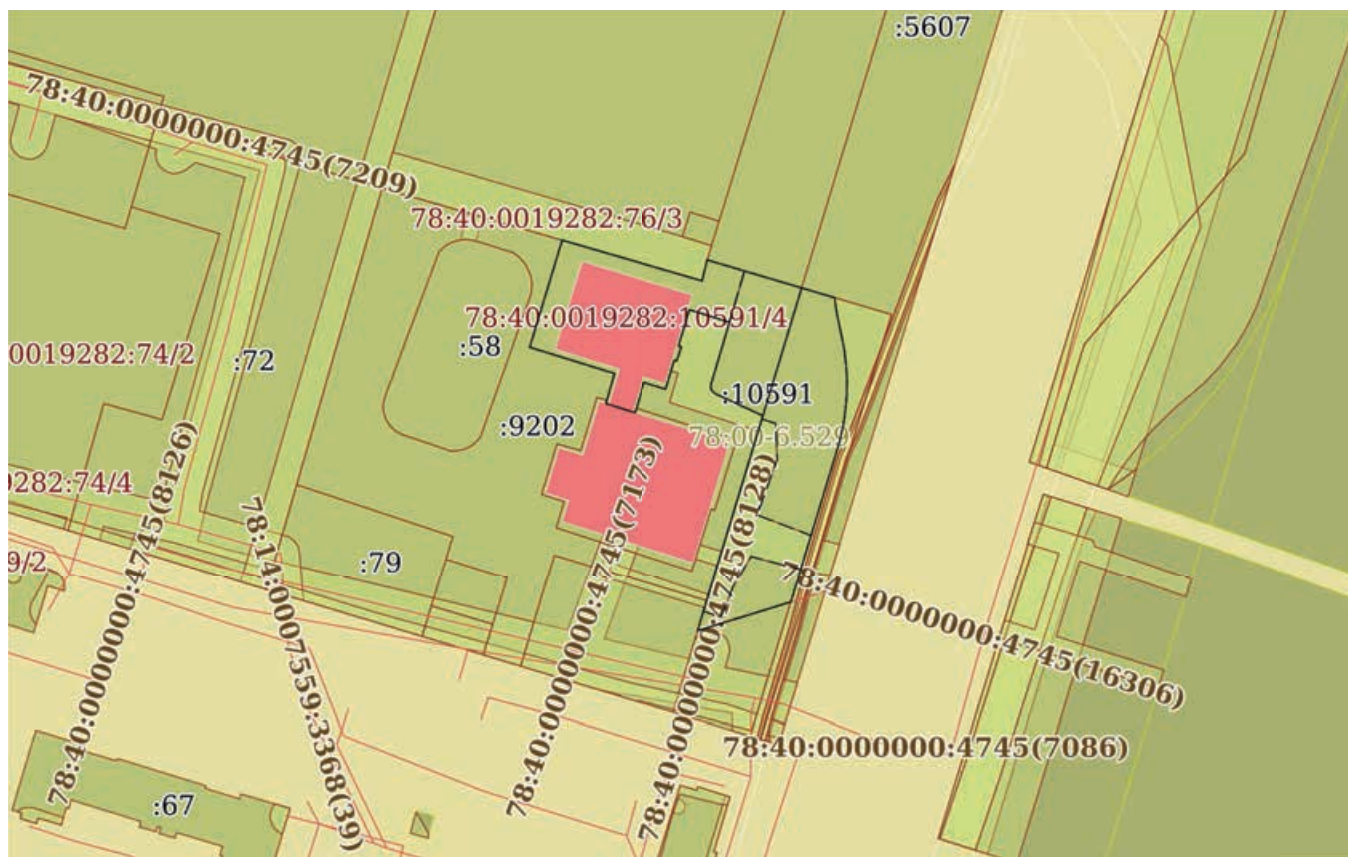
полное наименование должности	 ДОКУМЕНТ ПОДПИСАН ЭЛЕКТРОННОЙ ПОДПИСЬЮ Сертификат: 00ВВ056В7401СВ38D2В3576АСDC8425108 Владелец: ФЕДЕРАЛЬНАЯ СЛУЖБА ГОСУДАРСТВЕННОЙ РЕГИСТРАЦИИ, КАДАСТРА И КАРТОГРАФИИ Действителен: с 27.06.2023 по 19.09.2024	инициалы, фамилия
-------------------------------	---	-------------------

Выписка из Единого государственного реестра недвижимости об объекте недвижимости

Описание местоположения земельного участка

Земельный участок			
вид объекта недвижимости			
Лист № 1 раздела 3	Всего листов раздела 3: 1	Всего разделов: 8	Всего листов выписки: 22
13.09.2023г. № КУВИ-001/2023-208015216			
Кадастровый номер:		78:40:0019282:10591	

План (чертеж, схема) земельного участка



Масштаб 1:2000

Условные обозначения:



ДОКУМЕНТ ПОДПИСАН
ЭЛЕКТРОННОЙ ПОДПИСЬЮ

Сертификат: 00ВВ056В7401СВ38D2В3576АСDC8425108

Владелец: ФЕДЕРАЛЬНАЯ СЛУЖБА ГОСУДАРСТВЕННОЙ

РЕГИСТРАЦИИ, КАДАСТРА И КАРТОГРАФИИ

Действителен: с 27.06.2023 по 19.09.2024

полное наименование должности

инициалы, фамилия

Выписка из Единого государственного реестра недвижимости об объекте недвижимости

Описание местоположения земельного участка

Земельный участок			
вид объекта недвижимости			
Лист № 1 раздела 3.1	Всего листов раздела 3.1: 3	Всего разделов: 8	Всего листов выписки: 22
13.09.2023г. № КУВИ-001/2023-208015216			
Кадастровый номер:		78:40:0019282:10591	

Описание местоположения границ земельного участка							
№ п/п	Номер точки		Дирекционный угол	Горизонтальное проложение, м	Описание закрепления на местности	Кадастровые номера смежных участков	Сведения об адресах правообладателей смежных земельных участков
	начальная	конечная					
1	2	3	4	5	6	7	8
1	1.1.1	1.1.2	106°28.7`	10.47	данные отсутствуют	78:40:0019282:5607	адрес отсутствует
2	1.1.2	1.1.3	106°27.7`	15.99	данные отсутствуют	78:40:0019282:5607	адрес отсутствует
3	1.1.3	1.1.4	106°27.6`	9.18	данные отсутствуют	78:40:0019282:5607	адрес отсутствует
4	1.1.4	1.1.5	171°41.3`	4.01	данные отсутствуют	78:40:0019282:5608	адрес отсутствует
5	1.1.5	1.1.6	168°10.0`	5.36	данные отсутствуют	78:40:0019282:5608	адрес отсутствует
6	1.1.6	1.1.7	166°54.5`	0.88	данные отсутствуют	78:40:0019282:5608	адрес отсутствует
7	1.1.7	1.1.8	167°32.5`	0.88	данные отсутствуют	78:40:0019282:5608	адрес отсутствует
8	1.1.8	1.1.9	168°56.6`	0.89	данные отсутствуют	78:40:0019282:5608	адрес отсутствует
9	1.1.9	1.1.10	169°34.7`	0.88	данные отсутствуют	78:40:0019282:5608	адрес отсутствует
10	1.1.10	1.1.11	170°13.1`	0.88	данные отсутствуют	78:40:0019282:5608	адрес отсутствует
11	1.1.11	1.1.12	170°51.5`	0.88	данные отсутствуют	78:40:0019282:5608	адрес отсутствует
12	1.1.12	1.1.13	172°14.1`	0.89	данные отсутствуют	78:40:0019282:5608	адрес отсутствует
13	1.1.13	1.1.14	172°52.5`	0.89	данные отсутствуют	78:40:0019282:5608	адрес отсутствует
14	1.1.14	1.1.15	173°26.6`	0.88	данные отсутствуют	78:40:0019282:5608	адрес отсутствует
15	1.1.15	1.1.16	174°9.7`	0.88	данные отсутствуют	78:40:0019282:5608	адрес отсутствует
16	1.1.16	1.1.17	175°30.2`	0.89	данные отсутствуют	78:40:0019282:5608	адрес отсутствует
17	1.1.17	1.1.18	176°44.9`	0.88	данные отсутствуют	78:40:0019282:5608	адрес отсутствует
18	1.1.18	1.1.19	176°44.9`	0.88	данные отсутствуют	78:40:0019282:5608	адрес отсутствует
19	1.1.19	1.1.20	178°2.8`	0.88	данные отсутствуют	78:40:0019282:5608	адрес отсутствует
20	1.1.20	1.1.21	178°42.8`	0.89	данные отсутствуют	78:40:0019282:5608	адрес отсутствует
21	1.1.21	1.1.22	179°20.9`	0.88	данные отсутствуют	78:40:0019282:5608	адрес отсутствует
22	1.1.22	1.1.23	180°39.1`	0.88	данные отсутствуют	78:40:0019282:5608	адрес отсутствует



ДОКУМЕНТ ПОДПИСАН
ЭЛЕКТРОННОЙ ПОДПИСЬЮ

Сертификат: 00ВВ056В7401СВ38D2В3576АСDС8425108

Владелец: ФЕДЕРАЛЬНАЯ СЛУЖБА ГОСУДАРСТВЕННОЙ

РЕГИСТРАЦИИ, КАДАСТРА И КАРТОГРАФИИ

Действителен: с 27.06.2023 по 19.09.2024

полное наименование должности

инициалы, фамилия

Земельный участок

вид объекта недвижимости

Лист № 2 раздела 3.1

Всего листов раздела 3.1: 3

Всего разделов: 8

Всего листов выписки: 22

13.09.2023г. № КУВИ-001/2023-208015216

Кадастровый номер:

78:40:0019282:10591

1	2	3	4	5	6	7	8
23	1.1.23	1.1.24	181°17.2'	0.89	данные отсутствуют	78:40:0019282:5608	адрес отсутствует
24	1.1.24	1.1.25	181°57.2'	0.88	данные отсутствуют	78:40:0019282:5608	адрес отсутствует
25	1.1.25	1.1.26	183°15.1'	0.88	данные отсутствуют	78:40:0019282:5608	адрес отсутствует
26	1.1.26	1.1.27	183°51.4'	0.89	данные отсутствуют	78:40:0019282:5608	адрес отсутствует
27	1.1.27	1.1.28	184°32.9'	0.88	данные отсутствуют	78:40:0019282:5608	адрес отсутствует
28	1.1.28	1.1.29	185°50.3'	0.88	данные отсутствуют	78:40:0019282:5608	адрес отсутствует
29	1.1.29	1.1.30	186°29.0'	0.89	данные отсутствуют	78:40:0019282:5608	адрес отсутствует
30	1.1.30	1.1.31	187°12.4'	0.88	данные отсутствуют	78:40:0019282:5608	адрес отсутствует
31	1.1.31	1.1.32	187°45.9'	0.89	данные отсутствуют	78:40:0019282:5608	адрес отсутствует
32	1.1.32	1.1.33	189°8.5'	0.88	данные отсутствуют	78:40:0019282:5608	адрес отсутствует
33	1.1.33	1.1.34	189°46.9'	0.88	данные отсутствуют	78:40:0019282:5608	адрес отсутствует
34	1.1.34	1.1.35	190°25.3'	0.88	данные отсутствуют	78:40:0019282:5608	адрес отсутствует
35	1.1.35	1.1.36	191°41.3'	0.89	данные отсутствуют	78:40:0019282:5608	адрес отсутствует
36	1.1.36	1.1.37	192°27.5'	0.88	данные отсутствуют	78:40:0019282:5608	адрес отсутствует
37	1.1.37	1.1.38	193°5.5'	0.88	данные отсутствуют	78:40:0019282:5608	адрес отсутствует
38	1.1.38	1.1.39	193°43.3'	0.89	данные отсутствуют	78:40:0019282:5608	адрес отсутствует
39	1.1.39	1.1.40	195°8.5'	0.88	данные отсутствуют	78:40:0019282:5608	адрес отсутствует
40	1.1.40	1.1.41	195°46.0'	0.88	данные отсутствуют	78:40:0019282:5608	адрес отсутствует
41	1.1.41	1.1.42	196°23.4'	0.89	данные отсутствуют	78:40:0019282:5608	адрес отсутствует
42	1.1.42	1.1.43	196°54.8'	42.97	данные отсутствуют	78:40:0019282:5608	адрес отсутствует
43	1.1.43	1.1.44	252°50.6'	26.21	данные отсутствуют	78:40:0019282:9206	адрес отсутствует
44	1.1.44	1.1.45	16°50.9'	8.45	данные отсутствуют	78:40:0019282:9206	адрес отсутствует
45	1.1.45	1.1.46	16°55.4'	52.04	данные отсутствуют	78:40:0019282:9202	адрес отсутствует
46	1.1.46	1.1.47	294°48.5'	14.01	данные отсутствуют	78:40:0019282:9202	адрес отсутствует
47	1.1.47	1.1.48	309°52.6'	1.03	данные отсутствуют	78:40:0019282:9202	адрес отсутствует
48	1.1.48	1.1.49	327°18.5'	0.8	данные отсутствуют	78:40:0019282:9202	адрес отсутствует
49	1.1.49	1.1.50	356°53.3'	0.92	данные отсутствуют	78:40:0019282:9202	адрес отсутствует
50	1.1.50	1.1.51	16°31.9'	17.61	данные отсутствуют	78:40:0019282:9202	адрес отсутствует
51	1.1.51	1.1.52	287°27.1'	11.24	данные отсутствуют	78:40:0019282:9202	адрес отсутствует



ДОКУМЕНТ ПОДПИСАН
ЭЛЕКТРОННОЙ ПОДПИСЬЮ

Сертификат: 00BV056B7401CB38D2B3576ACDC8425108

Владелец: ФЕДЕРАЛЬНАЯ СЛУЖБА ГОСУДАРСТВЕННОЙ

РЕГИСТРАЦИИ, КАДАСТРА И КАРТОГРАФИИ

Действителен: с 27.06.2023 по 19.09.2024

полное наименование должности

инициалы, фамилия

Земельный участок

вид объекта недвижимости

Лист № 3 раздела 3.1

Всего листов раздела 3.1: 3

Всего разделов: 8

Всего листов выписки: 22

13.09.2023г. № КУВИ-001/2023-208015216

Кадастровый номер:

78:40:0019282:10591

1	2	3	4	5	6	7	8
52	1.1.52	1.1.53	196°47.5`	10.14	данные отсутствуют	78:40:0019282:9202	адрес отсутствует
53	1.1.53	1.1.54	107°59.2`	0.81	данные отсутствуют	78:40:0019282:9202	адрес отсутствует
54	1.1.54	1.1.55	198°1.3`	3.94	данные отсутствуют	78:40:0019282:9202	адрес отсутствует
55	1.1.55	1.1.56	287°41.0`	0.72	данные отсутствуют	78:40:0019282:9202	адрес отсутствует
56	1.1.56	1.1.57	196°44.4`	8.12	данные отсутствуют	78:40:0019282:9202	адрес отсутствует
57	1.1.57	1.1.58	287°9.9`	6.13	данные отсутствуют	78:40:0019282:9202	адрес отсутствует
58	1.1.58	1.1.59	196°40.1`	7.18	данные отсутствуют	78:40:0019282:9202	адрес отсутствует
59	1.1.59	1.1.60	197°26.1`	1.27	данные отсутствуют	78:40:0019282:5988	адрес отсутствует
60	1.1.60	1.1.61	287°18.8`	8.23	данные отсутствуют	78:40:0019282:5988	адрес отсутствует
61	1.1.61	1.1.62	17°23.6`	0.87	данные отсутствуют	78:40:0019282:5988	адрес отсутствует
62	1.1.62	1.1.63	15°58.0`	7.49	данные отсутствуют	78:40:0019282:9202	адрес отсутствует
63	1.1.63	1.1.64	287°10.3`	23.81	данные отсутствуют	78:40:0019282:9202	адрес отсутствует
64	1.1.64	1.1.65	16°54.2`	29.95	данные отсутствуют	78:40:0019282:9202	адрес отсутствует
65	1.1.65	1.1.66	106°6.6`	39.21	данные отсутствуют	78:40:0019282:76	данные отсутствуют
66	1.1.66	1.1.1	13°40.4`	5.75	данные отсутствуют	78:40:0019282:76	данные отсутствуют



ДОКУМЕНТ ПОДПИСАН
ЭЛЕКТРОННОЙ ПОДПИСЬЮ

Сертификат: 00ВВ056В7401СВ38D2В3576АСDC8425108

Владелец: ФЕДЕРАЛЬНАЯ СЛУЖБА ГОСУДАРСТВЕННОЙ

РЕГИСТРАЦИИ, КАДАСТРА И КАРТОГРАФИИ

Действителен: с 27.06.2023 по 19.09.2024

полное наименование должности

инициалы, фамилия

Выписка из Единого государственного реестра недвижимости об объекте недвижимости

Описание местоположения земельного участка

Земельный участок			
вид объекта недвижимости			
Лист № 1 раздела 3.2	Всего листов раздела 3.2: 3	Всего разделов: 8	Всего листов выписки: 22
13.09.2023г. № КУВИ-001/2023-208015216			
Кадастровый номер:		78:40:0019282:10591	

Сведения о характерных точках границы земельного участка				
Система координат СК-1964				
Номер точки	Координаты, м		Описание закрепления на местности	Средняя квадратичная погрешность определения координат характерных точек границ земельного участка, м
	X	Y		
1	2	3	4	5
1	85430.94	93326.06	-	0.1
2	85427.97	93336.1	-	0.1
3	85423.44	93351.43	-	0.1
4	85420.84	93360.23	-	0.1
5	85416.87	93360.81	-	0.1
6	85411.62	93361.91	-	0.1
7	85410.76	93362.11	-	0.1
8	85409.9	93362.3	-	0.1
9	85409.03	93362.47	-	0.1
10	85408.16	93362.63	-	0.1
11	85407.29	93362.78	-	0.1
12	85406.42	93362.92	-	0.1
13	85405.54	93363.04	-	0.1
14	85404.66	93363.15	-	0.1
15	85403.79	93363.25	-	0.1
16	85402.91	93363.34	-	0.1
17	85402.02	93363.41	-	0.1
18	85401.14	93363.46	-	0.1
19	85400.26	93363.51	-	0.1
20	85399.38	93363.54	-	0.1
21	85398.49	93363.56	-	0.1
22	85397.61	93363.57	-	0.1

	 <p>ДОКУМЕНТ ПОДПИСАН ЭЛЕКТРОННОЙ ПОДПИСЬЮ</p> <p>Сертификат: 00ВВ056В7401СВ38D2В3576АСDC8425108 Владелец: ФЕДЕРАЛЬНАЯ СЛУЖБА ГОСУДАРСТВЕННОЙ РЕГИСТРАЦИИ, КАДАСТРА И КАРТОГРАФИИ Действителен: с 27.06.2023 по 19.09.2024</p>	
полное наименование должности	инициалы, фамилия	

Земельный участок

вид объекта недвижимости

Лист № 2 раздела 3.2

Всего листов раздела 3.2: 3

Всего разделов: 8

Всего листов выписки: 22

13.09.2023г. № КУВИ-001/2023-208015216

Кадастровый номер:

78:40:0019282:10591

1	2	3	4	5
23	85396.73	93363.56	-	0.1
24	85395.84	93363.54	-	0.1
25	85394.96	93363.51	-	0.1
26	85394.08	93363.46	-	0.1
27	85393.19	93363.4	-	0.1
28	85392.31	93363.33	-	0.1
29	85391.43	93363.24	-	0.1
30	85390.55	93363.14	-	0.1
31	85389.68	93363.03	-	0.1
32	85388.8	93362.91	-	0.1
33	85387.93	93362.77	-	0.1
34	85387.06	93362.62	-	0.1
35	85386.19	93362.46	-	0.1
36	85385.32	93362.28	-	0.1
37	85384.46	93362.09	-	0.1
38	85383.6	93361.89	-	0.1
39	85382.74	93361.68	-	0.1
40	85381.89	93361.45	-	0.1
41	85381.04	93361.21	-	0.1
42	85380.19	93360.96	-	0.1
43	85339.08	93348.46	-	0.1
44	85331.35	93323.42	-	0.1
45	85339.44	93325.87	-	0.1
46	85389.23	93341.02	-	0.1
47	85395.11	93328.3	-	0.1
48	85395.77	93327.51	-	0.1
49	85396.44	93327.08	-	0.1
50	85397.36	93327.03	-	0.1
51	85414.24	93332.04	-	0.1



ДОКУМЕНТ ПОДПИСАН
ЭЛЕКТРОННОЙ ПОДПИСЬЮ

Сертификат: 00ВВ056В7401СВ38D2В3576АСDC8425108

Владелец: ФЕДЕРАЛЬНАЯ СЛУЖБА ГОСУДАРСТВЕННОЙ

РЕГИСТРАЦИИ, КАДАСТРА И КАРТОГРАФИИ

Действителен: с 27.06.2023 по 19.09.2024

полное наименование должности

инициалы, фамилия

Земельный участок

вид объекта недвижимости

Лист № 3 раздела 3.2

Всего листов раздела 3.2: 3

Всего разделов: 8

Всего листов выписки: 22

13.09.2023г. № КУВИ-001/2023-208015216

Кадастровый номер:

78:40:0019282:10591

1	2	3	4	5
52	85417.61	93321.32	-	0.1
53	85407.9	93318.39	-	0.1
54	85407.65	93319.16	-	0.1
55	85403.9	93317.94	-	0.1
56	85404.12	93317.25	-	0.1
57	85396.34	93314.91	-	0.1
58	85398.15	93309.05	-	0.1
59	85391.27	93306.99	-	0.1
60	85390.06	93306.61	-	0.1
61	85392.51	93298.75	-	0.1
62	85393.34	93299.01	-	0.1
63	85400.54	93301.07	-	0.1
64	85407.57	93278.32	-	0.1
65	85436.23	93287.03	-	0.1
66	85425.35	93324.7	-	0.1
1	85430.94	93326.06	-	0.1



ДОКУМЕНТ ПОДПИСАН
ЭЛЕКТРОННОЙ ПОДПИСЬЮ

Сертификат: 00ВВ056В7401СВ38D2В3576АСDС8425108

Владелец: ФЕДЕРАЛЬНАЯ СЛУЖБА ГОСУДАРСТВЕННОЙ

РЕГИСТРАЦИИ, КАДАСТРА И КАРТОГРАФИИ

Действителен: с 27.06.2023 по 19.09.2024

полное наименование должности

инициалы, фамилия

Выписка из Единого государственного реестра недвижимости об объекте недвижимости
Сведения о частях земельного участка

Земельный участок			
вид объекта недвижимости			
Лист № 1 раздела 4	Всего листов раздела 4: 4	Всего разделов: 8	Всего листов выписки: 22
13.09.2023г. № КУВИ-001/2023-208015216			
Кадастровый номер:		78:40:0019282:10591	
План (чертеж, схема) части земельного участка		Учетный номер части: 78:40:0019282:10591/1	
Масштаб 1:900		Условные обозначения:	



ДОКУМЕНТ ПОДПИСАН
ЭЛЕКТРОННОЙ ПОДПИСЬЮ

Сертификат: 00ВВ056В7401СВ38D2В3576АСDС8425108

Владелец: ФЕДЕРАЛЬНАЯ СЛУЖБА ГОСУДАРСТВЕННОЙ
РЕГИСТРАЦИИ, КАДАСТРА И КАРТОГРАФИИ
Действителен: с 27.06.2023 по 19.09.2024

полное наименование должности

инициалы, фамилия

Земельный участок

вид объекта недвижимости

Лист № 2 раздела 4

Всего листов раздела 4: 4

Всего разделов: 8

Всего листов выписки: 22

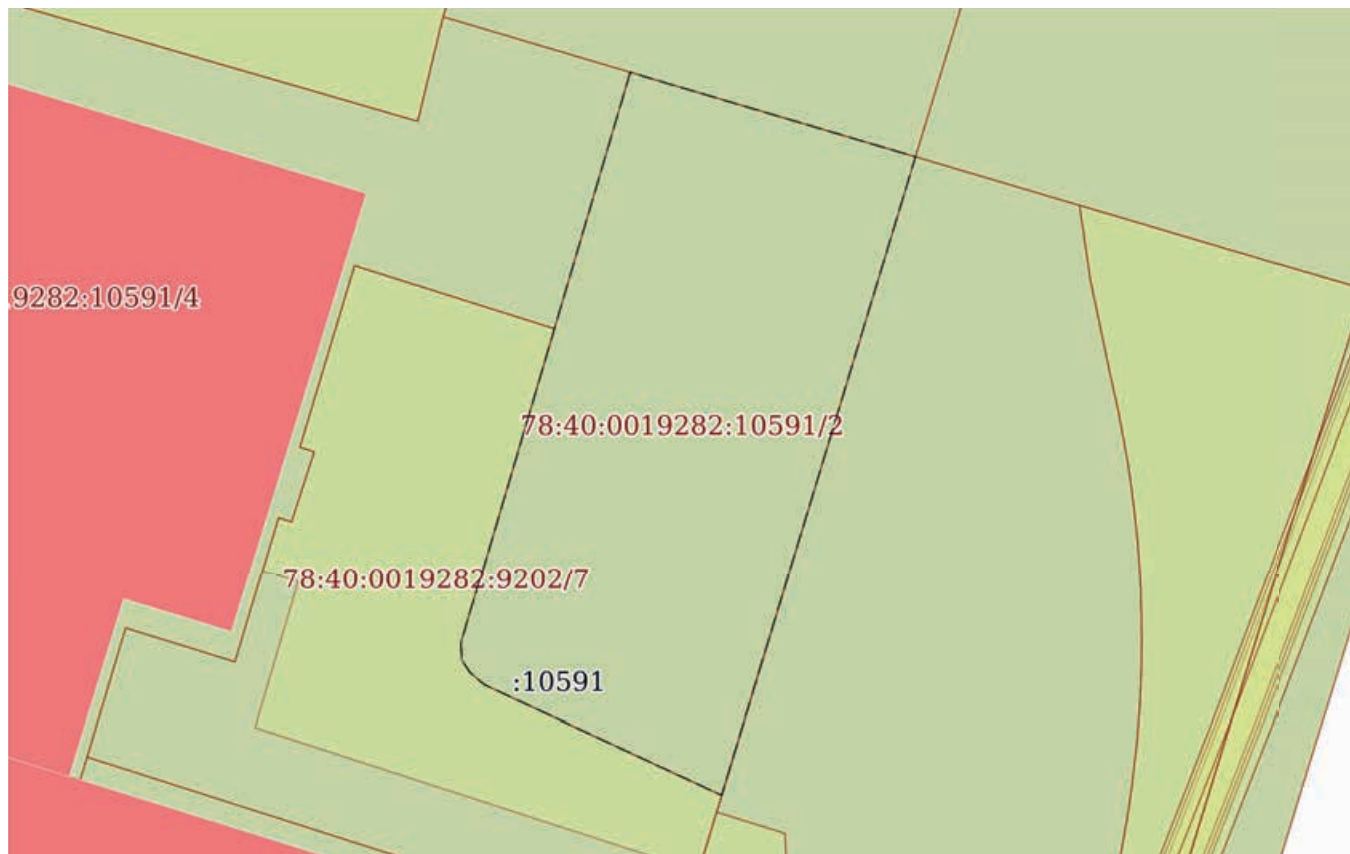
13.09.2023г. № КУВИ-001/2023-208015216

Кадастровый номер:

78:40:0019282:10591

План (чертеж, схема) части земельного участка

Учетный номер части: 78:40:0019282:10591/2



Масштаб 1:400

Условные обозначения:

ДОКУМЕНТ ПОДПИСАН
ЭЛЕКТРОННОЙ ПОДПИСЬЮ

Сертификат: 00ВВ056В7401СВ38D2В3576АСDС8425108

Владелец: ФЕДЕРАЛЬНАЯ СЛУЖБА ГОСУДАРСТВЕННОЙ

РЕГИСТРАЦИИ, КАДАСТРА И КАРТОГРАФИИ

Действителен: с 27.06.2023 по 19.09.2024

полное наименование должности

инициалы, фамилия

Земельный участок

вид объекта недвижимости

Лист № 3 раздела 4

Всего листов раздела 4: 4

Всего разделов: 8

Всего листов выписки: 22

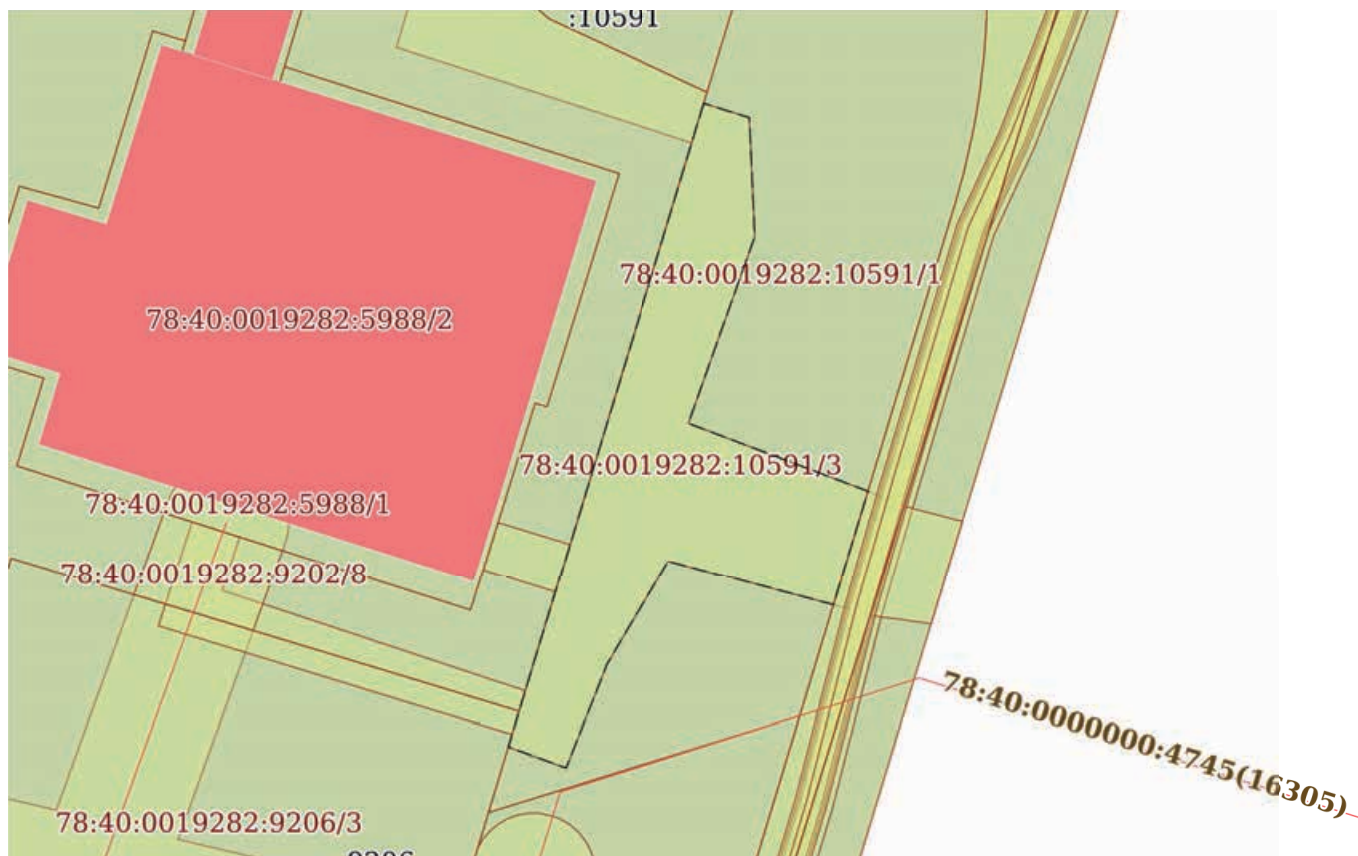
13.09.2023г. № КУВИ-001/2023-208015216

Кадастровый номер:

78:40:0019282:10591

План (чертеж, схема) части земельного участка

Учетный номер части: 78:40:0019282:10591/3



Масштаб 1:600

Условные обозначения:

ДОКУМЕНТ ПОДПИСАН
ЭЛЕКТРОННОЙ ПОДПИСЬЮ

Сертификат: 00ВВ056В7401СВ38D2В3576АСDС8425108

Владелец: ФЕДЕРАЛЬНАЯ СЛУЖБА ГОСУДАРСТВЕННОЙ

РЕГИСТРАЦИИ, КАДАСТРА И КАРТОГРАФИИ

Действителен: с 27.06.2023 по 19.09.2024

полное наименование должности

инициалы, фамилия

Земельный участок

вид объекта недвижимости

Лист № 4 раздела 4

Всего листов раздела 4: 4

Всего разделов: 8

Всего листов выписки: 22

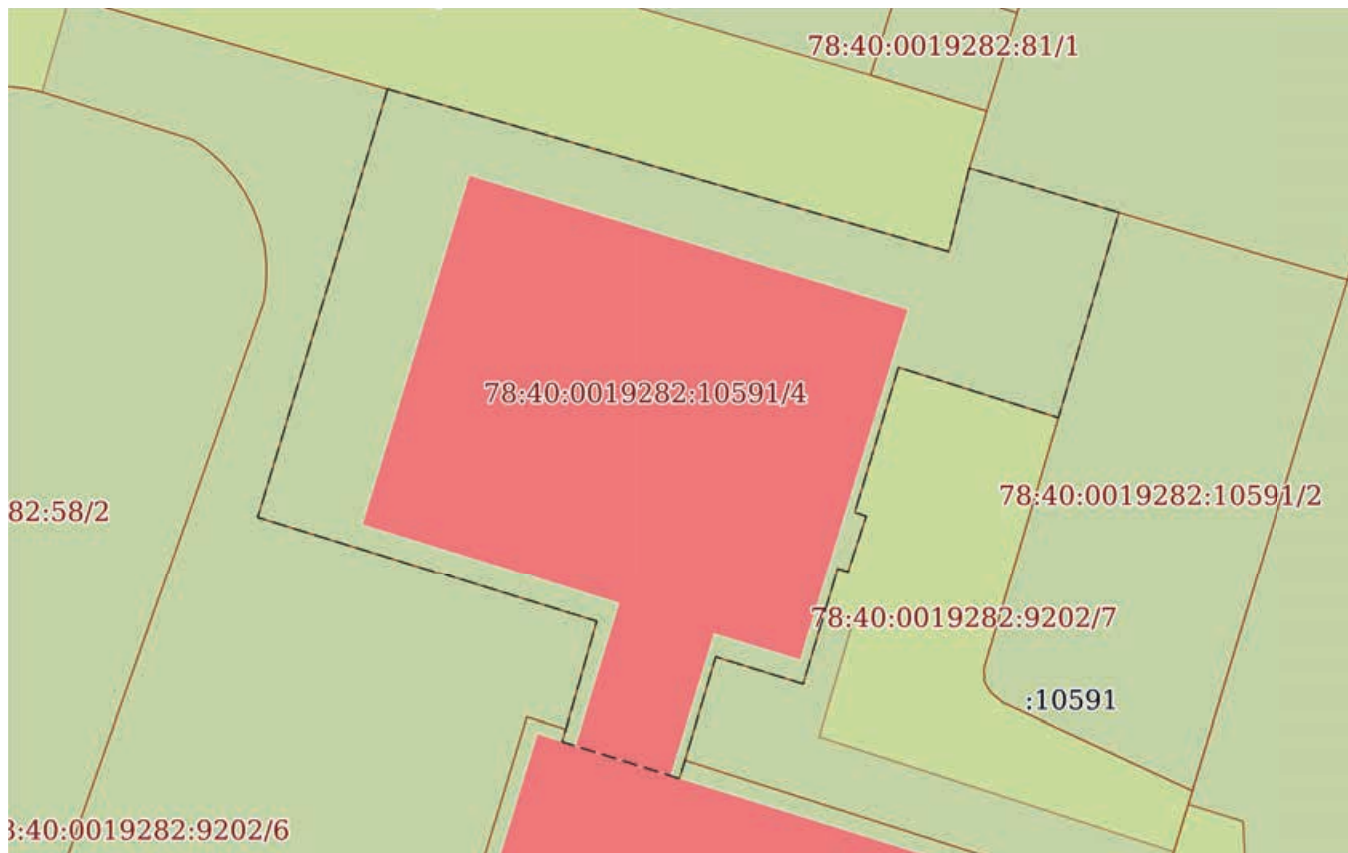
13.09.2023г. № КУВИ-001/2023-208015216

Кадастровый номер:

78:40:0019282:10591

План (чертеж, схема) части земельного участка

Учетный номер части: 78:40:0019282:10591/4



Масштаб 1:500

Условные обозначения:

ДОКУМЕНТ ПОДПИСАН
ЭЛЕКТРОННОЙ ПОДПИСЬЮ

Сертификат: 00ВВ056В7401СВ38D2В3576АСDС8425108

Владелец: ФЕДЕРАЛЬНАЯ СЛУЖБА ГОСУДАРСТВЕННОЙ

РЕГИСТРАЦИИ, КАДАСТРА И КАРТОГРАФИИ

Действителен: с 27.06.2023 по 19.09.2024

полное наименование должности

инициалы, фамилия

Выписка из Единого государственного реестра недвижимости об объекте недвижимости
Сведения о частях земельного участка

Земельный участок		
вид объекта недвижимости		
Лист № 1 раздела 4.1	Всего листов раздела 4.1: 1	Всего разделов: 8
13.09.2023г. № КУВИ-001/2023-208015216		
Кадастровый номер:		78:40:0019282:10591
Учетный номер части	Площадь, м2	Содержание ограничения в использовании или ограничения права на объект недвижимости или обременения объекта недвижимости
1	2	3
78:40:0019282:10591/1	1764	вид ограничения (обременения): ограничения прав на земельный участок, предусмотренные статьей 56 Земельного кодекса Российской Федерации; Срок действия: не установлен; Содержание ограничения (обременения): зона охраняемого природного ландшафта
78:40:0019282:10591/2	548	вид ограничения (обременения): ограничения прав на земельный участок, предусмотренные статьей 56 Земельного кодекса Российской Федерации; Срок действия: не установлен; Содержание ограничения (обременения): зона регулирования застройки и хозяйственной деятельности
78:40:0019282:10591/3	496	вид ограничения (обременения): ограничения прав на земельный участок, предусмотренные статьей 56 Земельного кодекса Российской Федерации; Срок действия: не установлен; Содержание ограничения (обременения): право прохода и проезда
78:40:0019282:10591/4	1385	вид ограничения (обременения): ограничения прав на земельный участок, предусмотренные статьей 56 Земельного кодекса Российской Федерации; Срок действия: не установлен; Содержание ограничения (обременения): зона регулирования застройки и хозяйственной деятельности

полное наименование должности	 <p>ДОКУМЕНТ ПОДПИСАН ЭЛЕКТРОННОЙ ПОДПИСЬЮ</p> <p>Сертификат: 00ВВ056В7401СВ38D2В3576АСDС8425108 Владелец: ФЕДЕРАЛЬНАЯ СЛУЖБА ГОСУДАРСТВЕННОЙ РЕГИСТРАЦИИ, КАДАСТРА И КАРТОГРАФИИ Действителен: с 27.06.2023 по 19.09.2024</p>	инициалы, фамилия

Выписка из Единого государственного реестра недвижимости об объекте недвижимости

Сведения о частях земельного участка

Земельный участок			
вид объекта недвижимости			
Лист № 1 раздела 4.2	Всего листов раздела 4.2: 5	Всего разделов: 8	Всего листов выписки: 22
13.09.2023г. № КУВИ-001/2023-208015216			
Кадастровый номер:		78:40:0019282:10591	

Сведения о характерных точках границы части (частей) земельного участка

Учетный номер части: 78:40:0019282:10591/1

Система координат СК-1964

Номер точки	Координаты, м		Описание закрепления на местности	Средняя квадратичная погрешность определения координат характерных точек границ земельного участка, м
	X	Y		
1	2	3	4	5
1	85423.44	93351.43	-	0.1
2	85420.84	93360.23	-	0.1
3	85416.87	93360.81	-	0.1
4	85411.62	93361.91	-	0.1
5	85410.76	93362.11	-	0.1
6	85409.9	93362.3	-	0.1
7	85409.03	93362.47	-	0.1
8	85408.16	93362.63	-	0.1
9	85407.29	93362.78	-	0.1
10	85406.42	93362.92	-	0.1
11	85405.54	93363.04	-	0.1
12	85404.66	93363.15	-	0.1
13	85403.79	93363.25	-	0.1
14	85402.91	93363.34	-	0.1
15	85402.02	93363.41	-	0.1
16	85401.14	93363.46	-	0.1
17	85400.26	93363.51	-	0.1
18	85399.38	93363.54	-	0.1
19	85398.49	93363.56	-	0.1
20	85397.61	93363.57	-	0.1
21	85396.73	93363.56	-	0.1



ДОКУМЕНТ ПОДПИСАН
ЭЛЕКТРОННОЙ ПОДПИСЬЮ

Сертификат: 00BV056B7401CB38D2B3576ACDC8425108

Владелец: ФЕДЕРАЛЬНАЯ СЛУЖБА ГОСУДАРСТВЕННОЙ

РЕГИСТРАЦИИ, КАДАСТРА И КАРТОГРАФИИ

Действителен: с 27.06.2023 по 19.09.2024

полное наименование должности

инициалы, фамилия

Земельный участок

вид объекта недвижимости

Лист № 2 раздела 4.2

Всего листов раздела 4.2: 5

Всего разделов: 8

Всего листов выписки: 22

13.09.2023г. № КУВИ-001/2023-208015216

Кадастровый номер:

78:40:0019282:10591

1	2	3	4	5
22	85395.84	93363.54	-	0.1
23	85394.96	93363.51	-	0.1
24	85394.08	93363.46	-	0.1
25	85393.19	93363.4	-	0.1
26	85392.31	93363.33	-	0.1
27	85391.43	93363.24	-	0.1
28	85390.55	93363.14	-	0.1
29	85389.68	93363.03	-	0.1
30	85388.8	93362.91	-	0.1
31	85387.93	93362.77	-	0.1
32	85387.06	93362.62	-	0.1
33	85386.19	93362.46	-	0.1
34	85385.32	93362.28	-	0.1
35	85384.46	93362.09	-	0.1
36	85383.6	93361.89	-	0.1
37	85382.74	93361.68	-	0.1
38	85381.89	93361.45	-	0.1
39	85381.04	93361.21	-	0.1
40	85380.19	93360.96	-	0.1
41	85339.08	93348.46	-	0.1
42	85331.35	93323.42	-	0.1
43	85339.44	93325.87	-	0.1
44	85389.23	93341.02	-	0.1
1	85423.44	93351.43	-	0.1



ДОКУМЕНТ ПОДПИСАН
ЭЛЕКТРОННОЙ ПОДПИСЬЮ

Сертификат: 00ВВ056В7401СВ38D2В3576АСDС8425108

Владелец: ФЕДЕРАЛЬНАЯ СЛУЖБА ГОСУДАРСТВЕННОЙ

РЕГИСТРАЦИИ, КАДАСТРА И КАРТОГРАФИИ

Действителен: с 27.06.2023 по 19.09.2024

полное наименование должности

инициалы, фамилия

Земельный участок

вид объекта недвижимости

Лист № 3 раздела 4.2

Всего листов раздела 4.2: 5

Всего разделов: 8

Всего листов выписки: 22

13.09.2023г. № КУВИ-001/2023-208015216

Кадастровый номер:

78:40:0019282:10591

Сведения о характерных точках границы части (частей) земельного участка

Учетный номер части: 78:40:0019282:10591/2

Система координат СК-1964

Номер точки	Координаты, м		Описание закрепления на местности	Средняя квадратичная погрешность определения координат характерных точек границ земельного участка, м
	X	Y		
1	2	3	4	5
1	85427.97	93336.1	-	0.1
2	85423.44	93351.43	-	0.1
3	85389.23	93341.02	-	0.1
4	85395.11	93328.3	-	0.1
5	85395.77	93327.51	-	0.1
6	85396.44	93327.08	-	0.1
7	85397.36	93327.03	-	0.1
1	85427.97	93336.1	-	0.1



ДОКУМЕНТ ПОДПИСАН
ЭЛЕКТРОННОЙ ПОДПИСЬЮ

Сертификат: 00ВВ056В7401СВ38D2В3576АСDC8425108

Владелец: ФЕДЕРАЛЬНАЯ СЛУЖБА ГОСУДАРСТВЕННОЙ

РЕГИСТРАЦИИ, КАДАСТРА И КАРТОГРАФИИ

Действителен: с 27.06.2023 по 19.09.2024

полное наименование должности

инициалы, фамилия

Земельный участок

вид объекта недвижимости

Лист № 4 раздела 4.2

Всего листов раздела 4.2: 5

Всего разделов: 8

Всего листов выписки: 22

13.09.2023г. № КУВИ-001/2023-208015216

Кадастровый номер:

78:40:0019282:10591

Сведения о характерных точках границы части (частей) земельного участка

Учетный номер части: 78:40:0019282:10591/3

Система координат СК-1964

Номер точки	Координаты, м		Описание закрепления на местности	Средняя квадратичная погрешность определения координат характерных точек границ земельного участка, м
	X	Y		
1	2	3	4	5
1	85388.33	93340.75	-	0.1
2	85387.19	93344.42	-	0.1
3	85377.64	93344.86	-	0.1
4	85373.1	93343.24	-	0.1
5	85370.93	93342.46	-	0.1
6	85362.64	93339.52	-	0.1
7	85357.19	93353.97	-	0.1
8	85347.99	93351.17	-	0.1
9	85351.55	93337.88	-	0.1
10	85343.22	93332.96	-	0.1
11	85334.91	93329.66	-	0.1
12	85336.6	93325.01	-	0.1
13	85339.44	93325.87	-	0.1
1	85388.33	93340.75	-	0.1



ДОКУМЕНТ ПОДПИСАН
ЭЛЕКТРОННОЙ ПОДПИСЬЮ

Сертификат: 00ВВ056В7401СВ38D2В3576АСDС8425108

Владелец: ФЕДЕРАЛЬНАЯ СЛУЖБА ГОСУДАРСТВЕННОЙ

РЕГИСТРАЦИИ, КАДАСТРА И КАРТОГРАФИИ

Действителен: с 27.06.2023 по 19.09.2024

полное наименование должности

инициалы, фамилия

Земельный участок

вид объекта недвижимости

Лист № 5 раздела 4.2

Всего листов раздела 4.2: 5

Всего разделов: 8

Всего листов выписки: 22

13.09.2023г. № КУВИ-001/2023-208015216

Кадастровый номер:

78:40:0019282:10591

Сведения о характерных точках границы части (частей) земельного участка

Учетный номер части: 78:40:0019282:10591/4

Система координат СК-1964

Номер точки	Координаты, м		Описание закрепления на местности	Средняя квадратичная погрешность определения координат характерных точек границ земельного участка, м
	X	Y		
1	2	3	4	5
1	85436.23	93287.03	-	0.1
2	85425.35	93324.7	-	0.1
3	85430.94	93326.06	-	0.1
4	85427.97	93336.1	-	0.1
5	85414.24	93332.04	-	0.1
6	85417.61	93321.32	-	0.1
7	85407.9	93318.39	-	0.1
8	85407.65	93319.16	-	0.1
9	85403.9	93317.94	-	0.1
10	85404.12	93317.25	-	0.1
11	85396.34	93314.91	-	0.1
12	85398.15	93309.05	-	0.1
13	85391.27	93306.99	-	0.1
14	85390.06	93306.61	-	0.1
15	85392.51	93298.75	-	0.1
16	85393.34	93299.01	-	0.1
17	85400.54	93301.07	-	0.1
18	85407.57	93278.32	-	0.1
1	85436.23	93287.03	-	0.1



ДОКУМЕНТ ПОДПИСАН
ЭЛЕКТРОННОЙ ПОДПИСЬЮ

Сертификат: 00ВВ056В7401СВ38D2В3576АСDC8425108

Владелец: ФЕДЕРАЛЬНАЯ СЛУЖБА ГОСУДАРСТВЕННОЙ

РЕГИСТРАЦИИ, КАДАСТРА И КАРТОГРАФИИ

Действителен: с 27.06.2023 по 19.09.2024

полное наименование должности

инициалы, фамилия

Приложение 7

Копия справки № 14102/33 – 125.5-20 от 09.07.2024 г



ФЕДЕРАЛЬНОЕ ГОСУДАРСТВЕННОЕ БЮДЖЕТНОЕ УЧРЕЖДЕНИЕ НАУКИ
**ИНСТИТУТ ИСТОРИИ МАТЕРИАЛЬНОЙ КУЛЬТУРЫ
РОССИЙСКОЙ АКАДЕМИИ НАУК**

191186, Санкт-Петербург, Дворцовая наб., 18, литер А
тел. +7 (812) 5715092, факс +7 (812) 5716271, Эл. почта: admin@archo.ru

№ 14102/33 – 125.5-20 от 09.07.2024

**К Акту
Государственной
историко-культурной
экспертизы**

СПРАВКА

Дана в том, что следующие сотрудники Федерального государственного бюджетного учреждения науки Института истории материальной культуры Российской академии наук работают в ИИМК РАН

ФИО	стаж с
Лазаретов Игорь Павлович	17.01.1987
Поляков Андрей Владимирович	02.07.2001
Садыков Тимур Рашитович	11.08.2008
Соловьева Наталья Федоровна	24.02.1981
Соловьев Сергей Львович	15.01.2010
Субботин Андрей Викторович	09.12.1975
Тарасов Алексей Юрьевич	12.03.2021

по настоящее время.

Директор Центра спасательной
археологии ИИМК РАН

Н.Ф. Соловьева

Приложение 8

Копия доверенности № 14102/33-161.5-845 от 29.12.2023 г



ФЕДЕРАЛЬНОЕ ГОСУДАРСТВЕННОЕ БЮДЖЕТНОЕ УЧРЕЖДЕНИЕ НАУКИ
**ИНСТИТУТ ИСТОРИИ МАТЕРИАЛЬНОЙ КУЛЬТУРЫ
 РОССИЙСКОЙ АКАДЕМИИ НАУК**

191186, Санкт-Петербург, Дворцовая наб., 18, лит. А.
 тел. +7 (812) 5715092 , факс +7 (812) 5716271, Эл. почта: admin@archeo.ru

Д О В Е Р Е Н Н О С Т ь № 14102/33-161.5-845

г. Санкт-Петербург

29 декабря 2023 года

Федеральное государственное бюджетное учреждение науки Институт истории материальной культуры Российской академии наук (далее – ИИМК РАН) в лице директора Полякова Андрея Владимировича, действующего на основании Устава, уполномочивает директора Центра спасательной археологии **Соловьеву Наталью Федоровну**

на совершение от имени и в интересах ИИМК РАН следующих юридически значимых действий:

- представительство во всех государственных и муниципальных органах, а также представительство в отношениях с юридическими лицами и физическими лицами по всем вопросам с правом подачи от имени ИИМК РАН заявлений, ходатайств и других документов, их подписание и получение, совершение других действий;

- участие в закупках в соответствии с Федеральным законом от 05 апреля 2013 года N 44 "О контрактной системе в сфере закупок товаров, работ, услуг для обеспечения государственных и муниципальных нужд" (ч. 1 ст. 24 «Способы определения поставщиков (подрядчиков, исполнителей) и закупках в соответствии с Федеральным законом от 18 июля 2011 года N 223 "О закупках товаров, работ, услуг отдельными видами юридических лиц", заключение государственных контрактов и подписание договоров, включая право на подписание заявок, договоров, государственных контрактов;

- заключение, изменение и расторжение гражданско-правовых сделок;

- подписание актов сдачи-приёмки выполненных работ и оказанных услуг, счетов и счетов-фактур на выполненные ИИМК РАН работы.

Доверенность действует с 01 февраля 2024 года по 31 декабря 2024 года без права передоверия указанных полномочий третьим лицам.

Подпись Соловьевой Н.Ф. _____ удостоверяется.

Директор ИИМК РАН д.и.н.



А.В.Поляков

Приложение 9

Сведения об экспертах

Сведения об экспертах:

Фамилия, имя, отчество	Лазаретов Игорь Павлович
Образование	высшее
Специальность	история
Ученая степень (звание)	кандидат исторических наук
Стаж работы	36 лет
Место работы и должность	ст.н.с. ИИМК РАН
Реквизиты аттестации	<p>Государственный эксперт по проведению историко-культурной экспертизы (приказ Министерства культуры Российской Федерации № 1537 от 17.09.2021 г. «Об утверждении статуса аттестованного эксперта по проведению государственной историко-культурной экспертизы» (п. 13))</p> <p>Объекты экспертизы:</p> <ul style="list-style-type: none"> - выявленные объекты культурного наследия в целях обоснования целесообразности включения данных объектов в реестр; - документы, обосновывающие включение объектов культурного наследия в реестр; - документы, обосновывающие исключение объектов культурного наследия из реестра; - земли, подлежащие воздействию земляных, строительных, мелиоративных, хозяйственных работ, предусмотренных статьей 25 Лесного кодекса Российской Федерации работ по использованию лесов (за исключением работ, указанных в пунктах 3, 4 и 7 части 1 статьи 25 Лесного кодекса Российской Федерации) и иных работ, в случае, если орган охраны объектов культурного наследия не имеет данных об отсутствии на указанных землях объектов культурного наследия, включенных в реестр, выявленных объектов культурного наследия либо объектов, обладающих признаками объекта культурного наследия; - документация, за исключением научных отчетов о выполненных археологических полевых работах, содержащая результаты исследований, в соответствии с которыми определяется наличие или отсутствие объектов, обладающих признаками объекта культурного наследия, на земельных участках, подлежащих воздействию земляных, строительных, мелиоративных, хозяйственных работ, работ по использованию лесов и иных работ;

	<ul style="list-style-type: none"> - документация или разделы документации, обосновывающие меры по обеспечению сохранности объекта культурного наследия, включенного в реестр, выявленного объекта культурного наследия либо объекта, обладающего признаками объекта культурного наследия, при проведении земляных, мелиоративных, хозяйственных работ, указанных в настоящей статье работ по использованию лесов и иных работ в границах территории объекта культурного наследия либо на земельном участке, непосредственно связанном с земельным участком в границах территории объекта культурного наследия
Фамилия, имя, отчество	Поляков Андрей Владимирович
Образование	высшее
Специальность	история
Ученая степень (звание)	доктор исторических наук
Стаж работы	22 год
Место работы и должность	ст.н.с. ИИМК РАН, и.о. директора ИИМК РАН
Реквизиты аттестации	<p>Государственный эксперт по проведению историко-культурной экспертизы (приказ Министерства культуры Российской Федерации № 1668 от 11.10.2021 г. «Об утверждении статуса аттестованного эксперта по проведению государственной историко-культурной экспертизы» (п. 23))</p> <p>Объекты экспертизы:</p> <ul style="list-style-type: none"> - выявленные объекты культурного наследия в целях обоснования целесообразности включения данных объектов в реестр; - документы, обосновывающие включение объектов культурного наследия в реестр; - документы, обосновывающие исключение объектов культурного наследия из реестра; - земли, подлежащие воздействию земляных, строительных, мелиоративных, хозяйственных работ, предусмотренных статьей 25 Лесного кодекса Российской Федерации работ по использованию лесов (за исключением работ, указанных в пунктах 3, 4 и 7 части 1 статьи 25 Лесного кодекса Российской Федерации) и иных работ, в случае, если указанные земли расположены в границах территорий, утвержденных в

	<p>соответствии с пунктом 34.2 пункта 1 статьи 9 Федерального закона;</p> <ul style="list-style-type: none"> - документация или разделы документации, обосновывающие меры по обеспечению сохранности объекта культурного наследия, включенного в реестр, выявленного объекта культурного наследия либо объекта, обладающего признаками объекта культурного наследия, при проведении земляных, мелиоративных, хозяйственных работ, указанных в настоящей статье работ, указанных в статье 30 Федерального закона работ по использованию лесов и иных работ в границах территории объекта культурного наследия либо на земельном участке, непосредственно связанном с земельным участком в границах территории объекта культурного наследия; - документация, за исключением научных отчетов о выполненных археологических полевых работах, содержащая результаты исследований, в соответствии с которыми определяется наличие или отсутствие объектов, обладающих признаками объекта культурного наследия, на земельных участках, подлежащих воздействию земляных, строительных, мелиоративных, хозяйственных работ, указанных в статье 30 Федерального закона работ по использованию лесов и иных работ;
Фамилия, имя, отчество	Садыков Тимур Рашитович
Образование	высшее
Специальность	история
Ученая степень (звание)	-
Стаж работы	12 лет
Место работы и должность	и.о. м.н.с. ИИМК РАН
Реквизиты аттестации	<p>Государственный эксперт по проведению историко-культурной экспертизы (приказ Министерства культуры Российской Федерации № 235 от 01.03.2022 г. «Об утверждении статуса аттестованного эксперта по проведению государственной историко-культурной экспертизы» (п. 25))</p> <p>Объекты экспертизы:</p>

	<ul style="list-style-type: none"> - выявленные объекты культурного наследия в целях обоснования целесообразности включения данных объектов в реестр; - документы, обосновывающие включение объектов культурного наследия в реестр;
Фамилия, имя, отчество	Соловьев Сергей Львович
Образование	высшее
Специальность	история
Ученая степень (звание)	кандидат исторических наук
Стаж работы	45 года
Место работы и должность	и.о. ст.н.с. ИИМК РАН
Реквизиты аттестации	<p>Государственный эксперт по проведению историко-культурной экспертизы (приказ Министерства культуры Российской Федерации № 235 от 01.03.2022 г. «Об утверждении статуса аттестованного эксперта по проведению государственной историко-культурной экспертизы» (п. 2б))</p> <p>Объекты экспертизы:</p> <ul style="list-style-type: none"> - выявленные объекты культурного наследия в целях обоснования целесообразности включения данных объектов в реестр; - документы, обосновывающие включение объектов культурного наследия в реестр; - документы, обосновывающие исключение объектов культурного наследия из реестра; - земли, подлежащие воздействию земляных, строительных, мелиоративных, хозяйственных работ, предусмотренных статьей 25 Лесного кодекса Российской Федерации работ по использованию лесов (за исключением работ, указанных в пунктах 3, 4 и 7 части 1 статьи 25 Лесного кодекса Российской Федерации) и иных работ, в случае, если указанные земли расположены в границах территорий, утвержденных в соответствии с пунктом 34.2 пункта 1 статьи 9 Федерального закона; - документация или разделы документации, обосновывающие меры по обеспечению сохранности объекта культурного наследия, включенного в реестр, выявленного объекта культурного наследия либо объекта, обладающего

	<p>признаками объекта культурного наследия, при проведении земляных, мелиоративных, хозяйственных работ, указанных в настоящей статье работ, указанных в статье 30 Федерального закона работ по использованию лесов и иных работ в границах территории объекта культурного наследия либо на земельном участке, непосредственно связанном с земельным участком в границах территории объекта культурного наследия;</p> <ul style="list-style-type: none"> - документация, за исключением научных отчетов о выполненных археологических полевых работах, содержащая результаты исследований, в соответствии с которыми определяется наличие или отсутствие объектов, обладающих признаками объекта культурного наследия, на земельных участках, подлежащих воздействию земляных, строительных, мелиоративных, хозяйственных работ, указанных в статье 30 Федерального закона работ по использованию лесов и иных работ
Фамилия, имя, отчество	Субботин Андрей Викторович
Образование	высшее
Специальность	история
Ученая степень (звание)	кандидат исторических наук
Стаж работы	47 лет
Место работы и должность	ст.н.с. ИИМК РАН
Реквизиты аттестации	<p>Государственный эксперт по проведению историко-культурной экспертизы (приказ Министерства культуры Российской Федерации № 1668 от 11.10.2021 г. «Об утверждении статуса аттестованного эксперта по проведению государственной историко-культурной экспертизы» (п. 26))</p> <p>Объекты экспертизы:</p> <ul style="list-style-type: none"> - выявленные объекты культурного наследия в целях обоснования целесообразности включения данных объектов в реестр; - документы, обосновывающие включение объектов культурного наследия в реестр; - документы, обосновывающие исключение объектов культурного наследия из реестра; - земли, подлежащие воздействию земляных, строительных, мелиоративных, хозяйственных

	<p>работ, предусмотренных статьей 25 Лесного кодекса Российской Федерации работ по использованию лесов (за исключением работ, указанных в пунктах 3, 4 и 7 части 1 статьи 25 Лесного кодекса Российской Федерации) и иных работ, в случае, если указанные земли расположены в границах территорий, утвержденных в соответствии с пунктом 34.2 пункта 1 статьи 9 Федерального закона;</p> <ul style="list-style-type: none"> - документация или разделы документации, обосновывающие меры по обеспечению сохранности объекта культурного наследия, включенного в реестр, выявленного объекта культурного наследия либо объекта, обладающего признаками объекта культурного наследия, при проведении земляных, мелиоративных, хозяйственных работ, указанных в настоящей статье работ, указанных в статье 30 Федерального закона работ по использованию лесов и иных работ в границах территории объекта культурного наследия либо на земельном участке, непосредственно связанном с земельным участком в границах территории объекта культурного наследия; - документация, за исключением научных отчетов о выполненных археологических полевых работах, содержащая результаты исследований, в соответствии с которыми определяется наличие или отсутствие объектов, обладающих признаками объекта культурного наследия, на земельных участках, подлежащих воздействию земляных, строительных, мелиоративных, хозяйственных работ, указанных в статье 30 Федерального закона работ по использованию лесов и иных работ
Фамилия, имя, отчество	Тарасов Алексей Юрьевич
Образование	высшее
Специальность	история, археология
Ученая степень (звание)	кандидат исторических наук
Стаж работы	21 лет
Место работы и должность	н.с. ИИМК РАН
Реквизиты аттестации	Государственный эксперт по проведению историко-культурной экспертизы (приказ Министерства культуры Российской Федерации

№ 997 от 17.07.2019 г. «Об утверждении статуса аттестованного эксперта по проведению государственной историко-культурной экспертизы» (п. 29))

Объекты экспертизы:

- выявленные объекты культурного наследия в целях обоснования целесообразности включения данных объектов в реестр;
- земли, подлежащие воздействию земляных, строительных, мелиоративных, хозяйственных работ, предусмотренных статьей 25 Лесного кодекса Российской Федерации работ по использованию лесов (за исключением работ, указанных в пунктах 3, 4 и 7 части 1 статьи 25 Лесного кодекса Российской Федерации) и иных работ, в случае, если указанные земли расположены в границах территорий, утвержденных в соответствии с пунктом 34.2 статьи 9 Федерального закона № 73-ФЗ;
- документы, обосновывающие включение объектов культурного наследия в реестр;
- документы, обосновывающие исключение объектов культурного наследия из реестра;
- документация, за исключением научных отчетов о выполненных археологических полевых работах, содержащая результаты исследований, в соответствии с которыми определяется наличие или отсутствие объектов, обладающих признаками объекта культурного наследия, на земельных участках, подлежащих воздействию земляных, строительных, мелиоративных, хозяйственных работ, указанных в статье 30 Федерального закона № 73-ФЗ работ по использованию лесов и иных работ;
- документация или разделы документации, обосновывающие меры по обеспечению сохранности объекта культурного наследия, включенного в реестр, выявленного объекта культурного наследия либо объекта, обладающего признаками объекта культурного наследия, при проведении земляных, мелиоративных, хозяйственных работ, указанных в настоящей статье работ по использованию лесов и иных работ в границах территории объекта культурного наследия либо на земельном участке, непосредственно связанном с земельным участком в границах территории объекта культурного наследия.

Приложение 10

**Выдержки из приказа № 2252 от 27.07.2023 г.
«Об утверждении статуса аттестованного эксперта по
проведению государственной историко-культурной
экспертизы»**



**МИНИСТЕРСТВО КУЛЬТУРЫ
РОССИЙСКОЙ ФЕДЕРАЦИИ**

ПРИКАЗ

от 27 июля 2023.

Москва

№ 2252

**Об аттестации экспертов по проведению государственной
историко-культурной экспертизы**

В соответствии с Федеральным законом от 25 июня 2002 г. № 73-ФЗ «Об объектах культурного наследия (памятниках истории и культуры) народов Российской Федерации», пунктом 9 Положения о государственной историко-культурной экспертизе, утвержденного постановлением Правительства Российской Федерации от 15 июля 2009 г. № 569, Положением о порядке аттестации экспертов по проведению государственной историко-культурной экспертизы, утвержденным приказом Минкультуры России от 26 августа 2010 г. № 563 (в редакции приказа Минкультуры России от 30 декабря 2021 г. № 2317), руководствуясь Положением об аттестационной комиссии Минкультуры России, утвержденным приказом Минкультуры России от 29 декабря 2011 г. № 1276, протоколом заседания аттестационной комиссии Министерства культуры Российской Федерации по аттестации экспертов по проведению государственной историко-культурной экспертизы от 24 июля 2023 г., п р и к а з ы в а ю:

1. Аттестовать экспертов по проведению государственной историко-культурной экспертизы согласно приложению к настоящему приказу.

2. Департаменту государственной охраны культурного наследия (Р.А.Рыбало) обеспечить размещение информации об аттестованных экспертах на официальном сайте Минкультуры России в сети Интернет.

3. Контроль за исполнением настоящего приказа оставляю за собой.

Первый заместитель Министра



С.Г.Обрывалин

Приложение
к приказу Министерства культуры
Российской Федерации
от «27» июля 2023 г.
№ 2252

Аттестованные эксперты по проведению
государственной историко-культурной экспертизы

№ п/п	Фамилия, имя, отчество соискателя	Решение о присвоении статуса аттестованного эксперта:
1.	Тарасов Алексей Юрьевич	<ul style="list-style-type: none"> - выявленные объекты культурного наследия в целях обоснования целесообразности включения данных объектов в реестр; - документы, обосновывающие включение объектов культурного наследия в реестр; - документы, обосновывающие исключение объектов культурного наследия из реестра; - документация или разделы документации, обосновывающие меры по обеспечению сохранности объекта культурного наследия, включенного в реестр, выявленного объекта культурного наследия либо объекта, обладающего признаками объекта культурного наследия, при проведении земляных, мелиоративных, хозяйственных работ, указанных в статье 30 Федерального закона от 25.06.2002 № 73-ФЗ «Об объектах культурного наследия (памятниках истории и культуры) народов Российской Федерации» (далее – Федеральный закон № 73-ФЗ) работ по использованию лесов и иных работ в границах территории объекта культурного наследия либо на земельном участке, непосредственно связанном с земельным участком в границах территории объекта культурного наследия; - земли, подлежащие воздействию земляных, строительных, мелиоративных, хозяйственных работ, предусмотренных статьей 25 Лесного кодекса Российской Федерации работ по использованию лесов (за исключением работ, указанных в пунктах 3, 4 и 7 части 1 статьи 25 Лесного кодекса Российской Федерации)

		<p>Федерации) и иных работ, в случае, если указанные земли расположены в границах территорий, утвержденных в соответствии с пунктом 34.2 пункта 1 статьи 9 Федерального закона № 73-ФЗ;</p> <p>- документация, за исключением научных отчетов о выполненных археологических полевых работах, содержащая результаты исследований, в соответствии с которыми определяется наличие или отсутствие объектов, обладающих признаками объекта культурного наследия, на земельных участках, подлежащих воздействию земляных, строительных, мелиоративных, хозяйственных работ, указанных в статье 30 Федерального закона № 73-ФЗ.</p>
--	--	---

Приложение 11

**Выдержки из приказа № 1537 от 17.09.2021 г г.
«Об утверждении статуса аттестованного эксперта по
проведению государственной историко-культурной
экспертизы»**



**МИНИСТЕРСТВО КУЛЬТУРЫ
РОССИЙСКОЙ ФЕДЕРАЦИИ**

ПРИКАЗ

от 17 сентября 2021 г.

Москва

№ 1537

**Об аттестации экспертов по проведению государственной
историко-культурной экспертизы**

В соответствии с Федеральным законом от 25 июня 2002 г. № 73-ФЗ «Об объектах культурного наследия (памятниках истории и культуры) народов Российской Федерации», пунктом 9 Положения о государственной историко-культурной экспертизе, утвержденного постановлением Правительства Российской Федерации от 15 июля 2009 г. № 569, Положением о порядке аттестации экспертов по проведению государственной историко-культурной экспертизы, утвержденным приказом Минкультуры России от 26 августа 2010 г. № 563 (в редакции приказа Минкультуры России от 17 октября 2011 г. № 1003), руководствуясь Положением об аттестационной комиссии Минкультуры России, утвержденным приказом Минкультуры России от 29 декабря 2011 г. № 1276, протоколом заседания аттестационной комиссии Министерства культуры Российской Федерации по аттестации экспертов по проведению государственной историко-культурной экспертизы от 03 сентября 2021 г., п р и к а з ы в а ю:

1. Аттестовать экспертов по проведению государственной историко-культурной экспертизы согласно приложению к настоящему приказу.

2. Департаменту государственной охраны культурного наследия (Р.А.Рыбало) обеспечить размещение информации об аттестованных экспертах на официальном сайте Минкультуры России в сети Интернет.

3. Контроль за исполнением настоящего приказа оставляю за собой.

Первый заместитель Министра



С.Г.Обрывалин

Приложение
к приказу Министерства культуры
Российской Федерации
от «19» сентября 2021 г.
№ 1537

Аттестованные эксперты по проведению
государственной историко-культурной экспертизы

№ п/ п	Фамилия, имя, отчество соискателя	Решение о присвоении статуса аттестованного эксперта:
1.	Аврутов Юрий Иосифович	<ul style="list-style-type: none"> - выявленные объекты культурного наследия в целях обоснования целесообразности включения данных объектов в реестр; - документы, обосновывающие включение объектов культурного наследия в реестр; - документы, обосновывающие исключение объектов культурного наследия из реестра; - документы, обосновывающие изменение категории историко-культурного значения объекта культурного наследия; - документы, обосновывающие отнесение объекта культурного наследия к историко-культурным заповедникам, особо ценным объектам культурного наследия народов Российской Федерации либо объектам всемирного культурного и природного наследия; - проектная документация на проведение работ по сохранению объектов культурного наследия; - документация или разделы документации, обосновывающие меры по обеспечению сохранности объекта культурного наследия, включенного в реестр, выявленного объекта культурного наследия либо объекта, обладающего признаками объекта культурного наследия, при проведении земляных, мелиоративных, хозяйственных работ, указанных в статье 30 Федерального закона работ по использованию лесов и иных работ в границах территории объекта культурного наследия либо на земельном участке, непосредственно связанном с земельным участком в границах территории объекта культурного наследия;

		<ul style="list-style-type: none"> - проектная документация на проведение работ по сохранению объектов культурного наследия; - документация или разделы документации, обосновывающие меры по обеспечению сохранности объекта культурного наследия, включенного в реестр, выявленного объекта культурного наследия либо объекта, обладающего признаками объекта культурного наследия, при проведении земляных, мелиоративных, хозяйственных работ, указанных в статье 30 Федерального закона работ по использованию лесов и иных работ в границах территории объекта культурного наследия либо на земельном участке, непосредственно связанном с земельным участком в границах территории объекта культурного наследия.
13.	Лазаретов Игорь Павлович	<ul style="list-style-type: none"> - выявленные объекты культурного наследия в целях обоснования целесообразности включения данных объектов в реестр; - документы, обосновывающие включение объектов культурного наследия в реестр; - документы, обосновывающие исключение объектов культурного наследия из реестра; - земли, подлежащие воздействию земляных, строительных, мелиоративных, хозяйственных работ, предусмотренных статьей 25 Лесного кодекса Российской Федерации работ по использованию лесов (за исключением работ, указанных в пунктах 3, 4 и 7 части 1 статьи 25 Лесного кодекса Российской Федерации) и иных работ, в случае, если указанные земли расположены в границах территорий, утвержденных в соответствии с пунктом 34.2 пункта 1 статьи 9 Федерального закона; - документация или разделы документации, обосновывающие меры по обеспечению сохранности объекта культурного наследия, включенного в реестр, выявленного объекта культурного наследия либо объекта, обладающего признаками объекта культурного наследия, при проведении земляных, мелиоративных, хозяйственных работ, указанных в статье 30 Федерального закона работ по использованию лесов и иных работ в границах территории объекта культурного наследия либо на земельном участке, непосредственно связанном с земельным участком в границах территории объекта культурного наследия;

		<ul style="list-style-type: none"> - документация, за исключением научных отчетов о выполненных археологических полевых работах, содержащая результаты исследований, в соответствии с которыми определяется наличие или отсутствие объектов, обладающих признаками объекта культурного наследия, на земельных участках, подлежащих воздействию земляных, строительных, мелиоративных, хозяйственных работ, указанных в статье 30 Федерального закона работ по использованию лесов и иных работ.
14.	Лапшин Андрей Сергеевич	<ul style="list-style-type: none"> - выявленные объекты культурного наследия в целях обоснования целесообразности включения данных объектов в реестр; - документы, обосновывающие включение объектов культурного наследия в реестр; - земли, подлежащие воздействию земляных, строительных, мелиоративных, хозяйственных работ, предусмотренных статьей 25 Лесного кодекса Российской Федерации работ по использованию лесов (за исключением работ, указанных в пунктах 3, 4 и 7 части 1 статьи 25 Лесного кодекса Российской Федерации) и иных работ, в случае, если указанные земли расположены в границах территорий, утвержденных в соответствии с пунктом 34.2 пункта 1 статьи 9 Федерального закона; - документация, за исключением научных отчетов о выполненных археологических полевых работах, содержащая результаты исследований, в соответствии с которыми определяется наличие или отсутствие объектов, обладающих признаками объекта культурного наследия, на земельных участках, подлежащих воздействию земляных, строительных, мелиоративных, хозяйственных работ, указанных в статье 30 Федерального закона работ по использованию лесов и иных работ.
15.	Малихова Наталья Геннадьевна	<ul style="list-style-type: none"> - проектная документация на проведение работ по сохранению объектов культурного наследия; - документация или разделы документации, обосновывающие меры по обеспечению сохранности объекта культурного наследия, включенного в реестр, выявленного объекта культурного наследия либо объекта, обладающего признаками объекта культурного наследия, при проведении земляных, мелиоративных, хозяйственных работ, указанных в статье 30 Федерального закона работ по

Приложение 12

**Выдержки из приказа № 1668 от 11.10.2021 г.
«Об утверждении статуса аттестованного эксперта по
проведению государственной историко-культурной
экспертизы»**



МИНИСТЕРСТВО КУЛЬТУРЫ
РОССИЙСКОЙ ФЕДЕРАЦИИ

ПРИКАЗ

от 11 октября 2021

Москва

№ 1668

**Об аттестации экспертов по проведению государственной
историко-культурной экспертизы**

В соответствии с Федеральным законом от 25 июня 2002 г. № 73-ФЗ «Об объектах культурного наследия (памятниках истории и культуры) народов Российской Федерации», пунктом 9 Положения о государственной историко-культурной экспертизе, утвержденного постановлением Правительства Российской Федерации от 15 июля 2009 г. № 569, Положением о порядке аттестации экспертов по проведению государственной историко-культурной экспертизы, утвержденным приказом Минкультуры России от 26 августа 2010 г. № 563 (в редакции приказа Минкультуры России от 17 октября 2011 г. № 1003), руководствуясь Положением об аттестационной комиссии Минкультуры России, утвержденным приказом Минкультуры России от 29 декабря 2011 г. № 1276, протоколом заседания аттестационной комиссии Министерства культуры Российской Федерации по аттестации экспертов по проведению государственной историко-культурной экспертизы от 29 сентября 2021 г.,
п р и к а з ы в а ю:

1. Аттестовать экспертов по проведению государственной историко-культурной экспертизы согласно приложению к настоящему приказу.

2. Департаменту государственной охраны культурного наследия (Р.А.Рыбало) обеспечить размещение информации об аттестованных экспертах на официальном сайте Минкультуры России в сети Интернет.

3. Контроль за исполнением настоящего приказа оставляю за собой.

Первый заместитель Министра



С.Г.Обрывалин

Приложение
к приказу Министерства культуры
Российской Федерации
от « 11 » *сентября* 2021 г.
№ *1668*

Аттестованные эксперты по проведению
государственной историко-культурной экспертизы

№ п/ п	Фамилия, имя, отчество соискателя	Решение о присвоении статуса аттестованного эксперта:
1.	Абуханов Абдурахман Залимханович	<ul style="list-style-type: none"> - выявленные объекты культурного наследия в целях обоснования целесообразности включения данных объектов в реестр; - документы, обосновывающие включение объектов культурного наследия в реестр; - проектная документация на проведение работ по сохранению объектов культурного наследия; - документация или разделы документации, обосновывающие меры по обеспечению сохранности объекта культурного наследия, включенного в реестр, выявленного объекта культурного наследия либо объекта, обладающего признаками объекта культурного наследия, при проведении земляных, мелиоративных, хозяйственных работ, указанных в статье 30 Федерального закона от 25.06.2002 № 73-ФЗ «Об объектах культурного наследия (памятниках истории и культуры) народов Российской Федерации» (далее – Федеральный закон) работ по использованию лесов и иных работ в границах территории объекта культурного наследия либо на земельном участке, непосредственно связанном с земельным участком в границах территории объекта культурного наследия.
2.	Аксенов Виктор Викторович	<ul style="list-style-type: none"> - выявленные объекты культурного наследия в целях обоснования целесообразности включения данных объектов в реестр; - документы, обосновывающие включение объектов культурного наследия в реестр; - документы, обосновывающие изменение категории историко-культурного значения объекта культурного наследия; - проектная документация на проведение работ по сохранению объектов культурного наследия;

		<ul style="list-style-type: none"> - документы, обосновывающие включение объектов культурного наследия в реестр; - документы, обосновывающие изменение категории историко-культурного значения объекта культурного наследия; - документы, обосновывающие отнесение объекта культурного наследия к историко-культурным заповедникам, особо ценным объектам культурного наследия народов Российской Федерации либо объектам всемирного культурного и природного наследия; - проектная документация на проведение работ по сохранению объектов культурного наследия.
23.	Поляков Андрей Владимирович	<ul style="list-style-type: none"> - выявленные объекты культурного наследия в целях обоснования целесообразности включения данных объектов в реестр; - документы, обосновывающие включение объектов культурного наследия в реестр; - документы, обосновывающие исключение объектов культурного наследия из реестра; - земли, подлежащие воздействию земляных, строительных, мелиоративных, хозяйственных работ, предусмотренных статьей 25 Лесного кодекса Российской Федерации работ по использованию лесов (за исключением работ, указанных в пунктах 3, 4 и 7 части 1 статьи 25 Лесного кодекса Российской Федерации) и иных работ, в случае, если указанные земли расположены в границах территорий, утвержденных в соответствии с пунктом 34.2 пункта 1 статьи 9 Федерального закона; - документация или разделы документации, обосновывающие меры по обеспечению сохранности объекта культурного наследия, включенного в реестр, выявленного объекта культурного наследия либо объекта, обладающего признаками объекта культурного наследия, при проведении земляных, мелиоративных, хозяйственных работ, указанных в статье 30 Федерального закона работ по использованию лесов и иных работ в границах территории объекта культурного наследия либо на земельном участке, непосредственно связанном с земельным участком в границах территории объекта культурного наследия; - документация, за исключением научных отчетов о выполненных археологических полевых работах, содержащая результаты исследований, в соответствии с которыми определяется наличие или отсутствие

		<p>объектов, обладающих признаками объекта культурного наследия, на земельных участках, подлежащих воздействию земляных, строительных, мелиоративных, хозяйственных работ, указанных в статье 30 Федерального закона работ по использованию лесов и иных работ.</p>
24.	Прямухин Алексей Николаевич	<ul style="list-style-type: none"> - выявленные объекты культурного наследия в целях обоснования целесообразности включения данных объектов в реестр; - документы, обосновывающие включение объектов культурного наследия в реестр; - земли, подлежащие воздействию земляных, строительных, мелиоративных, хозяйственных работ, предусмотренных статьей 25 Лесного кодекса Российской Федерации работ по использованию лесов (за исключением работ, указанных в пунктах 3, 4 и 7 части 1 статьи 25 Лесного кодекса Российской Федерации) и иных работ, в случае, если указанные земли расположены в границах территорий, утвержденных в соответствии с пунктом 34.2 пункта 1 статьи 9 Федерального закона; - документация или разделы документации, обосновывающие меры по обеспечению сохранности объекта культурного наследия, включенного в реестр, выявленного объекта культурного наследия либо объекта, обладающего признаками объекта культурного наследия, при проведении земляных, мелиоративных, хозяйственных работ, указанных в статье 30 Федерального закона работ по использованию лесов и иных работ в границах территории объекта культурного наследия либо на земельном участке, непосредственно связанном с земельным участком в границах территории объекта культурного наследия; - документация, за исключением научных отчетов о выполненных археологических полевых работах, содержащая результаты исследований, в соответствии с которыми определяется наличие или отсутствие объектов, обладающих признаками объекта культурного наследия, на земельных участках, подлежащих воздействию земляных, строительных, мелиоративных, хозяйственных работ, указанных в статье 30 Федерального закона работ по использованию лесов и иных работ.

25.	Сахновский Виктор Александрович	<ul style="list-style-type: none">- выявленные объекты культурного наследия в целях обоснования целесообразности включения данных объектов в реестр;- документы, обосновывающие включение объектов культурного наследия в реестр;- проектная документация на проведение работ по сохранению объектов культурного наследия;- документация или разделы документации, обосновывающие меры по обеспечению сохранности объекта культурного наследия, включенного в реестр, выявленного объекта культурного наследия либо объекта, обладающего признаками объекта культурного наследия, при проведении земляных, мелиоративных, хозяйственных работ, указанных в статье 30 Федерального закона работ по использованию лесов и иных работ в границах территории объекта культурного наследия либо на земельном участке, непосредственно связанном с земельным участком в границах территории объекта культурного наследия.
26.	Субботин Андрей Викторович	<ul style="list-style-type: none">- выявленные объекты культурного наследия в целях обоснования целесообразности включения данных объектов в реестр;- документы, обосновывающие включение объектов культурного наследия в реестр;- документы, обосновывающие исключение объектов культурного наследия из реестра;- земли, подлежащие воздействию земляных, строительных, мелиоративных, хозяйственных работ, предусмотренных статьей 25 Лесного кодекса Российской Федерации работ по использованию лесов (за исключением работ, указанных в пунктах 3, 4 и 7 части 1 статьи 25 Лесного кодекса Российской Федерации) и иных работ, в случае, если указанные земли расположены в границах территорий, утвержденных в соответствии с пунктом 34.2 пункта 1 статьи 9 Федерального закона;- документация или разделы документации, обосновывающие меры по обеспечению сохранности объекта культурного наследия, включенного в реестр, выявленного объекта культурного наследия либо объекта, обладающего признаками объекта культурного наследия, при проведении земляных, мелиоративных, хозяйственных работ, указанных в статье 30 Федерального закона работ по использованию лесов и иных работ в границах территории объекта культурного

		<p>наследия либо на земельном участке, непосредственно связанном с земельным участком в границах территории объекта культурного наследия;</p> <ul style="list-style-type: none"> - документация, за исключением научных отчетов о выполненных археологических полевых работах, содержащая результаты исследований, в соответствии с которыми определяется наличие или отсутствие объектов, обладающих признаками объекта культурного наследия, на земельных участках, подлежащих воздействию земляных, строительных, мелиоративных, хозяйственных работ, указанных в статье 30 Федерального закона работ по использованию лесов и иных работ.
27.	Сурков Алексей Владимирович	<ul style="list-style-type: none"> - выявленные объекты культурного наследия в целях обоснования целесообразности включения данных объектов в реестр; - документы, обосновывающие включение объектов культурного наследия в реестр; - документация или разделы документации, обосновывающие меры по обеспечению сохранности объекта культурного наследия, включенного в реестр, выявленного объекта культурного наследия либо объекта, обладающего признаками объекта культурного наследия, при проведении земляных, мелиоративных, хозяйственных работ, указанных в статье 30 Федерального закона работ по использованию лесов и иных работ в границах территории объекта культурного наследия либо на земельном участке, непосредственно связанном с земельным участком в границах территории объекта культурного наследия; - документация, за исключением научных отчетов о выполненных археологических полевых работах, содержащая результаты исследований, в соответствии с которыми определяется наличие или отсутствие объектов, обладающих признаками объекта культурного наследия, на земельных участках, подлежащих воздействию земляных, строительных, мелиоративных, хозяйственных работ, указанных в статье 30 Федерального закона работ по использованию лесов и иных работ.
28.	Тарновский Владимир Викторович	<ul style="list-style-type: none"> - выявленные объекты культурного наследия в целях обоснования целесообразности включения данных объектов в реестр; - документы, обосновывающие включение объектов культурного наследия в реестр;

Приложение 13

**Выдержки из приказа № 235 от 01.03.2022 г.
«Об утверждении статуса аттестованного эксперта по
проведению государственной историко-культурной
экспертизы»**



**МИНИСТЕРСТВО КУЛЬТУРЫ
РОССИЙСКОЙ ФЕДЕРАЦИИ**

ПРИКАЗ

от 1 марта 2022

Москва

№ 235

**Об аттестации экспертов по проведению государственной
историко-культурной экспертизы**

В соответствии с Федеральным законом от 25 июня 2002 г. № 73-ФЗ «Об объектах культурного наследия (памятниках истории и культуры) народов Российской Федерации», пунктом 9 Положения о государственной историко-культурной экспертизе, утвержденного постановлением Правительства Российской Федерации от 15 июля 2009 г. № 569, Положением о порядке аттестации экспертов по проведению государственной историко-культурной экспертизы, утвержденным приказом Минкультуры России от 26 августа 2010 г. № 563 (в редакции приказа Минкультуры России от 17 октября 2011 г. № 1003), руководствуясь Положением об аттестационной комиссии Минкультуры России, утвержденным приказом Минкультуры России от 29 декабря 2011 г. № 1276, протоколом заседания аттестационной комиссии Министерства культуры Российской Федерации по аттестации экспертов по проведению государственной историко-культурной экспертизы от 17 февраля 2022 г.,
п р и к а з ы в а ю:

1. Аттестовать экспертов по проведению государственной историко-культурной экспертизы согласно приложению к настоящему приказу.

2. Департаменту государственной охраны культурного наследия (Р.А.Рыбало) обеспечить размещение информации об аттестованных экспертах на официальном сайте Минкультуры России в сети Интернет.

3. Контроль за исполнением настоящего приказа оставляю за собой.

Первый заместитель Министра



С.Г.Обрывалин

Приложение
к приказу Министерства культуры
Российской Федерации
от « 1 » сентября 2022 г.
№ 235

Аттестованные эксперты по проведению
государственной историко-культурной экспертизы

№ п/ п	Фамилия, имя, отчество соискателя	Решение о присвоении статуса аттестованного эксперта:
1.	Мялк Анна Вадимовна	<ul style="list-style-type: none"> - выявленные объекты культурного наследия в целях обоснования целесообразности включения данных объектов в реестр; - документы, обосновывающие включение объектов культурного наследия в реестр; - документы, обосновывающие исключение объектов культурного наследия из реестра; - документы, обосновывающие изменение категории историко-культурного значения объекта культурного наследия; - документы, обосновывающие отнесение объекта культурного наследия к историко-культурным заповедникам, особо ценным объектам культурного наследия народов Российской Федерации либо объектам всемирного культурного и природного наследия; - проектная документация на проведение работ по сохранению объектов культурного наследия; - документация или разделы документации, обосновывающие меры по обеспечению сохранности объекта культурного наследия, включенного в реестр, выявленного объекта культурного наследия либо объекта, обладающего признаками объекта культурного наследия, при проведении земляных, мелиоративных, хозяйственных работ, указанных в статье 30 Федерального закона от 25.06.2002 № 73-ФЗ «Об объектах культурного наследия (памятниках истории и культуры) народов Российской Федерации» (далее – Федеральный закон) работ по использованию лесов и иных работ в границах территории объекта культурного наследия либо на земельном участке, непосредственно

		<p>связанном с земельным участком в границах территории объекта культурного наследия;</p> <ul style="list-style-type: none"> - проекты зон охраны объекта культурного наследия; - документация, обосновывающая границы защитной зоны объекта культурного наследия.
24.	Рубель Александр Андреевич	<ul style="list-style-type: none"> - проекты зон охраны объекта культурного наследия.
25.	Садыков Тимур Рашитович	<ul style="list-style-type: none"> - выявленные объекты культурного наследия в целях обоснования целесообразности включения данных объектов в реестр; - документы, обосновывающие включение объектов культурного наследия в реестр.
26.	Соловьев Сергей Львович	<ul style="list-style-type: none"> - выявленные объекты культурного наследия в целях обоснования целесообразности включения данных объектов в реестр; - земли, подлежащие воздействию земляных, строительных, мелиоративных, хозяйственных работ, предусмотренных статьей 25 Лесного кодекса Российской Федерации работ по использованию лесов (за исключением работ, указанных в пунктах 3, 4 и 7 части 1 статьи 25 Лесного кодекса Российской Федерации) и иных работ, в случае, если указанные земли расположены в границах территорий, утвержденных в соответствии с пунктом 34.2 пункта 1 статьи 9 Федерального закона; - документы, обосновывающие включение объектов культурного наследия в реестр; - документы, обосновывающие исключение объектов культурного наследия из реестра; - документация, за исключением научных отчетов о выполненных археологических полевых работах, содержащая результаты исследований, в соответствии с которыми определяется наличие или отсутствие объектов, обладающих признаками объекта культурного наследия, на земельных участках, подлежащих воздействию земляных, строительных, мелиоративных, хозяйственных работ, указанных в статье 30 Федерального закона работ по использованию лесов и иных работ; - документация или разделы документации, обосновывающие меры по обеспечению сохранности объекта культурного наследия, включенного в реестр, выявленного объекта культурного наследия либо

		объекта, обладающего признаками объекта культурного наследия, при проведении земляных, мелиоративных, хозяйственных работ, указанных в статье 30 Федерального закона работ по использованию лесов и иных работ в границах территории объекта культурного наследия либо на земельном участке, непосредственно связанном с земельным участком в границах территории объекта культурного наследия.
27.	Шумилова Ольга Викторовна	- проектная документация на проведение работ по сохранению объектов культурного наследия.
28.	Юдин Александр Иванович	<ul style="list-style-type: none"> - выявленные объекты культурного наследия в целях обоснования целесообразности включения данных объектов в реестр; - земли, подлежащие воздействию земляных, строительных, мелиоративных, хозяйственных работ, предусмотренных статьей 25 Лесного кодекса Российской Федерации работ по использованию лесов (за исключением работ, указанных в пунктах 3, 4 и 7 части 1 статьи 25 Лесного кодекса Российской Федерации) и иных работ, в случае, если указанные земли расположены в границах территорий, утвержденных в соответствии с пунктом 34.2 пункта 1 статьи 9 Федерального закона; - документы, обосновывающие включение объектов культурного наследия в реестр; - документы, обосновывающие исключение объектов культурного наследия из реестра; - документация, за исключением научных отчетов о выполненных археологических полевых работах, содержащая результаты исследований, в соответствии с которыми определяется наличие или отсутствие объектов, обладающих признаками объекта культурного наследия, на земельных участках, подлежащих воздействию земляных, строительных, мелиоративных, хозяйственных работ, указанных в статье 30 Федерального закона работ по использованию лесов и иных работ; - документация или разделы документации, обосновывающие меры по обеспечению сохранности объекта культурного наследия, включенного в реестр, выявленного объекта культурного наследия либо объекта, обладающего признаками объекта культурного наследия, при проведении земляных, мелиоративных, хозяйственных работ, указанных в статье 30

		Федерального закона работ по использованию лесов и иных работ в границах территории объекта культурного наследия либо на земельном участке, непосредственно связанном с земельным участком в границах территории объекта культурного наследия.
--	--	--
