

Акт

по результатам государственной историко-культурной экспертизы проектной документации на проведение работ по сохранению объектов культурного наследия федерального значения «Водовод Павловский (часть Таицкого)» (г. Пушкин, от 5 Нижнего пруда по ул. Набережной до района Большой Звезды Павловского парка) и «Пруд Колонистский с плотиной-распределителем» (г. Пушкин, в центральной части парка), входящих в состав объекта культурного наследия федерального значения «Отдельный парк» (г. Пушкин, между Московским шоссе, Софийским бульв., Павловским шоссе, Парковой ул., линией Витебской железной дороги):
«Проектная документация на проведение работ по реставрации и приспособлению для современного использования объектов культурного наследия федерального значения «Водовод Павловский (часть Таицкого)» (г. Пушкин, от 5 Нижнего пруда по ул. Набережной до района Большой Звезды Павловского парка) и «Пруд Колонистский с плотиной-распределителем» (г. Пушкин, в центральной части парка), входящих в состав объекта культурного наследия федерального значения «Отдельный парк») (г. Пушкин, между Московским шоссе, Софийским бульв., Павловским шоссе, Парковой ул., линией Витебской железной дороги): «Выполнение инженерных изысканий, разработка проектной и рабочей документации в рамках выполнения работ по сохранению объекта культурного наследия «Водовод Павловский (часть Таицкого)», разработанной ООО «СКЕМА ИНЖИНИРИНГ» в 2024 г. (Шифр: 18-ЭА-2023)

Настоящая государственная историко-культурная экспертиза проведена экспертной комиссией в составе: Давыдова Н.А., Курленьиз Г.А., Назаров Д.Л. (Приложение №10 Протоколы заседаний экспертной комиссии) на основании договоров №№ ГИКЭ/01, ГИКЭ/02, ГИКЭ/03 от 15.07.2024 года на проведение государственной историко-культурной экспертизы (Приложение № 9).

1. Дата начала и дата окончания проведения экспертизы

Настоящая государственная историко-культурная экспертиза проведена в период с «15» июля 2024 года по «29» августа 2024 года.

2. Место проведения экспертизы: Санкт-Петербург

3. Заказчик экспертизы: Общество с ограниченной ответственностью «СКЕМА ИНЖИНИРИНГ» (ООО «СКЕМА ИНЖИНИРИНГ»)

Юридический адрес: 197198, г. Санкт-Петербург, ул. Воскова, д.12, литер А, ПОМ. 5Н, ОФИС №1

ИНН 7810691197;

КПП 781301001

Генеральный директор Попов М.А.

4. Сведения об экспертах:

Государственная историко-культурная экспертиза проведена экспертной комиссией в следующем составе: председатель экспертной комиссии – **Давыдова Нина Анатольевна**; ответственный секретарь экспертной комиссии – **Курленьиз Галина Александровна**; эксперт – **Назаров Денис Леонидович**.

ФИО	Давыдова Нина Анатольевна
Образование	Высшее, СПбГЛТА им. С.М. Кирова; Прошла обучение в СПбГАСУ в 2017 г. подполнительной профессиональной программе: Реконструкция и реставрация культурного наследия по направлению «Архитектура»
Специальность	Инженер садово-паркового и ландшафтного строительства
Ученая степень (звание) (при наличии)	-
Стаж работы	20 лет
Место работы и должность	Начальник отдела садово-паркового хозяйства и ландшафтной архитектуры ООО «Гелиантус»
Реквизиты решения уполномоченного органа по аттестации экспертов на проведение экспертизы с указанием объектов экспертизы)	Аттестованный эксперт по проведению государственной историко-культурной экспертизы (приказ МК РФ № 3534 от 27.12.2023 г.). Профиль экспертной деятельности (объекты экспертизы: <ul style="list-style-type: none"> • выявленные объекты культурного наследия в целях обоснования целесообразности включения данных объектов в реестр; • документы, обосновывающие включение объектов культурного наследия в реестр; • документация или разделы документации, обосновывающие меры по обеспечению сохранности объекта культурного наследия, включенного в реестр, выявленного объекта культурного наследия либо объекта, обладающего признаками объекта культурного наследия, при проведении земляных, мелиоративных, хозяйственных работ, указанных в статье 30 Федерального закона от 25.06.2002 № 73-ФЗ «Об объектах культурного наследия (памятниках истории и культуры) народов Российской Федерации» (далее – Федеральный закон № 73-ФЗ) работ по использованию лесов и иных работ в

	<p>границах территории объекта культурного наследия либо на земельном участке, непосредственно связанном с земельным участком в границах территории объекта культурного наследия;</p> <ul style="list-style-type: none"> • проектная документация на проведение работ по сохранению объектов культурного наследия.
ФИО	Курленьиз Галина Александровна
Образование	Высшее (Санкт-Петербургский государственный архитектурно-строительный университет, диплом ВСГ № 1265104, выдан 25.06.2008 г.)
Специальность	архитектор-реставратор,
Ученая степень (звание) (при наличии)	-
Стаж работы	14 лет
Место работы и должность	генеральный директор ООО «НИИПИ Спецреставрация».
Реквизиты решения уполномоченного органа по аттестации экспертов на проведение экспертизы с указанием объектов экспертизы)	<p>Аттестована приказом Министерства культуры РФ «Об аттестации экспертов по проведению государственной историко-культурной экспертизы» №2519 от 30.08.2023 г.:</p> <ul style="list-style-type: none"> • проектная документация на проведение работ по сохранению объектов культурного наследия; • документация или разделы документации, обосновывающие меры по обеспечению сохранности объекта культурного наследия, включенного в реестр, выявленного объекта культурного наследия либо объекта, обладающего признаками объекта культурного наследия, при проведении земляных, мелиоративных, хозяйственных работ, указанных в статье 30 Федерального закона № 73-ФЗ работ по использованию лесов и иных работ в границах территории объекта культурного наследия либо на земельном участке, непосредственно связанном с земельным участком в границах территории объекта культурного наследия.
ФИО	Назаров Денис Леонидович
Образование	Высшее (Государственное образовательное учреждение высшего профессионального образования «Военно-

	космическая академия имени А.Ф. Можайского»)
Специальность	Теплогазоснабжение и вентиляция
Ученая степень (звание) (при наличии)	-
Стаж работы	19 лет
Место работы и должность	ООО «ИГ «Северо-Запад», генеральный директор
Реквизиты решения уполномоченного органа по аттестации экспертов на проведение экспертизы с указанием объектов экспертизы)	<p>Аттестован приказами Министерства культуры Российской Федерации № 2785 от 29.09.2023 г.:</p> <ul style="list-style-type: none"> • выявленные объекты культурного наследия в целях обоснования целесообразности включения данных объектов в реестр; • документы, обосновывающие включение объектов культурного наследия в реестр; • проектная документация на проведение работ по сохранению объектов культурного наследия; • документация или разделы документации, обосновывающие меры по обеспечению сохранности объекта культурного наследия, включенного в реестр, выявленного объекта культурного наследия либо объекта, обладающего признаками объекта культурного наследия, при проведении земляных, мелиоративных, хозяйственных работ, указанных в статье 30 Федерального закона № 73-ФЗ работ по использованию лесов и иных работ в границах территории объекта культурного наследия либо на земельном участке, непосредственно связанном с земельным участком в границах территории объекта культурного наследия.

5. Информация о том, что в соответствии с законодательством Российской Федерации эксперты несут ответственность за достоверность сведений, изложенных в заключении:

Настоящая государственная историко-культурная экспертиза проведена в соответствии со статьями 28, 29, 30, 31, 32 Федерального закона от 25.06.2002 г. №73-ФЗ «Об объектах культурного наследия (памятниках истории и культуры) народов РФ» и Положением о государственной историко-культурной экспертизе, утвержденным Постановлением Правительства РФ от 15.07.2009 г. №569.

Эксперты предупреждены, что в соответствии с законодательством Российской Федерации несут ответственность за достоверность сведений, изложенных в акте государственной историко-культурной экспертизы.

6. Цели и объекты экспертизы

6.1. Цели проведения государственной историко-культурной экспертизы:

Определение соответствия проектной документации на проведение работ по сохранению объектов культурного наследия федерального значения «Водовод Павловский (часть Таицкого)» (г. Пушкин, от 5 Нижнего пруда по ул. Набережной до района Большой Звезды Павловского парка) и «Пруд Колонистский с плотиной-распределителем» (г. Пушкин, в центральной части парка), входящих в состав объекта культурного наследия федерального значения «Отдельный парк» (г. Пушкин, между Московским шоссе, Софийским бульв., Павловским шоссе, Парковой ул., линией Витебской железной дороги): «Проектная документация на проведение работ по реставрации и приспособлению для современного использования объектов культурного наследия федерального значения «Водовод Павловский (часть Таицкого)» (г. Пушкин, от 5 Нижнего пруда по ул. Набережной до района Большой Звезды Павловского парка) и «Пруд Колонистский с плотиной-распределителем» (г. Пушкин, в центральной части парка), входящих в состав объекта культурного наследия федерального значения «Отдельный парк») (г. Пушкин, между Московским шоссе, Софийским бульв., Павловским шоссе, Парковой ул., линией Витебской железной дороги): «Выполнение инженерных изысканий, разработка проектной и рабочей документации в рамках выполнения работ по сохранению объекта культурного наследия «Водовод Павловский (часть Таицкого)», разработанной ООО «СКЕМА ИНЖИНИРИНГ» в 2024 г. (Шифр: 18-ЭА-2023) требованиям законодательства Российской Федерации в области государственной охраны объектов культурного наследия.

6.2. Объекты государственной историко-культурной экспертизы:

Проектная документация на проведение работ по сохранению объектов культурного наследия федерального значения «Водовод Павловский (часть Таицкого)» (г. Пушкин, от 5 Нижнего пруда по ул. Набережной до района Большой Звезды Павловского парка) и «Пруд Колонистский с плотиной-распределителем» (г. Пушкин, в центральной части парка), входящих в состав объекта культурного наследия федерального значения «Отдельный парк» (г. Пушкин, между Московским шоссе, Софийским бульв., Павловским шоссе, Парковой ул., линией Витебской железной дороги): «Проектная документация на проведение работ по реставрации и приспособлению для современного использования объектов культурного наследия федерального значения «Водовод Павловский (часть Таицкого)» (г. Пушкин, от 5 Нижнего пруда по ул. Набережной до района Большой Звезды Павловского парка) и «Пруд Колонистский с плотиной-распределителем» (г. Пушкин, в центральной части парка), входящих в состав объекта культурного наследия федерального значения «Отдельный парк») (г. Пушкин, между Московским шоссе, Софийским бульв., Павловским шоссе, Парковой ул., линией Витебской железной дороги): «Выполнение инженерных изысканий, разработка проектной и рабочей документации в рамках выполнения работ по сохранению объекта культурного наследия «Водовод Павловский (часть Таицкого)», разработанная ООО «СКЕМА ИНЖИНИРИНГ» в 2024 г. (Шифр: 18-ЭА-2023).

7. Перечень документов, представленных заявителем:

1. Проектная документация на проведение работ по сохранению объектов культурного наследия федерального значения «Водовод Павловский (часть Таицкого)» (г. Пушкин, от 5 Нижнего пруда по ул. Набережной до района Большой Звезды Павловского парка) и «Пруд Колонистский с плотинной-распределителем» (г. Пушкин, в центральной части парка), входящих в состав объекта культурного наследия федерального значения «Отдельный парк» (г. Пушкин, между Московским шоссе, Софийским бульв., Павловским шоссе, Парковой ул., линией Витебской железной дороги): «Проектная документация на проведение работ по реставрации и приспособлению для современного использования объектов культурного наследия федерального значения «Водовод Павловский (часть Таицкого)» (г. Пушкин, от 5 Нижнего пруда по ул. Набережной до района Большой Звезды Павловского парка) и «Пруд Колонистский с плотинной-распределителем» (г. Пушкин, в центральной части парка), входящих в состав объекта культурного наследия федерального значения «Отдельный парк») (г. Пушкин, между Московским шоссе, Софийским бульв., Павловским шоссе, Парковой ул., линией Витебской железной дороги): «Выполнение инженерных изысканий, разработка проектной и рабочей документации в рамках выполнения работ по сохранению объекта культурного наследия «Водовод Павловский (часть Таицкого)», разработанная ООО «СКЕМА ИНЖИНИРИНГ» в 2024 г. (Шифр: 18-ЭА-2023);
2. Копия Задания КГИОП от 22.05.2024 г. №01-21-1113/24-0-1 на проведение работ по сохранению объекта культурного наследия, включенного в единый государственный реестр объектов культурного наследия (памятников истории и культуры) народов Российской Федерации, или выявленного объекта культурного наследия (Приложение №6);
3. Копия Задания КГИОП от 22.05.2024 г. №01-21-1112/24-0-1 на проведение работ по сохранению объекта культурного наследия, включенного в единый государственный реестр объектов культурного наследия (памятников истории и культуры) народов Российской Федерации, или выявленного объекта культурного наследия (Приложение №6);
4. Копия Распоряжения КГИОП от 07.04.2023 г. № 228-рп «Об утверждении перечня предметов охраны объекта культурного наследия федерального значения «Водовод Павловский (часть Таицкого)» (Приложение № 4);
5. Копия Распоряжения КГИОП от 29.12.2021 г. № 471-рп «Об утверждении перечня предметов охраны объекта культурного наследия федерального значения «Парк» (Приложение № 4);
6. Копия Распоряжения КГИОП от 13.01.2023 г. №13-рп «О внесении изменений в распоряжение КГИОП от 29.11.2021 г. №471-рп» (Приложение №4);
7. Копия Распоряжения КГИОП от 06.04.2021 г. № 84-р «Об утверждении перечня предметов охраны объекта культурного наследия федерального значения «Мосты каменные (пять)» (Приложение № 4);
8. Копия Распоряжения КГИОП от 01.03.2021 г. № 51-р «Об утверждении перечня предметов охраны объекта культурного наследия федерального значения «Водовод Таицкий (система с сооружениями)» (Приложение № 4);
9. Копия Распоряжения КГИОП от 31.05.2024 г. №721-рп «Об утверждении предмета охраны объекта культурного наследия федерального значения «Пруд Колонистский с плотинной-распределителем» (Приложение №4)
10. Копия Распоряжения КГИОП от 28.12.2011 г. №10-1001 «Об утверждении границ и режима использования территории объекта культурного наследия федерального значения «Отдельный парк». (Приложение №3);

11. Копия Распоряжения КГИОП от 13.05.2019 г. №241-р «Об утверждении границ и режима использования территории объекта культурного наследия федерального значения «Павловский дворцово-парковый ансамбль». (Приложение №3);

12. Копия Распоряжения КГИОП от 19.08.2020 г. №259-р «Об утверждении границ и режима использования территории объекта культурного наследия федерального значения «Водовод Таицкий (система с сооружениями». (Приложение №3);

13. Копия Распоряжения КГИОП от 14.06.2023 №155-об/23 «Об утверждении охранного обязательства собственника или иного законного владельца объекта культурного наследия федерального значения «Водовод Павловский (часть Таицкого)», включенного в единый государственный реестр объектов культурного наследия (памятников истории и культуры) народов Российской Федерации» (Приложение №9)

14. Копия Распоряжения КГИОП от 26.09.2023 г. №287-об/23 «Об утверждении охранного обязательства собственника или иного законного владельца объекта культурного наследия федерального значения «Парк», включенного в единый государственный реестр объектов культурного наследия (памятников истории и культуры) народов Российской Федерации» (Приложение №9)

15. Копия Распоряжения КГИОП от 06.05.2021 г. №07-19-176/21 «Об утверждении охранного обязательства собственника или иного законного владельца объекта культурного наследия федерального значения «Мосты каменные (пять)», включенного в единый государственный реестр объектов культурного наследия (памятников истории и культуры) народов Российской Федерации» (Приложение №9)

16. Копия Распоряжения КГИОП от 23.11.2020 г. №07-19-524/21 «Об утверждении охранного обязательства собственника или иного законного владельца объекта культурного наследия федерального значения «Мосты каменные (пять)», включенного в единый государственный реестр объектов культурного наследия (памятников истории и культуры) народов Российской Федерации» (Приложение №9)

17. Копия выписки из ЕГРН от 01.07.2024 №КУВИ-001/2024-171900917 на сооружение по адресу Российская Федерация, Санкт-Петербург, Пушкинский район, водовод Павловский (часть Таицкого) (Приложение №7);

18. Копия выписки из ЕГРН от 01.07.2024 № КУВИ-001/2024-171897989 на земельный участок по адресу Российская Федерация, Санкт-Петербург, Пушкинский район, водовод Павловский (часть Таицкого) (Приложение №7);

19. Копия выписки из ЕГРН от 01.07.2024 № КУВИ-001/2024-171895107 на земельный участок по адресу Санкт-Петербург, поселок Тярлево, Водопроводная улица, дом 9 (Приложение №7);

20. Копия выписки из ЕГРН от 01.07.2024 № КУВИ-001/2024-171899334 на сооружение по адресу Санкт-Петербург, город Пушкин, Софийский бульвар, дом 3, сооружение 1, литера А (Приложение №7);

21. Копия технического паспорта на сооружение линейно-протяженный объект Водовод Павловский (часть Таицкого) (Приложение №8);

22. Копия кадастрового паспорта сооружения от 29.12.2016 г. №78/201/16-381067. (Приложение №11);

23. Копия кадастрового паспорта сооружения от 25.12.2009 г. №78:42:18217:0:82 (Приложение №11).

24. Паспорт объекта культурного наследия федерального значения «Водовод Павловский (часть Таицкого)» (Приложение №10).

25. Паспорт объекта культурного наследия федерального значения «Парк» (Приложение №10).

8. Сведения об обстоятельствах, повлиявших на процесс проведения и результаты экспертизы:

Обстоятельства, повлиявшие на процесс проведения и результат государственной историко-культурной экспертизы, отсутствуют.

9. Сведения о проведенных исследованиях с указанием примененных методов, объема и характера выполненных работ и их результатов:

В рамках государственной историко-культурной экспертизы экспертами были проведены следующие исследования:

– визуальное обследование, выполнена фотофиксация объекта в необходимом объеме. Оформлен альбом фотофиксации со схемой и аннотациями (Приложение №5);

– дополнительные архивно-библиографические исследования, необходимые для подтверждения обоснованности принятых проектных решений, по результатам которых составлен альбом исторической иконографии (Приложение №1) и краткая историческая справка (п.п.10.2);

– анализ документов, предоставленных заказчиком; документации выявленной при проведении экспертизы;

– анализ представленной заказчиком проектной документации с целью определения соответствия принятых проектных решений требованиям государственной охраны объектов культурного наследия.

Исследования проводились на основе принципов научной обоснованности, объективности и законности, презумпции сохранности объекта культурного наследия, соблюдения требований безопасности в отношении объекта культурного наследия, достоверности и полноты информации.

Указанные исследования были проведены с применением методов натурного, историко-архивного и историко-архитектурного анализа в объеме, достаточном для обоснования вывода государственной историко-культурной экспертизы.

По результатам проведенной экспертизы:

– обоснована возможность реализации рассматриваемых проектных решений с учетом сохранения предмета охраны.

10. Факты и сведения, выявленные и установленные в результате проведенных исследований:

10.1. Собственник или пользователь объекта:

Собственником объектов культурного наследия является Санкт-Петербургское государственное казенное учреждение "Дирекция мелиоративных систем, обеспечения безопасности гидротехнических сооружений и охраны окружающей среды Санкт-Петербурга "Ленводхоз", ИНН: 7805750217 на основании выписки из Единого государственного реестра недвижимости. (Приложение № 7).

10.2. Краткие исторические сведения (время возникновения, даты основных изменений объекта):

Объект культурного наследия федерального значения «Водовод Павловский (часть Таицкого)» включен в границы территории объекта культурного наследия федерального значения «Водовод Таицкий» (от Таицких ключей до Павловского парка). В документах встречается несколько вариантов названия канала, в том числе Царкосельский и Тярлевский водовод. В исторической справке Е.Л. Туровой приводятся наименования «Павловский водопровод» и «Водопроводный канал».

4 июня 1804 года императором Александром I было велено устроить «нижний Павловский водопровод». С этого момента начинаются работы по проектированию канала. Канал брал свое начало от Бумажной мельницы, расположенной на нижних прудах Царского села и доходил до Большой звезды Павловского парка, наполняя пруды на северо-востоке Большой звезды, пруд Фермы, Новошалайные и Краснодолинные пруды и каскады. К 1809 году водопроводный канал был окончен, и фактически являлся продолжением Таицкого водовода.

Павловский канал начинался от Фабричной плотины пятого Нижнего пруда. Нижние или Малые пруды были созданы в середине XVIII века на ручье Вангази и обозначали границу царской слободы. В 1777-1779 годах на прудах были построены плотины из гранита. В 1784 году у последней, пятой плотины была построена Бумажная мельница, от которой позднее Александр I запланирует канал. Для осушения территории, по руслу ручья Вангази был прорыт канал в северо-восточном направлении. На его трассе был вырыт пруд примерно на месте расположения будущих Московских ворот. От этого пруда был прорыт канал для отвода воды в Павловск (Павловский водовод), проходивший перпендикулярно Ижорской (Московской) дороге.

С обеих сторон от Ижорской (Московской) дороги «на месте дорожных канав» образовалось еще два пруда прямоугольной формы. В 1825 году дорога была перенесена с современной Советской улицы (в то время – улица Пашкова) ближе к Фриденгальской колонии. В 1824-1825 годах «по высочайше одобренному проекту архитектора Менеласа для осушения окрестной местности» все три пруда и канал между ними были объединены в один водоем – Колонистский пруд, из которого стал вытекать Павловский водовод.

Для того чтобы вода из пруда поступала в Павловский водовод, была сооружена плотина (предположительно по проекту А.А. Менеласа). В 1910-х годах она была расширена по бокам архитектором С.А. Данини.

Граница между Царским селом и Павловском определялась, судя по документам, в месте расширения канала (водовода), где был насыпан небольшой островок, и на нем посажен дуб. Островок появляется на плане 1821 года, на более поздних чертежах, его именовали «остров под дубком» или «дубок». Рядом с этим местом был установлен домик сторожа, следившего за водоводом.

При строительстве Московско-Виндаво-Рыбинской железной дороги (современное Витебское направление) над каналом был возведен ажурный железнодорожный мост.

Дно нового водовода было выстлано булыжником, откосы обложены дерном, по левому берегу проложили прогулочную дорогу и засадили ее дубками. После создания Отдельного парка аллея стала центральной, дубы на ней сохранились до сих пор.

В описи от 30 сентября 1846 года, направленной в Царскоесельское Дворцовое Правление, указывалось, что по дороге, ведущей от Колонистского пруда к границе Павловска было посажено 436 дубовых деревьев.

Канал в открытом виде доходил до шоссе Павловск-Царское село (современное Фильтровское шоссе), а дальше уходил в деревню Тярлево. Под шоссе водовод протекал в каменной трубе, затем восточнее на деревянный акведук над оврагом, где протекал Тярлевский ручей. Переулок, по которому был проложен водовод получил название – Водопроводная улица, по ней он доходил до Садовой улицы, пересекая ее входил в Павловский парк, и по Водопроводной аллее достигал Большой звезды, и далее шел к Краснодолинному каскаду.

Вокруг площадки, где располагался павильон Круглый зал, уже существовал довольно глубокий ров, который вырыли с целью осушения территории Большой звезды и сбора воды для прудов. Пополнив ров таицкой водой, садовники получили возможность

направлять ее потоки в нужном направлении, сбрасывая их в пруды и многочисленные каскады. При создании Павловского парка мотив водопада использовался многократно – в парке насчитывается до тридцати каскадов.

После смерти Марии Федоровны (1828 год), члены царской семьи не заботились должным образом о сохранении парковых сооружений, в итоге они стали приходить в запустение.

До 1845 года линия Павловского водовода находилась в ведении Павловского городского Правления, в 1845 году канал был передан в ведомство Путей Сообщения. После этого в 1845-1846 годах был возведен «караульный домик путей сообщения» на правом берегу водовода, около его поворота в сторону Тярлево. Судя по более поздним планам, строение использовалось под казармы.

В 1847 году вдоль канала водовода на территории Отдельного парка было установлено ограждение (до настоящего времени не сохранилось). Работы проводились под руководством инженера-капитана Миквица, предположительно он же являлся и проектировщиком ограждения.

В 1849 году по всей системе Таицкого водовода, в том числе по Павловской части, проходящей через парк, капитаном Крикуновского были проведены капитально-ремонтные работы по исправлению повредившихся частей. Вода в водоводе была остановлена на месяц, в результате чего в Царкосельских садах и каналах был значительный ее недостаток.

В 1900-е годы по проекту архитектора Данини в Отдельном парке было построено несколько каменных мостиков с железными перилами. В 1902 году Сильвио Данини был составлен проект моста «через Царкосельский водопровод у караулки путей сообщения», вероятно до этого момента мост в данном участке канала был деревянный, как и все остальные мосты в парке. В 1907 году Данини составил проект моста «у Дубка на Царкосельском водопроводе в Отдельном парке». До реализации проекта, на этом месте был также деревянный мост, фигурирующий в ведомости 1846 года, составленной садовым мастером И.Ф. Пипером.

Исторические события первой половины XX века негативно отразились на состоянии сооружений водного хозяйства парков. В 1925 году ученый садовод Управления Детскосельскими дворцами-музеями Даманский обращал внимание на то, что Отдельный парк никак не поддерживается, а районы «у Дубка», где проходит Павловский водовод, и «5-углов» (пересечение дорог от дачи Малиновского к двум мостам канала водовода) сильно заболочены и нуждаются в срочном осушении. В ходе исследования не установлено осушили ли территории или нет, но известно, что неоднократно ремонтировались мосты парка, в том числе расположенные над Павловским водоводом.

Наибольший вред рассматриваемому объекту был причинен во время Великой Отечественной войны. После двух с лишним лет оккупации Павловский дворцово-парковый ансамбль был разрушен вместе с мостами, плотинами на реке Славянке. Пруды были пересушены, водоводы не действовали, деревянный акведук над Гуммолосарским ручьем был сожжен.

Одним из первых объектов в план восстановления Павловского парка после войны вошел Тярлевский водовод. В 1959 году Проектно-сметной конторой Ленгорисполкома был согласован проект реконструкции и восстановления водовода между Пушкинским и Павловским парками. Проектом были предусмотрены решения по восстановлению Павловского водовода с сохранением магистрального канала по старому руслу. Исключение составил участок водовода, выполненный в виде открытого канала, проходящий вдоль Водопроводной аллеи до кольцевого канала, огибающего Круглый зал

в Павловском парке. Был осуществлен ремонт элементов водовода с заменой устаревших конструкций на современные. Уклоны дна канала в проекте были сохранены практически без изменений. Участок канала около домика лесника на территории Отдельного парка (рядом расположен островок с дубом) подлежал реконструкции, в этом месте был установлен головной шлюз-регулятор. Участок водовода от конца бутового лотка под железнодорожным мостом до пересечения с Фильтровским шоссе также представлен в виде открытого канала, его дно и откосы крепятся булыжным мощением на песчаной подготовке. Участок водовода, проходящий через овраг в поселке Тярлево, выполнен в виде акведука.

В 1963 году Проектно-сметной конторой Ленгорисполкома была разработана документация по переустройству акведука на сваях Павловского водовода. Мост водовода через Гуммолассарский ручей по проекту представлял собой свайно-эстакадную конструкцию. Основанием для акведука были сваи, пролеты перекрыты армоэлементами, на которые устанавливались железобетонные плиты. На них фиксировались железобетонные блоки. На блоки укладывались железобетонные трубы с внутренним диаметром 70 см, устанавливались перила и производилось асфальтирование.

В 1970-е годы в канал Павловского водовода попали загрязненные воды дождевой канализации, что стало причиной ограничения доступа воды в Павловский парк. В конце 1970-1980-х годов на месте, где брал начало Павловский водовод, т.е. у Фабричной плотины пятого Нижнего пруда, было построено новое здание (жилой дом). Водовод был пропущен под фундаментом нового здания в подземной трубе.

В 1980-х годах открытая часть водовода от «острова под дубком» до железной дороги была засыпана, вода из него была отведена в дренажную сеть. На месте канала установлен железобетонный коллектор длиной около 200 м.

В 1985-1986 годах проводились ремонтные работы Фабричной плотины, в результате которых водосток, проходивший через Софийский бульвар до Колонистского пруда в Отдельном парке был помещен в бетонный коллектор, длиной около 300 м.

В план мероприятий по подготовке к 300-летию Царского Села, был включен пункт, касающийся Тярлевского (Павловского) и Таицкого водовода. План был подписан 09.09.2008 года, Комитет по природопользованию, охране окружающей среды и обеспечению экологической безопасности был назначен исполнителем. Между Комитетом и Всероссийским научно-исследовательским институтом гидротехники имени Б.Е.Веденеева был заключен договор на производство работ по обследованию водовода от Таицких ключей до Павловского парка. Специалистами института были изучены остатки системы водовода, после чего, на заседании комитета с участием сотрудников ГМЗ «Царское село» и ГМЗ «Павловск», было вынесено заключение, что верхняя часть Таицкого водовода (8 км) от Таицких ключей до Новокондакопшино не подлежит восстановлению, однако нижнюю часть – Тярлевский водовод (Павловский) – возможно привести в исправное состояние.

В результате в 2010 году был разработан проект, однако к его реализации приступили в 2012 году. Работы проводило ООО «Эко». По новому проекту было построено головное водозаборное сооружение, от которого водовод продолжается далее уже по железобетонному коллектору под железной дорогой и Фильтровским шоссе, проходит через акведук, под Водопроводной улицей через Тярлево и заканчивается в Павловском парке, где разгружается в систему каналов, распределяющих воду между прудами парка.

Общая протяженность Павловского водовода составляет 2478 м, 1004 м из них – это открытый канал, 54 м – головное водозаборное сооружение, 1420 м – закрытый железобетонный коллектор.

Таким образом, Павловский водовод является не только объектом культурного наследия с больше, чем двухсотлетней историей, но и носит функциональный характер, снабжая Павловский парк дополнительным количеством воды.

10.3. Сведения о ранее проведенных исследованиях и мероприятиях по учету объекта культурного наследия:

На основании Постановления правительства РФ от 10.07.2001 г. №527 в составе объекта культурного наследия федерального значения «Отдельный парк» в единый государственный реестр объектов культурного наследия РФ были включены объекты культурного наследия федерального значения «Водовод Павловский (часть Таицкого)» и «Пруд Колонистский с плотиной-распределителем» (Приложение № 2).

Распоряжением КГИОП от 28.12.2011 г. №10-1001 утверждены границы и режим использования территории объекта культурного наследия федерального значения «Отдельный парк», в состав которого входят объекты культурного наследия федерального значения «Водовод Павловский (часть Таицкого)» и «Пруд Колонистский с плотиной-распределителем» (Приложение №3)

Распоряжением КГИОП от 19.08.2020 г. №259-р утверждены границы и режим использования территории объекта культурного наследия федерального значения «Водовод Таицкий (система с сооружениями)» (Приложение №3)

Распоряжением КГИОП от 01.03.2021 г. №51-р утвержден предмет охраны объекта культурного наследия федерального значения «Водовод Таицкий (система с сооружениями)» (Приложение №4)

Распоряжением КГИОП от 07.04.2023 г. №228-рп утвержден предмет охраны объекта культурного наследия федерального значения «Водовод Павловский (часть Таицкого)» (Приложение №4)

Распоряжением КГТОП от 31.05.2024 г. №721-рп утвержден предмет охраны объекта культурного наследия федерального значения «Пруд Колонистский с плотиной-распределителем» (Приложение №4)

Распоряжением КГИОП от 14.06.2023 г. №155-об/23 утверждено охранное обязательство собственника или иного законного владельца объекта культурного наследия федерального значения «Водовод Павловский (часть Таицкого)», включенного в единый государственный реестр объектов культурного наследия (памятников истории и культуры) народов Российской Федерации. (Приложение № 9)

Паспорт объекта культурного наследия федерального значения «Водовод Павловский (часть Таицкого)» оформлен 31.05.2023 г. (Приложение №10).

10.4. Описание объекта, современное состояние:

Водозаборное гидротехническое сооружение представляет собой железобетонную плотину на южной границе Колонистского пруда, которая предназначена для регулирования стока Павловского водовода и поддержания уровня воды в Колонистском пруду. Водовод Павловский (часть Таицкого) начинается от южной плотины Колонистского пруда открытым каналом вдоль Дубовой аллеи, пересекая Отдельный парк г. Пушкина. Затем открытый канал переходит в закрытый железобетонный коллектор, который проходит наискосок под Витебской железной дорогой и Фильтровским шоссе. Далее трасса водовода проходит через овраг Гуммолосарского ручья, для пересечения которого устроен железобетонный акведук длиной 30 м. Через п. Тярлево водовод проходит под Водопроводной улицей и выходит в Павловский парк, где разгружается в систему каналов, распределяющих воду между прудами Павловского парка.

На дне открытой части канала имеется каменное мощение, местами наблюдаются выволы булыжников. Откосы канала на всем протяжении ровные, но местами есть осыпания.

В месте пересечения Павловского водовода с Гуммолосарским ручьем устроен железобетонный акведук. Акведук имеет балочное пролетное строение. Мостовое полотно выполнено из бетонных плит, опирающихся на тавровые балки, которые в свою очередь опираются на 4 опоры из парных, симметрично установленных стоек. Стойки укреплены металлическими связями. По сторонам мостового полотна выполнено металлическое перильное ограждение.

11. Перечень документов и материалов, собранных и полученных при проведении экспертизы, а также использованной для нее специальной, технической и справочной литературы:

11.1. Перечень документов и материалов, собранных и полученных при проведении экспертизы:

- Постановление правительства РФ от 10.07.2001 г. №527 (Приложение 2)
- Иконографические материалы (Приложение 1)
- Материалы фотофиксации (Приложение 5)

Нормативные акты:

- Федеральный закон от 25.06.2002 г. № 73-ФЗ «Об объектах культурного наследия (памятниках истории и культуры) народов Российской Федерации» (далее Федеральный закон от 25.06.2002 г. № 73-ФЗ);
- Постановление Правительства Российской Федерации от 15.07.2009 г. № 569 «Об утверждении Положения о государственной историко-культурной экспертизе»;
- Письмо Министерства культуры Российской Федерации от 16.10. 2015 г. №338-01-39-ГП «Методические рекомендации по разработке научно-проектной документации на проведение работ по сохранению объектов культурного наследия (памятников истории и культуры) народов Российской Федерации»;
- ГОСТ Р 55528-2013 «Национальный стандарт Российской Федерации. Состав и содержание научно-проектной документации по сохранению объектов культурного наследия. Памятники истории и культуры. Общие требования»;
- ГОСТ Р 55567-2013 «Национальный стандарт Российской Федерации. Порядок организации и ведения инженерно-технических исследований на объектах культурного наследия. Памятники истории и культуры. Общие требования»

Библиография и архивные материалы:

Архивы:

1. РГИА. Ф. 1487. ПЛАНЫ И ЧЕРТЕЖИ ВОДНЫХ И ШОССЕЙНЫХ ДОРОГ (КОЛЛЕКЦИЯ). Оп. 35. Планы, фасады и профили Московского, Павловского, Таицкого водопровода и Стрельнинского канала. За 1800–1850 гг. Д. 1, 2.
2. РГИА. Ф. 468. КАБИНЕТ ЕГО ИМПЕРАТОРСКОГО ВЕЛИЧЕСТВА МИДв. Оп. 15. Д. 2060 (Дело о разрешении проложить пешеходную дорогу с Павловского шоссе в Отдельный парк в гор. Царском Селе).
3. РГИА. Ф. 174. Оп. 1. Д. 1864. По отношению Министерства Императорского двора о передаче Таицкого водопровода в Петербургской губ. В полное ведение Министерства Императорского двора.
4. РГИА. Ф. 174. Оп. 1. Д. 2024. О ремонте и содержании в 1887-1892 гг. Водопроводов: Таицкого, Софийского, Павловского, Царскосельского и Ижорского в Царскосельском уезде Петербургской губернии.

5. РГИА. Ф.206. Оп.1. Д.567 1824-1825. Л.4-8 об. (Дело об исправлении Таицкого водопровода. Русский и французский языки).
6. РГИА. Ф. 206. Оп. 1. Д. 981. Дело об очистке труб, исправлении Царскосельского дома, о проведении других работ по Таицкому каналу в 1830 году. 1829-1831.
7. РГИА. Ф.487. Оп.6. Д.2247. Ч. 1. 1824. Л.3-5. (Царскосельское дворцовое управление. II Строительная часть. Дело о назначении Царском парке в 1824 году работах по сметам архитектора Менеласа. Часть I).
8. РГИА. Ф.487. Оп.6. Д.2906. 1908. Л.17. Царскосельское дворцовое управление. II Строительная часть. Ведомости работ, разрешенных к производству в 1908 г. по Царскосельскому Дворцовому управлению.
9. РГИА. Ф. 487. Оп. 5. Д. 1433. Царскосельское дворцовое управление. II Строительная часть. Дело о Таицком водопроводе. 1889-1893.
10. РГИА. Ф.485. Оп.3. Д.594. Л.10. (Царское Село. План части города. Архитектор Гесте В. И.).
11. РГИА. Ф. 1152. Оп. 12. Д. 516. ДЕПАРТАМЕНТ ГОСУДАРСТВЕННОЙ ЭКОНОМИИ ГОСУДАРСТВЕННОГО СОВЕТА (Об ассигновании средств на сооружение нового водопровода для водоснабжения гг. Царского Села и Павловска. 1898-1899 гг.).
12. ЦГА НТД. Ф.398. Оп. 3-16. Д.102. 1958 г. (Управление культуры Ленгорисполкома. Проектно-сметная контора. Проект реконструкции и восстановления водовода между парками Пушкин-Павловск. Был согласован в 1959 году).
13. ЦГА НТД. Ф.398. Оп. 3-16. Д.111. 1963 г. (Управление культуры Ленгорисполкома. Проектно-сметная контора. Рабочие чертежи акведука на сваях водовода Пушкин-Павловск).
14. КГИОП. П. 226/Н-5064. Краткая записка по истории развития водных систем Царского Села и сооружения мостов в Екатерининском и Александровском парках ГМЗ «Царское село». 1992.
15. КГИОП. Фототека. Межевой план Таицкого водовода. 1911 г.
16. КГИОП. Н-727/1. 226-11. Е.Л. Турова. Отдельный парк в городе Пушкине. Историческая справка. 1952 год.
17. КГИОП. 460. № 1370 п. План положения мест между Сарским Селом и мызой Малой Славянкой. 1778 г.
18. КГИОП. 460. № 1370 п. Выкопировка из плана г. Царского Села с показанием окраин земель, принадлежащих Царскосельскому Дворцовому Управлению пригодных для отведения под постройку дач. Составил Академик Архитектуры В. Пруссаков. 1898 г.
19. ГМЗ «Царское село». Научно-вспомогательный фонд. № 291. Отчет по обследованию состояния Таицкого водовода и заключение о возможности его восстановления для водоснабжения прудов парков Пушкина и Слуцка.
20. ГМЗ «Царское село». Научно-вспомогательный фонд. № 295. Заключение по вопросу о некоторых водохозяйственных мероприятиях в районе г. Детское Село и Слуцк.
21. ГМЗ «Царское село». Научно-вспомогательный фонд. № 296. Пояснительная записка о состоянии работ по Таицкому водоводу на 1956 год.

Литература:

22. Краткие сведения о состоящих в ведении Спб. округа путей сообщения водопроводных сооружениях Царского села, Павловска и их окрестностей: памятка, изданная в ознаменование участия Спб. окр. П.С. в Всероссийской гигиенической выставке 1913 г. в Отделе Министерства Императоск.
23. Кючарианц Д.А., Раскин А.Г. Сады и парки дворцовых ансамблей Санкт-Петербурга и пригородов. – СПб.: «Паритет», 2003. – 449 с.

24. Потравнов А.Л., Хмельник Т.Ю. Из истории строительства и эксплуатации Таицкого водопровода // Спелеология и спелестология. Материалы VIII международной научной конференции. Набережные Челны, 2017.
25. Памятники архитектуры пригородов Ленинграда. – Л.: Стройиздат, Ленинградское отделение. 1985.
26. Плантомания. Российский вариант. Материалы XII Царскосельской научной конференции. – СПб., 2006. – 529 с.
27. Петров А.Н. Пушкин: Дворцы и парки. Л. 1969; Памятники архитектуры пригородов Ленинграда. Л. 1983.
28. Паспорт ОКН Таицкий водовод (система с сооружениями). 2014 г.
29. Семевский М.И. «Павловск. Очерк истории и описание 1777-1877». СПб.: «Лига Плюс», 1997. – 608 с.
30. Семенова Г. В. История формирования Отдельного парка в Царском Селе // Петербургские чтения. Тезисы докладов конференции. — СПб., 1992.
31. Семенова Г. В. Отдельный парк // Памятники истории и культуры Петербурга: Исследования и материалы. — СПб., 1997. Вып. 4.
32. Семенова Г. В. Белозерка и Отдельный парк // Три века Санкт-Петербурга. Энциклопедия в 3 т. Т. II.: Девятнадцатый век. Кн. 7. — СПб: СПб ГУ, 2009.
33. Семенова Г.В. Принципы формирования исторических границ города Пушкина// Памятники истории и архитектуры Петербурга. Исследования и материалы. Вып. 7. СПб., 2004.
34. Семенова Г.В. «Царское Село: знакомое и незнакомое». – М.: Центрполиграф, 2009. – 638 с.
35. Степаненко И.Г. «Журчит вода, протачивая шлюзы...»: Гидротехнические сооружения и водная система парков Царского Села. СПб.: Серебряный век, 2021. – 460 с.
36. Степаненко И.Г. Царское село//Три века Санкт-Петербурга. Энциклопедия. Осьмнадцатый век. СПб. 2003. С. 504-505.
37. Фальковский Н. И. История водоснабжения в России. М.; Л., 1947.
38. Яковкин И.Ф. Описание села Царского, или Спутник обозревающим оное с планом и краткими историческими объяснениями/ составленное Ильей Яковкиным. [ст. и коммент. Г.В. Семеновой]. – Санкт-Петербург: Коло, 2008. – 240.
39. Яковкин И.Ф. История Села Царского в трех частях, составленная из дел архива правления Села Царского. СПб. 1829-1831.

Интернет-ресурсы:

40. https://a_park.dudaone.com/Otdelnyy_park_v_Pushkine?ysclid=ltwru82fu0515423771
41. <https://litmir.club/br/?b=619264&ysclid=ltwrxprm32381444136>
42. <https://tzar.ru/science/rip/semenova-gv?ysclid=ltwsbezzyy936269919> (Семенова Г.В.)
43. <https://litportal.ru/avtory/g-v-semenova/read/page/8/kniga-carskoe-selo-znakomoe-i-neznakomoe-815421.html?ysclid=ltwu16a3n8592500992>
44. <https://www.toponimika.spb.ru/rezultaty-poiska-po-sajtu.html?searchword=%D0%92%D0%B0%D0%BD%D0%B3%D0%B0%D0%B7%D0%B8&searchphrase=all>
45. <http://www.etomesto.ru>
46. <http://tyarlevoclub.ru/o-tyarlevo/taitskiy-vodovod.html>
47. <https://pastvu.com/>
48. <https://goskatalog.ru/portal/#/>
49. <https://pushkin.spb.ru/encycl/town/kolostskii-pryd.html>

50. <http://vodabur.ru/articles/water-sources/?ysclid=1wewkcyhx5727641844>

12. Обоснования вывода экспертизы

12.1. Описание проектных решений, анализ представленной на экспертизу документации по сохранению объекта культурного наследия:

Представленная на экспертизу проектная документация на проведение работ по сохранению объектов культурного наследия федерального значения «Водовод Павловский (часть Таицкого)» (г. Пушкин, от 5 Нижнего пруда по ул. Набережной до района Большой Звезды Павловского парка) и «Пруд Колонистский с плотиной-распределителем» (г. Пушкин, в центральной части парка), входящих в состав объекта культурного наследия федерального значения «Отдельный парк» (г. Пушкин, между Московским шоссе, Софийским бульв., Павловским шоссе, Парковой ул., линией Витебской железной дороги): «Проектная документация на проведение работ по реставрации и приспособлению для современного использования объектов культурного наследия федерального значения «Водовод Павловский (часть Таицкого)» (г. Пушкин, от 5 Нижнего пруда по ул. Набережной до района Большой Звезды Павловского парка) и «Пруд Колонистский с плотиной-распределителем» (г. Пушкин, в центральной части парка), входящих в состав объекта культурного наследия федерального значения «Отдельный парк») (г. Пушкин, между Московским шоссе, Софийским бульв., Павловским шоссе, Парковой ул., линией Витебской железной дороги): «Выполнение инженерных изысканий, разработка проектной и рабочей документации в рамках выполнения работ по сохранению объекта культурного наследия «Водовод Павловский (часть Таицкого)», разработанная ООО «СКЕМА ИНЖИНИРИНГ» в 2024 г. (Шифр: 18-ЭА-2023), (далее: Проект), в составе:

1.1. 18-ЭА-2023-ПЗ-1. Раздел 1. Пояснительная записка. Часть. 1 Состав проектной документации.

1.2. 18-ЭА-2023-ПЗ-2. Раздел 1. Пояснительная записка. Часть 2. Пояснительная записка

1.3. 18-ЭА-2023-ПЗ-3. Раздел 1. Пояснительная записка. Часть 3. Исходно-разрешительная документация

2. 18-ЭА-2023-ППО. Раздел 2. Проект полосы отвода

3. 18-ЭА-2023-ТКР.НВ. Раздел 3. Технологические и конструктивные решения линейного объекта. Искусственные сооружения. Водовод

4.1. 18-ЭА-2023-ИЛО.КР. Раздел 4. Здания, строения и сооружения, входящие в инфраструктуру линейного объекта. Конструктивные решения.

5. 18-ЭА-2023-ПОС. Раздел 5. Проект организации строительства

6. 18-ЭА-2023-ООС. Раздел 6. Мероприятия по охране окружающей среды

8.1. 18-ЭА-2023-ГОЧС. Раздел 13. Иная документация в случаях, предусмотренных законодательными и иными нормативными правовыми актами Российской Федерации. Часть 1. Перечень мероприятий по гражданской обороне, мероприятий по предупреждению чрезвычайных ситуаций природного и техногенного характера

8.2. 18-ЭА-2023-ДБ. Раздел 13. Иная документация в случаях, предусмотренных законодательными и иными нормативными правовыми актами Российской Федерации. Часть 2. Декларация безопасности гидротехнического сооружения

8.3. 18-ЭА-2023-ИРД. Раздел 13. Иная документация в случаях, предусмотренных законодательными и иными нормативными правовыми актами Российской Федерации. Часть 3. Предварительные работы. Исходно-разрешительная документация

8.4.1. 18-ЭА-2023-КНИ1. Раздел 13. Иная документация в случаях, предусмотренных законодательными и иными нормативными правовыми актами Российской Федерации.

Часть 4. Комплексные научные исследования. Историко-архивные и библиографические исследования.

8.4.2.1. 18-ЭА-2023-КНИ2.1. Раздел 13. Иная документация в случаях, предусмотренных законодательными и иными нормативными правовыми актами Российской Федерации. Часть 4. Комплексные научные исследования. Инженерно-экологические изыскания.

8.4.2.2. 18-ЭА-2023-КНИ2.2. Раздел 13. Иная документация в случаях, предусмотренных законодательными и иными нормативными правовыми актами Российской Федерации. Часть 4. Комплексные научные исследования. Инженерно-геодезические изыскания.

8.4.2.3. 18-ЭА-2023-КНИ2.3. Раздел 13. Иная документация в случаях, предусмотренных законодательными и иными нормативными правовыми актами Российской Федерации. Часть 4. Комплексные научные исследования. Инженерно-геологические изыскания.

8.4.2.4. 18-ЭА-2023-КНИ2.4. Раздел 13. Иная документация в случаях, предусмотренных законодательными и иными нормативными правовыми актами Российской Федерации. Часть 4. Комплексные научные исследования. Инженерно-гидрометеорологические изыскания.

8.4.3.1. 18-ЭА-2023-КНИ3.1. Раздел 13. Иная документация в случаях, предусмотренных законодательными и иными нормативными правовыми актами Российской Федерации. Часть 4. Комплексные научные исследования. Инженерно-техническое обследование трассы Павловского водовода (части Таицкого водовода).

8.4.3.2. 18-ЭА-2023-КНИ3.2. Раздел 13. Иная документация в случаях, предусмотренных законодательными и иными нормативными правовыми актами Российской Федерации. Часть 4. Комплексные научные исследования. Инженерно-техническое обследование сооружения «Пруд».

8.4.3.3. 18-ЭА-2023-КНИ3.3. Раздел 13. Иная документация в случаях, предусмотренных законодательными и иными нормативными правовыми актами Российской Федерации. Часть 4. Комплексные научные исследования. Инженерно-технический отчет об обследовании и очистка от взрывоопасных предметов

8.4.4. 18-ЭА-2023-КНИ4. Раздел 13. Иная документация в случаях, предусмотренных законодательными и иными нормативными правовыми актами Российской Федерации. Часть 4. Комплексные научные исследования. Обследование зеленых насаждений.

8.4.5. 18-ЭА-2023-ОКНИ. Раздел 13. Иная документация в случаях, предусмотренных законодательными и иными нормативными правовыми актами Российской Федерации. Часть 4. Комплексные научные исследования. Отчет по комплексным научным исследованиям

Документация разработана на основании Заданий КГИОП от 22.05.2024 г. №01-21-1113/24-0-1 и №01-21-1112/24-0-1 (Приложение №6).

ООО "СКЕМА Инжиниринг" имеет лицензию Министерства культуры РФ на осуществление деятельности по сохранению объектов культурного наследия (памятников истории и культуры) народов РФ от 25.07.2019 г. № МКРФ 19348.

Проектные решения были проанализированы на предмет их влияния на утвержденные перечни предмета охраны объектов культурного наследия «Водовод Павловский (часть Таицкого)» и «Пруд Колонистский с плотиной-распределителем». А также проанализирован

предмет охраны объекта культурного наследия «Водовод Таицкий (система с сооружениями)», так как в него входит Водовод Павловский.

Проектом предусмотрено проведение работ по сохранению объектов культурного наследия федерального значения «Водовод Павловский (часть Таицкого)» (г. Пушкин, от 5 Нижнего пруда по ул. Набережной до района Большой Звезды Павловского парка) и «Пруд Колонистский с плотинной-распределителем» (г. Пушкин, в центральной части парка), входящих в состав объекта культурного наследия федерального значения «Отдельный парк» (г. Пушкин, между Московским шоссе, Софийским бульв., Павловским шоссе, Парковой ул., линией Витебской железной дороги) в части реставрации и приспособления для современного использования гидротехнических сооружений Плотина и Водовод Павловский.

Состав проекта представлен отдельным томом 1.1. 18-ЭА-2023-ПЗ-1. Раздел 1. Пояснительная записка. Часть. 1 Состав проектной документации.

Проект содержит необходимые исходно-разрешительные документы, включая лицензию проектной организации, выписки из ЕГРН на гидротехнические сооружения, технический и кадастровые паспорта, учетную документацию по объектам культурного наследия, задания КГИОП (18-ЭА-2023-ИРД. Раздел 13. Иная документация в случаях, предусмотренных законодательными и иными нормативными правовыми актами Российской Федерации. Часть 3. Предварительные работы. Исходно-разрешительная документация). Также необходимые технические документы представлены в томе 1.3. 18-ЭА-2023-ПЗ-3. Раздел 1. Пояснительная записка. Часть 3. Исходно-разрешительная документация.

Акты определения влияния видов работ на конструктивные и другие характеристики надежности и безопасности объектов культурного наследия от 27.05.2024 г. составлены по утвержденной форме, содержат необходимые данные о состоянии объекта перед проектированием, состав предполагаемых работ и заключение о том, что данные работы не оказывают влияние на конструктивные и другие характеристики надежности и безопасности объекта (18-ЭА-2023-ИРД).

В объеме работ предусматриваются работы по открытому участку водовода (каналу); закрытому участку водовода (коллектору со смотровыми колодцами); акведуку (мостовому сооружению с ж.б. конструкцией трубопровода); водовыпускам на территории Павловского парка.

Открытая часть водовода (трасса канала):

- о Восстановление пропускной способности водоводов, восстановление профиля канала, одернованных откосов, булыжного мощения русла канала, очистка дна от мусора и ила,

- о Ремонт и очистка свода ж/б труб от биозагрязнений и мусора расположенных по трассе канала.

Открытая часть водовода в части ж/б водозаборного сооружения:

- о Очистка водозаборного сооружения от крупного мусора и ила,

- о Ремонт водозаборного сооружения, замена прилегающей водоперепускной перемычки (перепуск в Гуммолосарский ручей),

- о Установка металлического затвора.

Сооружение Акведука и участка водовода по конструкциям:

- о Ремонт мостового сооружения «Акведук»,

- о Ремонт ж/б конструкций трубопровода, проходящего по акведуку,

- о Восстановление пропускной способности - методом санации.

Закрытый участок водовода (ж.б. коллектор со смотровыми колодцами):

- о Восстановление пропускной способности водоводов - методом санации,

- о Восстановление пропускной способности водовода - открытая перекладка части, существующей ж/б трубы 700мм,
- о для выполнения санации необходимо выполнить разборку с последующим восстановлением ж/б колодцев в количестве,
- о Ремонт сущ. ж/б колодцев,
- о Восстановление целостности водовода (трубной части), ремонт (замена заплатки),
- о Восстановление пропускной способности водовода методом прокладки полиэтиленовой трубы,
- о Замена существующего разрушенного ж/б колодца на новый ж/б колодца,
- о Ремонт двух водовыпусков,
- о восстановление нарушенного благоустройства.

В объеме работ предусматриваются работы по плотине-распределителю, расположенной на Колонистском пруду.

Виды работ по плотине на Колонистском пруду:

- Очистка бетонных конструкций от следов высолов и биодеструкторов;
- Восстановление сколов тиксотропным ремонтным составом на основе ЦПС;
- Инъектирование трещин;
- Установка щитового затвора со стороны пруда;
- Устройство шандорного затвора из досок в левой камере;
- Восстановление нарушенного благоустройства.

Выполненные указанные виды работ не оказывают влияние на конструктивные и другие характеристики надежности и безопасности данных объектов культурного наследия (памятника истории и культуры) народов Российской Федерации.

При проведении работ, указанных в Акте влияния:

- сохраняется исторически сложившаяся конструктивная схема объектов культурного наследия;
- не изменяется объемно-планировочная структура объектов культурного наследия.

Предполагаемые к выполнению работы на объектах культурного наследия в соответствии с письмом Минкультуры России от 24.03.2015 № 90-01-39-ГП относятся к работам по сохранению объекта культурного наследия.

Согласно выводу Актов влияния работы, предусмотренные проектной документацией к выполнению на объекте культурного наследия, не оказывают влияния на конструктивные и другие характеристики надежности и безопасности рассматриваемых объектов культурного наследия.

По результатам оценки выводов Актов влияния на конструктивные и другие характеристики надежности и безопасности объектов культурного наследия (памятников истории и культуры) народов Российской Федерации, установлено, что предполагаемые к выполнению в соответствии с экспертируемой проектной документацией виды работ не оказывают влияния на конструктивные и другие характеристики надежности и безопасности рассматриваемых объектов культурного наследия, согласно требованиям Федерального закона от 25.06.2002 № 73-ФЗ «Об объектах культурного наследия (памятниках истории и культуры) народов Российской Федерации» и с учетом положений Градостроительного кодекса Российской Федерации, постановления Правительства Российской Федерации от 16.05.2022 № 881 «Об осуществлении замены и (или) восстановления несущих строительных конструкций объекта капитального строительства при проведении капитального ремонта зданий, сооружений», иных правовых актов.

Раздел комплексных научных исследований представлен следующими томами.

В томе 8.4.1. 18-ЭА-2023-КНИ1. Раздел 13. Иная документация в случаях, предусмотренных законодательными и иными нормативными правовыми актами Российской Федерации. Часть 4. Комплексные научные исследования. Историко-архивные

и библиографические исследования приведены краткие исторические сведения по исследуемым объектам с историческими иллюстрациями и списком источников.

8.4.2.1. 18-ЭА-2023-КНИ2.1. Раздел 13. Иная документация в случаях, предусмотренных законодательными и иными нормативными правовыми актами Российской Федерации. Часть 4. Комплексные научные исследования. Инженерно-экологические изыскания. Инженерно-экологические изыскания выполнены в соответствии с Программой на выполнение инженерно-экологических изысканий на основании Технического задания, согласно требованиям нормативных документов в объеме необходимом и достаточном для разработки проектных решений, гарантирующих безопасность строительства и эксплуатации объекта.

Таким образом, по радиационным, химическим, биологическим и физическим факторам экологического риска, обследованная территория не имеет ограничений при строительстве объекта.

Перечисленные негативные изменения окружающей среды являются технологически обусловленными, объективно возникающими при строительстве любых хозяйственных объектов. При выполнении мероприятий по снижению нежелательных экологических последствий и проведении производственного экологического мониторинга на всех этапах строительства объекта ущерб окружающей среде будет минимальным.

8.4.2.2. 18-ЭА-2023-КНИ2.2. Раздел 13. Иная документация в случаях, предусмотренных законодательными и иными нормативными правовыми актами Российской Федерации. Часть 4. Комплексные научные исследования. Инженерно-геодезические изыскания. По результатам топографической съемки был составлен топографический план масштаба 1:500 площадью 7.9 га, составлены экспликации колодцев. Данная топосъемка выступает подосновой для графической части экспертируемого Проекта.

8.4.2.3. 18-ЭА-2023-КНИ2.3. Раздел 13. Иная документация в случаях, предусмотренных законодательными и иными нормативными правовыми актами Российской Федерации. Часть 4. Комплексные научные исследования. Инженерно-геологические изыскания. Инженерно-геологические условия участка работ, в соответствии с СП 47.13330.2016, относятся к II (средней сложности) категории сложности. В геологическом строении территории, в пределах глубины разведки до 8.0 м, принимают участие современные техногенные образования (tIV) биогенные отложения (bIV), верхнечетвертичные озерно-ледниковые (lgIII) и ледниковые (gIII) отложения. Грунтовые воды со свободной поверхностью приурочены к насыпным и озерно-ледниковым пескам и песчаным гнездам в ледниковых суглинках. Грунтовые воды со свободной поверхностью, в августе 2023 г, встречены на глубине 0,1 – 3,6 м, (на абс.отм. 23,9 – 33,2 м). В периоды активного снеготаяния и выпадения дождей следует ожидать подъем грунтовых вод на 1 – 1,5 м. Территория является естественно подтопленной. Нормативная глубина сезонного промерзания составляет 1,17 - 1,26 м.

При проектировании необходимо учесть инженерно-геологические особенности площадки:

- Появление грунтовых вод вблизи дневной поверхности
- Суффозионные процессы;
- Морозное пучение грунтов;
- Склоновые процессы;
- Предупредить сток поверхностных вод в котлованы и предусмотреть водоотлив из котлованов;
- Предусмотреть устройство ограждающих конструкций при необходимости;
- Ведение земляных работ и водоотлива в соответствии с СП 45.13330.2017.
- Учитывать рекомендации ТСН 50-302-2004, СП 22.13330.2016, СП 50-101-2004, 28.13330.2017, СП 116.13330.2012.

8.4.2.4. 18-ЭА-2023-КНИ2.4. Раздел 13. Иная документация в случаях, предусмотренных законодательными и иными нормативными правовыми актами Российской Федерации. Часть 4. Комплексные научные исследования. Инженерно-гидрометеорологические изыскания. В результате выполненных гидрометеорологических изысканий получены необходимые и достаточные материалы для принятия обоснованных проектных решений по объектам культурного наследия. Территория расположения Объекта имеет равнинный рельеф с общим уклоном на юго-восток, частично облесена, значительные территории занимают парковые зоны. Преимущественный диапазон высотных отметок составляет 28,0-35,0 м БС.

Изыскиваемый участок расположен в строительном-климатическом подрайоне ПВ, дорожно-климатической подзоне П1.

Климат рассматриваемого района – умеренный, близкий к морскому. Его основными особенностями являются высокая неустойчивость погоды, повышенная влажность воздуха, умеренно теплое лето, относительно мягкая зима с частыми оттепелями. Средняя годовая температура воздуха составляет +4,4 °С. Среднегодовая сумма осадков – 600-700 мм. Преобладающие направления ветров – западное и юго-западное. Согласно произведенным расчетам, максимальный сток в русле Павловского водовода будет наблюдаться в периоды весеннего половодья, в 2 раза превышает дождевой сток. В меженные (засушливые) периоды водовод будет пересыхать.

Гидравлические расчеты показали, что водный поток в периоды выдающихся половодий (повторяемость 1 раз в 100 лет) не будет выходить за пределы русла, вызывая подтопление прилегающих территорий. Глубина потока при этом составит 0,4-0,5 м.

8.4.3.1. 18-ЭА-2023-КНИ3.1. Раздел 13. Иная документация в случаях, предусмотренных законодательными и иными нормативными правовыми актами Российской Федерации. Часть 4. Комплексные научные исследования. Инженерно-техническое обследование трассы Павловского водовода (части Таицкого водовода). Инженерно-техническое (инструментальное) обследование текущего технического состояния гидротехнических сооружений Павловского водовода (части Таицкого), в том числе: 1) Открытый участок водовода; 2) Закрытый участок водовода с водовыпусками; 3) Акведук через Тярлевский ручей выполнено специалистами ООО «Скема-Инжиниринг». Отчет сопровождается подробной фотофиксацией всех участков.

С учётом имеющихся дефектов техническое состояние мостового сооружения (акведука Павловского водовода) в соответствии с нормативными документами следует классифицировать как ограниченно-работоспособное. Необходимо выполнить капитальный ремонт сооружения. Для обеспечения эксплуатационной надёжности и безопасности мостового сооружения (акведука Павловского водовода) в первую очередь необходимо выполнить следующие работы:

1. Для предотвращения протечек и связанных с ними развитием дефектов конструкций восстановить гидроизоляционную защиту поверхности мостового полотна.

2. Для предотвращения дальнейшего размыва склонов оврага Гуммолосарского ручья и восстановления проектного положения сопряжений акведука с береговыми откосами организовать устройство подпорных стенок с обеспечением прочного основания под секции трубопровода.

После выполнения вышеуказанных первоочередных мероприятий по восстановлению эксплуатационной надёжности и безопасности мостового сооружения (акведука Павловского водовода) необходимо выполнить следующие работы по капитальному ремонту:

1. Ремонт поверхностных повреждений бетона мостовых конструкций, восстановление защитного слоя бетона;

2. Заделку мелких трещин, свищей;

3. Очистку поверхности бетона;

4. Восстановление сколов бетона опорных частей балок пролетного строения.

В соответствии с ГОСТ Р 55567-2013 «Порядок организации и ведения инженерно-технических исследований на объектах культурного наследия. Памятники истории и культуры. Общие требования» раздел 3:

1. Техническое состояние открытого участка водовода (канал незамкнутого поперечного сечения) характеризуется как ограниченно работоспособное

2. Техническое состояние закрытого участка водовода (подземная часть водовода из железобетонных труб) с водовыпусками характеризуется как недопустимое

3. Техническое состояние Акведука Павловского водовода характеризуется как недопустимое, в т.ч.:

3.1. Акведука (мостовое сооружение) характеризуется как ограниченно работоспособное

3.2. Закрытого участка водовода (железобетонная труба), расположенного непосредственно на акведуке, характеризуется как недопустимое

Общее состояние Павловского водовода (части Таицкого) характеризуется как недопустимое, т.к. сооружение в целом не выполняет своих функций по снабжению водой ГМЗ «Павловск». Необходимо проведение работ по сохранению объекта культурного наследия.

8.4.3.2. 18-ЭА-2023-КНИЗ.2. Раздел 13. Иная документация в случаях, предусмотренных законодательными и иными нормативными правовыми актами Российской Федерации. Часть 4. Комплексные научные исследования. Инженерно-техническое обследование сооружения «Пруд». С учётом имеющихся дефектов техническое состояние железобетонных конструкций плотины Колонистского пруда на Павловском водоводе (часть Таицкого) (приёмный резервуар и водопропускной трубы) в соответствии с ГОСТ Р 55567-2013 «Порядок организации и ведения инженерно-технических исследований на объектах культурного наследия. Памятники истории и культуры. Общие требования» раздел 3 следует классифицировать как ограниченно работоспособное. Необходимо проведение работ по сохранению объекта культурного наследия.

8.4.3.3. 18-ЭА-2023-КНИЗ.3. Раздел 13. Иная документация в случаях, предусмотренных законодательными и иными нормативными правовыми актами Российской Федерации. Часть 4. Комплексные научные исследования. Инженерно-технический отчет об обследовании и очистке от взрывоопасных предметов. Работы по обследованию и очистке от взрывоопасных предметов территории и акватории объекта, общей площадью 2,48 га, выполнены в полном объеме, в пределах границ проектирования на глубину до 2 (двух) метров. По итогам выполнения работ составлен Акт обследования территории на наличие ВОП № 42-23-2 от «08» августа 2023 г. Акт обследования территории на наличие ВОП зарегистрирован в ГУ МЧС России по городу Санкт-Петербургу.

8.4.4. 18-ЭА-2023-КНИ4. Раздел 13. Иная документация в случаях, предусмотренных законодательными и иными нормативными правовыми актами Российской Федерации. Часть 4. Комплексные научные исследования. Обследование зеленых насаждений. Проведен осмотр зеленых насаждений с протокольной фотофиксацией и описанием дефектов. В графической части тома представлен план зеленых насаждений.

По результатам комплексных научных исследований составлен отчет, приведенный в томе 8.4.5. 18-ЭА-2023-ОКНИ. Раздел 13. Иная документация в случаях, предусмотренных законодательными и иными нормативными правовыми актами Российской Федерации. Часть 4. Комплексные научные исследования. Отчет по комплексным научным исследованиям.

Раздел Комплексные научные исследования выполнены в необходимом объеме для принятия обоснованных проектных решений.

Экспертируемым Проектом предусмотрено сохранение объектов культурного наследия федерального значения «Водовод Павловский (часть Таицкого)» (г. Пушкин, от 5 Нижнего пруда по ул. Набережной до района Большой Звезды Павловского парка) и «Пруд Колонистский с плотиной-распределителем» (г. Пушкин, в центральной части парка), входящих в состав объекта культурного наследия федерального значения «Отдельный парк» (г. Пушкин, между Московским шоссе, Софийским бульв., Павловским шоссе, Парковой ул., линией Витебской железной дороги) с выполнением следующих работ, описанных в томе 1.2. 18-ЭА-2023-ПЗ-2. Раздел 1. Пояснительная записка. Часть 2. Пояснительная записка:

В объеме работ предусматриваются работы по открытому участку водовода (каналу); закрытому участку водовода (коллектору со смотровыми колодцами); акведуку (мостовому сооружению с ж.б. конструкцией трубопровода); водовыпускам на территории Павловского парка.

Открытая часть водовода (трасса канала):

о Восстановление пропускной способности водоводов, восстановление профиля канала, одернованных откосов, бульжного мощения русла канала, очистка dna от мусора и ила,

о Ремонт и очистка свода ж/б труб от биозагрязнений и мусора расположенных по трассе канала.

Открытая часть водовода в части ж/б водозаборного сооружения:

о Очистка водозаборного сооружения от крупного мусора и ила,

о Ремонт водозаборного сооружения, замена прилегающей водоперепускной перемычки (перепуск в Гуммолосарский ручей),

о Установка металлического затвора.

Сооружение Акведука и участка водовода по конструкциям:

о Ремонт мостового сооружения «Акведук»,

о Ремонт ж/б конструкций трубопровода, проходящего по акведуку,

о Восстановление пропускной способности - методом санации.

Закрытый участок водовода (ж.б. коллектор со смотровыми колодцами):

о Восстановление пропускной способности водоводов - методом санации,

о Восстановление пропускной способности водовода - открытая перекладка части, существующей ж/б трубы 700мм,

одля выполнения санации необходимо выполнить разборку с последующим восстановлением ж/б колодцев в количестве,

о Ремонт суц. ж/б колодцев,

о Восстановление целостности водовода (трубной части), ремонт (замена заплатки),

о Восстановление пропускной способности водовода методом прокладки полиэтиленовой трубы,

о Замена существующего разрушенного ж/б колодца на новый ж/б колодца,

о Ремонт двух водовыпусков,

о восстановление нарушенного благоустройства.

В объеме работ предусматриваются работы по плотине-распределителю, расположенной на Колонистском пруду.

Виды работ по плотине на Колонистском пруду:

- Очистка бетонных конструкций от следов высолов и биодекстректоров;
- Восстановление сколов тиксотропным ремонтным составом на основе ЦПС;
- Инъектирование трещин;
- Установка щитового затвора со стороны пруда;
- Устройство шандорного затвора из досок в левой камере;
- Восстановление нарушенного благоустройства.

В томе так же описана Методика восстановления откосов открытой части водовода:

1. Выполнить очистку мощения открытого канала от замусориваний, зарастаний.
2. Снять камни облицовки.
3. Восстановить слой водоупора из суглинков при необходимости (при обнаружении протечек после снятия мощения).
4. Восстановить откос сооружения согласно проектному профилю при необходимости. Исполнить переукладку каменного мощения, восстановить утраченные камни. Основанием мощения является насыпной слой (песок пылеватый средней плотности), устроенный по водоупору из суглинков. Укладку мощения производить вручную, при необходимости выполнять постукивания для установки камней в проектное положение.
5. Для переукладки использовать камни по аналогу с существующими.
6. По завершении укладки просыпать стыки камней мощения песком пылеватым, пролить слабой струей воды для очистки камней и уплотнения песчаной просыпки.

Принятые в проекте решения проанализированы на влияние на предметы охраны исследуемых объектов. При выполнении предусмотренных Проектом работ историческое местоположение, объемно-пространственное решение, исторические габариты и конфигурация системы водовода не изменяется. Трассировка системы водовода сохраняется. Местоположение открытой части канала не затрагивается проектными решениями, при этом восстанавливаются исторические габариты, сечение и глубина водовода, восстанавливаются откосы и булыжное мощение в соответствии с предметом охраны. Дубовая аллея сохраняет свое местоположение. Работы по акведуку сохраняют его конструкцию, габариты, высотные отметки и местоположение. Предусмотренные проектом решения направлены на реставрацию и приспособление (в части замены существующего разрушенного ж/б колодца на новый ж/б колодца) объекта культурного наследия без изменения предмета охраны.

Работы по плотине-распределителю не затрагивают объемно-пространственное и планировочное решение пруда. Историческое местоположение, габариты плотины-распределителя сохраняются. Предусмотренные работы направлены на обеспечение физической сохранности плотины и ее эксплуатационных характеристик без изменения предмета охраны.

Проект разработан с соблюдением всех требований КГИОП, действующих правоустанавливающих документов и нормативно-технической документации.

Проектные решения выполнены с сохранением конструктивных элементов и с полным сохранением внешнего вида объектов культурного наследия.

В графической части 2. 18-ЭА-2023-ППО. Раздел 2. Проект полосы отвода; 3. 18-ЭА-2023-ТКР.НВ. Раздел 3. Технологические и конструктивные решения линейного объекта. Искусственные сооружения. Водовод; 4.1. 18-ЭА-2023-ИЛО.КР. Раздел 4. Здания, строения и сооружения, входящие в инфраструктуру линейного объекта. Конструктивные решения томов представлены основные чертежи в необходимом объеме.

5. 18-ЭА-2023-ПОС. Раздел 5. Проект организации строительства включает в себя общее описание проектных решений, необходимые расчеты и стройгенплан.

Тома 6. 18-ЭА-2023-ООС. Раздел 6. Мероприятия по охране окружающей среды; 8.1. 18-ЭА-2023-ГОЧС. Раздел 13. Иная документация в случаях, предусмотренных законодательными и иными нормативными правовыми актами Российской Федерации. Часть 1. Перечень мероприятий по гражданской обороне, мероприятий по предупреждению чрезвычайных ситуаций природного и техногенного характера; 8.2. 18-ЭА-2023-ДБ. Раздел 13. Иная документация в случаях, предусмотренных законодательными и иными нормативными правовыми актами Российской Федерации. Часть 2. Декларация безопасности гидротехнического сооружения выполнены в необходимом объеме.

Учитывая описание вышеизложенных мероприятий, предлагаемые проектом решения могут быть реализованы в рамках работ по реставрации и приспособлению под условия современного использования объектов культурного наследия, так как не предполагают работ по изменению параметров, количественных и качественных характеристик предметов охраны. Планируемые работы, не оказывая влияния на конструктивные характеристики основных элементов водовода и плотины в целом, способствуют повышению уровня эксплуатационных качеств объектов.

Экспертная комиссия отмечает, что представленный состав и объем Проекта достаточен для вывода экспертизы в отношении документации на проведение работ по сохранению объектов культурного наследия федерального значения «Водовод Павловский (часть Таицкого)» (г. Пушкин, от 5 Нижнего пруда по ул. Набережной до района Большой Звезды Павловского парка) и «Пруд Колонистский с плотиной-распределителем» (г. Пушкин, в центральной части парка), входящих в состав объекта культурного наследия федерального значения «Отдельный парк» (г. Пушкин, между Московским шоссе, Софийским бульв., Павловским шоссе, Парковой ул., линией Витебской железной дороги): «Проектная документация на проведение работ по реставрации и приспособлению для современного использования объектов культурного наследия федерального значения «Водовод Павловский (часть Таицкого)» (г. Пушкин, от 5 Нижнего пруда по ул. Набережной до района Большой Звезды Павловского парка) и «Пруд Колонистский с плотиной-распределителем» (г. Пушкин, в центральной части парка), входящих в состав объекта культурного наследия федерального значения «Отдельный парк») (г. Пушкин, между Московским шоссе, Софийским бульв., Павловским шоссе, Парковой ул., линией Витебской железной дороги): «Выполнение инженерных изысканий, разработка проектной и рабочей документации в рамках выполнения работ по сохранению объекта культурного наследия «Водовод Павловский (часть Таицкого)», разработанной ООО «СКЕМА ИНЖИНИРИНГ» в 2024 г. (Шифр: 18-ЭА-2023). Проектная документация на проведение работ по реставрации и приспособлению объектов для современного использования соответствует требованиям законодательства РФ в области государственной охраны объектов культурного наследия. Проектные решения не изменяют предмет охраны.

12.2. Выводы по итогам анализа проектной документации:

Представленные на экспертизу проектные решения были оценены с точки зрения соответствия действующему законодательству РФ в области охраны объектов культурного наследия, в том числе, их влияния на предмет охраны объекта культурного наследия.

Анализ строительной истории объекта, его конструктивного, объемно-планировочного и планировочного решения и представленной на экспертизу проектной документации на проведение работ по сохранению объектов культурного наследия федерального значения «Водовод Павловский (часть Таицкого)» (г. Пушкин, от 5 Нижнего пруда по ул. Набережной до района Большой Звезды Павловского парка) и «Пруд Колонистский с плотиной-распределителем» (г. Пушкин, в центральной части парка), входящих в состав объекта культурного наследия федерального значения «Отдельный парк» (г. Пушкин, между Московским шоссе, Софийским бульв., Павловским шоссе, Парковой ул., линией Витебской железной дороги): «Проектная документация на проведение работ по реставрации и приспособлению для современного использования объектов культурного наследия федерального значения «Водовод Павловский (часть Таицкого)» (г. Пушкин, от 5 Нижнего пруда по ул. Набережной до района Большой Звезды Павловского парка) и «Пруд Колонистский с плотиной-распределителем» (г. Пушкин, в

центральной части парка), входящих в состав объекта культурного наследия федерального значения «Отдельный парк») (г. Пушкин, между Московским шоссе, Софийским бульв., Павловским шоссе, Парковой ул., линией Витебской железной дороги): «Выполнение инженерных изысканий, разработка проектной и рабочей документации в рамках выполнения работ по сохранению объекта культурного наследия «Водовод Павловский (часть Таицкого)», разработанной ООО «СКЕМА ИНЖИНИРИНГ» в 2024 г. (Шифр: 18-ЭА-2023), показал следующее:

1. Основанием для разработки рассматриваемой документации явились задания КГИОП от 22.05.2024 г. №01-21-1113/24-0-1 и №01-21-1112/24-0-1 (Приложение №6).

2. Состав проекта и объем предусмотренных проектными решениями мероприятий соответствует требованиям постановления Правительства РФ от 16.02.2008 N 87 (ред. от 15.09.2023) "О составе разделов проектной документации и требованиях к их содержанию", ГОСТ Р 55528-2013 «Состав и содержание научно-проектной документации по сохранению объектов культурного наследия. Памятники истории и культуры. Общие требования», а также в целом заданиям КГИОП.

3. Проектные решения проанализированы на соответствие действующему законодательству в области охраны объектов культурного наследия. Мероприятия по сохранению объектов культурного наследия федерального значения «Водовод Павловский (часть Таицкого)» (г. Пушкин, от 5 Нижнего пруда по ул. Набережной до района Большой Звезды Павловского парка) и «Пруд Колонистский с плотиной-распределителем» (г. Пушкин, в центральной части парка), входящих в состав объекта культурного наследия федерального значения «Отдельный парк» (г. Пушкин, между Московским шоссе, Софийским бульв., Павловским шоссе, Парковой ул., линией Витебской железной дороги) не оказывают влияния на конструктивные особенности объектов. В рамках проекта предусмотрены работы по реставрации и приспособлению объектов с сохранением предмета охраны. Выполнение данных работ в границах помещения не оказывает влияния на предмет охраны объекта.

Технические решения, принятые в рассматриваемом проекте, соответствуют требованиям экологических, санитарно-гигиенических, противопожарных и других норм, действующих на территории РФ, и обеспечивают безопасную для жизни и здоровья людей эксплуатацию объекта при соблюдении предусмотренных рабочим проектом мероприятий.

4. Принятые проектные решения обоснованы результатами и материалами комплексных научных исследований. Чертежи выполнены в необходимом объеме.

5. Предусмотренные Проектом работы, согласно ст. 40 Федерального закона №73-ФЗ от 25.06.2002 г. (в последней редакции), относятся к сохранению объекта культурного наследия, так как представляют меры, направленные на обеспечение физической сохранности и сохранение историко-культурной ценности объекта культурного наследия, предусматривающие, приспособление объекта культурного наследия для современного использования и включающие в себя научно-исследовательские, изыскательские, проектные работы. Экспертируемые проектные мероприятия в соответствии со ст. 41, 44 Федерального закона от 22.06.2002 №73-ФЗ относятся к работам по ремонту и приспособлению объекта культурного наследия для современного использования.

13. Вывод экспертизы

Проектная документация на проведение работ по сохранению объектов культурного наследия федерального значения «Водовод Павловский (часть Таицкого)» (г. Пушкин, от 5 Нижнего пруда по ул. Набережной до района Большой Звезды Павловского парка) и «Пруд Колонистский с плотинной-распределителем» (г. Пушкин, в центральной части парка), входящих в состав объекта культурного наследия федерального значения «Отдельный парк» (г. Пушкин, между Московским шоссе, Софийским бульв., Павловским шоссе, Парковой ул., линией Витебской железной дороги): «Проектная документация на проведение работ по реставрации и приспособлению для современного использования объектов культурного наследия федерального значения «Водовод Павловский (часть Таицкого)» (г. Пушкин, от 5 Нижнего пруда по ул. Набережной до района Большой Звезды Павловского парка) и «Пруд Колонистский с плотинной-распределителем» (г. Пушкин, в центральной части парка), входящих в состав объекта культурного наследия федерального значения «Отдельный парк») (г. Пушкин, между Московским шоссе, Софийским бульв., Павловским шоссе, Парковой ул., линией Витебской железной дороги): «Выполнение инженерных изысканий, разработка проектной и рабочей документации в рамках выполнения работ по сохранению объекта культурного наследия «Водовод Павловский (часть Таицкого)», разработанная ООО «СКЕМА ИНЖИНИРИНГ» в 2024 г. (Шифр: 18-ЭА-2023), соответствует (**положительное заключение**) требованиям законодательства Российской Федерации в области государственной охраны объектов культурного наследия.

14. Перечень приложений к заключению экспертизы

Приложение № 1. Иконографические материалы;

Приложение № 2. Копия Постановления правительства РФ от 10.07.2001 г. №527;

Приложение № 3. Копия решения органа государственной власти об утверждении границ территории выявленного объекта культурного наследия;

Приложение № 4. Копия решения органа государственной власти об определении предмета охраны выявленного объекта культурного наследия;

Приложение № 5. Материалы фотофиксации;

Приложение № 6. Копия задания КГИОП на проведение работ по сохранению выявленного объекта культурного наследия;

Приложение № 7. Правоустанавливающие документы: выписка из Единого государственного реестра;

Приложение № 8 Документы технического учета: технический паспорт;

Приложение № 9 Копия охранного обязательства;

Приложение № 10 Копия паспорта объекта культурного наследия;

Приложение № 11 Документы кадастрового учета: кадастровый паспорт;

Приложение № 12. Копии договоров с экспертами;

Приложение № 13. Копии протоколов заседаний экспертной комиссии.

15. Дата оформления заключения экспертизы 29.08.2024 г.

Председатель экспертной комиссии Давыдова Нина Анатольевна
(подписано усиленной квалифицированной электронной подписью)

Ответственный секретарь экспертной комиссии Курленьиз Галина Александровна
(подписано усиленной квалифицированной электронной подписью)

Эксперт Назаров Денис Леонидович.

(подписано усиленной квалифицированной электронной подписью)

Приложение № 1

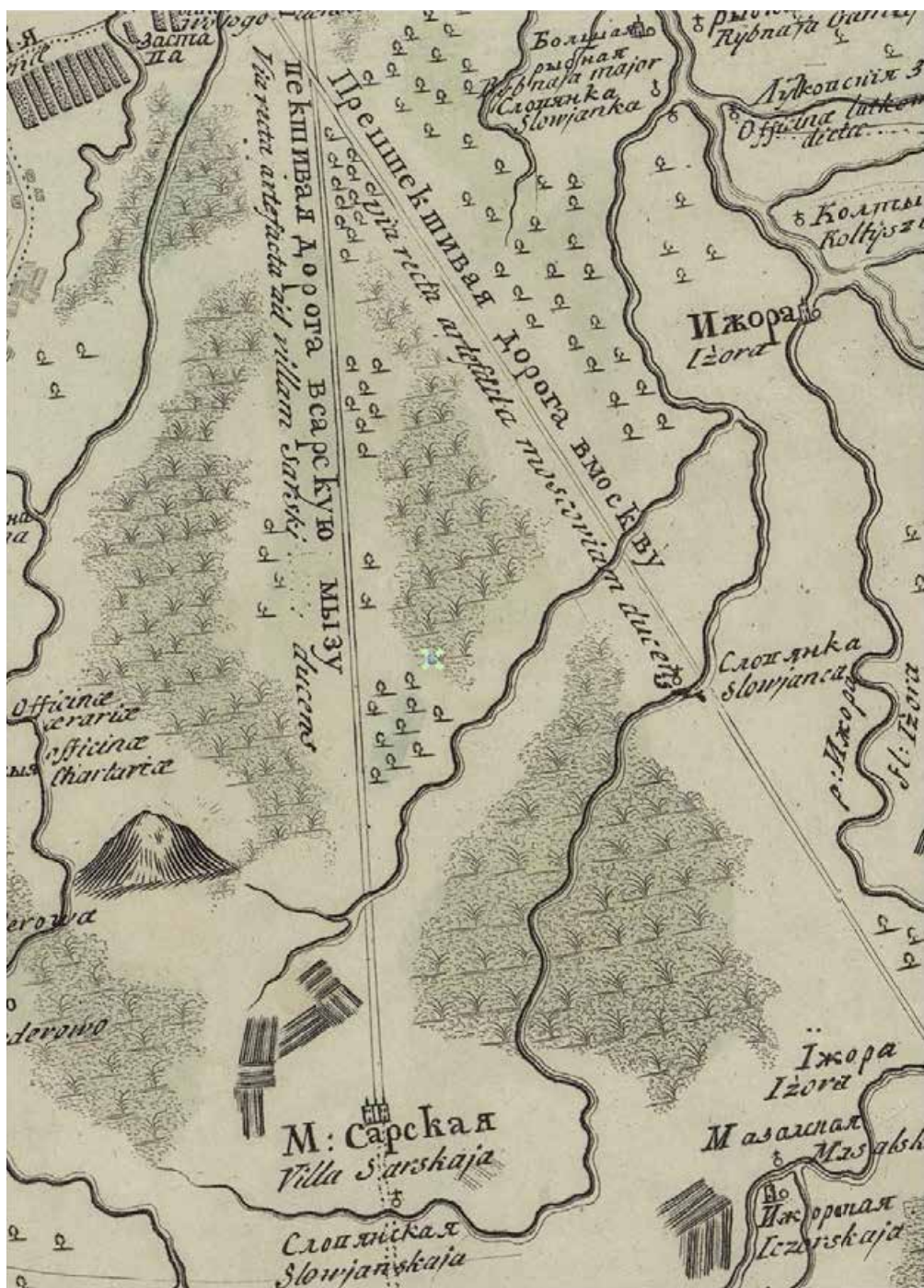
к Акту по результатам государственной историко-культурной экспертизы проектной документации на проведение работ по сохранению объектов культурного наследия федерального значения «Водовод Павловский (часть Таицкого)» (г. Пушкин, от 5 Нижнего пруда по ул. Набережной до района Большой Звезды Павловского парка) и «Пруд Колонистский с плотиной-распределителем» (г. Пушкин, в центральной части парка), входящих в состав объекта культурного наследия федерального значения «Отдельный парк» (г. Пушкин, между Московским шоссе, Софийским бульв., Павловским шоссе, Парковой ул., линией Витебской железной дороги):

«Проектная документация на проведение работ по реставрации и приспособлению для современного использования объектов культурного наследия федерального значения «Водовод Павловский (часть Таицкого)» (г. Пушкин, от 5 Нижнего пруда по ул. Набережной до района Большой Звезды Павловского парка) и «Пруд Колонистский с плотиной-распределителем» (г. Пушкин, в центральной части парка), входящих в состав объекта культурного наследия федерального значения «Отдельный парк») (г. Пушкин, между Московским шоссе, Софийским бульв., Павловским шоссе, Парковой ул., линией Витебской железной дороги): «Выполнение инженерных изысканий, разработка проектной и рабочей документации в рамках выполнения работ по сохранению объекта культурного наследия «Водовод Павловский (часть Таицкого)», разработанной ООО «СКЕМА ИНЖИНИРИНГ» в 2024 г. (Шифр: 18-ЭА-2023)


Иконографические материалы

Историческая иконография

Карты




1. 1730 г. Карта части Ладожского озера и Финского залива с прилегающими землями (фрагмент). http://www.etomesto.ru/map-peterburg_fin-1730/



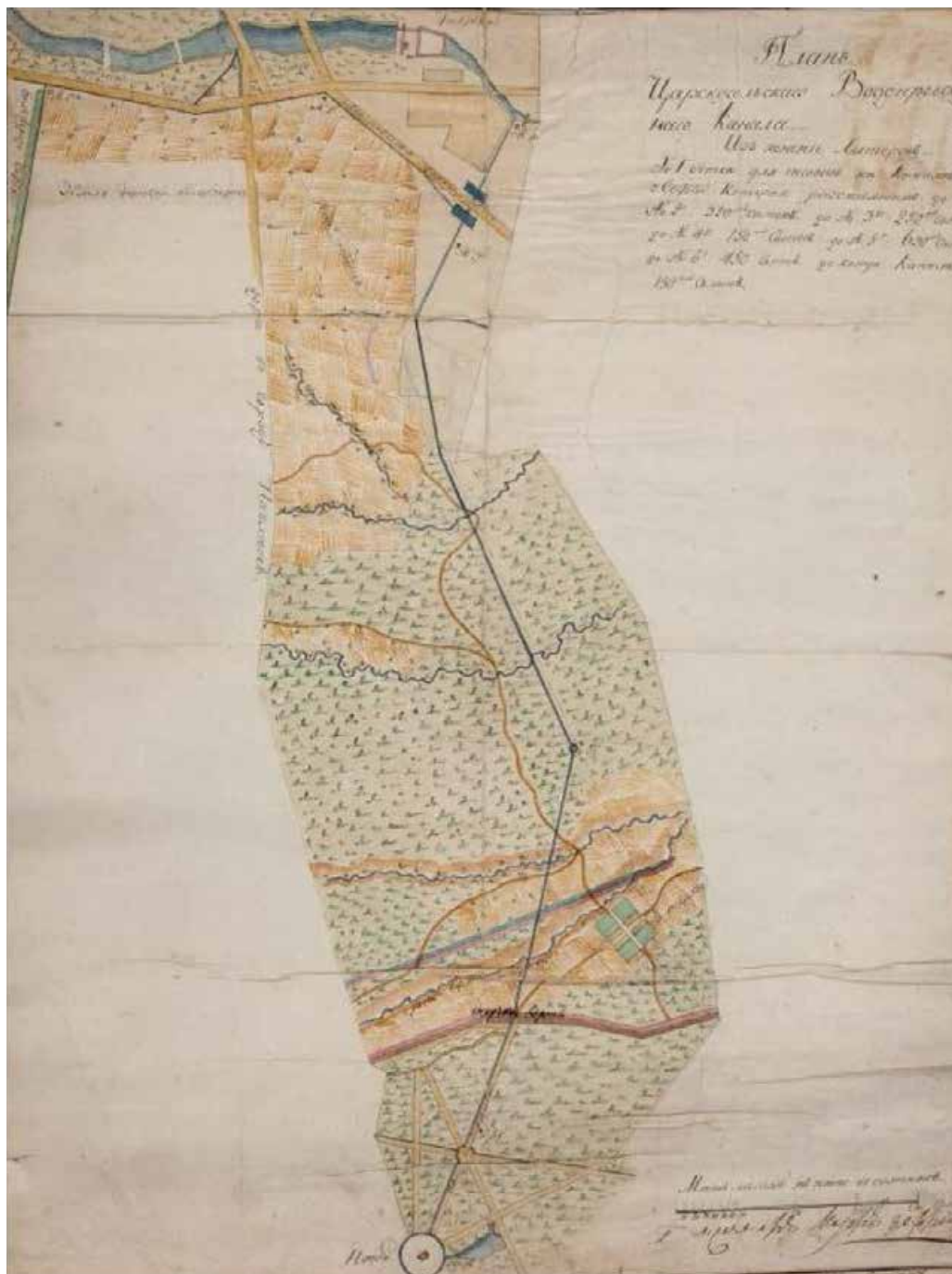
2. 1770-е гг. Пятый (разорванный) пруд на плане Царского села. РГИА. Из книги: Степаненко И.Г. «Журчит вода, протачивая иллюзы...»: Гидротехнические сооружения и водная система парков Царского Села. СПб.: Серебряный век, 2021. С. 141.



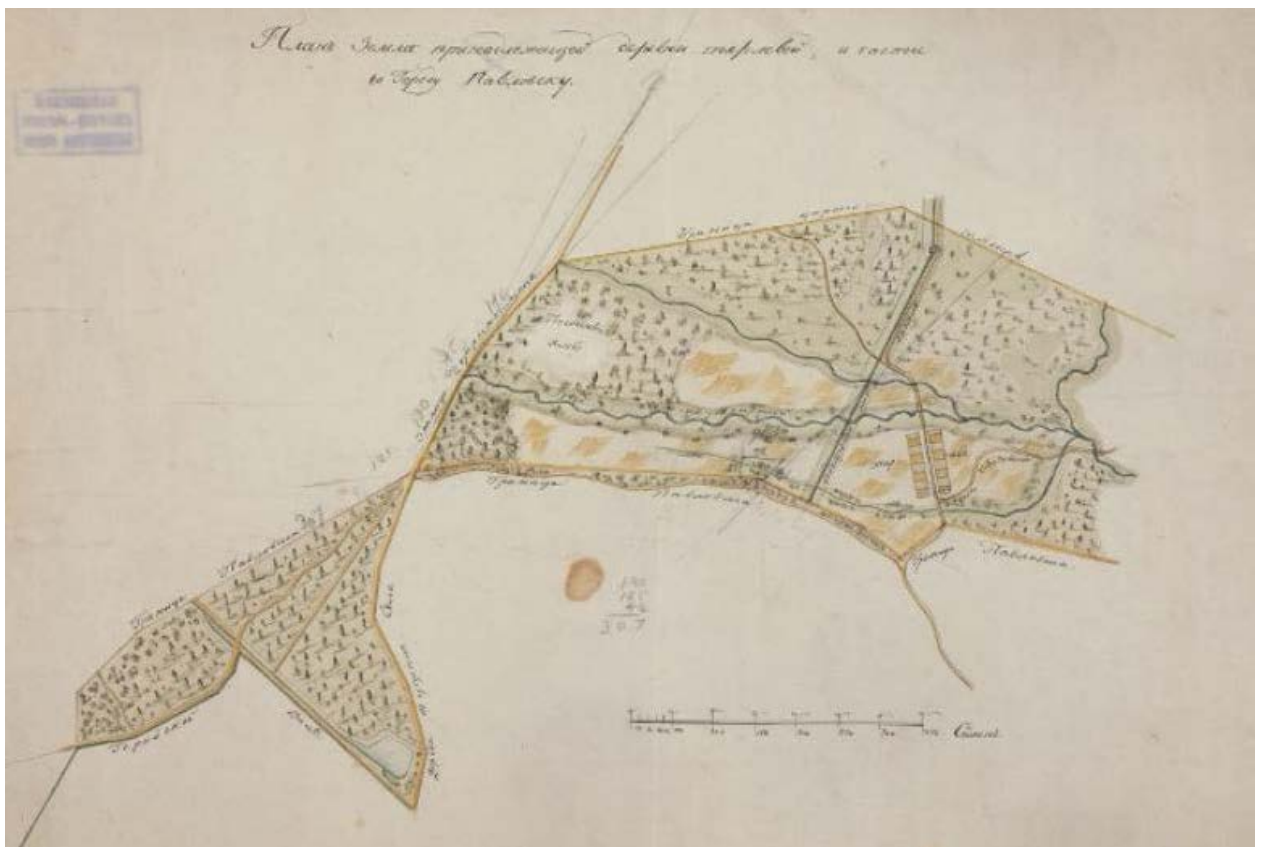
3. 1778 г. План положения мест между Сарским Селом и мызою Малой Славянкой. КГИОП. 460. № 1370 п.



4. XVIII в. Продольный разрез участка Минной галереи Таицкого водовода. **Из книги:** *Всероссийская гигиеническая выставка. Состоящая под августейшим покровительством Его Высочества принца Александра Петровича Ольденбургского Всероссийская гигиеническая выставка в С.-Петербурге, Отдел Министерства Императорского двора: [описание экспонатов Выставки] / сост. Инспекцией Придвор. мед. части. - С.-Петербург: Типография Главного управления уделов, 1913.*



5. 1806 г. План Царскосельского водовода (Павловский водовод). Антонов Илья Юдович. Музей-заповедник «Павловск».



6. 1815-1825 гг. Тярлево и Павловск. План участков, через которые проложены водопроводные каналы. Антонов Илья Юдович. Музей-заповедник «Павловск»



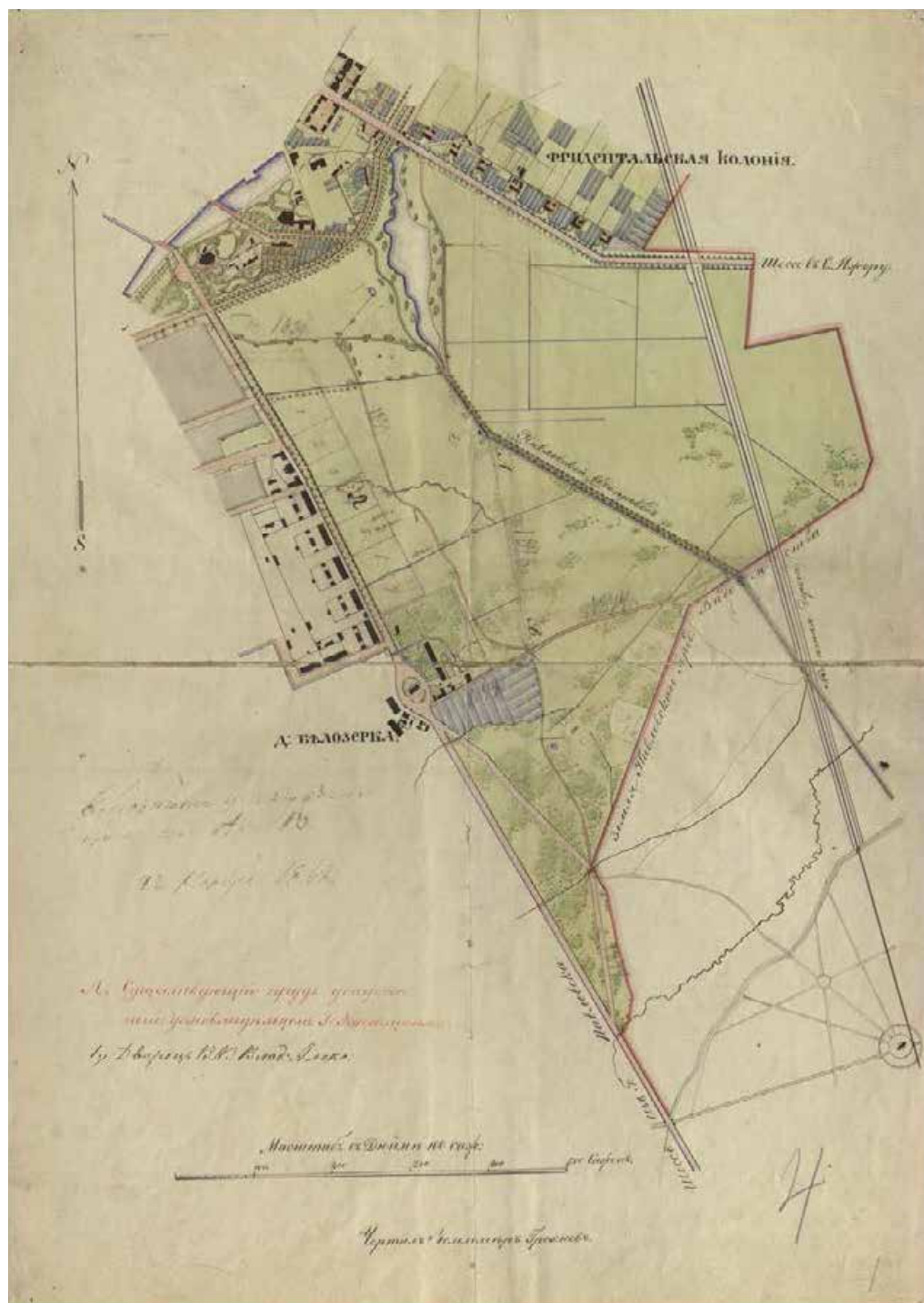
7. 1817 г (исправлен в 1821 г.). План города Царского села и парков с обозначением посадок (фрагмент). ГМЗ «Царское село». ЕД-12-ХІІІ.



8. 1824 г. План местности до основания Отдельного парка (фрагмент). Из книги: Семенова Г.В. «Царское Село: знакомое и незнакомое». – М.: Центрполиграф, 2009. С. 150. Красным выделено расположение Колонистского пруда.



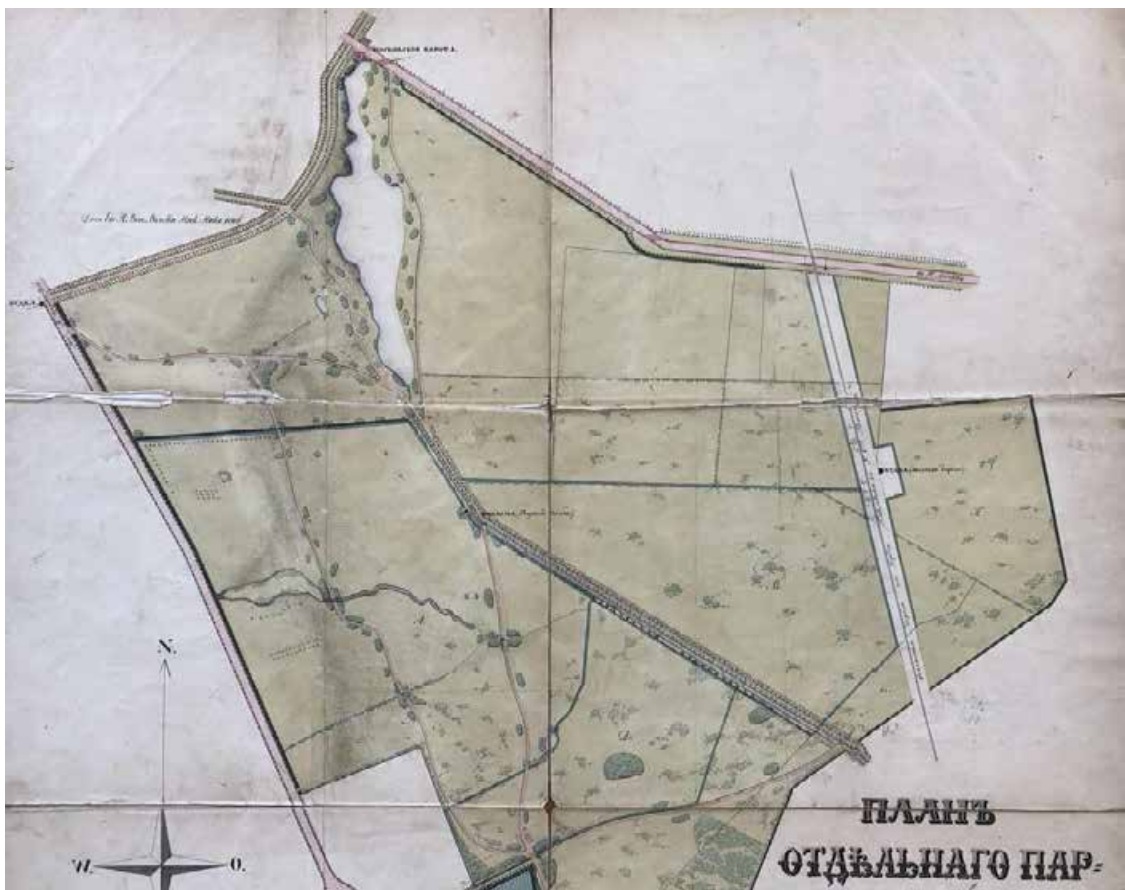
9. Первая четверть XIX в. Нижние пруды. В.И. Гесте. План города Царского Села. Фрагмент. Из книги: Степаненко И.Г. «Журчит вода, протачивая шлюзы...»: Гидротехнические сооружения и водная система парков Царского Села. СПб.: Серебряный век, 2021. С. 135.



10. 1848 г. Грехнев Н. Чертеж Отдельного парка. ГМЗ «Царское село». ЕД-636-ХІІІ.



11. 1857 год. План Царского села (фрагмент). Нижние пруды, Колонистский пруд и Павловский водовод в Отдельном парке. ГМЗ «Царское село». Из книги: Степаненко И.Г. «Журчит вода, протачивая илюзы...»: Гидротехнические сооружения и водная система парков Царского Села. СПб.: Серебряный век, 2021. С. 142.



12. Середина XIX века. Грехнев Н. План Отдельного парка (фрагмент). ГМЗ «Царское село». ЕД-659-ХIII (1).



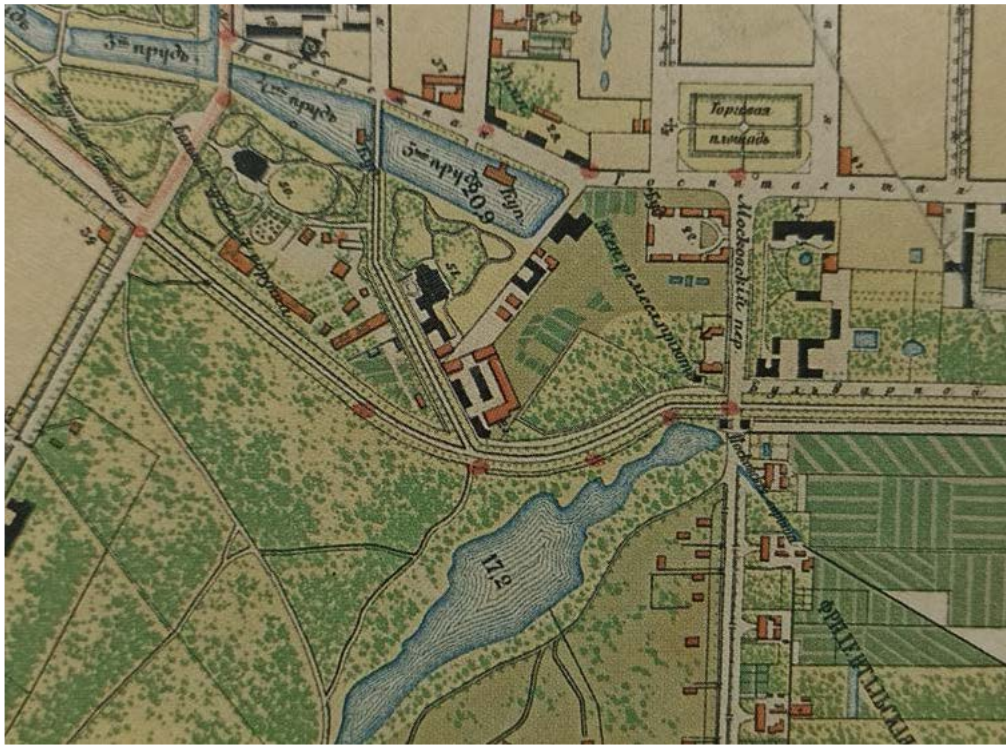
13. Б/д. Отдельный парк Царского села. https://a_park.dudaone.com/Otdelnyy_park_v_Pushkine



14. 1868 г. Военно-топографическая карта С.-Петербургской и Выборгской губерний (фрагмент). http://www.etomesto.ru/map-peterburg_verstovka/



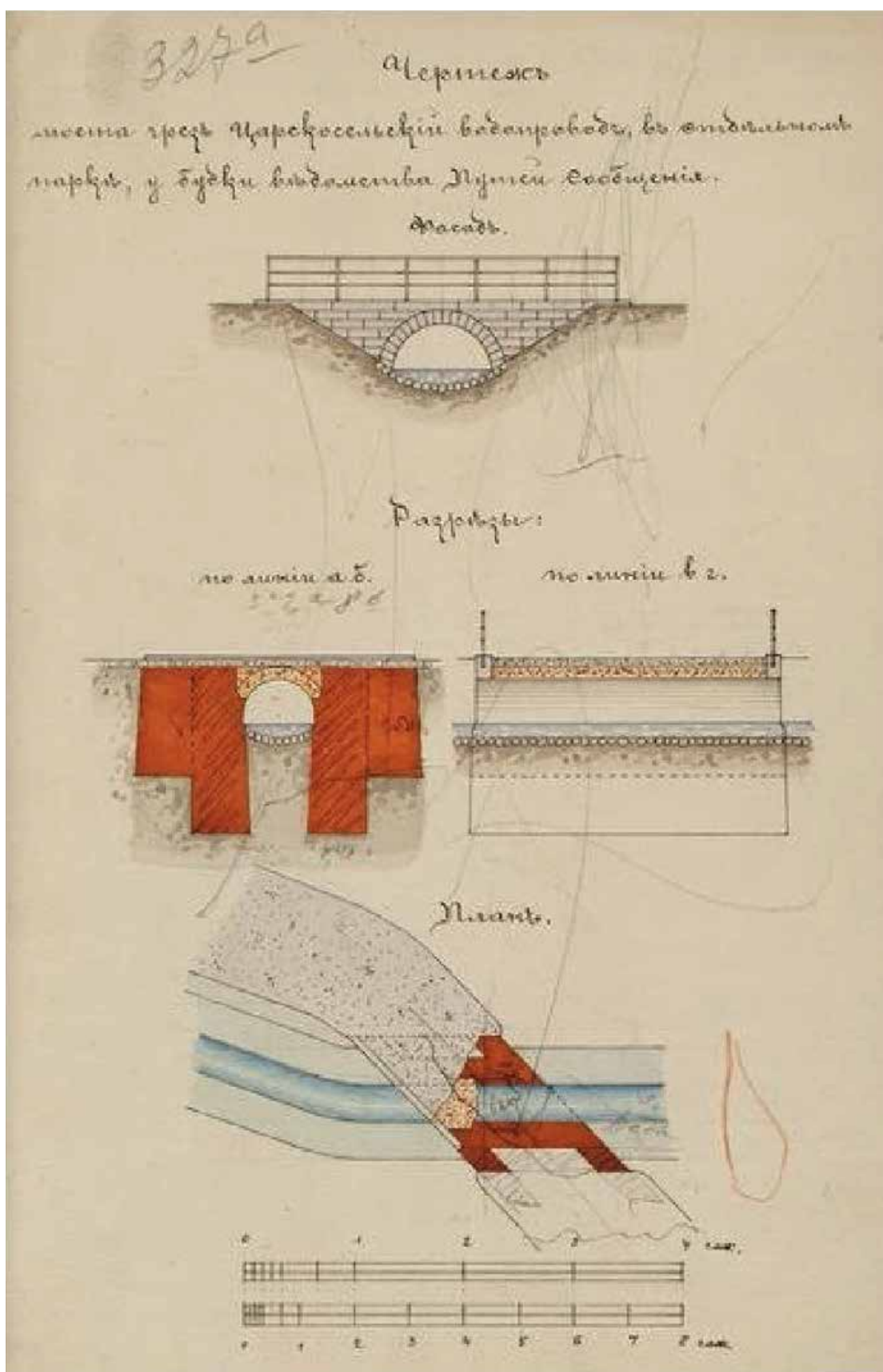
15. 1888 г. Район Царского Села, Павловска и Пулково. Военно-топографическая карта, верстовка (фрагмент). http://www.etomesto.ru/map-peterburg_1892gub_6/



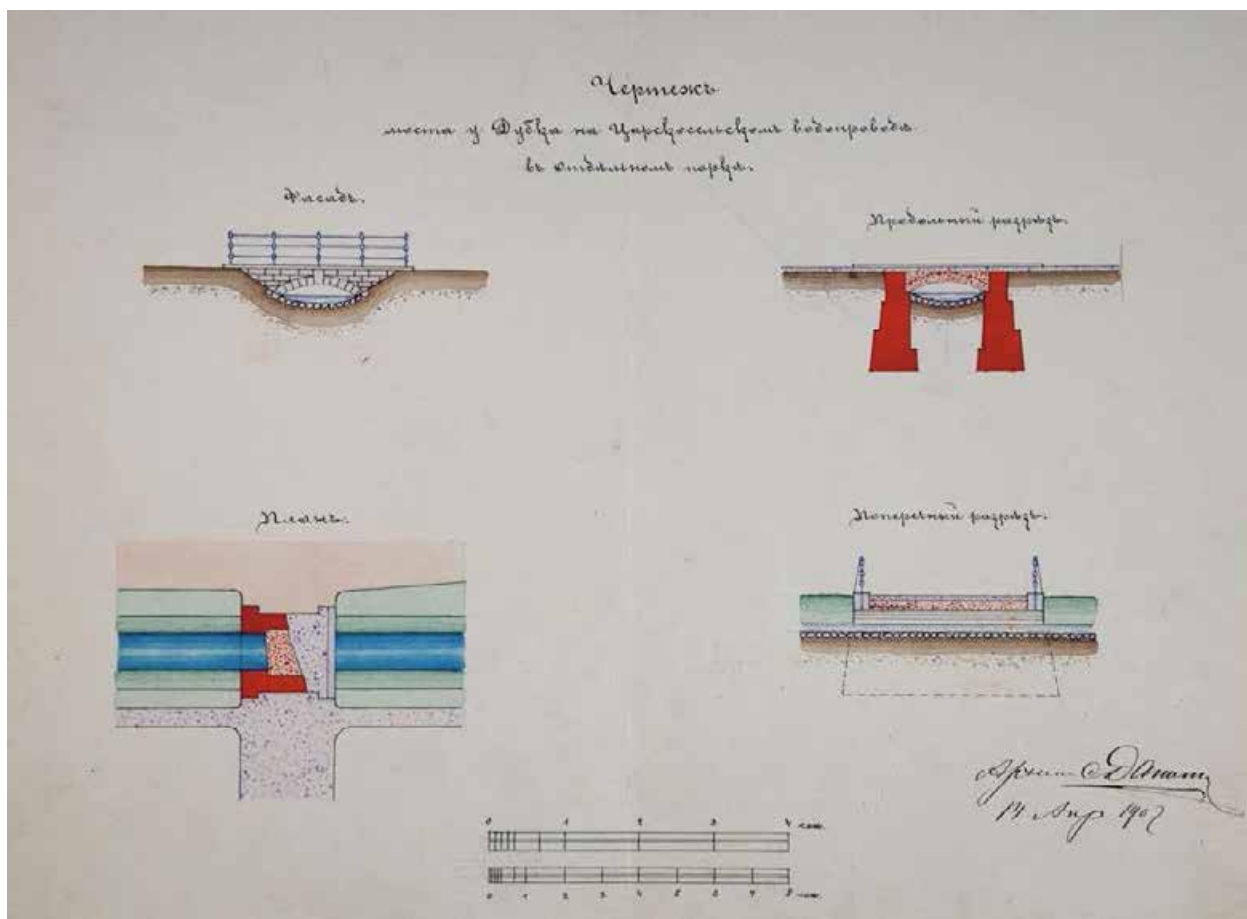
16. 1897 г. План Царского села (фрагмент). Из книги: Степаненко И.Г. «Журчит вода, протачивая шлюзы...»: Гидротехнические сооружения и водная система парков Царского Села. СПб.: Серебряный век, 2021. С. 135.




17. 1898 г. Выкопировка из плана г. Царского Села с показанием окраин земель, принадлежащих Царскосельскому Дворцовому Управлению пригодных для отведения под постройку дач. Составил Академик Архитектуры В. Пруссаков. КГИОП. 460. № 1370 п.



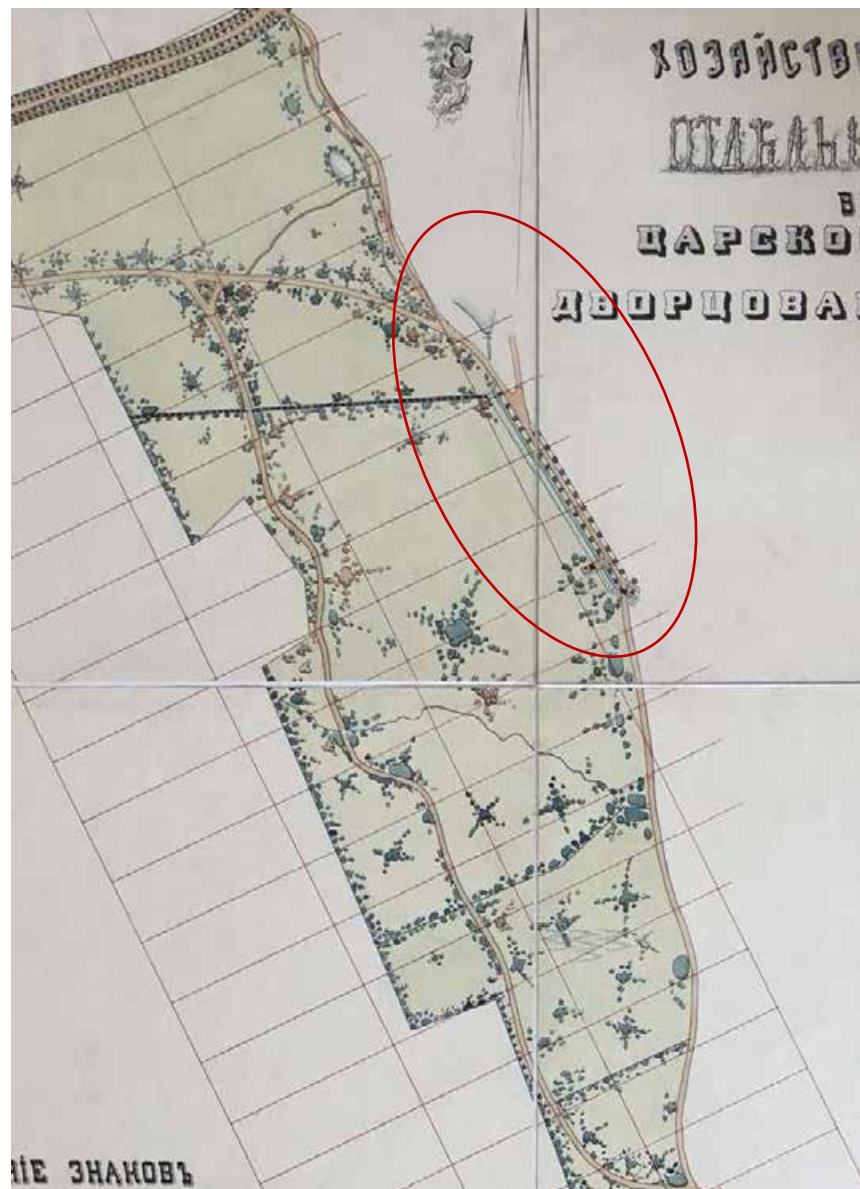
18. Начало XX века. Фасад, разрез, план моста в Отдельном парке через Царскосельский водовод. ГМЗ «Царское село». ЕД-868-ХІІІ.



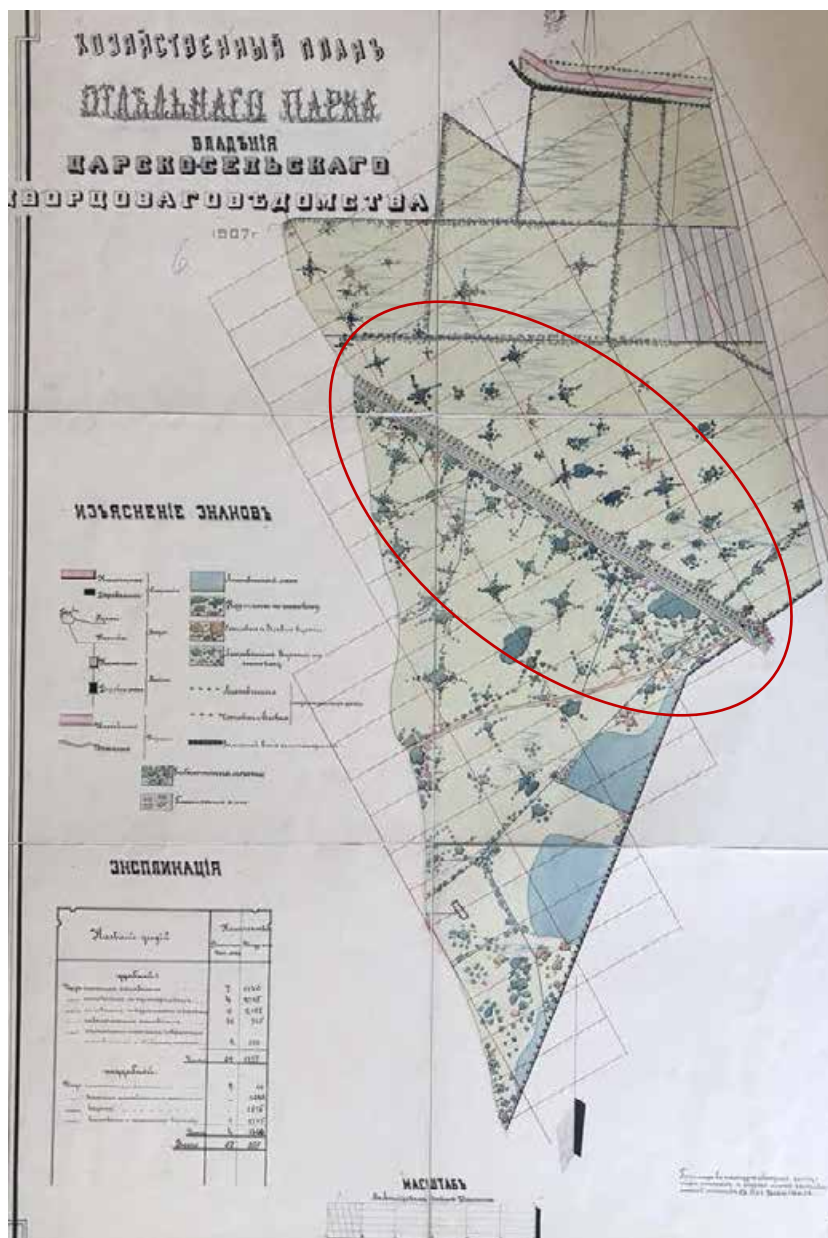
19. 1902 г. Мост у Дубка через Царскосельский водопровод в Отдельном парке.
Данин С. ГМЗ «Царское село». ЕД-870-ХІІІ.



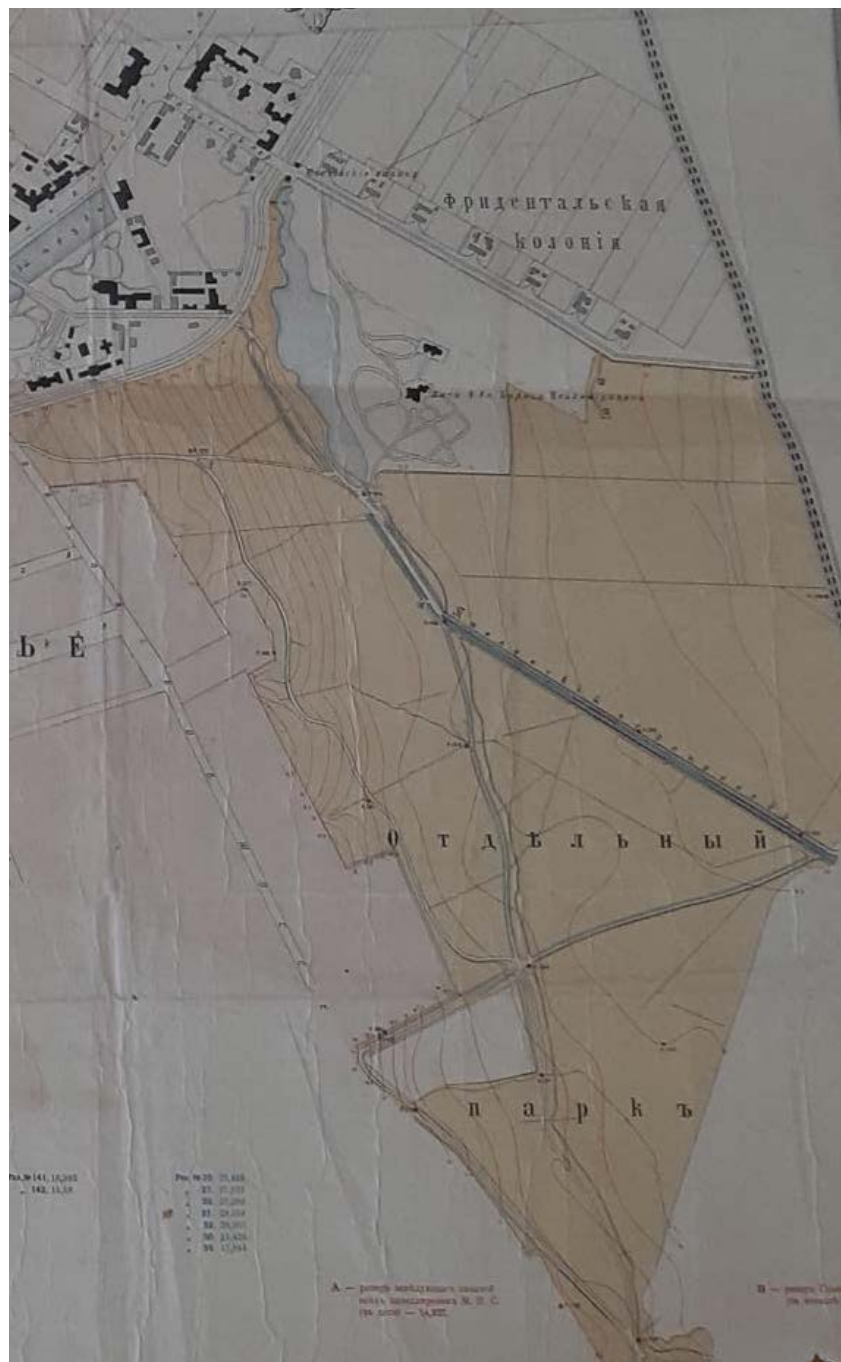
20. 1902 г. Чертеж моста через Царскосельский водопровод (Павловский водовод) в
Отдельном парке. С. Данин. ГМЗ «Царское Село». ЕД-871-ХІІІ.



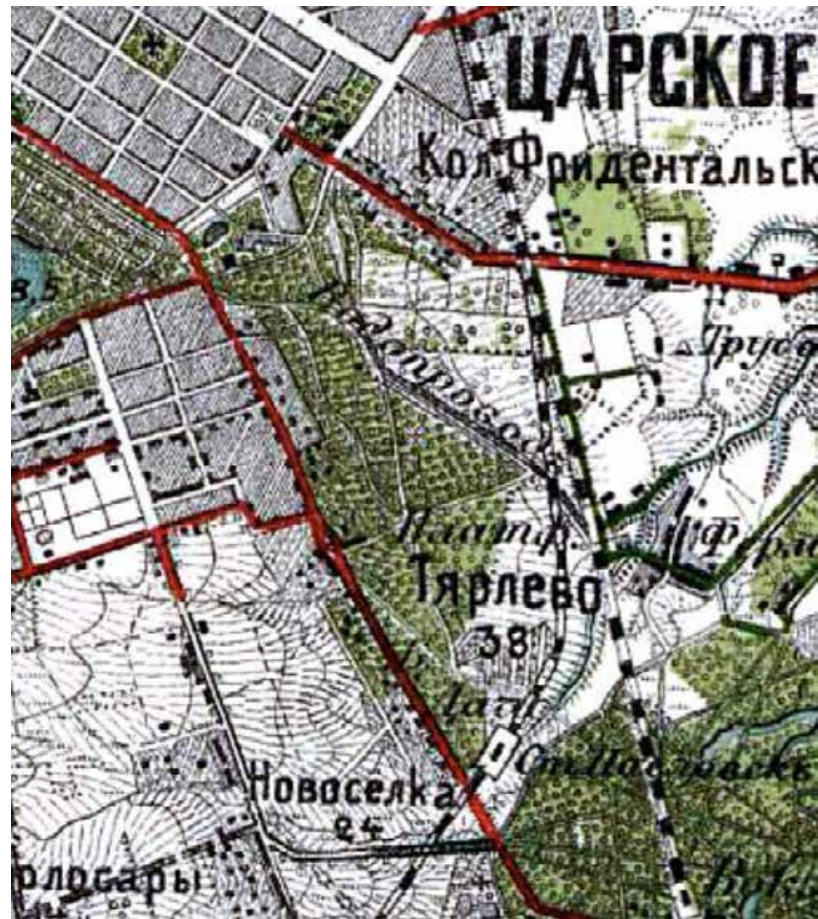
21. 1907 г. Мачулайтис С. Хозяйственный план Отдельного парка (фрагмент). ГМЗ «Царское село». ЕД-647-ХІІІ.



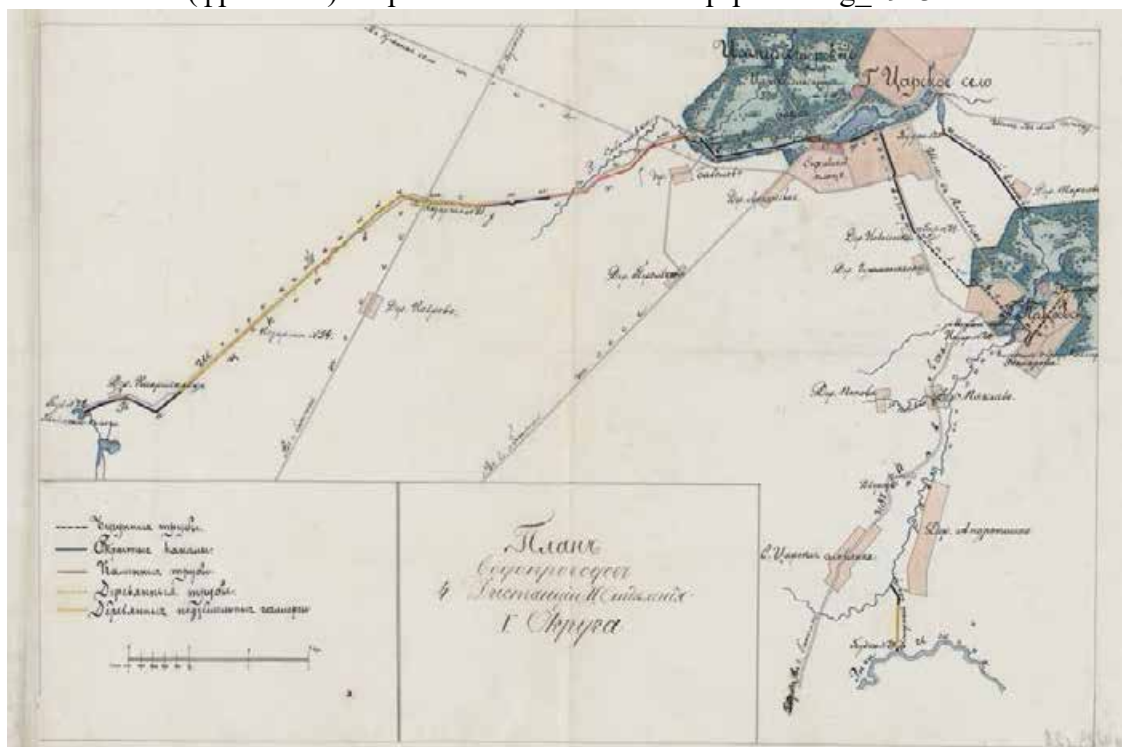
22. 1907 г. Мачулайтис С. Хозяйственный план Отдельного парка. ГМЗ «Царское село». ЕД-646-ХІІІ.



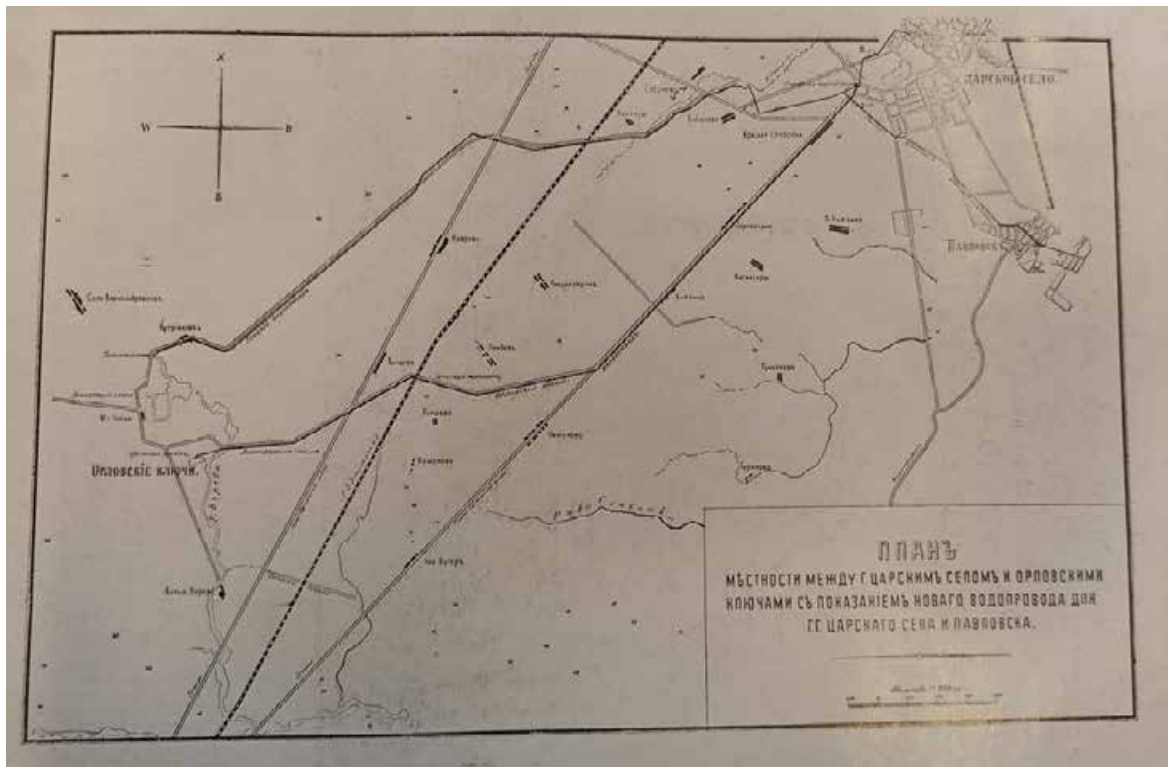
23. 1911 г. План Царскосельских парков (фрагмент). ГМЗ «Царское село». ЕД-1220-ХШ.



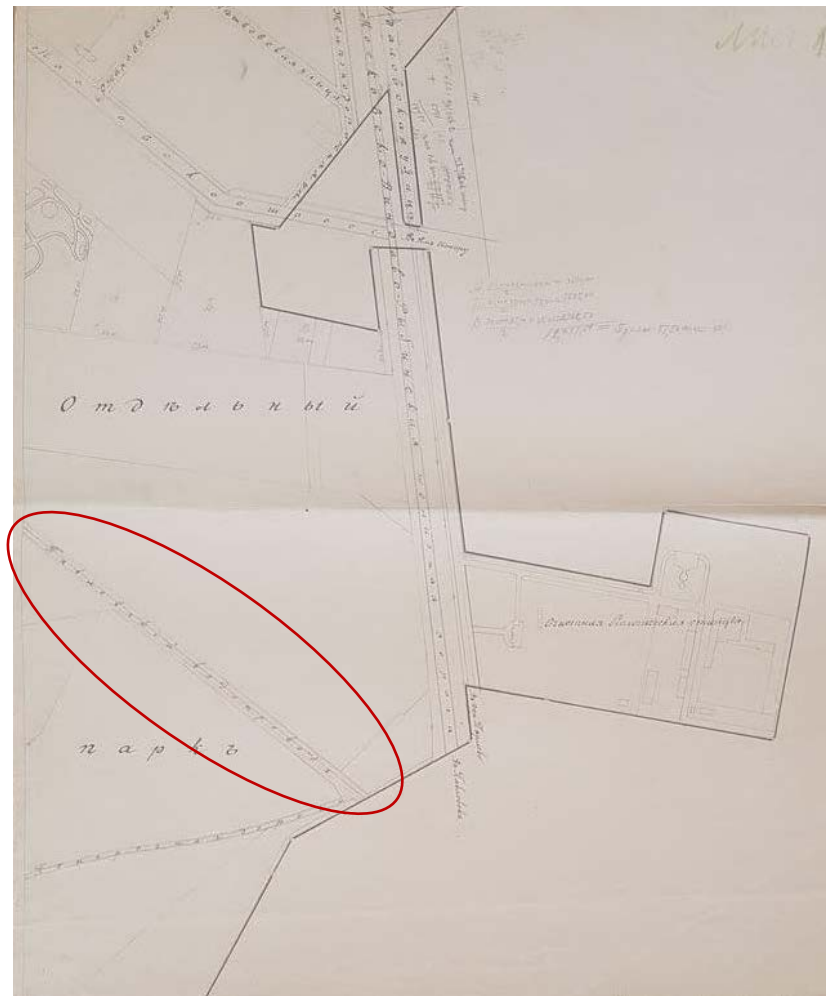
24. 1913 г. Центр Санкт-Петербургской губернии. Карта района маневров. 2-х верстовка (фрагмент). http://www.etomesto.ru/map-peterburg_1913/



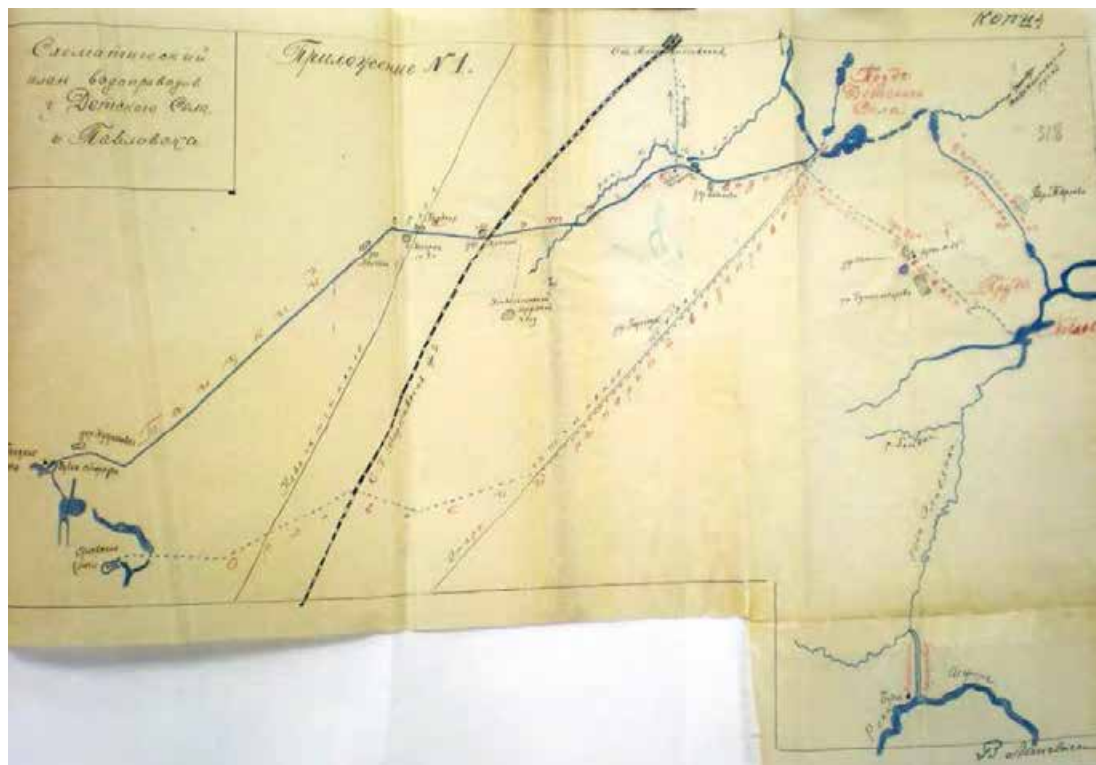
25. План Таицкого водопровода (водовода). РГИА. Ф. 174. Оп. 1. Д. 4293. Л. 28.



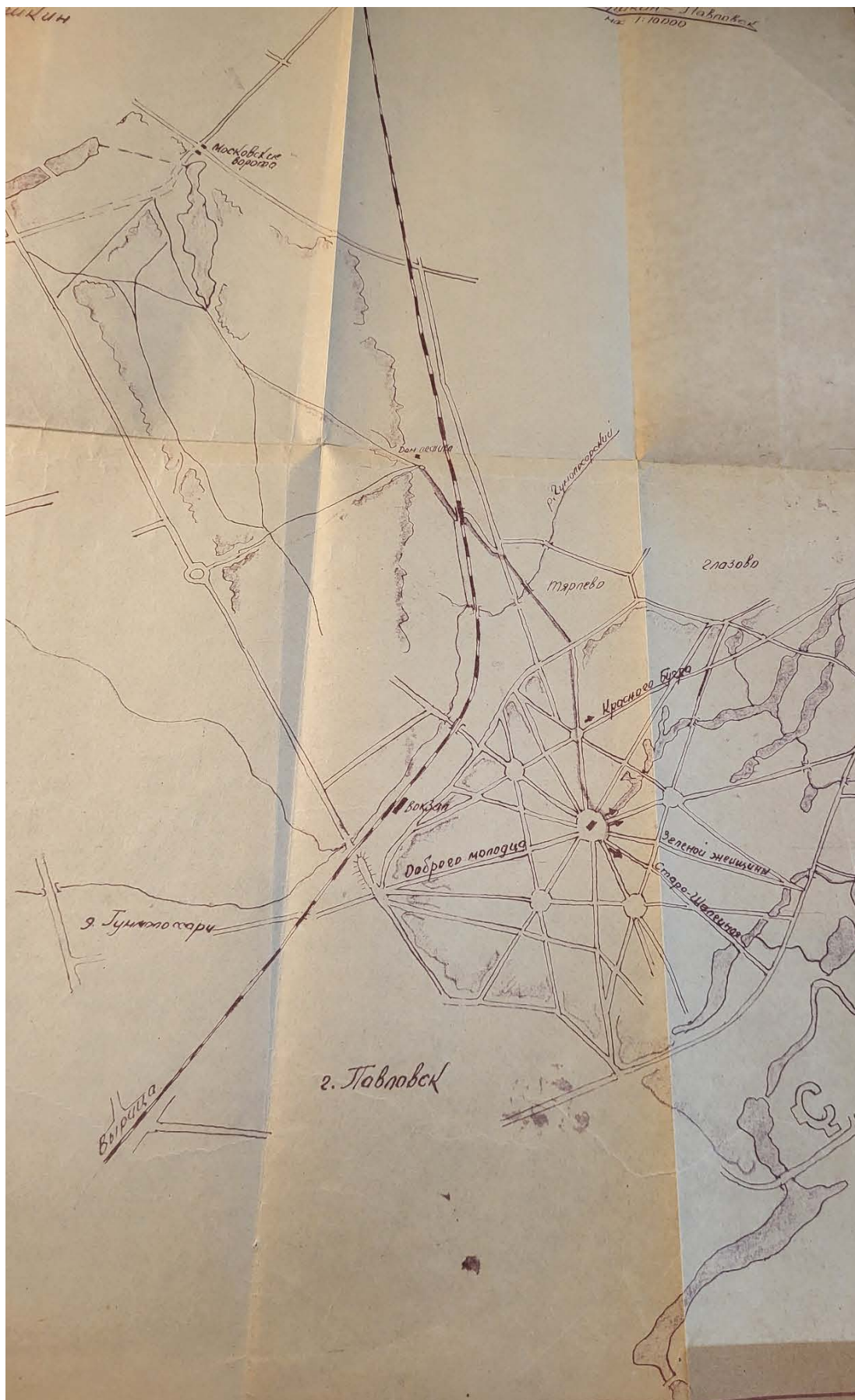
26. 1913 г. План Таицкого и Орловского водопровода (водовода). **Из книги:** *Всероссийская гигиеническая выставка. Состоящая под августейшим покровительством Его Высочества принца Александра Петровича Ольденбургского Всероссийская гигиеническая выставка в С.-Петербурге, Отдел Министерства Императорского двора: [описание экспонатов Выставки] / сост. Инспекцией Придвор. мед. части. - С.-Петербург: Типография Главного управления уделов, 1913.*




27. 1914 г. Отдельный парк и очистная биологическая станция. ГМЗ «Царское село». ЕД-82-4-ХІІІ.




28. 1922 г. Схематический план водопроводов г. Детского Села и Павловска. Гражданский инженер В.Я. Лангваген. ЦГА НТД СПб. Ф. 192. Оп. 31. Д. 8968. Л. 318.



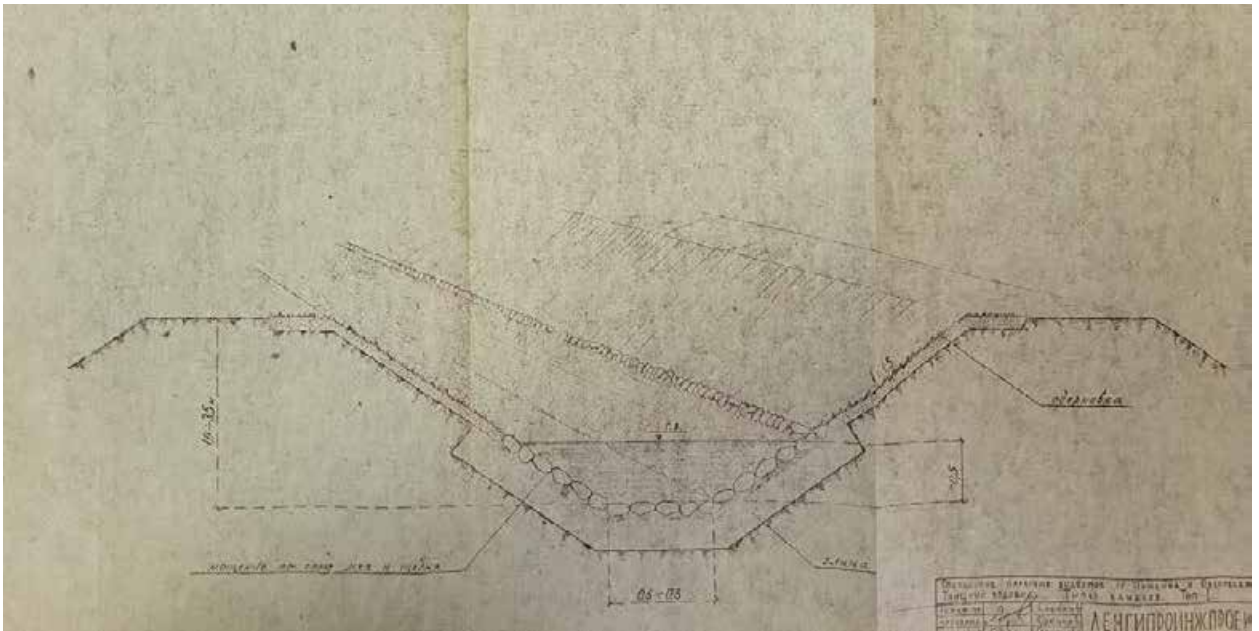
31. 1962 г. Управление культуры Ленгорисполкома. Проектно-сметная контора. Пояснительная записка по обоснованию диаметра водовода. ЦГА НТД. Ф.398. оп.3-16. Д.107.



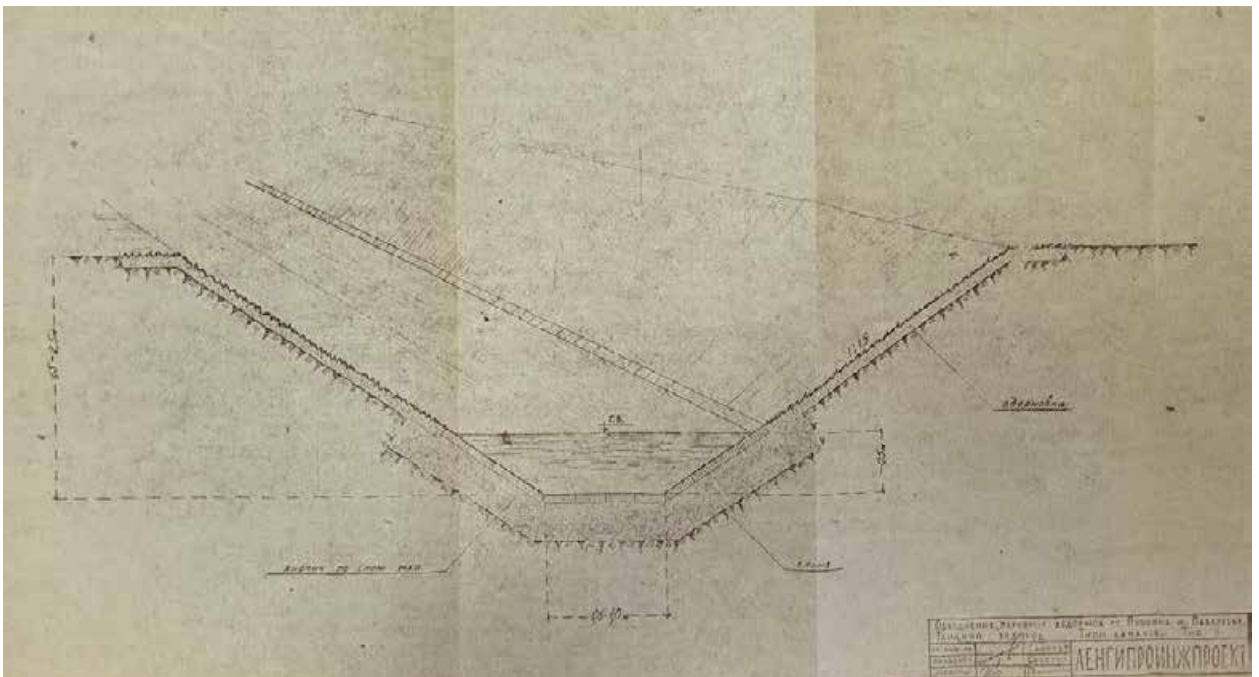
32. 1963 г. Управление культуры Ленгорисполкома. Проектно-сметная контора. Рабочие чертежи акведука на сваях водовода Пушкин-Павловск. ЦГА НТД. Ф.398, оп.3-16, д.111.



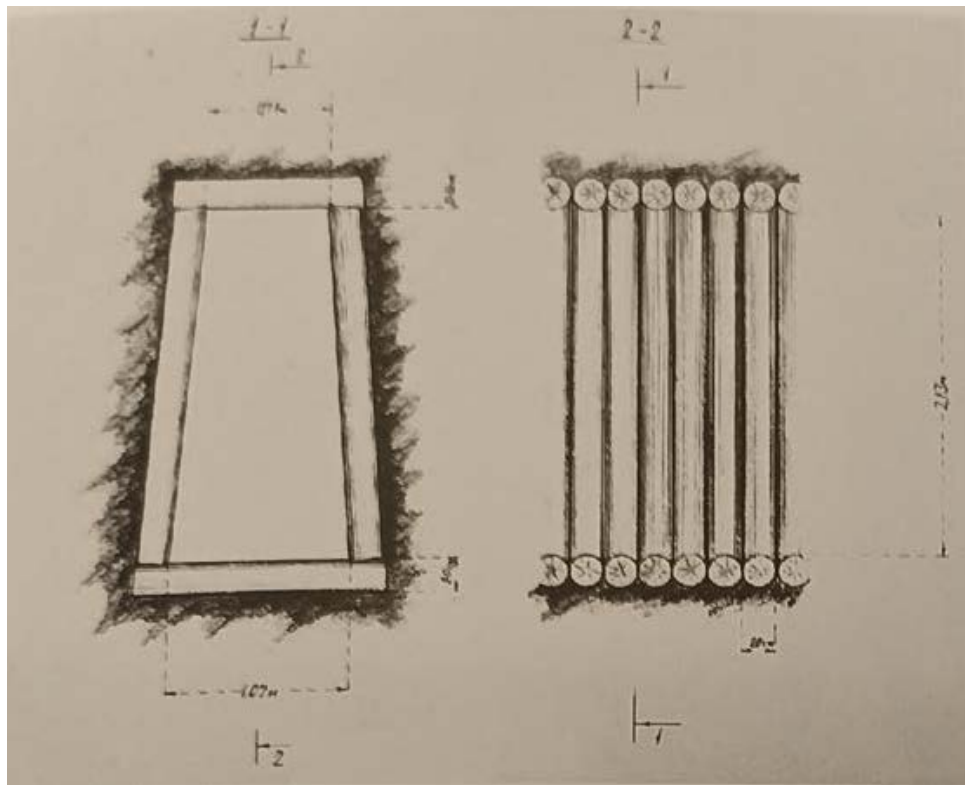
33. 1973 г. Обводнение парковых водоемов гг. Пушкина и Павловска. Совмещенный план-схема. Технический проект. Ленгипроинжпроект. ГМЗ «Царское село». Шифр: У-493.



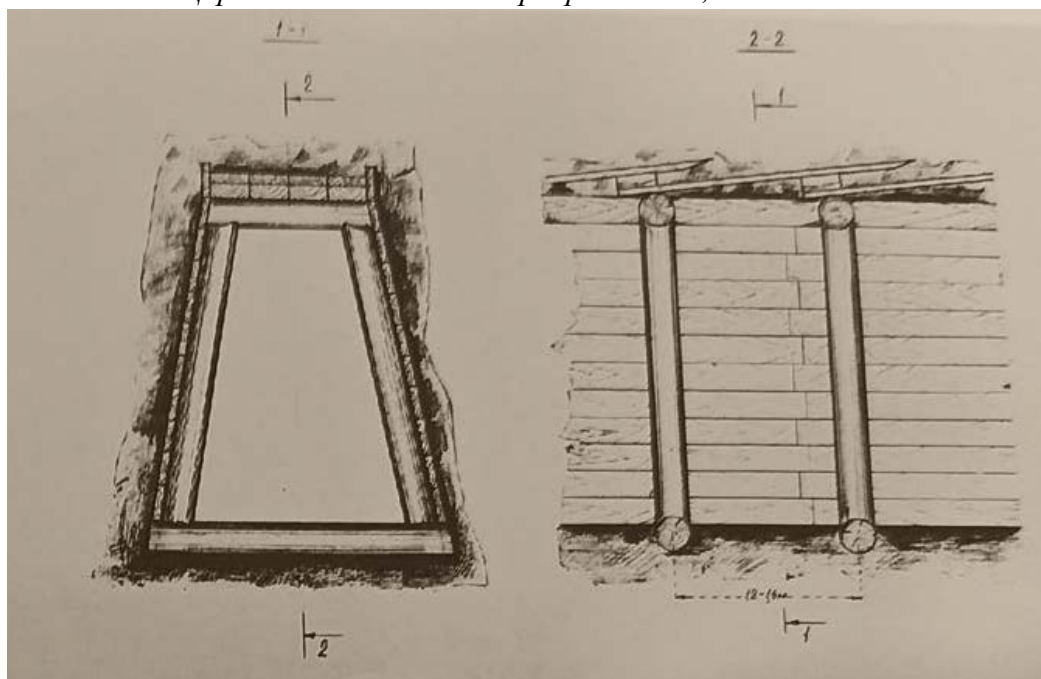
34. 1975 г. Обводнение парковых водоемов гг. Пушкина и Павловска. Чертеж канала.
Технический проект. Ленгипроинжпроект. ГМЗ «Царское село». Шифр: У-493.



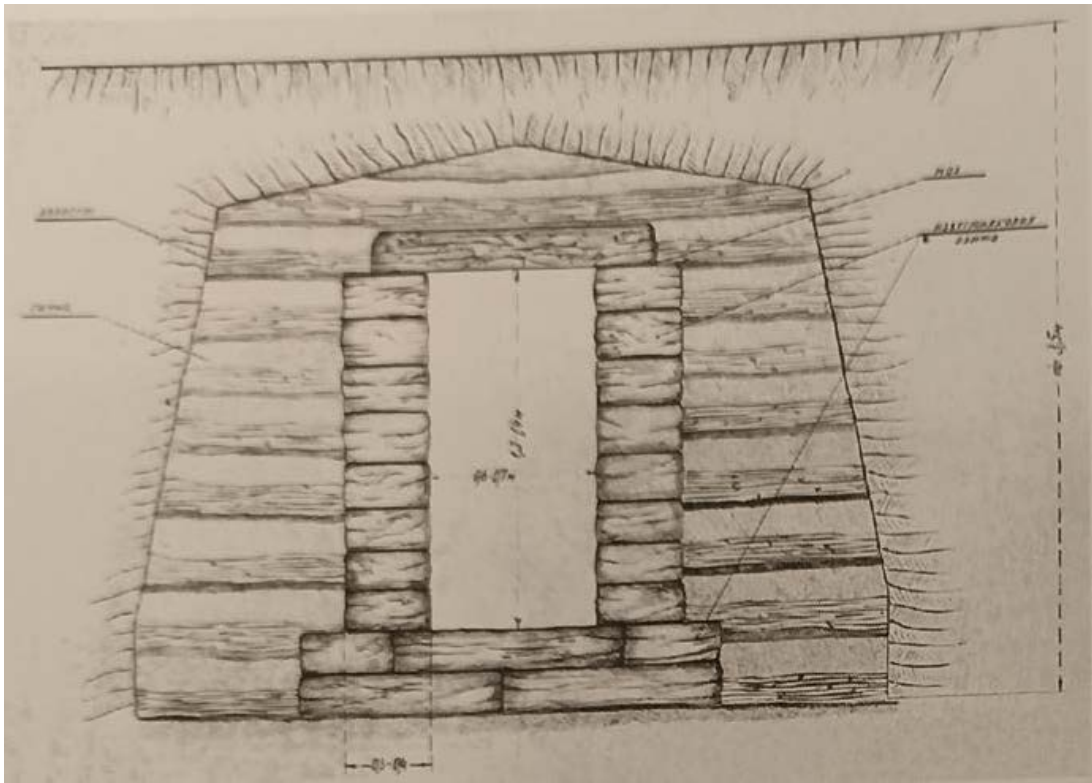
35. 1975 г. Обводнение парковых водоемов гг. Пушкина и Павловска. Чертеж канала.
Технический проект. Ленгипроинжпроект. ГМЗ «Царское село». Шифр: У-493.




36. 1975 г. Типы крепления Минной галереи Таицкого водовода. Реконструкция А.А.Соколова Ленгипроинжпроект. Из книги: Степаненко И.Г. «Журчит вода, протачивая шлюзы...»: Гидротехнические сооружения и водная система парков Царского Села. СПб.: Серебряный век, 2021. С. 57.



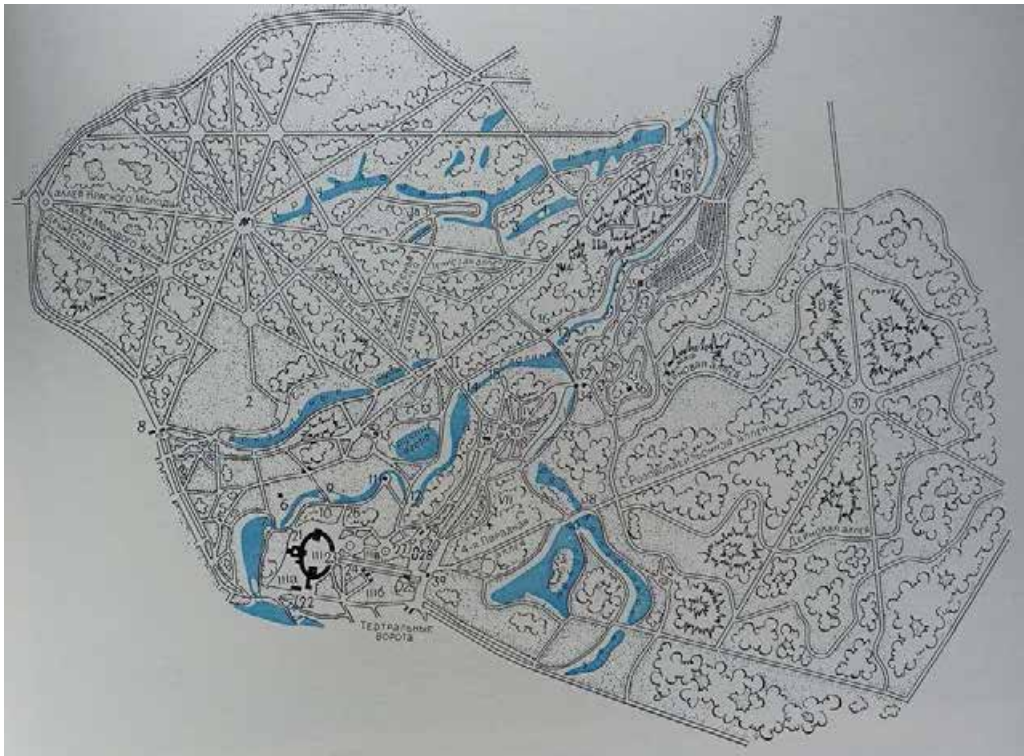
37. 1975 г. Типы крепления Минной галереи Таицкого водовода. Реконструкция А.А.Соколова Ленгипроинжпроект. Из книги: Степаненко И.Г. «Журчит вода, протачивая шлюзы...»: Гидротехнические сооружения и водная система парков Царского Села. СПб.: Серебряный век, 2021. С. 57.



38. 1975 г. Типы коллекторов Таицкого водовода. Реконструкция А.А.Соколова Ленгипроинжпроект. Из книги: Степаненко И.Г. «Журчит вода, протачивая шлюзы...»: Гидротехнические сооружения и водная система парков Царского Села. СПб.: Серебряный век, 2021. С. 58.



39. 1975 г. Типы коллекторов Таицкого водовода. Реконструкция А.А.Соколова Ленгипроинжпроект. Из книги: Степаненко И.Г. «Журчит вода, протачивая шлюзы...»: Гидротехнические сооружения и водная система парков Царского Села. СПб.: Серебряный век, 2021. С. 58.



40. 1985 г. План Павловского парка. **Из книги:** *Памятники архитектуры пригородов Ленинграда.* – Л.: Стройиздат, Ленинградское отделение. 1985. С. 161.



41. 1913 г. Ключевой бассейн в Тайцах и начало Таицкого водовода. **Из книги:** *Всероссийская гигиеническая выставка. Состоящая под августейшим покровительством Его Высочества принца Александра Петровича Ольденбургского Всероссийская гигиеническая выставка в С.-Петербурге, Отдел Министерства Императорского двора: [описание экспонатов Выставки] / сост. Инспекцией Придвор. мед. части.* – С.-Петербург: Типография Главного управления уделов, 1913.



42. Начало XX в. Дорога из Тярлево на Павловск. Открытка.
<https://pastvu.com/p/116426>



43. Начало XX в. Дорога на Павловск. Открытка. <https://pastvu.com/p/188909>




44. Начало XX в. Платформа Тярлево. Открытка. <https://pastvu.com/p/144362>



45. 1908-1910 гг. Колонистский пруд Отдельного парка. Вид на Дачу великого князя Бориса Владимировича. Царское село. <https://pastvu.com>



46. 1920-1929 гг. Московские ворота и часть Колонистского пруда Отдельного парка, вид на Московское шоссе. Детское село. <https://pastvu.com/p/160366>




47. До 1945 г. Строительство акведука в Тярлево. <http://tyarlevoclub.ru/o-tyarlevo/taitskiy-vodovod.html>



48. 1976 г. Московские ворота и часть Колонистского пруда Отдельного парка.
Пушкин. <https://pastvu.com/p/130116>



49. 1983 г. Московские ворота и часть Колонистского пруда Отдельного парка.
Пушкин. <https://pastvu.com/p/741065>



50. 1985 г. Колонистский пруд Отдельного парка. Пушкин. Из книги: Памятники архитектуры пригородов Ленинграда. – Л.: Стройиздат, Ленинградское отделение. 1985. С. 154.



51. 1990-е гг. Колонистский пруд Отдельного парка. Вид с Московских ворот. Пушкин. Фотограф: Байков Е. СПб ГБУ «Историко-литературный музей города Пушкина». <https://goskatalog.ru/portal/#/collections?id=48164363>

Приложение № 2

к Акту по результатам государственной историко-культурной экспертизы проектной документации на проведение работ по сохранению объектов культурного наследия федерального значения «Водовод Павловский (часть Таицкого)» (г. Пушкин, от 5 Нижнего пруда по ул. Набережной до района Большой Звезды Павловского парка) и «Пруд Колонистский с плотиной-распределителем» (г. Пушкин, в центральной части парка), входящих в состав объекта культурного наследия федерального значения «Отдельный парк» (г. Пушкин, между Московским шоссе, Софийским бульв., Павловским шоссе, Парковой ул., линией Витебской железной дороги):

«Проектная документация на проведение работ по реставрации и приспособлению для современного использования объектов культурного наследия федерального значения «Водовод Павловский (часть Таицкого)» (г. Пушкин, от 5 Нижнего пруда по ул. Набережной до района Большой Звезды Павловского парка) и «Пруд Колонистский с плотиной-распределителем» (г. Пушкин, в центральной части парка), входящих в состав объекта культурного наследия федерального значения «Отдельный парк») (г. Пушкин, между Московским шоссе, Софийским бульв., Павловским шоссе, Парковой ул., линией Витебской железной дороги): «Выполнение инженерных изысканий, разработка проектной и рабочей документации в рамках выполнения работ по сохранению объекта культурного наследия «Водовод Павловский (часть Таицкого)», разработанной ООО «СКЕМА ИНЖИНИРИНГ» в 2024 г. (Шифр: 18-ЭА-2023)

Копия Постановления правительства РФ от 10.07.2001 г. №527

ПРАВИТЕЛЬСТВО РОССИЙСКОЙ ФЕДЕРАЦИИ

ПОСТАНОВЛЕНИЕ

от 10 июля 2001 года N 527

**О перечне объектов исторического и культурного наследия
федерального (общероссийского)
значения, находящихся в г.Санкт-Петербурге**

(с изменениями на 13 октября 2008 года)

Информация об изменяющих документах

Правительство Российской Федерации

постановляет:

1. Одобрить работу Министерства культуры Российской Федерации и правительства Санкт-Петербурга, проведенную совместно с научно-исследовательскими организациями и организациями по охране памятников истории и культуры, по уточнению пообъектного состава памятников истории и культуры федерального (общероссийского) значения, находящихся в г.Санкт-Петербурге.

2. Утвердить прилагаемый [перечень объектов исторического и культурного наследия федерального \(общероссийского\) значения, находящихся в г.Санкт-Петербурге](#).

3. Признать утратившими силу:

[приложение N 1 к постановлению Совета Министров РСФСР от 30 августа 1960 года N 1327 "О дальнейшем улучшении дела охраны памятников культуры в РСФСР"](#) в части, касающейся памятников культуры г.Ленинграда;

[приложение N 1 к постановлению Совета Министров РСФСР от 4 декабря 1974 года N 624 "О дополнении и частичном изменении постановления Совета Министров РСФСР от 30 августа 1960 года N 1327 "О дальнейшем улучшении дела охраны памятников культуры в РСФСР"](#) в части, касающейся памятников культуры г.Ленинграда;

[приложение к постановлению Совета Министров РСФСР от 7 сентября 1976 года N 495 "О дополнении постановления Совета Министров РСФСР от 30 августа 1960 года N 1327 "О дальнейшем улучшении дела охраны памятников культуры в РСФСР"](#) (СП РСФСР, 1976, N 17, ст.134) в части, касающейся памятников

культуры г.Ленинграда;

[постановление Правительства Российской Федерации от 20 февраля 1992 года N 116 "О включении в список исторических памятников ледокола "Красин".](#)

Председатель Правительства
Российской Федерации
М.Касьянов

УТВЕРЖДЕН
постановлением Правительства
Российской Федерации
от 10 июля 2001 года N 527

ПЕРЕЧЕНЬ
объектов исторического и культурного наследия
федерального (общероссийского) значения,
находящихся в г.Санкт-Петербурге

(с изменениями на 13 октября 2008 года)

Отдельный парк:

водовод Павловский (часть Таицкого), 1804 г.

дача Великого князя Бориса Владимировича,
 арх. фон Гоген А.И.:
 главный дом, 1896 г.
 дом Запасной, 1899 г.
 корпус Конюшенный, 1896 г.
 корпус служебный, 1896 г.
 ограда, 1896 г.
 ограда внутренняя, 1896 г.
 парк, 1896 г.
 фонтан, 1896 г.

дача Юсуповой З.И.,
 1856-1859 гг.,

арх.-худ. Монигетти И.А.:
 дача
 дом садовника
 ограда с двумя воротами
 пруд
 сад

мосты гранитные через ручей (два),
 XIX в., нач. XX в.,
 арх. Данини С.А.
 мосты каменные (пять),
 сер. XIX в., нач. XX в.,
 арх. Данини С.А.
 парк, 1839 г., 1841-1847 гг.,
 садовый мастер Лямин Ф.Ф.,
 садовый мастер Пипер И.Ф.,
 сер. XIX в., арх. Видов А.Ф.,
 садовый мастер Миллер В.И.,
 нач. XX в., арх. Данини С.А.
 пруд Колонистский с плотиной-распределителем,
 1824-1825 гг., арх. Менелас А.А.,
 нач. XX в., арх. Данини С.А.

г. Пушкин, между Московским шоссе, Софийским бульв., Павловским шоссе, Парковой ул., линией Витебской железной дороги от 5 Нижнего пруда по ул. Набережной до района Большой Звезды Павловского парка
 Московское шоссе, 11

Павловское шоссе, 10, 12

г. Пушкин, на Старой Павловской дороге

в парке

между Московским шоссе, Софийским бульв., Павловским шоссе, Парковой ул., линией Октябрьской железной дороги

в центральной части парка

Приложение № 3

к Акту по результатам государственной историко-культурной экспертизы проектной документации на проведение работ по сохранению объектов культурного наследия федерального значения «Водовод Павловский (часть Таицкого)» (г. Пушкин, от 5 Нижнего пруда по ул. Набережной до района Большой Звезды Павловского парка) и «Пруд Колонистский с плотиной-распределителем» (г. Пушкин, в центральной части парка), входящих в состав объекта культурного наследия федерального значения «Отдельный парк» (г. Пушкин, между Московским шоссе, Софийским бульв., Павловским шоссе, Парковой ул., линией Витебской железной дороги):

«Проектная документация на проведение работ по реставрации и приспособлению для современного использования объектов культурного наследия федерального значения «Водовод Павловский (часть Таицкого)» (г. Пушкин, от 5 Нижнего пруда по ул. Набережной до района Большой Звезды Павловского парка) и «Пруд Колонистский с плотиной-распределителем» (г. Пушкин, в центральной части парка), входящих в состав объекта культурного наследия федерального значения «Отдельный парк») (г. Пушкин, между Московским шоссе, Софийским бульв., Павловским шоссе, Парковой ул., линией Витебской железной дороги): «Выполнение инженерных изысканий, разработка проектной и рабочей документации в рамках выполнения работ по сохранению объекта культурного наследия «Водовод Павловский (часть Таицкого)», разработанной ООО «СКЕМА ИНЖИНИРИНГ» в 2024 г. (Шифр: 18-ЭА-2023)

Копия решения органа государственной власти об утверждении границ территории выявленного объекта культурного наследия



ПРАВИТЕЛЬСТВО САНКТ-ПЕТЕРБУРГА
КОМИТЕТ ПО ГОСУДАРСТВЕННОМУ КОНТРОЛЮ, ИСПОЛЬЗОВАНИЮ
И ОХРАНЕ ПАМЯТНИКОВ ИСТОРИИ И КУЛЬТУРЫ
РАСПОРЯЖЕНИЕ

окул

28.12.2011№ 10-1001

**Об утверждении границ и режима использования территории
объекта культурного наследия федерального значения
«Отдельный парк»**

1. Утвердить границы и режим использования территории объекта культурного наследия федерального значения «Отдельный парк», расположенного по адресу: Санкт-Петербург, Пушкинский район, г. Пушкин, между Московским шоссе, Софийским бульваром, Павловским шоссе, Парковой ул., линией Витебской железной дороги, согласно приложениям 1, 2, 3 к настоящему распоряжению.

2. Заместителю начальника отдела государственного учета объектов культурного наследия обеспечить размещение настоящего распоряжения в электронной форме в локальной компьютерной сети КГИОП.

3. Контроль за выполнением распоряжения остаётся за заместителем председателя КГИОП – начальником управления государственного учета объектов культурного наследия.

Заместитель председателя КГИОП

А.А.Разумов

**План поворотных точек границ территории
объекта культурного наследия федерального значения
«Отдельный парк»**

**с таблицей координат поворотных точек и текстовым описанием границ территории
Санкт-Петербург, г. Пушкин, между Московским шоссе, Софийским бульваром, Павловским
шоссе, Парковой ул., линией Витебской железной дороги**



УСЛОВНЫЕ ОБОЗНАЧЕНИЯ

- Граница территории объекта культурного наследия
- 1 Номер поворотной точки

Таблица координат поворотных точек границы территории объекта культурного наследия федерального значения «Отдельный парк»:

Номер поворотной точки	Координаты поворотных точек в МСК (метры)	
	X	Y
1	2	3
1	67683.32	120207.89
2	67634.17	120122.38
3	67636.40	120119.93
4	67699.55	120085.79
5	67798.29	120031.42
6	67824.87	120015.85
7	67872.35	119989.83
8	68021.13	119907.10
9	68248.08	119782.68
10	68253.42	119759.88
11	68268.54	119735.20
12	68292.56	119711.85
13	68321.69	119701.73
14	68355.60	119704.17
15	68372.39	119713.85
16	68635.59	119594.09
17	68646.60	119589.31
18	68697.75	119564.51
19	68777.59	119527.82
20	68816.17	119509.47
21	68907.46	119466.88
22	68920.92	119460.77
23	68962.95	119438.20
24	68995.75	119418.29
25	69003.98	119413.51
26	69225.26	119283.41
27	69252.28	119267.29
28	69251.5	119265.73
29	69282.86	119246.61
30	69302.43	119234.49
31	69348.46	119207.58
32	69366.70	119260.51
33	69431.08	119445.53
34	69425.97	119447.42
35	69448.54	119508.58
36	69458.88	119504.58
37	69466.88	119525.26
38	69488.68	119560.29
39	69512.81	119590.64
40	69537.05	119612.66
41	69573.63	119638.57
42	69610.99	119658.25
43	69653.03	119672.26
44	69695.61	119678.82

1	2	3
45	69729.08	119681.60
46	69756.21	119682.60
47	69764.66	119684.83
48	69809.14	119712.74
49	69805.36	119718.41
50	69801.03	119726.08
51	69804.14	119727.97
52	69753.43	119796.35
53	69681.16	119908.66
54	69679.60	119910.77
55	69644.80	119965.81
56	69610.99	120018.74
57	69569.63	120083.13
58	69551.28	120111.70
59	69532.60	120140.84
60	69449.21	120270.82
61	69430.08	120466.19
62	69426.30	120501.44
63	69363.70	120520.12
64	69170.66	120568.60
65	68983.97	120615.42
66	68739.56	120665.45
67	68705.09	120669.68
68	68659.17	120673.13
69	68558.65	120680.91
70	68428.88	120690.58
71	68380.62	120694.25
72	68236.85	120696.70
73	68103.64	120699.03
74	67877.80	120703.48
75	67668.53	120663.67
76	67638.51	120639.21
77	67693.33	120602.74
78	67751.15	120466.75
79	67770.83	120387.02
80	67783.28	120309.07
81	67770.50	120257.26

Текстовое описание границ территории объекта
культурного наследия федерального значения «Отдельный парк»:

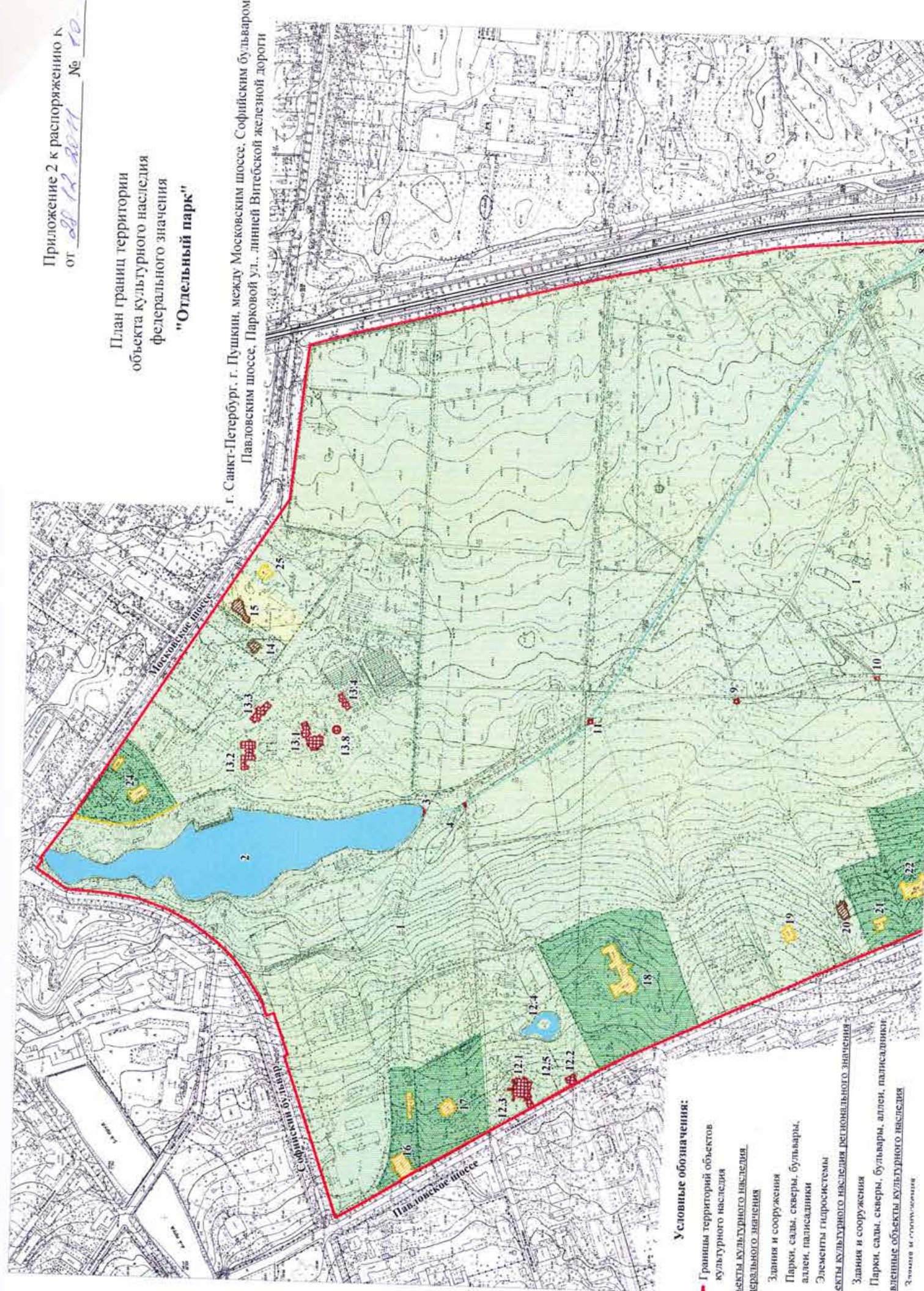
Граница территории объекта культурного наследия «Отдельный парк» от точки 1 до точки 8 совпадает с границей земельного участка, имеющего кадастровый номер 78:18217:16, от точки 8 до точки 9 проходит на северо-запад по прямой вдоль тротуара, от точки 9 до точки 15 проходит по западной стороне проезжей части Павловского шоссе, от точки 15 до точки 16 на северо-запад по прямой вдоль тротуара, от точки 16 до точки 17 совпадает с границей земельного участка, имеющего кадастровый номер 78:42:18217:13, от точки 17 до точки 18 на северо-запад по прямой, от точки 18 до точки 19 совпадает с границей земельного участка, имеющего кадастровый номер 78:42:18217:1, от точки 19 до точки 20 на северо-запад по прямой, от точки 20 до точки 23 совпадает с границей земельного участка, имеющего

кадастровый номер 78:42:18217:17, от точки 23 до точки 26 на северо-запад вдоль тротуара, от точки 26 до точки 29 совпадает с границей земельного участка, имеющего кадастровый номер 78:42:18217:2, от точки 29 до точки 30 на северо-запад по прямой, от точки 30 до точки 34 совпадает с границей земельного участка, имеющего кадастровый номер 78:42:18217:4, от точки 34 до точки 35 совпадает с границей земельного участка, имеющего кадастровый номер 78:42:18217:3, от точки 35 до точки 36 на север по прямой, от точки 36 до точки 48 на северо-восток по прямой вдоль тротуара Софийского бульвара, от точки 48 до точки 49 на юго-восток по прямой, от точки 49 до точки 51 по внешнему контуру здания, имеющего кадастровый номер 78:42:18217:0:64, от точки 51 до точки 52 на юго-восток по прямой, от точки 52 до точки 53 совпадает с границей земельного участка, имеющего кадастровый номер 78:42:18217:24, от точки 53 до точки 54 на юго-восток по прямой, от точки 54 до точки 55 совпадает с границей земельного участка, имеющего кадастровый номер 78:42:18217:5, от точки 55 до точки 56 совпадает с границей земельного участка, имеющего кадастровый номер 78:42:18217:20, от точки 56 до точки 57 проходит на юго-восток по прямой, от точки 57 до точки 58 совпадает с границей земельного участка, расположенного по адресу: г.Санкт-Петербург, Московское шоссе, дом 23, литера А, от точки 58 до точки 59 совпадает с границей земельного участка, имеющего кадастровый номер 78:42:18217:31, от точки 59 до точки 60 проходит на юго-восток по прямой, от точки 60 до точки 61 совпадает с границей земельного участка, имеющего кадастровый номер 78:42:18217:6, от точки 61 до точки 62 проходит на восток по прямой, от точки 62 до точки 63 проходит на юг по прямой, от точки 63 до точки 65 совпадает с границей земельного участка, имеющего кадастровый номер 78:42:18217:6, от точки 65 до точки 68 совпадает с границей земельного участка, имеющего кадастровый номер 78:42:16110:2, от точки 68 до точки 81 совпадает с границей земельного участка, имеющего кадастровый номер 78:42:18217:14, от точки 81 до точки 1 проходит на юго-запад по прямой.

Приложение 2 к распоряжению К
от 28.12.2011 № 10

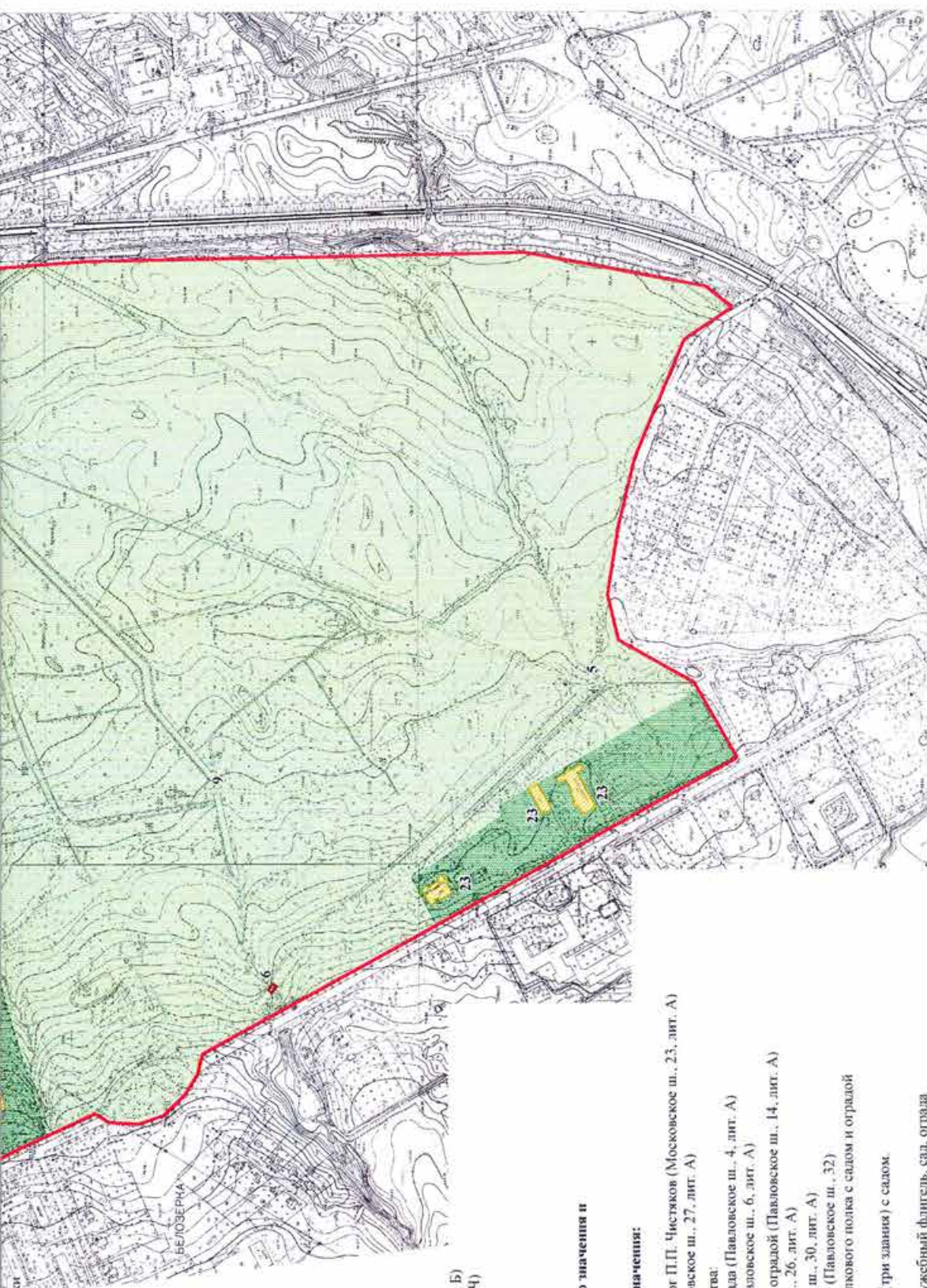
План границ территории
объекта культурного наследия
федерального значения
"Отдельный парк"

г. Санкт-Петербург, г. Пушкин, между Московским шоссе, Софийским бульваром,
Павловским шоссе, Парковой ул., линией Виттебской железной дороги



Условные обозначения:

- Границы территорий объектов культурного наследия
- Объекты культурного наследия федерального значения
- Здания и сооружения
- Парки, сады, скверы, бульвары, аллеи, палисадники
- Элементы гидросистемы
- Объекты культурного наследия регионального значения
- Здания и сооружения
- Парки, сады, скверы, бульвары, аллеи, палисадники
- Выявленные объекты культурного наследия
- Значки и сооружения



M 1:5000

Парки, сады, скверы, бульвары, аллеи, палисадники

Состав объекта культурного наследия федерального значения:

1. Парк
2. Колонистский пруд
3. Платина-распределитель
4. Каменный мост-труба
5. Каменный мост
6. Гранитный мост
7. Гранитный мост
8. Водовод Павловский (часть Ташского)
9. Каменный мост
10. Каменный мост
11. Каменный мост
12. Дача З.И. Юсуповой
- 12.1 Дача (Павловское ш., 10, лит. А)
- 12.2 Дом садовника (Павловское ш., 12, лит. А)
- 12.3 Ограда с двумя воротами
- 12.4 Пруд
- 12.5 Сад
13. Дача Великого князя Бориса Владимировича
- 13.1 Главный дом (Московское ш., 3, лит. А)
- 13.2 Запасной дом (Московское ш., 1, лит. В)
- 13.3 Конюшенный корпус (Московское ш., 5, лит. Б)
- 13.4 Служебный корпус (Московское ш., 11, лит. Ч)
- 13.5 Ограда
- 13.6 Ограда внутренняя
- 13.7 Парк
- 13.8 Фонтан

Объекты культурного наследия регионального значения и выявленные объекты культурного наследия, расположенные на территории объекта культурного наследия федерального значения:

14. Дом, в котором жил и умер художник и педагог П.П. Чистяков (Московское ш., 23, лит. А)
15. Дача А.Р. Синева (Дерикера) с садом (Московское ш., 27, лит. А)
16. Магазины гвардейского экономического общества:
 - главное здание, служебный флигель, сад, ограда (Павловское ш., 4, лит. А)
17. Дача М.Р. Ростовцевой с садом и оградой (Павловское ш., 6, лит. А)
18. Родильный приют М.А. Дрожжиной с садом и оградой (Павловское ш., 14, лит. А)
19. Дача В.А. Данини (деревянная) (Павловское ш., 26, лит. А)
20. Дача Н.Е. Сверчкова (С.А. Тами) (Павловское ш., 30, лит. А)
21. Дача Н.Е. Сверчкова (С.М. Дейчмана) с садом (Павловское ш., 32)
22. Офицерское собрание лейб-гвардии 1-го Стрелкового полка с садом и оградой (Павловское ш., 34, лит. А)
23. Царскосельский санаторий для белых детей (три здания) с садом (Павловское ш., 56, лит. А, Б, В)
24. Лечебница А.Л. Эбермана: главное здание, служебный флигель, сад, ограда (Московское ш., 7, лит. А, 9, лит. А)
25. Дача Ф.А. Амброжовича (Московское ш., 29, лит. А)

Режим использования территории объекта культурного наследия

1. Запрещается использовать территорию объекта культурного наследия:

- под склады и производства взрывчатых и огнеопасных материалов, материалов, загрязняющих объект культурного наследия, его территорию и водные объекты на его территории, а также материалов, имеющих вредные парогазообразные и иные выделения;
- под устройство производств и лабораторий, связанных с неблагоприятным для объекта культурного наследия температурно-влажностным режимом и применением химически активных веществ;
- под хранение машин и механизмов, строительных и иных материалов без согласования с КГИОП;
- под устройство ремонтных мастерских; ремонт, хранение и стоянку транспортных средств без согласования с КГИОП.

Настоящие запреты не распространяются на случаи использования территории объекта культурного наследия в соответствии с его историческим назначением и (или) в соответствии с результатами государственной историко-культурной экспертизы или научно-исследовательских работ, согласованных КГИОП.

2. Проектирование и проведение землеустроительных, земляных, строительных, мелиоративных, хозяйственных и иных работ на территории объекта культурного наследия запрещается, за исключением работ по сохранению данного объекта культурного наследия и (или) его территории, а также хозяйственной деятельности, не нарушающей целостности объекта культурного наследия и не создающей угрозы его повреждения, разрушения или уничтожения.

Работы по сохранению объекта культурного наследия производятся на основании письменного разрешения и задания на проведение указанных работ, выданных КГИОП, и в соответствии с документацией, согласованной с КГИОП.

3. Иные требования к режиму использованию территории объекта культурного наследия определяются по результатам государственной историко-культурной экспертизы или научно-исследовательских работ, согласованных с КГИОП, и утверждаются распоряжением КГИОП.



**ПРАВИТЕЛЬСТВО САНКТ-ПЕТЕРБУРГА
КОМИТЕТ ПО ГОСУДАРСТВЕННОМУ КОНТРОЛЮ, ИСПОЛЬЗОВАНИЮ
И ОХРАНЕ ПАМЯТНИКОВ ИСТОРИИ И КУЛЬТУРЫ
РАСПОРЯЖЕНИЕ**

окул

№

259-р

19.08.2020

**Об утверждении границ и режима
использования территории
объекта культурного наследия федерального значения
«Водовод Таицкий (система с сооружениями)»**

В соответствии с пунктом 5 статьи 3.1, подпунктом 15 пункта 2 статьи 33 Федерального закона от 25.06.2002 № 73-ФЗ «Об объектах культурного наследия (памятниках истории и культуры) народов Российской Федерации», статьей 6 Закона Санкт-Петербурга от 20.06.2007 № 333-64 «Об охране объектов культурного наследия в Санкт-Петербурге» и пунктом 3.12 Положения о Комитете по государственному контролю, использованию и охране памятников истории и культуры, утвержденного постановлением Правительства Санкт-Петербурга от 28.04.2004 № 651:

1. Утвердить:

1.1. Границы территории объекта культурного наследия федерального значения «Водовод Таицкий (система с сооружениями)», расположенного по адресу: Санкт-Петербург, г. Пушкин, от Таицких ключей до Павловского парка, согласно приложению № 1 к распоряжению.

1.2. Режим использования территории объекта культурного наследия федерального значения «Водовод Таицкий (система с сооружениями)», расположенного по адресу: Санкт-Петербург, г. Пушкин, от Таицких ключей до Павловского парка, согласно приложению № 2 к распоряжению.

2. Заместителю председателя КГИОП - начальнику Управления организационного обеспечения, популяризации и государственного учета объектов культурного наследия обеспечить:

2.1. Направление в Управление Федеральной службы государственной регистрации, кадастра и картографии по Санкт-Петербургу, Комитет по градостроительству и архитектуре копий распоряжения в срок, не превышающий пяти рабочих дней со дня издания распоряжения.

2.2. Уведомление лиц, являющихся собственниками или иными законными владельцами объекта, указанного в пункте 1 распоряжения, в срок, не превышающий трех рабочих дней со дня издания распоряжения.

2.3. Размещение распоряжения в электронной форме в локальной компьютерной сети КГИОП и его официальное опубликование.

2.4. Внесение соответствующих изменений в «Геоинформационную базу данных по объектам культурного наследия, границам и режимам зон охраны на территории Санкт-Петербурга».

3. Контроль за выполнением распоряжения возложить на заместителя председателя КГИОП – начальника Управления организационного обеспечения, популяризации и государственного учета объектов культурного наследия.

Председатель КГИОП



С.В. Макаров

Приложение 1 к распоряжению КГИОП

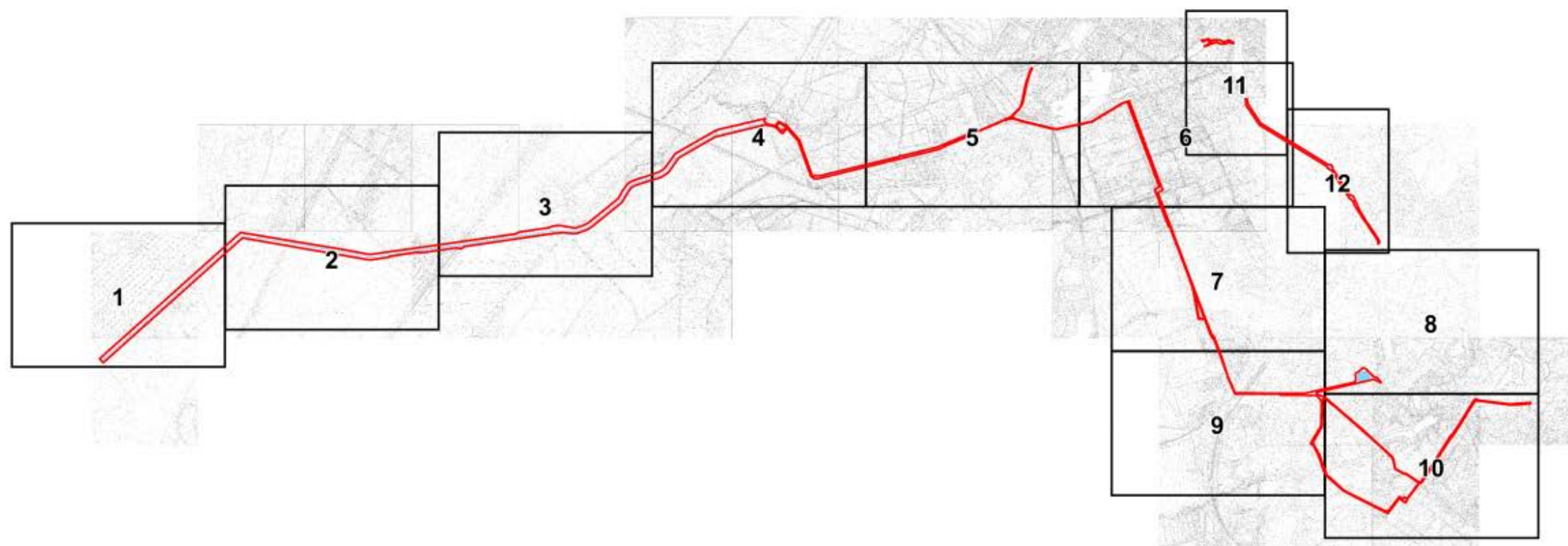
от 19.08.2020 № 259-р

Границы территории
объекта культурного наследия федерального значения
«Таицкий водовод (система с сооружениями)» (далее – объект культурного наследия), расположенного по адресу:
Санкт-Петербург, г. Пушкин, от Таицких ключей до Павловского парка



1. Схемы границ территории объекта культурного наследия

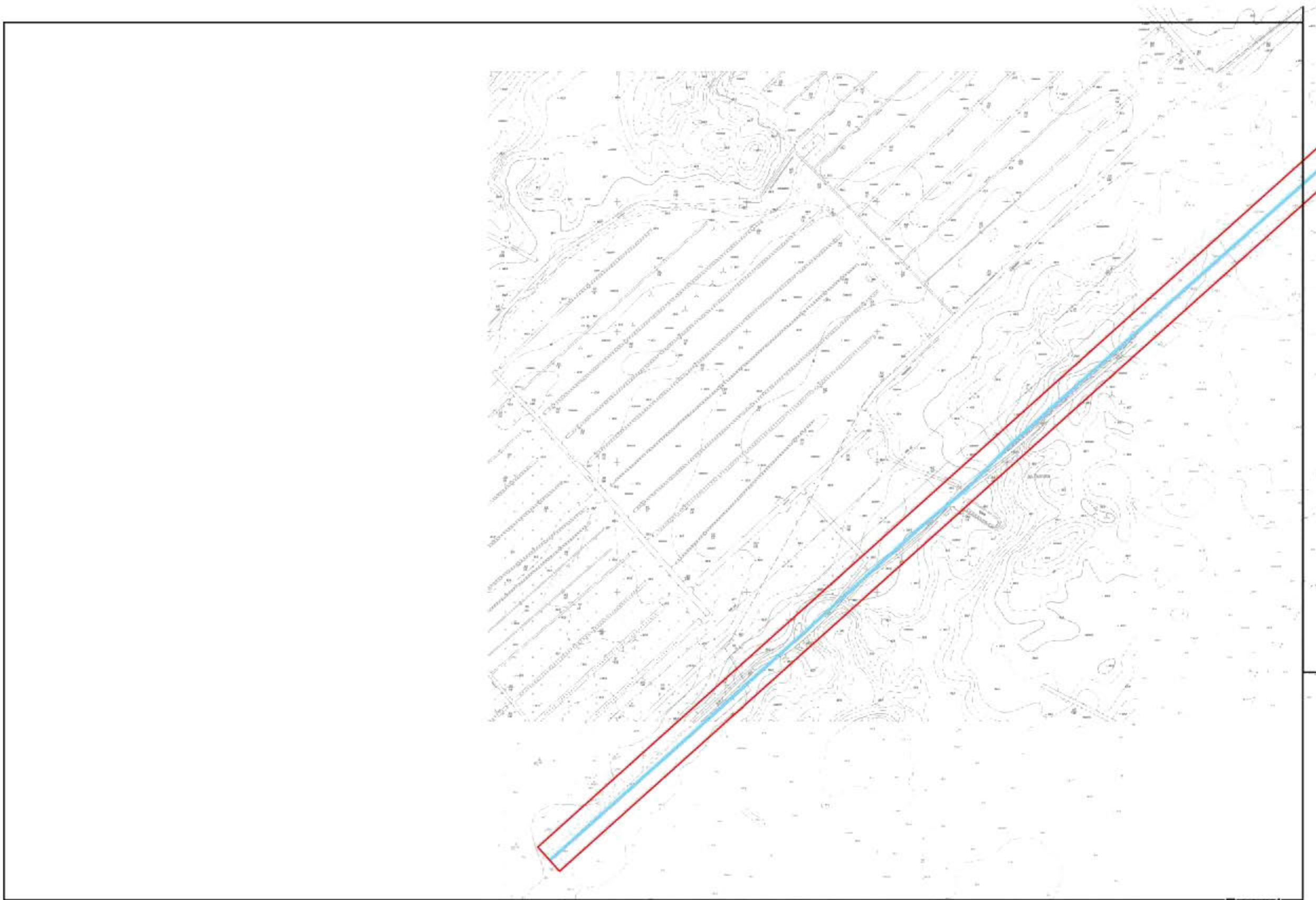
СХЕМА РАСКЛАДКИ ЛИСТОВ

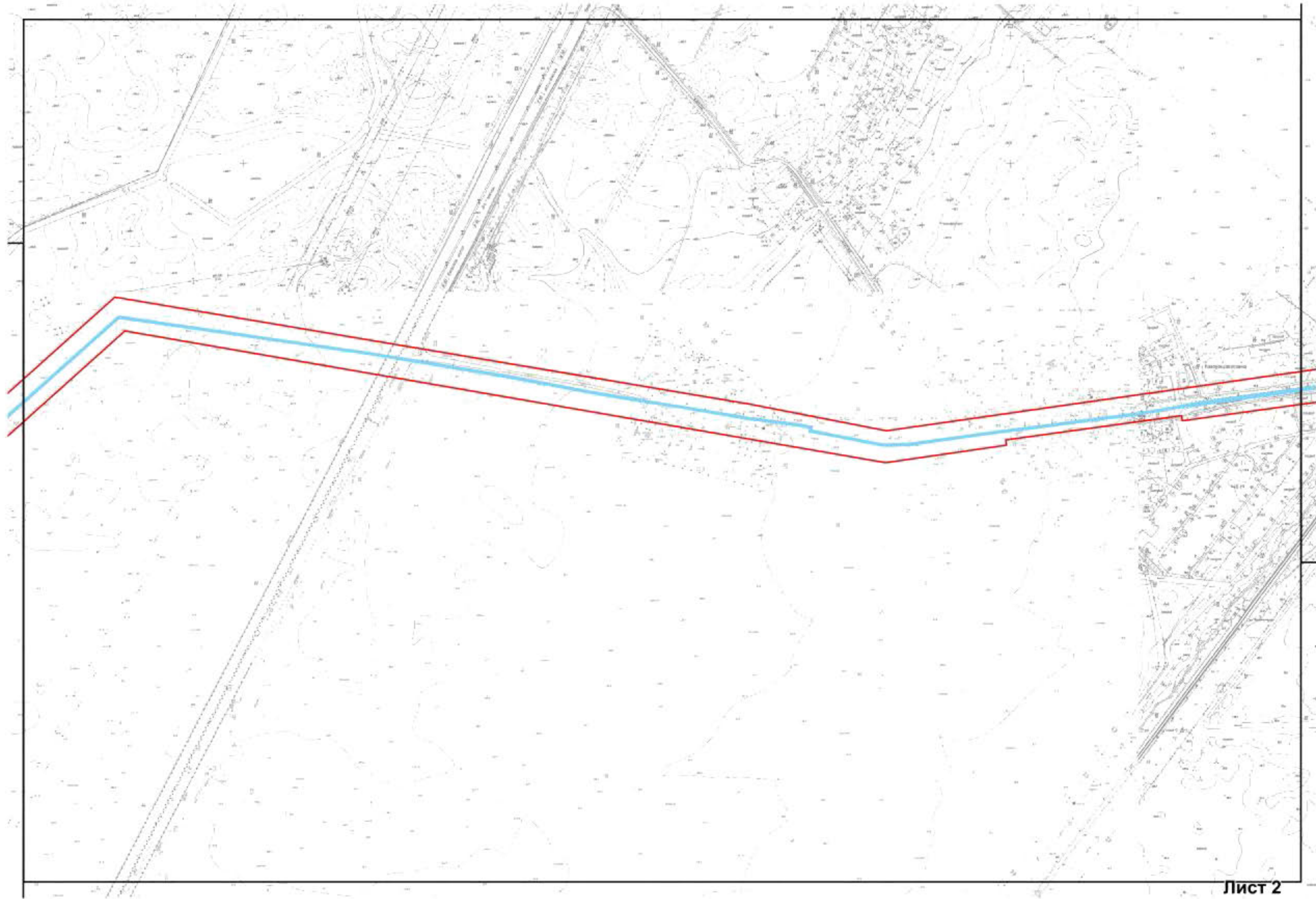
МАСШТАБ 1:5000

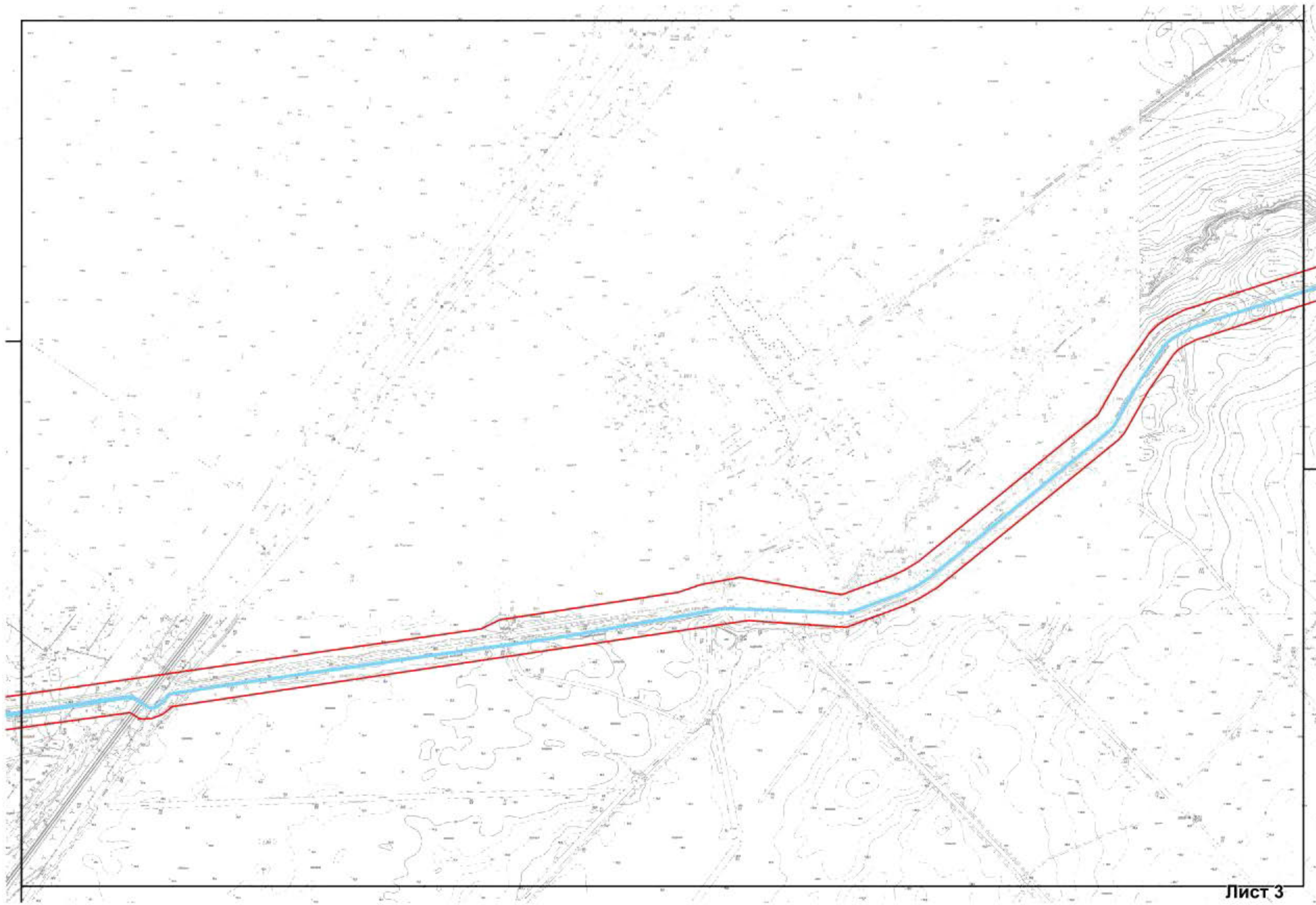


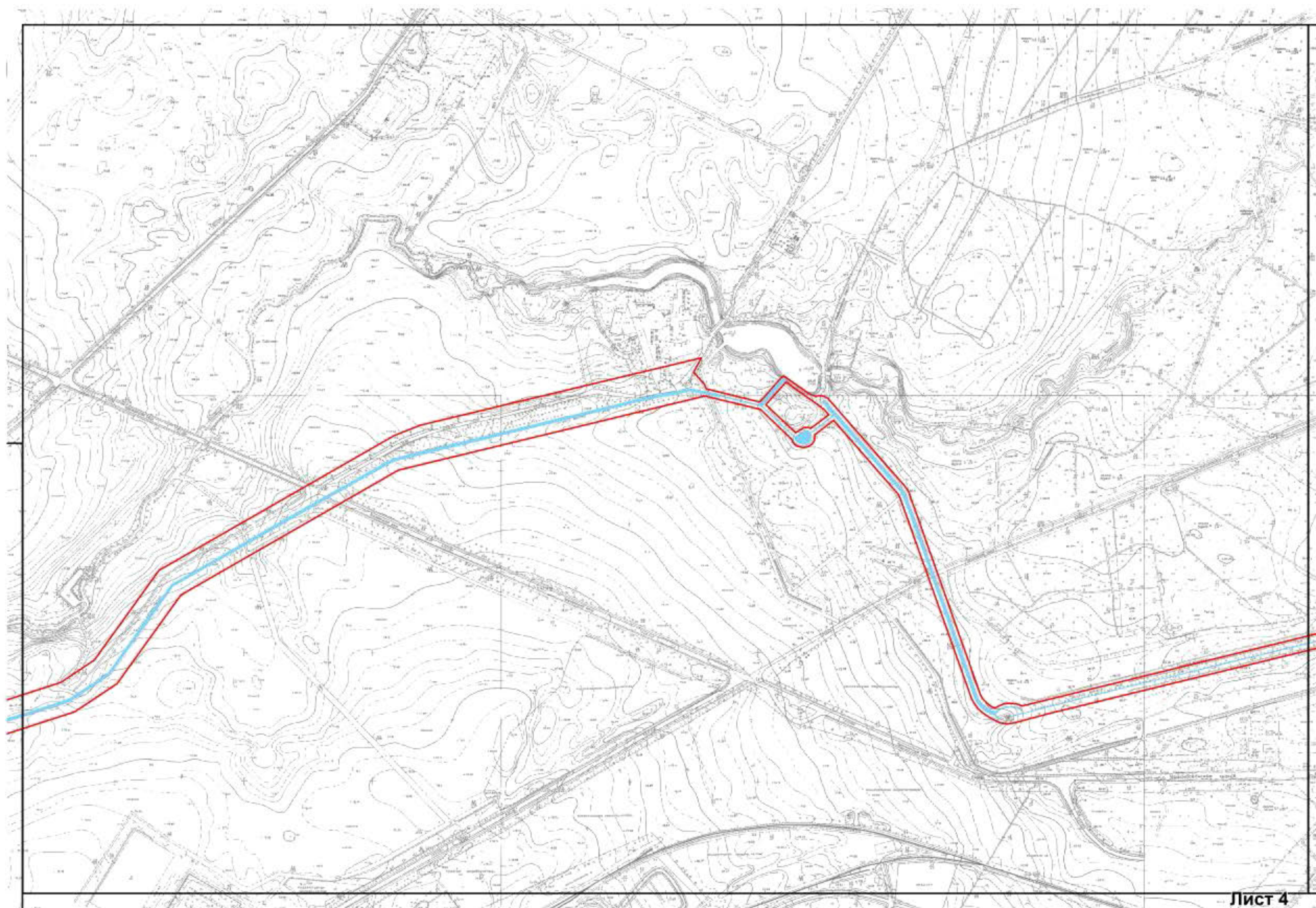
УСЛОВНЫЕ ОБОЗНАЧЕНИЯ:

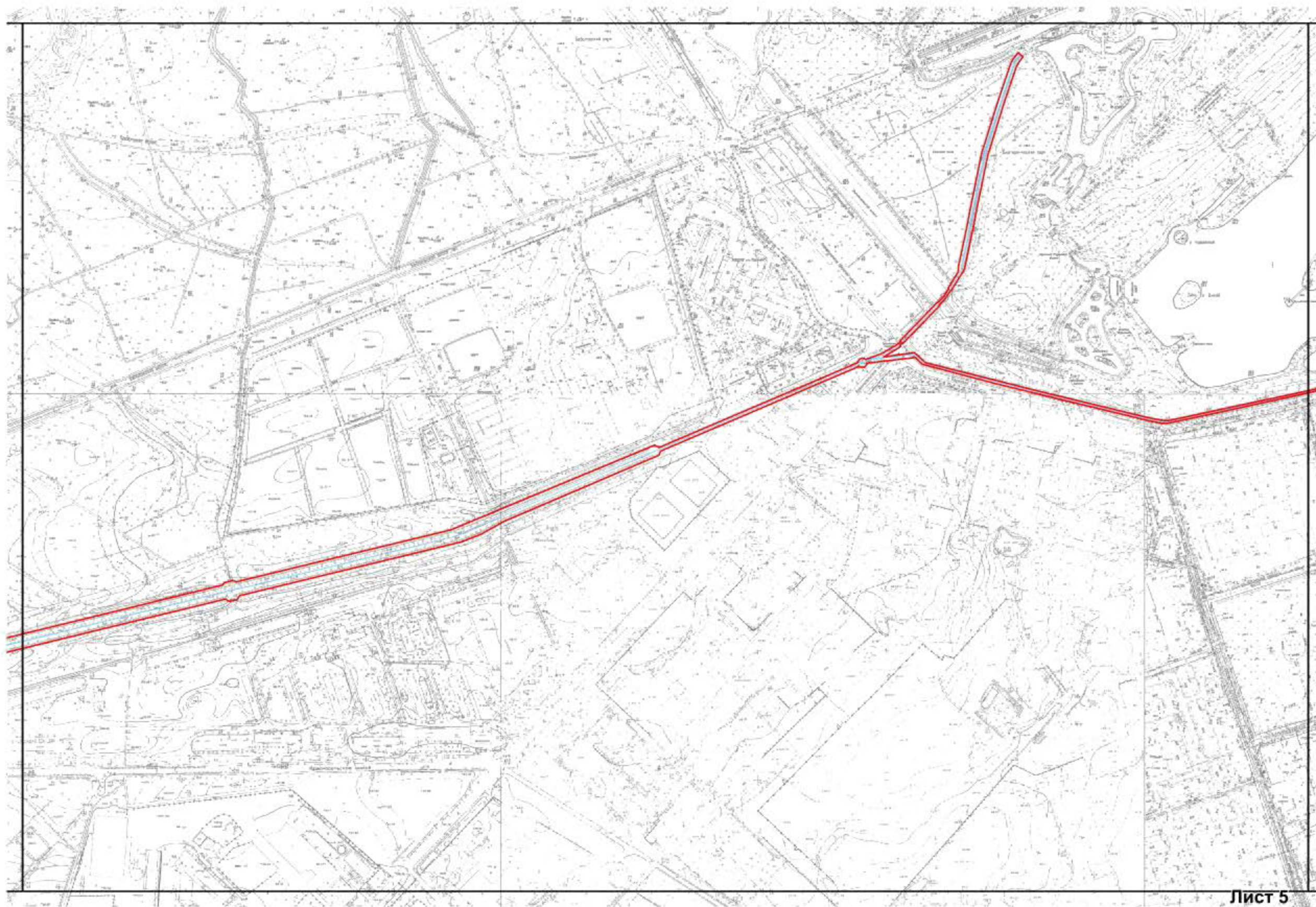
-  Граница территории объекта культурного наследия
-  Элементы гидросистемы - историческая трасса Таицкого водовода



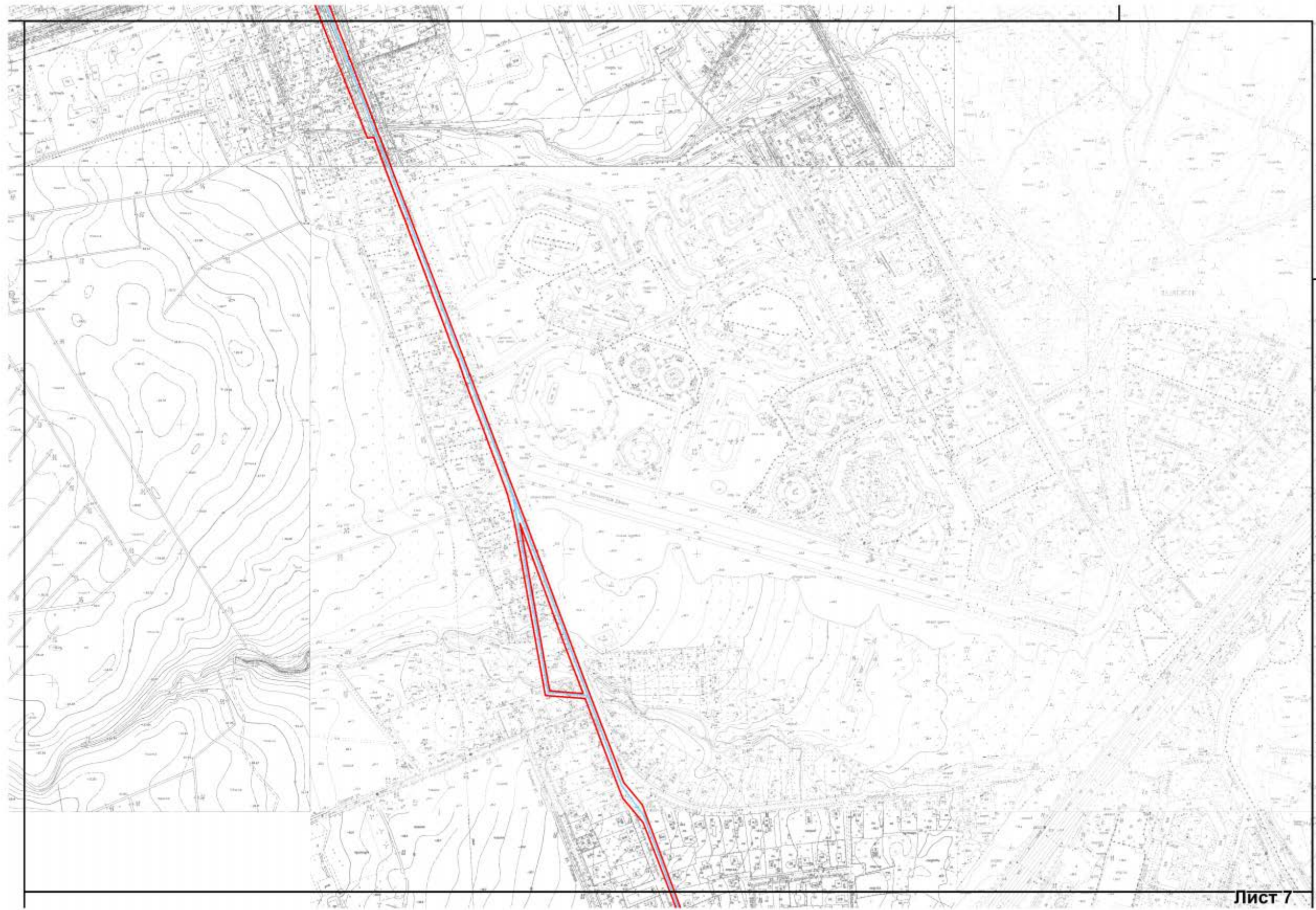




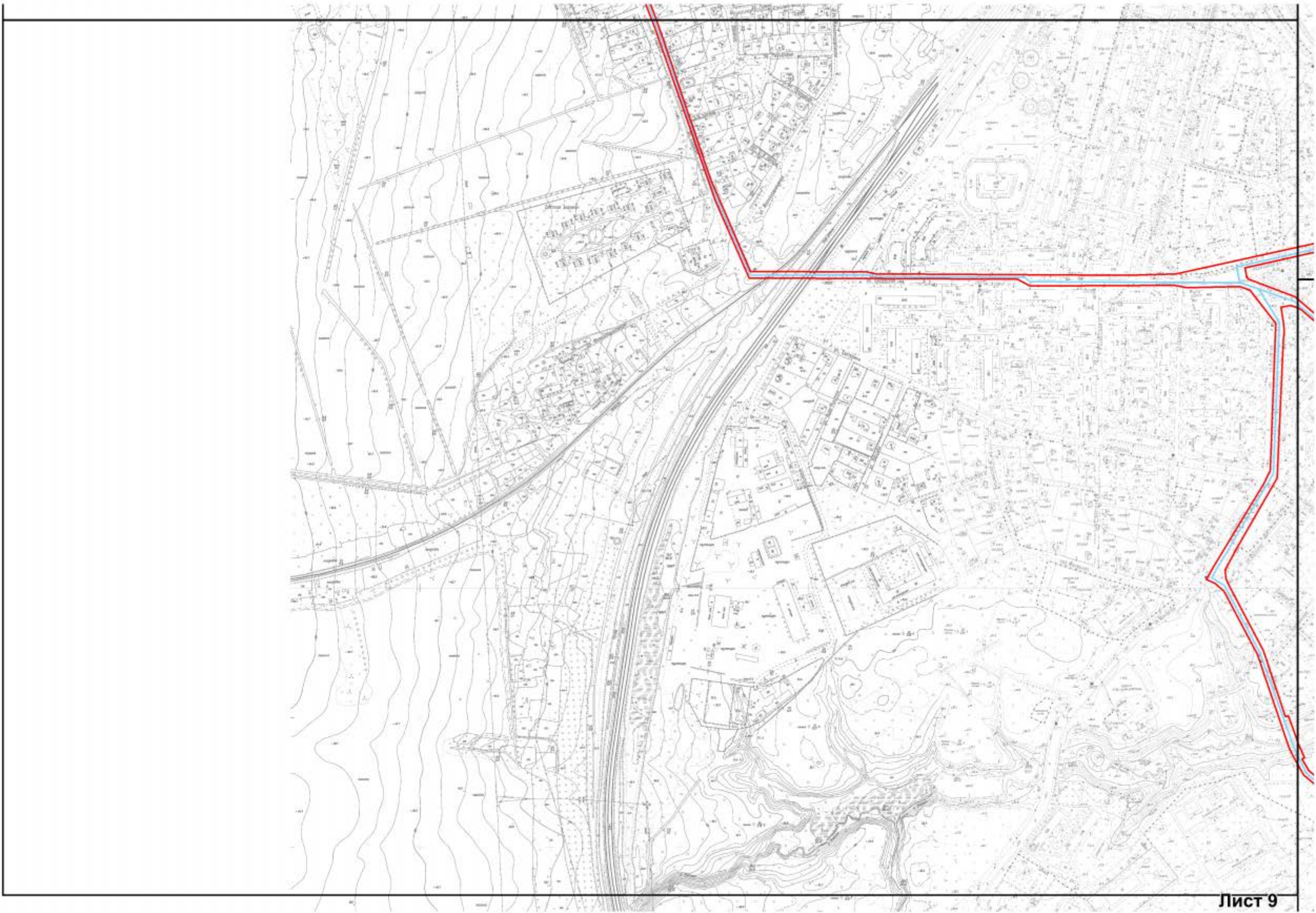


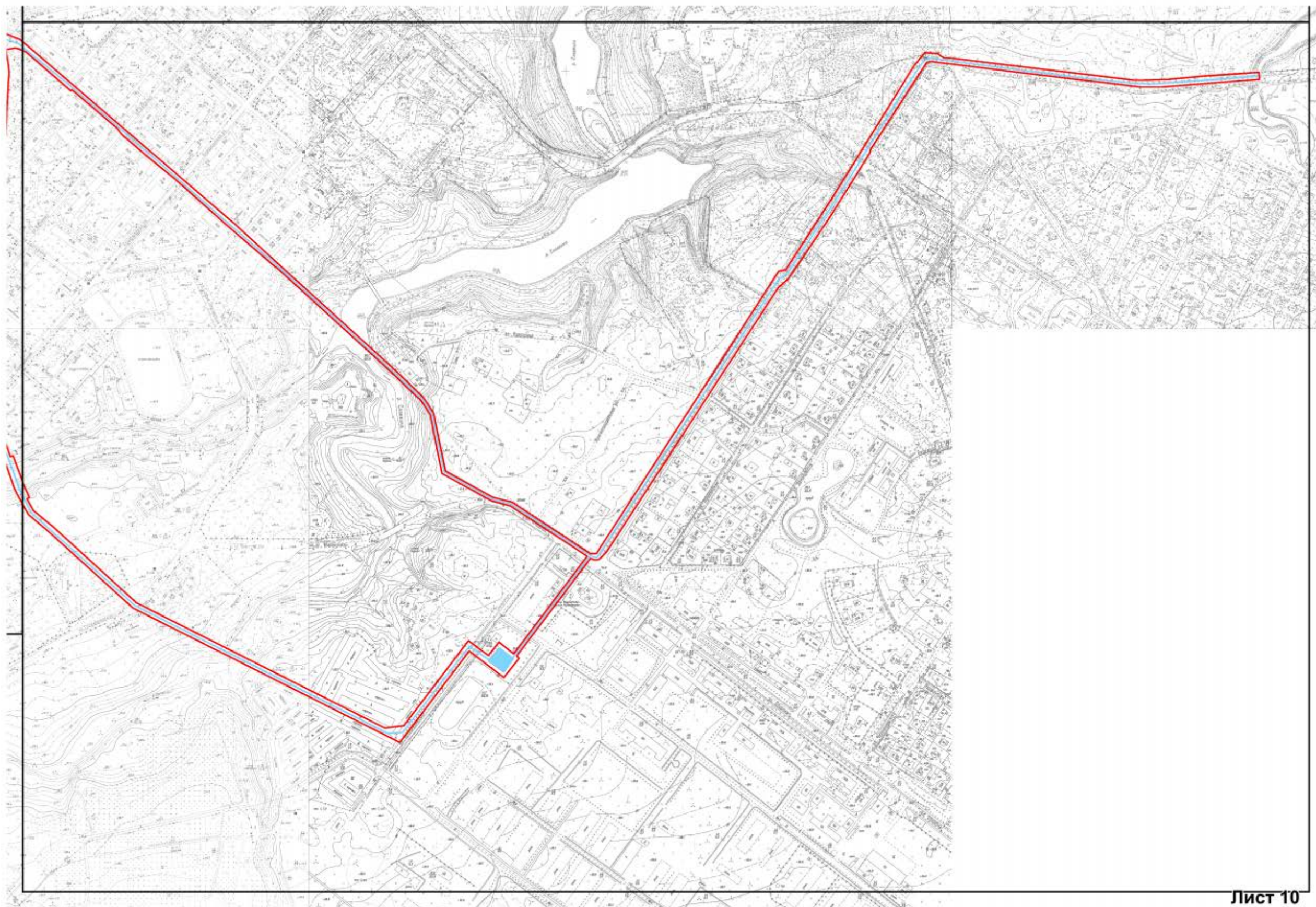


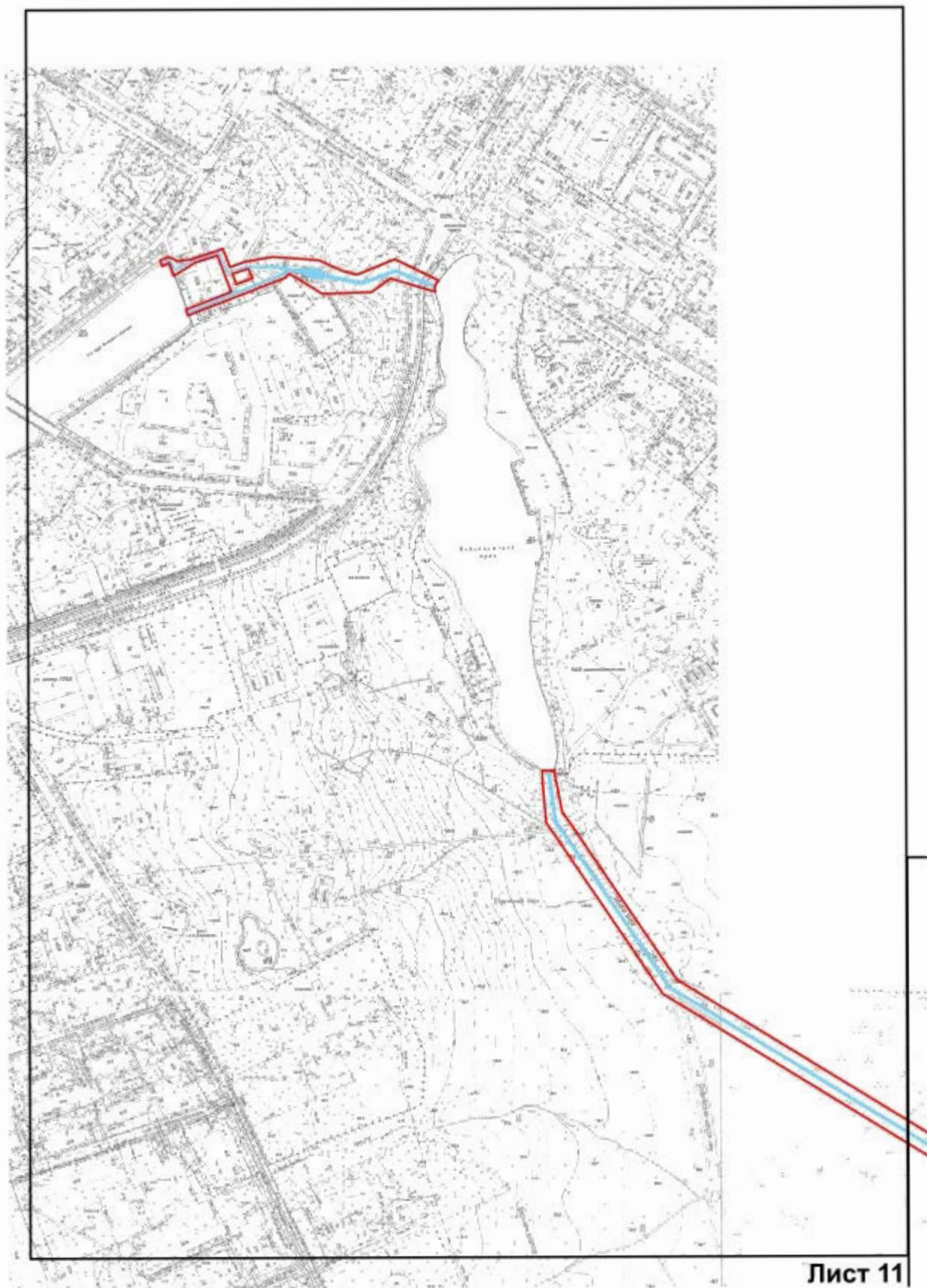


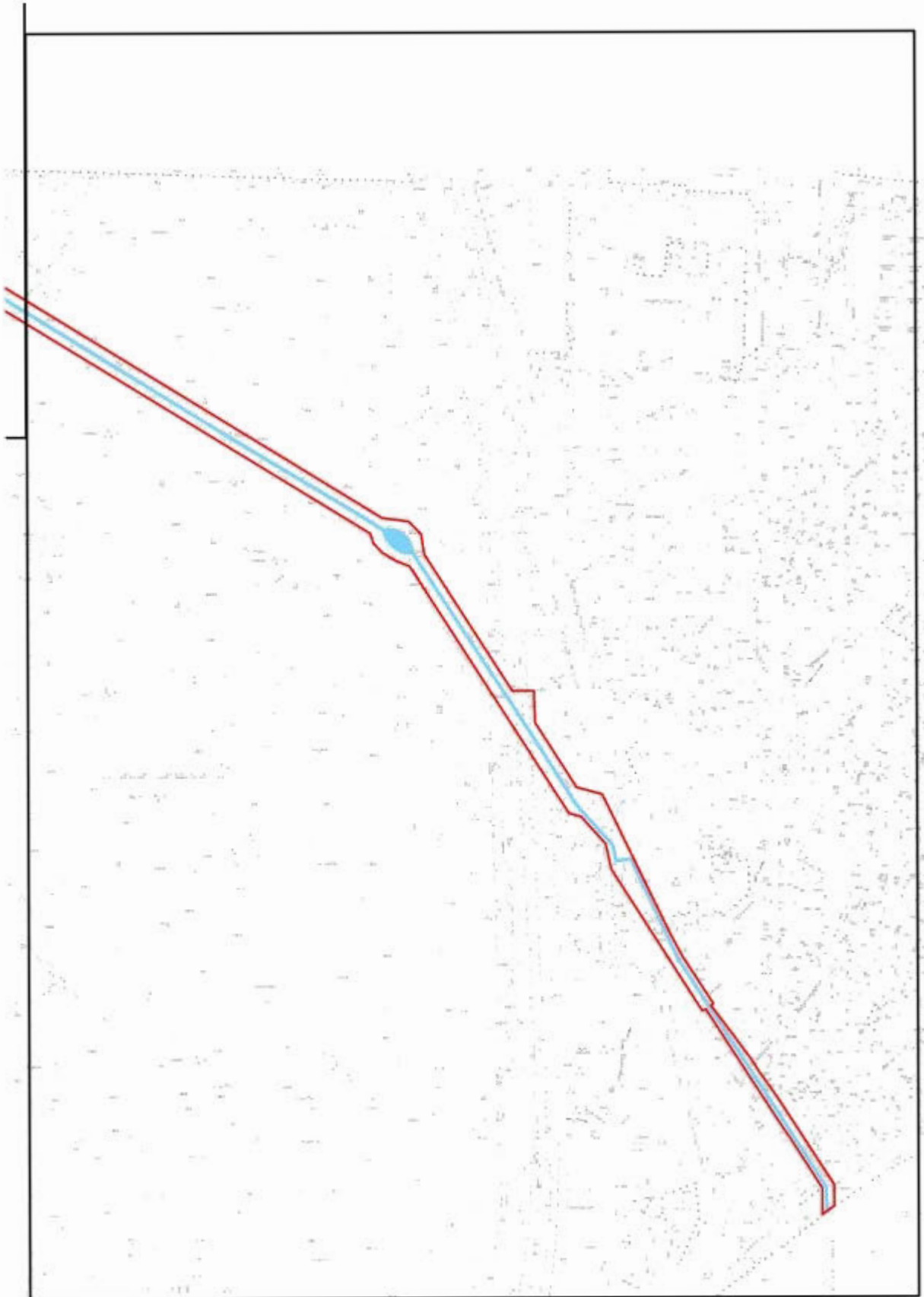








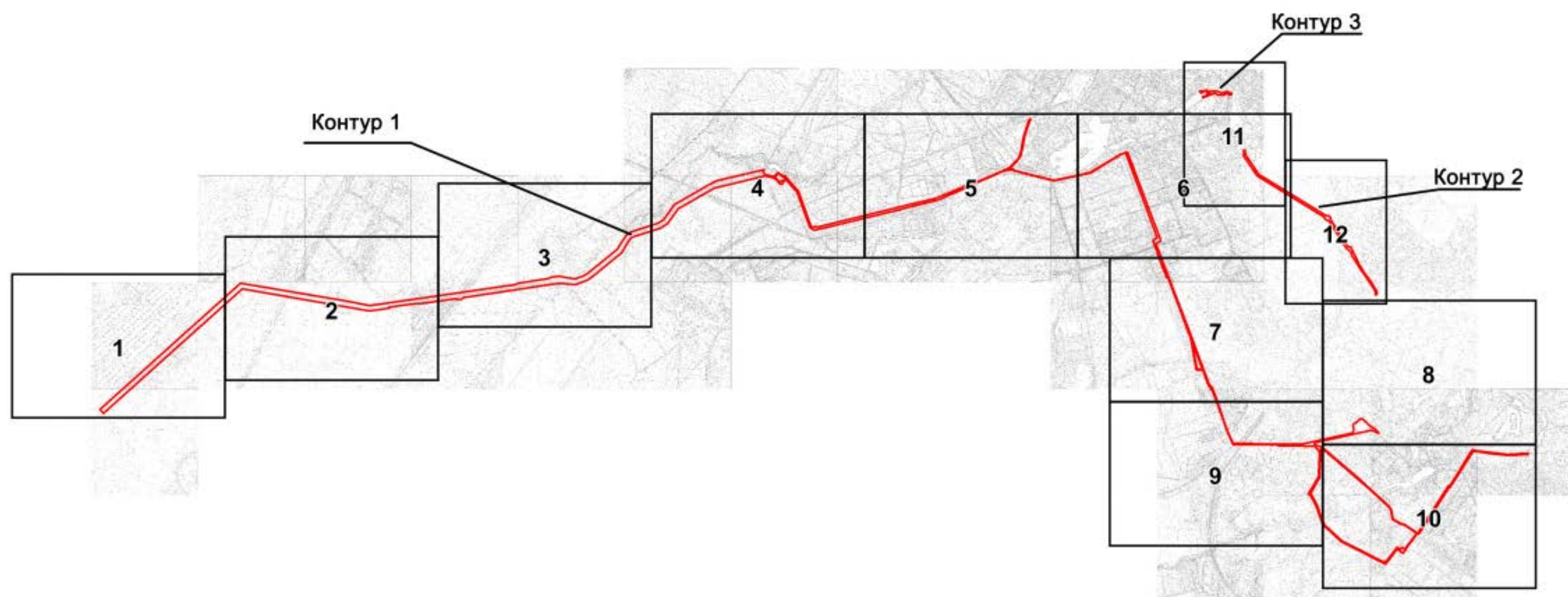





2. Перечень координат характерных точек границ территории
объекта культурного наследия:


СХЕМА РАСКЛАДКИ ЛИСТОВ

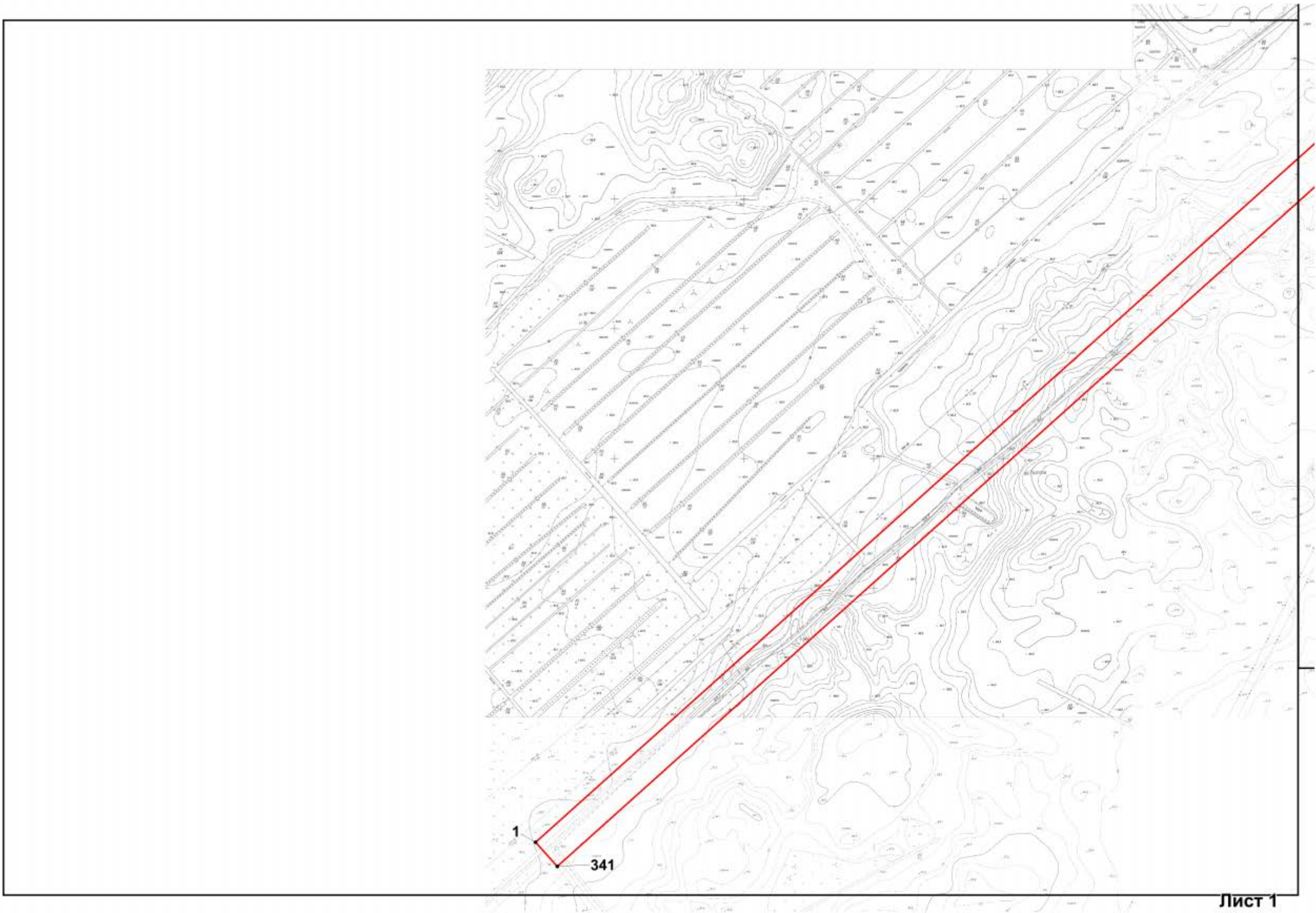
МАСШТАБ 1:5000

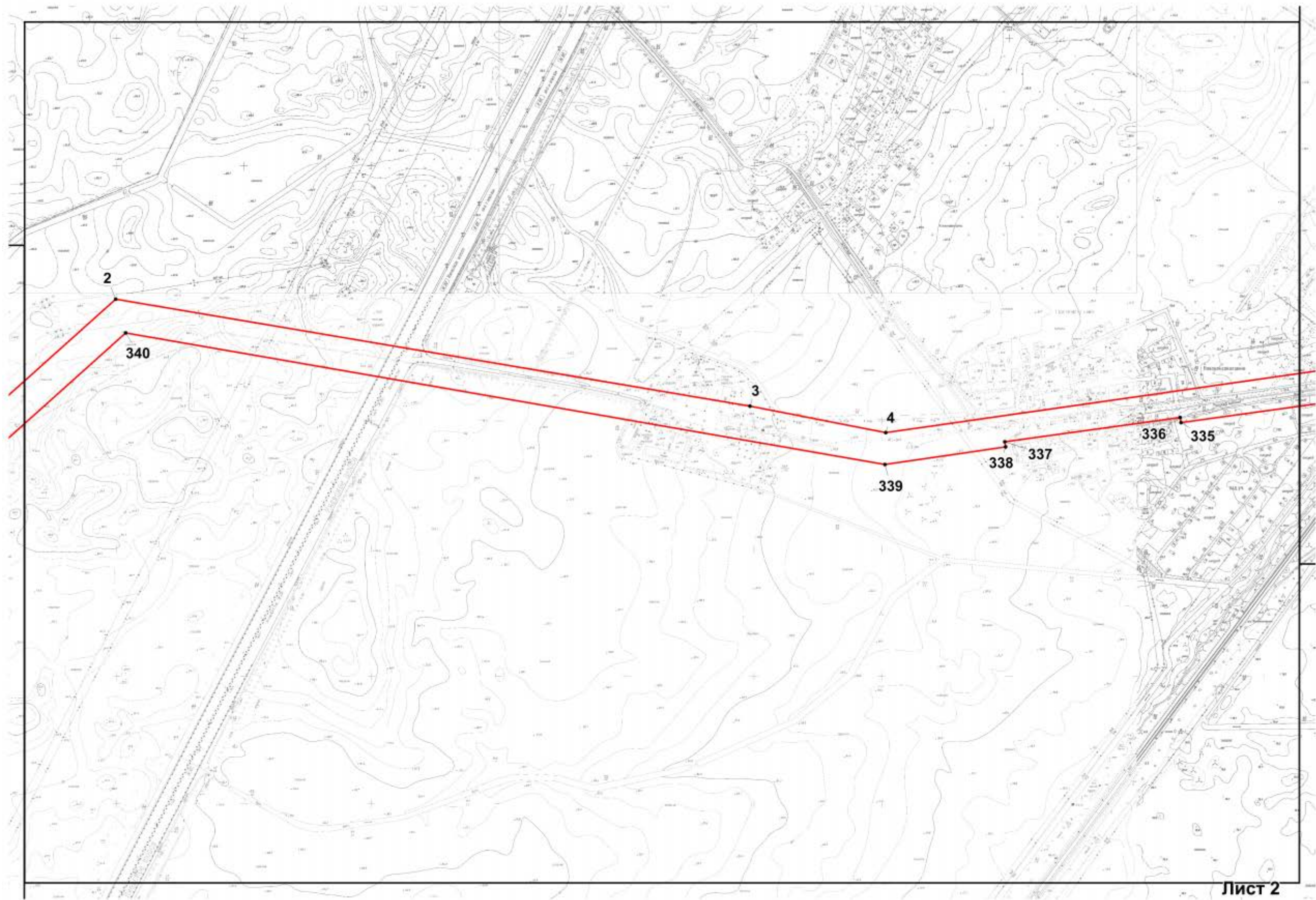


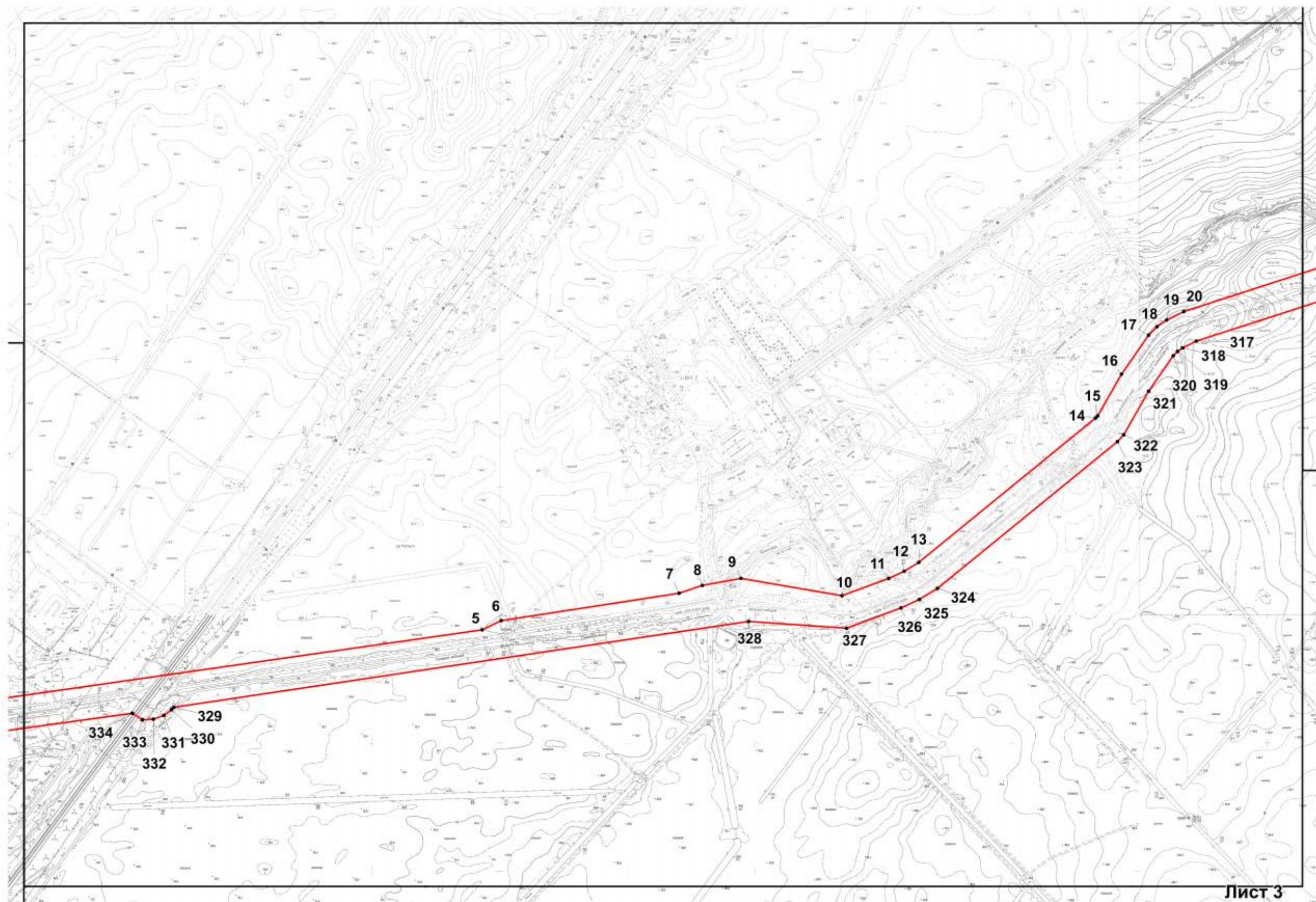
УСЛОВНЫЕ ОБОЗНАЧЕНИЯ:

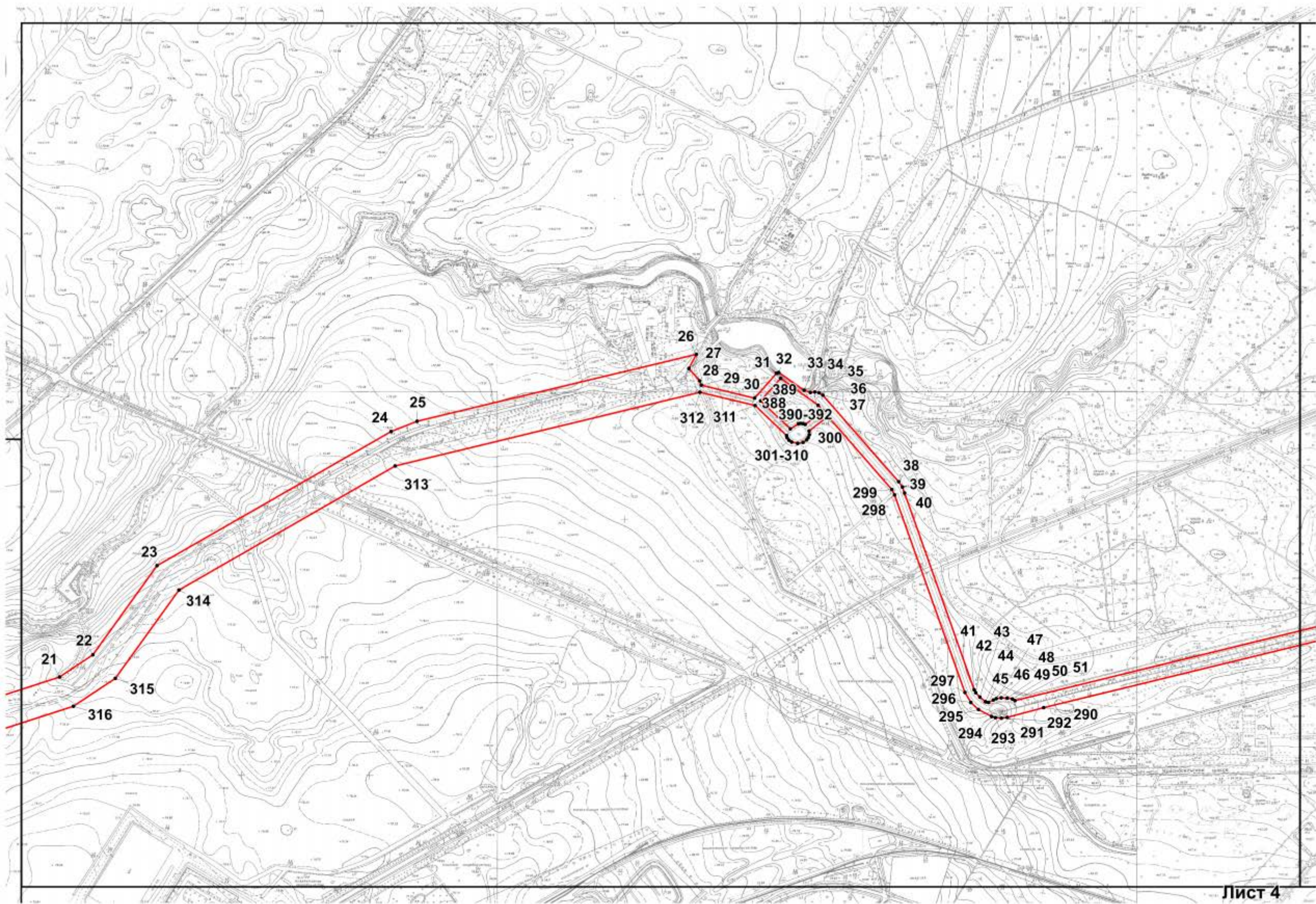
 Граница территории объекта культурного наследия

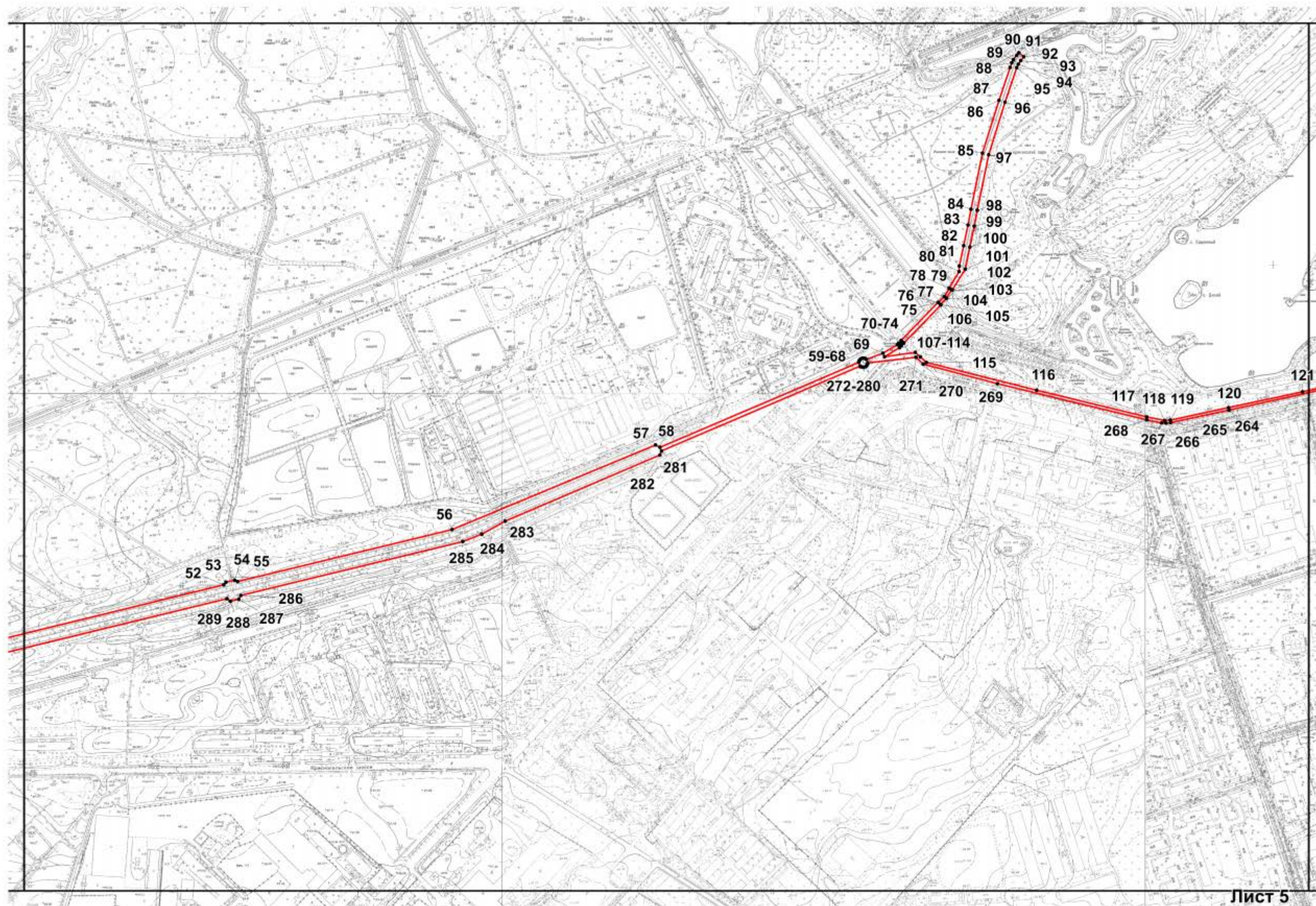
 4 Номер поворотной точки

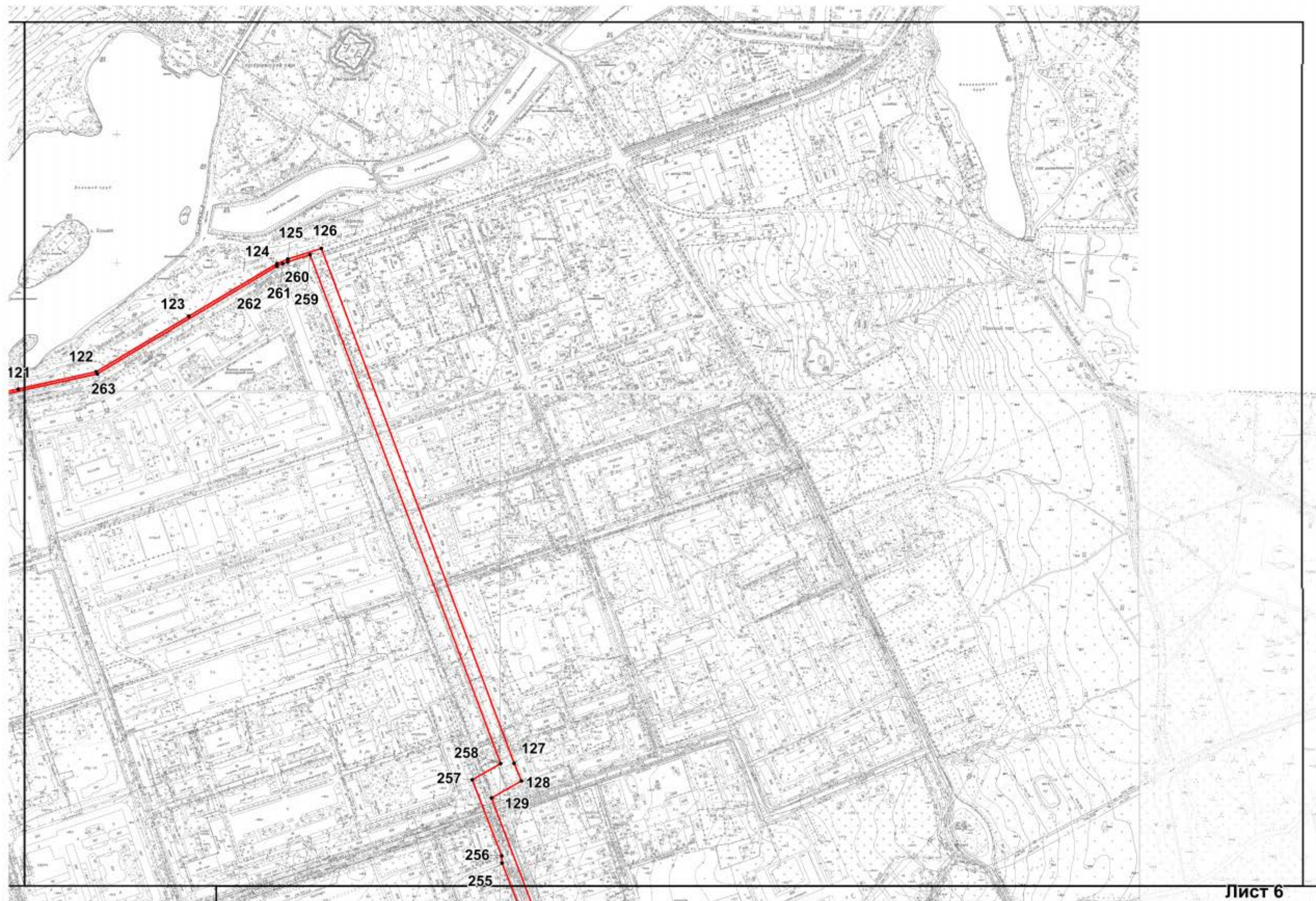


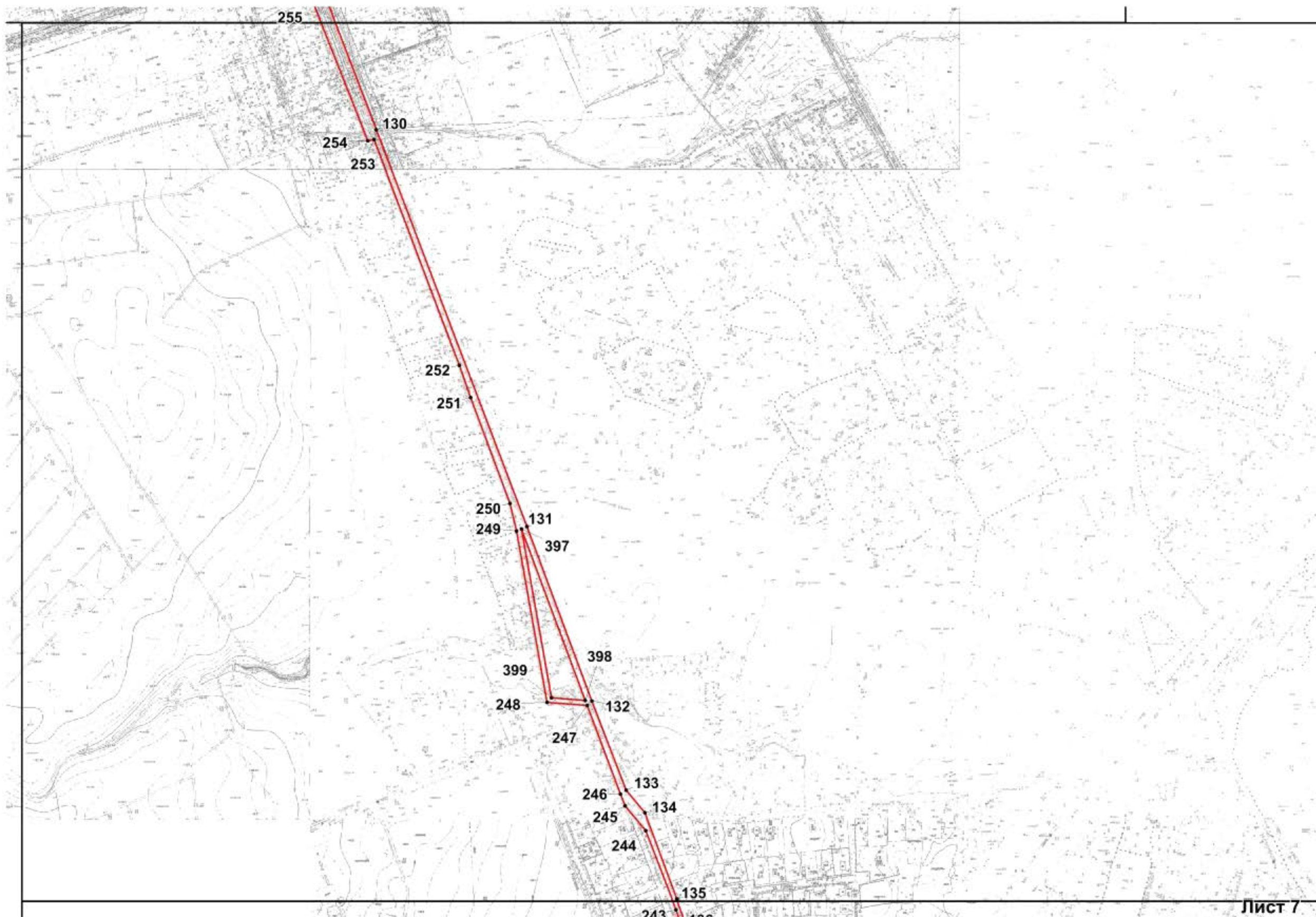


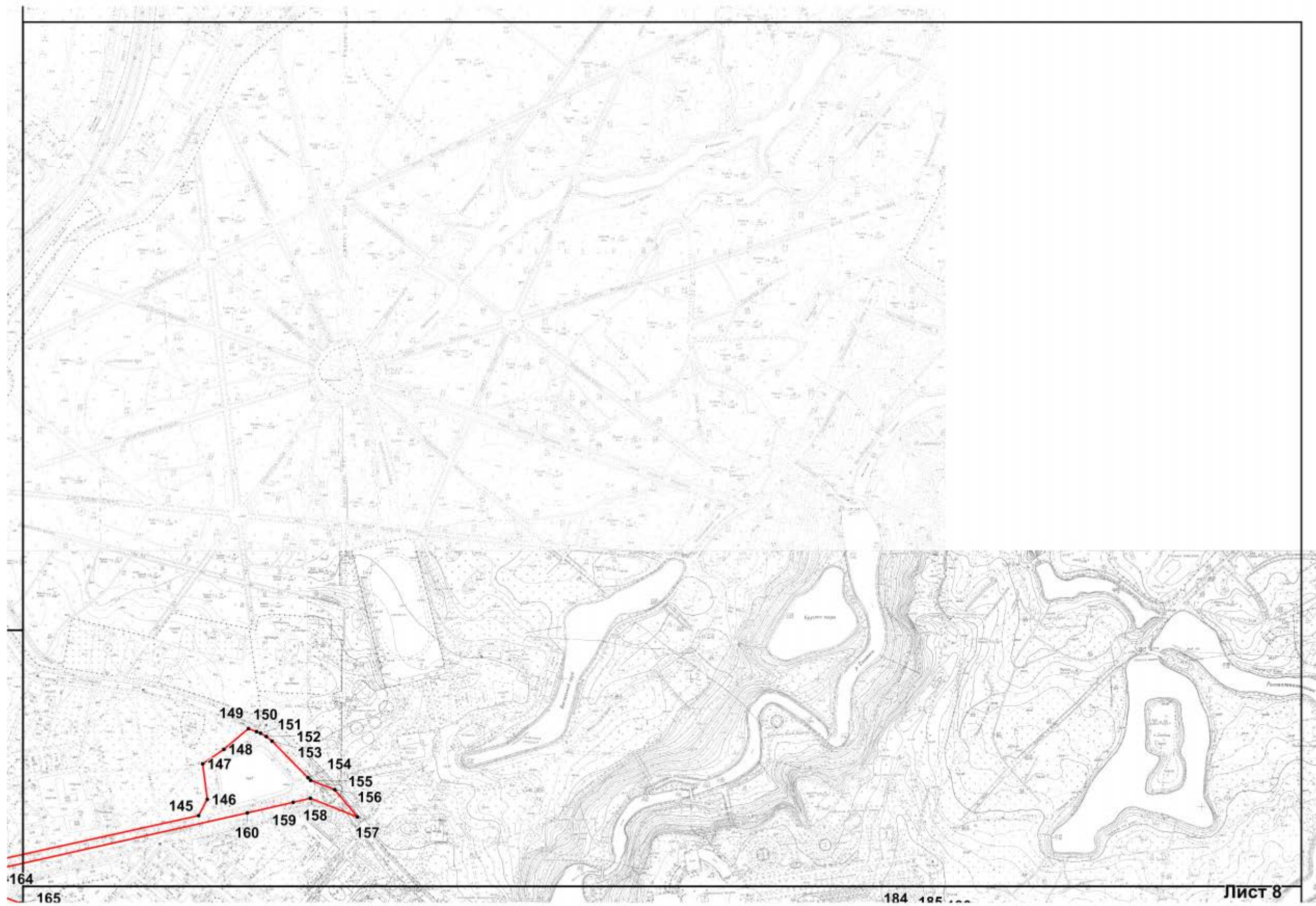


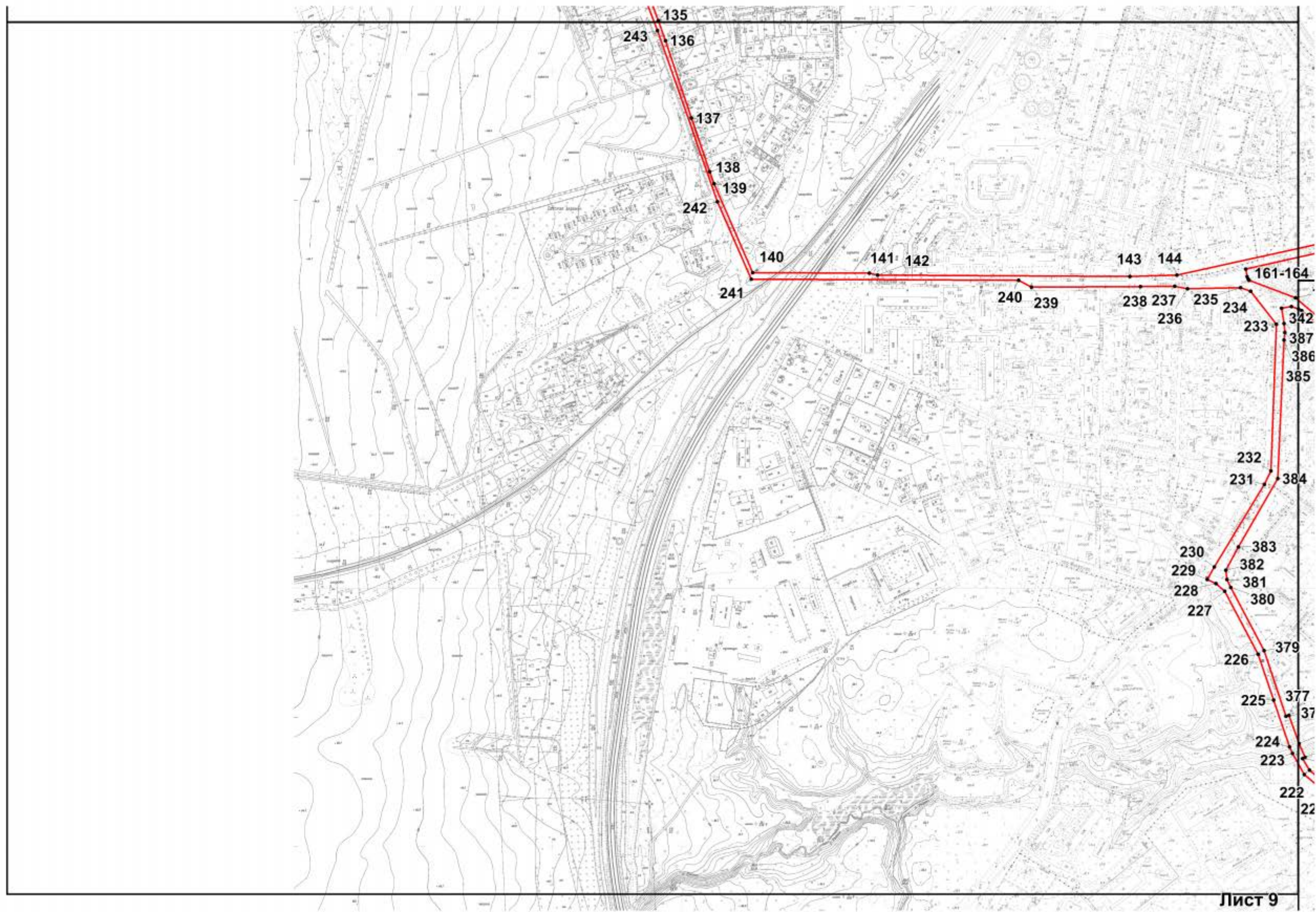


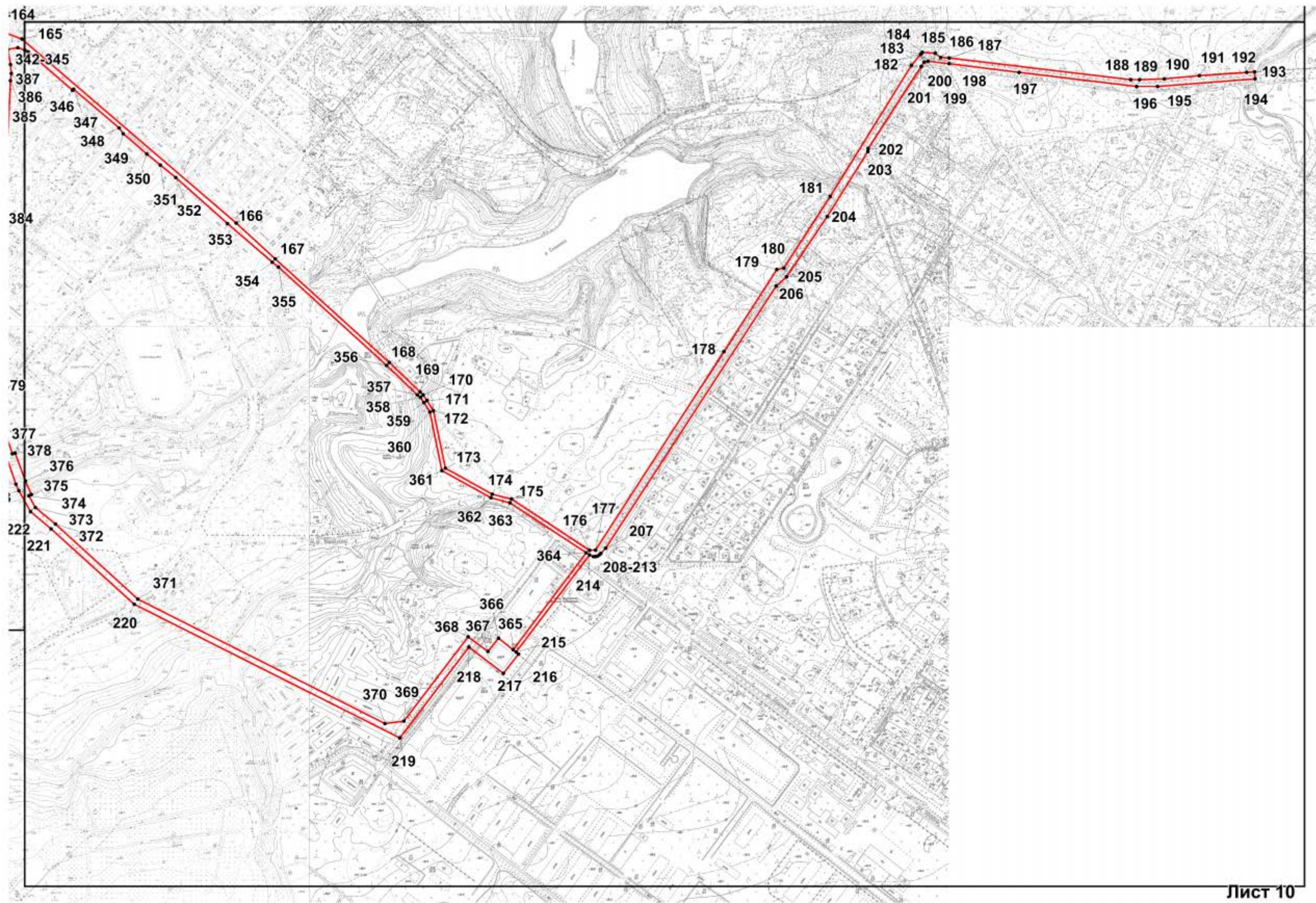


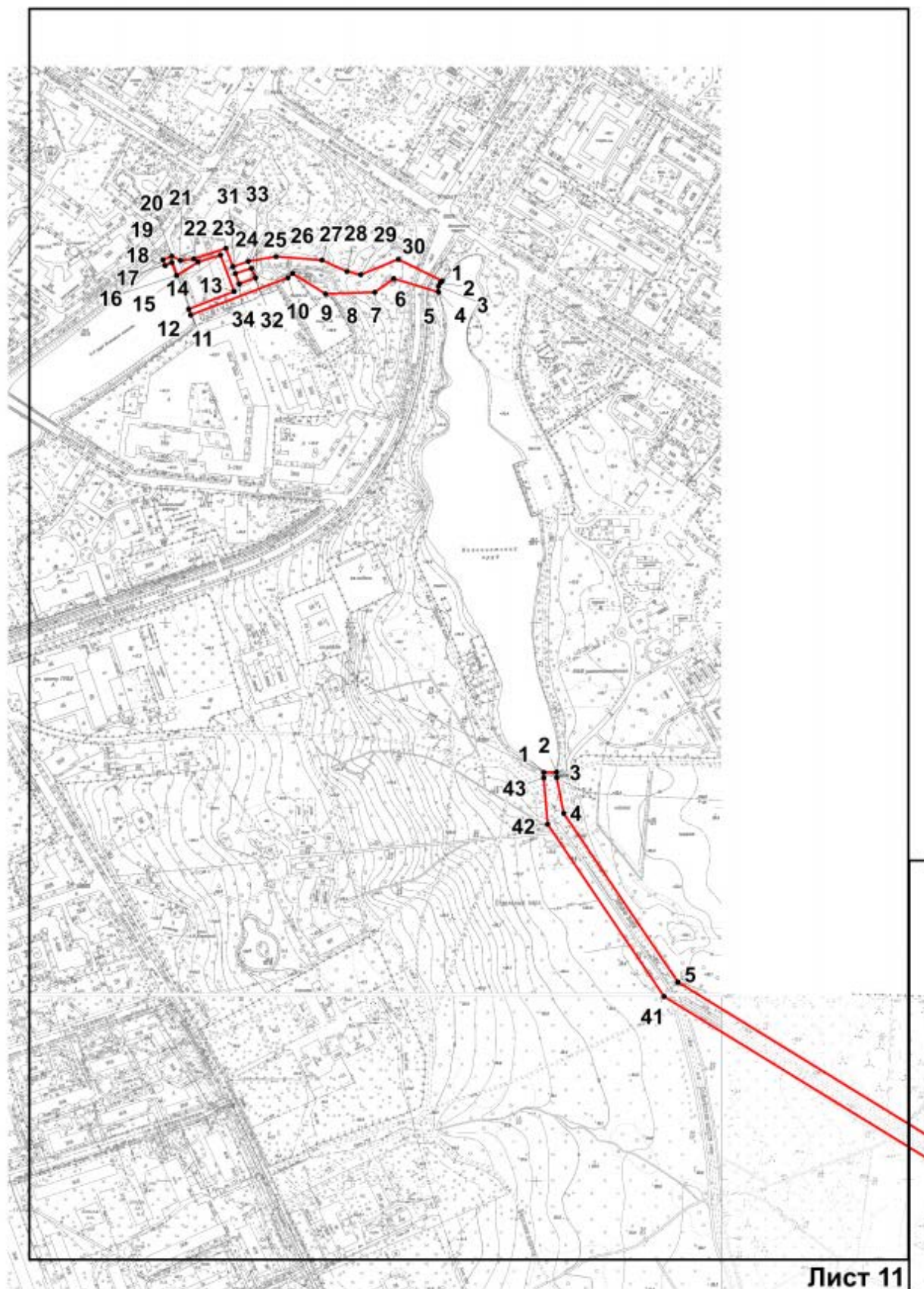


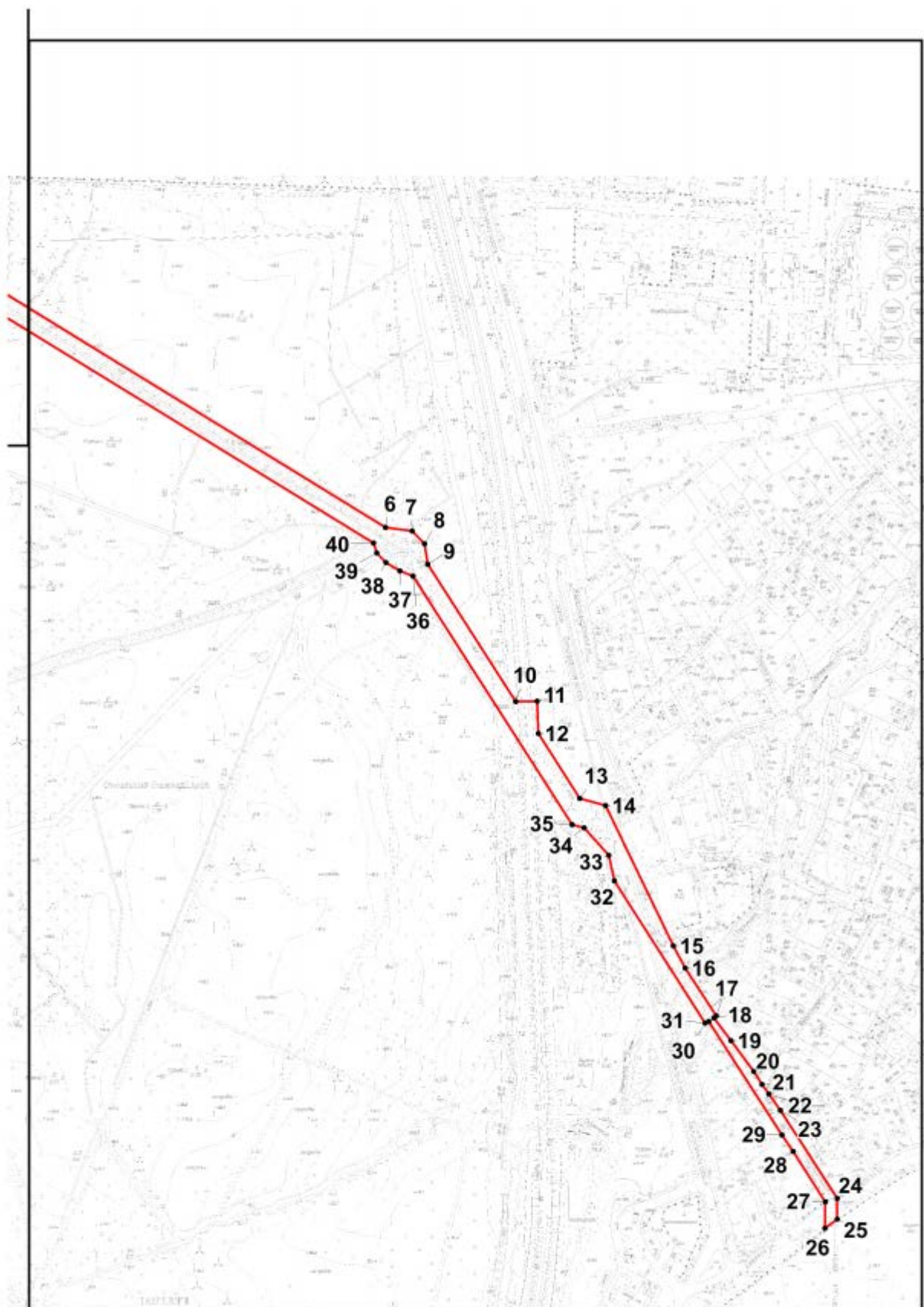












Лист 12

Номер поворотной (характерной) точки	Координаты характерных точек в системе координат, установленной для ведения государственного кадастра объектов недвижимости (м)	
	X	Y
Контур 1		
1	66807.27	109077.45
2	67991.22	110398.44
3	67823.46	111393.31
4	67781.9	111606.19
5	67977.08	112971.86
6	67991.48	113001.72
7	68034.27	113279.97
8	68046.49	113316.04
9	68057.38	113376.65
10	68030.47	113534.69
11	68057.47	113607.86
12	68068.58	113632.04
13	68082.73	113654.94
14	68308	113931.46
15	68311.69	113934.87
16	68376.81	113972.06
17	68437.68	114014.25
18	68451.06	114027.34
19	68461.43	114042.79
20	68474.5	114069.37
21	68554.06	114314.87
22	68588.55	114366.99
23	68728.15	114467.35
24	68937.57	114833.42
25	68953.7	114874.37
26	69058.14	115311.18
27	69036.34	115299.17
28	69016.66	115316.19
29	69009.9	115318.91
30	68989.88	115402.21
31	69028.78	115436.64
32	69029.95	115439.68
33	69001.77	115479.63
34	68998.6	115489.56
35	68999.54	115496.32
36	68998.08	115503.01
37	68994.39	115508.73
38	68859.29	115627.3
39	68850.64	115633.39
40	68841.51	115636.91
41	68534.15	115745.67
42	68529.54	115748.03

43	68522.52	115754.36
44	68515.63	115763.28
45	68514.21	115768.13
46	68518.14	115775.65
47	68520	115780.38
48	68521.41	115787.74
49	68521.14	115797.35
50	68519.74	115805.12
51	68517.06	115809.68
52	68702.05	116566.17
53	68706.34	116569.45
54	68709.54	116582.9
55	68707.16	116587.59
56	68788.01	116921.64
57	68919.85	117238.52
58	68916.06	117245.36
59	69048.04	117554.71
60	69050.31	117555.15
61	69051.52	117555.79
62	69052.73	117556.76
63	69053.97	117558.32
64	69054.74	117560.64
65	69054.72	117562.6
66	69054.34	117564.4
67	69053.62	117565.6
68	69052.84	117566.56
69	69062.58	117592.34
70	69075.84	117614.6
71	69078.21	117616.88
72	69077.47	117617.64
73	69081.23	117621.64
74	69082.21	117620.76
75	69141.79	117678.17
76	69141.1	117678.89
77	69150.46	117687.93
78	69163.37	117696.02
79	69163.9	117695.14
80	69189.7	117711.11
81	69198.05	117711.27
82	69229.59	117717.96
83	69262.03	117724.8
84	69286.56	117729.57
85	69373.62	117747.42
86	69455.95	117772.96
87	69507.06	117790.49
88	69514.21	117792.97

89	69519.23	117795.74
90	69525.66	117800.5
91	69529.75	117804.14
92	69523.54	117811.55
93	69517.82	117806.98
94	69512.12	117803.14
95	69506.49	117800.74
96	69452.8	117782.45
97	69371.27	117757.15
98	69284.68	117739.41
99	69260.03	117734.61
100	69227.52	117727.72
101	69193.54	117720.52
102	69160.71	117700.22
103	69161.25	117699.38
104	69147.96	117691.06
105	69138.33	117681.77
106	69137.64	117682.49
107	69078.03	117625.05
108	69078.98	117624.17
109	69075.06	117620.2
110	69074.03	117621.28
111	69071.1	117618.36
112	69057.16	117594.94
113	69063.69	117642.62
114	69056.65	117650.71
115	69048.18	117660.11
116	69005.05	117831.4
117	68963.54	118003.01
118	68957.77	118030.79
119	68958.45	118039.76
120	68977.93	118130.31
121	69002.41	118245.43
122	69029.49	118367.45
123	69116.21	118512.28
124	69198.62	118650.3
125	69205.69	118667.39
126	69222.22	118719.99
127	68417.9	119021.26
128	68390.02	119032.51
129	68363.35	118985.91
130	68061.25	119101.48
131	67450.99	119333.37
132	67182.43	119433.29
133	67045.4	119486.33
134	67010.69	119515.07

135	66878.04	119564.35
136	66847.45	119575.12
137	66727.52	119615.55
138	66644.26	119643.65
139	66625.69	119650.53
140	66488.26	119710.22
141	66487.55	119890.87
142	66484.55	119903.88
143	66482.23	120294.7
144	66484.27	120367.39
145	66586.14	120830.26
146	66611.75	120843.55
147	66667.34	120836.31
148	66689.83	120869.33
149	66722.27	120908
150	66717.58	120920.61
151	66714.85	120927.21
152	66709.83	120935.86
153	66702.55	120944.71
154	66645.64	121001.07
155	66641.42	121005.27
156	66626.84	121042.9
157	66584.24	121078.61
158	66613.62	121004.79
159	66606.88	120977.97
160	66590.67	120906.2
161	66493.66	120473.91
162	66481.7	120476.31
163	66478.05	120477.88
164	66476.52	120479.24
165	66449.37	120550.97
166	66161.92	120885.9
167	66105.89	120946.79
168	65943.99	121125.08
169	65897.9	121173.56
170	65893.36	121178.32
171	65885.04	121184.21
172	65869.02	121194.3
173	65779.23	121212.87
174	65738.59	121286.12
175	65730.64	121315.95
176	65650.88	121437.92
177	65651.32	121447.33
178	65960.93	121648.16
179	66089.24	121730.62
180	66091.37	121741.63

181	66203.12	121814.04
182	66408.41	121941.14
183	66425.6	121955.43
184	66428.64	121957.95
185	66426.82	121978.25
186	66420.68	121986.73
187	66419.64	121999.98
188	66385.85	122283.4
189	66385.74	122297.37
190	66387.21	122336.08
191	66392.16	122390.84
192	66397.37	122464.57
193	66398.26	122477.22
194	66386.87	122478.02
195	66375.13	122325.63
196	66375.3	122293.04
197	66397.14	122109.22
198	66410.89	121999.98
199	66414.68	121966.88
200	66413.23	121960.83
201	66406.37	121956.47
202	66278.18	121873.17
203	66273.6	121872.77
204	66171.96	121809.28
205	66077.94	121746.07
206	66063.63	121729.9
207	65653.98	121463.38
208	65645.98	121455.77
209	65643.81	121453.73
210	65642	121450.77
211	65641.16	121447.81
212	65641.04	121445.93
213	65641.24	121443.84
214	65643.71	121438
215	65491.85	121323.35
216	65488.74	121327.32
217	65458.43	121303.5
218	65499.63	121249.9
219	65357.76	121141.78
220	65566.34	120726.66
221	65684.22	120596.97
222	65711.33	120564.78
223	65743.89	120546.49
224	65754.27	120541.92
225	65826.53	120517.19
226	65897.51	120492.93

227	65994.86	120441.49
228	66006.82	120427.68
229	66013.39	120414.43
230	66032.68	120425.52
231	66160.72	120502.93
232	66181.18	120512.98
233	66408.35	120521.43
234	66459.23	120481.44
235	66465.05	120465.99
236	66463.26	120383.65
237	66466.91	120364.07
238	66466.43	120310.83
239	66465.96	120142.22
240	66476.5	120122.01
241	66478.26	119708.18
242	66597.9	119655.58
243	66862.91	119562.99
244	66983.14	119516.15
245	67021.2	119484.45
246	67039.21	119477.6
247	67175.48	119426
248	67180.38	119364.36
249	67443.9	119317.24
250	67486.51	119307.39
251	67649.56	119246.75
252	67698.77	119229.22
253	68046.19	119097.92
254	68044.64	119088.47
255	68261.74	119002.28
256	68273.02	119001.92
257	68391.97	118955.69
258	68417.48	118999.96
259	69212.25	118702.06
260	69201.06	118666.71
261	69198.4	118659.43
262	69194.05	118649.86
263	69025.94	118369.29
264	68974.02	118131.15
265	68954.48	118040.36
266	68953.61	118032.99
267	68954.3	118026.51
268	68958.61	118003.29
269	69015.29	117770.68
270	69045.78	117655.07
271	69056.2	117643.86
272	69047.23	117568.68

273	69045.79	117568.56
274	69044.22	117567.96
275	69042.65	117566.52
276	69041.47	117565.16
277	69040.78	117562.92
278	69040.78	117560.32
279	69041.55	117558.24
280	69042.52	117557.08
281	68910.45	117247.6
282	68904.07	117245.28
283	68801.24	117004.34
284	68780.77	116967.71
285	68769.47	116938.41
286	68685.76	116592.67
287	68679.87	116589.55
288	68676.66	116576.1
289	68680.64	116571.21
290	68506.09	115854.55
291	68491.07	115797.27
292	68489.56	115788.14
293	68490.38	115778.94
294	68492.22	115773.01
295	68503.41	115752.2
296	68514.43	115740.31
297	68529.84	115731.14
298	68838.63	115621.18
299	68847.13	115617.01
300	68961.19	115516.98
301	68938.59	115487.48
302	68932.73	115487.72
303	68928.03	115486.04
304	68924.32	115483.31
305	68920.53	115477.83
306	68918.94	115469.42
307	68921.19	115460.38
308	68924.12	115456.01
309	68927.97	115453.21
310	68931.17	115452.33
311	68978.06	115402.89
312	68998.8	115316.71
313	68883.74	114840.03
314	68690.14	114501.57
315	68551.91	114402.26
316	68508.51	114336.61
317	68428.41	114088.94
318	68418.04	114067.89

319	68412.41	114059.48
320	68405.71	114052.92
321	68350.12	114014.37
322	68281.93	113975.46
323	68271.48	113965.77
324	68041.89	113683.96
325	68024.42	113655.7
326	68011.23	113627
327	67979.84	113541.89
328	67990.27	113388.7
329	67856.18	112489.86
330	67852.43	112486.14
331	67843.14	112474.01
332	67837.35	112457.55
333	67836.67	112440.66
334	67846.73	112424.69
335	67797.51	112069.26
336	67805.44	112068.14
337	67767.34	111793.01
338	67759.41	111794.13
339	67731.81	111604.95
340	67937.99	110413.93
341	66770.03	109110.79
342	66433.26	120529.6
343	66435.68	120544.93
344	66431.81	120555.73
345	66429.18	120560.7
346	66369.12	120630.43
347	66371.15	120632.15
348	66310.43	120702.97
349	66301.37	120709.65
350	66269.94	120746.16
351	66252.58	120767.41
352	66232.84	120791.55
353	66161.12	120872.41
354	66100.7	120942.11
355	66093.02	120952.03
356	65939.64	121120.96
357	65893.56	121169.44
358	65889.42	121173.76
359	65881.71	121179.2
360	65866.74	121188.61
361	65775.32	121207.55
362	65732.99	121283.84
363	65725.09	121313.47
364	65646.94	121432.96

365	65495.55	121318.63
366	65513.53	121295.73
367	65492.69	121279.28
368	65515.6	121248.58
369	65383.97	121148.22
370	65380.29	121118.56
371	65574.62	120732.47
372	65691.8	120603.53
373	65717.9	120572.47
374	65736.04	120562.02
375	65737.83	120566.02
376	65759.05	120556.7
377	65802.86	120540.72
378	65801.37	120536.36
379	65903.28	120502.37
380	66000.98	120450.94
381	66013.02	120444.77
382	66027.6	120442.97
383	66063.54	120462.62
384	66169.54	120523.47
385	66383.96	120533.44
386	66395.41	120534.44
387	66409.69	120533.16
388	68985.4	115411.58
389	69020.48	115442.64
390	68978.8	115501.81
391	68969.95	115509.49
392	68948.47	115481.39
393	68949.98	115478.07
394	68950.4	115473.99
395	68949.74	115470.62
396	68941.85	115457.93
397	67446.89	119324.97
398	67183.25	119423.04
399	67187.35	119371.24
Контур 2		
1	69238.25	119807.89
2	69238.76	119821.86
3	69232.76	119822.1
4	69194.13	119829.55
5	69012.04	119952.8
6	68625.68	120581.87
7	68621.91	120610.02
8	68608.27	120623.11
9	68586.66	120626.39
10	68440.76	120720.02

11	68441.17	120743
12	68406.6	120744.24
13	68337.59	120788.43
14	68330.21	120815.65
15	68181.03	120887.7
16	68157.41	120900.43
17	68106.5	120933.42
18	68104.63	120931.06
19	68080.21	120949.15
20	68047.75	120973.17
21	68033.95	120982.02
22	68023.57	120989.18
23	68006.37	121001.75
24	67912.98	121062.24
25	67890.9	121062.08
26	67881.23	121048.99
27	67909.18	121049.23
28	67962.91	121015.08
29	67980.02	121003.43
30	68100.77	120925.21
31	68098.89	120921.69
32	68250.19	120825.26
33	68277.28	120819.13
34	68306.24	120792.99
35	68309.71	120780.14
36	68573.92	120611.06
37	68579.24	120597.05
38	68588.36	120582.35
39	68598.34	120572.31
40	68608.95	120569.02
41	68996.52	119937.95
42	69182.37	119812.13
43	69232.25	119808.09
Контур 3		
1	69768.59	119698.33
2	69766.22	119696.37
3	69762.55	119693.93
4	69756.82	119694.09
5	69756.11	119694.33
6	69770.99	119645.93
7	69756.05	119625.35
8	69754.67	119572.23
9	69776.35	119536.49
10	69771.91	119531.44
11	69731.47	119426.68
12	69738.09	119424.4

13	69757.02	119473.44
14	69796.42	119458.91
15	69788.86	119434.61
16	69774.41	119411.27
17	69788.36	119406.27
18	69785.21	119399.14
19	69791.24	119396.38
20	69795.14	119406.15
21	69790.49	119415.44
22	69792.05	119429.85
23	69803.56	119464.87
24	69783.89	119472.2
25	69789.52	119488.89
26	69794.74	119519.03
27	69790.83	119568.55
28	69778.51	119595.57
29	69775.22	119610.42
30	69791.95	119651.05
31	69776.36	119474.92
32	69782.23	119492.37
33	69771.76	119496.66
34	69765.04	119479.28

Приложение № 2 к распоряжению КГИОП

от 19.08.2020 № 259-р

Режим использования территории
объекта культурного наследия федерального значения
«Водовод Таицкий (система с сооружениями)»,
расположенного по адресу:
Санкт-Петербург, г. Пушкин, от Таицких ключей до Павловского парка

1. На территории объекта культурного наследия запрещаются строительство объектов капитального строительства и увеличение объемно-пространственных характеристик, существующих на территории объекта культурного наследия объектов капитального строительства; проведение земляных, строительных, мелиоративных и иных работ, за исключением работ по сохранению объекта культурного наследия или его отдельных элементов, сохранению историко-градостроительной или природной среды объекта культурного наследия.

2. На территории объекта культурного наследия разрешается ведение хозяйственной деятельности, не противоречащей требованиям обеспечения сохранности объекта культурного наследия и позволяющей обеспечить функционирование объекта культурного наследия в современных условиях.

3. Требования к осуществлению деятельности в границах территории объекта культурного наследия и требования к содержанию и использованию территории объекта культурного наследия устанавливаются законодательством Российской Федерации и Санкт-Петербурга об объектах культурного наследия.



ПРАВИТЕЛЬСТВО САНКТ-ПЕТЕРБУРГА
КОМИТЕТ ПО ГОСУДАРСТВЕННОМУ КОНТРОЛЮ, ИСПОЛЬЗОВАНИЮ
И ОХРАНЕ ПАМЯТНИКОВ ИСТОРИИ И КУЛЬТУРЫ
РАСПОРЯЖЕНИЕ

окуд

13.05.2019№ 241-р

**Об утверждении границ и режима
использования территории
объекта культурного наследия федерального значения
«Павловский дворцово-парковый ансамбль»**

В соответствии с пунктом 5 статьи 3.1, подпунктом 15 пункта 2 статьи 33 Федерального закона от 25.06.2002 № 73-ФЗ «Об объектах культурного наследия (памятниках истории и культуры) народов Российской Федерации», статьей 6 Закона Санкт-Петербурга от 20.06.2007 № 333-64 «Об охране объектов культурного наследия в Санкт-Петербурге» и пунктом 3.12 Положения о Комитете по государственному контролю, использованию и охране памятников истории и культуры, утвержденного постановлением Правительства Санкт-Петербурга от 28.04.2004 № 651:

1. Утвердить:

1.1. Границы территории объекта культурного наследия федерального значения «Павловский дворцово-парковый ансамбль», расположенного по адресу: Санкт-Петербург, г. Павловск, Революции ул., 20, согласно приложению № 1 к распоряжению.

1.2. Режим использования территории объекта культурного наследия федерального значения «Павловский дворцово-парковый ансамбль», расположенного по адресу: Санкт-Петербург, г. Павловск, Революции ул., 20, согласно приложению № 2 к распоряжению.

2. Заместителю председателя КГИОП - начальнику Управления организационного обеспечения, популяризации и государственного учета объектов культурного наследия обеспечить:

2.1. Направление в Управление Федеральной службы государственной регистрации, кадастра и картографии по Санкт-Петербургу, Комитет по градостроительству и архитектуре копий распоряжения в срок, не превышающий пяти рабочих дней со дня издания распоряжения.

2.2. Уведомление лиц, являющихся собственниками или иными законными владельцами объекта, указанного в пункте 1 распоряжения, в срок, не превышающий трех рабочих дней со дня издания распоряжения.

2.3. Размещение распоряжения в электронной форме в локальной компьютерной сети КГИОП и его официальное опубликование.

2.4. Внесение соответствующих изменений в «Геоинформационную базу данных по объектам культурного наследия, границам и режимам зон охраны на территории Санкт-Петербурга».

3. Контроль за выполнением распоряжения возложить на заместителя председателя КГИОП – начальника Управления организационного обеспечения, популяризации и государственного учета объектов культурного наследия.

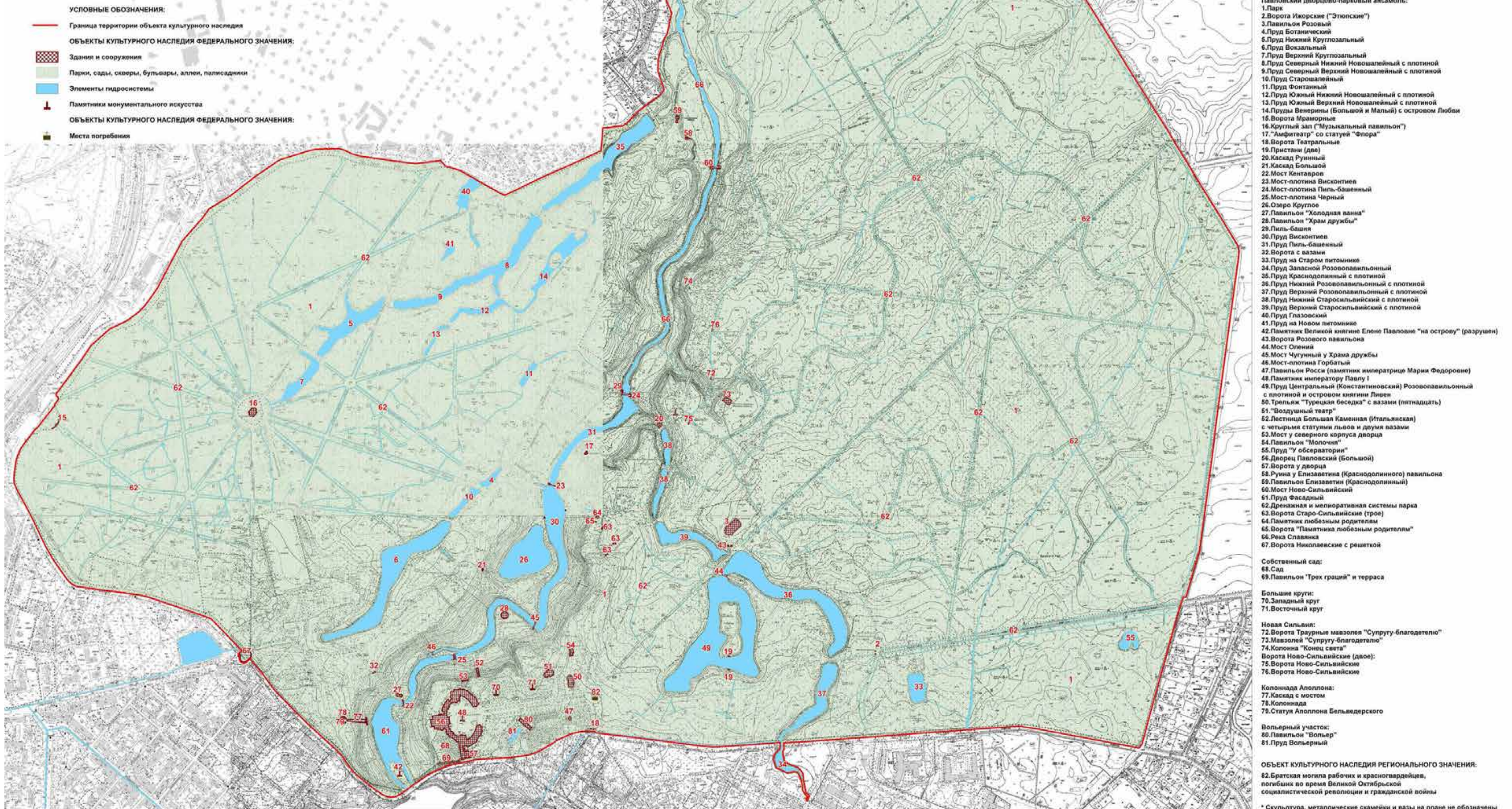
Председатель КГИОП

A handwritten signature in blue ink, consisting of a large, stylized loop followed by several smaller, fluid strokes.

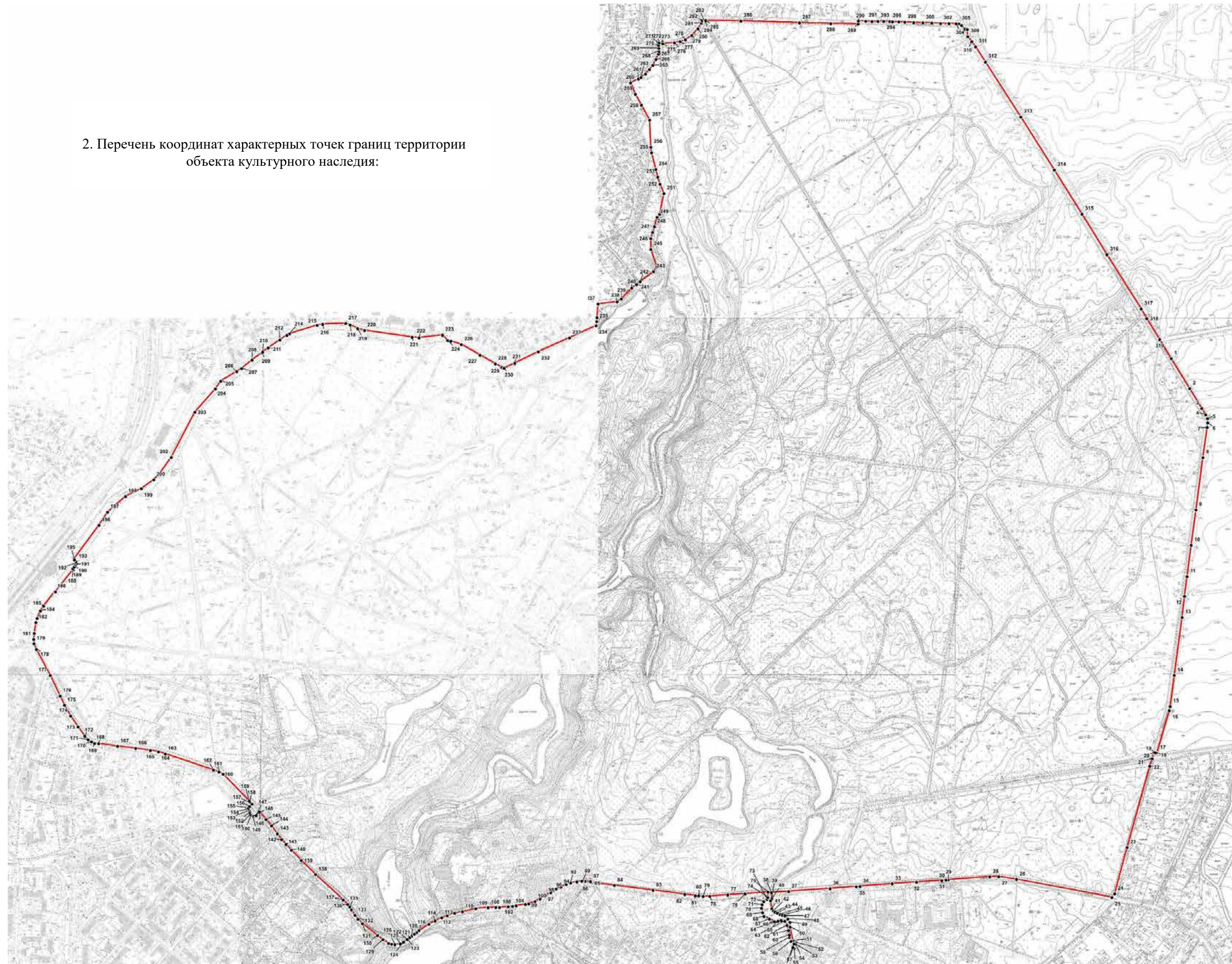
С.В. Макаров

Границы территории объекта культурного наследия федерального значения «Павловский дворцово-парковый ансамбль»
(далее – объект культурного наследия),
расположенного по адресу: г. Павловск, Павловский парк

1. Схема границ территории объекта культурного наследия



2. Перечень координат характерных точек границ территории объекта культурного наследия:



Номер поворотной (характерной) точки	Координаты характерных точек в системе координат, установленной для ведения государственного кадастра объектов недвижимости (м)	
	X	Y
1	2	3
1.	67887,56	123605,06
2.	67803,78	123657,04
3.	67747,91	123690,99
4.	67730,16	123701,65
5.	67719,48	123706,73
6.	67708,33	123707,23
7.	67694,64	123706,21
8.	67610,36	123694,27
9.	67463,47	123674,50
10.	67364,51	123661,29
11.	67276,71	123649,60
12.	67221,40	123642,52
13.	67162,04	123635,66
14.	66999,13	123613,83
15.	66912,34	123602,16
16.	66900,67	123599,88
17.	66782,11	123565,08
18.	66781,82	123563,84
19.	66782,24	123560,56
20.	66782,96	123557,27
21.	66765,67	123552,13
22.	66744,58	123545,24
23.	66516,97	123481,82
24.	66387,01	123446,85
25.	66377,01	123438,78
26.	66427,03	123171,93
27.	66434,73	123121,94
28.	66434,35	123096,95
29.	66426,01	122979,78
30.	66425,62	122974,09
31.	66423,99	122962,37
32.	66419,38	122891,63
33.	66414,77	122823,18
34.	66407,58	122733,23
35.	66406,71	122722,45
36.	66401,53	122649,20
37.	66393,28	122533,08
38.	66390,02	122484,64
39.	66373,10	122485,79
40.	66367,33	122482,52
41.	66345,31	122485,76
42.	66338,66	122490,33
43.	66336,16	122494,49

44.	66333,25	122501,14
45.	66329,51	122508,63
46.	66327,43	122515,70
47.	66325,35	122522,77
48.	66316,61	122530,67
49.	66307,05	122536,91
50.	66293,74	122537,33
51.	66255,47	122545,24
52.	66249,65	122553,97
53.	66245,69	122552,43
54.	66245,21	122552,25
55.	66234,68	122548,15
56.	66237,17	122544,83
57.	66246,32	122548,15
58.	66254,23	122540,25
59.	66264,62	122534,84
60.	66271,28	122535,26
61.	66284,59	122532,76
62.	66298,73	122528,18
63.	66310,79	122522,36
64.	66312,46	122511,96
65.	66310,79	122503,23
66.	66309,55	122493,25
67.	66316,62	122479,10
68.	66323,69	122463,72
69.	66334,50	122459,97
70.	66346,98	122457,06
71.	66356,96	122458,72
72.	66365,70	122463,29
73.	66371,93	122472,44
74.	66377,33	122475,02
75.	66391,75	122475,41
76.	66386,57	122410,81
77.	66383,82	122362,23
78.	66380,29	122311,91
79.	66379,88	122293,19
80.	66381,34	122280,72
81.	66381,76	122271,57
82.	66385,10	122242,25
83.	66396,56	122153,25
84.	66410,11	122044,70
85.	66417,41	121981,06
86.	66418,95	121979,53
87.	66420,74	121977,74
88.	66421,79	121962,56
89.	66422,28	121955,94
90.	66422,27	121953,20
91.	66420,45	121939,63

92.	66417,18	121921,98
93.	66413,36	121909,90
94.	66406,09	121894,82
95.	66400,55	121881,40
96.	66396,02	121873,40
97.	66390,44	121866,38
98.	66382,51	121852,00
99.	66372,91	121836,28
100.	66365,67	121822,14
101.	66359,50	121804,72
102.	66357,67	121795,29
103.	66353,92	121769,66
104.	66352,39	121759,57
105.	66351,12	121747,13
106.	66349,03	121723,22
107.	66349,03	121712,41
108.	66348,41	121690,78
109.	66345,72	121656,68
110.	66336,78	121618,84
111.	66332,83	121596,79
112.	66325,77	121576,21
113.	66320,15	121560,82
114.	66311,21	121542,32
115.	66301,64	121525,06
116.	66283,06	121497,73
117.	66284,18	121496,84
118.	66278,69	121490,39
119.	66274,32	121484,44
120.	66268,09	121476,26
121.	66263,98	121471,22
122.	66259,16	121464,28
123.	66258,71	121464,65
124.	66251,31	121453,74
125.	66246,74	121444,59
126.	66244,66	121429,62
127.	66246,12	121420,47
128.	66248,62	121411,73
129.	66258,82	121396,35
130.	66270,06	121380,96
131.	66303,77	121338,53
132.	66316,47	121326,47
133.	66327,08	121317,94
134.	66342,48	121307,75
135.	66350,18	121302,97
136.	66357,25	121297,56
137.	66370,16	121284,67
138.	66440,70	121207,51
139.	66480,66	121167,16

140.	66509,38	121139,50
141.	66524,78	121124,32
142.	66538,51	121112,67
143.	66555,16	121100,19
144.	66578,05	121084,18
145.	66595,26	121068,64
146.	66616,26	121050,93
147.	66606,23	121040,91
148.	66604,83	121034,48
149.	66605,45	121031,04
150.	66607,81	121027,12
151.	66610,16	121024,93
152.	66615,33	121023,20
153.	66620,50	121022,26
154.	66624,42	121020,22
155.	66627,56	121019,44
156.	66631,47	121022,57
157.	66638,68	121029,15
158.	66644,36	121023,68
159.	66646,73	121021,40
160.	66722,41	120948,47
161.	66728,47	120936,80
162.	66733,67	120921,25
163.	66779,58	120786,03
164.	66785,22	120767,02
165.	66789,12	120744,55
166.	66794,76	120703,07
167.	66800,41	120652,51
168.	66808,22	120599,37
169.	66809,10	120588,13
170.	66813,42	120579,49
171.	66818,62	120570,42
172.	66829,00	120560,49
173.	66854,96	120541,92
174.	66885,25	120521,20
175.	66915,54	120503,93
176.	66941,58	120491,35
177.	66999,18	120463,74
178.	67071,91	120424,90
179.	67088,32	120418,16
180.	67100,87	120417,52
181.	67117,16	120418,95
182.	67147,84	120423,66
183.	67159,10	120427,20
184.	67180,33	120435,89
185.	67193,83	120445,22
186.	67234,03	120476,11
187.	67233,90	120478,24

188.	67296,37	120527,89
189.	67298,33	120526,93
190.	67303,68	120530,86
191.	67309,83	120535,40
192.	67313,78	120537,47
193.	67318,25	120535,88
194.	67322,89	120531,57
195.	67326,40	120530,93
196.	67420,51	120600,38
197.	67457,33	120624,54
198.	67501,33	120674,75
199.	67522,73	120719,14
200.	67547,94	120753,81
201.	67565,29	120770,37
202.	67610,90	120803,04
203.	67737,45	120869,08
204.	67802,84	120926,76
205.	67824,51	120941,55
206.	67851,34	120986,28
207.	67860,29	121000,07
208.	67883,46	121029,30
209.	67904,21	121056,77
210.	67906,00	121059,14
211.	67917,69	121074,61
212.	67940,21	121107,65
213.	67953,43	121127,00
214.	67956,98	121133,77
215.	67981,15	121211,47
216.	67984,40	121227,42
217.	67986,24	121291,53
218.	67982,74	121304,33
219.	67972,44	121325,07
220.	67966,84	121344,44
221.	67947,79	121477,86
222.	67946,11	121497,43
223.	67953,92	121562,84
224.	67938,90	121577,31
225.	67936,83	121586,84
226.	67927,42	121616,07
227.	67897,81	121667,93
228.	67873,42	121711,09
229.	67862,97	121730,23
230.	67861,23	121735,80
231.	67874,80	121765,38
232.	67906,82	121831,52
233.	67946,15	121919,06
234.	67980,08	121993,55
235.	67991,72	121995,04

236.	68002,92	121996,24
237.	68041,03	121998,85
238.	68046,95	122052,20
239.	68055,30	122064,38
240.	68085,94	122093,26
241.	68095,68	122106,49
242.	68103,77	122117,35
243.	68131,23	122154,52
244.	68144,46	122163,81
245.	68193,64	122146,96
246.	68223,84	122146,96
247.	68241,40	122151,87
248.	68256,86	122156,79
249.	68283,55	122164,51
250.	68292,18	122171,42
251.	68350,20	122183,76
252.	68376,86	122172,52
253.	68396,39	122166,42
254.	68417,82	122160,87
255.	68464,48	122148,73
256.	68480,67	122146,78
257.	68556,25	122143,32
258.	68598,10	122120,57
259.	68628,52	122103,78
260.	68660,34	122090,30
261.	68671,56	122112,02
262.	68676,21	122119,21
263.	68685,52	122131,81
264.	68698,09	122143,19
265.	68710,05	122152,25
266.	68726,44	122161,33
267.	68741,72	122168,23
268.	68749,09	122169,58
269.	68757,12	122169,58
270.	68765,94	122168,38
271.	68772,54	122167,61
272.	68772,97	122170,69
273.	68773,87	122176,57
274.	68774,19	122179,76
275.	68770,43	122180,21
276.	68773,31	122212,88
277.	68776,36	122229,07
278.	68781,36	122243,86
279.	68793,58	122261,59
280.	68812,33	122278,93
281.	68828,67	122288,50
282.	68835,30	122290,54
283.	68835,46	122295,52

284.	68835,55	122298,31
285.	68835,62	122300,40
286.	68834,20	122399,12
287.	68829,43	122563,24
288.	68827,31	122650,99
289.	68825,83	122728,23
290.	68834,38	122728,37
291.	68834,15	122749,36
292.	68833,30	122766,71
293.	68833,70	122783,00
294.	68833,70	122799,49
295.	68833,27	122816,43
296.	68832,19	122824,35
297.	68831,76	122841,92
298.	68831,10	122858,64
299.	68829,80	122883,27
300.	68829,37	122909,19
301.	68828,71	122934,30
302.	68827,63	122958,73
303.	68827,40	122982,71
304.	68826,97	123002,21
305.	68826,54	123010,35
306.	68822,25	123017,43
307.	68811,53	123026,86
308.	68810,67	123033,92
309.	68790,93	123035,01
310.	68776,48	123046,36
311.	68761,86	123057,16
312.	68719,45	123084,42
313.	68565,10	123183,66
314.	68416,06	123277,61
315.	68292,68	123355,13
316.	68178,84	123425,00
317.	68027,42	123521,03
318.	68000,52	123536,63
319.	67941,36	123572,87

Приложение № 2 к распоряжению КГИОП
от 13.05.2019 № 241-Р

Режим использования территории
объекта культурного наследия федерального значения
«Павловский дворцово-парковый ансамбль»,
расположенного по адресу: Санкт-Петербург, г. Павловск, Революции ул., 20

1. На территории объекта культурного наследия запрещаются строительство объектов капитального строительства и увеличение объемно-пространственных характеристик, существующих на территории объекта культурного наследия объектов капитального строительства; проведение земляных, строительных, мелиоративных и иных работ, за исключением работ по сохранению объекта культурного наследия или его отдельных элементов, сохранению историко-градостроительной или природной среды объекта культурного наследия.

2. На территории объекта культурного наследия разрешается ведение хозяйственной деятельности, не противоречащей требованиям обеспечения сохранности объекта культурного наследия и позволяющей обеспечить функционирование объекта культурного наследия в современных условиях.

3. Требования к осуществлению деятельности в границах территории объекта культурного наследия и требования к содержанию и использованию территории объекта культурного наследия устанавливаются законодательством Российской Федерации и Санкт-Петербурга об объектах культурного наследия.

Приложение № 4

к Акту по результатам государственной историко-культурной экспертизы проектной документации на проведение работ по сохранению объектов культурного наследия федерального значения «Водовод Павловский (часть Таицкого)» (г. Пушкин, от 5 Нижнего пруда по ул. Набережной до района Большой Звезды Павловского парка) и «Пруд Колонистский с плотиной-распределителем» (г. Пушкин, в центральной части парка), входящих в состав объекта культурного наследия федерального значения «Отдельный парк» (г. Пушкин, между Московским шоссе, Софийским бульв., Павловским шоссе, Парковой ул., линией Витебской железной дороги):

«Проектная документация на проведение работ по реставрации и приспособлению для современного использования объектов культурного наследия федерального значения «Водовод Павловский (часть Таицкого)» (г. Пушкин, от 5 Нижнего пруда по ул. Набережной до района Большой Звезды Павловского парка) и «Пруд Колонистский с плотиной-распределителем» (г. Пушкин, в центральной части парка), входящих в состав объекта культурного наследия федерального значения «Отдельный парк») (г. Пушкин, между Московским шоссе, Софийским бульв., Павловским шоссе, Парковой ул., линией Витебской железной дороги): «Выполнение инженерных изысканий, разработка проектной и рабочей документации в рамках выполнения работ по сохранению объекта культурного наследия «Водовод Павловский (часть Таицкого)», разработанной ООО «СКЕМА ИНЖИНИРИНГ» в 2024 г. (Шифр: 18-ЭА-2023)

Копия решения органа государственной власти об определении предмета охраны выявленного объекта культурного наследия



ПРАВИТЕЛЬСТВО САНКТ-ПЕТЕРБУРГА
КОМИТЕТ ПО ГОСУДАРСТВЕННОМУ КОНТРОЛЮ, ИСПОЛЬЗОВАНИЮ
И ОХРАНЕ ПАМЯТНИКОВ ИСТОРИИ И КУЛЬТУРЫ
РАСПОРЯЖЕНИЕ

07.04.2023

окуд

№ 228-рп

Об утверждении предмета охраны
объекта культурного наследия
федерального значения
«Водовод Павловский (часть Таицкого)»

В соответствии с подпунктом 10 пункта 2 статьи 33 Федерального закона от 25.06.2002 № 73-ФЗ «Об объектах культурного наследия (памятниках истории и культуры) народов Российской Федерации» и пунктом 3.12 Положения о Комитете по государственному контролю, использованию и охране памятников истории и культуры, утвержденного постановлением Правительства Санкт-Петербурга от 28.04.2004 № 651:

1. Утвердить предмет охраны объекта культурного наследия федерального значения «Водовод Павловский (часть Таицкого)», входящего в состав объекта культурного наследия федерального значения «Отдельный парк», расположенного по адресу: Санкт-Петербург, г. Пушкин, от 5 Нижнего пруда по ул. Набережной до района Большой Звезды Павловского парка, согласно приложению к распоряжению.

2. Начальнику отдела государственного реестра объектов культурного наследия Управления государственного реестра объектов культурного наследия обеспечить размещение распоряжения в электронной форме в локальной компьютерной сети КГИОП и его официальное опубликование.

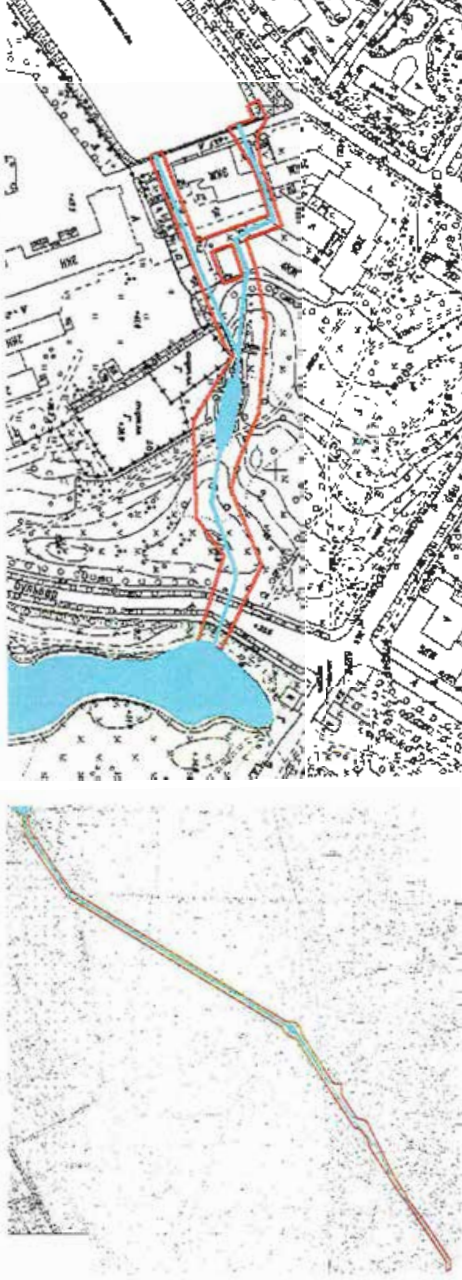
3. Контроль за выполнением распоряжения возложить на начальника Управления государственного реестра объектов культурного наследия.

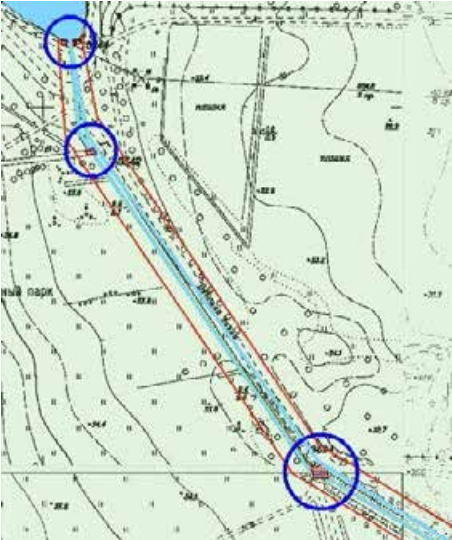
Заместитель председателя КГИОП

Г.Р. Аганова





Предмет охраны

объекта культурного наследия федерального значения «Водовод Павловский (часть Таицкого)», входящего в состав объекта культурного наследия федерального значения «Отдельный парк», расположенного по адресу: Санкт-Петербург, г. Пушкин, от 5 Нижнего пруда по ул. Набережной до района Большой Звезды Павловского парка

№ л.п.	Видовая принадлежность предмета охраны	Предмет охраны	Фотофиксация
1.	Объемно-пространственное и планировочное решение	<p>историческое местоположение системы водовода: расположение гидротехнических сооружений, каналов, прудов, дорог, исторических аллеиных посадок, акведука (от Екатерининского парка до Павловского парка);</p> <p>в том числе:</p> <ul style="list-style-type: none"> - участок от Екатерининского парка до Колонистского пруда в Отдельном парке: <p>местоположение: (от 5-го Нижнего пруда (Фабричный мост-плотина) на территории Екатерининского парка, по территории Фабрики ассигнационных бумаг, по территории сквера, пересекает Софийский бул., выпуск в Колонистский пруд);</p> <ul style="list-style-type: none"> - участок от Колонистского пруда в Отдельном парке до Павловского парка: местоположение (по территории Отдельного парка, пересекает Витебскую ж.д., по Фильтровскому шоссе, пересекает Тярлевский руч., по Водопроводной ул. до Павловского парка); <p>историческая объемно-пространственное решение системы водовода: сочетание линейных (регулярных) элементов: исторических открытых каналов, подземных участков водовода, полос газона, рядовых посадок деревьев (аллей), дорог с историческими гидротехническими сооружениями (акведуки, мосты, мосты-трубы, плотины);</p> <p>Дубовая аллея: местоположение (в центральной части парка, от южной оконечности Колонистского пруда до линии Октябрьской железной дороги); трассировка (с севера на юго-восток вдоль русла канала Павловского водовода (часть Таицкого); тип посадки (2-х рядная аллея); шаг посадки: породный состав (дуб черешчатый); «Дубок» (Остров с дубком): местоположение (на трассе русла канала</p>	

		<p>«Дубок» (Остров с дубком): местоположение (на трассе русла канала Павловского водовода); исторические габариты;</p> <p>исторические габариты и конфигурация сооружений в системе водовода, включая высотные отметки, уклоны по дну;</p> <p>объекты культурного наследия, входящие в состав объекта культурного наследия федерального значения «Отдельный парк», имеющие непосредственные композиционные и конструктивные связи с объектом культурного наследия федерального значения «водовод Павловский (часть Таицкого)»:</p> <ol style="list-style-type: none"> 1. каменный мост-труба; 2. гранитный мост; 3. каменный мост; <p>объекты культурного наследия по территории которых проходит трасса водовода:</p> <ol style="list-style-type: none"> 1. Объект культурного наследия федерального значения «Фабрика ассигнационных бумаг, 1785 г., 1819 г., арх. Лукини И.Ф., 1873-1878 гг., арх. Видов А.Ф. (г. Пушкин, Набережная ул., 1); 2. Объект культурного наследия регионального значения «Советский бульвар (б. Софийский бульвар)» (г. Пушкин, Софийский бульвар (б. Советский бульвар)) 	
--	--	--	--

2.	<p>Объемно-планировочная система</p>	<p>историческая трассировка системы водовода (надземная и подземная), в том числе:</p> <p>- участок от Екатерининского парка до Колонистского пруда в Отдельном парке, в том числе:</p> <p>местоположение в системе водовода участка от 5-го Нижнего пруда в Екатерининском парке, по территории Фабрики ассигнационных бумаг, под д.1 по ул. Набережной, по территории сквера до исторического канала водовода*; (*исторический открытый канал утрачен, сейчас – железобетонный коллектор)</p> <p>открытый канал водовода: местоположение (в центральной части сквера от существующего ж.б. коллектора до ж.б. трубы, входящей в систему водопропуска водовода под Софийским бул.); исторические габариты (руслом трапециевидного сечения: глубина до 3 м, ширина по дну до 1,5 м, по верху – до 10,0 м); историческая трассировка;</p> <p>система водопропуска водовода под Софийским бул. в Колонистский пруд: местоположение;</p> <p>- участок от Колонистского пруда в Отдельном парке до Павловского парка, в том числе:</p> <p>местоположение в системе водовода участка от Колонистского пруда до Витебской железной дороги;</p> <p>открытый канал водовода: местоположение вдоль Дубовой аллеи Отдельного парка; исторические габариты (с руслом трапециевидного сечения: глубина, ширина по дну, ширина по верху; историческая трассировка;</p> <p>расширение канала с искусственным островом с дубом в конце Дубовой аллеи;</p>	   
----	--------------------------------------	--	--

		<p>местоположение в системе водовода участка под Витебской железной дорогой, Фильтровским шоссе, по территории п. Тярлево: по Водопроводной улице до Павловского парка*;</p> <p>(*в настоящее время – железобетонный коллектор)</p> <p>акведук с закрытым желобом: местоположение (над Тярлевский руч.); высотные отметки;</p> <p>историческая планировочная система, в том числе: Водопроводная ул. (историческая эксплуатационная дорога): местоположение (пос. Тярлево: от д.9 по Водопроводной ул., до Садовой ул.); трассировка;</p>	 
3.	Конструктивная система	<p>историческая конструктивная система сохранившихся сооружений водовода, в том числе:</p> <p>открытый канал на территории сквера: историческая конструктивная система (откосы одернованы; дно вымощено камнем (булыжником); исторический продольный профиль; историческое поперечное сечение канала;</p> <p>открытый канал на территории Отдельного парка от Колонистского пруда до Витебской железной дорогой: историческая конструктивная система (откосы одернованы, вымощены камнем (булыжником); дно вымощено камнем (булыжником); историческое поперечное сечение канала;</p> <p>исторические конструкции подземных участков водовода.</p>	 



ПРАВИТЕЛЬСТВО САНКТ-ПЕТЕРБУРГА
**КОМИТЕТ ПО ГОСУДАРСТВЕННОМУ КОНТРОЛЮ, ИСПОЛЬЗОВАНИЮ
 И ОХРАНЕ ПАМЯТНИКОВ ИСТОРИИ И КУЛЬТУРЫ**
РАСПОРЯЖЕНИЕ окул

29.12.2021

№ 441-рп

**Об утверждении предмета охраны
 объекта культурного наследия
 федерального значения
 «Парк»**

В соответствии с подпунктом 10 пункта 2 статьи 33 Федерального закона от 25.06.2002 № 73-ФЗ «Об объектах культурного наследия (памятниках истории и культуры) народов Российской Федерации» и пунктом 3.12 Положения о Комитете по государственному контролю, использованию и охране памятников истории и культуры, утвержденного постановлением Правительства Санкт-Петербурга от 28.04.2004 № 651:

1. Утвердить предмет охраны объекта культурного наследия федерального значения «Парк», входящего в состав объекта культурного наследия федерального значения «Павловский дворцово-парковый ансамбль», расположенного по адресу: Санкт-Петербург, г. Павловск, Революции ул., 20 (Санкт-Петербург, г. Павловск, Садовая ул., 20), согласно приложению к распоряжению.

2. Начальнику отдела государственного реестра объектов культурного наследия Управления государственного реестра объектов культурного наследия обеспечить размещение распоряжения в электронной форме в локальной компьютерной сети КГИОП и его официальное опубликование.

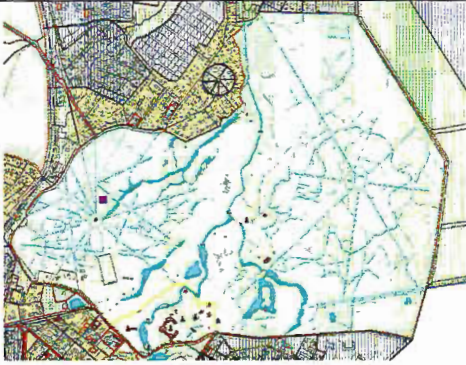



3. Контроль за выполнением распоряжения возложить на начальника Управления государственного реестра объектов культурного наследия.

Заместитель председателя КГИОП

Г.Р. Аганова

Приложение к распоряжению КГИОП
от 29.12.2021 № 441-рп


Предмет охраны объекта культурного наследия
федерального значения «Парк», входящего в состав объекта культурного наследия
федерального значения «Павловский дворцово-парковый ансамбль»,
расположенного по адресу:
Санкт-Петербург, г. Павловск, Революции ул., 20
(Санкт-Петербург, г. Павловск, Садовая ул., 20)

№ шп	Видовая принадлежность предмета охраны	Предмет охраны	Фотофиксация
1	2	3	4
1.	Объемно-пространственное и планировочное решение:	<p>Местоположение Павловского парка к северу, северо-востоку и востоку от города Павловск, к югу, юго-востоку и востоку от поселка Тярлево на территории, ограниченной Садовой улицей (г. Павловск), береговой линией Западного Розовопапильонного пруда, Садовой улицей (г. Павловск), Привокзальной площадью, Фильтровским шоссе, Садовой улицей (п. Тярлево), границей жилой застройки п. Тярлево, проездом б/н (ответвление Нововесинской улицы, Комсомольской улицей, Парковой улицей (исторический район Нововесь), Погранично-Ижорской аллеей (по границе с сельскохозяйственными территориями), Парковой улицей (д. Глинка);</p> <p>сочетание открытых пространств (партеров, лугов, водоемов, дорог, площадок), полуоткрытых (участки с группами и одиночными деревьями), закрытых пространств (массивы), с историческими зданиями и сооружениями;</p> <p>Визуальные связи:</p> <p>внутренние визуальные связи:</p> <p>1. Между объектами культурного наследия, входящими в состав ансамбля «Павловский дворцово-парковый ансамбль», в том числе:</p> <p>- видовые перспективы от Дворца в направлении Парадного поля и в обратную сторону;</p>	   

- визуальные связи Дворца с объектами, расположенными по берегам реки Славянки (в т.ч. «Павильон "Холодная ванна"», «Колоннада Аполлона», «Павильон "Трех граций" и терраса», «Собственный сад»);

- видовые панорамы с верхнего уступа долины реки Славянки от объекта «Лестница Большая Каменная (Итальянская) с четырьмя статуями львов и двумя вазами» в направлении объектов «Павильон "Храм дружбы"» и «Каскад Большой»;

- видовые панорамы в сторону Дворца и «Павильона «Храм дружбы» с левого берега реки Славянки, с Марининской и Ботанической аллеей, от «Колоннады Аполлона»;



		<p>- визуальные связи между объектами, расположенными в долине реки Славянки и по ее берегам (в.т. «Пиль-башня», «Мост-плотина Пиль-башенный», «Колонна "Конец света"», «"Амфитеатр" со статуей "Флора"», «Мост-плотина Висконтиев», «Каскад Руинный»;</p> <p>- локальные визуальные связи внутри отдельных районов парка (в т.ч. между павильонами, объектами малой архитектурной формы и скульптурой в Старой Сильвии, Новой Сильвии, между павильонами, объектами малой архитектурной формы, скульптурой, цветниками в Придворцовом районе;</p> <p>2. С объектом культурного наследия федерального значения, расположенным на территории парка, «Ворота Николаевские с решеткой»;</p> <p>внешние визуальные связи:</p> <p>3. С объектами культурного наследия, расположенными вне границ парка:</p> <p>федерального значения:</p> <ul style="list-style-type: none"> - «Парк "Мариенталь"»; - «Церковь Святой Марии Магдалины с госпиталем и богадельней»; - «Конюшни дворцовые»; <p>регионального значения:</p> <ul style="list-style-type: none"> - «Церковь Преображения Господня»; <p>выявленными объектами:</p> <ul style="list-style-type: none"> - «Дворцовое садоводство (4 оранжереи)»; - «Училище при церкви св. Марии Магдалины (докторский дом)»; - «Дача И.Б. Штейна (вилла "Миранда") (с садом)»; - «Вокзал станции Павловск»; 	   
--	--	---	--

		<p>местоположение, объемно-пространственные, конструктивные, планировочные и архитектурно-художественные характеристики зданий и сооружений, а также ландшафтных объектов, расположенных на территории Павловского парка:</p> <p>Входящих в состав объекта культурного наследия «Павловский дворцово-парковый ансамбль»:</p> <ol style="list-style-type: none"> 1. "Амфитеатр" со статуей "Флора", сер. XVIII в., 1793 г., арх. Бренна В. 2. Большие круги: <ol style="list-style-type: none"> 2.1. восточный круг: <ol style="list-style-type: none"> 2.1.1. бюст "Зима", нач. XVIII в., 1952 г. (постамент) 2.1.2. бюст "Меланхолик", нач. XVIII в., 1952 г. (постамент) 2.1.3. бюст "Сангвиник", нач. XVIII в., 1952 г. (постамент) 2.1.4. бюст "Флегматик", нач. XVIII в., 1952 г. (постамент) 2.1.5. бюст "Холерик", нач. XVIII в., 1952 г. (постамент) 2.1.6. бюст "Юноша", нач. XVIII в., 1952 г. (постамент) 2.1.7. статуя "Мир", нач. XVIII в., ск. Баратта П., XIX в. (постамент) 2.2. западный круг: <ol style="list-style-type: none"> 2.2.1. бюст "Весна", нач. XVIII в., 1952 г. (постамент) 2.2.2. бюст "Девушка с жемчужной нитью", нач. XVIII в., 1952 г. (постамент) 2.2.3. бюст "Лето", нач. XVIII в., 1952 г. (постамент) 2.2.4. бюст "Наяда" (два), нач. XVIII в., 1952 г. (постамент) 2.2.5. бюст "Нимфа ясного дня", нач. XVIII в., 1952 г. (постамент) 2.2.6. статуя "Правосудие", нач. XVIII в., ск. Баратта П., кон. XVIII в. (постамент) 2.3. цветники партерные Большие круги, 1792-1799 гг., арх. Бренна В. 3. бюст Аполлона 	
--	--	--	--

		<p>Бельведерского, 1-я пол. XIX в. (копия с оригинала ск. Леохара), XIX в. (постамент)</p> <p>4. Вольерный участок:</p> <p>4.1. бюст Гомера, XVIII в., 1954 г. (постамент)</p> <p>4.2. бюст императора Августа, XVIII в., 1954 г. (постамент)</p> <p>4.3. бюст императора Адриана Публия, 4.4. XVIII в., 1954 г. (постамент)</p> <p>4.5. бюст императора Гальбы, XVIII в., 1954 г. (постамент)</p> <p>4.6. бюст императора Каракаллы, XVIII в., 1954 г. (постамент)</p> <p>4.7. бюст императора Клавдия, XVIII в., 1954 г. (постамент)</p> <p>4.8. бюст императора Нерона, XVIII в., 1954 г. (постамент)</p> <p>4.9. бюст императора Октавиана Августа, XVIII в., 1954 г. (постамент)</p> <p>4.10. бюст императора Отгона, XVIII в., 1954 г. (постамент)</p> <p>4.11. бюст императора Тита, XVIII в., 1954 г. (постамент)</p> <p>4.12. бюст императора Юлия Цезаря, XVIII в., 1954 г. (постамент)</p> <p>4.13. бюст эллинистического поэта, XVIII в., 1954 г. (постамент)</p> <p>4.14. бюст императора Веспасиана, XVIII в., 1954 г. (постамент)</p> <p>4.15. ваза-амфора, кон. XVIII в., XIX в. (постамент)</p> <p>4.16. ваза-кратер, XIX в.</p> <p>4.17. павильон "Вольер", 1782 г., арх. Камерон Ч., 1806 г., арх. Воронихин А.Н.</p> <p>4.18. пруд Вольерный, 1863 г., садовый мастер Катцер Ф.К.</p> <p>4.19. статуя "Венера Итальянская", сер. XIX в. (с оригинала ск. Кановы А.), 2-я пол. XIX в. (постамент)</p> <p>4.20. статуя "Девушка со льном", 1854 г., ск. Трошель Ю.</p> <p>4.21. скамьи металлические (шесть), кон. XVIII в., 1980-е гг. (воссоздание)</p> <p>4.22. статуя "Танцовщица", сер. XIX в., ск. Ринальди Р., 2-я пол. XIX в.</p> <p>4.23. статуя "Эрминия", сер. XIX в., ск. Ринальди Ф., 2-я пол. XIX в.</p> <p>5. "Воздушный театр", 1811 г., садовый мастер Асмус А.И., арх. Воронихин А.Н.</p> <p>6. ворота Ижорские</p>	
--	--	---	--

		<p>("Этюпские"), 1790-1791 гг., арх. Камерон Ч., 1803 г., 1831 г., арх. Росси К.И. 7. ворота Мраморные, кон. XVIII в., 1956 г. (перевезены с Каменного острова) 8. ворота "Памятника любезным родителям", 1808 г., арх. Тома де Томон Ж. 9. ворота Розового павильона, 1826 г., арх. Росси К.И. 10. ворота с вазами, 1820-е гг., арх. Росси К.И. 11. ворота Старо-Сильвийские (трое), 1786-1793 гг., арх. Бренна В. 12. ворота Театральные, 1802 г., арх. Бренна В. 13. ворота у дворца, 1824 г., арх. Росси К.И., 1940 г. 14. дворец Павловский (Большой), 1782-1786 гг., арх. Камерон Ч., 1786-1799 гг., арх. Бренна В., 1800-1825 гг., арх. Воронихин А.Н., арх. Кваренги Д., арх. Росси К.И. 15. дренажная и мелиоративная системы парка, XVIII-XIX вв. 16. каскад Большой, 1786-1787 гг., арх. Камерон Ч., 1792-1794 гг., арх. Бренна В. 17. каскад Руинный, 1794 г., арх. Бренна В. 18. Колоннада Аполлона: 18.1. каскад с мостом, 1800 г., арх. Кваренги Д. 18.2. колоннада, 1782-1783 гг., арх. Камерон Ч., 1799-1817 гг. 18.3. статуя Аполлона Бельведерского, 1783 г. (копия с оригинала ск. Леохара), ск. Гордеев Ф.Г., XIX в. (постамент) 18.4. шлюз, 1800 г., арх. Кваренги Д.* 19. Круглый зал ("Музыкальный павильон"), 1799-1800 гг., арх. Бренна В., арх. Камерон Ч. 20. лестница Большая Каменная (Итальянская) с четырьмя статуями львов и двумя вазами, 1799 г., арх. Бренна В. 21. мост Кентавров, 1795-1796 гг., арх. Камерон Ч., 1805 г., 1972 г. 22. мост Олений, 1879 г., инж. Чикалев А.Н.</p>	
--	--	---	--

		<p>23. мост у северного корпуса дворца, 1799 г., арх. Бренна В.</p> <p>24. мост Чугунный у Храма дружбы, 1823 г., арх. Росси К.И., 1888 г.</p> <p>25. мост-плотина Висконтиев, 1802-1803 гг., строитель Висконти К., арх. Воронихин А.Н.</p> <p>26. мост-плотина Горбатый, 1784 г., арх. Камерон Ч.</p> <p>27. мост-плотина Пиль-башенный, 1808 г., строитель Висконти К., арх. Воронихин А.Н., арх. де Фриз И.</p> <p>28. мост-плотина Черный, 1780-е гг., арх. Камерон Ч., 1799 г., арх. Бренна В.</p> <p>29. Новая Сильвия:</p> <p>29.1. ворота Ново-Сильвийские (двое), около 1800 г., арх. Бренна В.</p> <p>29.2. ворота Траурные мавзолея "Супругу-благодетелю", 1808-1809 гг., арх. Тома де Томон Ж.</p> <p>29.3. колонна "Конец света", 1783 г., арх. Камерон Ч., 1800 г., арх. Бренна В.</p> <p>29.4. мавзолей "Супругу-благодетелю", 1808-1809 гг., арх. Тома де Томон Ж., ск. Мартос И.П.</p> <p>29.5. мост Ново-Сильвийский, 1875 г., арх. Потолов И.Я., инж.-строитель Чикалев А.Н.</p> <p>29.6. статуя "Аполлон Мусагет", 1798 г. (отливка с оригинала IV в. до н.э.), литейный мастер Гастклу Э., XIX в., 1950-е гг. (постамент)</p> <p>30. озеро Круглое, 1781 г., арх. Камерон Ч.</p> <p>31. павильон Елизаветин (Краснодолинный), 1800-1804 гг., арх. Камерон Ч., худ.-декоратор Гонзаго П.</p> <p>32. павильон "Молочня", 1782 г., арх. Камерон Ч.</p> <p>33. павильон Розовый, 1811-1812 гг., арх. Воронихин А.Н., 1814 г., арх. Росси К.И., худ.-декоратор Гонзаго П.</p> <p>34. павильон Росси (памятник императрице Марии Федоровне), 1816 г., арх. Росси К.И., 1914 г. (постройка), ск. Беклемишев В.А.</p> <p>35. павильон "Холодная ванна", 1799 г., арх. Камерон Ч.</p>	
--	--	--	--

		<p>36. павильон "Храм дружбы", 1780-1782 гг., арх. Камерон Ч., 1938 г. (утрачена статуя Цереры)</p> <p>37. памятник Великой княгине Елене Павловне "на острове" (разрушен), 1806 г., ск. Мартос И.П.</p> <p>38. памятник императору Павлу I, 1850-1851 гг., 1872 г. (копия с оригинала), ск. Витали И.П.</p> <p>39. "Памятник любезным родителям", 1786 г., арх. Камерон Ч., 1807 г., ск. Мартос И.П.</p> <p>40. Пиль-башня, 1795-1797 гг., арх. Бренна В., худ.-декоратор Гонзаго П., 1807 г., арх. Воронихин А.Н.</p> <p>41. пристани (две), XVIII-XIX вв., Розовопавильонный пруд, о. Ливен;</p> <p>42. пристани у Висконтиева моста (две), нач. XIX в.</p> <p>43. пруд Ботанический, кон. XVIII в.</p> <p>44. пруд Верхний Круглозальный, кон. XVIII в.</p> <p>45. пруд Верхний Розовопавильонный с плотиной, 1790-е гг.</p> <p>46. пруд Верхний Старосильвийский с плотиной, 1790-е гг.</p> <p>47. пруд Висконтиев, XVIII в.</p> <p>48. пруд Вокзальный, кон. XVIII в.</p> <p>49. пруд Глазовский, сер. XIX в.</p> <p>50. пруд Запасной Розовопавильонный, 1790-е гг.</p> <p>51. пруд Краснодолинный с плотиной, нач. XIX в., худ.-декоратор Гонзаго П.</p> <p>52. пруд на Новом питомнике, сер. XIX в.</p> <p>53. пруд на Старом питомнике, сер. XIX в.</p> <p>54. пруд Нижний Круглозальный, кон. XVIII в.</p> <p>55. пруд Нижний Розовопавильонный с плотиной, 1790-е гг., 1800-е гг., худ.-декоратор Гонзаго П.</p> <p>56. пруд Нижний Старосильвийский с плотиной, 1790-е гг.</p> <p>57. пруд Пиль-башенный, кон. XVIII в.</p> <p>58. пруд Северный Верхний Новошалеинный с плотиной, нач. XIX в., худ.-декоратор Гонзаго П.</p> <p>59. пруд Северный Нижний Новошалеинный с плотиной,</p>	
--	--	--	--

		<p>нач. XIX в., худ.-декоратор Гонзаго П.</p> <p>60. пруд Старошалайный, кон. XVIII в.</p> <p>61. пруд "У обсерватории", 1870-е гг.</p> <p>62. пруд Фасадный, 1780 г., арх. Камерон Ч.</p> <p>63. пруд Фонтанный, кон. XVIII в.</p> <p>64. пруд Центральный (Константиновский) Розовопавильонный с плотиной и островом княгини Ливен, 1790-е гг., 1806-1807 гг., худ.-декоратор Гонзаго П.</p> <p>65. пруд Южный Верхний Новошалайный с плотиной</p> <p>66. пруд Южный Нижний Новошалайный с плотиной, нач. XIX в., худ.-декоратор Гонзаго П.</p> <p>67. пруды Венерины (Большой и Малый) с островом Любви, 1800-е гг., худ.-декоратор Гонзаго П.</p> <p>68. река Славянка, 1780-е гг. (изменение береговой линии), арх.Камерон Ч., 1790-е гг., арх. Бренна В., 1870-е гг. (регулирование русла от Новосильвийского моста до Нововесинского моста)</p> <p>69. руина у Елизаветина (Краснодолинного) павильона, 1803-1807 гг., арх. Камерон Ч.</p> <p>70. Собственный сад:</p> <p>70.1. бюст "Антиной" ("Дионис"), кон. XVIII в., нач. XIX в. (постамент)</p> <p>70.2. бюст "Неизвестный мужчина", кон. XVIII в., нач. XIX в. (постамент)</p> <p>70.3. ваза, 1775 г., ск. Жилле Н., нач. XIX в. (постамент)</p> <p>70.4. ваза, нач. XIX в.</p> <p>70.5. вазы (четырнадцать), 1805 г., арх. Воронихин А.Н.</p> <p>70.6. павильон "Трех граций" и терраса, 1800-1801 гг., арх. Камерон Ч., 1803 г., ск. Прокофьев П.П., ск. Трискорни П.</p> <p>70.7. сад, 1780-е гг., садовый мастер Визлер А.К., худ. Виолье А.Ф.</p> <p>70.8. скамьи металлические (шесть), кон. XVIII в., 1980-е гг. (воссоздание)</p> <p>70.9. статуя "Молодой кентавр" (две),</p>	
--	--	--	--

		<p>кон. XVIII в. (с оригинала Аристеея и Папия), ск. Трискорни П.</p> <p>71. скамья металлическая, нач. XVIII в., 1980 г. (воссоздание)</p> <p>72. статуи "Аполлон", "Афина", кон. XVIII в.</p> <p>73. статуя "Актеон", 1816 г., ск. Мартос И.П., отливка Екимова А.В., 1954 г. (постамент)</p> <p>74. статуя "Аполлон Бельведерский", 1782 г. (с оригинала ск. Леохара), отливка Гастклу Э. по модели Гордеева Ф., 1963 г. (воссоздание постамента)</p> <p>75. статуя "Боец Боргезе", нач. XIX в. (с оригинала ск. Агасия), 1954 г. (постамент)</p> <p>76. статуя "Гермес Флорентийский" (Меркурий), 1795 г. (с оригинала III в. до н.э.), отливка Гастклу Э. по модели Гордеева Ф., 1963 г. (воссоздание постамента)</p> <p>77. статуя "Илионей", 1787 г. (с оригинала школы ск. Скопаса), отливка Можалова В. по модели Гордеева Ф., кон. XVIII в. (постамент)</p> <p>78. статуя "Каллиопа", 1722 г. (копия с оригинала II в. до н.э.), литейный мастер Гастклу Э., 1963 г. (воссоздание постамента)</p> <p>79. статуя "Клио", 1794 г. (с оригинала III в. до н.э.), отливка Гастклу Э., 1963 г. (воссоздание постамента)</p> <p>80. статуя "Мельпомена", 1795 г. (копия с оригинала II в. до н.э.), литейный мастер Гастклу Э., 1963 г. (воссоздание постамента)</p> <p>81. статуя "Ниобида", 1787 г. (с оригинала школы ск. Скопаса), отливка Можалова В. по модели Гордеева Ф.</p> <p>82. статуя "Ниобида", 1786 г. (с оригинала школы ск. Скопаса), отливка Можалова В. по модели Гордеева Ф., кон. XVIII в. (постамент)</p> <p>83. статуя "Полигимния", 1793 г. (с оригинала III в. до н.э.), отливка Гастклу Э., 1963 г.</p>	
--	--	---	--

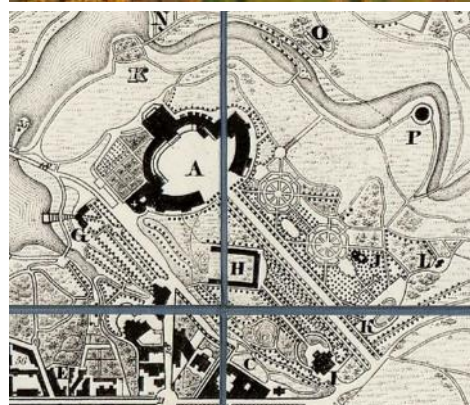
		<p>(воссоздание постамента) 84. статуя «Галия», 1795 г. (с оригинала III в. до н.э.), отливка Гастклу Э., 1963 г. (воссоздание постамента) 85. статуя "Терпсихора", 1794 г. (с оригинала II в. до н.э.), отливка Гастклу Э., 1963 г. (воссоздание постамента) 86. статуя "Урания", 1796 г. (копия с оригинала III в. до н.э.), отливка Гастклу Э., 1963 г. (воссоздание постамента) 87. статуя "Флора", 1796 г. (копия с оригинала II в. до н.э.), отливка Гастклу Э., 1963 г. (воссоздание постамента) 88. статуя "Эвтерпа", 1798 г. (копия с оригинала III в. до н.э.), отливка Гастклу Э., 1963 г. (воссоздание постамента) 89. статуя "Эрато", 1793 г. (копия с оригинала III в. до н.э.), отливка Гастклу Э., 1963 г. (воссоздание постамента) 90. трельяж "Турецкая беседка" с вазами (пятнадцать), 1799 г., худ.-декоратор Гонзаго П., 1815 г., арх. Росси К.И.</p> <p>(*утрачен)</p> <p>Объемно-пространственная композиция, рельеф, планировочная система, дорожная сеть Павловского парка:</p> <p>1. Придворцовый ландшафтный район:</p> <p>расположенный в южной части Павловского парка, у его южной границы, ограниченный Садовой улицей с южной стороны, правым берегом реки Славянки (включая Фасадный пруд) с западной и северной стороны, Еленинской дорогой и условной перпендикулярной линией от нее к Театральной дороге севернее «павильона «Молочня», Театральной дорогой (с включением Памятника жертвам революции);</p>	
--	--	---	--

характеризующийся сочетанием пейзажной и регулярной планировки;

равнинным рельефом с крутым понижением в сторону долины реки Славянки на границе ландшафтного района Долина реки Славянки;

сочетанием открытых и закрытых пространств, включая:

открытые участки, в т.ч.: курдонер дворца, поляны-склоны между дворцом и Фасадным прудом и в районе Итальянской лестницы, Большие круги, Вольерный участок, партер у павильона Росси;




закрытые участки, в т.ч.: плотные кулисы и ландшафтные группы между открытыми участками, насаждения в районе «павильона «Молочня»;

аллейные посадки, в т.ч. центральная композиционная ось района – Тройная липовая аллея;

дорожная сеть, включающая Тройную липовую аллею, Дворцовый проезд, дорожки Вольерного участка, дорожки Больших Кругов, Еленинскую, Николаевскую, Гонзаговскую, Бренновскую, Философскую и Театральную дорожки,

покрытие дорожек: из высевков розового гранита на щебеночном основании;



архитектурно-ландшафтные участки района и их характеристики:

Вольерный участок, расположенный на участке, ограниченном Тройной липовой аллеей, Большим дворцом, Садовой улицей, участком павильона России:

сочетание регулярной и пейзажной планировки, цветники, боскеты, газоны, щебеночно-набивные дорожки, пруд, здание Вольера, малая архитектурная форма, скульптура, включающие:

- открытое пространство с газонами и пьедесталом солнечных часов в центре между дворцом и Вольером;

- здание Вольера, фигурный пруд по его оси перед западным фасадом со статуей Венеры Итальянской в центре, рядовыми посадками по сторонам;




		<p>- боскет со статуей Танцовщицы, его местоположение, разбивка, историческое планировочное решение, габариты дорожек и шпалер, видовой состав, постанковка статуи Танцовщицы на пьедестале в центре;</p> <p>- цветочный лабиринт у Вольера, его местоположение, историческое планировочное решение, габариты дорожек;</p> <p>- боскет зеленый лабиринт, его местоположение, разбивка, историческое планировочное решение, габариты дорожек и шпалер, абрис стенки лабиринта, видовой состав, постанковка вазы на пьедестале в центре;</p> <p>- тройная дорожка, параллельная Тройной липовой аллее, с востока от Вольера с рядовыми посадками и цветниками;</p> <p>- зеленая аркада из формованных лип параллельная Тройной липовой аллее;</p> <p>Участок павильона Росси, расположенный на территории, ограниченной Вольерным участком, Садовой улицей, районом Парадного поля и Тройной липовой аллеей:</p> <p>включающий круглую, площадку с партером из газона с акцентами цветочных клумб, плотную кулису с задней стороны павильона Росси, павильон Росси;</p>	     
--	--	---	--

Участок павильона Молочня и Турецкой беседки, расположенный на территории, ограниченной, Тройной липовой аллеей, Театральной дорогой, границей Придворцового района, Большими Кругами:

включающий преимущественно закрытые участки плотных массивов, посадок типа кен-конс, участок Турецкой беседки с площадками, древесными и кустарниковыми насаждениями, вазами на пьедесталах, открытую площадку у павильона «Молочня», павильон «Молочня», воздушный театр;


Участок Больших Кругов, расположенный на территории, ограниченной Тройной Липовой аллеей, Большим дворцом, участком павильона «Молочня» и Турецкой беседки, склоном к реке Славянке,

включающий два полуоткрытых круглых боскета с регулярным планировочным решением в виде центрального круглого стилобата со скульптурой в центре и цветочной рабаткой по центру, и геометрических партерных участков с цветочными рабатками, акценты в виде топиарных форм из вечнозеленых растений;



Участок Собственного сада, расположенный с южной стороны Дворца, в собственной ограде;

тип сада - регулярный;
историческая объемно-пространственная композиция трехчастная: сочетание боскета «кен-конс», садика с дендрологической коллекцией декоративных кустарников, разрезных цветочных партеров, с павильоном «Трех граций» и террасой, аллеей ваз, скамьями, бюстами;



Участок, примыкающий к галерее Гонзаго, расположенный на территории между галереей Гонзаго, Семейной рощей и рекой Славянкой,

с пейзажной планировкой, открытыми пространствами (газоны), ландшафтными группами, однорядными посадками посадками формованных лип;



2. Ландшафтный район Парадного поля:

расположенный в южной части парка, ограниченный Садовой улицей, Театральной дорогой, участком Пиль-башенной аллеи, 9-й Парадной дорогой, Хозяйственной дорогой;

характеризующийся пейзажной планировкой,

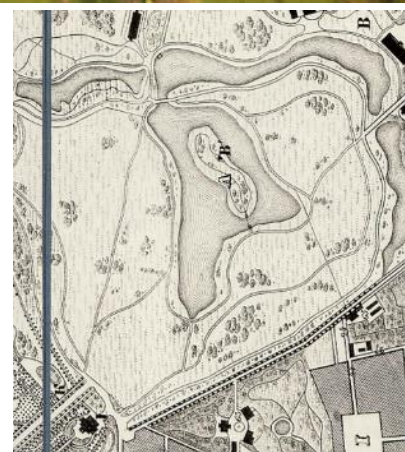
равнинным рельефом без выраженных перепадов,













сочетанием открытых, полуоткрытых и закрытых пространств, включающих:






открытые и полуоткрытые пространства:








поляны с ландшафтными группами чистого и смешанного состава, обеспечивающие дальние видовые панорамы, в т.ч. в направлении Большого дворца;



		<p>закрытые пространства:</p> <p>массив на острове княгини Ливен, плотные кулисы вдоль берегов Нижнего Розовопавильонного пруда и вдоль Театральной дороги;</p> <p>дорожная сеть с пейзажной планировкой, в т.ч. Парадные дороги;</p> <p>покрытие дорожек: из высевок розового гранита на щебеночном основании;</p> <p>местоположение, объемно-пространственные, конструктивные, планировочные и архитектурно-художественные характеристики зданий и сооружений, малой архитектурной формы, ландшафтных объектов, элементов гидросистемы;</p>	      
--	--	---	--

		<p>3. Ландшафтный район Белая Береза:</p> <p>расположенный в восточной части парка, ограниченный Садовой улицей, Пограничной Федоровской дорогой, Погранично-Ижорской дорогой, Парковой улицей (Нововесь), Нововесниской дорогой, Английской дорогой, Пильбашенной аллеей, 9-й Парадной дорогой, Хозяйственной дорогой;</p> <p>характеризующийся планировкой с сочетанием системы регулярных лучевых аллей-просек, образующих пространственно-планировочный каркас, и двух пейзажных дорог и пейзажной планировкой северной части района;</p> <p>пейзажной планировки с регулярной лучевой структурой,</p> <p>равнинным рельефом без выраженных перепадов,</p> <p>сочетанием открытых, полуоткрытых и закрытых пространств, включающих:</p>	  
--	--	--	--

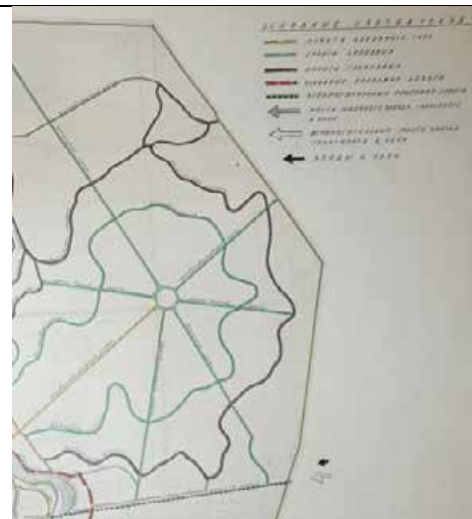
		<p>открытые и полуоткрытые пространства: обширные луга с множественными ландшафтными группами и солитерными посадками на территории в центральной части района («Центральное поле»), окружающей круг белых берез, обеспечивающие дальние панорамные виды в различных направлениях;</p> <p>обширные луга с множественными ландшафтными группами и солитерными посадками в северной части территории района («Северное поле»), обеспечивающие дальние панорамные виды в различных направлениях;</p> <p>круглая поляна с кольцевой дорожкой с ландшафтной группой «Круг белых берез» с круговой посадкой березы пушистой в центре района;</p>	    
--	--	--	--

		<p>панорамы, видовые точки на Английской дороге, включая «Самое красивое место» и Западную дальнюю перспективу Белой Березы;</p> <p>закрытые пространства:</p> <p>плотные массивы вдоль восточной границы парка,</p> <p>массивы по обеим сторонам Ижорской аллеи,</p> <p>кулиса Английской дороги между двумя зонами открытых пространств (северной и центральной),</p> <p>массив вдоль границы с Новой Сильвией,</p> <p>массив вдоль границы с Долиной реки Славянки в северной части района;</p>	      
--	--	--	--


дорожная сеть с сочетанием пейзажной и регулярной планировок, включающая семь аллей-просек, расходящихся от Круга белых берез (Черной Шляпы (западная часть), Розовопавильонная (западная часть), Белосултанная, Будочная, Черной Шляпы (восточная часть), Розовопавильонная (восточная часть), Липецкая; две кольцевые пейзажные дороги (Дерновая и Английская), пограничные дороги (Погранично-Ижорская дорога, Нововесинская дорога, 9-я Парадная дорога, Хозяйственная дорога), Ижорскую аллею, Бельведерную дорогу, дорожку Круга белых берез, площадку у Этюпских ворот, прочие дороги;

покрытие дорожек: из высевок розового гранита на щебеночном основании, грунтовое и дерновое;

аллейные посадки, в т.ч. вдоль Ижорской аллеи, вдоль Розовопавильонной аллеи (восточная часть);



местоположение, объемно-пространственные, конструктивные, планировочные и архитектурно-художественные характеристики зданий и сооружений, малой архитектурной формы, ландшафтных объектов, элементов гидросистемы;




4. Ландшафтный район Старая Сильвия:

расположенный в центральной части парка, ограниченный Пильбашенной аллеей, Еленинской дорогой, условным перпендикуляром от Еленинской дороги к Театральной дороге;



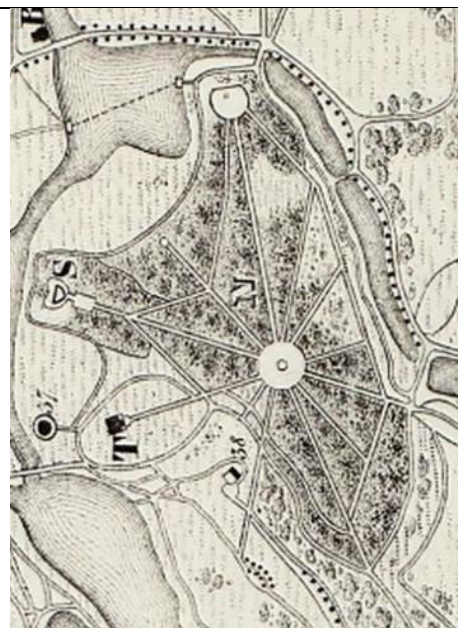
характеризующийся сочетанием пейзажной планировки с регулярной лучевой структурой,








выраженными перепадами рельефа с плато с плавным подъемом со стороны Придворцового района, и крутыми склонами с плато в сторону реки Славянки и Старосильвийских прудов, включая холм с Амфитеатром, лестничный спуск к Руинному каскаду,

преимущественно закрытыми пространствами в сочетании с открытыми пространствами с видовыми панорамами в сторону долины реки Славянки:

закрытые пространства:
- массив в районе Двенадцати дорожек, переходящий в массив в районе памятника любезным родителям;



		<p>открытые пространства: - открытые склоны в сторону Еленинской дороги и долины реки Славянки, в т.ч. в районе Амфитеатра, обеспечивающие дальние панорамы;</p> <p>дорожная сеть с сочетанием пейзажной и регулярной планировок, включающая двенадцать дорожек, расходящихся от центральной площадки (Амфитеатральная, Гордеевская, Главная, Пильбашенная, Охотничья, 9-ти муз, Екатерининская и др.), Круговую дорогу, Пильбашенную дорогу (по границе с Парадным полем и Белой Березой), Криковскую дорогу, Еленинскую дорогу, Гонзаговскую дорогу, Философскую дорогу, Театральную дорогу;</p> <p>покрытие дорожек: из высевок розового гранита на щебеночном основании;</p> <p>боскеты;</p> <p>местоположение, объемно-пространственные, конструктивные, планировочные и архитектурно-художественные характеристики зданий и сооружений, малой архитектурной формы, скульптуры, ландшафтных объектов, элементов гидросистемы;</p>	    
--	--	---	--

--	--	--



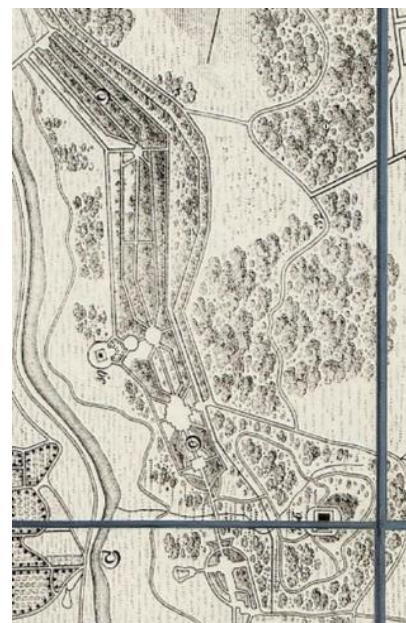
5. Ландшафтный район Новая Сильвия:

расположенный в центральной части парка к северу от Старой Сильвии, ограниченный Пильбашенной аллеей, Еленинской дорогой, дорогой от Новосильвийского моста к Нововесинской дороге, Нововесинской дорогой, Английской дорогой;

характеризующийся сочетанием пейзажной планировки со сложной регулярной структурой, система дорожек и тропинок лесного типа, оформленных посадкой живой изгороди из акации желтой;

выраженными перепадами рельефа с плато со склонами в сторону реки Славянки, Старосильвийских прудов, плавным спуском в северную сторону, Новосильвийским валом со стороны Белой Березы;

преимущественно закрытыми пространствами в сочетании с открытыми пространствами с видовыми панорамами в сторону долины реки Славянки:



		<p>закрытые пространства:</p> <ul style="list-style-type: none"> - массив в южной части района у Мавзолея Супругу-благодетелю; - массив в центральной и северной частях района; открытые пространства: <ul style="list-style-type: none"> - открытые склоны в сторону Еленинской дороги и долины реки Славянки, в т.ч. в районе Колонны «Конец Света», обеспечивающие дальние панорамы; - открытая видовая просека от Мавзолея Супругу-благодетелю в сторону реки Славянки; 	    
--	--	--	--

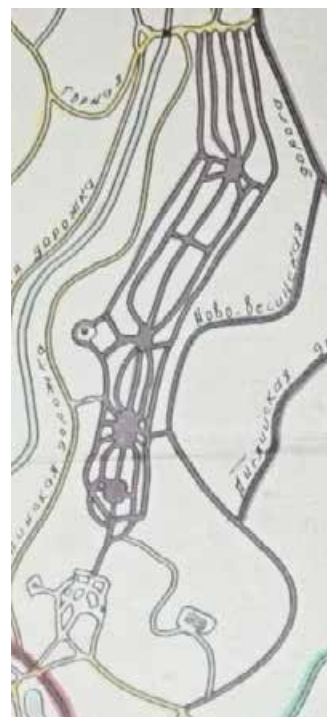
дорожная сеть, сочетающая пейзажную и регулярную планировку, включающая:

сложную систему дорожек в районе Колонны «Конец Света», состоящую из рядов параллельных дорожек и тропинок, соединяющихся в трех местах с площадкам (в т.ч. пять тропинок Новой Сильвии, Центральную дорожку Новой Сильвии, три поперечные дорожки Новой Сильвии, Дальняя дорожка Новой Сильвии), систему дорожек и площадок в районе Мавзолея Супругу-благодетелю (в т.ч. Мавзолейная дорожка, Траурная дорожка, Большую и Малую площадки Новой Сильвии), Еленинскую дорогу, Нововесинскую дорогу, Английскую дорогу;

покрытие дорожек: из высевок розового гранита на щебеночном основании, грунтовое;

боскеты;

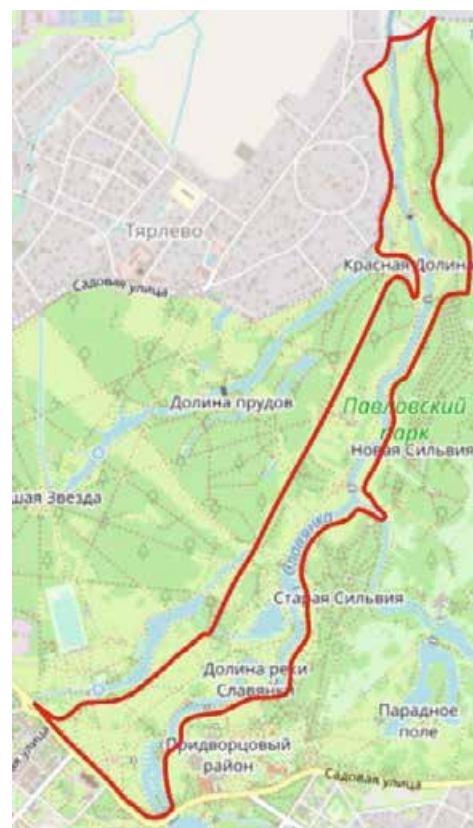
местоположение, объемно-пространственные, конструктивные, планировочные и архитектурно-художественные характеристики зданий и сооружений, малой архитектурной формы, скульптуры, ландшафтных объектов, элементов гидросистемы;









6. Ландшафтный район Долина реки Славянки:

расположенный вдоль русла реки Славянки, протекающей по центральной части парка с юга на север, ограниченный Садовой улицей, Ботанической аллеей, Краснодолинной аллеей, Михайловской дорогой, границей парка (с пос. Тярлево), Комсомольской улицей, Нововесинской дорогой, Еленинской дорогой;





		<p>характеризующийся пейзажной планировкой;</p> <p>рельефом с выраженными перепадами, в виде низменности (долины) с рекой, протекающей по центру и выраженными склонами по обеим сторонам долины;</p> <p>преимущественно открытыми пространствами в сочетании с полукрытыми и закрытыми пространствами по верхним краям склонов и локальными массивами:</p>	   
--	--	---	---

		<p>открытые пространства:</p> <ul style="list-style-type: none"> - открытые поляны в южной части (от Большого Каменного моста-плотины до Черного моста-плотины) с множественными ландшафтными группами и солитерными посадками по обеим сторонам реки и расположенного на ее течении Фасадного пруда, как в долине, так и в верхней части; - открытые поляны с множественными ландшафтными группами и солитерными посадками, открытое пространство озера Круглого на участке в среднем течении от Черного моста-плотины до Висконтиева моста-плотины по обеим сторонам реки и расположенного на ее течении Висконтиева пруда, как в долине, так и в верхней части; - открытые пространства с локальными солитерными посадками в северном участке от Висконтиева моста-плотины до Нововесинского моста в виде узкого «коридора» с плотными кулисами по верхнему краю склонов долины по обеим сторонам реки и расположенного на ее течении Пильбашенного пруда, включая террасированный склон напротив Амфитеатра (в настоящее время террасы утрачены); <p>Полуоткрытые и закрытые пространства:</p> <ul style="list-style-type: none"> - Семейная роща у моста Кентавров; - локальный массив у Холодной ванны; 	     
--	--	--	--

		<p>- локальный массив у Черного моста-плотины (Эрмитажная роща);</p> <p>- массив-кулиса вдоль левого склона долины (вдоль Ботанической и Краснодолинной аллеи) от Большого каскада до Новосильвийского моста;</p> <p>- массив-кулиса вдоль правого склона на участке от Новосильвийского моста до Нововесинского моста;</p> <p>дорожная сеть с пейзажной планировкой, включающая продольные дороги по берегам реки Славянки (Еленинскую дорогу и Михайловскую дорогу), Николаевскую дорогу, Мариинскую дорогу, Ботаническую аллею, Уединенную аллею, дорогу Зодчего Росси, Каскадную дорогу, Озерную дорогу, Храмовую дорогу, Пихтовую дорогу, Сиреневую аллею, Пильбашенную аллею, Краснодолинную аллею, Александровскую дорогу, Нововесинскую дорогу и др.;</p> <p>покрытие дорожек: из высевок розового гранита на щебеночном основании, грунтовое;</p> <p>аллейные посадки, в т.ч. вдоль Ботанической аллеи, Краснодолинной аллеи;</p> <p>Хмелевая беседка, ее историческое местоположение и объемно-планировочное решение в виде формованных лип, высаженных кольцом;</p>	      
--	--	--	--

местоположение, объемно-пространственные, конструктивные, планировочные и архитектурно-художественные характеристики зданий и сооружений, малой архитектурной формы, скульптуры, ландшафтных объектов, элементов гидросистемы;



7. Ландшафтный район Большая Звезда (исключая ландшафтный подрайон Красная долина и Долина прудов):

расположенный в западной части парка, ограниченный Садовой улицей, Фильтровским шоссе, Тярлевской просекой, Ботанической аллеей;

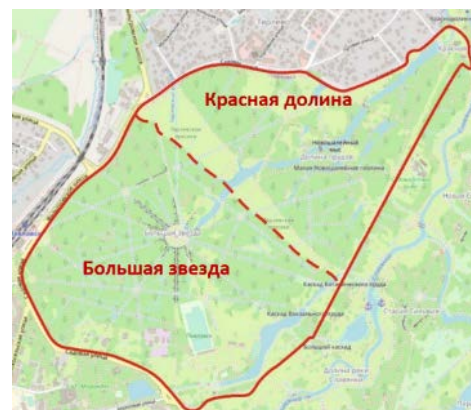
характеризующийся преимущественно регулярной планировкой: лесной массив, прорезанный системой просек, образующих центральную звезду с площадкой с павильоном в центре, и пентаграмму в плане с малыми звездами аллей;






равнинным рельефом;

преимущественно закрытыми пространствами (в сочетании с локальными открытыми пространствами):

открытые пространства:

- открытые поляны в южной части (в районе Вокзального пруда) с множественными ландшафтными группами и солитерными посадками;


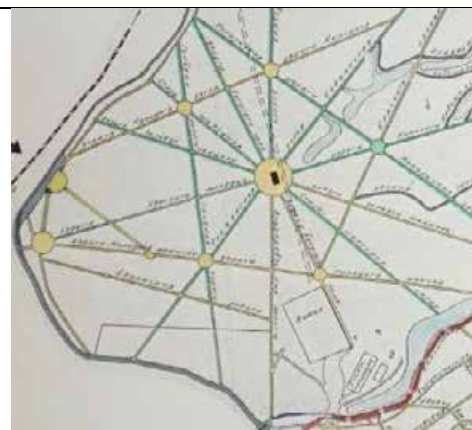


		<p>- открытые поляны в центральной части (площадка в районе Круглого зала, оформленная кольцевой живой изгородью, к северу от Круглого зала, в районе Верхнего Круглозального пруда) с ландшафтными группами и солитерными посадками;</p> <p>- локальные площадки (круги) в местах пересечения аллей;</p> <p>закрытые пространства:</p> <p>- массивы на территории района;</p>	    
--	--	--	--

дорожная сеть преимущественно с регулярной планировкой, включающая: аллеи Дружескую, Молодого Жениха, Нововокзальную, Красного Молодца, Красного Бугра, Зеленой Женщины, Старошалеиную, Богатого Поля, Славянскую, Водопроводную, Славянскую, Грибную, Красного Солнца, Поперечную, Светлую, Дубовую, Вокзальную, Тенистую, просеку бывшей железной дороги;

покрытие дорожек: из высевок розового гранита на щебеночном основании, грунтовое и дерновое;

аллейные посадки, боскеты;

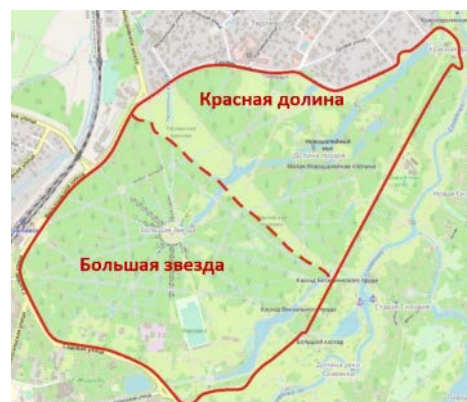



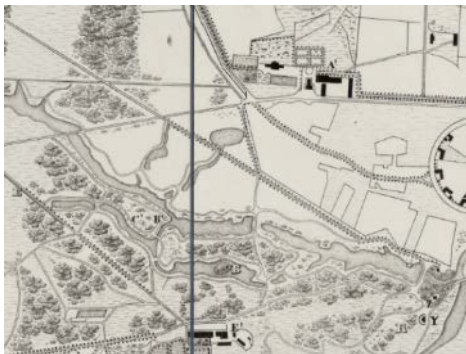





местоположение, объемно-пространственные, конструктивные, планировочные и архитектурно-художественные характеристики зданий и сооружений, малой архитектурной формы, скульптуры, ландшафтных объектов, элементов гидросистемы;



7а. Ландшафтный подрайон Красная долина и Долина прудов:

расположенный в северо-западной части парка, ограниченный Тярлевской просекой, Садовой улицей (Тярлево), границей парка, Михайловской дорожкой, Горной дорожкой, Краснодолинной просекой, Краснодолинной аллеей,



		<p>характеризующийся преимущественно регулярной планировкой;</p> <p>равнинным рельефом;</p> <p>преимущественно закрытыми пространствами в сочетании с локальными открытыми пространствами:</p> <p>открытые пространства:</p> <p>- Тярлевская просека;</p> <p>- Краснодолинная просека;</p>	      
--	--	--	--

- поляны в северной части района вдоль границы парка у поселка Тярлево с ландшафтными группами и солитерными посадками;



закрытые пространства:

- массивы на территории района;



дорожная сеть преимущественно с пейзажной планировкой, включающая: Славянскую аллею, аллею Красного Бугра, аллею Красного Солнца, Луговую дорожку, Новошалеиную дорожку, Куртинную дорожку, Елизаветинскую дорогу, Тепличную дорога, Краснодолинную аллею, аллею Красного Молодца, Прибрежную дорожку, Пильбашенную аллею, Лесную дорожку, Фонтанную аллею, Тенистую дорожку, Светлую дорожку, Красную дорожку, Оконечную дорожку,










щебеночно-набивное, грунтовое и дерновое покрытие дорожек;



аллейные посадки, боскеты;

местоположение, объемно-пространственные, конструктивные, планировочные и архитектурно-художественные характеристики зданий и сооружений, малой архитектурной формы, скульптуры, ландшафтных объектов, элементов гидросистемы.



2.	Гидросистема:	<p>Придворцовый район:</p> <p>Пруд Вольерный, его местоположение на Вольерном участке Придворцового района, абрис береговой линии, исторические дно- и берегоукрепление;</p> <p>Система дренажных и мелиоративных канав с гидротехническими сооружениями;</p> <p>Парадное поле:</p> <p>Система Розовопавильонных прудов (Запасной Розовопавильонный пруд, Пруд Верхний Розовопавильонный с плотиной, Пруд Центральный (Константиновский) Розовопавильонный с плотиной и островом княгини Ливен, Пруд Нижний Розовопавильонный с плотиной), ее местоположение, абрис береговых линий (включая остров княгини Ливен), исторические дно- и берегоукрепления, перепад высот, гидротехнические сооружения, включая Олений мост, плотины, пристани;</p> <p>Система дренажных и мелиоративных канав, каналов и коллекторов с гидротехническими сооружениями;</p> <p>Белая Береза:</p> <p>Пруд на Старом питомнике, его местоположение, абрис береговой линии, исторические дно- и берегоукрепления;</p> <p>Пруд у Обсерватории, его местоположение, абрис береговой линии, исторические дно- и берегоукрепления;</p> <p>Нововесинский пруд, его местоположение, абрис береговой линии, исторические дно- и берегоукрепления;</p>	     
----	---------------	--	--

Система дренажных и мелиоративных канав, каналов и коллекторов с гидротехническими сооружениями, включая большой северный и большой южный дренажи Белой Березы, большой дренаж Северного Поля;



Старая Сильвия:

Система Старосильвийских прудов (Пруд Верхний Старосильвийский с плотиной, Пруд Нижний Старосильвийский с плотиной), ее местоположение, абрис береговых линий, исторические дно- и берегоукрепления, перепад высот, гидротехнические сооружения (плотины);



Система дренажных и мелиоративных канав, каналов и коллекторов с гидротехническими сооружениями;



		<p>Новая Сильвия:</p> <p>Система дренажных и мелиоративных канав, каналов и коллекторов с гидротехническими сооружениями, включая ручей в Мавзолейном овраге, Новосильвийский ров;</p> <p>Долина реки Славянки:</p> <p>Река Славянка и, расположенные на ее течении пруды Фасадный, Висконтиев и Пильбашенный, ее местоположение, трассировка (пересекает территорию парка с юга на север), абрис береговых линий (включая Еленинский остров), исторические дно- и берегоукрепления, гидротехнические сооружения, включая мосты, мосты-плотны, пристани;</p> <p>Озеро Круглое, его местоположение, абрис береговых линий (включая Еленинский остров), исторические дно- и берегоукрепления, гидротехнические сооружения включая Большой Каскад;</p> <p>Система дренажных и мелиоративных канав, каналов и коллекторов с гидротехническими сооружениями, включая стоки и ручьи впадающие в реку Славянку и озеро Круглое (в т.ч.: Аполлонов каскад, Старошалайный сток, канал Большого Каскада с Большим Каскадом, сток из Круглого озера в реку Славянку, ручей Вокзальных прудов с каскадом у Ботанического пруда, ручей Руинного Каскада, перелив Фонтанного пруда, ручей в Мавзолейном овраге, Краснодолинный ручей (Елизаветин каскад));</p> <p>Большая Звезда:</p> <p>Система Вокзальных прудов (Вокзальный пруд, Старошалайный пруд, Ботанический пруд), ее местоположение, абрис береговых линий, исторические дно- и берегоукрепления, перепад высот, гидротехнические сооружения (плотины);</p>	     
--	--	---	--







Система Круглозальных прудов (Верхний Круглозальный пруд, Нижний Круглозальный пруд), ее местоположение, абрис береговых линий, исторические дно- и берегоукрепления, перепад высот, гидротехнические сооружения (плотины);


Система дренажных и мелиоративных канав, каналов и коллекторов с гидротехническими сооружениями, включая часть Тярлевского водовода на участке от створа Водопроводной улицы до Круглого Зала, Старошалеиный водовод (от Круглого Зала до Вокзального пруда), Круглозальный сток (от Тярлевского водовода к Круглозальным прудам, часть Глазовского водовода на участке от Тярлевского водовода до границы подрайона Красная долина и Долина прудов;

Красная Долина и Долина Прудов:

Сложная система прудов (Новошалеиные пруды, Краснодолинный пруд, Венерины пруды с Островом Любви), ее местоположение, абрис береговых линий (включая Остров Любви), исторические дно- и берегоукрепления, перепад высот, гидротехнические сооружения, включая мосты-плотины, плотины;



		<p>Глазовский пруд, его местоположение, абрис береговых линий, исторические дно- и берегоукрепления;</p> <p>Пруд на Новом питомнике, его местоположение, абрис береговых линий, исторические дно- и берегоукрепления;</p> <p>Фонтанный пруд, его местоположение, абрис береговых линий, исторические дно- и берегоукрепления;</p>	     
--	--	---	---

		<p>Система дренажных и мелиоративных канав, каналов и коллекторов с гидротехническими сооружениями, включая часть Глазовского водовода от границы района Большая Звезда до Глазовского пруда, Глазовский ручей, ручей из Пруда на Новом Питомнике в Северный Верхний Новошалеинный пруд, протоку из Южного Нижнего Новошалеинного пруда в Большой Венерин пруд, слив Большого Венерина пруда через Малый Венерин Пруд в Краснодолинный пруд, Краснодолинный ручей, перелив Фонтанного пруда.</p>	
3.	Насаждения:	<p>В соответствии с данными ландшафтной инвентаризации;</p> <p>Старовозрастной и средневозрастной древостой;</p> <p>основной породный состав: лиственница, ель, сосна, пихта, липа, ясень, клен, дуб, вяз, ива, береза;</p> <p>декоративные кустарники, цветники, газоны.</p>	

4.	Здания и сооружения, малая форма, мемориальные объекты:	<p>Местоположение, объемно-пространственные, конструктивные, планировочные и архитектурно-художественные характеристики зданий, сооружений, объектов малой формы и мемориальных объектов, расположенных на территории Павловского парка:</p> <p>1. Фонтан с лягушками с чашей октогональной формы, скульптурами лягушек,</p> <p>его местоположение (в районе Большая Звезда на северо-восточном берегу Вокзального пруда вблизи здания Музыкального вокзала (в настоящее время утраченного), габариты, исторические материалы, конструкции, декоративно-художественное решение;</p> <p>2. Чугунный фонтан (впоследствии переделанный в фонтан-светильник), с круглым основанием, мужскими маскаронами, круглой чашей, сидящей полуобнаженной мужской фигурой (Вакх), историческим ограждением клумбы в основании,</p> <p>его местоположение (в районе Большой Звезды на северо-восточном берегу Вокзального пруда по центральной оси здания Вокзала (Музыкального вокзала), в настоящее время утраченного, исторические габариты, материалы, конструкции, декоративно-художественное решение;</p>	    
----	---	--	--

3. Колонна княгини Ливен:

Колонна серого гранита на пьедестале из розового гранита с профилировками, на ступенчатом стилобате, завершенная тосканской капителью и, установленным на ней, фрагментом полного антаблемента с метопно-триглифным фризом и выносным карнизом,

ее местоположение (в районе Парадное Поле), габариты, исторические материалы, конструкции, декоративно-художественное решение;

прямоугольный постамент с металлическим шаром над карнизом, гранитные тумбы круглого сечения с металлическими навершиями по углам стилобата, их местоположение (в районе Парадное Поле), габариты, исторические материалы, конструкции, декоративно-художественное решение;



4. Ваза в честь Фридриха Вильгельма Прусского:

Ваза-амфора серо-розового гранита на прямоугольном пьедестале темно-серого гранита с профилировками и ложчатым орнаментом, на известняковом стилобате,

ее местоположение (в районе Долина Реки Славянки вблизи павильона Холодная ванна), габариты, исторические материалы, конструкции, декоративно-художественное решение;



5. Памятник Великому Князю Вячеславу Константиновичу в виде мраморной статуи скорбящего ангела на пьедестале в виде наброски валунов, в крытой ажурной металлической беседке с перильным ограждением, растительным орнаментом, фигурным навершием, с выделением деталей позолотой.





ПРАВИТЕЛЬСТВО САНКТ-ПЕТЕРБУРГА
КОМИТЕТ ПО ГОСУДАРСТВЕННОМУ КОНТРОЛЮ, ИСПОЛЬЗОВАНИЮ
И ОХРАНЕ ПАМЯТНИКОВ ИСТОРИИ И КУЛЬТУРЫ
РАСПОРЯЖЕНИЕ

окуд

13.01.2023№ 13-рп

**О внесении изменений в распоряжение
КГИОП от 29.12.2021 № 471-рп**

1. Внести в предмет охраны объекта культурного наследия федерального значения «Парк», входящего в состав объекта культурного наследия федерального значения «Павловский дворцово-парковый ансамбль», утвержденный распоряжением КГИОП от 29.12.2021 № 471-рп, изменение, изложив пункт 4 приложения к указанному распоряжению в редакции согласно приложению к распоряжению.

2. Начальнику отдела государственного реестра объектов культурного наследия КГИОП обеспечить размещение настоящего распоряжения в электронной форме в локальной компьютерной сети КГИОП и его официальное опубликование.

3. Контроль за выполнением распоряжения возложить на начальника Управления государственного реестра объектов культурного наследия.

Заместитель председателя КГИОП

Г.Р. Аганова

4.	<p>Здания и сооружения, малая форма, мемориальные объекты:</p>	<p>Местоположение, пространственные, планировочные и художественные формы и мемориальных объектов, расположенных на территории Павловского парка:</p> <p>объемно-конструктивные, архитектурно-художественные характеристики объектов, расположенных на территории Павловского парка:</p> <p>1. Фонтан с лягушками с чашей октогональной формы, скульптурами лягушек,</p> <p>его местоположение (в районе Большая Звезда на северо-восточном берегу Вокзального пруда вблизи здания Музыкального вокзала (в настоящее время утраченного), габариты, исторические материалы, конструкции, декоративно-художественное решение;</p> <p>2. Чугунный фонтан (впоследствии переделанный в фонтан-светильник), с круглым основанием, мужскими маскаронами, круглой чашей, сидящей полуобнаженной мужской фигурой (Вакх), историческим ограждением клумбы в основании,</p> <p>его местоположение (в районе Большой Звезды на северо-восточном берегу Вокзального пруда по центральной оси здания Вокзала (Музыкального вокзала), в настоящее время утраченного, исторические габариты, материалы, конструкции, декоративно-художественное решение;</p>	    
----	--	---	---

3. Колонна княгини Ливен:

Колонна серого гранита на пьедестале из розового гранита с профилировками, на ступенчатом стилобате, завершенная тосканской капителью и, установленным на ней, фрагментом полного антаблемента с метопно-триглифным фризом и выносным карнизом,

ее местоположение (в районе Парадное Поле), габариты, исторические материалы, конструкции, декоративно-художественное решение;

прямоугольный постамент с металлическим шаром над карнизом, гранитные тумбы круглого сечения с металлическими навершиями по углам стилобата, их местоположение (в районе Парадное Поле), габариты, исторические материалы, конструкции, декоративно-художественное решение;



4. Ваза в честь Фридриха Вильгельма Прусского:

Ваза-амфора серо-розового гранита на прямоугольном пьедестале темно-серого гранита с профилировками и ложчатым орнаментом, на известняковом стилобате,


ее местоположение (в районе Долина Реки Славянки вблизи павильона Холодная ванна), габариты, исторические материалы, конструкции, декоративно-художественное решение;



5. Памятник Великому Князю Вячеславу Константиновичу в виде мраморной статуи скорбящего ангела на пьедестале в виде наброски валунов, в крытой ажурной металлической беседке с перильным ограждением, растительным орнаментом, фигурным навершием, с выделением деталей позолотой;



б. павильон «Старое Шале»: его местоположение (в ландшафтном районе «Долина реки Славянки», на верхнем плато у пересечения Ботанической аллеи и дороги Зодчего Росси), историческое объемно-пространственное и архитектурно-художественное решение, исторический облик фасадов и интерьеров.





ПРАВИТЕЛЬСТВО САНКТ-ПЕТЕРБУРГА
КОМИТЕТ ПО ГОСУДАРСТВЕННОМУ КОНТРОЛЮ, ИСПОЛЬЗОВАНИЮ
И ОХРАНЕ ПАМЯТНИКОВ ИСТОРИИ И КУЛЬТУРЫ
РАСПОРЯЖЕНИЕ

окуд

31.05.2024№ 421-рп

Об утверждении предмета охраны
объекта культурного наследия
федерального значения
«Пруд Колонистский с плотинной-распределителем»

В соответствии с подпунктом 10 пункта 2 статьи 33 Федерального закона от 25.06.2002 № 73-ФЗ «Об объектах культурного наследия (памятниках истории и культуры) народов Российской Федерации» и пунктом 3.12 Положения о Комитете по государственному контролю, использованию и охране памятников истории и культуры, утвержденного постановлением Правительства Санкт-Петербурга от 28.04.2004 № 651:

1. Утвердить предмет охраны объекта культурного наследия федерального значения «Пруд Колонистский с плотинной-распределителем», расположенного по адресу: Санкт-Петербург, г. Пушкин, Отдельный парк, в центральной части парка, входящего в состав объекта культурного наследия федерального значения «Отдельный парк», согласно приложению к распоряжению.


2. Начальнику отдела государственного реестра объектов культурного наследия Управления государственного реестра объектов культурного наследия обеспечить размещение настоящего распоряжения в электронной форме в локальной компьютерной сети КГИОП и его официальное опубликование.





3. Контроль за выполнением распоряжения возложить на начальника Управления государственного реестра объектов культурного наследия.

Заместитель председателя КГИОП

Г.Р.Аганова

Предмет охраны
 объекта культурного наследия федерального значения «Пруд Колонистский
 с плотиной-распределителем», входящего в состав объекта культурного наследия
 федерального значения «Отдельный парк»,
 Санкт-Петербург, г. Пушкин, Отдельный парк, в центральной части парка

№ пп	Виды предмета охраны	Элементы предмета охраны	Фотофиксация
1	2	3	4
1.	Объемно-пространственное и планировочное решение территории:	<p>местоположение пруда и плотины-распределителя, входящих в состав объекта культурного наследия федерального значения «Пруд Колонистский с плотиной-распределителем», в границах территории объекта культурного наследия федерального значения «Отдельный парк», в его северной части, у пересечения Московского шоссе и Софийского бульвара, визуальные и гидротехнические связи между элементами комплекса;</p> <p>визуальные, композиционные, конструктивные, гидравлические и функциональные связи с объектом культурного наследия федерального значения «Водовод Тайцкий (система с сооружениями);»</p> <p>визуальные и композиционные связи с объектами культурного наследия федерального значения, входящими в состав объекта культурного наследия федерального значения «Отдельный парк» и объектом культурного наследия федерального значения «Ворота Московские с кордегардиями».</p>	 <p>объект культурного наследия федерального значения «Пруд Колонистский» обозначен под № 2 на плане;</p> <p>объект культурного наследия федерального значения «Плотина-распределитель» обозначен под № 3 на плане.</p>

2.	<p>Объемно-пространственное, конструктивное и архитектурно-художественное решение:</p>	<p>историческая (здесь и далее под термином «исторический» следует понимать состояние объекта, сформировавшееся на начало XX века) конфигурация пруда в плане;</p> <p>на северной оконечности пруда – водосборное сооружение (плотина): местоположение, габариты.</p> <p>абрис береговых линий;</p> <p>дноукрепление;</p> <p>берегоукрепление в виде дерновых откосов;</p>	  <p>Фрагмент карты Царского Села 1897 г.</p>   <p>Вид от ОКН «Ворота Московские» на юг</p>
----	--	--	--



Вид на плотину в северной части пруда



Вид от ОКН «Ворота Московские» на юг



Вид от ОКН «Плотина-распределитель»
на север

плотина-распределитель:

историческое местоположение на
южной части объекта культурного
наследия федерального значения
«Пруд Колонистский»;

габариты.





ПРАВИТЕЛЬСТВО САНКТ-ПЕТЕРБУРГА
КОМИТЕТ ПО ГОСУДАРСТВЕННОМУ КОНТРОЛЮ, ИСПОЛЬЗОВАНИЮ
И ОХРАНЕ ПАМЯТНИКОВ ИСТОРИИ И КУЛЬТУРЫ
РАСПОРЯЖЕНИЕ окуд

01.03.2021

№ 51-р

**Об утверждении предмета охраны
объекта культурного наследия
федерального значения
«Водовод Таицкий (система с сооружениями)»**

В соответствии с подпунктом 10 пункта 2 статьи 33 Федерального закона от 25.06.2002 № 73-ФЗ «Об объектах культурного наследия (памятниках истории и культуры) народов Российской Федерации» и пунктом 3.12 Положения о Комитете по государственному контролю, использованию и охране памятников истории и культуры, утвержденного постановлением Правительства Санкт-Петербурга от 28.04.2004 № 651:

1. Утвердить предмет охраны объекта культурного наследия федерального значения «Водовод Таицкий (система с сооружениями)», расположенного по адресу: Санкт-Петербург, г. Пушкин, от Таицких ключей до Павловского парка, согласно приложению к распоряжению.

2. Установить, что настоящее распоряжение распространяется на территорию объекта культурного наследия федерального значения «Водовод Таицкий (система с сооружениями)», находящуюся в административных границах Санкт-Петербурга.

3. Начальнику отдела государственного реестра объектов культурного наследия Управления государственного реестра объектов культурного наследия обеспечить размещение распоряжения в электронной форме в локальной компьютерной сети КГИОП и его официальное опубликование.

4. Контроль за выполнением распоряжения возложить на начальника Управления государственного реестра объектов культурного наследия.

Заместитель председателя КГИОП





Г.Р. Аганова

Предмет охраны
 объекта культурного наследия федерального значения
 «Водовод Таицкий (система с сооружениями)»,
 расположенного по адресу: Санкт-Петербург, г. Пушкин,
 от Таицких ключей до Павловского парка

№ п.п.	Видовая принадлежность предмета охраны	Предмет охраны	Фотографии
1.	Объемно-пространственное и планировочное решение территории	<p>историческое местоположение части системы Таицкого водовода с гидротехническими сооружениями, расположенной в административных границах Санкт-Петербурга;</p> <p>историческое деление части системы Таицкого водовода, расположенной в административных границах Санкт-Петербурга на участки,</p> <p>в том числе:</p> <ul style="list-style-type: none"> - участок 1. Участок Таицкого водовода: местоположение (от границы с Лен.обл. по территории Пушкинского района, включая участок в границах Баболовского парка, участок на территории Екатерининского парка до Верхних прудов); система водовода с сооружениями (Минная галерея, Курголов грот, трасса водовода (надземная, подземная), акведук через р. Кузьминку, Баурский канал с гротом «Монах» и гранитным бассейном, гидротехнические сооружения у Баболовского дворца с Серебряным прудом и гротом); - участок 2. Софийский водовод, в том числе: открытая система водовода с сооружениями: местоположение: (г. Пушкин, от Баболовского парка до Витебской ж.д.; г. Павловск, от Витебской ж.д. до Павловского парка); система водовода с сооружениями (трасса водовода (надземная, подземная), Водопроводной мост, Водопроводной пруд, Купальный пруд с переливной плотиной, мост через ул. Красного Курсанта); 	

		<p>чугунно-трубный водовод: местоположение (г. Павловск, от ул. Березовая до Павловского парка);</p> <p>- участок 3. Павловский (Тярлевский) водовод: местоположение (от Екатерининского парка, по территории Отдельного парка до Павловского парка); система с сооружениями (трасса водовода (надземная, подземная), акведук);</p> <p>историческое объемно-пространственное решение системы Таицкого водовода с сооружениями;</p> <p>территория объекта: территория, непосредственно занятая объектом и связанная с ним исторически и функционально, являющаяся его неотъемлемой частью (плановое и высотное положение: надземное и подземное)</p>	
<p>Участок 1. Участок системы Таицкого водовода (от границы с Ленинградской обл. по территории Пушкинского района, через р. Кузьминку, по территории Баболовского парка, по территории Екатерининского парка до моста-делителя (Верхние пруды))</p>			
1.	<p>Объемно-пространственное и планировочное решение</p>	<p>историческое местоположение территории водовода (гидротехнических сооружений, каналов, прудов, дорог, исторических аллеиных посадок, Минной галереи):</p> <ul style="list-style-type: none"> - от границы с Ленинградской областью по территории Пушкинского района, до границы Баболовского парка; - в границах Баболовского парка; - от границ Баболовского парка до границ Екатерининского парка; - в границах Екатерининского парка (от Орловских ворот до Верхних прудков); <p>историческое объемно-пространственное решение системы водовода: сочетание линейных (регулярных) элементов: исторических открытых каналов, полос газона, рядовых посадок деревьев (аллей), подземной Минной галереи, подземной кирпичной галереи, дорог, с историческими гидротехническими сооружениями (акведук, гроты, колодец);</p>	

		<p>исторические габариты и конфигурация сооружений в системе водовода*, включая высотные отметки, уклоны по дну;</p> <p>(*частично утрачены)</p> <p>местоположение и объемно-пространственные, планировочные, архитектурно-художественные и конструктивные характеристики сооружений и участков трассы водовода, составляющих часть системы Таицкого водовода – объекта культурного наследия федерального значения «Водовод Таицкий (система с сооружениями)», являющихся самостоятельными объектами культурного наследия, входящими в состав иных объектов культурного наследия:</p> <p>1. Объект культурного наследия федерального значения «Баболовский парк», в составе объектов:</p> <p>1. гидротехнические сооружения у Баболовского дворца с Серебрянным прудом и гротом:</p> <p>1.1. Серебрянный пруд;</p> <p>1.2. грот;</p> <p>2. Канал Баурский («Монахова канава») с гротом «Монах» и гранитным бассейном:</p> <p>2.1. грот «Монах» (г. Пушкин, Баболовский парк, лит. С);</p> <p>2.2. гранитный бассейн;</p> <p>3. Мост-труба на Таицком водоводе;</p> <p>местоположение и объемно-пространственные, планировочные, архитектурно-художественные и конструктивные характеристики сооружений и участков трассы водовода, составляющих часть системы Таицкого водовода – объекта культурного наследия федерального значения «Водовод Таицкий (система с сооружениями)», расположенных на территории иных объектов культурного наследия и не входящих в их состав:</p> <p>Объект культурного наследия федерального значения «Екатерининский дворец и парк»:</p> <p>- трасса водовода (трубный участок,</p>	
--	--	--	--

		<p>открытый канал), проходящая по территории парка от границы Екатерининского парка (Орловские ворота) до моста-делителя (Верхние пруды)*</p> <p>(* границы ОКН ФЗ «Таицкий водовод (система с сооружениями)» определены до моста-делителя, т.к. исторически трасса Таицкого водовода была устроена для питания водной системы Екатерининского парка;</p> <p>водная система с гидротехническими сооружениями Екатерининского парка от моста-делителя является частью ансамбля ОКН ФЗ «Екатеринский дворец и парк», входит в его пообъектный состав и предмет охраны);</p>	
2.	<p>Объемно-планировочная система;</p>	<p>историческая трассировка системы водовода (надземная и подземная), исторические габариты в плане, исторические высотные отметки, в том числе:</p> <p>Минная галерея*:</p> <p>историческое местоположение в составе системы водовода: начало от Таицкого грота (в границах Ленинградской области), конец в Курголовом гроте (в границах Санкт-Петербурга);</p> <p>подземный тоннель*</p> <p>(*участок тоннеля перед Курголовым гротом заменен на ж.б. коллектор со смотровыми колодцами (2 шт.):</p> <p>исторические габариты и конфигурация линейного подземного сооружения – тоннель с окончанием в Курголовом гроте (глубина заложения 4-13 м до дна); вертикальные колодцы (шаг, местоположение, 39 шт.*);</p> <p>(*на территории Санкт-Петербурга)</p> <p>Курголов грот*: местоположение (в конце Минной галереи, при выходе ее на поверхность - в месте перехода водовода в открытый канал); исторические габариты; историческое архитектурно-художественное решение (декоративная пещера);</p>	 <p><i>Минная галерея. Чертеж. Фрагмент.</i></p>  <p><i>смотровой колодец Минной галереи</i></p>  <p><i>проект. Инженер И.К. Герард. 1776 г.</i></p>

(*руинирован)

участок водовода от Курголова грота до границы Баболовского парка:

чередование открытых каналов и кирпичных галерей*:

(*конец галереи перед Баболовским парком заменен - железобетонный коллектор \varnothing 1,2 м, длиной 85 м)

открытые каналы с руслом трапециевидного сечения: исторические габариты (глубина 1,0 – 1,5 м, ширина по дну 0,4 – 0,6 м, по верху – 1,5 м до 3,5 м);

пересечения открытого канала с Балтийской железной дорогой и Красносельским шоссе: местоположение;

подземная кирпичная галерея с цилиндрическим сводом и смотровыми колодцами: исторические габариты (высота 1,3–1,5 м, ширина 0,8–1,3 м, профиль яйцевидный или арочный); верх галереи под землей на глубине до 1,5-2 м, на участке длиной около 0,5 км (перед Красносельским шоссе – у поверхности земли и выше);

кирпичные смотровые колодцы (6 шт.): историческое местоположение в трассе кирпичной галереи; исторические габариты;

открытый акведук через р. Кузьминку (кирпичный акведук с открытым желобом): историческое местоположение (над рекой Кузьминкой); исторические габариты и конфигурация; исторические высотные отметки;

эксплуатационная дорога: историческое



фрагменты кирпичной кладки



открытый канал






*Трасса подземной кирпичной галереи
мелкого заложения*






вид кирпичной галереи



открытый акведук

		<p>местоположение (вдоль трассы водовода); историческая трассировка; габариты;</p> <p>участок трассы водовода в границах Баболовского парка: Гидротехнические сооружения у Баболовского дворца с Серебрянным прудом и гротом: 1.1. Серебрянный пруд*; 1.2. грот*; 2. Канал Баурский («Монахова канава») с гротом «Монах» и гранитным бассейном*: 2.1. грот «Монах»; 2.2. гранитный бассейн*; 3. Мост-труба на Таицком водоводе*</p> <p>(*предмет охраны объектов утвержден в рамках предмета охраны ансамбля «Баболовский парк»)</p> <p>участок трассы водовода от границы Баболовского парка (гранитный бассейн) до Верхних прудов Екатерининского парка:</p> <p>участок с существующим ж/бетонным коллектором: местоположение (от гранитного бассейна до границ Екатерининского парка, от Орловских ворот по территории Екатерининского парка, в том числе, в теле Виттоловского моста-плотины до открытого канала); трассировка;</p> <p>водовыпуск из закрытого коллектора: историческое местоположение в системе водовода (на территории Екатерининского парка, в 40 м от моста-плотины Виттоловского пруда); исторические габариты;</p> <p>открытый канал: историческое местоположение (на территории Екатерининского парка в северо-восточном направлении до моста-делителя перед Верхними прудами); исторические габариты (ширина канала по верху около 4,5 м, глубина до мощения 0,9 - 1,4 м)</p>	 <p><i>эксплуатационная дорога</i></p>  <p><i>водовыпуск</i></p>  <p><i>открытый канал</i></p>
--	--	---	---

3.	Объемно-планировочное решение	историческое объемно-планировочное решение в габаритах сохранившихся исторических конструкций	
4.	Конструктивная система:	<p>Историческая конструктивная система сохранившихся сооружений водовода, в том числе:</p> <p>«Минная галерея»: подземный тоннель; форма поперечного сечения (сводчатая); крепление стен (деревянные рамы, поставленные с шагом 1 м); отделка (обшивкой потолка и стен досками);</p> <p>исторические колодцы (39 шт.): конструкция шахт колодцев;</p>	 <p><i>Минная галерея</i></p>  <p><i>чертеж колодца. 1925 г.</i></p> 

		<p>Курголов грот*: историческая конструктивная система; (*руинирован)</p> <p>открытый акведук: историческая конструктивная система (однопролетный арочный с открытым желобом); исторический материал (кирпич);</p> <p>открытый канал: историческая конструктивная система (откосы одернованы; дно (лотковая часть) вымощена камнем (булыжником); исторический продольный профиль; историческое поперечное сечение канала;</p>	<p><i>смотровой колодец</i></p>  <p><i>смотровой колодец</i></p>  <p><i>открытый акведук</i></p>  <p><i>открытый акведук</i></p>  <p><i>разрез исторического канала</i></p> 
--	--	--	--

кирпичная галерея: историческая конструктивная система (историческая конструкция кирпичной водопропускной трубы со смотровым колодез по середине, на концах трубы оголовки с арочными входными отверстиями, облицованными натуральным камнем),

в том числе:

фундамент стен: местоположение, исторические габариты, материал;

лотковая часть трубы: местоположение, материал (мощение булыжником «по мху»), основание «глиняный замок»), габариты;

стены: местоположение, материал (кирпичная кладка толщиной в 1 кирпич), исторические габариты;

перекрытие в виде цилиндрического свода: местоположение, материал стенок свода (кирпич), исторические габариты (кирпичная кладка толщиной в 1 кирпич);

дно галереи: плоское, горизонтальное (мощение камнем);

смотровой колодез: местоположение (посередине кирпичной трубы), материал (кирпич), габариты;

историческая конструктивная система водовода в границах Баболовского парка: Баурский канал с гротом «Монах» и гранитным бассейном, гидротехнические сооружения у Баболовского дворца с Серебряным прудом и гротом*;

(*предмет охраны объектов утвержден в рамках предмета охраны ансамбля «Баболовский парк»)

трасса водовода в Екатерининском



вид кирпичной галереи




свод кирпичной галереи



переход кирпичной галереи в канал






		<p>парке, в том числе:</p> <p>водовыпуск: историческая конструктивная система (лучковый свод, однопролетный, верх водовыпуска – облицовка туфом); материал (кирпич);</p>	 <p><i>водовыпуск из закрытого коллектора</i></p>
<p>Участок 2. Софийский водовод (г. Пушкин: от Баболовского парка (гранитный бассейн), вдоль Парковой ул., Кадетский бул., ул. Ломоносова, ул. Садовая, пересекает Витебскую ж.д., г. Павловск: ул. Березовая, Медвежий пер., ул. Мичурина, ул. Правды, ул. Артиллерийская, парк Мариенталь, ул. Красного Курсанта, ул. Садовая до Павловского парка)</p>			
<p>1. Объемно-пространственное и планировочное решение</p>		<p>историческое местоположение системы водовода: расположение гидротехнических сооружений, каналов, прудов, дорог, мостов (от Баболовского парка до Павловского парка):</p> <p>- участок исторической трассы открытого канала системы водовода (1773-1880е гг.), в том числе:</p> <p>- магистральный участок: местоположение: (г.Пушкин: от Баболовского парка (гранитный бассейн) до Екатеринского парка (пересекает Парковую ул.), вдоль границы Екатеринского парка параллельно Парковой ул. до Кадетского бул., по восточной стороне Кадетского бул. до Саперной ул., перед Саперной ул. переходит на западную сторону Кадетского бул., по западной стороне ул. Ломоносова пересекает Тярлевский (быв. Гуммолосарский) ручей, по западной</p>	

	<p>стороне ул. Садовая, после перекрестка с Вокзальной ул. переходит на восточную сторону ул. Садовая,;</p> <p><u>г.Павловск</u>: пересекает Витебскую ж.д. проходит по северной стороне ул. Березовой, на пересечении с ул. Мичурина разделяется на два локальных участка (северный и южный):</p> <p>- северный локальный участок: местоположение (<u>г.Павловск</u>: от ул. Мичурина вдоль северной стороны ул. Березовой до Купального пруда, Купальный пруд, от плотины Купального пруда пересекает ул. Садовую и участок с Николаевскими воротами до Павловского парка);</p> <p>- южный локальный участок: местоположение (<u>г.Павловск</u>: от ул. Березовая по восточной стороне ул. Мичурина, с западной стороны ул. Правды (пересекает р. Тызв), в продолжении ул. Правды по прямой в юго-восточном направлении (восточнее д.4 по ул. Елизаветинская) до ул. Артиллерийская (пересекает р. Славянку), по Артиллерийской ул., Водопроводной пруд, от пруда восточнее д.4 по Артиллерийской ул., пересекает ул. Обороны, по северной стороне ул. Красного Курсанта, около дома 20 переходит на южную сторону, пересекает ул. Звериницкую и проходит по северной стороне ул. Красного Курсанта, пересекает ул. Садовую, по восточной стороне ул. Садовая до верхнего Розовопавильонного пруда в Павловском парке);</p> <p>- участок исторической трассы чугунно-трубного системы водовода (1860-х гг.): местоположение (<u>г.Павловск</u>: от дома 19 по ул. Березовой, по Медвежьему пер., по территории парка Мариенталь (пересекает р. Славянку (Мариентальский пруд)), по ул. Красного Курсанта, по ул. Садовая до Розовопавильонных прудов в Павловском парке);</p> <p>историческая объемно-пространственное решение системы водовода: сочетание линейных (регулярных) элементов: исторических открытых каналов*, подземных</p>	
--	---	--

		<p>исторических труб, придорожных полос газона, рядовых (аллейных) посадок деревьев, дорог с историческими гидротехническими сооружениями (акведуки**, мосты, пруды, плотина);</p> <p>исторические габариты и конфигурация сооружений в системе водовода*, включая высотные отметки, уклоны по дну;</p> <p>(*открытый канал как элемент системы водовода сохранился фрагментарно (г. Пушкин: на территории Екатеринского парка, вдоль ул. Ломоносова; г. Павловск: вдоль ул. Садовая) ** не сохранились)</p> <p>местоположение и объемно-пространственные, планировочные, архитектурно-художественные и конструктивные характеристики сооружений и участков трассы водовода, составляющих часть системы Таицкого водовода – объекта культурного наследия федерального значения «Водовод Таицкий (система с сооружениями)», расположенных на территории иных объектов культурного наследия и не входящих в их состав, в том числе:</p> <p>- участки исторической трассы открытого канала системы водовода (1773-1180е гг.)</p> <p>- участок исторической трассы чугунно-трубного системы водовода (1860-х гг.)</p>	
--	--	--	--

2.	<p>Объемно-планировочная система</p>	<p>- участок исторической трассы открытого канала системы водовода (1773-1180-е гг.) (г.Пушкин, г. Павловск)*:</p> <p>- сохранившиеся открытые каналы (участки открытого канала в системе водовода): местоположение: г. Пушкин: на территории Екатерининского парка (вдоль Парковой ул.), ул. Ломоносова (от д.67 до ул. Садовая); г. Павловск: вдоль ул. Садовая): историческая трассировка; исторические габариты (руслом трапециевидного сечения, глубина 1,0 – 1,5 м, ширина по дну 0,4 – 0,6 м, по верху – 1,5-3,5)), исторические высотные отметки;</p> <p>- несохранившиеся открытые каналы:</p>	 <p><i>план г. Царское село с показанием Военно-Софийского госпиталя. 1839 г. Фрагмент.</i></p>  <p><i>канал в Екатерининском парке</i></p>  <p><i>канал по ул. Ломоносова (г.Пушкин)</i></p>  <p><i>канал по ул. Садовая (г.Пушкин)</i></p>  <p><i>канал вдоль ул. Садовая (г. Павловск)</i></p>
----	---	---	---

	<p>местоположение (г. Пушкин: Кадетский бул., ул. Ломоносова (от д.85 до д.71), вдоль ул. Садовая; г.Павловск: Березовая ул., ул. Мичурина, ул. Правда, территория приюта Елизаветы и Марии, ул. Артиллерийская, ул. Красного Курсанта);</p> <p>- пересечения канала* в трубах с улицами, бульварами, железной дорогой: местоположение (г.Пушкин: с Парковой ул., Кадетским бул., Садовой ул., г.Павловск: Витебской ж. д., Березовой ул., ул. Мичурина, ул. Артиллерийской, ул. Обороны, ул. Красного Курсанта, ул. Звериницкой, ул. Садовой, под Николаевскими воротами);</p> <p>(* сохранились частично (?) (засыпаны, утрачены);</p> <p>планировочная система, в том числе:</p> <p>- ул. Правды (Водопроводная ул.): местоположение; трассировка; габариты;</p> <p>- пешеходные дорожки (тротуары): местоположение (вдоль трассы водовода: вдоль Кадетского бул., вдоль ул. Ломоносова); трассировка; габариты;</p> <p>рядовые (аллейные) посадки,</p>	 <p><i>дорожка вдоль Кадетского бульвара</i></p>  <p><i>дорожка вдоль ул. Ломоносова</i></p>  <p><i>ул. Правды(Водопроводная ул.)</i></p>
--	--	---

в том числе:

- аллея: местоположение (вдоль Кадетского бул.); видовой состав (липа мелколистная); шаг посадки; тип (2-х рядная);

- рядовая посадка: местоположение (г. Пушкин: вдоль ул. Ломоносова: между проезжей частью и тротуаром; г. Павловск: вдоль ул. Садовая); видовой состав (береза повислая); шаг посадки; тип (1-2-3-4 ряда);

Купальный пруд с водопереливной плотиной: местоположение (на территории сада Миранда, на пересечении ул. Березовая и ул. Садовая; плотина – в юго-восточной оконечности пруда); исторические габариты пруда; исторический абрис береговой линии пруда;

Водопроводной мост: местоположение (над р. Тызвой по оси Водопроводной улицы); исторические габариты;



Кадетский бульвар – аллея лип



ул. Ломоносова – ряд берез



ул. Садовая – ряд берез



Купальный пруд (г. Павловск)






Водосливная плотина на пруду




Водопроводной мост




		<p>Водопроводный пруд: местоположение (южнее Артиллерийской ул., на территории бывшего Манежа Образцового кавалерийского полка), исторические габариты; исторический абрис береговой линии;</p> <p>мост на ул. Красного Курсанта: местоположение (через ул. Красного Курсанта, между территорией Зверинца и парком Мариенталь на безымянном ручье, впадающим в Мариентальский пруд); исторические габариты;</p> <p>акведуки* (3 шт.): местоположение (через Тярлевский (быв. Гуммосаровский руч.), через р. Тызву, через Р. Славянку);</p> <p>(* не сохранились)</p> <p>- участок исторической трассы чугунно-трубного водовода (1860-е гг.) (г. Павловск): местоположение (ул. Березовая, пер. Медвежий, территория Лютеранской церкви, парк Мариенталь, пересечение р. Славянки (Мариентальский пруд), ул. Красного Курсанта, ул. Садовая); тип прокладки (подземная), в том числе:</p> <p>чугунный колодец с трубой: местоположение (северный берег р. Славянки – пойма Мариентальского пруда);</p>	 <p><i>Водопроводной мост</i></p>  <p><i>Водопроводной пруд</i></p>  <p><i>Мост по ул. Красного Курсанта</i></p>  <p><i>Мост по ул. Красного Курсанта</i></p>  <p><i>Медвежий пер.</i></p>  <p><i>парк Мариенталь, пойма пруда</i></p>
3.	Объемно-планировочное решение	историческое объемно-планировочное решение в габаритах сохранившихся исторических конструкций	

4.	<p>Конструктивная система</p>	<p>Историческая конструктивная система сохранившихся сооружений водовода, в том числе:</p> <p>открытый канал: историческая конструктивная система (откосы одернованы; дно (лотковая часть) вымощена камнем (булыжником); исторический продольный профиль; историческое поперечное сечение канала;</p> <p>Водопроводной мост: историческая конструктивная система (однопролетный арочный); тип кладки свода и портала; исторический материал (тело моста – кирпич, облицовка портала - известняк); чугунное ограждение;</p> <p>мост через ул. Красного Курсанта: историческая конструктивная система (однопролетный арочный); исторические габариты; тип кладки свода и портала; исторический материал (тело моста – кирпич, облицовка портала - известняк);</p> <p>Купальный пруд с водосливной плотиной*: историческая конструктивная</p>	 <p><i>историческая картинка</i></p>  <p><i>Водопроводной мост</i></p>    <p><i>мост со стороны Зверинца</i></p> 
----	--------------------------------------	--	--

		<p>система пруда (берегоукрепление: береговые откосы до уреза воды – одерновка, дно – булыжник); конструктивная система плотины (открытая (без быков и затворов по гребню с камерой перелива)); водовыпуск – переливной, сброс в подземный трубопровод);</p> <p>(*плотина перестроена)</p> <p>чугунный колодец с трубой в парке Мариенталь (в пойме Мариентальского пруда): историческая конструктивная система; материал (чугун)</p>	  <p><i>чугунный колодец</i></p>  <p><i>чугунная труба в колодце</i></p>
5.	Архитектурно-художественное решение	Историческое архитектурно-художественное решение Водопроводного моста, моста на ул. Красного Курсанта	
Участок 3. Павловский (Тярлевский) водовод (от Екатерининского парка, по территории Отдельного парка до Павловского парка)			
№ п.п.	Видовая принадлежность предмета охраны	Предмет охраны	Фотографии
1.	Объемно-пространственное и планировочное решение	<p>историческое местоположение системы водовода: расположение гидротехнических сооружений, каналов, прудов, дорог, исторических аллеиных посадок, акведука (от Екатерининского парка до Павловского парка);</p> <p>в том числе:</p> <p>- участок от Екатерининского парка до Колонистского пруда в Отдельном парке:</p> <p>местоположение: (от 5-го Нижнего пруда (Фабричный мост-плотина) на территории Екатерининского парка, по территории Фабрики ассигнационных бумаг, по территории сквера, пересекает Софийский бул., выпуск в Колонистский пруд);</p> <p>- участок от Колонистского пруда в Отдельном парке до Павловского парка: местоположение (по территории Отдельного парка, пересекает Витебскую</p>	

	<p>ж.д., по Фильтровскому шоссе, пересекает Тярлевский руч., по Водопроводной ул. до Павловского парка);</p> <p>историческая объемно-пространственное решение системы водовода: сочетание линейных (регулярных) элементов: исторических открытых каналов, подземных участков водовода, полос газона, рядовых посадок деревьев (аллей), дорог с историческими гидротехническими сооружениями (акведук, мосты, мосты-трубы, плотины);</p> <p>исторические габариты и конфигурация сооружений в системе водовода, включая высотные отметки, уклоны по дну;</p> <p>местоположение и объемно-пространственные, планировочные, архитектурно-художественные и конструктивные характеристики сооружений и участков трассы водовода, составляющих часть системы Таицкого водовода – объекта культурного наследия федерального значения «Водовод Таицкий (система с сооружениями)», являющихся самостоятельными объектами культурного наследия, входящими в состав иных объектов культурного наследия*:</p> <p><u>1. «Екатерининский дворец и парк» (г. Пушкин, Екатерининский парк, Парковая ул., Садовая ул., 7), в составе объектов:</u></p> <p>1. пруд Нижний Пятый (Купальный) с Фабричным мостом-плотиной, сер. XVIII в., 1779 г., инж. Герард И. (восточнее Нижнего Четвертого пруда);</p> <p><u>2. Объект культурного наследия федерального значения «Отдельный парк» (г. Пушкин, между Московским шоссе, Софийским бульв., Павловским шоссе, Парковой ул., линией Витебской железной дороги), в составе объектов:</u></p> <p>1. водовод Павловский (часть Таицкого), 1804 г. (от 5 Нижнего пруда по ул. Набережной до района Большой Звезды Павловского парка) (парные эксплуатационные дороги, с внешних сторон открытого канала, в т.ч. северная дорога – Дубовая аллея, по трассе водовода - остров с дубком);</p> <p>2. каменный мост-труба;</p> <p>3. гранитный мост;</p> <p>4. каменный мост;</p> <p>(*является самостоятельным объектом, предмет охраны определяется отдельно (в</p>	
--	---	--

		<p>границах ОКН ФЗ «Отдельный парк»)</p> <p>местоположение и объемно-пространственные, планировочные, архитектурно-художественные и конструктивные характеристики сооружений и участков трассы водовода, составляющих часть системы Таицкого водовода – объекта культурного наследия федерального значения «Водовод Таицкий (система с сооружениями)», расположенных на территории иных объектов культурного наследия и не входящих в их состав:</p> <p>1. <u>Объект культурного наследия федерального значения «Фабрика ассигнационных бумаг, 1785 г., 1819 г., арх. Лукини И.Ф., 1873-1878 гг., арх. Видов А.Ф. (г. Пушкин, Набережная ул., 1);</u></p> <p>2. <u>Объект культурного наследия регионального значения «Советский бульвар (б. Софийский бульвар)» (г. Пушкин, Софийский бульвар (б. Советский бульвар))</u></p>	
2.	Объемно-планировочная система	<p>историческая трассировка системы водовода (надземная и подземная), в том числе:</p> <p>- участок от Екатеринского парка до Колонистского пруда в Отдельном парке, в том числе:</p> <p>местоположение в системе водовода участка от 5-го Нижнего пруда в Екатерининском парке, по территории Фабрики ассигнационных бумаг, под д.1 по ул. Набережной, по территории сквера до исторического канала водовода*; (*исторический открытый канал утрачен, сейчас – железобетонный коллектор)</p> <p>открытый канал водовода: местоположение (в центральной части сквера от существующего ж.б. коллектора до ж.б. трубы, входящей в систему водопропуска водовода под Софийским бул.); исторические габариты (руслом трапециевидного сечения: глубина до 3 м, ширина по дну до 1,5 м, по верху – до 10,0 м); историческая трассировка;</p> <p>система водопропуска водовода под Софийским бул. в Колонистский пруд: местоположение;</p>	

		<p>- участок от Колонистского пруда в Отдельном парке до Павловского парка, в том числе: местоположение в системе водовода участка под Витебской железной дорогой, Фильтровским шоссе, по территории п. Тярлево: по Водопроводной улице до Павловского парка*; (*в настоящее время – железобетонный коллектор) акведук с закрытым желобом: местоположение (над Тярлевский руч.); высотные отметки; историческая планировочная система, в том числе: Водопроводная ул. (историческая эксплуатационная дорога): местоположение (пос. Тярлево: от д.9 по Водопроводной ул., до Садовой ул.)); трассировка;</p>	 
3.	Объемно-планировочное решение	историческое объемно-планировочное решение – в габаритах сохранившихся исторических конструкций	
4.	Конструктивная система	<p>историческая конструктивная система сохранившихся сооружений водовода, в том числе: открытый канал на территории сквера: историческая конструктивная система (откосы одернованы; дно (лотковая часть) вымощена камнем (булыжником); исторический продольный профиль; историческое поперечное сечение канала</p>	



ПРАВИТЕЛЬСТВО САНКТ-ПЕТЕРБУРГА
**КОМИТЕТ ПО ГОСУДАРСТВЕННОМУ КОНТРОЛЮ, ИСПОЛЬЗОВАНИЮ
 И ОХРАНЕ ПАМЯТНИКОВ ИСТОРИИ И КУЛЬТУРЫ**
РАСПОРЯЖЕНИЕ

окуд

06.04.2021

№ 84-р

**Об утверждении предмета охраны
 объекта культурного наследия
 федерального значения
 «Мосты каменные (пять)»**

В соответствии с подпунктом 10 пункта 2 статьи 33 Федерального закона от 25.06.2002 № 73-ФЗ «Об объектах культурного наследия (памятниках истории и культуры) народов Российской Федерации» и пунктом 3.12 Положения о Комитете по государственному контролю, использованию и охране памятников истории и культуры, утвержденного постановлением Правительства Санкт-Петербурга от 28.04.2004 № 651:

1. Утвердить предмет охраны объекта культурного наследия федерального значения «Мосты каменные (пять)», входящего в состав объекта культурного наследия федерального значения «Отдельный парк», расположенного по адресу: Санкт-Петербург, г. Пушкин, между Московским шоссе, Софийским бульв., Павловским шоссе, Парковой ул., линией Витебской железной дороги, в парке, согласно приложению к распоряжению.

2. Начальнику отдела государственного реестра объектов культурного наследия Управления государственного реестра объектов культурного наследия КГИОП обеспечить размещение настоящего распоряжения в электронной форме в локальной компьютерной сети КГИОП и его официальное опубликование.

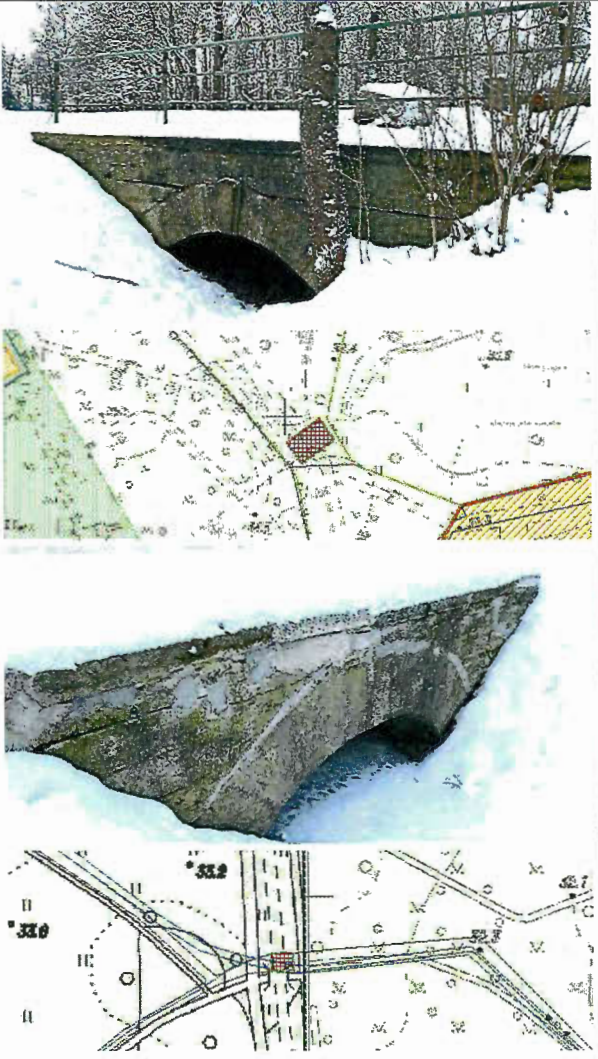
3. Контроль за выполнением распоряжения возложить на начальника Управления государственного реестра объектов культурного наследия.

Заместитель председателя КГИОП

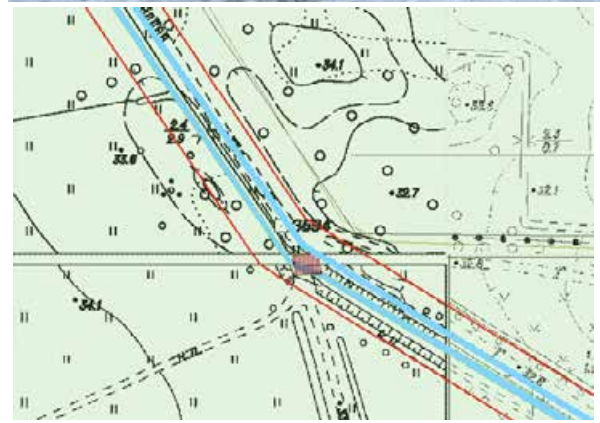
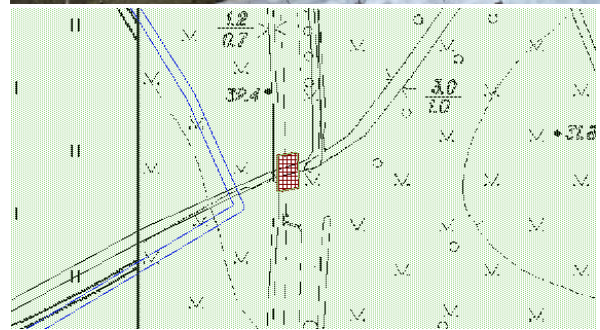
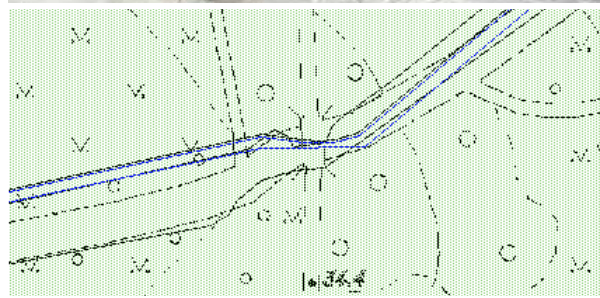
Г.Р. Аганова


Приложение к распоряжению КГИОП
от 26.04.2014 № 84-Р

Предмет охраны объекта культурного наследия федерального значения
«Мосты каменные (пять)»,
входящего в состав объекта культурного наследия федерального значения
«Отдельный парк», расположенного по адресу:
Санкт-Петербург, г. Пушкин, между Московским шоссе, Софийским бульв., Павловским шоссе,
Парковой ул., линией Витебской железной дороги, в парке

№	Видовая принадлежность предмета охраны	Предмет охраны	Фотофиксация
1	Объемно-пространственное, и конструктивное решение:	<p>Пять однопролетных арочных мостов, их местоположение, габариты и конфигурация в плане;</p> <p>сводчатые перекрытия;</p> <p>материал – известняк;</p>	

--	--	--



2	Архитектурно-художественное решение:	<p>архитектурно-художественное решение в приемах утилитарной парковой архитектуры XIX - начала XX вв.;</p> <p>материал отделки фасадов – известняковые блоки;</p> <p>верная выкладка архивольтов арок в т.ч. с замковыми камнями;</p> <p>известняковые карнизные плиты, в т.ч. с валиками.</p>	
---	--------------------------------------	--	---

Приложение №5

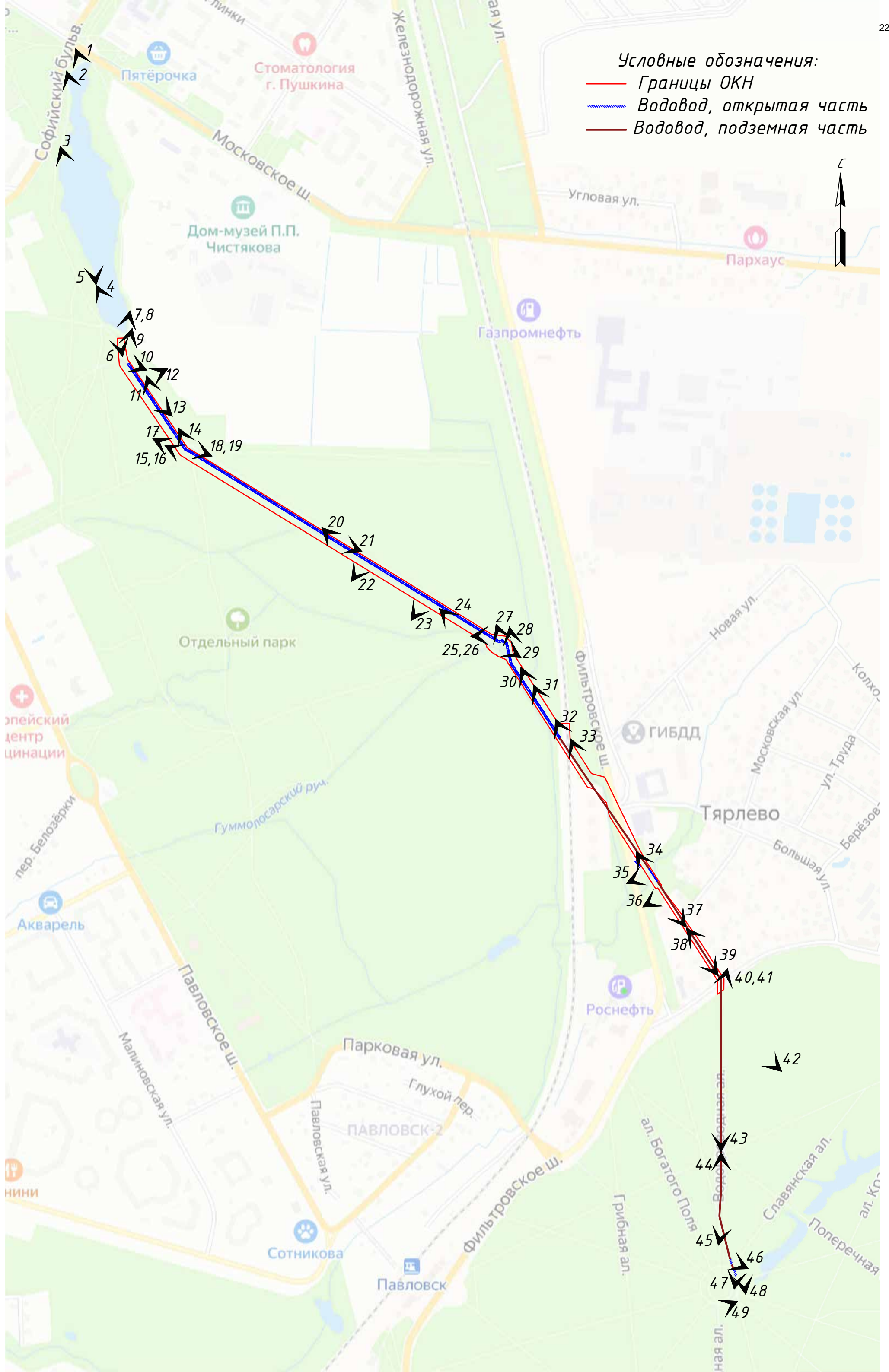
к Акту по результатам государственной историко-культурной экспертизы проектной документации на проведение работ по сохранению объектов культурного наследия федерального значения «Водовод Павловский (часть Таицкого)» (г. Пушкин, от 5 Нижнего пруда по ул. Набережной до района Большой Звезды Павловского парка) и «Пруд Колонистский с плотиной-распределителем» (г. Пушкин, в центральной части парка), входящих в состав объекта культурного наследия федерального значения «Отдельный парк» (г. Пушкин, между Московским шоссе, Софийским бульв., Павловским шоссе, Парковой ул., линией Витебской железной дороги):

«Проектная документация на проведение работ по реставрации и приспособлению для современного использования объектов культурного наследия федерального значения «Водовод Павловский (часть Таицкого)» (г. Пушкин, от 5 Нижнего пруда по ул. Набережной до района Большой Звезды Павловского парка) и «Пруд Колонистский с плотиной-распределителем» (г. Пушкин, в центральной части парка), входящих в состав объекта культурного наследия федерального значения «Отдельный парк») (г. Пушкин, между Московским шоссе, Софийским бульв., Павловским шоссе, Парковой ул., линией Витебской железной дороги): «Выполнение инженерных изысканий, разработка проектной и рабочей документации в рамках выполнения работ по сохранению объекта культурного наследия «Водовод Павловский (часть Таицкого)», разработанной ООО «СКЕМА ИНЖИНИРИНГ» в 2024 г. (Шифр: 18-ЭА-2023)

Материалы фотофиксации

Условные обозначения:

- Границы ОКН
- Водовод, открытая часть
- Водовод, подземная часть





1. Объект культурного наследия федерального значения «Пруд Колонистский с плотиной-распределителем», входящий в состав объекта культурного наследия федерального значения «Отдельный парк», расположенный в г. Пушкин, в центральной части парка. Дата съемки: 15.07.2024г.



2. Объект культурного наследия федерального значения «Пруд Колонистский с плотиной-распределителем», входящий в состав объекта культурного наследия федерального значения «Отдельный парк», расположенный в г. Пушкин, в центральной части парка. Дата съемки: 15.07.2024г.



3. Объект культурного наследия федерального значения «Пруд Колонистский с плотинной-распределителем», входящий в состав объекта культурного наследия федерального значения «Отдельный парк», расположенный в г. Пушкин, в центральной части парка. Дата съемки: 15.07.2024г.



4. Объект культурного наследия федерального значения «Пруд Колонистский с плотинной-распределителем», входящий в состав объекта культурного наследия федерального значения «Отдельный парк», расположенный в г. Пушкин, в центральной части парка. Дата съемки: 15.07.2024г.



5. Объект культурного наследия федерального значения «Пруд Колонистский с плотинной-распределителем», входящий в состав объекта культурного наследия федерального значения «Отдельный парк», расположенный в г. Пушкин, в центральной части парка. Дата съемки: 15.07.2024г.



6. Объект культурного наследия федерального значения «Пруд Колонистский с плотинной-распределителем», входящий в состав объекта культурного наследия федерального значения «Отдельный парк», расположенный в г. Пушкин, в центральной части парка. Дата съемки: 15.07.2024г.



7. Объект культурного наследия федерального значения «Пруд Колонистский с плотиной-распределителем», входящий в состав объекта культурного наследия федерального значения «Отдельный парк», расположенный в г. Пушкин, в центральной части парка. Дата съемки: 15.07.2024г.



8. Объект культурного наследия федерального значения «Пруд Колонистский с плотиной-распределителем», входящий в состав объекта культурного наследия федерального значения «Отдельный парк», расположенный в г. Пушкин, в центральной части парка. Дата съемки: 15.07.2024г.



9. Объект культурного наследия федерального значения «Водовод Павловский (часть Таицкого)», входящий в состав объекта культурного наследия федерального значения «Отдельный парк», расположенный в г. Пушкин, от 5 Нижнего пруда по ул. Набережной до района Большой Звезды Павловского парка. Дата съемки: 15.07.2024г.



10. Объект культурного наследия федерального значения «Водовод Павловский (часть Таицкого)», входящий в состав объекта культурного наследия федерального значения «Отдельный парк», расположенный в г. Пушкин, от 5 Нижнего пруда по ул. Набережной до района Большой Звезды Павловского парка. Дата съемки: 15.07.2024г.



11. Объект культурного наследия федерального значения «Водовод Павловский (часть Таицкого)», входящий в состав объекта культурного наследия федерального значения «Отдельный парк», расположенный в г. Пушкин, от 5 Нижнего пруда по ул. Набережной до района Большой Звезды Павловского парка. Дата съемки: 15.07.2024г.



12. Объект культурного наследия федерального значения «Водовод Павловский (часть Таицкого)», входящий в состав объекта культурного наследия федерального значения «Отдельный парк», расположенный в г. Пушкин, от 5 Нижнего пруда по ул. Набережной до района Большой Звезды Павловского парка. Дата съемки: 15.07.2024г.



13. Объект культурного наследия федерального значения «Водовод Павловский (часть Таицкого)», входящий в состав объекта культурного наследия федерального значения «Отдельный парк», расположенный в г. Пушкин, от 5 Нижнего пруда по ул. Набережной до района Большой Звезды Павловского парка. Дата съемки: 15.07.2024г.



14. Объект культурного наследия федерального значения «Водовод Павловский (часть Таицкого)», входящий в состав объекта культурного наследия федерального значения «Отдельный парк», расположенный в г. Пушкин, от 5 Нижнего пруда по ул. Набережной до района Большой Звезды Павловского парка. Дата съемки: 15.07.2024г.



15. Объект культурного наследия федерального значения «Водовод Павловский (часть Таицкого)», входящий в состав объекта культурного наследия федерального значения «Отдельный парк», расположенный в г. Пушкин, от 5 Нижнего пруда по ул. Набережной до района Большой Звезды Павловского парка. Дата съемки: 15.07.2024г.



16. Объект культурного наследия федерального значения «Водовод Павловский (часть Таицкого)», входящий в состав объекта культурного наследия федерального значения «Отдельный парк», расположенный в г. Пушкин, от 5 Нижнего пруда по ул. Набережной до района Большой Звезды Павловского парка. Дата съемки: 15.07.2024г.




17. Объект культурного наследия федерального значения «Водовод Павловский (часть Таицкого)», входящий в состав объекта культурного наследия федерального значения «Отдельный парк», расположенный в г. Пушкин, от 5 Нижнего пруда по ул. Набережной до района Большой Звезды Павловского парка. Дата съемки: 15.07.2024г.




18. Объект культурного наследия федерального значения «Водовод Павловский (часть Таицкого)», входящий в состав объекта культурного наследия федерального значения «Отдельный парк», расположенный в г. Пушкин, от 5 Нижнего пруда по ул. Набережной до района Большой Звезды Павловского парка. Дата съемки: 15.07.2024г.



19. Объект культурного наследия федерального значения «Водовод Павловский (часть Таицкого)», входящий в состав объекта культурного наследия федерального значения «Отдельный парк», расположенный в г. Пушкин, от 5 Нижнего пруда по ул. Набережной до района Большой Звезды Павловского парка. Дата съемки: 15.07.2024г.



20. Объект культурного наследия федерального значения «Водовод Павловский (часть Таицкого)», входящий в состав объекта культурного наследия федерального значения «Отдельный парк», расположенный в г. Пушкин, от 5 Нижнего пруда по ул. Набережной до района Большой Звезды Павловского парка. Дата съемки: 15.07.2024г.



21. Объект культурного наследия федерального значения «Водовод Павловский (часть Таицкого)», входящий в состав объекта культурного наследия федерального значения «Отдельный парк», расположенный в г. Пушкин, от 5 Нижнего пруда по ул. Набережной до района Большой Звезды Павловского парка. Дата съемки: 15.07.2024г.



22. Объект культурного наследия федерального значения «Водовод Павловский (часть Таицкого)», входящий в состав объекта культурного наследия федерального значения «Отдельный парк», расположенный в г. Пушкин, от 5 Нижнего пруда по ул. Набережной до района Большой Звезды Павловского парка. Дата съемки: 15.07.2024г.



23. Объект культурного наследия федерального значения «Водовод Павловский (часть Таицкого)», входящий в состав объекта культурного наследия федерального значения «Отдельный парк», расположенный в г. Пушкин, от 5 Нижнего пруда по ул. Набережной до района Большой Звезды Павловского парка. Дата съемки: 15.07.2024г.



24. Объект культурного наследия федерального значения «Водовод Павловский (часть Таицкого)», входящий в состав объекта культурного наследия федерального значения «Отдельный парк», расположенный в г. Пушкин, от 5 Нижнего пруда по ул. Набережной до района Большой Звезды Павловского парка. Дата съемки: 15.07.2024г.



25. Объект культурного наследия федерального значения «Водовод Павловский (часть Таицкого)», входящий в состав объекта культурного наследия федерального значения «Отдельный парк», расположенный в г. Пушкин, от 5 Нижнего пруда по ул. Набережной до района Большой Звезды Павловского парка. Дата съемки: 15.07.2024г.



26. Объект культурного наследия федерального значения «Водовод Павловский (часть Таицкого)», входящий в состав объекта культурного наследия федерального значения «Отдельный парк», расположенный в г. Пушкин, от 5 Нижнего пруда по ул. Набережной до района Большой Звезды Павловского парка. Дата съемки: 15.07.2024г.



27. Объект культурного наследия федерального значения «Водовод Павловский (часть Таицкого)», входящий в состав объекта культурного наследия федерального значения «Отдельный парк», расположенный в г. Пушкин, от 5 Нижнего пруда по ул. Набережной до района Большой Звезды Павловского парка. Дата съемки: 15.07.2024г.



28. Объект культурного наследия федерального значения «Водовод Павловский (часть Таицкого)», входящий в состав объекта культурного наследия федерального значения «Отдельный парк», расположенный в г. Пушкин, от 5 Нижнего пруда по ул. Набережной до района Большой Звезды Павловского парка. Дата съемки: 15.07.2024г.



29. Объект культурного наследия федерального значения «Водовод Павловский (часть Таицкого)», входящий в состав объекта культурного наследия федерального значения «Отдельный парк», расположенный в г. Пушкин, от 5 Нижнего пруда по ул. Набережной до района Большой Звезды Павловского парка. Дата съемки: 15.07.2024г.



30. Объект культурного наследия федерального значения «Водовод Павловский (часть Таицкого)», входящий в состав объекта культурного наследия федерального значения «Отдельный парк», расположенный в г. Пушкин, от 5 Нижнего пруда по ул. Набережной до района Большой Звезды Павловского парка. Дата съемки: 15.07.2024г.



31. Объект культурного наследия федерального значения «Водовод Павловский (часть Таицкого)», входящий в состав объекта культурного наследия федерального значения «Отдельный парк», расположенный в г. Пушкин, от 5 Нижнего пруда по ул. Набережной до района Большой Звезды Павловского парка. Дата съемки: 15.07.2024г.



32. Объект культурного наследия федерального значения «Водовод Павловский (часть Таицкого)», входящий в состав объекта культурного наследия федерального значения «Отдельный парк», расположенный в г. Пушкин, от 5 Нижнего пруда по ул. Набережной до района Большой Звезды Павловского парка. Дата съемки: 15.07.2024г.



33. Объект культурного наследия федерального значения «Водовод Павловский (часть Таицкого)», входящий в состав объекта культурного наследия федерального значения «Отдельный парк», расположенный в г. Пушкин, от 5 Нижнего пруда по ул. Набережной до района Большой Звезды Павловского парка. Дата съемки: 15.07.2024г.



34. Акведук, часть объекта культурного наследия федерального значения «Водовод Павловский (часть Таицкого)», расположенный в г. Пушкин, от 5 Нижнего пруда по ул. Набережной до района Большой Звезды Павловского парка. Дата съемки: 15.07.2024г.



35. Акведук, часть объекта культурного наследия федерального значения «Водовод Павловский (часть Таицкого)», расположенный в г. Пушкин, от 5 Нижнего пруда по ул. Набережной до района Большой Звезды Павловского парка (поселок Тярлево). Дата съемки: 15.07.2024г.



36. Объект культурного наследия федерального значения «Водовод Павловский (часть Таицкого)», расположенный в г. Пушкин, от 5 Нижнего пруда по ул. Набережной до района Большой Звезды Павловского парка (поселок Тярлево, Водопроводная улица). Дата съемки: 15.07.2024г.



37. Объект культурного наследия федерального значения «Водовод Павловский (часть Таицкого)», расположенный в г. Пушкин, от 5 Нижнего пруда по ул. Набережной до района Большой Звезды Павловского парка (поселок Тярлево, Водопроводная улица). Дата съемки: 15.07.2024г.



38. Объект культурного наследия федерального значения «Водовод Павловский (часть Таицкого)», расположенный в г. Пушкин, от 5 Нижнего пруда по ул. Набережной до района Большой Звезды Павловского парка (поселок Тярлево, Водопроводная улица). Дата съемки: 15.07.2024г.



39. Объект культурного наследия федерального значения «Водовод Павловский (часть Таицкого)», входящий в состав объекта культурного наследия федерального значения «Павловский дворцово-парковый ансамбль», расположенный в г. Пушкин, от 5 Нижнего пруда по ул. Набережной до района Большой Звезды Павловского парка. Дата съемки: 15.07.2024г.



40. Объект культурного наследия федерального значения «Водовод Павловский (часть Таицкого)», входящий в состав объекта культурного наследия федерального значения «Павловский дворцово-парковый ансамбль», расположенный в г. Пушкин, от 5 Нижнего пруда по ул. Набережной до района Большой Звезды Павловского парка (Водопроводная аллея). Дата съемки: 15.07.2024г.



41. Объект культурного наследия федерального значения «Водовод Павловский (часть Таицкого)», входящий в состав объекта культурного наследия федерального значения «Павловский дворцово-парковый ансамбль», расположенный в г. Пушкин, от 5 Нижнего пруда по ул. Набережной до района Большой Звезды Павловского парка (Водопроводная аллея). Дата съемки: 15.07.2024г.



42. Объект культурного наследия федерального значения «Водовод Павловский (часть Таицкого)», входящий в состав объекта культурного наследия федерального значения «Павловский дворцово-парковый ансамбль», расположенный в г. Пушкин, от 5 Нижнего пруда по ул. Набережной до района Большой Звезды Павловского парка (Водопроводная аллея). Дата съемки: 15.07.2024г.



43. Объект культурного наследия федерального значения «Водовод Павловский (часть Таицкого)», входящий в состав объекта культурного наследия федерального значения «Павловский дворцово-парковый ансамбль», расположенный в г. Пушкин, от 5 Нижнего пруда по ул. Набережной до района Большой Звезды Павловского парка (Водопроводная аллея). Дата съемки: 15.07.2024г.



44. Объект культурного наследия федерального значения «Водовод Павловский (часть Таицкого)», входящий в состав объекта культурного наследия федерального значения «Павловский дворцово-парковый ансамбль», расположенный в г. Пушкин, от 5 Нижнего пруда по ул. Набережной до района Большой Звезды Павловского парка. Дата съемки: 15.07.2024г.



45. Объект культурного наследия федерального значения «Водовод Павловский (часть Таицкого)», входящий в состав объекта культурного наследия федерального значения «Павловский дворцово-парковый ансамбль», расположенный в г. Пушкин, от 5 Нижнего пруда по ул. Набережной до района Большой Звезды Павловского парка. Дата съемки: 15.07.2024г.



46. Объект культурного наследия федерального значения «Водовод Павловский (часть Таицкого)», входящий в состав объекта культурного наследия федерального значения «Павловский дворцово-парковый ансамбль», расположенный в г. Пушкин, от 5 Нижнего пруда по ул. Набережной до района Большой Звезды Павловского парка. Дата съемки: 15.07.2024г.



47. Ров вокруг павильона Круглый (Большой) зал, входящий в состав объекта культурного наследия федерального значения «Павловский дворцово-парковый ансамбль», расположенного в г. Павловск, Революции ул., 20. Дата съемки: 15.07.2024г.



48. Ров вокруг павильона Круглый (Большой) зал, входящий в состав объекта культурного наследия федерального значения «Павловский дворцово-парковый ансамбль», расположенного в г. Павловск, Революции ул., 20. Дата съемки: 15.07.2024г.

Приложение №6

к Акту по результатам государственной историко-культурной экспертизы проектной документации на проведение работ по сохранению объектов культурного наследия федерального значения «Водовод Павловский (часть Таицкого)» (г. Пушкин, от 5 Нижнего пруда по ул. Набережной до района Большой Звезды Павловского парка) и «Пруд Колонистский с плотиной-распределителем» (г. Пушкин, в центральной части парка), входящих в состав объекта культурного наследия федерального значения «Отдельный парк» (г. Пушкин, между Московским шоссе, Софийским бульв., Павловским шоссе, Парковой ул., линией Витебской железной дороги):

«Проектная документация на проведение работ по реставрации и приспособлению для современного использования объектов культурного наследия федерального значения «Водовод Павловский (часть Таицкого)» (г. Пушкин, от 5 Нижнего пруда по ул. Набережной до района Большой Звезды Павловского парка) и «Пруд Колонистский с плотиной-распределителем» (г. Пушкин, в центральной части парка), входящих в состав объекта культурного наследия федерального значения «Отдельный парк») (г. Пушкин, между Московским шоссе, Софийским бульв., Павловским шоссе, Парковой ул., линией Витебской железной дороги): «Выполнение инженерных изысканий, разработка проектной и рабочей документации в рамках выполнения работ по сохранению объекта культурного наследия «Водовод Павловский (часть Таицкого)», разработанной ООО «СКЕМА ИНЖИНИРИНГ» в 2024 г. (Шифр: 18-ЭА-2023)

**Копия задания КГИОП на проведение работ по сохранению выявленного
объекта культурного наследия**

СОГЛАСОВАНО:

Директор
(должность)

С.П.С. «Водоканал»
О.А. Шурков
(подпись) (Ф.И.О.)

“24” мая 2024 г.



УТВЕРЖДАЮ:

Начальник Управления
историко-культурных ландшафтов
и гидротехнических сооружений
(должность)

Комитета по государственному контролю,
использованию и охране памятников
истории и культуры
(наименование органа охраны)

Е.О. Приходько
(Ф.И.О.)

ДОКУМЕНТ ПОДПИСАН
ЭЛЕКТРОННОЙ ПОДПИСЬЮ

Сертификат 0A746D746DC49F9C81A6B688832391F0
Владелец Приходько Елена Олеговна
Действителен с 06.12.2023 по 28.02.2025

ЗАДАНИЕ

на проведение работ по сохранению объекта
культурного наследия, включенного в единый государственный
реестр объектов культурного наследия
(памятников истории и культуры) народов Российской Федерации,
или выявленного объекта культурного наследия
№01-21-1112/24-0-1 от 22.05.2024

Реставрация,

приспособление объекта культурного наследия для современного использования

1. Наименование и категория историко-культурного значения объекта культурного наследия, включенного в единый государственный реестр объектов культурного наследия (памятников истории и культуры) народов Российской Федерации (далее - реестр), или наименование выявленного объекта культурного наследия:

Объект культурного наследия федерального значения
«Водовод Павловский (часть Таицкого)» (в составе «Отдельный парк»)
(Основание: постановление Правительства РФ от 10.07.2001 № 527)

2. Адрес места нахождения объекта культурного наследия, включенного в реестр, или выявленного объекта культурного наследия по данным органов технической инвентаризации:

Санкт-Петербург							
(субъект Российской Федерации)							
г. Пушкин							
(населенный пункт)							
ул./пр.	от 5 Нижнего пруда по ул. Набережной до района Большой Звезды	д.	-	лит.	-	корп.	-

	Павловского парка						
--	-------------------	--	--	--	--	--	--

3. Сведения о собственнике либо ином законном владельце объекта культурного наследия, включенного в реестр, или выявленного объекта культурного наследия:

Собственник (законный владелец):

Санкт-Петербургское государственное казенное учреждение «Дирекция по обеспечению безопасности гидротехнических сооружений Санкт-Петербурга «Ленводхоз»
(указать полное наименование, организационно-правовую форму юридического лица в соответствии с учредительными документами; фамилию, имя, отчество (при наличии) - для физического лица)

Адрес места нахождения:

Санкт-Петербург

(субъект Российской Федерации)

-

(населенный пункт)

ул./пр.	Ивана Черных				д.	7	лит.	А	офис/кв.	-						
ИНН	7	8	0	5	7	5	0	2	1	7	-	-	-			
ОГРН/ОГРНИП	1	1	9	7	8	4	7	1	0	3	8	0	5	-	-	-
Ответственный представитель:	Сабуров Константин Алексеевич															
	(фамилия, имя, отчество (при наличии))															
Контактный телефон:	+7(812)246-50-80															
Адрес электронной почты:	info@lenvodhoz.ru															

4. Сведения об охранным обязательстве собственника или иного законного владельца объекта культурного наследия:

Дата	14.06.2023
Номер	155-об/23
Орган охраны объектов культурного наследия, выдавший документ	Комитет по государственному контролю, использованию и охране памятников истории и культуры

5. Реквизиты документов об утверждении границы территории объекта культурного наследия, включенного в реестр, или выявленного объекта культурного наследия:

План границ территории объекта культурного наследия «Водовод Павловский (часть Таицкого)» утвержден КГИОП от 19.08.2020 №259-р
--

6. Реквизиты документов об утверждении предмета охраны объекта культурного наследия, включенного в реестр, или выявленного объекта культурного наследия, описание предмета охраны:

Предмет охраны объекта культурного наследия «Водовод Павловский (часть Таицкого)» утвержден распоряжением КГИОП от 07.04.2023 №228-рп

7. Реквизиты документов о согласовании органом охраны объектов культурного наследия ранее выполненной проектной документацией на проведение работ

по сохранению объекта культурного наследия, возможность ее использования при проведении работ по сохранению объекта культурного наследия:

В секторе хранения документированной информации отдела обработки и хранения документированной информации Управления организационного обеспечения и контроля КТИОП

8. Состав и содержание проектной документации на проведение работ по сохранению объекта культурного наследия: объем разрабатываемой документации должен обеспечить необходимый уровень исследований и проектных решений, гарантирующих сохранность объекта культурного наследия, сохранение его предметов охраны и отвечать требованиям государственной охраны объектов культурного наследия (памятников истории и культуры).

Возможность проведения работ по реставрации и приспособлению объекта культурного наследия для современного использования определяется актом по результатам государственной историко-культурной экспертизы проектной документации.

Согласно подпункту «в» пункта 32 Положения о составе разделов проектной документации и требованиях к их содержанию, утвержденного постановлением Правительства Российской Федерации от 16.02.2008 № 87 раздел 12 проектной документации должен содержать иную документацию, в случаях, предусмотренных федеральными законами.

Согласно пункту 15.1 статьи 48 Градостроительного кодекса Российской Федерации особенности подготовки, согласования и утверждения проектной документации, необходимой для проведения работ по сохранению объекта культурного наследия, устанавливаются законодательством Российской Федерации об охране объектов культурного наследия.

На основании вышеуказанных положений законодательства раздел 12 проектной документации должен включать документацию по сохранению объектов культурного наследия, разработанную в соответствии с ГОСТ Р 55528-2013 «Состав и содержание научно-проектной документации по сохранению объектов культурного наследия. Памятники истории и культуры. Общие требования».

В случаях, установленных статьей 36 Федерального закона от 25.06.2002 № 73-ФЗ «Об объектах культурного наследия (памятниках истории и культуры) народов Российской Федерации», разрабатываются обязательные разделы об обеспечении сохранности объектов культурного наследия в проектах проведения таких работ или проектов обеспечения сохранности объектов культурного наследия либо план проведения спасательных археологических полевых работ, включающие оценку воздействия проводимых работ на указанные объекты культурного наследия и подлежащие государственной историко-культурной экспертизе.

Раздел 1. Предварительные работы:

Включает исходно-разрешительную документацию и результаты предварительного исследования памятника.

В составе раздела необходимо представить акт определения влияния предполагаемых к проведению видов работ на конструктивные и другие характеристики надежности и безопасности Объекта (в соответствии с письмом Министерства культуры Российской Федерации от 24.03.2015 № 90-01-39-ГП) и заключение о возможности приспособления объекта культурного наследия для современного использования (в случае проведения указанных работ).

При необходимости на основании отчета о техническом состоянии (акта технического состояния) объекта культурного наследия или предварительного инженерного заключения в составе предварительных работ разрабатывается документация, предусмотренная для проведения первоочередных противоаварийных или иных консервационных мероприятий.

Раздел 2. Комплексные научные исследования:

1. Этап до начала производства работ	2. Этап в процессе производства работ
Для обеспечения сохранности объектов культурного наследия до начала работ по	В процессе производства работ, выполнять дополнительные обследования после вскрытий конструкций, недоступных

<p>сохранению необходимо организовать мониторинг их технического состояния. В соответствии с ГОСТ Р 55567-2013, ГОСТ Р 56905-2016, ГОСТ Р 55945-2014 и ГОСТ 31937-2011 провести мероприятия по оценке технического состояния Объекта (его частей и элементов), определить пригодность к дальнейшей эксплуатации, необходимость ремонта или реставрации Объекта. Исследования Объекта проводятся в соответствии с программой исследований. Получение разрешения на проведение научно-исследовательских и изыскательских работ требуется при выполнении натурных исследований в виде шурфов, зондажсй и иных аналогичных исследований.</p>	<p>в период выполнения основного обследования.</p>
<p>Раздел 3. Проект реставрации и приспособления:</p>	
<p>1. Эскизный проект (архитектурные и конструктивные решения проекта)</p>	<p>2. Проект</p>
<p>При необходимости получения методических заключений совещательных и иных консультативных органов разрабатывается эскизный проект, содержащий принципиальные решения по сохранению Объекта, согласно ГОСТ Р 55528-2013.</p>	<p>Проект реставрации, приспособления объекта культурного наследия для современного использования разрабатывается на основе научно-исследовательской и изыскательской документации, которая должна содержать текстовые и графические материалы, а также определять архитектурные, конструктивные, инженерно-технические и инженерно-технологические решения для обеспечения выполнения работ по сохранению объектов культурного наследия.</p>
<p>Раздел 4. Рабочая проектная документация:</p>	
<p>1. Этап до начала производства работ</p>	<p>2. Этап в процессе производства работ</p>
<p>Рабочая документация разрабатывается на основании ранее согласованной проектной документации в необходимом объеме в соответствии ГОСТ 21.501 «Межгосударственный стандарт. Система проектной документации для строительства. Правила выполнения рабочей документации архитектурных и конструктивных решений».</p>	<p>В процессе выполнения производственных работ на Объекте подрядчик, выполняющий производственные работы по сохранению Объекта, на основе рабочей документации составляет исполнительную документацию в соответствии с действующим законодательством. Исполнительная документация является составной частью отчетной документации.</p>
<p>Раздел 5. Отчетная документация:</p>	
<p>Представляется по окончании работ в соответствии с порядком утверждения отчетной документации о выполнении работ по сохранению объекта культурного наследия (приказ Министерства культуры Российской Федерации от 25.06.2015 № 1840 «Об утверждении состава и Порядка утверждения отчетной документации о выполнении работ по сохранению объекта культурного наследия, включенного в единый государственный реестр объектов культурного наследия (памятников истории и культуры) народов Российской Федерации, или выявленного объекта культурного наследия, Порядка приемки работ по сохранению объекта культурного наследия и подготовки акта приемки выполненных работ по сохранению объекта культурного наследия, включенного в единый государственный реестр объектов культурного наследия (памятников истории и культуры) народов Российской Федерации, или выявленного объекта культурного наследия и его формы»).</p>	

9. Порядок и условия согласования проектной документации на проведение работ по сохранению объекта культурного наследия:

Порядок проведения работ по сохранению объекта культурного наследия установлен статьей 45 Федерального закона от 25.06.2002 № 73-ФЗ «Об объектах культурного наследия (памятниках истории и культуры) народов Российской Федерации».

Работы по реставрации, приспособлению объекта культурного наследия для современного использования проводятся на основании задания, согласованной проектной документации и разрешения КГИОП.

Работы по ремонту, консервации объекта культурного наследия проводятся на основании задания, разрешения КГИОП (при получении последнего представляется документация, установленная пунктами 5.3, 5.4 Порядка выдачи разрешения на проведение работ по сохранению объекта культурного наследия, включенного в единый государственный реестр объектов культурного наследия (памятников истории и культуры) народов Российской Федерации, или выявленного объекта культурного наследия, утвержденного приказом Минкультуры России от 21.10.2015 № 2625).

В случае, если при проведении работ по сохранению объекта культурного наследия затрагиваются конструктивные и другие характеристики надежности и безопасности объекта, указанные работы проводятся также при наличии положительного заключения государственной экспертизы проектной документации, предоставляемого в соответствии с требованиями Градостроительного кодекса Российской Федерации, для получения в КГИОП разрешения на строительство (части 5.1, 7 статьи 51 Градостроительного кодекса Российской Федерации).

Порядок согласования проектной документации на проведение работ по сохранению установлен приказом Минкультуры России от 05.06.2015 № 1749 «Об утверждении порядка подготовки и согласования проектной документации на проведение работ по сохранению объекта культурного наследия, включенного в единый государственный реестр объектов культурного наследия (памятников истории и культуры) народов Российской Федерации, или выявленного объекта культурного наследия».

Административный регламент предоставления государственной услуги по согласованию проектной документации на проведение работ по сохранению объекта культурного наследия (памятника истории и культуры) народов Российской Федерации федерального значения (за исключением отдельных объектов культурного наследия, перечень которых устанавливается Правительством Российской Федерации) органами государственной власти субъектов Российской Федерации, осуществляющими полномочия в области сохранения, использования, популяризации и государственной охраны объектов культурного наследия, утвержден приказом Минкультуры России от 22.11.2013 № 1942.

Проектная документация рассматривается при наличии положительного заключения государственной историко-культурной экспертизы (не требуется в случае проведения ремонта и консервации объекта культурного наследия).

10. Требования по научному руководству, авторскому и техническому надзору:

Работы по сохранению ОКН проводятся при условии осуществления технического, авторского надзора и государственного надзора в области охраны ОКН за их проведением. Авторский надзор и научное руководство за проведением работ по сохранению ОКН проводятся специалистами, аттестованными федеральным органом охраны объектов культурного наследия в порядке, установленном в соответствии с пунктом 29 статьи 9 Федерального закона от 25.06.2002 № 73-ФЗ «Об объектах культурного наследия (памятниках истории и культуры) народов Российской Федерации», а также в соответствии с ГОСТ Р 56200-2014 «Научное руководство и авторский надзор при проведении работ по сохранению объектов культурного наследия. Основные положения» и ГОСТ Р 56254-2014 «Технический надзор на объектах культурного наследия. Основные положения».

Научный руководитель проводит научно-методическую оценку принимаемых в процессе работ по сохранению объекта культурного наследия решений и оценку степени их влияния на сохранность подлинных элементов объекта культурного наследия (включая оценку состояния объекта и его облика).

Научный руководитель принимает решение о направлении предложений о необходимости принципиальных изменений проектных решений на рассмотрение КГИОП и заказчика.

Лица, осуществляющие авторский надзор, обязаны своевременно решать вопросы, связанные с необходимостью внесения изменений в проектные решения с дальнейшим оформлением исполнительной документации, корректировкой проектных решений в соответствии с требованиями ГОСТ Р 21.101-2020 «Национальный стандарт Российской

Федерации. Система проектной документации для строительства. Основные требования к проектной и рабочей документации» и контролем их исполнения.

При принятии решения о необходимости принципиальных изменений проектной документации, последняя подлежит, в том числе, оценке в рамках государственной историко-культурной экспертизы и представлению для рассмотрения в КГИОП в установленном порядке.

11. Дополнительные требования и условия:

К проведению работ по сохранению объекта культурного наследия (включая проектные работы) допускаются юридические лица и индивидуальные предприниматели, имеющие лицензию на осуществление деятельности по сохранению объектов культурного наследия (памятников истории и культуры) народов Российской Федерации в соответствии с законодательством Российской Федерации о лицензировании отдельных видов деятельности, в соответствии с постановлением Правительства РФ от 28.01.2022 N 67 «О лицензировании деятельности по сохранению объектов культурного наследия (памятников истории и культуры) народов Российской Федерации и признании утратившими силу некоторых актов Правительства Российской Федерации».

После заключения государственного контракта (договора) - уведомить КГИОП об организации, являющейся разработчиком проектной документации, имеющей лицензию на осуществление деятельности по сохранению объектов культурного наследия (при наличии необходимости).

Работы по консервации и реставрации объектов культурного наследия проводятся физическими лицами, аттестованными федеральным органом охраны объектов культурного наследия в установленном им порядке.

В проведении отдельных видов работ по сохранению объекта культурного наследия могут участвовать добровольцы (волонтеры) в соответствии с постановлением Правительства Российской Федерации от 25.12.2019 № 1828 «Об особенностях участия добровольцев (волонтеров) в работах по сохранению объектов культурного наследия, включенных в единый государственный реестр объектов культурного наследия (памятников истории и культуры) народов Российской Федерации, или выявленных объектов культурного наследия».

Настоящее задание подлежит согласованию собственником или иным законным владельцем объекта культурного наследия (понятие законного владельца объекта культурного наследия установлено пунктом 11 статьи 47.6 Федерального закона № 73-ФЗ).

Один оригинальный экземпляр согласованного задания подлежит предоставлению в КГИОП при направлении заявления о согласовании проектной документации на проведение работ по сохранению объекта культурного наследия (при реставрации; приспособлении для современного использования); при направлении заявления о выдаче разрешения на проведение работ по сохранению объекта культурного наследия (при ремонте, консервации); отдельным письмом до подачи вышеуказанных заявлений для учета КГИОП в работе (письмом в свободной форме).

В случае отсутствия вышеуказанного согласования настоящее задание не подлежит реализации.

Задание подготовлено:

**Специалист 1-й категории
отдела гидротехнических
сооружений Управления
историко-культурных
ландшафтов и гидротехнических
сооружений КГИОП**

**Абрамова Инна
Владимировна**

(должность, наименование организации)

(Ф.И.О. полностью)



ПРАВИТЕЛЬСТВО САНКТ-ПЕТЕРБУРГА

КОМИТЕТ ПО ГОСУДАРСТВЕННОМУ КОНТРОЛЮ, ИСПОЛЬЗОВАНИЮ И ОХРАНЕ
ПАМЯТНИКОВ ИСТОРИИ И КУЛЬТУРЫ
(КГИОП)

ул. Зодчего Росси, д. 1-3, литера А, Санкт-Петербург, 191023. Тел. (812) 417-43-03, Факс (812) 710-43-45
E-mail: kgiop@gov.spb.ru https://www.gov.spb.ru, http://kgiop.ru

Памятка

Вы получили Задание на проведение работ по сохранению объекта культурного наследия.

Согласно пункту 8 порядка выдачи задания на проведение работ по сохранению объекта культурного наследия (далее – Задание), включенного в единый государственный реестр объектов культурного наследия (памятников истории и культуры) народов Российской Федерации, или выявленного объекта культурного наследия, утвержденного приказом Минкультуры России от 08.06.2016 № 1278, Задание выдается заявителю (его уполномоченному представителю) в двух экземплярах на согласование, один экземпляр согласованного задания возвращается заявителем в соответствующий орган охраны объектов культурного наследия.

Настоящее Задание подлежит согласованию собственником или иным законным владельцем, т.е. лицом, владеющим объектом культурного наследия на праве хозяйственного ведения, оперативного управления или на праве безвозмездного пользования (в отношении государственной или муниципальной собственности).

Задание может быть выдано в бумажном или электронном виде.

В электронном виде Задание выдается в виде архива формата ZIP, содержащего:

электронный документ - файл формата PDF + файл электронной подписи;

копию электронного документа со штампами регистрации и визуализации электронной подписи (файл визуализации, который отмечен символами (vis));

отдельно: изображение штампа регистрации с номером и датой выданного Задания, изображение штампа визуализации электронной подписи.

1. Если Вы получили 2 экземпляра Задания в бумажном виде.

1.1. Вам необходимо подписать полученное Задание у собственника или иного законного владельца (согласовать Задание).

1.2. Один оригинальный экземпляр согласованного задания (подписанного собственником или иным законным владельцем) необходимо направить в КГИОП одним из следующих способов:

а) при подаче заявления о согласовании проектной документации на проведение работ (если по заданию будут проводиться реставрация и (или) приспособление для современного использования);

б) при подаче заявления о выдаче разрешения на проведение работ (если по заданию будут проводиться ремонт и (или) консервация);

в) до подачи вышеуказанных заявлений отдельным письмом для учета КГИОП в работе (письмом в свободной форме).

2. Если Вы получили Задание в электронном виде.

2.1. Вам необходимо распечатать файл визуализации и подписать полученную копию у собственника или иного законного владельца (согласовать Задание).

2.2. Один экземпляр согласованного Задания необходимо направить в КГИОП одним из способов, указанных в пункте 1.2.

2.3. Если у Вас нет возможности распечатать Задание, выданное в электронном виде, получить копию Задания Вы можете в канцелярии КГИОП.

В случае отсутствия согласования задания работы по сохранению проводиться не могут!

СОГЛАСОВАНО:

Директор
(должность)

СПб ГКУ «Зиновьевский»
Алла Владимировна Шифанова
(подпись) (Ф.И.О.)

“24” мая 2024 г.



УТВЕРЖДАЮ:

Начальник Управления
историко-культурных ландшафтов
и гидротехнических сооружений

(должность)

Комитета по государственному контролю,
использованию и охране памятников
истории и культуры

(наименование органа охраны)

Е.О. Приходько

(Ф.И.О.)

ДОКУМЕНТ ПОДПИСАН
ЭЛЕКТРОННОЙ ПОДПИСЬЮ

Сертификат 0A746D746DC49F9C81A6B688832391F0
Владелец Приходько Елена Олеговна
Действителен с 06.12.2023 по 28.02.2025

ЗАДАНИЕ

на проведение работ по сохранению объекта
культурного наследия, включенного в единый государственный
реестр объектов культурного наследия
(памятников истории и культуры) народов Российской Федерации,
или выявленного объекта культурного наследия
№01-21-1113/24-0-1 от 22.05.2024

Реставрация,
приспособление объекта культурного наследия для современного использования

1. Наименование и категория историко-культурного значения объекта культурного наследия, включенного в единый государственный реестр объектов культурного наследия (памятников истории и культуры) народов Российской Федерации (далее - реестр), или наименование выявленного объекта культурного наследия:

Объект культурного наследия федерального значения
«Пруд Колонистский с плотиной-распределителем» (в составе «Отдельный парк»)
(Основание: постановление Правительства РФ от 10.07.2001 № 527)

2. Адрес места нахождения объекта культурного наследия, включенного в реестр, или выявленного объекта культурного наследия по данным органов технической инвентаризации:

Санкт-Петербург							
(субъект Российской Федерации)							
г. Пушкин							
(населенный пункт)							
ул./пр.	в центральной части парка	д.	-	лит.	-	корп.	-

3. Сведения о собственнике либо ином законном владельце объекта культурного наследия, включенного в реестр, или выявленного объекта культурного наследия:
Собственник (законный владелец):

Санкт-Петербургское государственное казенное учреждение «Дирекция по обеспечению безопасности гидротехнических сооружений Санкт-Петербурга «Ленводхоз»
(указать полное наименование, организационно-правовую форму юридического лица в соответствии с учредительными документами; фамилию, имя, отчество (при наличии) - для физического лица)

Адрес места нахождения:

Санкт-Петербург
(субъект Российской Федерации)
-
(населенный пункт)

ул./пр.	Ивана Черных	д.	7	лит.	А	офис/кв.	-									
ИНН	7	8	0	5	7	5	0	2	1	7	-	-	-			
ОГРН/ОГРНИП	1	1	9	7	8	4	7	1	0	3	8	0	5	-	-	-
Ответственный представитель:	Сабуров Константин Алексеевич															
	(фамилия, имя, отчество (при наличии))															
Контактный телефон:	+7(812)246-50-80															
Адрес электронной почты:	info@lenvodhoz.ru															

4. Сведения об охранном обязательстве собственника или иного законного владельца объекта культурного наследия:

Дата	-
Номер	-
Орган охраны объектов культурного наследия, выдавший документ	-

5. Реквизиты документов об утверждении границы территории объекта культурного наследия, включенного в реестр, или выявленного объекта культурного наследия:

План границ территории объекта культурного наследия «Пруд Колонистский с плотиной-распределителем» утвержден КГИОП от 28.12.2011 №10-1001

6. Реквизиты документов об утверждении предмета охраны объекта культурного наследия, включенного в реестр, или выявленного объекта культурного наследия, описание предмета охраны:

-

7. Реквизиты документов о согласовании органом охраны объектов культурного наследия ранее выполненной проектной документации на проведение работ по сохранению объекта культурного наследия, возможность ее использования при проведении работ по сохранению объекта культурного наследия:

В секторе хранения документированной информации отдела обработки и хранения документированной информации Управления организационного обеспечения и контроля КГИОП

8. Состав и содержание проектной документации на проведение работ по сохранению объекта культурного наследия: объем разрабатываемой документации должен обеспечить необходимый уровень исследований и проектных решений, гарантирующих сохранность

объекта культурного наследия, сохранение его предметов охраны и отвечать требованиям государственной охраны объектов культурного наследия (памятников истории и культуры).

Возможность проведения работ по реставрации и приспособлению объекта культурного наследия для современного использования определяется актом по результатам государственной историко-культурной экспертизы проектной документации.

Согласно подпункту «в» пункта 32 Положения о составе разделов проектной документации и требованиях к их содержанию, утвержденного постановлением Правительства Российской Федерации от 16.02.2008 № 87 раздел 12 проектной документации должен содержать иную документацию, в случаях, предусмотренных федеральными законами.

Согласно пункту 15.1 статьи 48 Градостроительного кодекса Российской Федерации особенности подготовки, согласования и утверждения проектной документации, необходимой для проведения работ по сохранению объекта культурного наследия, устанавливаются законодательством Российской Федерации об охране объектов культурного наследия.

На основании вышеуказанных положений законодательства раздел 12 проектной документации должен включать документацию по сохранению объектов культурного наследия, разработанную в соответствии с ГОСТ Р 55528-2013 «Состав и содержание научно-проектной документации по сохранению объектов культурного наследия. Памятники истории и культуры. Общие требования».

В случаях, установленных статьей 36 Федерального закона от 25.06.2002 № 73-ФЗ «Об объектах культурного наследия (памятниках истории и культуры) народов Российской Федерации», разрабатываются обязательные разделы об обеспечении сохранности объектов культурного наследия в проектах проведения таких работ или проектов обеспечения сохранности объектов культурного наследия либо план проведения спасательных археологических полевых работ, включающие оценку воздействия проводимых работ на указанные объекты культурного наследия и подлежащие государственной историко-культурной экспертизе.

Раздел 1. Предварительные работы:	
<p>Включает исходно-разрешительную документацию и результаты предварительного исследования памятника.</p> <p>В составе раздела необходимо представить акт определения влияния предполагаемых к проведению видов работ на конструктивные и другие характеристики надежности и безопасности Объекта (в соответствии с письмом Министерства культуры Российской Федерации от 24.03.2015 № 90-01-39-ГП) и заключение о возможности приспособления объекта культурного наследия для современного использования (в случае проведения указанных работ).</p> <p>При необходимости на основании отчета о техническом состоянии (акта технического состояния) объекта культурного наследия или предварительного инженерного заключения в составе предварительных работ разрабатывается документация, предусмотренная для проведения первоочередных противоаварийных или иных консервационных мероприятий.</p>	
Раздел 2. Комплексные научные исследования:	
1. Этап до начала производства работ	2. Этап в процессе производства работ
<p>Для обеспечения сохранности объектов культурного наследия до начала работ по сохранению необходимо организовать мониторинг их технического состояния.</p> <p>В соответствии с ГОСТ Р 55567-2013, ГОСТ Р 56905-2016, ГОСТ Р 55945-2014 и ГОСТ 31937-2011 провести мероприятия по оценке технического состояния Объекта (его частей и элементов), определить пригодность к дальнейшей эксплуатации, необходимость ремонта или реставрации Объекта.</p> <p>Исследования Объекта проводятся в соответствии с программой исследований.</p>	<p>В процессе производства работ, выполнять дополнительные обследования после вскрытий конструкций, недоступных в период выполнения основного обследования.</p>

Получение разрешения на проведение научно-исследовательских и изыскательских работ требуется при выполнении натурных исследований в виде шурфов, зондажей и иных аналогичных исследований.	
Раздел 3. Проект реставрации и приспособления:	
1. Эскизный проект (архитектурные и конструктивные решения проекта)	2. Проект
При необходимости получения методических заключений совещательных и иных консультативных органов разрабатывается эскизный проект, содержащий принципиальные решения по сохранению Объекта, согласно ГОСТ Р 55528-2013.	Проект реставрации, приспособления объекта культурного наследия для современного использования разрабатывается на основе научно-исследовательской и изыскательской документации, которая должна содержать текстовые и графические материалы, а также определять архитектурные, конструктивные, инженерно-технические и инженерно-технологические решения для обеспечения выполнения работ по сохранению объектов культурного наследия.
Раздел 4. Рабочая проектная документация:	
1. Этап до начала производства работ	2. Этап в процессе производства работ
Рабочая документация разрабатывается на основании ранее согласованной проектной документации в необходимом объеме в соответствии с ГОСТ 21.501 «Межгосударственный стандарт. Система проектной документации для строительства. Правила выполнения рабочей документации архитектурных и конструктивных решений».	В процессе выполнения производственных работ на Объекте подрядчик, выполняющий производственные работы по сохранению Объекта, на основе рабочей документации составляет исполнительную документацию в соответствии с действующим законодательством. Исполнительная документация является составной частью отчетной документации.
Раздел 5. Отчетная документация:	
Представляется по окончании работ в соответствии с порядком утверждения отчетной документации о выполнении работ по сохранению объекта культурного наследия (приказ Министерства культуры Российской Федерации от 25.06.2015 № 1840 «Об утверждении состава и Порядка утверждения отчетной документации о выполнении работ по сохранению объекта культурного наследия, включенного в единый государственный реестр объектов культурного наследия (памятников истории и культуры) народов Российской Федерации, или выявленного объекта культурного наследия, Порядка приемки работ по сохранению объекта культурного наследия и подготовки акта приемки выполненных работ по сохранению объекта культурного наследия, включенного в единый государственный реестр объектов культурного наследия (памятников истории и культуры) народов Российской Федерации, или выявленного объекта культурного наследия и его формы»).	
9. Порядок и условия согласования проектной документации на проведение работ по сохранению объекта культурного наследия:	
<p>Порядок проведения работ по сохранению объекта культурного наследия установлен статьей 45 Федерального закона от 25.06.2002 № 73-ФЗ «Об объектах культурного наследия (памятниках истории и культуры) народов Российской Федерации».</p> <p>Работы по реставрации, приспособлению объекта культурного наследия для современного использования проводятся на основании задания, согласованной проектной документации и разрешения КГИОП.</p> <p>Работы по ремонту, консервации объекта культурного наследия проводятся на основании задания, разрешения КГИОП (при получении последнего представляется документация,</p>	

установленная пунктами 5.3, 5.4 Порядка выдачи разрешения на проведение работ по сохранению объекта культурного наследия, включенного в единый государственный реестр объектов культурного наследия (памятников истории и культуры) народов Российской Федерации, или выявленного объекта культурного наследия, утвержденного приказом Минкультуры России от 21.10.2015 № 2625).

В случае, если при проведении работ по сохранению объекта культурного наследия затрагиваются конструктивные и другие характеристики надежности и безопасности объекта, указанные работы проводятся также при наличии положительного заключения государственной экспертизы проектной документации, предоставляемого в соответствии с требованиями Градостроительного кодекса Российской Федерации, для получения в КГИОП разрешения на строительство (части 5.1. 7 статьи 51 Градостроительного кодекса Российской Федерации).

Порядок согласования проектной документации на проведение работ по сохранению установлен приказом Минкультуры России от 05.06.2015 № 1749 «Об утверждении порядка подготовки и согласования проектной документации на проведение работ по сохранению объекта культурного наследия, включенного в единый государственный реестр объектов культурного наследия (памятников истории и культуры) народов Российской Федерации, или выявленного объекта культурного наследия».

Административный регламент предоставления государственной услуги по согласованию проектной документации на проведение работ по сохранению объекта культурного наследия (памятника истории и культуры) народов Российской Федерации федерального значения (за исключением отдельных объектов культурного наследия, перечень которых устанавливается Правительством Российской Федерации) органами государственной власти субъектов Российской Федерации, осуществляющими полномочия в области сохранения, использования, популяризации и государственной охраны объектов культурного наследия, утвержден приказом Минкультуры России от 22.11.2013 № 1942.

Проектная документация рассматривается при наличии положительного заключения государственной историко-культурной экспертизы (не требуется в случае проведения ремонта и консервации объекта культурного наследия).

10. Требования по научному руководству, авторскому и техническому надзору:

Работы по сохранению ОКН проводятся при условии осуществления технического, авторского надзора и государственного надзора в области охраны ОКН за их проведением. Авторский надзор и научное руководство за проведением работ по сохранению ОКН проводятся специалистами, аттестованными федеральным органом охраны объектов культурного наследия в порядке, установленном в соответствии с пунктом 29 статьи 9 Федерального закона от 25.06.2002 № 73-ФЗ «Об объектах культурного наследия (памятниках истории и культуры) народов Российской Федерации», а также в соответствии с ГОСТ Р 56200-2014 «Научное руководство и авторский надзор при проведении работ по сохранению объектов культурного наследия. Основные положения» и ГОСТ Р 56254-2014 «Технический надзор на объектах культурного наследия. Основные положения».

Научный руководитель проводит научно-методическую оценку принимаемых в процессе работ по сохранению объекта культурного наследия решений и оценку степени их влияния на сохранность подлинных элементов объекта культурного наследия (включая оценку состояния объекта и его облика).

Научный руководитель принимает решение о направлении предложений о необходимости принципиальных изменений проектных решений на рассмотрение КГИОП и заказчика.

Лица, осуществляющие авторский надзор, обязаны своевременно решать вопросы, связанные с необходимостью внесения изменений в проектные решения с дальнейшим оформлением исполнительной документации, корректировкой проектных решений в соответствии с требованиями ГОСТ Р 21.101-2020 «Национальный стандарт Российской Федерации. Система проектной документации для строительства. Основные требования к проектной и рабочей документации» и контролем их исполнения.

При принятии решения о необходимости принципиальных изменений проектной документации, последняя подлежит, в том числе, оценке в рамках государственной историко-культурной экспертизы и представлению для рассмотрения в КГИОП в установленном порядке.

11. Дополнительные требования и условия:

К проведению работ по сохранению объекта культурного наследия (включая проектные работы) допускаются юридические лица и индивидуальные предприниматели, имеющие

лицензию на осуществление деятельности по сохранению объектов культурного наследия (памятников истории и культуры) народов Российской Федерации в соответствии с законодательством Российской Федерации о лицензировании отдельных видов деятельности, в соответствии с постановлением Правительства РФ от 28.01.2022 N 67 «О лицензировании деятельности по сохранению объектов культурного наследия (памятников истории и культуры) народов Российской Федерации и признании утратившими силу некоторых актов Правительства Российской Федерации».

После заключения государственного контракта (договора) - уведомить КГИОП об организации, являющейся разработчиком проектной документации, имеющей лицензию на осуществление деятельности по сохранению объектов культурного наследия (при наличии необходимости).

Работы по консервации и реставрации объектов культурного наследия проводятся физическими лицами, аттестованными федеральным органом охраны объектов культурного наследия в установленном им порядке.

В проведении отдельных видов работ по сохранению объекта культурного наследия могут участвовать добровольцы (волонтеры) в соответствии с постановлением Правительства Российской Федерации от 25.12.2019 № 1828 «Об особенностях участия добровольцев (волонтеров) в работах по сохранению объектов культурного наследия, включенных в единый государственный реестр объектов культурного наследия (памятников истории и культуры) народов Российской Федерации, или выявленных объектов культурного наследия».

Настоящее задание подлежит согласованию собственником или иным законным владельцем объекта культурного наследия (понятие законного владельца объекта культурного наследия установлено пунктом 11 статьи 47.6 Федерального закона № 73-ФЗ).

Один оригинальный экземпляр согласованного задания подлежит предоставлению в КГИОП при направлении заявления о согласовании проектной документации на проведение работ по сохранению объекта культурного наследия (при реставрации; приспособлении для современного использования); при направлении заявления о выдаче разрешения на проведение работ по сохранению объекта культурного наследия (при ремонте, консервации); отдельным письмом до подачи вышеуказанных заявлений для учета КГИОП в работе (письмом в свободной форме).

В случае отсутствия вышеуказанного согласования настоящее задание не подлежит реализации.

Задание подготовлено:

**Специалист 1-й категории
отдела гидротехнических
сооружений Управления
историко-культурных
ландшафтов и гидротехнических
сооружений КГИОП**

**Абрамова Инна
Владимировна**

(должность, наименование организации)

(Ф.И.О. полностью)



ПРАВИТЕЛЬСТВО САНКТ-ПЕТЕРБУРГА

КОМИТЕТ ПО ГОСУДАРСТВЕННОМУ КОНТРОЛЮ, ИСПОЛЬЗОВАНИЮ И ОХРАНЕ
ПАМЯТНИКОВ ИСТОРИИ И КУЛЬТУРЫ
(КГИОП)

ул. Зодчего Росси, д. 1-3, литера А, Санкт-Петербург, 191023, Тел: (812) 417-43-03, Факс (812) 710-42-45
E-mail: kgiop@gov.spb.ru https://www.gov.spb.ru, http://kgiop.ru

Памятка

Вы получили Задание на проведение работ по сохранению объекта культурного наследия.

Согласно пункту 8 порядка выдачи задания на проведение работ по сохранению объекта культурного наследия (далее – Задание), включенного в единый государственный реестр объектов культурного наследия (памятников истории и культуры) народов Российской Федерации, или выявленного объекта культурного наследия, утвержденного приказом Минкультуры России от 08.06.2016 № 1278, Задание выдается заявителю (его уполномоченному представителю) в двух экземплярах на согласование, один экземпляр согласованного задания возвращается заявителем в соответствующий орган охраны объектов культурного наследия.

Настоящее Задание подлежит согласованию собственником или иным законным владельцем, т.е. лицом, владеющим объектом культурного наследия на праве хозяйственного ведения, оперативного управления или на праве безвозмездного пользования (в отношении государственной или муниципальной собственности).

Задание может быть выдано в бумажном или электронном виде.

В электронном виде Задание выдается в виде архива формата ZIP, содержащего:

электронный документ – файл формата PDF + файл электронной подписи;

копию электронного документа со штампами регистрации и визуализации электронной подписи (файл визуализации, который отмечен символами (vis));

отдельно: изображение штампа регистрации с номером и датой выданного Задания, изображение штампа визуализации электронной подписи.

1. Если Вы получили 2 экземпляра Задания в бумажном виде.

1.1. Вам необходимо подписать полученное Задание у собственника или иного законного владельца (согласовать Задание).

1.2. Один оригинальный экземпляр согласованного задания (подписанного собственником или иным законным владельцем) необходимо направить в КГИОП одним из следующих способов:

а) при подаче заявления о согласовании проектной документации на проведение работ (если по заданию будут проводиться реставрация и (или) приспособление для современного использования);

б) при подаче заявления о выдаче разрешения на проведение работ (если по заданию будут проводиться ремонт и (или) консервация);

в) до подачи вышеуказанных заявлений отдельным письмом для учета КГИОП в работе (письмом в свободной форме).

2. Если Вы получили Задание в электронном виде.

2.1. Вам необходимо распечатать файл визуализации и подписать полученную копию у собственника или иного законного владельца (согласовать Задание).

2.2. Один экземпляр согласованного Задания необходимо направить в КГИОП одним из способов, указанных в пункте 1.2.

2.3. Если у Вас нет возможности распечатать Задание, выданное в электронном виде, получить копию Задания Вы можете в канцелярии КГИОП.

В случае отсутствия согласования задания работы по сохранению проводиться не могут!

Приложение № 7

к Акту по результатам государственной историко-культурной экспертизы проектной документации на проведение работ по сохранению объектов культурного наследия федерального значения «Водовод Павловский (часть Таицкого)» (г. Пушкин, от 5 Нижнего пруда по ул. Набережной до района Большой Звезды Павловского парка) и «Пруд Колонистский с плотиной-распределителем» (г. Пушкин, в центральной части парка), входящих в состав объекта культурного наследия федерального значения «Отдельный парк» (г. Пушкин, между Московским шоссе, Софийским бульв., Павловским шоссе, Парковой ул., линией Витебской железной дороги):

«Проектная документация на проведение работ по реставрации и приспособлению для современного использования объектов культурного наследия федерального значения «Водовод Павловский (часть Таицкого)» (г. Пушкин, от 5 Нижнего пруда по ул. Набережной до района Большой Звезды Павловского парка) и «Пруд Колонистский с плотиной-распределителем» (г. Пушкин, в центральной части парка), входящих в состав объекта культурного наследия федерального значения «Отдельный парк») (г. Пушкин, между Московским шоссе, Софийским бульв., Павловским шоссе, Парковой ул., линией Витебской железной дороги): «Выполнение инженерных изысканий, разработка проектной и рабочей документации в рамках выполнения работ по сохранению объекта культурного наследия «Водовод Павловский (часть Таицкого)», разработанной ООО «СКЕМА ИНЖИНИРИНГ» в 2024 г. (Шифр: 18-ЭА-2023)

Правоустанавливающие документы: выписка из Единого государственного реестра

Филиал публично-правовой компании "Роскадастр" по Санкт-Петербургу
полное наименование органа регистрации прав
Выписка из Единого государственного реестра недвижимости об объекте недвижимости

Сведения о характеристиках объекта недвижимости

На основании запроса от 01.07.2024, поступившего на рассмотрение 01.07.2024, сообщаем, что согласно записям Единого государственного реестра недвижимости:

Раздел 1 Лист 1

Сооружение			
вид объекта недвижимости			
Лист № 1 раздела 1	Всего листов раздела 1: 2	Всего разделов: 4	Всего листов выписки: 9
01.07.2024г. № КУВИ-001/2024-171900917			
Кадастровый номер:	78:42:0000000:4024		
Номер кадастрового квартала:	78:42:0000000		
Дата присвоения кадастрового номера:	26.12.2016		
Ранее присвоенный государственный учетный номер:	данные отсутствуют		
Местоположение:	Российская Федерация, Санкт-Петербург, Пушкинский район, водовод Павловский (часть Таицкого)		
Площадь:	данные отсутствуют		
Основная характеристика (для сооружения):	тип	значение	единица измерения
	протяженность	2488	в метрах
Назначение:	10.1. Сооружения водозаборные		
Наименование:	Водовод Павловский (часть Таицкого)		
Количество этажей, в том числе подземных этажей:	2, в том числе подземных 1		
Год ввода в эксплуатацию по завершении строительства:	данные отсутствуют		
Год завершения строительства:	1804		
Кадастровая стоимость, руб.:	68419260.69		
Кадастровые номера иных объектов недвижимости, в пределах которых расположен объект недвижимости:	78:42:0000000:3885, 78:42:0000000:3949, 78:42:0016110:2, 78:42:0016112:1019, 78:42:0016112:2, 78:42:0016202:7, 78:42:0018217:14, 78:42:1611301:5, 78:42:0018217:1578		
Кадастровые номера помещений, машино-мест, расположенных в здании или сооружении:	данные отсутствуют		
Кадастровые номера объектов недвижимости, из которых образован объект недвижимости:	данные отсутствуют		
Кадастровые номера образованных объектов недвижимости:	данные отсутствуют		
Сведения о включении объекта недвижимости в состав предприятия как имущественного комплекса:	данные отсутствуют		
Сведения о включении объекта недвижимости в состав единого недвижимого комплекса:	данные отсутствуют		



ДОКУМЕНТ ПОДПИСАН
ЭЛЕКТРОННОЙ ПОДПИСЬЮ

Сертификат: 00ВВ056В7401СВ38Д2В3576АСДС8425108

Владелец: ФЕДЕРАЛЬНАЯ СЛУЖБА ГОСУДАРСТВЕННОЙ

РЕГИСТРАЦИИ, КАДАСТРА И КАРТОГРАФИИ

Действителен: с 27.06.2023 по 19.09.2024

полное наименование должности

инициалы, фамилия

Сооружение			
вид объекта недвижимости			
Лист № 2 раздела 1	Всего листов раздела 1: 2	Всего разделов: 4	Всего листов выписки: 9
01.07.2024г. № КУВИ-001/2024-171900917			
Кадастровый номер:		78:42:0000000:4024	
Виды разрешенного использования:		данные отсутствуют	
Сведения о включении объекта недвижимости в реестр объектов культурного наследия:		Является выявленным объектом культурного наследия, 781720666440206, представляющего собой историко-культурную ценность, Памятник и "Водовод Павловский (часть Таицкого)", входящий в состав объекта культурного наследия федерального значения "Отдельный парк", 2023-06-14, 155-об/23 решения органов охраны объектов культурного наследия - в отношении объекта недвижимости, являющегося выявленным объектом культурного наследия.	
Сведения о кадастровом инженеру:		Крайнова Нина Васильевна, дата завершения кадастровых работ: 28.11.2016	
Статус записи об объекте недвижимости:		Сведения об объекте недвижимости имеют статус "актуальные"	
Особые отметки:		Сведения, необходимые для заполнения разделов: 6 - Сведения о частях объекта недвижимости; 7 - Перечень помещений, машино-мест, расположенных в здании, сооружении; 8 - План расположения помещения, машино-места на этаже (плане этажа), отсутствуют.	
Получатель выписки:		Колесникова Юлия Сергеевна	

полное наименование должности		ДОКУМЕНТ ПОДПИСАН	инициалы, фамилия
		ЭЛЕКТРОННОЙ ПОДПИСЬЮ	
	Сертификат: 00BV056B7401CB38D2B3576ACDC8425108 Владелец: ФЕДЕРАЛЬНАЯ СЛУЖБА ГОСУДАРСТВЕННОЙ РЕГИСТРАЦИИ, КАДАСТРА И КАРТОГРАФИИ Действителен: с 27.06.2023 по 19.09.2024		

Выписка из Единого государственного реестра недвижимости об объекте недвижимости
Сведения о зарегистрированных правах


Сооружение			
вид объекта недвижимости			

Лист № 1 раздела 2	Всего листов раздела 2: 2	Всего разделов: 4	Всего листов выписки: 9
--------------------	---------------------------	-------------------	-------------------------

01.07.2024г. № КУВИ-001/2024-171900917

Кадастровый номер: 78:42:0000000:4024

1	Правообладатель (правообладатели):	1.1	Санкт-Петербургское государственное казенное учреждение "Дирекция мелиоративных систем, обеспечения безопасности гидротехнических сооружений и охраны окружающей среды Санкт-Петербурга "Ленводхоз", ИНН: 7805750217
	Сведения о возможности предоставления третьим лицам персональных данных физического лица:	1.1.1	данные отсутствуют
2	Вид, номер, дата и время государственной регистрации права:	2.1	Оперативное управление 78:42:0000000:4024-78/006/2020-5 27.04.2020 12:20:30
3	Сведения об осуществлении государственной регистрации сделки, права без необходимого в силу закона согласия третьего лица, органа:	3.1	данные отсутствуют
4	Ограничение прав и обременение объекта недвижимости: не зарегистрировано		
1	Правообладатель (правообладатели):	1.2	Санкт-Петербург
	Сведения о возможности предоставления третьим лицам персональных данных физического лица:	1.2.1	данные отсутствуют
2	Вид, номер, дата и время государственной регистрации права:	2.2	Собственность 78:42:0000000:4024-78/006/2017-1 24.01.2017 15:46:37
3	Сведения об осуществлении государственной регистрации сделки, права без необходимого в силу закона согласия третьего лица, органа:	3.2	данные отсутствуют
4	Ограничение прав и обременение объекта недвижимости:		
4.1	вид:	Прочие ограничения прав и обременения объекта недвижимости	
	дата государственной регистрации:	24.01.2017 15:46:38	
	номер государственной регистрации:	78:42:0000000:4024-78/006/2017-2	
	срок, на который установлены ограничение прав и обременение объекта недвижимости:	данные отсутствуют	
	лицо, в пользу которого установлены ограничение прав и обременение объекта недвижимости:	данные о правообладателе отсутствуют	
	сведения о возможности предоставления третьим лицам персональных данных физического лица	данные отсутствуют	



ДОКУМЕНТ ПОДПИСАН
ЭЛЕКТРОННОЙ ПОДПИСЬЮ

Сертификат: 00ВВ056В7401СВ38D2В3576АСDС8425108
Владелец: ФЕДЕРАЛЬНАЯ СЛУЖБА ГОСУДАРСТВЕННОЙ
РЕГИСТРАЦИИ, КАДАСТРА И КАРТОГРАФИИ
Действителен: с 27.06.2023 по 19.09.2024

полное наименование должности		инициалы, фамилия
-------------------------------	--	-------------------

Сооружение			
вид объекта недвижимости			
Лист № 2 раздела 2	Всего листов раздела 2: 2	Всего разделов: 4	Всего листов выписки: 9

01.07.2024г. № КУВИ-001/2024-171900917

Кадастровый номер: 78:42:0000000:4024

	основание государственной регистрации:	Постановление "О перечне объектов исторического и культурного наследия федерального (общероссийского) значения, находящихся в г. Санкт-Петербурге", № 527, выдан 10.07.2001
	сведения об осуществлении государственной регистрации сделки, права, ограничения права без необходимого в силу закона согласия третьего лица, органа:	данные отсутствуют
	сведения об управляющем залогом и о договоре управления залогом, если такой договор заключен для управления ипотекой:	данные отсутствуют
	сведения о депозитарии, который осуществляет хранение обездвиженной документарной закладной или электронной закладной:	
	ведения о внесении изменений или дополнений в регистрационную запись об ипотеке:	
5	Договоры участия в долевом строительстве:	не зарегистрировано
6	Заявленные в судебном порядке права требования:	данные отсутствуют
7	Сведения о возможности предоставления третьим лицам персональных данных физического лица	данные отсутствуют
8	Сведения о возражении в отношении зарегистрированного права:	данные отсутствуют
9	Сведения о наличии решения об изъятии объекта недвижимости для государственных и муниципальных нужд:	данные отсутствуют
10	Сведения о невозможности государственной регистрации без личного участия правообладателя или его законного представителя:	данные отсутствуют
11	Правопритязания и сведения о наличии поступивших, но не рассмотренных заявлений о проведении государственной регистрации права (перехода, прекращения права), ограничения права или обременения объекта недвижимости, сделки в отношении объекта недвижимости:	отсутствуют



ДОКУМЕНТ ПОДПИСАН
ЭЛЕКТРОННОЙ ПОДПИСЬЮ

Сертификат: 00ВВ056В7401СВ38Д2В3576АСDC8425108

Владелец: ФЕДЕРАЛЬНАЯ СЛУЖБА ГОСУДАРСТВЕННОЙ

РЕГИСТРАЦИИ, КАДАСТРА И КАРТОГРАФИИ

Действителен: с 27.06.2023 по 19.09.2024

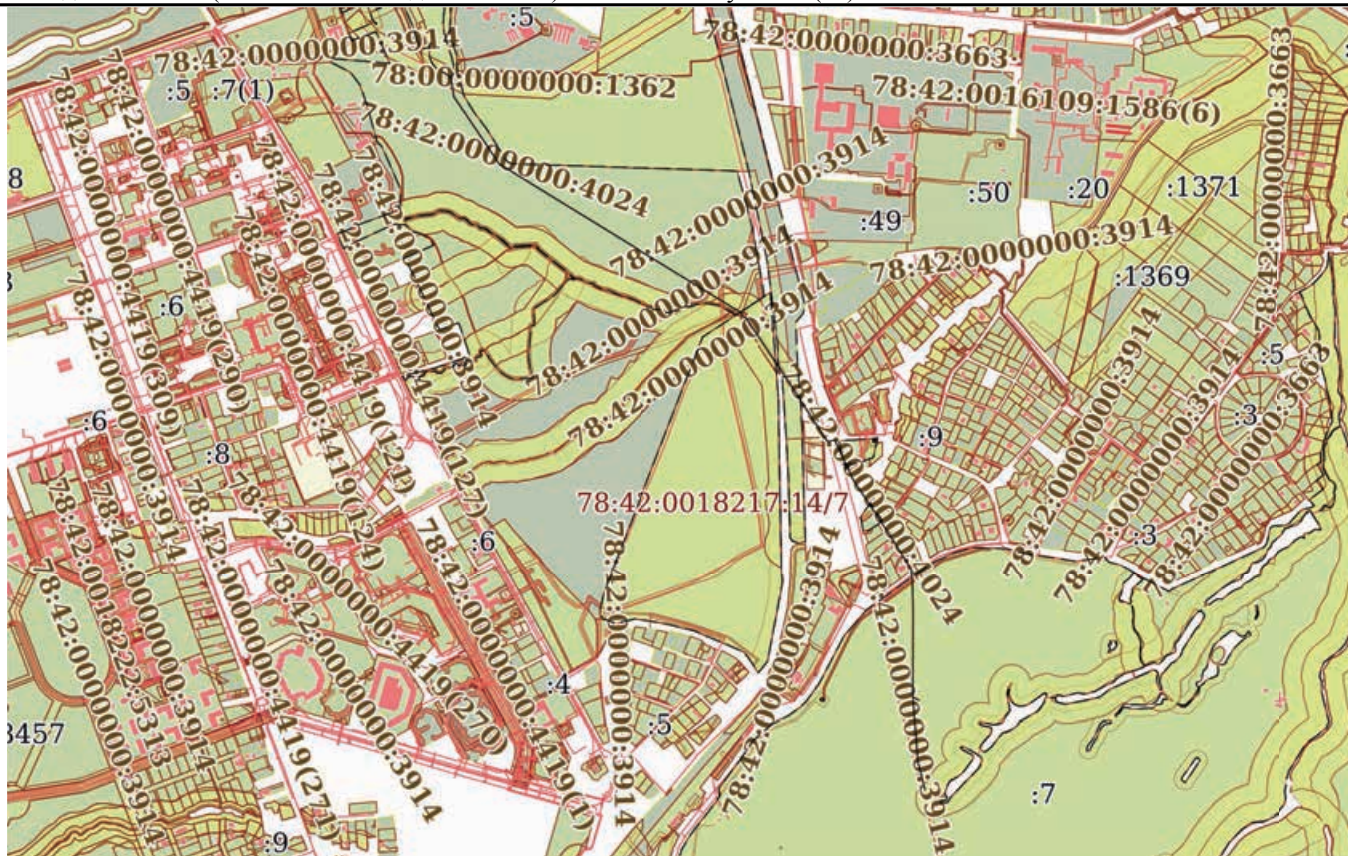
полное наименование должности

инициалы, фамилия

Выписка из Единого государственного реестра недвижимости об объекте недвижимости
 Описание местоположения объекта недвижимости

Сооружение			
вид объекта недвижимости			
Лист № 1 раздела 5	Всего листов раздела 5: 1	Всего разделов: 4	Всего листов выписки: 9
01.07.2024г. № КУВИ-001/2024-171900917			
Кадастровый номер:		78:42:0000000:4024	

Схема расположения объекта недвижимости (части объекта недвижимости) на земельном участке(ах)



Масштаб 1:20000	Условные обозначения:		
-----------------	-----------------------	--	--



ДОКУМЕНТ ПОДПИСАН
 ЭЛЕКТРОННОЙ ПОДПИСЬЮ

Сертификат: 00ВВ056В7401СВ38D2В3576АСDC8425108
 Владелец: ФЕДЕРАЛЬНАЯ СЛУЖБА ГОСУДАРСТВЕННОЙ
 РЕГИСТРАЦИИ, КАДАСТРА И КАРТОГРАФИИ
 Действителен: с 27.06.2023 по 19.09.2024

полное наименование должности		инициалы, фамилия
-------------------------------	--	-------------------

Выписка из Единого государственного реестра недвижимости об объекте недвижимости
Описание местоположения объекта недвижимости

Сооружение			
вид объекта недвижимости			
Лист № 1 раздела 5.1	Всего листов раздела 5.1: 4	Всего разделов: 4	Всего листов выписки: 9
01.07.2024г. № КУВИ-001/2024-171900917			
Кадастровый номер:		78:42:0000000:4024	

1. Сведения о координатах характерных точек контура объекта недвижимости						
Система координат СК-1964						
Номер точки	Координаты, м		Радиус, м	Средняя квадратическая погрешность определения координат характерных точек контура, м	Глубина, высота, м	
	X	Y			H1	H2
1	2	3	4	5	6	7
1	69184.17	119823.33	-	0.1	данные отсутствуют	данные отсутствуют
2	69123.64	119864.44	-	0.1	данные отсутствуют	данные отсутствуют
3	69002.63	119945.86	-	0.1	данные отсутствуют	данные отсутствуют
4	69000.27	119948.6	-	0.1	данные отсутствуют	данные отсутствуют
1	69237.17	119814.27	-	0.1	данные отсутствуют	данные отсутствуют
2	69184.17	119823.33	-	0.1	данные отсутствуют	данные отсутствуют
1	68997.93	119955.43	-	0.1	данные отсутствуют	данные отсутствуют
2	68949.91	120032.33	-	0.1	данные отсутствуют	данные отсутствуют
3	68617.91	120573.65	-	0.1	данные отсутствуют	данные отсутствуют
1	69000.27	119948.6	-	0.1	данные отсутствуют	данные отсутствуют
2	68997.93	119955.43	-	0.1	данные отсутствуют	данные отсутствуют
1	68615.26	120578.11	-	0.1	данные отсутствуют	данные отсутствуют

 <p>ДОКУМЕНТ ПОДПИСАН ЭЛЕКТРОННОЙ ПОДПИСЬЮ</p>	Сертификат: 00BV056B7401CB38D2B3576ACDC8425108	инициалы, фамилия
	<p>Владелец: ФЕДЕРАЛЬНАЯ СЛУЖБА ГОСУДАРСТВЕННОЙ РЕГИСТРАЦИИ, КАДАСТРА И КАРТОГРАФИИ Действителен: с 27.06.2023 по 19.09.2024</p>	
полное наименование должности		

Сооружение
вид объекта недвижимости

Лист № 2 раздела 5.1	Всего листов раздела 5.1: 4	Всего разделов: 4	Всего листов выписки: 9
----------------------	-----------------------------	-------------------	-------------------------

01.07.2024г. № КУВИ-001/2024-171900917

Кадастровый номер: 78:42:0000000:4024

2	68606.02	120593.67	-	0.1	данные отсутствуют	данные отсутствуют
3	68603.21	120596.41	-	0.1	данные отсутствуют	данные отсутствуют
4	68600.31	120596.87	-	0.1	данные отсутствуют	данные отсутствуют
5	68597.8	120597.54	-	0.1	данные отсутствуют	данные отсутствуют
6	68595.82	120598.88	-	0.1	данные отсутствуют	данные отсутствуют
7	68594.45	120600.65	-	0.1	данные отсутствуют	данные отсутствуют
8	68593.31	120603.21	-	0.1	данные отсутствуют	данные отсутствуют
9	68591.51	120607.51	-	0.1	данные отсутствуют	данные отсутствуют
10	68587.23	120611.32	-	0.1	данные отсутствуют	данные отсутствуют
1	68617.91	120573.65	-	0.1	данные отсутствуют	данные отсутствуют
2	68615.26	120578.11	-	0.1	данные отсутствуют	данные отсутствуют
1	68587.23	120611.32	-	0.1	данные отсутствуют	данные отсутствуют
2	68582.63	120613.99	-	0.1	данные отсутствуют	данные отсутствуют
3	68422.66	120720.29	-	0.1	данные отсутствуют	данные отсутствуют
4	68317.83	120788.24	-	0.1	данные отсутствуют	данные отсутствуют
5	68259.03	120826.3	-	0.1	данные отсутствуют	данные отсутствуют
6	68263.68	120845.5	-	0.1	данные отсутствуют	данные отсутствуют



ДОКУМЕНТ ПОДПИСАН
ЭЛЕКТРОННОЙ ПОДПИСЬЮ

Сертификат: 00BV056B7401CB38D2B3576ACDC8425108
 Владелец: ФЕДЕРАЛЬНАЯ СЛУЖБА ГОСУДАРСТВЕННОЙ
 РЕГИСТРАЦИИ, КАДАСТРА И КАРТОГРАФИИ
 Действителен: с 27.06.2023 по 19.09.2024

полное наименование должности		инициалы, фамилия
-------------------------------	--	-------------------

Сооружение			
вид объекта недвижимости			
Лист № 3 раздела 5.1	Всего листов раздела 5.1: 4	Всего разделов: 4	Всего листов выписки: 9

01.07.2024г. № КУВИ-001/2024-171900917

Кадастровый номер: 78:42:0000000:4024

7	68157.04	120894.82	-	0.1	данные отсутствуют	данные отсутствуют
8	68144.8	120903.05	-	0.1	данные отсутствуют	данные отсутствуют
9	68010.12	120992.24	-	0.1	данные отсутствуют	данные отсутствуют
10	67915.79	121051.09	-	0.1	данные отсутствуют	данные отсутствуют
11	67812	121053.91	-	0.1	данные отсутствуют	данные отсутствуют
12	67712.29	121053.78	-	0.1	данные отсутствуют	данные отсутствуют
13	67573.28	121053.06	-	0.1	данные отсутствуют	данные отсутствуют
14	67564.33	121069.29	-	0.1	данные отсутствуют	данные отсутствуют
1	67573.28	121053.06	-	0.1	данные отсутствуют	данные отсутствуют
2	67399.62	121067.32	-	0.1	данные отсутствуют	данные отсутствуют
3	67326.16	121086.17	-	0.1	данные отсутствуют	данные отсутствуют

2. Сведения о предельных высоте и глубине конструктивных элементов объекта недвижимости

Предельная глубина конструктивных элементов объекта недвижимости, м	данные отсутствуют
Предельная высота конструктивных элементов объекта недвижимости, м	данные отсутствуют



ДОКУМЕНТ ПОДПИСАН
ЭЛЕКТРОННОЙ ПОДПИСЬЮ

Сертификат: 00BV056V7401CB38D2B3576ACDC8425108

Владелец: ФЕДЕРАЛЬНАЯ СЛУЖБА ГОСУДАРСТВЕННОЙ

РЕГИСТРАЦИИ, КАДАСТРА И КАРТОГРАФИИ

Действителен: с 27.06.2023 по 19.09.2024

полное наименование должности

инициалы, фамилия

Сооружение			
вид объекта недвижимости			
Лист № 4 раздела 5.1	Всего листов раздела 5.1: 4	Всего разделов: 4	Всего листов выписки: 9

01.07.2024г. № КУВИ-001/2024-171900917

Кадастровый номер: 78:42:0000000:4024

3. Сведения о характерных точках пересечения контура объекта недвижимости с контуром (контурами) иных зданий, сооружений, объектов незавершенного строительства

Система координат СК-1964

Номера характерных точек контура	Координаты, м		Средняя квадратическая погрешность определения координат характерных точек контура, м	Глубина, высота, м		Кадастровые номера иных объектов недвижимости, с контурами которых пересекается контур данного объекта недвижимости
	X	Y		H1	H2	
1	2	3	4	5	6	7
данные отсутствуют	данные отсутствуют	данные отсутствуют	данные отсутствуют	данные отсутствуют	данные отсутствуют	данные отсутствуют



ДОКУМЕНТ ПОДПИСАН
ЭЛЕКТРОННОЙ ПОДПИСЬЮ

Сертификат: 00ВВ056В7401СВ38D2В3576АСDC8425108

Владелец: ФЕДЕРАЛЬНАЯ СЛУЖБА ГОСУДАРСТВЕННОЙ

РЕГИСТРАЦИИ, КАДАСТРА И КАРТОГРАФИИ

Действителен: с 27.06.2023 по 19.09.2024

полное наименование должности

инициалы, фамилия

Филиал публично-правовой компании "Роскадастр" по Санкт-Петербургу
полное наименование органа регистрации прав
Выписка из Единого государственного реестра недвижимости об объекте недвижимости

Сведения о характеристиках объекта недвижимости

На основании запроса от 01.07.2024, поступившего на рассмотрение 01.07.2024, сообщаем, что согласно записям Единого государственного реестра недвижимости:

Раздел 1 Лист 1

Земельный участок			
вид объекта недвижимости			
Лист № 1 раздела 1	Всего листов раздела 1: 3	Всего разделов: 7	Всего листов выписки: 22
01.07.2024г. № КУВИ-001/2024-171897989			
Кадастровый номер:	78:42:0016110:17		
Номер кадастрового квартала:	78:42:0016110		
Дата присвоения кадастрового номера:	28.10.2015		
Ранее присвоенный государственный учетный номер:	данные отсутствуют		
Местоположение:	Санкт-Петербург, поселок Тярлево, Филътровское шоссе, дом 2, литера А		
Площадь:	2334 +/- 17		
Кадастровая стоимость, руб.:	17690904.5		
Кадастровые номера расположенных в пределах земельного участка объектов недвижимости:	78:42:0016110:6		
Кадастровые номера объектов недвижимости, из которых образован объект недвижимости:	данные отсутствуют		
Кадастровые номера образованных объектов недвижимости:	данные отсутствуют		
Категория земель:	Земли населенных пунктов		
Виды разрешенного использования:	для размещения индивидуального (одноквартирного) жилого дома без права содержания скота и птицы		
Сведения о кадастровом инженере:	Казначеева Ольга Евгеньевна, дата завершения кадастровых работ: 22.10.2015		
Сведения о лесах, водных объектах и об иных природных объектах, расположенных в пределах земельного участка:	данные отсутствуют		
Сведения о том, что земельный участок полностью расположен в границах зоны с особыми условиями использования территории, территории объекта культурного наследия, публичного сервитута:	данные отсутствуют		
Сведения о том, что земельный участок расположен в границах особой экономической зоны, территории опережающего развития, зоны территориального развития в Российской Федерации, игровой зоны:	данные отсутствуют		



ДОКУМЕНТ ПОДПИСАН
ЭЛЕКТРОННОЙ ПОДПИСЬЮ

Сертификат: 00BV056B7401CB38D2B3576ACDC8425108

Владелец: ФЕДЕРАЛЬНАЯ СЛУЖБА ГОСУДАРСТВЕННОЙ
РЕГИСТРАЦИИ, КАДАСТРА И КАРТОГРАФИИ
Действителен: с 27.06.2023 по 19.09.2024

полное наименование должности

инициалы, фамилия

Земельный участок			
вид объекта недвижимости			
Лист № 2 раздела 1	Всего листов раздела 1: 3	Всего разделов: 7	Всего листов выписки: 22
01.07.2024г. № КУВИ-001/2024-171897989			
Кадастровый номер:		78:42:0016110:17	
Сведения о том, что земельный участок расположен в границах особо охраняемой природной территории, Байкальской природной территории и ее экологических зон, лесопарковом зеленом поясе, охотничьего угодья, лесничества:		данные отсутствуют	
Сведения о расположении земельного участка и (или) расположенного на нем объекта недвижимости в границах территории, в отношении которой принято решение о резервировании земель для государственных или муниципальных нужд:		данные отсутствуют	
Сведения о результатах проведения государственного земельного надзора:		данные отсутствуют	
Сведения о расположении земельного участка в границах территории, в отношении которой утвержден проект межевания территории:		данные отсутствуют	
Условный номер земельного участка:		данные отсутствуют	
Сведения о принятии акта и (или) заключении договора, предусматривающих предоставление в соответствии с земельным законодательством исполнительным органом государственным органом власти или органом местного самоуправления, находящегося в государственной или муниципальной собственности земельного участка для строительства наемного дома социального использования или наемного дома коммерческого использования:		данные отсутствуют	
Сведения о том, что земельный участок или земельные участки образованы на основании решения об изъятии земельного участка и (или) расположенного на нем объекта недвижимости для государственных или муниципальных нужд:		данные отсутствуют	
Сведения о том, что земельный участок образован из земель или земельного участка, государственная собственность на которые не разграничена:		данные отсутствуют	
Сведения о наличии земельного спора о местоположении границ земельных участков:		данные отсутствуют	
Статус записи об объекте недвижимости:		Объект недвижимости снят с кадастрового учета 08.11.2023 01:12:19	
Особые отметки:		Сведения об ограничениях права на объект недвижимости, обременениях данного объекта, не зарегистрированных в реестре прав, ограничений прав и обременений недвижимого имущества: вид	



ДОКУМЕНТ ПОДПИСАН
ЭЛЕКТРОННОЙ ПОДПИСЬЮ

Сертификат: 00ВВ056В7401СВ38D2В3576АСDС8425108

Владелец: ФЕДЕРАЛЬНАЯ СЛУЖБА ГОСУДАРСТВЕННОЙ

РЕГИСТРАЦИИ, КАДАСТРА И КАРТОГРАФИИ

Действителен: с 27.06.2023 по 19.09.2024

полное наименование должности

инициалы, фамилия

Выписка из Единого государственного реестра недвижимости об объекте недвижимости
Описание местоположения земельного участка

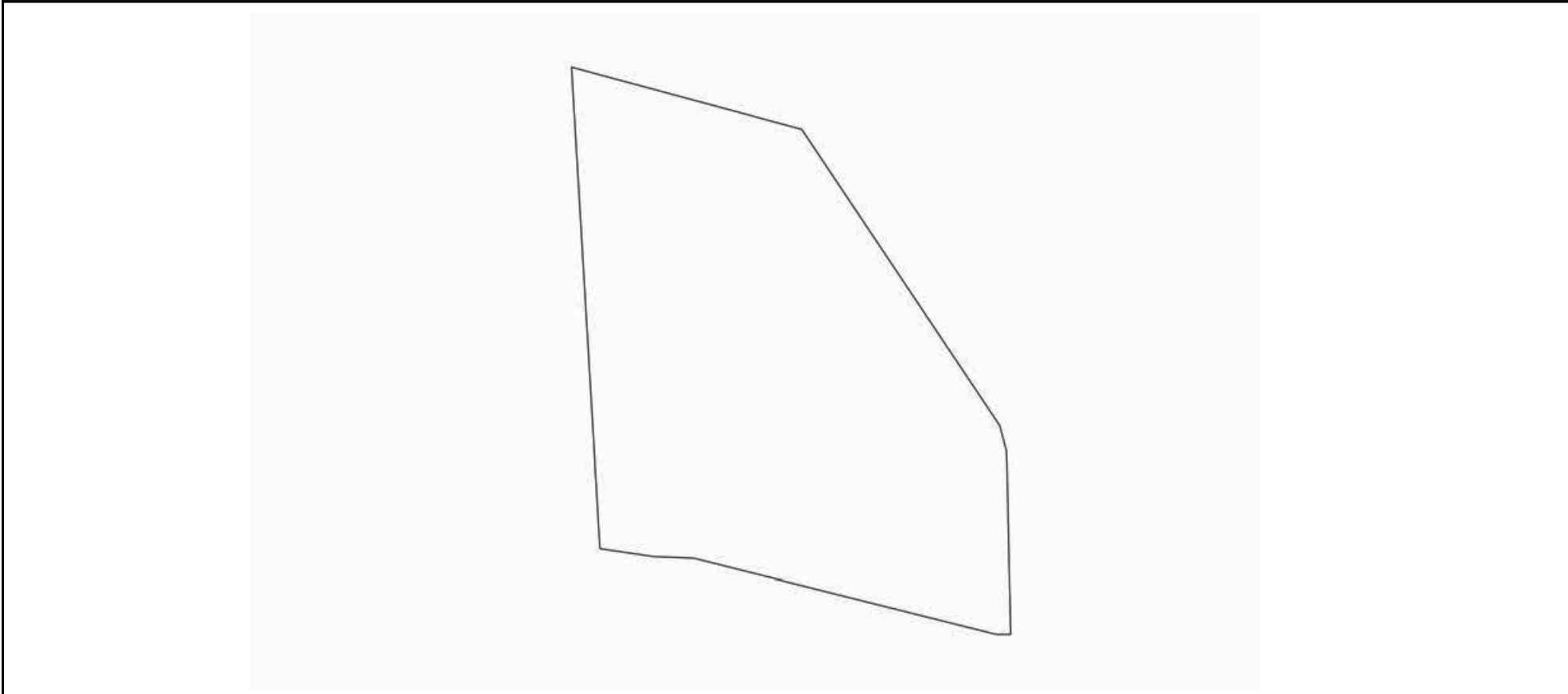
Земельный участок			
вид объекта недвижимости			

Лист № 1 раздела 3	Всего листов раздела 3: 1	Всего разделов: 7	Всего листов выписки: 22
--------------------	---------------------------	-------------------	--------------------------


01.07.2024г. № КУВИ-001/2024-171897989

Кадастровый номер: 78:42:0016110:17

План (чертеж, схема) земельного участка



Масштаб 1:700 Условные обозначения:

полное наименование должности	 ДОКУМЕНТ ПОДПИСАН ЭЛЕКТРОННОЙ ПОДПИСЬЮ	инициалы, фамилия
	Сертификат: 00ВВ056В7401СВ38D2В3576АСDС8425108 Владелец: ФЕДЕРАЛЬНАЯ СЛУЖБА ГОСУДАРСТВЕННОЙ РЕГИСТРАЦИИ, КАДАСТРА И КАРТОГРАФИИ Действителен: с 27.06.2023 по 19.09.2024	

Выписка из Единого государственного реестра недвижимости об объекте недвижимости

Описание местоположения земельного участка

Земельный участок			
вид объекта недвижимости			

Лист № 1 раздела 3.1	Всего листов раздела 3.1: 1	Всего разделов: 7	Всего листов выписки: 22
----------------------	-----------------------------	-------------------	--------------------------

01.07.2024г. № КУВИ-001/2024-171897989

Кадастровый номер: 78:42:0016110:17

Описание местоположения границ земельного участка

№ п/п	Номер точки		Дирекционный угол	Горизонтальное проложение, м	Описание закрепления на местности	Кадастровые номера смежных участков	Сведения об адресах правообладателей смежных земельных участков
	начальная	конечная					
1	2	3	4	5	6	7	8
1	1.1.1	1.1.2	105°3.1`	28.19	данные отсутствуют	данные отсутствуют	данные отсутствуют
2	1.1.2	1.1.3	146°10.6`	41.99	данные отсутствуют	данные отсутствуют	данные отсутствуют
3	1.1.3	1.1.4	165°22.7`	3.09	данные отсутствуют	данные отсутствуют	данные отсутствуют
4	1.1.4	1.1.5	178°43.7`	21.64	данные отсутствуют	данные отсутствуют	данные отсутствуют
5	1.1.5	1.1.6	270°0.0`	1.69	данные отсутствуют	данные отсутствуют	данные отсутствуют
6	1.1.6	1.1.7	284°0.1`	36.78	данные отсутствуют	данные отсутствуют	данные отсутствуют
7	1.1.7	1.1.8	272°22.6`	4.82	данные отсутствуют	данные отсутствуют	данные отсутствуют
8	1.1.8	1.1.9	278°20.0`	6.35	данные отсутствуют	данные отсутствуют	данные отсутствуют
9	1.1.9	1.1.1	356°36.3`	56.9	данные отсутствуют	данные отсутствуют	данные отсутствуют



ДОКУМЕНТ ПОДПИСАН
ЭЛЕКТРОННОЙ ПОДПИСЬЮ

Сертификат: 00BV056B7401CB38D2B3576ACDC8425108
 Владелец: ФЕДЕРАЛЬНАЯ СЛУЖБА ГОСУДАРСТВЕННОЙ
 РЕГИСТРАЦИИ, КАДАСТРА И КАРТОГРАФИИ
 Действителен: с 27.06.2023 по 19.09.2024

полное наименование должности		инициалы, фамилия
-------------------------------	--	-------------------

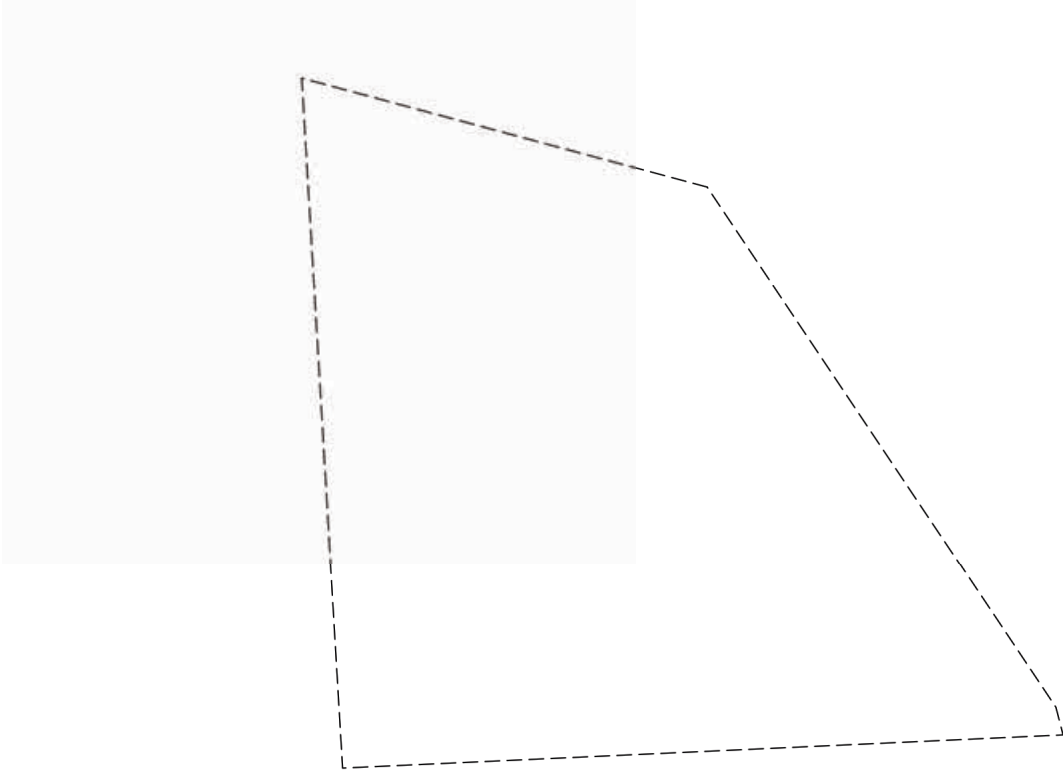
Выписка из Единого государственного реестра недвижимости об объекте недвижимости
Описание местоположения земельного участка


Земельный участок			
вид объекта недвижимости			
Лист № 1 раздела 3.2	Всего листов раздела 3.2: 1	Всего разделов: 7	Всего листов выписки: 22
01.07.2024г. № КУВИ-001/2024-171897989			
Кадастровый номер:		78:42:0016110:17	

Сведения о характерных точках границы земельного участка				
Система координат СК-1964				
Номер точки	Координаты, м		Описание закрепления на местности	Средняя квадратичная погрешность определения координат характерных точек границ земельного участка, м
	X	Y		
1	2	3	4	5
1	68314.6	120761.07	Закрепление отсутствует	0.1
2	68307.28	120788.29	Закрепление отсутствует	0.1
3	68272.4	120811.66	Закрепление отсутствует	0.1
4	68269.41	120812.44	Закрепление отсутствует	0.1
5	68247.78	120812.92	Закрепление отсутствует	0.1
6	68247.78	120811.23	Закрепление отсутствует	0.1
7	68256.68	120775.54	Закрепление отсутствует	0.1
8	68256.88	120770.72	Закрепление отсутствует	0.1
9	68257.8	120764.44	Закрепление отсутствует	0.1
1	68314.6	120761.07	Закрепление отсутствует	0.1

полное наименование должности		ДОКУМЕНТ ПОДПИСАН ЭЛЕКТРОННОЙ ПОДПИСЬЮ	инициалы, фамилия
	Сертификат: 00ВВ056В7401СВ38D2В3576АСDС8425108 Владелец: ФЕДЕРАЛЬНАЯ СЛУЖБА ГОСУДАРСТВЕННОЙ РЕГИСТРАЦИИ, КАДАСТРА И КАРТОГРАФИИ Действителен: с 27.06.2023 по 19.09.2024		

Выписка из Единого государственного реестра недвижимости об объекте недвижимости
Сведения о частях земельного участка

Земельный участок			
вид объекта недвижимости			
Лист № 1 раздела 4	Всего листов раздела 4: 7	Всего разделов: 7	Всего листов выписки: 22
01.07.2024г. № КУВИ-001/2024-171897989			
Кадастровый номер:		78:42:0016110:17	
План (чертеж, схема) части земельного участка		Учетный номер части: 78:42:0016110:17/1	
			
Масштаб 1:500	Условные обозначения:		

	 ДОКУМЕНТ ПОДПИСАН ЭЛЕКТРОННОЙ ПОДПИСЬЮ Сертификат: 00ВВ056В7401СВ38D2В3576АСDС8425108 Владелец: ФЕДЕРАЛЬНАЯ СЛУЖБА ГОСУДАРСТВЕННОЙ РЕГИСТРАЦИИ, КАДАСТРА И КАРТОГРАФИИ Действителен: с 27.06.2023 по 19.09.2024	
полное наименование должности	инициалы, фамилия	


Земельный участок
вид объекта недвижимости

Лист № 2 раздела 4	Всего листов раздела 4: 7	Всего разделов: 7	Всего листов выписки: 22
--------------------	---------------------------	-------------------	--------------------------

01.07.2024г. № КУВИ-001/2024-171897989

Кадастровый номер: 78:42:0016110:17

План (чертеж, схема) части земельного участка Учетный номер части: 78:42:0016110:17/2



Масштаб 1:200 Условные обозначения:

ПОЛНОЕ НАИМЕНОВАНИЕ ДОЛЖНОСТИ	 <p>ДОКУМЕНТ ПОДПИСАН ЭЛЕКТРОННОЙ ПОДПИСЬЮ</p> <p>Сертификат: 00ВВ056В7401СВ38D2В3576АСDС8425108 Владелец: ФЕДЕРАЛЬНАЯ СЛУЖБА ГОСУДАРСТВЕННОЙ РЕГИСТРАЦИИ, КАДАСТРА И КАРТОГРАФИИ Действителен: с 27.06.2023 по 19.09.2024</p>	инициалы, фамилия
-------------------------------	--	-------------------

Земельный участок
вид объекта недвижимости

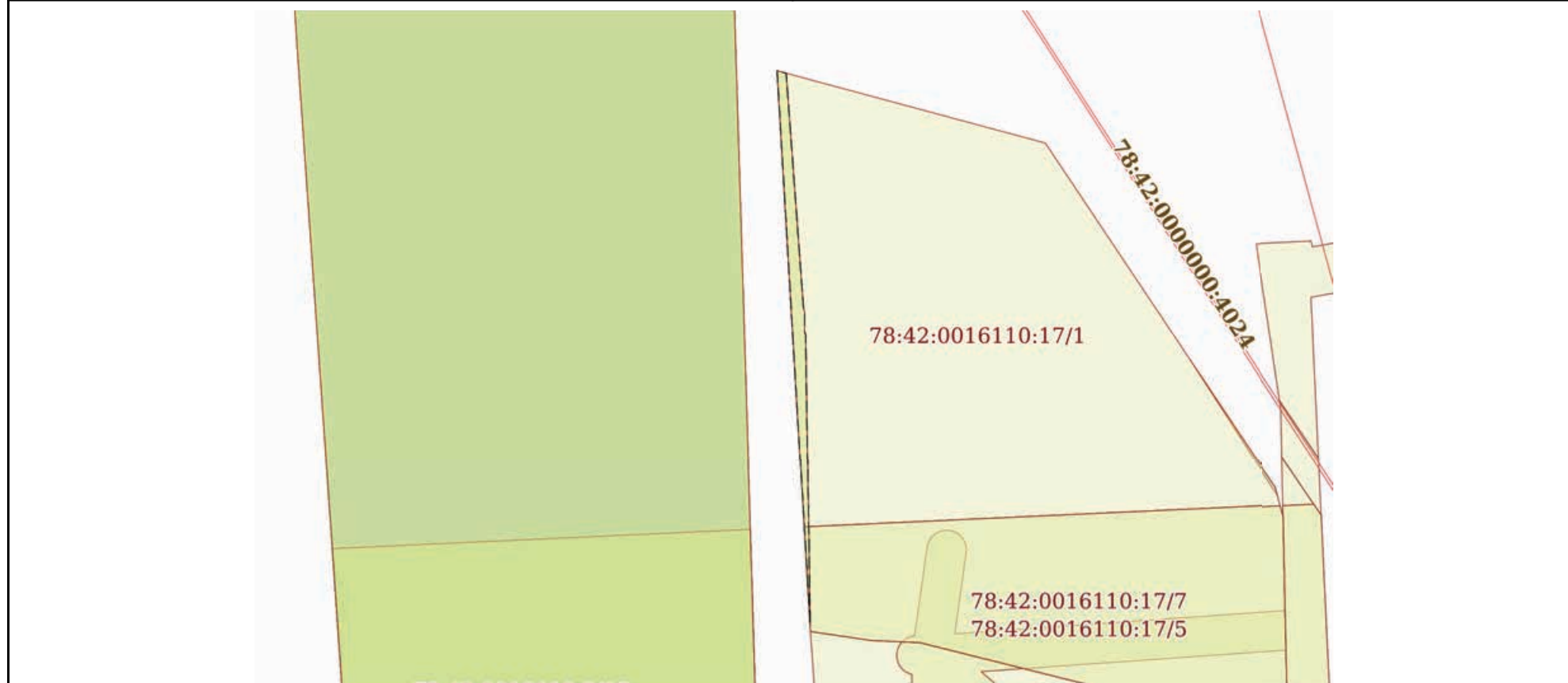
Лист № 3 раздела 4 Всего листов раздела 4: 7 Всего разделов: 7 Всего листов выписки: 22

01.07.2024г. № КУВИ-001/2024-171897989

Кадастровый номер: 78:42:0016110:17

План (чертеж, схема) части земельного участка

Учетный номер части: 78:42:0016110:17/3



Масштаб 1:600

Условные обозначения:



ДОКУМЕНТ ПОДПИСАН
ЭЛЕКТРОННОЙ ПОДПИСЬЮ

Сертификат: 00ВВ056В7401СВ38D2В3576АСDС8425108

Владелец: ФЕДЕРАЛЬНАЯ СЛУЖБА ГОСУДАРСТВЕННОЙ

РЕГИСТРАЦИИ, КАДАСТРА И КАРТОГРАФИИ

Действителен: с 27.06.2023 по 19.09.2024

полное наименование должности

инициалы, фамилия

Земельный участок
вид объекта недвижимости

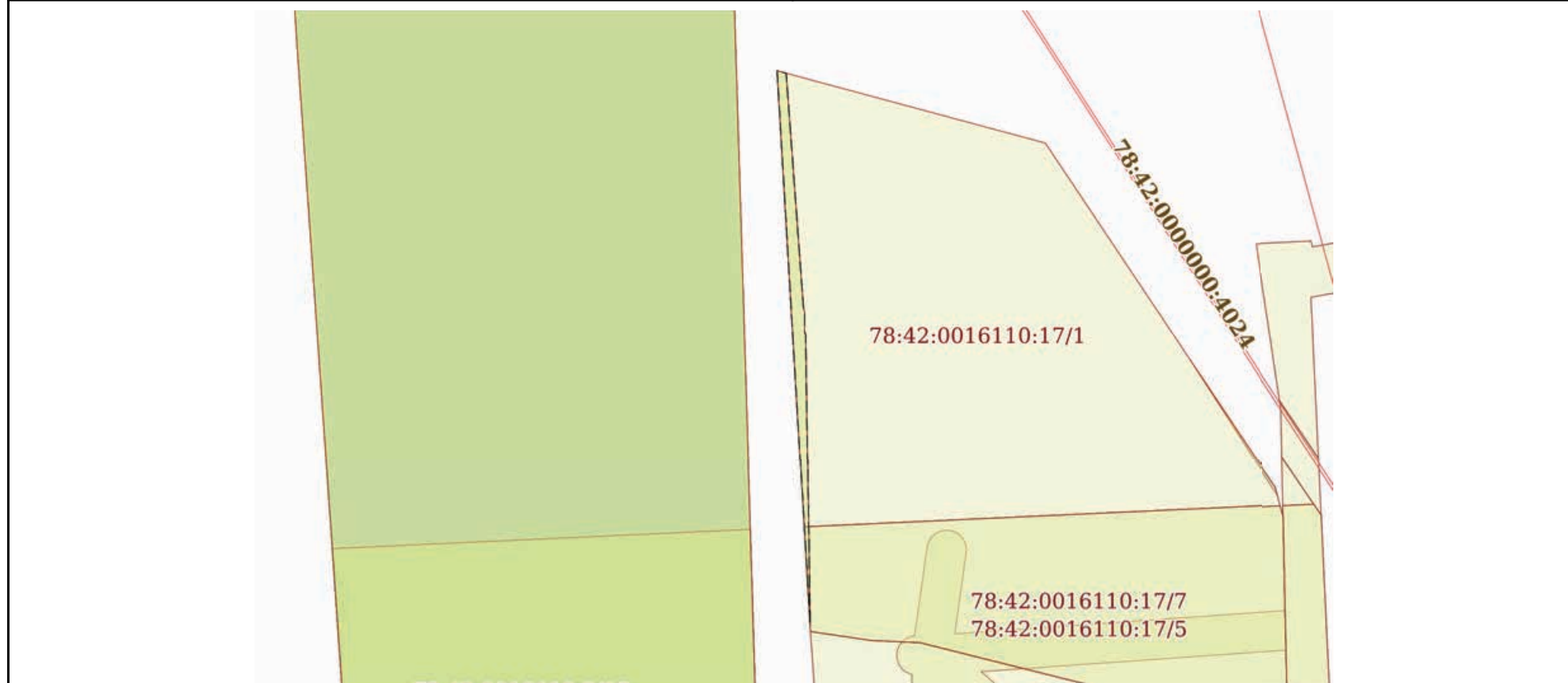
Лист № 4 раздела 4	Всего листов раздела 4: 7	Всего разделов: 7	Всего листов выписки: 22
--------------------	---------------------------	-------------------	--------------------------

01.07.2024г. № КУВИ-001/2024-171897989

Кадастровый номер: 78:42:0016110:17

План (чертеж, схема) части земельного участка

Учетный номер части: 78:42:0016110:17/4



Масштаб 1:600

Условные обозначения:



ДОКУМЕНТ ПОДПИСАН
ЭЛЕКТРОННОЙ ПОДПИСЬЮ

Сертификат: 00ВВ056В7401СВ38D2В3576АСDС8425108

Владелец: ФЕДЕРАЛЬНАЯ СЛУЖБА ГОСУДАРСТВЕННОЙ

РЕГИСТРАЦИИ, КАДАСТРА И КАРТОГРАФИИ

Действителен: с 27.06.2023 по 19.09.2024

полное наименование должности

инициалы, фамилия

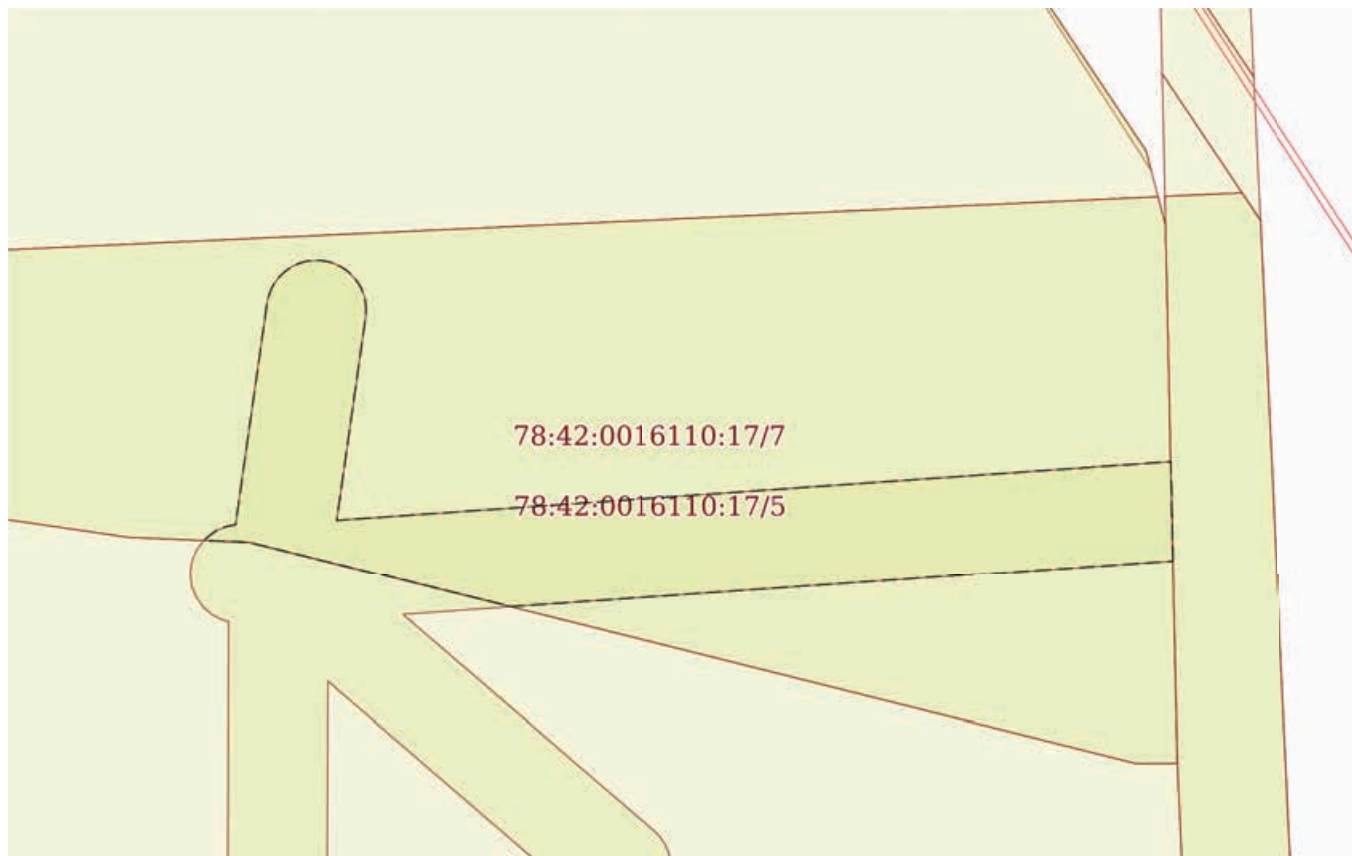
Земельный участок
вид объекта недвижимости

Лист № 5 раздела 4	Всего листов раздела 4: 7	Всего разделов: 7	Всего листов выписки: 22
--------------------	---------------------------	-------------------	--------------------------

01.07.2024г. № КУВИ-001/2024-171897989

Кадастровый номер: 78:42:0016110:17

План (чертеж, схема) части земельного участка Учетный номер части: 78:42:0016110:17/5



Масштаб 1:300 Условные обозначения:

полное наименование должности	инициалы, фамилия
-------------------------------	-------------------



**ДОКУМЕНТ ПОДПИСАН
ЭЛЕКТРОННОЙ ПОДПИСЬЮ**

Сертификат: 00ВВ056В7401СВ38D2В3576АСDС8425108
 Владелец: ФЕДЕРАЛЬНАЯ СЛУЖБА ГОСУДАРСТВЕННОЙ
 РЕГИСТРАЦИИ, КАДАСТРА И КАРТОГРАФИИ
 Действителен: с 27.06.2023 по 19.09.2024

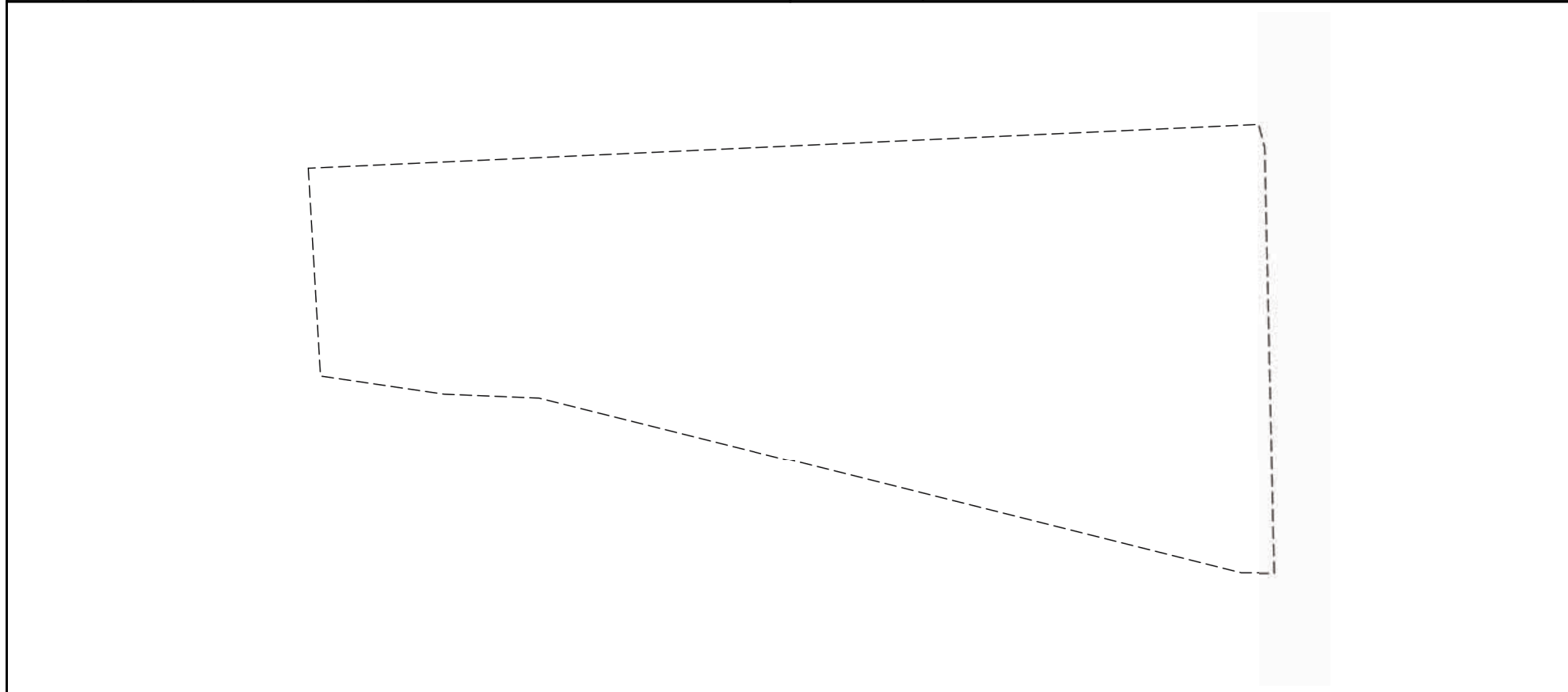
Земельный участок
вид объекта недвижимости

Лист № 6 раздела 4 Всего листов раздела 4: 7 Всего разделов: 7 Всего листов выписки: 22

01.07.2024г. № КУВИ-001/2024-171897989

Кадастровый номер: 78:42:0016110:17

План (чертеж, схема) части земельного участка Учетный номер части: 78:42:0016110:17/6




Масштаб 1:300 Условные обозначения:


 ДОКУМЕНТ ПОДПИСАН
 ЭЛЕКТРОННОЙ ПОДПИСЬЮ
 Сертификат: 00ВВ056В7401СВ38D2В3576АСDС8425108
 Владелец: ФЕДЕРАЛЬНАЯ СЛУЖБА ГОСУДАРСТВЕННОЙ
 РЕГИСТРАЦИИ, КАДАСТРА И КАРТОГРАФИИ
 Действителен: с 27.06.2023 по 19.09.2024

ПОЛНОЕ НАИМЕНОВАНИЕ ДОЛЖНОСТИ

инициалы, фамилия

Земельный участок			
вид объекта недвижимости			
Лист № 7 раздела 4	Всего листов раздела 4: 7	Всего разделов: 7	Всего листов выписки: 22
01.07.2024г. № КУВИ-001/2024-171897989			
Кадастровый номер:		78:42:0016110:17	
План (чертеж, схема) части земельного участка		Учетный номер части: 78:42:0016110:17/7	
			
Масштаб 1:300	Условные обозначения:		

полное наименование должности	 ДОКУМЕНТ ПОДПИСАН ЭЛЕКТРОННОЙ ПОДПИСЬЮ	инициалы, фамилия
	Сертификат: 00ВВ056В7401СВ38D2В3576АСDC8425108 Владелец: ФЕДЕРАЛЬНАЯ СЛУЖБА ГОСУДАРСТВЕННОЙ РЕГИСТРАЦИИ, КАДАСТРА И КАРТОГРАФИИ Действителен: с 27.06.2023 по 19.09.2024	

Выписка из Единого государственного реестра недвижимости об объекте недвижимости
Сведения о частях земельного участка

Земельный участок		
вид объекта недвижимости		
Лист № 1 раздела 4.1	Всего листов раздела 4.1: 1	Всего разделов: 7
01.07.2024г. № КУВИ-001/2024-171897989		
Кадастровый номер:	78:42:0016110:17	
Учетный номер части	Площадь, м2	Содержание ограничения в использовании или ограничения права на объект недвижимости или обременения объекта недвижимости
1	2	3
78:42:0016110:17/1	1547	вид ограничения (обременения): прочие ограничения прав и обременения объекта недвижимости; Срок действия: не установлен; Содержание ограничения (обременения): Зона регулирования застройки и хозяйственной деятельности
78:42:0016110:17/2	2	вид ограничения (обременения): прочие ограничения прав и обременения объекта недвижимости; Срок действия: не установлен; Содержание ограничения (обременения): Охранная зона канализационных сетей
78:42:0016110:17/3	49	вид ограничения (обременения): прочие ограничения прав и обременения объекта недвижимости; Срок действия: не установлен; Содержание ограничения (обременения): Водоохранная зона водного объекта
78:42:0016110:17/4	49	вид ограничения (обременения): прочие ограничения прав и обременения объекта недвижимости; Срок действия: не установлен; Содержание ограничения (обременения): Прибрежная защитная полоса водного объекта
78:42:0016110:17/5	173	вид ограничения (обременения): прочие ограничения прав и обременения объекта недвижимости; Срок действия: не установлен; Содержание ограничения (обременения): Охранная зона сетей связи и сооружений связи
78:42:0016110:17/6	787	вид ограничения (обременения): прочие ограничения прав и обременения объекта недвижимости; Срок действия: не установлен; Содержание ограничения (обременения): Зона охраняемого природного ландшафта
78:42:0016110:17/7	787	вид ограничения (обременения): ограничения прав на земельный участок, предусмотренные статьей 56 Земельного кодекса Российской Федерации; Срок действия: не установлен; реквизиты документа-основания: о внесении изменений в Закон Санкт-Петербурга №820-7 от 24 декабря 2008 года от 07.07.2016 № 437-83 выдан: Правительство Санкт-Петербурга; Содержание ограничения (обременения): Согласно приложению к Закону Санкт-Петербурга №437-83 от 07.07.2016; Реестровый номер границы: 78.42.2.223

полное наименование должности	 ДОКУМЕНТ ПОДПИСАН ЭЛЕКТРОННОЙ ПОДПИСЬЮ Сертификат: 00BV056B7401CB38D2B3576ACDC8425108 Владелец: ФЕДЕРАЛЬНАЯ СЛУЖБА ГОСУДАРСТВЕННОЙ РЕГИСТРАЦИИ, КАДАСТРА И КАРТОГРАФИИ Действителен: с 27.06.2023 по 19.09.2024	инициалы, фамилия

Выписка из Единого государственного реестра недвижимости об объекте недвижимости
Сведения о частях земельного участка

Земельный участок			
вид объекта недвижимости			
Лист № 1 раздела 4.2	Всего листов раздела 4.2: 8	Всего разделов: 7	Всего листов выписки: 22
01.07.2024г. № КУВИ-001/2024-171897989			
Кадастровый номер:		78:42:0016110:17	

Сведения о характерных точках границы части (частей) земельного участка				
Учетный номер части: 78:42:0016110:17/1				
Система координат СК-1964				
Номер точки	Координаты, м		Описание закрепления на местности	Средняя квадратичная погрешность определения координат характерных точек границ земельного участка, м
	X	Y		
1	2	3	4	5
1	68307.28	120788.29	-	0.1
2	68272.4	120811.66	-	0.1
3	68270.55	120812.14	-	0.1
4	68268.33	120763.82	-	0.1
5	68314.6	120761.07	-	0.1
1	68307.28	120788.29	-	0.1

	 ДОКУМЕНТ ПОДПИСАН ЭЛЕКТРОННОЙ ПОДПИСЬЮ Сертификат: 00BV056B7401CB38D2B3576ACDC8425108 Владелец: ФЕДЕРАЛЬНАЯ СЛУЖБА ГОСУДАРСТВЕННОЙ РЕГИСТРАЦИИ, КАДАСТРА И КАРТОГРАФИИ Действителен: с 27.06.2023 по 19.09.2024	
полное наименование должности	инициалы, фамилия	

Земельный участок			
вид объекта недвижимости			
Лист № 2 раздела 4.2	Всего листов раздела 4.2: 8	Всего разделов: 7	Всего листов выписки: 22

01.07.2024г. № КУВИ-001/2024-171897989

Кадастровый номер: 78:42:0016110:17

Сведения о характерных точках границы части (частей) земельного участка				
Учетный номер части: 78:42:0016110:17/2				
Система координат СК-1964				
Номер точки	Координаты, м		Описание закрепления на местности	Средняя квадратичная погрешность определения координат характерных точек границ земельного участка, м
	X	Y		
1	2	3	4	5
1	68285.4	120802.95	-	0.1
2	68272.4	120811.66	-	0.1
3	68271.62	120811.86	-	0.1
1	68285.4	120802.95	-	0.1



ДОКУМЕНТ ПОДПИСАН
ЭЛЕКТРОННОЙ ПОДПИСЬЮ

Сертификат: 00ВВ056В7401СВ38D2В3576АСDС8425108

Владелец: ФЕДЕРАЛЬНАЯ СЛУЖБА ГОСУДАРСТВЕННОЙ

РЕГИСТРАЦИИ, КАДАСТРА И КАРТОГРАФИИ

Действителен: с 27.06.2023 по 19.09.2024

полное наименование должности

инициалы, фамилия

Земельный участок			
вид объекта недвижимости			
Лист № 3 раздела 4.2	Всего листов раздела 4.2: 8	Всего разделов: 7	Всего листов выписки: 22

01.07.2024г. № КУВИ-001/2024-171897989

Кадастровый номер: 78:42:0016110:17

Сведения о характерных точках границы части (частей) земельного участка			
Учетный номер части: 78:42:0016110:17/3			
Система координат СК-1964			

Номер точки	Координаты, м		Описание закрепления на местности	Средняя квадратичная погрешность определения координат характерных точек границ земельного участка, м
	X	Y		
1	2	3	4	5
1	68290.55	120763.75	-	0.1
2	68290.22	120763.86	-	0.1
3	68289.78	120763.86	-	0.1
4	68289.44	120763.86	-	0.1
5	68289	120763.86	-	0.1
6	68288.55	120763.86	-	0.1
7	68288.11	120763.86	-	0.1
8	68287.89	120763.97	-	0.1
9	68287.55	120763.97	-	0.1
10	68258.42	120764.4	-	0.1
11	68314.6	120761.07	-	0.1
12	68314.35	120761.99	-	0.1
1	68290.55	120763.75	-	0.1



ДОКУМЕНТ ПОДПИСАН
ЭЛЕКТРОННОЙ ПОДПИСЬЮ

Сертификат: 00ВВ056В7401СВ38D2В3576АСDС8425108

Владелец: ФЕДЕРАЛЬНАЯ СЛУЖБА ГОСУДАРСТВЕННОЙ

РЕГИСТРАЦИИ, КАДАСТРА И КАРТОГРАФИИ

Действителен: с 27.06.2023 по 19.09.2024

полное наименование должности

инициалы, фамилия

Земельный участок			
вид объекта недвижимости			
Лист № 4 раздела 4.2	Всего листов раздела 4.2: 8	Всего разделов: 7	Всего листов выписки: 22

01.07.2024г. № КУВИ-001/2024-171897989

Кадастровый номер: 78:42:0016110:17

Сведения о характерных точках границы части (частей) земельного участка			
Учетный номер части: 78:42:0016110:17/4			
Система координат СК-1964			

Номер точки	Координаты, м		Описание закрепления на местности	Средняя квадратичная погрешность определения координат характерных точек границ земельного участка, м
	X	Y		
1	2	3	4	5
1	68290.55	120763.75	-	0.1
2	68290.22	120763.86	-	0.1
3	68289.78	120763.86	-	0.1
4	68289.44	120763.86	-	0.1
5	68289	120763.86	-	0.1
6	68288.55	120763.86	-	0.1
7	68288.11	120763.86	-	0.1
8	68287.89	120763.97	-	0.1
9	68287.55	120763.97	-	0.1
10	68258.42	120764.4	-	0.1
11	68314.6	120761.07	-	0.1
12	68314.35	120761.99	-	0.1
1	68290.55	120763.75	-	0.1



ДОКУМЕНТ ПОДПИСАН
ЭЛЕКТРОННОЙ ПОДПИСЬЮ

Сертификат: 00ВВ056В7401СВ38D2В3576АСDС8425108

Владелец: ФЕДЕРАЛЬНАЯ СЛУЖБА ГОСУДАРСТВЕННОЙ

РЕГИСТРАЦИИ, КАДАСТРА И КАРТОГРАФИИ

Действителен: с 27.06.2023 по 19.09.2024

полное наименование должности

инициалы, фамилия

Земельный участок			
вид объекта недвижимости			
Лист № 5 раздела 4.2	Всего листов раздела 4.2: 8	Всего разделов: 7	Всего листов выписки: 22

01.07.2024г. № КУВИ-001/2024-171897989

Кадастровый номер: 78:42:0016110:17

Сведения о характерных точках границы части (частей) земельного участка			
Учетный номер части: 78:42:0016110:17/5			
Система координат СК-1964			

Номер точки	Координаты, м		Описание закрепления на местности	Средняя квадратичная погрешность определения координат характерных точек границ земельного участка, м
	X	Y		
1	2	3	4	5
1	68255.92	120812.74	-	0.1
2	68254.05	120786.1	-	0.1
3	68256.68	120775.54	-	0.1
4	68256.76	120773.73	-	0.1
5	68257.06	120774.1	-	0.1
6	68257.15	120774.24	-	0.1
7	68257.22	120774.39	-	0.1
8	68257.28	120774.54	-	0.1
9	68257.33	120774.7	-	0.1
10	68257.36	120774.86	-	0.1
11	68257.38	120775.01	-	0.1
12	68266.29	120776.28	-	0.1
13	68266.45	120776.31	-	0.1
14	68266.61	120776.36	-	0.1
15	68266.76	120776.41	-	0.1
16	68266.91	120776.48	-	0.1
17	68267.06	120776.56	-	0.1
18	68267.19	120776.66	-	0.1
19	68267.32	120776.76	-	0.1
20	68267.44	120776.88	-	0.1
21	68267.55	120777	-	0.1
22	68267.65	120777.13	-	0.1
23	68267.74	120777.27	-	0.1
24	68267.82	120777.42	-	0.1



ДОКУМЕНТ ПОДПИСАН
ЭЛЕКТРОННОЙ ПОДПИСЬЮ

Сертификат: 00ВВ056В7401СВ38D2В3576АСDC8425108

Владелец: ФЕДЕРАЛЬНАЯ СЛУЖБА ГОСУДАРСТВЕННОЙ

РЕГИСТРАЦИИ, КАДАСТРА И КАРТОГРАФИИ

Действителен: с 27.06.2023 по 19.09.2024

полное наименование должности

инициалы, фамилия

Земельный участок			
вид объекта недвижимости			
Лист № 6 раздела 4.2	Всего листов раздела 4.2: 8	Всего разделов: 7	Всего листов выписки: 22

01.07.2024г. № КУВИ-001/2024-171897989

Кадастровый номер: 78:42:0016110:17

1	2	3	4	5
25	68267.88	120777.57	-	0.1
26	68267.93	120777.73	-	0.1
27	68267.97	120777.89	-	0.1
28	68267.99	120778.05	-	0.1
29	68268	120778.22	-	0.1
30	68268	120778.38	-	0.1
31	68267.98	120778.55	-	0.1
32	68267.95	120778.71	-	0.1
33	68267.91	120778.87	-	0.1
34	68267.85	120779.02	-	0.1
35	68267.78	120779.17	-	0.1
36	68267.7	120779.32	-	0.1
37	68267.61	120779.46	-	0.1
38	68267.51	120779.58	-	0.1
39	68267.39	120779.7	-	0.1
40	68267.27	120779.81	-	0.1
41	68267.14	120779.91	-	0.1
42	68267	120780	-	0.1
43	68266.85	120780.08	-	0.1
44	68266.7	120780.14	-	0.1
45	68266.54	120780.19	-	0.1
46	68266.38	120780.23	-	0.1
47	68266.21	120780.25	-	0.1
48	68266.05	120780.26	-	0.1
49	68265.88	120780.26	-	0.1
50	68265.72	120780.24	-	0.1
51	68257.56	120779.08	-	0.1
52	68259.92	120812.65	-	0.1
1	68255.92	120812.74	-	0.1



ДОКУМЕНТ ПОДПИСАН
ЭЛЕКТРОННОЙ ПОДПИСЬЮ

Сертификат: 00BV056B7401CB38D2B3576ACDC8425108

Владелец: ФЕДЕРАЛЬНАЯ СЛУЖБА ГОСУДАРСТВЕННОЙ

РЕГИСТРАЦИИ, КАДАСТРА И КАРТОГРАФИИ

Действителен: с 27.06.2023 по 19.09.2024

полное наименование должности

инициалы, фамилия

Земельный участок			
вид объекта недвижимости			
Лист № 7 раздела 4.2	Всего листов раздела 4.2: 8	Всего разделов: 7	Всего листов выписки: 22

01.07.2024г. № КУВИ-001/2024-171897989

Кадастровый номер: 78:42:0016110:17

Сведения о характерных точках границы части (частей) земельного участка			
Учетный номер части: 78:42:0016110:17/6			
Система координат СК-1964			

Номер точки	Координаты, м		Описание закрепления на местности	Средняя квадратичная погрешность определения координат характерных точек границ земельного участка, м
	X	Y		
1	2	3	4	5
1	68268.33	120763.82	-	0.1
2	68270.55	120812.14	-	0.1
3	68269.41	120812.44	-	0.1
4	68247.78	120812.92	-	0.1
5	68247.78	120811.23	-	0.1
6	68256.68	120775.54	-	0.1
7	68256.88	120770.72	-	0.1
8	68257.8	120764.44	-	0.1
1	68268.33	120763.82	-	0.1



ДОКУМЕНТ ПОДПИСАН
ЭЛЕКТРОННОЙ ПОДПИСЬЮ

Сертификат: 00ВВ056В7401СВ38D2В3576АСDC8425108

Владелец: ФЕДЕРАЛЬНАЯ СЛУЖБА ГОСУДАРСТВЕННОЙ

РЕГИСТРАЦИИ, КАДАСТРА И КАРТОГРАФИИ

Действителен: с 27.06.2023 по 19.09.2024

полное наименование должности

инициалы, фамилия

Земельный участок			
вид объекта недвижимости			
Лист № 8 раздела 4.2	Всего листов раздела 4.2: 8	Всего разделов: 7	Всего листов выписки: 22

01.07.2024г. № КУВИ-001/2024-171897989

Кадастровый номер: 78:42:0016110:17

Сведения о характерных точках границы части (частей) земельного участка			
Учетный номер части: 78:42:0016110:17/7			
Система координат СК-1964			

Номер точки	Координаты, м		Описание закрепления на местности	Средняя квадратичная погрешность определения координат характерных точек границ земельного участка, м
	X	Y		
1	2	3	4	5
1	68270.55	120812.14	-	-
2	68268.33	120763.82	-	-
3	68257.8	120764.44	Закрепление отсутствует	0.1
4	68256.88	120770.72	Закрепление отсутствует	0.1
5	68256.68	120775.54	Закрепление отсутствует	0.1
6	68247.78	120811.23	Закрепление отсутствует	0.1
7	68247.78	120812.92	Закрепление отсутствует	0.1
8	68269.41	120812.44	Закрепление отсутствует	0.1
1	68270.55	120812.14	-	-



ДОКУМЕНТ ПОДПИСАН
ЭЛЕКТРОННОЙ ПОДПИСЬЮ

Сертификат: 00BV056B7401CB38D2B3576ACDC8425108

Владелец: ФЕДЕРАЛЬНАЯ СЛУЖБА ГОСУДАРСТВЕННОЙ

РЕГИСТРАЦИИ, КАДАСТРА И КАРТОГРАФИИ

Действителен: с 27.06.2023 по 19.09.2024

полное наименование должности

инициалы, фамилия

Филиал публично-правовой компании "Роскадастр" по Санкт-Петербургу
полное наименование органа регистрации прав
Выписка из Единого государственного реестра недвижимости об объекте недвижимости

Сведения о характеристиках объекта недвижимости

На основании запроса от 01.07.2024, поступившего на рассмотрение 01.07.2024, сообщаем, что согласно записям Единого государственного реестра недвижимости:

Раздел 1 Лист 1

Сооружение			
вид объекта недвижимости			
Лист № 1 раздела 1	Всего листов раздела 1: 2	Всего разделов: 4	Всего листов выписки: 8
01.07.2024г. № КУВИ-001/2024-171899334			
Кадастровый номер:	78:42:0018217:1043		
Номер кадастрового квартала:	78:42:0018217		
Дата присвоения кадастрового номера:	29.08.2012		
Ранее присвоенный государственный учетный номер:	Инвентарный номер ; Кадастровый номер 78:42:18217:0:82; Кадастровый номер 78:42:18217:0:82		
Местоположение:	Санкт-Петербург, город Пушкин, Софийский бульвар, дом 3, сооружение 1, литера А		
Площадь:	данные отсутствуют		
Основная характеристика (для сооружения):	тип	значение	единица измерения
	площадь застройки	83.4	в квадратных метрах
Назначение:	3) сооружения гидротехнические		
Наименование:	Плотина на Колонистском пруду		
Количество этажей, в том числе подземных этажей:	1, в том числе подземных 0		
Год ввода в эксплуатацию по завершении строительства:	1825		
Год завершения строительства:	данные отсутствуют		
Кадастровая стоимость, руб.:	1999036.49		
Кадастровые номера иных объектов недвижимости, в пределах которых расположен объект недвижимости:	78:42:0018217:1353, 78:42:0018217:1578		
Кадастровые номера помещений, машино-мест, расположенных в здании или сооружении:	данные отсутствуют		
Кадастровые номера объектов недвижимости, из которых образован объект недвижимости:	данные отсутствуют		
Кадастровые номера образованных объектов недвижимости:	данные отсутствуют		
Сведения о включении объекта недвижимости в состав предприятия как имущественного комплекса:	данные отсутствуют		
Сведения о включении объекта недвижимости в состав единого недвижимого комплекса:	данные отсутствуют		



ДОКУМЕНТ ПОДПИСАН
ЭЛЕКТРОННОЙ ПОДПИСЬЮ

Сертификат: 00ВВ056В7401СВ38D2В3576АСDС8425108

Владелец: ФЕДЕРАЛЬНАЯ СЛУЖБА ГОСУДАРСТВЕННОЙ

РЕГИСТРАЦИИ, КАДАСТРА И КАРТОГРАФИИ

Действителен: с 27.06.2023 по 19.09.2024

полное наименование должности

инициалы, фамилия

Сооружение			
вид объекта недвижимости			
Лист № 2 раздела 1	Всего листов раздела 1: 2	Всего разделов: 4	Всего листов выписки: 8
01.07.2024г. № КУВИ-001/2024-171899334			
Кадастровый номер:		78:42:0018217:1043	
Виды разрешенного использования:		данные отсутствуют	
Сведения о включении объекта недвижимости в реестр объектов культурного наследия:		данные отсутствуют	
Сведения о кадастровом инженере:		дата завершения кадастровых работ: 04.12.2009 Петрова Дарья Николаевна, СНИЛС 16614957493, договор на выполнение кадастровых работ от 12.09.2022 № 68-ОК, дата завершения кадастровых работ: 30.11.2022	
Статус записи об объекте недвижимости:		Сведения об объекте недвижимости имеют статус "актуальные, ранее учтенные"	
Особые отметки:		Сведения, необходимые для заполнения разделов: 6 - Сведения о частях объекта недвижимости; 7 - Перечень помещений, машино-мест, расположенных в здании, сооружении; 8 - План расположения помещения, машино-места на этаже (плане этажа), отсутствуют.	
Получатель выписки:		Колесникова Юлия Сергеевна	

полное наименование должности	 ДОКУМЕНТ ПОДПИСАН ЭЛЕКТРОННОЙ ПОДПИСЬЮ	инициалы, фамилия
	Сертификат: 00ВВ056В7401СВ38D2В3576АСDС8425108 Владелец: ФЕДЕРАЛЬНАЯ СЛУЖБА ГОСУДАРСТВЕННОЙ РЕГИСТРАЦИИ, КАДАСТРА И КАРТОГРАФИИ Действителен: с 27.06.2023 по 19.09.2024	

Выписка из Единого государственного реестра недвижимости об объекте недвижимости
Сведения о зарегистрированных правах

Сооружение			
вид объекта недвижимости			
Лист № 1 раздела 2	Всего листов раздела 2: 2	Всего разделов: 4	Всего листов выписки: 8
01.07.2024г. № КУВИ-001/2024-171899334			
Кадастровый номер:		78:42:0018217:1043	
1	Правообладатель (правообладатели):	1.1	Санкт-Петербургское государственное казенное учреждение "Дирекция мелиоративных систем, обеспечения безопасности гидротехнических сооружений и охраны окружающей среды Санкт-Петербурга "Ленводхоз", ИНН: 7805750217
	Сведения о возможности предоставления третьим лицам персональных данных физического лица:	1.1.1	данные отсутствуют
2	Вид, номер, дата и время государственной регистрации права:	2.1	Оперативное управление 78:42:0018217:1043-78/006/2020-2 27.04.2020 11:25:01
3	Сведения об осуществлении государственной регистрации сделки, права без необходимого в силу закона согласия третьего лица, органа:	3.1	данные отсутствуют
4	Ограничение прав и обременение объекта недвижимости: не зарегистрировано		
1	Правообладатель (правообладатели):	1.2	Санкт-Петербург
	Сведения о возможности предоставления третьим лицам персональных данных физического лица:	1.2.1	данные отсутствуют
2	Вид, номер, дата и время государственной регистрации права:	2.2	Собственность 78-78-06/010/2010-881 11.06.2010 00:00:00
3	Сведения об осуществлении государственной регистрации сделки, права без необходимого в силу закона согласия третьего лица, органа:	3.2	данные отсутствуют
4	Ограничение прав и обременение объекта недвижимости:		
4.1	вид:	Прочие ограничения прав и обременения объекта недвижимости	
	дата государственной регистрации:	11.06.2010 00:00:00	
	номер государственной регистрации:	78-78-06/010/2010-881	
	срок, на который установлены ограничение прав и обременение объекта недвижимости:	данные отсутствуют	
	лицо, в пользу которого установлены ограничение прав и обременение объекта недвижимости:	данные о правообладателе отсутствуют	
	сведения о возможности предоставления третьим лицам персональных данных физического лица	данные отсутствуют	



ДОКУМЕНТ ПОДПИСАН
ЭЛЕКТРОННОЙ ПОДПИСЬЮ

Сертификат: 00BV056B7401CB38D2B3576ACDC8425108

Владелец: ФЕДЕРАЛЬНАЯ СЛУЖБА ГОСУДАРСТВЕННОЙ

РЕГИСТРАЦИИ, КАДАСТРА И КАРТОГРАФИИ

Действителен: с 27.06.2023 по 19.09.2024

полное наименование должности

инициалы, фамилия

Сооружение	
вид объекта недвижимости	
Лист № 2 раздела 2	Всего листов раздела 2: 2
Всего разделов: 4	
Всего листов выписки: 8	
01.07.2024г. № КУВИ-001/2024-171899334	
Кадастровый номер:	78:42:0018217:1043
основание государственной регистрации:	Распоряжение Правительства Российской Федерации, № 2057-р, выдан 31.12.2008
сведения об осуществлении государственной регистрации сделки, права, ограничения права без необходимого в силу закона согласия третьего лица, органа:	данные отсутствуют
сведения об управляющем залогом и о договоре управления залогом, если такой договор заключен для управления ипотекой:	данные отсутствуют
сведения о депозитарии, который осуществляет хранение обездвиженной документарной закладной или электронной закладной:	
сведения о внесении изменений или дополнений в регистрационную запись об ипотеке:	
5	Договоры участия в долевом строительстве: не зарегистрировано
6	Заявленные в судебном порядке права требования: данные отсутствуют
7	Сведения о возможности предоставления третьим лицам персональных данных физического лица: данные отсутствуют
8	Сведения о возражении в отношении зарегистрированного права: данные отсутствуют
9	Сведения о наличии решения об изъятии объекта недвижимости для государственных и муниципальных нужд: данные отсутствуют
10	Сведения о невозможности государственной регистрации без личного участия правообладателя или его законного представителя: данные отсутствуют
11	Правопритязания и сведения о наличии поступивших, но не рассмотренных заявлений о проведении государственной регистрации права (перехода, прекращения права), ограничения права или обременения объекта недвижимости, сделки в отношении объекта недвижимости: отсутствуют



ДОКУМЕНТ ПОДПИСАН
ЭЛЕКТРОННОЙ ПОДПИСЬЮ

Сертификат: 00BV056B7401CB38D2B3576ACDC8425108

Владелец: ФЕДЕРАЛЬНАЯ СЛУЖБА ГОСУДАРСТВЕННОЙ

РЕГИСТРАЦИИ, КАДАСТРА И КАРТОГРАФИИ

Действителен: с 27.06.2023 по 19.09.2024

полное наименование должности

инициалы, фамилия

Выписка из Единого государственного реестра недвижимости об объекте недвижимости
 Описание местоположения объекта недвижимости

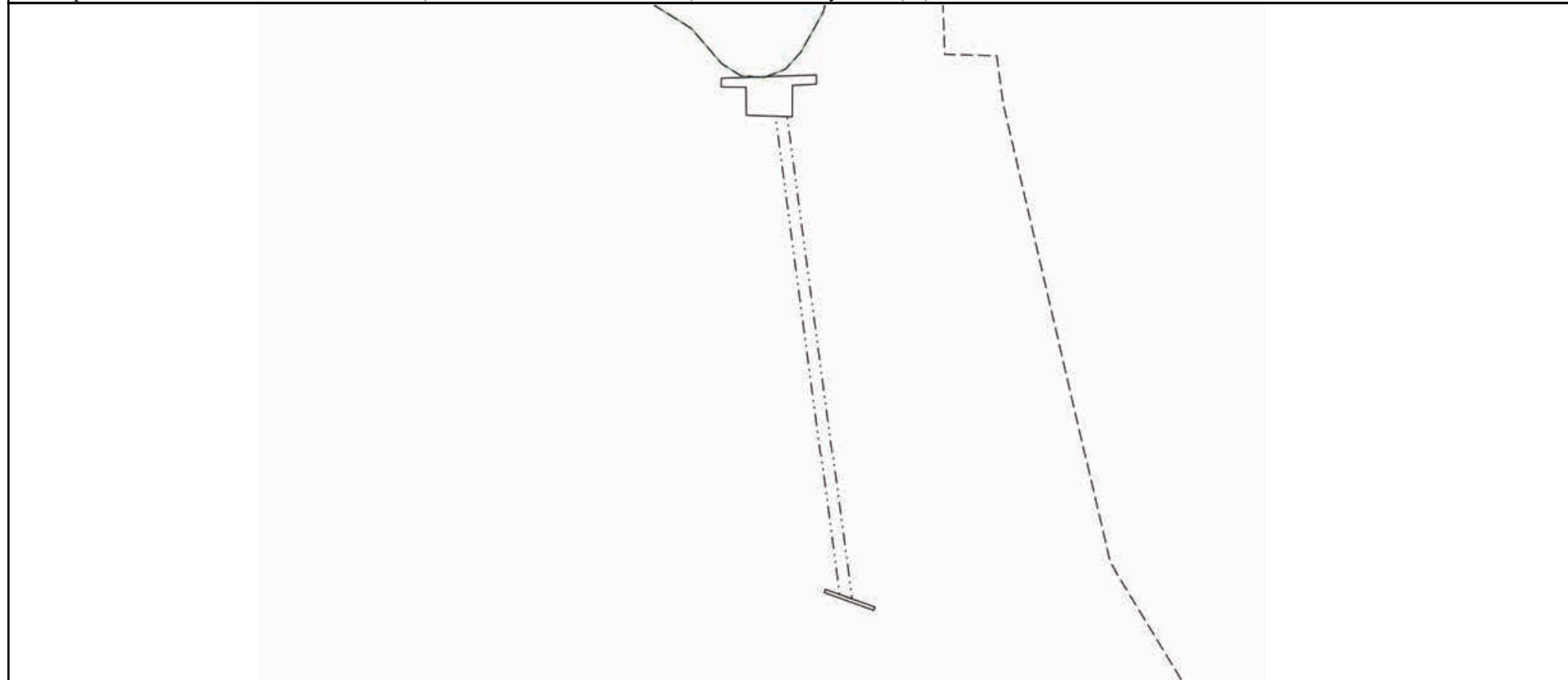
Сооружение			
вид объекта недвижимости			

Лист № 1 раздела 5	Всего листов раздела 5: 1	Всего разделов: 4	Всего листов выписки: 8
--------------------	---------------------------	-------------------	-------------------------

01.07.2024г. № КУВИ-001/2024-171899334

Кадастровый номер: 78:42:0018217:1043

Схема расположения объекта недвижимости (части объекта недвижимости) на земельном участке(ах)



Масштаб 1:600 Условные обозначения:

	 <p>ДОКУМЕНТ ПОДПИСАН ЭЛЕКТРОННОЙ ПОДПИСЬЮ</p> <p>Сертификат: 00ВВ056В7401СВ38D2В3576АСDС8425108 Владелец: ФЕДЕРАЛЬНАЯ СЛУЖБА ГОСУДАРСТВЕННОЙ РЕГИСТРАЦИИ, КАДАСТРА И КАРТОГРАФИИ Действителен: с 27.06.2023 по 19.09.2024</p>	
полное наименование должности	инициалы, фамилия	

Выписка из Единого государственного реестра недвижимости об объекте недвижимости
Описание местоположения объекта недвижимости

Сооружение			
вид объекта недвижимости			
Лист № 1 раздела 5.1	Всего листов раздела 5.1: 3	Всего разделов: 4	Всего листов выписки: 8
01.07.2024г. № КУВИ-001/2024-171899334			
Кадастровый номер:		78:42:0018217:1043	

1. Сведения о координатах характерных точек контура объекта недвижимости						
Система координат 78.1						
Номер точки	Координаты, м		Радиус, м	Средняя квадратическая погрешность определения координат характерных точек контура, м	Глубина, высота, м	
	X	Y			H1	H2
1	2	3	4	5	6	7
1	69233.28	119815.78	-	0.1	данные отсутствуют	данные отсутствуют
2	69233.38	119812.78	-	0.1	данные отсутствуют	данные отсутствуют
3	69236.23	119812.74	-	0.1	данные отсутствуют	данные отсутствуют
4	69236.25	119810.21	-	0.1	данные отсутствуют	данные отсутствуют
5	69237.14	119810.25	-	0.1	данные отсутствуют	данные отсутствуют
6	69237.47	119819.92	-	0.1	данные отсутствуют	данные отсутствуют
7	69236.54	119819.93	-	0.1	данные отсутствуют	данные отсутствуют
8	69236.41	119817.49	-	0.1	данные отсутствуют	данные отсутствуют
9	69233.23	119817.48	-	0.1	данные отсутствуют	данные отсутствуют
1	69233.28	119815.78	-	0.1	данные отсутствуют	данные отсутствуют
1	69233.25	119816.96	-	0.1	данные отсутствуют	данные отсутствуют
2	69184.3	119823.49	-	0.1	данные отсутствуют	данные отсутствуют

 ДОКУМЕНТ ПОДПИСАН ЭЛЕКТРОННОЙ ПОДПИСЬЮ Сертификат: 00BV056B7401CB38D2B3576ACDC8425108 Владелец: ФЕДЕРАЛЬНАЯ СЛУЖБА ГОСУДАРСТВЕННОЙ РЕГИСТРАЦИИ, КАДАСТРА И КАРТОГРАФИИ Действителен: с 27.06.2023 по 19.09.2024	полное наименование должности	инициалы, фамилия

Сооружение							
вид объекта недвижимости							
Лист № 2 раздела 5.1		Всего листов раздела 5.1: 3		Всего разделов: 4		Всего листов выписки: 8	
01.07.2024г. № КУВИ-001/2024-171899334							
Кадастровый номер:				78:42:0018217:1043			
3	69184.75	119822.23	-	0.1	данные отсутствуют	данные отсутствуют	
4	69233.28	119815.78	-	0.1	данные отсутствуют	данные отсутствуют	
1	69233.25	119816.96	-	0.1	данные отсутствуют	данные отсутствуют	
1	69184.3	119823.49	-	0.1	данные отсутствуют	данные отсутствуют	
2	69183.47	119825.82	-	0.1	данные отсутствуют	данные отсутствуют	
3	69183.14	119825.68	-	0.1	данные отсутствуют	данные отсутствуют	
4	69184.95	119820.67	-	0.1	данные отсутствуют	данные отсутствуют	
5	69185.27	119820.78	-	0.1	данные отсутствуют	данные отсутствуют	
1	69184.3	119823.49	-	0.1	данные отсутствуют	данные отсутствуют	
2. Сведения о предельных высоте и глубине конструктивных элементов объекта недвижимости							
Предельная глубина конструктивных элементов объекта недвижимости, м				данные отсутствуют			
Предельная высота конструктивных элементов объекта недвижимости, м				данные отсутствуют			

полное наименование должности	 ДОКУМЕНТ ПОДПИСАН ЭЛЕКТРОННОЙ ПОДПИСЬЮ Сертификат: 00BV056B7401CB38D2B3576ACDC8425108 Владелец: ФЕДЕРАЛЬНАЯ СЛУЖБА ГОСУДАРСТВЕННОЙ РЕГИСТРАЦИИ, КАДАСТРА И КАРТОГРАФИИ Действителен: с 27.06.2023 по 19.09.2024	инициалы, фамилия

Сооружение			
вид объекта недвижимости			
Лист № 3 раздела 5.1	Всего листов раздела 5.1: 3	Всего разделов: 4	Всего листов выписки: 8

01.07.2024г. № КУВИ-001/2024-171899334

Кадастровый номер: 78:42:0018217:1043

3. Сведения о характерных точках пересечения контура объекта недвижимости с контуром (контурами) иных зданий, сооружений, объектов незавершенного строительства

Система координат 78.1

Номера характерных точек контура	Координаты, м		Средняя квадратическая погрешность определения координат характерных точек контура, м	Глубина, высота, м		Кадастровые номера иных объектов недвижимости, с контурами которых пересекается контур данного объекта недвижимости
	X	Y		H1	H2	
1	2	3	4	5	6	7
данные отсутствуют	данные отсутствуют	данные отсутствуют	данные отсутствуют	данные отсутствуют	данные отсутствуют	данные отсутствуют



ДОКУМЕНТ ПОДПИСАН
ЭЛЕКТРОННОЙ ПОДПИСЬЮ

Сертификат: 00ВВ056В7401СВ38D2В3576АСDС8425108

Владелец: ФЕДЕРАЛЬНАЯ СЛУЖБА ГОСУДАРСТВЕННОЙ

РЕГИСТРАЦИИ, КАДАСТРА И КАРТОГРАФИИ

Действителен: с 27.06.2023 по 19.09.2024

полное наименование должности

инициалы, фамилия

Филиал публично-правовой компании "Роскадастр" по Санкт-Петербургу
полное наименование органа регистрации прав
Выписка из Единого государственного реестра недвижимости об объекте недвижимости

Сведения о характеристиках объекта недвижимости

На основании запроса от 01.07.2024, поступившего на рассмотрение 01.07.2024, сообщаем, что согласно записям Единого государственного реестра недвижимости:

Раздел 1 Лист 1

Земельный участок			
вид объекта недвижимости			
Лист № 1 раздела 1	Всего листов раздела 1: 3	Всего разделов: 7	Всего листов выписки: 11
01.07.2024г. № КУВИ-001/2024-171895107			
Кадастровый номер:	78:42:1611301:1		
Номер кадастрового квартала:	78:42:1611301		
Дата присвоения кадастрового номера:	02.08.1996		
Ранее присвоенный государственный учетный номер:	Кадастровый номер 78:16113А:1 02.08.1996 Комитет по земельным ресурсам и землеустройству Санкт-Петербурга		
Местоположение:	Санкт-Петербург, поселок Тярлево, Водопроводная улица, дом 9		
Площадь:	1287 +/- 13		
Кадастровая стоимость, руб.:	9004285.72		
Кадастровые номера расположенных в пределах земельного участка объектов недвижимости:	78:42:0000000:3914, 78:42:1611301:14		
Кадастровые номера объектов недвижимости, из которых образован объект недвижимости:	данные отсутствуют		
Кадастровые номера образованных объектов недвижимости:	данные отсутствуют		
Категория земель:	Земли населенных пунктов		
Виды разрешенного использования:	для размещения индивидуального жилого дома (индивидуальных жилых домов)		
Сведения о кадастровом инженере:	данные отсутствуют		
Сведения о лесах, водных объектах и об иных природных объектах, расположенных в пределах земельного участка:	данные отсутствуют		
Сведения о том, что земельный участок полностью расположен в границах зоны с особыми условиями использования территории, территории объекта культурного наследия, публичного сервитута:	данные отсутствуют		
Сведения о том, что земельный участок расположен в границах особой экономической зоны, территории опережающего развития, зоны территориального развития в Российской Федерации, игровой зоны:	данные отсутствуют		



ДОКУМЕНТ ПОДПИСАН
ЭЛЕКТРОННОЙ ПОДПИСЬЮ

Сертификат: 00ВВ056В7401СВ38Д2В3576АСДС8425108

Владелец: ФЕДЕРАЛЬНАЯ СЛУЖБА ГОСУДАРСТВЕННОЙ

РЕГИСТРАЦИИ, КАДАСТРА И КАРТОГРАФИИ

Действителен: с 27.06.2023 по 19.09.2024

полное наименование должности

инициалы, фамилия

Земельный участок			
вид объекта недвижимости			
Лист № 2 раздела 1	Всего листов раздела 1: 3	Всего разделов: 7	Всего листов выписки: 11
01.07.2024г. № КУВИ-001/2024-171895107			
Кадастровый номер:		78:42:1611301:1	
Сведения о том, что земельный участок расположен в границах особо охраняемой природной территории, Байкальской природной территории и ее экологических зон, лесопарковом зеленом поясе, охотничьего угодья, лесничества:		данные отсутствуют	
Сведения о расположении земельного участка и (или) расположенного на нем объекта недвижимости в границах территории, в отношении которой принято решение о резервировании земель для государственных или муниципальных нужд:		данные отсутствуют	
Сведения о результатах проведения государственного земельного надзора:		данные отсутствуют	
Сведения о расположении земельного участка в границах территории, в отношении которой утвержден проект межевания территории:		данные отсутствуют	
Условный номер земельного участка:		данные отсутствуют	
Сведения о принятии акта и (или) заключении договора, предусматривающих предоставление в соответствии с земельным законодательством исполнительным органом государственным органом власти или органом местного самоуправления, находящегося в государственной или муниципальной собственности земельного участка для строительства наемного дома социального использования или наемного дома коммерческого использования:		данные отсутствуют	
Сведения о том, что земельный участок или земельные участки образованы на основании решения об изъятии земельного участка и (или) расположенного на нем объекта недвижимости для государственных или муниципальных нужд:		данные отсутствуют	
Сведения о том, что земельный участок образован из земель или земельного участка, государственная собственность на которые не разграничена:		данные отсутствуют	
Сведения о наличии земельного спора о местоположении границ земельных участков:		данные отсутствуют	
Статус записи об объекте недвижимости:		Сведения об объекте недвижимости имеют статус "актуальные, ранее учтенные"	
Особые отметки:		Сведения о вещных правах на объект недвижимости, не зарегистрированных в реестре прав, ограничений прав и обременений недвижимого имущества: Вид права: Собственность;	



ДОКУМЕНТ ПОДПИСАН
ЭЛЕКТРОННОЙ ПОДПИСЬЮ

Сертификат: 00ВВ056В7401СВ38D2В3576АСDC8425108

Владелец: ФЕДЕРАЛЬНАЯ СЛУЖБА ГОСУДАРСТВЕННОЙ

РЕГИСТРАЦИИ, КАДАСТРА И КАРТОГРАФИИ

Действителен: с 27.06.2023 по 19.09.2024

полное наименование должности

инициалы, фамилия

Земельный участок			
вид объекта недвижимости			
Лист № 3 раздела 1	Всего листов раздела 1: 3	Всего разделов: 7	Всего листов выписки: 11
01.07.2024г. № КУВИ-001/2024-171895107			
Кадастровый номер:		78:42:1611301:1	
		<p>Правообладатель: Физическое лицо. Сведения об ограничениях права на объект недвижимости, обременениях данного объекта, не зарегистрированных в реестре прав, ограничений прав и обременений недвижимого имущества: вид ограничения (обременения): ограничения прав на земельный участок, предусмотренные статьей 56 Земельного кодекса Российской Федерации; срок действия: с 25.03.1998. вид ограничения (обременения): ограничения прав на земельный участок, предусмотренные статьей 56 Земельного кодекса Российской Федерации; срок действия не установлен. вид ограничения (обременения): ограничения прав на земельный участок, предусмотренные статьей 56 Земельного кодекса Российской Федерации; срок действия: с 24.10.2022; реквизиты документа-основания: распоряжение об установлении публичного сервитута в отношении земельных участков, находящихся в собственности, и земель, государственная собственность на которые не разграничена от 14.07.2022 № 1751-РЗ выдан: Комитет имущественных отношений Санкт-Петербурга. Сведения, необходимые для заполнения раздела: 2 - Сведения о зарегистрированных правах, отсутствуют.</p>	
Получатель выписки:		Колесникова Юлия Сергеевна	

полное наименование должности		ДОКУМЕНТ ПОДПИСАН	инициалы, фамилия
		ЭЛЕКТРОННОЙ ПОДПИСЬЮ	
	Сертификат: 00ВВ056В7401СВ38D2В3576АСDC8425108		
	Владелец: ФЕДЕРАЛЬНАЯ СЛУЖБА ГОСУДАРСТВЕННОЙ		
	РЕГИСТРАЦИИ, КАДАСТРА И КАРТОГРАФИИ		
	Действителен: с 27.06.2023 по 19.09.2024		

Выписка из Единого государственного реестра недвижимости об объекте недвижимости
 Описание местоположения земельного участка

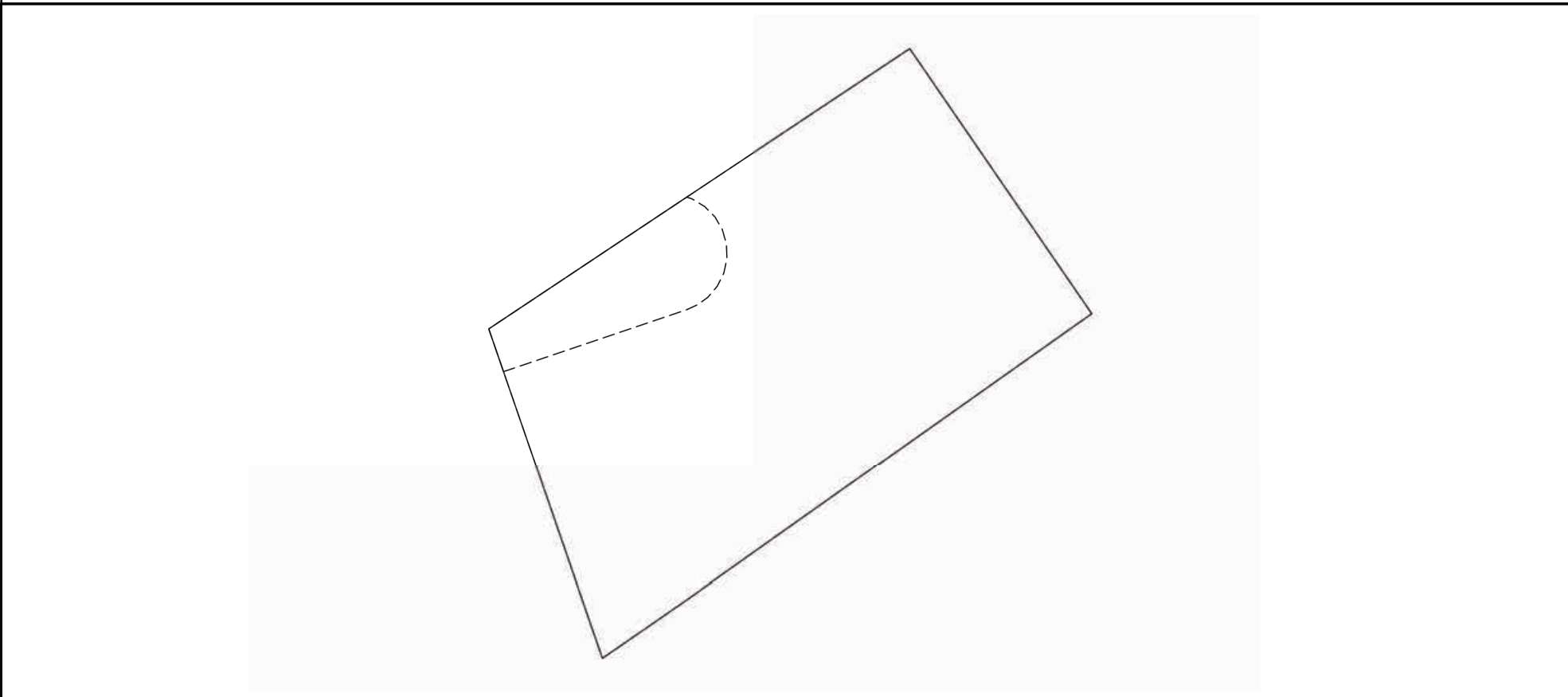
Земельный участок			
вид объекта недвижимости			

Лист № 1 раздела 3	Всего листов раздела 3: 1	Всего разделов: 7	Всего листов выписки: 11
--------------------	---------------------------	-------------------	--------------------------

01.07.2024г. № КУВИ-001/2024-171895107

Кадастровый номер: 78:42:1611301:1

План (чертеж, схема) земельного участка



Масштаб 1:500 Условные обозначения:

	 ДОКУМЕНТ ПОДПИСАН ЭЛЕКТРОННОЙ ПОДПИСЬЮ Сертификат: 00ВВ056В7401СВ38D2В3576АСDC8425108 Владелец: ФЕДЕРАЛЬНАЯ СЛУЖБА ГОСУДАРСТВЕННОЙ РЕГИСТРАЦИИ, КАДАСТРА И КАРТОГРАФИИ Действителен: с 27.06.2023 по 19.09.2024	
полное наименование должности	инициалы, фамилия	

Выписка из Единого государственного реестра недвижимости об объекте недвижимости
Описание местоположения земельного участка

Земельный участок			
вид объекта недвижимости			
Лист № 1 раздела 3.1	Всего листов раздела 3.1: 1	Всего разделов: 7	Всего листов выписки: 11
01.07.2024г. № КУВИ-001/2024-171895107			
Кадастровый номер:		78:42:1611301:1	


Описание местоположения границ земельного участка							
№ п/п	Номер точки		Дирекционный угол	Горизонтальное проложение, м	Описание закрепления на местности	Кадастровые номера смежных участков	Сведения об адресах правообладателей смежных земельных участков
	начальная	конечная					
1	2	3	4	5	6	7	8
1	1.1.1	1.1.2	234°46.1`	42.38	данные отсутствуют	78:42:1611301:9	адрес отсутствует
2	1.1.2	1.1.3	235°28.6`	8.01	данные отсутствуют	78:42:1611301:9	адрес отсутствует
3	1.1.3	1.1.4	340°55.3`	29.31	данные отсутствуют	данные отсутствуют	данные отсутствуют
4	1.1.4	1.1.5	56°25.6`	42.58	данные отсутствуют	78:42:1611301:5	адрес отсутствует
5	1.1.5	1.1.1	145°27.8`	27.02	данные отсутствуют	данные отсутствуют	данные отсутствуют

	 <p>ДОКУМЕНТ ПОДПИСАН ЭЛЕКТРОННОЙ ПОДПИСЬЮ</p> <p>Сертификат: 00ВВ056В7401СВ38D2В3576АСDС8425108 Владелец: ФЕДЕРАЛЬНАЯ СЛУЖБА ГОСУДАРСТВЕННОЙ РЕГИСТРАЦИИ, КАДАСТРА И КАРТОГРАФИИ Действителен: с 27.06.2023 по 19.09.2024</p>	
полное наименование должности	инициалы, фамилия	

Выписка из Единого государственного реестра недвижимости об объекте недвижимости
Описание местоположения земельного участка

Земельный участок			
вид объекта недвижимости			
Лист № 1 раздела 3.2	Всего листов раздела 3.2: 1	Всего разделов: 7	Всего листов выписки: 11
01.07.2024г. № КУВИ-001/2024-171895107			
Кадастровый номер:		78:42:1611301:1	

Сведения о характерных точках границы земельного участка				
Система координат СК-1964				
Номер точки	Координаты, м		Описание закрепления на местности	Средняя квадратичная погрешность определения координат характерных точек границ земельного участка, м
	X	Y		
1	2	3	4	5
1	68015.39	120976.78	-	-
2	67990.94	120942.16	-	-
3	67986.4	120935.56	-	-
4	68014.1	120925.98	-	-
5	68037.65	120961.46	-	-
1	68015.39	120976.78	-	-

	 <p>ДОКУМЕНТ ПОДПИСАН ЭЛЕКТРОННОЙ ПОДПИСЬЮ</p> <p>Сертификат: 00ВВ056В7401СВ38D2В3576АСDС8425108 Владелец: ФЕДЕРАЛЬНАЯ СЛУЖБА ГОСУДАРСТВЕННОЙ РЕГИСТРАЦИИ, КАДАСТРА И КАРТОГРАФИИ Действителен: с 27.06.2023 по 19.09.2024</p>	
полное наименование должности	инициалы, фамилия	

Выписка из Единого государственного реестра недвижимости об объекте недвижимости
Сведения о частях земельного участка

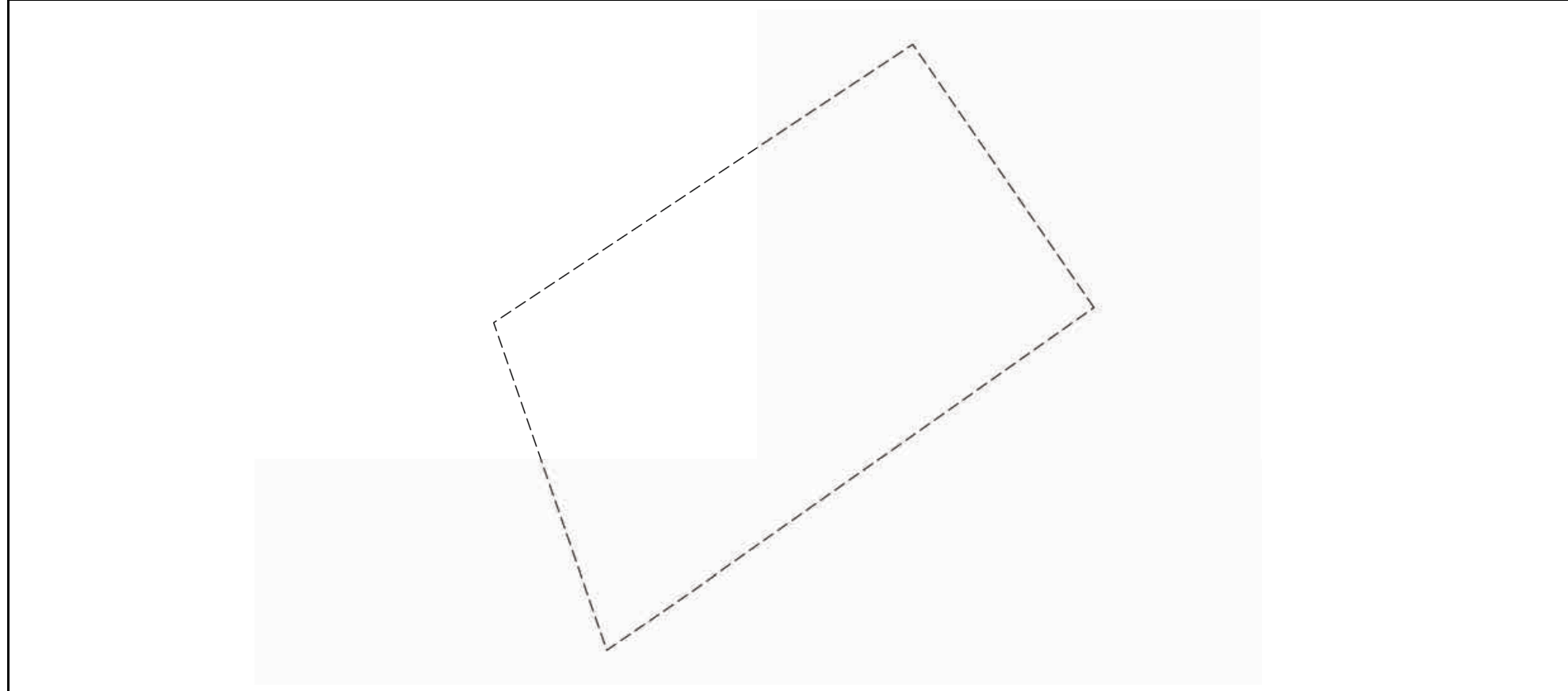
Земельный участок			
вид объекта недвижимости			

Лист № 1 раздела 4	Всего листов раздела 4: 2	Всего разделов: 7	Всего листов выписки: 11
--------------------	---------------------------	-------------------	--------------------------

01.07.2024г. № КУВИ-001/2024-171895107

Кадастровый номер: 78:42:1611301:1

План (чертеж, схема) части земельного участка Учетный номер части: 78:42:1611301:1/1

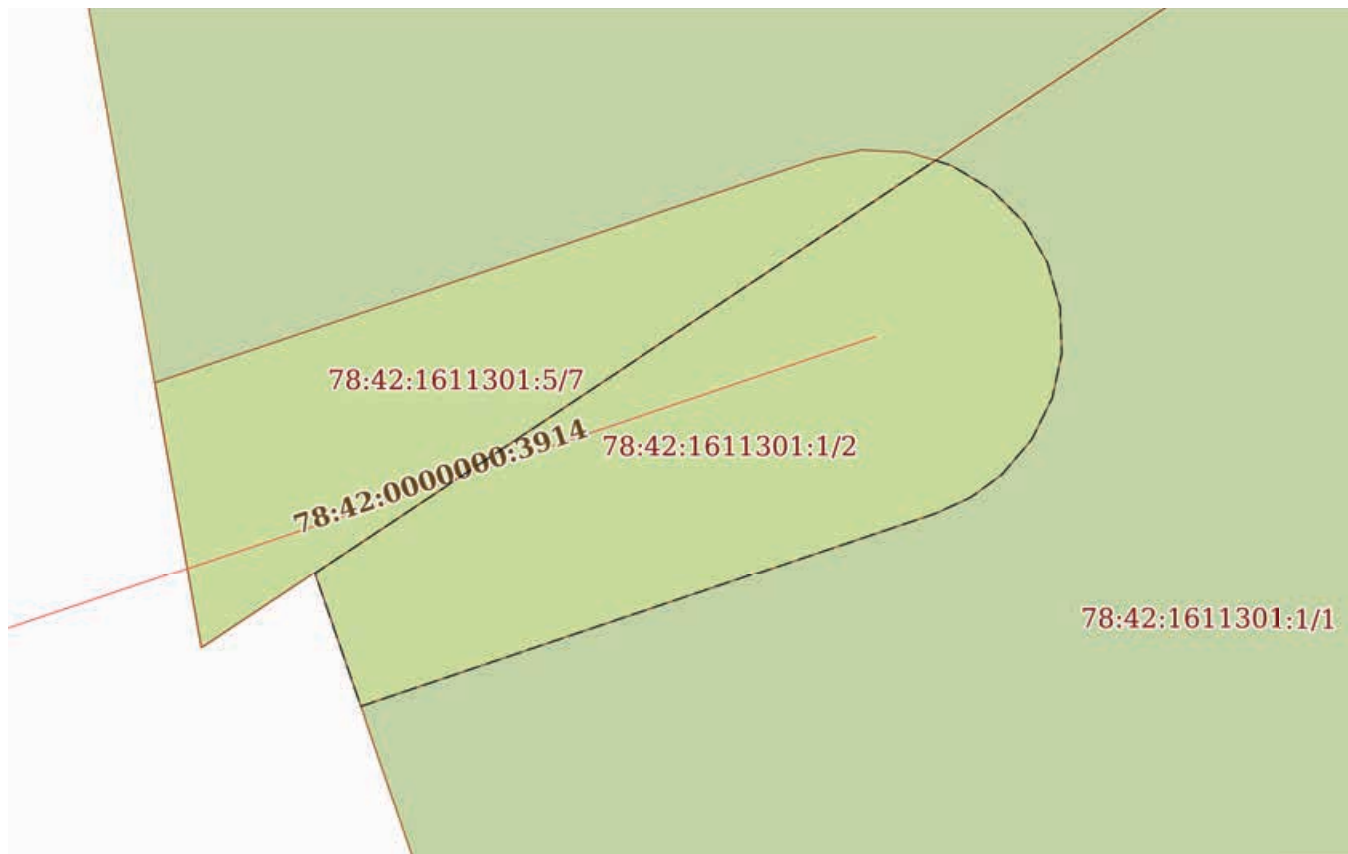


Масштаб 1:500 Условные обозначения:

	 ДОКУМЕНТ ПОДПИСАН ЭЛЕКТРОННОЙ ПОДПИСЬЮ Сертификат: 00ВВ056В7401СВ38D2В3576АСDС8425108 Владелец: ФЕДЕРАЛЬНАЯ СЛУЖБА ГОСУДАРСТВЕННОЙ РЕГИСТРАЦИИ, КАДАСТРА И КАРТОГРАФИИ Действителен: с 27.06.2023 по 19.09.2024	
полное наименование должности	инициалы, фамилия	

Земельный участок			
вид объекта недвижимости			
Лист № 2 раздела 4	Всего листов раздела 4: 2	Всего разделов: 7	Всего листов выписки: 11
01.07.2024г. № КУВИ-001/2024-171895107			
Кадастровый номер:		78:42:1611301:1	

План (чертеж, схема) части земельного участка Учетный номер части: 78:42:1611301:1/2



Масштаб 1:200

Условные обозначения:

полное наименование должности	 <p>ДОКУМЕНТ ПОДПИСАН ЭЛЕКТРОННОЙ ПОДПИСЬЮ</p> <p>Сертификат: 00ВВ056В7401СВ38D2В3576АСDC8425108 Владелец: ФЕДЕРАЛЬНАЯ СЛУЖБА ГОСУДАРСТВЕННОЙ РЕГИСТРАЦИИ, КАДАСТРА И КАРТОГРАФИИ Действителен: с 27.06.2023 по 19.09.2024</p>	инициалы, фамилия

Выписка из Единого государственного реестра недвижимости об объекте недвижимости
Сведения о частях земельного участка

Земельный участок			
вид объекта недвижимости			
Лист № 1 раздела 4.1	Всего листов раздела 4.1: 1	Всего разделов: 7	Всего листов выписки: 11
01.07.2024г. № КУВИ-001/2024-171895107			
Кадастровый номер:		78:42:1611301:1	


Учетный номер части	Площадь, м2	Содержание ограничения в использовании или ограничения права на объект недвижимости или обременения объекта недвижимости
1	2	3
78:42:1611301:1/1	1287	вид ограничения (обременения): ограничения прав на земельный участок, предусмотренные статьей 56 Земельного кодекса Российской Федерации; Срок действия: не установлен; Содержание ограничения (обременения): Зона регулирования застройки
78:42:1611301:1/2	133	вид ограничения (обременения): ограничения прав на земельный участок, предусмотренные статьей 56 Земельного кодекса Российской Федерации; Срок действия: не установлен; реквизиты документа-основания: распоряжение об установлении публичного сервитута в отношении земельных участков, находящихся в собственности, и земель, государственная собственность на которые не разграничена от 14.07.2022 № 1751-РЗ выдан: Комитет имущественных отношений Санкт-Петербурга; Содержание ограничения (обременения): Публичный сервитут сроком на 49 лет в отношении: - земельного участка площадью 1287 кв.м, с кадастровым номером 78:42:1611301:1, расположенного по адресу: Санкт-Петербург, поселок Тярлево, Водопроводная улица, дом 9, находящегося в частной собственности; - земельного участка площадью 2549 кв.м, с кадастровым номером 78:42:1611301:5, расположенного по адресу: Санкт-Петербург, поселок Тярлево, Водопроводная улица, дом 11, находящегося в частной собственности, и в отношении земель, государственная собственность на которые не разграничена, в пользу ГУП «Водоканал Санкт-Петербурга» в целях размещения и эксплуатации линейного объекта - канализационной сети (номер регистрации права хозяйственного ведения ГУП «Водоканал Санкт-Петербурга» № 78-78-06/023/2008-023 от 24.11.2008).; Реестровый номер границы: 78:42-6.1134; Вид объекта реестра границ: Зона с особыми условиями использования территории; Вид зоны по документу: Публичный сервитут в целях размещения и эксплуатации линейного объекта - канализационной сети (номер регистрации права хозяйственного ведения ГУП «Водоканал Санкт-Петербурга» № 78-78-06/023/2008-023 от 24.11.2008); Тип зоны: Зона публичного сервитута
	Весь	вид ограничения (обременения): ограничения прав на земельный участок, предусмотренные статьей 56 Земельного кодекса Российской Федерации; Срок действия: не установлен; Содержание ограничения (обременения): Иные ограничения (обременения) прав

полное наименование должности	 ДОКУМЕНТ ПОДПИСАН ЭЛЕКТРОННОЙ ПОДПИСЬЮ	инициалы, фамилия
	Сертификат: 00BV056B7401CB38D2B3576ACDC8425108 Владелец: ФЕДЕРАЛЬНАЯ СЛУЖБА ГОСУДАРСТВЕННОЙ РЕГИСТРАЦИИ, КАДАСТРА И КАРТОГРАФИИ Действителен: с 27.06.2023 по 19.09.2024	

Выписка из Единого государственного реестра недвижимости об объекте недвижимости
Сведения о частях земельного участка

Земельный участок			
вид объекта недвижимости			
Лист № 1 раздела 4.2	Всего листов раздела 4.2: 2	Всего разделов: 7	Всего листов выписки: 11
01.07.2024г. № КУВИ-001/2024-171895107			
Кадастровый номер:		78:42:1611301:1	

Сведения о характерных точках границы части (частей) земельного участка				
Учетный номер части: 78:42:1611301:1/1				
Система координат СК-1964				
Номер точки	Координаты, м		Описание закрепления на местности	Средняя квадратичная погрешность определения координат характерных точек границ земельного участка, м
	X	Y		
1	2	3	4	5
1	68015.39	120976.78	-	-
2	67990.94	120942.16	-	-
3	67986.4	120935.56	-	-
4	68014.1	120925.98	-	-
5	68037.65	120961.46	-	-
1	68015.39	120976.78	-	-

	 <p>ДОКУМЕНТ ПОДПИСАН ЭЛЕКТРОННОЙ ПОДПИСЬЮ</p> <p>Сертификат: 00ВВ056В7401СВ38D2В3576АСDС8425108 Владелец: ФЕДЕРАЛЬНАЯ СЛУЖБА ГОСУДАРСТВЕННОЙ РЕГИСТРАЦИИ, КАДАСТРА И КАРТОГРАФИИ Действителен: с 27.06.2023 по 19.09.2024</p>	
полное наименование должности	инициалы, фамилия	

Земельный участок			
вид объекта недвижимости			
Лист № 2 раздела 4.2	Всего листов раздела 4.2: 2	Всего разделов: 7	Всего листов выписки: 11

01.07.2024г. № КУВИ-001/2024-171895107

Кадастровый номер: 78:42:1611301:1

Сведения о характерных точках границы части (частей) земельного участка			
Учетный номер части: 78:42:1611301:1/2			
Система координат			

Номер точки	Координаты, м		Описание закрепления на местности	Средняя квадратичная погрешность определения координат характерных точек границ земельного участка, м
	X	Y		
1	2	3	4	5
1	68010.51	120927.22	-	-
2	68014.1	120925.98	-	-
3	68025.16	120942.64	-	-
4	68025.02	120943.08	-	-
5	68024.38	120944.14	-	-
6	68023.5	120945.02	-	-
7	68022.43	120945.64	-	-
8	68021.24	120945.98	-	-
9	68020.01	120946.03	-	-
10	68018.8	120945.77	-	-
11	68017.69	120945.22	-	-
12	68016.75	120944.42	-	-
13	68016.14	120943.58	-	-
14	68015.71	120942.64	-	-
1	68010.51	120927.22	-	-



ДОКУМЕНТ ПОДПИСАН
ЭЛЕКТРОННОЙ ПОДПИСЬЮ

Сертификат: 00ВВ056В7401СВ38D2В3576АСDC8425108

Владелец: ФЕДЕРАЛЬНАЯ СЛУЖБА ГОСУДАРСТВЕННОЙ

РЕГИСТРАЦИИ, КАДАСТРА И КАРТОГРАФИИ

Действителен: с 27.06.2023 по 19.09.2024

полное наименование должности

инициалы, фамилия

Приложение № 8

к Акту по результатам государственной историко-культурной экспертизы проектной документации на проведение работ по сохранению объектов культурного наследия федерального значения «Водовод Павловский (часть Таицкого)» (г. Пушкин, от 5 Нижнего пруда по ул. Набережной до района Большой Звезды Павловского парка) и «Пруд Колонистский с плотиной-распределителем» (г. Пушкин, в центральной части парка), входящих в состав объекта культурного наследия федерального значения «Отдельный парк» (г. Пушкин, между Московским шоссе, Софийским бульв., Павловским шоссе, Парковой ул., линией Витебской железной дороги):

«Проектная документация на проведение работ по реставрации и приспособлению для современного использования объектов культурного наследия федерального значения «Водовод Павловский (часть Таицкого)» (г. Пушкин, от 5 Нижнего пруда по ул. Набережной до района Большой Звезды Павловского парка) и «Пруд Колонистский с плотиной-распределителем» (г. Пушкин, в центральной части парка), входящих в состав объекта культурного наследия федерального значения «Отдельный парк») (г. Пушкин, между Московским шоссе, Софийским бульв., Павловским шоссе, Парковой ул., линией Витебской железной дороги): «Выполнение инженерных изысканий, разработка проектной и рабочей документации в рамках выполнения работ по сохранению объекта культурного наследия «Водовод Павловский (часть Таицкого)», разработанной ООО «СКЕМА ИНЖИНИРИНГ» в 2024 г. (Шифр: 18-ЭА-2023)

Документы технического учета: технический паспорт

Санкт -Петербургское государственное унитарное предприятие
**"ГОРОДСКОЕ УПРАВЛЕНИЕ ИНВЕНТАРИЗАЦИИ
И ОЦЕНКИ НЕДВИЖИМОСТИ"**

ФИЛИАЛ
ПРОЕКТНО-ИНВЕНТАРИЗАЦИОННОГО БЮРО
ПУШКИНСКОГО и КОЛПИНСКОГО РАЙОНОВ

Технический паспорт на сооружение

линейно - протяженный объект

Водовод Павловский (часть Таицкого)

Наименование объекта указано в соответствии с Перечнем объектов культурного наследия федерального значения, утвержденного распоряжением Правительства РФ от 31 декабря 2008 г. N 2057-р, пункт 146

Описательный адрес*:

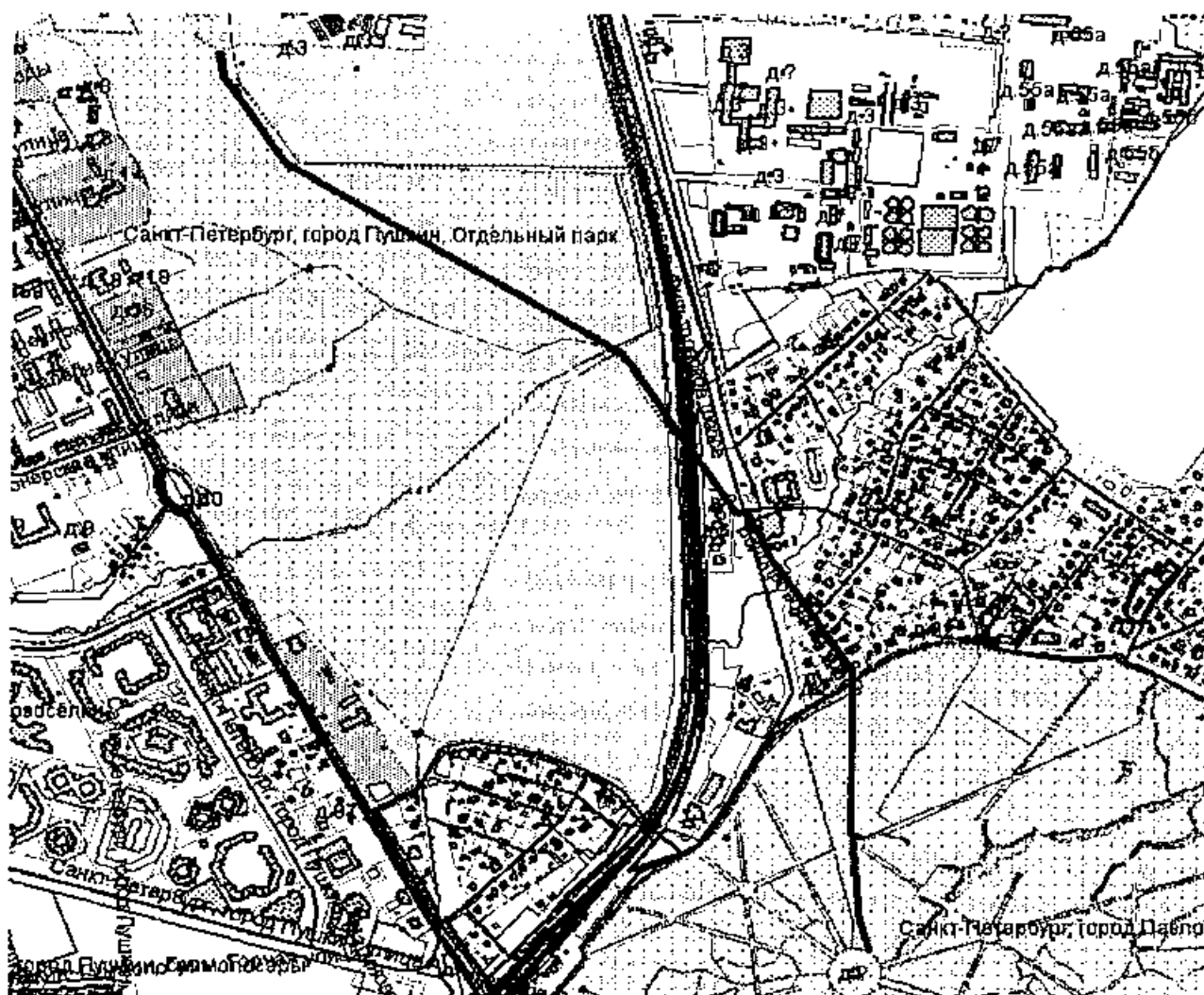
Российская Федерация, Санкт-Петербург, Пушкинский район, Павловский водовод (часть Таицкого)

** -присвоенный в установленном порядке адрес сооружения отсутствует.*

Ина. № 14/03ИИИ-103

Санкт-Петербург
2016

I. Ситуационный план



Условные обозначения:

— - ориентировочные границы сооружения

Экспликация к ситуационному плану участка

Литера по плану	Наименование объекта	Протяженность п.м.
-	Водовод Павловский (часть Таицкого)	2488.00

II. Сведения о земельном участке

Площадь по документам - _____

Документ Сведения не предоставлены

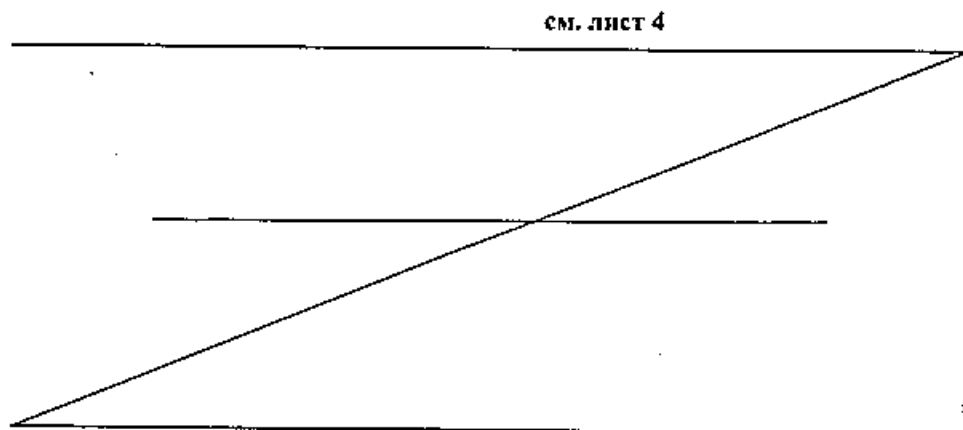
III. Общие данные

Наименование, год
постройки/ ввода в
эксплуатацию Водовод Павловский (часть Таицкого), 1804 г.

Назначение нежилое

Состав объекта: _____

IV. План инженерной сети* (Масштаб 1:4000)



* по данным обследования от 21.11.2016 г. с использованием проектно-изыскательских работ, инженерных изысканий и реставрационно-технического обследования выполненных ООО "Научно-производственная корпорация проектводстрой".

V. Продольный профиль инженерной сети*

см. приложения

* по данным обследования от 21.11.2016 г. с использованием проектно-изыскательских работ, инженерных изысканий и реставрационно-технического обследования выполненных ООО "Научно-производственная корпорация проектводстрой".

Каталог координат поворотных и характерных точек*			
Номер точки	X, м	Y, м	Расстояние, м

Всего: 0.00

* данных нет

VI. Экспликация элементов инженерной сети

№ п/п	№ участка на плане	Наименование элемента	год постройки (год ввода в эксплуатацию)	Материал элемента	тип конструкции	марка сечения	диаметр труб, футляров, сечения для каналов мм.	количество ниток, проводов, кабелей, шт.	нагрузка т/м	Глубина заложения трубопровода, м/ Высота, м		Давление, Мпа/ Рабочее напряжение, кв.	Протяженность, м.			Характеристика местности (гористая, пустынная, равнинная, заболоченная...)	Характеристика грунта (сухой, мокрый)
										*	*		всего	подземная прокладка	надземная прокладка		
1	2	3	4	5	6	7	8	9	10	11	12	13	14	15	16	17	18
1	ПК0 - ПК0+54	плотина (перепропускной трубопровод)	1804/1825	бетон	дуговая		1200	1		*		54.00	54.00		43.80	равн.	мокр.
2	ПК0+54 - ПК2+76.74	открытый канал	1804	каменное мощение	дуговая		1500	1		- 1.60		222.74		222.74	334.11 **	равн.	мокр.
3	ПК2+76.74 - ПК2+83.97	мост каменный (перепропускной трубопровод)		бетон	круг.		2000	1		- 1.60		7.23	7.23		14.46	равн.	мокр.
4	ПК2+83.97 - ПК10+9.65	открытый канал		каменное мощение	дуговая		1500	1		- 1.60 ÷ - 1.20		725.68		725.68	1088.52 **	равн.	мокр.
5	ПК10+9.65 - ПК10+14.84	мост (перепропускной трубопровод)		бетон	круг.		600	1		*		5.19	5.19		3.11	равн.	мокр.
6	ПК10+14.84 - ПК10+58.00	открытый канал		каменное мощение	дуговая		1500	1		- 1.60 ÷ - 1.20		43.16		43.16	64.74 **	равн.	мокр.
7	ПК10+58.00 - ПК14+57	закрытый коллектор		ж/б	круг.		700	1		- 1.50		399.00	399.00		279.30	равн.	мокр.
8	ПК14+57 - ПК14+76	закрытый коллектор		ж/б	прямоугольный		1300x860	1		*		19.00	19.00		16.34	равн.	мокр.

9	ПК14+76 - ПК24+70	закрытый коллектор	ж/б	круг.		700	1	- 1.30		994.00	1496.42	991.58	695.80	равн.	мокр.
10	ПК22+25 - ПК22+43	закрытый коллектор	ж/б	круг		700	1	- 1.30		18.00			12.60	равн.	мокр.
11	ПК10+58.00	оголовок	ж/б	круг.		700	1	- 1.20						равн.	мокр.
12	ПК11+58	смотровой колодец 1	бетон	круг.		700	1	*						равн.	мокр.
13	ПК12+73	смотровой колодец 2	бетон	круг.		700	1	- 1.60						равн.	мокр.
14	ПК13+85	смотровой колодец 3	бетон	круг.		700	1	- 1.30						равн.	мокр.
15	ПК14+57	смотровой колодец 4	бетон	круг.		700	1	*						равн.	мокр.
16	ПК14+76	смотровой колодец 5	бетон	круг.		700	1	*						равн.	мокр.
17	ПК15+92	смотровой колодец 6	бетон	круг.		700	1	- 1.70						равн.	мокр.
18	ПК16+7 - ПК16+41.7	акведук	бетонная балка	прямоугольный		255x3470	1	*		34.70				равн.	мокр.
19	ПК16+91	смотровой колодец 7	бетон	круг.		700	1	- 1.30						равн.	мокр.
20	ПК17+69	смотровой колодец 8	бетон	круг.		700	1	- 1.50						равн.	мокр.
21	ПК18+83	смотровой колодец 9	бетон	круг.		700	1	*						равн.	мокр.
22	ПК19+85	смотровой колодец 10	бетон	круг.		700	1	- 1.81						равн.	мокр.
23	ПК20+85	смотровой колодец 11	бетон	круг.		700	1	- 1.84						равн.	мокр.
24	ПК22+25	смотровой колодец 12	бетон	круг.		700	1	- 1.83						равн.	мокр.
25	ПК24+20	смотровой колодец 13	бетон	круг.		700	1	- 1.93						равн.	мокр.
26	ПК22+43	оголовок	ж/б	круг.		600	1	- 1.10						равн.	мокр.
27	ПК24+70	оголовок	ж/б	круг.		600	1	- 1.10						равн.	мокр.
Итого:										2488.00	1496.42	991.58	2552.78		

* - данных нет

** - Площадь надземной части учтенного участка определена при проведении первичной инвентаризации.

VII. Исчисление восстановительной и действительной стоимости

(в ценах 1969 г.)

№ п/п	№ участка на плане	Наименование Элемента	№ Сборника	№ таблицы	Измеритель	Стоимость измерителя по таблице, руб.	Поправочные коэффициенты				Стоимость измерителя с поправками, руб.	Протяженность, м.; км., Объем, куб.м. Кол-во, шт.	Восстановительная стоимость, руб.	Износ, %	Действительная стоимость, руб.
							удельный асс на населенный пункт	на чугунные трубы	среднее сечение						
1	2	3	4	5	6	7	8	9	10	11	12	13	14	15	16
1	ПК0-ПК0+54	плотина (перепропускной трубопровод)	27	31 ^м	м	134	1.0			1.0	134.00	54.00	7236	30	5065
2	ПК0+54-ПК2+76.74	открытый канал	37	1 ^а	кубо-километр	258	1.0			1.0	258.00	0.22274	57	40	34
3	ПК2+76.74-ПК2+83.97	мост каменный (перепропускной трубопровод)	27	31 ^б	м	170	1.0			1.0	170.00	7.23	1229	30	860
4	ПК2+83.97-ПК10+9.65	открытый канал	37	1 ^а	кубо-километр	258	1.0			1.0	258.00	0.72568	187	40	112
5	ПК10+9.65-ПК10+14.84	мост (перепропускной трубопровод)	27	31 ^б	м	62	1.0			1.0	62.00	5.19	322	30	225
6	ПК10+14.84-ПК10+58.00	открытый канал	37	1 ^а	кубо-километр	258	1.0			1.0	258.00	0.04316	11	40	7
7	ПК10+58.00-ПК14+57	закрытый коллектор	27	1 ^м	м	43.2	1.0			1.0	43.20	399.00	17237	60	6895
8	ПК14+57-ПК14+76	закрытый коллектор	27	1 ^м	м	43.2	1.0			1.0	43.20	19.00	821	60	328
9	ПК14+76-ПК24+70	закрытый коллектор	27	1 ^м	м	43.2	1.0			1.0	43.20	994.00	42941	60	17176
10	ПК22+25-ПК22+43	закрытый коллектор	27	1 ^м	м	43.2	1.0			1.0	43.20	18.00	778	60	311
11	ПК10+58.00	оголовок	12	42 ^б	2шт	310	0.5				155.00	1	155	50	78
18	ПК16+7-ПК16+41.7	акведук	12	118 ^{а,б}	м	111.1	1.0				111.10	34.70	3855	60	1542
26	ПК22+43	оголовок	12	42 ^а	2шт	90	0.5				45.00	1	45	50	23

ПК24+70	оголовок	12	42'	2шт	90	0.5		45.00	1	45	50	23
ИТОГО:										74919		32679
денях 2016 года с учетом коэффициента К=196.54, утвержденного постановлением Правительства Санкт-Петербурга от 28.12.2012 г. № 1408										14724580		6422731

исполнил

"21" ноября 2016 г.

[Signature]

Кокарева Т.Н.

проверил


"23" 11 2016 г.

[Signature]

Баранаскас Ю.А.

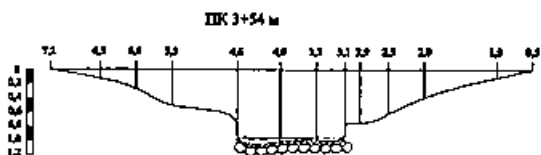
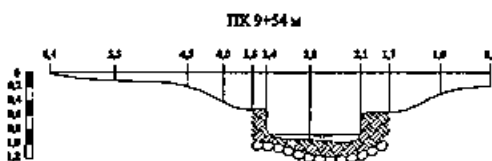
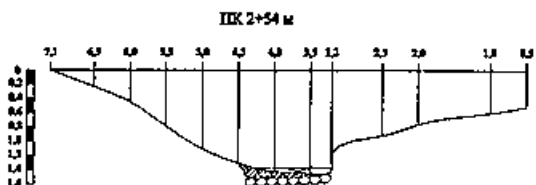
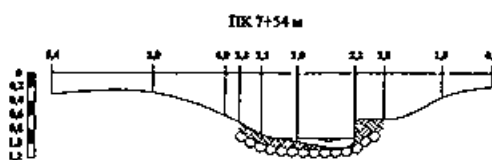
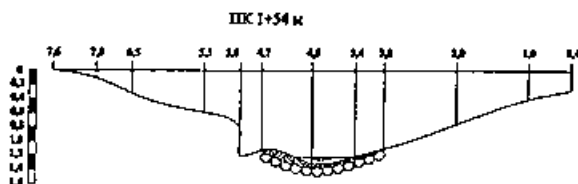
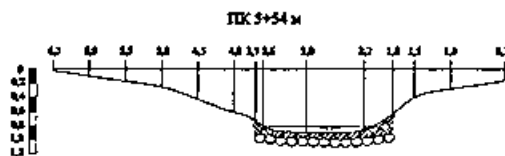
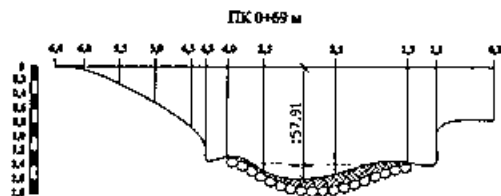
начальник филиала ГУП "ГУИОН"
ОИБ Пушкинского и Колпинского
районов

"23" 11 2016 г.



Крайнова Н.В.

Поперечные профили по водоводу Павловскому
(часть Таицкого)



Филиал ГУП "ТУКОМ" Проектно-инвентаризационное бюро Пушкинского и Колпинского районов г. Санкт-Петербург		Инв. № 1403ПШ-103
Лист 1	Российская Федерация, Санкт-Петербург, Пушкинский район, Водовод Павловский (часть Таицкого) Профили сооружения	
Дата 21.11.2016	Должностное лицо Начальник филиала Исполнитель Руководитель группы	Фамилия И.О. Крайнова И.В. Козарева Егранаускас Ю.А.
		Комитет по управлению имуществом Санкт-Петербурга Штаб 100

Приложение № 9

к Акту по результатам государственной историко-культурной экспертизы проектной документации на проведение работ по сохранению объектов культурного наследия федерального значения «Водовод Павловский (часть Таицкого)» (г. Пушкин, от 5 Нижнего пруда по ул. Набережной до района Большой Звезды Павловского парка) и «Пруд Колонистский с плотиной-распределителем» (г. Пушкин, в центральной части парка), входящих в состав объекта культурного наследия федерального значения «Отдельный парк» (г. Пушкин, между Московским шоссе, Софийским бульв., Павловским шоссе, Парковой ул., линией Витебской железной дороги):

«Проектная документация на проведение работ по реставрации и приспособлению для современного использования объектов культурного наследия федерального значения «Водовод Павловский (часть Таицкого)» (г. Пушкин, от 5 Нижнего пруда по ул. Набережной до района Большой Звезды Павловского парка) и «Пруд Колонистский с плотиной-распределителем» (г. Пушкин, в центральной части парка), входящих в состав объекта культурного наследия федерального значения «Отдельный парк») (г. Пушкин, между Московским шоссе, Софийским бульв., Павловским шоссе, Парковой ул., линией Витебской железной дороги): «Выполнение инженерных изысканий, разработка проектной и рабочей документации в рамках выполнения работ по сохранению объекта культурного наследия «Водовод Павловский (часть Таицкого)», разработанной ООО «СКЕМА ИНЖИНИРИНГ» в 2024 г. (Шифр: 18-ЭА-2023)

Копия охранного обязательства



ПРАВИТЕЛЬСТВО САНКТ-ПЕТЕРБУРГА
**КОМИТЕТ ПО ГОСУДАРСТВЕННОМУ КОНТРОЛЮ, ИСПОЛЬЗОВАНИЮ
 И ОХРАНЕ ПАМЯТНИКОВ ИСТОРИИ И КУЛЬТУРЫ**

РАСПОРЯЖЕНИЕ

14.06.2023

№ 155-05/23

Об утверждении охранного обязательства собственника или иного законного владельца объекта культурного наследия федерального значения «Водовод Павловский (часть Таицкого)», включенного в единый государственный реестр объектов культурного наследия (памятников истории и культуры) народов Российской Федерации

В соответствии с главой VIII Федерального закона от 25.06.2002 № 73-ФЗ «Об объектах культурного наследия (памятниках истории и культуры) народов Российской Федерации»:

1. Утвердить охранное обязательство собственника или иного законного владельца объекта культурного наследия федерального значения «Водовод Павловский (часть Таицкого)», расположенного по адресу: Санкт-Петербург, г. Пушкин, от 5 Нижнего пруда по ул. Набережной до района Большой Звезды Павловского парка (далее – объект), входящего в состав объекта культурного наследия федерального значения «Отдельный парк», согласно приложению к настоящему распоряжению.

2. Начальнику Юридического управления - юрисконсульту КГИОП обеспечить регистрацию распоряжения и его передачу в необходимом числе копий в отдел обработки и хранения документированной информации Управления организационного обеспечения и контроля КГИОП в течение трех рабочих дней со дня его утверждения.

3. Начальнику отдела обработки и хранения документированной информации Управления организационного обеспечения и контроля КГИОП обеспечить направление копии распоряжения собственнику объекта, другим лицам, к обязанностям которых относится его исполнение, а также в орган, уполномоченный на ведение Единого государственного реестра недвижимости в порядке, установленном законодательством Российской Федерации, не позднее пятнадцати рабочих дней со дня утверждения настоящего распоряжения.

4. Начальнику отдела государственного реестра объектов культурного наследия Управления государственного реестра объектов культурного наследия КГИОП обеспечить направление распоряжения в Министерство культуры Российской Федерации для приобщения к учетному делу объекта.

5. Директору Санкт-Петербургского государственного казенного учреждения «Центр информационного обеспечения охраны объектов культурного наследия» обеспечить размещение распоряжения на сайте КГИОП в информационно-телекоммуникационной сети «Интернет» и в локальной компьютерной сети КГИОП.

6. Контроль за выполнением распоряжения остается за заместителем председателя Комитета Агановой Г.Р.

Заместитель председателя Комитета

Г.Р. Аганова

УТВЕРЖДЕНО

Распоряжением КГИОП «Об утверждении охранного обязательства собственника или иного законного владельца объекта культурного наследия федерального значения «Водовод Павловский (часть Таицкого)», включенного в единый государственный реестр объектов культурного наследия (памятников истории и культуры) народов Российской Федерации»

от «14» июля 2023 г. № 155-08/23

**ОХРАННОЕ ОБЯЗАТЕЛЬСТВО
СОБСТВЕННИКА ИЛИ ИНОГО ЗАКОННОГО ВЛАДЕЛЬЦА
ОБЪЕКТА КУЛЬТУРНОГО НАСЛЕДИЯ,
включенного в единый государственный реестр
объектов культурного наследия (памятников истории и культуры)
народов Российской Федерации**

Водовод Павловский (часть Таицкого)

(наименование объекта культурного наследия, включенного в единый государственный реестр объектов культурного наследия (памятников истории и культуры) народов Российской Федерации, в соответствии с данными единого государственного реестра объектов культурного наследия (памятников истории и культуры) народов Российской Федерации)

7	8	1	7	2	0	6	6	6	4	4	0	2	0	6
---	---	---	---	---	---	---	---	---	---	---	---	---	---	---

(регистрационный номер объекта культурного наследия в едином государственном реестре объектов культурного наследия (памятников истории и культуры) народов Российской Федерации)

Отметка о наличии или отсутствии паспорта объекта культурного наследия, включенного в единый государственный реестр объектов культурного наследия (памятников истории и культуры) народов Российской Федерации, в отношении которого утверждено охранное обязательство (далее - объект культурного наследия)¹:

имеется

отсутствует

(нужно отметить знаком «V»)

При отсутствии паспорта объекта культурного наследия в охранное обязательство вносятся:

¹ В соответствии с пунктом 4 статьи 47.6 Федерального закона от 25 июня 2002 г. № 73-ФЗ «Об объектах культурного наследия (памятниках истории и культуры) народов Российской Федерации» (далее — Закон № 73-ФЗ) при наличии паспорта объекта культурного наследия, предусмотренного статьей 21 Закона № 73-ФЗ, он является неотъемлемой частью охранного обязательства.

Раздел 1. Сведения об объекте культурного наследия

1.1. Сведения о наименовании объекта культурного наследия:

1.2. Сведения о времени возникновения или дате создания объекта культурного наследия, датах основных изменений (перестроек) данного объекта и (или) датах связанных с ним исторических событий:

1.3. Сведения о категории историко-культурного значения объекта культурного наследия:

федерального
значения

регионального
значения

муниципального
значения

(нужное отметить знаком «V»)

1.4. Сведения о виде объекта культурного наследия:

памятник

ансамбль

(нужное отметить знаком «V»)

1.5. Номер и дата принятия органом государственной власти решения о включении объекта культурного наследия в единый государственный реестр объектов культурного наследия (памятников истории и культуры) народов Российской Федерации:

1.6. Сведения о местонахождении объекта культурного наследия (адрес объекта или, при его отсутствии, описание местоположения объекта):

(субъект Российской Федерации)

(населенный пункт)

ул.

д.

корп. и
(или)
стр.

кадастровый номер (при наличии):

(описание местоположения)

1.7. Сведения о границах территории объекта культурного наследия:

--

1.8. Описание предмета охраны объекта культурного наследия:

--

1.9. Фотографическое (иное графическое) изображение объекта культурного наследия (на момент утверждения охранного обязательства), за исключением отдельных объектов археологического наследия, фотографическое изображение которых вносится на основании решения соответствующего органа охраны объектов культурного наследия, на ___ листах.

1.10. Сведения о наличии зон охраны объекта культурного наследия с указанием номера и даты принятия органом государственной власти акта об утверждении указанных зон либо информация о расположении данного объекта культурного наследия в границах зон охраны иного объекта культурного наследия:

--

1.11. Сведения об объектах культурного наследия, входящих в состав объекта культурного наследия, являющегося ансамблем:

№	Наименование объекта культурного наследия	Адрес объекта или местоположение	Границы территории объекта культурного наследия	Предмет охраны объекта культурного наследия	Зоны охраны объекта культурного наследия

1.12. Сведения о требованиях к осуществлению деятельности в границах территории объекта культурного наследия, об особом режиме использования земельного участка, в границах которого располагается объект археологического наследия, установленных статьей 5.1 Федерального закона от 25 июня 2002 г. №73-ФЗ «Об объектах культурного наследия (памятниках истории и культуры) народов Российской Федерации» (далее - Закон № 73-ФЗ):

--

1.13. Иные сведения, предусмотренные Законом № 73-ФЗ:

--

Раздел 2. Требования к сохранению объекта культурного наследия

2.1. В соответствии с пунктом 1 статьи 47.2 Закона № 73-ФЗ требования к сохранению объекта культурного наследия предусматривают консервацию, ремонт, реставрацию объекта культурного наследия, приспособление объекта культурного наследия для современного использования либо сочетание указанных мер.

2.2. Состав (перечень) и сроки (периодичность) работ по сохранению объекта культурного наследия являются неотъемлемой частью настоящего охранного обязательства (приложение № 1 к охранному обязательству) и определяются соответствующим органом охраны объектов культурного наследия, определенным пунктом 7 статьи 47.6 Закона № 73-ФЗ (далее - соответствующий орган охраны) культурного наследия (в соответствии со статьями 9, 9.1, 9.2, 9.3 Закона № 73-ФЗ) с учетом мнения собственника или иного законного владельца объекта культурного наследия, на основании составленного органом охраны объектов культурного наследия акта технического состояния объекта культурного наследия, с учетом вида данного объекта культурного наследия, его индивидуальных особенностей, физического состояния, функционального назначения и намечаемого использования объекта культурного наследия.

2.3. Лица, указанные в пункте 11 статьи 47.6 Закона № 73-ФЗ, обязаны обеспечивать финансирование мероприятий, обеспечивающих выполнение требований к сохранению объекта культурного наследия.

Раздел 3. Требования к содержанию и использованию объекта культурного наследия

3.1. В соответствии с пунктом 1 статьи 47.3 Закона № 73-ФЗ при содержании и использовании объекта культурного наследия, включенного в реестр, выявленного объекта культурного наследия в целях поддержания в надлежащем техническом состоянии без ухудшения физического состояния и (или) изменения предмета охраны данного объекта культурного наследия лица, указанные в пункте 11 статьи 47.6 Закона № 73-ФЗ, лицо, которому земельный участок, в границах которого располагается объект археологического наследия, принадлежит на праве собственности или ином вещном праве, обязаны:

1) осуществлять расходы на содержание объекта культурного наследия и поддержание его в надлежащем техническом, санитарном и противопожарном состоянии;

2) не проводить работы, изменяющие предмет охраны объекта культурного наследия либо ухудшающие условия, необходимые для сохранности объекта культурного наследия;

3) не проводить работы, изменяющие облик, объемно-планировочные и конструктивные решения и структуры, интерьер выявленного объекта культурного наследия, объекта культурного наследия, включенного в реестр, в случае, если предмет охраны объекта культурного наследия не определен;

4) обеспечивать сохранность и неизменность облика выявленного объекта культурного наследия;

5) соблюдать установленные статьей 5.1 Закона № 73-ФЗ требования к осуществлению деятельности в границах территории объекта культурного наследия, включенного в реестр, особый режим использования земельного участка, водного объекта или его части, в границах которых располагается объект археологического наследия;

6) не использовать объект культурного наследия (за исключением оборудованных с учетом требований противопожарной безопасности объектов культурного наследия, предназначенных либо предназначавшихся для осуществления и (или) обеспечения указанных ниже видов хозяйственной

деятельности, и помещений для хранения предметов религиозного назначения, включая свечи и лампадное масло):

под склады и объекты производства взрывчатых и огнеопасных материалов, предметов и веществ, загрязняющих интерьер объекта культурного наследия, его фасад, территорию и водные объекты и (или) имеющих вредные парогазообразные и иные выделения;

под объекты производства, имеющие оборудование, оказывающее динамическое и вибрационное воздействие на конструкции объекта культурного наследия, независимо от мощности данного оборудования;

под объекты производства и лаборатории, связанные с неблагоприятным для объекта культурного наследия температурно-влажностным режимом и применением химически активных веществ;

7) незамедлительно извещать соответствующий орган охраны объектов культурного наследия обо всех известных ему повреждениях, авариях или об иных обстоятельствах, причинивших вред объекту культурного наследия, включая объект археологического наследия, земельному участку в границах территории объекта культурного наследия либо земельному участку, в границах которого располагается объект археологического наследия, или угрожающих причинением такого вреда, и безотлагательно принимать меры по предотвращению дальнейшего разрушения, в том числе проводить противоаварийные работы в порядке, установленном для проведения работ по сохранению объекта культурного наследия;

8) не допускать ухудшения состояния территории объекта культурного наследия, включенного в реестр, поддерживать территорию объекта культурного наследия в благоустроенном состоянии.

3.2. В соответствии с пунктом 2 статьи 47.3 Закона № 73-ФЗ собственник жилого помещения, являющегося объектом культурного наследия, или частью такого объекта, обязан выполнять требования к сохранению объекта культурного наследия в части, предусматривающей обеспечение поддержания объекта культурного наследия или части объекта культурного наследия в надлежащем техническом состоянии без ухудшения физического состояния и изменения предмета охраны объекта культурного наследия.

3.3. В случае обнаружения при проведении работ на земельном участке в границах территории объекта культурного наследия либо на земельном участке, в границах которого располагается объект археологического наследия, объектов, обладающих признаками объекта культурного наследия, собственник или иной законный владелец объекта культурного наследия осуществляет действия, предусмотренные подпунктом 2 пункта 3 статьи 47.2 Закона № 73-ФЗ.

3.4. В случае если содержание или использование объекта культурного наследия может привести к ухудшению состояния данного объекта культурного наследия и (или) предмета охраны данного объекта культурного наследия, соответствующим органом охраны, устанавливаются следующие требования:

3.4.1. К видам хозяйственной деятельности с использованием объекта культурного наследия, либо к видам хозяйственной деятельности, оказывающим воздействие на указанный объект, в том числе ограничение хозяйственной деятельности:

На момент утверждения настоящего охранного обязательства требование

к ограничению КГИОП не установлено.

3.4.2. К использованию объекта культурного наследия при осуществлении хозяйственной деятельности, предусматривающие, в том числе ограничение технических и иных параметров воздействия на объект культурного наследия:

На момент утверждения настоящего охранного обязательства требование к ограничению КГИОП не установлено.

3.4.3. К благоустройству в границах территории объекта культурного наследия:

На момент утверждения настоящего охранного обязательства требование к ограничению КГИОП не установлено.

3.5. Лица, указанные в пункте 11 статьи 47.6 Закона № 73-ФЗ, обязаны осуществлять финансирование мероприятий, обеспечивающих выполнение требований по содержанию и использованию объекта культурного наследия.

Раздел 4. Требования к обеспечению доступа граждан Российской Федерации, иностранных граждан и лиц без гражданства к объекту культурного наследия

4.1. Требования к обеспечению доступа граждан Российской Федерации, иностранных граждан и лиц без гражданства к объекту культурного наследия устанавливаются статьей 47.4 Закона № 73-ФЗ с учетом требований к сохранению указанного объекта культурного наследия, требований к его содержанию и использованию, физического состояния этого объекта культурного наследия и характера его современного использования (приложение № 2 к охранному обязательству).

4.2. Лица, указанные в пункте 11 статьи 47.6 Закона № 73-ФЗ, обязаны обеспечивать финансирование мероприятий, обеспечивающих выполнение требований к обеспечению доступа граждан Российской Федерации, иностранных граждан и лиц без гражданства к объекту культурного наследия.

Раздел 5. Требования к размещению наружной рекламы на объектах культурного наследия, их территориях в случае, если их размещение допускается в соответствии с законодательством Российской Федерации

5.1. Требования к распространению на объектах культурного наследия, их территориях наружной рекламы устанавливаются в соответствии со статьей 35.1 Закона № 73-ФЗ:

В соответствии с п. 3 ст. 35.1 Закона № 73-ФЗ, допускается распространение на объектах культурного наследия, их территориях наружной рекламы, содержащей исключительно информацию о проведении на объектах культурного наследия, их территориях театрально - зрелищных, культурно - просветительных и зрелищно - развлекательных мероприятий или исключительно информацию об указанных мероприятиях с одновременным упоминанием об определенном

лице как о спонсоре конкретного мероприятия при условии, если такому упоминанию отведено не более чем десять процентов рекламной площади (пространства).

Раздел 6. Требования к установке информационных надписей и обозначений на объект культурного наследия

6.1. На объектах культурного наследия должны быть установлены надписи и обозначения, содержащие информацию об объекте культурного наследия, в порядке, определенном пунктом 2 статьи 27 Закона № 73-ФЗ.

6.2. Сведения об информационной надписи и обозначениях на объекте культурного наследия:

Не установлена(ы)

6.3. Требования к установке информационных надписей и обозначений на объекте культурного наследия:

№ п/п	Состав (перечень) видов работ	Сроки (периодичность) проведения работ	Примечание
1	В установленном порядке обеспечить установку на объекте культурного наследия информационных надписей и обозначений	В течение 48 месяцев со дня утверждения охранного обязательства актом КГИОП	

Раздел 7. Дополнительные требования в отношении объекта культурного наследия

7.1. Обеспечивать условия доступности объекта культурного наследия для инвалидов в соответствии с Порядком обеспечения условий доступности для инвалидов объектов культурного наследия, включенных в единый государственный реестр объектов культурного наследия (памятников истории и культуры) народов Российской Федерации, утвержденным Минкультуры России.

7.2. Необходимость проведения оценки воздействия на выдающуюся универсальную ценность объекта всемирного наследия ЮНЕСКО при проведении крупномасштабных восстановительных или новых строительных работ в границах его территории или его буферной зоны.

7.3. Необходимость проведения работ по консервации и реставрации объектов культурного наследия физическими лицами, аттестованными Минкультуры России, состоящими в трудовых отношениях с юридическими лицами или индивидуальными предпринимателями, имеющими лицензию на осуществление деятельности по сохранению объектов культурного наследия:

в соответствии с пунктом 6 статьи 45 Закона № 73-ФЗ

7.4. Осуществлять размещение дополнительного оборудования и дополнительных элементов, переоборудование и переустройство на объекте культурного наследия, его территории, в соответствии с действующим законодательством, предусматривающим получение согласования проектной документации с КГИОП.

7.5. Обеспечивать условия, препятствующие уничтожению, повреждению объекта культурного наследия или его территории со стороны третьих лиц, не являющихся собственником (законным владельцем) объекта культурного наследия или его части.

7.6. Проводить обследование технического состояния объекта культурного наследия и территории не реже одного раза в пять лет, выводы и рекомендации представлять в КГИОП.

7.7. Обеспечивать при необходимости разработку специальных технических условий, содержащих комплекс инженерно-технических и организационных мероприятий по обеспечению пожарной безопасности объекта культурного наследия.

7.8. Обеспечивать сохранность предметов декоративно-прикладного искусства, живописи, скульптуры, указанных в описи предметов декоративно-прикладного искусства, живописи и скульптуры объекта культурного наследия, являющейся приложением к настоящему охранному обязательству, не перемещать указанные предметы декоративно-прикладного искусства, живописи, скульптуры (при наличии).

Приложение:

1. Состав (перечень) и сроки (периодичность) работ по сохранению объекта культурного наследия;
2. Требования к обеспечению доступа граждан Российской Федерации, иностранных граждан и лиц без гражданства к объекту культурного наследия;
3. Паспорт объекта культурного наследия от 31.05.2023;
4. Фотографическое изображение объекта культурного наследия (фотофиксация выполнена 30.09.2022, 28.11.2022, 05.05.2023).

Приложение № 1
к охранному обязательству

**Состав (перечень) и сроки (периодичность) работ по сохранению
объекта культурного наследия***

№ п/п	Состав (перечень) видов работ	Сроки (периодичность) проведения работ	Примечание ²
1	В установленном законом порядке выполнить работы по реставрации объекта культурного наследия.	В соответствии с решением Арбитражного суда города Санкт - Петербурга и Ленинградской области по делу № А56-105426/2021	1. Акт технического состояния от 22.05.2023 № 06-12-779/22-4-0. 2. Письмо КГИОП от 22.05.2023 № 06-12-779/22-5-0.

*Установленные охранным обязательством виды работ не изменяют и не отменяют необходимости исполнения вступивших в законную силу судебных актов в отношении объекта.

2 Указываются реквизиты акта технического состояния, а также документов, содержащих мнение собственника либо иного законного владельца объекта культурного наследия и иные сведения, предусмотренные разделом III Порядка подготовки и утверждения охранного обязательства собственника или иного законного владельца объекта культурного наследия, включенного в единый государственный реестр объектов культурного наследия (памятников истории и культуры) народов Российской Федерации, утвержденного приказом Минкультуры России от 13.07.2020 №774.

Приложение № 2
к охранному обязательству

Требования к обеспечению доступа граждан Российской Федерации, иностранных граждан и лиц без гражданства к объекту культурного наследия устанавливаются статьей 47.4 Федерального закона от 25.06.2002 № 73-ФЗ «Об объектах культурного наследия (памятниках истории и культуры) народов Российской Федерации» с учетом требований к сохранению указанного объекта культурного наследия, требований к его содержанию и использованию, физического состояния этого объекта культурного наследия и характера его современного использования

1. Условия доступа к объекту культурного наследия с учетом вида объекта культурного наследия, категории его историко-культурного значения, предмета охраны, физического состояния объекта культурного наследия, требований к его сохранению, характера современного использования данного объекта культурного наследия³:

№ п/п	Условия доступа к объекту культурного наследия	Примечание ⁴
1	Обеспечить доступ гражданам Российской Федерации, иностранным гражданам и лицам без гражданства к объекту культурного наследия в соответствии с внутренним распорядком, установленным собственником или иным законным владельцем объекта культурного наследия.	Письмо КГИОП от 22.05.2023 № 06-12-779/22-5-0.

3 Заполняется в отношении объекта культурного наследия с учетом мнения собственника или иного законного владельца такого объекта, в том числе используемого в качестве жилых помещений по согласованию с собственником или иным законным владельцем такого объекта.

4 Указываются реквизиты документов, содержащих мнение собственника либо иного законного владельца объекта культурного наследия.

2. Условия доступа к объекту культурного наследия религиозного назначения с учетом требований к внешнему виду и поведению лиц, находящихся в границах территорий указанного объекта культурного наследия религиозного назначения, соответствующие внутренним установлениям религиозной организации⁵:

№ п/п	Условия доступа к объекту культурного наследия	Примечание ⁶
1	На момент утверждения охранного обязательства объект культурного наследия не является объектом культурного наследия религиозного назначения.	

5 Заполняется в отношении объекта культурного наследия религиозного назначения по согласованию с собственником или иным законным владельцем такого объекта культурного наследия.

6 Указываются реквизиты документов, содержащих мнение собственника либо иного законного владельца объекта культурного наследия религиозного назначения и иные сведения, предусмотренные разделом V Порядка подготовки и утверждения охранного обязательства собственника или иного законного владельца объекта культурного наследия, включенного в единый государственный реестр объектов культурного наследия (памятников истории и культуры) народов Российской Федерации, утвержденного приказом Минкультуры России от 13.07.2020 №774.

Утверждено
приказом Министерства культуры
Российской Федерации
от 2 июля 2015 г. № 1906

Экземпляр № 1

781720666440206

Регистрационный номер объекта культурного
наследия в едином государственном реестре
объектов культурного наследия (памятников
истории и культуры) народов Российской Федерации

ПАСПОРТ ОБЪЕКТА КУЛЬТУРНОГО НАСЛЕДИЯ

❖ Фотографическое изображение объекта культурного наследия,
за исключением отдельных объектов археологического наследия,
фотографическое изображение которых вносится на основании решения
соответствующего органа охраны объектов культурного наследия



20.08.2017

Дата съемки (число, месяц, год)

1. Сведения о наименовании объекта культурного наследия

Водовод Павловский (часть Таицкого)

2. Сведения о времени возникновения или дате создания объекта культурного наследия, датах основных изменений (перестроек) данного объекта и (или) датах связанных с ним исторических событий

1804 г.

3. Сведения о категории историко-культурного значения объекта культурного наследия

Федерального значения	Регионального значения	Местного (муниципального значения)
+		

4. Сведения о виде объекта культурного наследия

Памятник	Ансамбль	Достопримечательное место
	+	

5. Номер и дата принятия органом государственной власти решения о включении объекта культурного наследия в единый государственный реестр объектов культурного наследия (памятников истории и культуры) народов Российской Федерации

- постановление Правительства Российской Федерации «О перечне объектов исторического и культурного наследия федерального (общероссийского) значения, находящихся в г. Санкт-Петербурге» № 527 от 10.07.2001 г.

6. Сведения о местонахождении объекта культурного наследия (адрес объекта или при его отсутствии описание местоположения объекта)

Санкт-Петербург, г.Пушкин, от 5 Нижнего пруда по ул. Набережной до района Большой Звезды Павловского парка

7. Сведения о границах территории объекта культурного наследия, включенного в единый государственный реестр объектов культурного наследия (памятников истории и культуры) народов Российской Федерации

- распоряжение КГИОП "Об утверждении границ и режима использования территории объекта культурного наследия федерального значения "Отдельный парк" № 10-1001 от 28.12.2011 г.

8. Описание предмета охраны объекта культурного наследия

Объемно-пространственное и планировочное решение историческое местоположение системы водовода: расположение гидротехнических сооружений, каналов, прудов, дорог, исторических аллеиных посадок, акведука (от Екатерининского парка до Павловского парка); в том числе: - участок от Екатерининского парка до Колонистского пруда в Отдельном парке: местоположение: (от 5-го Нижнего пруда (Фабричный мост-плотина) на территории Екатерининского парка, по территории Фабрики ассигнационных бумаг, по территории сквера, пересекает Софийский бул., выпуск в Колонистский пруд); - участок от Колонистского пруда в Отдельном парке до Павловского парка: местоположение (по территории Отдельного парка, пересекает Витебскую ж.д., по Фильтровскому шоссе, пересекает Тярлевский руч., по Водопроводной ул. до Павловского парка); историческая объемно-пространственное решение системы водовода: сочетание линейных (регулярных) элементов: исторических открытых каналов, подземных участков водовода, полос газона, рядовых посадок деревьев (аллей), дорог с историческими гидротехническими сооружениями (акведуки, мосты, мосты-трубы, плотины); Дубовая аллея: местоположение (в центральной части парка, от южной оконечности Колонистского пруда до линии Октябрьской железной дороги); трассировка (с севера на юго-восток вдоль русла канала Павловского водовода (часть Таицкого); тип посадки (2-х рядная аллея); шаг посадки; породный состав (дуб черешчатый); «Дубок» (Остров с дубком): местоположение (на трассе русла канала Павловского водовода); исторические габариты; исторические габариты и конфигурация сооружений в системе водовода, включая высотные отметки, уклоны по дну; объекты культурного наследия, входящие в состав объекта культурного наследия федерального значения «Отдельный парк», имеющие непосредственные композиционные и конструктивные связи с объектом культурного наследия федерального значения «водовод Павловский (часть Таицкого)»: 1. каменный мост-труба; 2. гранитный мост; 3. каменный мост; объекты культурного наследия по территории которых проходит трасса водовода: 1. Объект культурного наследия федерального значения «Фабрика ассигнационных бумаг, 1785 г., 1819 г., арх. Лукин И.Ф., 1873-1878 гг., арх. Видов А.Ф. (г. Пушкин, Набережная ул., 1); 2. Объект культурного наследия регионального значения «Советский бульвар (б. Софийский бульвар)» (г. Пушкин, Софийский бульвар (б. Советский бульвар)) Объемно-планировочная система историческая трассировка системы водовода (надземная и подземная), в том числе: - участок от Екатерининского парка до Колонистского пруда в Отдельном парке, в том числе: местоположение в системе водовода участка от 5-го Нижнего пруда в Екатерининском парке, по территории Фабрики ассигнационных бумаг, под д.1 по ул. Набережной, по территории сквера до исторического канала водовода*; (*исторический открытый канал утрачен, сейчас – железобетонный коллектор) открытый канал водовода: местоположение (в центральной части сквера от существующего ж.б. коллектора до ж.б. трубы, входящей в систему водопропуска водовода под Софийским бул.); исторические габариты (руслом трапециевидного сечения: глубина до 3 м, ширина по дну до 1,5 м, по верху – до 10,0 м); историческая трассировка; система водопропуска водовода под Софийским бул. в Колонистский пруд: местоположение; - участок от Колонистского пруда в Отдельном парке до Павловского парка, в том числе: местоположение в системе водовода участка от Колонистского пруда до Витебской железной дороги; открытый канал водовода: местоположение вдоль Дубовой аллеи Отдельного парка; исторические габариты (с руслом трапециевидного сечения: глубина, ширина по дну, ширина по верху; историческая трассировка; расширение канала с искусственным островом с дубом в конце Дубовой аллеи; местоположение в системе водовода участка под Витебской железной дорогой, Фильтровским шоссе, по территории п. Тярлево: по Водопроводной улице до Павловского парка*; (*в настоящее время – железобетонный коллектор) акведук с закрытым желобом: местоположение (над Тярлевский руч.); высотные отметки; историческая планировочная система, в том числе: Водопроводная ул. (историческая эксплуатационная дорога): местоположение (пос. Тярлево: от д.9 по Водопроводной ул., до Садовой ул.); трассировка; Конструктивная система историческая конструктивная система сохранившихся сооружений водовода, в том числе: открытый канал на территории сквера: историческая конструктивная система (откосы одернованы; дно вымощено камнем (булыжником); исторический продольный профиль; историческое поперечное сечение канала; открытый канал на территории Отдельного парка от Колонистского пруда до Витебской железной дорогой: историческая конструктивная система (откосы одернованы, вымощены камнем (булыжником); дно вымощено камнем (булыжником); историческое поперечное сечение канала; исторические конструкции подземных участков водовода.

- Распоряжение КГИОП «Об утверждении предмета охраны объекта культурного наследия федерального значения «Водовод Павловский (часть Таицкого)» № 228-рп от 07.04.2023

г.

9. Сведения о наличии зон охраны данного объекта культурного наследия с указанием номера и даты принятия органом государственной власти акта об утверждении указанных зон либо информация о расположении данного объекта культурного наследия в границах зон охраны иного объекта культурного наследия

- Закон Санкт-Петербурга «О границах объединенных зон охраны объектов культурного наследия, расположенных на территории Санкт-Петербурга, режимах использования земель и требованиях к градостроительным регламентам в границах указанных зон» № 820-7 от 19.01.2009 г.

Всего в паспорте листов

4

Уполномоченное должностное лицо органа охраны объектов культурного наследия

Временно исполняющий обязанности заместителя председателя КГИОП		Яковлев Петр Олегович
должность	подпись	инициалы, фамилия

М.П.



31 . 05 . 2023

Дата оформления паспорта
(число, месяц, год)

Приложение № 4
к охранному обязательству

Фотографическое изображение объекта культурного наследия
федерального значения «Водовод Павловский (часть Таицкого)»,
расположенного по адресу: Санкт–Петербург, г. Пушкин, от 5 Нижнего пруда
по ул. Набережной до района Большой Звезды Павловского парка,
входящего в состав объекта культурного наследия федерального значения
«Отдельный парк»
(фотофиксация выполнена 30.09.2022, 28.11.2022, 05.05.2023)



1. Общий вид на объект культурного наследия. Фото от 05.05.2023.



2. Общий вид на объект культурного наследия. Фото от 28.11.2022.



3. Общий вид на объект культурного наследия. Фото от 30.09.2022.



4. Общий вид на объект культурного наследия. Фото от 05.05.2023.



5. Общий вид на объект культурного наследия (акведук). Фото от 05.05.2023.



ПРАВИТЕЛЬСТВО САНКТ-ПЕТЕРБУРГА
КОМИТЕТ ПО ГОСУДАРСТВЕННОМУ КОНТРОЛЮ, ИСПОЛЬЗОВАНИЮ
И ОХРАНЕ ПАМЯТНИКОВ ИСТОРИИ И КУЛЬТУРЫ

РАСПОРЯЖЕНИЕ

26.09 2023

№ 284-об/23

**Об утверждении охранного обязательства
собственника или иного законного
владельца объекта культурного наследия
федерального значения «Парк»,
включенного в единый государственный
реестр объектов культурного наследия
(памятников истории и культуры)
народов Российской Федерации**

В соответствии с главой VIII Федерального закона от 25.06.2002 № 73-ФЗ «Об объектах культурного наследия (памятниках истории и культуры) народов Российской Федерации»:

1. Утвердить охранное обязательство собственника или иного законного владельца объекта культурного наследия федерального значения «Парк», расположенного по адресу: Санкт-Петербург, г. Павловск, Революции ул., 20 (далее – объект), входящего в состав объекта культурного наследия федерального значения «Павловский дворцово-парковый ансамбль», согласно приложению к настоящему распоряжению.

2. Начальнику Юридического управления - юрисконсульту КГИОП обеспечить регистрацию распоряжения и его передачу в необходимом числе копий в отдел обработки и хранения документированной информации Управления организационного обеспечения и контроля КГИОП в течение трех рабочих дней со дня его утверждения.

3. Начальнику отдела обработки и хранения документированной информации Управления организационного обеспечения и контроля КГИОП обеспечить направление копии распоряжения собственнику объекта, другим лицам, к обязанностям которых относится его исполнение, а также в орган, уполномоченный на ведение Единого государственного реестра недвижимости в порядке, установленном законодательством Российской Федерации, не позднее пятнадцати рабочих дней со дня утверждения настоящего распоряжения.

4. Начальнику отдела государственного реестра объектов культурного наследия Управления государственного реестра объектов культурного наследия КГИОП обеспечить направление распоряжения в Министерство культуры Российской Федерации для приобщения к учетному делу объекта.

5. Директору Санкт-Петербургского государственного казенного учреждения «Центр информационного обеспечения охраны объектов культурного наследия» обеспечить размещение распоряжения на сайте КГИОП в информационно-телекоммуникационной сети «Интернет» и в локальной компьютерной сети КГИОП.

6. Контроль за выполнением распоряжения остается за первым заместителем председателя Комитета Михайловым А.В.

Первый заместитель председателя Комитета

А.В. Михайлов

УТВЕРЖДЕНО

Распоряжением КГИОП «Об утверждении охранного обязательства собственника или иного законного владельца объекта культурного наследия федерального значения «Парк», включенного в единый государственный реестр объектов культурного наследия (памятников истории и культуры) народов Российской Федерации»

от «26» сентября 2023 г. № 284-об/23

**ОХРАННОЕ ОБЯЗАТЕЛЬСТВО
СОБСТВЕННИКА ИЛИ ИНОГО ЗАКОННОГО ВЛАДЕЛЬЦА
ОБЪЕКТА КУЛЬТУРНОГО НАСЛЕДИЯ,
включенного в единый государственный реестр
объектов культурного наследия (памятников истории и культуры)
народов Российской Федерации**

Парк

(наименование объекта культурного наследия, включенного в единый государственный реестр объектов культурного наследия (памятников истории и культуры) народов Российской Федерации, в соответствии с данными единого государственного реестра объектов культурного наследия (памятников истории и культуры) народов Российской Федерации)

7	8	1	7	2	0	3	9	9	0	4	0	9	8	6
---	---	---	---	---	---	---	---	---	---	---	---	---	---	---

(регистрационный номер объекта культурного наследия в едином государственном реестре объектов культурного наследия (памятников истории и культуры) народов Российской Федерации)

Отметка о наличии или отсутствии паспорта объекта культурного наследия, включенного в единый государственный реестр объектов культурного наследия (памятников истории и культуры) народов Российской Федерации, в отношении которого утверждено охранное обязательство (далее - объект культурного наследия)¹:

имеется V отсутствует

(нужное отметить знаком «V»)

При отсутствии паспорта объекта культурного наследия в охранное обязательство вносятся:

¹ В соответствии с пунктом 4 статьи 47.6 Федерального закона от 25 июня 2002 г. № 73-ФЗ «Об объектах культурного наследия (памятниках истории и культуры) народов Российской Федерации» (далее — Закон № 73-ФЗ) при наличии паспорта объекта культурного наследия, предусмотренного статьей 21 Закона № 73-ФЗ, он является неотъемлемой частью охранного обязательства.

Раздел 1. Сведения об объекте культурного наследия

1.1. Сведения о наименовании объекта культурного наследия:

1.2. Сведения о времени возникновения или дате создания объекта культурного наследия, датах основных изменений (перестроек) данного объекта и (или) датах связанных с ним исторических событий:

1.3. Сведения о категории историко-культурного значения объекта культурного наследия:

<input type="checkbox"/>	<input type="checkbox"/>	<input type="checkbox"/>
федерального значения	регионального значения	муниципального значения

(нужное отметить знаком «V»)

1.4. Сведения о виде объекта культурного наследия:

<input type="checkbox"/>	<input type="checkbox"/>
памятник	ансамбль

(нужное отметить знаком «V»)

1.5. Номер и дата принятия органом государственной власти решения о включении объекта культурного наследия в единый государственный реестр объектов культурного наследия (памятников истории и культуры) народов Российской Федерации:

1.6. Сведения о местонахождении объекта культурного наследия (адрес объекта или, при его отсутствии, описание местоположения объекта):

(субъект Российской Федерации)

(населенный пункт)

ул.	<input type="text"/>	д.	<input type="text"/>	корп. и (или) стр.	<input type="text"/>
-----	----------------------	----	----------------------	--------------------------	----------------------

кадастровый номер (при наличии):

(описание местоположения)

1.7. Сведения о границах территории объекта культурного наследия:

--

1.8. Описание предмета охраны объекта культурного наследия:

--

1.9. Фотографическое (иное графическое) изображение объекта культурного наследия (на момент утверждения охранного обязательства), за исключением отдельных объектов археологического наследия, фотографическое изображение которых вносится на основании решения соответствующего органа охраны объектов культурного наследия, на ___ листах.

1.10. Сведения о наличии зон охраны объекта культурного наследия с указанием номера и даты принятия органом государственной власти акта об утверждении указанных зон либо информация о расположении данного объекта культурного наследия в границах зон охраны иного объекта культурного наследия:

--

1.11. Сведения об объектах культурного наследия, входящих в состав объекта культурного наследия, являющегося ансамблем:

№	Наименование объекта культурного наследия	Адрес объекта или местоположение	Границы территории объекта культурного наследия	Предмет охраны объекта культурного наследия	Зоны охраны объекта культурного наследия

1.12. Сведения о требованиях к осуществлению деятельности в границах территории объекта культурного наследия, об особом режиме использования земельного участка, в границах которого располагается объект археологического наследия, установленных статьей 5.1 Федерального закона от 25 июня 2002 г. №73-ФЗ «Об объектах культурного наследия (памятниках истории и культуры) народов Российской Федерации» (далее - Закон № 73-ФЗ):

--

1.13. Иные сведения, предусмотренные Законом № 73-ФЗ:

--

Раздел 2. Требования к сохранению объекта культурного наследия

2.1. В соответствии с пунктом 1 статьи 47.2 Закона № 73-ФЗ требования к сохранению объекта культурного наследия предусматривают консервацию, ремонт, реставрацию объекта культурного наследия, приспособление объекта культурного наследия для современного использования либо сочетание указанных мер.

2.2. Состав (перечень) и сроки (периодичность) работ по сохранению объекта культурного наследия являются неотъемлемой частью настоящего охранного обязательства (приложение № 1 к охранному обязательству) и определяются соответствующим органом охраны объектов культурного наследия, определенным пунктом 7 статьи 47.6 Закона № 73-ФЗ (далее - соответствующий орган охраны) культурного наследия (в соответствии со статьями 9, 9.1, 9.2, 9.3 Закона № 73-ФЗ) с учетом мнения собственника или иного законного владельца объекта культурного наследия, на основании составленного органом охраны объектов культурного наследия акта технического состояния объекта культурного наследия, с учетом вида данного объекта культурного наследия, его индивидуальных особенностей, физического состояния, функционального назначения и намечаемого использования объекта культурного наследия.

2.3. Лица, указанные в пункте 11 статьи 47.6 Закона № 73-ФЗ, обязаны обеспечивать финансирование мероприятий, обеспечивающих выполнение требований к сохранению объекта культурного наследия.

Раздел 3. Требования к содержанию и использованию объекта культурного наследия

3.1. В соответствии с пунктом 1 статьи 47.3 Закона № 73-ФЗ при содержании и использовании объекта культурного наследия, включенного в реестр, выявленного объекта культурного наследия в целях поддержания в надлежащем техническом состоянии без ухудшения физического состояния и (или) изменения предмета охраны данного объекта культурного наследия лица, указанные в пункте 11 статьи 47.6 Закона № 73-ФЗ, лицу, которому земельный участок, в границах которого располагается объект археологического наследия, принадлежит на праве собственности или ином вещном праве, обязаны:

1) осуществлять расходы на содержание объекта культурного наследия и поддержание его в надлежащем техническом, санитарном и противопожарном состоянии;

2) не проводить работы, изменяющие предмет охраны объекта культурного наследия либо ухудшающие условия, необходимые для сохранности объекта культурного наследия;

3) не проводить работы, изменяющие облик, объемно-планировочные и конструктивные решения и структуры, интерьер выявленного объекта культурного наследия, объекта культурного наследия, включенного в реестр, в случае, если предмет охраны объекта культурного наследия не определен;

4) обеспечивать сохранность и неизменность облика выявленного объекта культурного наследия;

5) соблюдать установленные статьей 5.1 Закона № 73-ФЗ требования к осуществлению деятельности в границах территории объекта культурного наследия, включенного в реестр, особый режим использования земельного участка, водного объекта или его части, в границах которых располагается объект археологического наследия;

6) не использовать объект культурного наследия (за исключением оборудованных с учетом требований противопожарной безопасности объектов культурного наследия, предназначенных либо предназначавшихся для осуществления и (или) обеспечения указанных ниже видов хозяйственной

деятельности, и помещений для хранения предметов религиозного назначения, включая свечи и лампадное масло):

под склады и объекты производства взрывчатых и огнеопасных материалов, предметов и веществ, загрязняющих интерьер объекта культурного наследия, его фасад, территорию и водные объекты и (или) имеющих вредные парогазообразные и иные выделения;

под объекты производства, имеющие оборудование, оказывающее динамическое и вибрационное воздействие на конструкции объекта культурного наследия, независимо от мощности данного оборудования;

под объекты производства и лаборатории, связанные с неблагоприятным для объекта культурного наследия температурно-влажностным режимом и применением химически активных веществ;

7) незамедлительно извещать соответствующий орган охраны объектов культурного наследия обо всех известных ему повреждениях, авариях или об иных обстоятельствах, причинивших вред объекту культурного наследия, включая объект археологического наследия, земельному участку в границах территории объекта культурного наследия либо земельному участку, в границах которого располагается объект археологического наследия, или угрожающих причинением такого вреда, и безотлагательно принимать меры по предотвращению дальнейшего разрушения, в том числе проводить противоаварийные работы в порядке, установленном для проведения работ по сохранению объекта культурного наследия;

8) не допускать ухудшения состояния территории объекта культурного наследия, включенного в реестр, поддерживать территорию объекта культурного наследия в благоустроенном состоянии.

3.2. В соответствии с пунктом 2 статьи 47.3 Закона № 73-ФЗ собственник жилого помещения, являющегося объектом культурного наследия, или частью такого объекта, обязан выполнять требования к сохранению объекта культурного наследия в части, предусматривающей обеспечение поддержания объекта культурного наследия или части объекта культурного наследия в надлежащем техническом состоянии без ухудшения физического состояния и изменения предмета охраны объекта культурного наследия.

3.3. В случае обнаружения при проведении работ на земельном участке в границах территории объекта культурного наследия либо на земельном участке, в границах которого располагается объект археологического наследия, объектов, обладающих признаками объекта культурного наследия, собственник или иной законный владелец объекта культурного наследия осуществляет действия, предусмотренные подпунктом 2 пункта 3 статьи 47.2 Закона № 73-ФЗ.

3.4. В случае если содержание или использование объекта культурного наследия может привести к ухудшению состояния данного объекта культурного наследия и (или) предмета охраны данного объекта культурного наследия, соответствующим органом охраны, устанавливаются следующие требования:

3.4.1. К видам хозяйственной деятельности с использованием объекта культурного наследия, либо к видам хозяйственной деятельности, оказывающим воздействие на указанный объект, в том числе ограничение хозяйственной деятельности:

На момент утверждения настоящего охранного обязательства требование

к ограничению КГИОП не установлено.

3.4.2. К использованию объекта культурного наследия при осуществлении хозяйственной деятельности, предусматривающие, в том числе ограничение технических и иных параметров воздействия на объект культурного наследия:

На момент утверждения настоящего охранного обязательства требование к ограничению КГИОП не установлено.

3.4.3. К благоустройству в границах территории объекта культурного наследия:

На момент утверждения настоящего охранного обязательства требование к ограничению КГИОП не установлено.

3.5. Лица, указанные в пункте 11 статьи 47.6 Закона № 73-ФЗ, обязаны осуществлять финансирование мероприятий, обеспечивающих выполнение требований по содержанию и использованию объекта культурного наследия.

Раздел 4. Требования к обеспечению доступа граждан Российской Федерации, иностранных граждан и лиц без гражданства к объекту культурного наследия

4.1. Требования к обеспечению доступа граждан Российской Федерации, иностранных граждан и лиц без гражданства к объекту культурного наследия устанавливаются статьей 47.4 Закона № 73-ФЗ с учетом требований к сохранению указанного объекта культурного наследия, требований к его содержанию и использованию, физического состояния этого объекта культурного наследия и характера его современного использования (приложение № 2 к охранному обязательству).

4.2. Лица, указанные в пункте 11 статьи 47.6 Закона № 73-ФЗ, обязаны обеспечивать финансирование мероприятий, обеспечивающих выполнение требований к обеспечению доступа граждан Российской Федерации, иностранных граждан и лиц без гражданства к объекту культурного наследия.

Раздел 5. Требования к размещению наружной рекламы на объектах культурного наследия, их территориях в случае, если их размещение допускается в соответствии с законодательством Российской Федерации

5.1. Требования к распространению на объектах культурного наследия, их территориях наружной рекламы устанавливаются в соответствии со статьей 35.1 Закона № 73-ФЗ:

В соответствии с п. 3 ст. 35.1 Закона № 73-ФЗ, допускается распространение на объектах культурного наследия, их территориях наружной рекламы, содержащей исключительно информацию о проведении на объектах культурного наследия, их территориях театрально - зрелищных, культурно - просветительных и зрелищно - развлекательных мероприятий или исключительно информацию об указанных мероприятиях с одновременным упоминанием об определенном лице

как о спонсоре конкретного мероприятия при условии, если такому упоминанию отведено не более чем десять процентов рекламной площади (пространства).

Раздел 6. Требования к установке информационных надписей и обозначений на объект культурного наследия

6.1. На объектах культурного наследия должны быть установлены надписи и обозначения, содержащие информацию об объекте культурного наследия, в порядке, определенном пунктом 2 статьи 27 Закона № 73-ФЗ.

6.2. Сведения об информационной надписи и обозначениях на объекте культурного наследия:

Не установлена(ы)

6.3. Требования к установке информационных надписей и обозначений на объекте культурного наследия:

№ п/п	Состав (перечень) видов работ	Сроки (периодичность) проведения работ	Примечание
1	В установленном порядке обеспечить установку на объекте культурного наследия информационных надписей и обозначений.	В течение 60 месяцев со дня утверждения охранного обязательства актом КГИОП.	

Раздел 7. Дополнительные требования в отношении объекта культурного наследия

7.1. Обеспечивать условия доступности объекта культурного наследия для инвалидов в соответствии с Порядком обеспечения условий доступности для инвалидов объектов культурного наследия, включенных в единый государственный реестр объектов культурного наследия (памятников истории и культуры) народов Российской Федерации, утвержденным Минкультуры России.

7.2. Необходимость проведения оценки воздействия на выдающуюся универсальную ценность объекта всемирного наследия ЮНЕСКО при проведении крупномасштабных восстановительных или новых строительных работ в границах его территории или его буферной зоны.

7.3. Необходимость проведения работ по консервации и реставрации объектов культурного наследия физическими лицами, аттестованными Минкультуры России, состоящими в трудовых отношениях с юридическими лицами или индивидуальными предпринимателями, имеющими лицензию на осуществление деятельности по сохранению объектов культурного наследия:

в соответствии с пунктом 6 статьи 45 Закона № 73-ФЗ

7.4. Осуществлять размещение дополнительного оборудования и дополнительных элементов, переоборудование и переустройство на объекте

культурного наследия, его территории, в соответствии с действующим законодательством, предусматривающим получение согласования проектной документации с КГИОП.

7.5. Обеспечивать условия, препятствующие уничтожению, повреждению объекта культурного наследия или его территории со стороны третьих лиц, не являющихся собственником (законным владельцем) объекта культурного наследия или его части.

7.6. Проводить обследование технического состояния объекта культурного наследия и территории не реже одного раза в пять лет, выводы и рекомендации представлять в КГИОП.

7.7. Обеспечивать при необходимости разработку специальных технических условий, содержащих комплекс инженерно-технических и организационных мероприятий по обеспечению пожарной безопасности объекта культурного наследия.

7.8. Обеспечивать сохранность предметов декоративно-прикладного искусства, живописи, скульптуры, указанных в описи предметов декоративно-прикладного искусства, живописи и скульптуры объекта культурного наследия, являющейся приложением к настоящему охранному обязательству, не перемещать указанные предметы декоративно-прикладного искусства, живописи, скульптуры (при наличии).

Приложение:

1. Состав (перечень) и сроки (периодичность) работ по сохранению объекта культурного наследия;
2. Требования к обеспечению доступа граждан Российской Федерации, иностранных граждан и лиц без гражданства к объекту культурного наследия;
3. Паспорт объекта культурного наследия от 08.08.2023;
4. Фотографическое изображение объекта культурного наследия (фотофиксация выполнена 04.10.2022, 25.04.2023).

Приложение № 1
к охранному обязательству

**Состав (перечень) и сроки (периодичность) работ по сохранению
объекта культурного наследия***

№ п/п	Состав (перечень) видов работ	Сроки (периодичность) проведения работ	Примечание ²
1	В установленном законом порядке выполнить демонтаж несогласованных с КГИОП построек (нестационарные торговые объекты, пункты проката велосипедов, лодок, различных кафе и пр.), расположенных в границах территории объекта культурного наследия.	В течение 36 месяцев со дня утверждения охранного обязательства актом КГИОП.	1. Акт технического состояния от 31.07.2023 № 06 - 12-136/23-1-0. 2. Письма КГИОП от 31.07.2023: № 06 - 12-136/23-2-0; № 06 - 12-136/23-3-0. 3. Мнение, поступившее в КГИОП от 14.08.2023 № 01-43-19757/23-0-0. 4. Консультация КГИОП от 06.09.2023. 5. Акт технического состояния от 18.09.2023 № 06 - 12-136/23-5-0. 6. Письмо КГИОП от 18.09.2023 № 06 - 12-136/23-4-0.

2 Указываются реквизиты акта технического состояния, а также документов, содержащих мнение собственника либо иного законного владельца объекта культурного наследия и иные сведения, предусмотренные разделом III Порядка подготовки и утверждения охранного обязательства собственника или иного законного владельца объекта культурного наследия, включенного в единый государственный реестр объектов культурного наследия (памятников истории и культуры) народов Российской Федерации, утвержденного приказом Минкультуры России от 13.07.2020 № 774.

2	<p>В установленном законом порядке выполнить ремонт и реставрацию объекта культурного наследия, в части следующих элементов предмета охраны:</p> <ul style="list-style-type: none"> - курдонер у дворца (Плац); - Тройной липовой аллеи; - ремонт Парадных дорог в ландшафтном районе Парадного поля (4-й и 8-й парадной аллеи); - ремонт 9-й парадной дороги (9-й парадной аллеи); - Ижорской аллеи; - Хозяйственной дороги; - острова Ливен; - участка Парка у павильона Елизаветин (Краснодолинный) и руины у Елизаветина (Краснодолинного) павильона (в границах VII ландшафтного участка, ландшафтного района «Долина реки Славянки»). 	<p>В течение 60 месяцев со дня утверждения охранного обязательства актом КГИОП.</p>	<ol style="list-style-type: none"> 1. Акт технического состояния от 31.07.2023 № 06 - 12-136/23-1-0. 2. Письма КГИОП от 31.07.2023: № 06 - 12-136/23-2-0; № 06 - 12-136/23-3-0. 3. Мнение, поступившее в КГИОП от 14.08.2023 № 01-43-19757/23-0-0. 4. Консультация КГИОП от 06.09.2023. 5. Акт технического состояния от 18.09.2023 № 06 - 12-136/23-5-0. 6. Письмо КГИОП от 18.09.2023 № 06 - 12-136/23-4-0.
---	---	---	---

*Установленные охранным обязательством виды работ не изменяют и не отменяют необходимости исполнения вступивших в законную силу судебных актов в отношении объекта.

Приложение № 2
к охранному обязательству

Требования к обеспечению доступа граждан Российской Федерации, иностранных граждан и лиц без гражданства к объекту культурного наследия устанавливаются статьей 47.4 Федерального закона от 25.06.2002 № 73-ФЗ «Об объектах культурного наследия (памятниках истории и культуры) народов Российской Федерации» с учетом требований к сохранению указанного объекта культурного наследия, требований к его содержанию и использованию, физического состояния этого объекта культурного наследия и характера его современного использования

1. Условия доступа к объекту культурного наследия с учетом вида объекта культурного наследия, категории его историко-культурного значения, предмета охраны, физического состояния объекта культурного наследия, требований к его сохранению, характера современного использования данного объекта культурного наследия³:

№ п/п	Условия доступа к объекту культурного наследия	Примечание ⁴
1	Обеспечить доступ гражданам Российской Федерации, иностранным гражданам и лицам без гражданства к объекту культурного наследия в соответствии с внутренним распорядком, установленным собственником или иным законным владельцем объекта культурного наследия.	Письма КГИОП от 31.07.2023: № 06 - 12 - 136/23-2-0; № 06 - 12 - 136/23-3-0.

³ Заполняется в отношении объекта культурного наследия с учетом мнения собственника или иного законного владельца такого объекта, в том числе используемого в качестве жилых помещений по согласованию с собственником или иным законным владельцем такого объекта.

⁴ Указываются реквизиты документов, содержащих мнение собственника либо иного законного владельца объекта культурного наследия.

2. Условия доступа к объекту культурного наследия религиозного назначения с учетом требований к внешнему виду и поведению лиц, находящихся в границах территорий указанного объекта культурного наследия религиозного назначения, соответствующие внутренним установлениям религиозной организации⁵:

№ п/п	Условия доступа к объекту культурного наследия	Примечание ⁶
1	На момент утверждения охранного обязательства объект культурного наследия не является объектом культурного наследия религиозного назначения.	

5 Заполняется в отношении объекта культурного наследия религиозного назначения по согласованию с собственником или иным законным владельцем такого объекта культурного наследия.

6 Указываются реквизиты документов, содержащих мнение собственника либо иного законного владельца объекта культурного наследия религиозного назначения и иные сведения, предусмотренные разделом V Порядка подготовки и утверждения охранного обязательства собственника или иного законного владельца объекта культурного наследия, включенного в единый государственный реестр объектов культурного наследия (памятников истории и культуры) народов Российской Федерации, утвержденного приказом Минкультуры России от 13.07.2020 №774.

Утверждено
приказом Министерства культуры
Российской Федерации
от 2 июля 2015 г. № 1906

Экземпляр № 1

781720399040986

Регистрационный номер объекта культурного
наследия в едином государственном реестре
объектов культурного наследия (памятников
истории и культуры) народов Российской Федерации

ПАСПОРТ ОБЪЕКТА КУЛЬТУРНОГО НАСЛЕДИЯ

Фотографическое изображение объекта культурного наследия,
за исключением отдельных объектов археологического наследия,
фотографическое изображение которых вносится на основании решения
соответствующего органа охраны объектов культурного наследия



25.08.2016

Дата съемки (число,месяц,год)

1. Сведения о наименовании объекта культурного наследия

Парк

2. Сведения о времени возникновения или дате создания объекта культурного наследия, датах основных изменений (перестроек) данного объекта и (или) датах связанных с ним исторических событий

1777 г., 1780-1787 гг., 1790-1800 гг., 1801-1828 гг.

3. Сведения о категории историко-культурного значения объекта культурного наследия

Федерального значения	Регионального значения	Местного (муниципального значения)
+		

4. Сведения о виде объекта культурного наследия

Памятник	Ансамбль	Достопримечательное место
	+	

5. Номер и дата принятия органом государственной власти решения о включении объекта культурного наследия в единый государственный реестр объектов культурного наследия (памятников истории и культуры) народов Российской Федерации

- постановление Правительства Российской Федерации «О перечне объектов исторического и культурного наследия федерального (общероссийского) значения, находящихся в г. Санкт-Петербурге» № 527 от 10.07.2001 г.

6. Сведения о местонахождении объекта культурного наследия (адрес объекта или при его отсутствии описание местоположения объекта)

Санкт-Петербург, г. Павловск, Революции ул., 20

7. Сведения о границах территории объекта культурного наследия, включенного в единый государственный реестр объектов культурного наследия (памятников истории и культуры) народов Российской Федерации

- Распоряжение КГИОП "Об утверждении границ и режима использования территории объекта культурного наследия федерального значения " Павловский дворцово-парковый ансамбль" № 241-р от 13.05.2019 г.

8. Описание предмета охраны объекта культурного наследия

Объемно-пространственное и планировочное решение: местоположение Павловского парка к северу, северо-востоку и востоку от города Павловск, к югу, юго-востоку и востоку от поселка Тярлево на территории, ограниченной Садовой улицей (г. Павловск), береговой линией

Запасного Розовопавильонного пруда, Садовой улицей (п. Тярлево), границей жилой застройки п. Тярлево, проездом б/н (ответвление Нововесинской улицы, Комсомольской улицей, Парковой улицей (исторический район Нововесь), Погранично-Ижорской аллеей (по границе с сельскохозяйственными территориями), Парковой улицей (д. Глинка); сочетание открытых пространств (партеров, лугов, водоемов, дорог, площадок), полуоткрытых (участки с группами и одиночными деревьями), закрытых пространств (массивы), с историческими зданиями и сооружениями; Визуальные связи: внутренние визуальные связи: 1. Между объектами культурного наследия, входящими в состав ансамбля "Павловский дворцово-парковый ансамбль", в том числе: - видовые перспективы от Дворца в направлении Парадного поля и в обратную сторону; - визуальные связи Дворца с объектами, расположенными по берегам реки Славянки (в т.ч. «Павильон "Холодная ванна"», «Колоннада Аполлона», «Павильон "Трех граций" и терраса», «Собственный сад»); - видовые панорамы с верхнего уступа долины реки Славянки от объекта «Лестница Большая Каменная (Итальянская) с четырьмя статуями львов и двумя вазами» в направлении объектов «Павильон "Храм дружбы"» и «Каскад Большой»; - видовые панорамы в сторону Дворца и «Павильона «Храм дружбы» с левого берега реки Славянки, с Мариинской и Ботанической аллеей, от «Колоннады Аполлона»; - визуальные связи между объектами, расположенными в долине реки Славянки и по ее берегам (в т.ч. «Пиль-башня», «Мост-плотина Пиль-башенный», «Колонна "Конец света"», «"Амфитеатр" со статуей "Флора"», «Мост-плотина Висконтиев», «Каскад Руинный»; - локальные визуальные связи внутри отдельных районов парка (в т.ч. между павильонами, объектами малой архитектурной формы и скульптурой в Старой Сильвии, Новой Сильвии, между павильонами, объектами малой архитектурной формы, скульптурой, цветниками в Придворцовом районе; 2. С объектом культурного наследия федерального значения, расположенным на территории парка, «Ворота Николаевские с решеткой»; внешние визуальные связи: 3. С объектами культурного наследия, расположенными вне границ парка: федерального значения: - «Парк "Мариенталь"»; - «Церковь Святой Марии Магдалины с госпиталем и богадельней»; - «Конюшни дворцовые»; регионального значения: - «Церковь Преображения Господня»; выявленными объектами: - «Дворцовое садоводство (4 оранжереи)»; - «Училище при церкви св. Марии Магдалины (докторский дом)»; - «Дача И.Б. Штейна (вилла "Миранда") (с садом)»; - «Вокзал станции Павловск»; местоположение, объемно-пространственные, конструктивные, планировочные и архитектурно-художественные характеристики зданий и сооружений, а также ландшафтных объектов, расположенных на территории Павловского парка: Входящих в состав объекта культурного наследия «Павловский дворцово-парковый ансамбль»: 1. "Амфитеатр" со статуей "Флора", сер. XVIII в., 1793 г., арх. Бренна В. 2. Большие круги: 2.1. восточный круг: 2.1.1. бюст "Зима", нач. XVIII в., 1952 г. (постамент) 2.1.2. бюст "Меланхолик", нач. XVIII в., 1952 г. (постамент) 2.1.3. бюст "Сангвиник", нач. XVIII в., 1952 г. (постамент) 2.1.4. бюст "Флегматик", нач. XVIII в., 1952 г. (постамент) 2.1.5. бюст "Холерик", нач. XVIII в., 1952 г. (постамент) 2.1.6. бюст "Юноша", нач. XVIII в., 1952 г. (постамент) 2.1.7. статуя "Мир", нач. XVIII в., ск. Баратта П., XIX в. (постамент) 2.2. западный круг: 2.2.1. бюст "Весна", нач. XVIII в., 1952 г. (постамент) 2.2.2. бюст "Девушка с жемчужной нитью", нач. XVIII в., 1952 г. (постамент) 2.2.3. бюст "Лето", нач. XVIII в., 1952 г. (постамент) 2.2.4. бюст "Наяда" (два), нач. XVIII в., 1952 г. (постамент) 2.2.5. бюст "Нимфа ясного дня", нач. XVIII в., 1952 г. (постамент) 2.2.6. статуя "Правосудие", нач. XVIII в., ск. Баратта П., кон. XVIII в. (постамент) 2.3. цветники партерные Большие круги, 1792-1799 гг., арх. Бренна В. 3. бюст Аполлона Бельведерского, 1-я пол. XIX в. (копия с оригинала ск. Леохара), XIX в. (постамент) 4. Вольерный участок: 4.1. бюст Гомера, XVIII в., 1954 г. (постамент) 4.2. бюст императора Августа, XVIII в., 1954 г. (постамент) 4.3. бюст императора Адриана Публия, 4.4. XVIII в., 1954 г. (постамент) 4.5. бюст императора Гальбы, XVIII в., 1954 г. (постамент) 4.6. бюст императора Каракаллы, XVIII в., 1954 г. (постамент) 4.7. бюст императора Клавдия, XVIII в., 1954 г. (постамент) 4.8. бюст императора Нерона, XVIII в., 1954 г. (постамент) 4.9. бюст императора Октавиана Августа, XVIII в., 1954 г. (постамент) 4.10. бюст императора Оттона, XVIII в., 1954 г. (постамент) 4.11. бюст императора Тита, XVIII в., 1954 г. (постамент) 4.12. бюст императора Юлия Цезаря, XVIII в., 1954 г. (постамент) 4.13. бюст эллинистического поэта, XVIII в., 1954 г. (постамент) 4.14. бюст императора Веспасиана, XVIII в., 1954 г. (постамент) 4.15. ваза-амфора, кон. XVIII в., XIX в. (постамент) 4.16. ваза-кратер, XIX в. 4.17. павильон "Вольер", 1782 г., арх. Камерон Ч., 1806 г., арх. Воронихин А.Н. 4.18. пруд Вольерный, 1863 г., садовый мастер Катцер Ф.К. 4.19. статуя "Венера Итальянская", сер. XIX в. (с оригинала ск. Кановы А.), 2-я пол. XIX в. (постамент) 4.20. статуя "Девушка со льном", 1854 г., ск. Трошель Ю. 4.21. скамьи металлические (шесть), кон. XVIII в., 1980-е гг. (воссоздание) 4.22. статуя "Танцовщица", сер. XIX в., ск. Ринальди Р., 2-я пол. XIX в. 4.23. статуя "Эрминия", сер. XIX в., ск. Ринальди Ф., 2-я пол. XIX в. 5. "Воздушный театр", 1811 г., садовый мастер Асмус А.И., арх. Воронихин А.Н. 6. ворота Ижорские ("Этюпские"), 1790-1791 гг., арх. Камерон Ч., 1803 г., 1831 г., арх. Росси К.И.

7. ворота Мраморные, кон. XVIII в., 1956 г. (перевезены с Каменного острова) 8. ворота "Памятника любезным родителям", 1808 г., арх. Тома де Томон Ж. 9. ворота Розового павильона, 1826 г., арх. Росси К.И. 10. ворота с вазами, 1820-е гг., арх. Росси К.И. 11. ворота Старо-Сильвийские (трое), 1786-1793 гг., арх. Бренна В. 12. ворота Театральные, 1802 г., арх. Бренна В. 13. ворота у дворца, 1824 г., арх. Росси К.И., 1940 г. 14. дворец Павловский (Большой), 1782-1786 гг., арх. Камерон Ч., 1786-1799 гг., арх. Бренна В., 1800-1825 гг., арх. Воронихин А.Н., арх. Кваренги Д., арх. Росси К.И. 15. дренажная и мелиоративная системы парка, XVIII-XIX вв. 16. каскад Большой, 1786-1787 гг., арх. Камерон Ч., 1792-1794 гг., арх. Бренна В. 17. каскад Руинный, 1794 г., арх. Бренна В. 18. Колоннада Аполлона: 18.1. каскад с мостом, 1800 г., арх. Кваренги Д. 18.2. колоннада, 1782-1783 гг., арх. Камерон Ч., 1799-1817 гг. 18.3. статуя Аполлона Бельведерского, 1783 г. (копия с оригинала ск. Леохара), ск. Гордеев Ф.Г., XIX в. (постамент) 18.4. шлюз, 1800 г., арх. Кваренги Д.* 19. Круглый зал ("Музыкальный павильон"), 1799-1800 гг., арх. Бренна В., арх. Камерон Ч. 20. лестница Большая Каменная (Итальянская) с четырьмя статуями львов и двумя вазами, 1799 г., арх. Бренна В. 21. мост Кентавров, 1795-1796 гг., арх. Камерон Ч., 1805 г., 1972 г. 22. мост Олений, 1879 г., инж. Чикалев А.Н. 23. мост у северного корпуса дворца, 1799 г., арх. Бренна В. 24. мост Чугунный у Храма дружбы, 1823 г., арх. Росси К.И., 1888 г. 25. мост-плотина Висконтиев, 1802-1803 гг., строитель Висконти К., арх. Воронихин А.Н. 26. мост-плотина Горбатый, 1784 г., арх. Камерон Ч. 27. мост-плотина Пиль-башенный, 1808 г., строитель Висконти К., арх. Воронихин А.Н., арх. де Фриз И. 28. мост-плотина Черный, 1780-е гг., арх. Камерон Ч., 1799 г., арх. Бренна В. 29. Новая Сильвия: 29.1. ворота Ново-Сильвийские (двое), около 1800 г., арх. Бренна В. 29.2. ворота Траурные мавзолея "Супругу-благодетелю", 1808-1809 гг., арх. Тома де Томон Ж. 29.3. колонна "Конец света", 1783 г., арх. Камерон Ч., 1800 г., арх. Бренна В. 29.4. мавзолей "Супругу-благодетелю", 1808-1809 гг., арх. Тома де Томон Ж., ск. Мартос И.П. 29.5. мост Ново-Сильвийский, 1875 г., арх. Потолов И.Я., инж.-строитель Чикалев А.Н. 29.6. статуя "Аполлон Мусагет", 1798 г. (отливка с оригинала IV в. до н.э.), литейный мастер Гастклу Э., XIX в., 1950-е гг. (постамент) 30. озеро Круглое, 1781 г., арх. Камерон Ч. 31. павильон Елизаветин (Краснодолинный), 1800-1804 гг., арх. Камерон Ч., худ.-декоратор Гонзаго П. 32. павильон "Молочня", 1782 г., арх. Камерон Ч. 33. павильон Розовый, 1811-1812 гг., арх. Воронихин А.Н., 1814 г., арх. Росси К.И., худ.-декоратор Гонзаго П. 34. павильон Росси (памятник императрице Марии Федоровне), 1816 г., арх. Росси К.И., 1914 г. (постройка), ск. Беклемишев В.А. 35. павильон "Холодная ванна", 1799 г., арх. Камерон Ч. 36. павильон "Храм дружбы", 1780-1782 гг., арх. Камерон Ч., 1938 г. (утрачена статуя Цереры) 37. памятник Великой княгине Елене Павловне "на острове" (разрушен), 1806 г., ск. Мартос И.П. 38. памятник императору Павлу I, 1850-1851 гг., 1872 г. (копия с оригинала), ск. Витали И.П. 39. "Памятник любезным родителям", 1786 г., арх. Камерон Ч., 1807 г., ск. Мартос И.П. 40. Пиль-башня, 1795-1797 гг., арх. Бренна В., худ.-декоратор Гонзаго П., 1807 г., арх. Воронихин А.Н. 41. пристани (две), XVIII-XIX вв., Розовопавильонный пруд, о. Ливен; 42. пристани у Висконтиева моста (две), нач. XIX в. 43. пруд Ботанический, кон. XVIII в. 44. пруд Верхний Круглозальный, кон. XVIII в. 45. пруд Верхний Розовопавильонный с плотиной, 1790-е гг. 46. пруд Верхний Старосильвийский с плотиной, 1790-е гг. 47. пруд Висконтиев, XVIII в. 48. пруд Вокзальный, кон. XVIII в. 49. пруд Глазовский, сер. XIX в. 50. пруд Запасной Розовопавильонный, 1790-е гг. 51. пруд Краснодолинный с плотиной, нач. XIX в., худ.-декоратор Гонзаго П. 52. пруд на Новом питомнике, сер. XIX в. 53. пруд на Старом питомнике, сер. XIX в. 54. пруд Нижний Круглозальный, кон. XVIII в. 55. пруд Нижний Розовопавильонный с плотиной, 1790-е гг., 1800-е гг., худ.-декоратор Гонзаго П. 56. пруд Нижний Старосильвийский с плотиной, 1790-е гг. 57. пруд Пиль-башенный, кон. XVIII в. 58. пруд Северный Верхний Новошалеинный с плотиной, нач. XIX в., худ.-декоратор Гонзаго П. 59. пруд Северный Нижний Новошалеинный с плотиной, нач. XIX в., худ.-декоратор Гонзаго П. 60. пруд Старошалеинный, кон. XVIII в. 61. пруд "У обсерватории", 1870-е гг. 62. пруд Фасадный, 1780 г., арх. Камерон Ч. 63. пруд Фонтанный, кон. XVIII в. 64. пруд Центральный (Константиновский) Розовопавильонный с плотиной и островом княгини Ливен, 1790-е гг., 1806-1807 гг., худ.-декоратор Гонзаго П. 65. пруд Южный Верхний Новошалеинный с плотиной 66. пруд Южный Нижний Новошалеинный с плотиной, нач. XIX в., худ.-декоратор Гонзаго П. 67. пруды Венерины (Большой и Малый) с островом Любви, 1800-е гг., худ.-декоратор Гонзаго П. 68. река Славянка, 1780-е гг. (изменение береговой линии), арх. Камерон Ч., 1790-е гг., арх. Бренна В., 1870-е гг. (регулирование русла от Новосильвийского моста до Нововесинского моста) 69. руина у Елизаветина (Краснодолинного) павильона, 1803-1807 гг., арх. Камерон Ч. 70. Собственный сад: 70.1. бюст "Антиной" ("Дионис"), кон. XVIII в., нач. XIX в. (постамент) 70.2. бюст "Неизвестный мужчина", кон. XVIII в., нач. XIX в. (постамент) 70.3. ваза, 1775 г., ск. Жилле Н., нач. XIX в. (постамент) 70.4. ваза, нач. XIX в. 70.5. вазы (четыренадцать), 1805 г., арх. Воронихин А.Н. 70.6. павильон "Трех граций" и терраса, 1800-1801 гг., арх. Камерон Ч., 1803

г., ск. Прокофьев П.П., ск. Трискорни П. 70.7. сад, 1780-е гг., садовый мастер Визлер А.К., худ. Виолье А.Ф. 70.8. скамьи металлические (шесть), кон. XVIII в., 1980-е гг. (воссоздание) 70.9. статуя "Молодой кентавр" (две), кон. XVIII в. (с оригинала Аристея и Папия), ск. Трискорни П. 71. скамья металлическая, нач. XVIII в., 1980 г. (воссоздание) 72. статуи "Аполлон", "Афина", кон. XVIII в. 73. статуя "Актеон", 1816 г., ск. Мартос И.П., отливка Екимова А.В., 1954 г. (постамент) 74. статуя "Аполлон Бельведерский", 1782 г. (с оригинала ск. Леохара), отливка Гастклу Э. по модели Гордеева Ф., 1963 г. (воссоздание постамента) 75. статуя "Боец Боргезе", нач. XIX в. (с оригинала ск. Агасия), 1954 г. (постамент) 76. статуя "Гермес Флорентийский" (Меркурий), 1795 г. (с оригинала III в. до н.э.), отливка Гастклу Э. по модели Гордеева Ф., 1963 г. (воссоздание постамента) 77. статуя "Илионей", 1787 г. (с оригинала школы ск. Скопаса), отливка Можалова В. по модели Гордеева Ф., кон. XVIII в. (постамент) 78. статуя "Каллиопа", 1722 г. (копия с оригинала II в. до н.э.), литейный мастер Гастклу Э., 1963 г. (воссоздание постамента) 79. статуя "Клио", 1794 г. (с оригинала III в. до н.э.), отливка Гастклу Э., 1963 г. (воссоздание постамента) 80. статуя "Мельпомена", 1795 г. (копия с оригинала II в. до н.э.), литейный мастер Гастклу Э., 1963 г. (воссоздание постамента) 81. статуя "Ниобида", 1787 г. (с оригинала школы ск. Скопаса), отливка Можалова В. по модели Гордеева Ф. 82. статуя "Ниобида", 1786 г. (с оригинала школы ск. Скопаса), отливка Можалова В. по модели Гордеева Ф., кон. XVIII в. (постамент) 83. статуя "Полигимния", 1793 г. (с оригинала III в. до н.э.), отливка Гастклу Э., 1963 г. (воссоздание постамента) 84. статуя "Талия", 1795 г. (с оригинала III в. до н.э.), отливка Гастклу Э., 1963 г. (воссоздание постамента) 85. статуя "Терпсихора", 1794 г. (с оригинала II в. до н.э.), отливка Гастклу Э., 1963 г. (воссоздание постамента) 86. статуя "Уrania", 1796 г. (копия с оригинала III в. до н.э.), отливка Гастклу Э., 1963 г. (воссоздание постамента) 87. статуя "Флора", 1796 г. (копия с оригинала II в. до н.э.), отливка Гастклу Э., 1963 г. (воссоздание постамента) 88. статуя "Эвтерпа", 1798 г. (копия с оригинала III в. до н.э.), отливка Гастклу Э., 1963 г. (воссоздание постамента) 89. статуя "Эрато", 1793 г. (копия с оригинала III в. до н.э.), отливка Гастклу Э., 1963 г. (воссоздание постамента) 90. трельяж "Турецкая беседка" с вазами (пятнадцать), 1799 г., худ.-декоратор Гонзаго П., 1815 г., арх. Росси К.И. (*утрачен) Объемно-пространственная композиция, рельеф, планировочная система, дорожная сеть Павловского парка: 1. Придворцовый ландшафтный район: расположенный в южной части Павловского парка, у его южной границы, ограниченный Садовой улицей с южной стороны, правым берегом реки Славянки (включая Фасадный пруд) с западной и северной стороны, Еленинской дорогой и условной перпендикулярной линией от нее к Театральной дороге севернее «павильона «Молочня», Театральной дорогой (с включением Памятника жертвам революции); характеризующийся сочетанием пейзажной и регулярной планировки; равнинным рельефом с крутым понижением в сторону долины реки Славянки на границе ландшафтного района Долина реки Славянки; сочетанием открытых и закрытых пространств, включая: открытые участки, в т.ч.: курдонер дворца, поляны-склоны между дворцом и Фасадным прудом и в районе Итальянской лестницы, Большие круги, Вольерный участок, партер у павильона Росси; закрытые участки, в т.ч.: плотные кулисы и ландшафтные группы между открытыми участками, насаждения в районе «павильона «Молочня»; аллеиные посадки, в т.ч. центральная композиционная ось района – Тройная липовая аллея; дорожная сеть, включающая Тройную липовую аллею, Дворцовый проезд, дорожки Вольерного участка, дорожки Больших Кругов, Еленинскую, Николаевскую, Гонзаговскую, Бренновскую, Философскую и Театральную дорожки, покрытие дорожек: из высевок розового гранита на щебеночном основании; архитектурно-ландшафтные участки района и их характеристики: Вольерный участок, расположенный на участке, ограниченном Тройной липовой аллеей, Большим дворцом, Садовой улицей, участком павильона Росси: сочетание регулярной и пейзажной планировки, цветники, боскеты, газоны, щебеночно-набивные дорожки, пруд, здание Вольера, малая архитектурная форма, скульптура, включающие: - открытое пространство с газонами и пьедесталом солнечных часов в центре между дворцом и Вольером; - здание Вольера, фигурный пруд по его оси перед западным фасадом со статуей Венеры Итальянской в центре, рядовыми посадками по сторонам; - боскет со статуей Танцовщицы, его местоположение, разбивка, историческое планировочное решение, габариты дорожек и шпалер, видовой состав, постановка статуи Танцовщицы на пьедестале в центре; - цветочный лабиринт у Вольера, его местоположение, историческое планировочное решение, габариты дорожек; - боскет зеленый лабиринт, его местоположение, разбивка, историческое планировочное решение, габариты дорожек и шпалер, абрис стенки лабиринта, видовой состав, постановка вазы на пьедестале в центре; - тройная дорожка, параллельная Тройной липовой аллее, с востока от Вольера с рядовыми посадками и цветниками; - зеленая аркада из формованных лип параллельная Тройной липовой аллее; Участок павильона Росси, расположенный на территории, ограниченной Вольерным участком, Садовой улицей, районом Парадного поля и Тройной липовой аллеей: включающий круглую, площадку с партером из

газона с акцентами цветочных клумб, плотную кулису с задней стороны павильона Росси, павильон Росси; Участок павильона Молочня и Турецкой беседки, расположенный на территории, ограниченной, Тройной липовой аллеей, Театральной дорогой, границей Придворцового района, Большими Кругами: включающий преимущественно закрытые участки плотных массивов, посадок типа кен-конс, участок Турецкой беседки с площадками, древесными и кустарниковыми насаждениями, вазами на пьедесталах, открытую площадку у павильона «Молочня», павильон «Молочня», воздушный театр; Участок Больших Кругов, расположенный на территории, ограниченной Тройной Липовой аллеей, Большим дворцом, участком павильона «Молочня» и Турецкой беседки, склоном к реке Славянке, включающий два полуоткрытых круглых боскета с регулярным планировочным решением в виде центрального круглого стилобата со скульптурой в центре и цветочной рабаткой по центру, и геометрических партерных участков с цветочными рабатками, акценты в виде топиарных форм из вечнозеленых растений; Участок Собственного сада, расположенный с южной стороны Дворца, в собственной ограде; тип сада - регулярный; историческая объемно-пространственная композиция трехчастная: сочетание боскета «кен-конс», садика с дендрологической коллекцией декоративных кустарников, разрезных цветочных партеров, с павильоном «Трех граций» и террасой, аллеей ваз, скамьями, бюстами; Участок, примыкающий к галерее Гонзаго, расположенный на территории между галереей Гонзаго, Семейной рощей и рекой Славянкой, с пейзажной планировкой, открытыми пространствами (газоны), ландшафтными группами, однорядными посадками посадками формованных лип; 2. Ландшафтный район Парадного поля: расположенный в южной части парка, ограниченный Садовой улицей, Театральной дорогой, участком Пиль-башенной аллеи, 9-й Парадной дорогой, Хозяйственной дорогой; характеризующийся пейзажной планировкой, равнинным рельефом без выраженных перепадов, сочетанием открытых, полуоткрытых и закрытых пространств, включающих: открытые и полуоткрытые пространства: поляны с ландшафтными группами чистого и смешанного состава, обеспечивающие дальние видовые панорамы, в т.ч. в направлении Большого дворца; закрытые пространства: массив на острове княгини Ливен, плотные кулисы вдоль берегов Нижнего Розовопавильонного пруда и вдоль Театральной дороги; дорожная сеть с пейзажной планировкой, в т.ч. Парадные дороги; покрытие дорожек: из высевков розового гранита на щебеночном основании; местоположение, объемно-пространственные, конструктивные, планировочные и архитектурно-художественные характеристики зданий и сооружений, малой архитектурной формы, ландшафтных объектов, элементов гидросистемы; 3. Ландшафтный район Белая Береза: расположенный в восточной части парка, ограниченный Садовой улицей, Пограничной Федоровской дорогой, Погранично-Ижорской дорогой, Парковой улицей (Нововесь), Нововесинской дорогой, Английской дорогой, Пильбашенной аллеей, 9-й Парадной дорогой, Хозяйственной дорогой; характеризующийся планировкой с сочетанием системы регулярных лучевых аллей-просек, образующих пространственно-планировочный каркас, и двух пейзажных дорог и пейзажной планировкой северной части района; пейзажной планировки с регулярной лучевой структурой, равнинным рельефом без выраженных перепадов, сочетанием открытых, полуоткрытых и закрытых пространств, включающих: открытые и полуоткрытые пространства: обширные луга с множественными ландшафтными группами и солитерными посадками на территории в центральной части района («Центральное поле»), окружающей круг белых берез, обеспечивающие дальние панорамные виды в различных направлениях; обширные луга с множественными ландшафтными группами и солитерными посадками в северной части территории района («Северное поле»), обеспечивающие дальние панорамные виды в различных направлениях; круглая поляна с кольцевой дорожкой с ландшафтной группой «Круг белых берез» с круговой посадкой березы пушистой в центре района; панорамы, видовые точки на Английской дороге, включая «Самое красивое место» и Западную дальнюю перспективу Белой Березы; закрытые пространства: плотные массивы вдоль восточной границы парка, массивы по обеим сторонам Ижорской аллеи, кулиса Английской дороги между двумя зонами открытых пространств (северной и центральной), массив вдоль границы с Новой Сильвией, массив вдоль границы с Долиной реки Славянки в северной части района; дорожная сеть с сочетанием пейзажной и регулярной планировок, включающая семь аллей-просек, расходящихся от Круга белых берез (Черной Шляпы (западная часть), Розовопавильонная (западная часть), Белосултанная, Будочная, Черной Шляпы (восточная часть), Розовопавильонная (восточная часть), Липецкая; две кольцевые пейзажные дороги (Дерновая и Английская), пограничные дороги (Погранично-Ижорская дорога, Нововесинская дорога, 9-я Парадная дорога, Хозяйственная дорога), Ижорскую аллею, Бельведерную дорогу, дорожку Круга белых берез, площадку у Этюпских ворот, прочие дороги; покрытие дорожек: из высевков розового гранита на щебеночном основании, грунтовое и дерновое; аллеиные посадки, в т.ч. вдоль Ижорской аллеи, вдоль Розовопавильонной аллеи (восточная часть); местоположение, объемно-пространственные,

конструктивные, планировочные и архитектурно-художественные характеристики зданий и сооружений, малой архитектурной формы, ландшафтных объектов, элементов гидросистемы;

4. Ландшафтный район Старая Сильвия: расположенный в центральной части парка, ограниченный Пильбашенной аллеей, Еленинской дорогой, условным перпендикуляром от Еленинской дороги к Театральной дороге; характеризующийся сочетанием пейзажной планировки с регулярной лучевой структурой, выраженными перепадами рельефа с плато с плавным подъемом со стороны Придворцового района, и крутыми склонами с плато в сторону реки Славянки и Старосильвийских прудов, включая холм с Амфитеатром, лестничный спуск к Руинному каскаду, преимущественно закрытыми пространствами в сочетании с открытыми пространствами с видовыми панорамами в сторону долины реки Славянки: закрытые пространства: - массив в районе Двенадцати дорожек, переходящий в массив в районе памятника любезным родителям; открытые пространства: - открытые склоны в сторону Еленинской дороги и долины реки Славянки, в т.ч. в районе Амфитеатра, обеспечивающие дальние панорамы; дорожная сеть с сочетанием пейзажной и регулярной планировок, включающая двенадцать дорожек, расходящихся от центральной площадки (Амфитеатральная, Гордеевская, Главная, Пильбашенная, Охотничья, 9-ти муз, Екатерининская и др.), Круговую дорогу, Пильбашенную дорогу (по границе с Парадным полем и Белой Березой), Криковскую дорогу, Еленинскую дорогу, Гонзаговскую дорогу, Философскую дорогу, Театральную дорогу; покрытие дорожек: из высевок розового гранита на щебеночном основании; боскеты; местоположение, объемно-пространственные, конструктивные, планировочные и архитектурно-художественные характеристики зданий и сооружений, малой архитектурной формы, скульптуры, ландшафтных объектов, элементов гидросистемы;

5. Ландшафтный район Новая Сильвия: расположенный в центральной части парка к северу от Старой Сильвии, ограниченный Пильбашенной аллеей, Еленинской дорогой, дорогой от Новосильвийского моста к Нововесинской дороге, Нововесинской дорогой, Английской дорогой; характеризующийся сочетанием пейзажной планировки со сложной регулярной структурой, система дорожек и тропинок лесного типа, оформленных посадкой живой изгороди из акации желтой; выраженными перепадами рельефа с плато со склонами в сторону реки Славянки, Старосильвийских прудов, плавным спуском в северную сторону, Новосильвийским валом со стороны Белой Березы; преимущественно закрытыми пространствами в сочетании с открытыми пространствами с видовыми панорамами в сторону долины реки Славянки: закрытые пространства: - массив в южной части района у Мавзолея Супругу-благодетелю; - массив в центральной и северной частях района; открытые пространства: - открытые склоны в сторону Еленинской дороги и долины реки Славянки, в т.ч. в районе Колонны «Конец Света», обеспечивающие дальние панорамы; - открытая видовая просека от Мавзолея Супругу-благодетелю в сторону реки Славянки; дорожная сеть, сочетающая пейзажную и регулярную планировку, включая: сложную систему дорожек в районе Колонны «Конец Света», состоящую из рядов параллельных дорожек и тропинок, соединяющихся в трех местах с площадкам (в т.ч. пять тропинок Новой Сильвии, Центральную дорожку Новой Сильвии, три поперечные дорожки Новой Сильвии, Дальняя дорожка Новой Сильвии), систему дорожек и площадок в районе Мавзолея Супругу-благодетелю (в т.ч. Мавзолейная дорожка, Траурная дорожка, Большую и Малую площадки Новой Сильвии), Еленинскую дорогу, Нововесинскую дорогу, Английскую дорогу; покрытие дорожек: из высевок розового гранита на щебеночном основании, грунтовое; боскеты; местоположение, объемно-пространственные, конструктивные, планировочные и архитектурно-художественные характеристики зданий и сооружений, малой архитектурной формы, скульптуры, ландшафтных объектов, элементов гидросистемы;

6. Ландшафтный район Долина реки Славянки: расположенный вдоль русла реки Славянки, протекающей по центральной части парка с юга на север, ограниченный Садовой улицей, Ботанической аллеей, Краснодолинной аллеей, Михайловской дорогой, границей парка (с пос. Тярлево), Комсомольской улицей, Нововесинской дорогой, Еленинской дорогой; характеризующийся пейзажной планировкой; рельефом с выраженными перепадами, в виде низменности (долины) с рекой, протекающей по центру и выраженными склонами по обеим сторонам долины; преимущественно открытыми пространствами в сочетании с полуоткрытыми и закрытыми пространствами по верхним краям склонов и локальными массивами: открытые пространства: - открытые поляны в южной части (от Большого Каменного моста-плотины до Черного моста-плотины) с множественными ландшафтными группами и солитерными посадками по обеим сторонам реки и расположенного на ее течении Фасадного пруда, как в долине, так и в верхней части; - открытые поляны с множественными ландшафтными группами и солитерными посадками, открытое пространство озера Круглого на участке в среднем течении от Черного моста-плотины до Висконтиева моста-плотины по обеим сторонам реки и расположенного на ее течении Висконтиева пруда, как в долине, так и в верхней части; - открытые пространства с локальными солитерными посадками в северном

участке от Висконтиева моста-плотины до Нововесинского моста в виде узкого «коридора» с плотными кулисами по верхнему краю склонов долины по обеим сторонам реки и расположенного на ее течении Пильбашенного пруда, включая террасированный склон напротив Амфитеатра (в настоящее время террасы утрачены); Полуоткрытые и закрытые пространства: - Семейная роща у моста Кентавров; - локальный массив у Холодной ванны; - локальный массив у Черного моста-плотины (Эрмитажная роща); - массив-кулиса вдоль левого склона долины (вдоль Ботанической и Краснодолинной аллеи) от Большого каскада до Новосильвийского моста; - массив-кулиса вдоль правого склона на участке от Новосильвийского моста до Нововесинского моста; дорожная сеть с пейзажной планировкой, включающая продольные дороги по берегам реки Славянки (Еленинскую дорогу и Михайловскую дорогу), Николаевскую дорогу, Мариинскую дорогу, Ботаническую аллею, Уединенную аллею, дорогу Зодчего Росси, Каскадную дорогу, Озерную дорогу, Храмовую дорогу, Пихтовую дорогу, Сиреневую аллею, Пильбашенную аллею, Краснодолинную аллею, Александровскую дорогу, Нововесинскую дорогу и др.; покрытие дорожек: из высевок розового гранита на щебеночном основании, грунтовое; аллеи посадки, в т.ч. вдоль Ботанической аллеи, Краснодолинной аллеи; Хмелевая беседка, ее историческое местоположение и объемно-планировочное решение в виде формованных лип, высаженных кольцом; местоположение, объемно-пространственные, конструктивные, планировочные и архитектурно-художественные характеристики зданий и сооружений, малой архитектурной формы, скульптуры, ландшафтных объектов, элементов гидросистемы; 7. Ландшафтный район Большая Звезда (исключая ландшафтный подрайон Красная долина и Долина прудов: расположенный в западной части парка, ограниченный Садовой улицей, Фильтровским шоссе, Тярлевской просекой, Ботанической аллеей; характеризующийся преимущественно регулярной планировкой: лесной массив, прорезанный системой просек, образующих центральную звезду с площадкой с павильоном в центре, и пентаграмму в плане с малыми звездами аллей; равнинным рельефом; преимущественно закрытыми пространствами (в сочетании с локальными открытыми пространствами): открытые пространства: - открытые поляны в южной части (в районе Вокзального пруда) с множественными ландшафтными группами и солитерными посадками; - открытые поляны в центральной части (площадка в районе Круглого зала, оформленная кольцевой живой изгородью, к северу от Круглого зала, в районе Верхнего Круглозального пруда) с ландшафтными группами и солитерными посадками; - локальные площадки (круги) в местах пересечения аллей; закрытые пространства: - массивы на территории района; дорожная сеть преимущественно с регулярной планировкой, включающая: аллеи Дружескую, Молодого Жениха, Нововокзальную, Красного Молодца, Красного Бугра, Зеленой Женщины, Старошалеиную, Богатого Поля, Славянскую, Водопроводную, Славянскую, Грибную, Красного Солнца, Поперечную, Светлую, Дубовую, Вокзальную, Тенистую, просеку бывшей железной дороги; покрытие дорожек: из высевок розового гранита на щебеночном основании, грунтовое и дерновое; аллеи посадки, боскеты; местоположение, объемно-пространственные, конструктивные, планировочные и архитектурно-художественные характеристики зданий и сооружений, малой архитектурной формы, скульптуры, ландшафтных объектов, элементов гидросистемы; 7а. Ландшафтный подрайон Красная долина и Долина прудов: расположенный в северо-западной части парка, ограниченный Тярлевской просекой, Садовой улицей (Тярлево), границей парка, Михайловской дорожкой, Горной дорожкой, Краснодолинной просекой, Краснодолинной аллеей, характеризующийся преимущественно регулярной планировкой; равнинным рельефом; преимущественно закрытыми пространствами в сочетании с локальными открытыми пространствами: открытые пространства: - Тярлевская просека; - Краснодолинная просека; - поляны в северной части района вдоль границы парка у поселка Тярлево с ландшафтными группами и солитерными посадками; закрытые пространства: - массивы на территории района; дорожная сеть преимущественно с пейзажной планировкой, включающая: Славянскую аллею, аллею Красного Бугра, аллею Красного Солнца, Луговую дорожку, Новошалеиную дорожку, Куртинную дорожку, Елизаветинскую дорогу, Тепличную дорожку, Краснодолинную аллею, аллею Красного Молодца, Прибрежную дорожку, Пильбашенную аллею, Лесную дорожку, Фонтанную аллею, Тенистую дорожку, Светлую дорожку, Красную дорожку, Оконечную дорожку, щебеночно-набивное, грунтовое и дерновое покрытие дорожек; аллеи посадки, боскеты; местоположение, объемно-пространственные, конструктивные, планировочные и архитектурно-художественные характеристики зданий и сооружений, малой архитектурной формы, скульптуры, ландшафтных объектов, элементов гидросистемы. 2. Гидросистема: Придворцовый район: Пруд Вольерный, его местоположение на Вольерном участке Придворцового района, абрис береговой линии, исторические дно- и берегоукрепление; Система дренажных и мелиоративных канав с гидротехническими сооружениями; Парадное поле: Система Розовопавильонных прудов (Запасной Розовопавильонный пруд, Пруд Верхний

Розовопапильонный с плотиной, Пруд Центральный (Константиновский) Розовопапильонный с плотиной и островом княгини Ливен, Пруд Нижний Розовопапильонный с плотиной), ее местоположение, абрис береговых линий (включая остров княгини Ливен), исторические дно- и берегоукрепления, перепад высот, гидротехнические сооружения, включая Олений мост, плотины, пристани; Система дренажных и мелиоративных канав, каналов и коллекторов с гидротехническими сооружениями; Белая Береза: Пруд на Старом питомнике, его местоположение, абрис береговой линии, исторические дно- и берегоукрепления; Пруд у Обсерватории, его местоположение, абрис береговой линии, исторические дно- и берегоукрепления; Нововесинский пруд, его местоположение, абрис береговой линии, исторические дно- и берегоукрепления; Система дренажных и мелиоративных канав, каналов и коллекторов с гидротехническими сооружениями, включая большой северный и большой южный дренажи Белой Березы, большой дренаж Северного Поля; Старая Сильвия: Система Старосильвийских прудов (Пруд Верхний Старосильвийский с плотиной, Пруд Нижний Старосильвийский с плотиной), ее местоположение, абрис береговых линий, исторические дно- и берегоукрепления, перепад высот, гидротехнические сооружения (плотины); Система дренажных и мелиоративных канав, каналов и коллекторов с гидротехническими сооружениями; Новая Сильвия: Система дренажных и мелиоративных канав, каналов и коллекторов с гидротехническими сооружениями, включая ручей в Мавзолейном овраге, Новосильвийский ров; Долина реки Славянки: Река Славянка и, расположенные на ее течении пруды Фасадный, Висконтиев и Пильбашенный, ее местоположение, трассировка (пересекает территорию парка с юга на север), абрис береговых линий (включая Еленинский остров), исторические дно- и берегоукрепления, гидротехнические сооружения, включая мосты, мосты-плотны, пристани; Озеро Круглое, его местоположение, абрис береговых линий (включая Еленинский остров), исторические дно- и берегоукрепления, гидротехнические сооружения включая Большой Каскад; Система дренажных и мелиоративных канав, каналов и коллекторов с гидротехническими сооружениями, включая стоки и ручьи впадающие в реку Славянку и озеро Круглое (в т.ч.: Аполлонов каскад, Старошалеиный сток, канал Большого Каскада с Большим Каскадом, сток из Круглого озера в реку Славянку, ручей В окзальных прудов с каскадом у Ботанического пруда, ручей Руинного Каскада, перелив Фонтанного пруда, ручей в Мавзолейном овраге, Краснодолинный ручей (Елизаветин каскад); Большая Звезда: Система Вокзальных прудов (Вокзальный пруд, Старошалеиный пруд, Ботанический пруд), ее местоположение, абрис береговых линий, исторические дно- и берегоукрепления, перепад высот, гидротехнические сооружения (плотины); Система Круглозальных прудов (Верхний Круглозальный пруд, Нижний Круглозальный пруд), ее местоположение, абрис береговых линий, исторические дно- и берегоукрепления, перепад высот, гидротехнические сооружения (плотины); Система дренажных и мелиоративных канав, каналов и коллекторов с гидротехническими сооружениями, включая часть Тярлевского водовода на участке от створа Водопроводной улицы до Круглого Зала, Старошалеиный водовод (от Круглого Зала до Вокзального пруда), Круглозальный сток (от Тярлевского водовода к Круглозальным прудам, часть Глазовского водовода на участке от Тярлевского водовода до границы подрайона Красная долина и Долина прудов; Красная Долина и Долина Прудов: Сложная система прудов (Новошалеиные пруды, Краснодолинный пруд, Венерины пруды с Островом Любви), ее местоположение, абрис береговых линий (включая Остров Любви), исторические дно- и берегоукрепления, перепад высот, гидротехнические сооружения, включая мосты-плотины, плотины; Глазовский пруд, его местоположение, абрис береговых линий, исторические дно- и берегоукрепления; Пруд на Новом питомнике, его местоположение, абрис береговых линий, исторические дно- и берегоукрепления; Фонтанный пруд, его местоположение, абрис береговых линий, исторические дно- и берегоукрепления; Система дренажных и мелиоративных канав, каналов и коллекторов с гидротехническими сооружениями, включая часть Глазовского водовода от границы района Большая Звезда до Глазовского пруда, Глазовский ручей, ручей из Пруда на Новом Питомнике в Северный Верхний Новошалеиный пруд, протоку из Южного Нижнего Новошалеиного пруда в Большой Венерин пруд, слив Большого Венерина пруда через Малый Венерин пруд в Краснодолинный пруд, Краснодолинный ручей, перелив Фонтанного пруда. 3. Насаждения: В соответствии с данными ландшафтной инвентаризации; Старовозрастной и средневозрастной древостой; основной породный состав: лиственница, ель, сосна, пихта, липа, ясень, клен, дуб, вяз, ива, береза; декоративные кустарники, цветники, газоны. 4. Здания и сооружения, малая форма, мемориальные объекты: Местоположение, объемно-пространственные, конструктивные, планировочные и архитектурно-художественные характеристики зданий, сооружений, объектов малой формы и мемориальных объектов, расположенных на территории Павловского парка: 1. Фонтан с лягушками с чашей октогональной формы, скульптурами лягушек, его местоположение (в районе Большая Звезда на северо-восточном берегу Вокзального пруда

вблизи здания Музыкального вокзала (в настоящее время утраченного), габариты, исторические материалы, конструкции, декоративно-художественное решение; 2. Чугунный фонтан (впоследствии переделанный в фонтан-светильник), с круглым основанием, мужскими маскаронами, круглой чашей, сидящей полуобнаженной мужской фигурой (Вакх), историческим ограждением клумбы в основании, его местоположение (в районе Большой Звезды на северо-восточном берегу Вокзального пруда по центральной оси здания Вокзала (Музыкального вокзала), в настоящее время утраченного, исторические габариты, материалы, конструкции, декоративно-художественное решение; 3. Колонна княгини Ливен: Колонна серого гранита на пьедестале из розового гранита с профилировками, на ступенчатом стилобате, завершенная тосканской капителью и, установленным на ней, фрагментом полного антаблемента с метопно-триглифным фризом и выносным карнизом, ее местоположение (в районе Парадное Поле), габариты, исторические материалы, конструкции, декоративно-художественное решение; прямоугольный постамент с металлическим шаром над карнизом, гранитные тумбы круглого сечения с металлическими навершиями по углам стилобата, их местоположение (в районе Парадное Поле), габариты, исторические материалы, конструкции, декоративно-художественное решение; 4. Ваза в честь Фридриха Вильгельма Прусского: Ваза-амфора серо-розового гранита на прямоугольном пьедестале темно-серого гранита с профилировками и ложчатым орнаментом, на известняковом стилобате, ее местоположение (в районе Долина Реки Славянки вблизи павильона Холодная ванна), габариты, исторические материалы, конструкции, декоративно-художественное решение; 5. Памятник Великому Князю Вячеславу Константиновичу в виде мраморной статуи скорбящего ангела на пьедестале в виде наброски валунов, в крытой ажурной металлической беседке с перильным ограждением, растительным орнаментом, фигурным навершием, с выделением деталей позолотой.

- Распоряжение КГИОП "Об утверждении предмета охраны объекта культурного наследия федерального значения "Парк" № 471-рп от 29.12.2021 г.
- Распоряжение КГИОП "О внесении изменений в распоряжение КГИОП от 29.12.2021 № 471-рп" № 13-рп от 13.01.2023 г.


9. Сведения о наличии зон охраны данного объекта культурного наследия с указанием номера и даты принятия органом государственной власти акта об утверждении указанных зон либо информация о расположении данного объекта культурного наследия в границах зон охраны иного объекта культурного наследия

- Закон Санкт-Петербурга "О границах объединенных зон охраны объектов культурного наследия, расположенных на территории Санкт-Петербурга, режимах использования земель и требованиях к градостроительным регламентам в границах указанных зон" № 820-7 от 19.01.2009 г.

Всего в паспорте листов

10

Уполномоченное должностное лицо органа охраны объектов культурного наследия

Временно исполняющий обязанности заместителя председателя КГИОП		Яковлев Петр Олегович
должность	подпись	инициалы, фамилия

08 . 08 . 2023

Дата оформления паспорта
(число, месяц, год)



Приложение № 4
к охранному обязательству


Фотографическое изображение объекта культурного наследия федерального значения «Парк», расположенного по адресу: Санкт–Петербург, г. Павловск, Революции ул., 20, входящего в состав объекта культурного наследия федерального значения «Павловский дворцово–парковый ансамбль» (фотофиксация выполнена 04.10.2022; 25.04.2023).



1. Объект культурного наследия, фрагмент (Тройная липовая аллея)
(фото от 04.10.2022).



2. Объект культурного наследия, фрагмент (аллея Зеленой Женщины) (фото от 04.10.2022).



3. Объект культурного наследия, фрагмент (аллея Красного Бугра) (фото от 04.10.2022).



4. Объект культурного наследия, фрагмент (холм с Амфитеатром) (фото от 04.10.2022).



5. Объект культурного наследия, фрагмент (ландшафтная группа «Круг белых берез») (фото от 04.10.2022).



6. Объект культурного наследия, фрагмент (цветочный лабиринт у Вольера)
(фото от 25.04.2023).



7. Объект культурного наследия, фрагмент (участок Турецкой беседки и прилегающая территория)
(фото от 25.04.2023).



8. Объект культурного наследия, фрагмент (фото от 25.04.2023).



9. Объект культурного наследия, фрагмент (аллея Красного Бугра) (фото от 25.04.2023).



ПРАВИТЕЛЬСТВО САНКТ-ПЕТЕРБУРГА
КОМИТЕТ ПО ГОСУДАРСТВЕННОМУ КОНТРОЛЮ, ИСПОЛЬЗОВАНИЮ
И ОХРАНЕ ПАМЯТНИКОВ ИСТОРИИ И КУЛЬТУРЫ

РАСПОРЯЖЕНИЕ

06 МАЯ 2021

№ 04.19.176/2-1

Об утверждении охранного обязательства собственника или иного законного владельца объекта культурного наследия федерального значения «Мосты каменные (пять)», включенного в единый государственный реестр объектов культурного наследия (памятников истории и культуры) народов Российской Федерации

В соответствии с главой VIII Федерального закона от 25.06.2002 № 73-ФЗ «Об объектах культурного наследия (памятниках истории и культуры) народов Российской Федерации»:

1. Утвердить охранное обязательство собственника или иного законного владельца объекта культурного наследия федерального значения «Мосты каменные (пять)», расположенного по адресу: Санкт-Петербург, г. Пушкин, Отдельный парк, в парке (далее – объект), входящего в состав объекта культурного наследия федерального значения «Отдельный парк», согласно приложению к настоящему распоряжению.

2. Начальнику Юридического управления - юрисконсульту КГИОП обеспечить регистрацию распоряжения и его передачу в необходимом числе копий в отдел обработки и хранения документированной информации Управления организационного обеспечения и контроля КГИОП в течение трех рабочих дней со дня его утверждения.

3. Начальнику отдела обработки и хранения документированной информации Управления организационного обеспечения и контроля КГИОП обеспечить направление копии распоряжения собственнику объекта, другим лицам, к обязанностям которых относится его исполнение, а также в орган, уполномоченный на ведение Единого государственного реестра недвижимости в порядке, установленном законодательством Российской Федерации, не позднее пятнадцати рабочих дней со дня утверждения настоящего распоряжения.

4. Начальнику отдела государственного реестра объектов культурного наследия Управления государственного реестра объектов культурного наследия КГИОП обеспечить направление распоряжения в Министерство культуры Российской Федерации для приобщения к учетному делу объекта.

5. Начальнику отдела координации и контроля Управления организационного обеспечения и контроля КГИОП обеспечить размещение распоряжения на сайте КГИОП в информационно-телекоммуникационной сети «Интернет» и в локальной компьютерной сети КГИОП.

6. Контроль за выполнением распоряжения остается за заместителем председателя Комитета.

Заместитель председателя Комитета

Г.Р. Аганова

УТВЕРЖДЕНО

Распоряжением КГИОП «Об утверждении охранного обязательства собственника или иного законного владельца объекта культурного наследия федерального значения «Мосты каменные (пять)», включенного в единый государственный реестр объектов культурного наследия (памятников истории и культуры) народов Российской Федерации»

от «06» мая 2021 г. № 04.19-176/21

**ОХРАННОЕ ОБЯЗАТЕЛЬСТВО
СОБСТВЕННИКА ИЛИ ИНОГО ЗАКОННОГО ВЛАДЕЛЬЦА
ОБЪЕКТА КУЛЬТУРНОГО НАСЛЕДИЯ,
включенного в единый государственный реестр
объектов культурного наследия (памятников истории и культуры)
народов Российской Федерации**

Мосты каменные (пять)

(наименование объекта культурного наследия, включенного в единый государственный реестр объектов культурного наследия (памятников истории и культуры) народов Российской Федерации, в соответствии с данными единого государственного реестра объектов культурного наследия (памятников истории и культуры) народов Российской Федерации)

7	8	1	7	2	0	6	6	6	4	4	0	1	7	6
---	---	---	---	---	---	---	---	---	---	---	---	---	---	---

(регистрационный номер объекта культурного наследия в едином государственном реестре объектов культурного наследия (памятников истории и культуры) народов Российской Федерации)

Отметка о наличии или отсутствии паспорта объекта культурного наследия, включенного в единый государственный реестр объектов культурного наследия (памятников истории и культуры) народов Российской Федерации, в отношении которого утверждено охранное обязательство (далее - объект культурного наследия)¹:

имеется отсутствует

(нужно отметить знаком «V»)

При отсутствии паспорта объекта культурного наследия в охранное обязательство вносятся:

1 В соответствии с пунктом 4 статьи 47.6 Федерального закона от 25 июня 2002 г. № 73-ФЗ «Об объектах культурного наследия (памятниках истории и культуры) народов Российской Федерации» (далее — Закон № 73-ФЗ) при наличии паспорта объекта культурного наследия, предусмотренного статьей 21 Закона № 73-ФЗ, он является неотъемлемой частью охранного обязательства.

Раздел 1. Сведения об объекте культурного наследия

1.1. Сведения о наименовании объекта культурного наследия:

1.2. Сведения о времени возникновения или дате создания объекта культурного наследия, датах основных изменений (перестроек) данного объекта и (или) датах связанных с ним исторических событий:

1.3. Сведения о категории историко-культурного значения объекта культурного наследия:

федерального
значения

регионального
значения

муниципального
значения

(нужное отметить знаком «V»)

1.4. Сведения о виде объекта культурного наследия:

памятник

ансамбль

(нужное отметить знаком «V»)

1.5. Номер и дата принятия органом государственной власти решения о включении объекта культурного наследия в единый государственный реестр объектов культурного наследия (памятников истории и культуры) народов Российской Федерации:

1.6. Сведения о местонахождении объекта культурного наследия (адрес объекта или, при его отсутствии, описание местоположения объекта):

(субъект Российской Федерации)

(населенный пункт)

ул.

д.

корп. и
(или)
стр.

кадастровый номер (при наличии):

(описание местоположения)

1.7. Сведения о границах территории объекта культурного наследия:

--

1.8. Описание предмета охраны объекта культурного наследия:

--

1.9. Фотографическое (иное графическое) изображение объекта культурного наследия (на момент утверждения охранного обязательства), за исключением отдельных объектов археологического наследия, фотографическое изображение которых вносится на основании решения соответствующего органа охраны объектов культурного наследия, на ___ листах.

1.10. Сведения о наличии зон охраны объекта культурного наследия с указанием номера и даты принятия органом государственной власти акта об утверждении указанных зон либо информация о расположении данного объекта культурного наследия в границах зон охраны иного объекта культурного наследия:

--

1.11. Сведения об объектах культурного наследия, входящих в состав объекта культурного наследия, являющегося ансамблем:

№	Наименование объекта культурного наследия	Адрес объекта или местоположение	Границы территории объекта культурного наследия	Предмет охраны объекта культурного наследия	Зоны охраны объекта культурного наследия

1.12. Сведения о требованиях к осуществлению деятельности в границах территории объекта культурного наследия, об особом режиме использования земельного участка, в границах которого располагается объект археологического наследия, установленных статьей 5.1 Федерального закона от 25 июня 2002 г. №73-ФЗ «Об объектах культурного наследия (памятниках истории и культуры) народов Российской Федерации» (далее - Закон № 73-ФЗ):

--

1.13. Иные сведения, предусмотренные Законом № 73-ФЗ:

--

Раздел 2. Требования к сохранению объекта культурного наследия

2.1. В соответствии с пунктом 1 статьи 47.2 Закона № 73-ФЗ требования к сохранению объекта культурного наследия предусматривают консервацию, ремонт, реставрацию объекта культурного наследия, приспособление объекта культурного наследия для современного использования либо сочетание указанных мер.

2.2. Состав (перечень) и сроки (периодичность) работ по сохранению объекта культурного наследия являются неотъемлемой частью настоящего охранного обязательства (приложение № 1 к охранному обязательству) и определяются соответствующим органом охраны объектов культурного наследия, определенным пунктом 7 статьи 47.6 Закона № 73-ФЗ (далее - соответствующий орган охраны) культурного наследия (в соответствии со статьями 9, 9.1, 9.2, 9.3 Закона № 73-ФЗ) с учетом мнения собственника или иного законного владельца объекта культурного наследия, на основании составленного органом охраны объектов культурного наследия акта технического состояния объекта культурного наследия, с учетом вида данного объекта культурного наследия, его индивидуальных особенностей, физического состояния, функционального назначения и намечаемого использования объекта культурного наследия.

2.3. Лица, указанные в пункте 11 статьи 47.6 Закона № 73-ФЗ, обязаны обеспечивать финансирование мероприятий, обеспечивающих выполнение требований к сохранению объекта культурного наследия.

Раздел 3. Требования к содержанию и использованию объекта культурного наследия

3.1. В соответствии с пунктом 1 статьи 47.3 Закона № 73-ФЗ при содержании и использовании объекта культурного наследия, включенного в реестр, выявленного объекта культурного наследия в целях поддержания в надлежащем техническом состоянии без ухудшения физического состояния и (или) изменения предмета охраны данного объекта культурного наследия лица, указанные в пункте 11 статьи 47.6 Закона № 73-ФЗ, лицо, которому земельный участок, в границах которого располагается объект археологического наследия, принадлежит на праве собственности или ином вещном праве, обязаны:

1) осуществлять расходы на содержание объекта культурного наследия и поддержание его в надлежащем техническом, санитарном и противопожарном состоянии;

2) не проводить работы, изменяющие предмет охраны объекта культурного наследия либо ухудшающие условия, необходимые для сохранности объекта культурного наследия;

3) не проводить работы, изменяющие облик, объемно-планировочные и конструктивные решения и структуры, интерьер выявленного объекта культурного наследия, объекта культурного наследия, включенного в реестр, в случае, если предмет охраны объекта культурного наследия не определен;

4) обеспечивать сохранность и неизменность облика выявленного объекта культурного наследия;

5) соблюдать установленные статьей 5.1 Закона № 73-ФЗ требования к осуществлению деятельности в границах территории объекта культурного наследия, включенного в реестр, особый режим использования земельного участка, водного объекта или его части, в границах которых располагается объект археологического наследия;

6) не использовать объект культурного наследия (за исключением оборудованных с учетом требований противопожарной безопасности объектов культурного наследия, предназначенных либо предназначавшихся для осуществления и (или) обеспечения указанных ниже видов хозяйственной

деятельности, и помещений для хранения предметов религиозного назначения, включая свечи и лампадное масло):

под склады и объекты производства взрывчатых и огнеопасных материалов, предметов и веществ, загрязняющих интерьер объекта культурного наследия, его фасад, территорию и водные объекты и (или) имеющих вредные парогазообразные и иные выделения;

под объекты производства, имеющие оборудование, оказывающее динамическое и вибрационное воздействие на конструкции объекта культурного наследия, независимо от мощности данного оборудования;

под объекты производства и лаборатории, связанные с неблагоприятным для объекта культурного наследия температурно-влажностным режимом и применением химически активных веществ;

7) незамедлительно извещать соответствующий орган охраны объектов культурного наследия обо всех известных ему повреждениях, авариях или об иных обстоятельствах, причинивших вред объекту культурного наследия, включая объект археологического наследия, земельному участку в границах территории объекта культурного наследия либо земельному участку, в границах которого располагается объект археологического наследия, или угрожающих причинением такого вреда, и безотлагательно принимать меры по предотвращению дальнейшего разрушения, в том числе проводить противоаварийные работы в порядке, установленном для проведения работ по сохранению объекта культурного наследия;

8) не допускать ухудшения состояния территории объекта культурного наследия, включенного в реестр, поддерживать территорию объекта культурного наследия в благоустроенном состоянии.

3.2. В соответствии с пунктом 2 статьи 47.3 Закона № 73-ФЗ собственник жилого помещения, являющегося объектом культурного наследия, или частью такого объекта, обязан выполнять требования к сохранению объекта культурного наследия в части, предусматривающей обеспечение поддержания объекта культурного наследия или части объекта культурного наследия в надлежащем техническом состоянии без ухудшения физического состояния и изменения предмета охраны объекта культурного наследия.

3.3. В случае обнаружения при проведении работ на земельном участке в границах территории объекта культурного наследия либо на земельном участке, в границах которого располагается объект археологического наследия, объектов, обладающих признаками объекта культурного наследия, собственник или иной законный владелец объекта культурного наследия осуществляет действия, предусмотренные подпунктом 2 пункта 3 статьи 47.2 Закона № 73-ФЗ.

3.4. В случае если содержание или использование объекта культурного наследия может привести к ухудшению состояния данного объекта культурного наследия и (или) предмета охраны данного объекта культурного наследия, соответствующим органом охраны, устанавливаются следующие требования:

3.4.1. К видам хозяйственной деятельности с использованием объекта культурного наследия, либо к видам хозяйственной деятельности, оказывающим воздействие на указанный объект, в том числе ограничение хозяйственной деятельности:

На момент утверждения настоящего охранного обязательства требование

к ограничению КГИОП не установлено.

3.4.2. К использованию объекта культурного наследия при осуществлении хозяйственной деятельности, предусматривающие, в том числе ограничение технических и иных параметров воздействия на объект культурного наследия:

На момент утверждения настоящего охранного обязательства требование к ограничению КГИОП не установлено.

3.4.3. К благоустройству в границах территории объекта культурного наследия:

На момент утверждения настоящего охранного обязательства требование к ограничению КГИОП не установлено.

3.5. Лица, указанные в пункте 11 статьи 47.6 Закона № 73-ФЗ, обязаны осуществлять финансирование мероприятий, обеспечивающих выполнение требований по содержанию и использованию объекта культурного наследия.

Раздел 4. Требования к обеспечению доступа граждан Российской Федерации, иностранных граждан и лиц без гражданства к объекту культурного наследия

4.1. Требования к обеспечению доступа граждан Российской Федерации, иностранных граждан и лиц без гражданства к объекту культурного наследия устанавливаются статьей 47.4 Закона № 73-ФЗ с учетом требований к сохранению указанного объекта культурного наследия, требований к его содержанию и использованию, физического состояния этого объекта культурного наследия и характера его современного использования (приложение № 2 к охранному обязательству).

4.2. Лица, указанные в пункте 11 статьи 47.6 Закона № 73-ФЗ, обязаны обеспечивать финансирование мероприятий, обеспечивающих выполнение требований к обеспечению доступа граждан Российской Федерации, иностранных граждан и лиц без гражданства к объекту культурного наследия.

Раздел 5. Требования к размещению наружной рекламы на объектах культурного наследия, их территориях в случае, если их размещение допускается в соответствии с законодательством Российской Федерации

5.1. Требования к распространению на объектах культурного наследия, их территориях наружной рекламы устанавливаются в соответствии со статьей 35.1 Закона № 73-ФЗ:

В соответствии с п. 3 ст. 35.1 Закона № 73-ФЗ, допускается распространение на объектах культурного наследия, их территориях наружной рекламы, содержащей исключительно информацию о проведении на объектах культурного наследия, их территориях театрально - зрелищных, культурно - просветительных и зрелищно - развлекательных мероприятий или исключительно информацию об указанных мероприятиях с одновременным упоминанием об определенном лице

как о спонсоре конкретного мероприятия при условии, если такому упоминанию отведено не более чем десять процентов рекламной площади (пространства).

Раздел 6. Требования к установке информационных надписей и обозначений на объект культурного наследия

6.1. На объектах культурного наследия должны быть установлены надписи и обозначения, содержащие информацию об объекте культурного наследия, в порядке, определенном пунктом 2 статьи 27 Закона № 73-ФЗ.

6.2. Сведения об информационной надписи и обозначениях на объекте культурного наследия:

Не установлена(ы)

6.3. Требования к установке информационных надписей и обозначений на объекте культурного наследия:

№ п/п	Состав (перечень) видов работ	Сроки (периодичность) проведения работ	Примечание
1	В установленном порядке обеспечить установку на объекте культурного наследия информационных надписей и обозначений	В течение 36 месяцев со дня утверждения охранного обязательства актом КГИОП	

Раздел 7. Дополнительные требования в отношении объекта культурного наследия

7.1. Обеспечивать условия доступности объекта культурного наследия для инвалидов в соответствии с Порядком обеспечения условий доступности для инвалидов объектов культурного наследия, включенных в единый государственный реестр объектов культурного наследия (памятников истории и культуры) народов Российской Федерации, утвержденным Минкультуры России.

7.2. Необходимость проведения оценки воздействия на выдающуюся универсальную ценность объекта всемирного наследия ЮНЕСКО при проведении крупномасштабных восстановительных или новых строительных работ в границах его территории или его буферной зоны.

7.3. Необходимость проведения работ по консервации и реставрации объектов культурного наследия физическими лицами, аттестованными Минкультуры России, состоящими в трудовых отношениях с юридическими лицами или индивидуальными предпринимателями, имеющими лицензию на осуществление деятельности по сохранению объектов культурного наследия:

в соответствии с пунктом 6 статьи 45 Закона № 73-ФЗ

7.4. Осуществлять размещение дополнительного оборудования и дополнительных элементов, переоборудование и переустройство на объекте

культурного наследия, его территории, в соответствии с действующим законодательством, предусматривающим получение согласования проектной документации с КГИОП.

7.5. Обеспечивать условия, препятствующие уничтожению, повреждению объекта культурного наследия или его территории со стороны третьих лиц, не являющихся собственником (законным владельцем) объекта культурного наследия или его части.

7.6. Проводить обследование технического состояния объекта культурного наследия и территории не реже одного раза в пять лет, выводы и рекомендации представлять в КГИОП.

7.7. Обеспечивать при необходимости разработку специальных технических условий, содержащих комплекс инженерно-технических и организационных мероприятий по обеспечению пожарной безопасности объекта культурного наследия.

7.8. Обеспечивать сохранность предметов декоративно-прикладного искусства, живописи, скульптуры, указанных в описи предметов декоративно-прикладного искусства, живописи и скульптуры объекта культурного наследия, являющейся приложением к настоящему охранному обязательству, не перемещать указанные предметы декоративно-прикладного искусства, живописи, скульптуры (при наличии).

Приложение:

1. Состав (перечень) и сроки (периодичность) работ по сохранению объекта культурного наследия;
2. Требования к обеспечению доступа граждан Российской Федерации, иностранных граждан и лиц без гражданства к объекту культурного наследия;
3. Паспорт объекта культурного наследия от 12.04.2021;
4. Фотографическое изображение объекта культурного наследия (фотофиксация выполнена 21.01.2021).

Приложение № 1
к охранному обязательству

**Состав (перечень) и сроки (периодичность) работ по сохранению
объекта культурного наследия***

№ п/п	Состав (перечень) видов работ	Сроки (периодичность) проведения работ	Примечание ²
1	В установленном законом порядке выполнить работы по ремонту и реставрации объекта культурного наследия	В течение 36 месяцев со дня утверждения охранного обязательства актом КГИОП	1. Акт технического состояния от 18.02.2021: № 07-20-42/21-1-0; 2. Письмо КГИОП от 18.02.2021: № 07-20-42/21-2-0;

*Установленные охранным обязательством виды работ не изменяют и не отменяют необходимости исполнения вступивших в законную силу судебных актов в отношении объекта.

2 Указываются реквизиты акта технического состояния, а также документов, содержащих мнение собственника либо иного законного владельца объекта культурного наследия и иные сведения, предусмотренные разделом III Порядка подготовки и утверждения охранного обязательства собственника или иного законного владельца объекта культурного наследия, включенного в единый государственный реестр объектов культурного наследия (памятников истории и культуры) народов Российской Федерации, утвержденного приказом Минкультуры России от 13.07.2020 №774.

Приложение № 2
к охранному обязательству

Требования к обеспечению доступа граждан Российской Федерации, иностранных граждан и лиц без гражданства к объекту культурного наследия устанавливаются статьей 47.4 Федерального закона от 25.06.2002 № 73-ФЗ «Об объектах культурного наследия (памятниках истории и культуры) народов Российской Федерации» с учетом требований к сохранению указанного объекта культурного наследия, требований к его содержанию и использованию, физического состояния этого объекта культурного наследия и характера его современного использования

1. Условия доступа к объекту культурного наследия с учетом вида объекта культурного наследия, категории его историко-культурного значения, предмета охраны, физического состояния объекта культурного наследия, требований к его сохранению, характера современного использования данного объекта культурного наследия³:

№ п/п	Условия доступа к объекту культурного наследия	Примечание ⁴
1	Обеспечить доступ гражданам Российской Федерации, иностранным гражданам и лицам без гражданства к объекту культурного наследия в соответствии с внутренним распорядком, установленным собственником или иным законным владельцем.	Письмо КГИОП от 18.02.2021: № 07- 20- 42 / 21- 2- 0 ;

- ³ Заполняется в отношении объекта культурного наследия с учетом мнения собственника или иного законного владельца такого объекта, в том числе используемого в качестве жилых помещений по согласованию с собственником или иным законным владельцем такого объекта.
- ⁴ Указываются реквизиты документов, содержащих мнение собственника либо иного законного владельца объекта культурного наследия.

2. Условия доступа к объекту культурного наследия религиозного назначения с учетом требований к внешнему виду и поведению лиц, находящихся в границах территорий указанного объекта культурного наследия религиозного назначения, соответствующие внутренним установлениям религиозной организации⁵:

№ п/п	Условия доступа к объекту культурного наследия	Примечание ⁶
1	На момент утверждения охранного обязательства объект культурного наследия не является объектом культурного наследия религиозного назначения	

5 Заполняется в отношении объекта культурного наследия религиозного назначения по согласованию с собственником или иным законным владельцем такого объекта культурного наследия.

6 Указываются реквизиты документов, содержащих мнение собственника либо иного законного владельца объекта культурного наследия религиозного назначения и иные сведения, предусмотренные разделом V Порядка подготовки и утверждения охранного обязательства собственника или иного законного владельца объекта культурного наследия, включенного в единый государственный реестр объектов культурного наследия (памятников истории и культуры) народов Российской Федерации, утвержденного приказом Минкультуры России от 13.07.2020 №774.

Утверждено
приказом Министерства культуры
Российской Федерации
от 2 июля 2015 г. № 1906

Экземпляр № 1

781720666440176

Регистрационный номер объекта культурного
наследия в едином государственном реестре
объектов культурного наследия (памятников
истории и культуры) народов Российской Федерации

ПАСПОРТ ОБЪЕКТА КУЛЬТУРНОГО НАСЛЕДИЯ

Фотографическое изображение объекта культурного наследия,
за исключением отдельных объектов археологического наследия,
фотографическое изображение которых вносится на основании решения
соответствующего органа охраны объектов культурного наследия



20.08.2017

Дата съемки (число, месяц, год)

1. Сведения о наименовании объекта культурного наследия

Мосты каменные (пять)

2. Сведения о времени возникновения или дате создания объекта культурного наследия, датах основных изменений (перестроек) данного объекта и (или) датах связанных с ним исторических событий

сер. XIX в., нач. XX в.

3. Сведения о категории историко-культурного значения объекта культурного наследия

Федерального значения	Регионального значения	Местного (муниципального значения)
+		

4. Сведения о виде объекта культурного наследия

Памятник	Ансамбль	Достопримечательное место
	+	

5. Номер и дата принятия органом государственной власти решения о включении объекта культурного наследия в единый государственный реестр объектов культурного наследия (памятников истории и культуры) народов Российской Федерации

- постановление Правительства Российской Федерации «О перечне объектов исторического и культурного наследия федерального (общероссийского) значения, находящихся в г. Санкт-Петербурге» № 527 от 10.07.2001 г.

6. Сведения о местонахождении объекта культурного наследия (адрес объекта или при его отсутствии описание местоположения объекта)

Санкт-Петербург, г. Пушкин, между Московским шоссе, Софийским бульв., Павловским шоссе, Парковой ул., линией Витебской железной дороги, в парке

7. Сведения о границах территории объекта культурного наследия, включенного в единый государственный реестр объектов культурного наследия (памятников истории и культуры) народов Российской Федерации

- распоряжение КГИОП № 10-1001 от 28.12.2011 г.

8. Описание предмета охраны объекта культурного наследия

Объемно-пространственное, и конструктивное решение: Пять однопролетных арочных мостов, их местоположение, габариты и конфигурация в плане; сводчатые перекрытия; материал – известняк; Архитектурно-художественное решение: архитектурно-художественное решение в приемах утилитарной парковой архитектуры XIX - начала XX вв.; материал отделки фасадов – известняковые блоки; веерная выкладка архивольтов арок в т.ч. с замковыми камнями; известняковые карнизные плиты, в т.ч. с валиками.

- Распоряжение "Об утверждении предмета охраны объекта культурного наследия федерального значения «Мосты каменные (пять)»" № 84-р от 06.04.2021 г.

9. Сведения о наличии зон охраны данного объекта культурного наследия с указанием номера и даты принятия органом государственной власти акта об утверждении указанных зон либо информация о расположении данного объекта культурного наследия в границах зон охраны иного объекта культурного наследия

- Закон Санкт-Петербурга «О границах объединенных зон охраны объектов культурного наследия, расположенных на территории Санкт-Петербурга, режимах использования земель и требованиях к градостроительным регламентам в границах указанных зон» № 820-7 от 19.01.2009 г.

Всего в паспорте листов

3

Уполномоченное должностное лицо органа охраны объектов культурного наследия

Заместитель председателя КГИОП		Аганова Г.Р.
должность	подпись	инициалы, фамилия



12 . 04 . 2021

Дата оформления паспорта
(число, месяц, год)

Приложение № 4
к охранному обязательству

Фотографическое изображение объекта культурного наследия федерального значения «Мосты каменные (пять)», расположенного по адресу: Санкт-Петербург, г. Пушкин, Отдельный парк, в парке, входящего в состав объекта культурного наследия федерального значения «Отдельный парк» (фотофиксация выполнена 21.01.2021)

I часть объекта культурного наследия: Мост каменный (согласно п. 5 плана границ и режима использования территории объекта культурного наследия федерального значения «Отдельный парк», утвержденных распоряжением КГИОП от 28.12.2011 № 10-1001):



1. Общий вид восточной части моста с металлическим ограждением.



2. Общий вид западной части моста.

II часть объекта культурного наследия: Мост каменный (согласно п. 9 (в северной части) плана границ и режима использования территории объекта культурного наследия федерального значения «Отдельный парк», утвержденных распоряжением КГИОП от 28.12.2011 № 10-1001):



3. Общий вид фасада моста.



4. Общий вид фасада моста.

III часть объекта культурного наследия: Мост каменный (согласно п. 9 (в южной части) плана границ и режима использования территории объекта культурного наследия федерального значения «Отдельный парк», утвержденных распоряжением КГИОП от 28.12.2011 № 10-1001);



5. Общий вид фасада моста.



6. Общий вид фасада моста.

IV часть объекта культурного наследия: Мост каменный (согласно п. 10 плана границ и режима использования территории объекта культурного наследия федерального значения «Отдельный парк», утвержденных распоряжением КГИОП от 28.12.2011 № 10-1001):



7. Общий вид фасада моста.



8. Общий вид фасада моста.

У часть объекта культурного наследия: Мост каменный (согласно п. 11 плана границ и режима использования территории объекта культурного наследия федерального значения «Отдельный парк», утвержденных распоряжением КГИОП от 28.12.2011 № 10-1001):



9. Общий вид фасада моста.



10. Общий вид фасада моста.



**ПРАВИТЕЛЬСТВО САНКТ-ПЕТЕРБУРГА
КОМИТЕТ ПО ГОСУДАРСТВЕННОМУ КОНТРОЛЮ, ИСПОЛЬЗОВАНИЮ
И ОХРАНЕ ПАМЯТНИКОВ ИСТОРИИ И КУЛЬТУРЫ**

РАСПОРЯЖЕНИЕ

7 11 2020

№ 07.19-466/20

**Об утверждении охранного обязательства
собственника или иного законного владельца
объекта культурного наследия
федерального значения «Пруд»,
включенного в единый государственный
реестр объектов культурного наследия
(памятников истории и культуры)
народов Российской Федерации**

В соответствии с главой VIII Федерального закона от 25.06.2002 № 73-ФЗ «Об объектах культурного наследия (памятниках истории и культуры) народов Российской Федерации»:

1. Утвердить охранное обязательство собственника или иного законного владельца объекта культурного наследия федерального значения «Пруд», расположенного по адресу: Санкт-Петербург, г. Пушкин, Павловское шоссе, 10, 12, (далее – объект), входящего в состав объекта культурного наследия федерального значения «Отдельный парк», согласно приложению к настоящему распоряжению.

2. Начальнику Юридического управления - юрисконсульту КГИОП обеспечить регистрацию распоряжения и его передачу в необходимом числе копий в отдел обработки документированной информации Управления организационного обеспечения, популяризации и государственного учета объектов культурного наследия КГИОП в течение трех рабочих дней со дня его утверждения.

3. Начальнику отдела обработки документированной информации Управления организационного обеспечения, популяризации и государственного учета объектов культурного наследия КГИОП обеспечить направление копии распоряжения собственнику объекта, другим лицам, к обязанностям которых относится его исполнение, а также в орган, уполномоченный на ведение Единого государственного реестра недвижимости в порядке, установленном законодательством Российской Федерации, в течение двенадцати рабочих дней со дня передачи копий согласно пункту 2 распоряжения.

4. Начальнику отдела государственного учета объектов культурного наследия Управления организационного обеспечения, популяризации и государственного учета объектов культурного наследия КГИОП обеспечить направление распоряжения в Министерство культуры Российской Федерации для приобщения к учетному делу объекта.

5. Начальнику отдела координации и контроля Управления организационного обеспечения, популяризации и государственного учета объектов культурного наследия КГИОП обеспечить размещение распоряжения на сайте КГИОП в информационно-телекоммуникационной сети «Интернет» и в локальной компьютерной сети КГИОП.

6. Контроль за выполнением распоряжения остается за заместителем председателя КГИОП - начальником Управления организационного обеспечения, популяризации и государственного учета объектов культурного наследия.

Заместитель председателя КГИОП -
начальник Управления организационного обеспечения,
популяризации и государственного учета
объектов культурного наследия



Г.Р. Аганова

Приложение
к распоряжению КГИОП
от 28.06.2012 № 0719466/20

**ОХРАННОЕ ОБЯЗАТЕЛЬСТВО
СОБСТВЕННИКА ИЛИ ИНОГО ЗАКОННОГО ВЛАДЕЛЬЦА**
объекта культурного наследия, включенного в единый государственный реестр объектов
культурного наследия (памятников истории и культуры) народов Российской Федерации

"Пруд"

(указать наименование объекта культурного наследия в соответствии с правовым актом о его
принятии на государственную охрану)

регистрационный номер объекта культурного наследия в едином государственном реестре
объектов культурного наследия (памятников истории и культуры)
народов Российской Федерации:

7	8	1	7	2	0	6	6	6	4	4	0	1	5	6
---	---	---	---	---	---	---	---	---	---	---	---	---	---	---

Раздел 1. Данные об объекте культурного наследия, включенном в единый
государственный реестр объектов культурного наследия
(памятников истории и культуры) народов Российской Федерации

(заполняются в случае, предусмотренном п. 5 ст. 47.6 Федерального закона от
25.06.2002 N 73-ФЗ "Об объектах культурного наследия (памятниках истории и культуры)
народов Российской Федерации")

Отметка о наличии или отсутствии паспорта объекта культурного наследия,
включенного в единый государственный реестр объектов культурного наследия (памятников
истории и культуры) народов Российской Федерации, в отношении которого утверждено
охранное обязательство (далее - объект культурного наследия):

имеется отсутствует
(нужное отметить знаком "V")

При наличии паспорта объекта культурного наследия он является неотъемлемой частью
охранного обязательства.

При отсутствии паспорта объекта культурного наследия в охранное обязательство
вносятся следующие сведения:

1. Сведения о наименовании объекта культурного наследия:

2. Сведения о времени возникновения или дате создания объекта культурного наследия,
датах основных изменений (перестроек) данного объекта и (или) датах связанных с ним
исторических событий:

- 2 -

3. Сведения о категории историко-культурного значения объекта культурного наследия:

федерального регионального муниципального значения
(нужное отметить знаком "V")

4. Сведения о виде объекта культурного наследия:

памятник ансамбль
(нужное отметить знаком "V")

5. Номер и дата принятия акта органа государственной власти о включении объекта культурного наследия в единый государственный реестр объектов культурного наследия (памятников истории и культуры) народов Российской Федерации:

6. Сведения о местонахождении объекта культурного наследия (адрес объекта или при его отсутствии описание местоположения объекта):

(Субъект Российской Федерации)

(населенный пункт)

улица д. корп./стр. помещение/квартира

иные сведения:

7. Сведения о границах территории объекта культурного наследия (для объектов археологического наследия прилагается графическое отражение границ на плане земельного участка, в границах которого он располагается):

8. Описание предмета охраны объекта культурного наследия:

9. Фотографическое (иное графическое) изображение объекта (на момент утверждения охранного обязательства):

Прилагается: изображений,
(указать количество)

согласно приложению № к настоящему охранному обязательству.

10. Сведения о наличии зон охраны данного объекта культурного наследия с указанием номера и даты принятия органом государственной власти акта об утверждении указанных зон либо информация о расположении данного объекта культурного наследия/земельного участка, в границах которого располагается объект археологического наследия, в границах зон охраны другого объекта культурного наследия:

--

11. Сведения о требованиях к осуществлению деятельности в границах территории объекта культурного наследия, включенного в единый государственный реестр объектов культурного наследия (памятников истории и культуры) народов Российской Федерации, об особом режиме использования земельного участка, в границах которого располагается объект археологического наследия, установленных статьей 5.1 Федерального закона от 25.06.2002 N 73-ФЗ "Об объектах культурного наследия (памятниках истории и культуры) народов Российской Федерации" (далее - Закон 73-ФЗ):

1) на территории памятника или ансамбля запрещаются строительство объектов капитального строительства и увеличение объемно-пространственных характеристик на территории памятника или ансамбля объектов капитального строительства; проведение земляных, строительных, мелиоративных и иных работ, за исключением работ по сохранению объекта культурного наследия или его отдельных элементов, сохранению историко-градостроительной или природной среды объекта культурного наследия;

2) на территории памятника, ансамбля разрешается ведение хозяйственной деятельности, не противоречащей требованиям обеспечения сохранности объекта культурного наследия и позволяющей обеспечить функционирование объекта культурного наследия в современных условиях;

3) в случае нахождения памятника или ансамбля на территории достопримечательного места подлежат также выполнению требования и ограничения, установленные в соответствии со статьей 5.1 Закона 73-ФЗ, для осуществления хозяйственной деятельности на территории достопримечательного места;

4) особый режим использования земельного участка, в границах которого располагается объект археологического наследия, предусматривает возможность проведения археологических полевых работ в порядке, установленном Законом 73-ФЗ, земляных, строительных, мелиоративных, хозяйственных работ, указанных в статье 30 Закона 73-ФЗ работ по использованию лесов и иных работ при условии обеспечения сохранности объекта археологического наследия, а также обеспечения доступа граждан к указанному объекту.

12. Иные сведения, предусмотренные Законом 73-ФЗ:

<p>Действие охранного обязательства прекращается со дня принятия Правительством Российской Федерации решения об исключении объекта культурного наследия из реестра.</p>

<p>Объект культурного наследия входит в состав объекта культурного наследия федерального значения «Отдельный парк» (согласно постановлению Правительства РФ от 10.07.2001 № 527: г. Пушкин, между Московским шоссе, Софийским бульв., Павловским шоссе, Парковой ул., линией Витебской железной дороги);</p>
--

Сведения о местонахождении объекта культурного наследия (адрес объекта или при его отсутствии описание местоположения объекта):

- Санкт-Петербург, г. Пушкин, Павловское шоссе, 10, 12 (согласно приказу Министерства культуры Российской Федерации от 10.11.2017 г. № 122498-р);

- в границах территории земельного участка с кадастровым номером: 78:42:0018217:1003, расположенного по адресу: Санкт-Петербург, город Пушкин, Павловское шоссе, участок 1,

(у дома 12) (согласно выписке из Единого государственного реестра недвижимости об объекте недвижимости от 09.01.2020 № 99/2020/306095838);
 - в границах территории объекта культурного наследия федерального значения «Отдельный парк» (согласно приложению № 2 к настоящему охранному обязательству);

Раздел 2. Требования к сохранению объекта культурного наследия
 (заполняется в соответствии со статьей 47.2 Закона 73-ФЗ)

13. Требования к сохранению объекта культурного наследия, включенного в единый государственный реестр объектов культурного наследия (памятников истории и культуры) народов Российской Федерации, предусматривают консервацию, ремонт, реставрацию объекта культурного наследия, приспособление объекта культурного наследия для современного использования либо сочетание указанных мер.

Состав (перечень) и сроки (периодичность) проведения работ по сохранению объекта культурного наследия, в отношении которого утверждено охранное обязательство, определяются соответствующим органом охраны объектов культурного наследия:

Комитет по государственному контролю, использованию и охране памятников истории и культуры Санкт-Петербурга (далее - КГИОП)

(указать наименование органа охраны объектов культурного наследия, утвердившего охранное обязательство)

на основании акта технического состояния объекта культурного наследия, составленного в порядке, установленном пунктом 2 статьи 47.2 Закона 73-ФЗ.

14. Лицо (лица), указанное (указанные) в пункте 11 статьи 47.6 Закона 73-ФЗ, обязано (обязаны) обеспечить финансирование и организацию проведения научно-исследовательских, изыскательских, проектных работ, консервации, ремонта, реставрации и иных работ, направленных на обеспечение физической сохранности объекта культурного наследия и сохранение предмета охраны объекта культурного наследия, в порядке, установленном Законом 73-ФЗ.

В случае обнаружения при проведении работ по сохранению объекта культурного наследия объектов, обладающих признаками объекта культурного наследия, в том числе объектов археологического наследия, собственник или иной законный владелец обязан незамедлительно приостановить работы и направить в течение трех рабочих дней со дня их обнаружения заявление в письменной форме об указанных объектах в региональный орган охраны объектов культурного наследия:

КГИОП

(указать наименование соответствующего регионального органа охраны объектов культурного наследия. В случае если охранное обязательство утверждено не данным органом охраны, указать его полное наименование и почтовый адрес)

Дальнейшее взаимодействие с региональным органом охраны объектов культурного наследия собственник или иной законный владелец объекта культурного наследия обязан осуществлять в порядке, установленном статьей 36 Закона 73-ФЗ.

15. Работы по сохранению объекта культурного наследия должны организовываться собственником или иным законным владельцем объекта культурного наследия в соответствии с порядком, предусмотренным статьей 45 Закона 73-ФЗ.

16. Собственник (иной законный владелец) земельного участка, в границах которого

расположен объект археологического наследия, обязан:
 обеспечивать неизменность внешнего облика;
 сохранять целостность, структуру объекта археологического наследия;
 организовывать и финансировать спасательные археологические полевые работы на данном объекте археологического наследия в случае, предусмотренном статьей 40, и в порядке, установленном статьей 45.1 Закона 73-ФЗ.

Раздел 3. Требования к содержанию объекта культурного наследия
 (заполняется в соответствии со статьей 47.3 Закона 73-ФЗ)

17. При содержании и использовании объекта культурного наследия, включенного в единый государственный реестр объектов культурного наследия (памятников истории и культуры) народов Российской Федерации, в целях поддержания в надлежащем техническом состоянии без ухудшения физического состояния и (или) изменения предмета охраны данного объекта культурного наследия лица, указанные в пункте 11 статьи 47.6 Закона 73-ФЗ, обязаны:

1) осуществлять расходы на содержание объекта культурного наследия и поддержание его в надлежащем техническом, санитарном и противопожарном состоянии;

2) не проводить работы, изменяющие предмет охраны объекта культурного наследия либо ухудшающие условия, необходимые для сохранности объекта культурного наследия;

3) не проводить работы, изменяющие облик, объемно-планировочные и конструктивные решения и структуры, интерьер объекта культурного наследия в случае, если предмет охраны объекта культурного наследия не определен;

4) соблюдать установленные статьей 5.1 Закона 73-ФЗ требования к осуществлению деятельности в границах территории объекта культурного наследия, особый режим использования земельного участка, водного объекта или его части, в границах которых располагается объект археологического наследия;

5) не использовать объект культурного наследия (за исключением оборудованных с учетом требований противопожарной безопасности объектов культурного наследия, предназначенных либо предназначавшихся для осуществления и (или) обеспечения указанных ниже видов хозяйственной деятельности, и помещений для хранения предметов религиозного назначения, включая свечи и лампадное масло):

под склады и объекты производства взрывчатых и огнеопасных материалов, предметов и веществ, загрязняющих интерьер объекта культурного наследия, его фасад, территорию и водные объекты и (или) имеющих вредные парогазообразные и иные выделения;

под объекты производства, имеющие оборудование, оказывающее динамическое и вибрационное воздействие на конструкции объекта культурного наследия, независимо от мощности данного оборудования;

под объекты производства и лаборатории, связанные с неблагоприятным для объекта культурного наследия температурно-влажностным режимом и применением химически активных веществ;

6) незамедлительно извещать:

КГИОП

(указать наименование органа охраны объектов культурного наследия, утвердившего охранное обязательство)

обо всех известных ему повреждениях, авариях или об иных обстоятельствах, причинивших вред объекту культурного наследия, включая объект археологического наследия, земельному участку в границах территории объекта культурного наследия или угрожающих причинением такого вреда, и безотлагательно принимать меры по предотвращению дальнейшего разрушения, в том числе проводить противоаварийные работы в порядке, установленном для проведения работ по сохранению объекта культурного наследия;

7) не допускать ухудшения состояния территории объекта культурного наследия, включенного в единый государственный реестр объектов культурного наследия (памятников истории и культуры) народов Российской Федерации, поддерживать территорию объекта культурного наследия в благоустроенном состоянии.

18. Собственник жилого помещения, являющегося объектом культурного наследия или частью такого объекта, обязан выполнять требования к сохранению объекта культурного наследия в части, предусматривающей обеспечение поддержания объекта культурного наследия или части объекта культурного наследия в надлежащем техническом состоянии без ухудшения физического состояния и изменения предмета охраны объекта культурного наследия.

19. В случае обнаружения при проведении работ на земельном участке в границах территории объекта культурного наследия объектов, либо на земельном участке, в границах которого располагается объект археологического наследия, объектов, обладающих признаками объекта культурного наследия, лица, указанные в пункте 11 статьи 47.6 Закона 73-ФЗ, осуществляют действия, предусмотренные подпунктом 2 пункта 3 статьи 47.2 Закона 73-ФЗ.

20. В случае если содержание или использование объекта культурного наследия, включенного в единый государственный реестр объектов культурного наследия (памятников истории и культуры) народов Российской Федерации, а также земельного участка, в границах которого располагается объект археологического наследия, может привести к ухудшению состояния данного объекта культурного наследия и (или) предмета охраны данного объекта культурного наследия, в предписании, направляемом

КГИОП

(указать наименование органа охраны объектов культурного наследия, утвердившего охранное обязательство)

собственнику или иному законному владельцу объекта культурного наследия, устанавливаются следующие требования:

1) к видам хозяйственной деятельности с использованием объекта культурного наследия, включенного в реестр, земельного участка, в границах которого располагается объект археологического наследия, либо к видам хозяйственной деятельности, оказывающим воздействие на указанные объекты, в том числе ограничение хозяйственной деятельности;

2) к использованию объекта культурного наследия, включенного в реестр, земельного участка, в границах которого располагается объект археологического наследия, при осуществлении хозяйственной деятельности, предусматривающие в том числе ограничение технических и иных параметров воздействия на объект культурного наследия;

3) к благоустройству в границах территории объекта культурного наследия, включенного в реестр, земельного участка, в границах которого располагается объект археологического наследия.

Раздел 4. Требования к обеспечению доступа граждан
Российской Федерации, иностранных граждан и лиц без гражданства
к объекту культурного наследия, включенному в реестр
(заполняется в соответствии со статьей 47.4 Закона 73-ФЗ)

21. Условия доступа к объекту культурного наследия, включенному в реестр (периодичность, длительность и иные характеристики доступа), устанавливаются соответствующим органом охраны объектов культурного наследия, определенным пунктом 7 статьи 47.6 Закона 73-ФЗ, с учетом мнения собственника или иного законного владельца такого объекта, а также с учетом вида объекта культурного наследия, включенного в реестр, категории его историко-культурного значения, предмета охраны, физического состояния объекта культурного наследия, требований к его сохранению, характера современного использования

данного объекта культурного наследия, включенного в реестр.

Условия доступа к объектам культурного наследия, включенным в реестр, используемым в качестве жилых помещений, а также к объектам культурного наследия религиозного назначения, включенным в реестр, устанавливаются соответствующим органом охраны объектов культурного наследия по согласованию с собственниками или иными законными владельцами этих объектов культурного наследия.

При определении условий доступа к памятникам или ансамблям религиозного назначения учитываются требования к внешнему виду и поведению лиц, находящихся в границах территорий указанных объектов культурного наследия религиозного назначения, соответствующие внутренним установлениям религиозной организации, если такие установления не противоречат законодательству Российской Федерации.

В случае, если интерьер объекта культурного наследия не относится к предмету охраны объекта культурного наследия, требование к обеспечению доступа во внутренние помещения объекта культурного наследия, включенного в реестр, не может быть установлено.

Условия доступа к объектам культурного наследия, расположенным на территории Российской Федерации и предоставленным в соответствии с международными договорами Российской Федерации дипломатическим представительствам и консульским учреждениям иностранных государств в Российской Федерации, международным организациям, а также к объектам культурного наследия, находящимся в собственности иностранных государств и международных организаций, устанавливаются в соответствии с международными договорами Российской Федерации.

Физические и юридические лица, проводящие археологические полевые работы, имеют право доступа к объектам археологического наследия, археологические полевые работы на которых предусмотрены разрешением (открытым листом) на проведение археологических полевых работ. Физическим и юридическим лицам, проводящим археологические полевые работы, в целях проведения указанных работ собственниками и (или) пользователями земельных участков, в границах которых расположены объекты археологического наследия, должен быть обеспечен доступ к земельным участкам, участкам водных объектов, участкам лесного фонда, на территории, определенной разрешением (открытым листом) на проведение археологических полевых работ.

Обеспечить доступ гражданам Российской Федерации, иностранным гражданам и лицам без гражданства к объекту культурного наследия в соответствии с внутренним распорядком, установленным собственником или иным законным владельцем объекта культурного наследия.

Раздел 5. Требования к размещению наружной рекламы на объектах культурного наследия, их территориях

(заполняется в случаях, определенных подпунктом 4 пункта 2 статьи 47.6 Закона 73-ФЗ)

22. Требования к размещению наружной рекламы:

Не допускается распространение наружной рекламы на объектах культурного наследия, включенных в единый государственный реестр объектов культурного наследия (памятников истории и культуры) народов Российской Федерации, а также на их территориях, за исключением достопримечательных мест.

Запрет или ограничение распространения наружной рекламы на объектах культурного наследия, находящихся в границах достопримечательного места и включенных в единый государственный реестр объектов культурного наследия (памятников истории и культуры) народов Российской Федерации, а также требования к ее распространению устанавливаются соответствующим органом охраны объектов культурного наследия, определенным пунктом 7 статьи 47.6 Закона 73-ФЗ, и вносятся в правила землепользования и застройки, разработанные в соответствии с Градостроительным кодексом Российской Федерации.

Указанные требования не применяются в отношении распространения на объектах культурного наследия, их территориях наружной рекламы, содержащей исключительно

информацию о проведении на объектах культурного наследия, их территориях театрально-зрелищных, культурно-просветительных и зрелищно-развлекательных мероприятий или исключительно информацию об указанных мероприятиях с одновременным упоминанием об определенном лице как о спонсоре конкретного мероприятия при условии, если такому упоминанию отведено не более чем десять процентов рекламной площади (пространства). В таком случае актом соответствующего органа охраны объектов культурного наследия устанавливаются требования к размещению наружной рекламы на данном объекте культурного наследия (либо его территории), включая место (места) ее возможного размещения, требования к внешнему виду, цветовым решениям, способам крепления.

Раздел 6. Иные обязанности лица (лиц), указанного (указанных) в пункте 11 статьи 47.6 Федерального закона от 25.06.2002 N 73-ФЗ "Об объектах культурного наследия (памятниках истории и культуры) народов Российской Федерации"

23. Для лица (лиц), указанного (указанных) в пункте 11 статьи 47.6 Закона 73-ФЗ, устанавливаются обязанности:

1) по финансированию мероприятий, обеспечивающих выполнение требований в отношении объекта культурного наследия, включенного в реестр, установленных статьями 47.2 - 47.4 Закона 73-ФЗ;

2) по соблюдению требований к осуществлению деятельности в границах территории объекта культурного наследия, включенного в реестр, либо особого режима использования земельного участка, в границах которого располагается объект археологического наследия, установленных статьей 5.1 Закона 73-ФЗ.

24. Собственник, иной законный владелец, пользователи объекта культурного наследия, земельного участка, в границах которого располагается объект археологического наследия (в случае, указанном в пункте 11 статьи 47.6 Закона 73-ФЗ), а также все лица, привлеченные ими к проведению работ по сохранению (содержанию) объекта культурного наследия, обязаны соблюдать требования, запреты и ограничения, установленные законодательством об охране объектов культурного наследия.

25. Дополнительные требования в отношении объекта культурного наследия:

1) Выполнить работы по сохранению объекта культурного наследия, определенные КГИОП на основании акта технического состояния объекта культурного наследия, составленного в порядке, установленном пунктом 2 статьи 47.2 Закона 73-ФЗ:

№ п/п	Наименование работ	Сроки выполнения	Примечание
1	В установленном законом порядке выполнить работы по ремонту и реставрации объекта культурного наследия.	В течение 60 месяцев со дня утверждения охранного обязательства актом КГИОП	

2) Выполнить следующие мероприятия по установке информационных надписей и обозначений на объекте культурного наследия:

№ п/п	Наименование мероприятий	Сроки выполнения	Примечание
1	В установленном порядке обеспечить установку на объекте культурного наследия информационных надписей и обозначений.	В течение 36 месяцев со дня утверждения охранного обязательства актом КГИОП	

3) Осуществлять размещение дополнительного оборудования и дополнительных элементов, переоборудование и переустройство на объекте культурного наследия, его территории, в соответствии с порядком, установленным законодательством Российской Федерации и Санкт-Петербурга, предусматривающим получение согласования с КГИОП.

4) Не допускать уничтожения или повреждения объекта культурного наследия, а также действий, создающих угрозу уничтожения, повреждения объекта культурного наследия или причинения ему иного вреда.

5) Обеспечивать условия, препятствующие уничтожению, повреждению объекта культурного наследия или его территории со стороны третьих лиц, не являющихся собственником (законным владельцем) объекта культурного наследия или его части.

6) Проводить обследование технического состояния объекта культурного наследия и территории не реже одного раза в пять лет.

Выводы и рекомендации обследований представлять в КГИОП на согласование.

7) Исполнять требования предписаний КГИОП об устранении нарушений законодательства в области сохранения и использования объекта культурного наследия и обеспечении сохранности объекта культурного наследия в установленные в них сроки.

8) Безвозмездно предоставлять должностным лицам КГИОП информацию и документы по вопросам охраны объекта культурного наследия (в том числе, касающуюся вопросов обеспечения сохранности и содержания объекта культурного наследия и его территории).

9) Обеспечить условия соответствия объекта культурного наследия требованиям пожарной безопасности в соответствии с действующим законодательством исходя из требований по сохранению облика, интерьера и предмета охраны объекта культурного наследия, в том числе при необходимости обеспечить разработку специальных технических условий, отражающих специфику обеспечения их пожарной безопасности и содержащих комплекс необходимых инженерно-технических и организационных мероприятий по обеспечению пожарной безопасности.

10) Собственник (иной законный владелец) объекта культурного наследия обязан беспрепятственно по предъявлению служебного удостоверения и копии приказа (распоряжения) руководителя (заместителя руководителя) КГИОП о назначении проверки, либо задания КГИОП обеспечивать доступ должностных лиц КГИОП, уполномоченных на осуществление государственного надзора за состоянием, содержанием, сохранением, использованием, популяризацией и государственной охраной объектов культурного наследия к объекту культурного наследия, для посещения и обследования используемых указанными лицами при осуществлении хозяйственной и иной деятельности территории, зданий, производственных, хозяйственных и иных нежилых помещений, строений, сооружений, являющихся объектами культурного наследия либо находящиеся в зонах охраны таких объектов, земельных участков, на которых такие объекты расположены либо которые находятся в зонах охраны таких объектов, а с согласия собственников жилые помещения, являющиеся объектами культурного наследия, в целях проведения исследований, испытаний, измерений, расследований, экспертизы и других мероприятий по контролю.

11) Направлять в КГИОП, ежегодно в срок не позднее 1 июля года, следующего за отчетным, уведомление о выполнении требований охранного обязательства.

12) Учреждениям и организациям, предоставляющим услуги населению, выполнять в соответствии с законодательством Российской Федерации требования по обеспечению доступа к объекту культурного наследия инвалидов, которые включают, в том числе, следующие условия доступности объектов культурного наследия для инвалидов:

1. обеспечение возможности самостоятельного передвижения по территории объекта культурного наследия, обеспечение возможности входа и выхода из объекта культурного наследия, в том числе с использованием кресел-колясок, специальных подъемных устройств, возможности кратковременного отдыха в сидячем положении при нахождении на объекте культурного наследия, а также надлежащее размещение оборудования и носителей информации, используемых для обеспечения доступности объектов для инвалидов с учетом

ограничений их жизнедеятельности;

2. дублирование текстовых сообщений голосовыми сообщениями, оснащение объекта культурного наследия знаками, выполненными рельефно-точечным шрифтом Брайля;
3. сопровождение инвалидов, имеющих стойкие расстройства функции зрения и самостоятельного передвижения;
4. обеспечение условий для ознакомления с надписями, знаками и иной текстовой и графической информацией, допуск тифлосурдопереводчика;
5. допуск собаки-проводника при наличии документа, подтверждающего специальное обучение собаки-проводника, выдаваемого в установленном порядке;
6. дублирование голосовой информации текстовой информацией, надписями и (или) световыми сигналами, допуск сурдопереводчика;
7. оказание помощи инвалидам в преодолении барьеров, мешающих ознакомлению с объектами культурного наследия (памятниками истории и культуры) народов Российской Федерации наравне с другими лицами.

Объем и содержание мер, обеспечивающих доступность для инвалидов объектов культурного наследия, определяется собственником (пользователем) объекта культурного наследия с учетом установленного порядка.

В целях обеспечения сохранности объекта культурного наследия в его исторической среде нормы установленного порядка применяются с учетом требований по сохранению объекта культурного наследия, предусмотренных Законом 73-ФЗ.

В случаях, когда обеспечение доступности для инвалидов объекта культурного наследия невозможно или может препятствовать соблюдению требований, обеспечивающих состояние сохранности и сохранение объекта культурного наследия, привести к изменению его особенностей, составляющих предмет охраны, собственником (пользователем) объекта культурного наследия предусматривается доступность объекта культурного наследия в дистанционном режиме посредством создания и развития в информационно-телекоммуникационной сети «Интернет» интернет-ресурса об объекте культурного наследия и обеспечения доступа к нему инвалидов, в том числе создание и адаптация интернет-ресурса для слабовидящих.

Приложение:

1. Паспорт объекта культурного наследия от 10.03.2020.
2. Границы и режим использования территории объекта культурного наследия федерального значения "Отдельный парк", утвержденные распоряжением КГИОП от 28.12.2011 г. № 10-1001.
3. Предмет охраны объекта культурного наследия федерального значения "Дача Юсуповой З.И.", определенный распоряжением КГИОП от 09.09.2016 № 10-464.
4. Фотографическое изображение объекта культурного наследия на момент утверждения охранного обязательства.

Утверждено
приказом Министерства культуры
Российской Федерации
от 2 июля 2015 г. № 1906

Экземпляр № 1

781720666440156

Регистрационный номер объекта культурного наследия в едином государственном реестре объектов культурного наследия (памятников истории и культуры) народов Российской Федерации

ПАСПОРТ ОБЪЕКТА КУЛЬТУРНОГО НАСЛЕДИЯ

Фотографическое изображение объекта культурного наследия, за исключением отдельных объектов археологического наследия, фотографическое изображение которых вносится на основании решения соответствующего органа охраны объектов культурного наследия



20.08.2017

Дата съемки (число, месяц, год)

1. Сведения о наименовании объекта культурного наследия

Пруд

2. Сведения о времени возникновения или дате создания объекта культурного наследия, датах основных изменений (перестроек) данного объекта и (или) датах связанных с ним исторических событий

1856-1859 гг.

3. Сведения о категории историко-культурного значения объекта культурного наследия

Федерального значения	Регионального значения	Местного (муниципального значения)
+		

4. Сведения о виде объекта культурного наследия

Памятник	Ансамбль	Достопримечательное место
	+	

5. Номер и дата принятия органом государственной власти решения о включении объекта культурного наследия в единый государственный реестр объектов культурного наследия (памятников истории и культуры) народов Российской Федерации

- постановление Правительства Российской Федерации «О перечне объектов исторического и культурного наследия федерального (общероссийского) значения, находящихся в г. Санкт-Петербурге» № 527 от 10.07.2001 г.

6. Сведения о местонахождении объекта культурного наследия (адрес объекта или при его отсутствии описание местоположения объекта)

Санкт-Петербург, г. Пушкин, Павловское шоссе, 10, 12

7. Сведения о границах территории объекта культурного наследия, включенного в единый государственный реестр объектов культурного наследия (памятников истории и культуры) народов Российской Федерации

- распоряжение КГИОП "Об утверждении границ и режима использования территории объекта культурного наследия федерального значения «Отдельный парк»" № 10-1001 от 28.12.2011 г.

8. Описание предмета охраны объекта культурного наследия

Объемно-пространственное и планировочное решение: конфигурация пруда в плане, включая островок в центре пруда; абрис береговой линии; Конструкции: историческое берего- и дно-укрепление булыжником по урезу воды, дерновые откосы.

- распоряжение КГИОП "Об определении предмета охраны объекта культурного наследия федерального значения «Дача Юсуповой З.И.»" № 10-464 от 09.09.2016 г.


9. Сведения о наличии зон охраны данного объекта культурного наследия с указанием номера и даты принятия органом государственной власти акта об утверждении указанных зон либо информация о расположении данного объекта культурного наследия в границах зон охраны иного объекта культурного наследия

- Закон Санкт-Петербурга «О границах объединенных зон охраны объектов культурного наследия, расположенных на территории Санкт-Петербурга, режимах использования земель и требованиях к градостроительным регламентам в границах указанных зон» № 820-7 от 19.01.2009 г.

Всего в паспорте листов

3

Уполномоченное должностное лицо органа охраны объектов культурного наследия

<p>Заместитель председателя КГИОП - начальник Управления организационного обеспечения, популяризации и государственного учета объектов культурного наследия</p>		<p>Г.Р. Аганова</p>
<p>должность</p>	<p>подпись</p>	<p>инициалы, фамилия</p>

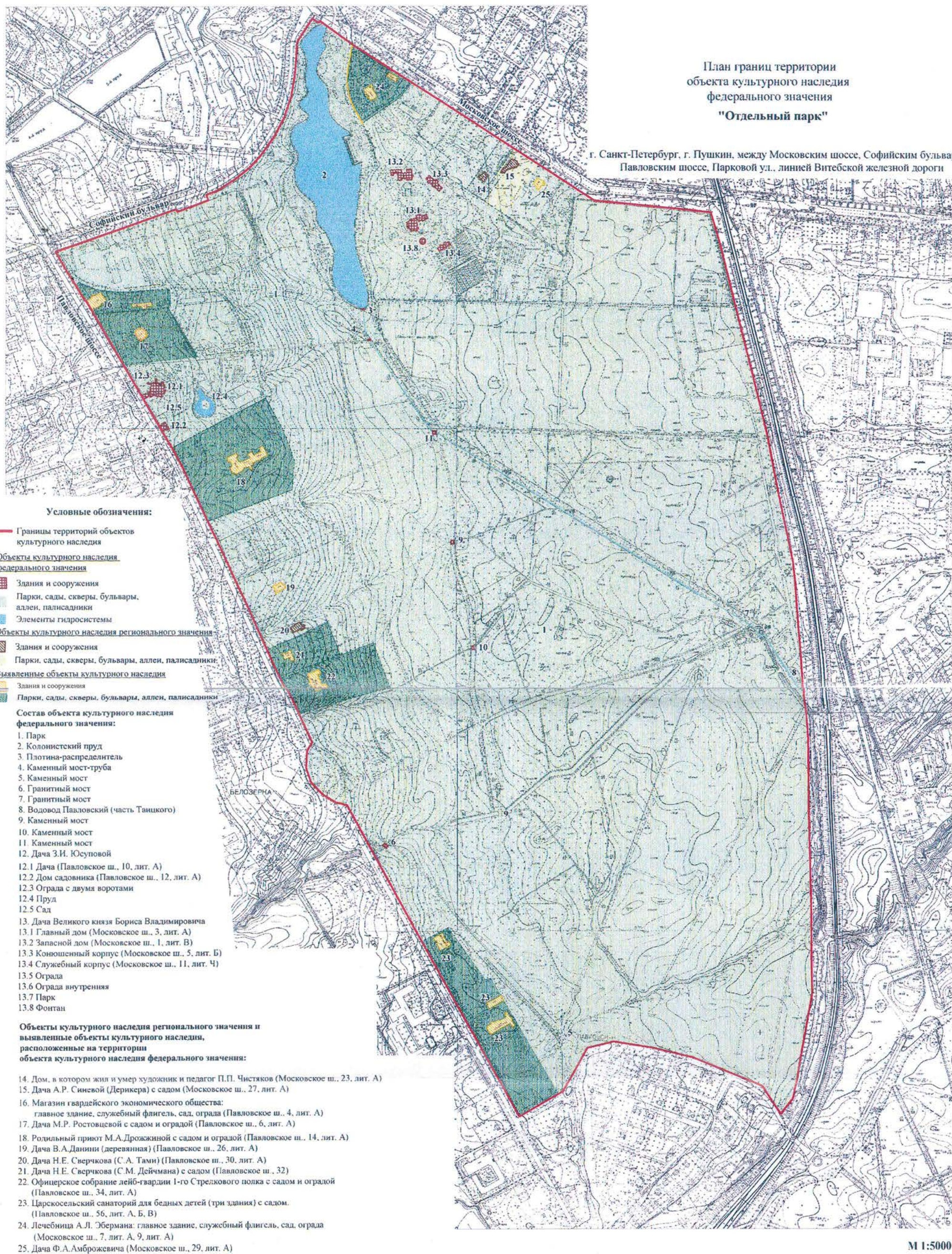


10 . 03 . 2020

Дата оформления паспорта
(число, месяц, год)

План границ территории
объекта культурного наследия
федерального значения
"Отдельный парк"

г. Санкт-Петербург, г. Пушкин, между Московским шоссе, Софийским бульваром,
Павловским шоссе, Парковой ул., линией Витебской железной дороги



М 1:5000

**План поворотных точек границ территории
объекта культурного наследия федерального значения
«Отдельный парк»
с таблицей координат поворотных точек и текстовым описанием границ территории
Санкт-Петербург, г. Пушкин, между Московским шоссе, Софийским бульваром, Павловским
шоссе, Парковой ул., линией Витебской железной дороги**



Таблица координат поворотных точек границы территории объекта культурного наследия федерального значения «Отдельный парк»:

Номер поворотной точки	Координаты поворотных точек в МСК (метры)	
	X	Y
1	2	3
1	67683.32	120207.89
2	67634.17	120122.38
3	67636.40	120119.93
4	67699.55	120085.79
5	67798.29	120031.42
6	67824.87	120015.85
7	67872.35	119989.83
8	68021.13	119907.10
9	68248.08	119782.68
10	68253.42	119759.88
11	68268.54	119735.20
12	68292.56	119711.85
13	68321.69	119701.73
14	68355.60	119704.17
15	68372.39	119713.85
16	68635.59	119594.09
17	68646.60	119589.31
18	68697.75	119564.51
19	68777.59	119527.82
20	68816.17	119509.47
21	68907.46	119466.88
22	68920.92	119460.77
23	68962.95	119438.20
24	68995.75	119418.29
25	69003.98	119413.51
26	69225.26	119283.41
27	69252.28	119267.29
28	69251.5	119265.73
29	69282.86	119246.61
30	69302.43	119234.49
31	69348.46	119207.58
32	69366.70	119260.51
33	69431.08	119445.53
34	69425.97	119447.42
35	69448.54	119508.58
36	69458.88	119504.58
37	69466.88	119525.26
38	69488.68	119560.29
39	69512.81	119590.64
40	69537.05	119612.66
41	69573.63	119638.57
42	69610.99	119658.25
43	69653.03	119672.26
44	69695.61	119678.82

1	2	3
45	69729.08	119681.60
46	69756.21	119682.60
47	69764.66	119684.83
48	69809.14	119712.74
49	69805.36	119718.41
50	69801.03	119726.08
51	69804.14	119727.97
52	69753.43	119796.35
53	69681.16	119908.66
54	69679.60	119910.77
55	69644.80	119965.81
56	69610.99	120018.74
57	69569.63	120083.13
58	69551.28	120111.70
59	69532.60	120140.84
60	69449.21	120270.82
61	69430.08	120466.19
62	69426.30	120501.44
63	69363.70	120520.12
64	69170.66	120568.60
65	68983.97	120615.42
66	68739.56	120665.45
67	68705.09	120669.68
68	68659.17	120673.13
69	68558.65	120680.91
70	68428.88	120690.58
71	68380.62	120694.25
72	68236.85	120696.70
73	68103.64	120699.03
74	67877.80	120703.48
75	67668.53	120663.67
76	67638.51	120639.21
77	67693.33	120602.74
78	67751.15	120466.75
79	67770.83	120387.02
80	67783.28	120309.07
81	67770.50	120257.26

Текстовое описание границ территории объекта
культурного наследия федерального значения «Отдельный парк»:

Граница территории объекта культурного наследия «Отдельный парк» от точки 1 до точки 8 совпадает с границей земельного участка, имеющего кадастровый номер 78:18217:16, от точки 8 до точки 9 проходит на северо-запад по прямой вдоль тротуара, от точки 9 до точки 15 проходит по западной стороне проезжей части Павловского шоссе, от точки 15 до точки 16 на северо-запад по прямой вдоль тротуара, от точки 16 до точки 17 совпадает с границей земельного участка, имеющего кадастровый номер 78:42:18217:13, от точки 17 до точки 18 на северо-запад по прямой, от точки 18 до точки 19 совпадает с границей земельного участка, имеющего кадастровый номер 78:42:18217:1, от точки 19 до точки 20 на северо-запад по прямой, от точки 20 до точки 23 совпадает с границей земельного участка, имеющего

кадастровый номер 78:42:18217:17, от точки 23 до точки 26 на северо-запад вдоль тротуара, от точки 26 до точки 29 совпадает с границей земельного участка, имеющего кадастровый номер 78:42:18217:2, от точки 29 до точки 30 на северо-запад по прямой, от точки 30 до точки 34 совпадает с границей земельного участка, имеющего кадастровый номер 78:42:18217:4, от точки 34 до точки 35 совпадает с границей земельного участка, имеющего кадастровый номер 78:42:18217:3, от точки 35 до точки 36 на север по прямой, от точки 36 до точки 48 на северо-восток по прямой вдоль тротуара Софийского бульвара, от точки 48 до точки 49 на юго-восток по прямой, от точки 49 до точки 51 по внешнему контуру здания, имеющего кадастровый номер 78:42:18217:0:64, от точки 51 до точки 52 на юго-восток по прямой, от точки 52 до точки 53 совпадает с границей земельного участка, имеющего кадастровый номер 78:42:18217:24, от точки 53 до точки 54 на юго-восток по прямой, от точки 54 до точки 55 совпадает с границей земельного участка, имеющего кадастровый номер 78:42:18217:5, от точки 55 до точки 56 совпадает с границей земельного участка, имеющего кадастровый номер 78:42:18217:20, от точки 56 до точки 57 проходит на юго-восток по прямой, от точки 57 до точки 58 совпадает с границей земельного участка, расположенного по адресу: г.Санкт-Петербург, Московское шоссе, дом 23, литера А, от точки 58 до точки 59 совпадает с границей земельного участка, имеющего кадастровый номер 78:42:18217:31, от точки 59 до точки 60 проходит на юго-восток по прямой, от точки 60 до точки 61 совпадает с границей земельного участка, имеющего кадастровый номер 78:42:18217:6, от точки 61 до точки 62 проходит на восток по прямой, от точки 62 до точки 63 проходит на юг по прямой, от точки 63 до точки 65 совпадает с границей земельного участка, имеющего кадастровый номер 78:42:18217:6, от точки 65 до точки 68 совпадает с границей земельного участка, имеющего кадастровый номер 78:42:16110:2, от точки 68 до точки 81 совпадает с границей земельного участка, имеющего кадастровый номер 78:42:18217:14, от точки 81 до точки 1 проходит на юго-запад по прямой.





Приложение № 3
к охранному обязательству





Предмет охраны объекта культурного наследия федерального значения





«Дача Юсуповой З.И.»

Санкт-Петербург, г. Пушкин, Павловское шоссе, дом 10, литер А, дом 12, литера А



(г. Пушкин, Павловское шоссе, 10, 12)




№ пп	Видовая принадлежность предмета охраны	Предмет охраны	Фотофиксация
1	2	3	4
1	Объемно-пространственное и планировочное решение территории:	исторически сложившаяся объемно-планировочная композиция ансамбля, занимающего часть исторической территории «Отдельного парка» (в его северо-западной части), местоположение элементов ансамбля, включая дачу, дом садовника, ограду с двумя воротами, пруд и сад.	
I. Дача (Санкт-Петербург, город Пушкин, Павловское шоссе, дом 10, литер А)			
2	Объемно-пространственное решение:	<p>двух - трехэтажное здание на полуподвале, сложное в плане, с террасой, с крыльцами, балконами, завершенное скатными крышами и куполом в центре, с примыкающим с западной стороны к основному зданию павильоном, завершенным скатными крышами; исторические габариты и конфигурация здания в плане;</p> <p>дымовые трубы – исторические местоположение, материалы, декор (филенки);</p> <p>крыши – исторические габариты, сложная конфигурация скатных крыш с перепадами, над центральным объемом купол; исторический материал окрытия, высотные отметки крыши.</p>	  





1	2	3	4
3	Конструктивная система здания:	<p>наружные и внутренние кирпичные капитальные стены;</p> <p>местоположение перекрытий;</p> <p>исторические местоположение и конфигурация крылец, в том числе с металлическим ограждением* (*ограждения утрачены);</p>	
4	Объемно-планировочное решение:	<p>объемно-планировочное решение в габаритах капитальных стен, включая двухсветный центральный зал.</p>	
5	Архитектурно-художественное решение фасадов:	<p>архитектурно-художественное решение фасадов в приемах «второго барокко»;</p> <p>материал и характер фасадной поверхности – гладкая и рустованная окрашенная штукатурка;</p> <p>цоколь, облицованный известняком;</p> <p>оконные и дверные проемы – исторические габариты, конфигурация (с полуциркульными, лучковыми, трехцентровыми завершениями, окналюкарны, окна «бычий глаз», слуховые окна купола, мансардные окна павильона), местоположение;</p>	  





1	2	3	4
		<p>исторические рисунок расстекловки, материал (дерево), цвет и профили оконных и дверных заполнений;</p> <p>оформление оконных и дверных проемов – профилированные наличники, (в том числе фигурные), архивольты; лепные композиции с рокайлями, картушами, цветочными гирляндами в оформлении оконных проемов; волкюты по сторонам от мансардных оконных проемов павильона;</p> <p>двухколонные портики с разорванными лучковыми фронтонами с лепными рокайлями в тимпанах;</p>	   

1	2	3	4
		<p>рустованные лопатки;</p> <p>колонны и пилястры стилизованного ионического ордера, на постаментах декорированных филенкой;</p> <p>историческое архитектурно-художественное решение, габариты и конфигурация террасы с туфовым гротом;</p> <p>историческое решение, габариты и конфигурация балконов (мансардных окон павильона, ограждение не сохранилось);</p>	   

1	2	3	4
		<p>аттиковая стенка в завершении южного фасада с гладкими пилястрами;</p> <p>межэтажные, подоконные, межоконные тяги и карнизы;</p> <p>тумбы по краям крыши павильона;</p> <p>балюстрадное ограждение крыши над основным объемом с опорными тумбами;</p>	
6	<p>Декоративно-художественная отделка интерьеров, предметы декоративно-прикладного искусства:</p>	<p>историческое архитектурно-художественное решение среди́нного одноярусного камина с топочным проемом подковообразной формы;</p> <p>историческое архитектурно-художественное решение среди́нного одноярусного камина с топочным проемом квадратным со скругленными углами;</p>	

1	2	3	4
II. Дом садовника (Санкт-Петербург, город Пушкин, Павловское шоссе, дом 12, литера А)			
2	Объемно-пространственное решение:	<p>историческое объемно пространственное решение одноэтажного здания, Т-образного в плане, с высоким мансардным этажом, крыльцами; исторические габариты и конфигурация здания в плане;</p> <p>крыша – исторические габариты, конфигурация (мансардная) и материал окрытия, исторические высотные отметки;</p> <p>исторические дымовые трубы - материал (кирпич), оштукатуренные.</p>	
3	Конструктивная система здания:	<p>наружные и внутренние кирпичные капитальные стены;</p> <p>исторические местоположение и конфигурация крылец;</p>	
4	Объемно-планировочное решение:	объемно-планировочное решение в габаритах капитальных стен.	
5	Архитектурно-художественное решение фасадов:	<p>архитектурно-художественное решение фасадов в приемах «второго барокко»;</p> <p>материал и характер фасадной поверхности – гладкая и рустованная окрашенная штукатурка;</p> <p>цоколь, облицованный известняком;</p> <p>оконные и дверные проемы – исторические габариты, конфигурация (прямоугольные, с полуциркульным, завершениями, слуховые окна-люкарны), местоположение;</p> <p>исторические рисунок, материал, цвет и профили оконных и дверных заполнений;</p> <p>профилированные фигурные наличники и архивольты; волюты по сторонам от проемов мансардных окон;</p> <p>рустованные лопатки, вставки известняка;</p>	 

1	2	3	4
		<p>историческое решение, габариты и конфигурация балконов мансардных окон, с ограждением ажурного рисунка;</p> <p>балюстрадное ограждение крыши над основным объемом с опорными тумбами.</p>	
<p>III. Ограда с двумя воротами (Санкт-Петербург, г. Пушкин, Павловское шоссе, 10, 12)</p>			
1	<p>Объемно-пространственное и конструктивное решение:</p>	<p>историческое решение ограды с двумя воротами, цоколем и опорными столбами;</p> <p>габариты, местоположение, конфигурация, трассировка ограды вдоль Павловского шоссе;</p>	
2	<p>Архитектурно-художественное решение:</p>	<p>историческое архитектурно-художественное решение в приемах «второго барокко»;</p> <p>две пары кованых ворот по линии Павловского шоссе – исторические габариты, материалы, конфигурация и рисунок с вензелем «ЗЮ»;</p> <p>исторический рисунок ограды, ее исторические габариты, материалы и конфигурация.</p>	
<p>IV. Пруд (Санкт-Петербург, г. Пушкин, Павловское шоссе, 10, 12)</p>			
2	<p>Объемно-пространственное и планировочное решение:</p>	<p>конфигурация пруда в плане, включая островок в центре пруда;</p> <p>абрис береговой линии;</p>	

1	2	3	4
			
3	Конструкции:	историческое берего- и дно-укрепление бульжником по урезу воды, дерновые откосы.	
V. Сад (Санкт-Петербург, г. Пушкин, Павловское шоссе, 10, 12)			
2	Объемно-пространственное и планировочное решение, рельеф:	историческая пространственно-планировочная композиция сада* (в настоящее время утрачена); рельеф – равнинный, без выраженных перепадов, с понижением в сторону парка; историческая трассировка дорожек.	
3	Насаждения:	старовозрастной древостой; породный состав насаждений в соответствии с данными ландшафтной инвентаризации.	

Фотографическое изображение
объекта культурного наследия федерального значения «Пруд»,
расположенного по адресу: Санкт-Петербург, г. Пушкин, Павловское шоссе, 10, 12,
входящего в состав объекта культурного наследия федерального значения
«Отдельный парк», на момент утверждения охранного обязательства.



1. Пруд (общий вид)



2. Пруд (фрагмент, северная часть пруда).



3. Пруд (фрагмент, южная часть пруда).



4. Пруд (фрагмент пристани).



5. Пруд (фрагмент пристани).



6. Пруд (фрагмент, остров в центральной части).

Приложение № 10

к Акту по результатам государственной историко-культурной экспертизы проектной документации на проведение работ по сохранению объектов культурного наследия федерального значения «Водовод Павловский (часть Таицкого)» (г. Пушкин, от 5 Нижнего пруда по ул. Набережной до района Большой Звезды Павловского парка) и «Пруд Колонистский с плотиной-распределителем» (г. Пушкин, в центральной части парка), входящих в состав объекта культурного наследия федерального значения «Отдельный парк» (г. Пушкин, между Московским шоссе, Софийским бульв., Павловским шоссе, Парковой ул., линией Витебской железной дороги):

«Проектная документация на проведение работ по реставрации и приспособлению для современного использования объектов культурного наследия федерального значения «Водовод Павловский (часть Таицкого)» (г. Пушкин, от 5 Нижнего пруда по ул. Набережной до района Большой Звезды Павловского парка) и «Пруд Колонистский с плотиной-распределителем» (г. Пушкин, в центральной части парка), входящих в состав объекта культурного наследия федерального значения «Отдельный парк») (г. Пушкин, между Московским шоссе, Софийским бульв., Павловским шоссе, Парковой ул., линией Витебской железной дороги): «Выполнение инженерных изысканий, разработка проектной и рабочей документации в рамках выполнения работ по сохранению объекта культурного наследия «Водовод Павловский (часть Таицкого)», разработанной ООО «СКЕМА ИНЖИНИРИНГ» в 2024 г. (Шифр: 18-ЭА-2023)

Копия паспорта объекта культурного наследия

Утверждено
приказом Министерства культуры
Российской Федерации
от 2 июля 2015 г. № 1906

Экземпляр № 1

781720666440206

Регистрационный номер объекта культурного
наследия в едином государственном реестре
объектов культурного наследия (памятников
истории и культуры) народов Российской Федерации

ПАСПОРТ ОБЪЕКТА КУЛЬТУРНОГО НАСЛЕДИЯ

❖ Фотографическое изображение объекта культурного наследия,
за исключением отдельных объектов археологического наследия,
фотографическое изображение которых вносится на основании решения
соответствующего органа охраны объектов культурного наследия



20.08.2017

Дата съемки (число, месяц, год)

1. Сведения о наименовании объекта культурного наследия

Водовод Павловский (часть Таицкого)

2. Сведения о времени возникновения или дате создания объекта культурного наследия, датах основных изменений (перестроек) данного объекта и (или) датах связанных с ним исторических событий

1804 г.

3. Сведения о категории историко-культурного значения объекта культурного наследия

Федерального значения	Регионального значения	Местного (муниципального значения)
+		

4. Сведения о виде объекта культурного наследия

Памятник	Ансамбль	Достопримечательное место
	+	

5. Номер и дата принятия органом государственной власти решения о включении объекта культурного наследия в единый государственный реестр объектов культурного наследия (памятников истории и культуры) народов Российской Федерации

- постановление Правительства Российской Федерации «О перечне объектов исторического и культурного наследия федерального (общероссийского) значения, находящихся в г. Санкт-Петербурге» № 527 от 10.07.2001 г.

6. Сведения о местонахождении объекта культурного наследия (адрес объекта или при его отсутствии описание местоположения объекта)

Санкт-Петербург, г.Пушкин, от 5 Нижнего пруда по ул. Набережной до района Большой Звезды Павловского парка

7. Сведения о границах территории объекта культурного наследия, включенного в единый государственный реестр объектов культурного наследия (памятников истории и культуры) народов Российской Федерации

- распоряжение КГИОП "Об утверждении границ и режима использования территории объекта культурного наследия федерального значения "Отдельный парк" № 10-1001 от 28.12.2011 г.

8. Описание предмета охраны объекта культурного наследия

Объемно-пространственное и планировочное решение историческое местоположение системы водовода: расположение гидротехнических сооружений, каналов, прудов, дорог, исторических аллеиных посадок, акведука (от Екатерининского парка до Павловского парка); в том числе: - участок от Екатерининского парка до Колонистского пруда в Отдельном парке: местоположение: (от 5-го Нижнего пруда (Фабричный мост-плотина) на территории Екатерининского парка, по территории Фабрики ассигнационных бумаг, по территории сквера, пересекает Софийский бул., выпуск в Колонистский пруд); - участок от Колонистского пруда в Отдельном парке до Павловского парка: местоположение (по территории Отдельного парка, пересекает Витебскую ж.д., по Фильтровскому шоссе, пересекает Тярлевский руч., по Водопроводной ул. до Павловского парка); историческая объемно-пространственное решение системы водовода: сочетание линейных (регулярных) элементов: исторических открытых каналов, подземных участков водовода, полос газона, рядовых посадок деревьев (аллей), дорог с историческими гидротехническими сооружениями (акведуки, мосты, мосты-трубы, плотины); Дубовая аллея: местоположение (в центральной части парка, от южной оконечности Колонистского пруда до линии Октябрьской железной дороги); трассировка (с севера на юго-восток вдоль русла канала Павловского водовода (часть Таицкого); тип посадки (2-х рядная аллея); шаг посадки; породный состав (дуб черешчатый); «Дубок» (Остров с дубком): местоположение (на трассе русла канала Павловского водовода); исторические габариты; исторические габариты и конфигурация сооружений в системе водовода, включая высотные отметки, уклоны по дну; объекты культурного наследия, входящие в состав объекта культурного наследия федерального значения «Отдельный парк», имеющие непосредственные композиционные и конструктивные связи с объектом культурного наследия федерального значения «водовод Павловский (часть Таицкого)»: 1. каменный мост-труба; 2. гранитный мост; 3. каменный мост; объекты культурного наследия по территории которых проходит трасса водовода: 1. Объект культурного наследия федерального значения «Фабрика ассигнационных бумаг, 1785 г., 1819 г., арх. Лукин И.Ф., 1873-1878 гг., арх. Видов А.Ф. (г. Пушкин, Набережная ул., 1); 2. Объект культурного наследия регионального значения «Советский бульвар (б. Софийский бульвар)» (г. Пушкин, Софийский бульвар (б. Советский бульвар)) Объемно-планировочная система историческая трассировка системы водовода (надземная и подземная), в том числе: - участок от Екатерининского парка до Колонистского пруда в Отдельном парке, в том числе: местоположение в системе водовода участка от 5-го Нижнего пруда в Екатерининском парке, по территории Фабрики ассигнационных бумаг, под д.1 по ул. Набережной, по территории сквера до исторического канала водовода*; (*исторический открытый канал утрачен, сейчас – железобетонный коллектор) открытый канал водовода: местоположение (в центральной части сквера от существующего ж.б. коллектора до ж.б. трубы, входящей в систему водопропуска водовода под Софийским бул.); исторические габариты (руслом трапециевидного сечения: глубина до 3 м, ширина по дну до 1,5 м, по верху – до 10,0 м); историческая трассировка; система водопропуска водовода под Софийским бул. в Колонистский пруд: местоположение; - участок от Колонистского пруда в Отдельном парке до Павловского парка, в том числе: местоположение в системе водовода участка от Колонистского пруда до Витебской железной дороги; открытый канал водовода: местоположение вдоль Дубовой аллеи Отдельного парка; исторические габариты (с руслом трапециевидного сечения: глубина, ширина по дну, ширина по верху; историческая трассировка; расширение канала с искусственным островом с дубом в конце Дубовой аллеи; местоположение в системе водовода участка под Витебской железной дорогой, Фильтровским шоссе, по территории п. Тярлево: по Водопроводной улице до Павловского парка*; (*в настоящее время – железобетонный коллектор) акведук с закрытым желобом: местоположение (над Тярлевский руч.); высотные отметки; историческая планировочная система, в том числе: Водопроводная ул. (историческая эксплуатационная дорога): местоположение (пос. Тярлево: от д.9 по Водопроводной ул., до Садовой ул.); трассировка; Конструктивная система историческая конструктивная система сохранившихся сооружений водовода, в том числе: открытый канал на территории сквера: историческая конструктивная система (откосы одернованы; дно вымощено камнем (булыжником); исторический продольный профиль; историческое поперечное сечение канала; открытый канал на территории Отдельного парка от Колонистского пруда до Витебской железной дорогой: историческая конструктивная система (откосы одернованы, вымощены камнем (булыжником); дно вымощено камнем (булыжником); историческое поперечное сечение канала; исторические конструкции подземных участков водовода.

- Распоряжение КГИОП «Об утверждении предмета охраны объекта культурного наследия федерального значения «Водовод Павловский (часть Таицкого)» № 228-рп от 07.04.2023

г.

9. Сведения о наличии зон охраны данного объекта культурного наследия с указанием номера и даты принятия органом государственной власти акта об утверждении указанных зон либо информация о расположении данного объекта культурного наследия в границах зон охраны иного объекта культурного наследия

- Закон Санкт-Петербурга «О границах объединенных зон охраны объектов культурного наследия, расположенных на территории Санкт-Петербурга, режимах использования земель и требованиях к градостроительным регламентам в границах указанных зон» № 820-7 от 19.01.2009 г.

Всего в паспорте листов

4

Уполномоченное должностное лицо органа охраны объектов культурного наследия

Временно исполняющий обязанности заместителя председателя КГИОП		Яковлев Петр Олегович
должность	подпись	инициалы, фамилия

М.П.



31 . 05 . 2023

Дата оформления паспорта
(число, месяц, год)

Приложение № 4
к охранному обязательству

Фотографическое изображение объекта культурного наследия федерального значения «Водовод Павловский (часть Таицкого)», расположенного по адресу: Санкт–Петербург, г. Пушкин, от 5 Нижнего пруда по ул. Набережной до района Большой Звезды Павловского парка, входящего в состав объекта культурного наследия федерального значения «Отдельный парк»
(фотофиксация выполнена 30.09.2022, 28.11.2022, 05.05.2023)



1. Общий вид на объект культурного наследия. Фото от 05.05.2023.



2. Общий вид на объект культурного наследия. Фото от 28.11.2022.



3. Общий вид на объект культурного наследия. Фото от 30.09.2022.



4. Общий вид на объект культурного наследия. Фото от 05.05.2023.



5. Общий вид на объект культурного наследия (акведук). Фото от 05.05.2023.

Утверждено
приказом Министерства культуры
Российской Федерации
от 2 июля 2015 г. № 1906

Экземпляр № 1

781720399040986

Регистрационный номер объекта культурного
наследия в едином государственном реестре
объектов культурного наследия (памятников
истории и культуры) народов Российской Федерации

ПАСПОРТ ОБЪЕКТА КУЛЬТУРНОГО НАСЛЕДИЯ

Фотографическое изображение объекта культурного наследия,
за исключением отдельных объектов археологического наследия,
фотографическое изображение которых вносится на основании решения
соответствующего органа охраны объектов культурного наследия



25.08.2016

Дата съемки (число,месяц,год)

1. Сведения о наименовании объекта культурного наследия

Парк

2. Сведения о времени возникновения или дате создания объекта культурного наследия, датах основных изменений (перестроек) данного объекта и (или) датах связанных с ним исторических событий

1777 г., 1780-1787 гг., 1790-1800 гг., 1801-1828 гг.

3. Сведения о категории историко-культурного значения объекта культурного наследия

Федерального значения	Регионального значения	Местного (муниципального значения)
+		

4. Сведения о виде объекта культурного наследия

Памятник	Ансамбль	Достопримечательное место
	+	

5. Номер и дата принятия органом государственной власти решения о включении объекта культурного наследия в единый государственный реестр объектов культурного наследия (памятников истории и культуры) народов Российской Федерации

- постановление Правительства Российской Федерации «О перечне объектов исторического и культурного наследия федерального (общероссийского) значения, находящихся в г. Санкт-Петербурге» № 527 от 10.07.2001 г.

6. Сведения о местонахождении объекта культурного наследия (адрес объекта или при его отсутствии описание местоположения объекта)

Санкт-Петербург, г. Павловск, Революции ул., 20

7. Сведения о границах территории объекта культурного наследия, включенного в единый государственный реестр объектов культурного наследия (памятников истории и культуры) народов Российской Федерации

- Распоряжение КГИОП "Об утверждении границ и режима использования территории объекта культурного наследия федерального значения " Павловский дворцово-парковый ансамбль" № 241-р от 13.05.2019 г.

8. Описание предмета охраны объекта культурного наследия

Объемно-пространственное и планировочное решение: местоположение Павловского парка к северу, северо-востоку и востоку от города Павловск, к югу, юго-востоку и востоку от поселка Тярлево на территории, ограниченной Садовой улицей (г. Павловск), береговой линией

Запасного Розовопавильонного пруда, Садовой улицей (п. Тярлево), границей жилой застройки п. Тярлево, проездом б/н (ответвление Нововесинской улицы, Комсомольской улицей, Парковой улицей (исторический район Нововесь), Погранично-Ижорской аллеей (по границе с сельскохозяйственными территориями), Парковой улицей (д. Глинка); сочетание открытых пространств (партеров, лугов, водоемов, дорог, площадок), полуоткрытых (участки с группами и одиночными деревьями), закрытых пространств (массивы), с историческими зданиями и сооружениями; Визуальные связи: внутренние визуальные связи: 1. Между объектами культурного наследия, входящими в состав ансамбля "Павловский дворцово-парковый ансамбль", в том числе: - видовые перспективы от Дворца в направлении Парадного поля и в обратную сторону; - визуальные связи Дворца с объектами, расположенными по берегам реки Славянки (в т.ч. «Павильон "Холодная ванна"», «Колоннада Аполлона», «Павильон "Трех граций" и терраса», «Собственный сад»); - видовые панорамы с верхнего уступа долины реки Славянки от объекта «Лестница Большая Каменная (Итальянская) с четырьмя статуями львов и двумя вазами» в направлении объектов «Павильон "Храм дружбы"» и «Каскад Большой»; - видовые панорамы в сторону Дворца и «Павильона «Храм дружбы» с левого берега реки Славянки, с Мариинской и Ботанической аллеей, от «Колоннады Аполлона»; - визуальные связи между объектами, расположенными в долине реки Славянки и по ее берегам (в т.ч. «Пиль-башня», «Мост-плотина Пиль-башенный», «Колонна "Конец света"», «"Амфитеатр" со статуей "Флора"», «Мост-плотина Висконтиев», «Каскад Руинный»; - локальные визуальные связи внутри отдельных районов парка (в т.ч. между павильонами, объектами малой архитектурной формы и скульптурой в Старой Сильвии, Новой Сильвии, между павильонами, объектами малой архитектурной формы, скульптурой, цветниками в Придворцовом районе; 2. С объектом культурного наследия федерального значения, расположенным на территории парка, «Ворота Николаевские с решеткой»; внешние визуальные связи: 3. С объектами культурного наследия, расположенными вне границ парка: федерального значения: - «Парк "Мариенталь"»; - «Церковь Святой Марии Магдалины с госпиталем и богадельней»; - «Конюшни дворцовые»; регионального значения: - «Церковь Преображения Господня»; выявленными объектами: - «Дворцовое садоводство (4 оранжереи)»; - «Училище при церкви св. Марии Магдалины (докторский дом)»; - «Дача И.Б. Штейна (вилла "Миранда") (с садом)»; - «Вокзал станции Павловск»; местоположение, объемно-пространственные, конструктивные, планировочные и архитектурно-художественные характеристики зданий и сооружений, а также ландшафтных объектов, расположенных на территории Павловского парка: Входящих в состав объекта культурного наследия «Павловский дворцово-парковый ансамбль»: 1. "Амфитеатр" со статуей "Флора", сер. XVIII в., 1793 г., арх. Бренна В. 2. Большие круги: 2.1. восточный круг: 2.1.1. бюст "Зима", нач. XVIII в., 1952 г. (постамент) 2.1.2. бюст "Меланхолик", нач. XVIII в., 1952 г. (постамент) 2.1.3. бюст "Сангвиник", нач. XVIII в., 1952 г. (постамент) 2.1.4. бюст "Флегматик", нач. XVIII в., 1952 г. (постамент) 2.1.5. бюст "Холерик", нач. XVIII в., 1952 г. (постамент) 2.1.6. бюст "Юноша", нач. XVIII в., 1952 г. (постамент) 2.1.7. статуя "Мир", нач. XVIII в., ск. Баратта П., XIX в. (постамент) 2.2. западный круг: 2.2.1. бюст "Весна", нач. XVIII в., 1952 г. (постамент) 2.2.2. бюст "Девушка с жемчужной нитью", нач. XVIII в., 1952 г. (постамент) 2.2.3. бюст "Лето", нач. XVIII в., 1952 г. (постамент) 2.2.4. бюст "Наяда" (два), нач. XVIII в., 1952 г. (постамент) 2.2.5. бюст "Нимфа ясного дня", нач. XVIII в., 1952 г. (постамент) 2.2.6. статуя "Правосудие", нач. XVIII в., ск. Баратта П., кон. XVIII в. (постамент) 2.3. цветники партерные Большие круги, 1792-1799 гг., арх. Бренна В. 3. бюст Аполлона Бельведерского, 1-я пол. XIX в. (копия с оригинала ск. Леохара), XIX в. (постамент) 4. Вольерный участок: 4.1. бюст Гомера, XVIII в., 1954 г. (постамент) 4.2. бюст императора Августа, XVIII в., 1954 г. (постамент) 4.3. бюст императора Адриана Публия, 4.4. XVIII в., 1954 г. (постамент) 4.5. бюст императора Гальбы, XVIII в., 1954 г. (постамент) 4.6. бюст императора Карагаллы, XVIII в., 1954 г. (постамент) 4.7. бюст императора Клавдия, XVIII в., 1954 г. (постамент) 4.8. бюст императора Нерона, XVIII в., 1954 г. (постамент) 4.9. бюст императора Октавиана Августа, XVIII в., 1954 г. (постамент) 4.10. бюст императора Оттона, XVIII в., 1954 г. (постамент) 4.11. бюст императора Тита, XVIII в., 1954 г. (постамент) 4.12. бюст императора Юлия Цезаря, XVIII в., 1954 г. (постамент) 4.13. бюст эллинистического поэта, XVIII в., 1954 г. (постамент) 4.14. бюст императора Веспасиана, XVIII в., 1954 г. (постамент) 4.15. ваза-амфора, кон. XVIII в., XIX в. (постамент) 4.16. ваза-кратер, XIX в. 4.17. павильон "Вольер", 1782 г., арх. Камерон Ч., 1806 г., арх. Воронихин А.Н. 4.18. пруд Вольерный, 1863 г., садовый мастер Катцер Ф.К. 4.19. статуя "Венера Итальянская", сер. XIX в. (с оригинала ск. Кановы А.), 2-я пол. XIX в. (постамент) 4.20. статуя "Девушка со льном", 1854 г., ск. Трошель Ю. 4.21. скамьи металлические (шесть), кон. XVIII в., 1980-е гг. (воссоздание) 4.22. статуя "Танцовщица", сер. XIX в., ск. Ринальди Р., 2-я пол. XIX в. 4.23. статуя "Эрминия", сер. XIX в., ск. Ринальди Ф., 2-я пол. XIX в. 5. "Воздушный театр", 1811 г., садовый мастер Асмус А.И., арх. Воронихин А.Н. 6. ворота Ижорские ("Этюпские"), 1790-1791 гг., арх. Камерон Ч., 1803 г., 1831 г., арх. Росси К.И.

7. ворота Мраморные, кон. XVIII в., 1956 г. (перевезены с Каменного острова) 8. ворота "Памятника любезным родителям", 1808 г., арх. Тома де Томон Ж. 9. ворота Розового павильона, 1826 г., арх. Росси К.И. 10. ворота с вазами, 1820-е гг., арх. Росси К.И. 11. ворота Старо-Сильвийские (трое), 1786-1793 гг., арх. Бренна В. 12. ворота Театральные, 1802 г., арх. Бренна В. 13. ворота у дворца, 1824 г., арх. Росси К.И., 1940 г. 14. дворец Павловский (Большой), 1782-1786 гг., арх. Камерон Ч., 1786-1799 гг., арх. Бренна В., 1800-1825 гг., арх. Воронихин А.Н., арх. Кваренги Д., арх. Росси К.И. 15. дренажная и мелиоративная системы парка, XVIII-XIX вв. 16. каскад Большой, 1786-1787 гг., арх. Камерон Ч., 1792-1794 гг., арх. Бренна В. 17. каскад Руинный, 1794 г., арх. Бренна В. 18. Колоннада Аполлона: 18.1. каскад с мостом, 1800 г., арх. Кваренги Д. 18.2. колоннада, 1782-1783 гг., арх. Камерон Ч., 1799-1817 гг. 18.3. статуя Аполлона Бельведерского, 1783 г. (копия с оригинала ск. Леохара), ск. Гордеев Ф.Г., XIX в. (постамент) 18.4. шлюз, 1800 г., арх. Кваренги Д.* 19. Круглый зал ("Музыкальный павильон"), 1799-1800 гг., арх. Бренна В., арх. Камерон Ч. 20. лестница Большая Каменная (Итальянская) с четырьмя статуями львов и двумя вазами, 1799 г., арх. Бренна В. 21. мост Кентавров, 1795-1796 гг., арх. Камерон Ч., 1805 г., 1972 г. 22. мост Олений, 1879 г., инж. Чикалев А.Н. 23. мост у северного корпуса дворца, 1799 г., арх. Бренна В. 24. мост Чугунный у Храма дружбы, 1823 г., арх. Росси К.И., 1888 г. 25. мост-плотина Висконтиев, 1802-1803 гг., строитель Висконти К., арх. Воронихин А.Н. 26. мост-плотина Горбатый, 1784 г., арх. Камерон Ч. 27. мост-плотина Пиль-башенный, 1808 г., строитель Висконти К., арх. Воронихин А.Н., арх. де Фриз И. 28. мост-плотина Черный, 1780-е гг., арх. Камерон Ч., 1799 г., арх. Бренна В. 29. Новая Сильвия: 29.1. ворота Ново-Сильвийские (двое), около 1800 г., арх. Бренна В. 29.2. ворота Траурные мавзолея "Супругу-благодетелю", 1808-1809 гг., арх. Тома де Томон Ж. 29.3. колонна "Конец света", 1783 г., арх. Камерон Ч., 1800 г., арх. Бренна В. 29.4. мавзолей "Супругу-благодетелю", 1808-1809 гг., арх. Тома де Томон Ж., ск. Мартос И.П. 29.5. мост Ново-Сильвийский, 1875 г., арх. Потолов И.Я., инж.-строитель Чикалев А.Н. 29.6. статуя "Аполлон Мусагет", 1798 г. (отливка с оригинала IV в. до н.э.), литейный мастер Гастклу Э., XIX в., 1950-е гг. (постамент) 30. озеро Круглое, 1781 г., арх. Камерон Ч. 31. павильон Елизаветин (Краснодолинный), 1800-1804 гг., арх. Камерон Ч., худ.-декоратор Гонзаго П. 32. павильон "Молочня", 1782 г., арх. Камерон Ч. 33. павильон Розовый, 1811-1812 гг., арх. Воронихин А.Н., 1814 г., арх. Росси К.И., худ.-декоратор Гонзаго П. 34. павильон Росси (памятник императрице Марии Федоровне), 1816 г., арх. Росси К.И., 1914 г. (постройка), ск. Беклемишев В.А. 35. павильон "Холодная ванна", 1799 г., арх. Камерон Ч. 36. павильон "Храм дружбы", 1780-1782 гг., арх. Камерон Ч., 1938 г. (утрачена статуя Цереры) 37. памятник Великой княгине Елене Павловне "на острове" (разрушен), 1806 г., ск. Мартос И.П. 38. памятник императору Павлу I, 1850-1851 гг., 1872 г. (копия с оригинала), ск. Витали И.П. 39. "Памятник любезным родителям", 1786 г., арх. Камерон Ч., 1807 г., ск. Мартос И.П. 40. Пиль-башня, 1795-1797 гг., арх. Бренна В., худ.-декоратор Гонзаго П., 1807 г., арх. Воронихин А.Н. 41. пристани (две), XVIII-XIX вв., Розовопавильонный пруд, о. Ливен; 42. пристани у Висконтиева моста (две), нач. XIX в. 43. пруд Ботанический, кон. XVIII в. 44. пруд Верхний Круглозальный, кон. XVIII в. 45. пруд Верхний Розовопавильонный с плотиной, 1790-е гг. 46. пруд Верхний Старосильвийский с плотиной, 1790-е гг. 47. пруд Висконтиев, XVIII в. 48. пруд Вокзальный, кон. XVIII в. 49. пруд Глазовский, сер. XIX в. 50. пруд Запасной Розовопавильонный, 1790-е гг. 51. пруд Краснодолинный с плотиной, нач. XIX в., худ.-декоратор Гонзаго П. 52. пруд на Новом питомнике, сер. XIX в. 53. пруд на Старом питомнике, сер. XIX в. 54. пруд Нижний Круглозальный, кон. XVIII в. 55. пруд Нижний Розовопавильонный с плотиной, 1790-е гг., 1800-е гг., худ.-декоратор Гонзаго П. 56. пруд Нижний Старосильвийский с плотиной, 1790-е гг. 57. пруд Пиль-башенный, кон. XVIII в. 58. пруд Северный Верхний Новошалеинный с плотиной, нач. XIX в., худ.-декоратор Гонзаго П. 59. пруд Северный Нижний Новошалеинный с плотиной, нач. XIX в., худ.-декоратор Гонзаго П. 60. пруд Старошалеинный, кон. XVIII в. 61. пруд "У обсерватории", 1870-е гг. 62. пруд Фасадный, 1780 г., арх. Камерон Ч. 63. пруд Фонтанный, кон. XVIII в. 64. пруд Центральный (Константиновский) Розовопавильонный с плотиной и островом княгини Ливен, 1790-е гг., 1806-1807 гг., худ.-декоратор Гонзаго П. 65. пруд Южный Верхний Новошалеинный с плотиной 66. пруд Южный Нижний Новошалеинный с плотиной, нач. XIX в., худ.-декоратор Гонзаго П. 67. пруды Венерины (Большой и Малый) с островом Любви, 1800-е гг., худ.-декоратор Гонзаго П. 68. река Славянка, 1780-е гг. (изменение береговой линии), арх. Камерон Ч., 1790-е гг., арх. Бренна В., 1870-е гг. (регулирование русла от Новосильвийского моста до Нововесинского моста) 69. руина у Елизаветина (Краснодолинного) павильона, 1803-1807 гг., арх. Камерон Ч. 70. Собственный сад: 70.1. бюст "Антиной" ("Дионис"), кон. XVIII в., нач. XIX в. (постамент) 70.2. бюст "Неизвестный мужчина", кон. XVIII в., нач. XIX в. (постамент) 70.3. ваза, 1775 г., ск. Жилле Н., нач. XIX в. (постамент) 70.4. ваза, нач. XIX в. 70.5. вазы (четыренадцать), 1805 г., арх. Воронихин А.Н. 70.6. павильон "Трех граций" и терраса, 1800-1801 гг., арх. Камерон Ч., 1803

г., ск. Прокофьев П.П., ск. Трискорни П. 70.7. сад, 1780-е гг., садовый мастер Визлер А.К., худ. Виолье А.Ф. 70.8. скамьи металлические (шесть), кон. XVIII в., 1980-е гг. (воссоздание) 70.9. статуя "Молодой кентавр" (две), кон. XVIII в. (с оригинала Аристея и Папия), ск. Трискорни П. 71. скамья металлическая, нач. XVIII в., 1980 г. (воссоздание) 72. статуи "Аполлон", "Афина", кон. XVIII в. 73. статуя "Актеон", 1816 г., ск. Мартос И.П., отливка Екимова А.В., 1954 г. (постамент) 74. статуя "Аполлон Бельведерский", 1782 г. (с оригинала ск. Леохара), отливка Гастклу Э. по модели Гордеева Ф., 1963 г. (воссоздание постамента) 75. статуя "Боец Боргезе", нач. XIX в. (с оригинала ск. Агасия), 1954 г. (постамент) 76. статуя "Гермес Флорентийский" (Меркурий), 1795 г. (с оригинала III в. до н.э.), отливка Гастклу Э. по модели Гордеева Ф., 1963 г. (воссоздание постамента) 77. статуя "Илионей", 1787 г. (с оригинала школы ск. Скопаса), отливка Можалова В. по модели Гордеева Ф., кон. XVIII в. (постамент) 78. статуя "Каллиопа", 1722 г. (копия с оригинала II в. до н.э.), литейный мастер Гастклу Э., 1963 г. (воссоздание постамента) 79. статуя "Клио", 1794 г. (с оригинала III в. до н.э.), отливка Гастклу Э., 1963 г. (воссоздание постамента) 80. статуя "Мельпомена", 1795 г. (копия с оригинала II в. до н.э.), литейный мастер Гастклу Э., 1963 г. (воссоздание постамента) 81. статуя "Ниобида", 1787 г. (с оригинала школы ск. Скопаса), отливка Можалова В. по модели Гордеева Ф. 82. статуя "Ниобида", 1786 г. (с оригинала школы ск. Скопаса), отливка Можалова В. по модели Гордеева Ф., кон. XVIII в. (постамент) 83. статуя "Полигимния", 1793 г. (с оригинала III в. до н.э.), отливка Гастклу Э., 1963 г. (воссоздание постамента) 84. статуя "Талия", 1795 г. (с оригинала III в. до н.э.), отливка Гастклу Э., 1963 г. (воссоздание постамента) 85. статуя "Терпсихора", 1794 г. (с оригинала II в. до н.э.), отливка Гастклу Э., 1963 г. (воссоздание постамента) 86. статуя "Уrania", 1796 г. (копия с оригинала III в. до н.э.), отливка Гастклу Э., 1963 г. (воссоздание постамента) 87. статуя "Флора", 1796 г. (копия с оригинала II в. до н.э.), отливка Гастклу Э., 1963 г. (воссоздание постамента) 88. статуя "Эвтерпа", 1798 г. (копия с оригинала III в. до н.э.), отливка Гастклу Э., 1963 г. (воссоздание постамента) 89. статуя "Эрато", 1793 г. (копия с оригинала III в. до н.э.), отливка Гастклу Э., 1963 г. (воссоздание постамента) 90. трельяж "Турецкая беседка" с вазами (пятнадцать), 1799 г., худ.-декоратор Гонзаго П., 1815 г., арх. Росси К.И. (*утрачен) Объемно-пространственная композиция, рельеф, планировочная система, дорожная сеть Павловского парка: 1. Придворцовый ландшафтный район: расположенный в южной части Павловского парка, у его южной границы, ограниченный Садовой улицей с южной стороны, правым берегом реки Славянки (включая Фасадный пруд) с западной и северной стороны, Еленинской дорогой и условной перпендикулярной линией от нее к Театральной дороге севернее «павильона «Молочня», Театральной дорогой (с включением Памятника жертвам революции); характеризующийся сочетанием пейзажной и регулярной планировки; равнинным рельефом с крутым понижением в сторону долины реки Славянки на границе ландшафтного района Долина реки Славянки; сочетанием открытых и закрытых пространств, включая: открытые участки, в т.ч.: курдонер дворца, поляны-склоны между дворцом и Фасадным прудом и в районе Итальянской лестницы, Большие круги, Вольерный участок, партер у павильона Росси; закрытые участки, в т.ч.: плотные кулисы и ландшафтные группы между открытыми участками, насаждения в районе «павильона «Молочня»; аллеи посадки, в т.ч. центральная композиционная ось района – Тройная липовая аллея; дорожная сеть, включающая Тройную липовую аллею, Дворцовый проезд, дорожки Вольерного участка, дорожки Больших Кругов, Еленинскую, Николаевскую, Гонзаговскую, Бренновскую, Философскую и Театральную дорожки, покрытие дорожек: из высевок розового гранита на щебеночном основании; архитектурно-ландшафтные участки района и их характеристики: Вольерный участок, расположенный на участке, ограниченном Тройной липовой аллеей, Большим дворцом, Садовой улицей, участком павильона Росси: сочетание регулярной и пейзажной планировки, цветники, боскеты, газоны, щебеночно-набивные дорожки, пруд, здание Вольера, малая архитектурная форма, скульптура, включающие: - открытое пространство с газонами и пьедесталом солнечных часов в центре между дворцом и Вольером; - здание Вольера, фигурный пруд по его оси перед западным фасадом со статуей Венеры Итальянской в центре, рядовыми посадками по сторонам; - боскет со статуей Танцовщицы, его местоположение, разбивка, историческое планировочное решение, габариты дорожек и шпалер, видовой состав, постановка статуи Танцовщицы на пьедестале в центре; - цветочный лабиринт у Вольера, его местоположение, историческое планировочное решение, габариты дорожек; - боскет зеленый лабиринт, его местоположение, разбивка, историческое планировочное решение, габариты дорожек и шпалер, абрис стенки лабиринта, видовой состав, постановка вазы на пьедестале в центре; - тройная дорожка, параллельная Тройной липовой аллее, с востока от Вольера с рядовыми посадками и цветниками; - зеленая аркада из формованных лип параллельная Тройной липовой аллее; Участок павильона Росси, расположенный на территории, ограниченной Вольерным участком, Садовой улицей, районом Парадного поля и Тройной липовой аллеей: включающий круглую, площадку с партером из

газона с акцентами цветочных клумб, плотную кулису с задней стороны павильона Росси, павильон Росси; Участок павильона Молочня и Турецкой беседки, расположенный на территории, ограниченной, Тройной липовой аллеей, Театральной дорогой, границей Придворцового района, Большими Кругами: включающий преимущественно закрытые участки плотных массивов, посадок типа кен-конс, участок Турецкой беседки с площадками, древесными и кустарниковыми насаждениями, вазами на пьедесталах, открытую площадку у павильона «Молочня», павильон «Молочня», воздушный театр; Участок Больших Кругов, расположенный на территории, ограниченной Тройной Липовой аллеей, Большим дворцом, участком павильона «Молочня» и Турецкой беседки, склоном к реке Славянке, включающий два полуоткрытых круглых боскета с регулярным планировочным решением в виде центрального круглого стилобата со скульптурой в центре и цветочной рабаткой по центру, и геометрических партерных участков с цветочными рабатками, акценты в виде топиарных форм из вечнозеленых растений; Участок Собственного сада, расположенный с южной стороны Дворца, в собственной ограде; тип сада - регулярный; историческая объемно-пространственная композиция трехчастная: сочетание боскета «кен-конс», садика с дендрологической коллекцией декоративных кустарников, разрезных цветочных партеров, с павильоном «Трех граций» и террасой, аллеей ваз, скамьями, бюстами; Участок, примыкающий к галерее Гонзаго, расположенный на территории между галереей Гонзаго, Семейной рощей и рекой Славянкой, с пейзажной планировкой, открытыми пространствами (газоны), ландшафтными группами, однорядными посадками посадками формованных лип; 2. Ландшафтный район Парадного поля: расположенный в южной части парка, ограниченный Садовой улицей, Театральной дорогой, участком Пиль-башенной аллеи, 9-й Парадной дорогой, Хозяйственной дорогой; характеризующийся пейзажной планировкой, равнинным рельефом без выраженных перепадов, сочетанием открытых, полуоткрытых и закрытых пространств, включающих: открытые и полуоткрытые пространства: поляны с ландшафтными группами чистого и смешанного состава, обеспечивающие дальние видовые панорамы, в т.ч. в направлении Большого дворца; закрытые пространства: массив на острове княгини Ливен, плотные кулисы вдоль берегов Нижнего Розовопавильонного пруда и вдоль Театральной дороги; дорожная сеть с пейзажной планировкой, в т.ч. Парадные дороги; покрытие дорожек: из высевков розового гранита на щебеночном основании; местоположение, объемно-пространственные, конструктивные, планировочные и архитектурно-художественные характеристики зданий и сооружений, малой архитектурной формы, ландшафтных объектов, элементов гидросистемы; 3. Ландшафтный район Белая Береза: расположенный в восточной части парка, ограниченный Садовой улицей, Пограничной Федоровской дорогой, Погранично-Ижорской дорогой, Парковой улицей (Нововесь), Нововесинской дорогой, Английской дорогой, Пильбашенной аллеей, 9-й Парадной дорогой, Хозяйственной дорогой; характеризующийся планировкой с сочетанием системы регулярных лучевых аллей-просек, образующих пространственно-планировочный каркас, и двух пейзажных дорог и пейзажной планировкой северной части района; пейзажной планировки с регулярной лучевой структурой, равнинным рельефом без выраженных перепадов, сочетанием открытых, полуоткрытых и закрытых пространств, включающих: открытые и полуоткрытые пространства: обширные луга с множественными ландшафтными группами и солитерными посадками на территории в центральной части района («Центральное поле»), окружающей круг белых берез, обеспечивающие дальние панорамные виды в различных направлениях; обширные луга с множественными ландшафтными группами и солитерными посадками в северной части территории района («Северное поле»), обеспечивающие дальние панорамные виды в различных направлениях; круглая поляна с кольцевой дорожкой с ландшафтной группой «Круг белых берез» с круговой посадкой березы пушистой в центре района; панорамы, видовые точки на Английской дороге, включая «Самое красивое место» и Западную дальнюю перспективу Белой Березы; закрытые пространства: плотные массивы вдоль восточной границы парка, массивы по обеим сторонам Ижорской аллеи, кулиса Английской дороги между двумя зонами открытых пространств (северной и центральной), массив вдоль границы с Новой Сильвией, массив вдоль границы с Долиной реки Славянки в северной части района; дорожная сеть с сочетанием пейзажной и регулярной планировок, включающая семь аллей-просек, расходящихся от Круга белых берез (Черной Шляпы (западная часть), Розовопавильонная (западная часть), Белосултанная, Будочная, Черной Шляпы (восточная часть), Розовопавильонная (восточная часть), Липецкая; две кольцевые пейзажные дороги (Дерновая и Английская), пограничные дороги (Погранично-Ижорская дорога, Нововесинская дорога, 9-я Парадная дорога, Хозяйственная дорога), Ижорскую аллею, Бельведерную дорогу, дорожку Круга белых берез, площадку у Этюпских ворот, прочие дороги; покрытие дорожек: из высевков розового гранита на щебеночном основании, грунтовое и дерновое; аллеиные посадки, в т.ч. вдоль Ижорской аллеи, вдоль Розовопавильонной аллеи (восточная часть); местоположение, объемно-пространственные,

конструктивные, планировочные и архитектурно-художественные характеристики зданий и сооружений, малой архитектурной формы, ландшафтных объектов, элементов гидросистемы;

4. Ландшафтный район Старая Сильвия: расположенный в центральной части парка, ограниченный Пильбашенной аллеей, Еленинской дорогой, условным перпендикуляром от Еленинской дороги к Театральной дороге; характеризующийся сочетанием пейзажной планировки с регулярной лучевой структурой, выраженными перепадами рельефа с плато с плавным подъемом со стороны Придворцового района, и крутыми склонами с плато в сторону реки Славянки и Старосильвийских прудов, включая холм с Амфитеатром, лестничный спуск к Руинному каскаду, преимущественно закрытыми пространствами в сочетании с открытыми пространствами с видовыми панорамами в сторону долины реки Славянки: закрытые пространства: - массив в районе Двенадцати дорожек, переходящий в массив в районе памятника любезным родителям; открытые пространства: - открытые склоны в сторону Еленинской дороги и долины реки Славянки, в т.ч. в районе Амфитеатра, обеспечивающие дальние панорамы; дорожная сеть с сочетанием пейзажной и регулярной планировок, включающая двенадцать дорожек, расходящихся от центральной площадки (Амфитеатральная, Гордеевская, Главная, Пильбашенная, Охотничья, 9-ти муз, Екатерининская и др.), Круговую дорогу, Пильбашенную дорогу (по границе с Парадным полем и Белой Березой), Криковскую дорогу, Еленинскую дорогу, Гонзаговскую дорогу, Философскую дорогу, Театральную дорогу; покрытие дорожек: из высевок розового гранита на щебеночном основании; боскеты; местоположение, объемно-пространственные, конструктивные, планировочные и архитектурно-художественные характеристики зданий и сооружений, малой архитектурной формы, скульптуры, ландшафтных объектов, элементов гидросистемы;

5. Ландшафтный район Новая Сильвия: расположенный в центральной части парка к северу от Старой Сильвии, ограниченный Пильбашенной аллеей, Еленинской дорогой, дорогой от Новосильвийского моста к Нововесинской дороге, Нововесинской дорогой, Английской дорогой; характеризующийся сочетанием пейзажной планировки со сложной регулярной структурой, система дорожек и тропинок лесного типа, оформленных посадкой живой изгороди из акации желтой; выраженными перепадами рельефа с плато со склонами в сторону реки Славянки, Старосильвийских прудов, плавным спуском в северную сторону, Новосильвийским валом со стороны Белой Березы; преимущественно закрытыми пространствами в сочетании с открытыми пространствами с видовыми панорамами в сторону долины реки Славянки: закрытые пространства: - массив в южной части района у Мавзолея Супругу-благодетелю; - массив в центральной и северной частях района; открытые пространства: - открытые склоны в сторону Еленинской дороги и долины реки Славянки, в т.ч. в районе Колонны «Конец Света», обеспечивающие дальние панорамы; - открытая видовая просека от Мавзолея Супругу-благодетелю в сторону реки Славянки; дорожная сеть, сочетающая пейзажную и регулярную планировку, включая: сложную систему дорожек в районе Колонны «Конец Света», состоящую из рядов параллельных дорожек и тропинок, соединяющихся в трех местах с площадкам (в т.ч. пять тропинок Новой Сильвии, Центральную дорожку Новой Сильвии, три поперечные дорожки Новой Сильвии, Дальняя дорожка Новой Сильвии), систему дорожек и площадок в районе Мавзолея Супругу-благодетелю (в т.ч. Мавзолейная дорожка, Траурная дорожка, Большую и Малую площадки Новой Сильвии), Еленинскую дорогу, Нововесинскую дорогу, Английскую дорогу; покрытие дорожек: из высевок розового гранита на щебеночном основании, грунтовое; боскеты; местоположение, объемно-пространственные, конструктивные, планировочные и архитектурно-художественные характеристики зданий и сооружений, малой архитектурной формы, скульптуры, ландшафтных объектов, элементов гидросистемы;

6. Ландшафтный район Долина реки Славянки: расположенный вдоль русла реки Славянки, протекающей по центральной части парка с юга на север, ограниченный Садовой улицей, Ботанической аллеей, Краснодолинной аллеей, Михайловской дорогой, границей парка (с пос. Тярлево), Комсомольской улицей, Нововесинской дорогой, Еленинской дорогой; характеризующийся пейзажной планировкой; рельефом с выраженными перепадами, в виде низменности (долины) с рекой, протекающей по центру и выраженными склонами по обеим сторонам долины; преимущественно открытыми пространствами в сочетании с полуоткрытыми и закрытыми пространствами по верхним краям склонов и локальными массивами: открытые пространства: - открытые поляны в южной части (от Большого Каменного моста-плотины до Черного моста-плотины) с множественными ландшафтными группами и солитерными посадками по обеим сторонам реки и расположенного на ее течении Фасадного пруда, как в долине, так и в верхней части; - открытые поляны с множественными ландшафтными группами и солитерными посадками, открытое пространство озера Круглого на участке в среднем течении от Черного моста-плотины до Висконтиева моста-плотины по обеим сторонам реки и расположенного на ее течении Висконтиева пруда, как в долине, так и в верхней части; - открытые пространства с локальными солитерными посадками в северном

участке от Висконтиева моста-плотины до Нововесинского моста в виде узкого «коридора» с плотными кулисами по верхнему краю склонов долины по обеим сторонам реки и расположенного на ее течении Пильбашенного пруда, включая террасированный склон напротив Амфитеатра (в настоящее время террасы утрачены); Полуоткрытые и закрытые пространства: - Семейная роща у моста Кентавров; - локальный массив у Холодной ванны; - локальный массив у Черного моста-плотины (Эрмитажная роща); - массив-кулиса вдоль левого склона долины (вдоль Ботанической и Краснодолинной аллеи) от Большого каскада до Новосильвийского моста; - массив-кулиса вдоль правого склона на участке от Новосильвийского моста до Нововесинского моста; дорожная сеть с пейзажной планировкой, включающая продольные дороги по берегам реки Славянки (Еленинскую дорогу и Михайловскую дорогу), Николаевскую дорогу, Мариинскую дорогу, Ботаническую аллею, Уединенную аллею, дорогу Зодчего Росси, Каскадную дорогу, Озерную дорогу, Храмовую дорогу, Пихтовую дорогу, Сиреневую аллею, Пильбашенную аллею, Краснодолинную аллею, Александровскую дорогу, Нововесинскую дорогу и др.; покрытие дорожек: из высевок розового гранита на щебеночном основании, грунтовое; аллеи посадки, в т.ч. вдоль Ботанической аллеи, Краснодолинной аллеи; Хмелевая беседка, ее историческое местоположение и объемно-планировочное решение в виде формованных лип, высаженных кольцом; местоположение, объемно-пространственные, конструктивные, планировочные и архитектурно-художественные характеристики зданий и сооружений, малой архитектурной формы, скульптуры, ландшафтных объектов, элементов гидросистемы; 7. Ландшафтный район Большая Звезда (исключая ландшафтный подрайон Красная долина и Долина прудов: расположенный в западной части парка, ограниченный Садовой улицей, Фильтровским шоссе, Тярлевской просекой, Ботанической аллеей; характеризующийся преимущественно регулярной планировкой: лесной массив, прорезанный системой просек, образующих центральную звезду с площадкой с павильоном в центре, и пентаграмму в плане с малыми звездами аллей; равнинным рельефом; преимущественно закрытыми пространствами (в сочетании с локальными открытыми пространствами): открытые пространства: - открытые поляны в южной части (в районе Вокзального пруда) с множественными ландшафтными группами и солитерными посадками; - открытые поляны в центральной части (площадка в районе Круглого зала, оформленная кольцевой живой изгородью, к северу от Круглого зала, в районе Верхнего Круглозального пруда) с ландшафтными группами и солитерными посадками; - локальные площадки (круги) в местах пересечения аллей; закрытые пространства: - массивы на территории района; дорожная сеть преимущественно с регулярной планировкой, включающая: аллеи Дружескую, Молодого Жениха, Нововокзальную, Красного Молодца, Красного Бугра, Зеленой Женщины, Старошалеиную, Богатого Поля, Славянскую, Водопроводную, Славянскую, Грибную, Красного Солнца, Поперечную, Светлую, Дубовую, Вокзальную, Тенистую, просеку бывшей железной дороги; покрытие дорожек: из высевок розового гранита на щебеночном основании, грунтовое и дерновое; аллеи посадки, боскеты; местоположение, объемно-пространственные, конструктивные, планировочные и архитектурно-художественные характеристики зданий и сооружений, малой архитектурной формы, скульптуры, ландшафтных объектов, элементов гидросистемы; 7а. Ландшафтный подрайон Красная долина и Долина прудов: расположенный в северо-западной части парка, ограниченный Тярлевской просекой, Садовой улицей (Тярлево), границей парка, Михайловской дорожкой, Горной дорожкой, Краснодолинной просекой, Краснодолинной аллеей, характеризующийся преимущественно регулярной планировкой; равнинным рельефом; преимущественно закрытыми пространствами в сочетании с локальными открытыми пространствами: открытые пространства: - Тярлевская просека; - Краснодолинная просека; - поляны в северной части района вдоль границы парка у поселка Тярлево с ландшафтными группами и солитерными посадками; закрытые пространства: - массивы на территории района; дорожная сеть преимущественно с пейзажной планировкой, включающая: Славянскую аллею, аллею Красного Бугра, аллею Красного Солнца, Луговую дорожку, Новошалеиную дорожку, Куртинную дорожку, Елизаветинскую дорогу, Тепличную дорожку, Краснодолинную аллею, аллею Красного Молодца, Прибрежную дорожку, Пильбашенную аллею, Лесную дорожку, Фонтанную аллею, Тенистую дорожку, Светлую дорожку, Красную дорожку, Оконечную дорожку, щебеночно-набивное, грунтовое и дерновое покрытие дорожек; аллеи посадки, боскеты; местоположение, объемно-пространственные, конструктивные, планировочные и архитектурно-художественные характеристики зданий и сооружений, малой архитектурной формы, скульптуры, ландшафтных объектов, элементов гидросистемы. 2. Гидросистема: Придворцовый район: Пруд Вольерный, его местоположение на Вольерном участке Придворцового района, абрис береговой линии, исторические дно- и берегоукрепление; Система дренажных и мелиоративных канав с гидротехническими сооружениями; Парадное поле: Система Розовопавильонных прудов (Запасной Розовопавильонный пруд, Пруд Верхний

Розовопавильонный с плотиной, Пруд Центральный (Константиновский) Розовопавильонный с плотиной и островом княгини Ливен, Пруд Нижний Розовопавильонный с плотиной), ее местоположение, абрис береговых линий (включая остров княгини Ливен), исторические дно- и берегоукрепления, перепад высот, гидротехнические сооружения, включая Олений мост, плотины, пристани; Система дренажных и мелиоративных канав, каналов и коллекторов с гидротехническими сооружениями; Белая Береза: Пруд на Старом питомнике, его местоположение, абрис береговой линии, исторические дно- и берегоукрепления; Пруд у Обсерватории, его местоположение, абрис береговой линии, исторические дно- и берегоукрепления; Нововесинский пруд, его местоположение, абрис береговой линии, исторические дно- и берегоукрепления; Система дренажных и мелиоративных канав, каналов и коллекторов с гидротехническими сооружениями, включая большой северный и большой южный дренажи Белой Березы, большой дренаж Северного Поля; Старая Сильвия: Система Старосильвийских прудов (Пруд Верхний Старосильвийский с плотиной, Пруд Нижний Старосильвийский с плотиной), ее местоположение, абрис береговых линий, исторические дно- и берегоукрепления, перепад высот, гидротехнические сооружения (плотины); Система дренажных и мелиоративных канав, каналов и коллекторов с гидротехническими сооружениями; Новая Сильвия: Система дренажных и мелиоративных канав, каналов и коллекторов с гидротехническими сооружениями, включая ручей в Мавзолейном овраге, Новосильвийский ров; Долина реки Славянки: Река Славянка и, расположенные на ее течении пруды Фасадный, Висконтиев и Пильбашенный, ее местоположение, трассировка (пересекает территорию парка с юга на север), абрис береговых линий (включая Еленинский остров), исторические дно- и берегоукрепления, гидротехнические сооружения, включая мосты, мосты-плотны, пристани; Озеро Круглое, его местоположение, абрис береговых линий (включая Еленинский остров), исторические дно- и берегоукрепления, гидротехнические сооружения включая Большой Каскад; Система дренажных и мелиоративных канав, каналов и коллекторов с гидротехническими сооружениями, включая стоки и ручьи впадающие в реку Славянку и озеро Круглое (в т.ч.: Аполлонов каскад, Старошалейный сток, канал Большого Каскада с Большим Каскадом, сток из Круглого озера в реку Славянку, ручей В окзальных прудов с каскадом у Ботанического пруда, ручей Руинного Каскада, перелив Фонтанного пруда, ручей в Мавзолейном овраге, Краснодолинный ручей (Елизаветин каскад); Большая Звезда: Система Вокзальных прудов (Вокзальный пруд, Старошалейный пруд, Ботанический пруд), ее местоположение, абрис береговых линий, исторические дно- и берегоукрепления, перепад высот, гидротехнические сооружения (плотины); Система Круглозальных прудов (Верхний Круглозальный пруд, Нижний Круглозальный пруд), ее местоположение, абрис береговых линий, исторические дно- и берегоукрепления, перепад высот, гидротехнические сооружения (плотины); Система дренажных и мелиоративных канав, каналов и коллекторов с гидротехническими сооружениями, включая часть Тярлевского водовода на участке от створа Водопроводной улицы до Круглого Зала, Старошалейный водовод (от Круглого Зала до Вокзального пруда), Круглозальный сток (от Тярлевского водовода к Круглозальным прудам, часть Глазовского водовода на участке от Тярлевского водовода до границы подрайона Красная долина и Долина прудов; Красная Долина и Долина Прудов: Сложная система прудов (Новошалейные пруды, Краснодолинный пруд, Венерины пруды с Островом Любви), ее местоположение, абрис береговых линий (включая Остров Любви), исторические дно- и берегоукрепления, перепад высот, гидротехнические сооружения, включая мосты-плотины, плотины; Глазовский пруд, его местоположение, абрис береговых линий, исторические дно- и берегоукрепления; Пруд на Новом питомнике, его местоположение, абрис береговых линий, исторические дно- и берегоукрепления; Фонтанный пруд, его местоположение, абрис береговых линий, исторические дно- и берегоукрепления; Система дренажных и мелиоративных канав, каналов и коллекторов с гидротехническими сооружениями, включая часть Глазовского водовода от границы района Большая Звезда до Глазовского пруда, Глазовский ручей, ручей из Пруда на Новом Питомнике в Северный Верхний Новошалейный пруд, протоку из Южного Нижнего Новошалейного пруда в Большой Венерин пруд, слив Большого Венерина пруда через Малый Венерин пруд в Краснодолинный пруд, Краснодолинный ручей, перелив Фонтанного пруда. 3. Насаждения: В соответствии с данными ландшафтной инвентаризации; Старовозрастной и средневозрастной древостой; основной породный состав: лиственница, ель, сосна, пихта, липа, ясень, клен, дуб, вяз, ива, береза; декоративные кустарники, цветники, газоны. 4. Здания и сооружения, малая форма, мемориальные объекты: Местоположение, объемно-пространственные, конструктивные, планировочные и архитектурно-художественные характеристики зданий, сооружений, объектов малой формы и мемориальных объектов, расположенных на территории Павловского парка: 1. Фонтан с лягушками с чашей октогональной формы, скульптурами лягушек, его местоположение (в районе Большая Звезда на северо-восточном берегу Вокзального пруда

вблизи здания Музыкального вокзала (в настоящее время утраченного), габариты, исторические материалы, конструкции, декоративно-художественное решение; 2. Чугунный фонтан (впоследствии переделанный в фонтан-светильник), с круглым основанием, мужскими маскаронами, круглой чашей, сидящей полуобнаженной мужской фигурой (Вакх), историческим ограждением клумбы в основании, его местоположение (в районе Большой Звезды на северо-восточном берегу Вокзального пруда по центральной оси здания Вокзала (Музыкального вокзала), в настоящее время утраченного, исторические габариты, материалы, конструкции, декоративно-художественное решение; 3. Колонна княгини Ливен: Колонна серого гранита на пьедестале из розового гранита с профилировками, на ступенчатом стилобате, завершенная тосканской капителью и, установленным на ней, фрагментом полного антаблемента с метопно-триглифным фризом и выносным карнизом, ее местоположение (в районе Парадное Поле), габариты, исторические материалы, конструкции, декоративно-художественное решение; прямоугольный постамент с металлическим шаром над карнизом, гранитные тумбы круглого сечения с металлическими навершиями по углам стилобата, их местоположение (в районе Парадное Поле), габариты, исторические материалы, конструкции, декоративно-художественное решение; 4. Ваза в честь Фридриха Вильгельма Прусского: Ваза-амфора серо-розового гранита на прямоугольном пьедестале темно-серого гранита с профилировками и ложчатым орнаментом, на известняковом стилобате, ее местоположение (в районе Долина Реки Славянки вблизи павильона Холодная ванна), габариты, исторические материалы, конструкции, декоративно-художественное решение; 5. Памятник Великому Князю Вячеславу Константиновичу в виде мраморной статуи скорбящего ангела на пьедестале в виде наброски валунов, в крытой ажурной металлической беседке с перильным ограждением, растительным орнаментом, фигурным навершием, с выделением деталей позолотой.

- Распоряжение КГИОП "Об утверждении предмета охраны объекта культурного наследия федерального значения "Парк" № 471-рп от 29.12.2021 г.
- Распоряжение КГИОП "О внесении изменений в распоряжение КГИОП от 29.12.2021 № 471-рп" № 13-рп от 13.01.2023 г.


9. Сведения о наличии зон охраны данного объекта культурного наследия с указанием номера и даты принятия органом государственной власти акта об утверждении указанных зон либо информация о расположении данного объекта культурного наследия в границах зон охраны иного объекта культурного наследия

- Закон Санкт-Петербурга "О границах объединенных зон охраны объектов культурного наследия, расположенных на территории Санкт-Петербурга, режимах использования земель и требованиях к градостроительным регламентам в границах указанных зон" № 820-7 от 19.01.2009 г.

Всего в паспорте листов

10

Уполномоченное должностное лицо органа охраны объектов культурного наследия

Временно исполняющий обязанности заместителя председателя КГИОП		Яковлев Петр Олегович
должность	подпись	инициалы, фамилия

08 . 08 . 2023

Дата оформления паспорта
(число, месяц, год)



Приложение № 4
к охранному обязательству

Фотографическое изображение объекта культурного наследия федерального значения «Парк», расположенного по адресу: Санкт–Петербург, г. Павловск, Революции ул., 20, входящего в состав объекта культурного наследия федерального значения «Павловский дворцово–парковый ансамбль» (фотофиксация выполнена 04.10.2022; 25.04.2023).



1. Объект культурного наследия, фрагмент (Тройная липовая аллея)
(фото от 04.10.2022).



2. Объект культурного наследия, фрагмент (аллея Зеленой Женщины) (фото от 04.10.2022).



3. Объект культурного наследия, фрагмент (аллея Красного Бугра) (фото от 04.10.2022).



4. Объект культурного наследия, фрагмент (холм с Амфитеатром) (фото от 04.10.2022).



5. Объект культурного наследия, фрагмент (ландшафтная группа «Круг белых берез») (фото от 04.10.2022).



6. Объект культурного наследия, фрагмент (цветочный лабиринт у Вольера)
(фото от 25.04.2023).



7. Объект культурного наследия, фрагмент (участок Турецкой беседки и прилегающая территория)
(фото от 25.04.2023).



8. Объект культурного наследия, фрагмент (фото от 25.04.2023).



9. Объект культурного наследия, фрагмент (аллея Красного Бугра) (фото от 25.04.2023).

Приложение № 11

к Акту по результатам государственной историко-культурной экспертизы проектной документации на проведение работ по сохранению объектов культурного наследия федерального значения «Водовод Павловский (часть Таицкого)» (г. Пушкин, от 5 Нижнего пруда по ул. Набережной до района Большой Звезды Павловского парка) и «Пруд Колонистский с плотиной-распределителем» (г. Пушкин, в центральной части парка), входящих в состав объекта культурного наследия федерального значения «Отдельный парк» (г. Пушкин, между Московским шоссе, Софийским бульв., Павловским шоссе, Парковой ул., линией Витебской железной дороги):

«Проектная документация на проведение работ по реставрации и приспособлению для современного использования объектов культурного наследия федерального значения «Водовод Павловский (часть Таицкого)» (г. Пушкин, от 5 Нижнего пруда по ул. Набережной до района Большой Звезды Павловского парка) и «Пруд Колонистский с плотиной-распределителем» (г. Пушкин, в центральной части парка), входящих в состав объекта культурного наследия федерального значения «Отдельный парк») (г. Пушкин, между Московским шоссе, Софийским бульв., Павловским шоссе, Парковой ул., линией Витебской железной дороги): «Выполнение инженерных изысканий, разработка проектной и рабочей документации в рамках выполнения работ по сохранению объекта культурного наследия «Водовод Павловский (часть Таицкого)», разработанной ООО «СКЕМА ИНЖИНИРИНГ» в 2024 г. (Шифр: 18-ЭА-2023)

Документы кадастрового учета: кадастровый паспорт

Федеральное государственное бюджетное учреждение «Федеральная кадастровая палата
Федеральной службы государственной регистрации, кадастра и картографии» по Санкт-Петербургу
(полное наименование органа кадастрового учета)

КЛ.1

КАДАСТРОВЫЙ ПАСПОРТ

Сооружения	
(вид объекта недвижимого имущества)	

Лист №	1	Всего листов:	2
--------	---	---------------	---

"29" декабря 2016 г. № 78/201/16-381067	
Кадастровый номер:	78:42:0000000:4024
Номер кадастрового квартала:	78:42:0000000
Предшлющие номера:	—
Дата внесения номера в государственный кадастр недвижимости:	26.12.2016

Описание объекта недвижимого имущества:

1	Адрес (описание местоположения):	Российская Федерация, Санкт-Петербург, Пушкинский район, подвал Павловский (часть Таицкого)		
2	Основная характеристика:	Протяженность	2488	м
3		(тип)	(значение)	(единица измерения)
3	Назначение:	10.1. Сооружения водозаборные		
4	Наименование:	Водовод Павловский (часть Таицкого)		
5	Количество этажей, в том числе подземных этажей:	2, а также подземных 1		
6	Материал наружных стен:	—		
7	Год ввода в эксплуатацию (завершения строительства):	1804		
8	Кадастровая стоимость (руб.):	—		
9	Кадастровый номер земельного участка (участков), в пределах которого расположен объект недвижимого имущества:	78:42:0016110:2, 78:42:0016112:2, 78:42:0016202:7, 78:42:0018217:14, 78:42:1611301:5, 78:42:0000000:3885, 78:42:0000000:3949		
10	Степень готовности объекта незавершенного строительства (%):	—		
11	Кадастровые номера помещений, расположенных в здании или сооружении:	—		
12	Сведения о правах:	—		
13	Сведения о включении в реестр объектов культурного наследия:	—		
14	Особые отметки: мск 64			
15	Сведения о кадастровых инженерах: Крайнова Нина Васильевна, 78-11-0511, ГУП "ГУИОН", 28.11.2016 г.			
16	Дополнительные сведения:			
	16.1	Кадастровые номера объектов недвижимости, образующих с объектом недвижимости	—	
	16.2	Кадастровые номера объектов недвижимости, образующих с объектом недвижимости	—	
16.3	Кадастровые номера объектов, подлежащих снятию с кадастрового учета	—		
17	Характер сведений государственного кадастра недвижимости (статус записи об объекте): Сведения об объекте недвижимости имеют статус учетные			

Инженер	Е. А. Носованкова
(полное наименование должности)	(инициалы, фамилия)



КЛ.2

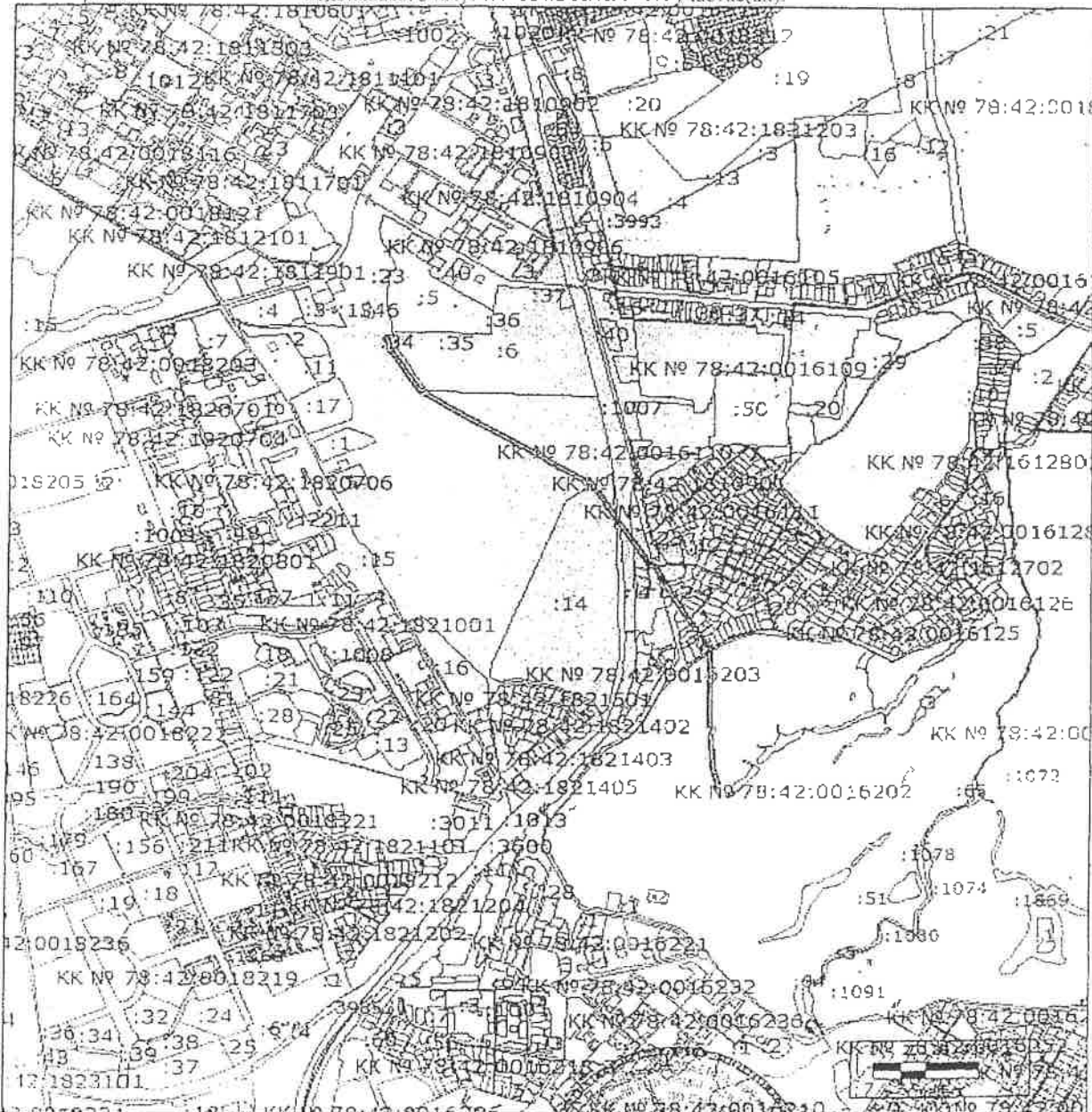
КАДАСТРОВЫЙ ПАСПОРТ

Соборужения (вид объекта недвижимого имущества)	
--	--

Лист №	2	Всего листов	2
--------	---	--------------	---

"29" декабря 2016 г. № 78/2017/6-381067	
Кадастровый номер:	78:42:0000000:4324

Схема расположения объекта недвижимого имущества на земельном участке(их):



Инженер (подпись, наименование должности)	Е. А. Подмазова (подпись, фамилия)
--	---------------------------------------

М.П.



КАДАСТРОВЫЙ ПАСПОРТ

здания, сооружения, объекта незавершенного строительства

Лист № 1, всего листов 2

сооружения

(вид объекта недвижимого имущества)

Дата: 25 декабря 2009 г.
 Кадастровый номер: 78:42:18217:0182
 Инвентарный номер (ранее присвоенный учетный номер) -

1. Описание объекта недвижимости

1.1. **Наименование:** Пруд Колонистский с плотиной и распределителем

1.2. **Адрес (местоположение):**

Субъект Российской Федерации	Санкт-Петербург	
Район	-	
Муниципальное образование	тип	Внутригородская территория города федерального значения
	наименование	город Пушкин
Населенный пункт	тип	город
	наименование	Пушкин
Улица (проспект, переулок и т.д.)	тип	бульвар
	наименование	Софийский
Номер дома	3	
Номер корпуса	-	
Номер строения (сооружения)	I	
Литера	A	
Иное описание местоположения	-	

1.3. **Основная характеристика:** **Площадь застройки** 397.6 кв.м
 (тип) (значение) (единица измерения)

степень готовности объекта незавершенного строительства: -

1.4. **Назначение:** нежилое

1.5. **Этажность:**

количество этажей 1 количество подземных этажей -

1.6. **Год ввода в эксплуатацию (завершения строительства):** 1825

1.7. **Кадастровый номер земельного участка (участков), в пределах которого расположен объект недвижимого имущества:**

1.8. **Предыдущие кадастровые (условные) номера объекта недвижимого имущества:**

1.9. **Примечание:** Наименование объекта по данным КУГИ Пушкинского района.

1.10. **ГУП «ГУИОН»**
 (наименование органа или организации)

Свидетельство серия РН-1 №000153, ~~зависит в реестре аккредитованных организаций за № 254 от 10 мая 2006~~

Комитет по земельным ресурсам и землеустройству Санкт-Петербурга

документов **ГОЛУБЕВА Е. В.**

М.П. 03 МАР 2009

Начальник филиала ГУП «ГУИОН»
 НИЗ Пушкинского и Колпинского районов

(Крайнова Н.В.)

Ф.И.О.

г. Санкт-Петербург 25.12.2009

КАДАСТРОВЫЙ ПАСПОРТ

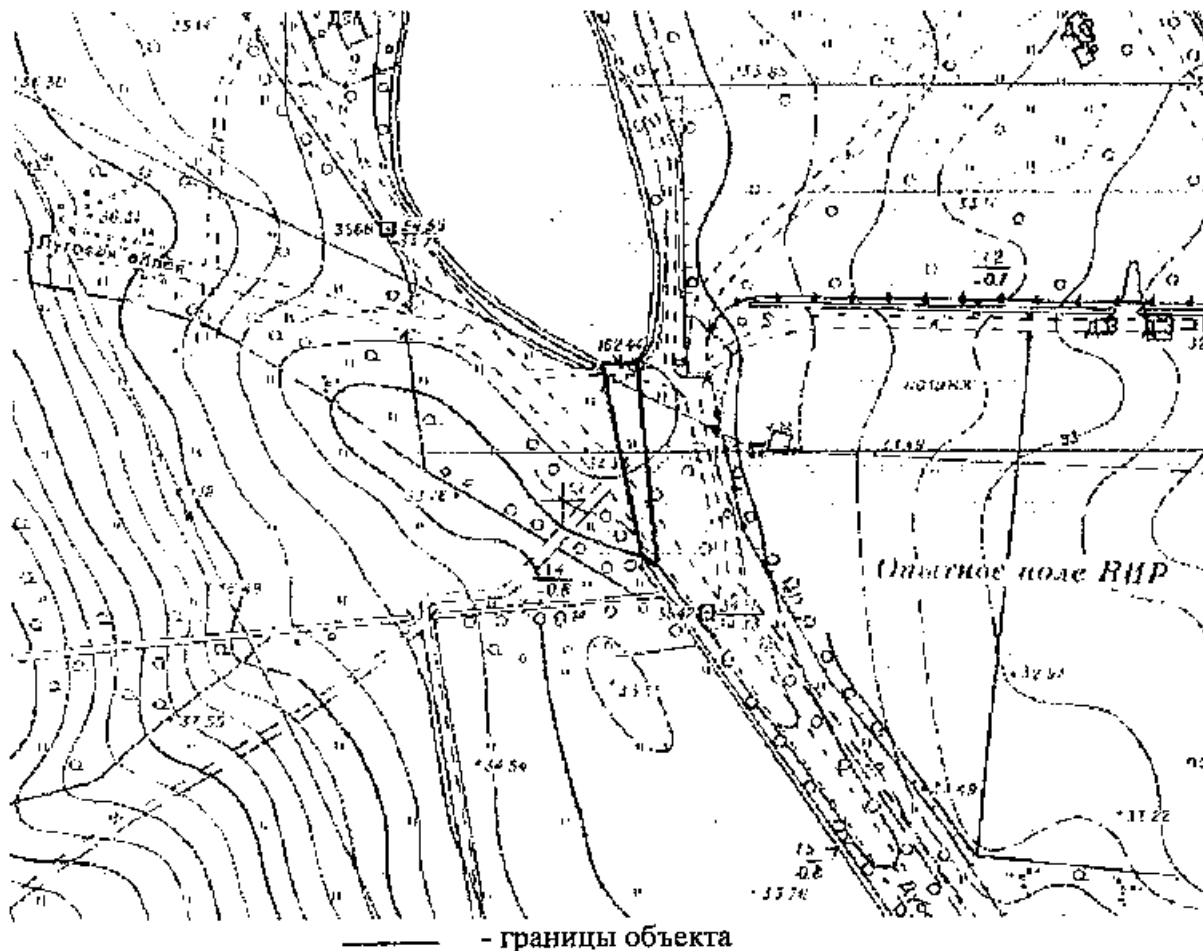
сооружения

(вид объекта недвижимого имущества)

Лист № 2, всего листов 2

Кадастровый номер: 78:40:18017:0:82
Инвентарный номер (ранее присвоенный учетный номер) -

2. Ситуационный план объекта недвижимого имущества



Масштаб 1:2000

Комитет по земельным ресурсам и
землеустройству Санкт-Петербурга

Для
подписания

ГОЛУБЕВА Е. Н.
200 г.
03 МАР 2010

Начальник филиала ГУП «ГУИОН»
ЦНБ Пушкинского и Колпинского районов
(Крайнова Н.В.)
Ф.И.О.
подпись
25.12.2009

Приложение № 12

к Акту по результатам государственной историко-культурной экспертизы проектной документации на проведение работ по сохранению объектов культурного наследия федерального значения «Водовод Павловский (часть Таицкого)» (г. Пушкин, от 5 Нижнего пруда по ул. Набережной до района Большой Звезды Павловского парка) и «Пруд Колонистский с плотиной-распределителем» (г. Пушкин, в центральной части парка), входящих в состав объекта культурного наследия федерального значения «Отдельный парк» (г. Пушкин, между Московским шоссе, Софийским бульв., Павловским шоссе, Парковой ул., линией Витебской железной дороги):

«Проектная документация на проведение работ по реставрации и приспособлению для современного использования объектов культурного наследия федерального значения «Водовод Павловский (часть Таицкого)» (г. Пушкин, от 5 Нижнего пруда по ул. Набережной до района Большой Звезды Павловского парка) и «Пруд Колонистский с плотиной-распределителем» (г. Пушкин, в центральной части парка), входящих в состав объекта культурного наследия федерального значения «Отдельный парк») (г. Пушкин, между Московским шоссе, Софийским бульв., Павловским шоссе, Парковой ул., линией Витебской железной дороги): «Выполнение инженерных изысканий, разработка проектной и рабочей документации в рамках выполнения работ по сохранению объекта культурного наследия «Водовод Павловский (часть Таицкого)», разработанной ООО «СКЕМА ИНЖИНИРИНГ» в 2024 г. (Шифр: 18-ЭА-2023)

Копии договоров с экспертами

ДОГОВОР № ГИКЭ/02
НА ПРОВЕДЕНИЕ ГОСУДАРСТВЕННОЙ ИСТОРИКО-КУЛЬТУРНОЙ ЭКСПЕРТИЗЫ

г. Санкт-Петербург

15 июля 2024 года.

ООО «СКЕМА ИНЖИНИРИНГ», именуемое в дальнейшем «Заказчик», в лице генерального директора **Попова М. А.**, действующего на основании Устава, с одной стороны и **государственный эксперт Назаров Денис Леонидович**, именуемый в дальнейшем «Эксперт», с другой стороны, заключили настоящий Договор о нижеследующем:

1. Предмет договора и срок выполнения работы

1.1. Эксперт обязуется провести государственную историко-культурную экспертизу проектной документации на проведение работ по сохранению объектов культурного наследия федерального значения «Водовод Павловский (часть Таицкого)» (г. Пушкин, от 5 Нижнего пруда по ул. Набережной до района Большой Звезды Павловского парка) и «Пруд Колонистский с плотиной-распределителем» (г. Пушкин, в центральной части парка), входящих в состав объекта культурного наследия федерального значения «Отдельный парк» (г. Пушкин, между Московским шоссе, Софийским бульв., Павловским шоссе, Парковой ул., линией Витебской железной дороги):

«Проектная документация на проведение работ по реставрации и приспособлению для современного использования объектов культурного наследия федерального значения «Водовод Павловский (часть Таицкого)» (г. Пушкин, от 5 Нижнего пруда по ул. Набережной до района Большой Звезды Павловского парка) и «Пруд Колонистский с плотиной-распределителем» (г. Пушкин, в центральной части парка), входящих в состав объекта культурного наследия федерального значения «Отдельный парк») (г. Пушкин, между Московским шоссе, Софийским бульв., Павловским шоссе, Парковой ул., линией Витебской железной дороги): «Выполнение инженерных изысканий, разработка проектной и рабочей документации в рамках выполнения работ по сохранению объекта культурного наследия «Водовод Павловский (часть Таицкого)», разработанной ООО «СКЕМА ИНЖИНИРИНГ» в 2023 г. (Шифр: 18-ЭА-2023).

1.2. Экспертиза проводится в соответствии с требованиями законодательства Российской Федерации в области государственной охраны объектов культурного наследия, в том числе Федерального законом от 25 июня 2002 г. № 73-ФЗ «Об объектах культурного наследия (памятниках истории и культуры) народов Российской Федерации», Постановлением Правительства РФ № 569 от 15.07.2009.

1.3. Срок выполнения работы: с **15.07.2024 по 30.08.2024** года.

1.4. Срок действия договора: до исполнения всех обязательств по настоящему договору, но не позднее 31 декабря 2024 года.

1.5. Эксперт аттестован Приказом Министерства культуры МК РФ № № 2785 от 29.09.2023

1.6. Результатом работ является: **Акт экспертизы** с приложениями, оформленный в электронном виде (в формате pdf) и подписанный экспертом усиленной квалифицированной электронной подписью. **Акт передается** Заказчику на электронном носителе или посредством электронной почты.

2. Стоимость работы и порядок расчетов

2.1. Стоимость работ составляет:

2.2. Расчеты по договору осуществляются в безналичной форме путем перечисления денежных средств на расчетный счет Эксперта в течение 5 (пяти) рабочих дней после подписания акта выполненных работ.

2.3. Не позднее 3 (трех) рабочих дней с момента получения от Эксперта соответствующего акта выполненных работ Заказчик обязан подписать указанный акт и вернуть один экземпляр Эксперту или предоставить мотивированные возражения относительно подписания акта.

3. Порядок исполнения договора

3.1. Заказчик оказывает Эксперту содействие в выполнении обязательств по договору, в том числе предоставляет необходимые документы и информацию.

3.2. Эксперт обеспечивает объективность, всесторонность и полноту проводимых исследований, а также достоверность и обоснованность своих выводов;

3.3. Эксперт обеспечивает конфиденциальность полученной при проведении экспертизы информации.

4. Заключительные положения

4.1. Все дополнения к настоящему договору и его изменения совершаются в письменном виде.

4.2. Документы, направляемые сторонами по электронной почте одной из сторон, имеют полную юридическую силу и могут быть использованы в качестве письменных доказательств в суде.

4.3. Настоящий Договор составлен в двух экземплярах, идентичных по своему содержанию, один из которых передается Эксперту, другой – Заказчику.

5. Реквизиты сторон

«Заказчик»

ООО «СКЕМА ИНЖИНИРИНГ»
ИНН 7810691197, КПП 781301001,
Юр./факт. адрес: 197198,
г. Санкт-Петербург, ул. Воскова, д.12,
литер А, ПОМ. 5Н, ОФИС №1

Генеральный директор
ООО «СКЕМА ИНЖИНИРИНГ»



(Попов М. А.)

«Эксперт»

Назаров Денис Леонидович

Паспорт гражданина РФ:
Выдан:

Место жительства: гор.

ИНН

Эксперт

Назаров Д.Л.

ДОГОВОР № ГИКЭ/03
НА ПРОВЕДЕНИЕ ГОСУДАРСТВЕННОЙ ИСТОРИКО-КУЛЬТУРНОЙ ЭКСПЕРТИЗЫ

г. Санкт-Петербург

15 июля 2024 г.

ООО «СКЕМА ИНЖИНИРИНГ», именуемое в дальнейшем «Заказчик», в лице генерального директора **Попова М. А.**, действующего на основании Устава, с одной стороны,

государственный эксперт Давыдова Нина Анатольевна, именуемый в дальнейшем «Эксперт», с другой стороны, заключили настоящий Договор о нижеследующем:

1. Предмет договора и срок выполнения работы

1.1. Эксперт обязуется **провести государственную историко-культурную экспертизу** проектной документации на проведение работ по сохранению объектов культурного наследия федерального значения «Водовод Павловский (часть Таицкого)» (г. Пушкин, от 5 Нижнего пруда по ул. Набережной до района Большой Звезды Павловского парка) и «Пруд Колонистский с плотиной-распределителем» (г. Пушкин, в центральной части парка), входящих в состав объекта культурного наследия федерального значения «Отдельный парк» (г. Пушкин, между Московским шоссе, Софийским бульв., Павловским шоссе, Парковой ул., линией Витебской железной дороги):

«Проектная документация на проведение работ по реставрации и приспособлению для современного использования объектов культурного наследия федерального значения «Водовод Павловский (часть Таицкого)» (г. Пушкин, от 5 Нижнего пруда по ул. Набережной до района Большой Звезды Павловского парка) и «Пруд Колонистский с плотиной-распределителем» (г. Пушкин, в центральной части парка), входящих в состав объекта культурного наследия федерального значения «Отдельный парк») (г. Пушкин, между Московским шоссе, Софийским бульв., Павловским шоссе, Парковой ул., линией Витебской железной дороги): «Выполнение инженерных изысканий, разработка проектной и рабочей документации в рамках выполнения работ по сохранению объекта культурного наследия «Водовод Павловский (часть Таицкого), разработанной ООО «СКЕМА ИНЖИНИРИНГ» в 2023 г. (Шифр: 18-ЭА-2023).

1.2. Экспертиза проводится в соответствии с требованиями законодательства Российской Федерации в области государственной охраны объектов культурного наследия, в том числе Федерального законом от 25 июня 2002 г. № 73-ФЗ «Об объектах культурного наследия (памятниках истории и культуры) народов Российской Федерации», Постановлением Правительства РФ № 569 от 15.07.2009.

1.3. Срок выполнения работы: с **15.07.2024 по 30.08.2024** года.

1.4. Срок действия договора: до исполнения всех обязательств по настоящему договору, но не позднее 31 декабря 2024 года.

1.5. Эксперт аттестован Приказом Министерства культуры № 2519 от 30.08.2023 г.

1.6. Результатом работ является: **Акт экспертизы** с приложениями, оформленный в электронном виде (в формате pdf) и подписанный экспертом усиленной квалифицированной электронной подписью. **Акт передается** Заказчику на электронном носителе или посредством электронной почты.

2. Стоимость работы и порядок расчетов

2.1. Стоимость работ составляет:

2.2. Расчеты по договору осуществляются в безналичной форме путем перечисления денежных средств на расчетный счет Эксперта в течение 5 (пяти) рабочих дней после подписания акта выполненных работ.

2.3. Не позднее 3 (трех) рабочих дней с момента получения от Эксперта соответствующего акта выполненных работ Заказчик обязан подписать указанный акт и вернуть один экземпляр Эксперту или предоставить мотивированные возражения относительно подписания акта.

3. Порядок исполнения договора

3.1. Заказчик оказывает Эксперту содействие в выполнении обязательств по договору, в том числе предоставляет необходимые документы и информацию.

3.2. Эксперт обеспечивает объективность, всесторонность и полноту проводимых исследований, а также достоверность и обоснованность своих выводов;

3.3. Эксперт обеспечивает конфиденциальность полученной при проведении экспертизы информации.

4. Заключительные положения

4.1. Все дополнения к настоящему договору и его изменения совершаются в письменном виде.

4.2. Документы, направляемые сторонами по электронной почте одной из сторон, имеют полную юридическую силу и могут быть использованы в качестве письменных доказательств в суде.

4.3. Настоящий Договор составлен в двух экземплярах, идентичных по своему содержанию, один из которых передается Эксперту, другой – Заказчику.

5. Реквизиты сторон

«Заказчик»
 ООО «СКЕМА ИНЖИНИРИНГ»
 ИНН 7810691197, КПП 781301001,
 Юр./факт. адрес: 197198,
 г. Санкт-Петербург, ул. Воскова, д.12,
 литер А, ПОМ. 5Н, ОФИС №1

Генеральный директор
 ООО «СКЕМА ИНЖИНИРИНГ»

«Эксперт»
 Давыдова Нина Анатольевна
 Паспорт гражданина РФ:
 выдан

код подразделения
 Адрес:

ИНН
 СНИЛС:
 р/с

Эксперт



(Попов М. А.)

Давыдова Н. А.

ДОГОВОР № ГИКЭ/01
НА ПРОВЕДЕНИЕ ГОСУДАРСТВЕННОЙ ИСТОРИКО-КУЛЬТУРНОЙ ЭКСПЕРТИЗЫ

г. Санкт-Петербург

15 июля 2024 г.

ООО «СКЕМА ИНЖИНИРИНГ», именуемое в дальнейшем «Заказчик», в лице генерального директора **Попова М. А.**, действующего на основании Устава, с одной стороны,

государственный эксперт Курленьиз Галина Александровна, именуемый в дальнейшем «Эксперт», с другой стороны, заключили настоящий Договор о нижеследующем:

1. Предмет договора и срок выполнения работы

1.1. Эксперт обязуется **провести государственную историко-культурную экспертизу** проектной документации на проведение работ по сохранению объектов культурного наследия федерального значения «Водовод Павловский (часть Таицкого)» (г. Пушкин, от 5 Нижнего пруда по ул. Набережной до района Большой Звезды Павловского парка) и «Пруд Колонистский с плотиной-распределителем» (г. Пушкин, в центральной части парка), входящих в состав объекта культурного наследия федерального значения «Отдельный парк» (г. Пушкин, между Московским шоссе, Софийским бульв., Павловским шоссе, Парковой ул., линией Витебской железной дороги):

«Проектная документация на проведение работ по реставрации и приспособлению для современного использования объектов культурного наследия федерального значения «Водовод Павловский (часть Таицкого)» (г. Пушкин, от 5 Нижнего пруда по ул. Набережной до района Большой Звезды Павловского парка) и «Пруд Колонистский с плотиной-распределителем» (г. Пушкин, в центральной части парка), входящих в состав объекта культурного наследия федерального значения «Отдельный парк») (г. Пушкин, между Московским шоссе, Софийским бульв., Павловским шоссе, Парковой ул., линией Витебской железной дороги): «Выполнение инженерных изысканий, разработка проектной и рабочей документации в рамках выполнения работ по сохранению объекта культурного наследия «Водовод Павловский (часть Таицкого), разработанной ООО «СКЕМА ИНЖИНИРИНГ» в 2023 г. (Шифр: 18-ЭА-2023).

1.2. Экспертиза проводится в соответствии с требованиями законодательства Российской Федерации в области государственной охраны объектов культурного наследия, в том числе Федерального законом от 25 июня 2002 г. № 73-ФЗ «Об объектах культурного наследия (памятниках истории и культуры) народов Российской Федерации», Постановлением Правительства РФ № 569 от 15.07.2009.

1.3. Срок выполнения работы: с **15.07.2024 по 30.08.2024** года.

1.4. Срок действия договора: до исполнения всех обязательств по настоящему договору, но не позднее 31 декабря 2024 года.

1.5. Эксперт аттестован Приказом Министерства культуры № 2519 от 30.08.2023 г.

1.6. Результатом работ является: **Акт экспертизы** с приложениями, оформленный в электронном виде (в формате pdf) и подписанный экспертом усиленной квалифицированной электронной подписью. **Акт передается** Заказчику на электронном носителе или посредством электронной почты.

2. Стоимость работы и порядок расчетов

2.1. Стоимость работ составляет:

2.2. Расчеты по договору осуществляются в безналичной форме путем перечисления денежных средств на расчетный счет Эксперта в течение 5 (пяти) рабочих дней после подписания акта выполненных работ.

2.3. Не позднее 3 (трех) рабочих дней с момента получения от Эксперта соответствующего акта выполненных работ Заказчик обязан подписать указанный акт и возвратить один экземпляр Эксперту или предоставить мотивированные возражения

относительно подписания акта.

3. Порядок исполнения договора

3.1. Заказчик оказывает Эксперту содействие в выполнении обязательств по договору, в том числе предоставляет необходимые документы и информацию.

3.2. Эксперт обеспечивает объективность, всесторонность и полноту проводимых исследований, а также достоверность и обоснованность своих выводов;

3.3. Эксперт обеспечивает конфиденциальность полученной при проведении экспертизы информации.

4. Заключительные положения

4.1. Все дополнения к настоящему договору и его изменения совершаются в письменном виде.

4.2. Документы, направляемые сторонами по электронной почте одной из сторон, имеют полную юридическую силу и могут быть использованы в качестве письменных доказательств в суде.

4.3. Настоящий Договор составлен в двух экземплярах, идентичных по своему содержанию, один из которых передается Эксперту, другой – Заказчику.

5. Реквизиты сторон

«Заказчик»
ООО «СКЕМА ИНЖИНИРИНГ»
 ИНН 7810691197, КПП 781301001,
 Юр./факт. адрес: 197198,
 г. Санкт-Петербург, ул. Воскова, д.12,
 литер А, ПОМ. 5Н, ОФИС №1

Генеральный директор
ООО «СКЕМА ИНЖИНИРИНГ»

«Эксперт»
Курленьиз Галина Александровна

Паспорт гражданина РФ:
 выдан

код подразделения
 Адрес:

ИНН
 СНИЛС:
 р/с

Эксперт



(Попов М. А.)

Г.А. Курленьиз

Приложение № 12

к Акту по результатам государственной историко-культурной экспертизы проектной документации на проведение работ по сохранению объектов культурного наследия федерального значения «Водовод Павловский (часть Таицкого)» (г. Пушкин, от 5 Нижнего пруда по ул. Набережной до района Большой Звезды Павловского парка) и «Пруд Колонистский с плотиной-распределителем» (г. Пушкин, в центральной части парка), входящих в состав объекта культурного наследия федерального значения «Отдельный парк» (г. Пушкин, между Московским шоссе, Софийским бульв., Павловским шоссе, Парковой ул., линией Витебской железной дороги):

«Проектная документация на проведение работ по реставрации и приспособлению для современного использования объектов культурного наследия федерального значения «Водовод Павловский (часть Таицкого)» (г. Пушкин, от 5 Нижнего пруда по ул. Набережной до района Большой Звезды Павловского парка) и «Пруд Колонистский с плотиной-распределителем» (г. Пушкин, в центральной части парка), входящих в состав объекта культурного наследия федерального значения «Отдельный парк») (г. Пушкин, между Московским шоссе, Софийским бульв., Павловским шоссе, Парковой ул., линией Витебской железной дороги): «Выполнение инженерных изысканий, разработка проектной и рабочей документации в рамках выполнения работ по сохранению объекта культурного наследия «Водовод Павловский (часть Таицкого)», разработанной ООО «СКЕМА ИНЖИНИРИНГ» в 2024 г. (Шифр: 18-ЭА-2023)

Копии протоколов заседаний экспертной комиссии

Протокол № 1**организационного заседания экспертной комиссии**

по проведению государственной историко-культурной экспертизы проектной документации на проведение работ по сохранению объектов культурного наследия федерального значения «Водовод Павловский (часть Таицкого)» (г. Пушкин, от 5 Нижнего пруда по ул. Набережной до района Большой Звезды Павловского парка) и «Пруд Колонистский с плотиной-распределителем» (г. Пушкин, в центральной части парка), входящих в состав объекта культурного наследия федерального значения «Отдельный парк» (г. Пушкин, между Московским шоссе, Софийским бульв., Павловским шоссе, Парковой ул., линией Витебской железной дороги):
«Проектная документация на проведение работ по реставрации и приспособлению для современного использования объектов культурного наследия федерального значения «Водовод Павловский (часть Таицкого)» (г. Пушкин, от 5 Нижнего пруда по ул. Набережной до района Большой Звезды Павловского парка) и «Пруд Колонистский с плотиной-распределителем» (г. Пушкин, в центральной части парка), входящих в состав объекта культурного наследия федерального значения «Отдельный парк») (г. Пушкин, между Московским шоссе, Софийским бульв., Павловским шоссе, Парковой ул., линией Витебской железной дороги):
«Выполнение инженерных изысканий, разработка проектной и рабочей документации в рамках выполнения работ по сохранению объекта культурного наследия «Водовод Павловский (часть Таицкого)», разработанной ООО «СКЕМА ИНЖИНИРИНГ» в 2023 г. (Шифр: 18-ЭА-2023)

Санкт-Петербург

15 июля 2024 г.

Присутствовали:

1. **Давыдова Нина Анатольевна**, образование высшее. СПбГЛТА им. С.М. Кирова; Прошла обучение в СПбГАСУ в 2017 г. по дополнительной профессиональной программе: Реконструкция и реставрация культурного наследия по направлению «Архитектура». Специальность: Инженер садово-паркового и ландшафтного строительства. Стаж работы по профессии – 20 лет. Место работы – ООО «Гелиантус». Начальник отдела садово-паркового хозяйства и ландшафтной архитектуры. Государственный эксперт по проведению государственной историко-культурной экспертизы. Аттестована в качестве государственного эксперта по проведению государственной историко-культурной экспертизы (Приказ МК РФ от 27.12.2023 г. № 3534);

2. **Курленыз Галина Александровна**, образование высшее (Санкт-Петербургский государственный архитектурно-строительный университет, диплом ВСГ № 1265104, выдан 25.06.2008 г.). Специальность: архитектор-реставратор, стаж работы по профессии 14 лет. Место работы – ООО «НИИПИ Спецреставрация», генеральный директор. Аттестована в качестве государственного эксперта по проведению государственной историко-культурной экспертизы (приказ МК РФ от 30.08.2023 г. № 2519);

3. **Назаров Денис Леонидович**, образование высшее (Государственное образовательное учреждение высшего профессионального образования «Военно-космическая академия имени А.Ф. Можайского»). Специальность: Теплогазоснабжение и вентиляция. Стаж работы по профессии – 19 лет. Место работы – ООО «ИГ «Северо-Запад», генеральный директор. Аттестованный эксперт по проведению государственной историко-культурной экспертизы (приказ МК РФ №2785 от 29.09.2023 г.).

Повестка дня:

1. Утверждение состава членов экспертной комиссии.
2. Выборы председателя и ответственного секретаря экспертной комиссии.
3. Определение порядка работы и принятия решений экспертной комиссии.
4. Определение основных направлений работы экспертов.
5. Утверждение календарного плана работы экспертной комиссии.
6. О принятии от Заказчика документов для проведения экспертизы.

1. Утверждение состава членов экспертной комиссии.

Слушали: Давыдову Н. А. об утверждении состава членов экспертной комиссии.

Постановили: утвердить состав членов экспертной комиссии в следующем составе: Давыдова Н. А., Назаров Д. Л., Курленьиз Г. А.

Голосование: принято единогласно.

2. Выборы председателя и ответственного секретаря экспертной комиссии.

Слушали: Назарова Д. Л. о выборе председателя и ответственного секретаря экспертной комиссии.

Постановили: председателем экспертной комиссии выбрать Давыдову Н. А. ответственным секретарем экспертной комиссии выбрать – Курленьиз Г. А.

Голосование: принято единогласно.

3. Определение порядка работы и принятия решений экспертной комиссии.

Слушали: Курленьиз Г. А. о порядке работы и принятия решений экспертной комиссии;

Постановили: Экспертная комиссия проводит заседания в ходе выполнения государственной историко-культурной экспертизы, решения экспертной комиссии принимаются коллегиально, после проведения необходимых научных исследований, визуального изучения объекта и анализа проектной документации.

Голосование: принято единогласно.

4. Определение основных направлений работы экспертов.

Слушали: Давыдову Н. А. об определении основных направлений работы экспертов.

Решили: определить следующие направления работы экспертов:

1. Давыдова Н. А. проводит анализ представленной проектной документации на предмет ее соответствия требованиям государственной охраны объектов культурного наследия.
2. Назаров Д. Л. определяет состояние элементов предмета охраны объекта культурного наследия и предложенные проектные решения по его сохранению.
3. Курленьиз Г. А. оценивает полноту и комплектность представленной на экспертизу проектной документации.
4. Осмотр объекта проводить коллегиально, ответственный за фотофиксацию – Курленьиз Г. А.

Голосование: принято единогласно.

5. Утверждение календарного плана работы экспертной комиссии.

Слушали: Назарова Д. Л. об утверждении календарного плана работы экспертной комиссии.

Решили: утвердить следующий календарный план работы экспертной комиссии:

Срок проведения экспертизы - «30» мая 2024 года по «26» августа 2024 года:

15.07.2024 г. – натурное обследование объектов, фотофиксация современного состояния;

16.07.2024 г. – 26.08.2024 г. - ознакомление с проектной документацией, обработка материала, подготовка исторической справки, обработка материалов фотофиксации, иконографических материалов, графических материалов, подготовка приложений к Акту по

результатам государственной историко-культурной экспертизы.

27.08.2024 г. – 28.08.2024 г. - оформление Акта по результатам государственной историко-культурной экспертизы.

29.08.2024 г. – заседание комиссии, подписание Акта по результатам государственной историко-культурной экспертизы и передача Заказчику подписанного Акта по результатам государственной историко-культурной экспертизы.

Голосование: принято единогласно

6. О принятии от Заказчика документов для проведения экспертизы.

Слушали: Давыдова Д. Л. о принятии от Заказчика документов для проведения экспертизы.

Постановили:

для проведения государственной историко-культурной экспертизы принять от Заказчика документы в составе:

1. Проектная документация на проведение работ по сохранению объектов культурного наследия федерального значения «Водовод Павловский (часть Таицкого)» (г. Пушкин, от 5 Нижнего пруда по ул. Набережной до района Большой Звезды Павловского парка) и «Пруд Колонистский с плотиной-распределителем» (г. Пушкин, в центральной части парка), входящих в состав объекта культурного наследия федерального значения «Отдельный парк» (г. Пушкин, между Московским шоссе, Софийским бульв., Павловским шоссе, Парковой ул., линией Витебской железной дороги): «Проектная документация на проведение работ по реставрации и приспособлению для современного использования объектов культурного наследия федерального значения «Водовод Павловский (часть Таицкого)» (г. Пушкин, от 5 Нижнего пруда по ул. Набережной до района Большой Звезды Павловского парка) и «Пруд Колонистский с плотиной-распределителем» (г. Пушкин, в центральной части парка), входящих в состав объекта культурного наследия федерального значения «Отдельный парк») (г. Пушкин, между Московским шоссе, Софийским бульв., Павловским шоссе, Парковой ул., линией Витебской железной дороги): «Выполнение инженерных изысканий, разработка проектной и рабочей документации в рамках выполнения работ по сохранению объекта культурного наследия «Водовод Павловский (часть Таицкого)», разработанная ООО «СКЕМА ИНЖИНИРИНГ» в 2023 г. (Шифр: 18-ЭА-2023);

2. Копия Задания КГИОП от 22.05.2024 г. №01-21-1113/24-0-1 на проведение работ по сохранению объекта культурного наследия, включенного в единый государственный реестр объектов культурного наследия (памятников истории и культуры) народов Российской Федерации, или выявленного объекта культурного наследия

3. Копия Задания КГИОП от 22.05.2024 г. №01-21-1112/24-0-1 на проведение работ по сохранению объекта культурного наследия, включенного в единый государственный реестр объектов культурного наследия (памятников истории и культуры) народов Российской Федерации, или выявленного объекта культурного наследия

4. Копия Распоряжения КГИОП от 07.04.2023 г. № 228-рп «Об утверждении перечня предметов охраны объекта культурного наследия федерального значения «Водовод Павловский (часть Таицкого)»

5. Копия Распоряжения КГИОП от 29.12.2021 г. № 471-рп «Об утверждении перечня предметов охраны объекта культурного наследия федерального значения «Парк»

6. Копия Распоряжения КГИОП от 13.01.2023 г. №13-рп «О внесении изменений в распоряжение КГИОП от 29.11.2021 г. №471-рп»

7. Копия Распоряжения КГИОП от 06.04.2021 г. № 84-р «Об утверждении перечня предметов охраны объекта культурного наследия федерального значения «Мосты каменные (пять)»

8. Копия Распоряжения КГИОП от 01.03.2021 г. № 51-р «Об утверждении перечня предметов охраны объекта культурного наследия федерального значения «Водовод Таицкий (система с сооружениями)»

9. Копия Распоряжения КГИОП от 31.05.2024 г. №721-рп «Об утверждении предмета охраны объекта культурного наследия федерального значения «Пруд Колонистский с плотиной-распределителем»

10. Копия Распоряжения КГИОП от 28.12.2011 г. №10-1001 «Об утверждении границ и режима использования территории объекта культурного наследия федерального значения «Отдельный парк».

11. Копия Распоряжения КГИОП от 13.05.2019 г. №241-р «Об утверждении границ и режима использования территории объекта культурного наследия федерального значения «Павловский дворцово-парковый ансамбль».

12. Копия Распоряжения КГИОП от 19.08.2020 г. №259-р «Об утверждении границ и режима использования территории объекта культурного наследия федерального значения «Водовод Таицкий (система с сооружениями)».

13. Копия Распоряжения КГИОП от 14.06.2023 №155-об/23 «Об утверждении охранного обязательства собственника или иного законного владельца объекта культурного наследия федерального значения «Водовод Павловский (часть Таицкого)», включенного в единый государственный реестр объектов культурного наследия (памятников истории и культуры) народов Российской Федерации»

14. Копия Распоряжения КГИОП от 26.09.2023 г. №287-об/23 «Об утверждении охранного обязательства собственника или иного законного владельца объекта культурного наследия федерального значения «Парк», включенного в единый государственный реестр объектов культурного наследия (памятников истории и культуры) народов Российской Федерации»

15. Копия Распоряжения КГИОП от 06.05.2021 г. №07-19-176/21 «Об утверждении охранного обязательства собственника или иного законного владельца объекта культурного наследия федерального значения «Мосты каменные (пять)», включенного в единый государственный реестр объектов культурного наследия (памятников истории и культуры) народов Российской Федерации»

16. Копия Распоряжения КГИОП от 23.11.2020 г. №07-19-524/21 «Об утверждении охранного обязательства собственника или иного законного владельца объекта культурного наследия федерального значения «Мосты каменные (пять)», включенного в единый государственный реестр объектов культурного наследия (памятников истории и культуры) народов Российской Федерации»

17. Копия выписки из ЕГРН от 01.07.2024 №КУВИ-001/2024-171900917 на сооружение по адресу Российская Федерация, Санкт-Петербург, Пушкинский район, водовод Павловский (часть Таицкого)

18. Копия выписки из ЕГРН от 01.07.2024 № КУВИ-001/2024-171897989 на земельный участок по адресу Российская Федерация, Санкт-Петербург, Пушкинский район, водовод Павловский (часть Таицкого)

19. Копия выписки из ЕГРН от 01.07.2024 № КУВИ-001/2024-171895107 на земельный участок по адресу Санкт-Петербург, поселок Тярлево, Водопроводная улица, дом 9

20. Копия выписки из ЕГРН от 01.07.2024 № КУВИ-001/2024-171899334 на сооружение по адресу Санкт-Петербург, город Пушкин, Софийский бульвар, дом 3, сооружение 1, литера А

21. Копия технического паспорта на сооружение линейно-протяженный объект Водовод Павловский (часть Таицкого)

22. Копия кадастрового паспорта сооружения от 29.12.2016 г. №78/201/16-381067.
23. Копия кадастрового паспорта сооружения от 25.12.2009 г. №78:42:18217:0:82
24. Паспорт объекта культурного наследия федерального значения «Водовод Павловский (часть Таицкого)»
25. Паспорт объекта культурного наследия федерального значения «Парк».

Голосование: принято единогласно.

Эксперт:

Назаров Денис Леонидович


_____ 15.07.2024 г.
(подпись)

Председатель экспертной комиссии:

Давыдова Пина Анатольевна


_____ 15.07.2024 г.
(подпись)

Ответственный секретарь экспертной комиссии:

Курленьиз Галина Александровна


_____ 15.07.2024 г.
(подпись)

Протокол №2

заседания экспертной комиссии

по проведению государственной историко-культурной экспертизы проектной документации на проведение работ по сохранению объектов культурного наследия федерального значения «Водовод Павловский (часть Танцого)» (г. Пушкин, от 5 Нижнего пруда по ул. Набережной до района Большой Звезды Павловского парка) и «Пруд Колонистский с плотиной-распределителем» (г. Пушкин, в центральной части парка), входящих в состав объекта культурного наследия федерального значения «Отдельный парк» (г. Пушкин, между Московским шоссе, Софийским бульв., Павловским шоссе, Парковой ул., линией Витебской железной дороги):

«Проектная документация на проведение работ по реставрации и приспособлению для современного использования объектов культурного наследия федерального значения «Водовод Павловский (часть Танцого)» (г. Пушкин, от 5 Нижнего пруда по ул. Набережной до района Большой Звезды Павловского парка) и «Пруд Колонистский с плотиной-распределителем» (г. Пушкин, в центральной части парка), входящих в состав объекта культурного наследия федерального значения «Отдельный парк») (г. Пушкин, между Московским шоссе, Софийским бульв., Павловским шоссе, Парковой ул., линией Витебской железной дороги):

«Выполнение инженерных изысканий, разработка проектной и рабочей документации в рамках выполнения работ по сохранению объекта культурного наследия «Водовод Павловский (часть Танцого)», разработанной ООО «СКЕМА ИНЖИНИРИНГ» в 2023 г. (Шифр: 18-ЭА-2023)

Санкт-Петербург

29 августа 2024 г.

Присутствовали аттестованные эксперты:

1. **1. Давыдова Нина Анатольевна**, образование высшее. СПбГЛТА им. С.М. Кирова;

Прошла обучение в СПбГАСУ в 2017 г. по дополнительной профессиональной программе: Реконструкция и реставрация культурного наследия по направлению «Архитектура». Специальность: Инженер садово-паркового и ландшафтного строительства. Стаж работы по профессии – 20 лет. Место работы – ООО «Гелиантус» Начальник отдела садово-паркового хозяйства и ландшафтной архитектуры. Государственный эксперт по проведению государственной историко-культурной экспертизы. Аттестована в качестве государственного эксперта по проведению государственной историко-культурной экспертизы (Приказ МК РФ от 27.12.2023 г. № 3534);

2. **Курленьиз Галина Александровна**, образование высшее (Санкт-Петербургский государственный архитектурно-строительный университет, диплом ВСГ № 1265104, выдан 25.06.2008 г.). Специальность: архитектор-реставратор, стаж работы по профессии 14 лет. Место работы – ООО «НИИПИ Спецреставрация», генеральный директор. Аттестована в качестве государственного эксперта по проведению государственной историко-культурной экспертизы (приказ МК РФ от 30.08.2023 г. № 2519);

3. **Назаров Денис Леонидович**, образование высшее (Государственное образовательное учреждение высшего профессионального образования «Военно-космическая академия имени А.Ф. Можайского»). Специальность: Теплогазоснабжение и вентиляция. Стаж работы по профессии – 19 лет. Место работы – ООО «ИГ «Северо-Запад», генеральный директор. Аттестованный эксперт по проведению государственной историко-культурной экспертизы (приказ МК РФ №2785 от 29.09.2023 г.).

Повестка дня:

1. Рассмотрение вывода государственной историко-культурной экспертизы проектной документации на проведение работ по сохранению объектов культурного наследия федерального значения «Водовод Павловский (часть Таицкого)» (г. Пушкин, от 5 Нижнего пруда по ул. Набережной до района Большой Звезды Павловского парка) и «Пруд Колонистский с плотиной-распределителем» (г. Пушкин, в центральной части парка), входящих в состав объекта культурного наследия федерального значения «Отдельный парк» (г. Пушкин, между Московским шоссе, Софийским бульв., Павловским шоссе, Парковой ул., линией Витебской железной дороги): «Проектная документация на проведение работ по реставрации и приспособлению для современного использования объектов культурного наследия федерального значения «Водовод Павловский (часть Таицкого)» (г. Пушкин, от 5 Нижнего пруда по ул. Набережной до района Большой Звезды Павловского парка) и «Пруд Колонистский с плотиной-распределителем» (г. Пушкин, в центральной части парка), входящих в состав объекта культурного наследия федерального значения «Отдельный парк») (г. Пушкин, между Московским шоссе, Софийским бульв., Павловским шоссе, Парковой ул., линией Витебской железной дороги): «Выполнение инженерных изысканий, разработка проектной и рабочей документации в рамках выполнения работ по сохранению объекта культурного наследия «Водовод Павловский (часть Таицкого)», разработанной ООО «СКЕМА ИНЖИНИРИНГ» в 2023 г. (Шифр: 18-ЭА-2023)
2. Согласование вывода и подписание Акта экспертизы цифровой электронной подписью.
3. Принятие решения о передаче Акта государственной историко-культурной экспертизы Заказчику.

Слушали: Давыдову Н. А. об обобщении материалов экспертных заключений членов комиссии. Курленьиз Г.А. о подведении итогов по результатам проведенной государственной историко-культурной экспертизы.

Решили:

Согласиться с тем, что предоставленная проектная документация на проведение работ по сохранению объектов культурного наследия федерального значения «Водовод Павловский (часть Таицкого)» (г. Пушкин, от 5 Нижнего пруда по ул. Набережной до района Большой Звезды Павловского парка) и «Пруд Колонистский с плотиной-распределителем» (г. Пушкин, в центральной части парка), входящих в состав объекта культурного наследия федерального значения «Отдельный парк» (г. Пушкин, между Московским шоссе, Софийским бульв., Павловским шоссе, Парковой ул., линией Витебской железной дороги):

«Проектная документация на проведение работ по реставрации и приспособлению для современного использования объектов культурного наследия федерального значения «Водовод Павловский (часть Таицкого)» (г. Пушкин, от 5 Нижнего пруда по ул. Набережной до района Большой Звезды Павловского парка) и «Пруд Колонистский с плотиной-распределителем» (г. Пушкин, в центральной части парка), входящих в состав объекта культурного наследия федерального значения «Отдельный парк») (г. Пушкин, между Московским шоссе, Софийским бульв., Павловским шоссе, Парковой ул., линией Витебской железной дороги): «Выполнение инженерных изысканий, разработка проектной и рабочей документации в рамках выполнения работ по сохранению объекта культурного наследия «Водовод Павловский (часть Таицкого)», разработанной ООО «СКЕМА ИНЖИНИРИНГ» в 2023 г. (Шифр: 18-ЭА-2023) соответствует требованиям законодательства Российской Федерации в области государственной охраны объектов культурного наследия, представить оформленный текст Акта экспертизы в электронном виде с формулировкой вывода.

Согласовать вывод и подписать Акт экспертизы в порядке, установленном Положением о государственной историко-культурной экспертизе, утвержденным постановлением Правительства Российской Федерации от 15.07.2009 № 569.

Передать заказчику Акт экспертизы, подписанный электронными подписями, со всеми прилагаемыми документами и материалами на электронном носителе в формате документа (PDF).

Голосование по всем вопросам одновременно: принято единогласно.


Эксперт:

Назаров Денис Леонидович


_____ 29.08.2024 г.
(подпись)

Председатель экспертной комиссии:

Давыдова Нина Анатольевна


_____ 29.08.2024 г.
(подпись)

Ответственный секретарь экспертной комиссии:

Курленьиз Галина Александровна


_____ 29.08.2024 г.
(подпись)