

## Акт

по результатам государственной историко-культурной экспертизы раздела обеспечения сохранности объекта культурного наследия регионального значения «Доходный дом и издательство С. М. Проппера», расположенного по адресу Санкт-Петербург, набережная Адмиралтейского канала, дом 15, литера А, Галерная улица, дом 40, литера А, при проведении земляных, строительных, мелиоративных, хозяйственных работ, работ по использованию лесов и иных работ, предусмотренных проектом „Проектная документация на устройство новых оконных проемов на северо-восточном фасаде здания, г. Санкт-Петербург, ул. Галерная д.40, лит. А“, разработанным ООО „Строительная Компания Северная Столица“ в 2024 г., шифр 8-02/24 –

- «Обеспечение сохранности объекта культурного наследия при проведении в границах территории объекта культурного наследия регионального значения „Доходный дом и издательство С. М. Проппера“ (Санкт-Петербург, набережная Адмиралтейского канала, дом 15, литера А, Галерная улица, дом 40, литера А) строительных работ, предусмотренных проектом „Проектная документация на устройство новых оконных проемов на северо-восточном фасаде здания, г. Санкт-Петербург, ул. Галерная д.40, лит. А“, разработанным ООО „Строительная Компания Северная Столица“ в 2024 г., шифр 8-02/24», шифр 8-02/24-МОСОКН, разработанного ООО «Строительная Компания Северная Столица» в 2024 г.

г. Санкт-Петербург

03 сентября 2024 г.

### 1. Дата начала и окончания проведения экспертизы

Настоящая государственная историко-культурная экспертиза (далее-экспертиза) проведена обществом с ограниченной ответственностью «Научно-производственное и проектное объединение “Союзстройреставрация“» (ООО «НПиПО “Союзстройреставрация“»; юридический адрес: 196070, Санкт-Петербург, площадь Чернышевского, дом 10, литера А, помещение 11Н, офис 4, почтовый адрес: 191014, Санкт-Петербург, Литейный проспект, д. 37-39, литера А, ИНН 7810491529, ОГРН 1077847625041, генеральный директор А.Е. Иванов) на основании договора №9 (Приложение 7) от 19.10.2023

Аттестованный эксперт: подписано цифровой подписью Я.В. Губин

в период с 25 апреля 2024 года по 24 июня 2024 года и с 20 августа 2024 года по 03 сентября 2024 г.

## **2. Место проведения экспертизы:**

г. Санкт-Петербург

## **3. Заказчик государственной историко-культурной экспертизы**

ООО "Строительная Компания Северная Столица", ИНН:7806465043. Юридический адрес:195043, город Санкт-Петербург, ул. Лесопарковая, дом 28, литера А, помещение 2-Н, кабинет 3. Генеральный директор: Свентицкий Андрей Евгеньевич.

## **4. Сведения об аттестованном эксперте, проводящем настоящую экспертизу:**

**ГУБИН Ян Владимирович**, образование высшее, окончил Санкт-Петербургский государственный архитектурно-строительный университет (СПбГАСУ), специальность – инженер-строитель ПГС; окончил Санкт-Петербургский гуманитарный университет профсоюзов (СПбГУП), специальность – искусствовед; ученая степень (звание) – кандидат искусствоведения (2005 г.), стаж работы по специальности – 18 лет. Место работы, должность: эксперт по проведению государственной историко-культурной экспертизы ООО «НПиПО “Союзстройреставрация“».

Аттестован в качестве государственного эксперта по проведению государственной историко-культурной экспертизы (приказ Министерства культуры Российской Федерации «Об утверждении статуса аттестованного эксперта по проведению государственной историко-культурной экспертизы» № 1668 от 11.10.2021, №3493 от 25.12.2023, № 105 от 24.01.2024).

Профиль экспертной деятельности (объекты экспертизы):

- выявленные объекты культурного наследия в целях обоснования целесообразности включения данных объектов в реестр;
- документы, обосновывающие включение объектов культурного наследия в реестр;
- документы, обосновывающие изменение категории историко-культурного значения объекта культурного наследия;
- проектная документация на проведение работ по сохранению объектов культурного наследия;
- документы, обосновывающие исключение объектов культурного наследия из реестра;
- документация или разделы документации, обосновывающие меры по обеспечению сохранности объекта культурного наследия, включенного в реестр, выявленного объекта

Аттестованный эксперт: подписано цифровой подписью Я.В. Губин

культурного наследия либо объекта, обладающего признаками объекта культурного наследия, при проведении земляных, мелиоративных, хозяйственных работ, указанных в статье 30 Федерального закона № 73-ФЗ работ по использованию лесов и иных работ в границах территории объекта культурного наследия либо на земельном участке, непосредственно связанном с земельным участком в границах территории объекта культурного наследия;

- проекты зон охраны объекта культурного наследия;
- документация, обосновывающая границы защитной зоны объекта культурного наследия.

## **5. Информация о том, что в соответствии с законодательством Российской Федерации эксперты несут ответственность за достоверность сведений, изложенных в заключении**

Настоящим подтверждаю, что я несу ответственность за достоверность сведений, изложенных в заключении экспертизы, в соответствии с законодательством Российской Федерации.

Аттестованный эксперт: *подписано цифровой подписью* Я.В. Губин

## **6. Цели и объекты экспертизы**

### **6.1. Цели экспертизы**

Обеспечение сохранности объектов культурного наследия, включенных в реестр, выявленных объектов культурного наследия либо объектов, обладающих признаками объекта культурного наследия, при проведении земляных, строительных, мелиоративных, хозяйственных работ, указанных в статье 30 Федерального закона от 25.06.2002 №73-ФЗ «Об объектах культурного наследия (памятниках истории и культуры) народов Российской Федерации» работ по использованию лесов и иных работ, а именно:

- обеспечение сохранности объекта культурного наследия при проведении в границах территории объекта культурного наследия регионального значения „Доходный дом и издательство С. М. Проппера“, расположенного по адресу Санкт-Петербург, набережная Адмиралтейского канала, дом 15, литера А, Галерная улица, дом 40, литера А, строительных работ, предусмотренных проектом „Проектная документация на устройство новых оконных проемов на северо-восточном фасаде здания, г. Санкт-Петербург, ул. Галерная д.40, лит. А“, разработанным ООО „Строительная Компания Северная Столица“ в 2024 г., шифр 8-02/24.

Аттестованный эксперт: *подписано цифровой подписью* Я.В. Губин

## **6.2. Объекты проведения экспертизы**

Раздел об обеспечении сохранности объекта культурного наследия, включенного в реестр, выявленного объекта культурного наследия, входящий в состав проектной документации, при проведении земляных, строительных, мелиоративных, хозяйственных работ, работ по использованию лесов и иных работ, включающий оценку воздействия таких работ на указанные объекты и содержащий меры по обеспечению сохранности указанных объектов при проведении таких работ в границах территорий указанных объектов либо на земельном участке, непосредственно связанном с земельным участком в границах территорий указанных объектов:

Раздел «Обеспечение сохранности объекта культурного наследия при проведении в границах территории объекта культурного наследия регионального значения „Доходный дом и издательство С. М. Проппера“ (Санкт-Петербург, набережная Адмиралтейского канала, дом 15, литера А, Галерная улица, дом 40, литера А) строительных работ, предусмотренных проектом „Проектная документация на устройство новых оконных проемов на северо-восточном фасаде здания, г. Санкт-Петербург, ул. Галерная д.40, лит. А“, разработанным ООО „Строительная Компания Северная Столица“ в 2024 г., шифр 8-02/24» шифр 8-02/24-МОСОКН, разработанный ООО «Строительная Компания Северная Столица в 2024 г.

## **7. Перечень документов, предоставленных заявителем**

- Раздел «Обеспечение сохранности объекта культурного наследия при проведении в границах территории объекта культурного наследия регионального значения «Доходный дом и издательство С. М. Проппера» (Санкт-Петербург, набережная Адмиралтейского канала, дом 15, литера А, Галерная улица, дом 40, литера А) строительных работ, предусмотренных проектом „Проектная документация на устройство новых оконных проемов на северо-восточном фасаде здания, г. Санкт-Петербург, ул. Галерная д.40, лит. А“, разработанным ООО «Строительная Компания Северная Столица» в 2024 г., шифр 8-02/24», шифр 8-02/24-МОСОКН, разработанный ООО «Строительная Компания Северная Столица»;

- копия распоряжения КГИОП №10-31 от 29.01.2013 о включении выявленного объекта культурного наследия в единый государственный реестр объектов культурного наследия (памятников истории и культуры) народов Российской Федерации (Приложение 1);

Аттестованный эксперт: подписано цифровой подписью Я.В. Губин

- копия плана границ территории объекта культурного наследия регионального значения «Доходный дом и издательство С. М. Проппера», утверждённого 30.01.2014 (Приложение 1);

- копия распоряжения КГИОП №417-р от 04.09.2017 об утверждении предмета охраны объекта культурного наследия регионального значения «Доходный дом и издательство С. М. Проппера» (Приложение 1);

- копия паспорта объекта культурного наследия, рег. №781720971820005 от 08.04.2024 (Приложение 1);

- копия распоряжение КГИОП № 10-112 от 21.03.2013 о внесении изменений в распоряжение КГИОП № 10-31 от 29.01.2013 (Приложение 1)

- копия распоряжения КГИОП №07.19-375/17 от 10.10.2017 об утверждении охранного обязательства (Приложение 1)

- выписка ЕГРН № КУВИ-001/2024-205213893 от 13.08.2024 (Приложение 6)

- выписка ЕГРН № КУВИ-001/2024-205214491 от 13.08.2024 (Приложение 6)

## **8. Сведения об обстоятельствах, повлиявших на процесс проведения и результаты экспертизы**

Проведение государственной историко-культурной экспертизы возобновлено в период с 20 августа 2024 года по 03 сентября 2024 года в связи с обнаруженными техническими ошибками. Иные Обстоятельства, повлиявшие на процесс проведения и результаты экспертизы, отсутствуют.

## **9. Сведения о проведенных исследованиях с указанием методов, объема и характера выполненных работ и их результатов:**

Настоящая экспертиза проведена в соответствии с Федеральным законом от 25.06.2002 №73-ФЗ «Об объектах культурного наследия (памятниках истории и культуры) народов Российской Федерации», Положением о государственной историко-культурной экспертизе, утвержденным Постановлением Правительства Российской Федерации от 15.07.2009 №569, законом Санкт-Петербурга от 12.07.2007 г. №333-64 «Об охране объектов культурного наследия в городе Санкт-Петербурга».

В рамках настоящей экспертизы экспертом были проведены следующие исследования:

Аттестованный эксперт: подписано цифровой подписью Я.В. Губин

1) архивно-библиографические исследование в объеме, необходимом для принятия экспертной комиссией соответствующих решений, с целью выявления материалов, содержащих сведения по истории освоения участка, включая перестройки, утраты, строительства, проведение ремонтно-реставрационных работ. В рамках архивно-библиографических исследований была изучена библиография в Русском фонде Российской национальной библиотеке (РНБ), изучены фонды Отдела систематизации, популяризации и хранения документированной информации об объектах культурного наследия КГИОП, Центрального государственного исторического архива Санкт-Петербурга (ЦГИА СПб), Центрального государственного архива кинофотодокументов Санкт-Петербурга (ЦГАКФФД СПб), архивная топографическая съёмка Комитета по градостроительству и архитектуре.

По результатам архивно-библиографических исследований была составлена краткая историческая справка (Приложение 3);

2) визуальное обследование, в процессе которого была сделана подробная фотофиксация современного состояния объекта (фотограф – аттестованный эксперт Я.В. Губин) (Приложение 5).

Визуальное обследование проводилось в целях установления особенностей конструктивного, технического и художественного состояния памятника в целом и его отдельных элементов, степени возможной аварийности в объеме, необходимом для принятия экспертом соответствующих решений;

3) сравнительный анализ всего комплекса данных (документов, материалов, информации) по объекту экспертизы, включая документы, переданные заказчиком;

4) анализ представленных заказчиком исходно-разрешительной документации, комплексных научных исследований и проектной документации.

При проведении экспертизы эксперт соблюдал принципы проведения экспертизы, установленные статьей 29 Федерального закона «Об объектах культурного наследия (памятниках истории и культуры) народов Российской Федерации», обеспечивал объективность, всесторонность и полноту проводимых исследований, а также достоверность и обоснованность своих выводов; самостоятельно оценивал результаты исследований, ответственно и точно формулировал выводы в пределах своей компетенции.

Исследования проводились на основе принципов научной обоснованности, объективности и законности, презумпции сохранности объекта культурного наследия, соблюдения требований безопасности в отношении объекта культурного наследия, достоверности и полноты информации.

Аттестованный эксперт: подписано цифровой подписью Я.В. Губин

Указанные исследования были проведены с применением методов натурного, историко-архивного и историко-архитектурного анализа в объеме, достаточном для обоснования вывода экспертизы. Результаты исследований, проведенных в рамках экспертизы, были оформлены в виде настоящего акта.

## **10. Факты и сведения, выявленные и установленные в результате проведенных исследований**

### **10.1. Учётные сведения.**

Современное здание, в котором проектом предусмотрено устройство оконных проёмов, расположено на территории объекта культурного наследия регионального значения «Доходный дом и издательство С. М. Проппера» (Санкт-Петербург, набережная Адмиралтейского канала, дом 15, литера А, Галерная улица, дом 40, литера А). Распоряжение КГИОП №10-31 о включении указанного объекта в государственный реестр объектов культурного наследия (памятников истории и культуры) народов Российской Федерации утверждено 29.01.2013. План границ утверждён распоряжением КГИОП от 30.01.2014. Предмет охраны утверждён распоряжением КГИОП №417-р от 04.09.2017.

В предмет охраны объекта включены Лицевой корпус по Галерной улице (Галерная ул., 40, лит. А1), Лицевой корпус по набережной Адмиралтейского канала (наб. Адмиралтейского канала, 15, лит. А1), Галерея (дворовый корпус) (Галерная ул., 40, лит. А3). (Приложение 1).

### **10.2. Краткие исторические сведения**

В существующих границах участок сформировался к 1799 г.

Сохранившиеся до настоящего времени флигели были построены: 1881 г. – лицевой флигель по наб. Адмиралтейского канала (гражданский инженер А. И. Петров); 1905 г. – лицевой флигель по Галерной ул. (гражданский инженер М. Ю. Капелинский); 1911 - галерея по восточной границе участка (гражданский инженер М. Ю. Капелинский).

Прочие исторические флигели, возводившиеся в 1800-х-1910-х гг. были утрачены в 2010 г. На их месте в рамках проекта приспособления, экспертиза которого была согласована в КГИОП в 2012 г., возведён 7-этажный апартамент-комплекс, корпуса которого совместно с историческими флигелями формируют систему из трёх замкнутых дворов.

### **10.3. Описание современного состояния объекта.**

Лицевой корпус по Галерной ул. – 4-5 этажный, с мансардой. Лицевой фасад отделан колотым красным гранитом в уровне 1 этажа и облицовочным кирпичом в уровне 2-4 этажей.

Ризалиты по крайним световым осям лицевого фасада завершены башенками. Оконные проёмы - с арочными и прямыми перемычками. Богатый декор включает лепные композиции с медальонами и рокайлями, рамочные полуналичники с лепными розетками, линейные сандрики на каннелированных консолях, муфтированные пилястры со стилизованными композитными капителями, профилированные карнизы, орнаментированные консоли с гирляндами, рокайль с горельефным изображением Иоганна Гутенберга. Металлодекор представлен кронштейнами для фонарей и парапетным ограждением западной башенки.

Дворовый фасад, не включённый в предмет охраны, имеет лаконичное решение. Отделка из гладкой штукатурки чередуется с участками облицовочного кирпича, обрамлёнными профилированными тягами. В настоящее время, по результатам визуального осмотра, здание находится в исправном техническом состоянии.

Лицевой корпус по наб. Адмиралтейского канала. – 4-х этажный, с мансардой. Лицевой фасад отделан штукатуркой с линейным рустом в уровне 1 этажа, «кирпичным» рустом в уровне 2-3этажей, гладко оштукатурен в уровне 4 этажа. По 2 и 8 световым осям в уровне 2-4 этажа устроены эркеры, завершающиеся треугольными фронтонами. Архитектурные декор разнообразен и включает треугольные сандрики на кронштейнах, наличники «с ушками», подоконные филенки с растительными лепными композициями в уровне 2 этажа, линейные сандрики в уровне 2 этажа, сдвоенные пилястры и фигурные пилястры с ионическими капителями в межоконных простенках 4 этажа, треугольный сандрик с пальметтой на лепных консолях, лепные венки с лентами в оформлении балкона по центральной оси. Дворовый фасад не включён в предмет охраны. В настоящее время, по результатам визуального осмотра, здание находится в исправном техническом состоянии.

Галерея (в предмете охраны упомянута как дворовый корпус) представляет собой трёхэтажное здание в три световых оси, которое просматривается только из внутреннего двора исследуемого комплекса. С востока полностью перекрыто примыкающим зданием школьного спортзала. Фасад (не включён в предмет охраны) облицован кирпичом, с выделением элементов гладкой штукатурки. Оконные проёмы прямоугольные в уровне 2 этажа, арочные в уровне 3. В уровне 1 этажа устроены дверные проёмы с современными металлическими заполнениями. В настоящее время, по результатам визуального осмотра, здание находится в исправном техническом состоянии.

Большая часть внутридворовой территории объекта культурного наследия занята 7-этажным апартамент-комплексом, построенным в 2013-2015 гг. и формирующим, совместно с историческими корпусами, систему из трёх замкнутых внутренних дворов.



#### **10.4. Анализ документации.**

На экспертизу представлена документация, обосновывающая меры по обеспечению сохранности объекта культурного наследия при проведении строительных работ в границах территории объекта культурного наследия, – раздел «Обеспечение сохранности объекта культурного наследия при проведении в границах территории объекта культурного наследия строительных работ, предусмотренных проектом „Проектная документация на устройство новых оконных проемов на северо-восточном фасаде здания, г. Санкт-Петербург, ул. Галерная д.40, лит. А“, разработанным ООО «Строительная Компания Северная Столица» в 2024 г., шифр 8-02/24», шифр 8-02/24-МОСОКН, разработанный ООО «Строительная Компания Северная Столица» в 2024 г.

**Сведения о земельном участке, его местоположении, разрешенном режиме использования, непосредственной взаимосвязи (наличии общих границ) с территориями объектов культурного наследия, особенностях рельефа, грунтов и других факторов, влияющих на оценку воздействия запроектированных работ на объектах культурного наследия.**

В данной главе приведено описание современной ситуации на земельном участке, непосредственно связанном с территорией объекта культурного наследия, на котором предусмотрено проведение работ и строительных работ, а также описание объекта культурного наследия.

Земельный участок, в границах которого проектом предусмотрены строительные работы, находится в Адмиралтейском районе Санкт-Петербурга, ограничен с севера Галерной ул., с юга наб. Адмиралтейского канала, с востока и запада – соседней квартальной застройкой.

Кадастровый номер участка - 78:32:0001088:16. Рельеф плоский.

Запроектированные работы предусмотрены в границах территории объекта культурного наследия регионального значения «Доходный дом и издательство С. М. Проппера» (Санкт-Петербург, набережная Адмиралтейского канала, дом 15, литера А, Галерная улица, дом 40, литера А).

**Сведения о наименовании объекта капитального строительства, его функциональном назначении, местоположении на участке, основных объемно-пространственных, конструктивных и технологических решений, особенностях функционирования, благоустройстве.**

Современный дворовый корпус расположен в центральной части участка и имеет сложную конфигурацию, в результате чего совместно с историческими лицевыми корпусами образует систему из трёх замкнутых внутренних дворов. Возведён в 2013-2015 гг. в рамках

приспособления объекта культурного наследия для современного использования под апартамент-отель (в открытых источниках фигурирует с наименованием «Жилой комплекс "Голландия "»).

Конструктивная схема здания – жесткая, с несущими наружными и внутренними стенами, выполненными из монолитного железобетона с армированием арматурой периодического профиля различных диаметров. Толщина стены составляет 200 мм. Утеплитель – минвата 200 мм. Фасад окрашен по подготовленной поверхности.

Фасад, в котором планируется устройство проёмов, расположен по восточной границе участка. Проектируемые проёмы будут выходить в соседний двор, застроенный в 1960-е гг. комплексом зданий школы. Новые проемы выполняются в уровне седьмого этажа, на плоскости фасада расположенной между эркерами, что соответствует помещениям 51-Н и 94-Н.

Предлагается выполнить по три оконных проема с каждой стороны от центрального эркера. Формы оконных проемов повторяют существующие квадратные, по одному с каждой стороны, и в одном ряду с ними оконные проемы в виде вертикально расположенных прямоугольников, по два с каждой стороны. Расположение оконных проемов поддерживает симметрию фасада и не нарушает общие композиционные решения. Цвет новых оконных заполнений выполняется в соответствии с цветом существующих заполнений.

Проектным решением предусматривается прорезка оконных проемов в железобетонной стене с последующим устройством металлической обоймы усиления образовавшихся простенков. В качестве обоймы усиления применен прокатной металлический швеллер и полосовая сталь.

Металлические швеллеры монтируются по периметру в каждом из вновь выполняемых оконных проемов. Между собой, для обеспечения совместной работы швеллеров в зоне простенков, предусмотрен монтаж связующих металлических пластин. Горизонтальный и вертикальные швеллеры дополнительно, в узлах их сопряжения, фиксируются между собой коротышами из угловой стали.

После монтажа металлической обоймы и восстановления поврежденных участков антикоррозийного покрытия предусмотрена отделка откосов цементно-песчаным раствором по металлической штукатурной сетке.

**Сведения об объектах культурного наследия непосредственно взаимосвязанных (примыкающих) к границам участка проектирования с указанием расстояния до них от границ участка производства работ.**

В данной главе представлены все необходимые сведения об объекте культурного

наследия, расположенном на земельных участках, непосредственно связанном с земельным участком, на котором планируется проводить земляные и строительные работы.

**Результаты определения зоны влияния запроектированных работ на окружающие объекты культурного наследия с указанием перечня объектов культурного наследия или их частей, попадающих в зону влияния.**

Поскольку земляные работы настоящим проектом не предусмотрены, то в соответствии с п. 5.1 ТСН 50-302-2004 «Проектирование фундаментов зданий и сооружений» размеры зоны влияния запроектированных работ на ОКН принимаются равными 30 м от дворового флигеля.

**Краткие сведения: о техническом состоянии объекта культурного наследия, попадающего в зону влияния, с описанием всего, что находится в зоне влияния.**

В результате обследования объекта культурного наследия регионального значения «Доходный дом и издательство С. М. Проппера» (Санкт-Петербург, набережная Адмиралтейского канала, дом 15, литера А, Галерная улица, дом 40, литера А) оценивается как работоспособное.

**Оценка воздействия принятых проектных решений, а также запроектированных работ в зоне влияния на ОКН (или части ОКН), обоснованная расчетами или требованиями нормативных документов.**

Согласно п. 9.1. СП 22.13330.2016 требования данного свода правил распространяются на вновь возводимые и реконструируемые сооружения с подземной частью, устраиваемой открытым или полузакрытым способом в котловане.

Таким образом, для данных видов работ по устройству оконных проёмов геотехнический прогноз проводить не требуется.

Новые проемы выполняются на фасаде современного здания в уровне седьмого этажа. Форма оконных проёмов - прямоугольная, расположение оконных проемов поддерживает симметрию фасада и не нарушает общие композиционные решения. Цвет новых оконных заполнений выполняется в соответствии с цветом существующих заполнений. Благодаря этому, картина восприятия исторического лицевого корпуса совместно с современным дворовым не меняется.

Согласно распоряжению КГИОП №417-р от 04.09.2017 об утверждении предмета охраны объекта культурного наследия регионального значения «Доходный дом и издательство С. М. Проппера» (Приложение 1), к предмету охраны объекта культурного наследия отнесены пятно застройки лицевых корпусов по Галерной ул. и по наб. Адмиралтейского канала, архитектурно-художественное решение лицевых фасадов этих

Аттестованный эксперт: подписано цифровой подписью Я.В. Губин

корпусов, местоположение, габариты и конфигурация трёхэтажного дворового корпуса, а также элементы конструктивного решения указанных корпусов и декоративно-художественная отделка интерьеров корпуса по Галерной ул.

Указанные элементы предмета охраны не затрагиваются при устройстве оконных проёмов в современном дворовом корпусе на территории объекта культурного наследия.

Режим использования территории, утверждённый распоряжением КГИОП 30.01.2014 (Приложение 1) предполагает запрет использования территории объекта под хранение машин и механизмов, строительных и иных материалов без согласования с КГИОП. При этом исследуемым проектом предусмотрен подвоз оборудования и стройматериалов вне границ объекта культурного наследия, с территории примыкающего с востока участка. Реализация проектных решений не нарушает целостности объекта культурного наследия и не создаёт угрозы его повреждения.

Таким образом, реализация решений, предусмотренных проектом „Проектная документация на устройство новых оконных проёмов на северо-восточном фасаде здания, г. Санкт-Петербург, ул. Галерная д.40, лит. А“, разработанным ООО «СтройМонтаж» в 2024 г., шифр 8-02/24, не нарушит предмет охраны объекта культурного наследия и режим использования территории объекта культурного наследия.

**Оценка воздействия на объект культурного наследия технологии и организации производства работ с учетом сведений о методах ведения работ, использования машин и механизмов, организации строительной площадки с учетом проезда строительной техники.**

Проектом предусмотрен завоз материалов и оборудования автомашинами малой грузоподъемности через примыкающий к участку с востока школьный двор (то есть вне границ территории объекта культурного наследия). Завоз материалов и оборудования планируется выполнять автомашинами малой грузоподъемности. Установка лесов предусмотрена на крыше спортивного зала, то есть также вне границ объекта культурного наследия.

Применение отбойных молотков не допускается.

После прорезки оконного проема выполняется монтаж металлоконструкций усиления образовавшихся простенков и монтаж оконных блоков. При усилении простенков сопряжение отдельных элементов между собой производится ручной электродуговой сваркой. Работы выполняются специализированной фирмой, имеющей соответствующее оборудование и опыт работ подобного типа.

Аттестованный эксперт: подписано цифровой подписью Я.В. Губин

Монтаж металлических обоев простенков и монтаж оконных заполнений производится со стороны интерьера. Восстановление поврежденной отделки фасада осуществляется со строительных лесов либо, при необходимости, после демонтажа лесов, методом промышленного альпинизма.

Применяемые инструменты и техника не несут деформационных нагрузок на соседние здания.

Наличие временных бытовок для хранения оборудования, материалов, а также для переодевания рабочих не требуется. Хранение оборудования, строительных и отделочных материалов осуществляется в помещениях, в которых предусмотрено выполнение работ.

**Сведения о компенсирующих мероприятиях или обоснование отсутствия необходимости в них по результатам комплексной оценки влияния выполняемых работ.**

Устройство оконных проемов не ведет к изменению конструктивной схемы здания и к изменению действующих нагрузок на фундаменты и на грунты основания. При этом проектом запрещено применение каких-либо отбойных молотков и иного оборудования, вызывающего вибрацию строительных конструкций.

Отсутствие изменений в действующих нагрузках на грунты основания как самого здания, так и находящихся в непосредственной близости от него, исключает возможные вертикальные и горизонтальные перемещения (осадки, вертикальные сдвиги, просадки, подъемы, прогибы и т.п.), а также наклоны (крены).

По результатам комплексной оценки влияния выполняемых работ необходимость проведения компенсирующих мероприятий отсутствует.

**Сведения о видах мониторинга или обоснование отсутствия необходимости мониторинга.**

1) Устройство оконных проемов не ведет к изменению конструктивной схемы здания; предусмотренные проектом решения не затрагивают фундаменты здания и не ведут к изменению действующих нагрузок на фундаменты и на грунты основания.

2) Здания, включенные в предмет охраны объекта культурного наследия, не попадают в зону ведения работ.

3) Проектом запрещено применение каких-либо отбойных молотков и иного оборудования, вызывающего вибрацию строительных конструкций.

4) Отсутствие изменений в действующих нагрузках на грунты основания как самого здания, так и находящихся в непосредственной близости от него других зданий, а также ведение работ без применения оборудования создающего вибрационные нагрузки на несущие и ограждающие конструкции, исключают возможные вертикальные и

горизонтальные перемещения (осадки, вертикальные сдвиги, просадки, подъемы, прогибы и т.п.), а также наклоны (крены), что обеспечивает сохранность расположенных рядом объектов культурного наследия.

На основании изложенного, проведение геотехнического мониторинга за соседними зданиями не требуется.

### **Вывод.**

При выполнении предусмотренных в проектной документации проектных решений и специальных мероприятий, а также технологий и особенностей организации производства работ, проведение работ, предусмотренных проектом «Проектная документация на устройство новых оконных проемов на северо-восточном фасаде здания, г. Санкт-Петербург, ул. Галерная д.40, лит. А», разработанным ООО «СтройМонтаж» в 2024 г., от, не окажет недопустимое негативное влияние на объект культурного наследия регионального значения «Доходный дом и издательство С. М. Проппера» (Санкт-Петербург, набережная Адмиралтейского канала, дом 15, литера А, Галерная улица, дом 40, литера А).

### **Графическая часть.**

В данной главе разделе представлен ситуационный план и схема зоны производства работ с обозначением объектов культурного наследия, расположенных в зоне возможного влияния проводимых работ. В соответствии со схемой, зона производства работ (зона возможного влияния проводимых работ) расположена в непосредственной близости от объекта культурного наследия регионального значения «Доходный дом и издательство С. М. Проппера».

Глава содержит фотофиксацию участка проведения работ, дающая полное представление о современной ситуации на рассматриваемой территории.

Также в данной главе представлены историко-культурный опорный план, графические материалы проекта. Как следует из графических материалов проекта, расположение проектируемых оконных проемов поддерживает симметрию фасада, и не нарушает общие композиционные решения, форма проёмов перекликается с существующим. Представлены решения по усилению образовавшихся простенков металлической обоймой и схема установки лесов с внешней стороны от границы объекта культурного наследия.

## **11. Перечень документов и материалов, собранных и полученных при проведении экспертизы, а также использованной для нее специальной, технической и справочной**

Аттестованный эксперт: подписано цифровой подписью Я.В. Губин

## литературы

- 1) Федеральный закон от 25.06.2002 №73-ФЗ «Об объектах культурного наследия (памятниках истории и культуры) народов Российской Федерации».
- 2) Постановление Правительства РФ от 15 июля 2009 г. №569 «Об утверждении Положения о государственной историко-культурной экспертизе».
- 3) Федеральный закон Российской Федерации от 30.12.2009 г. № 384ФЗ «Технический регламент о безопасности зданий и сооружений».
- 4) ГОСТ Р 55567-2013. Порядок организации и ведения инженерно-технических исследований на объектах культурного наследия. Памятники истории и культуры. Общие требования.
- 5) ГОСТ Р 56198-2014. Мониторинг технического состояния объектов культурного наследия. Недвижимые памятники.
- 6) ГОСТ Р 55945-2014 Общие требования к инженерно-геологическим изысканиям и исследованиям для сохранения объектов культурного наследия.
- 7) СП 20.13330.2016. Нагрузки и воздействия. Актуализированная редакция СНиП 2.01.0785\*/ Минрегион России. М.: ГП ЦПП, 2011.
- 10) Архив КГА. Топографическая съёмка, планшет 2429-09.
- 11) Архив КГИОП. П. 1368. Н -13073. Акт по результатам государственной историко-культурной экспертизы проектной документации по приспособлению для современного использования объекта культурного наследия регионального значения «Доходный дом и издательство С. М. Проппера». ООО «ЛСУ». СПб., 2012.
- 12) Архив КГИОП. П. 1368/Н-12982. Акт по результатам государственной историко-культурной экспертизы выявленного объекта культурного наследия «Доходный дом и издательство С. М Проппера», расположенного по адресу: г. Санкт-Петербург, Галерная ул., 40, наб. Адмиралтейского канала, 15. ООО «ЛСУ». СПб., 2012.
- 13) ЦГАКФФД СПб. Гр 71056.
- 14) ЦГИА СПб. Ф. 513, оп. 38, д. 19.
- 15) ЦГИА СПб. Ф. 513, оп. 102, д. 7.
- 16) ЦГИА СПб. Ф. 569, оп. 15, д. 1040.
- 17) ЦГИА СПб. Ф. 515, оп. 2, д. 24.
- 18) ЦГИА СПб. Ф. 256, оп. 2, д. 1303.
- 19) Архитекторы-строители Санкт-Петербурга середины XIX – начала XX века : справочник / под общ. ред. Б.М. Кирикова. СПб., 1996.

- 20) Весь Петербург: адресная и справочная книга г. Санкт-Петербурга.
- 21) Весь Петроград: адресная и справочная книга г. Петрограда.
- 22) Владимирович А. Г. Петербург в названиях улиц. Происхождение названий улиц и проспектов, рек и каналов, мостов и островов. М., СПб., 2009.

## **12. Обоснование выводов государственной историко-культурной экспертизы**

По результатам проведенных исследований и анализа документации «Обеспечение сохранности объекта культурного наследия при проведении в границах территории объекта культурного наследия регионального значения „Доходный дом и издательство С. М. Пропера“ (Санкт-Петербург, набережная Адмиралтейского канала, дом 15, литера А, Галерная улица, дом 40, литера А) строительных работ, предусмотренных проектом „Проектная документация на устройство новых оконных проемов на северо-восточном фасаде здания, г. Санкт-Петербург, ул. Галерная д.40, лит. А“, разработанным ООО „Строительная Компания Северная Столица“ в 2024 г., шифр 8-02/24», шифр 8-02/24-МОСОКН, разработанной ООО «Строительная Компания Северная Столица» в 2024 г., установлено следующее:

1) складирование материалов на территории и проезд по территории объекта культурного наследия проектом не предусмотрены;

2) по результатам проведенной в разделе оценки воздействия проводимых работ на объекты культурного наследия, попадающих в зону влияния проведение работ по строительству объекта не окажет прямого воздействия на объекты культурного наследия;

3) реализация решений при проведении работ, предусмотренных проектом „Проектная документация на устройство новых оконных проемов на северо-восточном фасаде здания, г. Санкт-Петербург, ул. Галерная д.40, лит. А“, разработанным ООО „Строительная Компания Северная Столица“ в 2024 г., шифр 8-02/24, не нарушит предмет охраны объекта культурного наследия и режим использования территорий объектов культурного наследия;

4) для обеспечения физической сохранности объектов культурного наследия в рассматриваемой документации на основании оценки воздействия проводимых работ на объект культурного наследия были разработаны мероприятия по обеспечению сохранности объектов культурного наследия, включающие решения по организации строительной площадки, движению автотранспорта, исключающие нанесение вреда расположенным на сопряженных территории объекта культурного наследия (размещение лесов и проезд



автотранспорта вне границ объекта культурного наследия), решения по организации производства демонтажных и строительного-монтажных работ с применением щадящих технологических режимов;

5) при соблюдении разработанных в документации мер, направленных на недопущение случайного или умышленного повреждения и уничтожения объекта культурного наследия, расположенного на участке, непосредственно связанным с участком строительства, при проведении работ, предусмотренных проектом „Проектная документация на устройство новых оконных проемов на северо-восточном фасаде здания, г. Санкт-Петербург, ул. Галерная д.40, лит. А“, разработанным ООО «Строительная Компания Северная Столица» в 2024 г., сохранность объекта культурного наследия обеспечивается.

### **13. Выводы экспертизы**

По результатам рассмотрения Раздела «Обеспечение сохранности объекта культурного наследия при проведении в границах территории объекта культурного наследия регионального значения „Доходный дом и издательство С. М. Проппера“ (Санкт-Петербург, набережная Адмиралтейского канала, дом 15, литера А, Галерная улица, дом 40, литера А) строительных работ, предусмотренных проектом „Проектная документация на устройство новых оконных проемов на северо-восточном фасаде здания, г. Санкт-Петербург, ул. Галерная д.40, лит. А“, разработанным ООО „Строительная Компания Северная Столица“ в 2024 г., шифр 8-02/24» шифр 8-02/24-МОСОКН, разработанного ООО «Строительная Компания Северная Столица в 2024 г., аттестованным экспертом сделан вывод о возможности (положительное заключение) обеспечения сохранности объекта культурного наследия регионального значения «Доходный дом и издательство С. М. Проппера», расположенного по адресу Санкт-Петербург, набережная Адмиралтейского канала, дом 15, литера А, Галерная улица, дом 40, литера А, при проведении строительных работ, предусмотренных проектом „Проектная документация на устройство новых оконных проемов на северо-восточном фасаде здания, г. Санкт-Петербург, ул. Галерная д.40, лит. А“, разработанным ООО „Строительная Компания Северная Столица“ в 2024 г., шифр 8-02/24.

### **14. Перечень приложений к акту по результатам государственной историко-культурной экспертизы.**

Приложение №1. Учётная документация объекта культурного наследия

Приложение №2. Историко-культурный опорный план

Аттестованный эксперт: подписано цифровой подписью Я.В. Губин

Приложение №3. Историческая справка

Приложение №4. Историческая иконография

Приложение №5. Материалы фотофиксации на момент заключения экспертизы

Приложение №6. Выписки ЕГРН

Приложение №7. Договора

Аттестованный эксперт Я.В. Губин      *подписано цифровой подписью*      03.09.2024.

Аттестованный эксперт: *подписано цифровой подписью*      Я.В. Губин

Учётная документация объекта культурного  
наследия



ПРАВИТЕЛЬСТВО САНКТ-ПЕТЕРБУРГА  
КОМИТЕТ ПО ГОСУДАРСТВЕННОМУ КОНТРОЛЮ, ИСПОЛЬЗОВАНИЮ  
И ОХРАНЕ ПАМЯТНИКОВ ИСТОРИИ И КУЛЬТУРЫ  
РАСПОРЯЖЕНИЕ

окул

29.01.2013

10-31

**О включении выявленного  
объекта культурного наследия  
в единый государственный реестр  
объектов культурного наследия  
(памятников истории и культуры)  
народов Российской Федерации**

В соответствии с актом, составленным по результатам государственной историко-культурной экспертизы (рег. № 3-9493 от 13.11.2012), выполненным аттестованными государственными экспертами В.Э. Трушковским, М.Е. Мясниковой, Е.А. Степановой, согласованным КГИОП 25.12.2012:

1. Включить в единый государственный реестр объектов культурного наследия (памятников истории и культуры) народов Российской Федерации (далее - реестр) в качестве объекта культурного наследия регионального значения следующий объект: «Доходный дом и издательство С.М. Пропера», расположенный по адресу Санкт-Петербург, набережная Адмиралтейского канала, дом 15, литера А, (Галерная ул., 40; Адмиралтейского кан.наб., 15).

2. Исключить указанный в пункте 1 настоящего распоряжения объект из Списка выявленных объектов культурного наследия, утвержденного приказом КГИОП от 20.02.2001 № 15.

3. Заместителю председателя КГИОП - начальнику Управления государственного учета объектов культурного наследия Г.Р. Агановой обеспечить:

3.1. Направление копии настоящего распоряжения для официального опубликования.

3.2. Направление в Министерство культуры Российской Федерации заявления о регистрации в реестре объекта культурного наследия регионального значения «Доходный дом и издательство С.М. Пропера» в срок 2 месяца со дня издания настоящего распоряжения.

3.3. Направление в Управление Федеральной службы государственной регистрации, кадастра и картографии по Санкт-Петербургу копии настоящего распоряжения.


3.4. Составление учетной документации на включаемый в реестр объект, указанный в пункте 1 настоящего распоряжения.

3.5. Уведомление лица, являющегося собственником объекта, указанного в пункте 1 настоящего распоряжения, о включении объекта в реестр в течение 30 дней со дня издания настоящего распоряжения.

4. Начальнику Управления зон охраны объектов культурного наследия Михайлову А.В. обеспечить внесение соответствующих изменений в базу данных геоинформационной системы MapInfo.

5. Контроль за выполнением настоящего распоряжения возложить на заместителя председателя КГИОП - начальника Управления государственного учета объектов культурного наследия Г.Р. Аганову и первого заместителя председателя КГИОП А.В. Комлева по принадлежности вопросов.

Председатель КГИОП



А.И.Макаров



ПРАВИТЕЛЬСТВО САНКТ-ПЕТЕРБУРГА  
КОМИТЕТ ПО ГОСУДАРСТВЕННОМУ КОНТРОЛЮ, ИСПОЛЬЗОВАНИЮ  
И ОХРАНЕ ПАМЯТНИКОВ ИСТОРИИ И КУЛЬТУРЫ  
РАСПОРЯЖЕНИЕ

окуд

21 МАР 2013№ 10-112

**О внесении изменений в распоряжение КГИОП  
от 29.01.2013 № 10-31**

1. Внести в пункты 1, 3.2 распоряжения КГИОП от 29.01.2013 № 10-31 «О включении выявленного объекта культурного наследия в единый государственный реестр объектов культурного наследия (памятников истории и культуры) народов Российской Федерации» изменение, изложив название объекта культурного наследия регионального значения (далее - Объект) в следующей редакции: «Доходный дом и издательство С.М. Проппера».

2. Заместителю председателя КГИОП – начальнику управления государственного учета объектов культурного наследия обеспечить:

- 2.1. Внесение соответствующих изменений в учетную документацию на Объект;
- 2.2. Официальное опубликование настоящего распоряжения;
- 2.3. Направление заверенной копии настоящего распоряжения в Управление Федеральной службы государственной регистрации, кадастра и картографии по Санкт-Петербургу.

3. Первому заместителю председателя КГИОП обеспечить внесение соответствующих изменений в базу данных геоинформационной системы Mapinfo.

4. Контроль за выполнением распоряжения возложить на заместителя председателя КГИОП – начальника управления государственного учёта объектов культурного наследия.

Председатель КГИОП



А.И. Макаров



ПРАВИТЕЛЬСТВО САНКТ-ПЕТЕРБУРГА  
КОМИТЕТ ПО ГОСУДАРСТВЕННОМУ КОНТРОЛЮ, ИСПОЛЬЗОВАНИЮ И ОХРАНЕ  
ПАМЯТНИКОВ ИСТОРИИ И КУЛЬТУРЫ

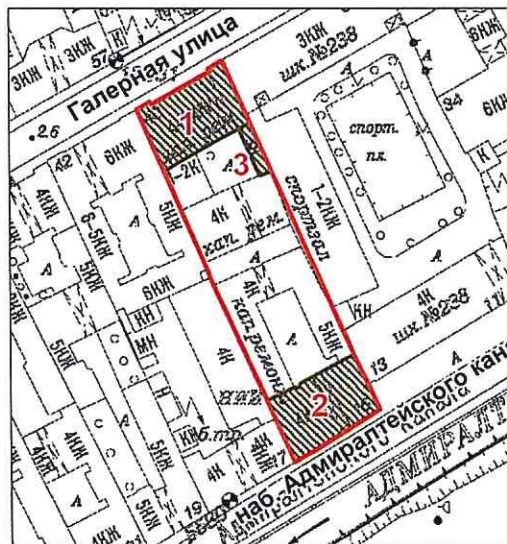
УТВЕРЖДАЮ:

Заместитель председателя Комитета  
по государственному контролю,  
использованию и охране памятников  
истории и культуры - начальник  
управления государственного  
учета объектов культурного наследия

Г.Р. Аганова  
М.П.

" 30 " января 2014

**План границ территории объекта культурного наследия  
регионального значения  
«Доходный дом и издательство С.М. Проппера»**  
Санкт-Петербург, Галерная ул., 40, лит. А; наб. Адмиралтейского кан., 15, лит. А



масштаб 1:2000

УСЛОВНЫЕ ОБОЗНАЧЕНИЯ

- Граница территории объекта культурного наследия регионального значения  
▨ Объект культурного наследия регионального значения

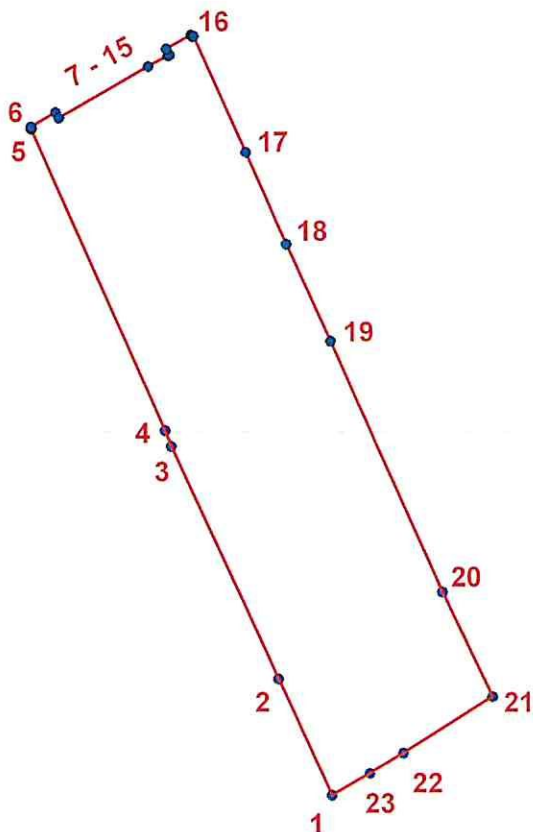
ЭКСПЛИКАЦИЯ:

1. Лицевой корпус по Галерной улице  
(Галерная ул., 40, лит. А1)
2. Лицевой корпус по набережной Адмиралтейского канала  
(наб. Адмиралтейского кан., 15, лит. А1)
3. "Галерея"  
(Галерная ул., 40, лит. А3)

## 2. Описание границ территории объекта культурного наследия:

Граница территории объекта культурного наследия регионального значения «Доходный дом и издательство С.М. Проппера» от точки 1 до точки 3 совпадает с границей земельного участка с кадастровым номером 78:32:0001088:16, от точки 3 до точки 4 по прямой, от точки 4 до точки 19 совпадает с границей земельного участка с кадастровым номером 78:32:0001088:16, от точки 19 до точки 20 по прямой, от точки 20 до точки 1 совпадает с границей земельного участка с кадастровым номером 78:32:0001088:16.

## 3. Координаты поворотных точек границ территории объекта культурного наследия:



### УСЛОВНЫЕ ОБОЗНАЧЕНИЯ

- Граница территории объекта культурного наследия
- 1 Номер поворотной точки

Номер поворотной точки	Координаты поворотных точек в МСК (км)	
	X	Y
1.	93,6757800	112,2081400
2.	93,6920434	112,2008150
3.	93,7245200	112,1861400
4.	93,7267200	112,1853200
5.	93,7686800	112,1669300
6.	93,7687500	112,1670500
7.	93,7689700	112,1669300



8.	93,7709400	112,1703800
9.	93,7701900	112,1708300
10.	93,7773500	112,1833100
11.	93,7788600	112,1860700
12.	93,7789600	112,1862800
13.	93,7798100	112,1858800
14.	93,7817800	112,1893300
15.	93,7815100	112,1894900
16.	93,7816000	112,1896500
17.	93,7654300	112,1967800
18.	93,7527100	112,2023100
19.	93,7391600	112,2084000
20.	93,7041790	112,2237933
21.	93,6896100	112,2307000
22.	93,6816900	112,2181600
23.	93,6788600	112,2134900

#### **4. Режим использования территории объекта культурного наследия:**

Территория объекта культурного наследия используется с учетом требований действующего законодательства в сфере сохранения объектов культурного наследия.


##### **1. Запрещается использовать территорию объекта культурного наследия:**

- под склады и производства взрывчатых и огнеопасных материалов, материалов, загрязняющих объект культурного наследия, его территорию и водные объекты на его территории, а также материалов, имеющих вредные парогазообразные и иные выделения;
- под устройство производств и лабораторий, связанных с неблагоприятным для объекта культурного наследия температурно-влажностным режимом и применением химически активных веществ;
- под хранение машин и механизмов, строительных и иных материалов без согласования с КГИОП;
- под устройство ремонтных мастерских; ремонт, хранение и стоянку транспортных средств без согласования с КГИОП.

2. Проектирование и проведение землеустроительных, земляных, строительных, мелиоративных, хозяйственных и иных работ на территории объекта культурного наследия запрещается, за исключением работ по сохранению данного объекта культурного наследия и (или) его территории, а также хозяйственной деятельности, не нарушающей целостности объекта культурного наследия и не создающей угрозы его повреждения, разрушения или уничтожения.

Работы по сохранению объекта культурного наследия производятся на основании письменного разрешения и задания на проведение указанных работ, выданных КГИОП, и в соответствии с документацией, согласованной с КГИОП.

Начальник отдела государственного учета объектов культурного наследия управления государственного учета объектов культурного наследия КГИОП



В.В. Воронин





ПРАВИТЕЛЬСТВО САНКТ-ПЕТЕРБУРГА  
КОМИТЕТ ПО ГОСУДАРСТВЕННОМУ КОНТРОЛЮ, ИСПОЛЬЗОВАНИЮ  
И ОХРАНЕ ПАМЯТНИКОВ ИСТОРИИ И КУЛЬТУРЫ

**РАСПОРЯЖЕНИЕ**

окуд

04.09.2014

№ 414-р

**Об утверждении предмета охраны  
объекта культурного наследия регионального значения  
«Доходный дом и издательство С.М. Проппера»**

1. Утвердить предмет охраны объекта культурного наследия регионального значения «Доходный дом и издательство С.М. Проппера», расположенного по адресу: Санкт-Петербург, Галерная улица, дом 40, литера А; набережная Адмиралтейского канала, дом 15, литера А (Галерная ул., 40; Адмиралтейского кан. наб., 15), согласно приложению к настоящему распоряжению.

2. Распоряжение КГИОП от 23.04.2013 № 10-209 «Об определении предмета охраны объекта культурного наследия регионального значения «Доходный дом и издательство С.М. Проппера», считать утратившим силу.

3. Начальнику отдела государственного учета объектов культурного наследия обеспечить размещение настоящего распоряжения в электронной форме в локальной компьютерной сети КГИОП.





4. Контроль за выполнением остается за заместителем председателя КГИОП – начальником Управления организационного обеспечения, популяризации и государственного учета объектов культурного наследия.




Заместитель председателя КГИОП-  
начальник Управления организационного  
обеспечения, популяризации и государственного  
учета объектов культурного наследия

Г.Р. Аганова



Предмет охраны  
объекта культурного наследия регионального значения  
«Доходный дом и издательство С.М. Проппера»,  
расположенного по адресу: Санкт-Петербург, Галерная улица, дом 40, литера А;  
набережная Адмиралтейского канала, дом 15, литера А (Галерная ул., 40;  
Адмиралтейского кан. наб., 15)

№ п/п	Виды предмета охраны	Элементы предмета охраны	Фотофиксация
1	2	3	4
1.	Объемно-пространственное решение участка:	<p>расположение лицевых фасадов по красным линиям улиц (Галерной ул. и наб. Адмиралтейского кан.);</p> <p>пятно застройки корпуса по Галерной улице, 40;</p> <p>пятно застройки корпуса по наб. Адмиралтейского кан., 15;</p> <p>местоположение и габариты проездной арки корпуса по Галерной улице, 40;</p> <p>местоположение и габариты проездной арки корпуса по наб. Адмиралтейского кан., 15;</p> <p>принцип периметральной застройки.</p>	
2.	Объемно-пространственное решение здания:	<p>лицевой корпус по Галерной улице:</p> <p>исторические габариты и конфигурация корпуса, включая воротный проезд в левой части и две башенки (по лицевому фасаду);</p> <p>историческая конфигурация мансарды со стороны лицевого фасада (до продольной брандмауэрной стены);</p>	


		<p>лицевой корпус по набережной Адмиралтейского канала:</p> <p>исторические габариты и конфигурация корпуса по венчающий карниз, включая воротный проезд, боковые ризалиты с эркерами, завершающиеся треугольными фронтонами (по лицевому фасаду);</p> <p>дворовый корпус:</p> <p>местоположение; исторические габариты и конфигурация корпуса по венчающий карниз.</p>	 
3	Конструктивная система здания:	<p>лицевой корпус по Галерной улице:</p> <p>наружные и внутренние капитальные стены – вид материала (кирпич);</p> <p>своды:</p> <p>крестовый с распалубками – тамбура входа парадной лестницы;</p> <p>коробовый с распалубками – междуэтажной площадки парадной лестницы (к пом. № 1, площадью 36,9 кв.м. (в трехэтажном дворе в корпусе));</p>	 

		<p>парадная лестница 1-ЛК – местоположение (по крайней левой оси корпуса), габариты, конструкция (на косоурах), тип (маршевая с поворотом); с известняковыми ступенями, с кованым металлическим ограждением в виде горизонтальных тяг с кольцами по верхнему и нижнему поясам; в центральном поле завитки из побегов аканта с цветами;</p> <p>с профилированным дубовым поручнем;</p> <p>первый марш лестницы с забежной ступенью, ограждение фланкировано волнотобразным кронштейном;</p> <p>покрытие пола площадок – двуцветная (желтый, коричневый) метлахская плитка с рисунком «соты», с бордюром;</p>	   
--	--	---	--

		<p>лицевой корпус по набережной Адмиралтейского канала:</p> <p>наружные и внутренние капитальные стены – вид материала (кирпич), кирпичные своды парадной лестницы, перекрытий вестибюля и арочного проезда;</p> <p>своды:</p> <p>крестовый с распалубками на подпружных арках – южной части воротного проезда корпуса по набережной Адмиралтейского канала;</p> <p>парадная лестница – местоположение (по центральной оси корпуса), габариты; с кованым металлическим ограждением в виде вертикальных ажурных стоек; с профилированным дубовым поручнем;</p> <p>дворовый корпус:</p> <p>наружные и внутренние капитальные стены – вид материала (кирпич, бетон);</p> <p>кирпичные своды в уровне 3-го этажа;</p>	 
--	--	---	--

		<p>коробовый на подпружных арках, в северной части с распалубками пом. № 1, площадью 36,9 кв.м.</p>	
4.	<p>Объемно-планировочное решение:</p>	<p>историческое объемно-планировочное решение в части помещений с исторической декоративно-художественной отделкой.</p>	
5.	<p>Архитектурно-художественное решение фасадов:</p>	<p>лицевой корпус по Галерной улице:</p> <p>лицевой фасад:</p> <p>вид материала и характер отделки цоколя – путиловская плита;</p> <p>вид материала и характер отделки фасада – колотый красный гранит – в уровне 1-го этажа, облицовочный кирпич – в уровне 2-4-го этажей;</p>	



		<p>исторические дверной и оконные проемы – местоположение, габариты, конфигурация, включая окна «витринного типа» – в уровне 1-го этажа;</p> <p>дверной проем – местоположение (по левой боковой оси), габариты, конфигурация (в виде трехцентровой арки), оформление (штукатурный профилированный наличник, замковый камень в виде стилизованного каннелированного кронштейна);</p> <p>откосы – с профилированными филенками;</p> <p>заполнение дверного проема – материал (дуб), конструкция (двери двустворчатые, с боковыми нестворными частями, с фрамугой криволинейных форм; 2/3 дверного заполнения сверху – остекленное; рисунок расстекловки в характере модерна), цвет (цвет тонированного дерева), оформление (профилированные фигурейные филенки; с обвязкой из накладных деталей в виде прямоугольных и квадратных филенок, круглых розетт, ниспадающих лавровых гирлянд; центральная ось оформлена в виде пилястры композитного ордера; фрамуга с накладными балясинообразными деталями);</p>	 
--	--	--	--

		<p>исторический воротный проезд – местоположение (по 2-3-й световым осям), габариты, конфигурация (в виде трехцентровой арки), оформление (профилированный наличник, волнотобразный каннелированный замковый камень);</p> <p>заполнения оконных проемов – исторический рисунок расстекловки (аналогично существующим), цвет (цвет тонированного дерева);</p> <p>оформление оконных проемов:</p> <p>по 2-11-й осям: профилированные наличники, каннелированные замковые камни в виде стилизованных волнот – в уровне 1-го этажа;</p> <p>профилированные архивольты на импостах растительного рисунка, лепные композиции из медальонов в картушах, фланкированных лавровыми ветвями, увенчанных полуциркульными нишами с рокайлями над оконными проемами – в уровне 2-го этажа;</p>	   
--	--	---	--

рамочные полуналичники на импостах из отрезков гладкого фриза с лепными розетками; окна сгруппированы по два с единой подоконной доской на каннелированных кронштейнах – в уровне 3-го этажа;

профилированные полуналичники на импостах из отрезков гладкого фриза с лепными розетками; фигурные замковые камни, подоконные доски – в уровне 4-го этажа;



фигурные металлические сандрики – в уровне мансардного этажа;






по 1-й, 12-й осям:




ризалиты, в виде порталов с фигурными карнизами на парных каннелированных кронштейнах, с лепными композициями из медальонов в картушах, фланкированных стеблями с цветами, увенчанных волютами с рокайлем;



фигурные полуналичники, линейные сандрики на каннелированных консолях, лепная композиция из медальона в картуше, фланкированного лавровыми ветвями с лентами – в уровне 2-го этажа;






		<p>рамочные полуналичники на импостах из разорванного фриза с лепными розетками, волнотобразные замковые камни с рокайлями и лентами, подоконные доски на каннелированных кронштейнах – в уровне 3-го этажа;</p> <p>профилированные архивольты на импостах из пилястр и фигурной полуколонки композитного ордера, замковые камни с рокайлями и композициями из ветвей лавра – над окнами 4-го этажа;</p> <p>профилированный наличник, замковый камень с гирляндой – в уровне мансардного этажа, по крайней правой оси;</p> <p>муфтированные пилястры большого ордера со стилизованными композитными капителями – в уровне 3-4-го этажей;</p> <p>раскреповки – местоположение (по 1-й, 12-й осям, в уровне 2-4-го этажей), габариты, конфигурация;</p> <p>широкий гладкий фриз, профилированный карниз на каннелированных парных консолях, открытый металлом – в уровне между 1-2-м этажами;</p>	    
--	--	---	--

		<p>профилированный раскрепованный карниз с модульонами; по крайним осям – на парных каннелированных консолях (над капителями пилястр), по центральному – с полуциркульными фронточками, с лепными рокайлями в тимпанах (над капителями пилястр);</p> <p>венчающий профилированный разорванный карниз (с повышением по крайним боковым осям) на орнаментированных консолях с ниспадающими гирляндами, с лепным фризом с мотивом «плетенка»:</p> <p>по левой оси: разорванный карниз с лучковым фронтоном на орнаментированных консолях; в тимпане фронтона полуциркулярная ниша с рокайлем и горельефным погрудным изображением первопечатника Иоганна Гутенберга;</p> <p>по правой оси: аттиковое завершение оконного проема мансардного этажа: в виде портала из пилястр, фланкированных лепными драпировками, увенчанных фигурным фронтоном с волютами и рокайлем; в тимпане фронтона медальон в картуше, лавровые ветви;</p>	    
--	--	---	---

		<p>металлодекор:</p> <p>два кронштейна для фонарей – местоположение (между 2-м и 3-м этажами), габариты, конфигурация, материал (металл), техника исполнения (ковка), рисунок (в виде воллютообразного кронштейна, с завитками и цветком);</p> <p>парапетное ограждение западной башенки – материал (металл), техника исполнения (ковка), рисунок (воллютообразные завитки, с фигурными стойками в угловых частях);</p> <p>лицевой корпус по набережной Адмиралтейского канала:</p> <p>лицевой фасад:</p> <p>вид материала и характер отделки цоколя – путиловская плита;</p> <p>вид материала и характер отделки фасада – окрашенная штукатурка (линейный руст – в уровне 1-го этажа, «кирпичный» руст – в уровне 2-3-го этажей, гладкая штукатурка – в уровне 4-го этажа);</p>	  
--	--	--	---

		<p>эркеры на парных кронштейнах (2) – местоположение (в уровне 2-3-го этажей), габариты, конфигурация (прямоугольные в плане), оформление (угловые парные пилястры, подоконные филенки; кронштейны – с лепными розетками, листьями аканта);</p> <p>балконы* – местоположение (в завершении эркеров), габариты, конфигурация (прямоугольные в плане); исторический воротный проезд – местоположение, габариты, конфигурация (с полуциркульным завершением), оформление (верный руст, замковый камень);</p> <p>исторический дверной и оконные проемы – местоположение, габариты, конфигурация;</p> <p>заполнения оконных проемов – исторический рисунок расстекловки (аналогично сохранившимся), цвет (цвет тонированного дерева);</p> <p>*историческое ограждение и балконные заполнения утрачены</p>	   
--	--	--	--

		<p>оформление оконных проемов:</p> <p>верный руст, замковый камень – в уровне 1-го этажа;</p> <p>профилированные наличники с «ушками», с угловыми розетками, треугольные сандрики на кронштейнах, подоконные доски на консолях, подоконные филенки с лепными композициями из медальонов с завитками из побегов аканта – в уровне 2-го этажа;</p> <p>профилированные наличники, линейные сандрики на кронштейнах – в уровне 3-го этажа;</p> <p>чередующиеся двойные пилястры с единым карнизом и фигурные пилястры с ионическими капителями в междуоконных простенках 4-го этажа;</p> <p>оформление оконных проемов по центральной оси:</p> <p>раскрепованные пилястры с профилированным карнизом и гладким фризом – в уровне 2-го этажа;</p> <p>профилированный наличник, замковый камень, треугольный сандрик на консолях, увенчанный воллотой с рокайлем, лепные венки с реющими лентами – в уровне 3-го этажа;</p> <p>профилированные тяги, открытые металлом – в уровне</p>	   
--	--	---	--





		<p>между 1-2-м, 3-4-м этажами;</p> <p>лепной фриз из чередующихся сложно профилированных деталей с порезкой дентикулами и лепных завитков с пальметтой и провисающих цветочных гирлянд;</p> <p>профилированный венчающий раскрепованный карниз с порезкой дентикулами;</p> <p>фронтоны (2) – местоположение (в завершении осей эркеров), габариты, конфигурация (треугольные).</p>	
5	<p>Декоративно-художественная отделка интерьеров:</p>	<p>лицевой корпус по Галерной улице:</p> <p>парадная лестница 1-ЛК:</p> <p>тамбур входа – местоположение, габариты, конфигурация;</p> <p>оформление плафона – профилированные штукатурные тяги;</p> <p>заполнение дверного проема – материал (дуб), конструкция (двери двустворчатые, с боковыми нестворными частями, с фрамугой криволинейных форм; 2/3 дверного заполнения сверху – остекленное; рисунок расстекловки в характере модерна), цвет (цвет тонированного дерева);</p> <p>покрытие пола тамбура и вестибюля – двуцветная (желтый, коричневый) метлахская плитка с рисунком «соты» с бордюром;</p>	 

вестибюль и парадная лестница:  
оформление стен – с профилированным плинтусом, разноразмерным рустом, включая квадратные вставки с алмазной гранью;

от междуэтажной площадки 1-2-го этажей разделение плоскости стены на ярусы профилированной тягой с лепной гирляндой из листьев и цветов;

над тягой – профилированные зеркала;




в уровне 3-4-го этажа – профилированные зеркала в два яруса, разделенные профилированной тягой;



верхняя площадка лестницы – верхний ярус зеркал чередуется с каннелированными пилястрами, с ниспадающими гирляндами в верхней части каннелюр;



центральные пилястры завершены консолями, декорированными гирляндами из листьев и цветов, увенчанных рокайлями (заходят на плоскость плафона);



оформление плафона, междуэтажных площадок и подшивки лестницы – профилированные тяги;




оформление проема межэтажной площадки в уровне 3-го этажа (к пом. № 1, площадью 36,9 кв.м. (в трехэтажном дворе корпусе):

в виде трехцентровой арки: софит арки с профилированными филенками на импостах в виде пилястр, декорированных в уровне капителей лепными композициями из картушей с женскими маскаронами, увенчанными рокайлем, фланкированными цветами на стеблях; с ниспадающими лавровыми гирляндами, перевитыми лентами;



фасады арки декорированы замковыми камнями с лепными композициями из женских маскарон, фланкированных лавровыми ветвями и цветами;



		<p>со стороны лестницы арка оформлена веерообразными кронштейнами с орнаментированными порезками.</p>	
--	--	---	--

Утверждено  
приказом Министерства культуры  
Российской Федерации  
от 2 июля 2015 г. № 1906

Экземпляр № 1

781720971820005

Регистрационный номер объекта культурного  
наследия в едином государственном реестре  
объектов культурного наследия (памятников  
истории и культуры) народов Российской Федерации

## ПАСПОРТ ОБЪЕКТА КУЛЬТУРНОГО НАСЛЕДИЯ

Фотографическое изображение объекта культурного наследия,  
за исключением отдельных объектов археологического наследия,  
фотографическое изображение которых вносится на основании решения  
соответствующего органа охраны объектов культурного наследия



22.03.2020

Дата съемки (число, месяц, год)

## 1. Сведения о наименовании объекта культурного наследия

Доходный дом и издательство С.М. Проппера

## 2. Сведения о времени возникновения или дате создания объекта культурного наследия, датах основных изменений (перестроек) данного объекта и (или) датах связанных с ним исторических событий

1881 г., 1905-1907 гг., 1910 г.

## 3. Сведения о категории историко-культурного значения объекта культурного наследия

Федерального значения	Регионального значения	Местного (муниципального значения)
	+	

## 4. Сведения о виде объекта культурного наследия

Памятник	Ансамбль	Достопримечательное место
+		

## 5. Номер и дата принятия органом государственной власти решения о включении объекта культурного наследия в единый государственный реестр объектов культурного наследия (памятников истории и культуры) народов Российской Федерации

- распоряжение КГИОП "О включении выявленного объекта культурного наследия в единый государственный реестр объектов культурного наследия (памятников истории и культуры) народов Российской Федерации № 10-31 от 29.01.2013 г.
- уточнение наименования объекта - распоряжение КГИОП № 10-112 от 21.03.2013 г.

## 6. Сведения о местонахождении объекта культурного наследия (адрес объекта или при его отсутствии описание местоположения объекта)

Санкт-Петербург, набережная Адмиралтейского канала, дом 15, литера А, Галерная улица, дом 40, литера А

## 7. Сведения о границах территории объекта культурного наследия, включенного в единый государственный реестр объектов культурного наследия (памятников истории и культуры) народов Российской Федерации

- план границ территории от 30.01.2014 г.

## 8. Описание предмета охраны объекта культурного наследия

Объемно-пространственное решение участка: расположение лицевых фасадов по красным линиям улиц (Галерной ул. и наб. Адмиралтейского кан.); пятно застройки корпуса по Галерной улице, 40; пятно застройки корпуса по наб. Адмиралтейского кан., 15; местоположение и габариты проездной арки корпуса по Галерной улице, 40; местоположение и габариты проездной арки корпуса по наб. Адмиралтейского кан., 15; принцип периметральной застройки. Объемно-пространственное решение здания: лицевой корпус по Галерной улице: исторические габариты и конфигурация корпуса, включая воротный проезд в левой части и две башенки (по лицевому фасаду); историческая конфигурация мансарды со стороны лицевого фасада (до продольной брандмауэрной стены); лицевой корпус по набережной Адмиралтейского канала: исторические габариты и конфигурация корпуса по венчающий карниз, включая воротный проезд, боковые ризалиты с эркерами, завершающиеся треугольными фронтонами (по лицевому фасаду); дворовый корпус: местоположение; исторические габариты и конфигурация корпуса по венчающий карниз. Конструктивная система здания: лицевой корпус по Галерной улице: наружные и внутренние капитальные стены – вид материала (кирпич); своды: крестовый с распалубками – тамбура входа парадной лестницы; коробовый с распалубками – междуэтажной площадки парадной лестницы (к пом. № 1, площадью 36,9 кв.м. (в трехэтажном дворе корпуса); парадная лестница 1-ЛК – местоположение (по крайней левой оси корпуса), габариты, конструкция (на косоурах), тип (маршевая с поворотом); с известняковыми ступенями, с кованым металлическим ограждением в виде горизонтальных тяг с кольцами по верхнему и нижнему поясам; в центральном поле завитки из побегов аканта с цветами; с профилированным дубовым поручнем; первый марш лестницы с забежной ступенью, ограждение фланкировано волютообразным кронштейном; покрытие пола площадок – двуцветная (желтый, коричневый) метлахская плитка с рисунком «соты», с бордюром; лицевой корпус по набережной Адмиралтейского канала: наружные и внутренние капитальные стены – вид материала (кирпич), кирпичные своды парадной лестницы, перекрытий вестибюля и арочного проезда; своды: крестовый с распалубками на подпружных арках – южной части воротного проезда корпуса по набережной Адмиралтейского канала; парадная лестница – местоположение (по центральной оси корпуса), габариты; с кованым металлическим ограждением в виде вертикальных ажурных стоек; с профилированным дубовым поручнем; дворовый корпус: наружные и внутренние капитальные стены – вид материала (кирпич, бетон); кирпичные своды в уровне 3-го этажа; коробовый на подпружных арках, в северной части с распалубками пом. № 1, площадью 36,9 кв.м. Объемно-планировочное решение: историческое объемно-планировочное решение в части помещений с исторической декоративно-художественной отделкой. Архитектурно-художественное решение фасадов: лицевой корпус по Галерной улице: лицевой фасад: вид материала и характер отделки цоколя – путиловская плита; вид материала и характер отделки фасада – колотый красный гранит – в уровне 1-го этажа, облицовочный кирпич – в уровне 2-4-го этажей; исторические дверной и оконные проемы – местоположение, габариты, конфигурация, включая окна «витринного типа» – в уровне 1-го этажа; дверной проем – местоположение (по левой боковой оси), габариты, конфигурация (в виде трехцентровой арки), оформление (штукатурный профилированный наличник, замковый камень в виде стилизованного каннелированного кронштейна); откосы – с профилированными филенками; заполнение дверного проема – материал (дуб), конструкция (двери двустворчатые, с боковыми нестворными частями, с фрамугой криволинейных форм; 2/3 дверного заполнения сверху – остекленное; рисунок расстекловки в характере модерна), цвет (цвет тонированного дерева), оформление (профилированные фигурные филенки; с обвязкой из накладных деталей в виде прямоугольных и квадратных филенок, круглых розетт, ниспадающих лавровых гирлянд; центральная ось оформлена в виде пилястры композитного ордера; фрамуга с накладными балясинообразными деталями); исторический воротный проезд – местоположение (по 2-3-й световым осям), габариты, конфигурация (в виде трехцентровой арки), оформление (профилированный наличник, волютообразный каннелированный замковый камень); заполнения оконных проемов – исторический рисунок расстекловки (аналогично существующим), цвет (цвет тонированного дерева); оформление оконных проемов: по 2-11-й осям: профилированные наличники, каннелированные замковые камни в виде стилизованных волют – в уровне 1-го этажа; профилированные архивольты на импостах растительного рисунка, лепные композиции из медальонов в картушах, фланкированных лавровыми ветвями, увенчанных полуциркульными нишами с рокайлями над оконными проемами – в уровне 2-го этажа; рамочные полуналичники на импостах из отрезков гладкого фриза с лепными розетками; окна сгруппированы по два с единой подоконной доской на каннелированных



кронштейнах – в уровне 3-го этажа; профилированные полуналичники на импостах из отрезков гладкого фриза с лепными розетками; фигурные замковые камни, подоконные доски – в уровне 4-го этажа; фигурные металлические сандрики – в уровне мансардного этажа; по 1-й, 12-й осям: ризалиты, в виде порталов с фигурными карнизами на парных каннелированных кронштейнах, с лепными композициями из медальонов в картушах, фланкированных стеблями с цветами, увенчанных волютами с рокайлем; фигурные полуналичники, линейные сандрики на каннелированных консолях, лепная композиция из медальона в картуше, фланкированного лавровыми ветвями с лентами – в уровне 2-го этажа; рамочные полуналичники на импостах из разорванного фриза с лепными розетками, волютообразные замковые камни с рокайлями и лентами, подоконные доски на каннелированных кронштейнах – в уровне 3-го этажа; профилированные архивольты на импостах из пилястр и фигурной полуколонки композитного ордера, замковые камни с рокайлями и композициями из ветвей лавра – над окнами 4-го этажа; профилированный наличник, замковый камень с гирляндой – в уровне мансардного этажа, по крайней правой оси; муфтированные пилястры большого ордера со стилизованными композитными капителями – в уровне 3-4-го этажей; раскреповки – местоположение (по 1-й, 12-й осям, в уровне 2-4-го этажей), габариты, конфигурация; широкий гладкий фриз, профилированный карниз на каннелированных парных консолях, окрытый металлом – в уровне между 1-2-м этажами; профилированный раскрепованный карниз с модульонами; по крайним осям – на парных каннелированных консолях (над капителями пилястр), по центральным – с полуциркульными фронтонами, с лепными рокайлями в тимпанах (над капителями пилястр); венчающий профилированный разорванный карниз (с повышением по крайним боковым осям) на орнаментированных консолях с ниспадающими гирляндами, с лепным фризом с мотивом «плетенка»: по левой оси: разорванный карниз с лучковым фронтоном на орнаментированных консолях; в тимпане фронтона полуциркулярная ниша с рокайлем и горельефным погрудным изображением первопечатника Иоганна Гутенберга; по правой оси: аттиковое завершение оконного проема мансардного этажа: в виде портала из пилястр, фланкированных лепными драпировками, увенчанных фигурным фронтоном с волютами и рокайлем; в тимпане фронтона медальон в картуше, лавровые ветви; металлодекор: два кронштейна для фонарей – местоположение (между 2-м и 3-м этажами), габариты, конфигурация, материал (металл), техника исполнения (ковка), рисунок (в виде волютообразного кронштейна, с завитками и цветком); парапетное ограждение западной башенки – материал (металл), техника исполнения (ковка), рисунок (волютообразные завитки, с фигурными стойками в угловых частях); лицевой корпус по набережной Адмиралтейского канала: лицевой фасад: вид материала и характер отделки цоколя – путиловская плита; вид материала и характер отделки фасада – окрашенная штукатурка (линейный руст – в уровне 1-го этажа, «кирпичный» руст – в уровне 2-3-го этажей, гладкая штукатурка – в уровне 4-го этажа); эркеры на парных кронштейнах (2) – местоположение (в уровне 2-3-го этажей), габариты, конфигурация (прямоугольные в плане), оформление (угловые парные пилястры, подоконные филенки; кронштейны – с лепными розетками, листьями аканта); балконы\* (\*историческое ограждение и балконные заполнения утрачены) – местоположение (в завершении эркеров), габариты, конфигурация (прямоугольные в плане); исторический воротный проезд – местоположение, габариты, конфигурация (с полуциркулярным завершением), оформление (всерный руст, замковый камень); исторический дверной и оконные проемы – местоположение, габариты, конфигурация; заполнения оконных проемов – исторический рисунок расстекловки (аналогично сохранившимся), цвет (цвет тонированного дерева); оформление оконных проемов: всерный руст, замковый камень – в уровне 1-го этажа; профилированные наличники с «ушками», с угловыми розетками, треугольные сандрики на кронштейнах, подоконные доски на консолях, подоконные филенки с лепными композициями из медальонов с завитками из побегов аканта – в уровне 2-го этажа; профилированные наличники, линейные сандрики на кронштейнах – в уровне 3-го этажа; чередующиеся сдвоенные пилястры с единым карнизом и фигурные пилястры с ионическими капителями в междуоконных простенках 4-го этажа; оформление оконных проемов по центральной оси: раскрепованные пилястры с профилированным карнизом и гладким фризом – в уровне 2-го этажа; профилированный наличник, замковый камень, треугольный сандрик на консолях, увенчанный волютой с рокайлем, лепные венки с реющими лентами – в уровне 3-го этажа; профилированные тяги, окрытые металлом – в уровне между 1-2-м, 3-4-м этажами; лепной фриз из чередующихся сложно профилированных деталей с порезкой дентикулами и лепных завитков с пальметтой и провисающих цветочных гирлянд; профилированный венчающий раскрепованный карниз с порезкой дентикулами; фронтоны (2) – местоположение (в завершении осей эркеров), габариты, конфигурация (треугольные). Декоративно-художественная отделка интерьеров: лицевой корпус по Галерной улице: парадная лестница 1-ЛК: тамбур входа – местоположение, габариты, конфигурация; оформление плафона – профилированные штукатурные тяги;

заполнение дверного проема – материал (дуб), конструкция (двери двустворчатые, с боковыми нестворными частями, с фрамугой криволинейных форм; 2/3 дверного заполнения сверху – остекленное; рисунок расстекловки в характере модерна), цвет (цвет тонированного дерева); покрытие пола тамбура и вестибюля – двуцветная (желтый, коричневый) метлахская плитка с рисунком «соты» с бордюром; вестибюль и парадная лестница: оформление стен – с профилированным плитком, разноразмерным рустом, включая квадратные вставки с алмазной гранью; от междуэтажной площадки 1-2-го этажей разделение плоскости стены на ярусы профилированной тягой с лепной гирляндой из листьев и цветов; над тягой – профилированные зеркала; в уровне 3-4-го этажа – профилированные зеркала в два яруса, разделенные профилированной тягой; верхняя площадка лестницы – верхний ярус зеркал чередуется с каннелированными пилястрами, с ниспадающими гирляндами в верхней части каннелюр; центральные пилястры завершены консолями, декорированными гирляндами из листьев и цветов, увенчанных рокайлями (заходят на плоскость плафона); оформление плафона, междуэтажных площадок и подшивки лестницы – профилированные тяги; оформление проема междуэтажной площадки в уровне 3-го этажа (к пом. № 1, площадью 36,9 кв.м. (в трехэтажном дворе в корпусе): в виде трехцентровой арки: софит арки с профилированными филенками на импостах в виде пилястр, декорированных в уровне капителей лепными композициями из картушей с женскими маскаронами, увенчанными рокайлем, фланкированными цветами на стеблях; с ниспадающими лавровыми гирляндами, перевитыми лентами; фасады арки декорированы замковыми камнями с лепными композициями из женских маскарон, фланкированных лавровыми ветвями и цветами; со стороны лестницы арка оформлена веерообразными кронштейнами с орнаментированными порезками.

- Распоряжение Комитета по государственному контролю, использованию и охране памятников истории и культуры «Об утверждении предмета охраны объекта культурного наследия регионального значения «Доходный дом и издательство СМ. Проппера» № 417-р от 04.09.2017 г.

9. Сведения о наличии зон охраны данного объекта культурного наследия с указанием номера и даты принятия органом государственной власти акта об утверждении указанных зон либо информация о расположении данного объекта культурного наследия в границах зон охраны иного объекта культурного наследия

- Закон Санкт-Петербурга «О границах объединенных зон охраны объектов культурного наследия, расположенных на территории Санкт-Петербурга, режимах использования земель и требованиях к градостроительным регламентам в границах указанных зон» № 820-7 от 19.01.2009 г.

Всего в паспорте листов

5

Уполномоченное должностное лицо органа охраны объектов культурного наследия

Заместитель председателя КГИОП		Аганова Галина Рэмовна
должность	подпись	инициалы, фамилия

М.П.

08 . 04 . 2024

Дата оформления паспорта  
(число, месяц, год)

В настоящем документе прошито  
и скреплено печатью  
листа(ов)



*Ս. Բրուկ Զ.Ը*  
*Կրթ / Կարգադրման ԴԳ*



ПРАВИТЕЛЬСТВО САНКТ-ПЕТЕРБУРГА  
КОМИТЕТ ПО ГОСУДАРСТВЕННОМУ КОНТРОЛЮ, ИСПОЛЬЗОВАНИЮ  
И ОХРАНЕ ПАМЯТНИКОВ ИСТОРИИ И КУЛЬТУРЫ

РАСПОРЯЖЕНИЕ

10 ОКТ 2017

№ 04.19-375/17

**Об утверждении охранного обязательства  
собственника или иного законного владельца  
объекта культурного наследия регионального  
значения «Доходный дом и издательство  
С.М.Проппера», включенного в единый  
государственный реестр объектов культурного  
наследия (памятников истории и культуры)  
народов Российской Федерации**

В соответствии с главой VIII Федерального закона от 25.06.2002 № 73-ФЗ «Об объектах культурного наследия (памятниках истории и культуры) народов Российской Федерации»:

1. Утвердить охранное обязательство собственника или иного законного владельца объекта культурного наследия регионального значения «Доходный дом и издательство С.М.Проппера», расположенного по адресу: Санкт-Петербург, Галерная ул., д. 40, литера А (согласно распоряжению КГИОП от 29.01.2013 № 10-31: Санкт-Петербург, набережная Адмиралтейского канала, дом 15, литера А (Галерная ул., 40; Адмиралтейского кан. наб., 15)), включенного в единый государственный реестр объектов культурного наследия (памятников истории и культуры) народов Российской Федерации (далее – объект), согласно приложению к настоящему распоряжению.

2. Начальнику Юридического управления - юрисконсульту КГИОП обеспечить направление копии распоряжения собственнику объекта, другим лицам, к обязанностям которых относится его исполнение, а также в орган, уполномоченный на ведение Единого государственного реестра недвижимости в порядке, установленном законодательством Российской Федерации, в течение пятнадцати рабочих дней со дня утверждения охранного обязательства.

3. Начальнику отдела государственного учета объектов культурного наследия Управления организационного обеспечения, популяризации и государственного учета объектов культурного наследия КГИОП обеспечить направление распоряжения в Министерство культуры Российской Федерации для приобщения к учетному делу объекта.

4. Начальнику отдела координации и контроля Управления организационного обеспечения, популяризации и государственного учета объектов культурного наследия КГИОП обеспечить размещение распоряжения на сайте КГИОП в информационно-телекоммуникационной сети «Интернет» и в локальной компьютерной сети КГИОП.

5. Контроль за выполнением распоряжения остается за заместителем председателя КГИОП - начальником Управления организационного обеспечения, популяризации и государственного учета объектов культурного наследия.

Заместитель председателя КГИОП -  
начальник Управления организационного  
обеспечения, популяризации и государственного  
учета объектов культурного наследия

Г.Р. Аганова

ОХРАННОЕ ОБЯЗАТЕЛЬСТВО  
СОБСТВЕННИКА ИЛИ ИНОГО ЗАКОННОГО ВЛАДЕЛЬЦА  
объекта культурного наследия, включенного в единый государственный реестр объектов культурного наследия (памятников истории и культуры) народов Российской Федерации

"Доходный дом и издательство С.М.Проппера"  
(указать наименование объекта культурного наследия в соответствии с правовым актом о его принятии на государственную охрану)

регистрационный номер объекта культурного наследия в едином государственном реестре объектов культурного наследия (памятников истории и культуры) народов Российской Федерации:

О	Т	С	У	Т	С	Т	В	У	Е	Т	-	-	-	-
---	---	---	---	---	---	---	---	---	---	---	---	---	---	---

Раздел 1. Данные об объекте культурного наследия, включенном в единый государственный реестр объектов культурного наследия (памятников истории и культуры) народов Российской Федерации

(заполняются в случае, предусмотренном п. 5 ст. 47.6 Федерального закона от 25.06.2002 N 73-ФЗ "Об объектах культурного наследия (памятниках истории и культуры) народов Российской Федерации")

Отметка о наличии или отсутствии паспорта объекта культурного наследия, включенного в единый государственный реестр объектов культурного наследия (памятников истории и культуры) народов Российской Федерации, в отношении которого утверждено охранное обязательство (далее - объект культурного наследия):

имеется  отсутствует  V  
(нужное отметить знаком "V")

При наличии паспорта объекта культурного наследия он является неотъемлемой частью охранного обязательства.

При отсутствии паспорта объекта культурного наследия в охранное обязательство вносятся следующие сведения:

1. Сведения о наименовании объекта культурного наследия:

"Доходный дом и издательство С.М.Проппера"

2. Сведения о времени возникновения или дате создания объекта культурного наследия, датах основных изменений (перестроек) данного объекта и (или) датах связанных с ним исторических событий:

1881 г. гражд. инж. А.И. Петров; 1905-1907 гг., 1910 г. гражд. инж. М.Ю. Капелинский

3. Сведения о категории историко-культурного значения объекта культурного наследия:

федерального  регионального  муниципального  значения  
(нужное отметить знаком "V")

4. Сведения о виде объекта культурного наследия:

памятник  ансамбль   
(нужное отметить знаком "V")

5. Номер и дата принятия акта органа государственной власти о включении объекта культурного наследия в единый государственный реестр объектов культурного наследия (памятников истории и культуры) народов Российской Федерации:

распоряжение КГИОП № 10-31 от «29» января 2013 г.

6. Сведения о местонахождении объекта культурного наследия (адрес объекта или при его отсутствии описание местоположения объекта):

Санкт-Петербург

(Субъект Российской Федерации)

Санкт-Петербург

(населенный пункт)

улица --- д. --- корп./стр. --- помещение/квартира ---

иные сведения:

- Санкт-Петербург, набережная Адмиралтейского канала, дом 15, литера А (Галерная ул., 40; Адмиралтейского кан. наб., 15) (согласно распоряжению КГИОП от 29.01.2013 № 10-31)  
- г. Санкт-Петербург, Галерная улица, дом 40, литера А (согласно выписке из Единого государственного реестра недвижимости об объекте недвижимости от 03.08.2017 №99/2017/24392310);

7. Сведения о границах территории объекта культурного наследия (для объектов археологического наследия прилагается графическое отражение границ на плане земельного участка, в границах которого он располагается):

план границ территории объекта культурного наследия, утвержденный КГИОП 30.01.2014, согласно Приложению № 1 к настоящему охранному обязательству;

8. Описание предмета охраны объекта культурного наследия:

предмет охраны объекта культурного наследия, утвержденный распоряжением КГИОП от 04.09.2017 № 417-р, согласно Приложению № 2 к настоящему охранному

обязательству;

9. Фотографическое (иное графическое) изображение объекта (на момент утверждения охранного обязательства):

Прилагается: 16 (шестнадцать) изображений,  
(указать количество)  
согласно приложению № 3 к настоящему охранному обязательству.

10. Сведения о наличии зон охраны данного объекта культурного наследия с указанием номера и даты принятия органом государственной власти акта об утверждении указанных зон либо информация о расположении данного объекта культурного наследия/земельного участка, в границах которого располагается объект археологического наследия, в границах зон охраны другого объекта культурного наследия:

Закон Санкт-Петербурга от 24.12.2008 № 820-7 "О границах объединенных зон охраны объектов культурного наследия, расположенных на территории Санкт-Петербурга, режимах использования земель и требованиях к градостроительным регламентам в границах указанных зон"

11. Сведения о требованиях к осуществлению деятельности в границах территории объекта культурного наследия, включенного в единый государственный реестр объектов культурного наследия (памятников истории и культуры) народов Российской Федерации, об особом режиме использования земельного участка, в границах которого располагается объект археологического наследия, установленных статьей 5.1 Федерального закона от 25.06.2002 N 73-ФЗ "Об объектах культурного наследия (памятниках истории и культуры) народов Российской Федерации" (далее - Закон 73-ФЗ):

1) на территории памятника или ансамбля запрещаются строительство объектов капитального строительства и увеличение объемно-пространственных характеристик существующих на территории памятника или ансамбля объектов капитального строительства; проведение земляных, строительных, мелиоративных и иных работ, за исключением работ по сохранению объекта культурного наследия или его отдельных элементов, сохранению историко-градостроительной или природной среды объекта культурного наследия;

2) на территории памятника, ансамбля разрешается ведение хозяйственной деятельности, не противоречащей требованиям обеспечения сохранности объекта культурного наследия и позволяющей обеспечить функционирование объекта культурного наследия в современных условиях;

3) в случае нахождения памятника или ансамбля на территории достопримечательного места подлежат также выполнению требования и ограничения, установленные в соответствии со статьей 5.1 Закона 73-ФЗ, для осуществления хозяйственной деятельности на территории достопримечательного места;

4) особый режим использования земельного участка, в границах которого располагается объект археологического наследия, предусматривает возможность проведения археологических полевых работ в порядке, установленном Законом 73-ФЗ, земляных, строительных, мелиоративных, хозяйственных работ, указанных в статье 30 Закона 73-ФЗ работ по использованию лесов и иных работ при условии обеспечения сохранности объекта археологического наследия, а также обеспечения доступа граждан к указанному объекту.

12. Иные сведения, предусмотренные Законом 73-ФЗ:

Действие охранного обязательства прекращается со дня принятия Правительством Российской Федерации решения об исключении объекта культурного наследия из реестра.

Раздел 2. Требования к сохранению объекта культурного наследия  
(заполняется в соответствии со статьей 47.2 Закона 73-ФЗ)

13. Требования к сохранению объекта культурного наследия, включенного в единый государственный реестр объектов культурного наследия (памятников истории и культуры) народов Российской Федерации, предусматривают консервацию, ремонт, реставрацию объекта культурного наследия, приспособление объекта культурного наследия для современного использования либо сочетание указанных мер.

Состав (перечень) и сроки (периодичность) проведения работ по сохранению объекта культурного наследия, в отношении которого утверждено охранное обязательство, определяются соответствующим органом охраны объектов культурного наследия:

Комитет по государственному контролю, использованию и охране памятников истории и культуры Санкт-Петербурга (далее - КГИОП)

(указать наименование органа охраны объектов культурного наследия, утвердившего охранное обязательство)

на основании акта технического состояния объекта культурного наследия, составленного в порядке, установленном пунктом 2 статьи 47.2 Закона 73-ФЗ.

14. Лицо (лица), указанное (указанные) в пункте 11 статьи 47.6 Закона 73-ФЗ, обязано (обязаны) обеспечить финансирование и организацию проведения научно-исследовательских, изыскательских, проектных работ, консервации, ремонта, реставрации и иных работ, направленных на обеспечение физической сохранности объекта культурного наследия и сохранение предмета охраны объекта культурного наследия, в порядке, установленном Законом 73-ФЗ.

В случае обнаружения при проведении работ по сохранению объекта культурного наследия объектов, обладающих признаками объекта культурного наследия, в том числе объектов археологического наследия, собственник или иной законный владелец обязан незамедлительно приостановить работы и направить в течение трех рабочих дней со дня их обнаружения заявление в письменной форме об указанных объектах в региональный орган охраны объектов культурного наследия:

КГИОП

(указать наименование соответствующего регионального органа охраны объектов культурного наследия. В случае если охранное обязательство утверждено не данным органом охраны, указать его полное наименование и почтовый адрес)

Дальнейшее взаимодействие с региональным органом охраны объектов культурного наследия собственник или иной законный владелец объекта культурного наследия обязан осуществлять в порядке, установленном статьей 36 Закона 73-ФЗ.

15. Работы по сохранению объекта культурного наследия должны организовываться собственником или иным законным владельцем объекта культурного наследия в соответствии с порядком, предусмотренным статьей 45 Закона 73-ФЗ.

16. Собственник (иной законный владелец) земельного участка, в границах которого расположен объект археологического наследия, обязан:



обеспечивать неизменность внешнего облика;  
сохранять целостность, структуру объекта археологического наследия;  
организовывать и финансировать спасательные археологические полевые работы на данном объекте археологического наследия в случае, предусмотренном статьей 40, и в порядке, установленном статьей 45.1 Закона 73-ФЗ.

Раздел 3. Требования к содержанию объекта культурного наследия  
(заполняется в соответствии со статьей 47.3 Закона 73-ФЗ)

17. При содержании и использовании объекта культурного наследия, включенного в единый государственный реестр объектов культурного наследия (памятников истории и культуры) народов Российской Федерации, в целях поддержания в надлежащем техническом состоянии без ухудшения физического состояния и (или) изменения предмета охраны данного объекта культурного наследия лица, указанные в пункте 11 статьи 47.6 Закона 73-ФЗ, обязаны:

1) осуществлять расходы на содержание объекта культурного наследия и поддержание его в надлежащем техническом, санитарном и противопожарном состоянии;

2) не проводить работы, изменяющие предмет охраны объекта культурного наследия либо ухудшающие условия, необходимые для сохранности объекта культурного наследия;

3) не проводить работы, изменяющие облик, объемно-планировочные и конструктивные решения и структуры, интерьер объекта культурного наследия в случае, если предмет охраны объекта культурного наследия не определен;

4) соблюдать установленные статьей 5.1 Закона 73-ФЗ требования к осуществлению деятельности в границах территории объекта культурного наследия, особый режим использования земельного участка, водного объекта или его части, в границах которых располагается объект археологического наследия;

5) не использовать объект культурного наследия (за исключением оборудованных с учетом требований противопожарной безопасности объектов культурного наследия, предназначенных либо предназначавшихся для осуществления и (или) обеспечения указанных ниже видов хозяйственной деятельности, и помещений для хранения предметов религиозного назначения, включая свечи и лампадное масло):

под склады и объекты производства взрывчатых и огнеопасных материалов, предметов и веществ, загрязняющих интерьер объекта культурного наследия, его фасад, территорию и водные объекты и (или) имеющих вредные парогазообразные и иные выделения;

под объекты производства, имеющие оборудование, оказывающее динамическое и вибрационное воздействие на конструкции объекта культурного наследия, независимо от мощности данного оборудования;

под объекты производства и лаборатории, связанные с неблагоприятным для объекта культурного наследия температурно-влажностным режимом и применением химически активных веществ;

б) незамедлительно извещать:

КГИОП

(указать наименование органа охраны объектов культурного наследия, утвердившего охранное обязательство)

обо всех известных ему повреждениях, авариях или об иных обстоятельствах, причинивших вред объекту культурного наследия, включая объект археологического наследия, земельному участку в границах территории объекта культурного наследия или угрожающих причинением такого вреда, и безотлагательно принимать меры по предотвращению дальнейшего разрушения, в том числе проводить противоаварийные работы в порядке, установленном для проведения работ по сохранению объекта культурного наследия;

7) не допускать ухудшения состояния территории объекта культурного наследия,

включенного в единый государственный реестр объектов культурного наследия (памятников истории и культуры) народов Российской Федерации, поддерживать территорию объекта культурного наследия в благоустроенном состоянии.

18. Собственник жилого помещения, являющегося объектом культурного наследия или частью такого объекта, обязан выполнять требования к сохранению объекта культурного наследия в части, предусматривающей обеспечение поддержания объекта культурного наследия или части объекта культурного наследия в надлежащем техническом состоянии без ухудшения физического состояния и изменения предмета охраны объекта культурного наследия.

19. В случае обнаружения при проведении работ на земельном участке в границах территории объекта культурного наследия объектов, либо на земельном участке, в границах которого располагается объект археологического наследия, объектов, обладающих признаками объекта культурного наследия, лица, указанные в пункте 11 статьи 47.6 Закона 73-ФЗ, осуществляют действия, предусмотренные подпунктом 2 пункта 3 статьи 47.2 Закона 73-ФЗ.

20. В случае если содержание или использование объекта культурного наследия, включенного в единый государственный реестр объектов культурного наследия (памятников истории и культуры) народов Российской Федерации, а также земельного участка, в границах которого располагается объект археологического наследия, может привести к ухудшению состояния данного объекта культурного наследия и (или) предмета охраны данного объекта культурного наследия, в предписании, направляемом

КГИОП

(указать наименование органа охраны объектов культурного наследия, утвердившего охранное обязательство)

собственнику или иному законному владельцу объекта культурного наследия, устанавливаются следующие требования:

1) к видам хозяйственной деятельности с использованием объекта культурного наследия, включенного в реестр, земельного участка, в границах которого располагается объект археологического наследия, либо к видам хозяйственной деятельности, оказывающим воздействие на указанные объекты, в том числе ограничение хозяйственной деятельности;

2) к использованию объекта культурного наследия, включенного в реестр, земельного участка, в границах которого располагается объект археологического наследия, при осуществлении хозяйственной деятельности, предусматривающие в том числе ограничение технических и иных параметров воздействия на объект культурного наследия;

3) к благоустройству в границах территории объекта культурного наследия, включенного в реестр, земельного участка, в границах которого располагается объект археологического наследия.

Раздел 4. Требования к обеспечению доступа граждан  
Российской Федерации, иностранных граждан и лиц без гражданства  
к объекту культурного наследия, включенному в реестр  
(заполняется в соответствии со статьей 47.4 Закона 73-ФЗ)

21. Условия доступа к объекту культурного наследия, включенному в реестр (периодичность, длительность и иные характеристики доступа), устанавливаются соответствующим органом охраны объектов культурного наследия, определенным пунктом 7 статьи 47.6 Закона 73-ФЗ, с учетом мнения собственника или иного законного владельца такого объекта, а также с учетом вида объекта культурного наследия, включенного в реестр, категории его историко-культурного значения, предмета охраны, физического состояния объекта культурного наследия, требований к его сохранению, характера современного использования данного объекта культурного наследия, включенного в реестр.

Условия доступа к объектам культурного наследия, включенным в реестр, используемым в качестве жилых помещений, а также к объектам культурного наследия религиозного назначения, включенным в реестр, устанавливаются соответствующим органом охраны объектов культурного наследия по согласованию с собственниками или иными законными владельцами этих объектов культурного наследия.

При определении условий доступа к памятникам или ансамблям религиозного назначения учитываются требования к внешнему виду и поведению лиц, находящихся в границах территорий указанных объектов культурного наследия религиозного назначения, соответствующие внутренним установлениям религиозной организации, если такие установления не противоречат законодательству Российской Федерации.

В случае, если интерьер объекта культурного наследия не относится к предмету охраны объекта культурного наследия, требование к обеспечению доступа во внутренние помещения объекта культурного наследия, включенного в реестр, не может быть установлено.

Условия доступа к объектам культурного наследия, расположенным на территории Российской Федерации и предоставленным в соответствии с международными договорами Российской Федерации дипломатическим представительствам и консульским учреждениям иностранных государств в Российской Федерации, международным организациям, а также к объектам культурного наследия, находящимся в собственности иностранных государств и международных организаций, устанавливаются в соответствии с международными договорами Российской Федерации.

Физические и юридические лица, проводящие археологические полевые работы, имеют право доступа к объектам археологического наследия, археологические полевые работы на которых предусмотрены разрешением (открытым листом) на проведение археологических полевых работ. Физическим и юридическим лицам, проводящим археологические полевые работы, в целях проведения указанных работ собственниками и (или) пользователями земельных участков, в границах которых расположены объекты археологического наследия, должен быть обеспечен доступ к земельным участкам, участкам водных объектов, участкам лесного фонда, на территорию, определенную разрешением (открытым листом) на проведение археологических полевых работ.

Обеспечить доступ гражданам Российской Федерации, иностранным гражданам и лицам без гражданства во внутренние помещения объекта культурного наследия, интерьер которых относится к предмету охраны объекта культурного наследия, и к объекту культурного наследия в соответствии с внутренним распорядком, установленным собственником или иным законным владельцем объекта культурного наследия.

#### Раздел 5. Требования к размещению наружной рекламы на объектах культурного наследия, их территориях

(заполняется в случаях, определенных подпунктом 4 пункта 2 статьи 47.6 Закона 73-ФЗ)

##### 22. Требования к размещению наружной рекламы:

Не допускается распространение наружной рекламы на объектах культурного наследия, включенных в единый государственный реестр объектов культурного наследия (памятников истории и культуры) народов Российской Федерации, а также на их территориях, за исключением достопримечательных мест.

Запрет или ограничение распространения наружной рекламы на объектах культурного наследия, находящихся в границах достопримечательного места и включенных в единый государственный реестр объектов культурного наследия (памятников истории и культуры) народов Российской Федерации, а также требования к ее распространению устанавливаются соответствующим органом охраны объектов культурного наследия, определенным пунктом 7 статьи 47.6 Закона 73-ФЗ, и вносятся в правила землепользования и застройки, разработанные в соответствии с Градостроительным кодексом Российской Федерации.

Указанные требования не применяются в отношении распространения на объектах

культурного наследия, их территориях наружной рекламы, содержащей исключительно информацию о проведении на объектах культурного наследия, их территориях театрально-зрелищных, культурно-просветительных и зрелищно-развлекательных мероприятий или исключительно информацию об указанных мероприятиях с одновременным упоминанием об определенном лице как о спонсоре конкретного мероприятия при условии, если такому упоминанию отведено не более чем десять процентов рекламной площади (пространства). В таком случае актом соответствующего органа охраны объектов культурного наследия устанавливаются требования к размещению наружной рекламы на данном объекте культурного наследия (либо его территории), включая место (места) ее возможного размещения, требования к внешнему виду, цветовым решениям, способам крепления.

Раздел 6. Иные обязанности лица (лиц), указанного (указанных) в пункте 11 статьи 47.6 Федерального закона от 25.06.2002 N 73-ФЗ "Об объектах культурного наследия (памятниках истории и культуры) народов Российской Федерации"

23. Для лица (лиц), указанного (указанных) в пункте 11 статьи 47.6 Закона 73-ФЗ, устанавливаются обязанности:

1) по финансированию мероприятий, обеспечивающих выполнение требований в отношении объекта культурного наследия, включенного в реестр, установленных статьями 47.2 - 47.4 Закона 73-ФЗ;

2) по соблюдению требований к осуществлению деятельности в границах территории объекта культурного наследия, включенного в реестр, либо особого режима использования земельного участка, в границах которого располагается объект археологического наследия, установленных статьей 5.1 Закона 73-ФЗ.

24. Собственник, иной законный владелец, пользователи объекта культурного наследия, земельного участка, в границах которого располагается объект археологического наследия (в случае, указанном в пункте 11 статьи 47.6 Закона 73-ФЗ), а также все лица, привлеченные ими к проведению работ по сохранению (содержанию) объекта культурного наследия, обязаны соблюдать требования, запреты и ограничения, установленные законодательством об охране объектов культурного наследия.

25. Дополнительные требования в отношении объекта культурного наследия:

1) Выполнить работы по сохранению объекта культурного наследия, определенные КГИОП на основании акта технического состояния объекта культурного наследия, составленного в порядке, установленном пунктом 2 статьи 47.2 Закона 73-ФЗ:

<b>NN Пп</b>	<b>Наименование работ</b>	<b>Сроки выполнения</b>	<b>Примечание</b>
	Выполнение работ на объекте культурного наследия на дату утверждения охранного обязательства актом КГИОП не требуется		

2) Осуществлять размещение дополнительного оборудования и дополнительных элементов, переоборудование и переустройство на объекте культурного наследия, его территории, в соответствии с порядком, установленным законодательством Российской Федерации и Санкт-Петербурга, предусматривающим получение согласования с КГИОП.

3) Не допускать уничтожения или повреждения объекта культурного наследия, а также действий, создающих угрозу уничтожения, повреждения объекта культурного наследия или причинения ему иного вреда.

4) Обеспечивать условия, препятствующие уничтожению, повреждению объекта культурного наследия или его территории со стороны третьих лиц, не являющихся собственником (законным владельцем) объекта культурного наследия или его части.

5) Проводить обследование технического состояния объекта культурного наследия и территории не реже одного раза в пять лет.

Выводы и рекомендации обследований представлять в КГИОП на согласование.

6) Исполнять требования предписаний КГИОП об устранении нарушений законодательства в области сохранения и использования объекта культурного наследия и обеспечении сохранности объекта культурного наследия в установленные в них сроки.

7) В установленном порядке обеспечивать установку на объекте культурного наследия информационных надписей и обозначений, обеспечивая их содержание, а также ремонт и восстановление в случае выявления повреждения или утраты.

8) Безвозмездно предоставлять должностным лицам КГИОП информацию и документы по вопросам охраны объекта культурного наследия (в том числе, касающуюся вопросов обеспечения сохранности и содержания объекта культурного наследия и его территории).

9) Обеспечить условия соответствия объекта культурного наследия требованиям пожарной безопасности в соответствии с действующим законодательством исходя из требований по сохранению облика, интерьера и предмета охраны объекта культурного наследия, в том числе при необходимости обеспечить разработку специальных технических условий, отражающих специфику обеспечения их пожарной безопасности и содержащих комплекс необходимых инженерно-технических и организационных мероприятий по обеспечению пожарной безопасности.

10) Собственник (иной законный владелец) объекта культурного наследия обязан беспрепятственно по предъявлению служебного удостоверения и копии приказа (распоряжения) руководителя (заместителя руководителя) КГИОП о назначении проверки, либо задания КГИОП обеспечивать доступ должностных лиц КГИОП, уполномоченных на осуществление государственного надзора за состоянием, содержанием, сохранением, использованием, популяризацией и государственной охраной объектов культурного наследия к объекту культурного наследия, для посещения и обследования используемых указанными лицами при осуществлении хозяйственной и иной деятельности территории, зданий, производственных, хозяйственных и иных нежилых помещений, строений, сооружений, являющихся объектами культурного наследия либо находящиеся в зонах охраны таких объектов, земельных участков, на которых такие объекты расположены либо которые находятся в зонах охраны таких объектов, а с согласия собственников жилые помещения, являющиеся объектами культурного наследия, в целях проведения исследований, испытаний, измерений, расследований, экспертизы и других мероприятий по контролю.

11) Направлять в КГИОП, ежегодно в срок не позднее 1 июля года, следующего за отчетным, уведомление о выполнении требований охранного обязательства.

12) Учреждениям и организациям, предоставляющим услуги населению, выполнять в соответствии с законодательством Российской Федерации требования по обеспечению доступа к объекту культурного наследия инвалидов, которые включают, в том числе, следующие условия доступности объектов культурного наследия для инвалидов:

1. обеспечение возможности самостоятельного передвижения по территории объекта культурного наследия, обеспечение возможности входа и выхода из объекта культурного наследия, в том числе с использованием кресел-колясок, специальных подъемных устройств, возможности кратковременного отдыха в сидячем положении при нахождении на объекте культурного наследия, а также надлежащее размещение оборудования и носителей информации, используемых для обеспечения доступности объектов для инвалидов с учетом ограничений их жизнедеятельности;

2. дублирование текстовых сообщений голосовыми сообщениями, оснащение объекта культурного наследия знаками, выполненными рельефно-точечным шрифтом Брайля;

3. сопровождение инвалидов, имеющих стойкие расстройства функции зрения и самостоятельного передвижения;

4. обеспечение условий для ознакомления с надписями, знаками и иной текстовой и графической информацией, допуск тифлосурдопереводчика;

5. допуск собаки-проводника при наличии документа, подтверждающего специальное обучение собаки-проводника, выдаваемого в установленном порядке;

6. дублирование голосовой информации текстовой информацией, надписями и (или)

световыми сигналами, допуск сурдопереводчика;

7. оказание помощи инвалидам в преодолении барьеров, мешающих ознакомлению с объектами культурного наследия (памятниками истории и культуры) народов Российской Федерации наравне с другими лицами.

Объем и содержание мер, обеспечивающих доступность для инвалидов объектов культурного наследия, определяется собственником (пользователем) объекта культурного наследия с учетом установленного порядка.

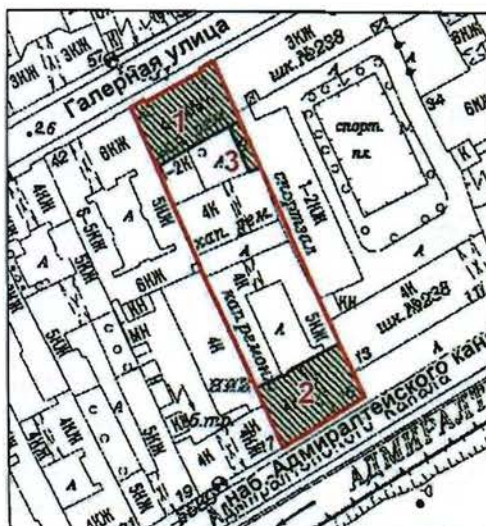
В целях обеспечения сохранности объекта культурного наследия в его исторической среде нормы установленного порядка применяются с учетом требований по сохранению объекта культурного наследия, предусмотренных Законом 73-ФЗ.

В случаях, когда обеспечение доступности для инвалидов объекта культурного наследия невозможно или может препятствовать соблюдению требований, обеспечивающих состояние сохранности и сохранение объекта культурного наследия, привести к изменению его особенностей, составляющих предмет охраны, собственником (пользователем) объекта культурного наследия предусматривается доступность объекта культурного наследия в дистанционном режиме посредством создания и развития в информационно-телекоммуникационной сети «Интернет» интернет-ресурса об объекте культурного наследия и обеспечения доступа к нему инвалидов, в том числе создание и адаптация интернет-ресурса для слабовидящих.

Приложение:

1. План границ территории объекта культурного наследия, утвержденный КГИОП 30.01.2014;
2. Предмет охраны объекта культурного наследия, утвержденный распоряжением КГИОП от 04.09.2017 № 417-р;
3. Фотографическое изображение объекта культурного наследия.

**План границ территории объекта культурного наследия  
регионального значения  
«Доходный дом и издательство С.М. Проппера»  
Санкт-Петербург, Галерная ул., 40, лит. А; наб. Адмиралтейского кан., 15, лит. А**



масштаб 1:2000

**УСЛОВНЫЕ ОБОЗНАЧЕНИЯ**

- Граница территории объекта культурного наследия регионального значения  
▨ Объект культурного наследия регионального значения

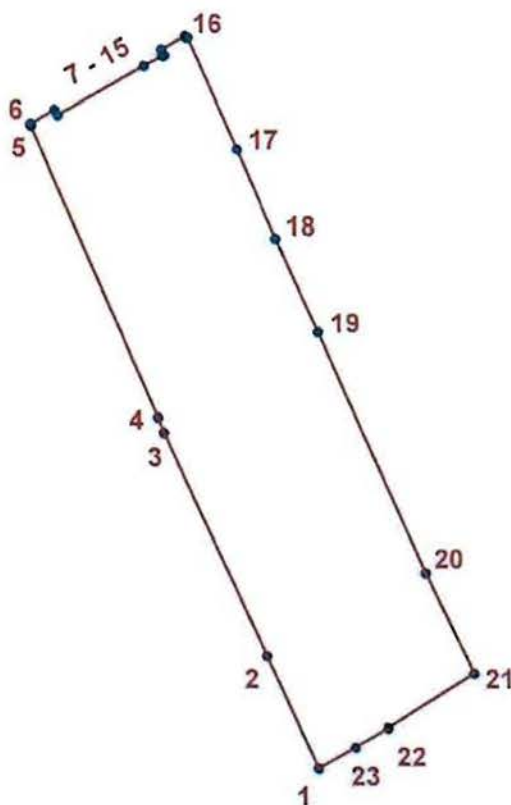
**ЭКСПЛИКАЦИЯ:**

1. Лицевой корпус по Галерной улице  
(Галерная ул., 40, лит. А1)
2. Лицевой корпус по набережной Адмиралтейского канала  
(наб. Адмиралтейского кан., 15, лит. А1)
3. "Галерея"  
(Галерная ул., 40, лит. А3)

## 2. Описание границ территории объекта культурного наследия:

Граница территории объекта культурного наследия регионального значения «Доходный дом и издательство С.М. Проппера» от точки 1 до точки 3 совпадает с границей земельного участка с кадастровым номером 78:32:0001088:16, от точки 3 до точки 4 по прямой, от точки 4 до точки 19 совпадает с границей земельного участка с кадастровым номером 78:32:0001088:16, от точки 19 до точки 20 по прямой, от точки 20 до точки 1 совпадает с границей земельного участка с кадастровым номером 78:32:0001088:16.

## 3. Координаты поворотных точек границ территории объекта культурного наследия:



### УСЛОВНЫЕ ОБОЗНАЧЕНИЯ

- Граница территории объекта культурного наследия
- 1 Номер поворотной точки

Номер поворотной точки	Координаты поворотных точек в МСК (км)	
	X	Y
1.	93,6757800	112,2081400
2.	93,6920434	112,2008150
3.	93,7245200	112,1861400
4.	93,7267200	112,1853200
5.	93,7686800	112,1669300
6.	93,7687500	112,1670500
7.	93,7689700	112,1669300



8.	93,7709400	112,1703800
9.	93,7701900	112,1708300
10.	93,7773500	112,1833100
11.	93,7788600	112,1860700
12.	93,7789600	112,1862800
13.	93,7798100	112,1858800
14.	93,7817800	112,1893300
15.	93,7815100	112,1894900
16.	93,7816000	112,1896500
17.	93,7654300	112,1967800
18.	93,7527100	112,2023100
19.	93,7391600	112,2084000
20.	93,7041790	112,2237933
21.	93,6896100	112,2307000
22.	93,6816900	112,2181600
23.	93,6788600	112,2134900

#### 4. Режим использования территории объекта культурного наследия:

Территория объекта культурного наследия используется с учетом требований действующего законодательства в сфере сохранения объектов культурного наследия.

##### 1. Запрещается использовать территорию объекта культурного наследия:

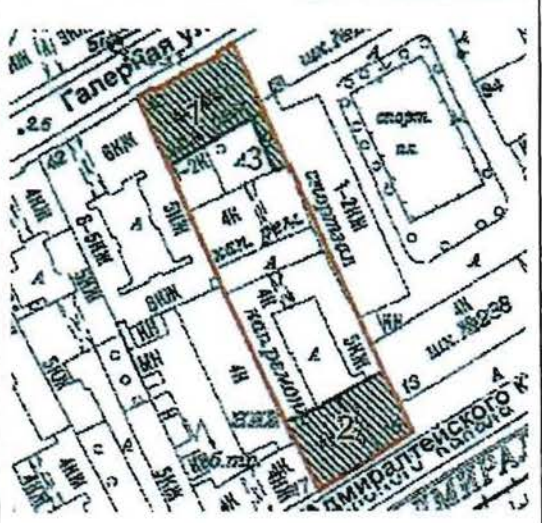

- под склады и производства взрывчатых и огнеопасных материалов, материалов, загрязняющих объект культурного наследия, его территорию и водные объекты на его территории, а также материалов, имеющих вредные парогазообразные и иные выделения;
- под устройство производств и лабораторий, связанных с неблагоприятным для объекта культурного наследия температурно-влажностным режимом и применением химически активных веществ;
- под хранение машин и механизмов, строительных и иных материалов без согласования с КГИОП;
- под устройство ремонтных мастерских; ремонт, хранение и стоянку транспортных средств без согласования с КГИОП.





2. Проектирование и проведение землеустроительных, земляных, строительных, мелиоративных, хозяйственных и иных работ на территории объекта культурного наследия запрещается, за исключением работ по сохранению данного объекта культурного наследия и (или) его территории, а также хозяйственной деятельности, не нарушающей целостности объекта культурного наследия и не создающей угрозы его повреждения, разрушения или уничтожения.

Работы по сохранению объекта культурного наследия производятся на основании письменного разрешения и задания на проведение указанных работ, выданных КГИОП, и в соответствии с документацией, согласованной с КГИОП.

Приложение № 2  
к охранному обязательству

Предмет охраны  
объекта культурного наследия регионального значения  
«Доходный дом и издательство С.М. Проппера»,  
расположенного по адресу: Санкт-Петербург, Галерная улица, дом 40, литера А;  
набережная Адмиралтейского канала, дом 15, литера А (Галерная ул., 40;  
Адмиралтейского кан. наб., 15)

№ п/п	Виды предмета охраны	Элементы предмета охраны	Фотофиксация
1	2	3	4
1.	Объемно-пространственное решение участка:	расположение лицевых фасадов по красным линиям улиц (Галерной ул. и наб. Адмиралтейского кан.); пятно застройки корпуса по Галерной улице, 40; пятно застройки корпуса по наб. Адмиралтейского кан., 15; местоположение и габариты проездной арки корпуса по Галерной улице, 40; местоположение и габариты проездной арки корпуса по наб. Адмиралтейского кан., 15; принцип периметральной застройки.	
2.	Объемно-пространственное решение здания:	лицевой корпус по Галерной улице: исторические габариты и конфигурация корпуса, включая воротный проезд в левой части и две башенки (по лицевому фасаду); историческая конфигурация мансарды со стороны лицевого фасада (до продольной брандмауэрной стены);	

		<p>лицевой корпус по набережной Адмиралтейского канала:</p> <p>исторические габариты и конфигурация корпуса по венчающий карниз, включая воротный проезд, боковые ризалиты с эркерами, завершающиеся треугольными фронтонами (по лицевому фасаду);</p> <p>дворовый корпус:</p> <p>местоположение; исторические габариты и конфигурация корпуса по венчающий карниз.</p>	 
3	<p>Конструктивная система здания:</p>	<p>лицевой корпус по Галерной улице:</p> <p>наружные и внутренние капитальные стены – вид материала (кирпич);</p> <p>своды:</p> <p>крестовый с распалубками – тамбура входа парадной лестницы;</p> <p>коробовый с распалубками – междуэтажной площадки парадной лестницы (к пом. № 1, площадью 36,9 кв.м. (в трехэтажном дворе в корпусе);</p>	 

парадная лестница 1-ЛК – местоположение (по крайней левой оси корпуса), габариты, конструкция (на косоурах), тип (маршевая с поворотом); с известняковыми ступенями, с ковным металлическим ограждением в виде горизонтальных тяг с кольцами по верхнему и нижнему поясам; в центральном поле завитки из побегов аканта с цветами;




с профилированным дубовым поручнем;



первый марш лестницы с забежной ступенью, ограждение фланкировано воллютообразным кронштейном;

покрытие пола площадок – двуцветная (желтый, коричневый) метлахская плитка с рисунком «соты», с бордюром;







		<p>лицевой корпус по набережной Адмиралтейского канала:</p> <p>наружные и внутренние капитальные стены – вид материала (кирпич), кирпичные своды парадной лестницы, перекрытий вестибюля и арочного проезда;</p> <p>своды:</p> <p>крестовый с распалубками на подпружных арках – южной части воротного проезда корпуса по набережной Адмиралтейского канала;</p> <p>парадная лестница – местоположение (по центральной оси корпуса), габариты; с кованым металлическим ограждением в виде вертикальных ажурных стоек; с профилированным дубовым поручнем;</p> <p>дворовый корпус:</p> <p>наружные и внутренние капитальные стены – вид материала (кирпич, бетон);</p> <p>кирпичные своды в уровне 3-го этажа;</p>	 
--	--	---	--

		коробовый на подпружных арках, в северной части с распалубками пом. № 1, площадью 36,9 кв.м.	 
4.	Объемно-планировочное решение:	историческое объемно-планировочное решение в части помещений с исторической декоративно-художественной отделкой.	
5.	Архитектурно-художественное решение фасадов:	<p>лицевой корпус по Галерной улице:</p> <p>лицевой фасад:</p> <p>вид материала и характер отделки цоколя – путиловская плита;</p> <p>вид материала и характер отделки фасада – колотый красный гранит – в уровне 1-го этажа, облицовочный кирпич – в уровне 2-4-го этажей;</p>	

		<p>исторические дверной и оконные проемы – местоположение, габариты, конфигурация, включая окна «витринного типа» – в уровне 1-го этажа;</p> <p>дверной проем – местоположение (по левой боковой оси), габариты, конфигурация (в виде трехцентровой арки), оформление (штукатурный профилированный наличник, замковый камень в виде стилизованного каннелированного кронштейна);</p> <p>откосы – профилированными филенками;</p> <p>заполнение дверного проема – материал (дуб), конструкция (двери двустворчатые, с боковыми нестворными частями, с фрамугой криволинейных форм; 2/3 дверного заполнения сверху – остекленное; рисунок расстекловки в характере модерна), цвет (цвет тонированного дерева), оформление (профилированные фигурные филенки; с обвязкой из накладных деталей в виде прямоугольных и квадратных филенок, круглых розетт, ниспадающих лавровых гирлянд; центральная ось оформлена в виде пилястры композитного ордера; фрамуга с накладными балясинообразными деталями);</p>	 
--	--	--	--



		<p>исторический воротный проезд – местоположение (по 2-3-й световым осям), габариты, конфигурация (в виде трехцентровой арки), оформление (профилированный наличник, волютообразный каннелированный замковый камень);</p> <p>заполнения оконных проемов – исторический рисунок расстекловки (аналогично существующим), цвет (цвет тонированного дерева);</p> <p>оформление оконных проемов:</p> <p>по 2-11-й осям: профилированные наличники, каннелированные замковые камни в виде стилизованных волют – в уровне 1-го этажа;</p> <p>профилированные архивольты на импостах растительного рисунка, лепные композиции из медальонов в картушах, фланкированных лавровыми ветвями, увенчанных полуциркульными нишами с рокайлями над оконными проемами – в уровне 2-го этажа;</p>	   
--	--	--	--

		<p>рамочные полуналичники на импостах из отрезков гладкого фриза с лепными розетками; окна сгруппированы по два с единой подоконной доской на каннелированных кронштейнах – в уровне 3-го этажа;</p> <p>профилированные полуналичники на импостах из отрезков гладкого фриза с лепными розетками; фигурные замковые камни, подоконные доски – в уровне 4-го этажа;</p> <p>фигурные металлические сандрики – в уровне мансардного этажа;</p> <p>по 1-й, 12-й осям:</p> <p>ризалиты, в виде порталов с фигурными карнизами на парных каннелированных кронштейнах, с лепными композициями из медальонов в картушах, фланкированных стеблями с цветами, увенчанных волютами с рокайлем;</p> <p>фигурные полуналичники, линейные сандрики на каннелированных консолях, лепная композиция из медальона в картуше, фланкированного лавровыми ветвями с лентами – в уровне 2-го этажа;</p>	   
--	--	--	--

рамочные полуналичники на импостах из разорванного фриза с лепными розетками, волнотобразные замковые камни с рокайлями и лентами, подоконные доски на каннелированных кронштейнах – в уровне 3-го этажа;



профилированные архивольты на импостах из пилястр и фигурной полуколонки композитного ордера, замковые камни с рокайлями и композициями из ветвей лавра – над окнами 4-го этажа;



профилированный наличник, замковый камень с гирляндой – в уровне мансардного этажа, по крайней правой оси;



муфтированные пилястры большого ордера со стилизованными композитными капителями – в уровне 3-4-го этажей;



раскреповки – местоположение (по 1-й, 12-й осям, в уровне 2-4-го этажей), габариты, конфигурация;

широкий гладкий фриз, профилированный карниз на каннелированных парных консолях, открытый металлом – в уровне между 1-2-м этажами;



профилированный раскрепованный карниз с модульонами; по крайним осям — на парных каннелированных консолях (над капителями пилястр), по центральному — с полуциркульными фронтонами, с лепными рокайлями в тимпанах (над капителями пилястр);

венчающий профилированный карниз (с повышением по крайним боковым осям) на орнаментированных консолях с ниспадающими гирляндами, с лепным фризом с мотивом «плетенка»;

по левой оси:  
разорванный карниз с лучковым фронтоном на орнаментированных консолях; в тимпане фронтона полуциркульная ниша с рокайлем и горельефным погрудным изображением первопечатника Иоганна Гутенберга;





по правой оси:




аттиковое завершение оконного проема мансардного этажа:  
в виде портала из пилястр, фланкированных лепными драпировками, увенчанного фигурным фронтоном с волютами и рокайлем; в тимпане фронтона медальон в картуше, лавровые ветви;



		<p>металлодекор:</p> <p>два кронштейна для фонарей – местоположение (между 2-м и 3-м этажами), габариты, конфигурация, материал (металл), техника исполнения (ковка), рисунок (в виде воллютообразного кронштейна, с завитками и цветком);</p> <p>парапетное ограждение западной башенки – материал (металл), техника исполнения (ковка), рисунок (воллютообразные завитки, с фигурными стойками в угловых частях);</p> <p>лицевой корпус по набережной Адмиралтейского канала:</p> <p>лицевой фасад:</p> <p>вид материала и характер отделки цоколя – путиловская плита;</p> <p>вид материала и характер отделки фасада – окрашенная штукатурка (линейный руст – в уровне 1-го этажа, «кирпичный» руст – в уровне 2-3-го этажей, гладкая штукатурка – в уровне 4-го этажа);</p>	  
--	--	--	---

		<p>эркеры на парных кронштейнах (2) – местоположение (в уровне 2-3-го этажей), габариты, конфигурация (прямоугольные в плане), оформление (угловые парные пилястры, подоконные филенки; кронштейны – с лепными розетками, листьями аканта);</p> <p>балконы* – местоположение (в завершении эркеров), габариты, конфигурация (прямоугольные в плане); исторический воротный проезд – местоположение, габариты, конфигурация (с полуциркульным завершением), оформление (веерный руст, замковый камень);</p> <p>исторический дверной и оконные проемы – местоположение, габариты, конфигурация;</p> <p>заполнения оконных проемов – исторический рисунок расстекловки (аналогично сохранившимся), цвет (цвет тонированного дерева);</p> <p>*историческое ограждение и балконные заполнения утрачены</p>	   
--	--	---	--

		<p>оформление оконных проемов:</p> <p>весерный руст, замковый камень – в уровне 1-го этажа;</p> <p>профилированные наличники с «ушками», с угловыми розетками, треугольные сандрики на кронштейнах, подоконные доски на консолях, подоконные филенки с лепными композициями из медальонов с завитками из побегов аканта – в уровне 2-го этажа;</p> <p>профилированные наличники, линейные сандрики на кронштейнах – в уровне 3-го этажа;</p> <p>чередующиеся сдвоенные пилястры с единым карнизом и фигурные пилястры с ионическими капителями в междуоконных простенках 4-го этажа;</p> <p>оформление оконных проемов по центральной оси:</p> <p>раскрепованные пилястры с профилированным карнизом и гладким фризом – в уровне 2-го этажа;</p> <p>профилированный наличник, замковый камень, треугольный сандрик на консолях, увенчанный волютой с рокайлем, лепные венки с реющими лентами – в уровне 3-го этажа;</p> <p>профилированные тяги, открытые металлом – в уровне</p>	   
--	--	--	--

		<p>между 1-2-м, 3-4-м этажами;</p> <p>лепной фриз из чередующихся сложно профилированных деталей с порезкой дентикулами и лепных завитков с пальметтой и провисающих цветочных гирлянд;</p> <p>профилированный венчающий раскрепованный карниз с порезкой дентикулами;</p> <p>фронтоны (2) – местоположение (в завершении осей эркеров), габариты, конфигурация (треугольные).</p>	
5	<p>Декоративно-художественная отделка интерьеров:</p>	<p>лицевой корпус по Галерной улице:</p> <p>парадная лестница 1-ЛК:</p> <p>тамбур входа – местоположение, габариты, конфигурация;</p> <p>оформление плафона – профилированные штукатурные тяги;</p> <p>заполнение дверного проема – материал (дуб), конструкция (двери двустворчатые, с боковыми нестворными частями, с фрамугой криволинейных форм; 2/3 дверного заполнения сверху – остекленное; рисунок расстекловки в характере модерна), цвет (цвет тонированного дерева);</p> <p>покрытие пола тамбура и вестибюля – двуцветная (желтый, коричневый) метлахская плитка с рисунком «соты» с бордюром;</p>	 



вестибюль и парадная лестница:  
оформление стен – с профилированным плинтусом, разноразмерным рустом, включая квадратные вставки с алмазной гранью;

от междуэтажной площадки 1-2-го этажей разделение плоскости стены на ярусы профилированной тягой с лепной гирляндой из листьев и цветов;



над тягой – профилированные зеркала;



в уровне 3-4-го этажа – профилированные зеркала в два яруса, разделенные профилированной тягой;



верхняя площадка лестницы – верхний ярус зеркал чередуется с каннелированными пилястрами, с ниспадающими гирляндами в верхней части каннелюр;



центральные пилястры завершены консолями, декорированными гирляндами из листьев и цветов, увенчанных рокайлями (заходят на плоскость плафона);



оформление плафона, междуэтажных площадок и подшивки лестницы – профилированные тяги;



оформление проема  
межэтажной площадки в  
уровне 3-го этажа (к пом. № 1,  
площадью 36,9 кв.м. (в  
трехэтажном дворе  
корпусе):

в виде трехцентровой арки:  
софит арки с  
профилированными  
филенками на импостах в  
виде пилястр,  
декорированных в уровне  
капителей лепными  
композициями из картушей с  
женскими маскаронами,  
увенчанными рокайлем,  
фланкированными цветами на  
стеблях; с ниспадающими  
лавровыми гирляндами,  
перевитыми лентами;



фасады арки декорированы  
замковыми камнями с  
лепными композициями из  
женских маскарон,  
фланкированных лавровыми  
ветвями и цветами;



		<p>со стороны лестницы арка оформлена веерообразными кронштейнами с орнаментированными порезками.</p>	
--	--	---	---

Приложение № 3  
к охранному обязательству

Фотографическое изображение объекта культурного наследия регионального значения  
«Доходный дом и издательство С.М.Проппера», расположенного по адресу:  
Санкт-Петербург, Галерная ул., д. 40, литера А (согласно распоряжению КГИОП от 29.01.2013  
№ 10-31: Санкт-Петербург, набережная Адмиралтейского канала, дом 15, литера А  
(Галерная ул., 40; Адмиралтейского кан. наб., 15))

1, 2. Фасад лицевого корпуса по Галерной ул.



3. Оформление дверного проема со стороны  
лицевого фасада по Галерной ул.



4. Памятная табличка со стороны лицевого  
фасада по Галерной ул.



5, 6. Корпус «Галерея» со стороны Галерной ул. и дворовой фасад лицевого корпуса.



7, 8. Фасад лицевого корпуса по наб. Адмиралтейского канала



9, 10, 11. Парадная лестница со стороны лицевого корпуса по Галерной ул.



12, 13. Помещение в «Галерее», примыкающее к парадной лестнице

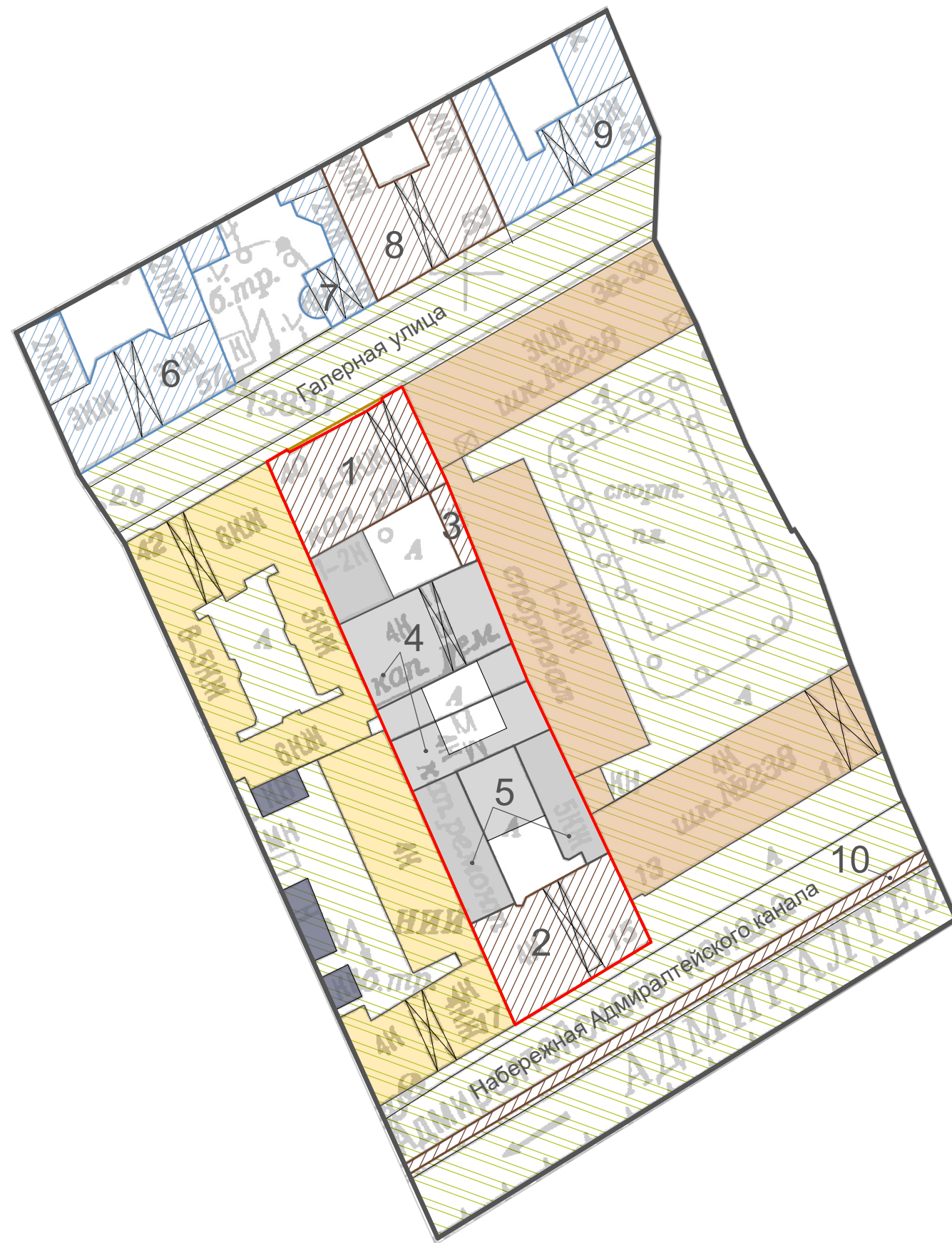


14, 15, 16. Центральная лестница лицевого корпуса по наб. Адмиралтейского канала



## Историко-культурный опорный план





## Условные обозначения:

- Историческая граница участка, с конца XVIII в (ЦГИА СПб, ф. 513, оп. 168, д. 319, л. 8)
- Зона охраны объектов культурного наследия: ООЗ(32)
- Границы территории объекта культурного наследия регионального значения "Доходный дом и издательство С.М. Проппера"
- Границы рассматриваемого участка
- 4 Дворовые флигели, 1-я треть XIX в.(до 1826); 1881-1904 -надстройка (ЦГИА, СПб, ф.513, оп.102, д.7).; утрачены в 2011 (архивная спутниковая съёмка Google)
- 5 Дворовые флигели, 1875-1881 (ЦГИА СПб, ф. 513, оп.102, д.7), утрачены в 2011
- Объекты культурного наследия регионального значения:
  - 1 Лицевой корпус по наб. Адмиралтейского канала, 1881 (ЦГИА СПб, ф.513, оп.102, д.7)
  - 2 Лицевой корпус по Галерной ул., 1905 г.; 1910 г.(устройство мансарды). (ЦГИА СПб, ф.513, оп.102, д.7)
  - 3 Галерея, 1910 (ЦГИА СПб, ф.513,оп.102,д.7)
  - 8 Дом Потемкина А.Я. (Струкова) 1730-е гг., начало XIX в. (<https://opendata.mkrf.ru/>)
  - 10 Набережные Адмиралтейского канала (1720-1734; 1959 (гранитные набережные)) (<https://opendata.mkrf.ru/>)
- Объекты культурного наследия федерального значения:
  - 6 Дом жилой, в составе ансамбля Церковь англиканская Иисуса Христа 1730-е; 1814-1815; 1876 (<https://opendata.mkrf.ru/>)
  - 7 Дворец Великого князя Михаила Александровича с дворовыми флигелями, 1-я треть XVIII в.; 1870-1874; 1910-1913 (<https://opendata.mkrf.ru/>)
  - 9 Дом Стенбок-Ферморов (дом Капниста), 1-я треть XVIII в., 1830-е гг. (<https://opendata.mkrf.ru/>)
- Историческая застройка, 1900-е. (ЦГИА СПб, ф.513, оп.102, д.69)
- Поздняя застройка; 1962-1967 (архив КГА, планшет 2429-09)
- Утраченные здания и сооружения(2011г.)
- Поздняя застройка( после 2011г.)
- Прочая поздняя застройка

## Историческая справка

Исследуемый участок ограничен с севера Галерной ул., с юга наб. Адмиралтейского канала, с востока и запада – соседней квартальной застройкой.

Галерная ул. в первой половине XVIII века называлась 1-й Галерной (по Галерному двору), в 1738 г. ей были присвоено наименование Исакиевской, поскольку она брала начало от Исакиевской церкви. С 1768 г. стало параллельно употребляться название Старая Исакиевская. Оно, в частности, зафиксировано на плане 1798 г. (ил. 2). С 1785 по 1800 гг. участок между современными площадью Декабристов и улицей труда именовался Канатной улицей (ил. 3) или Канатной линией, по расположенной рядом Адмиралтейской канатной фабрике. Современное название – Галерная ул. – появилось в 1758 г. и впоследствии вытеснило остальные, однако в советский период, с 1918 по 1991 гг., улица носила название Красной<sup>1</sup>.

Канал, выкопанный от Адмиралтейства до Мойки, первоначально назывался Прядильным, с 1732 г. встречается название Адмиралтейский канал (в 1738 г. оно официально закреплено).

Межевание исследуемого участка произошло после 1753 г. К 1799 г. он фигурировал под номером 244 и имел очертания, близкие к современным. На территории располагался один каменный флигель, выходивший торцом на Старую Исакиевскую (ныне – Галерную) улицу, и несколько деревянных. В южной трети участка, ближе к набережной канала, был устроен сад.

К 1826 г. каменная застройка была представлена двумя продольными двухэтажными флигелями, торцами обращенными к современной Галерной ул., и двумя поперечными флигелями в центральной части участка. Наиболее широкий из них фигурирует в документах того времени как «главный корпус дома». Южная часть по-прежнему была занята садом. Владельцем участка в этот период был отставной капитан-лейтенант Владимир Иванович Киреев, в собственности которого участок находился вплоть до 1876 г.<sup>2</sup>

Довольно продолжительный период истории участка (с 1826 по 1870 гг.) в архивных документах не осящен, что связано, по-видимому, с отсутствием значительных строительных работ.

В 1870 г. хозяин участка подал прошение о перестройках, планируя исправить на каменных двухэтажных строениях А и А' (продольные флигели, выходящие торцами на Галерную ул.) железную крышу и оконные косяки, в трёхэтажном флигеле лит. В (северный поперечный флигель), в воротах сделать вместо деревянного косяка каменный свод, а в каменном флигеле лит. С (южный поперечный флигель) надстроить частично 2 и 3 этаж, также с устройством каменного свода в воротах, а кроме того построить каменное двухэтажное строение лит. D в южной части участка<sup>3</sup>.

<sup>1</sup> Владимирович А. Г. Петербург в названиях улиц. Происхождение названий улиц и проспектов, рек и каналов, мостов и островов. М., СПб., 2009. С. 117-118.

<sup>2</sup> ЦГИА СПб. Ф. 513, оп. 102, д. 7, л. 35об.

<sup>3</sup> ЦГИА СПб. Ф. 256, оп. 2, д. 1303, л. 1-5.

Однако за два года корпус D воплощён не был, как, по-видимому, и устройство свода в воротах. Так, на 1872 г., зафиксирована каменная застройка, по конфигурации плана совпадающая с существовавшей в 1826 г. Появилась только небольшая каменная прачечная (ил. 7, лит. m на плане). План 1872 г. составлен в рамках согласования проекта раскрытия дополнительного воротного проёма в поперечном флигеле<sup>4</sup>, упомянутом ранее как «главный корпус» и повторного согласования каменного свода в воротном проезде. Как видно из чертежа, здание имело три этажа и мезонин (ил. 8).

В 1873 г. на прежде незастроенной южной стороне участка были спроектированы каменные одноэтажные частично жилые службы (ил. 11, лит. А, В), между которыми устраивался каменный забор с металлическими воротами (ил. 12-13). Тогда же была согласована надстройка двух этажей над частью поперечного флигеля (ил. 11, лит. С) и замена деревянной лестницы в том же флигеле на каменную<sup>5</sup>.

Однако проект одноэтажных служб воплощён не был. В 1875 г. Санкт-Петербургская городская управа разрешила постройку двух каменных четырехэтажных продольных флигелей «взамен разрешенных в 1873 г. одноэтажных» (ил. 13, лит. А, В, ил. 14-19), а также надстройку двух этажей на части поперечного флигеля (ил. 13, лит. С). При этом, как следует из поэтажных планов, западная часть поперечного флигеля уже была надстроена по проекту 1873 г., и по итогам реализации нового проекта весь поперечный флигель должен был стать трёхэтажным (ил. 15)<sup>6</sup>.

Проект подписал «имеющий право на производство строительных работ» М. Андреев<sup>7</sup>. По всей видимости, подпись принадлежит технику Михаилу Андреевичу Андрееву, который в дальнейшем в 1876-1904 гг. возвёл в Петербурге более 90 зданий<sup>8</sup>.

В 1876 г. был утверждён выполненный тем же автором проект строительства двух трёхэтажных галерей, которые должны были соединить поперечный флигель с главным корпусом (ил. 20-22). При этом одна из галерей надстраивалась над уже существовавшей каменной прачечной<sup>9</sup>.

Как следует из плана участка (ил. 20), к этому времени восточный продольный флигель построен ещё не был. В дальнейшем на его месте было спроектировано новое строительство.

<sup>4</sup> ЦГИА СПб. Ф. 513, оп. 102, д. 7, л. 9-11.

<sup>5</sup> ЦГИА СПб. Ф. 513, оп. 102, д. 7, л. 12

<sup>6</sup> ЦГИА СПб. Ф. 513, оп. 102, д. 7, л. 23-34об.

<sup>7</sup> ЦГИА СПб. Ф. 513, оп. 102, д. 7, л. 34об.

<sup>8</sup> Архитекторы-строители Санкт-Петербурга середины XIX – начала XX века : справочник / под общ. ред. Б.М. Кирикова. СПб., 1996. С. 19-21.

<sup>9</sup> ЦГИА СПб. Ф. 513, оп. 102, д. 7, л. 35. См также: ЦГИА СПб. Ф. 513, оп. 64, д. 111, л. 1-3.

В 1880-1881 г. участок перешёл от наследниц Киреева Ольги Ивановны и Аглаи Ивановны гвардии штабс-капитану Александру Михайловичу Вороновичу<sup>10</sup>, который владел им вплоть до 1897 г.<sup>11</sup>

Для А. И. Вороновича был разработан и в 1881 г. согласован Санкт-Петербургской городской управой проект масштабных строительных работ (ил. 23-32), выполненный гражданским инженером А. И. Петровым<sup>12</sup>. Проект предполагал постройку каменного четырёхэтажного на нежилых подвалах лицевого дома (ил. 23. лит. А) и связанного с ним пятиэтажного надворного флигеля (ил. 23. лит В.), а также, надстройку двух этажей на существующих каменных 3-х этажных надворных флигелях (ил. 23, лит. С и D), с переоборудованием первого нежилого этажа в жилые помещения<sup>13</sup>. В поперечном флигеле в уровне 1 этажа также обустроивалось жильё (ил. 32).

В результате воплощения этого проекта на южной половине участка сформировалась периметральная застройка, сохранявшаяся вплоть до 2010 г. Архитектурное решение лицевого флигеля по набережной Адмиралтейского канала, разработанное архитектором А. И. Петровым, соответствует сохранившемуся до настоящего времени. Лицевой фасад в 4 этажа имеет 9 световых осей, в уровне 2-3 этажа по 2 и 8 световым осям размещены прямоугольные в плане эркеры. Их местоположение подчёркнуто треугольными фронтонами над венчающим карнизом. По центральной оси в уровне 2 и 3 этажа устроены балконы. Оконные проёмы оформлены замковыми камнями в уровне 1 этажа, треугольными сандриками в уровне 2 этажа, прямыми – в уровне третьего. Под венчающим карнизом – лепной фриз со сложнопрофилированными деталями и лепными завитками, с гирляндами.

По 6 световой оси расположен воротный проезд. Отделка фасада представлена линейным рустом в уровне 1 этажа, «кирпичным рустом в уровне 2-3, гладкой штукатуркой в уровне 4.

При воплощении проекта либо при дальнейших перестройках, но не позднее 1949 г.<sup>14</sup> произошли изменения архитектурного решения в уровне 1 этажа: были устроены высокие оконные проёмы, начинавшиеся почти у самой отметки земли; вместо сдвоенных проёмов по оси эркеров раскрыты широкие одинарные.

В 1898-1903 гг. участок принадлежал жене лейб-гвардии поручика Ольге Васильевне Ломан<sup>15</sup>.

В 1902 г. Санкт-Петербургская городская управа разрешила «надстройку 4 и 5 каменных этажей на части каменного надворного флигеля, показанного на плане

<sup>10</sup> ЦГИА СПб. Ф. 515, оп. 2, д. 24, л. 3.

<sup>11</sup> Весь Петербург Адресная и справочная книга г. Санкт-Петербурга на 1897 г. СПб., 1897.

<sup>12</sup> Александр Иосифович Петров (1852-1891). Окончил строительное училище в 1878. Преподавал в Институте гражданских инженеров. Работал в Ведомстве учреждений императрицы Марии. См.: Архитекторы-строители Санкт-Петербурга середины XIX – начала XX века : справочник / под общ. ред. Б.М. Кирикова. СПб., 1996. С. 244.

<sup>13</sup> ЦГИА СПб. Ф. 513, оп. 102, д. 7, л. 38.

<sup>14</sup> ЦГАКФФД СПб. Гр 71056.

<sup>15</sup> Весь Петербург Адресная и справочная книга г. Санкт-Петербурга на 1898 г. СПб., 1998; ЦГИА СПб. Ф. 515, оп. 2, д. 24, л. 5.

двора под лит А, образование дверного проёма в первом этаже той же части надворного флигеля, обращение сараев в жилые помещения в первом этаже части надворного флигеля лит Б, образование дверных проёмов, перебойку окон и выемку внутренней стены в первом этаже части каменного надворного флигеля лит В и постройку бетонных сараев для дров С и D» (ил. 33)<sup>16</sup>.

Содержание данного проекта говорит о том, что предыдущий, разработанный в 1881 г, проект к этому времени не был полностью реализован в части надстройки поперечного дворового флигеля (ил. 34).

В 1904 г. участком владел подполковник Николай Фёдорович Целибаев<sup>17</sup>. При нём был разработан проект надстройки 4 этажа над поперечным дворовым флигелем, с капитальным переустройством существующих этажей, включая перебивку конных проёмов<sup>18</sup>.

В 1905 г. собственником участка стал коммерции советник Станислав Максимилианович Проппер, владевший землёй и постройками вплоть до 1918 г.<sup>19</sup>

В том же году было получено разрешение на строительство каменного лицевого флигеля по Галерной ул., спроектированного гражданским инженером М. Ю. Капелинским<sup>20</sup>. Флигель имел Г-образную форму плана. Помимо постройки «4-этажного налицо и 5-этажного во дворе каменного лицевого дома» (ил. 37-39), предполагалось капитальное внутреннее переустройство поперечного надворного флигеля лит Б и строительство между двумя указанными зданиями перехода<sup>21</sup>. Как следует из поэтажных планов, надстройка поперечного флигеля (ил. 37, лит. Б на плане) по проекту 1904 года к этому времени уже была осуществлена.

Гражданским инженером М. Ю. Капелинским было разработано 2 проекта лицевого флигеля, из которых получил реализацию проект с двумя башенками и мансардой по лицевому фасаду (ил. 40-41), утверждённый 25 октября 1905 г.<sup>22</sup>

Последующие перестройки носили локальный характер. Так, в 1906 г. согласовано капитальное переустройство внутренней каменной лестницы в лицевом флигеле, выходящем на Галерную улицу<sup>23</sup>. В 1907 г. построены сарай-кладовая и каменный навес<sup>24</sup>. В 1908 г. переход между лицевым флигелем по Галерной ул. и поперечным дворовым надстроен до 3 этажей<sup>25</sup>.

<sup>16</sup> ЦГИА СПб. Ф. 513, оп. 102, д. 7, л. 55-60.

<sup>17</sup> ЦГИА СПб. Ф. 513, оп. 102, д. 7, л. 61 об; ЦГИА СПб. Ф. 515, оп. 2, д. 24, л. 6.

<sup>18</sup> ЦГИА СПб. Ф. 513, оп. 102, д. 7, л. 61.

<sup>19</sup> Весь Петроград на 1917 г.: адресная и справочная книга г. Петрограда. Петроград, 1917; ЦГИА СПб. Ф. 569, оп. 15, д. 1040, л. 2 (разрешение на строительство от 1918 г.).

<sup>20</sup> Капелинский (Кац-Капелинский) Максим Юрьевич (1874 - после 1928). Окончил Институт гражданских инженеров в 1896 г. Выполнил не менее 14 проектов строительства и перестроек зданий в Санкт-Петербурге. Являлся совладельцем кожевенного завода «Аринштейн и Капелинский». См.: Архитекторы-строители Санкт-Петербурга середины XIX – начала XX века : справочник / под общ. ред. Б.М. Кирикова. СПб., 1996. с. 150-151.

<sup>21</sup> ЦГИА СПб. Ф. 513, оп. 102, д. 7, л. 67.

<sup>22</sup> ЦГИА СПб. Ф. 513, оп. 102, д. 7, л. 83об.

<sup>23</sup> ЦГИА СПб. Ф. 513, оп. 102, д. 7, л. 89об.-91.

<sup>24</sup> ЦГИА СПб. Ф. 513, оп. 102, д. 7, л. 95-96.

<sup>25</sup> ЦГИА СПб. Ф. 513, оп. 102, д. 7, л. 92-94.

Принципиальное значение имеет разработанный М.Ю. Каплинским проект 1910 г., при воплощении которого появилась отнесённая к утверждённому предмету охраны трёхэтажная галерея по восточной границе участка (ил. 42-47). Тем же проектом была предусмотрена надстройка мансард над лицевым флигелем по Галерной ул. (со стороны двора) и над поперечным дворовым флигелем<sup>26</sup>.

Далее в 1911-1912 гг. вновь проводились локальные перестройки. В 1911 г. согласована «капитальная перестройка», заключающаяся в перебивке нескольких проёмов во внутренних капитальных стенах корпусов в уровне 1 этажа.<sup>27</sup> В 1912 г. расширен переход, соединявший периметральную застройку южной и северной части участка<sup>28</sup> (ил. 48). В 1913 г. планировалось надстроить каменную лестницу в лицевом флигеле по Галерной ул.<sup>29</sup> (ил. 49).

Ещё в 1880 г., задолго до покупки исследуемого участка, С.М. Проппер приобрёл права на издание газеты «Биржевые ведомости», образованной в 1861 г. Первоначально они выходили дважды в неделю, однако уже к 1885 г. стали ежедневным изданием. Газета позиционировалась как издание о финансах, торговле, политике и общественной жизни<sup>30</sup>. В архивах имеются сведения о том, что по крайней мере с 1911 г. газета издавалась именно на территории исследуемого ансамбля.

Так, 1911 г. производился осмотр вновь открываемой типографии Биржевых ведомостей С.М. Проппера на Галерной ул., 40. На мероприятие был направлен архитектор Н. В. Зворский, «с правом участия в решении вопроса о допустимости заведения»<sup>31</sup>. Согласно рапорту городского техника, он счёл помещение удовлетворительным и отвечающим требованиям, однако отметил необходимость перевесить входные двери в нескольких местах, чтобы они открывались наружу<sup>32</sup>.

Как следует из архивных документов, помещение было оборудовано питьевым водопроводом, вентиляцией, паро-водяным отоплением и ватерклозетами. Для питья рабочих кипятилась вода. Имелся лазарет на 2 койки. Пожарная безопасность обеспечивалась наличием двух пожарных кранов на каждом этаже, отсутствием кладовых и санузлов на лестницах<sup>33</sup>.

2 августа 1913 г. был согласован проект постройки каменного 5-этажного с мансардой дворового флигеля<sup>34</sup>. (ил. 50-53) Работы затрагивали сразу два владельческих участка: исследуемый и расположенный к востоку от него

<sup>26</sup> ЦГИА СПб. Ф. 513, оп. 102, д. 7, л. 100.

<sup>27</sup> ЦГИА СПб. Ф. 513, оп. 102, д. 7, л.117-118.

<sup>28</sup> ЦГИА СПб. Ф. 513, оп. 102, д. 7, л.120-122.

<sup>29</sup> ЦГИА СПб. Ф. 513, оп. 102, д. 7, л. 129.

<sup>30</sup> Архив КГИОП. П. 1368/Н-12982. Акт по результатам государственной историко-культурной экспертизы выявленного объекта культурного наследия «Доходный дом и издательство С. М Проппера», расположенного по адресу: г. Санкт-Петербург, Галерная ул., 40, наб. Адмиралтейского канала, 15. ООО «ЛСУ». СПб., 2012. С. 25.

<sup>31</sup> ЦГИА СПб. Ф. 513, оп. 38, д. 19, л. 1-2.

<sup>32</sup> ЦГИА СПб. Ф. 513, оп. 38, д. 19, л. 3.

<sup>33</sup> ЦГИА СПб. Ф. 513, оп. 38, д. 19, л. 5об.-6об.

<sup>34</sup> ЦГИА СПб. Ф. 513, оп. 102, д. 7, л. 130-141.

(современный адрес – наб. Адмиралтейского канала, 17), присоединённый в 1912 г.<sup>35</sup> Флигель возводился вдоль границы участков с разборкой части ранее существовавших объёмов. Автором проекта выступил гражданский инженер М. Ю. Капелинский. Судя по плану участка 1915 г., к этому времени работы были выполнены (ил. 54).

В советский период конфигурация застройки исследуемого участка (Галерная ул., 40, наб. Адмиралтейского канала. 15) значительных изменений не претерпевала (ил. 55-62), однако в интерьерах к 1950 г. были произведены масштабные перепланировки<sup>36</sup>. Между 1962 и 1967 гг. историческая застройка двух примыкающих с востока участков (Галерная ул., 36 и 38) была снесена, на её месте возведён комплекс школьных зданий со спортивной площадкой и спортзалом<sup>37</sup> (ил.58-59).

В 2010 году все дворовые флигели на исследуемом участке, за исключением трёхэтажной галереи, примыкающей к лицевому флигелю по Галерной ул., были утрачены<sup>38</sup> (ил. 63).

В 2012 г. была представлена на государственную историко-культурную экспертизу проектная концепция приспособления объекта культурного наследия для современного использования под апартамент-отель<sup>39</sup> (ил. 64). Большая часть внутривортовой территории объекта культурного наследия занята 7-этажным апартамент-комплексом, формирующим, совместно с историческими корпусами, систему из трёх замкнутых внутренних дворов.

В 2013 г. ансамбль «Доходный дом и издательство С. М. Проппера» был включён в реестр объектов культурного наследия (памятников истории и культуры) народов Российской Федерации<sup>40</sup>. Согласно плану границ, утверждённому в 2014 г., в состав ансамбля вошли корпуса, не подвергшиеся демонтажу<sup>41</sup>.

<sup>35</sup> ЦГИА СПб. Ф. 513, оп. 102, д. 7, л. 130об.

<sup>36</sup> Архив КГИОП. П. 1368/Н-12982. Акт по результатам государственной историко-культурной экспертизы выявленного объекта культурного наследия «Доходный дом и издательство С. М. Проппера», расположенного по адресу: г. Санкт-Петербург, Галерная ул., 40, наб. Адмиралтейского канала, 15. ООО «ЛСУ». СПб., 2012. С. 30.

<sup>37</sup> Архив КГА. Топографическая съёмка, планшет 2429-09.

<sup>38</sup> Архив КГИОП. П. 1368/Н-12982. Акт по результатам государственной историко-культурной экспертизы выявленного объекта культурного наследия «Доходный дом и издательство С. М. Проппера», расположенного по адресу: г. Санкт-Петербург, Галерная ул., 40, наб. Адмиралтейского канала, 15. ООО «ЛСУ». СПб., 2012. С. 31.

<sup>39</sup> Архив КГИОП. П. 1368. Н -13073. Акт по результатам государственной историко-культурной экспертизы проектной документации по приспособлению для современного использования объекта культурного наследия регионального значения «Доходный дом и издательство С. М. Проппера». ООО «ЛСУ». СПб., 2012.

<sup>40</sup> Распоряжение КГИОП №10-31 о включении указанного объекта в государственный реестр объектов культурного наследия (памятников истории и культуры) народов Российской Федерации от 29.01.2013.

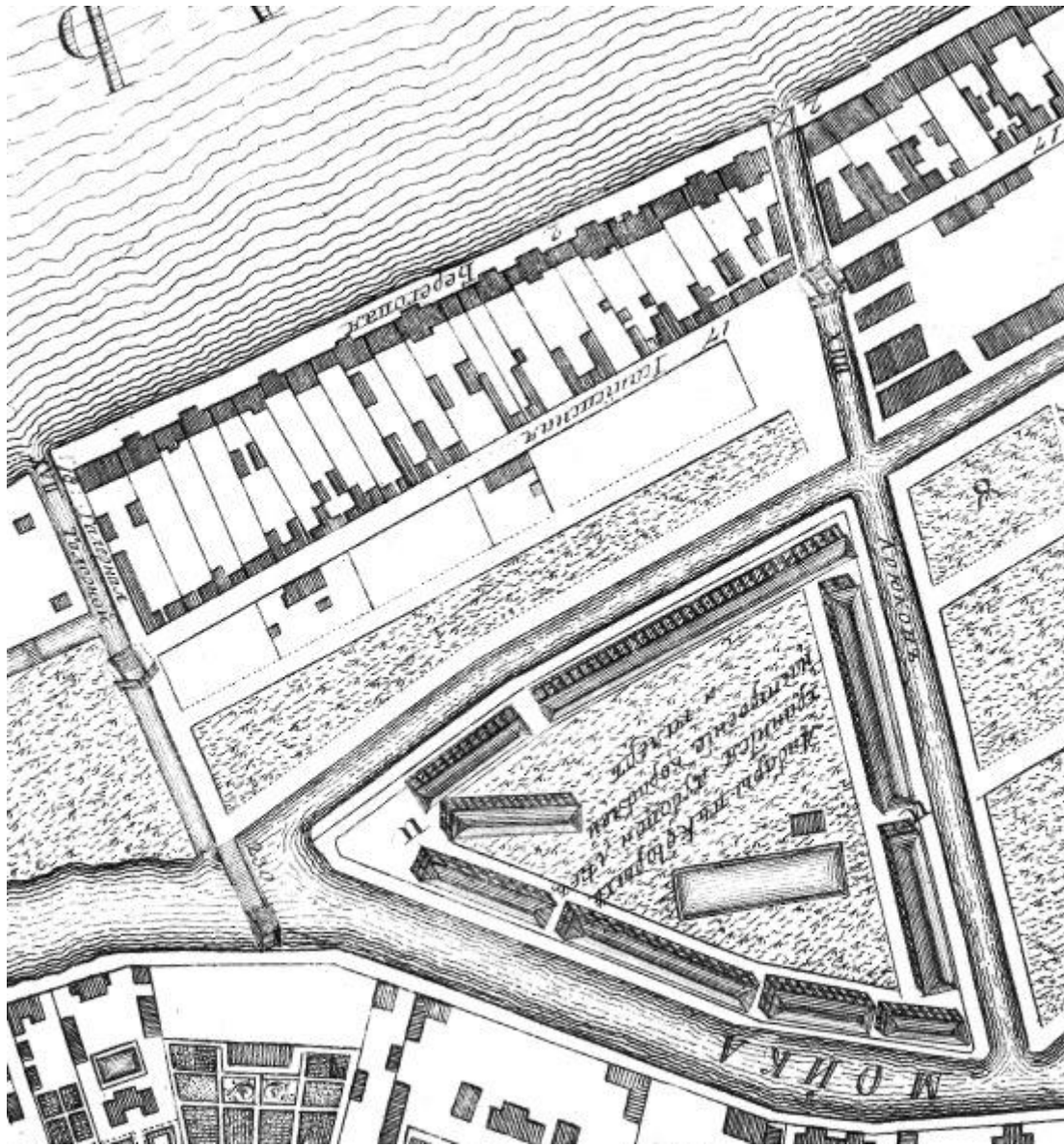
<sup>41</sup> План границ объекта культурного наследия регионального значения «Доходный дом и издательство С. М. Проппера», утверждённый распоряжением КГИОПот 30.01.2014.



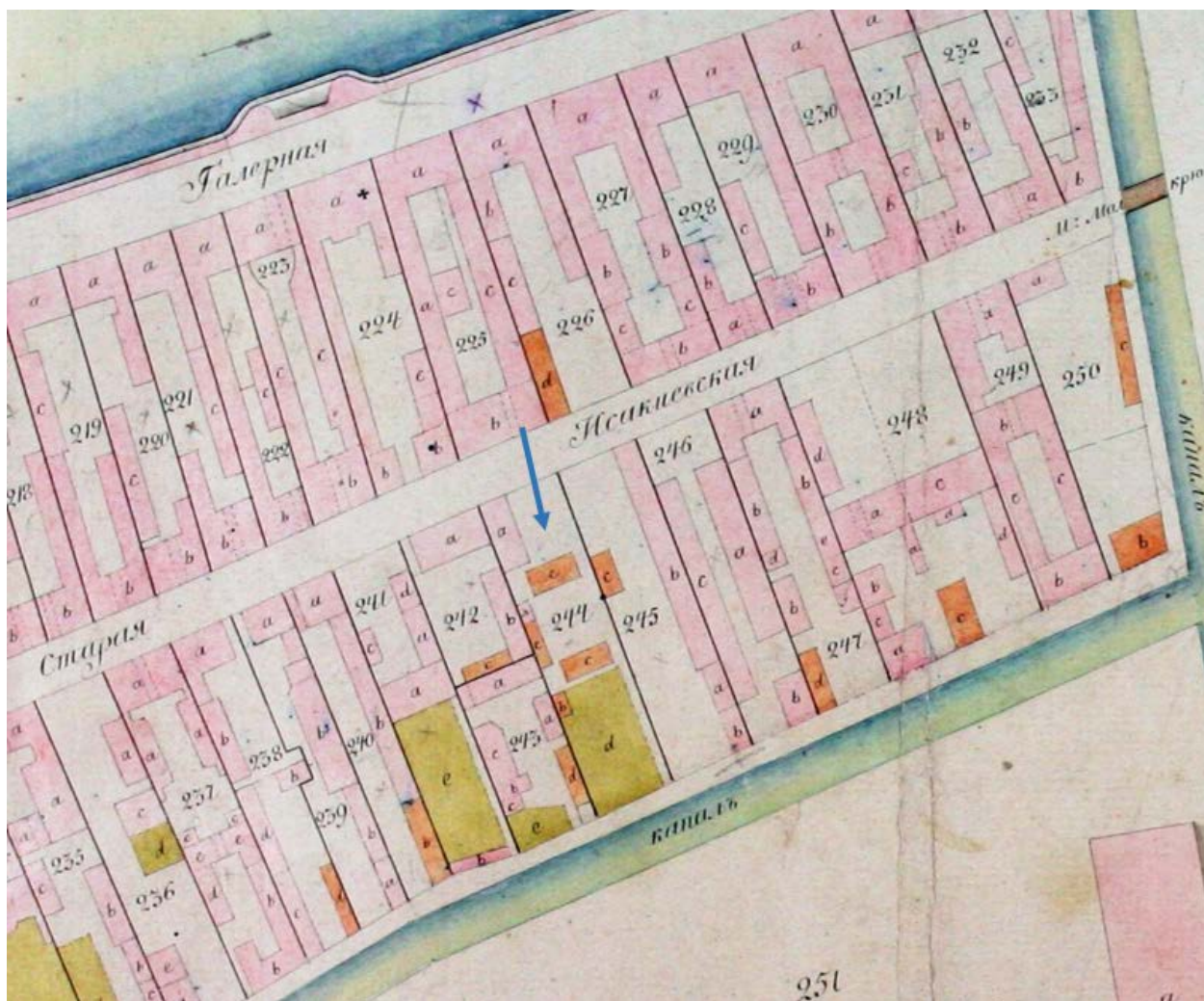
## Перечень использованных архивных и библиографических источников.

- 1) Архив КГА. Топографическая съёмка, планшет 2429-09.
- 2) Архив КГИОП. П. 1368. Н -13073. Акт по результатам государственной историко-культурной экспертизы проектной документации по приспособлению для современного использования объекта культурного наследия регионального значения «Доходный дом и издательство С. М. Проппера». ООО «ЛСУ». СПб., 2012.
- 3) Архив КГИОП. П. 1368/Н-12982. Акт по результатам государственной историко-культурной экспертизы выявленного объекта культурного наследия «Доходный дом и издательство С. М Проппера», расположенного по адресу: г. Санкт-Петербург, Галерная ул., 40, наб. Адмиралтейского канала, 15. ООО «ЛСУ». СПб., 2012.
- 4) ЦГАКФФД СПб. Гр 71056.
- 5) ЦГИА СПб. Ф. 513, оп. 38, д. 19.
- 6) ЦГИА СПб. Ф. 513, оп. 102, д. 7.
- 7) ЦГИА СПб. Ф. 569, оп. 15, д. 1040.
- 8) ЦГИА СПб. Ф. 515, оп. 2, д. 24.
- 9) ЦГИА СПб. Ф. 256, оп. 2, д. 1303.
  
- 10) Архитекторы-строители Санкт-Петербурга середины XIX – начала XX века : справочник / под общ. ред. Б.М. Кирикова. СПб., 1996.
- 11) Весь Петербург: адресная и справочная книга г. Санкт-Петербурга.
- 12) Весь Петроград: адресная и справочная книга г. Петрограда.
- 13) Владимирович А. Г. Петербург в названиях улиц. Происхождение названий улиц и проспектов, рек и каналов, мостов и островов. М., СПб., 2009.
- 14) План границ объекта культурного наследия регионального значения «Доходный дом и издательство С. М. Проппера», утверждённый распоряжением КГИОП от 30.01.2014.
- 15) Распоряжение КГИОП №10-31 о включении указанного объекта в государственный реестр объектов культурного наследия (памятников истории и культуры) народов Российской Федерации от 29.01.2013.

## Историческая иконография



1. План столичного города Санкт-Петербурга с изображением знатнейших оного проспектов («План Трускотта»). 1753.

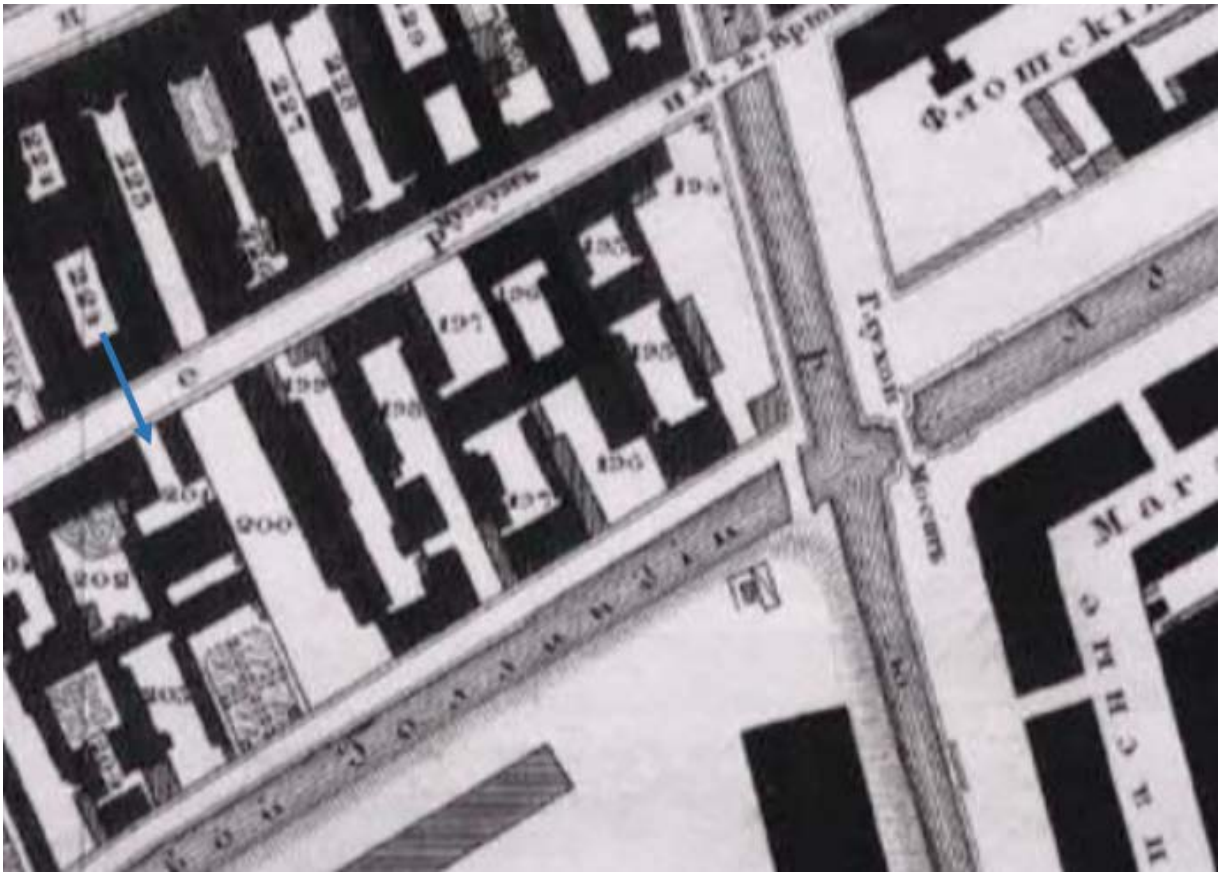


2. Атлас столичного города Санкт-Петербурга, состоящий из 11 частей и 51 квартала, составленный при Сенате 1798 года. 1798. ЦГИА СПб. Ф. 513, оп. 168, д. 319. Л. 8.


Стрелкой показан исследуемый участок.



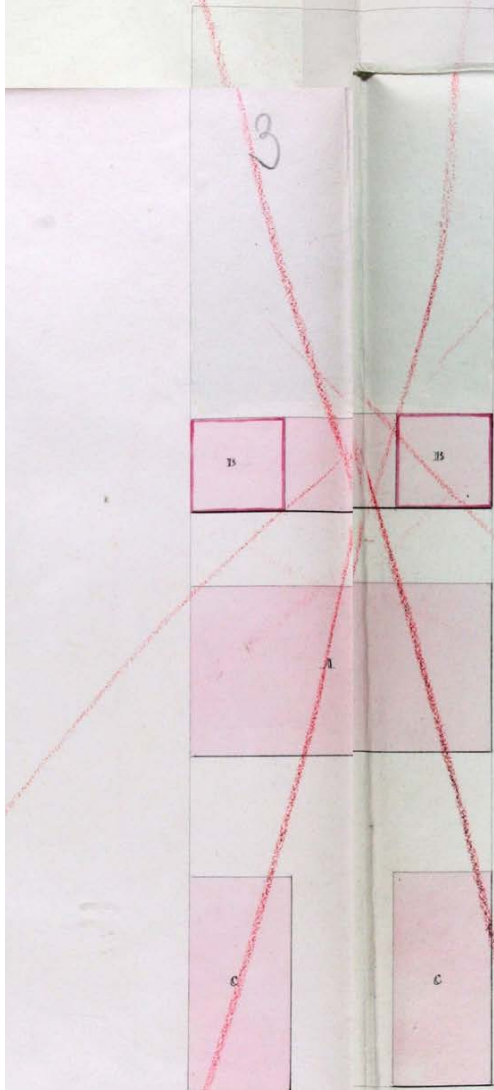
3. План районов Петербурга по измерениям 1818 - 1820 годов. Ок. 1818. Стрелкой показан исследуемый участок.



4. Подробный план столичного города Санкт-Петербурга («план Шуберта»). 1828. Стрелкой показан исследуемый участок.



5. Атлас тринадцати частей С.-Петербурга с подробным изображением набережных, улиц, переулков, казенных и обывательских домов / Сост. Н. Цылов. 1849. Красным показан исследуемый участок.



Получено 21<sup>го</sup> Января 1826 года и Комитетомъ въ замѣнѣ 10<sup>го</sup> Января одобрено строение погъ слесей. Б, по предписанъ фасада, а предъ помывальная перегородка въ окладъ дома погъ слесей. С. С. отказана потому, что она не послужитъ никакъ въ улучшеніе оного.  
Подпись П. Василь.

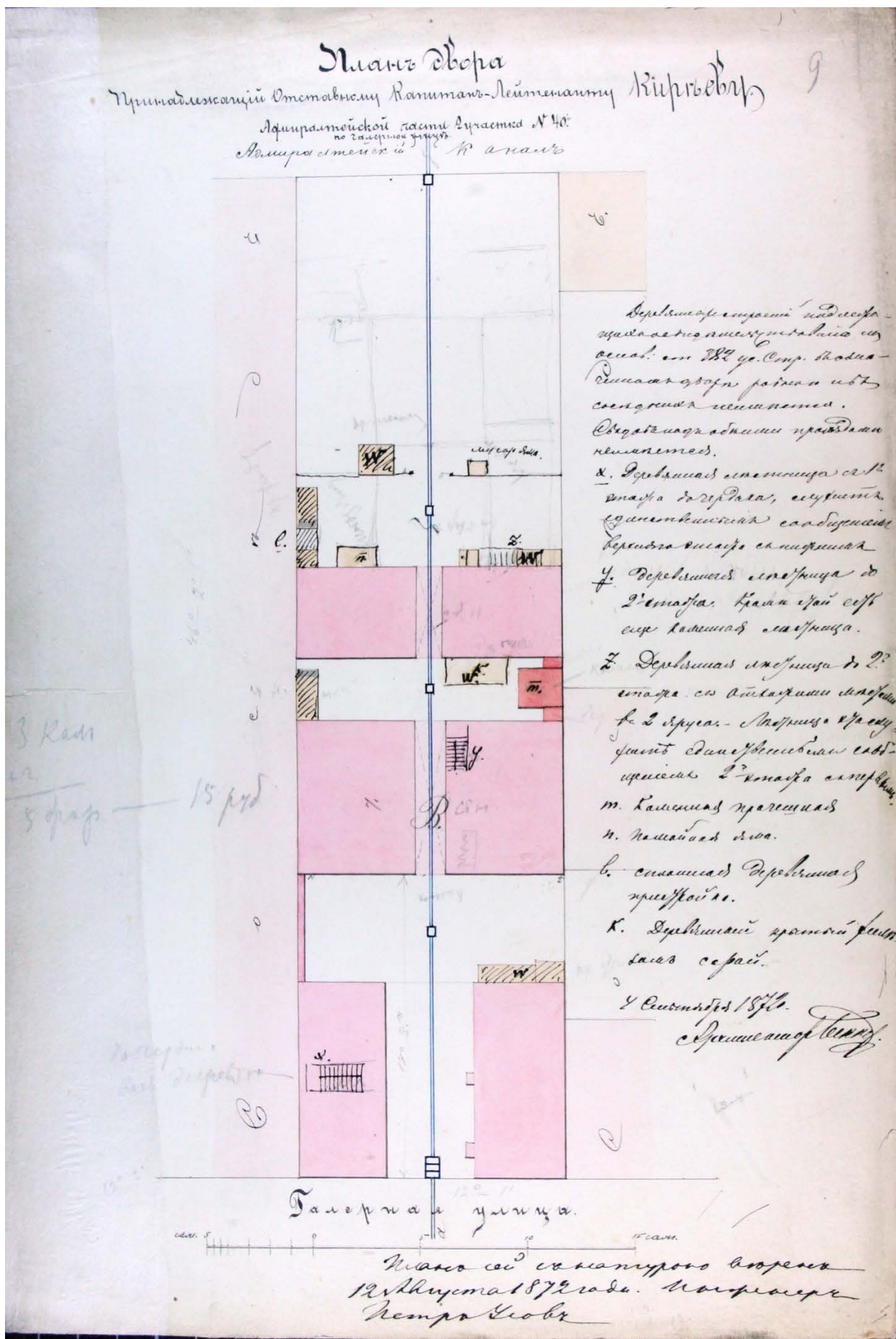
№ 40.

ГАЛЕРНАЯ УЛИЦА.



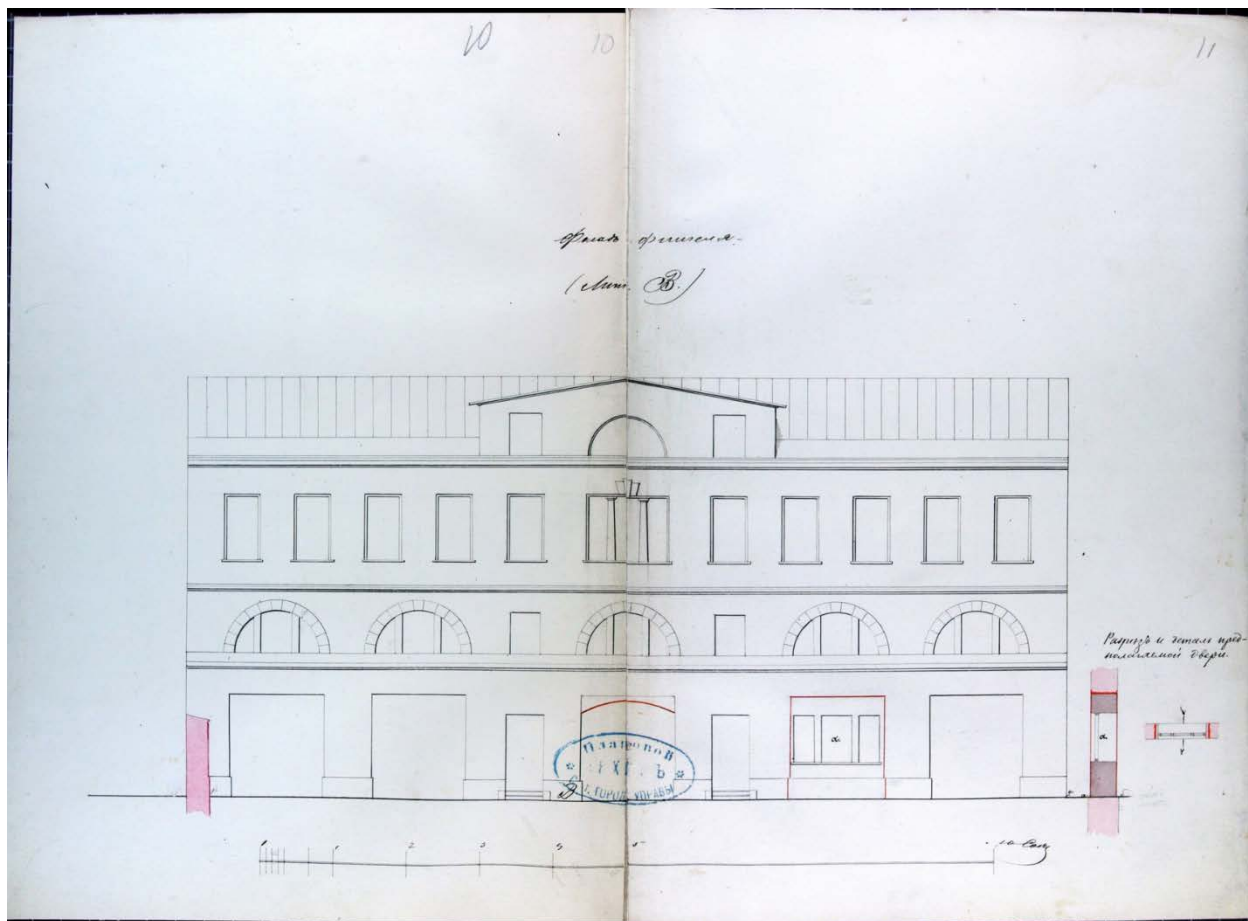
Подпись: *А. Д. Мих.*  
Подпись: *П. Василь.*

6. План двора по Галерной ул., 40. 1826. ЦГИА СПб. Ф. 513, оп. 102, д. 7, л. 4.




7. План двора по Галерной ул., 40. 1872. ЦГИА СПб. Ф. 513, оп. 102, д. 7, л. 9.

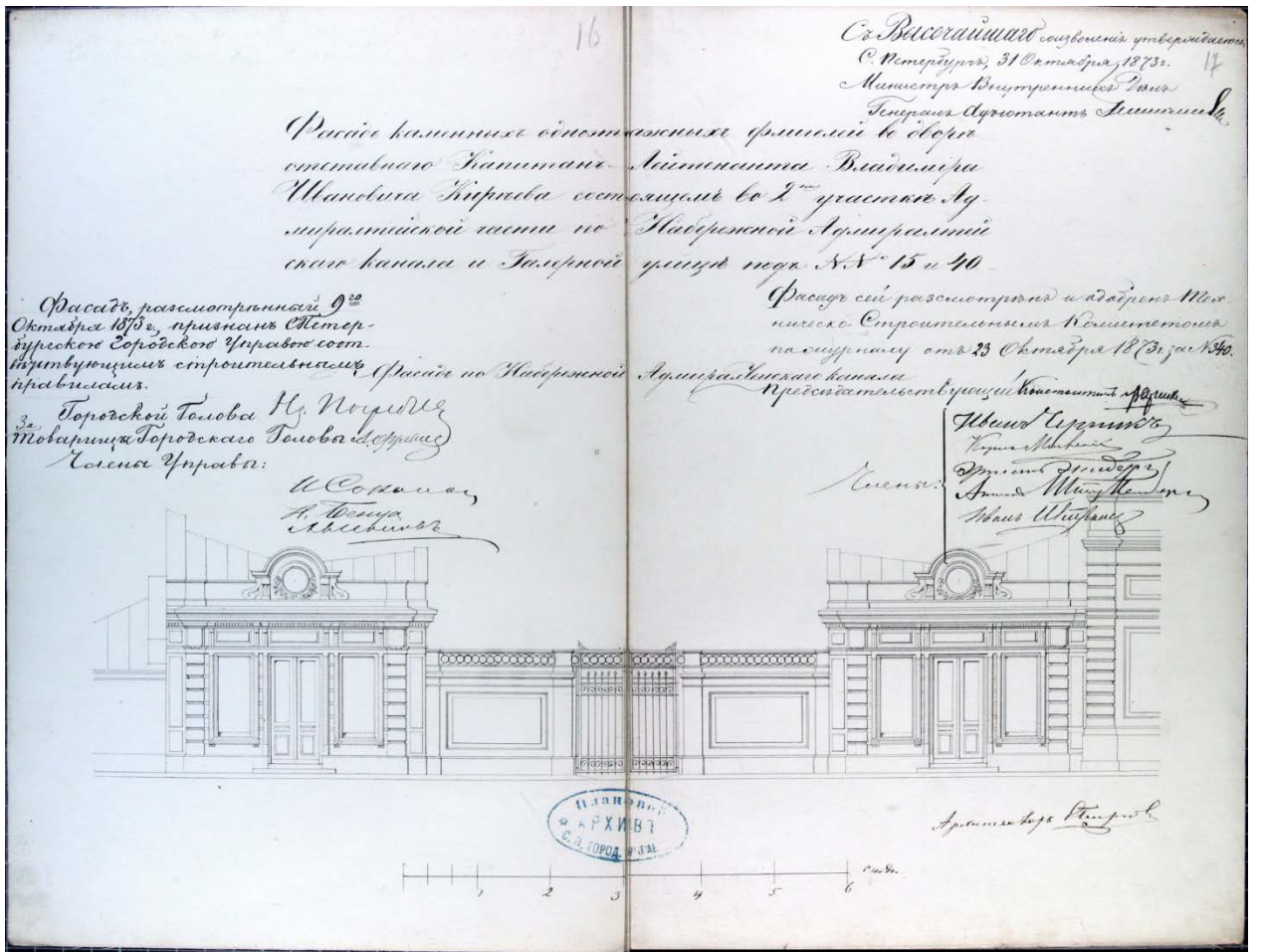





8. Фасад поперечного дворового флигеля. 1872. ЦГИА СПб. Ф. 513, оп. 102, д. 7, л. 10-11.




9. Проект строительства одноэтажных продольных флигелей (лит. А, В) и частичной надстройки поперечного флигеля (лит. С). 1873. ЦГИА СПб. Ф. 513, оп. 102, д. 7, л. 120б.



10. Проект строительства одноэтажных продольных флигелей. Фасад по Галерной ул. 1873. ЦГИА СПб. Ф. 513, оп. 102, д. 7, л. 16-17.

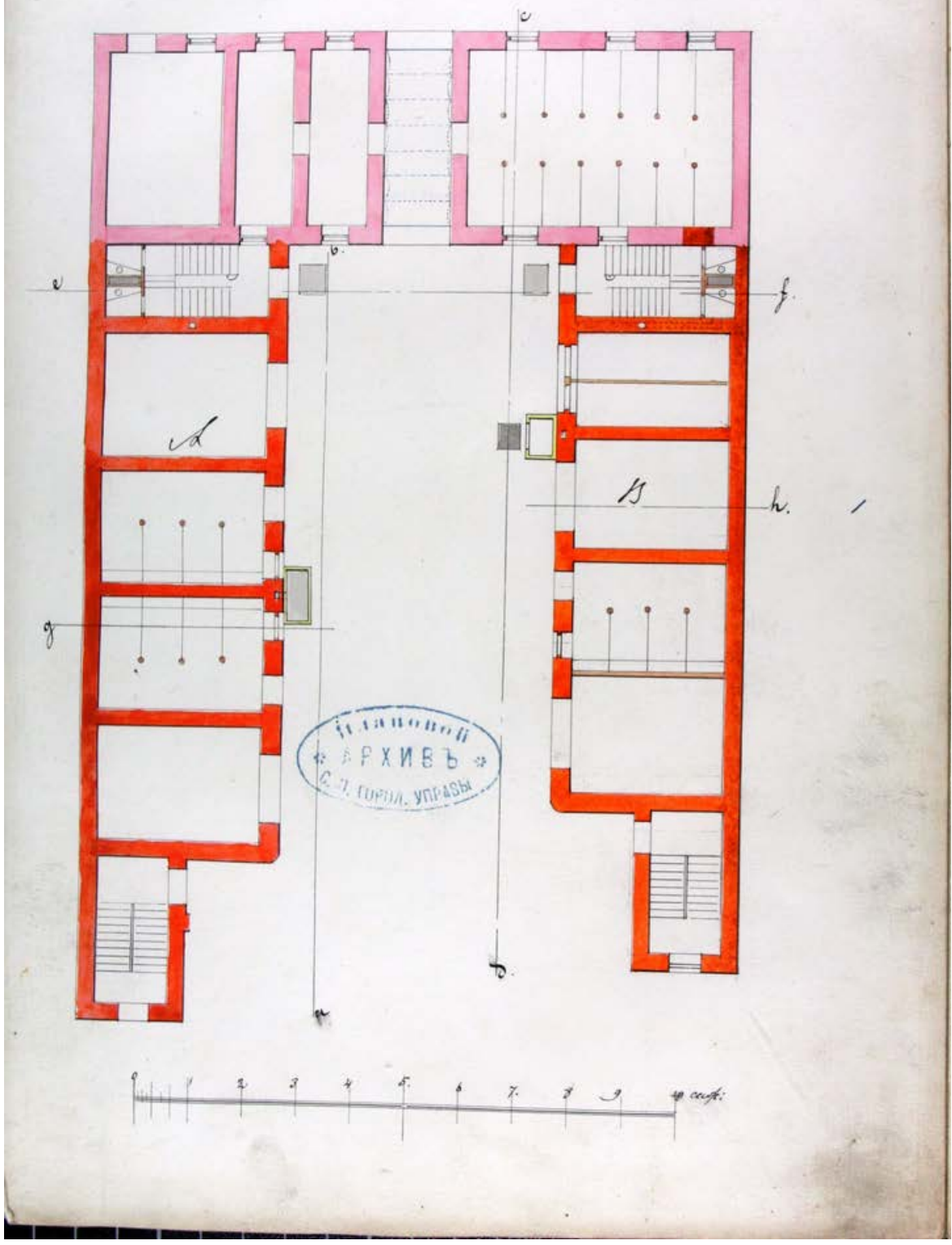


11. Проект строительства одноэтажных продольных флигелей. Дворовый фасад. 1873. ЦГИА СПб. Ф. 513, оп. 102, д. 7, л. 18-20.



12. План двора по Галерной ул., 40. Проектируемые 3-этажные флигели: лит. А, В. Надстраиваемая часть поперечного флигеля: лит. С. 1875. ЦГИА СПб. Ф. 513, оп. 102, д. 7, л. 34об.

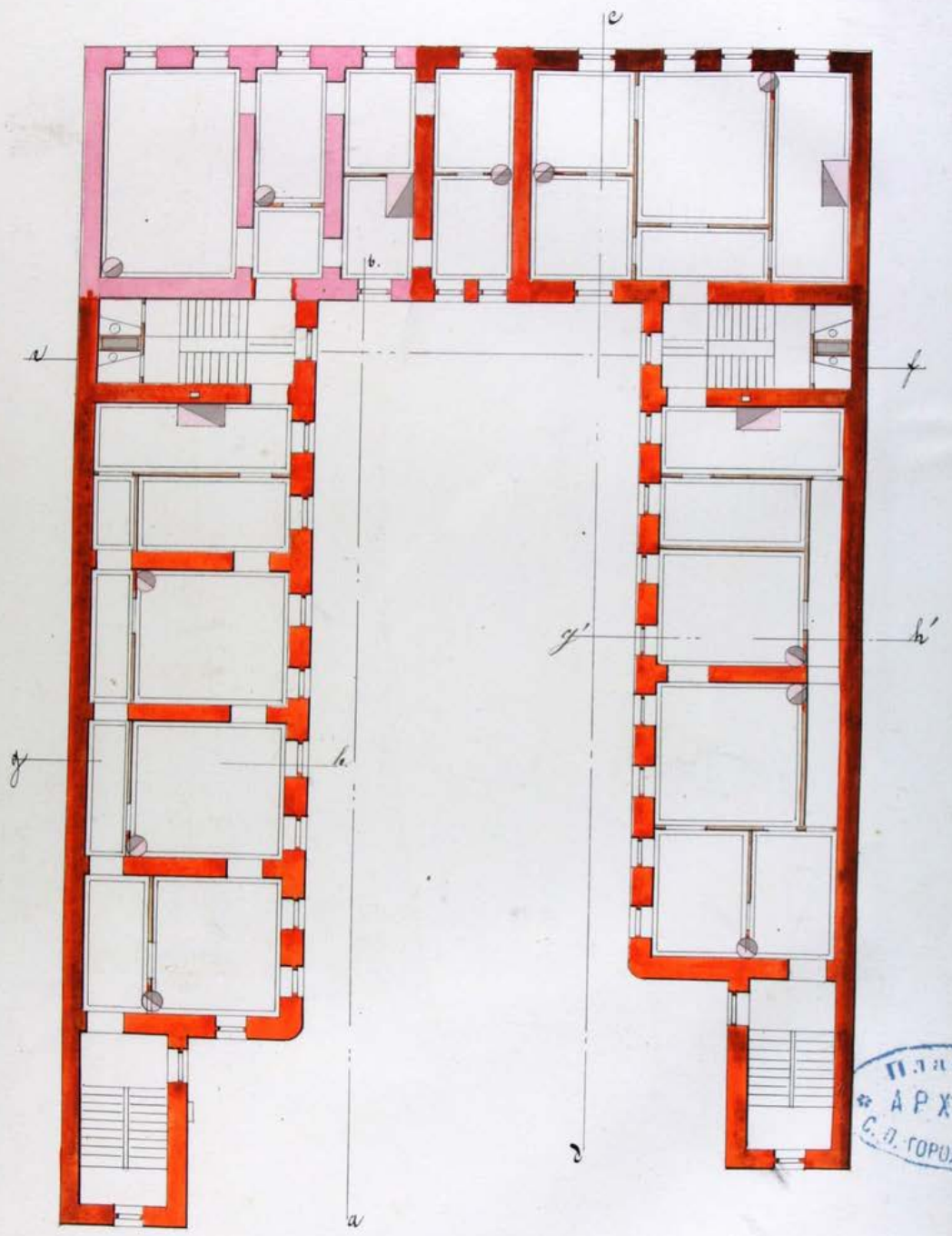
Детальный план 1<sup>го</sup> этажа.



13. План 1 этажа существующего поперечного и проектируемых продольных флигелей. 1875. ЦГИА СПб. Ф. 513, оп. 102, д. 7, л. 23.

Детальный план 2-го этажа.

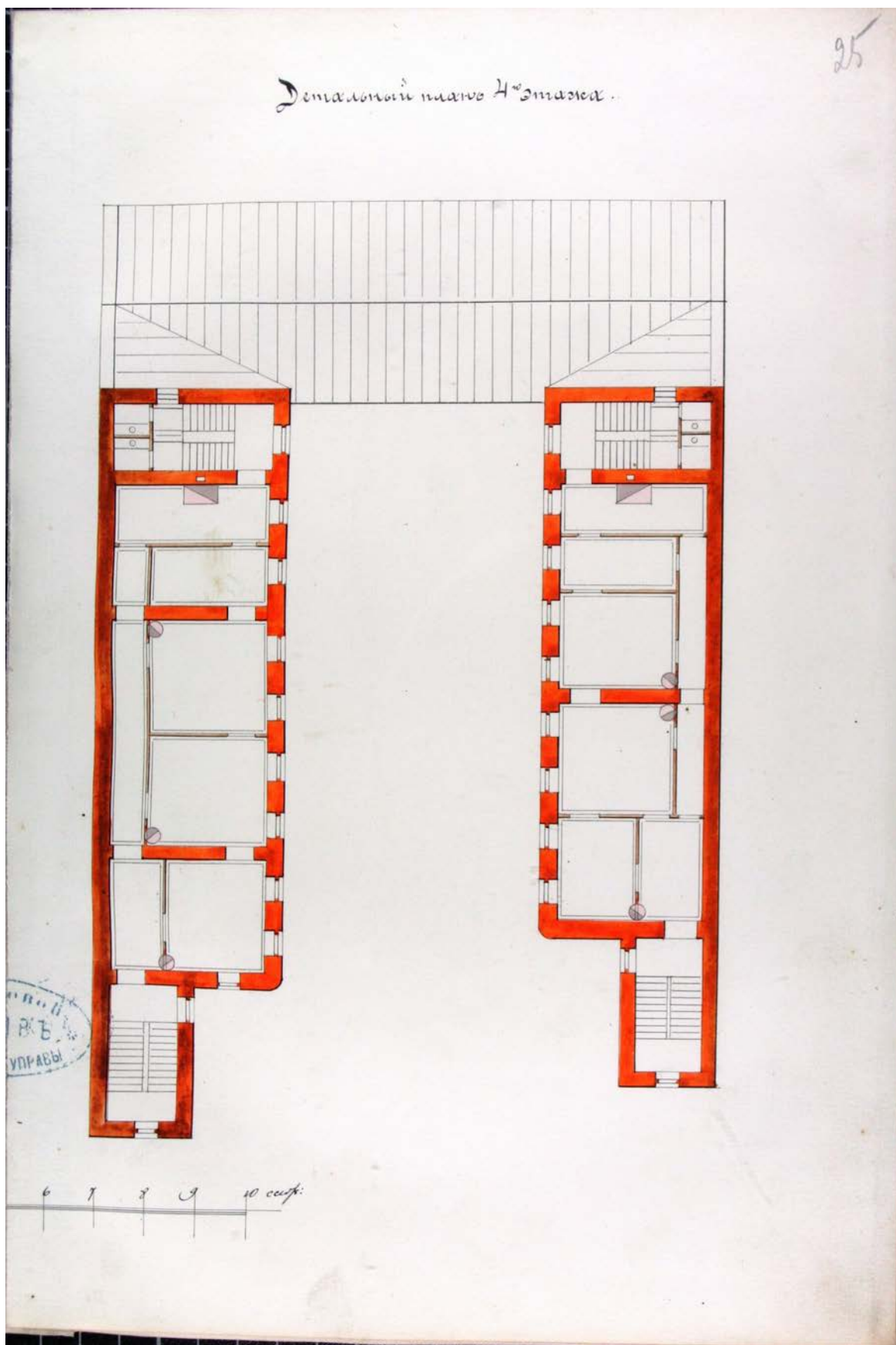
24



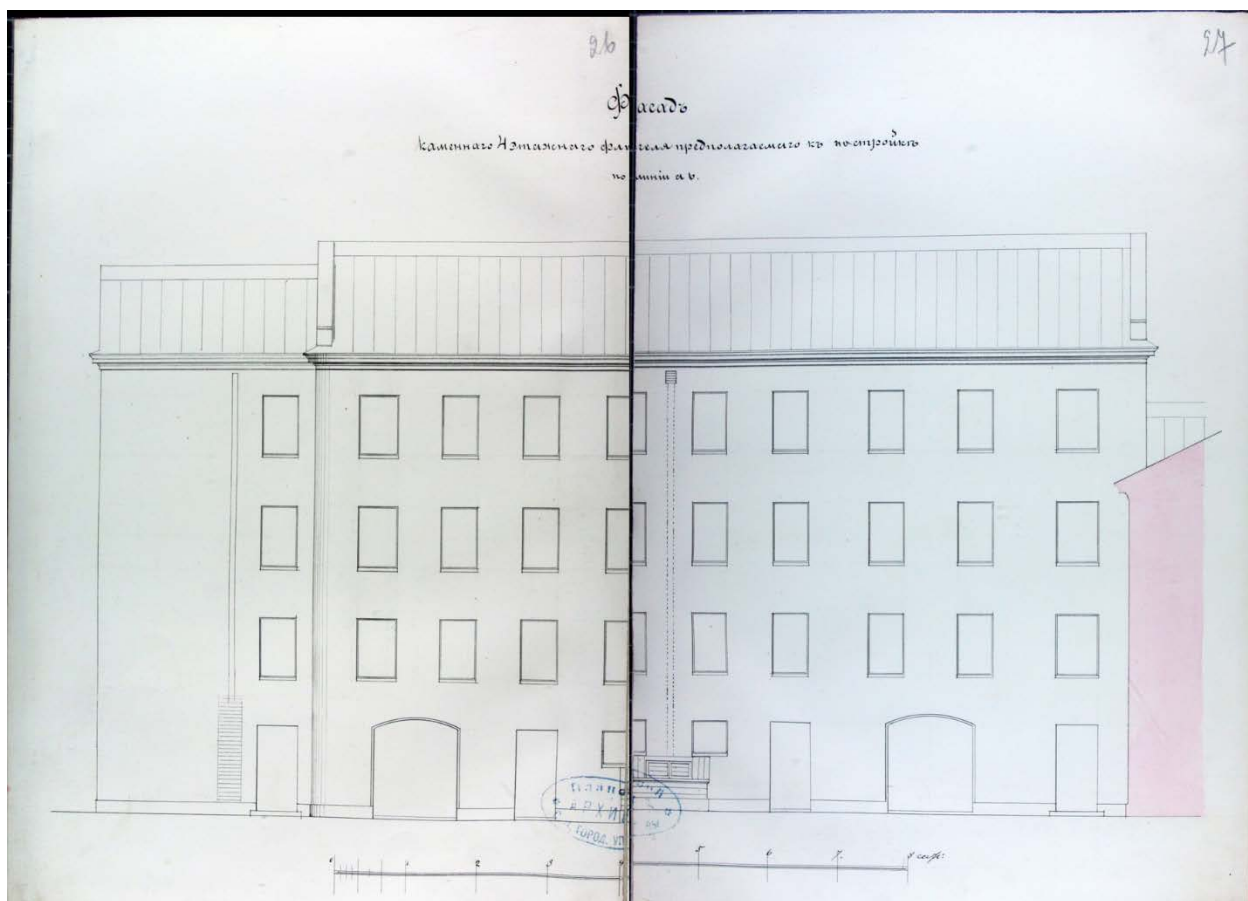
ПЛАН  
АРХИ  
С. П. ГОРОД.



14. План 2-3 этажей надстраиваемого поперечного и проектируемых продольных флигелей. 1875. ЦГИА СПб. Ф. 513, оп. 102, д. 7, л. 24.

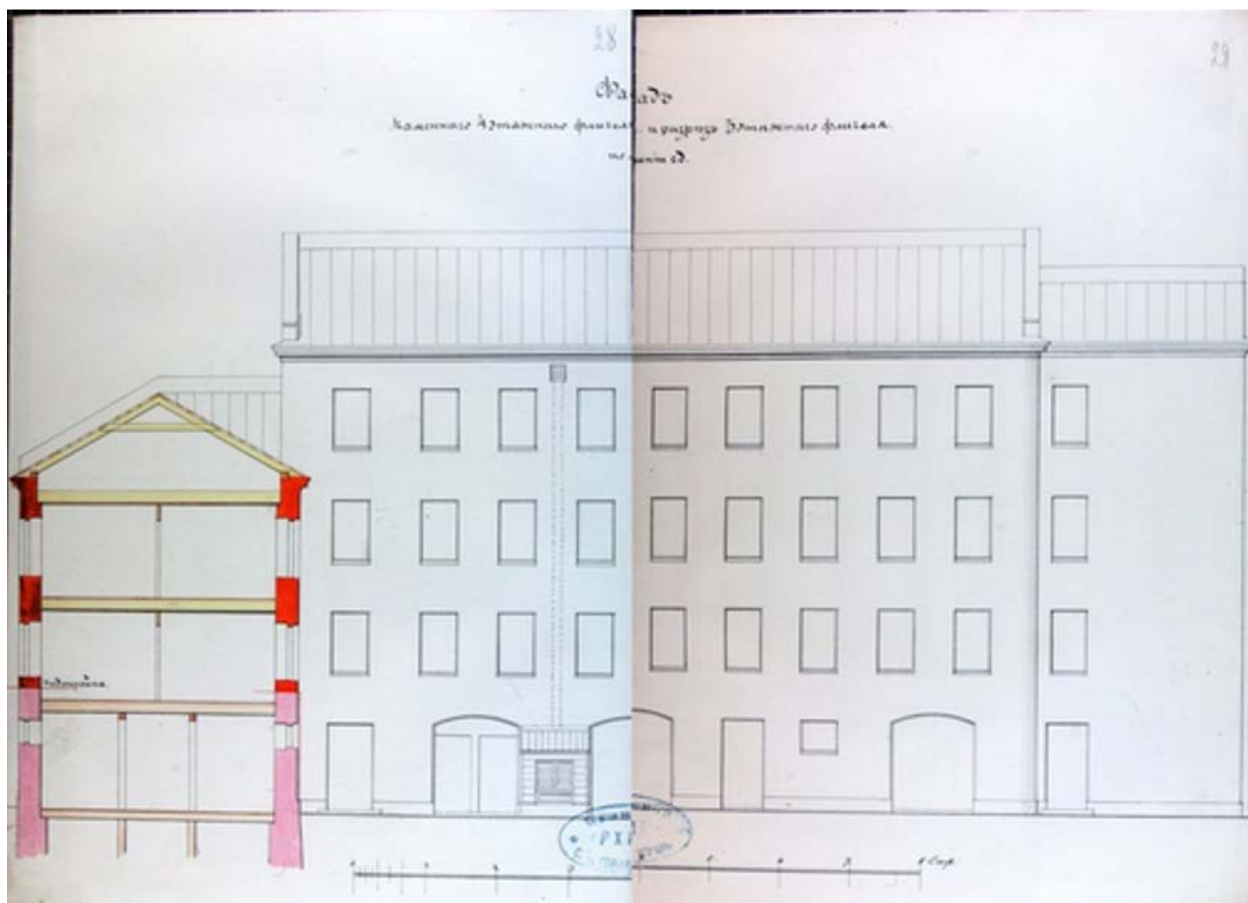


15. План 4 проектируемых продольных флигелей. 1875. ЦГИА СПб. Ф. 513, оп. 102, д. 7, л. 25.

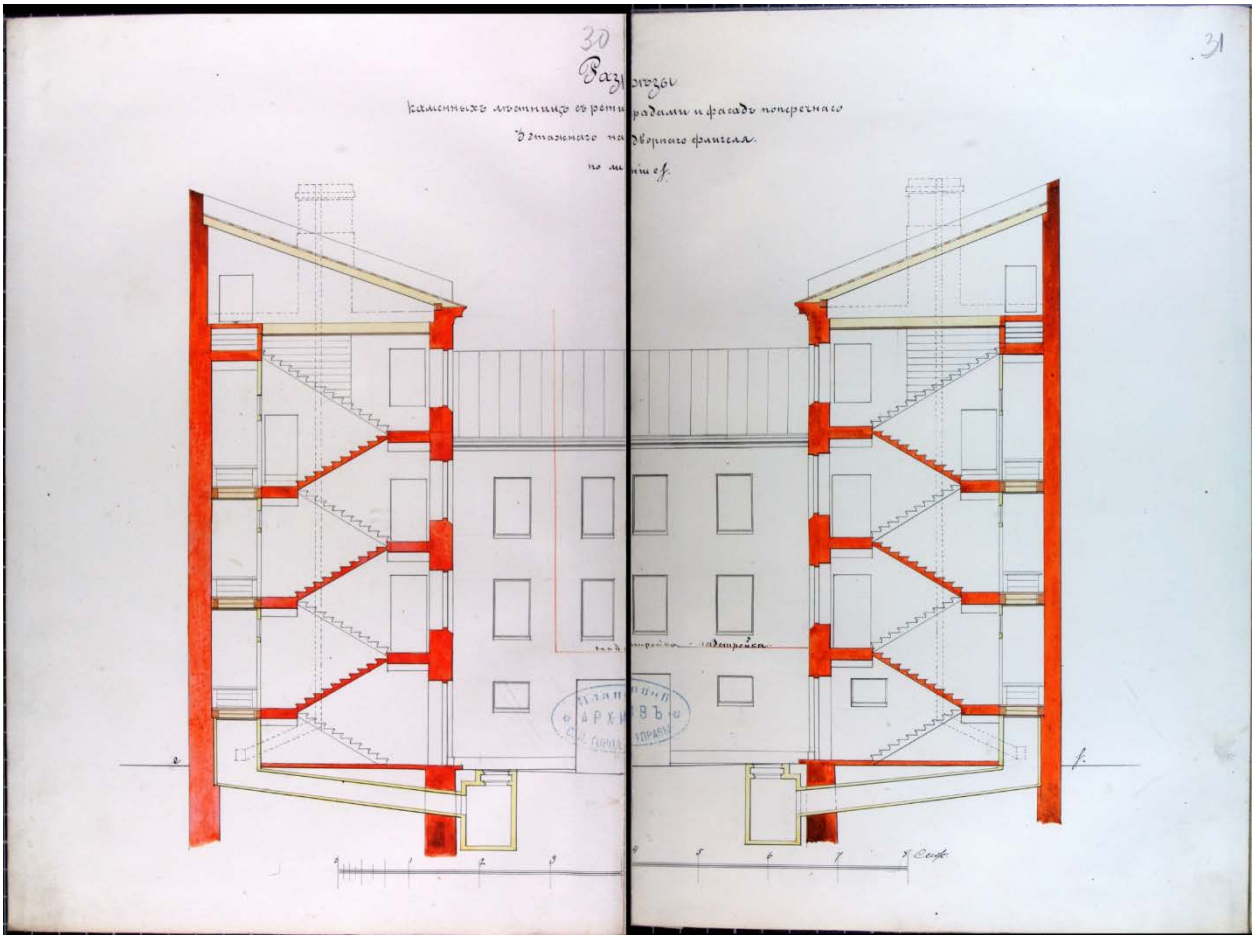


16. Фасад проектируемого продольного флигеля. 1875. ЦГИА СПб. Ф. 513, оп. 102, д. 7, л. 26-27.





17. Фасад проектируемого продольного флигеля. 1875. ЦГИА СПб. Ф. 513, оп. 102, д. 7, л.

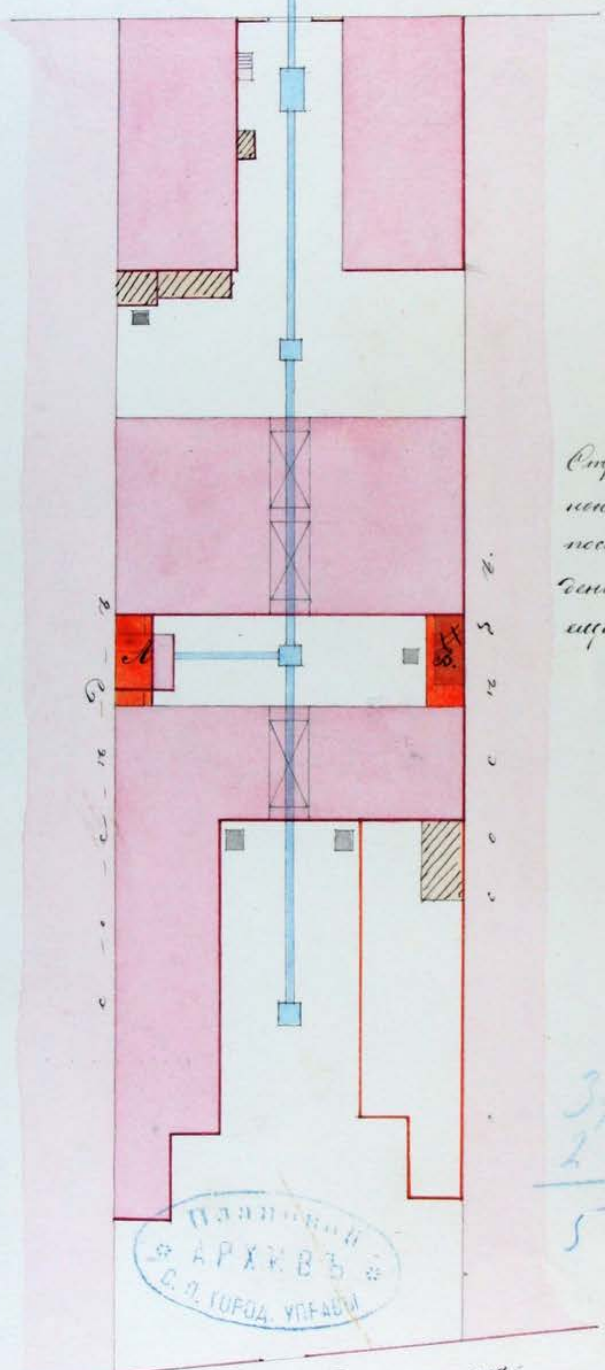


# План двора

Степановича Комитана-Лейтенанта Владимира Ивановича  
Киреева,

Адмиралтейской части 2<sup>го</sup> участка по Балерной улице №40. 15<sup>2</sup>

Балерная улица



Примечаніе:  
Строеніе обсерваторное проект-  
ное красное разрѣшенное къ  
постройкѣ по плану утвер-  
женному 18 Июля 1875 года по  
лицу невозведено.

Земли 9  
2 земли 6  
5 - 15р

ПЛАНОВЫЙ  
АРХИВЪ  
Г. П. ГОРОДА УГРЕВЪ

Наибольшая Адмиралтейского канала

скаф:  
съ натурой вѣрно 11 Июня 1876 г.  
Младшій в. П. Киреевъ

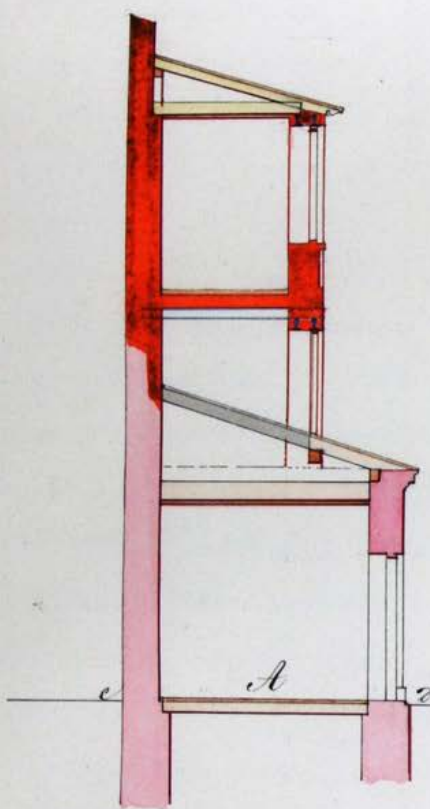
19. ЦГИА СПб. Ф. 513, оп. 102, д. 7, л.

36  
Читм.


каменная 3-этажная пристройка

разрез по линии в-в.

фасад по линии а-а.


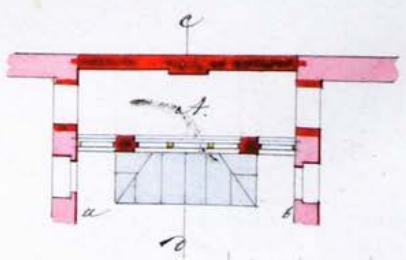
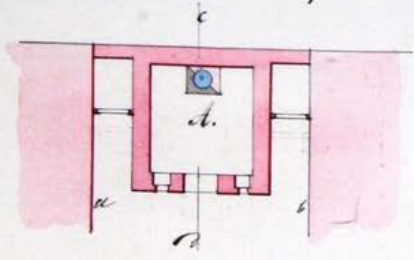


ПЛАН  
\* АРХ  
С. П. ГОРОД



план вместе пристройкой

план 3-этажа




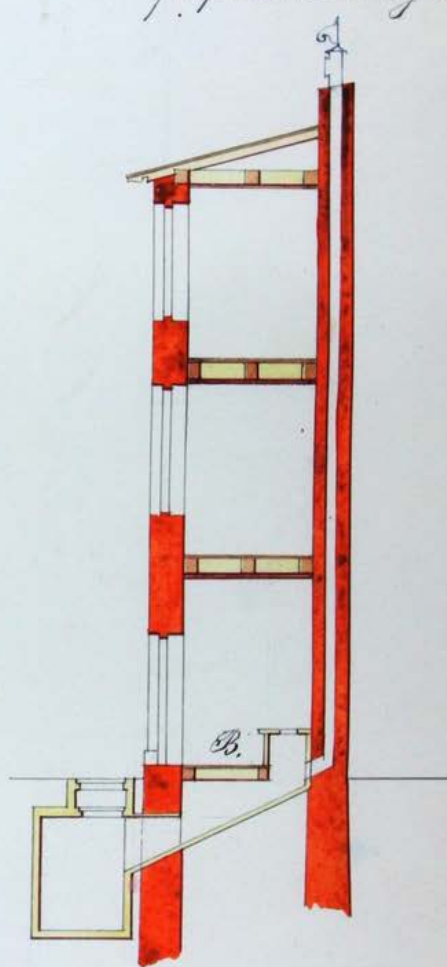

20. ЦГИА СПб. Ф. 513, оп. 102, д. 7, л.

1806

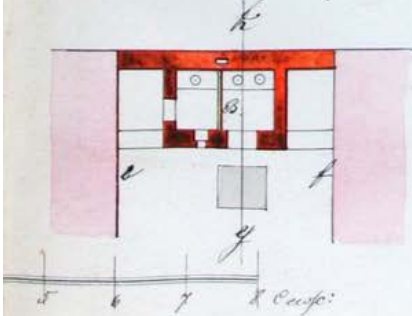
проект для галлерей мит. А. В.

фронтон по линии а-а

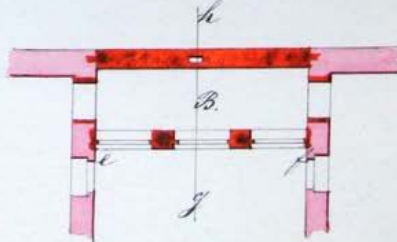
разрез по линии б-б



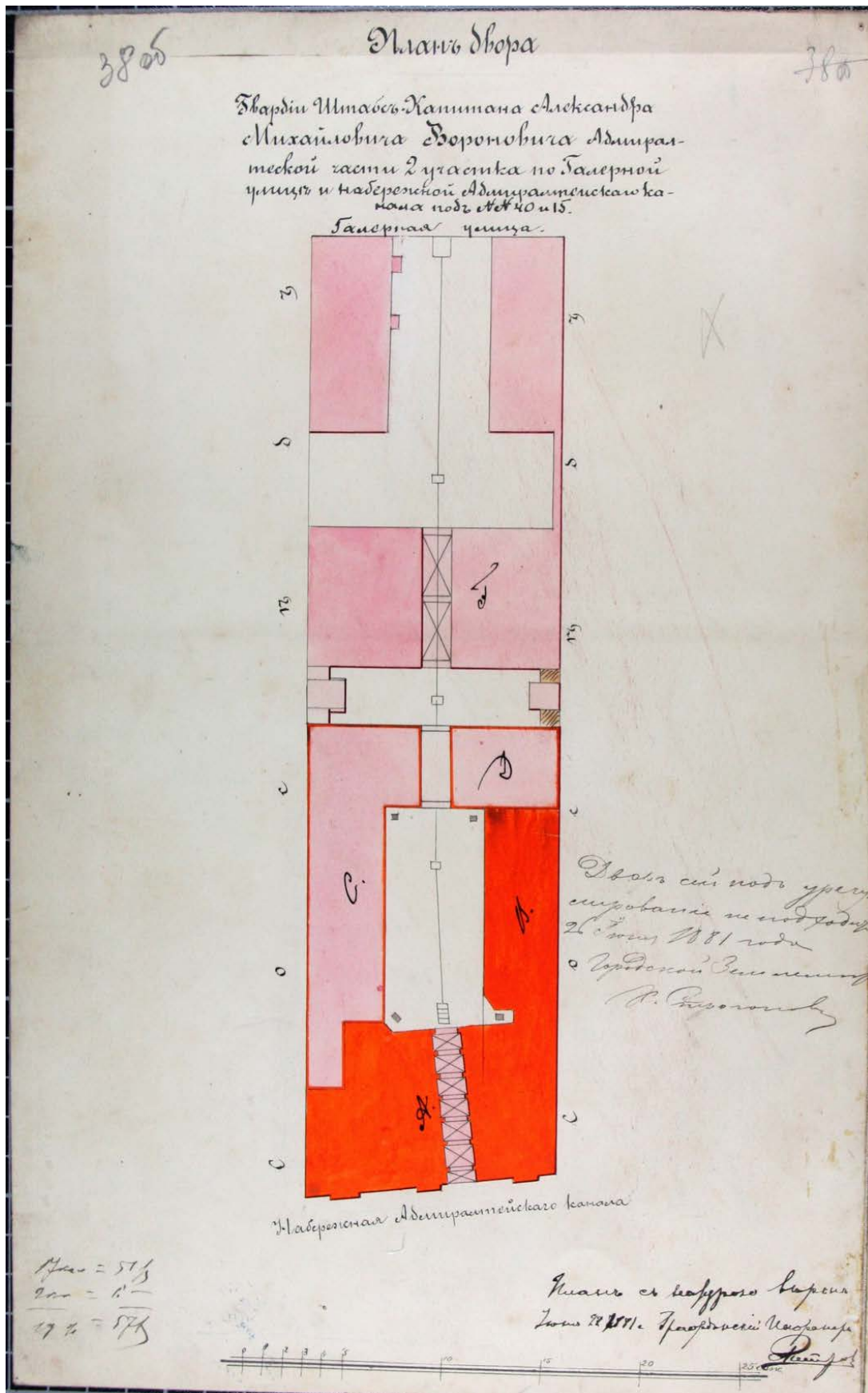
план 1-го этажа



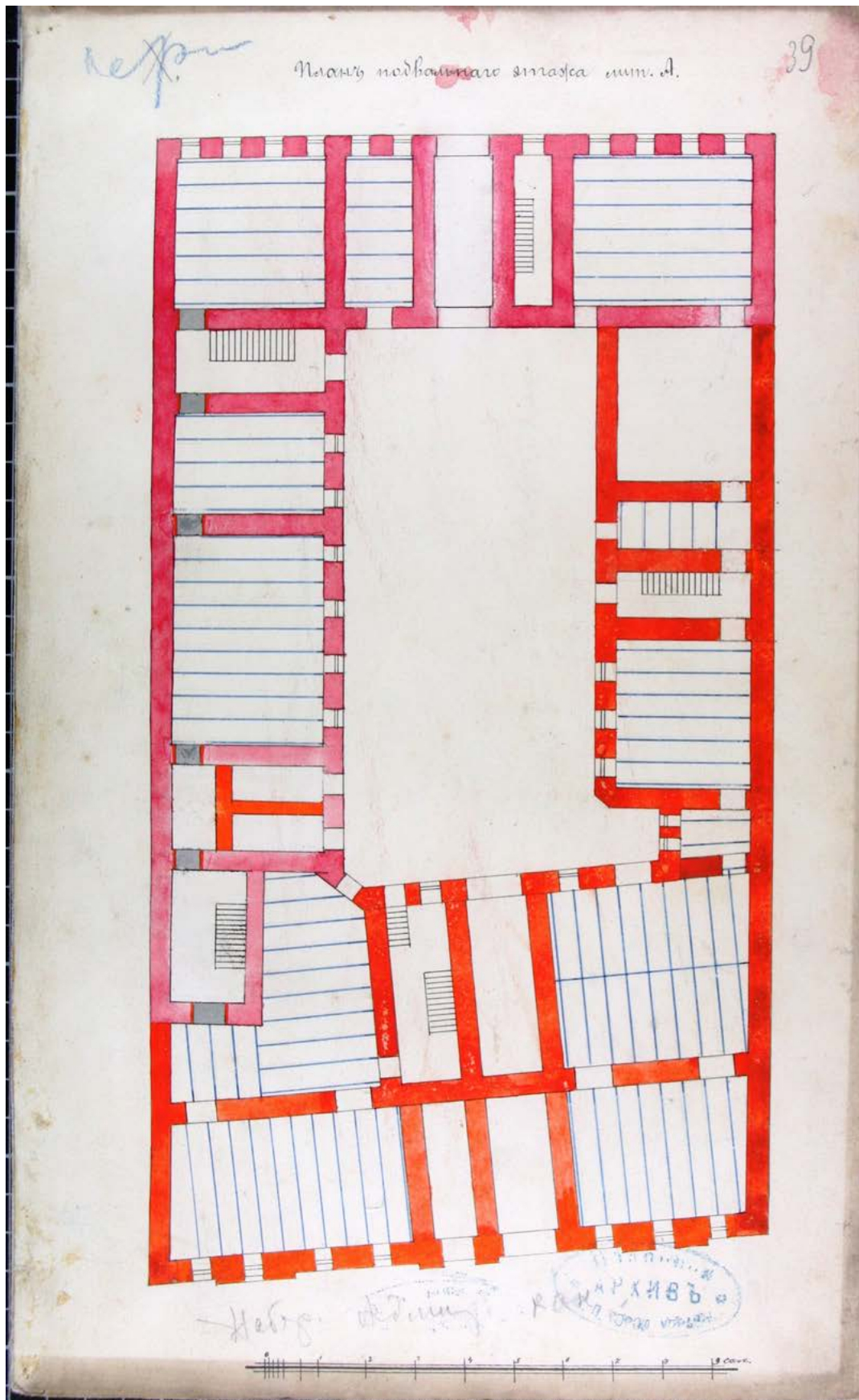
план 2-го этажа



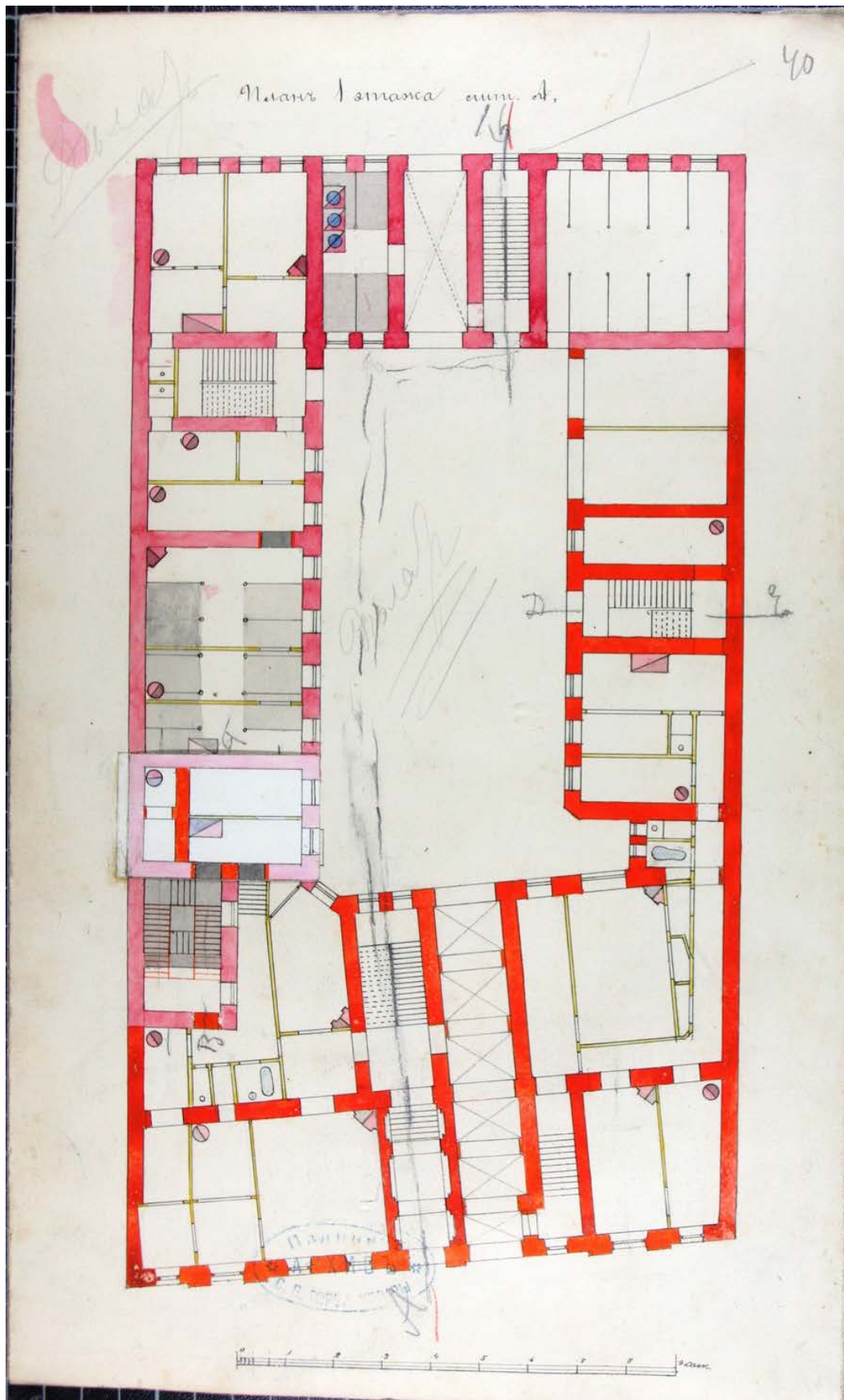
21. ЦГИА СПб. Ф. 513, оп. 102, д. 7, л.



23. План двора по Галерной ул., 40. Проект застройки южной части участка: лит. А – проектируемый 4-этажный лицевой флигель, лит. В – проектируемый 5-этажный продольный флигель; лит С и D – надстраиваемые до 5 этажей дворовые флигели. 1881. ЦГИА СПб. Ф. 513, оп. 102, д. 7, л. 38об.

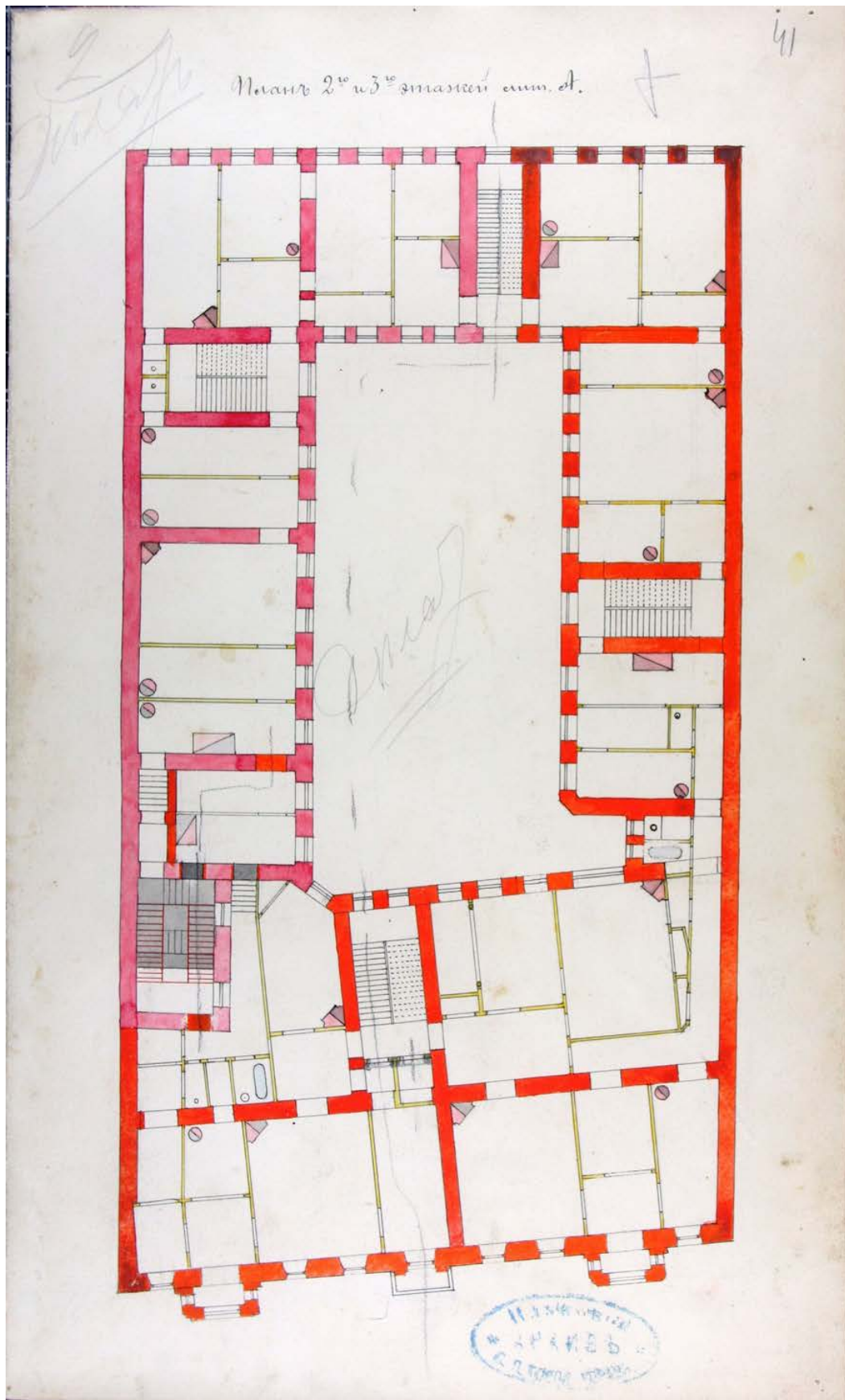


24. План 1 этажа проектируемых и надстраиваемых флигелей в южной части участка. 1881. ЦГИА СПб. Ф. 513, оп. 102, д. 7, л.

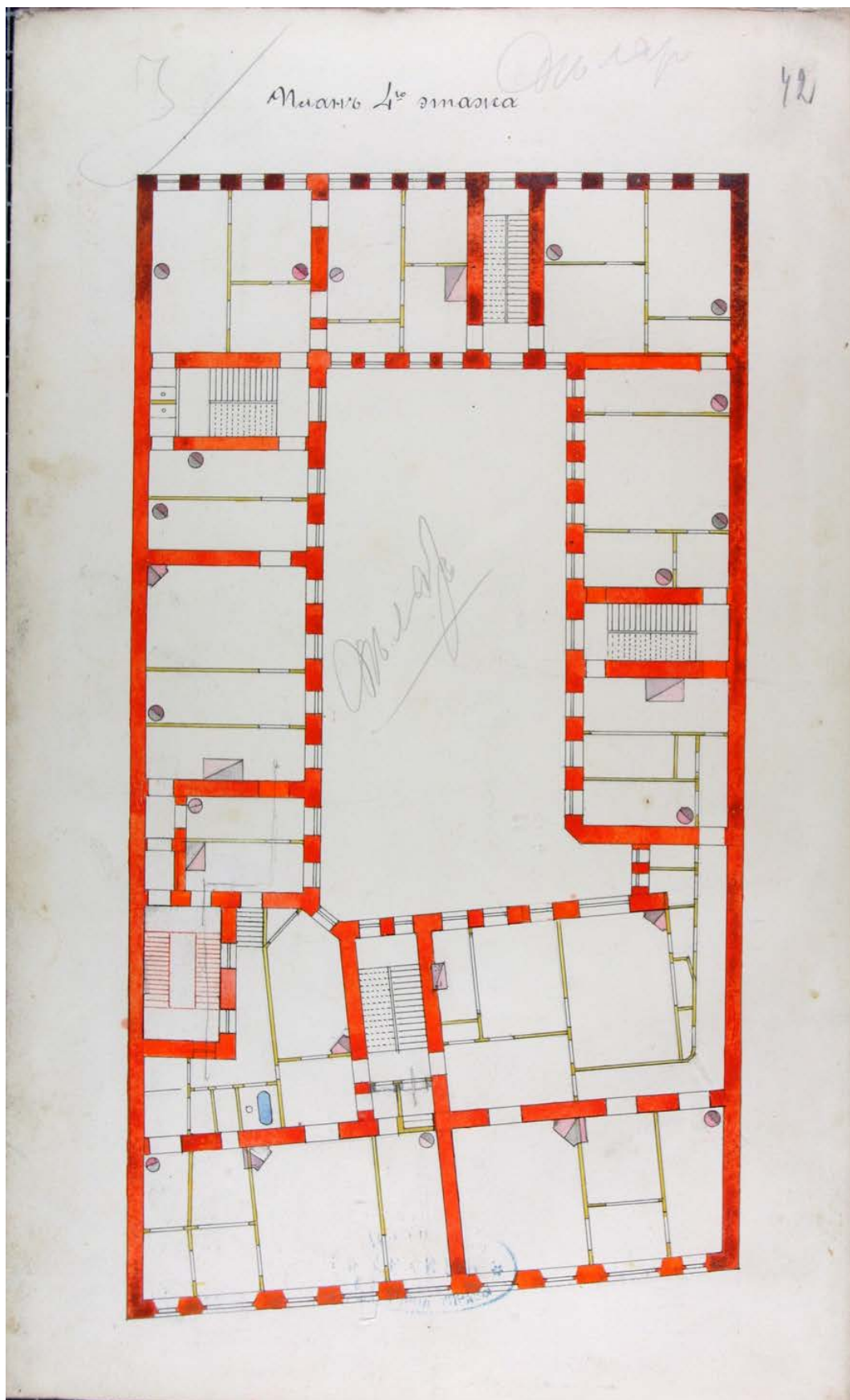


25. План 2 этажа проектируемых и надстраиваемых флигелей в южной части участка. 1881. ЦГИА СПб. Ф. 513, оп. 102, д. 7, л. 40.

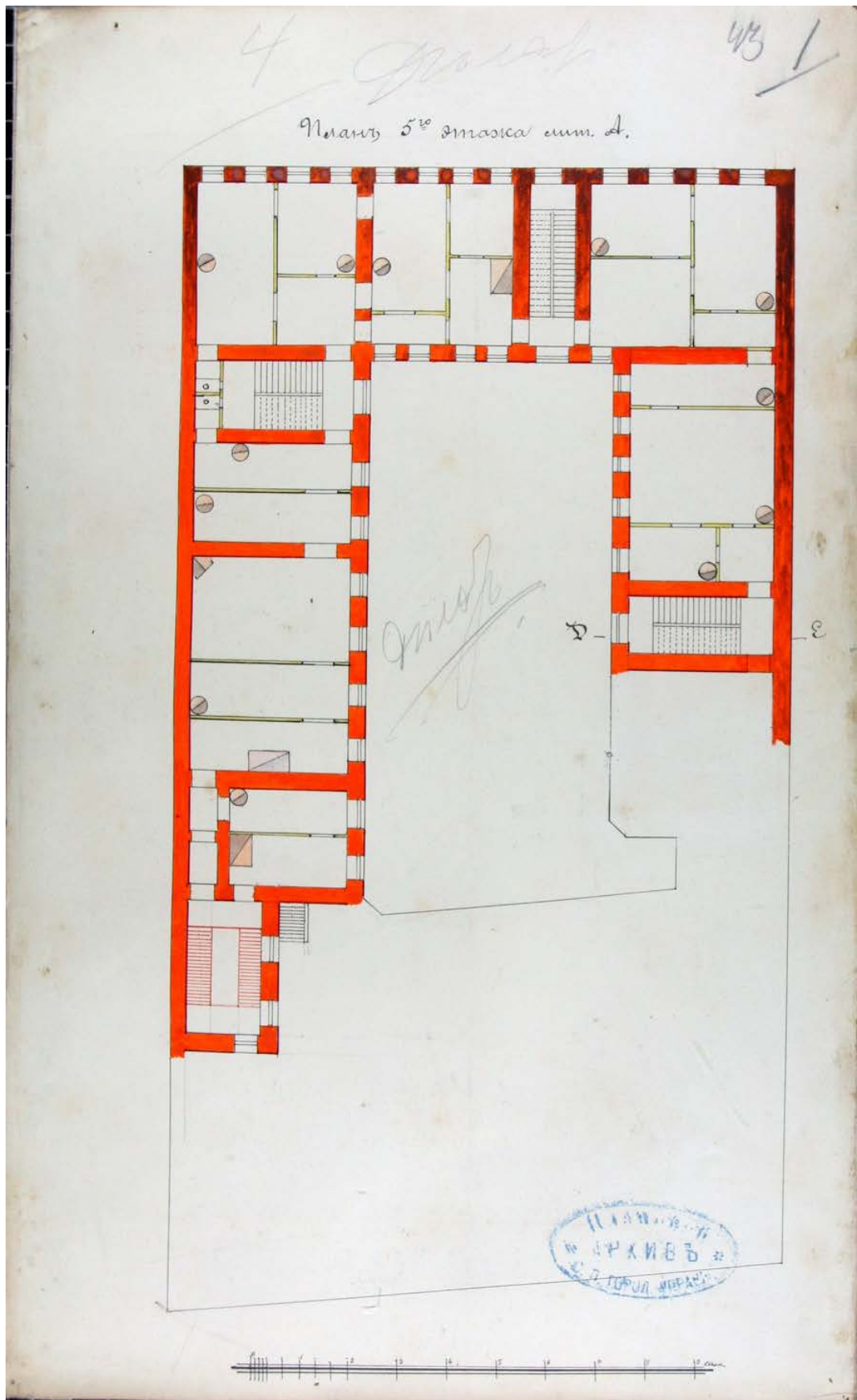




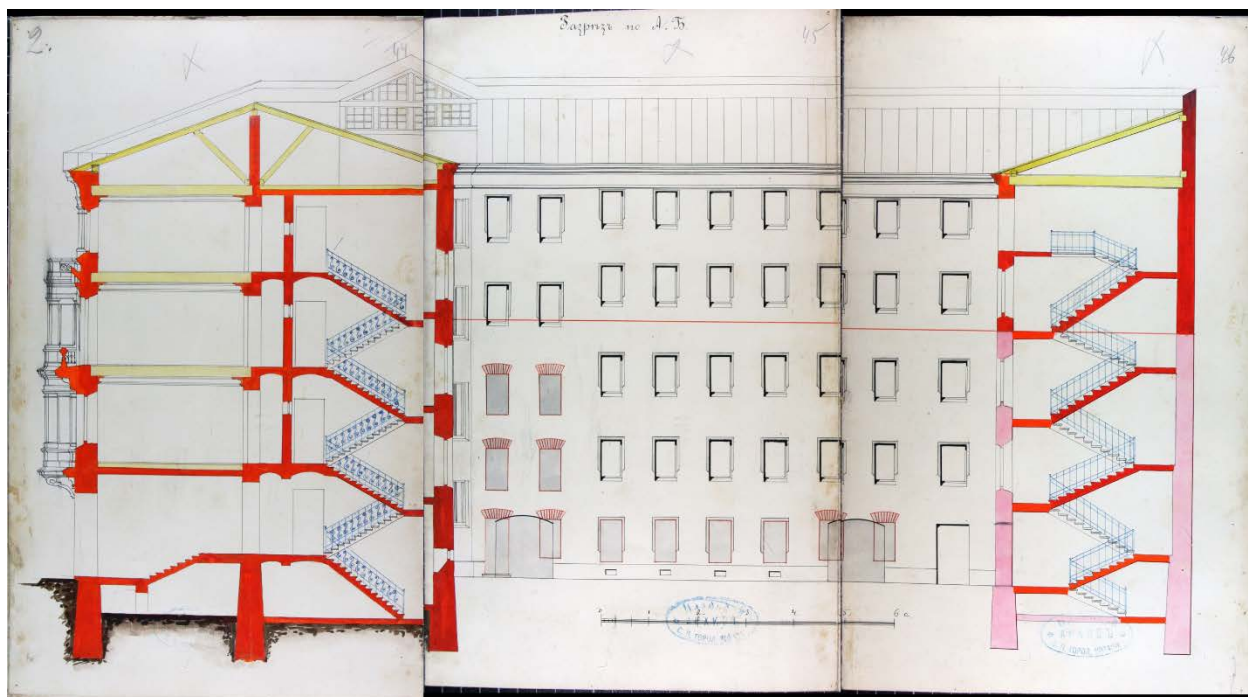
26. План 2 и 3 этажей проектируемых и надстраиваемых флигелей в южной части участка. ЦГИА СПб. Ф. 513, оп. 102, д. 7, л. 41.




27. План 4 этажа проектируемых и надстраиваемых флигелей в южной части участка. 1881. ЦГИА СПб. Ф. 513, оп. 102, д. 7, л. 42.



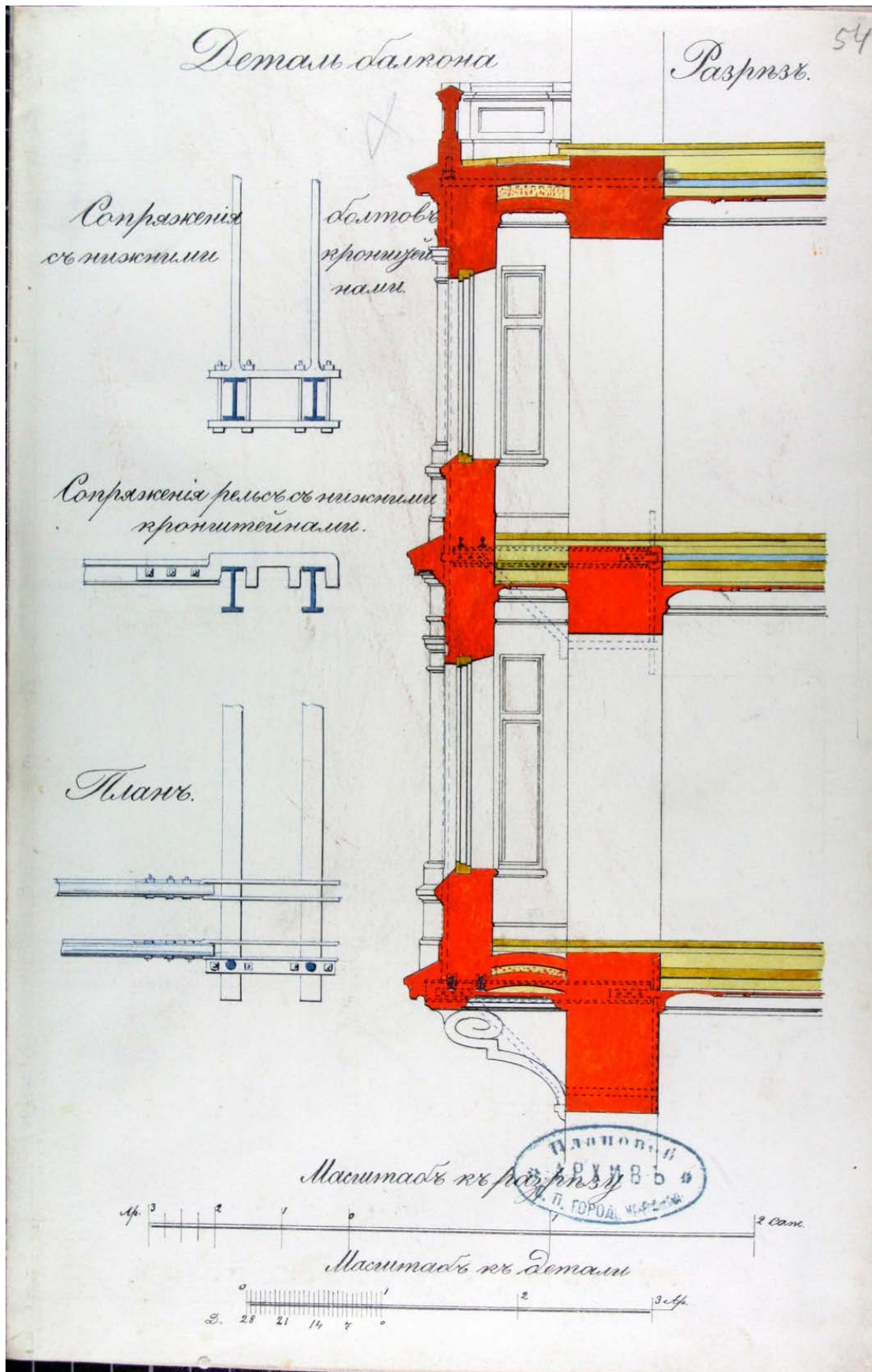
28. План 5 этажа проектируемых и надстраиваемых флигелей в южной части участка. 1881. ЦГИА СПб. Ф. 513, оп. 102, д. 7, л. 43.



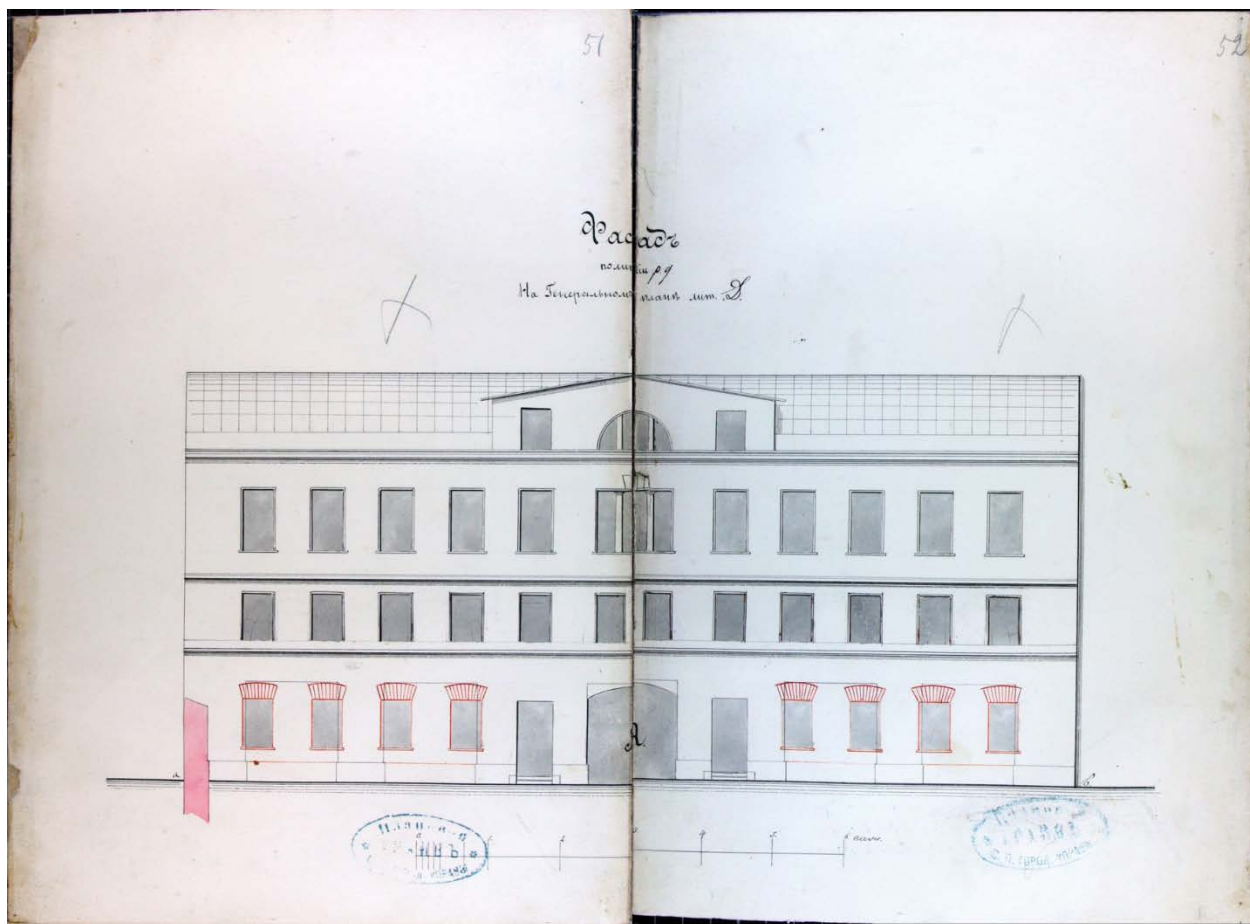
29. Фасад надстраиваемого продольного флигеля, разрезы поперечных флигелей. 1881.  
ЦГИА СПб. Ф. 513, оп. 102, д. 7, л. 44-46.



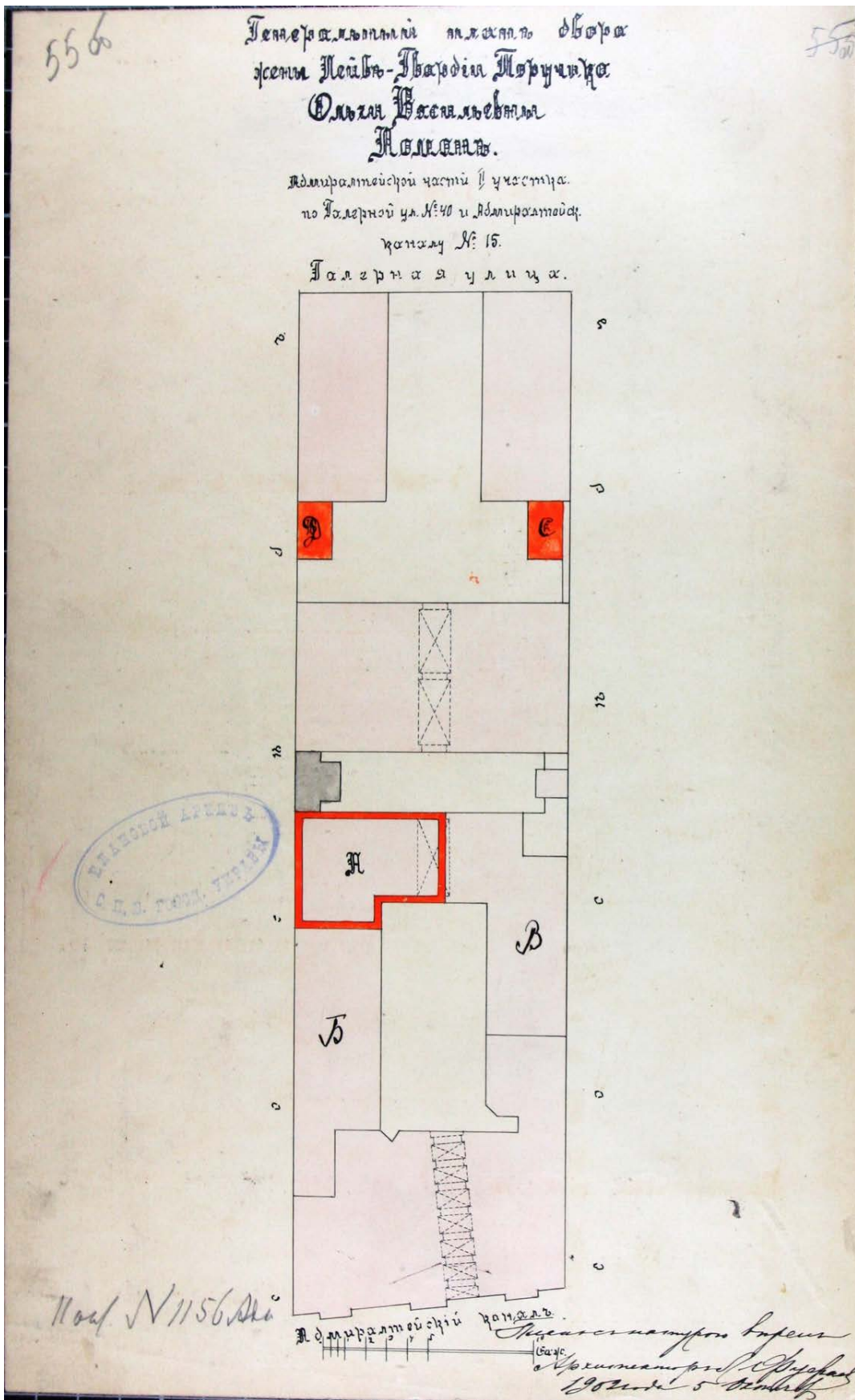
30. Фасад проектируемого лицевого флигеля по наб. Адмиралтейского канала. 1881.  
ЦГИА СПб. Ф. 513, оп. 102, д. 7, л. 4806. – 49.



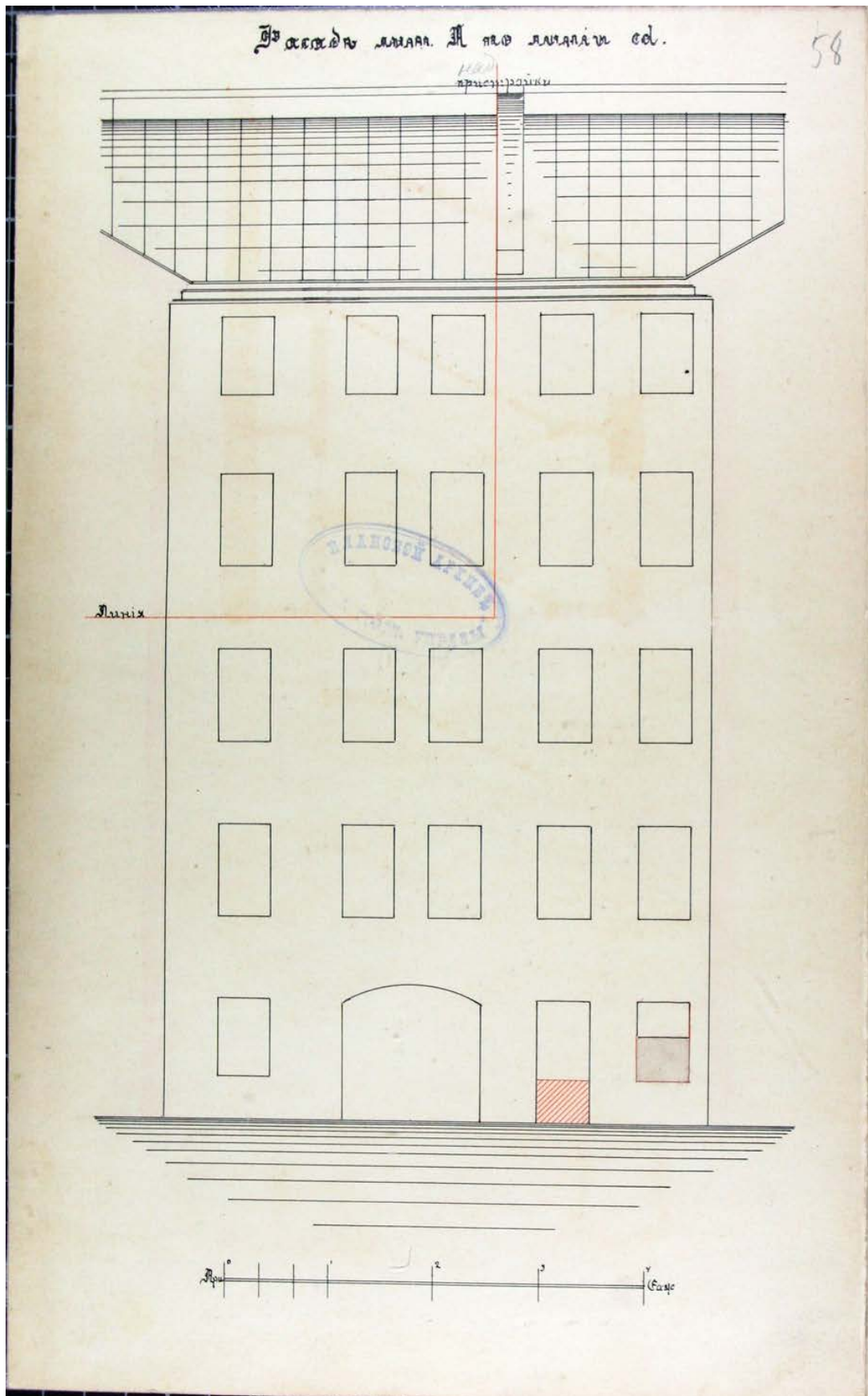
31. Деталь балкона проектируемого лицевого флигеля по наб. Адмиралтейского канала. 1881. ЦГИА СПб. Ф. 513, оп. 102, д. 7, л. 54.



32. Проект оборудования жилых помещений в 1 этаже поперечного флигеля. 1881. ЦГИА СПб. Ф. 513, оп. 102, д. 7, л. 51-52.

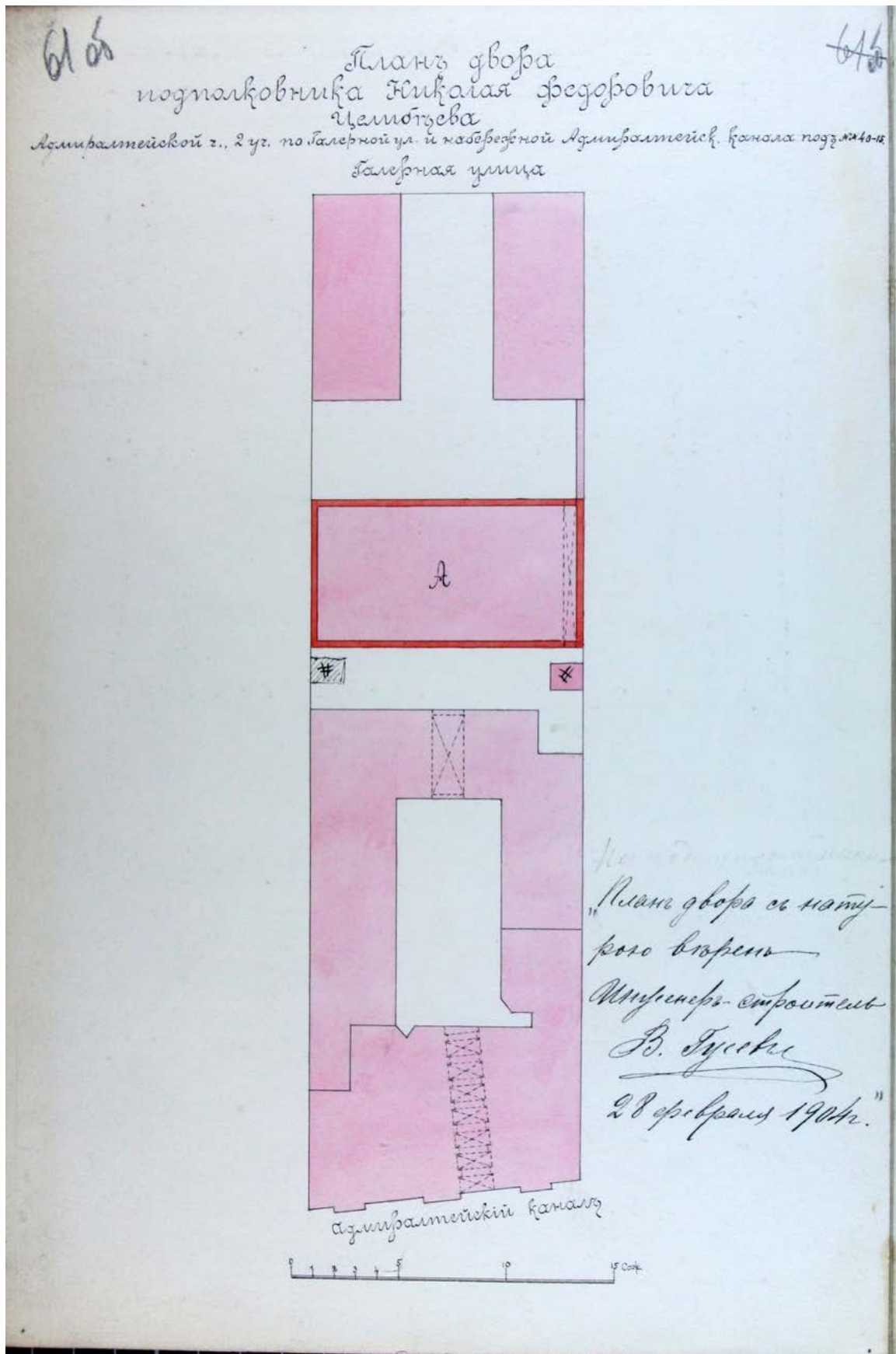


33. Проект надстройки 4 и 5 каменных этажей на части каменного надворного флигеля (лит. А) и постройки бетонных сараев для дров (лит. С и D). 1902. ЦГИА СПб. Ф. 513, оп. 102, д. 7, л. 55об.

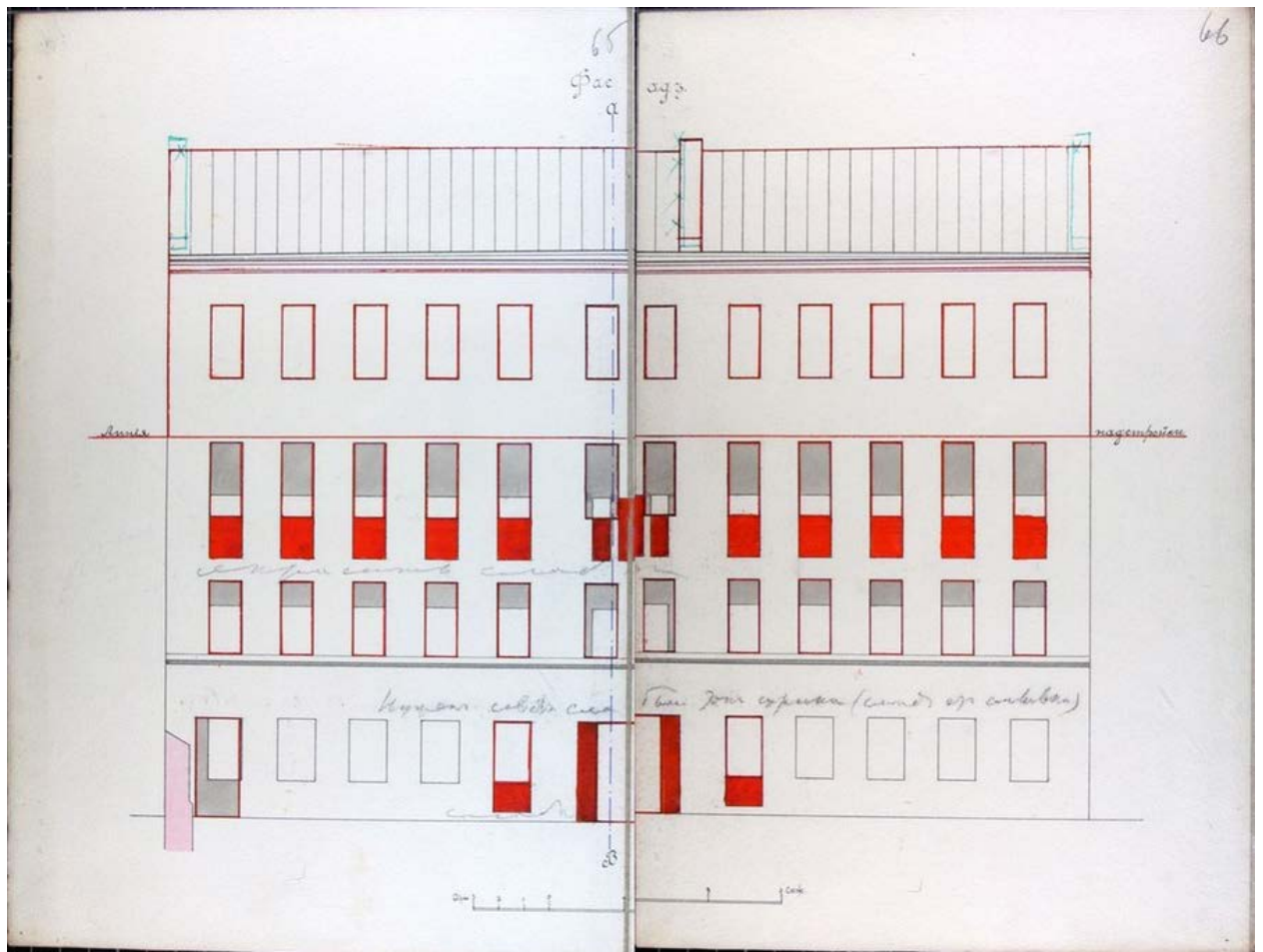


34. Фасад к проекту надстройки 4 и 5 каменных этажей на части каменного надворного флигеля. 1902. ЦГИА СПб. Ф. 513, оп. 102, д. 7, л. 58.

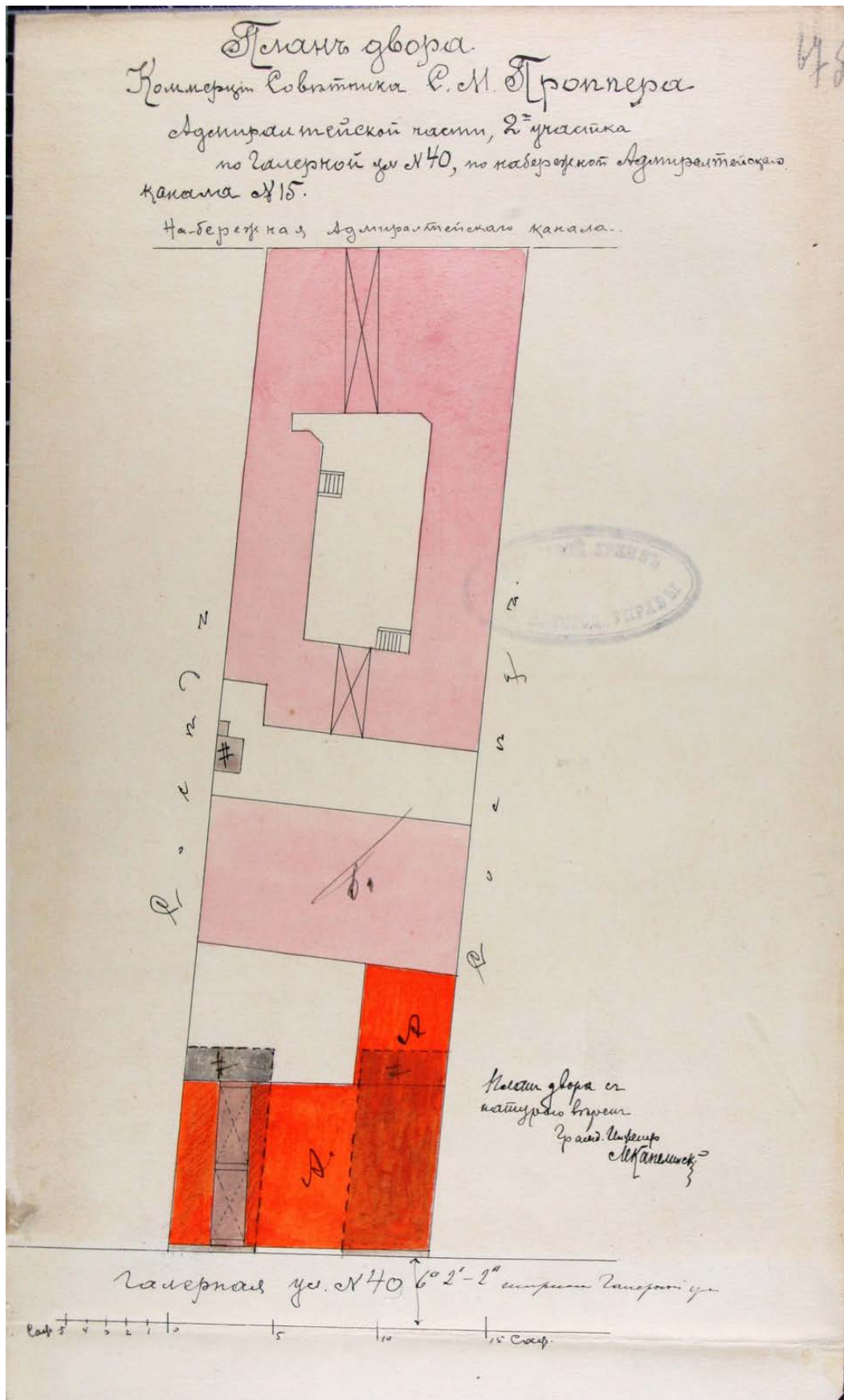





35. Проект надстройки 4 этажа над поперечным дворовым флигелем (лит. А) с капитальным переустройством существующих этажей. 1904. ЦГИА СПб. Ф. 513, оп. 102, д. 7, л. 61об.



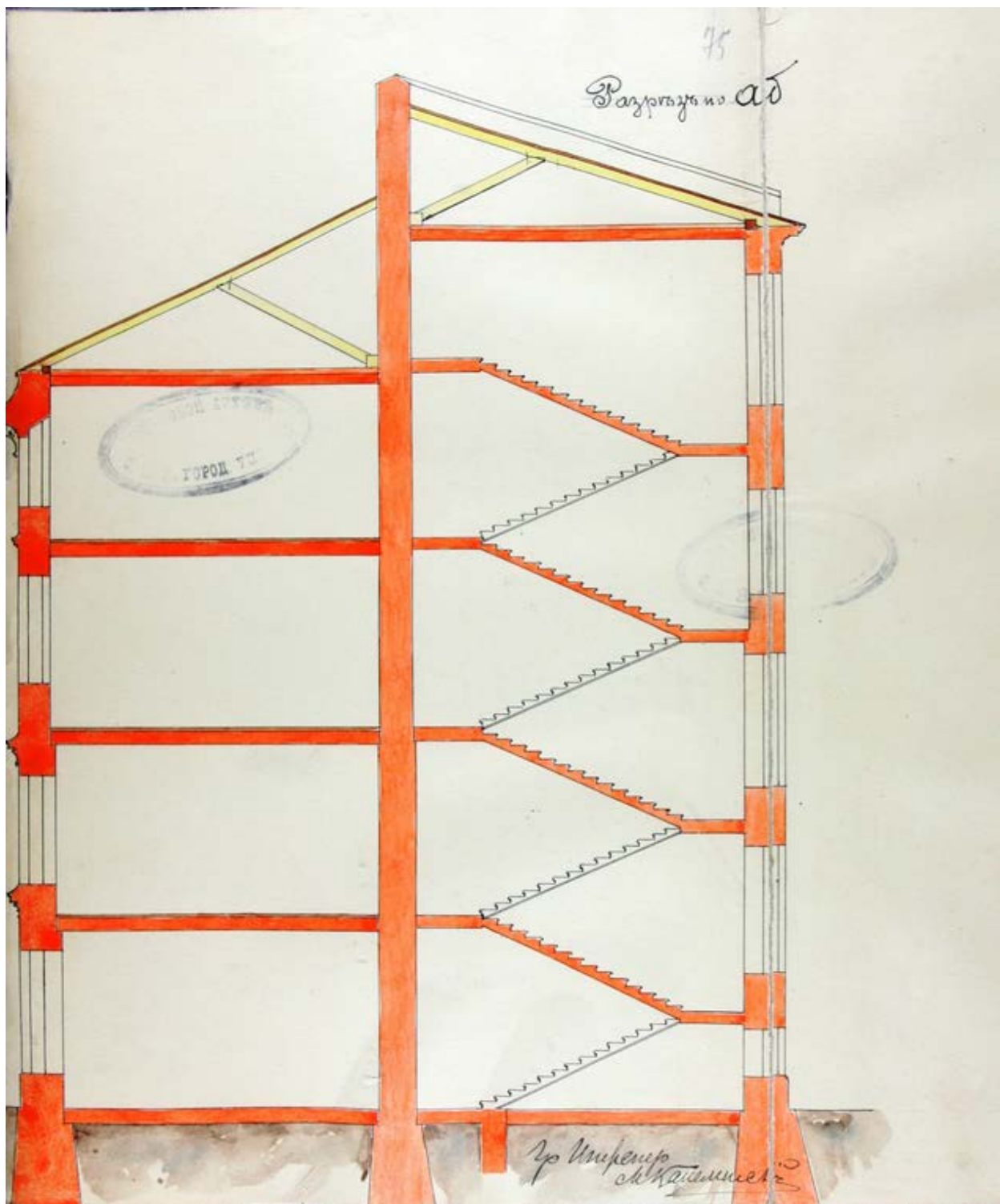
36. Проект надстройки 4 этажа над поперечным дворовым флигелем (лит. А) с капитальным переустройством существующих этажей. Фасад. 1904. ЦГИА СПб. Ф. 513, оп. 102, д. 7, л. 65-66.




37. Проект строительства лицевого 4-этажного флигеля по Галерной ул. и связанного с ним 5-этажного дворового (ли. А). 1905. ЦГИА СПб. Ф. 513, оп. 102, д. 7, л. 67об.



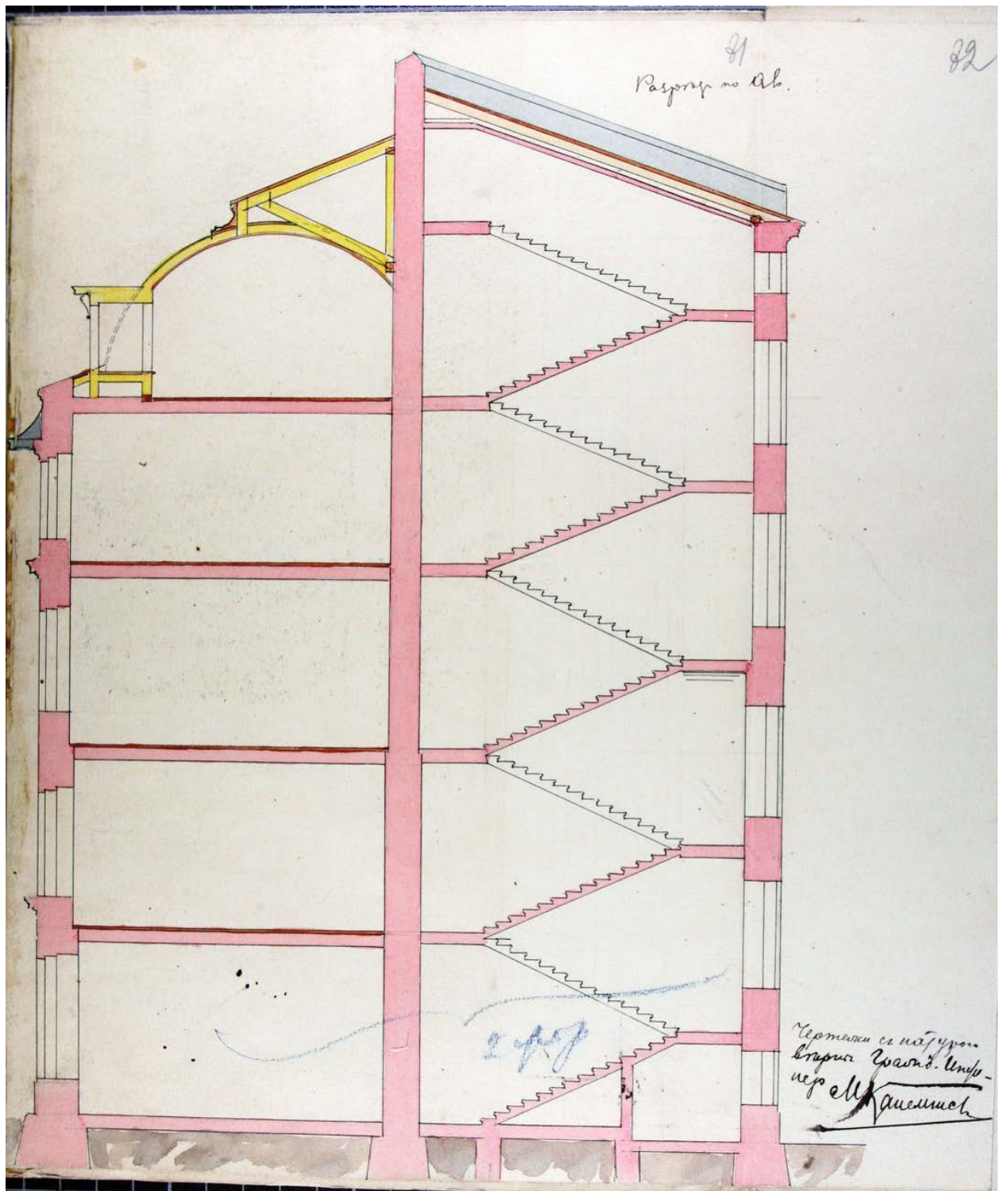
38. Проект фасада лицевого флигеля по Галерной ул., не воплощён. 1905. ЦГИА СПб. Ф. 513, оп. 102, д. 7, л. 73-74.



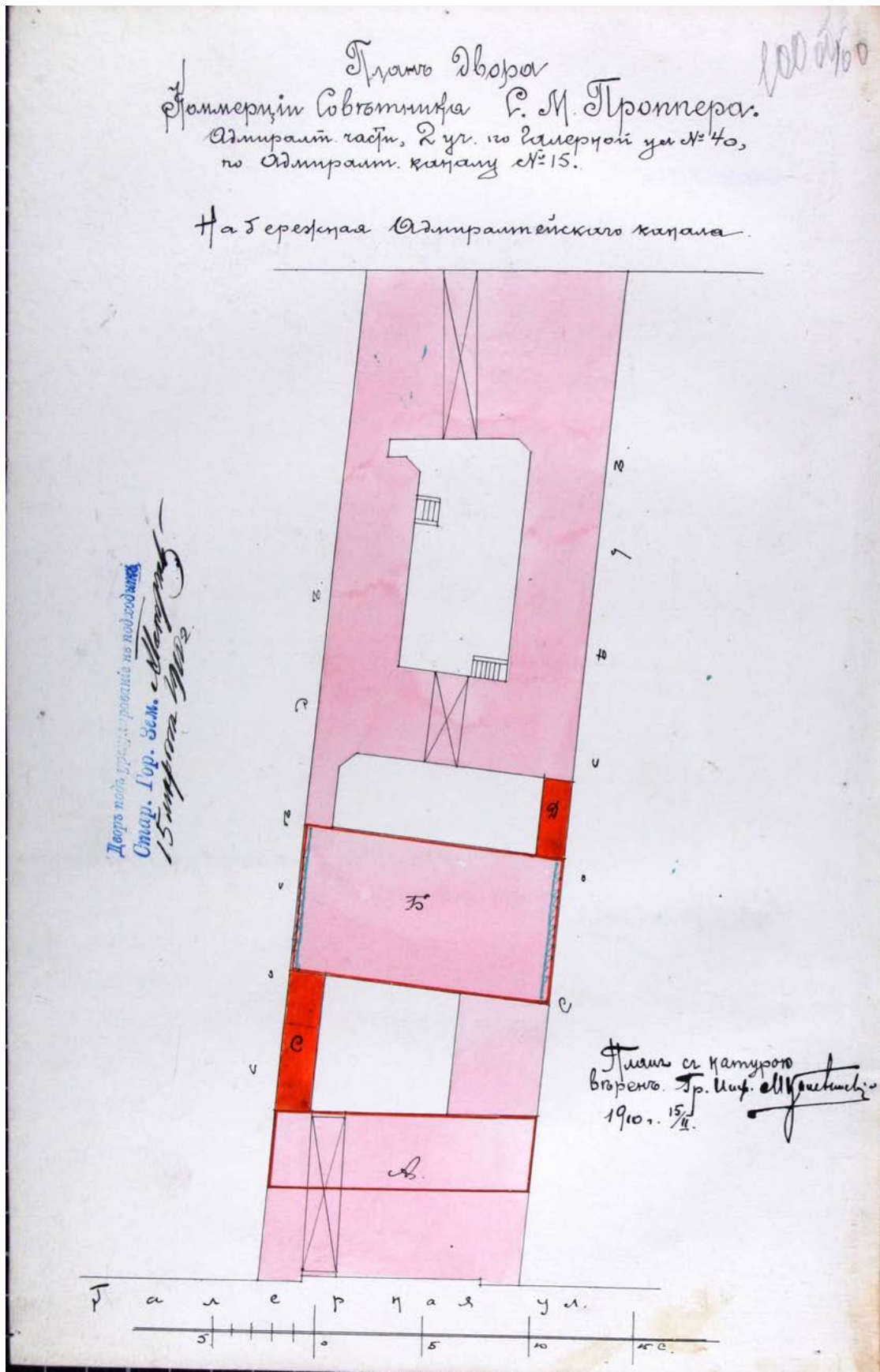
39. Проект разреза лицевого флигеля по Галерной ул., не воплощён. 1905. ЦГИА СПб. Ф. 513, оп. 102, д. 7, л. 75.



40. Воплощённый проект фасада лицевого флигеля по Галерной ул. 1905. ЦГИА СПб. Ф. 513, оп. 102, д. 7, л. 79-80.

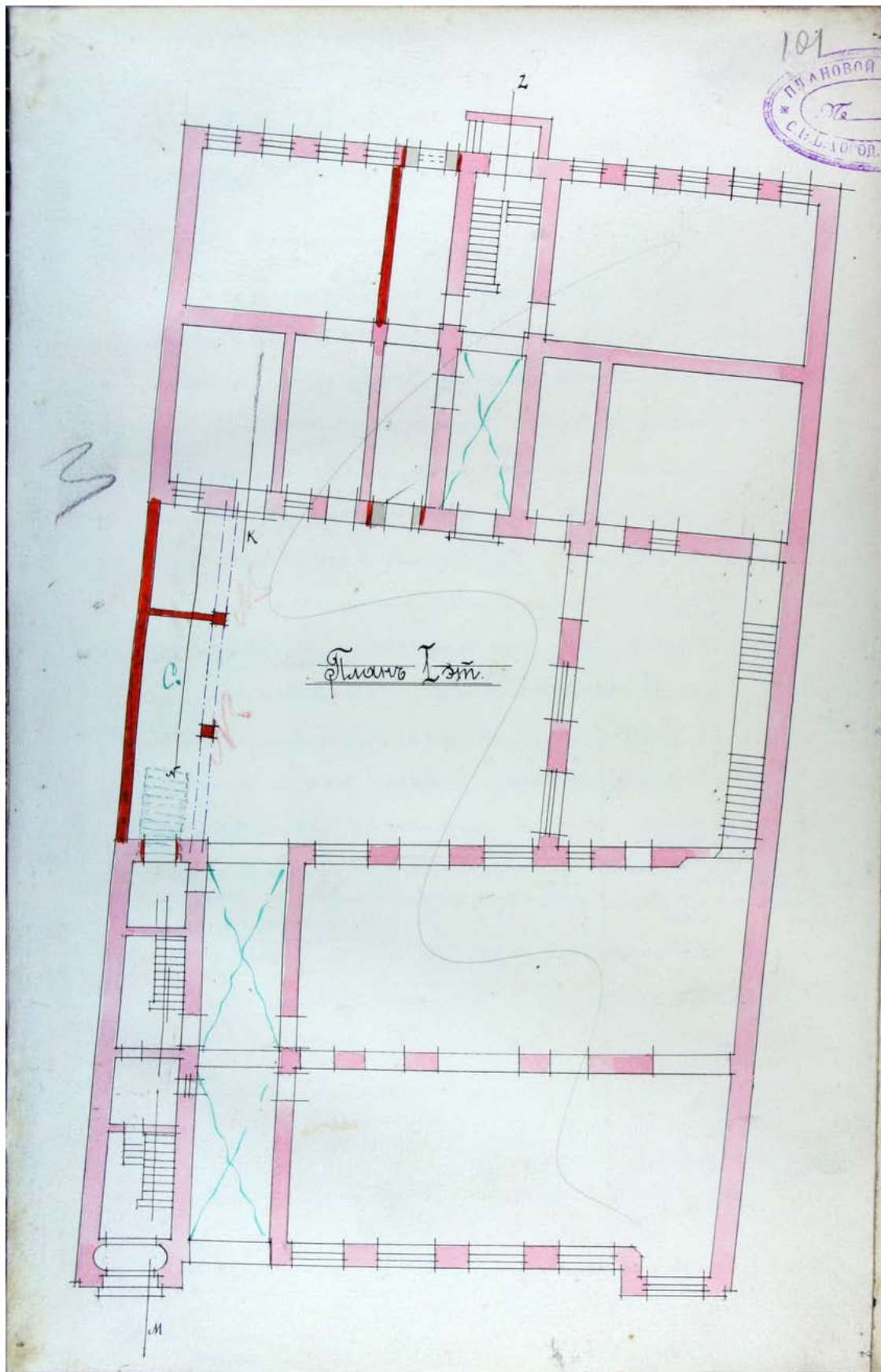


41. Фиксационный разрез лицевого флигеля по Галерной ул. 1905. ЦГИА СПб. Ф. 513, оп. 102, д. 7, л. 81-82.

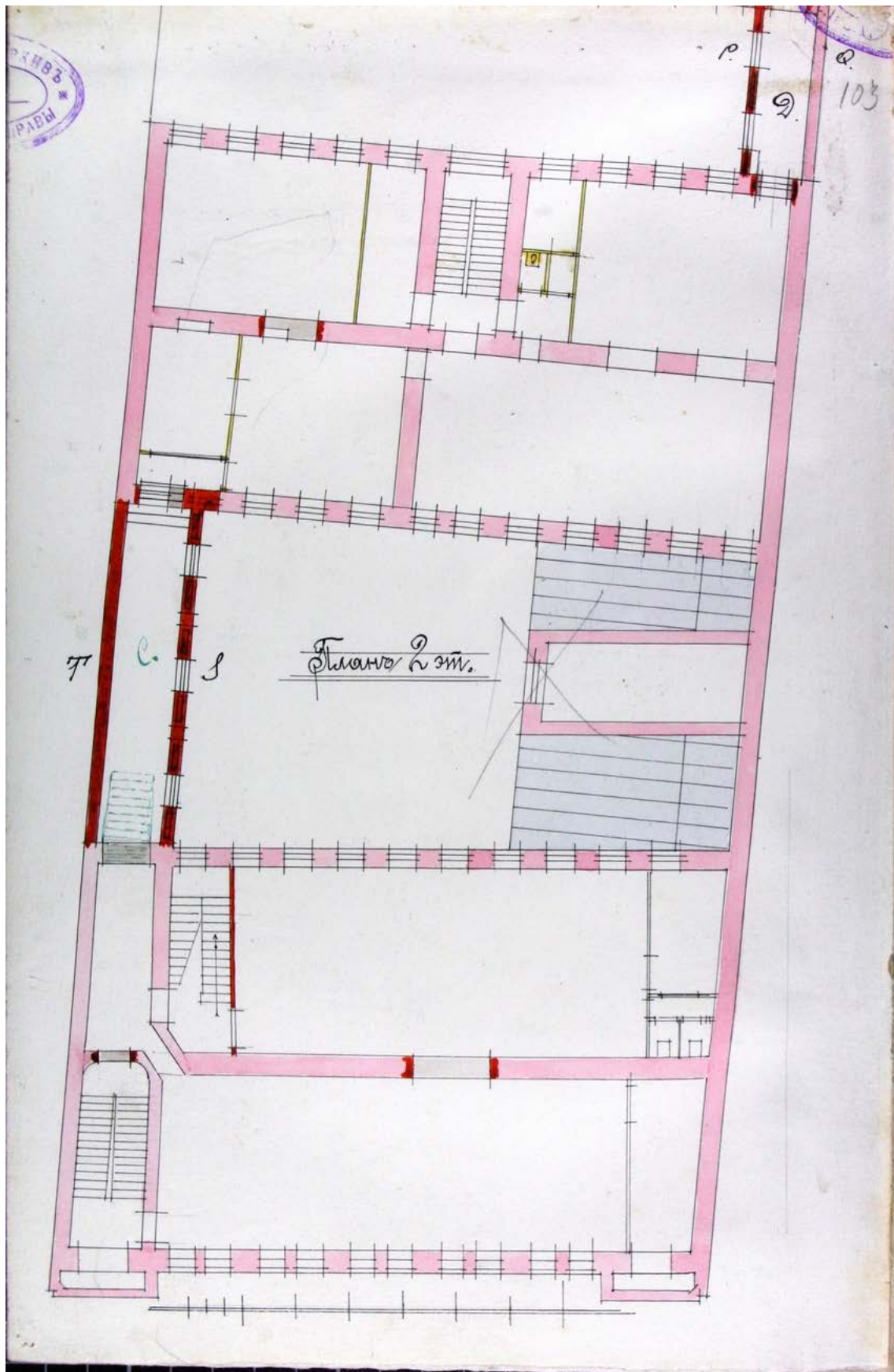


42. Проект строительства галереи (лит. С на плане) и устройства мансард (лит. А, Б на плане). 1910. ЦГИА СПб. Ф. 513, оп. 102, д. 7, л. 100.

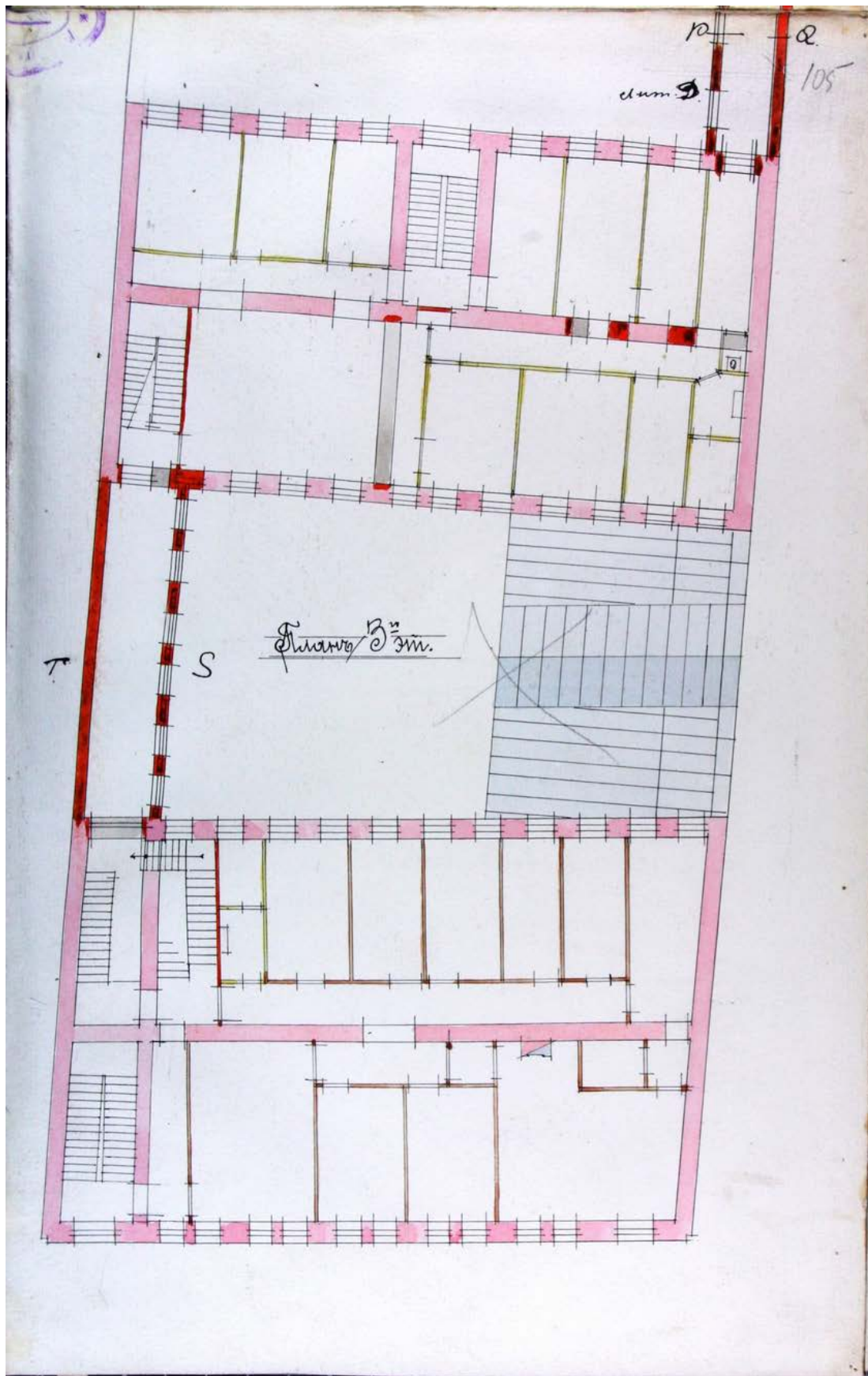




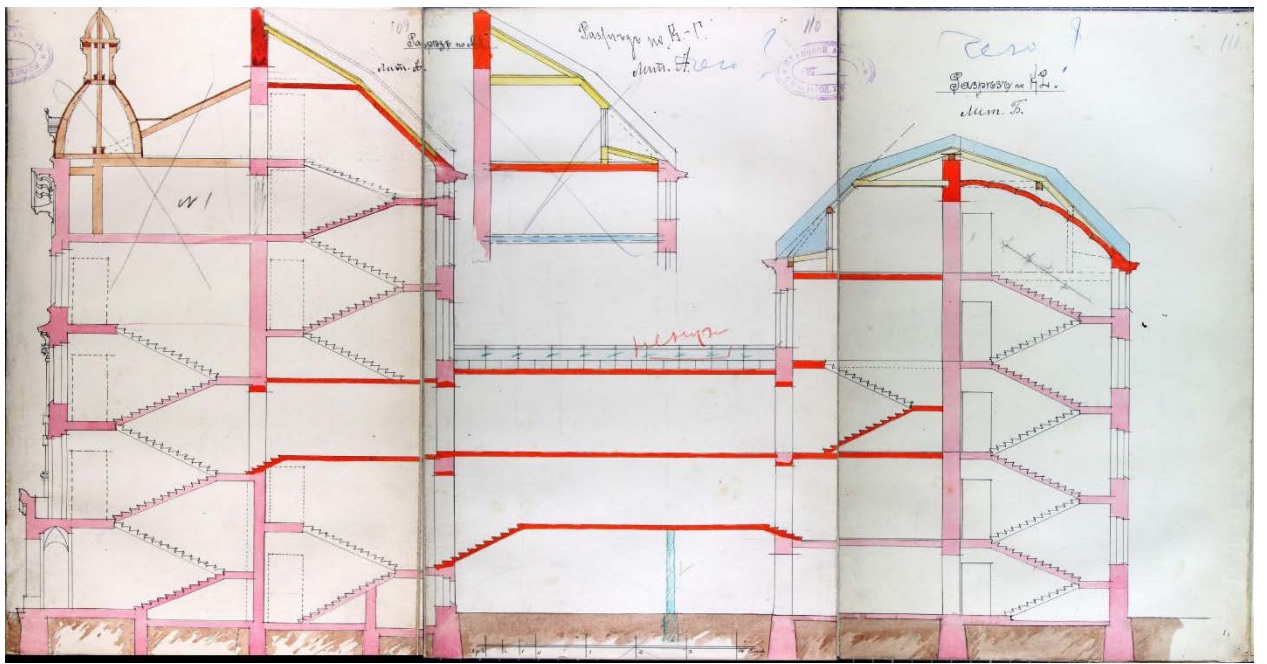
43. Проект строительства галереи. План 1 этажа. 1910. ЦГИА СПб. Ф. 513, оп. 102, д. 7, л. 101.



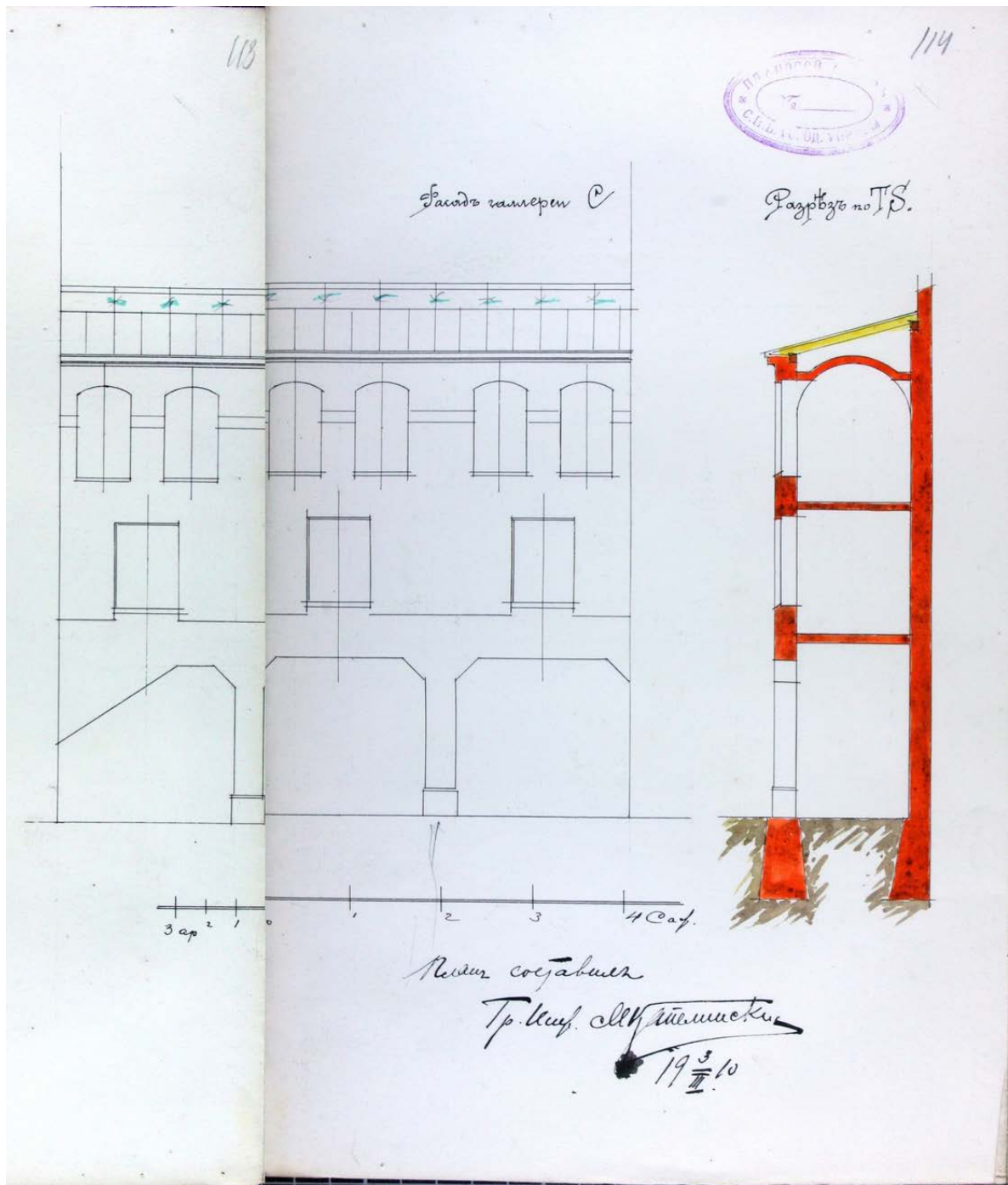
44. Проект строительства галереи. План 2 этажа. 1910. ЦГИА СПб. Ф. 513, оп. 102, д. 7, л. 103.



45. Проект строительства галереи. План 3 этажа. 1910. ЦГИА СПб. Ф. 513, оп. 102, д. 7, л. 105.



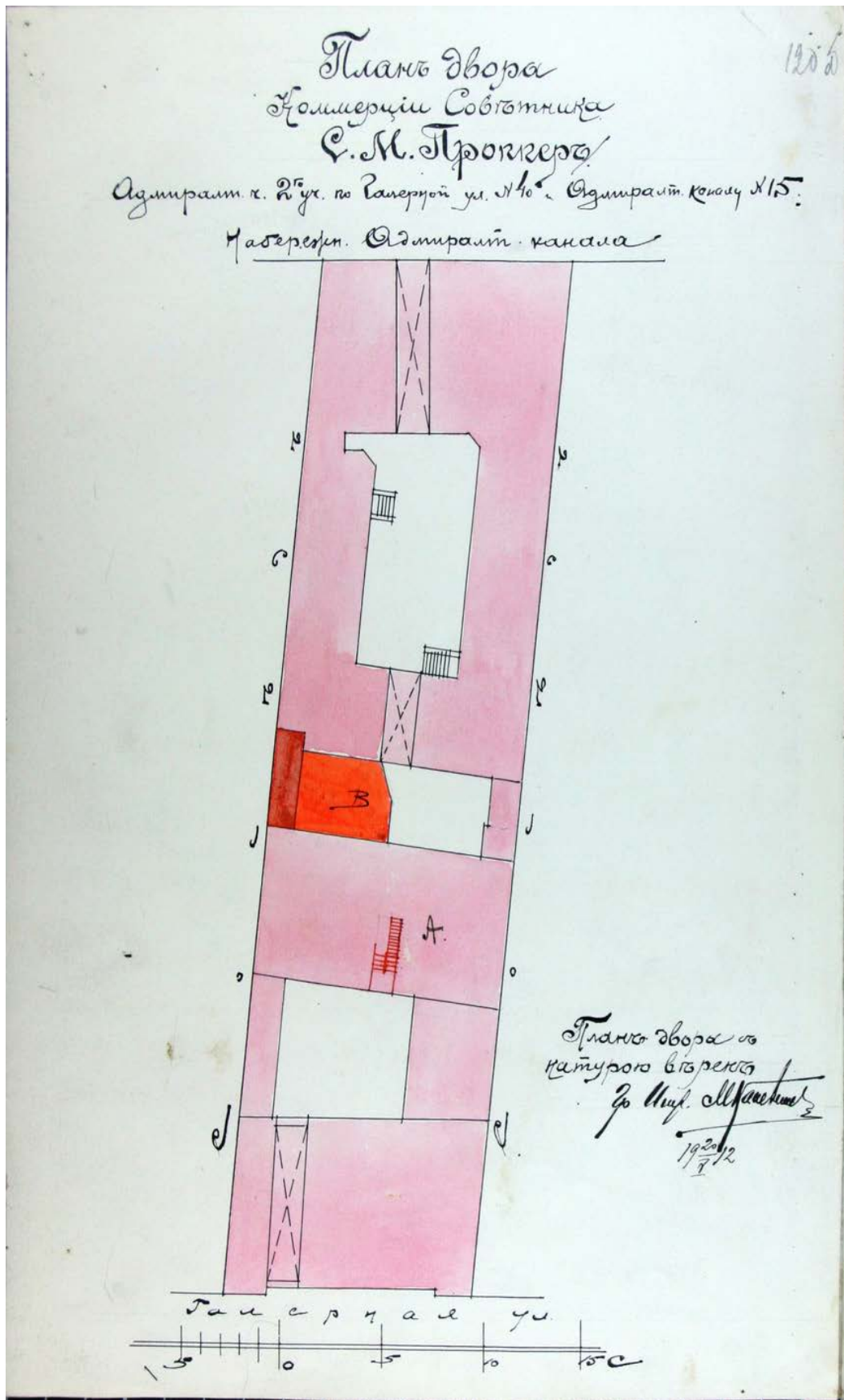
46. Проект строительства галереи и устройства мансард. Разрез. 1910. ЦГИА СПб. Ф. 513, оп. 102, д. 7, л. 109-111.



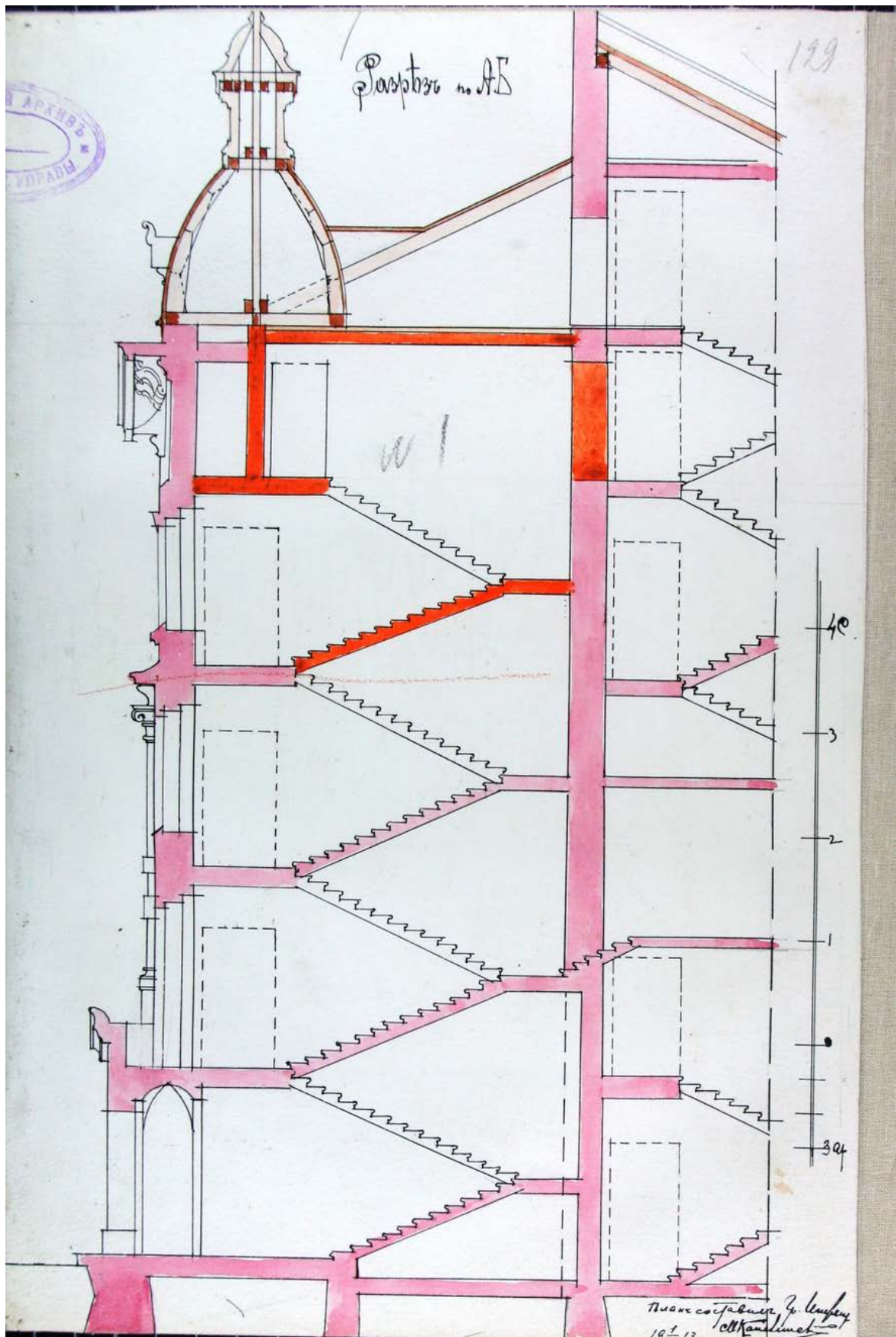
47. Фасад гарелери (проект). Проект строительства галереи. План 1 этажа. 1910. ЦГИА СПб. Ф. 513, оп. 102, д. 7, л. 114.



47а. Привоз бумаги в типографию. В кадре – галерея, построенная в 1910. Фото 1913.  
Интернет-архив исторических фотографий <https://pastvu.com/>

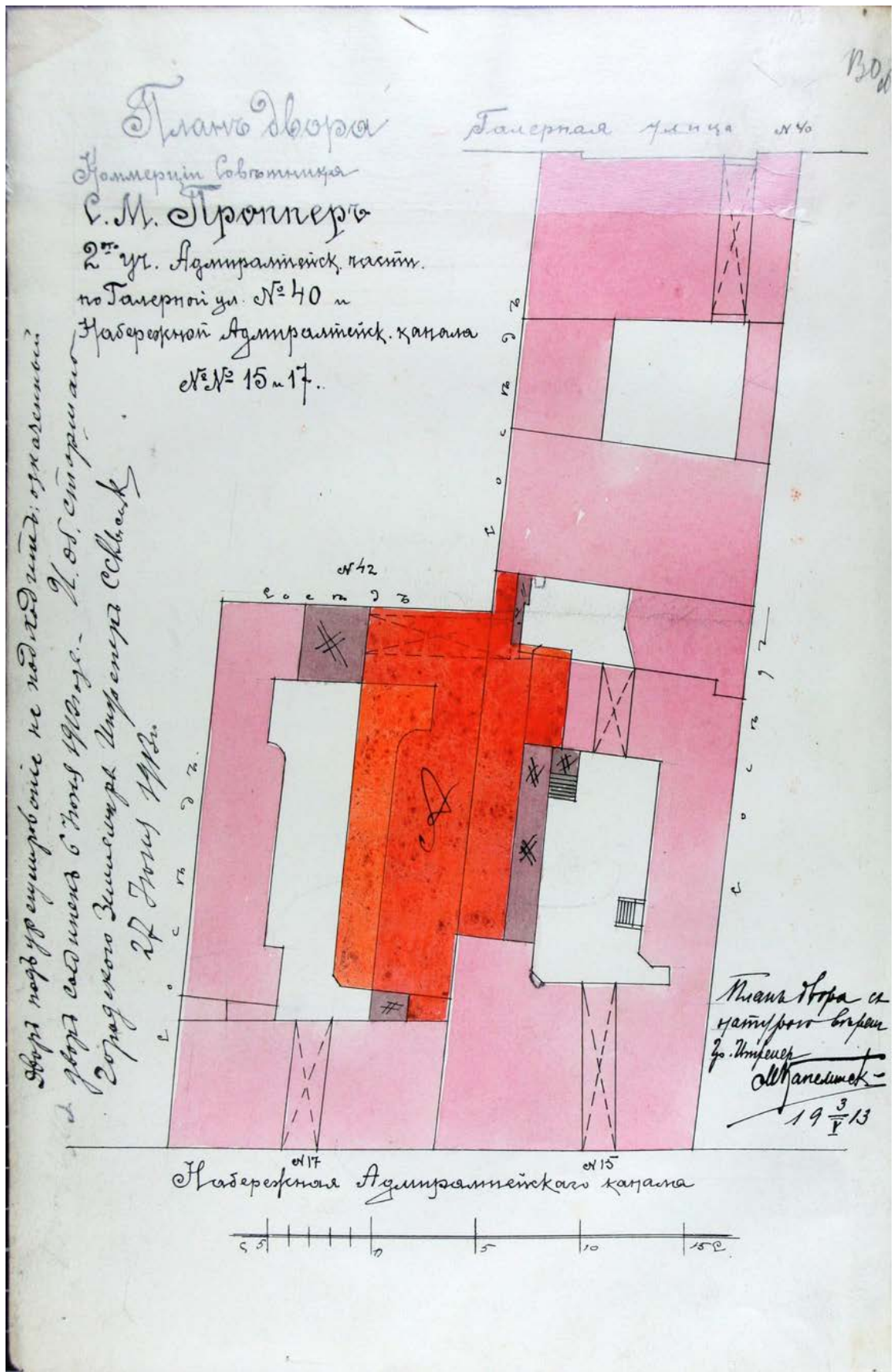


48. Проект одноэтажного перехода (лит. В). 1912. ЦГИА СПб. Ф. 513, оп. 102, д. 7, л. 120об.

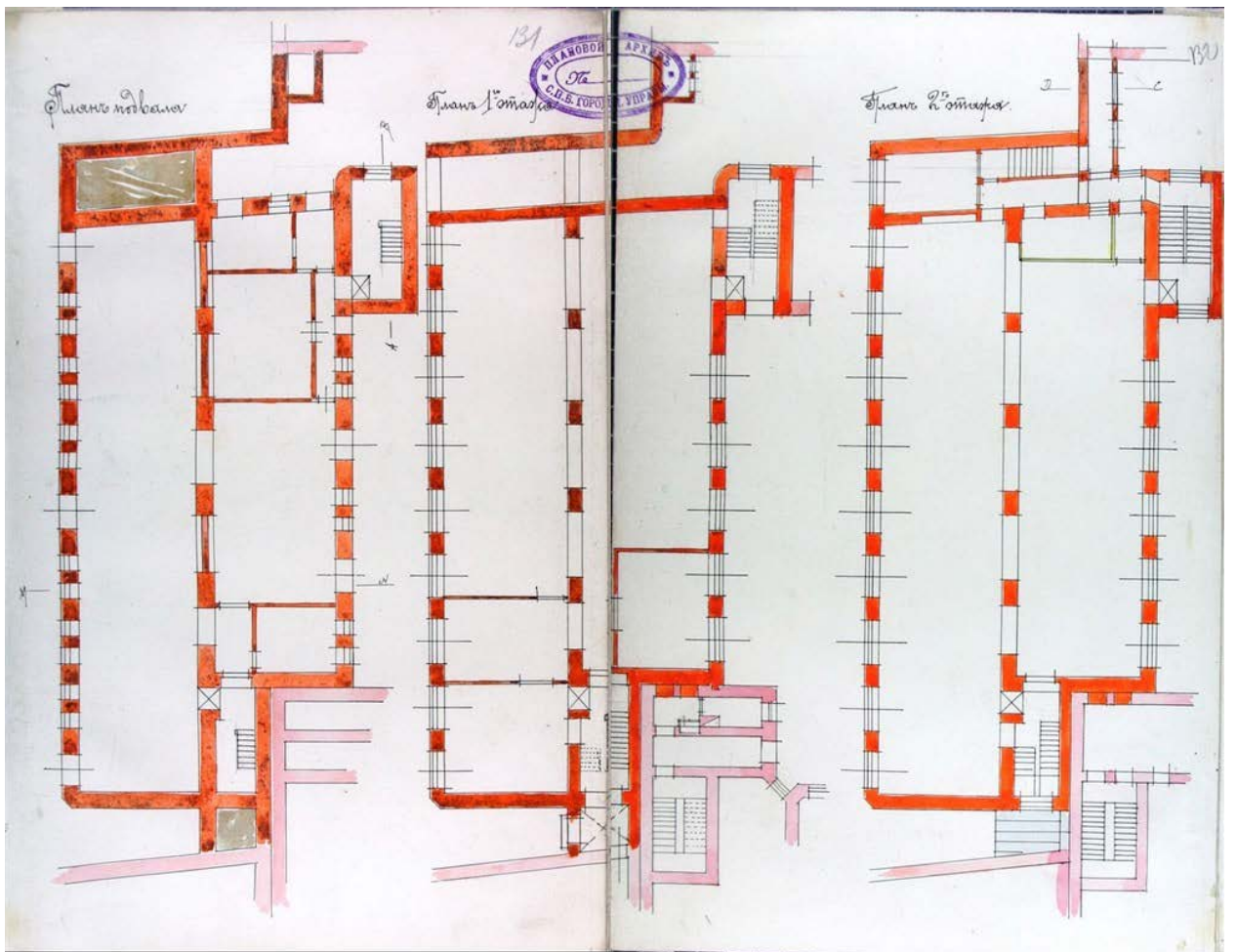


49. Разрез к проекту надстройки каменной лестницы в лицевом флигеле по Галерной ул. 1913. ЦГИА СПб. Ф. 513, оп. 102, д. 7, л. 129.

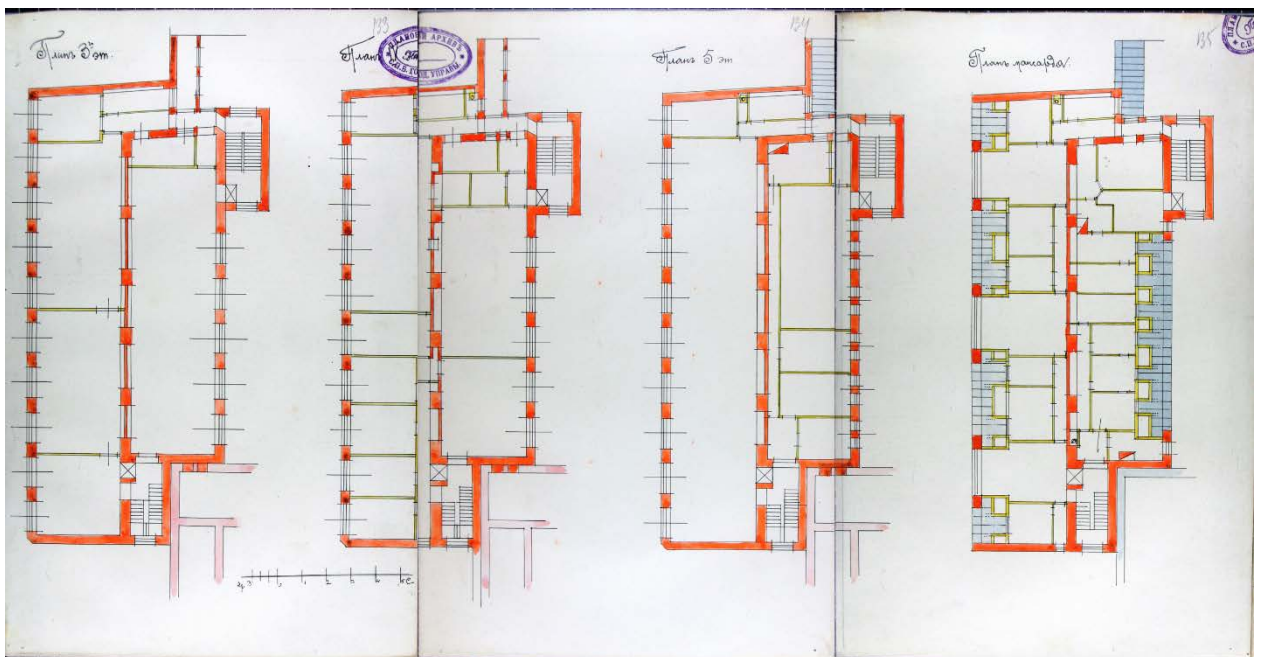




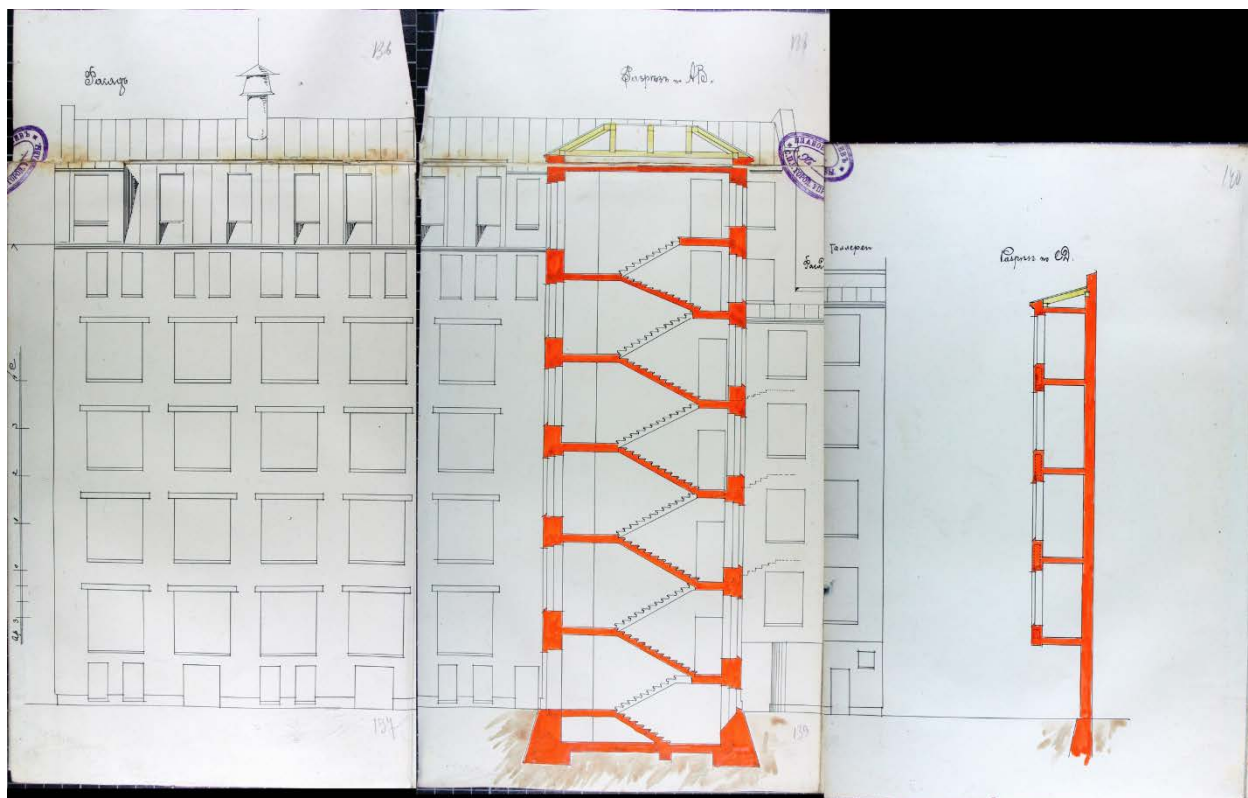
50. Проект постройки 5-этажного дворового флигеля. 1913. ЦГИА СПб. Ф. 513, оп. 102, д. 7, л. 130б.



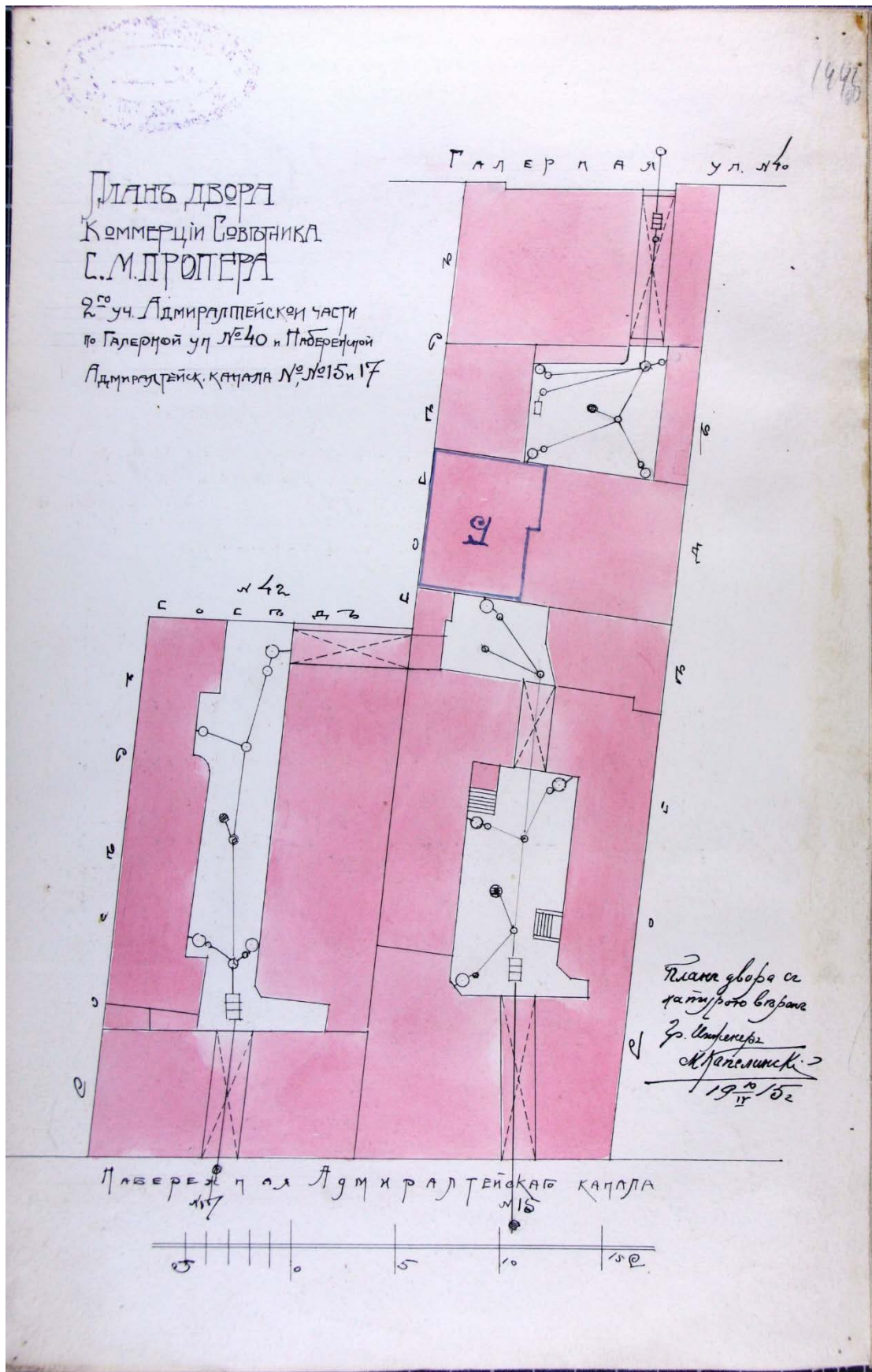
51. План подвала, 1 и 2 этажей проектируемого 5-этажного флигеля. 1913. ЦГИА СПб. Ф. 513, оп. 102, д. 7, л. 131-132.



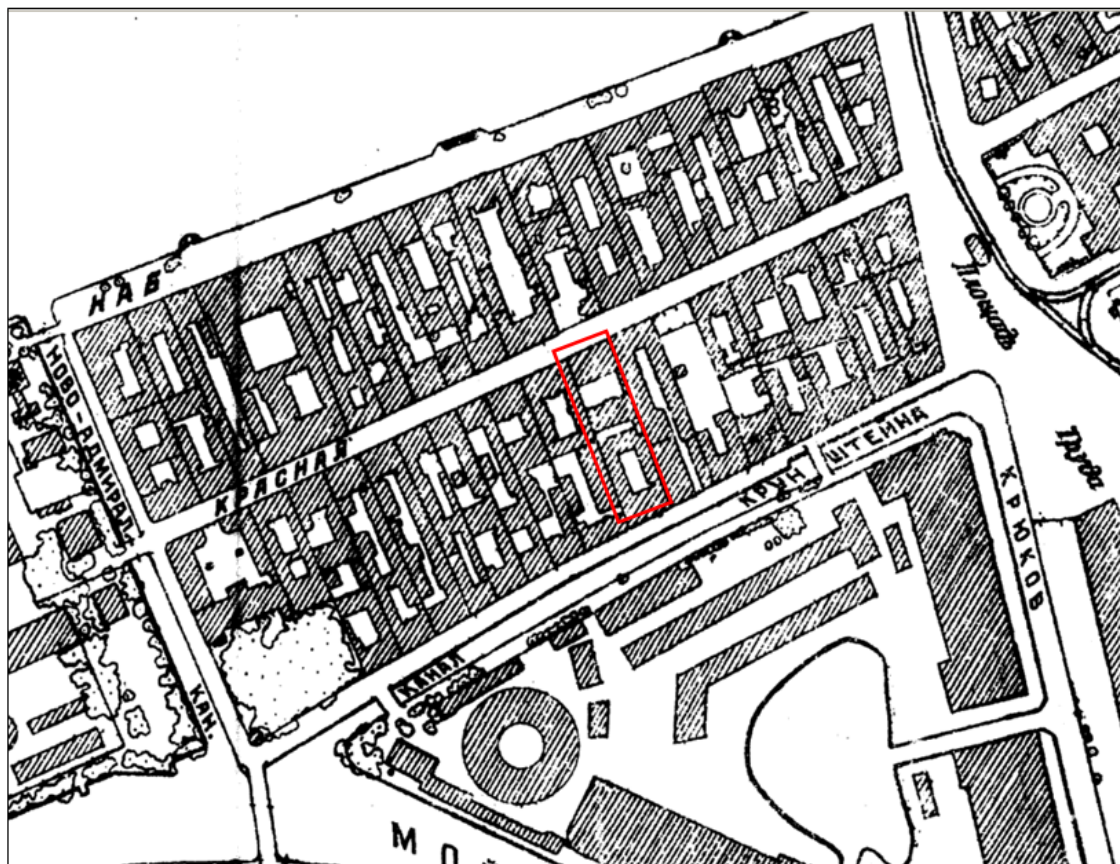
52. План 3-5 этажей и мансарды проектируемого 5-этажного флигеля. 1913. ЦГИА СПб. Ф. 513, оп. 102, д. 7, л. 133-135.



53. Проект фасада 5-этажного флигеля по линии А-В (со стороны исследуемого участка по Галерной, 40 и наб. Адмиралтейского канала, 15). 1913. ЦГИА СПб. Ф. 513, оп. 102, д. 7, л. 136-140.



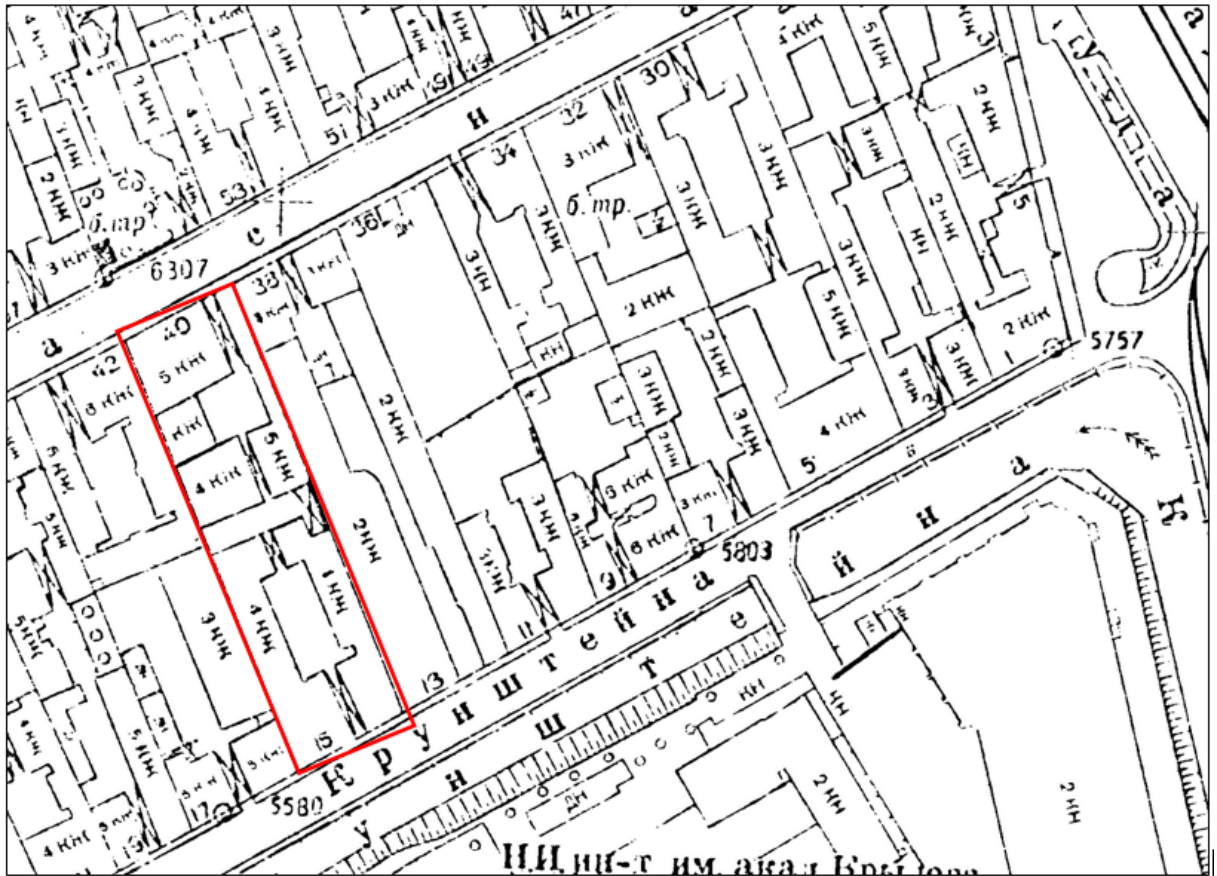
54. План двора С. М. Пропера. 1915. ЦГИА СПб. Ф. 513, оп. 102, д. 7, л.144об.



55. План-схема Ленинграда 1929 г.



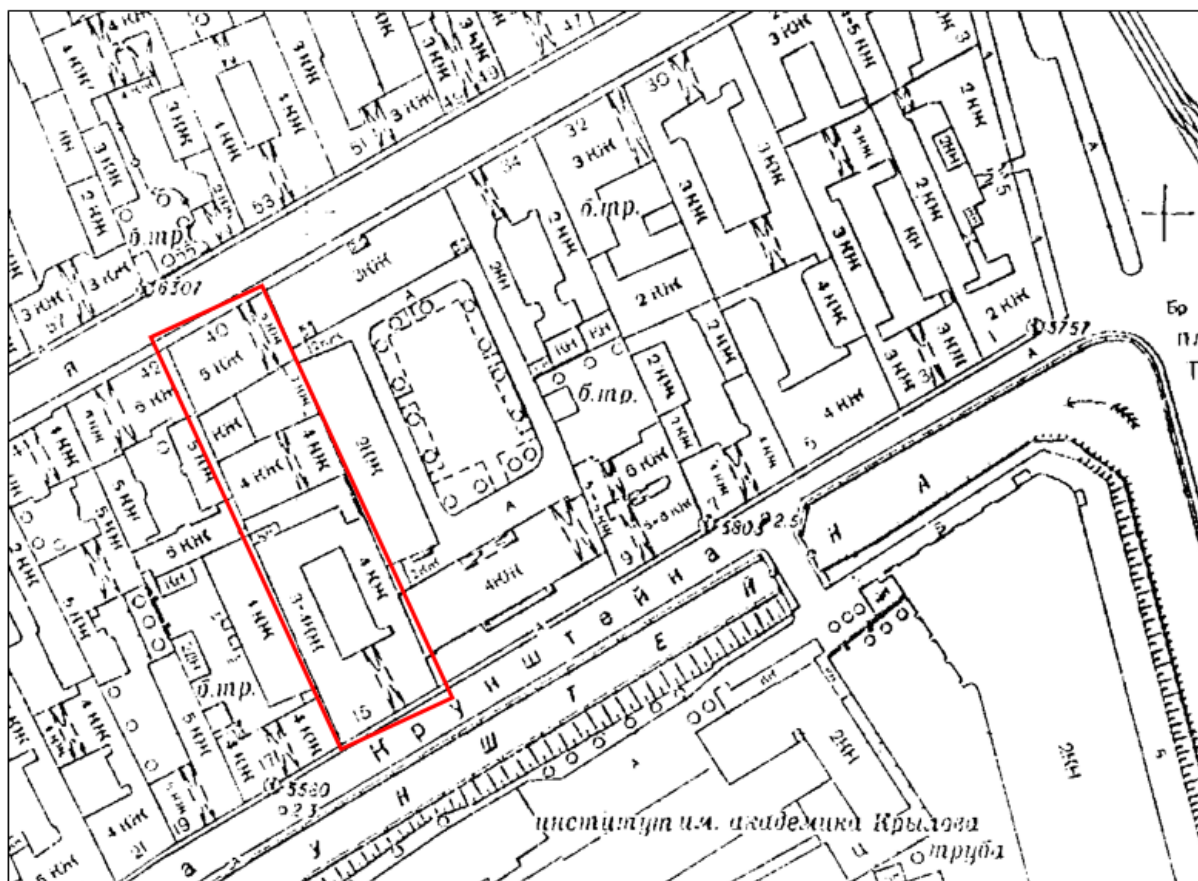
56. Топографическая съёмка. 1947. Архив КГА. Планшет №2429-09.



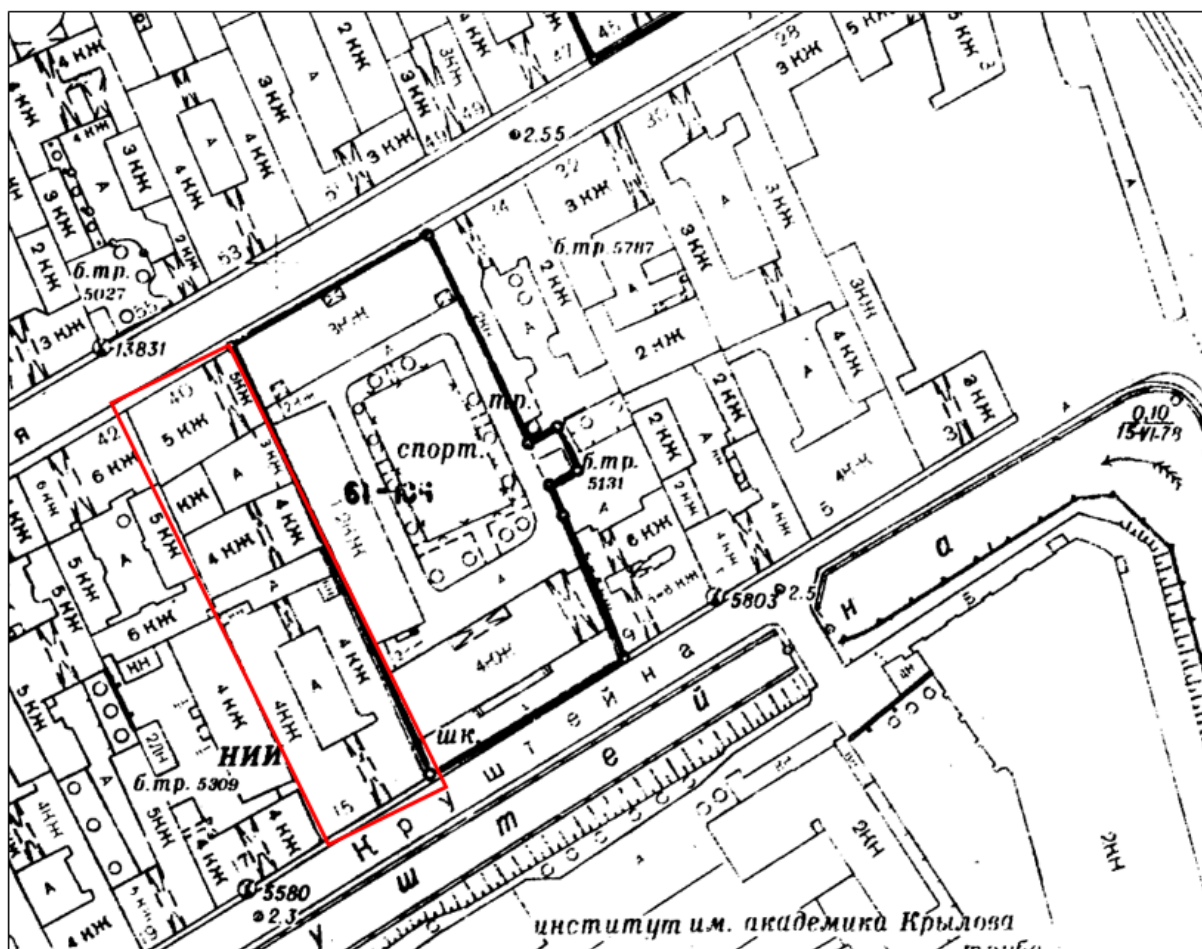
57. Топографическая съёмка. 1956. Архив КГА. Планшет №2429-09.



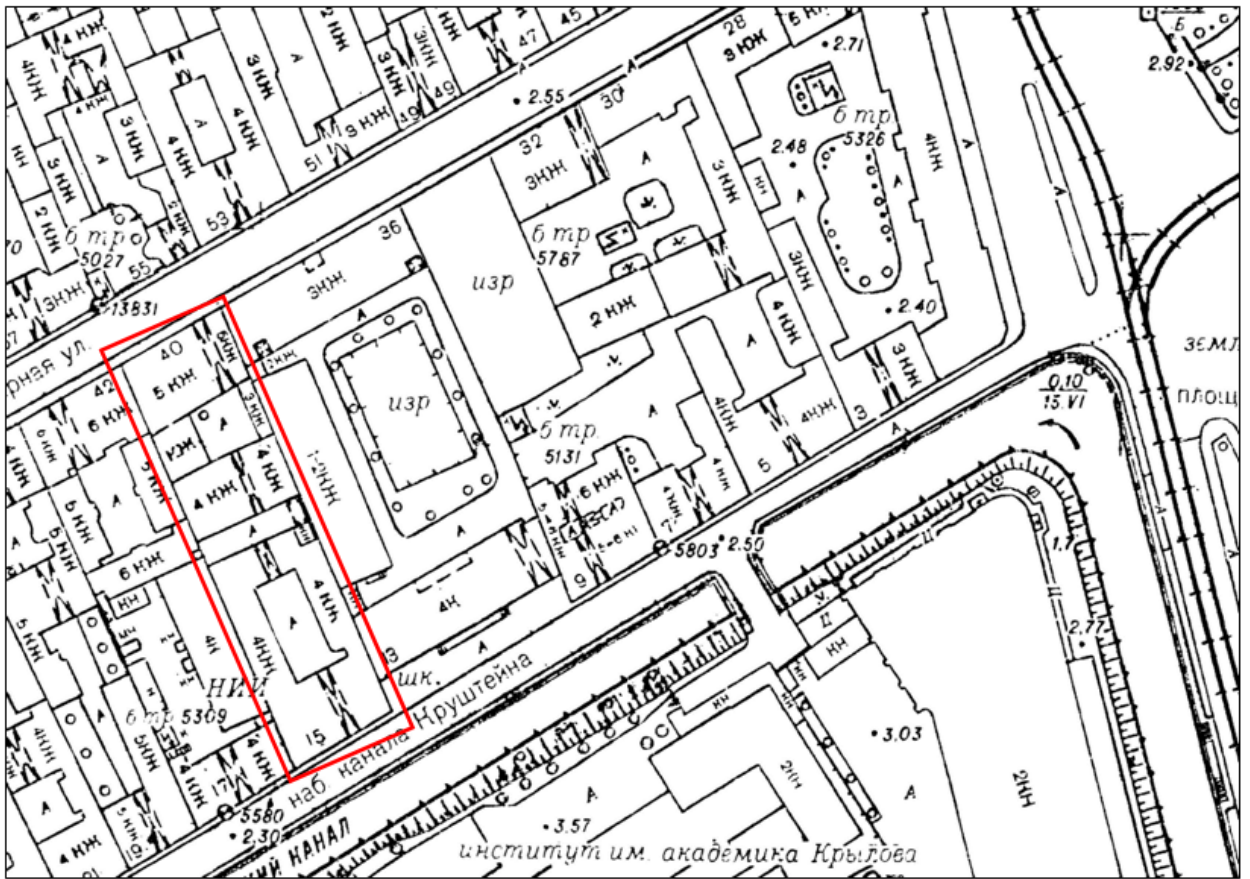
58. Топографическая съёмка. 1962. Архив КГА. Планшет №2429-09.



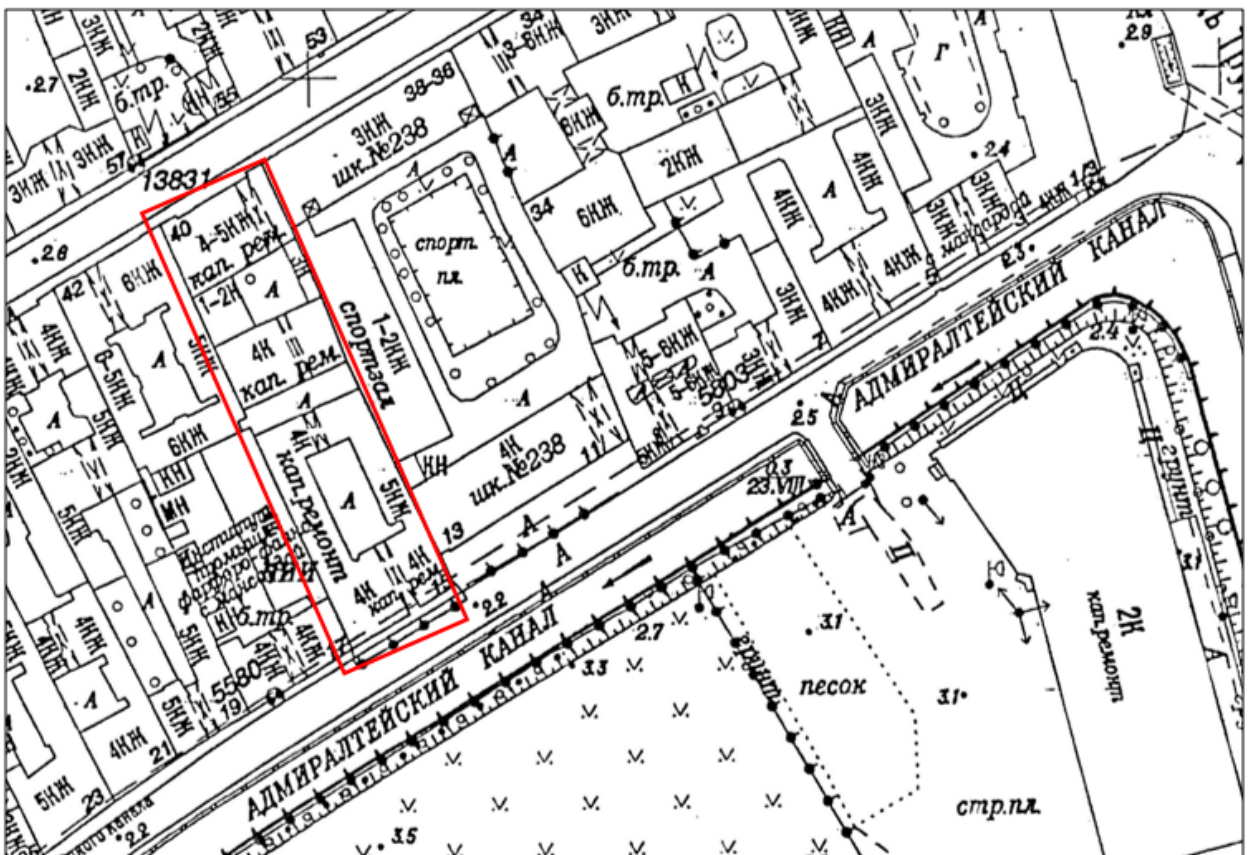
59. Топографическая съёмка. 1967. Архив КГА. Планшет №2429-09.



60. Топографическая съёмка. 1977. Архив КГА. Планшет №2429-09.



61. Топографическая съёмка. 1991. Архив КГА. Планшет №2429-09.



62. Топографическая съёмка. 2009. Архив КГА. Планшет №2429-09.








63. Аэросъёмка Google. 2011.



#### ЭКСПЛИКАЦИЯ ЗДАНИЙ

1. Реконструируемое здание по Галерной ул., д. 40 (корпус 1)
2. Проектируемое здание (корпус 2)
3. Реконструируемое здание по наб. Адмиралтейского канала, д. 15 (корпус 3)

#### УСЛОВНЫЕ ОБОЗНАЧЕНИЯ

-  - Граница землепользования
-  - Проектируемые здания и сооружения
-  - Существующие здания (ул. Галерная д.40, лит.А, наб. Адмиралтейского канала, д.15, лит.А)

64. Архив КГИОП. П. 1368. Н -13073. Акт по результатам государственной историко-культурной экспертизы проектной документации по приспособлению для современного использования объекта культурного наследия регионального значения «Доходный ом и издательство С. М. Проппера». ООО «ЛСУ». СПб., 2012. С. 202.

### Перечень материалов исторической иконографии.

1. План столичного города Санкт-Петербурга с изображением знатнейших одного проспектов («План Трускотта»). 1753.
2. Атлас столичного города Санкт-Петербурга, состоящий из 11 частей и 51 квартала, составленный при Сенате 1798 года. 1798. ЦГИА СПб. Ф. 513, оп. 168, д. 319. Л. 8.
3. План районов Петербурга по измерениям 1818 - 1820 годов. Ок. 1818. Стрелкой показан исследуемый участок.
4. Подробный план столичного города Санкт-Петербурга («план Шуберта»). 1828. Стрелкой показан исследуемый участок.
5. Атлас тринадцати частей С.-Петербурга с подробным изображением набережных, улиц, переулков, казенных и обывательских домов / Сост. Н. Цылов. 1849. Красным показан исследуемый участок.
6. План двора по Галерной ул., 40. 1826. ЦГИА СПб. Ф. 513, оп. 102, д. 7, л. 4.
7. План двора по Галерной ул., 40. 1872. ЦГИА СПб. Ф. 513, оп. 102, д. 7, л. 9.
8. Фасад поперечного дворового флигеля. 1872. ЦГИА СПб. Ф. 513, оп. 102, д. 7, л. 10-11.
10. Проект строительства одноэтажных продольных флигелей (лит. А, В) и частичной надстройки поперечного флигеля (лит. С). 1873. ЦГИА СПб. Ф. 513, оп. 102, д. 7, л. 12об.
11. Проект строительства одноэтажных продольных флигелей. Фасад по Галерной ул. 1873. ЦГИА СПб. Ф. 513, оп. 102, д. 7, л. 16-17.
12. Проект строительства одноэтажных продольных флигелей. Дворовый фасад. 1873. ЦГИА СПб. Ф. 513, оп. 102, д. 7, л. 18-20.
13. План двора по Галерной ул., 40. Проектируемые 3-этажные флигели: лит. А, В. Надстраиваемая часть поперечного флигеля: лит. С. 1875. ЦГИА СПб. Ф. 513, оп. 102, д. 7, л. 34об.
14. План 1 этажа существующего поперечного и проектируемых продольных флигелей. 1875. ЦГИА СПб. Ф. 513, оп. 102, д. 7, л. 23.
15. План 2-3 этажей надстраиваемого поперечного и проектируемых продольных флигелей. 1875. ЦГИА СПб. Ф. 513, оп. 102, д. 7, л. 24.
16. План 4 проектируемых продольных флигелей. 1875. ЦГИА СПб. Ф. 513, оп. 102, д. 7, л. 25.
17. Фасад проектируемого продольного флигеля. 1875. ЦГИА СПб. Ф. 513, оп. 102, д. 7, л. 26-27.
18. Фасад проектируемого продольного флигеля. 1875. ЦГИА СПб. Ф. 513, оп. 102, д. 7, л.
19. Разрез проектируемых продольных флигелей. Фасад частично надстраиваемого поперечного. ЦГИА СПб. Ф. 513, оп. 102, д. 7, л. 30-31.
20. Проект галерей. 1876. ЦГИА СПб. Ф. 513, оп. 102, д. 7, л. 35об.
21. Проект галерей. 1876. ЦГИА СПб. Ф. 513, оп. 102, д. 7, л. 36.

22. Проект галерей. 1876. ЦГИА СПб. Ф. 513, оп. 102, д. 7, л.37.23. План двора по Галерной ул., 40. Проект застройки южной части участка: лит. А – проектируемый 4-этажный лицевой флигель, лит. В – проектируемый 5-этажный продольный флигель; лит С и D – надстраиваемые до 5 этажей дворовые флигели. 1881. ЦГИА СПб. Ф. 513, оп. 102, д. 7, л. 38об.
24. План 1 этажа проектируемых и надстраиваемых флигелей в южной части участка. 1881. ЦГИА СПб. Ф. 513, оп. 102, д. 7, л.
25. План 2 этажа проектируемых и надстраиваемых флигелей в южной части участка. 1881. ЦГИА СПб. Ф. 513, оп. 102, д. 7, л. 40.
26. План 2 и 3 этажей проектируемых и надстраиваемых флигелей в южной части участка. ЦГИА СПб. Ф. 513, оп. 102, д. 7, л. 41.
27. План 4 этажа проектируемых и надстраиваемых флигелей в южной части участка. 1881. ЦГИА СПб. Ф. 513, оп. 102, д. 7, л. 42.
28. План 5 этажа проектируемых и надстраиваемых флигелей в южной части участка. 1881. ЦГИА СПб. Ф. 513, оп. 102, д. 7, л. 43.
29. Фасад надстраиваемого продольного флигеля, разрезы поперечных флигелей. 1881. ЦГИА СПб. Ф. 513, оп. 102, д. 7, л. 44-46.
30. Фасад проектируемого лицевого флигеля по наб. Адмиралтейского канала. 1881. ЦГИА СПб. Ф. 513, оп. 102, д. 7, л. 480б. – 49.
31. Деталь балкона проектируемого лицевого флигеля по наб. Адмиралтейского канала. 1881. ЦГИА СПб. Ф. 513, оп. 102, д. 7, л. 54.
32. Проект оборудования жилых помещений в 1 этаже поперечного флигеля. 1881. ЦГИА СПб. Ф. 513, оп. 102, д. 7, л. 51-52.
33. Проект надстройки 4 и 5 каменных этажей на части каменного надворного флигеля (лит. А) и постройки бетонных сараев для дров (лит. С и D). 1902. ЦГИА СПб. Ф. 513, оп. 102, д. 7, л. 55об.
34. Фасад к проекту надстройки 4 и 5 каменных этажей на части каменного надворного флигеля. 1902. ЦГИА СПб. Ф. 513, оп. 102, д. 7, л. 58.
35. Проект надстройки 4 этажа над поперечным дворовым флигелем (лит. А) с капитальным переустройством существующих этажей. 1904. ЦГИА СПб. Ф. 513, оп. 102, д. 7, л. 61об.
36. Проект надстройки 4 этажа над поперечным дворовым флигелем (лит. А) с капитальным переустройством существующих этажей. Фасад. 1904. ЦГИА СПб. Ф. 513, оп. 102, д. 7, л. 65-66.
37. Проект строительства лицевого 4-этажного флигеля по Галерной ул. и связанного с ним 5-этажного дворового (ли. А). 1905. ЦГИА СПб. Ф. 513, оп. 102, д. 7, л. 67об.
38. Проект фасада лицевого флигеля по Галерной ул., не воплощён. 1905. ЦГИА СПб. Ф. 513, оп. 102, д. 7, л. 73-74.

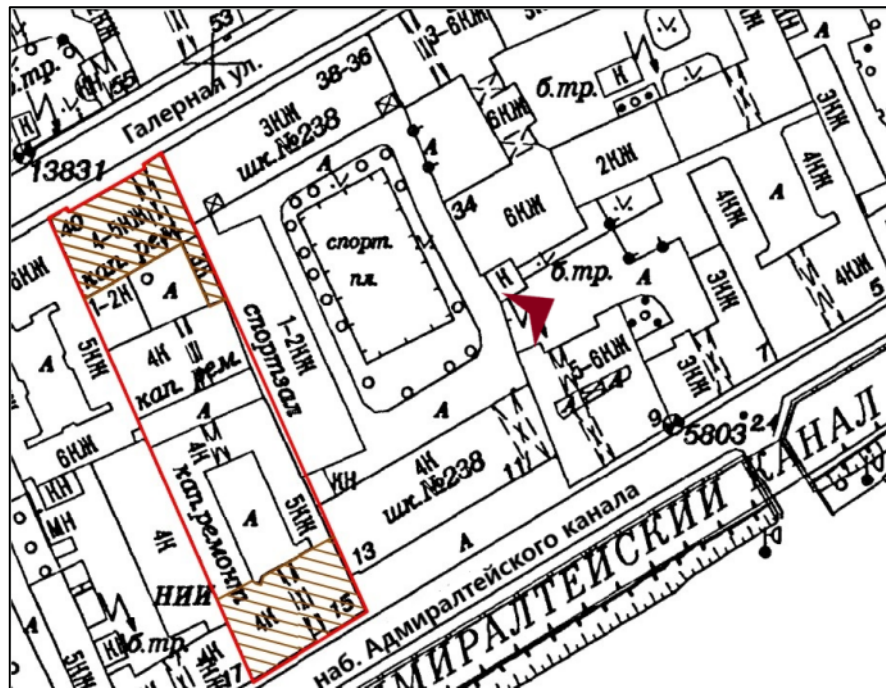
39. Проект разреза лицевого флигеля по Галерной ул., не воплощён. 1905. ЦГИА СПб. Ф. 513, оп. 102, д. 7, л. 75.
40. Воплощённый проект фасада лицевого флигеля по Галерной ул. 1905. ЦГИА СПб. Ф. 513, оп. 102, д. 7, л. 79-80.
41. Фиксационный разрез лицевого флигеля по Галерной ул. 1905. ЦГИА СПб. Ф. 513, оп. 102, д. 7, л. 81-82.
42. Проект строительства галереи (лит. С на плане) и устройства мансард (лит. А, Б на плане). 1910. ЦГИА СПб. Ф. 513, оп. 102, д. 7, л. 100.
43. Проект строительства галереи. План 1 этажа. 1910. ЦГИА СПб. Ф. 513, оп. 102, д. 7, л. 101.
44. Проект строительства галереи. План 2 этажа. 1910. ЦГИА СПб. Ф. 513, оп. 102, д. 7, л. 103.
45. Проект строительства галереи. План 3 этажа. 1910. ЦГИА СПб. Ф. 513, оп. 102, д. 7, л. 105.
46. Проект строительства галереи и устройства мансард. Разрез. 1910. ЦГИА СПб. Ф. 513, оп. 102, д. 7, л. 109-111.
47. Фасад гарелери (проект). Проект строительства галереи. План 1 этажа. 1910. ЦГИА СПб. Ф. 513, оп. 102, д. 7, л. 114.
- 47а. Привоз бумаги в типографию. В кадре – галерея, построенная в 1910. Фото 1913. Интернет-архив исторических фотографий <https://pastvu.com/>
48. Проект одноэтажного перехода (лит. В). 1912. ЦГИА СПб. Ф. 513, оп. 102, д. 7, л. 120об.
49. Разрез к проекту надстройки каменной лестницы в лицевом флигеле по Галерной ул. 1913. ЦГИА СПб. Ф. 513, оп. 102, д. 7, л. 129.
50. Проект постройки 5-этажного дворового флигеля. 1913. ЦГИА СПб. Ф. 513, оп. 102, д. 7, л. 130об.
51. План подвала, 1 и 2 этажей проектируемого 5-этажного флигеля. 1913. ЦГИА СПб. Ф. 513, оп. 102, д. 7, л. 131-132.
52. План 3-5 этажей и мансарды проектируемого 5-этажного флигеля. 1913. ЦГИА СПб. Ф. 513, оп. 102, д. 7, л. 133-135.
53. Проект фасада 5-этажного флигеля по линии А-В (со стороны исследуемого участка по Галерной, 40 и наб. Адмиралтейского канала, 15). 1913. ЦГИА СПб. Ф. 513, оп. 102, д. 7, л. 136-140.
54. План двора С. М. Проппера. 1915. ЦГИА СПб. Ф. 513, оп. 102, д. 7, л. 144об.
55. План-схема Ленинграда 1929 г.
56. Топографическая съёмка. 1947. Архив КГА. Планшет №2429-09.
57. Топографическая съёмка. 1956. Архив КГА. Планшет №2429-09.

58. Топографическая съёмка. 1962. Архив КГА. Планшет №2429-09.
59. Топографическая съёмка. 1967. Архив КГА. Планшет №2429-09.
60. Топографическая съёмка. 1977. Архив КГА. Планшет №2429-09.
61. Топографическая съёмка. 1991. Архив КГА. Планшет №2429-09.
62. Топографическая съёмка. 2009. Архив КГА. Планшет №2429-09
63. Аэросъёмка Google. 2011.
64. Архив КГИОП. П. 1368. Н -13073. Акт по результатам государственной историко-культурной экспертизы проектной документации по приспособлению для современного использования объекта культурного наследия регионального значения «Доходный ом и издательство С. М. Проппера». ООО «ЛСУ». СПб., 2012. С. 202.

Материалы фотофиксации на момент  
заключения экспертизы  
(фото: Я. В. Губин, 25.04.2024)



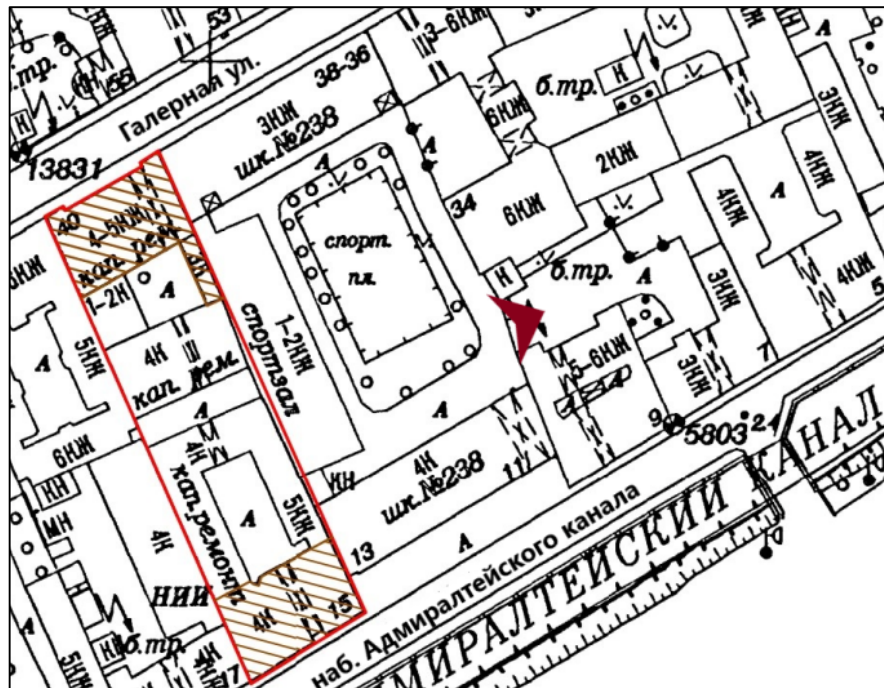
1. Фасад современного дворового корпуса, в котором планируется устройство проёмов. Вид с востока.







2. Комплекс школьных зданий, построенный в 1962-1967 гг., расположенный на соседнем с исследуемым участке.



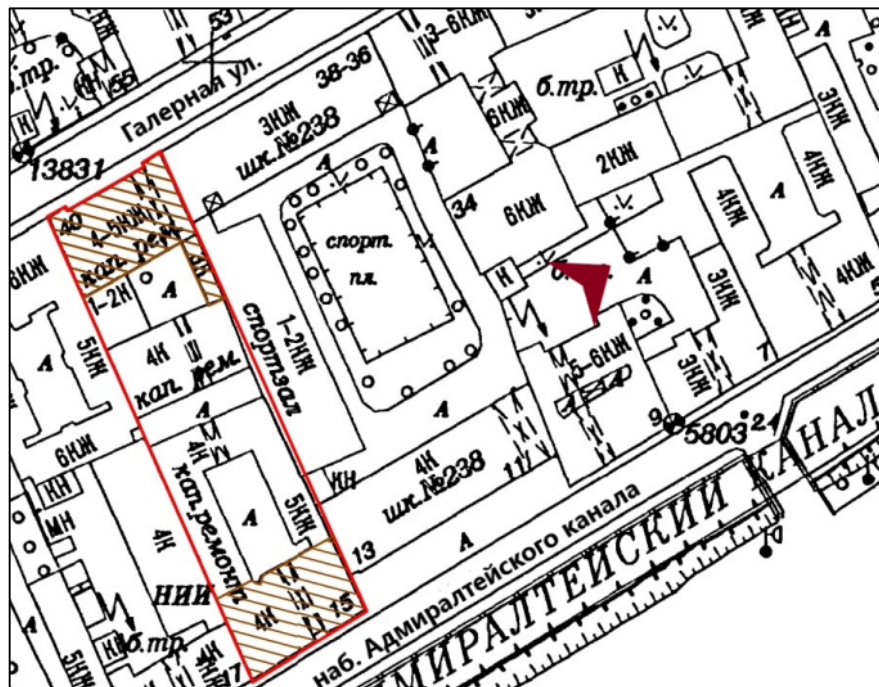


3. Вид на комплекс школьных зданий (на переднем плане) и территорию объекта культурного наследия (на заднем плане). Совместно с фасадом, где проектируются проёмы, просматриваются только торцевой и дворовый фасады флигеля по Галерной ул., не включённые в предмет охраны.



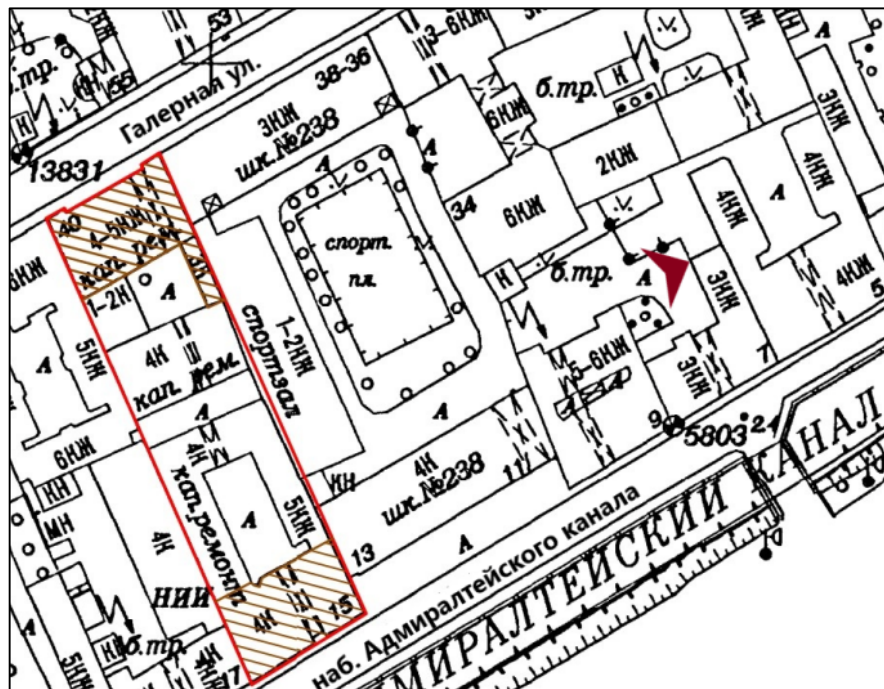


4. Вид на спортзал, примыкающий к фасаду, в котором проектируется раскрытие проёмов.



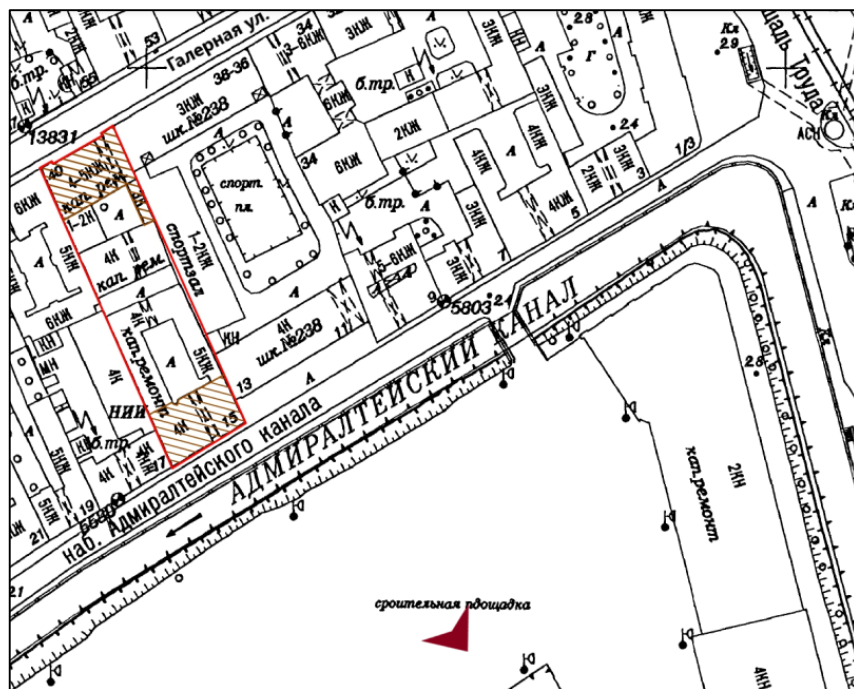


5. Общий вид на фасад с раскрываемыми проёмами с прилегающей территории.



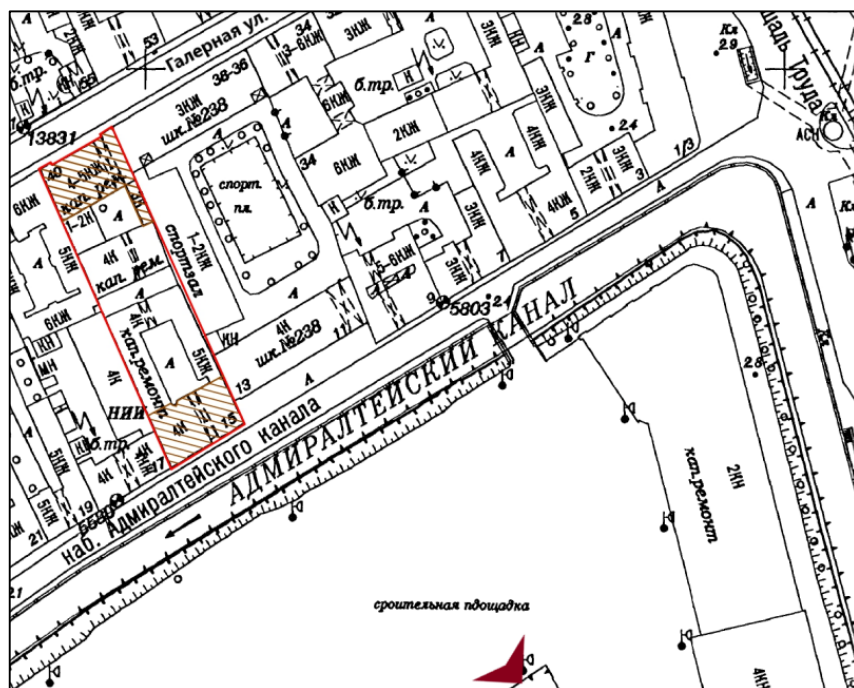


6. Лицевой флигель по Адмиралтейской наб. и фасад современного корпуса с эркерами, между которыми проектируется устройство проёмов.



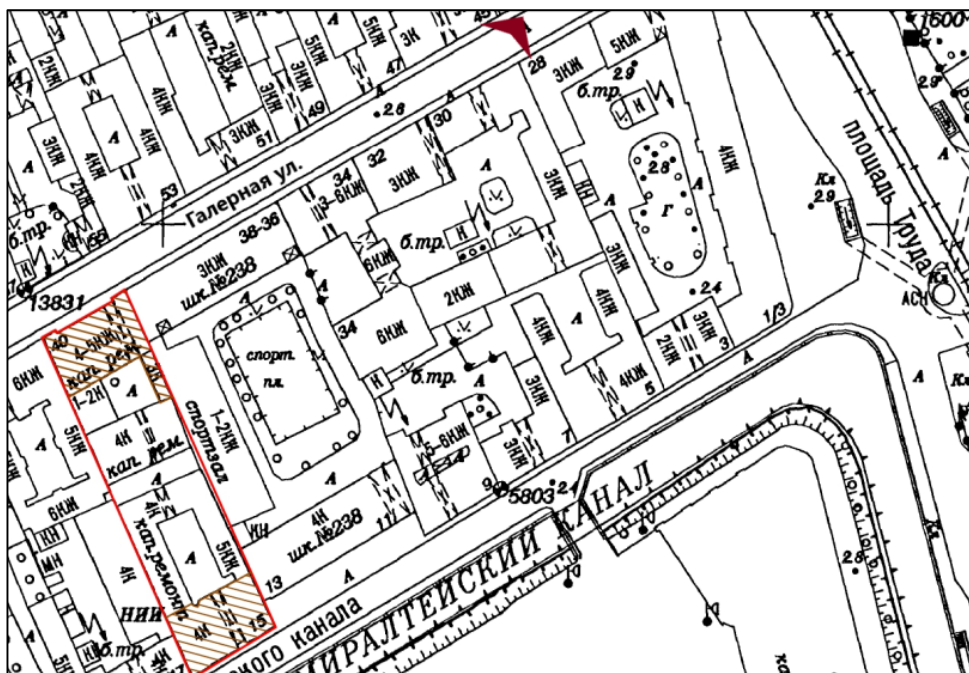


7. Вид на здание школы и исследуемый объект культурного наследия с юга.



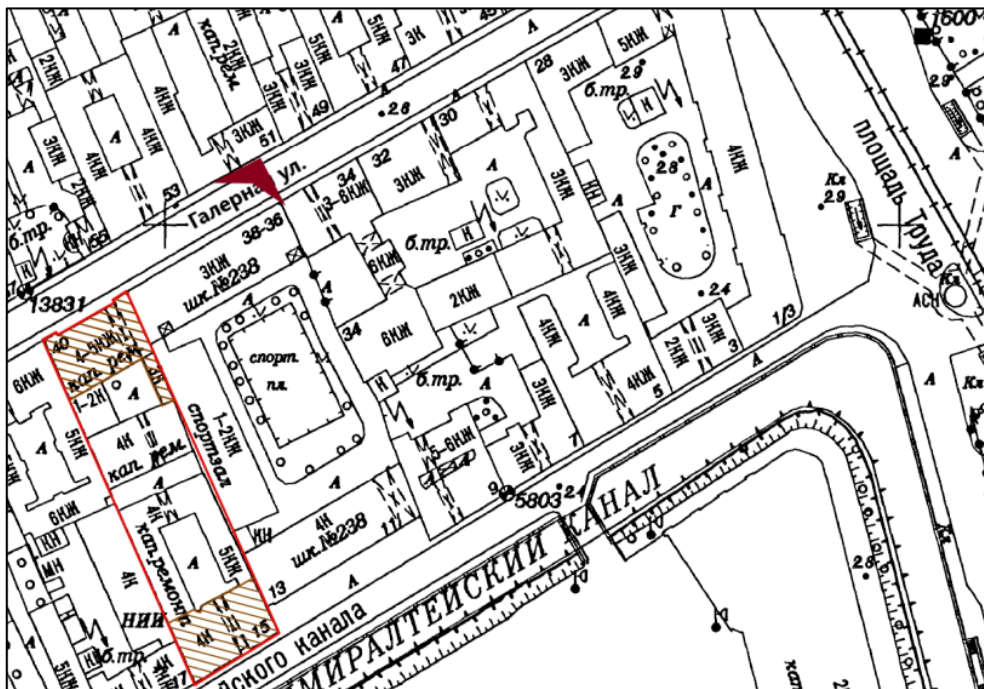


8. Лицевой флигель в перспективе Галерной ул. Поздняя застройка участка не просматривается.





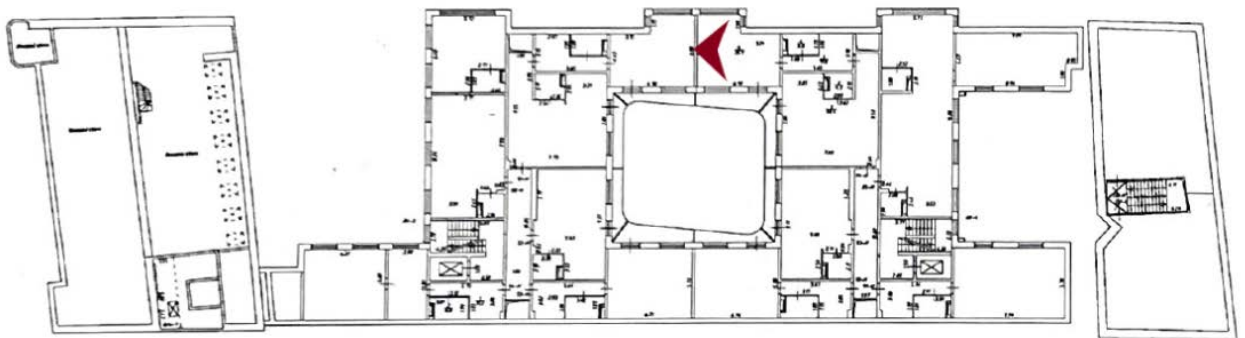
9. Здание школы 1960-х гг. в перспективе Галерной ул.





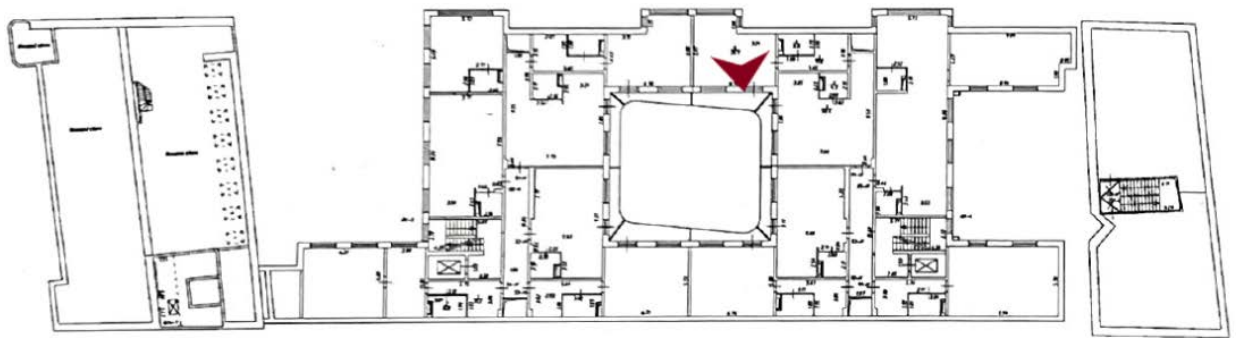


10. Интерьер помещения, в котором проектом предусмотрено раскрытие проёмов.





11. Вид на стену, в которой проектом предусмотрено раскрытие проёмов.



### **Перечень материалов фотофиксации.**

1. Фасад современного дворового корпуса, в котором планируется устройство проёмов. Вид с востока.
2. Комплекс школьных зданий, построенный в 1962-1967 гг., расположенный на соседнем с исследуемым участке.
3. Вид на комплекс школьных зданий (на переднем плане) и территорию объекта культурного наследия (на заднем плане). Совместно с фасадом, где проектируются проёмы, просматриваются только торцевой и дворовый фасады флигеля по Галерной ул., не включённые в предмет охраны.
4. Вид на спортзал, примыкающий к фасаду, в котором проектируется раскрытие проёмов.
5. Общий вид на фасад с раскрываемыми проёмами с прилегающей территории.
6. Лицевой флигель по Адмиралтейской наб. и фасад современного корпуса с эркерами, между которыми проектируется устройство проёмов.
7. Вид на здание школы и исследуемый объект культурного наследия с юга.
8. Лицевой флигель в перспективе Галерной ул. Поздняя застройка участка не просматривается.
9. Здание школы 1960-х гг. в перспективе Галерной ул.
10. Интерьер помещения, в котором проектом предусмотрено раскрытие проёмов.
11. Вид на стену, в которой проектом предусмотрено раскрытие проёмов.

## Выписки ЕГРН.

**Филиал публично-правовой компании "Роскадастр" по Санкт-Петербургу**  
полное наименование органа регистрации прав  
Выписка из Единого государственного реестра недвижимости об объекте недвижимости



Сведения о характеристиках объекта недвижимости

На основании запроса от 12.08.2024, поступившего на рассмотрение 12.08.2024, сообщаем, что согласно записям Единого государственного реестра недвижимости:

Раздел 1 Лист 1

Земельный участок			
вид объекта недвижимости			

Лист № 1 раздела 1	Всего листов раздела 1: 4	Всего разделов: 8	Всего листов выписки: 66
--------------------	---------------------------	-------------------	--------------------------

13.08.2024г. № КУВИ-001/2024-205214491	
Кадастровый номер:	78:32:0001088:16
Номер кадастрового квартала:	78:32:0001088
Дата присвоения кадастрового номера:	06.09.2011

Ранее присвоенный государственный учетный номер:	данные отсутствуют
Местоположение:	г.Санкт-Петербург, Галерная улица, дом 40, литера А
Площадь:	2619 +/- 18
Кадастровая стоимость, руб.:	180304527.53
Кадастровые номера расположенных в пределах земельного участка объектов недвижимости:	78:32:0000000:3111, 78:32:0001088:1017, 78:32:0001088:1028, 78:32:0001088:1815
Кадастровые номера объектов недвижимости, из которых образован объект недвижимости:	78:32:1088:6; 78:32:1088:7
Кадастровые номера образованных объектов недвижимости:	данные отсутствуют
Категория земель:	Земли населенных пунктов
Виды разрешенного использования:	Для размещения гостиниц
Сведения о кадастровом инженере:	данные отсутствуют
Сведения о лесах, водных объектах и об иных природных объектах, расположенных в пределах земельного участка:	данные отсутствуют
Сведения о том, что земельный участок полностью расположен в границах зоны с особыми условиями использования территории, территории объекта культурного наследия, публичного сервитута:	данные отсутствуют
Сведения о том, что земельный участок расположен в границах особой экономической зоны, территории опережающего развития, зоны территориального развития в Российской Федерации, игровой зоны:	данные отсутствуют

полное наименование должности	 ДОКУМЕНТ ПОДПИСАН ЭЛЕКТРОННОЙ ПОДПИСЬЮ	инициалы, фамилия
	Сертификат: 00BV056B7401CB38D2B3576ACDC8425108 Владелец: ФЕДЕРАЛЬНАЯ СЛУЖБА ГОСУДАРСТВЕННОЙ РЕГИСТРАЦИИ, КАДАСТРА И КАРТОГРАФИИ Действителен: с 27.06.2023 по 19.09.2024	

Земельный участок			
вид объекта недвижимости			
Лист № 2 раздела 1	Всего листов раздела 1: 4	Всего разделов: 8	Всего листов выписки: 66
13.08.2024г. № КУВИ-001/2024-205214491			
Кадастровый номер:		78:32:0001088:16	
Сведения о том, что земельный участок расположен в границах особо охраняемой природной территории, Байкальской природной территории и ее экологических зон, лесопарковом зеленом поясе, охотничьего угодья, лесничества:		данные отсутствуют	
Сведения о расположении земельного участка и (или) расположенного на нем объекта недвижимости в границах территории, в отношении которой принято решение о резервировании земель для государственных или муниципальных нужд:		данные отсутствуют	
Сведения о результатах проведения государственного земельного надзора:		данные отсутствуют	
Сведения о расположении земельного участка в границах территории, в отношении которой утвержден проект межевания территории:		данные отсутствуют	
Условный номер земельного участка:		данные отсутствуют	
Сведения о принятии акта и (или) заключении договора, предусматривающих предоставление в соответствии с земельным законодательством исполнительным органом государственным органом власти или органом местного самоуправления, находящегося в государственной или муниципальной собственности земельного участка для строительства наемного дома социального использования или наемного дома коммерческого использования:		данные отсутствуют	
Сведения о том, что земельный участок или земельные участки образованы на основании решения об изъятии земельного участка и (или) расположенного на нем объекта недвижимости для государственных или муниципальных нужд:		данные отсутствуют	
Сведения о том, что земельный участок образован из земель или земельного участка, государственная собственность на которые не разграничена:		данные отсутствуют	
Сведения о наличии земельного спора о местоположении границ земельных участков:		данные отсутствуют	
Статус записи об объекте недвижимости:		Сведения об объекте недвижимости имеют статус "актуальные"	
Особые отметки:		Общее имущество собственников помещений в многоквартирном доме. Сведения об ограничениях права на объект недвижимости, обременениях данного объекта, не зарегистрированных в реестре прав,	



ДОКУМЕНТ ПОДПИСАН  
ЭЛЕКТРОННОЙ ПОДПИСЬЮ

Сертификат: 00ВВ056В7401СВ38D2В3576АСDC8425108

Владелец: ФЕДЕРАЛЬНАЯ СЛУЖБА ГОСУДАРСТВЕННОЙ  
РЕГИСТРАЦИИ, КАДАСТРА И КАРТОГРАФИИ  
Действителен: с 27.06.2023 по 19.09.2024

полное наименование должности

инициалы, фамилия

Земельный участок			
вид объекта недвижимости			
Лист № 3 раздела 1	Всего листов раздела 1: 4	Всего разделов: 8	Всего листов выписки: 66
13.08.2024г. № КУВИ-001/2024-205214491			
Кадастровый номер:		78:32:0001088:16	

ограничений прав и обременений недвижимого имущества: вид ограничения (обременения): ограничения прав на земельный участок, предусмотренные статьей 56 Земельного кодекса Российской Федерации; срок действия не установлен. вид ограничения (обременения): ограничения прав на земельный участок, предусмотренные статьей 56 Земельного кодекса Российской Федерации; срок действия не установлен. вид ограничения (обременения): ограничения прав на земельный участок, предусмотренные статьей 56 Земельного кодекса Российской Федерации; срок действия не установлен. вид ограничения (обременения): ограничения прав на земельный участок, предусмотренные статьей 56 Земельного кодекса Российской Федерации; срок действия не установлен. вид ограничения (обременения): ограничения прав на земельный участок, предусмотренные статьей 56 Земельного кодекса Российской Федерации; срок действия не установлен. вид ограничения (обременения): ограничения прав на земельный участок, предусмотренные статьей 56 Земельного кодекса Российской Федерации; срок действия не установлен. вид ограничения (обременения): ограничения прав на земельный участок, предусмотренные статьей 56 Земельного кодекса Российской Федерации; срок действия не установлен. вид ограничения (обременения): ограничения прав на земельный участок, предусмотренные статьей 56 Земельного кодекса Российской Федерации; срок действия: с 18.08.2020; реквизиты документа-основания: распоряжение от 04.02.2019 № 39-р выдан: Комитет по природопользованию, охране окружающей среды и обеспечению экологической безопасности. вид ограничения (обременения): ограничения прав на земельный участок, предусмотренные статьей 56 Земельного кодекса Российской Федерации; срок действия: с 18.08.2020; реквизиты документа-основания: распоряжение от 04.02.2019 № 39-р выдан: Комитет по природопользованию, охране окружающей среды и обеспечению экологической безопасности. вид ограничения (обременения): ограничения прав на земельный участок, предусмотренные статьей 56 Земельного кодекса Российской Федерации; срок действия: с 08.12.2020; реквизиты документа-основания: распоряжение Комитета по природопользованию, охране окружающей среды и обеспечению экологической безопасности "Об утверждении местоположения береговой линии (границы водного объекта), границы водоохранной зоны и границы прибрежной защитной полосы Ново-Адмиралтейского канала (ИД 1326) на территории Санкт-Петербурга" от 04.02.2019 № 39-р выдан: Комитет по природопользованию, охране окружающей среды и обеспечению экологической безопасности



ДОКУМЕНТ ПОДПИСАН  
ЭЛЕКТРОННОЙ ПОДПИСЬЮ

Сертификат: 00ВВ056В7401СВ38D2В3576АСDС8425108

Владелец: ФЕДЕРАЛЬНАЯ СЛУЖБА ГОСУДАРСТВЕННОЙ

РЕГИСТРАЦИИ, КАДАСТРА И КАРТОГРАФИИ

Действителен: с 27.06.2023 по 19.09.2024

полное наименование должности

инициалы, фамилия

Земельный участок			
вид объекта недвижимости			
Лист № 4 раздела 1	Всего листов раздела 1: 4	Всего разделов: 8	Всего листов выписки: 66
13.08.2024г. № КУВИ-001/2024-205214491			
Кадастровый номер:		78:32:0001088:16	
		<p>Правительства Санкт-Петербурга. вид ограничения (обременения): ограничения прав на земельный участок, предусмотренные статьей 56 Земельного кодекса Российской Федерации; срок действия: с 23.12.2020; реквизиты документа-основания: распоряжение Комитета по природопользованию, охране окружающей среды и обеспечению экологической безопасности "Об утверждении местоположения береговой линии (границы водного объекта), границы водоохранной зоны и границы прибрежной защитной полосы Адмиралтейского канала (ИД 1326) на территории Санкт-Петербурга" от 04.02.2019 № 39-р выдан: Комитет по природопользованию, охране окружающей среды и обеспечению экологической безопасности Правительства Санкт-Петербурга. вид ограничения (обременения): ограничения прав на земельный участок, предусмотренные статьей 56 Земельного кодекса Российской Федерации; срок действия: с 11.03.2021; реквизиты документа-основания: распоряжение Комитет по природопользованию, охране окружающей среды и обеспечению экологической безопасности Правительства Санкт-Петербурга "О внесении изменений в распоряжение Комитет по природопользованию, охране окружающей среды и обеспечению экологической безопасности от 02.08.2018 № 246-р" от 21.06.2021 № 252-р выдан: Комитет по природопользованию, охране окружающей среды и обеспечению экологической безопасности Правительства Санкт-Петербурга. вид ограничения (обременения): ограничения прав на земельный участок, предусмотренные статьей 56 Земельного кодекса Российской Федерации; срок действия: с 26.12.2023; реквизиты документа-основания: решение о согласовании границ охранной зоны объекта электросетевого хозяйства от 23.09.2023 № 19-3973/РС выдан: Федеральная служба по экологическому, технологическому и атомному надзору (Ростехнадзор) Северо-Западное управление. вид ограничения (обременения): ограничения прав на земельный участок, предусмотренные статьей 56 Земельного кодекса Российской Федерации; срок действия: с 30.01.2024; реквизиты документа-основания: законом Санкт-Петербурга «О границах объединенных зон охраны объектов культурного наследия, расположенных на территории Санкт-Петербурга, режимах использования земель и требованиях к градостроительным регламентам в границах указанным зон. от 19.01.2009 № 820-7 выдан: Комитет по государственному контролю, использованию и охране памятников истории и культуры Правительства Санкт-Петербурга.</p>	
Получатель выписки:		Кислякова Маргарита Васильевна	

 ДОКУМЕНТ ПОДПИСАН ЭЛЕКТРОННОЙ ПОДПИСЬЮ Сертификат: 00BV056B7401CB38D2B3576ACDC8425108 Владелец: ФЕДЕРАЛЬНАЯ СЛУЖБА ГОСУДАРСТВЕННОЙ РЕГИСТРАЦИИ, КАДАСТРА И КАРТОГРАФИИ Действителен: с 27.06.2023 по 19.09.2024	инициалы, фамилия
полное наименование должности	



Выписка из Единого государственного реестра недвижимости об объекте недвижимости  
Сведения о зарегистрированных правах

Земельный участок			
вид объекта недвижимости			
Лист № 1 раздела 2	Всего листов раздела 2: 14	Всего разделов: 8	Всего листов выписки: 66
13.08.2024г. № КУВИ-001/2024-205214491			
Кадастровый номер:		78:32:0001088:16	
1	Правообладатель (правообладатели):	1.1	Физическое лицо
	Сведения о возможности предоставления третьим лицам персональных данных физического лица:	1.1.1	данные отсутствуют
2	Вид, номер, дата и время государственной регистрации права:	2.1	Общая долевая собственность, доля в праве общей долевой собственности пропорциональна размеру общей площади помещения 78:32:0001088:1859 78:32:0001088:16-78/011/2024-62 21.06.2024 17:09:01
3	Сведения об осуществлении государственной регистрации сделки, права без необходимого в силу закона согласия третьего лица, органа:	3.1	данные отсутствуют
4	Ограничение прав и обременение объекта недвижимости:	не зарегистрировано	
1	Правообладатель (правообладатели):	1.2	Физическое лицо
	Сведения о возможности предоставления третьим лицам персональных данных физического лица:	1.2.1	данные отсутствуют
2	Вид, номер, дата и время государственной регистрации права:	2.2	Общая долевая собственность, доля в праве общей долевой собственности пропорциональна размеру общей площади помещения 78:32:0001088:1835 78:32:0001088:16-78/011/2023-59 08.12.2023 10:59:27
3	Сведения об осуществлении государственной регистрации сделки, права без необходимого в силу закона согласия третьего лица, органа:	3.2	данные отсутствуют
4	Ограничение прав и обременение объекта недвижимости:		
	4.1 вид:	Ипотека в силу закона	
	дата государственной регистрации:	08.12.2023 10:59:27	
	номер государственной регистрации:	78:32:0001088:16-78/011/2023-60	
	срок, на который установлены ограничение прав и обременение объекта недвижимости:	Срок действия с 08.12.2023 до 31.01.2024	
	лицо, в пользу которого установлены ограничение прав и обременение объекта недвижимости:	Владельцы инвестиционных паев Закрытого паевого инвестиционного фонда недвижимости "Невский"	
	сведения о возможности предоставления третьим лицам персональных данных физического лица	данные отсутствуют	



ДОКУМЕНТ ПОДПИСАН  
ЭЛЕКТРОННОЙ ПОДПИСЬЮ

Сертификат: 00BV056B7401CB38D2B3576ACDC8425108

Владелец: ФЕДЕРАЛЬНАЯ СЛУЖБА ГОСУДАРСТВЕННОЙ  
РЕГИСТРАЦИИ, КАДАСТРА И КАРТОГРАФИИ  
Действителен: с 27.06.2023 по 19.09.2024

полное наименование должности

инициалы, фамилия

Земельный участок			
вид объекта недвижимости			
Лист № 2 раздела 2	Всего листов раздела 2: 14	Всего разделов: 8	Всего листов выписки: 66

13.08.2024г. № КУВИ-001/2024-205214491

Кадастровый номер: 78:32:0001088:16

	основание государственной регистрации:	Договор купли-продажи недвижимости, выдан 30.11.2023	
	сведения об осуществлении государственной регистрации сделки, права, ограничения права без необходимого в силу закона согласия третьего лица, органа:	данные отсутствуют	
	сведения об управляющем залогом и о договоре управления залогом, если такой договор заключен для управления ипотекой:	данные отсутствуют	
	сведения о депозитарии, который осуществляет хранение бездвиженной документарной закладной или электронной закладной:		
	ведения о внесении изменений или дополнений в регистрационную запись об ипотеке:		
1	Правообладатель (правообладатели):	1.3	Физическое лицо
	Сведения о возможности предоставления третьим лицам персональных данных физического лица:	1.3.1	данные отсутствуют
2	Вид, номер, дата и время государственной регистрации права:	2.3	Общая долевая собственность, доля в праве общей долевой собственности пропорциональна размеру общей площади помещения 78:32:0001088:1847 78:32:0001088:16-78/011/2023-57 06.12.2023 09:43:14
3	Сведения об осуществлении государственной регистрации сделки, права без необходимого в силу закона согласия третьего лица, органа:	3.3	данные отсутствуют
4	Ограничение прав и обременение объекта недвижимости:		
	4.1 вид:	Ипотека в силу закона	
	дата государственной регистрации:	06.12.2023 09:52:38	
	номер государственной регистрации:	78:32:0001088:16-78/011/2023-58	
	срок, на который установлены ограничение прав и обременение объекта недвижимости:	Срок действия с 06.12.2023 до 31.01.2024	
	лицо, в пользу которого установлены ограничение прав и обременение объекта недвижимости:	Владельцы инвестиционных паев Закрытого паевого инвестиционного фонда недвижимости "Невский"	
	сведения о возможности предоставления третьим лицам персональных данных физического лица:	данные отсутствуют	
	основание государственной регистрации:	Договор купли-продажи недвижимости, выдан 30.11.2023	



ДОКУМЕНТ ПОДПИСАН  
ЭЛЕКТРОННОЙ ПОДПИСЬЮ

Сертификат: 00ВВ056В7401СВ38D2В3576АСDC8425108

Владелец: ФЕДЕРАЛЬНАЯ СЛУЖБА ГОСУДАРСТВЕННОЙ

РЕГИСТРАЦИИ, КАДАСТРА И КАРТОГРАФИИ

Действителен: с 27.06.2023 по 19.09.2024

полное наименование должности

инициалы, фамилия

Земельный участок			
вид объекта недвижимости			
Лист № 3 раздела 2	Всего листов раздела 2: 14	Всего разделов: 8	Всего листов выписки: 66

13.08.2024г. № КУВИ-001/2024-205214491

Кадастровый номер: 78:32:0001088:16

	сведения об осуществлении государственной регистрации сделки, права, ограничения права без необходимого в силу закона согласия третьего лица, органа:	данные отсутствуют	
	сведения об управляющем залогом и о договоре управления залогом, если такой договор заключен для управления ипотекой:	данные отсутствуют	
	сведения о депозитарии, который осуществляет хранение обездвиженной документарной закладной или электронной закладной:		
	ведения о внесении изменений или дополнений в регистрационную запись об ипотеке:		
1	Правообладатель (правообладатели):	1.4	Физическое лицо
	Сведения о возможности предоставления третьим лицам персональных данных физического лица:	1.4.1	данные отсутствуют
2	Вид, номер, дата и время государственной регистрации права:	2.4	Общая долевая собственность, доля в праве общей долевой собственности пропорциональна размеру общей площади помещения 78:32:0001088:1867 78:32:0001088:16-78/011/2023-56 11.10.2023 14:20:47
3	Сведения об осуществлении государственной регистрации сделки, права без необходимого в силу закона согласия третьего лица, органа:	3.4	данные отсутствуют
4	Ограничение прав и обременение объекта недвижимости:	не зарегистрировано	
1	Правообладатель (правообладатели):	1.5	Акционерное общество "ДИЗЕЛЬ-ИНСТРУМЕНТ", ИНН: 7805122100
	Сведения о возможности предоставления третьим лицам персональных данных физического лица:	1.5.1	данные отсутствуют
2	Вид, номер, дата и время государственной регистрации права:	2.5	Общая долевая собственность 78:32:0001088:16-78/011/2023-54 19.09.2023 11:35:28
3	Сведения об осуществлении государственной регистрации сделки, права без необходимого в силу закона согласия третьего лица, органа:	3.5	данные отсутствуют
4	Ограничение прав и обременение объекта недвижимости:	не зарегистрировано	
1	Правообладатель (правообладатели):	1.6	Физическое лицо



ДОКУМЕНТ ПОДПИСАН  
ЭЛЕКТРОННОЙ ПОДПИСЬЮ

Сертификат: 00BВ056В7401СВ38D2В3576ACDC8425108

Владелец: ФЕДЕРАЛЬНАЯ СЛУЖБА ГОСУДАРСТВЕННОЙ

РЕГИСТРАЦИИ, КАДАСТРА И КАРТОГРАФИИ

Действителен: с 27.06.2023 по 19.09.2024

полное наименование должности

инициалы, фамилия

Земельный участок			
вид объекта недвижимости			
Лист № 4 раздела 2	Всего листов раздела 2: 14	Всего разделов: 8	Всего листов выписки: 66
13.08.2024г. № КУВИ-001/2024-205214491			
Кадастровый номер:		78:32:0001088:16	
	Сведения о возможности предоставления третьим лицам персональных данных физического лица:	1.6.1	данные отсутствуют
2	Вид, номер, дата и время государственной регистрации права:	2.6	Общая долевая собственность, доля в праве общей долевой собственности пропорциональна размеру общей площади помещения 78:32:0001088:1839 78:32:0001088:16-78/011/2022-47 19.04.2022 14:43:36
3	Сведения об осуществлении государственной регистрации сделки, права без необходимого в силу закона согласия третьего лица, органа:	3.6	данные отсутствуют
4	Ограничение прав и обременение объекта недвижимости:		
	4.1 вид:	Ипотека в силу закона	
	дата государственной регистрации:	19.04.2022 14:43:36	
	номер государственной регистрации:	78:32:0001088:16-78/011/2022-48	
	срок, на который установлены ограничение прав и обременение объекта недвижимости:	Срок действия с 12.04.2022 240 месяцев с даты фактического предоставления кредита	
	лицо, в пользу которого установлены ограничение прав и обременение объекта недвижимости:	Публичное акционерное общество "Сбербанк России", ИНН: 7707083893	
	сведения о возможности предоставления третьим лицам персональных данных физического лица	данные отсутствуют	
	основание государственной регистрации:	Договор купли-продажи недвижимости, № 29-НЕВ, выдан 05.04.2022	
	сведения об осуществлении государственной регистрации сделки, права, ограничения права без необходимого в силу закона согласия третьего лица, органа:	данные отсутствуют	
	сведения об управляющем залогом и о договоре управления залогом, если такой договор заключен для управления ипотекой:	данные отсутствуют	
	сведения о депозитарии, который осуществляет хранение бездвиженной документарной закладной или электронной закладной:		
	ведения о внесении изменений или дополнений в регистрационную запись об ипотеке:		
1	Правообладатель (правообладатели):	1.7	Физическое лицо



ДОКУМЕНТ ПОДПИСАН  
ЭЛЕКТРОННОЙ ПОДПИСЬЮ

Сертификат: 00ВВ056В7401СВ38D2В3576АСDС8425108

Владелец: ФЕДЕРАЛЬНАЯ СЛУЖБА ГОСУДАРСТВЕННОЙ

РЕГИСТРАЦИИ, КАДАСТРА И КАРТОГРАФИИ

Действителен: с 27.06.2023 по 19.09.2024

полное наименование должности

инициалы, фамилия

Земельный участок			
вид объекта недвижимости			
Лист № 5 раздела 2	Всего листов раздела 2: 14	Всего разделов: 8	Всего листов выписки: 66
13.08.2024г. № КУВИ-001/2024-205214491			
Кадастровый номер:		78:32:0001088:16	
	Сведения о возможности предоставления третьим лицам персональных данных физического лица:	1.7.1	данные отсутствуют
2	Вид, номер, дата и время государственной регистрации права:	2.7	Общая долевая собственность, доля в праве общей долевой собственности пропорциональна размеру общей площади помещения 78:32:0001088:1937 78:32:0001088:16-78/011/2022-44 04.04.2022 15:26:04
3	Сведения об осуществлении государственной регистрации сделки, права без необходимого в силу закона согласия третьего лица, органа:	3.7	данные отсутствуют
4	Ограничение прав и обременение объекта недвижимости: не зарегистрировано		
1	Правообладатель (правообладатели):	1.8	Физическое лицо
	Сведения о возможности предоставления третьим лицам персональных данных физического лица:	1.8.1	данные отсутствуют
2	Вид, номер, дата и время государственной регистрации права:	2.8	Общая долевая собственность, доля в праве общей долевой собственности пропорциональна размеру общей площади помещения 78:32:0001088:1873 78:32:0001088:16-78/011/2022-42 30.03.2022 16:42:24
3	Сведения об осуществлении государственной регистрации сделки, права без необходимого в силу закона согласия третьего лица, органа:	3.8	данные отсутствуют
4	Ограничение прав и обременение объекта недвижимости:		
4.1	вид:	Ипотека в силу закона	
	дата государственной регистрации:	30.03.2022 16:42:24	
	номер государственной регистрации:	78:32:0001088:16-78/011/2022-43	
	срок, на который установлены ограничение прав и обременение объекта недвижимости:	Срок действия с 30.03.2022 326 месяцев с даты предоставления кредита	
	лицо, в пользу которого установлены ограничение прав и обременение объекта недвижимости:	Акционерное общество "АЛЬФА-БАНК", ИНН: 7728168971	
	сведения о возможности предоставления третьим лицам персональных данных физического лица	данные отсутствуют	
	основание государственной регистрации:	Договор купли-продажи недвижимости, № 18-нев, выдан 21.02.2022	



ДОКУМЕНТ ПОДПИСАН  
ЭЛЕКТРОННОЙ ПОДПИСЬЮ

Сертификат: 00ВВ056В7401СВ38D2В3576АСDС8425108

Владелец: ФЕДЕРАЛЬНАЯ СЛУЖБА ГОСУДАРСТВЕННОЙ  
РЕГИСТРАЦИИ, КАДАСТРА И КАРТОГРАФИИ  
Действителен: с 27.06.2023 по 19.09.2024

полное наименование должности

инициалы, фамилия

Земельный участок			
вид объекта недвижимости			
Лист № 6 раздела 2	Всего листов раздела 2: 14	Всего разделов: 8	Всего листов выписки: 66
13.08.2024г. № КУВИ-001/2024-205214491			
Кадастровый номер:		78:32:0001088:16	
	сведения об осуществлении государственной регистрации сделки, права, ограничения права без необходимого в силу закона согласия третьего лица, органа:	данные отсутствуют	
	сведения об управляющем залогом и о договоре управления залогом, если такой договор заключен для управления ипотекой:	данные отсутствуют	
	сведения о депозитарии, который осуществляет хранение обездвиженной документарной закладной или электронной закладной:		
	сведения о внесении изменений или дополнений в регистрационную запись об ипотеке:		
1	Правообладатель (правообладатели):	1.9	Физическое лицо
	Сведения о возможности предоставления третьим лицам персональных данных физического лица:	1.9.1	данные отсутствуют
2	Вид, номер, дата и время государственной регистрации права:	2.9	Общая долевая собственность, доля в праве общей долевой собственности пропорциональна размеру общей площади помещения 78:32:0001088:1833 78:32:0001088:16-78/011/2022-40 30.03.2022 16:09:45
3	Сведения об осуществлении государственной регистрации сделки, права без необходимого в силу закона согласия третьего лица, органа:	3.9	данные отсутствуют
4	Ограничение прав и обременение объекта недвижимости:		
	4.1 вид:	Ипотека в силу закона	
	дата государственной регистрации:	30.03.2022 16:09:45	
	номер государственной регистрации:	78:32:0001088:16-78/011/2022-41	
	срок, на который установлены ограничение прав и обременение объекта недвижимости:	Срок действия с 30.03.2022 144 месяца с даты фактического предоставления кредита	
	лицо, в пользу которого установлены ограничение прав и обременение объекта недвижимости:	Публичное акционерное общество "Сбербанк России", ИНН: 7707083893	
	сведения о возможности предоставления третьим лицам персональных данных физического лица	данные отсутствуют	
	основание государственной регистрации:	Договор купли-продажи недвижимости, № 23-НЕВ, выдан 22.02.2022	



ДОКУМЕНТ ПОДПИСАН  
ЭЛЕКТРОННОЙ ПОДПИСЬЮ

Сертификат: 00ВВ056В7401СВ38D2В3576АСDС8425108

Владелец: ФЕДЕРАЛЬНАЯ СЛУЖБА ГОСУДАРСТВЕННОЙ  
РЕГИСТРАЦИИ, КАДАСТРА И КАРТОГРАФИИ  
Действителен: с 27.06.2023 по 19.09.2024

полное наименование должности

инициалы, фамилия

Земельный участок			
вид объекта недвижимости			
Лист № 7 раздела 2	Всего листов раздела 2: 14	Всего разделов: 8	Всего листов выписки: 66

13.08.2024г. № КУВИ-001/2024-205214491

Кадастровый номер: 78:32:0001088:16

	сведения об осуществлении государственной регистрации сделки, права, ограничения права без необходимого в силу закона согласия третьего лица, органа:	данные отсутствуют	
	сведения об управляющем залогом и о договоре управления залогом, если такой договор заключен для управления ипотекой:	данные отсутствуют	
	сведения о депозитарии, который осуществляет хранение обездвиженной документарной закладной или электронной закладной:		
	ведения о внесении изменений или дополнений в регистрационную запись об ипотеке:		
1	Правообладатель (правообладатели):	1.10	Физическое лицо
	Сведения о возможности предоставления третьим лицам персональных данных физического лица:	1.10.1	данные отсутствуют
2	Вид, номер, дата и время государственной регистрации права:	2.10	Общая долевая собственность, доля в праве общей долевой собственности пропорциональна размеру общей площади помещения 78:32:0001088:16-78/011/2022-37 05.03.2022 10:10:42
3	Сведения об осуществлении государственной регистрации сделки, права без необходимого в силу закона согласия третьего лица, органа:	3.10	данные отсутствуют
4	Ограничение прав и обременение объекта недвижимости:	не зарегистрировано	
1	Правообладатель (правообладатели):	1.11	Общество с ограниченной ответственностью "Тезаурус РнД", ИНН: 7706641305
	Сведения о возможности предоставления третьим лицам персональных данных физического лица:	1.11.1	данные отсутствуют
2	Вид, номер, дата и время государственной регистрации права:	2.11	Общая долевая собственность, доля в праве общей долевой собственности пропорциональна размеру общей площади помещений 78:32:0001088:16-78/030/2018-35 28.02.2018 14:28:15
3	Сведения об осуществлении государственной регистрации сделки, права без необходимого в силу закона согласия третьего лица, органа:	3.11	данные отсутствуют
4	Ограничение прав и обременение объекта недвижимости:		



ДОКУМЕНТ ПОДПИСАН  
ЭЛЕКТРОННОЙ ПОДПИСЬЮ

Сертификат: 00ВВ056В7401СВ38Д2В3576АСДС8425108

Владелец: ФЕДЕРАЛЬНАЯ СЛУЖБА ГОСУДАРСТВЕННОЙ

РЕГИСТРАЦИИ, КАДАСТРА И КАРТОГРАФИИ

Действителен: с 27.06.2023 по 19.09.2024

полное наименование должности

инициалы, фамилия

Земельный участок			
вид объекта недвижимости			
Лист № 8 раздела 2	Всего листов раздела 2: 14	Всего разделов: 8	Всего листов выписки: 66

13.08.2024г. № КУВИ-001/2024-205214491

Кадастровый номер: 78:32:0001088:16

4.1	вид:	Прочие ограничения прав и обременения объекта недвижимости
	дата государственной регистрации:	16.11.2011 00:00:00
	номер государственной регистрации:	78-78-30/032/2011-115
	срок, на который установлены ограничение прав и обременение объекта недвижимости:	Срок действия с 16.11.2011 с 16.11.2011
	лицо, в пользу которого установлены ограничение прав и обременение объекта недвижимости:	публичный
	сведения о возможности предоставления третьим лицам персональных данных физического лица	данные отсутствуют
	основание государственной регистрации:	Кадастровый паспорт земельного участка (Выписка из государственного кадастра недвижимости), № 276, выдан 06.09.2011
	сведения об осуществлении государственной регистрации сделки, права, ограничения права без необходимого в силу закона согласия третьего лица, органа:	данные отсутствуют
	сведения об управляющем залогом и о договоре управления залогом, если такой договор заключен для управления ипотекой:	данные отсутствуют
	сведения о депозитарии, который осуществляет хранение бездвиженной документарной закладной или электронной закладной:	
ведения о внесении изменений или дополнений в регистрационную запись об ипотеке:		
4.2	вид:	Прочие ограничения прав и обременения объекта недвижимости
	дата государственной регистрации:	16.11.2011 00:00:00
	номер государственной регистрации:	78-78-30/032/2011-115
	срок, на который установлены ограничение прав и обременение объекта недвижимости:	Срок действия с 16.11.2011 с 16.11.2011
	лицо, в пользу которого установлены ограничение прав и обременение объекта недвижимости:	публичный
	сведения о возможности предоставления третьим лицам персональных данных физического лица	данные отсутствуют
	основание государственной регистрации:	Кадастровый паспорт земельного участка (Выписка из государственного кадастра недвижимости), № 276, выдан 06.09.2011



ДОКУМЕНТ ПОДПИСАН  
ЭЛЕКТРОННОЙ ПОДПИСЬЮ

Сертификат: 00ВВ056В7401СВ38D2В3576ACDC8425108

Владелец: ФЕДЕРАЛЬНАЯ СЛУЖБА ГОСУДАРСТВЕННОЙ

РЕГИСТРАЦИИ, КАДАСТРА И КАРТОГРАФИИ

Действителен: с 27.06.2023 по 19.09.2024

полное наименование должности

инициалы, фамилия



Земельный участок			
вид объекта недвижимости			
Лист № 9 раздела 2	Всего листов раздела 2: 14	Всего разделов: 8	Всего листов выписки: 66

13.08.2024г. № КУВИ-001/2024-205214491

Кадастровый номер: 78:32:0001088:16

	сведения об осуществлении государственной регистрации сделки, права, ограничения права без необходимого в силу закона согласия третьего лица, органа:	данные отсутствуют
	сведения об управляющем залогом и о договоре управления залогом, если такой договор заключен для управления ипотекой:	данные отсутствуют
	сведения о депозитарии, который осуществляет хранение обездвиженной документарной закладной или электронной закладной:	
	ведения о внесении изменений или дополнений в регистрационную запись об ипотеке:	
4.3	вид:	Прочие ограничения прав и обременения объекта недвижимости
	дата государственной регистрации:	16.11.2011 00:00:00
	номер государственной регистрации:	78-78-30/032/2011-115
	срок, на который установлены ограничение прав и обременение объекта недвижимости:	Срок действия с 16.11.2011 с 16.11.2011
	лицо, в пользу которого установлены ограничение прав и обременение объекта недвижимости:	публичный
	сведения о возможности предоставления третьим лицам персональных данных физического лица	данные отсутствуют
	основание государственной регистрации:	Кадастровый паспорт земельного участка (Выписка из государственного кадастра недвижимости), № 276, выдан 06.09.2011
	сведения об осуществлении государственной регистрации сделки, права, ограничения права без необходимого в силу закона согласия третьего лица, органа:	данные отсутствуют
	сведения об управляющем залогом и о договоре управления залогом, если такой договор заключен для управления ипотекой:	данные отсутствуют
	сведения о депозитарии, который осуществляет хранение обездвиженной документарной закладной или электронной закладной:	



ДОКУМЕНТ ПОДПИСАН  
ЭЛЕКТРОННОЙ ПОДПИСЬЮ

Сертификат: 00BV056B7401CB38D2B3576ACDC8425108

Владелец: ФЕДЕРАЛЬНАЯ СЛУЖБА ГОСУДАРСТВЕННОЙ

РЕГИСТРАЦИИ, КАДАСТРА И КАРТОГРАФИИ

Действителен: с 27.06.2023 по 19.09.2024

полное наименование должности

инициалы, фамилия

Земельный участок			
вид объекта недвижимости			
Лист № 10 раздела 2	Всего листов раздела 2: 14	Всего разделов: 8	Всего листов выписки: 66

13.08.2024г. № КУВИ-001/2024-205214491

Кадастровый номер: 78:32:0001088:16

	ведения о внесении изменений или дополнений в регистрационную запись об ипотеке:	
4.4	вид:	Прочие ограничения прав и обременения объекта недвижимости
	дата государственной регистрации:	16.11.2011 00:00:00
	номер государственной регистрации:	78-78-30/032/2011-115
	срок, на который установлены ограничение прав и обременение объекта недвижимости:	Срок действия с 16.11.2011 с 16.11.2011
	лицо, в пользу которого установлены ограничение прав и обременение объекта недвижимости:	публичный
	сведения о возможности предоставления третьим лицам персональных данных физического лица	данные отсутствуют
	основание государственной регистрации:	Кадастровый паспорт земельного участка (Выписка из государственного кадастра недвижимости), № 276, выдан 06.09.2011
	сведения об осуществлении государственной регистрации сделки, права, ограничения права без необходимого в силу закона согласия третьего лица, органа:	данные отсутствуют
	сведения об управляющем залогом и о договоре управления залогом, если такой договор заключен для управления ипотекой:	данные отсутствуют
	сведения о депозитарии, который осуществляет хранение обездвиженной документарной закладной или электронной закладной:	
	ведения о внесении изменений или дополнений в регистрационную запись об ипотеке:	
4.5	вид:	Прочие ограничения прав и обременения объекта недвижимости
	дата государственной регистрации:	16.11.2011 00:00:00
	номер государственной регистрации:	78-78-30/032/2011-115
	срок, на который установлены ограничение прав и обременение объекта недвижимости:	Срок действия с 16.11.2011 с 16.11.2011
	лицо, в пользу которого установлены ограничение прав и обременение объекта недвижимости:	публичный
	сведения о возможности предоставления третьим лицам персональных данных физического лица	данные отсутствуют



ДОКУМЕНТ ПОДПИСАН  
ЭЛЕКТРОННОЙ ПОДПИСЬЮ

Сертификат: 00BV056B7401CB38D2B3576ACDC8425108

Владелец: ФЕДЕРАЛЬНАЯ СЛУЖБА ГОСУДАРСТВЕННОЙ  
РЕГИСТРАЦИИ, КАДАСТРА И КАРТОГРАФИИ  
Действителен: с 27.06.2023 по 19.09.2024

полное наименование должности

инициалы, фамилия

Земельный участок			
вид объекта недвижимости			
Лист № 11 раздела 2	Всего листов раздела 2: 14	Всего разделов: 8	Всего листов выписки: 66

13.08.2024г. № КУВИ-001/2024-205214491

Кадастровый номер: 78:32:0001088:16

	основание государственной регистрации:	Кадастровый паспорт земельного участка (Выписка из государственного кадастра недвижимости), № 276, выдан 06.09.2011
	сведения об осуществлении государственной регистрации сделки, права, ограничения права без необходимого в силу закона согласия третьего лица, органа:	данные отсутствуют
	сведения об управляющем залогом и о договоре управления залогом, если такой договор заключен для управления ипотекой:	данные отсутствуют
	сведения о депозитарии, который осуществляет хранение обездвиженной документарной закладной или электронной закладной:	
	ведения о внесении изменений или дополнений в регистрационную запись об ипотеке:	
4.6	вид:	Прочие ограничения прав и обременения объекта недвижимости
	дата государственной регистрации:	16.11.2011 00:00:00
	номер государственной регистрации:	78-78-30/032/2011-115
	срок, на который установлены ограничение прав и обременение объекта недвижимости:	Срок действия с 16.11.2011 с 16.11.2011
	лицо, в пользу которого установлены ограничение прав и обременение объекта недвижимости:	публичный
	сведения о возможности предоставления третьим лицам персональных данных физического лица	данные отсутствуют
	основание государственной регистрации:	Кадастровый паспорт земельного участка (Выписка из государственного кадастра недвижимости), № 276, выдан 06.09.2011
	сведения об осуществлении государственной регистрации сделки, права, ограничения права без необходимого в силу закона согласия третьего лица, органа:	данные отсутствуют
	сведения об управляющем залогом и о договоре управления залогом, если такой договор заключен для управления ипотекой:	данные отсутствуют



ДОКУМЕНТ ПОДПИСАН  
ЭЛЕКТРОННОЙ ПОДПИСЬЮ

Сертификат: 00BV056V7401CB38D2B3576ACDC8425108

Владелец: ФЕДЕРАЛЬНАЯ СЛУЖБА ГОСУДАРСТВЕННОЙ

РЕГИСТРАЦИИ, КАДАСТРА И КАРТОГРАФИИ

Действителен: с 27.06.2023 по 19.09.2024

полное наименование должности

инициалы, фамилия

Земельный участок			
вид объекта недвижимости			
Лист № 12 раздела 2	Всего листов раздела 2: 14	Всего разделов: 8	Всего листов выписки: 66

13.08.2024г. № КУВИ-001/2024-205214491

Кадастровый номер: 78:32:0001088:16

	сведения о депозитарии, который осуществляет хранение обездвиженной документарной закладной или электронной закладной:	
	ведения о внесении изменений или дополнений в регистрационную запись об ипотеке:	
4.7	вид:	Прочие ограничения прав и обременения объекта недвижимости
	дата государственной регистрации:	16.11.2011 00:00:00
	номер государственной регистрации:	78-78-30/032/2011-115
	срок, на который установлены ограничение прав и обременение объекта недвижимости:	Срок действия с 16.11.2011 с 16.11.2011
	лицо, в пользу которого установлены ограничение прав и обременение объекта недвижимости:	публичный
	сведения о возможности предоставления третьим лицам персональных данных физического лица	данные отсутствуют
	основание государственной регистрации:	Кадастровый паспорт земельного участка (Выписка из государственного кадастра недвижимости), № 276, выдан 06.09.2011
	сведения об осуществлении государственной регистрации сделки, права, ограничения права без необходимого в силу закона согласия третьего лица, органа:	данные отсутствуют
	сведения об управляющем залогом и о договоре управления залогом, если такой договор заключен для управления ипотекой:	данные отсутствуют
	сведения о депозитарии, который осуществляет хранение обездвиженной документарной закладной или электронной закладной:	
	ведения о внесении изменений или дополнений в регистрационную запись об ипотеке:	
4.8	вид:	Прочие ограничения прав и обременения объекта недвижимости
	дата государственной регистрации:	16.11.2011 00:00:00
	номер государственной регистрации:	78-78-30/032/2011-115
	срок, на который установлены ограничение прав и обременение объекта недвижимости:	Срок действия с 16.11.2011 с 16.11.2011



ДОКУМЕНТ ПОДПИСАН  
ЭЛЕКТРОННОЙ ПОДПИСЬЮ

Сертификат: 00BV056B7401CB38D2B3576ACDC8425108

Владелец: ФЕДЕРАЛЬНАЯ СЛУЖБА ГОСУДАРСТВЕННОЙ

РЕГИСТРАЦИИ, КАДАСТРА И КАРТОГРАФИИ

Действителен: с 27.06.2023 по 19.09.2024

полное наименование должности

инициалы, фамилия

Земельный участок			
вид объекта недвижимости			

Лист № 13 раздела 2	Всего листов раздела 2: 14	Всего разделов: 8	Всего листов выписки: 66
---------------------	----------------------------	-------------------	--------------------------

13.08.2024г. № КУВИ-001/2024-205214491

Кадастровый номер: 78:32:0001088:16

	лицо, в пользу которого установлены ограничение прав и обременение объекта недвижимости:	публичный
	сведения о возможности предоставления третьим лицам персональных данных физического лица	данные отсутствуют
	основание государственной регистрации:	Кадастровый паспорт земельного участка (Выписка из государственного кадастра недвижимости), № 276, выдан 06.09.2011
	сведения об осуществлении государственной регистрации сделки, права, ограничения права без необходимого в силу закона согласия третьего лица, органа:	данные отсутствуют
	сведения об управляющем залогом и о договоре управления залогом, если такой договор заключен для управления ипотекой:	данные отсутствуют
	сведения о депозитарии, который осуществляет хранение обездвиженной документарной закладной или электронной закладной:	
	сведения о внесении изменений или дополнений в регистрационную запись об ипотеке:	
5	Договоры участия в долевом строительстве:	не зарегистрировано
6	Заявленные в судебном порядке права требования:	данные отсутствуют
7	Сведения о возможности предоставления третьим лицам персональных данных физического лица	данные отсутствуют
8	Сведения о возражении в отношении зарегистрированного права:	данные отсутствуют
9	Сведения о наличии решения об изъятии объекта недвижимости для государственных и муниципальных нужд:	данные отсутствуют
10	Сведения о невозможности государственной регистрации без личного участия правообладателя или его законного представителя:	данные отсутствуют

 ДОКУМЕНТ ПОДПИСАН ЭЛЕКТРОННОЙ ПОДПИСЬЮ	Сертификат: 00BV056B7401CB38D2B3576ACDC8425108 Владелец: ФЕДЕРАЛЬНАЯ СЛУЖБА ГОСУДАРСТВЕННОЙ РЕГИСТРАЦИИ, КАДАСТРА И КАРТОГРАФИИ Действителен: с 27.06.2023 по 19.09.2024	инициалы, фамилия
полное наименование должности		

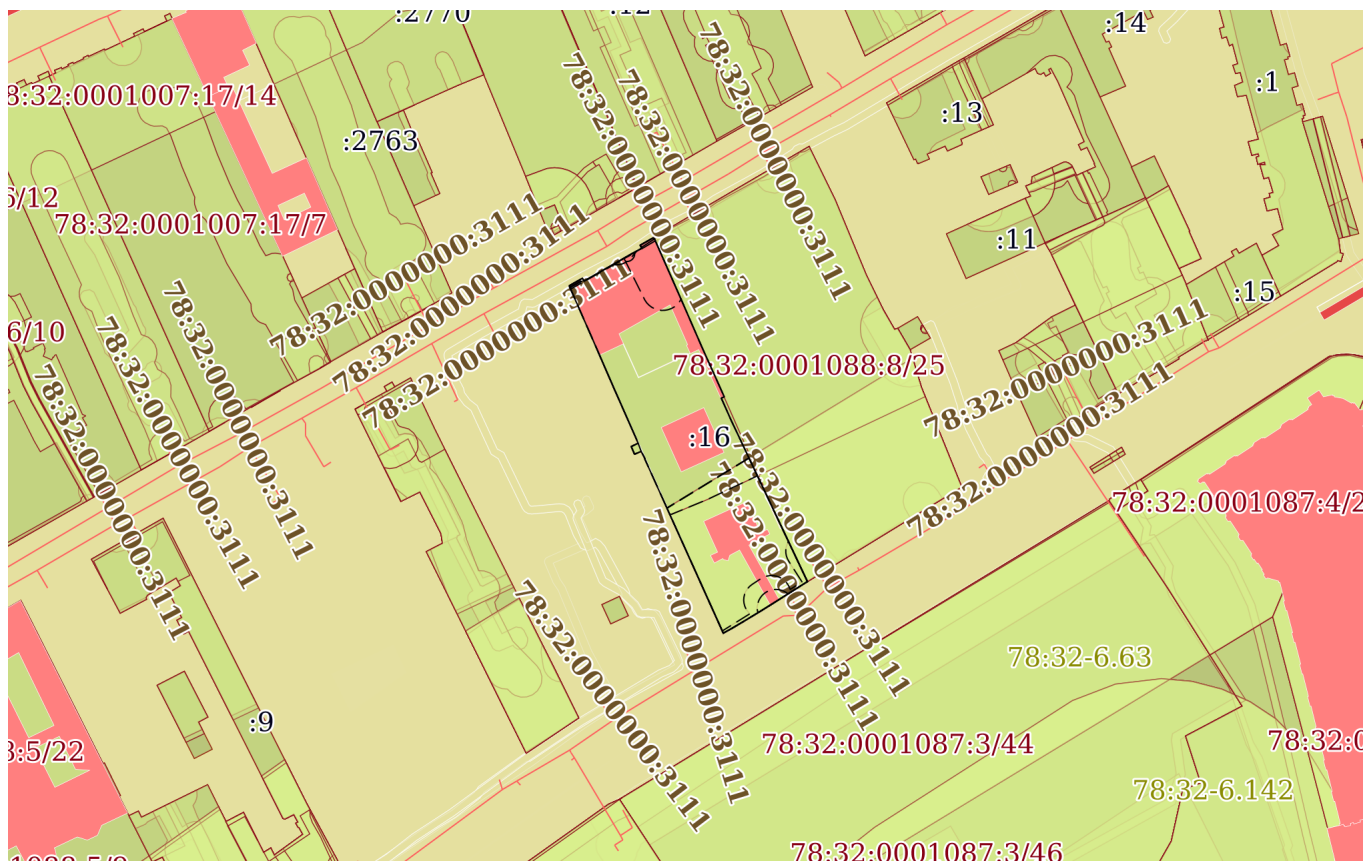
Земельный участок			
вид объекта недвижимости			
Лист № 14 раздела 2	Всего листов раздела 2: 14	Всего разделов: 8	Всего листов выписки: 66
13.08.2024г. № КУВИ-001/2024-205214491			
Кадастровый номер:		78:32:0001088:16	
11	Правопритязания и сведения о наличии поступивших, но не рассмотренных заявлений о проведении государственной регистрации права (перехода, прекращения права), ограничения права или обременения объекта недвижимости, сделки в отношении объекта недвижимости:	отсутствуют	
11	Сведения о невозможности государственной регистрации перехода, прекращения, ограничения права на земельный участок из земель сельскохозяйственного назначения:	данные отсутствуют	

полное наименование должности	 ДОКУМЕНТ ПОДПИСАН ЭЛЕКТРОННОЙ ПОДПИСЬЮ Сертификат: 00ВВ056В7401СВ38D2В3576АСDС8425108 Владелец: ФЕДЕРАЛЬНАЯ СЛУЖБА ГОСУДАРСТВЕННОЙ РЕГИСТРАЦИИ, КАДАСТРА И КАРТОГРАФИИ Действителен: с 27.06.2023 по 19.09.2024	инициалы, фамилия
-------------------------------	---	-------------------

Выписка из Единого государственного реестра недвижимости об объекте недвижимости  
 Описание местоположения земельного участка

Земельный участок			
вид объекта недвижимости			
Лист № 1 раздела 3	Всего листов раздела 3: 1	Всего разделов: 8	Всего листов выписки: 66
13.08.2024г. № КУВИ-001/2024-205214491			
Кадастровый номер:		78:32:0001088:16	

План (чертеж, схема) земельного участка



Масштаб 1:2000

Условные обозначения:



ДОКУМЕНТ ПОДПИСАН  
 ЭЛЕКТРОННОЙ ПОДПИСЬЮ

Сертификат: 00BV056V7401CB38D2B3576ACDC8425108

Владелец: ФЕДЕРАЛЬНАЯ СЛУЖБА ГОСУДАРСТВЕННОЙ  
 РЕГИСТРАЦИИ, КАДАСТРА И КАРТОГРАФИИ  
 Действителен: с 27.06.2023 по 19.09.2024

полное наименование должности

инициалы, фамилия

## Выписка из Единого государственного реестра недвижимости об объекте недвижимости

## Описание местоположения земельного участка

Земельный участок			
вид объекта недвижимости			
Лист № 1 раздела 3.1	Всего листов раздела 3.1: 2	Всего разделов: 8	Всего листов выписки: 66
13.08.2024г. № КУВИ-001/2024-205214491			
Кадастровый номер:		78:32:0001088:16	

Описание местоположения границ земельного участка							
№ п/п	Номер точки		Дирекционный угол	Горизонтальное проложение, м	Описание закрепления на местности	Кадастровые номера смежных участков	Сведения об адресах правообладателей смежных земельных участков
	начальная	конечная					
1	2	3	4	5	6	7	8
1	1.1.1	1.1.2	60°16.4'	3.97	данные отсутствуют	данные отсутствуют	данные отсутствуют
2	1.1.2	1.1.3	149°2.2'	0.87	данные отсутствуют	данные отсутствуют	данные отсутствуют
3	1.1.3	1.1.4	60°9.4'	14.39	данные отсутствуют	данные отсутствуют	данные отсутствуют
4	1.1.4	1.1.5	61°19.0'	3.15	данные отсутствуют	данные отсутствуют	данные отсутствуют
5	1.1.5	1.1.6	64°32.2'	0.23	данные отсутствуют	данные отсутствуют	данные отсутствуют
6	1.1.6	1.1.7	334°47.9'	0.94	данные отсутствуют	данные отсутствуют	данные отсутствуют
7	1.1.7	1.1.8	60°16.4'	3.97	данные отсутствуют	данные отсутствуют	данные отсутствуют
8	1.1.8	1.1.9	149°20.9'	0.31	данные отсутствуют	данные отсутствуют	данные отсутствуют
9	1.1.9	1.1.10	60°38.5'	0.18	данные отсутствуют	данные отсутствуют	данные отсутствуют
10	1.1.10	1.1.11	156°12.3'	17.67	данные отсутствуют	78:32:0001088:8	адрес отсутствует
11	1.1.11	1.1.12	156°30.2'	13.87	данные отсутствуют	78:32:0001088:8	адрес отсутствует
12	1.1.12	1.1.13	155°47.9'	14.86	данные отсутствуют	78:32:0001088:8	адрес отсутствует
13	1.1.13	1.1.14	244°54.2'	0.87	данные отсутствуют	78:32:0001088:8	адрес отсутствует
14	1.1.14	1.1.15	156°1.7'	6.52	данные отсутствуют	78:32:0001088:8	адрес отсутствует
15	1.1.15	1.1.16	154°41.3'	47.81	данные отсутствуют	78:32:0001088:8	адрес отсутствует
16	1.1.16	1.1.17	237°37.6'	11.71	данные отсутствуют	данные отсутствуют	данные отсутствуют
17	1.1.17	1.1.18	238°5.5'	3.12	данные отсутствуют	данные отсутствуют	данные отсутствуют
18	1.1.18	1.1.19	238°47.0'	5.46	данные отсутствуют	данные отсутствуют	данные отсутствуют
19	1.1.19	1.1.20	239°21.9'	3.59	данные отсутствуют	данные отсутствуют	данные отсутствуют
20	1.1.20	1.1.21	241°3.2'	2.58	данные отсутствуют	данные отсутствуют	данные отсутствуют
21	1.1.21	1.1.22	335°45.2'	51.31	данные отсутствуют	данные отсутствуют	данные отсутствуют
22	1.1.22	1.1.23	66°48.1'	0.08	данные отсутствуют	данные отсутствуют	данные отсутствуют



ДОКУМЕНТ ПОДПИСАН  
ЭЛЕКТРОННОЙ ПОДПИСЬЮ

Сертификат: 00BV056B7401CB38D2B3576ACDC8425108

Владелец: ФЕДЕРАЛЬНАЯ СЛУЖБА ГОСУДАРСТВЕННОЙ

РЕГИСТРАЦИИ, КАДАСТРА И КАРТОГРАФИИ

Действителен: с 27.06.2023 по 19.09.2024

полное наименование должности

инициалы, фамилия



## Земельный участок

вид объекта недвижимости

Лист № 2 раздела 3.1

Всего листов раздела 3.1: 2

Всего разделов: 8

Всего листов выписки: 66

13.08.2024г. № КУВИ-001/2024-205214491

Кадастровый номер:

78:32:0001088:16

1	2	3	4	5	6	7	8
23	1.1.23	1.1.24	332°36.6'	2.17	данные отсутствуют	данные отсутствуют	данные отсутствуют
24	1.1.24	1.1.25	246°59.7'	1.94	данные отсутствуют	данные отсутствуют	данные отсутствуют
25	1.1.25	1.1.26	336°52.1'	2.24	данные отсутствуют	данные отсутствуют	данные отсутствуют
26	1.1.26	1.1.27	64°3.5'	2.06	данные отсутствуют	данные отсутствуют	данные отсутствуют
27	1.1.27	1.1.28	336°40.6'	1.82	данные отсутствуют	данные отсутствуют	данные отсутствуют
28	1.1.28	1.1.29	336°8.0'	15.1	данные отсутствуют	данные отсутствуют	данные отсутствуют
29	1.1.29	1.1.30	336°34.7'	11.5	данные отсутствуют	данные отсутствуют	данные отсутствуют
30	1.1.30	1.1.31	336°18.5'	17.4	данные отсутствуют	данные отсутствуют	данные отсутствуют
31	1.1.31	1.1.32	59°44.6'	0.14	данные отсутствуют	данные отсутствуют	данные отсутствуют
32	1.1.32	1.1.1	331°23.4'	0.25	данные отсутствуют	данные отсутствуют	данные отсутствуют



ДОКУМЕНТ ПОДПИСАН  
ЭЛЕКТРОННОЙ ПОДПИСЬЮ

Сертификат: 00BV056B7401CB38D2B3576ACDC8425108

Владелец: ФЕДЕРАЛЬНАЯ СЛУЖБА ГОСУДАРСТВЕННОЙ

РЕГИСТРАЦИИ, КАДАСТРА И КАРТОГРАФИИ

Действителен: с 27.06.2023 по 19.09.2024

полное наименование должности

инициалы, фамилия

Выписка из Единого государственного реестра недвижимости об объекте недвижимости

Описание местоположения земельного участка

Земельный участок			
вид объекта недвижимости			
Лист № 1 раздела 3.2	Всего листов раздела 3.2: 2	Всего разделов: 8	Всего листов выписки: 66
13.08.2024г. № КУВИ-001/2024-205214491			
Кадастровый номер:		78:32:0001088:16	

Сведения о характерных точках границы земельного участка				
Система координат СК-1964				
Номер точки	Координаты, м		Описание закрепления на местности	Средняя квадратичная погрешность определения координат характерных точек границ земельного участка, м
	X	Y		
1	2	3	4	5
1	93768.97	112166.93	-	-
2	93770.94	112170.38	-	-
3	93770.19	112170.83	-	-
4	93777.35	112183.31	-	-
5	93778.86	112186.07	-	-
6	93778.96	112186.28	-	-
7	93779.81	112185.88	-	-
8	93781.78	112189.33	-	-
9	93781.51	112189.49	-	-
10	93781.6	112189.65	-	-
11	93765.43	112196.78	-	-
12	93752.71	112202.31	-	-
13	93739.16	112208.4	-	-
14	93738.79	112207.61	-	-
15	93732.83	112210.26	-	-
16	93689.61	112230.7	-	-
17	93683.34	112220.81	-	-
18	93681.69	112218.16	-	-
19	93678.86	112213.49	-	-
20	93677.03	112210.4	-	-
21	93675.78	112208.14	-	-
22	93722.56	112187.07	-	-

полное наименование должности		ДОКУМЕНТ ПОДПИСАН	инициалы, фамилия
	ЭЛЕКТРОННОЙ ПОДПИСЬЮ Сертификат: 00ВВ056В7401СВ38D2В3576АСDС8425108 Владелец: ФЕДЕРАЛЬНАЯ СЛУЖБА ГОСУДАРСТВЕННОЙ РЕГИСТРАЦИИ, КАДАСТРА И КАРТОГРАФИИ Действителен: с 27.06.2023 по 19.09.2024		

Земельный участок				
вид объекта недвижимости				
Лист № 2 раздела 3.2	Всего листов раздела 3.2: 2		Всего разделов: 8	Всего листов выписки: 66
13.08.2024г. № КУВИ-001/2024-205214491				
Кадастровый номер:			78:32:0001088:16	
1	2	3	4	5
23	93722.59	112187.14	-	-
24	93724.52	112186.14	-	-
25	93723.76	112184.35	-	-
26	93725.82	112183.47	-	-
27	93726.72	112185.32	-	-
28	93728.39	112184.6	-	-
29	93742.2	112178.49	-	-
30	93752.75	112173.92	-	-
31	93768.68	112166.93	-	-
32	93768.75	112167.05	-	-
1	93768.97	112166.93	-	-



ДОКУМЕНТ ПОДПИСАН  
ЭЛЕКТРОННОЙ ПОДПИСЬЮ

Сертификат: 00ВВ056В7401СВ38D2В3576АСDС8425108

Владелец: ФЕДЕРАЛЬНАЯ СЛУЖБА ГОСУДАРСТВЕННОЙ  
РЕГИСТРАЦИИ, КАДАСТРА И КАРТОГРАФИИ  
Действителен: с 27.06.2023 по 19.09.2024

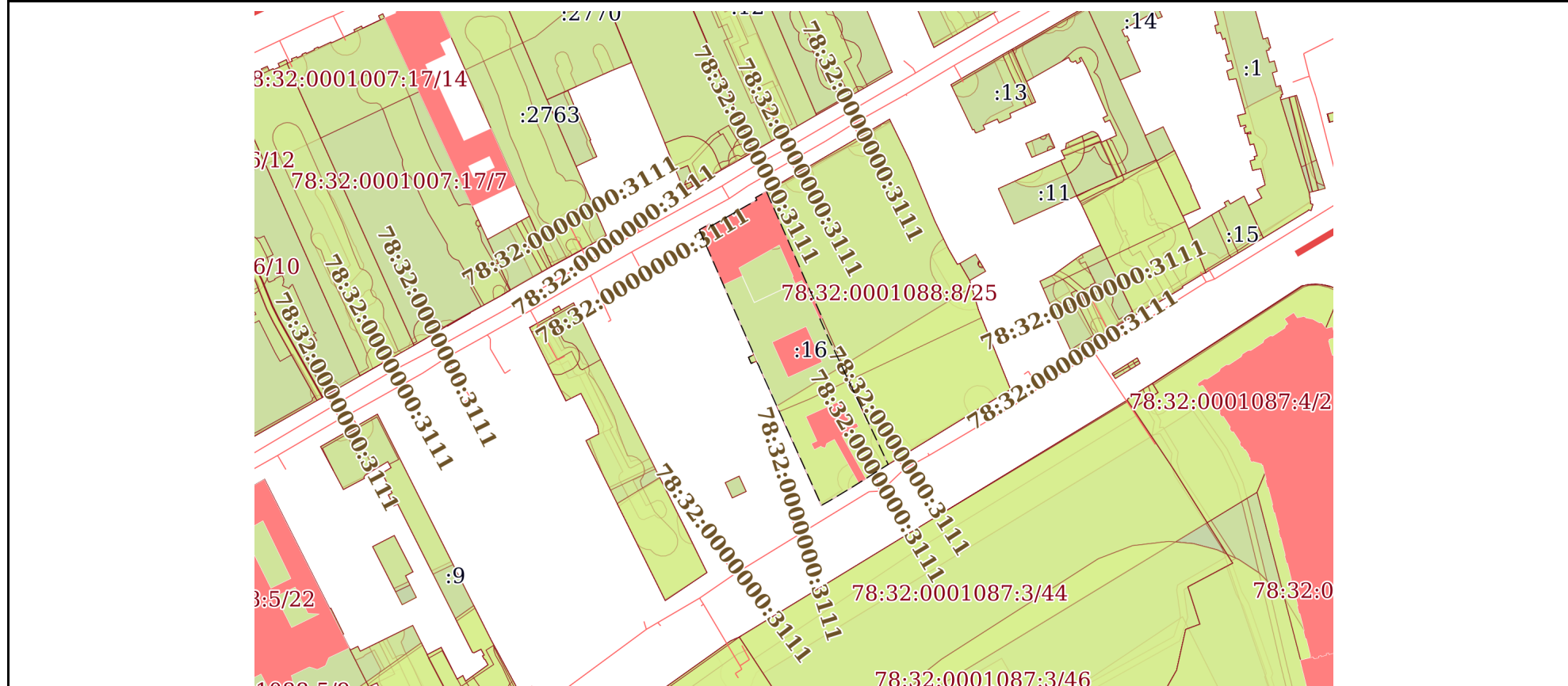
полное наименование должности

инициалы, фамилия

Выписка из Единого государственного реестра недвижимости об объекте недвижимости  
Сведения о частях земельного участка

Земельный участок			
вид объекта недвижимости			
Лист № 1 раздела 4	Всего листов раздела 4: 15	Всего разделов: 8	Всего листов выписки: 66
13.08.2024г. № КУВИ-001/2024-205214491			
Кадастровый номер:		78:32:0001088:16	

План (чертеж, схема) части земельного участка      Учетный номер части: 78:32:0001088:16/3

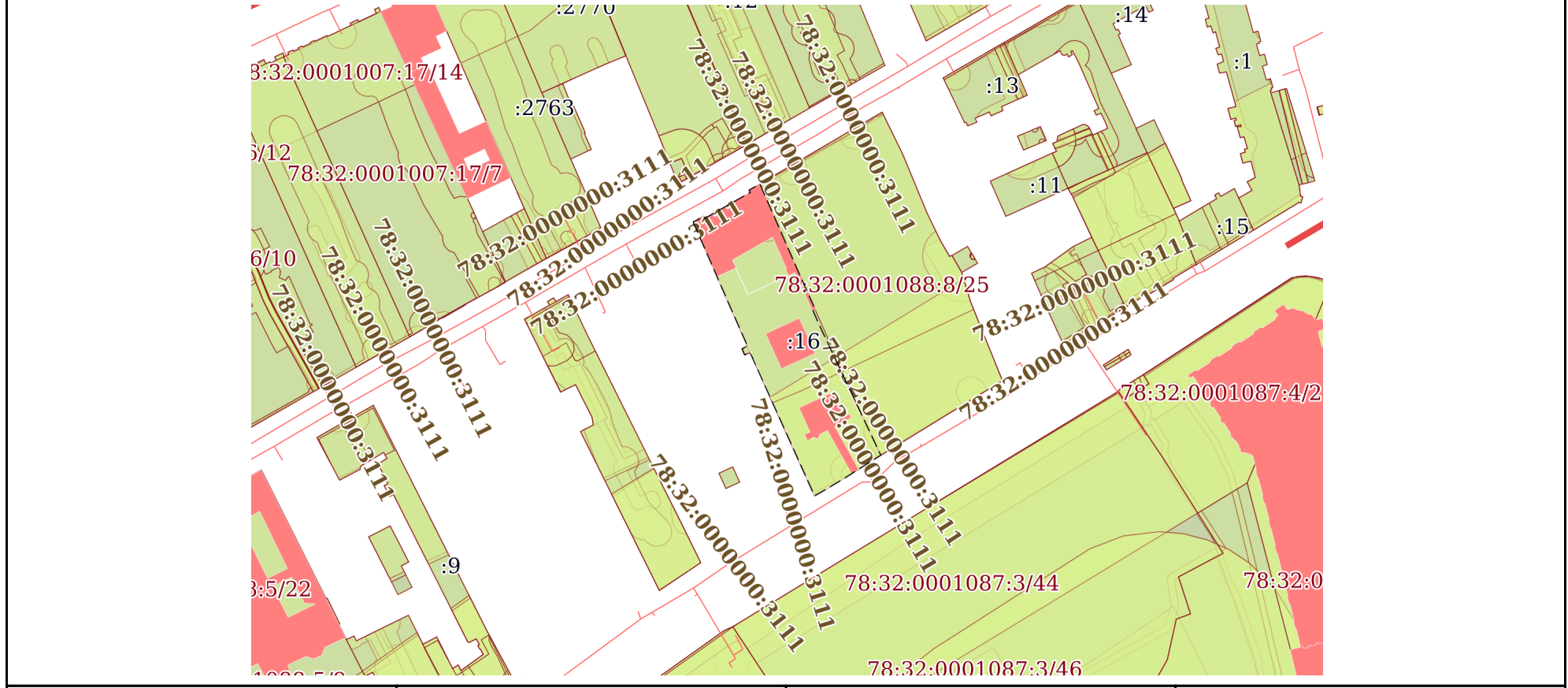


Масштаб 1:2000      Условные обозначения:

полное наименование должности	 ДОКУМЕНТ ПОДПИСАН ЭЛЕКТРОННОЙ ПОДПИСЬЮ	инициалы, фамилия
	Сертификат: 00BV056V7401CB38D2B3576ACDC8425108 Владелец: ФЕДЕРАЛЬНАЯ СЛУЖБА ГОСУДАРСТВЕННОЙ РЕГИСТРАЦИИ, КАДАСТРА И КАРТОГРАФИИ Действителен: с 27.06.2023 по 19.09.2024	

Земельный участок			
вид объекта недвижимости			
Лист № 2 раздела 4	Всего листов раздела 4: 15	Всего разделов: 8	Всего листов выписки: 66
13.08.2024г. № КУВИ-001/2024-205214491			
Кадастровый номер:		78:32:0001088:16	

План (чертеж, схема) части земельного участка      Учетный номер части: 78:32:0001088:16/4



Масштаб 1:2000      Условные обозначения:

	ДОКУМЕНТ ПОДПИСАН		инициалы, фамилия
	ЭЛЕКТРОННОЙ ПОДПИСЬЮ		
	Сертификат: 00BV056B7401CB38D2B3576ACDC8425108		
	Владелец: ФЕДЕРАЛЬНАЯ СЛУЖБА ГОСУДАРСТВЕННОЙ РЕГИСТРАЦИИ, КАДАСТРА И КАРТОГРАФИИ Действителен: с 27.06.2023 по 19.09.2024		
полное наименование должности			

Земельный участок

вид объекта недвижимости

Лист № 3 раздела 4

Всего листов раздела 4: 15

Всего разделов: 8

Всего листов выписки: 66

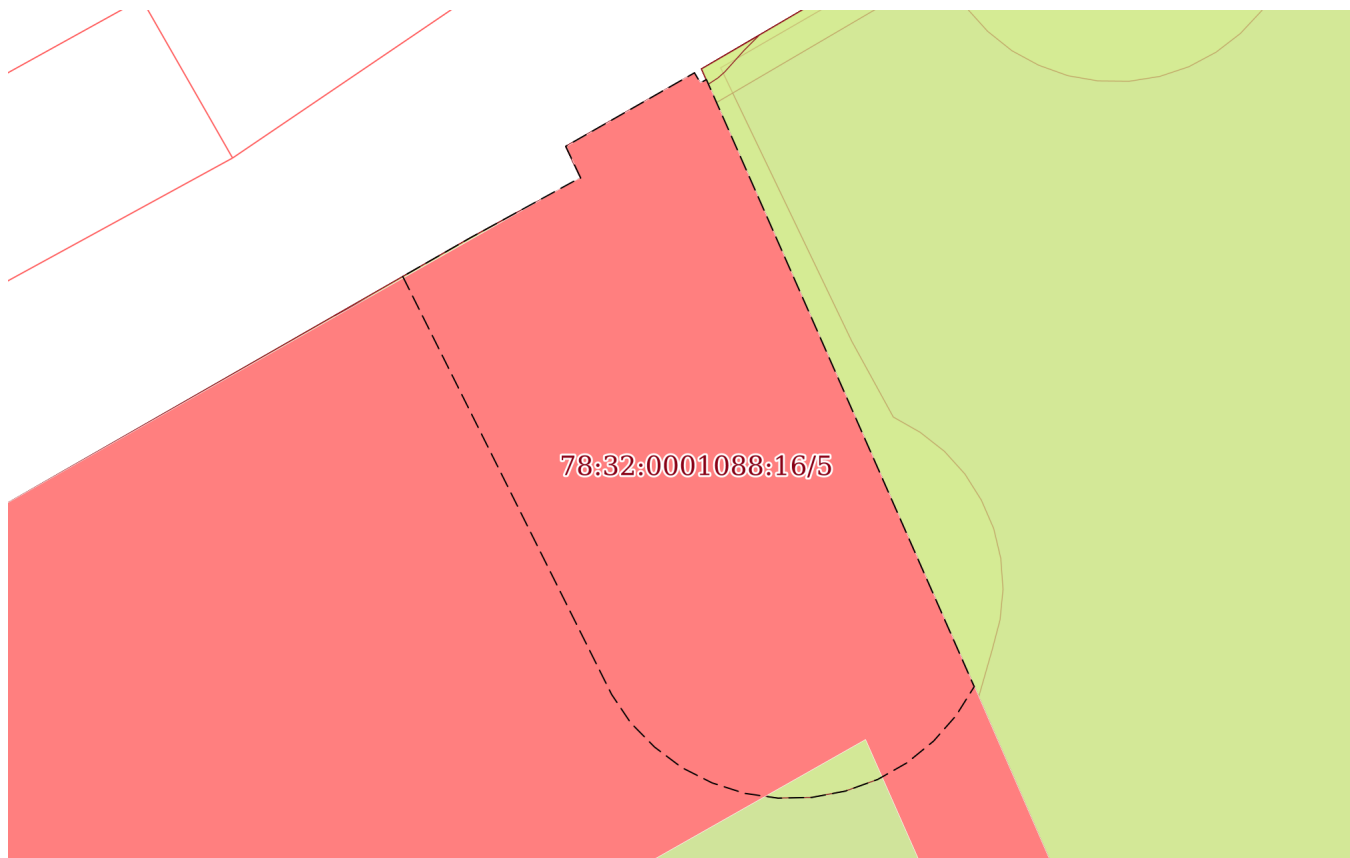
13.08.2024г. № КУВИ-001/2024-205214491

Кадастровый номер:

78:32:0001088:16

План (чертеж, схема) части земельного участка

Учетный номер части: 78:32:0001088:16/5



Масштаб 1:200

Условные обозначения:

ДОКУМЕНТ ПОДПИСАН  
ЭЛЕКТРОННОЙ ПОДПИСЬЮ

Сертификат: 00BV056B7401CB38D2B3576ACDC8425108

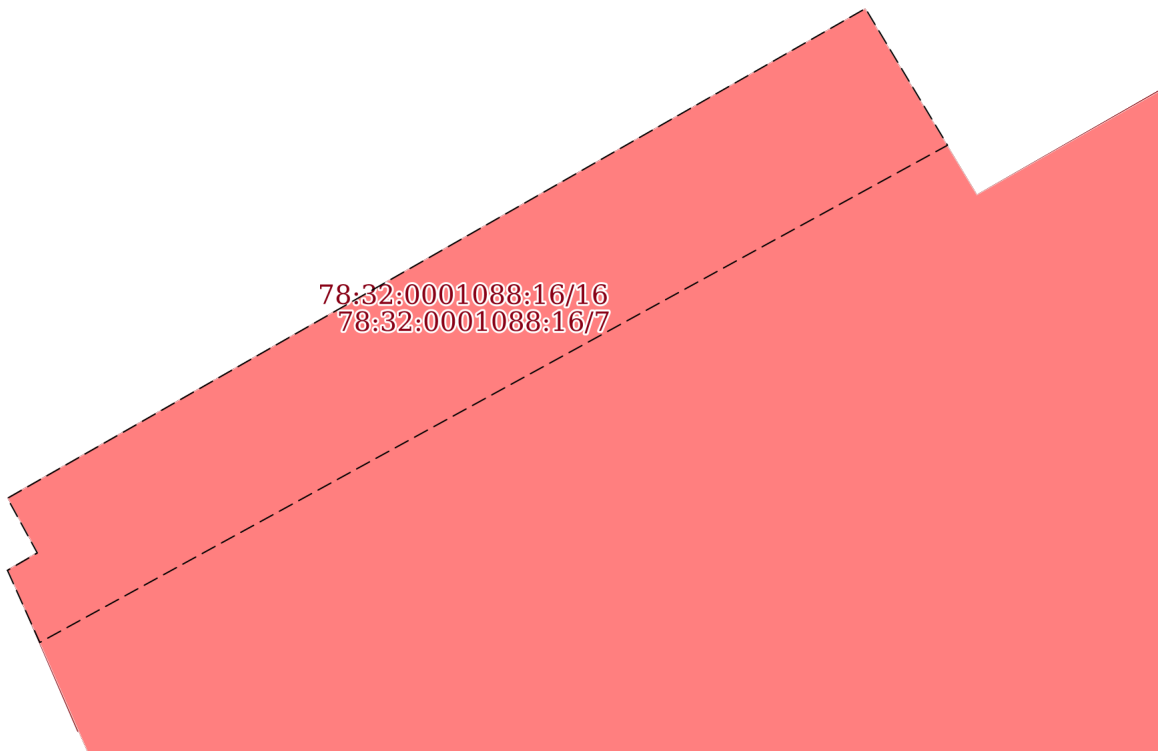
Владелец: ФЕДЕРАЛЬНАЯ СЛУЖБА ГОСУДАРСТВЕННОЙ  
РЕГИСТРАЦИИ, КАДАСТРА И КАРТОГРАФИИ  
Действителен: с 27.06.2023 по 19.09.2024

полное наименование должности

инициалы, фамилия

Земельный участок			
вид объекта недвижимости			
Лист № 4 раздела 4	Всего листов раздела 4: 15	Всего разделов: 8	Всего листов выписки: 66
13.08.2024г. № КУВИ-001/2024-205214491			
Кадастровый номер:		78:32:0001088:16	
План (чертеж, схема) части земельного участка		Учетный номер части: 78:32:0001088:16/6	
Масштаб 1:300	Условные обозначения:		

полное наименование должности	 ДОКУМЕНТ ПОДПИСАН ЭЛЕКТРОННОЙ ПОДПИСЬЮ	инициалы, фамилия
	Сертификат: 00ВВ056В7401СВ38D2В3576АСDС8425108 Владелец: ФЕДЕРАЛЬНАЯ СЛУЖБА ГОСУДАРСТВЕННОЙ РЕГИСТРАЦИИ, КАДАСТРА И КАРТОГРАФИИ Действителен: с 27.06.2023 по 19.09.2024	

Земельный участок			
вид объекта недвижимости			
Лист № 5 раздела 4	Всего листов раздела 4: 15	Всего разделов: 8	Всего листов выписки: 66
13.08.2024г. № КУВИ-001/2024-205214491			
Кадастровый номер:		78:32:0001088:16	
План (чертеж, схема) части земельного участка		Учетный номер части: 78:32:0001088:16/7	
			
Масштаб 1:30	Условные обозначения:		

полное наименование должности	 ДОКУМЕНТ ПОДПИСАН ЭЛЕКТРОННОЙ ПОДПИСЬЮ	инициалы, фамилия
	Сертификат: 00ВВ056В7401СВ38D2В3576АСDС8425108 Владелец: ФЕДЕРАЛЬНАЯ СЛУЖБА ГОСУДАРСТВЕННОЙ РЕГИСТРАЦИИ, КАДАСТРА И КАРТОГРАФИИ Действителен: с 27.06.2023 по 19.09.2024	



Земельный участок

вид объекта недвижимости

Лист № 6 раздела 4

Всего листов раздела 4: 15

Всего разделов: 8

Всего листов выписки: 66


13.08.2024г. № КУВИ-001/2024-205214491

Кадастровый номер:

78:32:0001088:16

План (чертеж, схема) части земельного участка

Учетный номер части: 78:32:0001088:16/8



Масштаб 1:40

Условные обозначения:

ДОКУМЕНТ ПОДПИСАН  
ЭЛЕКТРОННОЙ ПОДПИСЬЮ

Сертификат: 00ВВ056В7401СВ38D2В3576АСDС8425108

Владелец: ФЕДЕРАЛЬНАЯ СЛУЖБА ГОСУДАРСТВЕННОЙ

РЕГИСТРАЦИИ, КАДАСТРА И КАРТОГРАФИИ

Действителен: с 27.06.2023 по 19.09.2024

полное наименование должности

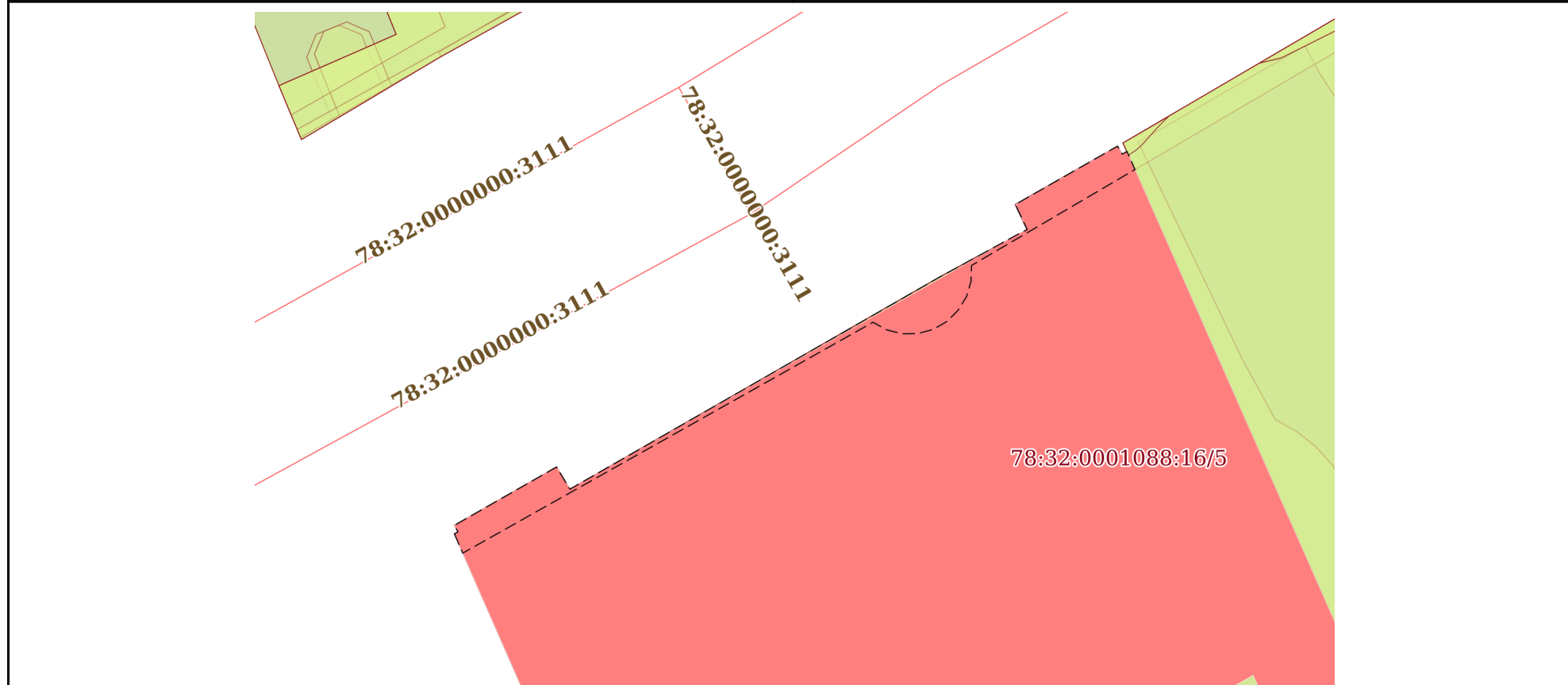
инициалы, фамилия

Земельный участок			
вид объекта недвижимости			
Лист № 7 раздела 4	Всего листов раздела 4: 15	Всего разделов: 8	Всего листов выписки: 66
13.08.2024г. № КУВИ-001/2024-205214491			
Кадастровый номер:		78:32:0001088:16	
План (чертеж, схема) части земельного участка		Учетный номер части: 78:32:0001088:16/9	
Масштаб 1:70	Условные обозначения:		

полное наименование должности	 ДОКУМЕНТ ПОДПИСАН ЭЛЕКТРОННОЙ ПОДПИСЬЮ	инициалы, фамилия
	Сертификат: 00ВВ056В7401СВ38D2В3576АСDC8425108 Владелец: ФЕДЕРАЛЬНАЯ СЛУЖБА ГОСУДАРСТВЕННОЙ РЕГИСТРАЦИИ, КАДАСТРА И КАРТОГРАФИИ Действителен: с 27.06.2023 по 19.09.2024	

Земельный участок			
вид объекта недвижимости			
Лист № 8 раздела 4	Всего листов раздела 4: 15	Всего разделов: 8	Всего листов выписки: 66
13.08.2024г. № КУВИ-001/2024-205214491			
Кадастровый номер:		78:32:0001088:16	

План (чертеж, схема) части земельного участка      Учетный номер части: 78:32:0001088:16/10



Масштаб 1:200

Условные обозначения:

полное наименование должности	 ДОКУМЕНТ ПОДПИСАН ЭЛЕКТРОННОЙ ПОДПИСЬЮ Сертификат: 00ВВ056В7401СВ38D2В3576АСDC8425108 Владелец: ФЕДЕРАЛЬНАЯ СЛУЖБА ГОСУДАРСТВЕННОЙ РЕГИСТРАЦИИ, КАДАСТРА И КАРТОГРАФИИ Действителен: с 27.06.2023 по 19.09.2024	инициалы, фамилия

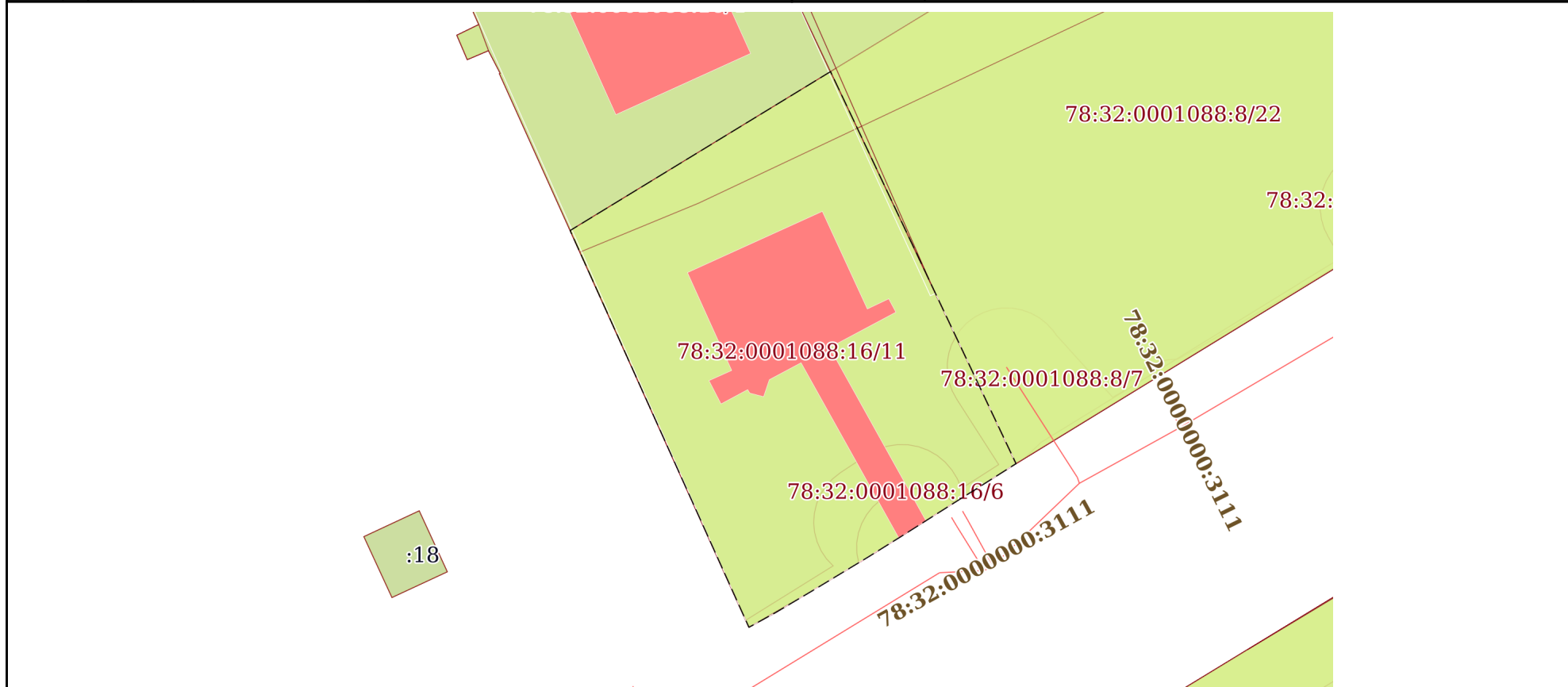
Земельный участок  
вид объекта недвижимости

Лист № 9 раздела 4	Всего листов раздела 4: 15	Всего разделов: 8	Всего листов выписки: 66
--------------------	----------------------------	-------------------	--------------------------

13.08.2024г. № КУВИ-001/2024-205214491

Кадастровый номер: 78:32:0001088:16

План (чертеж, схема) части земельного участка      Учетный номер части: 78:32:0001088:16/11



Масштаб 1:500      Условные обозначения:

полное наименование должности	инициалы, фамилия
-------------------------------	-------------------

**ДОКУМЕНТ ПОДПИСАН  
ЭЛЕКТРОННОЙ ПОДПИСЬЮ**

Сертификат: 00BV056V7401CV38D2V3576ACDC8425108  
 Владелец: ФЕДЕРАЛЬНАЯ СЛУЖБА ГОСУДАРСТВЕННОЙ  
 РЕГИСТРАЦИИ, КАДАСТРА И КАРТОГРАФИИ  
 Действителен: с 27.06.2023 по 19.09.2024

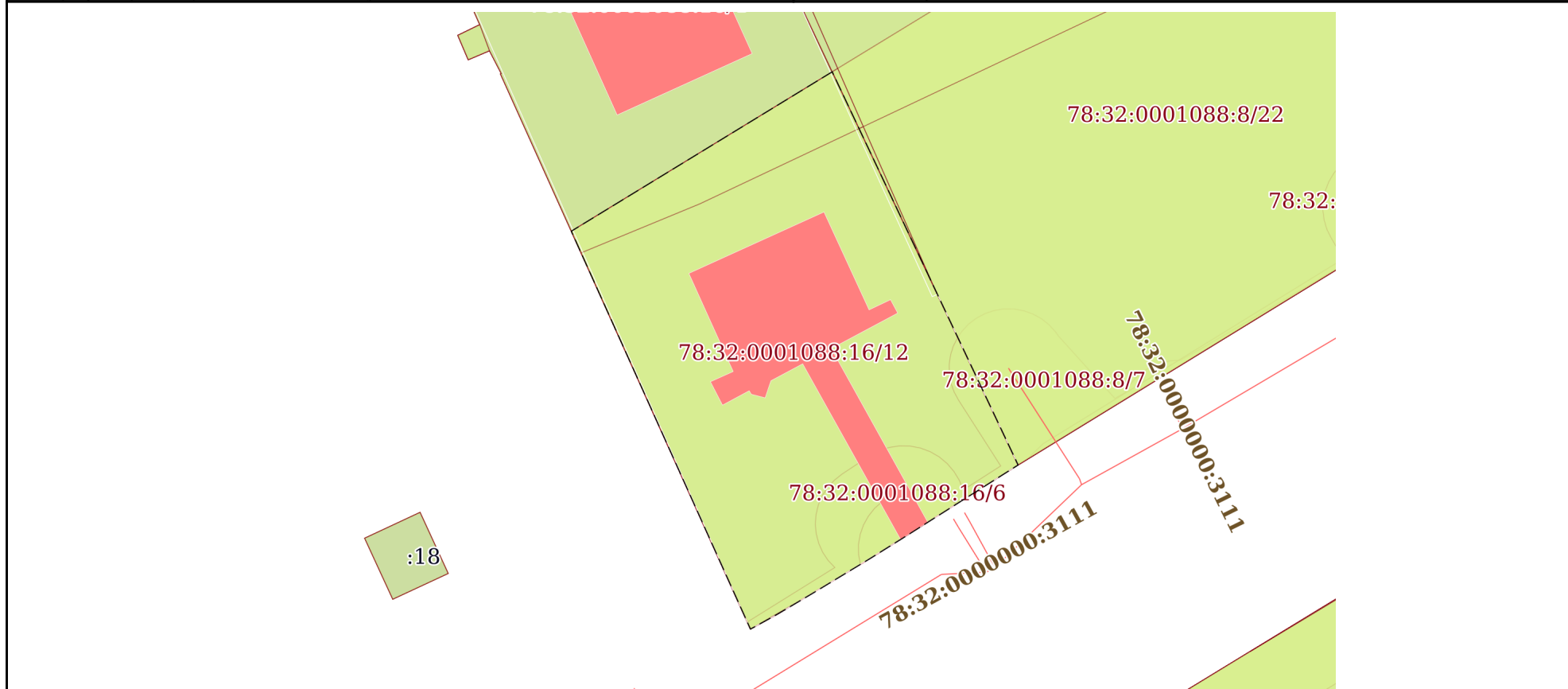
Земельный участок  
вид объекта недвижимости

Лист № 10 раздела 4	Всего листов раздела 4: 15	Всего разделов: 8	Всего листов выписки: 66
---------------------	----------------------------	-------------------	--------------------------

13.08.2024г. № КУВИ-001/2024-205214491

Кадастровый номер: 78:32:0001088:16

План (чертеж, схема) части земельного участка      Учетный номер части: 78:32:0001088:16/12



Масштаб 1:500      Условные обозначения:

полное наименование должности	инициалы, фамилия
-------------------------------	-------------------

**ДОКУМЕНТ ПОДПИСАН  
ЭЛЕКТРОННОЙ ПОДПИСЬЮ**

Сертификат: 00ВВ056В7401СВ38D2В3576АСDС8425108  
 Владелец: ФЕДЕРАЛЬНАЯ СЛУЖБА ГОСУДАРСТВЕННОЙ  
 РЕГИСТРАЦИИ, КАДАСТРА И КАРТОГРАФИИ  
 Действителен: с 27.06.2023 по 19.09.2024

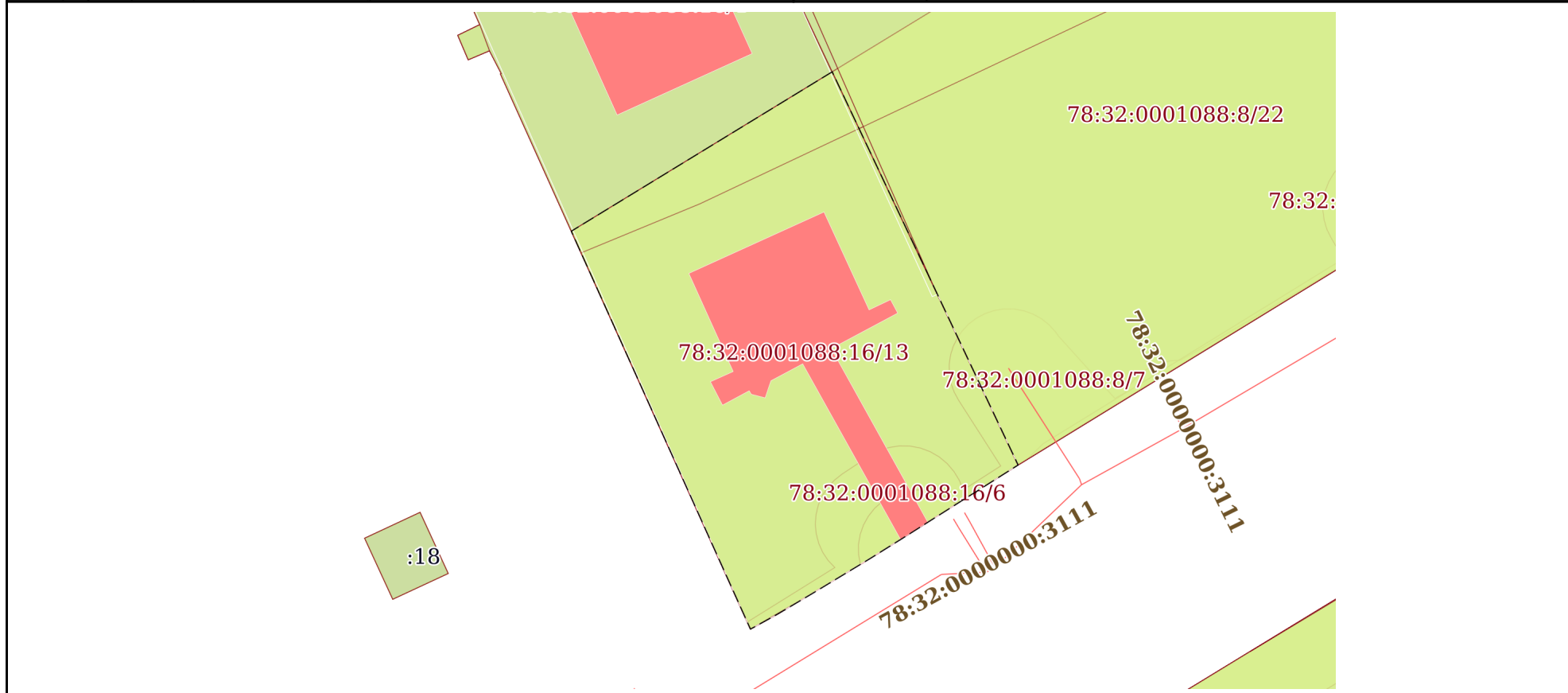
Земельный участок  
вид объекта недвижимости

Лист № 11 раздела 4      Всего листов раздела 4: 15      Всего разделов: 8      Всего листов выписки: 66

13.08.2024г. № КУВИ-001/2024-205214491

Кадастровый номер: 78:32:0001088:16

План (чертеж, схема) части земельного участка      Учетный номер части: 78:32:0001088:16/13



Масштаб 1:500      Условные обозначения:


\_\_\_\_\_

  
 ДОКУМЕНТ ПОДПИСАН  
 ЭЛЕКТРОННОЙ ПОДПИСЬЮ  
 Сертификат: 00ВВ056В7401СВ38D2В3576АСDC8425108  
 Владелец: ФЕДЕРАЛЬНАЯ СЛУЖБА ГОСУДАРСТВЕННОЙ  
 РЕГИСТРАЦИИ, КАДАСТРА И КАРТОГРАФИИ  
 Действителен: с 27.06.2023 по 19.09.2024

ПОЛНОЕ НАИМЕНОВАНИЕ ДОЛЖНОСТИ

инициалы, фамилия

Земельный участок			
вид объекта недвижимости			
Лист № 12 раздела 4	Всего листов раздела 4: 15	Всего разделов: 8	Всего листов выписки: 66
13.08.2024г. № КУВИ-001/2024-205214491			
Кадастровый номер:		78:32:0001088:16	
План (чертеж, схема) части земельного участка		Учетный номер части: 78:32:0001088:16/14	
Масштаб 1:500	Условные обозначения:		

полное наименование должности	 ДОКУМЕНТ ПОДПИСАН ЭЛЕКТРОННОЙ ПОДПИСЬЮ	инициалы, фамилия
	Сертификат: 00ВВ056В7401СВ38D2В3576АСDC8425108 Владелец: ФЕДЕРАЛЬНАЯ СЛУЖБА ГОСУДАРСТВЕННОЙ РЕГИСТРАЦИИ, КАДАСТРА И КАРТОГРАФИИ Действителен: с 27.06.2023 по 19.09.2024	

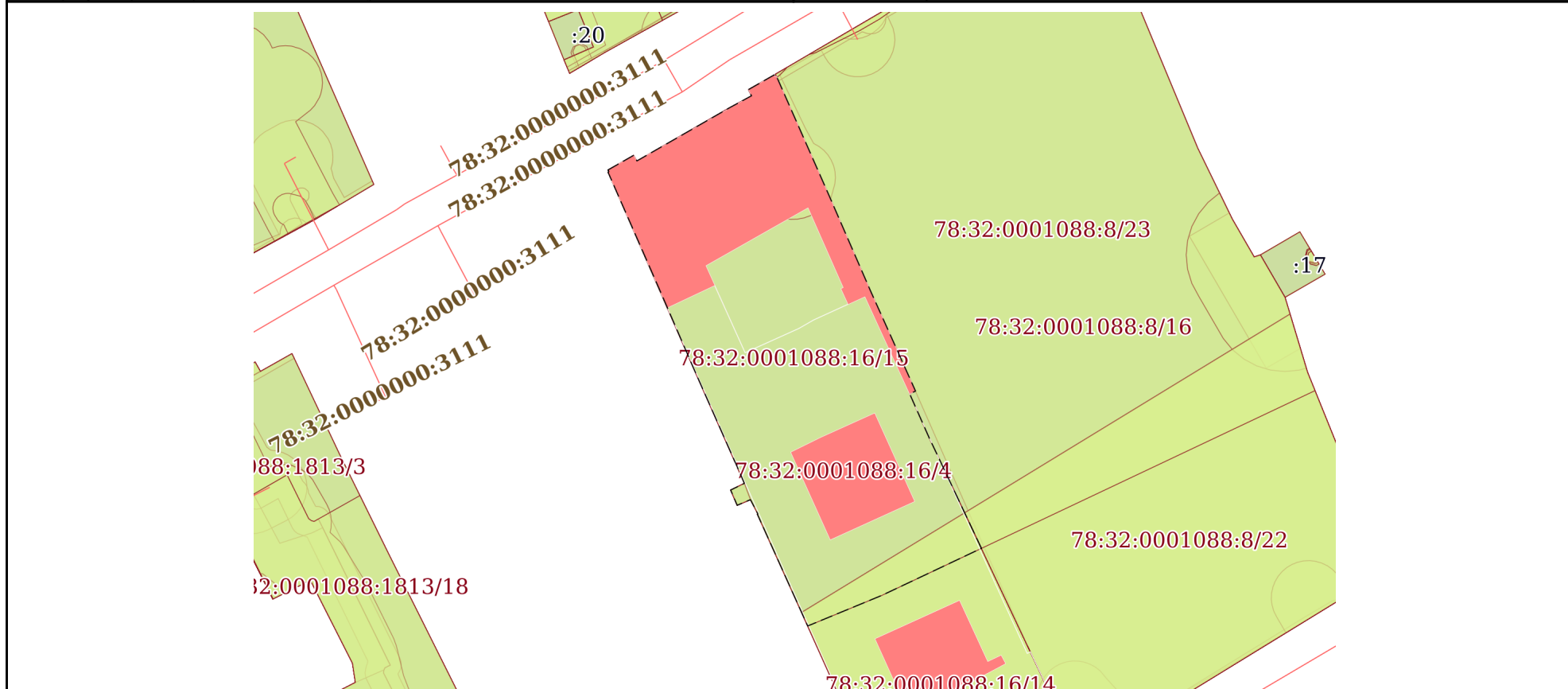
Земельный участок  
вид объекта недвижимости

Лист № 13 раздела 4	Всего листов раздела 4: 15	Всего разделов: 8	Всего листов выписки: 66
---------------------	----------------------------	-------------------	--------------------------

13.08.2024г. № КУВИ-001/2024-205214491

Кадастровый номер: 78:32:0001088:16

План (чертеж, схема) части земельного участка      Учетный номер части: 78:32:0001088:16/15



Масштаб 1:800      Условные обозначения:

полное наименование должности	инициалы, фамилия
-------------------------------	-------------------



**ДОКУМЕНТ ПОДПИСАН  
ЭЛЕКТРОННОЙ ПОДПИСЬЮ**

Сертификат: 00ВВ056В7401СВ38D2В3576АСDС8425108  
 Владелец: ФЕДЕРАЛЬНАЯ СЛУЖБА ГОСУДАРСТВЕННОЙ  
 РЕГИСТРАЦИИ, КАДАСТРА И КАРТОГРАФИИ  
 Действителен: с 27.06.2023 по 19.09.2024



Земельный участок

вид объекта недвижимости

Лист № 14 раздела 4

Всего листов раздела 4: 15

Всего разделов: 8

Всего листов выписки: 66

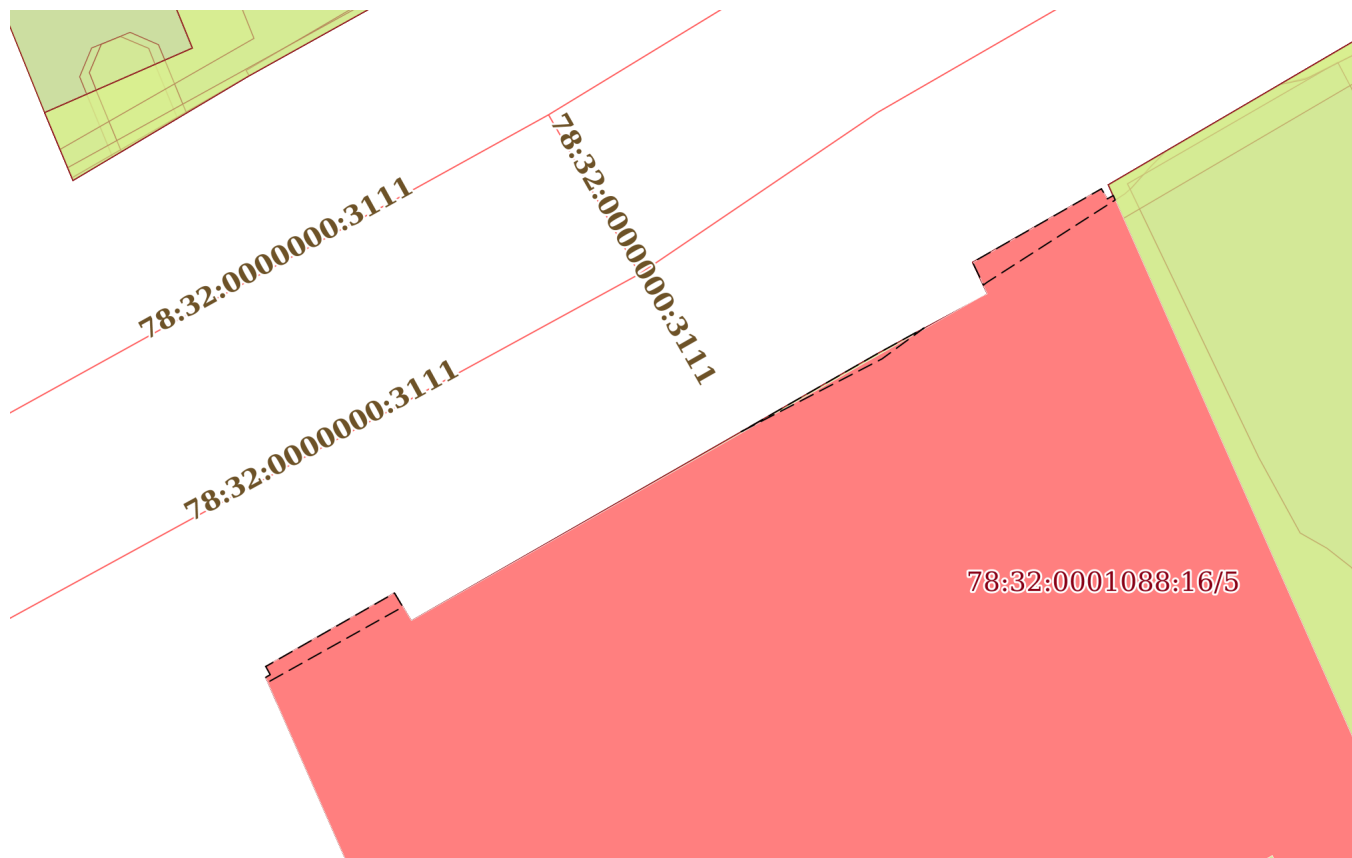
13.08.2024г. № КУВИ-001/2024-205214491

Кадастровый номер:

78:32:0001088:16

План (чертеж, схема) части земельного участка

Учетный номер части: 78:32:0001088:16/16



Масштаб 1:200

Условные обозначения:

ДОКУМЕНТ ПОДПИСАН  
ЭЛЕКТРОННОЙ ПОДПИСЬЮ

Сертификат: 00ВВ056В7401СВ38D2В3576АСDC8425108

Владелец: ФЕДЕРАЛЬНАЯ СЛУЖБА ГОСУДАРСТВЕННОЙ  
РЕГИСТРАЦИИ, КАДАСТРА И КАРТОГРАФИИ  
Действителен: с 27.06.2023 по 19.09.2024

полное наименование должности

инициалы, фамилия

Земельный участок

вид объекта недвижимости

Лист № 15 раздела 4

Всего листов раздела 4: 15

Всего разделов: 8

Всего листов выписки: 66

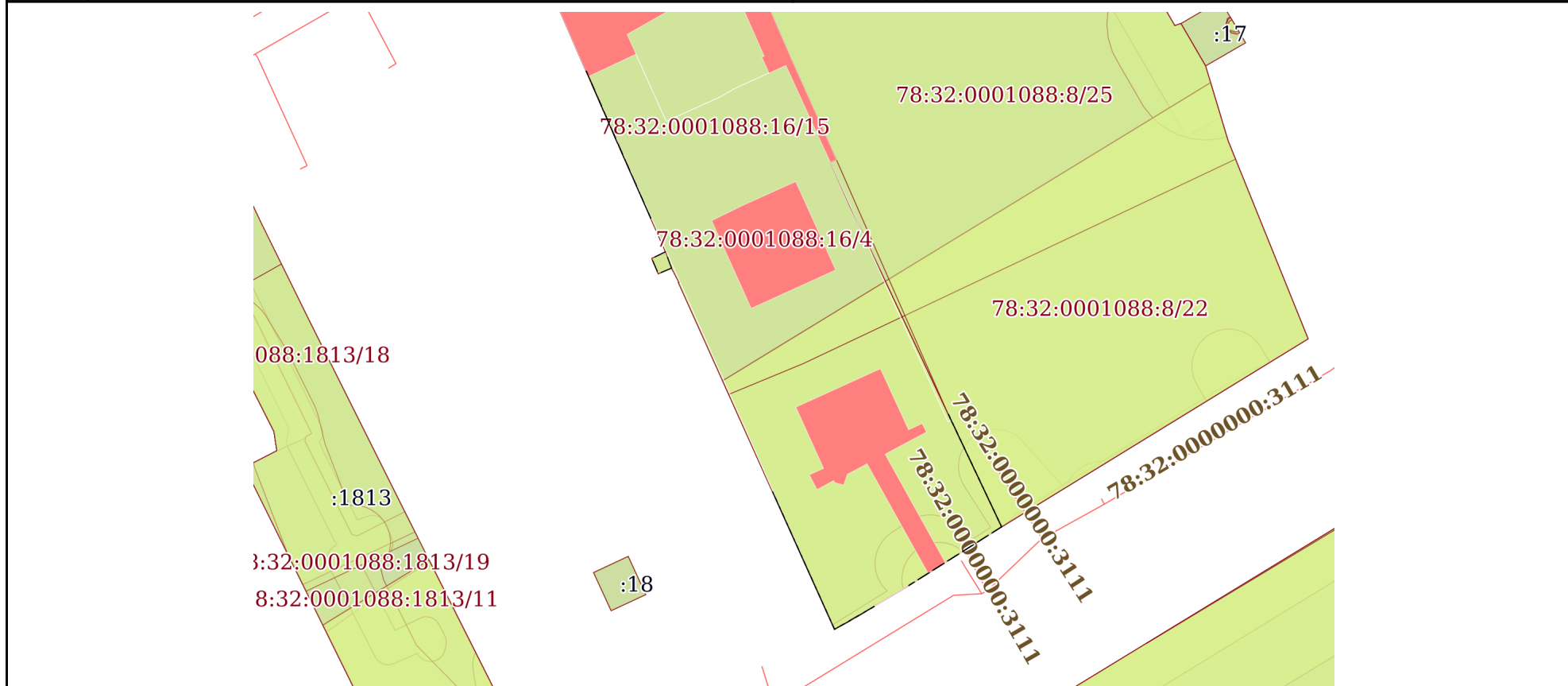
13.08.2024г. № КУВИ-001/2024-205214491

Кадастровый номер:

78:32:0001088:16

План (чертеж, схема) части земельного участка

Учетный номер части: 78:32:0001088:16/17



Масштаб 1:800

Условные обозначения:



ДОКУМЕНТ ПОДПИСАН  
ЭЛЕКТРОННОЙ ПОДПИСЬЮ

Сертификат: 00ВВ056В7401СВ38Д2В3576АСДС8425108

Владелец: ФЕДЕРАЛЬНАЯ СЛУЖБА ГОСУДАРСТВЕННОЙ

РЕГИСТРАЦИИ, КАДАСТРА И КАРТОГРАФИИ

Действителен: с 27.06.2023 по 19.09.2024

полное наименование должности

инициалы, фамилия

## Выписка из Единого государственного реестра недвижимости об объекте недвижимости

## Сведения о частях земельного участка

Земельный участок		
вид объекта недвижимости		
Лист № 1 раздела 4.1	Всего листов раздела 4.1: 7	Всего разделов: 8
Всего листов выписки: 66		
13.08.2024г. № КУВИ-001/2024-205214491		
Кадастровый номер:		78:32:0001088:16
Учетный номер части	Площадь, м2	Содержание ограничения в использовании или ограничения права на объект недвижимости или обременения объекта недвижимости
1	2	3
78:32:0001088:16/3	2619	вид ограничения (обременения): ограничения прав на земельный участок, предусмотренные статьей 56 Земельного кодекса Российской Федерации; Срок действия: не установлен; Содержание ограничения (обременения): Водоохранная зона водного объекта
78:32:0001088:16/4	2619	вид ограничения (обременения): ограничения прав на земельный участок, предусмотренные статьей 56 Земельного кодекса Российской Федерации; Срок действия: не установлен; Содержание ограничения (обременения): Территория объекта культурного наследия
78:32:0001088:16/5	161	вид ограничения (обременения): ограничения прав на земельный участок, предусмотренные статьей 56 Земельного кодекса Российской Федерации; Срок действия: не установлен; Содержание ограничения (обременения): Охранная зона водопроводных сетей
78:32:0001088:16/6	113	вид ограничения (обременения): ограничения прав на земельный участок, предусмотренные статьей 56 Земельного кодекса Российской Федерации; Срок действия: не установлен; Содержание ограничения (обременения): Охранная зона водопроводных сетей
78:32:0001088:16/7	2	вид ограничения (обременения): ограничения прав на земельный участок, предусмотренные статьей 56 Земельного кодекса Российской Федерации; Срок действия: не установлен; Содержание ограничения (обременения): Охранная зона водопроводных сетей
78:32:0001088:16/8	6	вид ограничения (обременения): ограничения прав на земельный участок, предусмотренные статьей 56 Земельного кодекса Российской Федерации; Срок действия: не установлен; Содержание ограничения (обременения): Охранная зона канализационных сетей
78:32:0001088:16/9	25	вид ограничения (обременения): ограничения прав на земельный участок, предусмотренные статьей 56 Земельного кодекса Российской Федерации; Срок действия: не установлен; Содержание ограничения (обременения): Охранная зона канализационных сетей
78:32:0001088:16/10	14	вид ограничения (обременения): ограничения прав на земельный участок, предусмотренные статьей 56 Земельного кодекса Российской Федерации; Срок действия: не установлен; Содержание ограничения (обременения): Охранная зона сетей связи и сооружений связи
78:32:0001088:16/11	955	вид ограничения (обременения): ограничения прав на земельный участок, предусмотренные статьей 56 Земельного кодекса



ДОКУМЕНТ ПОДПИСАН  
ЭЛЕКТРОННОЙ ПОДПИСЬЮ

Сертификат: 00ВВ056В7401СВ38Д2В3576АСДС8425108

Владелец: ФЕДЕРАЛЬНАЯ СЛУЖБА ГОСУДАРСТВЕННОЙ  
РЕГИСТРАЦИИ, КАДАСТРА И КАРТОГРАФИИ  
Действителен: с 27.06.2023 по 19.09.2024

полное наименование должности

инициалы, фамилия

Земельный участок			
вид объекта недвижимости			
Лист № 2 раздела 4.1	Всего листов раздела 4.1: 7	Всего разделов: 8	Всего листов выписки: 66
13.08.2024г. № КУВИ-001/2024-205214491			
Кадастровый номер:		78:32:0001088:16	
		Российской Федерации; Срок действия: не установлен; реквизиты документа-основания: распоряжение от 04.02.2019 № 39-р выдан: Комитет по природопользованию, охране окружающей среды и обеспечению экологической безопасности; Содержание ограничения (обременения): В соответствии со статьей 65 Водного кодекса Российской Федерации от 03.06.2006г. №74-ФЗ; Реестровый номер границы: 78.32.2.197	
78:32:0001088:16/12	955	вид ограничения (обременения): ограничения прав на земельный участок, предусмотренные статьей 56 Земельного кодекса Российской Федерации; Срок действия: не установлен; реквизиты документа-основания: распоряжение от 04.02.2019 № 39-р выдан: Комитет по природопользованию, охране окружающей среды и обеспечению экологической безопасности; Содержание ограничения (обременения): В соответствии со статьей 65 Водного кодекса Российской Федерации от 03.06.2006г. №74-ФЗ; Реестровый номер границы: 78.32.2.198	
78:32:0001088:16/13		вид ограничения (обременения): ограничения прав на земельный участок, предусмотренные статьей 56 Земельного кодекса Российской Федерации; Срок действия: не установлен; реквизиты документа-основания: распоряжение Комитета по природопользованию, охране окружающей среды и обеспечению экологической безопасности "Об утверждении местоположения береговой линии (границы водного объекта), границы водоохранной зоны и границы прибрежной защитной полосы Ново-Адмиралтейского канала (ИД 1326) на территории Санкт-Петербурга" от 04.02.2019 № 39-р выдан: Комитет по природопользованию, охране окружающей среды и обеспечению экологической безопасности Правительства Санкт-Петербурга; Содержание ограничения (обременения): В границах водоохранных зон запрещается: 1) использование сточных вод в целях регулирования плодородия почв; 2) размещение кладбищ, скотомогильников, объектов размещения отходов производства и потребления, химических, взрывчатых, токсичных, отравляющих и ядовитых веществ, пунктов захоронения радиоактивных отходов; 3) осуществление авиационных мер по борьбе с вредными организмами; 4) движение и стоянка транспортных средств (кроме специальных транспортных средств), за исключением их движения по дорогам и стоянки на дорогах и в специально оборудованных местах, имеющих твердое покрытие; 5) строительство и реконструкция автозаправочных станций, складов горюче-смазочных материалов (за исключением случаев, если автозаправочные станции, склады горюче-смазочных материалов размещены на территориях портов, инфраструктуры внутренних водных путей, в том числе баз (сооружений) для стоянки маломерных судов, объектов органов федеральной службы безопасности), станций технического обслуживания, используемых для технического осмотра и ремонта транспортных средств, осуществление мойки транспортных средств; 6) размещение специализированных хранилищ пестицидов и агрохимикатов, применение пестицидов и агрохимикатов; 7) сброс сточных, в том числе дренажных, вод; 8) разведка и добыча общераспространенных полезных ископаемых (за исключением случаев, если разведка и добыча общераспространенных полезных ископаемых осуществляются пользователями недр, осуществляющими разведку и добычу иных видов полезных ископаемых, в границах предоставленных им в соответствии с законодательством Российской Федерации о недрах горных отводов и (или) геологических отводов на основании утвержденного технического	



ДОКУМЕНТ ПОДПИСАН  
ЭЛЕКТРОННОЙ ПОДПИСЬЮ

Сертификат: 00BV056B7401CB38D2B3576ACDC8425108

Владелец: ФЕДЕРАЛЬНАЯ СЛУЖБА ГОСУДАРСТВЕННОЙ

РЕГИСТРАЦИИ, КАДАСТРА И КАРТОГРАФИИ

Действителен: с 27.06.2023 по 19.09.2024

полное наименование должности

инициалы, фамилия

Земельный участок			
вид объекта недвижимости			
Лист № 3 раздела 4.1	Всего листов раздела 4.1: 7	Всего разделов: 8	Всего листов выписки: 66
13.08.2024г. № КУВИ-001/2024-205214491			
Кадастровый номер:		78:32:0001088:16	
		проекта в соответствии со статьей 19.1 Закона Российской Федерации от 21 февраля 1992 года N 2395-I "О недрах").; Реестровый номер границы: 78:32-6.148; Вид объекта реестра границ: Зона с особыми условиями использования территории; Вид зоны по документу: Водоохранная зона Адмиралтейского канала (ИД 1326); Тип зоны: Водоохранная зона	
78:32:0001088:16/14		вид ограничения (обременения): ограничения прав на земельный участок, предусмотренные статьей 56 Земельного кодекса Российской Федерации; Срок действия: не установлен; реквизиты документа-основания: распоряжение Комитета по природопользованию, охране окружающей среды и обеспечению экологической безопасности "Об утверждении местоположения береговой линии (границы водного объекта), границы водоохранной зоны и границы прибрежной защитной полосы Адмиралтейского канала (ИД 1326) на территории Санкт-Петербурга" от 04.02.2019 № 39-р выдан: Комитет по природопользованию, охране окружающей среды и обеспечению экологической безопасности Правительства Санкт-Петербурга; Содержание ограничения (обременения): В границах прибрежных защитных полос запрещается: 1) использование сточных вод в целях регулирования плодородия почв; 2) размещение кладбищ, скотомогильников, объектов размещения отходов производства и потребления, химических, взрывчатых, токсичных, отравляющих и ядовитых веществ, пунктов захоронения радиоактивных отходов; 3) осуществление авиационных мер по борьбе с вредными организмами; 4) движение и стоянка транспортных средств (кроме специальных транспортных средств), за исключением их движения по дорогам и стоянки на дорогах и в специально оборудованных местах, имеющих твердое покрытие; 5) строительство и реконструкция автозаправочных станций, складов горюче-смазочных материалов (за исключением случаев, если автозаправочные станции, склады горюче-смазочных материалов размещены на территориях портов, инфраструктуры внутренних водных путей, в том числе баз (сооружений) для стоянки маломерных судов, объектов органов федеральной службы безопасности), станций технического обслуживания, используемых для технического осмотра и ремонта транспортных средств, осуществление мойки транспортных средств; 6) размещение специализированных хранилищ пестицидов и агрохимикатов, применение пестицидов и агрохимикатов; 7) сброс сточных, в том числе дренажных, вод; 8) разведка и добыча общераспространенных полезных ископаемых (за исключением случаев, если разведка и добыча общераспространенных полезных ископаемых осуществляются пользователями недр, осуществляющими разведку и добычу иных видов полезных ископаемых, в границах предоставленных им в соответствии с законодательством Российской Федерации о недрах горных отводов и (или) геологических отводов на основании утвержденного технического проекта в соответствии со статьей 19.1 Закона Российской Федерации от 21 февраля 1992 года N 2395-I "О недрах"); 9) распашка земель; 10) размещение отвалов размываемых грунтов; 11) выпас сельскохозяйственных животных и организация для них летних лагерей, ванн.; Реестровый номер границы: 78:32-6.63; Вид объекта реестра границ: Зона с особыми условиями использования территории; Вид зоны по документу: Прибрежная защитная полоса Адмиралтейского канала (ИД 1326); Тип зоны: Прибрежная защитная полоса	
78:32:0001088:16/15	1761	вид ограничения (обременения): ограничения прав на земельный участок, предусмотренные статьей 56 Земельного кодекса	



ДОКУМЕНТ ПОДПИСАН  
ЭЛЕКТРОННОЙ ПОДПИСЬЮ

Сертификат: 00BV056B7401CB38D2B3576ACDC8425108

Владелец: ФЕДЕРАЛЬНАЯ СЛУЖБА ГОСУДАРСТВЕННОЙ  
РЕГИСТРАЦИИ, КАДАСТРА И КАРТОГРАФИИ  
Действителен: с 27.06.2023 по 19.09.2024

полное наименование должности

инициалы, фамилия

Земельный участок			
вид объекта недвижимости			
Лист № 4 раздела 4.1	Всего листов раздела 4.1: 7	Всего разделов: 8	Всего листов выписки: 66
13.08.2024г. № КУВИ-001/2024-205214491			
Кадастровый номер:		78:32:0001088:16	
		<p>Российской Федерации; Срок действия: не установлен; реквизиты документа-основания: распоряжение Комитет по природопользованию, охране окружающей среды и обеспечению экологической безопасности Правительства Санкт-Петербурга "О внесении изменений в распоряжение Комитет по природопользованию, охране окружающей среды и обеспечению экологической безопасности от 02.08.2018 № 246-р" от 21.06.2021 № 252-р выдан: Комитет по природопользованию, охране окружающей среды и обеспечению экологической безопасности Правительства Санкт-Петербурга; Содержание ограничения (обременения): В границах водоохранных зон запрещается: 1) использование сточных вод в целях регулирования плодородия почв; 2) размещение кладбищ, скотомогильников, объектов размещения отходов производства и потребления, химических, взрывчатых, токсичных, отравляющих и ядовитых веществ, пунктов захоронения радиоактивных отходов; 3) осуществление авиационных мер по борьбе с вредными организмами; 4) движение и стоянка транспортных средств (кроме специальных транспортных средств), за исключением их движения по дорогам и стоянки на дорогах и в специально оборудованных местах, имеющих твердое покрытие; 5) строительство и реконструкция автозаправочных станций, складов горюче-смазочных материалов (за исключением случаев, если автозаправочные станции, склады горюче-смазочных материалов размещены на территориях портов, инфраструктуры внутренних водных путей, в том числе баз (сооружений) для стоянки маломерных судов, объектов органов федеральной службы безопасности), станций технического обслуживания, используемых для технического осмотра и ремонта транспортных средств, осуществление мойки транспортных средств; 6) размещение специализированных хранилищ пестицидов и агрохимикатов, применение пестицидов и агрохимикатов; 7) сброс сточных, в том числе дренажных, вод; 8) разведка и добыча общераспространенных полезных ископаемых (за исключением случаев, если разведка и добыча общераспространенных полезных ископаемых осуществляются пользователями недр, осуществляющими разведку и добычу иных видов полезных ископаемых, в границах предоставленных им в соответствии с законодательством Российской Федерации о недрах горных отводов и (или) геологических отводов на основании утвержденного технического проекта в соответствии со статьей 19.1 Закона Российской Федерации от 21 февраля 1992 года N 2395-1 "О недрах"); Реестровый номер границы: 78:00-6.474; Вид объекта реестра границ: Зона с особыми условиями использования территории; Вид зоны по документу: Водоохранная зона реки Невы (ИД 1241); Тип зоны: Водоохранная зона</p>	
78:32:0001088:16/16	4	<p>вид ограничения (обременения): ограничения прав на земельный участок, предусмотренные статьей 56 Земельного кодекса Российской Федерации; Срок действия: не установлен; реквизиты документа-основания: решение о согласовании границ охранной зоны объекта электросетевого хозяйства от 23.09.2023 № 19-3973/РС выдан: Федеральная служба по экологическому, технологическому и атомному надзору (Ростехнадзор) Северо-Западное управление; Содержание ограничения (обременения): Ограничения предусмотрены п. 8-11, раздела III Правил установления охранных зон объектов электросетевого хозяйства и особых условий использования земельных участков, расположенных в границах таких зон, утв. Постановлением Правительства РФ от 24.02.2009 № 160 «О порядке установления охранных зон объектов электросетевого</p>	



ДОКУМЕНТ ПОДПИСАН  
ЭЛЕКТРОННОЙ ПОДПИСЬЮ

Сертификат: 00BV056B7401CB38D2B3576ACDC8425108

Владелец: ФЕДЕРАЛЬНАЯ СЛУЖБА ГОСУДАРСТВЕННОЙ  
РЕГИСТРАЦИИ, КАДАСТРА И КАРТОГРАФИИ  
Действителен: с 27.06.2023 по 19.09.2024

полное наименование должности

инициалы, фамилия

Земельный участок			
вид объекта недвижимости			
Лист № 5 раздела 4.1	Всего листов раздела 4.1: 7	Всего разделов: 8	Всего листов выписки: 66
13.08.2024г. № КУВИ-001/2024-205214491			
Кадастровый номер:		78:32:0001088:16	

хозяйства и особых условий использования земельных участков, расположенных в границах таких зон» (ред. от 21.12.2018).

8. В охранных зонах запрещается осуществлять любые действия, которые могут нарушить безопасную работу объектов электросетевого хозяйства, в том числе привести к их повреждению или уничтожению, и (или) повлечь причинение вреда жизни, здоровью граждан и имуществу физических или юридических лиц, а также повлечь нанесение экологического ущерба и возникновение пожаров, в том числе: а) набрасывать на провода и опоры воздушных линий электропередачи посторонние предметы, а также подниматься на опоры воздушных линий электропередачи; б) размещать любые объекты и предметы (материалы) в пределах созданных в соответствии с требованиями нормативно-технических документов проходов и подъездов для доступа к объектам электросетевого хозяйства, а также проводить любые работы и возводить сооружения, которые могут препятствовать доступу к объектам электросетевого хозяйства, без создания необходимых для такого доступа проходов и подъездов; в) находиться в пределах огороженной территории и помещениях распределительных устройств и подстанций, открывать двери и люки распределительных устройств и подстанций, производить переключения и подключения в электрических сетях (указанное требование не распространяется на работников, занятых выполнением разрешенных в установленном порядке работ), разводить огонь в пределах охранных зон вводных и распределительных устройств и подстанций, воздушных линий электропередачи, а также в охранных зонах кабельных линий электропередачи; г) размещать свалки; д) производить работы ударными механизмами, сбрасывать тяжести массой свыше 5 тонн, производить сброс и слив едких и коррозионных веществ и горюче-смазочных материалов (в охранных зонах подземных кабельных линий электропередачи). 9. В охранных зонах, установленных для объектов электросетевого хозяйства напряжением свыше 1000 вольт, помимо действий, предусмотренных пунктом 8 настоящих Правил, запрещается: а) складировать или размещать хранилища любых, в том числе горюче-смазочных, материалов; б) размещать детские и спортивные площадки, стадионы, рынки, торговые точки, полевые станы, загоны для скота, гаражи и стоянки всех видов машин и механизмов, проводить любые мероприятия, связанные с большим скоплением людей, не занятых выполнением разрешенных в установленном порядке работ (в охранных зонах воздушных линий электропередачи); в) использовать (запускать) любые летательные аппараты, в том числе воздушных змеев, спортивные модели летательных аппаратов (в охранных зонах воздушных линий электропередачи); г) бросать якоря с судов и осуществлять их проход с отданными якорями, цепями, лотами, волокушами и тралами (в охранных зонах подводных кабельных линий электропередачи); д) осуществлять проход судов с поднятыми стрелами кранов и других механизмов (в охранных зонах воздушных линий электропередачи). 10. В пределах охранных зон без письменного решения о согласовании сетевых организаций юридическим и физическим лицам запрещаются: а) строительство, капитальный ремонт, реконструкция или снос зданий и сооружений; б) горные, взрывные, мелиоративные работы, в том числе связанные с временным затоплением земель; в) посадка и вырубка деревьев и кустарников; г) дноуглубительные, землечерпальные и погрузочно-разгрузочные работы, добыча рыбы, других водных животных и растений придонными орудиями лова, устройство

 ДОКУМЕНТ ПОДПИСАН ЭЛЕКТРОННОЙ ПОДПИСЬЮ Сертификат: 00BV056B7401CB38D2B3576ACDC8425108 Владелец: ФЕДЕРАЛЬНАЯ СЛУЖБА ГОСУДАРСТВЕННОЙ РЕГИСТРАЦИИ, КАДАСТРА И КАРТОГРАФИИ Действителен: с 27.06.2023 по 19.09.2024	инициалы, фамилия
полное наименование должности	

Земельный участок			
вид объекта недвижимости			
Лист № 6 раздела 4.1	Всего листов раздела 4.1: 7	Всего разделов: 8	Всего листов выписки: 66

13.08.2024г. № КУВИ-001/2024-205214491

Кадастровый номер: 78:32:0001088:16

		<p>водопоев, колка и заготовка льда (в охранных зонах подводных кабельных линий электропередачи); д) проход судов, у которых расстояние по вертикали от верхнего крайнего габарита с грузом или без груза до нижней точки провеса проводов переходов воздушных линий электропередачи через водоемы менее минимально допустимого расстояния, в том числе с учетом максимального уровня подъема воды при паводке; е) проезд машин и механизмов, имеющих общую высоту с грузом или без груза от поверхности дороги более 4,5 метра (в охранных зонах воздушных линий электропередачи); ж) земляные работы на глубине более 0,3 метра (на вспахиваемых землях на глубине более 0,45 метра), а также планировка грунта (в охранных зонах подземных кабельных линий электропередачи); з) полив сельскохозяйственных культур в случае, если высота струи воды может составить свыше 3 метров (в охранных зонах воздушных линий электропередачи); и) полевые сельскохозяйственные работы с применением сельскохозяйственных машин и оборудования высотой более 4 метров (в охранных зонах воздушных линий электропередачи) или полевые сельскохозяйственные работы, связанные с вспашкой земли (в охранных зонах кабельных линий электропередачи). 11. В охранных зонах, установленных для объектов электросетевого хозяйства напряжением до 1000 вольт, помимо действий, предусмотренных пунктом 8 настоящих Правил, без письменного решения о согласовании сетевых организаций запрещается: а) размещать детские и спортивные площадки, стадионы, рынки, торговые точки, полевые станы, загоны для скота, гаражи и стоянки всех видов машин и механизмов, садовые, огородные земельные участки и иные объекты недвижимости, расположенные в границах территории ведения гражданами садоводства или огородничества для собственных нужд, объекты жилищного строительства, в том числе индивидуального (в охранных зонах воздушных линий электропередачи); б) складировать или размещать хранилища любых, в том числе горюче-смазочных, материалов; в) устраивать причалы для стоянки судов, барж и плавучих кранов, бросать якоря с судов и осуществлять их проход с отданными якорями, цепями, лотами, волокушами и тралами (в охранных зонах подводных кабельных линий электропередачи). ; Реестровый номер границы: 78:32-6.1163; Вид объекта реестра границ: Зона с особыми условиями использования территории; Вид зоны по документу: Охранная зона объекта электросетевого хозяйства - КЛ 10 кВ 5386-5192/ было 5192-5309; Тип зоны: Охранная зона инженерных коммуникаций</p>
78:32:0001088:16/17	5	<p>вид ограничения (обременения): ограничения прав на земельный участок, предусмотренные статьей 56 Земельного кодекса Российской Федерации; Срок действия: не установлен; реквизиты документа-основания: законом Санкт-Петербурга «О границах объединенных зон охраны объектов культурного наследия, расположенных на территории Санкт-Петербурга, режимах использования земель и требованиях к градостроительным регламентам в границах указанным зон. от 19.01.2009 № 820-7 выдан: Комитет по государственному контролю, использованию и охране памятников истории и культуры Правительства Санкт-Петербурга; Содержание ограничения (обременения): РЕЖИМЫ ИСПОЛЬЗОВАНИЯ ЗЕМЕЛЬ И ТРЕБОВАНИЯ К ГРАДОСТРОИТЕЛЬНЫМ РЕГЛАМЕНТАМ В ГРАНИЦАХ ОБЪЕДИНЕННЫХ ЗОН ОХРАНЫ ОБЪЕКТОВ КУЛЬТУРНОГО НАСЛЕДИЯ, РАСПОЛОЖЕННЫХ НА ТЕРРИТОРИИ</p>



ДОКУМЕНТ ПОДПИСАН  
ЭЛЕКТРОННОЙ ПОДПИСЬЮ

Сертификат: 00ВВ056В7401СВ38Д2В3576АСДС8425108

Владелец: ФЕДЕРАЛЬНАЯ СЛУЖБА ГОСУДАРСТВЕННОЙ

РЕГИСТРАЦИИ, КАДАСТРА И КАРТОГРАФИИ

Действителен: с 27.06.2023 по 19.09.2024

полное наименование должности

инициалы, фамилия



Земельный участок			
вид объекта недвижимости			
Лист № 7 раздела 4.1	Всего листов раздела 4.1: 7	Всего разделов: 8	Всего листов выписки: 66
13.08.2024г. № КУВИ-001/2024-205214491			
Кадастровый номер:		78:32:0001088:16	
		САНКТ-ПЕТЕРБУРГА установлены Законом Санкт-Петербурга от 19 января 2009 г. № 820-7.; Реестровый номер границы: 78:00-6.1221; Вид объекта реестра границ: Зона с особыми условиями использования территории; Вид зоны по документу: Единая охранная зона объектов культурного наследия, расположенных в исторически сложившихся центральных районах Санкт-Петербурга (ООЗ); Тип зоны: Зона охраны объекта культурного наследия	

полное наименование должности	 ДОКУМЕНТ ПОДПИСАН ЭЛЕКТРОННОЙ ПОДПИСЬЮ Сертификат: 00BV056B7401CB38D2B3576ACDC8425108 Владелец: ФЕДЕРАЛЬНАЯ СЛУЖБА ГОСУДАРСТВЕННОЙ РЕГИСТРАЦИИ, КАДАСТРА И КАРТОГРАФИИ Действителен: с 27.06.2023 по 19.09.2024	инициалы, фамилия
-------------------------------	---	-------------------

Выписка из Единого государственного реестра недвижимости об объекте недвижимости

Сведения о частях земельного участка

Земельный участок			
вид объекта недвижимости			

Лист № 1 раздела 4.2	Всего листов раздела 4.2: 21	Всего разделов: 8	Всего листов выписки: 66
----------------------	------------------------------	-------------------	--------------------------

13.08.2024г. № КУВИ-001/2024-205214491

Кадастровый номер: 78:32:0001088:16

Сведения о характерных точках границы части (частей) земельного участка			
Учетный номер части: 78:32:0001088:16/3			
Система координат СК-1964			

Номер точки	Координаты, м		Описание закрепления на местности	Средняя квадратичная погрешность определения координат характерных точек границ земельного участка, м
	X	Y		
1	2	3	4	5
1	93768.97	112166.93	-	-
2	93770.94	112170.38	-	-
3	93770.19	112170.83	-	-
4	93777.35	112183.31	-	-
5	93778.86	112186.07	-	-
6	93778.96	112186.28	-	-
7	93779.81	112185.88	-	-
8	93781.78	112189.33	-	-
9	93781.51	112189.49	-	-
10	93781.6	112189.65	-	-
11	93765.43	112196.78	-	-
12	93752.71	112202.31	-	-
13	93739.16	112208.4	-	-
14	93738.79	112207.61	-	-
15	93732.83	112210.26	-	-
16	93689.61	112230.7	-	-
17	93683.34	112220.81	-	-
18	93681.69	112218.16	-	-
19	93678.86	112213.49	-	-
20	93677.03	112210.4	-	-
21	93675.78	112208.14	-	-

	 <p>ДОКУМЕНТ ПОДПИСАН ЭЛЕКТРОННОЙ ПОДПИСЬЮ</p> <p>Сертификат: 00BV056B7401CB38D2B3576ACDC8425108 Владелец: ФЕДЕРАЛЬНАЯ СЛУЖБА ГОСУДАРСТВЕННОЙ РЕГИСТРАЦИИ, КАДАСТРА И КАРТОГРАФИИ Действителен: с 27.06.2023 по 19.09.2024</p>	
полное наименование должности	инициалы, фамилия	

Земельный участок				
вид объекта недвижимости				
Лист № 2 раздела 4.2		Всего листов раздела 4.2: 21		Всего разделов: 8
13.08.2024г. № КУВИ-001/2024-205214491				
Кадастровый номер:			78:32:0001088:16	
1	2	3	4	5
22	93722.56	112187.07	-	-
23	93722.59	112187.14	-	-
24	93724.52	112186.14	-	-
25	93723.76	112184.35	-	-
26	93725.82	112183.47	-	-
27	93726.72	112185.32	-	-
28	93728.39	112184.6	-	-
29	93742.2	112178.49	-	-
30	93752.75	112173.92	-	-
31	93768.68	112166.93	-	-
32	93768.75	112167.05	-	-
1	93768.97	112166.93	-	-



ДОКУМЕНТ ПОДПИСАН  
ЭЛЕКТРОННОЙ ПОДПИСЬЮ

Сертификат: 00ВВ056В7401СВ38D2В3576АСDС8425108

Владелец: ФЕДЕРАЛЬНАЯ СЛУЖБА ГОСУДАРСТВЕННОЙ  
РЕГИСТРАЦИИ, КАДАСТРА И КАРТОГРАФИИ  
Действителен: с 27.06.2023 по 19.09.2024

полное наименование должности

инициалы, фамилия

Земельный участок			
вид объекта недвижимости			

Лист № 3 раздела 4.2	Всего листов раздела 4.2: 21	Всего разделов: 8	Всего листов выписки: 66
----------------------	------------------------------	-------------------	--------------------------

13.08.2024г. № КУВИ-001/2024-205214491

Кадастровый номер: 78:32:0001088:16

Сведения о характерных точках границы части (частей) земельного участка

Учетный номер части: 78:32:0001088:16/4

Система координат СК-1964

Номер точки	Координаты, м		Описание закрепления на местности	Средняя квадратичная погрешность определения координат характерных точек границ земельного участка, м
	X	Y		
1	2	3	4	5
1	93768.97	112166.93	-	-
2	93770.94	112170.38	-	-
3	93770.19	112170.83	-	-
4	93777.35	112183.31	-	-
5	93778.86	112186.07	-	-
6	93778.96	112186.28	-	-
7	93779.81	112185.88	-	-
8	93781.78	112189.33	-	-
9	93781.51	112189.49	-	-
10	93781.6	112189.65	-	-
11	93765.43	112196.78	-	-
12	93752.71	112202.31	-	-
13	93739.16	112208.4	-	-
14	93738.79	112207.61	-	-
15	93732.83	112210.26	-	-
16	93689.61	112230.7	-	-
17	93683.34	112220.81	-	-
18	93681.69	112218.16	-	-
19	93678.86	112213.49	-	-
20	93677.03	112210.4	-	-
21	93675.78	112208.14	-	-
22	93722.56	112187.07	-	-
23	93722.59	112187.14	-	-
24	93724.52	112186.14	-	-



ДОКУМЕНТ ПОДПИСАН  
ЭЛЕКТРОННОЙ ПОДПИСЬЮ

Сертификат: 00ВВ056В7401СВ38D2В3576АСDС8425108

Владелец: ФЕДЕРАЛЬНАЯ СЛУЖБА ГОСУДАРСТВЕННОЙ

РЕГИСТРАЦИИ, КАДАСТРА И КАРТОГРАФИИ

Действителен: с 27.06.2023 по 19.09.2024

полное наименование должности

инициалы, фамилия

Земельный участок				
вид объекта недвижимости				
Лист № 4 раздела 4.2		Всего листов раздела 4.2: 21		Всего разделов: 8
13.08.2024г. № КУВИ-001/2024-205214491				
Кадастровый номер:			78:32:0001088:16	
1	2	3	4	5
25	93723.76	112184.35	-	-
26	93725.82	112183.47	-	-
27	93726.72	112185.32	-	-
28	93728.39	112184.6	-	-
29	93742.2	112178.49	-	-
30	93752.75	112173.92	-	-
31	93768.68	112166.93	-	-
32	93768.75	112167.05	-	-
1	93768.97	112166.93	-	-

полное наименование должности	 <p>ДОКУМЕНТ ПОДПИСАН ЭЛЕКТРОННОЙ ПОДПИСЬЮ</p> <p>Сертификат: 00ВВ056В7401СВ38D2В3576АСDС8425108</p> <p>Владелец: ФЕДЕРАЛЬНАЯ СЛУЖБА ГОСУДАРСТВЕННОЙ РЕГИСТРАЦИИ, КАДАСТРА И КАРТОГРАФИИ</p> <p>Действителен: с 27.06.2023 по 19.09.2024</p>	инициалы, фамилия

Земельный участок			
вид объекта недвижимости			
Лист № 5 раздела 4.2	Всего листов раздела 4.2: 21	Всего разделов: 8	Всего листов выписки: 66

13.08.2024г. № КУВИ-001/2024-205214491

Кадастровый номер: 78:32:0001088:16

Сведения о характерных точках границы части (частей) земельного участка			
Учетный номер части: 78:32:0001088:16/5			
Система координат СК-1964			

Номер точки	Координаты, м		Описание закрепления на местности	Средняя квадратичная погрешность определения координат характерных точек границ земельного участка, м
	X	Y		
1	2	3	4	5
1	93776.32	112181.51	-	-
2	93777.35	112183.31	-	-
3	93778.86	112186.07	-	-
4	93778.96	112186.28	-	-
5	93779.81	112185.88	-	-
6	93781.78	112189.33	-	-
7	93781.51	112189.49	-	-
8	93781.6	112189.65	-	-
9	93765.43	112196.78	-	-
10	93765.32	112196.83	-	-
11	93764.54	112196.34	-	-
12	93763.86	112195.74	-	-
13	93763.28	112195.03	-	-
14	93762.83	112194.24	-	-
15	93762.52	112193.38	-	-
16	93762.35	112192.48	-	-
17	93762.33	112191.57	-	-
18	93762.46	112190.67	-	-
19	93762.74	112189.8	-	-
20	93763.15	112188.99	-	-
21	93763.7	112188.26	-	-
22	93764.35	112187.62	-	-
23	93765.11	112187.11	-	-
1	93776.32	112181.51	-	-



ДОКУМЕНТ ПОДПИСАН  
ЭЛЕКТРОННОЙ ПОДПИСЬЮ

Сертификат: 00ВВ056В7401СВ38Д2В3576АСДС8425108

Владелец: ФЕДЕРАЛЬНАЯ СЛУЖБА ГОСУДАРСТВЕННОЙ

РЕГИСТРАЦИИ, КАДАСТРА И КАРТОГРАФИИ

Действителен: с 27.06.2023 по 19.09.2024

полное наименование должности

инициалы, фамилия

Земельный участок			
вид объекта недвижимости			

Лист № 6 раздела 4.2	Всего листов раздела 4.2: 21	Всего разделов: 8	Всего листов выписки: 66
----------------------	------------------------------	-------------------	--------------------------

13.08.2024г. № КУВИ-001/2024-205214491

Кадастровый номер: 78:32:0001088:16

Сведения о характерных точках границы части (частей) земельного участка

Учетный номер части: 78:32:0001088:16/6

Система координат СК-1964

Номер точки	Координаты, м		Описание закрепления на местности	Средняя квадратичная погрешность определения координат характерных точек границ земельного участка, м
	X	Y		
1	2	3	4	5
1	93676.37	112207.87	-	-
2	93680.97	112215.26	-	-
3	93681.57	112214.69	-	-
4	93682.26	112214.23	-	-
5	93683.01	112213.9	-	-
6	93683.81	112213.69	-	-
7	93684.63	112213.61	-	-
8	93685.46	112213.68	-	-
9	93686.26	112213.87	-	-
10	93687.02	112214.2	-	-
11	93687.71	112214.65	-	-
12	93688.32	112215.21	-	-
13	93688.84	112215.86	-	-
14	93690.42	112218.25	-	-
15	93690.82	112219.02	-	-
16	93691.09	112219.86	-	-
17	93691.22	112220.73	-	-
18	93691.2	112221.6	-	-
19	93691.04	112222.46	-	-
20	93690.73	112223.29	-	-
21	93690.29	112224.05	-	-
22	93689.73	112224.72	-	-
23	93689.06	112225.29	-	-
24	93688.31	112225.75	-	-



ДОКУМЕНТ ПОДПИСАН  
ЭЛЕКТРОННОЙ ПОДПИСЬЮ

Сертификат: 00ВВ056В7401СВ38Д2В3576АСДС8425108

Владелец: ФЕДЕРАЛЬНАЯ СЛУЖБА ГОСУДАРСТВЕННОЙ

РЕГИСТРАЦИИ, КАДАСТРА И КАРТОГРАФИИ

Действителен: с 27.06.2023 по 19.09.2024

полное наименование должности

инициалы, фамилия

Земельный участок				
вид объекта недвижимости				
Лист № 7 раздела 4.2		Всего листов раздела 4.2: 21		Всего разделов: 8
13.08.2024г. № КУВИ-001/2024-205214491				
Кадастровый номер:			78:32:0001088:16	
1	2	3	4	5
25	93687.5	112226.07	-	-
26	93689.53	112229.24	-	-
27	93695.07	112225.69	-	-
28	93695.77	112225.31	-	-
29	93696.52	112225.04	-	-
30	93697.3	112224.91	-	-
31	93698.1	112224.9	-	-
32	93698.89	112225.01	-	-
33	93699.64	112225.25	-	-
34	93700.36	112225.62	-	-
35	93689.61	112230.7	-	-
36	93683.34	112220.81	-	-
37	93681.69	112218.16	-	-
38	93678.86	112213.49	-	-
39	93677.03	112210.4	-	-
40	93675.78	112208.14	-	-
1	93676.37	112207.87	-	-

полное наименование должности	 <p>ДОКУМЕНТ ПОДПИСАН ЭЛЕКТРОННОЙ ПОДПИСЬЮ</p> <p>Сертификат: 00ВВ056В7401СВ38D2В3576АСDС8425108 Владелец: ФЕДЕРАЛЬНАЯ СЛУЖБА ГОСУДАРСТВЕННОЙ РЕГИСТРАЦИИ, КАДАСТРА И КАРТОГРАФИИ Действителен: с 27.06.2023 по 19.09.2024</p>	инициалы, фамилия



Земельный участок			
вид объекта недвижимости			
Лист № 8 раздела 4.2	Всего листов раздела 4.2: 21	Всего разделов: 8	Всего листов выписки: 66

13.08.2024г. № КУВИ-001/2024-205214491

Кадастровый номер: 78:32:0001088:16

Сведения о характерных точках границы части (частей) земельного участка				
Учетный номер части: 78:32:0001088:16/7				
Система координат СК-1964				
Номер точки	Координаты, м		Описание закрепления на местности	Средняя квадратичная погрешность определения координат характерных точек границ земельного участка, м
	X	Y		
1	2	3	4	5
1	93768.68	112166.93	-	-
2	93768.75	112167.05	-	-
3	93768.97	112166.93	-	-
4	93770.94	112170.38	-	-
5	93770.39	112170.71	-	-
6	93768.39	112167.06	-	-
1	93768.68	112166.93	-	-



ДОКУМЕНТ ПОДПИСАН  
ЭЛЕКТРОННОЙ ПОДПИСЬЮ

Сертификат: 00ВВ056В7401СВ38D2В3576АСDС8425108

Владелец: ФЕДЕРАЛЬНАЯ СЛУЖБА ГОСУДАРСТВЕННОЙ

РЕГИСТРАЦИИ, КАДАСТРА И КАРТОГРАФИИ

Действителен: с 27.06.2023 по 19.09.2024

полное наименование должности

инициалы, фамилия

Земельный участок			
вид объекта недвижимости			
Лист № 9 раздела 4.2	Всего листов раздела 4.2: 21	Всего разделов: 8	Всего листов выписки: 66

13.08.2024г. № КУВИ-001/2024-205214491

Кадастровый номер: 78:32:0001088:16

Сведения о характерных точках границы части (частей) земельного участка			
Учетный номер части: 78:32:0001088:16/8			
Система координат СК-1964			

Номер точки	Координаты, м		Описание закрепления на местности	Средняя квадратичная погрешность определения координат характерных точек границ земельного участка, м
	X	Y		
1	2	3	4	5
1	93774.63	112178.57	-	-
2	93777.35	112183.31	-	-
3	93778.27	112185	-	-
4	93776.27	112183.26	-	-
5	93775.66	112182.64	-	-
6	93775.17	112181.92	-	-
7	93774.82	112181.13	-	-
8	93774.6	112180.29	-	-
9	93774.54	112179.43	-	-
1	93774.63	112178.57	-	-



ДОКУМЕНТ ПОДПИСАН  
ЭЛЕКТРОННОЙ ПОДПИСЬЮ

Сертификат: 00ВВ056В7401СВ38D2В3576АСDC8425108

Владелец: ФЕДЕРАЛЬНАЯ СЛУЖБА ГОСУДАРСТВЕННОЙ  
РЕГИСТРАЦИИ, КАДАСТРА И КАРТОГРАФИИ  
Действителен: с 27.06.2023 по 19.09.2024

полное наименование должности

инициалы, фамилия

Земельный участок			
вид объекта недвижимости			
Лист № 10 раздела 4.2	Всего листов раздела 4.2: 21	Всего разделов: 8	Всего листов выписки: 66

13.08.2024г. № КУВИ-001/2024-205214491

Кадастровый номер: 78:32:0001088:16

Сведения о характерных точках границы части (частей) земельного участка			
Учетный номер части: 78:32:0001088:16/9			
Система координат СК-1964			

Номер точки	Координаты, м		Описание закрепления на местности	Средняя квадратичная погрешность определения координат характерных точек границ земельного участка, м
	X	Y		
1	2	3	4	5
1	93686.31	112225.5	-	-
2	93683.34	112220.81	-	-
3	93681.69	112218.16	-	-
4	93681.24	112217.41	-	-
5	93682.07	112217.26	-	-
6	93682.91	112217.25	-	-
7	93683.75	112217.39	-	-
8	93684.55	112217.67	-	-
9	93685.29	112218.08	-	-
10	93685.95	112218.6	-	-
11	93686.51	112219.23	-	-
12	93686.96	112219.95	-	-
13	93687.28	112220.73	-	-
14	93687.47	112221.56	-	-
15	93687.51	112222.4	-	-
16	93687.41	112223.24	-	-
17	93687.17	112224.05	-	-
18	93686.8	112224.81	-	-
1	93686.31	112225.5	-	-



ДОКУМЕНТ ПОДПИСАН  
ЭЛЕКТРОННОЙ ПОДПИСЬЮ

Сертификат: 00BV056B7401CB38D2B3576ACDC8425108

Владелец: ФЕДЕРАЛЬНАЯ СЛУЖБА ГОСУДАРСТВЕННОЙ

РЕГИСТРАЦИИ, КАДАСТРА И КАРТОГРАФИИ

Действителен: с 27.06.2023 по 19.09.2024

полное наименование должности

инициалы, фамилия

## Земельный участок

вид объекта недвижимости

Лист № 11 раздела 4.2

Всего листов раздела 4.2: 21

Всего разделов: 8

Всего листов выписки: 66

13.08.2024г. № КУВИ-001/2024-205214491

Кадастровый номер:

78:32:0001088:16

## Сведения о характерных точках границы части (частей) земельного участка

Учетный номер части: 78:32:0001088:16/10

Система координат СК-1964

Номер точки	Координаты, м		Описание закрепления на местности	Средняя квадратичная погрешность определения координат характерных точек границ земельного участка, м
	X	Y		
1	2	3	4	5
1	93768.68	112166.93	-	-
2	93768.75	112167.05	-	-
3	93768.97	112166.93	-	-
4	93770.94	112170.38	-	-
5	93770.19	112170.83	-	-
6	93777.35	112183.31	-	-
7	93778.86	112186.07	-	-
8	93778.96	112186.28	-	-
9	93779.81	112185.88	-	-
10	93781.78	112189.33	-	-
11	93781.51	112189.49	-	-
12	93781.6	112189.65	-	-
13	93780.99	112189.92	-	-
14	93777.75	112184.4	-	-
15	93777.21	112184.38	-	-
16	93776.7	112184.23	-	-
17	93776.24	112183.95	-	-
18	93775.86	112183.57	-	-
19	93775.59	112183.11	-	-
20	93775.45	112182.59	-	-
21	93775.44	112182.06	-	-
22	93775.57	112181.54	-	-
23	93775.83	112181.07	-	-
24	93768.03	112167.21	-	-



ДОКУМЕНТ ПОДПИСАН  
ЭЛЕКТРОННОЙ ПОДПИСЬЮ

Сертификат: 00ВВ056В7401СВ38D2В3576АСDC8425108

Владелец: ФЕДЕРАЛЬНАЯ СЛУЖБА ГОСУДАРСТВЕННОЙ

РЕГИСТРАЦИИ, КАДАСТРА И КАРТОГРАФИИ

Действителен: с 27.06.2023 по 19.09.2024

полное наименование должности

инициалы, фамилия

Земельный участок				
вид объекта недвижимости				
Лист № 12 раздела 4.2	Всего листов раздела 4.2: 21	Всего разделов: 8	Всего листов выписки: 66	
13.08.2024г. № КУВИ-001/2024-205214491				
Кадастровый номер:		78:32:0001088:16		
1	2	3	4	5
1	93768.68	112166.93	-	-

	 <p>ДОКУМЕНТ ПОДПИСАН ЭЛЕКТРОННОЙ ПОДПИСЬЮ</p> <p>Сертификат: 00ВВ056В7401СВ38D2В3576АСDС8425108 Владелец: ФЕДЕРАЛЬНАЯ СЛУЖБА ГОСУДАРСТВЕННОЙ РЕГИСТРАЦИИ, КАДАСТРА И КАРТОГРАФИИ Действителен: с 27.06.2023 по 19.09.2024</p>	
полное наименование должности	инициалы, фамилия	

## Земельный участок

вид объекта недвижимости

Лист № 13 раздела 4.2

Всего листов раздела 4.2: 21

Всего разделов: 8

Всего листов выписки: 66

13.08.2024г. № КУВИ-001/2024-205214491

Кадастровый номер:

78:32:0001088:16

## Сведения о характерных точках границы части (частей) земельного участка

Учетный номер части: 78:32:0001088:16/11

Система координат СК-1964

Номер точки	Координаты, м		Описание закрепления на местности	Средняя квадратичная погрешность определения координат характерных точек границ земельного участка, м
	X	Y		
1	2	3	4	5
1	93722.74	112215.03	-	-
2	93709.31	112193.04	-	-
3	93675.78	112208.14	-	-
4	93677.03	112210.4	-	-
5	93678.86	112213.49	-	-
6	93681.69	112218.16	-	-
7	93683.34	112220.81	-	-
8	93689.61	112230.7	-	-
1	93722.74	112215.03	-	-



ДОКУМЕНТ ПОДПИСАН  
ЭЛЕКТРОННОЙ ПОДПИСЬЮ

Сертификат: 00ВВ056В7401СВ38D2В3576АСDC8425108

Владелец: ФЕДЕРАЛЬНАЯ СЛУЖБА ГОСУДАРСТВЕННОЙ

РЕГИСТРАЦИИ, КАДАСТРА И КАРТОГРАФИИ

Действителен: с 27.06.2023 по 19.09.2024

полное наименование должности

инициалы, фамилия

## Земельный участок

вид объекта недвижимости

Лист № 14 раздела 4.2

Всего листов раздела 4.2: 21

Всего разделов: 8

Всего листов выписки: 66

13.08.2024г. № КУВИ-001/2024-205214491

Кадастровый номер:

78:32:0001088:16

## Сведения о характерных точках границы части (частей) земельного участка

Учетный номер части: 78:32:0001088:16/12

Система координат СК-1964

Номер точки	Координаты, м		Описание закрепления на местности	Средняя квадратичная погрешность определения координат характерных точек границ земельного участка, м
	X	Y		
1	2	3	4	5
1	93722.74	112215.03	-	-
2	93709.31	112193.04	-	-
3	93675.78	112208.14	-	-
4	93677.03	112210.4	-	-
5	93678.86	112213.49	-	-
6	93681.69	112218.16	-	-
7	93683.34	112220.81	-	-
8	93689.61	112230.7	-	-
1	93722.74	112215.03	-	-



ДОКУМЕНТ ПОДПИСАН  
ЭЛЕКТРОННОЙ ПОДПИСЬЮ

Сертификат: 00ВВ056В7401СВ38D2В3576АСDС8425108

Владелец: ФЕДЕРАЛЬНАЯ СЛУЖБА ГОСУДАРСТВЕННОЙ

РЕГИСТРАЦИИ, КАДАСТРА И КАРТОГРАФИИ

Действителен: с 27.06.2023 по 19.09.2024

полное наименование должности

инициалы, фамилия

## Земельный участок

вид объекта недвижимости

Лист № 15 раздела 4.2

Всего листов раздела 4.2: 21

Всего разделов: 8

Всего листов выписки: 66

13.08.2024г. № КУВИ-001/2024-205214491

Кадастровый номер:

78:32:0001088:16

## Сведения о характерных точках границы части (частей) земельного участка

Учетный номер части: 78:32:0001088:16/13

## Система координат

Номер точки	Координаты, м		Описание закрепления на местности	Средняя квадратичная погрешность определения координат характерных точек границ земельного участка, м
	X	Y		
1	2	3	4	5
1	93722.74	112215.03	-	-
2	93689.61	112230.7	-	-
3	93683.34	112220.81	-	-
4	93681.69	112218.16	-	-
5	93678.86	112213.49	-	-
6	93677.03	112210.4	-	-
7	93675.78	112208.14	-	-
8	93709.31	112193.04	-	-
1	93722.74	112215.03	-	-



ДОКУМЕНТ ПОДПИСАН  
ЭЛЕКТРОННОЙ ПОДПИСЬЮ

Сертификат: 00ВВ056В7401СВ38D2В3576АСDС8425108

Владелец: ФЕДЕРАЛЬНАЯ СЛУЖБА ГОСУДАРСТВЕННОЙ

РЕГИСТРАЦИИ, КАДАСТРА И КАРТОГРАФИИ

Действителен: с 27.06.2023 по 19.09.2024

полное наименование должности

инициалы, фамилия



Земельный участок			
вид объекта недвижимости			
Лист № 16 раздела 4.2	Всего листов раздела 4.2: 21	Всего разделов: 8	Всего листов выписки: 66

13.08.2024г. № КУВИ-001/2024-205214491

Кадастровый номер: 78:32:0001088:16

Сведения о характерных точках границы части (частей) земельного участка			
Учетный номер части: 78:32:0001088:16/14			
Система координат			

Номер точки	Координаты, м		Описание закрепления на местности	Средняя квадратичная погрешность определения координат характерных точек границ земельного участка, м
	X	Y		
1	2	3	4	5
1	93722.74	112215.03	-	-
2	93689.61	112230.7	-	-
3	93683.34	112220.81	-	-
4	93681.69	112218.16	-	-
5	93678.86	112213.49	-	-
6	93677.03	112210.4	-	-
7	93675.78	112208.14	-	-
8	93709.31	112193.04	-	-
1	93722.74	112215.03	-	-



ДОКУМЕНТ ПОДПИСАН  
ЭЛЕКТРОННОЙ ПОДПИСЬЮ

Сертификат: 00ВВ056В7401СВ38D2В3576АСDС8425108

Владелец: ФЕДЕРАЛЬНАЯ СЛУЖБА ГОСУДАРСТВЕННОЙ

РЕГИСТРАЦИИ, КАДАСТРА И КАРТОГРАФИИ

Действителен: с 27.06.2023 по 19.09.2024

полное наименование должности

инициалы, фамилия

Земельный участок			
вид объекта недвижимости			

Лист № 17 раздела 4.2	Всего листов раздела 4.2: 21	Всего разделов: 8	Всего листов выписки: 66
-----------------------	------------------------------	-------------------	--------------------------

13.08.2024г. № КУВИ-001/2024-205214491

Кадастровый номер: 78:32:0001088:16

Сведения о характерных точках границы части (частей) земельного участка

Учетный номер части: 78:32:0001088:16/15

Система координат

Номер точки	Координаты, м		Описание закрепления на местности	Средняя квадратичная погрешность определения координат характерных точек границ земельного участка, м
	X	Y		
1	2	3	4	5
1	93768.97	112166.93	-	-
2	93770.94	112170.38	-	-
3	93770.19	112170.83	-	-
4	93777.35	112183.31	-	-
5	93778.86	112186.07	-	-
6	93778.96	112186.28	-	-
7	93779.81	112185.88	-	-
8	93781.78	112189.33	-	-
9	93781.51	112189.49	-	-
10	93781.6	112189.65	-	-
11	93765.43	112196.78	-	-
12	93752.71	112202.31	-	-
13	93739.16	112208.4	-	-
14	93738.79	112207.61	-	-
15	93732.83	112210.26	-	-
16	93717.96	112217.29	-	-
17	93711.63	112203.89	-	-
18	93707.49	112193.86	-	-
19	93722.56	112187.07	-	-
20	93722.59	112187.14	-	-
21	93724.52	112186.14	-	-
22	93723.76	112184.35	-	-
23	93725.82	112183.47	-	-
24	93726.72	112185.32	-	-



ДОКУМЕНТ ПОДПИСАН  
ЭЛЕКТРОННОЙ ПОДПИСЬЮ

Сертификат: 00ВВ056В7401СВ38D2В3576АСDC8425108

Владелец: ФЕДЕРАЛЬНАЯ СЛУЖБА ГОСУДАРСТВЕННОЙ

РЕГИСТРАЦИИ, КАДАСТРА И КАРТОГРАФИИ

Действителен: с 27.06.2023 по 19.09.2024

полное наименование должности

инициалы, фамилия

Земельный участок				
вид объекта недвижимости				
Лист № 18 раздела 4.2	Всего листов раздела 4.2: 21	Всего разделов: 8	Всего листов выписки: 66	
13.08.2024г. № КУВИ-001/2024-205214491				
Кадастровый номер:		78:32:0001088:16		
1	2	3	4	5
25	93728.39	112184.6	-	-
26	93742.2	112178.49	-	-
27	93752.75	112173.92	-	-
28	93768.68	112166.93	-	-
29	93768.75	112167.05	-	-
1	93768.97	112166.93	-	-

	 ДОКУМЕНТ ПОДПИСАН ЭЛЕКТРОННОЙ ПОДПИСЬЮ Сертификат: 00ВВ056В7401СВ38D2В3576АСDС8425108 Владелец: ФЕДЕРАЛЬНАЯ СЛУЖБА ГОСУДАРСТВЕННОЙ РЕГИСТРАЦИИ, КАДАСТРА И КАРТОГРАФИИ Действителен: с 27.06.2023 по 19.09.2024	
полное наименование должности	инициалы, фамилия	

Земельный участок			
вид объекта недвижимости			

Лист № 19 раздела 4.2	Всего листов раздела 4.2: 21	Всего разделов: 8	Всего листов выписки: 66
-----------------------	------------------------------	-------------------	--------------------------

13.08.2024г. № КУВИ-001/2024-205214491

Кадастровый номер: 78:32:0001088:16

Сведения о характерных точках границы части (частей) земельного участка

Учетный номер части: 78:32:0001088:16/16

Система координат

Номер точки	Координаты, м		Описание закрепления на местности	Средняя квадратичная погрешность определения координат характерных точек границ земельного участка, м
	X	Y		
1	2	3	4	5
1	93768.97	112166.93	-	-
2	93770.94	112170.38	-	-
3	93770.57	112170.6	-	-
4	93770.55	112170.57	-	-
5	93768.55	112166.99	-	-
6	93768.68	112166.93	-	-
7	93768.75	112167.05	-	-
8	93768.97	112166.93	-	-
1	93775.27	112179.68	-	-
2	93777.35	112183.31	-	-
3	93778.05	112184.58	-	-
4	93777.22	112183.45	-	-
5	93775.27	112179.68	-	-
1	93779.2	112186.17	-	-
2	93779.81	112185.88	-	-
3	93781.78	112189.33	-	-
4	93781.51	112189.49	-	-
5	93781.6	112189.65	-	-
6	93781.48	112189.7	-	-
7	93779.27	112186.26	-	-
8	93779.2	112186.17	-	-



ДОКУМЕНТ ПОДПИСАН  
ЭЛЕКТРОННОЙ ПОДПИСЬЮ

Сертификат: 00ВВ056В7401СВ38D2В3576АСDС8425108

Владелец: ФЕДЕРАЛЬНАЯ СЛУЖБА ГОСУДАРСТВЕННОЙ

РЕГИСТРАЦИИ, КАДАСТРА И КАРТОГРАФИИ

Действителен: с 27.06.2023 по 19.09.2024

полное наименование должности

инициалы, фамилия

Земельный участок			
вид объекта недвижимости			

Лист № 20 раздела 4.2	Всего листов раздела 4.2: 21	Всего разделов: 8	Всего листов выписки: 66
-----------------------	------------------------------	-------------------	--------------------------

13.08.2024г. № КУВИ-001/2024-205214491

Кадастровый номер: 78:32:0001088:16

Сведения о характерных точках границы части (частей) земельного участка

Учетный номер части: 78:32:0001088:16/17

Система координат

Номер точки	Координаты, м		Описание закрепления на местности	Средняя квадратичная погрешность определения координат характерных точек границ земельного участка, м
	X	Y		
1	2	3	4	5
1	93678.86	112213.49	-	-
2	93677.03	112210.4	-	-
3	93675.78	112208.14	-	-
4	93678.86	112213.49	-	-
1	93724.52	112186.14	-	-
2	93723.76	112184.35	-	-
3	93725.82	112183.47	-	-
4	93726.72	112185.32	-	-
5	93724.52	112186.14	-	-
1	93731.26	112183.33	-	-
2	93742.2	112178.49	-	-
3	93751.12	112174.62	-	-
4	93731.26	112183.33	-	-
1	93689.61	112230.7	-	-
2	93683.34	112220.81	-	-
3	93681.69	112218.16	-	-
4	93689.61	112230.7	-	-
1	93675.78	112208.14	-	-
2	93694.34	112199.78	-	-
3	93692.04	112200.82	-	-
4	93675.78	112208.14	-	-
1	93704.77	112223.53	-	-
2	93689.61	112230.7	-	-
3	93704.18	112223.79	-	-



ДОКУМЕНТ ПОДПИСАН  
ЭЛЕКТРОННОЙ ПОДПИСЬЮ

Сертификат: 00ВВ056В7401СВ38D2В3576АСDC8425108

Владелец: ФЕДЕРАЛЬНАЯ СЛУЖБА ГОСУДАРСТВЕННОЙ

РЕГИСТРАЦИИ, КАДАСТРА И КАРТОГРАФИИ

Действителен: с 27.06.2023 по 19.09.2024

полное наименование должности

инициалы, фамилия

Земельный участок				
вид объекта недвижимости				
Лист № 21 раздела 4.2	Всего листов раздела 4.2: 21		Всего разделов: 8	
13.08.2024г. № КУВИ-001/2024-205214491				
Кадастровый номер:			78:32:0001088:16	
1	2	3	4	5
4	93704.77	112223.53	-	-

полное наименование должности		ДОКУМЕНТ ПОДПИСАН	инициалы, фамилия
		ЭЛЕКТРОННОЙ ПОДПИСЬЮ	
	Сертификат: 00ВВ056В7401СВ38D2В3576АСDC8425108		
	Владелец: ФЕДЕРАЛЬНАЯ СЛУЖБА ГОСУДАРСТВЕННОЙ		
	РЕГИСТРАЦИИ, КАДАСТРА И КАРТОГРАФИИ		
	Действителен: с 27.06.2023 по 19.09.2024		

**Филиал публично-правовой компании "Роскадастр" по Санкт-Петербургу**  
полное наименование органа регистрации прав  
**Выписка из Единого государственного реестра недвижимости об объекте недвижимости**

**Сведения о характеристиках объекта недвижимости**

На основании запроса от 12.08.2024, поступившего на рассмотрение 12.08.2024, сообщаем, что согласно записям Единого государственного реестра недвижимости:

Раздел 1 Лист 1

Здание			
вид объекта недвижимости			

Лист № 1 раздела 1	Всего листов раздела 1: 3	Всего разделов: 5	Всего листов выписки: 400
--------------------	---------------------------	-------------------	---------------------------

13.08.2024г. № КУВИ-001/2024-205213893	
Кадастровый номер:	78:32:0001088:1815
Номер кадастрового квартала:	78:32:0001088
Дата присвоения кадастрового номера:	29.11.2016

Ранее присвоенный государственный учетный номер:	данные отсутствуют
Местоположение:	г. Санкт-Петербург, Галерная улица, дом 40, литера А
Площадь:	10893.4
Назначение:	Нежилое
Наименование:	данные отсутствуют
Количество этажей, в том числе подземных этажей:	3-6-8, в том числе подземных 1
Материал наружных стен:	Смешанные
Год ввода в эксплуатацию по завершении строительства:	1881
Год завершения строительства:	данные отсутствуют
Кадастровая стоимость, руб.:	1379937490.98
Кадастровые номера иных объектов недвижимости, в пределах которых расположен объект недвижимости:	78:32:0001088:16

полное наименование должности	 ДОКУМЕНТ ПОДПИСАН ЭЛЕКТРОННОЙ ПОДПИСЬЮ <small>Сертификат: 00BV056B7401CB38D2B3576ACDC8425108                  Владелец: ФЕДЕРАЛЬНАЯ СЛУЖБА ГОСУДАРСТВЕННОЙ                  РЕГИСТРАЦИИ, КАДАСТРА И КАРТОГРАФИИ                  Действителен: с 27.06.2023 по 19.09.2024</small>	инициалы, фамилия

Здание			
вид объекта недвижимости			
Лист № 2 раздела 1	Всего листов раздела 1: 3	Всего разделов: 5	Всего листов выписки: 400

13.08.2024г. № КУВИ-001/2024-205213893

Кадастровый номер: 78:32:0001088:1815

Кадастровые номера помещений, машино-мест, расположенных в здании или сооружении:	78:32:0001088:1816, 78:32:0001088:1817, 78:32:0001088:1818, 78:32:0001088:1819, 78:32:0001088:1820, 78:32:0001088:1821, 78:32:0001088:1822, 78:32:0001088:1823, 78:32:0001088:1824, 78:32:0001088:1825, 78:32:0001088:1826, 78:32:0001088:1827, 78:32:0001088:1828, 78:32:0001088:1829, 78:32:0001088:1830, 78:32:0001088:1831, 78:32:0001088:1832, 78:32:0001088:1833, 78:32:0001088:1834, 78:32:0001088:1835, 78:32:0001088:1836, 78:32:0001088:1837, 78:32:0001088:1838, 78:32:0001088:1839, 78:32:0001088:1840, 78:32:0001088:1841, 78:32:0001088:1842, 78:32:0001088:1843, 78:32:0001088:1844, 78:32:0001088:1845, 78:32:0001088:1846, 78:32:0001088:1847, 78:32:0001088:1848, 78:32:0001088:1849, 78:32:0001088:1850, 78:32:0001088:1851, 78:32:0001088:1852, 78:32:0001088:1853, 78:32:0001088:1854, 78:32:0001088:1855, 78:32:0001088:1856, 78:32:0001088:1857, 78:32:0001088:1858, 78:32:0001088:1859, 78:32:0001088:1860, 78:32:0001088:1861, 78:32:0001088:1862, 78:32:0001088:1863, 78:32:0001088:1864, 78:32:0001088:1865, 78:32:0001088:1866, 78:32:0001088:1867, 78:32:0001088:1868, 78:32:0001088:1869, 78:32:0001088:1870, 78:32:0001088:1871, 78:32:0001088:1872, 78:32:0001088:1873, 78:32:0001088:1874, 78:32:0001088:1875, 78:32:0001088:1876, 78:32:0001088:1877, 78:32:0001088:1878, 78:32:0001088:1879, 78:32:0001088:1880, 78:32:0001088:1881, 78:32:0001088:1882, 78:32:0001088:1883, 78:32:0001088:1884, 78:32:0001088:1885, 78:32:0001088:1886, 78:32:0001088:1887, 78:32:0001088:1888, 78:32:0001088:1889, 78:32:0001088:1890, 78:32:0001088:1891, 78:32:0001088:1892, 78:32:0001088:1893, 78:32:0001088:1894, 78:32:0001088:1895, 78:32:0001088:1896, 78:32:0001088:1897, 78:32:0001088:1898, 78:32:0001088:1899, 78:32:0001088:1900, 78:32:0001088:1901, 78:32:0001088:1902, 78:32:0001088:1903, 78:32:0001088:1904, 78:32:0001088:1905,
	78:32:0001088:1906, 78:32:0001088:1907, 78:32:0001088:1908, 78:32:0001088:1909, 78:32:0001088:1910, 78:32:0001088:1911, 78:32:0001088:1912, 78:32:0001088:1913, 78:32:0001088:1914, 78:32:0001088:1915, 78:32:0001088:1916, 78:32:0001088:1917, 78:32:0001088:1918, 78:32:0001088:1919, 78:32:0001088:1920, 78:32:0001088:1921, 78:32:0001088:1922, 78:32:0001088:1923, 78:32:0001088:1924, 78:32:0001088:1925, 78:32:0001088:1926, 78:32:0001088:1927, 78:32:0001088:1928, 78:32:0001088:1929, 78:32:0001088:1930, 78:32:0001088:1931, 78:32:0001088:1932, 78:32:0001088:1933, 78:32:0001088:1934, 78:32:0001088:1935, 78:32:0001088:1936, 78:32:0001088:1937, 78:32:0001088:1938, 78:32:0001088:1939, 78:32:0001088:1940, 78:32:0001088:1941, 78:32:0001088:1942, 78:32:0001088:1943, 78:32:0001088:1944, 78:32:0001088:1945, 78:32:0001088:1946, 78:32:0001088:1947, 78:32:0001088:1948, 78:32:0001088:1949, 78:32:0001088:1950, 78:32:0001088:1951, 78:32:0001088:1952, 78:32:0001088:1953, 78:32:0001088:1954, 78:32:0001088:1955, 78:32:0001088:1956, 78:32:0001088:1957, 78:32:0001088:1958, 78:32:0001088:1959, 78:32:0001088:1960, 78:32:0001088:1961, 78:32:0001088:1962, 78:32:0001088:1963, 78:32:0001088:1964, 78:32:0001088:1965, 78:32:0001088:1966, 78:32:0001088:1967, 78:32:0001088:1968, 78:32:0001088:1969, 78:32:0001088:1970, 78:32:0001088:1971, 78:32:0001088:1972, 78:32:0001088:1973, 78:32:0001088:1974, 78:32:0001088:1975, 78:32:0001088:1976, 78:32:0001088:1977, 78:32:0001088:1978, 78:32:0001088:1979, 78:32:0001088:1980, 78:32:0001088:1981, 78:32:0001088:1982, 78:32:0001088:1983, 78:32:0001088:1984, 78:32:0001088:1985, 78:32:0001088:1986, 78:32:0001088:1987, 78:32:0001088:1988, 78:32:0001088:1989, 78:32:0001088:1990, 78:32:0001088:1991, 78:32:0001088:1992, 78:32:0001088:1993



ДОКУМЕНТ ПОДПИСАН  
ЭЛЕКТРОННОЙ ПОДПИСЬЮ

Сертификат: 00BV056B7401CB38D2B3576ACDC8425108

Владелец: ФЕДЕРАЛЬНАЯ СЛУЖБА ГОСУДАРСТВЕННОЙ

РЕГИСТРАЦИИ, КАДАСТРА И КАРТОГРАФИИ

Действителен: с 27.06.2023 по 19.09.2024

ПОЛНОЕ НАИМЕНОВАНИЕ ДОЛЖНОСТИ

инициалы, фамилия



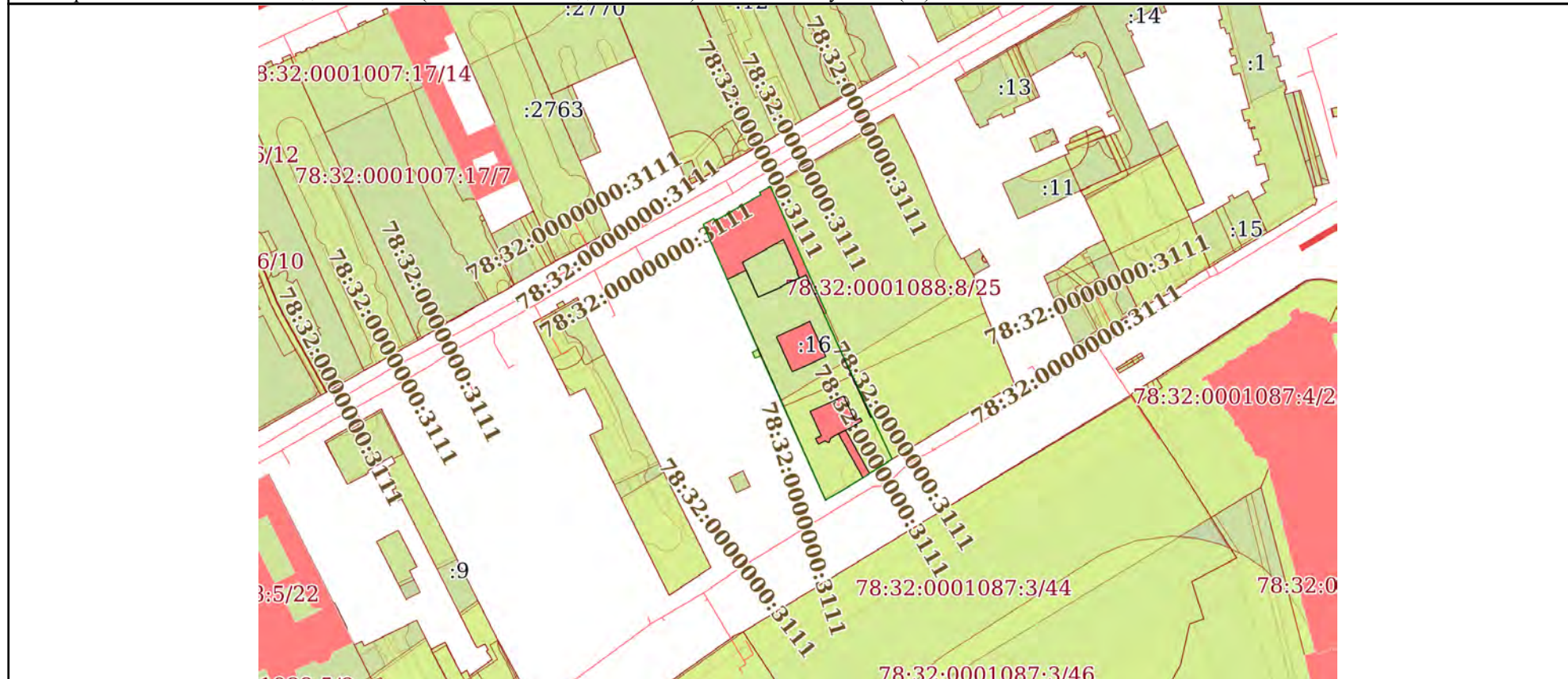
Здание			
вид объекта недвижимости			
Лист № 3 раздела 1	Всего листов раздела 1: 3	Всего разделов: 5	Всего листов выписки: 400
13.08.2024г. № КУВИ-001/2024-205213893			
Кадастровый номер:	78:32:0001088:1815		
Кадастровые номера объектов недвижимости, из которых образован объект недвижимости:	78:32:0001088:1017; 78:32:0001088:1028		
Кадастровые номера образованных объектов недвижимости:	данные отсутствуют		
Сведения о включении объекта недвижимости в состав предприятия как имущественного комплекса:	данные отсутствуют		
Сведения о включении объекта недвижимости в состав единого недвижимого комплекса:	данные отсутствуют		
Виды разрешенного использования:	данные отсутствуют		
Сведения о включении объекта недвижимости в реестр объектов культурного наследия:	Является выявленным объектом культурного наследия, - , представляющего собой историко-культурную ценность, Памятник и "Доходный дом и издательство С.М. Проппера" , 2013-01-29, 10-31 решения органов охраны объектов культурного наследия - в отношении объекта недвижимости, являющегося выявленным объектом культурного наследия.		
Сведения о кадастровом инженеру:	Капралова Настасья Алексеевна, дата завершения кадастровых работ: 17.11.2016		
Статус записи об объекте недвижимости:	Сведения об объекте недвижимости имеют статус "актуальные"		
Особые отметки:	Сведения, необходимые для заполнения разделов: 2 - Сведения о зарегистрированных правах; 6 - Сведения о частях объекта недвижимости, отсутствуют.		
Получатель выписки:	Кислякова Маргарита Васильевна		

полное наименование должности	 ДОКУМЕНТ ПОДПИСАН ЭЛЕКТРОННОЙ ПОДПИСЬЮ	инициалы, фамилия
	Сертификат: 00ВВ056В7401СВ38D2В3576АСDС8425108 Владелец: ФЕДЕРАЛЬНАЯ СЛУЖБА ГОСУДАРСТВЕННОЙ РЕГИСТРАЦИИ, КАДАСТРА И КАРТОГРАФИИ Действителен: с 27.06.2023 по 19.09.2024	


Выписка из Единого государственного реестра недвижимости об объекте недвижимости  
 Описание местоположения объекта недвижимости

Здание			
вид объекта недвижимости			
Лист № 1 раздела 5	Всего листов раздела 5: 1	Всего разделов: 5	Всего листов выписки: 400
13.08.2024г. № КУВИ-001/2024-205213893			
Кадастровый номер:		78:32:0001088:1815	

Схема расположения объекта недвижимости (части объекта недвижимости) на земельном участке(ах)




Масштаб 1:2000      Условные обозначения:

ПОЛНОЕ НАИМЕНОВАНИЕ ДОЛЖНОСТИ	 ДОКУМЕНТ ПОДПИСАН ЭЛЕКТРОННОЙ ПОДПИСЬЮ	инициалы, фамилия
	Сертификат: 00BV056B7401CB38D2B3576ACDC8425108 Владелец: ФЕДЕРАЛЬНАЯ СЛУЖБА ГОСУДАРСТВЕННОЙ РЕГИСТРАЦИИ, КАДАСТРА И КАРТОГРАФИИ Действителен: с 27.06.2023 по 19.09.2024	

Выписка из Единого государственного реестра недвижимости об объекте недвижимости  
Описание местоположения объекта недвижимости

Здание			
вид объекта недвижимости			
Лист № 1 раздела 5.1	Всего листов раздела 5.1: 7	Всего разделов: 5	Всего листов выписки: 400
13.08.2024г. № КУВИ-001/2024-205213893			
Кадастровый номер:		78:32:0001088:1815	

1. Сведения о координатах характерных точек контура объекта недвижимости						
Система координат СК-1964						
Номер точки	Координаты, м		Радиус, м	Средняя квадратическая погрешность определения координат характерных точек контура, м	Глубина, высота, м	
	X	Y			H1	H2
1	2	3	4	5	6	7
1	93768.97	112166.93	-	0.1	данные отсутствуют	данные отсутствуют
2	93770.94	112170.38	-	0.1	данные отсутствуют	данные отсутствуют
3	93770.19	112170.83	-	0.1	данные отсутствуют	данные отсутствуют
4	93778.86	112186.07	-	0.1	данные отсутствуют	данные отсутствуют
5	93778.96	112186.28	-	0.1	данные отсутствуют	данные отсутствуют
6	93779.81	112185.91	-	0.1	данные отсутствуют	данные отсутствуют
7	93781.78	112189.33	-	0.1	данные отсутствуют	данные отсутствуют
8	93781.51	112189.49	-	0.1	данные отсутствуют	данные отсутствуют
9	93781.6	112189.65	-	0.1	данные отсутствуют	данные отсутствуют
10	93765.41	112196.79	-	0.1	данные отсутствуют	данные отсутствуют
11	93752.71	112202.31	-	0.1	данные отсутствуют	данные отсутствуют
12	93739.16	112208.4	-	0.1	данные отсутствуют	данные отсутствуют

 <p>ДОКУМЕНТ ПОДПИСАН ЭЛЕКТРОННОЙ ПОДПИСЬЮ</p> <p>Сертификат: 00BV056B7401CB38D2B3576ACDC8425108 Владелец: ФЕДЕРАЛЬНАЯ СЛУЖБА ГОСУДАРСТВЕННОЙ РЕГИСТРАЦИИ, КАДАСТРА И КАРТОГРАФИИ Действителен: с 27.06.2023 по 19.09.2024</p>	инициалы, фамилия
	полное наименование должности

Здание			
вид объекта недвижимости			

Лист № 2 раздела 5.1	Всего листов раздела 5.1: 7	Всего разделов: 5	Всего листов выписки: 400
----------------------	-----------------------------	-------------------	---------------------------

13.08.2024г. № КУВИ-001/2024-205213893

Кадастровый номер: 78:32:0001088:1815

13	93738.79	112207.61	-	0.1	данные отсутствуют	данные отсутствуют
14	93713.33	112219.1	-	0.1	данные отсутствуют	данные отсутствуют
15	93703.8	112223.46	-	0.1	данные отсутствуют	данные отсутствуют
16	93704	112223.9	-	0.1	данные отсутствуют	данные отсутствуют
17	93689.61	112230.7	-	0.1	данные отсутствуют	данные отсутствуют
18	93688.24	112228.54	-	0.1	данные отсутствуют	данные отсутствуют
19	93686.2	112225.33	-	0.1	данные отсутствуют	данные отсутствуют
20	93683.34	112220.81	-	0.1	данные отсутствуют	данные отсутствуют
21	93681.69	112218.16	-	0.1	данные отсутствуют	данные отсутствуют
22	93678.86	112213.49	-	0.1	данные отсутствуют	данные отсутствуют
23	93677.03	112210.4	-	0.1	данные отсутствуют	данные отсутствуют
24	93675.78	112208.14	-	0.1	данные отсутствуют	данные отсутствуют
25	93692.52	112200.67	-	0.1	данные отсутствуют	данные отсутствуют
26	93692.77	112200.56	-	0.1	данные отсутствуют	данные отсутствуют
27	93750.16	112175.04	-	0.1	данные отсутствуют	данные отсутствуют
28	93752.75	112173.92	-	0.1	данные отсутствуют	данные отсутствуют
29	93768.68	112166.93	-	0.1	данные отсутствуют	данные отсутствуют



ДОКУМЕНТ ПОДПИСАН  
ЭЛЕКТРОННОЙ ПОДПИСЬЮ

Сертификат: 00ВВ056В7401СВ38D2В3576АСDC8425108

Владелец: ФЕДЕРАЛЬНАЯ СЛУЖБА ГОСУДАРСТВЕННОЙ

РЕГИСТРАЦИИ, КАДАСТРА И КАРТОГРАФИИ

Действителен: с 27.06.2023 по 19.09.2024

полное наименование должности

инициалы, фамилия

Здание			
вид объекта недвижимости			
Лист № 3 раздела 5.1	Всего листов раздела 5.1: 7	Всего разделов: 5	Всего листов выписки: 400

13.08.2024г. № КУВИ-001/2024-205213893

Кадастровый номер: 78:32:0001088:1815

30	93768.75	112167.05	-	0.1	данные отсутствуют	данные отсутствуют
1	93768.97	112166.93	-	0.1	данные отсутствуют	данные отсутствуют
1	93751.91	112201.59	-	0.1	данные отсутствуют	данные отсутствуют
2	93738.79	112207.61	-	0.1	данные отсутствуют	данные отсутствуют
3	93713.33	112219.1	-	0.1	данные отсутствуют	данные отсутствуют
4	93703.8	112223.46	-	0.1	данные отсутствуют	данные отсутствуют
5	93704	112223.9	-	0.1	данные отсутствуют	данные отсутствуют
6	93689.61	112230.7	-	0.1	данные отсутствуют	данные отсутствуют
7	93688.24	112228.54	-	0.1	данные отсутствуют	данные отсутствуют
8	93686.2	112225.33	-	0.1	данные отсутствуют	данные отсутствуют
9	93684.77	112223.07	-	0.1	данные отсутствуют	данные отсутствуют
10	93699.43	112214.93	-	0.1	данные отсутствуют	данные отсутствуют
11	93698.16	112212.55	-	0.1	данные отсутствуют	данные отсутствуют
12	93683.34	112220.81	-	0.1	данные отсутствуют	данные отсутствуют
13	93681.69	112218.16	-	0.1	данные отсутствуют	данные отсутствуют
14	93678.86	112213.49	-	0.1	данные отсутствуют	данные отсутствуют
15	93677.03	112210.4	-	0.1	данные отсутствуют	данные отсутствуют



ДОКУМЕНТ ПОДПИСАН  
ЭЛЕКТРОННОЙ ПОДПИСЬЮ

Сертификат: 00ВВ056В7401СВ38D2В3576АСDС8425108

Владелец: ФЕДЕРАЛЬНАЯ СЛУЖБА ГОСУДАРСТВЕННОЙ

РЕГИСТРАЦИИ, КАДАСТРА И КАРТОГРАФИИ

Действителен: с 27.06.2023 по 19.09.2024

ПОЛНОЕ НАИМЕНОВАНИЕ ДОЛЖНОСТИ

ИНИЦИАЛЫ, ФАМИЛИЯ

Здание			
вид объекта недвижимости			
Лист № 4 раздела 5.1	Всего листов раздела 5.1: 7	Всего разделов: 5	Всего листов выписки: 400

13.08.2024г. № КУВИ-001/2024-205213893

Кадастровый номер: 78:32:0001088:1815

16	93675.78	112208.14	-	0.1	данные отсутствуют	данные отсутствуют
17	93692.52	112200.67	-	0.1	данные отсутствуют	данные отсутствуют
18	93692.77	112200.56	-	0.1	данные отсутствуют	данные отсутствуют
19	93750.16	112175.04	-	0.1	данные отсутствуют	данные отсутствуют
20	93750.41	112174.93	-	0.1	данные отсутствуют	данные отсутствуют
21	93753.42	112181.32	-	0.1	данные отсутствуют	данные отсутствуют
22	93744.34	112185.42	-	0.1	данные отсутствуют	данные отсутствуют
23	93747.61	112192.68	-	0.1	данные отсутствуют	данные отсутствуют
24	93748.75	112194.66	-	0.1	данные отсутствуют	данные отсутствуют
25	93750.88	112199.32	-	0.1	данные отсутствуют	данные отсутствуют
1	93751.91	112201.59	-	0.1	данные отсутствуют	данные отсутствуют
1	93756.08	112180.11	-	0.1	данные отсутствуют	данные отсутствуют
2	93763.91	112193.92	-	0.1	данные отсутствуют	данные отсутствуют
3	93753.11	112198.69	-	0.1	данные отсутствуют	данные отсутствуют
4	93752.96	112198.37	-	0.1	данные отсутствуют	данные отсутствуют
5	93750.88	112199.32	-	0.1	данные отсутствуют	данные отсутствуют
6	93748.75	112194.66	-	0.1	данные отсутствуют	данные отсутствуют



ДОКУМЕНТ ПОДПИСАН  
ЭЛЕКТРОННОЙ ПОДПИСЬЮ

Сертификат: 00ВВ056В7401СВ38D2В3576АСDC8425108

Владелец: ФЕДЕРАЛЬНАЯ СЛУЖБА ГОСУДАРСТВЕННОЙ

РЕГИСТРАЦИИ, КАДАСТРА И КАРТОГРАФИИ

Действителен: с 27.06.2023 по 19.09.2024

ПОЛНОЕ НАИМЕНОВАНИЕ ДОЛЖНОСТИ

ИНИЦИАЛЫ, ФАМИЛИЯ

Здание			
вид объекта недвижимости			
Лист № 5 раздела 5.1	Всего листов раздела 5.1: 7	Всего разделов: 5	Всего листов выписки: 400

13.08.2024г. № КУВИ-001/2024-205213893

Кадастровый номер: 78:32:0001088:1815

7	93747.61	112192.68	-	0.1	данные отсутствуют	данные отсутствуют
8	93744.34	112185.42	-	0.1	данные отсутствуют	данные отсутствуют
1	93756.08	112180.11	-	0.1	данные отсутствуют	данные отсутствуют
1	93730.91	112191.6	-	0.1	данные отсутствуют	данные отсутствуют
2	93732.89	112195.62	-	0.1	данные отсутствуют	данные отсутствуют
3	93734.26	112198.67	-	0.1	данные отсутствуют	данные отсутствуют
4	93736.17	112202.89	-	0.1	данные отсутствуют	данные отсутствуют
5	93724.29	112208.26	-	0.1	данные отсутствуют	данные отсутствуют
6	93722.34	112204.04	-	0.1	данные отсутствуют	данные отсутствуют
7	93721	112201.08	-	0.1	данные отсутствуют	данные отсутствуют
8	93719.13	112196.91	-	0.1	данные отсутствуют	данные отсутствуют
1	93730.91	112191.6	-	0.1	данные отсутствуют	данные отсутствуют
1	93697.48	112206.71	-	0.1	данные отсутствуют	данные отсутствуют
2	93705.75	112202.97	-	0.1	данные отсутствуют	данные отсутствуют
3	93710.91	112214.33	-	0.1	данные отсутствуют	данные отсутствуют
4	93702.66	112218.13	-	0.1	данные отсутствуют	данные отсутствуют
5	93703.52	112219.94	-	0.1	данные отсутствуют	данные отсутствуют



ДОКУМЕНТ ПОДПИСАН  
ЭЛЕКТРОННОЙ ПОДПИСЬЮ

Сертификат: 00ВВ056В7401СВ38D2В3576АСDC8425108

Владелец: ФЕДЕРАЛЬНАЯ СЛУЖБА ГОСУДАРСТВЕННОЙ

РЕГИСТРАЦИИ, КАДАСТРА И КАРТОГРАФИИ

Действителен: с 27.06.2023 по 19.09.2024

полное наименование должности

инициалы, фамилия

Здание						
вид объекта недвижимости						
Лист № 6 раздела 5.1		Всего листов раздела 5.1: 7		Всего разделов: 5		Всего листов выписки: 400
13.08.2024г. № КУВИ-001/2024-205213893						
Кадастровый номер:				78:32:0001088:1815		
6	93702.42	112220.53	-	0.1	данные отсутствуют	данные отсутствуют
7	93696.72	112209.85	-	0.1	данные отсутствуют	данные отсутствуют
8	93695.29	112209.37	-	0.1	данные отсутствуют	данные отсутствуют
9	93695.59	112208.22	-	0.1	данные отсутствуют	данные отсутствуют
10	93695.89	112208.04	-	0.1	данные отсутствуют	данные отсутствуют
11	93694.68	112205.79	-	0.1	данные отсутствуют	данные отсутствуют
12	93695.02	112205.62	-	0.1	данные отсутствуют	данные отсутствуют
13	93696.62	112204.79	-	0.1	данные отсутствуют	данные отсутствуют
1	93697.48	112206.71	-	0.1	данные отсутствуют	данные отсутствуют
2. Сведения о предельных высоте и глубине конструктивных элементов объекта недвижимости						
Предельная глубина конструктивных элементов объекта недвижимости, м				данные отсутствуют		
Предельная высота конструктивных элементов объекта недвижимости, м				данные отсутствуют		

полное наименование должности	 ДОКУМЕНТ ПОДПИСАН ЭЛЕКТРОННОЙ ПОДПИСЬЮ Сертификат: 00BV056V7401CB38D2B3576ACDC8425108 Владелец: ФЕДЕРАЛЬНАЯ СЛУЖБА ГОСУДАРСТВЕННОЙ РЕГИСТРАЦИИ, КАДАСТРА И КАРТОГРАФИИ Действителен: с 27.06.2023 по 19.09.2024	инициалы, фамилия



Здание			
вид объекта недвижимости			
Лист № 7 раздела 5.1	Всего листов раздела 5.1: 7	Всего разделов: 5	Всего листов выписки: 400

13.08.2024г. № КУВИ-001/2024-205213893

Кадастровый номер: 78:32:0001088:1815

## 3. Сведения о характерных точках пересечения контура объекта недвижимости с контуром (контурами) иных зданий, сооружений, объектов незавершенного строительства

Система координат СК-1964

Номера характерных точек контура	Координаты, м		Средняя квадратическая погрешность определения координат характерных точек контура, м	Глубина, высота, м		Кадастровые номера иных объектов недвижимости, с контурами которых пересекается контур данного объекта недвижимости
	X	Y		H1	H2	
1	2	3	4	5	6	7
данные отсутствуют	данные отсутствуют	данные отсутствуют	данные отсутствуют	данные отсутствуют	данные отсутствуют	данные отсутствуют



ДОКУМЕНТ ПОДПИСАН  
ЭЛЕКТРОННОЙ ПОДПИСЬЮ

Сертификат: 00ВВ056В7401СВ38D2В3576АСDС8425108

Владелец: ФЕДЕРАЛЬНАЯ СЛУЖБА ГОСУДАРСТВЕННОЙ

РЕГИСТРАЦИИ, КАДАСТРА И КАРТОГРАФИИ

Действителен: с 27.06.2023 по 19.09.2024

полное наименование должности

инициалы, фамилия

Выписка из Единого государственного реестра недвижимости об объекте недвижимости  
Перечень помещений, машино-мест, расположенных в здании, сооружении

Здание			
вид объекта недвижимости			
Лист № 1 раздела 7	Всего листов раздела 7: 7	Всего разделов: 5	Всего листов выписки: 400
13.08.2024г. № КУВИ-001/2024-205213893			
Кадастровый номер:		78:32:0001088:1815	

№ п/п	Кадастровый номер помещения, машино-места	Номер этажа (этажей)	Обозначение (номер) помещения, машино-места на поэтажном плане	Назначение помещения	Вид разрешенного использования	Площадь, м2
1	78:32:0001088:1816	6	45-Н	Нежилое	данные отсутствуют	93.6
2	78:32:0001088:1817	3	7-Н	Нежилое	данные отсутствуют	77
3	78:32:0001088:1818	6	86-Н	Нежилое	данные отсутствуют	73.6
4	78:32:0001088:1819	6	49-Н	Нежилое	данные отсутствуют	79.2
5	78:32:0001088:1820	6	47-Н	Нежилое	данные отсутствуют	49.5
6	78:32:0001088:1821	6	90-Н	Нежилое	данные отсутствуют	132.2
7	78:32:0001088:1822	3	24-Н	Нежилое	данные отсутствуют	57.7
8	78:32:0001088:1823	6	48-Н	Нежилое	данные отсутствуют	55.1
9	78:32:0001088:1824	1	117-Н	Нежилое	данные отсутствуют	13.2
10	78:32:0001088:1825	6	46-Н	Нежилое	данные отсутствуют	114.3
11	78:32:0001088:1826	1	116-Н	Нежилое	данные отсутствуют	208.6
12	78:32:0001088:1827	3	99-Н	Нежилое	данные отсутствуют	149.6
13	78:32:0001088:1828	1	118-Н	Нежилое	данные отсутствуют	28.8
14	78:32:0001088:1829	3	3-Н	Нежилое	данные отсутствуют	89.4
15	78:32:0001088:1830	3	69-Н	Нежилое	данные отсутствуют	44.5
16	78:32:0001088:1831	2	23-Н	Нежилое	данные отсутствуют	79.1
17	78:32:0001088:1832	2	60-Н	Нежилое	данные отсутствуют	49.6
18	78:32:0001088:1833	2	22-Н	Нежилое	данные отсутствуют	54.8
19	78:32:0001088:1834	2	59-Н	Нежилое	данные отсутствуют	52.7
20	78:32:0001088:1835	3	2-Н	Нежилое	данные отсутствуют	45.5
21	78:32:0001088:1836	2	97-Н	Нежилое	данные отсутствуют	147.9
22	78:32:0001088:1837	2	6-Н	Нежилое	данные отсутствуют	92.8
23	78:32:0001088:1838	3	71-Н	Нежилое	данные отсутствуют	58
24	78:32:0001088:1839	3	70-Н	Нежилое	данные отсутствуют	70.2
25	78:32:0001088:1840	2	61-Н	Нежилое	данные отсутствуют	41.8
26	78:32:0001088:1841	3	30-Н	Нежилое	данные отсутствуют	79.3



ДОКУМЕНТ ПОДПИСАН  
ЭЛЕКТРОННОЙ ПОДПИСЬЮ

Сертификат: 00ВВ056В7401СВ38Д2В3576АСДС8425108

Владелец: ФЕДЕРАЛЬНАЯ СЛУЖБА ГОСУДАРСТВЕННОЙ  
РЕГИСТРАЦИИ, КАДАСТРА И КАРТОГРАФИИ  
Действителен: с 27.06.2023 по 19.09.2024

полное наименование должности

инициалы, фамилия

Здание			
вид объекта недвижимости			
Лист № 2 раздела 7	Всего листов раздела 7: 7	Всего разделов: 5	Всего листов выписки: 400

13.08.2024г. № КУВИ-001/2024-205213893

Кадастровый номер: 78:32:0001088:1815

27	78:32:0001088:1842	2	64-Н	Нежилое	данные отсутствуют	58.4
28	78:32:0001088:1843	1	57-Н	Нежилое	данные отсутствуют	44.1
29	78:32:0001088:1844	2	63-Н	Нежилое	данные отсутствуют	69.9
30	78:32:0001088:1845	2	62-Н	Нежилое	данные отсутствуют	46.8
31	78:32:0001088:1846	1	16-Н	Нежилое	данные отсутствуют	70.8
32	78:32:0001088:1847	1, 2	1-Н, 1-Н	Нежилое	данные отсутствуют	160.6
33	78:32:0001088:1848	2	5-Н	Нежилое	данные отсутствуют	75
34	78:32:0001088:1849	2	96-Н	Нежилое	данные отсутствуют	160.1
35	78:32:0001088:1850	3	25-Н	Нежилое	данные отсутствуют	27.1
36	78:32:0001088:1851	3	98-Н	Нежилое	данные отсутствуют	161.9
37	78:32:0001088:1852	3	8-Н	Нежилое	данные отсутствуют	94.9
38	78:32:0001088:1853	3	67-Н	Нежилое	данные отсутствуют	47.7
39	78:32:0001088:1854	3	68-Н	Нежилое	данные отсутствуют	43.1
40	78:32:0001088:1855	6	89-Н	Нежилое	данные отсутствуют	114.7
41	78:32:0001088:1856	1	55-Н	Нежилое	данные отсутствуют	72.4
42	78:32:0001088:1857	1	56-Н	Нежилое	данные отсутствуют	53.8
43	78:32:0001088:1858	3	26-Н	Нежилое	данные отсутствуют	46.3
44	78:32:0001088:1859	3	29-Н	Нежилое	данные отсутствуют	53
45	78:32:0001088:1860	2	21-Н	Нежилое	данные отсутствуют	48.2
46	78:32:0001088:1861	2	18-Н	Нежилое	данные отсутствуют	26.9
47	78:32:0001088:1862	2	19-Н	Нежилое	данные отсутствуют	44.7
48	78:32:0001088:1863	1	127-Н	Нежилое	данные отсутствуют	16.3
49	78:32:0001088:1864	1	129-Н	Нежилое	данные отсутствуют	3.9
50	78:32:0001088:1865	1	128-Н	Нежилое	данные отсутствуют	1.2
51	78:32:0001088:1866	3	65-Н	Нежилое	данные отсутствуют	74.8
52	78:32:0001088:1867	3	66-Н	Нежилое	данные отсутствуют	54.7
53	78:32:0001088:1868	2	17-Н	Нежилое	данные отсутствуют	57.8
54	78:32:0001088:1869	2	20-Н	Нежилое	данные отсутствуют	42.7
55	78:32:0001088:1870	2	58-Н	Нежилое	данные отсутствуют	74.6
56	78:32:0001088:1871	6	87-Н	Нежилое	данные отсутствуют	54.6
57	78:32:0001088:1872	6	88-Н	Нежилое	данные отсутствуют	49.7



ДОКУМЕНТ ПОДПИСАН  
ЭЛЕКТРОННОЙ ПОДПИСЬЮ

Сертификат: 00ВВ056В7401СВ38Д2В3576АСДС8425108

Владелец: ФЕДЕРАЛЬНАЯ СЛУЖБА ГОСУДАРСТВЕННОЙ  
РЕГИСТРАЦИИ, КАДАСТРА И КАРТОГРАФИИ  
Действителен: с 27.06.2023 по 19.09.2024

полное наименование должности

инициалы, фамилия

Здание			
вид объекта недвижимости			

Лист № 3 раздела 7	Всего листов раздела 7: 7	Всего разделов: 5	Всего листов выписки: 400
--------------------	---------------------------	-------------------	---------------------------

13.08.2024г. № КУВИ-001/2024-205213893

Кадастровый номер: 78:32:0001088:1815

58	78:32:0001088:1873	1	14-Н	Нежилое	данные отсутствуют	44.8
59	78:32:0001088:1874	3	27-Н	Нежилое	данные отсутствуют	40
60	78:32:0001088:1875	3	28-Н	Нежилое	данные отсутствуют	50.2
61	78:32:0001088:1876	5	38-Н	Нежилое	данные отсутствуют	57.6
62	78:32:0001088:1877	4	33-Н	Нежилое	данные отсутствуют	42.8
63	78:32:0001088:1878	4	10-Н	Нежилое	данные отсутствуют	92.3
64	78:32:0001088:1879	Цокольный	113-Н	Нежилое	данные отсутствуют	8.1
65	78:32:0001088:1880	4	78-Н	Нежилое	данные отсутствуют	57.7
66	78:32:0001088:1881	5	79-Н	Нежилое	данные отсутствуют	74.2
67	78:32:0001088:1882	5	81-Н	Нежилое	данные отсутствуют	46
68	78:32:0001088:1883	4	72-Н	Нежилое	данные отсутствуют	74.3
69	78:32:0001088:1884	Цокольный	115-Н	Нежилое	данные отсутствуют	4.4
70	78:32:0001088:1885	Цокольный	111-Н	Нежилое	данные отсутствуют	38.4
71	78:32:0001088:1886	4	76-Н	Нежилое	данные отсутствуют	46.6
72	78:32:0001088:1887	4	36-Н	Нежилое	данные отсутствуют	54.3
73	78:32:0001088:1888	Цокольный	112-Н	Нежилое	данные отсутствуют	45.3
74	78:32:0001088:1889	4	32-Н	Нежилое	данные отсутствуют	27.1
75	78:32:0001088:1890	4	37-Н	Нежилое	данные отсутствуют	79.3
76	78:32:0001088:1891	5	44-Н	Нежилое	данные отсутствуют	74.9
77	78:32:0001088:1892	5	40-Н	Нежилое	данные отсутствуют	46.5
78	78:32:0001088:1893	Цокольный	МОП-1	Нежилое	данные отсутствуют	64.4
79	78:32:0001088:1894	5	42-Н	Нежилое	данные отсутствуют	50.1
80	78:32:0001088:1895	5	83-Н	Нежилое	данные отсутствуют	43.3
81	78:32:0001088:1896	Цокольный	110-Н	Нежилое	данные отсутствуют	38.9
82	78:32:0001088:1897	5	82-Н	Нежилое	данные отсутствуют	42.8
83	78:32:0001088:1898	4	77-Н	Нежилое	данные отсутствуют	69.6
84	78:32:0001088:1899	1, Цокольный	109-Н, 109-Н	Нежилое	данные отсутствуют	14.7
85	78:32:0001088:1900	Цокольный	108-Н	Нежилое	данные отсутствуют	17.1
86	78:32:0001088:1901	Цокольный	106-Н	Нежилое	данные отсутствуют	32.1
87	78:32:0001088:1902	Цокольный	114-Н	Нежилое	данные отсутствуют	10.2
88	78:32:0001088:1903	Цокольный	104-Н	Нежилое	данные отсутствуют	808.1



ДОКУМЕНТ ПОДПИСАН  
ЭЛЕКТРОННОЙ ПОДПИСЬЮ

Сертификат: 00BV056V7401CB38D2B3576ACDC8425108

Владелец: ФЕДЕРАЛЬНАЯ СЛУЖБА ГОСУДАРСТВЕННОЙ  
РЕГИСТРАЦИИ, КАДАСТРА И КАРТОГРАФИИ  
Действителен: с 27.06.2023 по 19.09.2024

полное наименование должности

инициалы, фамилия

Здание			
вид объекта недвижимости			

Лист № 4 раздела 7	Всего листов раздела 7: 7	Всего разделов: 5	Всего листов выписки: 400
--------------------	---------------------------	-------------------	---------------------------

13.08.2024г. № КУВИ-001/2024-205213893

Кадастровый номер: 78:32:0001088:1815

89	78:32:0001088:1904	4	100-Н	Нежилое	данные отсутствуют	158.8
90	78:32:0001088:1905	5	39-Н	Нежилое	данные отсутствуют	26.8
91	78:32:0001088:1906	4	34-Н	Нежилое	данные отсутствуют	42.3
92	78:32:0001088:1907	5	80-Н	Нежилое	данные отсутствуют	54.7
93	78:32:0001088:1908	4	101-Н	Нежилое	данные отсутствуют	147.3
94	78:32:0001088:1909	4	35-Н	Нежилое	данные отсутствуют	46.4
95	78:32:0001088:1910	4	9-Н	Нежилое	данные отсутствуют	75.6
96	78:32:0001088:1911	5	41-Н	Нежилое	данные отсутствуют	38.9
97	78:32:0001088:1912	5	43-Н	Нежилое	данные отсутствуют	50.9
98	78:32:0001088:1913	4	31-Н	Нежилое	данные отсутствуют	57.7
99	78:32:0001088:1914	4	75-Н	Нежилое	данные отсутствуют	40
100	78:32:0001088:1915	5	85-Н	Нежилое	данные отсутствуют	57.5
101	78:32:0001088:1916	4	73-Н	Нежилое	данные отсутствуют	51.4
102	78:32:0001088:1917	4	4-Н	Нежилое	данные отсутствуют	105.1
103	78:32:0001088:1918	5	84-Н	Нежилое	данные отсутствуют	69.9
104	78:32:0001088:1919	4	74-Н	Нежилое	данные отсутствуют	48.7
105	78:32:0001088:1920	Цокольный	107-Н	Нежилое	данные отсутствуют	6.1
106	78:32:0001088:1921	Цокольный	105-Н	Нежилое	данные отсутствуют	36.5
107	78:32:0001088:1922	1	125-Н	Нежилое	данные отсутствуют	126.3
108	78:32:0001088:1923	1	123-Н	Нежилое	данные отсутствуют	98.8
109	78:32:0001088:1924	5	12-Н	Нежилое	данные отсутствуют	132.6
110	78:32:0001088:1925	Мансарда	11-Н	Нежилое	данные отсутствуют	177.6
111	78:32:0001088:1926	1	124-Н	Нежилое	данные отсутствуют	99
112	78:32:0001088:1927	1	121-Н	Нежилое	данные отсутствуют	15.8
113	78:32:0001088:1928	7	51-Н	Нежилое	данные отсутствуют	114.2
114	78:32:0001088:1929	7	50-Н	Нежилое	данные отсутствуют	93
115	78:32:0001088:1930	7	52-Н	Нежилое	данные отсутствуют	49.7
116	78:32:0001088:1931	7	91-Н	Нежилое	данные отсутствуют	67.7
117	78:32:0001088:1932	1	120-Н	Нежилое	данные отсутствуют	68.6
118	78:32:0001088:1933	1	122-Н	Нежилое	данные отсутствуют	83.5
119	78:32:0001088:1934	1	119-Н	Нежилое	данные отсутствуют	55.8



ДОКУМЕНТ ПОДПИСАН  
ЭЛЕКТРОННОЙ ПОДПИСЬЮ

Сертификат: 00BV056B7401CB38D2B3576ACDC8425108

Владелец: ФЕДЕРАЛЬНАЯ СЛУЖБА ГОСУДАРСТВЕННОЙ  
РЕГИСТРАЦИИ, КАДАСТРА И КАРТОГРАФИИ  
Действителен: с 27.06.2023 по 19.09.2024

полное наименование должности

инициалы, фамилия

Здание						
вид объекта недвижимости						
Лист № 5 раздела 7		Всего листов раздела 7: 7		Всего разделов: 5		Всего листов выписки: 400
13.08.2024г. № КУВИ-001/2024-205213893						
Кадастровый номер:			78:32:0001088:1815			
120	78:32:0001088:1935	7	94-Н	Нежилое	данные отсутствуют	114.2
121	78:32:0001088:1936	Мансарда	13-Н	Нежилое	данные отсутствуют	118.8
122	78:32:0001088:1937	7	93-Н	Нежилое	данные отсутствуют	49.9
123	78:32:0001088:1938	7	54-Н	Нежилое	данные отсутствуют	70
124	78:32:0001088:1939	7	53-Н	Нежилое	данные отсутствуют	54.2
125	78:32:0001088:1940	7	92-Н	Нежилое	данные отсутствуют	54.9
126	78:32:0001088:1941	7	95-Н	Нежилое	данные отсутствуют	136.3
127	78:32:0001088:1942	1	ЛК-6	Нежилое	данные отсутствуют	14.6
128	78:32:0001088:1943	1	ЛК-7	Нежилое	данные отсутствуют	14.5
129	78:32:0001088:1944	1	15-Н	Нежилое	данные отсутствуют	54.6
130	78:32:0001088:1945	1, 2, 3, 4, 5, Мансарда	ЛК-2, ЛК-2, ЛК-2, ЛК-2, ЛК-2, ЛК-2	Нежилое	данные отсутствуют	179.8
131	78:32:0001088:1946	1, 2, 3, 4	ЛК-1, ЛК-1, ЛК-1, ЛК-1	Нежилое	данные отсутствуют	91.6
132	78:32:0001088:1947	1, 2, 3, 4, 5, 6, Мезонин-надстройка, Цокольный	ЛК-5, ЛК-5, ЛК-5, ЛК-5, ЛК-5, ЛК-5, ЛК-5, ЛК-5	Нежилое	данные отсутствуют	154.2
133	78:32:0001088:1948	1, 2, 3, 4, 5, 6, 7, Мезонин-надстройка, Цокольный	ЛК-3, ЛК-3, ЛК-3, ЛК-3, ЛК-3, ЛК-3, ЛК-3, ЛК-3, ЛК-3	Нежилое	данные отсутствуют	414
134	78:32:0001088:1949	Цокольный	МОП-2	Нежилое	данные отсутствуют	45.1
135	78:32:0001088:1950	1	126-Н	Нежилое	данные отсутствуют	16.3
136	78:32:0001088:1951	Мансарда	102-Н	Нежилое	данные отсутствуют	208.1
137	78:32:0001088:1952	Мансарда	103-Н	Нежилое	данные отсутствуют	177.4
138	78:32:0001088:1953	Мезонин-надстройка	130-Н	Нежилое	данные отсутствуют	1.1
139	78:32:0001088:1954	Мезонин-надстройка	131-Н	Нежилое	данные отсутствуют	0.9
140	78:32:0001088:1955	1, 2, 3, 4, 5, 6, 7, Мезонин-надстройка, Цокольный	ЛК-4, ЛК-4, ЛК-4, ЛК-4, ЛК-4, ЛК-4, ЛК-4, ЛК-4, ЛК-4	Нежилое	данные отсутствуют	399.8
141	78:32:0001088:1956	Чердак	б/н-1	Нежилое	данные отсутствуют	8.9
142	78:32:0001088:1957	Мезонин-надстройка	132-Н	Нежилое	данные отсутствуют	17.2
143	78:32:0001088:1958	Цоколь	104-н	Нежилое	данные отсутствуют	308
144	78:32:0001088:1959	Цоколь	35м/м	данные отсутствуют	данные отсутствуют	14.3
145	78:32:0001088:1960	Цоколь	2м/м	данные отсутствуют	данные отсутствуют	13.3



ДОКУМЕНТ ПОДПИСАН  
ЭЛЕКТРОННОЙ ПОДПИСЬЮ

Сертификат: 00BV056B7401CB38D2B3576ACDC8425108

Владелец: ФЕДЕРАЛЬНАЯ СЛУЖБА ГОСУДАРСТВЕННОЙ  
РЕГИСТРАЦИИ, КАДАСТРА И КАРТОГРАФИИ  
Действителен: с 27.06.2023 по 19.09.2024

полное наименование должности

инициалы, фамилия

Здание			
вид объекта недвижимости			

Лист № 6 раздела 7	Всего листов раздела 7: 7	Всего разделов: 5	Всего листов выписки: 400
--------------------	---------------------------	-------------------	---------------------------

13.08.2024г. № КУВИ-001/2024-205213893

Кадастровый номер: 78:32:0001088:1815

146	78:32:0001088:1961	Цоколь	3м/м	данные отсутствуют	данные отсутствуют	15.6
147	78:32:0001088:1962	Цоколь	4м/м	данные отсутствуют	данные отсутствуют	15.2
148	78:32:0001088:1963	Цоколь	5м/м	данные отсутствуют	данные отсутствуют	14.8
149	78:32:0001088:1964	Цоколь	6м/м	данные отсутствуют	данные отсутствуют	13.5
150	78:32:0001088:1965	Цоколь	7м/м	данные отсутствуют	данные отсутствуют	13.6
151	78:32:0001088:1966	Цоколь	8м/м	данные отсутствуют	данные отсутствуют	13.4
152	78:32:0001088:1967	Цоколь	9м/м	данные отсутствуют	данные отсутствуют	14
153	78:32:0001088:1968	Цоколь	10м/м	данные отсутствуют	данные отсутствуют	13.5
154	78:32:0001088:1969	Цоколь	11м/м	данные отсутствуют	данные отсутствуют	13.6
155	78:32:0001088:1970	Цоколь	12м/м	данные отсутствуют	данные отсутствуют	13.5
156	78:32:0001088:1971	Цоколь	13м/м	данные отсутствуют	данные отсутствуют	13.9
157	78:32:0001088:1972	Цоколь	14м/м	данные отсутствуют	данные отсутствуют	13.4
158	78:32:0001088:1973	Цоколь	15м/м	данные отсутствуют	данные отсутствуют	13.8
159	78:32:0001088:1974	Цоколь	16м/м	данные отсутствуют	данные отсутствуют	13.4
160	78:32:0001088:1975	Цоколь	17м/м	данные отсутствуют	данные отсутствуют	14.4
161	78:32:0001088:1976	Цоколь	18м/м	данные отсутствуют	данные отсутствуют	14.5
162	78:32:0001088:1977	Цоколь	19м/м	данные отсутствуют	данные отсутствуют	15



ДОКУМЕНТ ПОДПИСАН  
ЭЛЕКТРОННОЙ ПОДПИСЬЮ

Сертификат: 00BV056B7401CB38D2B3576ACDC8425108

Владелец: ФЕДЕРАЛЬНАЯ СЛУЖБА ГОСУДАРСТВЕННОЙ  
РЕГИСТРАЦИИ, КАДАСТРА И КАРТОГРАФИИ  
Действителен: с 27.06.2023 по 19.09.2024

ПОЛНОЕ НАИМЕНОВАНИЕ ДОЛЖНОСТИ

ИНИЦИАЛЫ, ФАМИЛИЯ

Здание						
вид объекта недвижимости						
Лист № 7 раздела 7		Всего листов раздела 7: 7		Всего разделов: 5		Всего листов выписки: 400
13.08.2024г. № КУВИ-001/2024-205213893						
Кадастровый номер:			78:32:0001088:1815			
163	78:32:0001088:1978	Цоколь	20м/м	данные отсутствуют	данные отсутствуют	14.6
164	78:32:0001088:1979	Цоколь	21м/м	данные отсутствуют	данные отсутствуют	13.3
165	78:32:0001088:1980	Цоколь	22м/м	данные отсутствуют	данные отсутствуют	13.4
166	78:32:0001088:1981	Цоколь	23м/м	данные отсутствуют	данные отсутствуют	13.4
167	78:32:0001088:1982	Цоколь	24м/м	данные отсутствуют	данные отсутствуют	13.9
168	78:32:0001088:1983	Цоколь	25м/м	данные отсутствуют	данные отсутствуют	19.1
169	78:32:0001088:1984	Цоколь	26м/м	данные отсутствуют	данные отсутствуют	19.1
170	78:32:0001088:1985	Цоколь	27м/м	данные отсутствуют	данные отсутствуют	14
171	78:32:0001088:1986	Цоколь	28м/м	данные отсутствуют	данные отсутствуют	13.5
172	78:32:0001088:1987	Цоколь	29м/м	данные отсутствуют	данные отсутствуют	13.4
173	78:32:0001088:1988	Цоколь	30м/м	данные отсутствуют	данные отсутствуют	13.3
174	78:32:0001088:1989	Цоколь	31м/м	данные отсутствуют	данные отсутствуют	14.5
175	78:32:0001088:1990	Цоколь	32м/м	данные отсутствуют	данные отсутствуют	14.5
176	78:32:0001088:1991	Цоколь	33м/м	данные отсутствуют	данные отсутствуют	16.6
177	78:32:0001088:1992	Цоколь	34м/м	данные отсутствуют	данные отсутствуют	14.5
178	78:32:0001088:1993	Цоколь	1м/м	данные отсутствуют	данные отсутствуют	12.3



ДОКУМЕНТ ПОДПИСАН  
ЭЛЕКТРОННОЙ ПОДПИСЬЮ

Сертификат: 00BV056V7401CB38D2B3576ACDC8425108

Владелец: ФЕДЕРАЛЬНАЯ СЛУЖБА ГОСУДАРСТВЕННОЙ  
РЕГИСТРАЦИИ, КАДАСТРА И КАРТОГРАФИИ  
Действителен: с 27.06.2023 по 19.09.2024

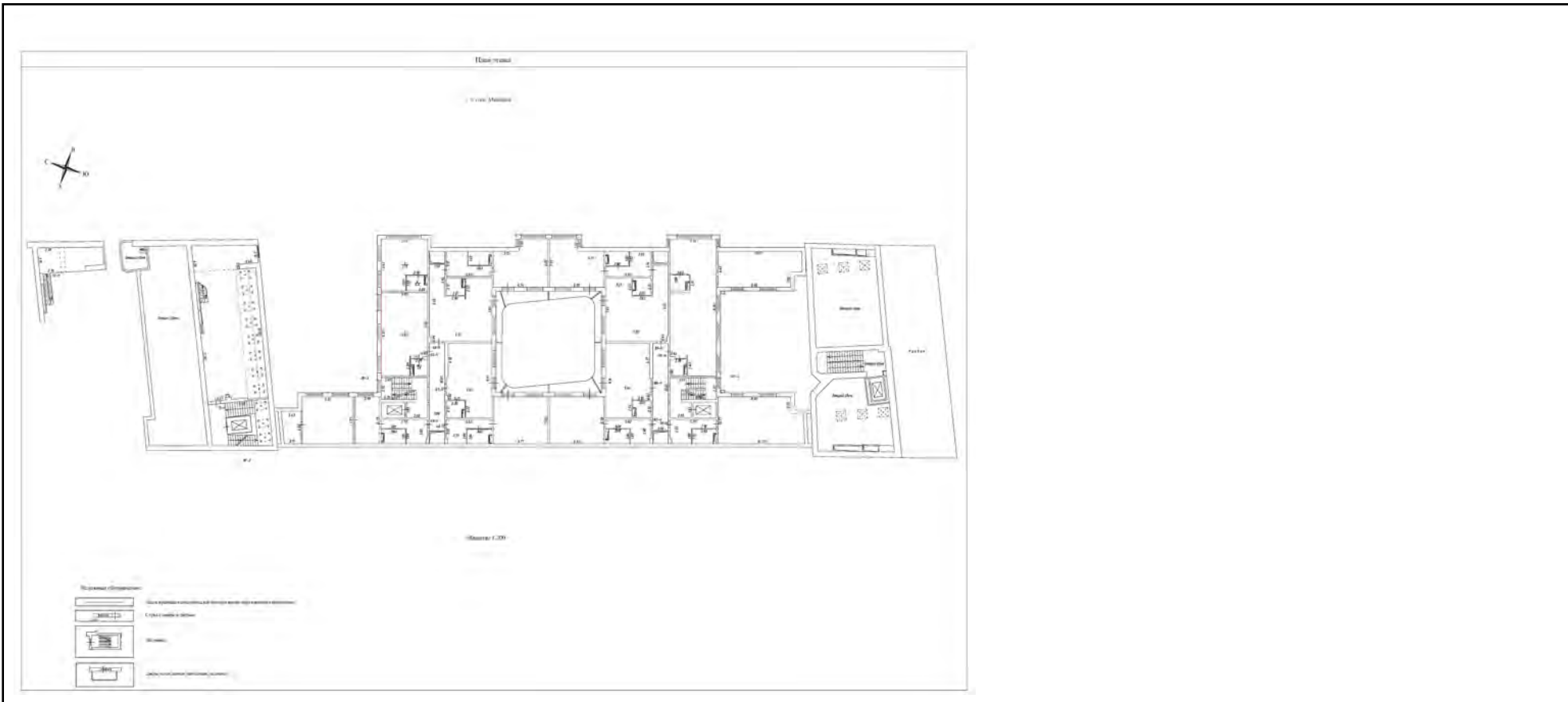
ПОЛНОЕ НАИМЕНОВАНИЕ ДОЛЖНОСТИ

ИНИЦИАЛЫ, ФАМИЛИЯ




Выписка из Единого государственного реестра недвижимости об объекте недвижимости  
 План расположения помещения, машино-места на этаже (плане этажа)

Здание			
вид объекта недвижимости			
Лист № 1 раздела 8	Всего листов раздела 8: 382	Всего разделов: 5	Всего листов выписки: 400
13.08.2024г. № КУВИ-001/2024-205213893			
Кадастровый номер: 78:32:0001088:1815		Номер этажа (этажей): 6	



Масштаб 1



**ДОКУМЕНТ ПОДПИСАН  
 ЭЛЕКТРОННОЙ ПОДПИСЬЮ**

Сертификат: 00ВВ056В7401СВ38D2В3576АСDС8425108  
 Владелец: ФЕДЕРАЛЬНАЯ СЛУЖБА ГОСУДАРСТВЕННОЙ  
 РЕГИСТРАЦИИ, КАДАСТРА И КАРТОГРАФИИ  
 Действителен: с 27.06.2023 по 19.09.2024

ПОЛНОЕ НАИМЕНОВАНИЕ ДОЛЖНОСТИ		инициалы, фамилия
-------------------------------	--	-------------------

Здание

вид объекта недвижимости

Лист № 2 раздела 8

Всего листов раздела 8: 382

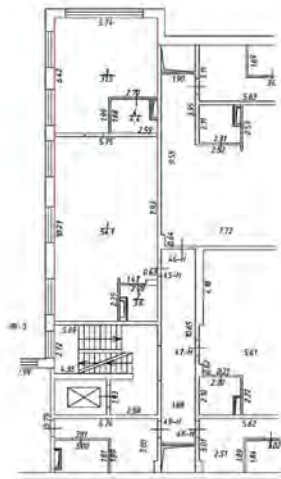
Всего разделов: 5

Всего листов выписки: 400

13.08.2024г. № КУВИ-001/2024-205213893

Кадастровый номер: 78:32:0001088:1815

Номер этажа (этажей): 6



Масштаб 1

ДОКУМЕНТ ПОДПИСАН  
ЭЛЕКТРОННОЙ ПОДПИСЬЮ

Сертификат: 00ВВ056В7401СВ38D2В3576АСDC8425108

Владелец: ФЕДЕРАЛЬНАЯ СЛУЖБА ГОСУДАРСТВЕННОЙ  
РЕГИСТРАЦИИ, КАДАСТРА И КАРТОГРАФИИ  
Действителен: с 27.06.2023 по 19.09.2024

ПОЛНОЕ НАИМЕНОВАНИЕ ДОЛЖНОСТИ

инициалы, фамилия

Здание

вид объекта недвижимости

Лист № 3 раздела 8

Всего листов раздела 8: 382

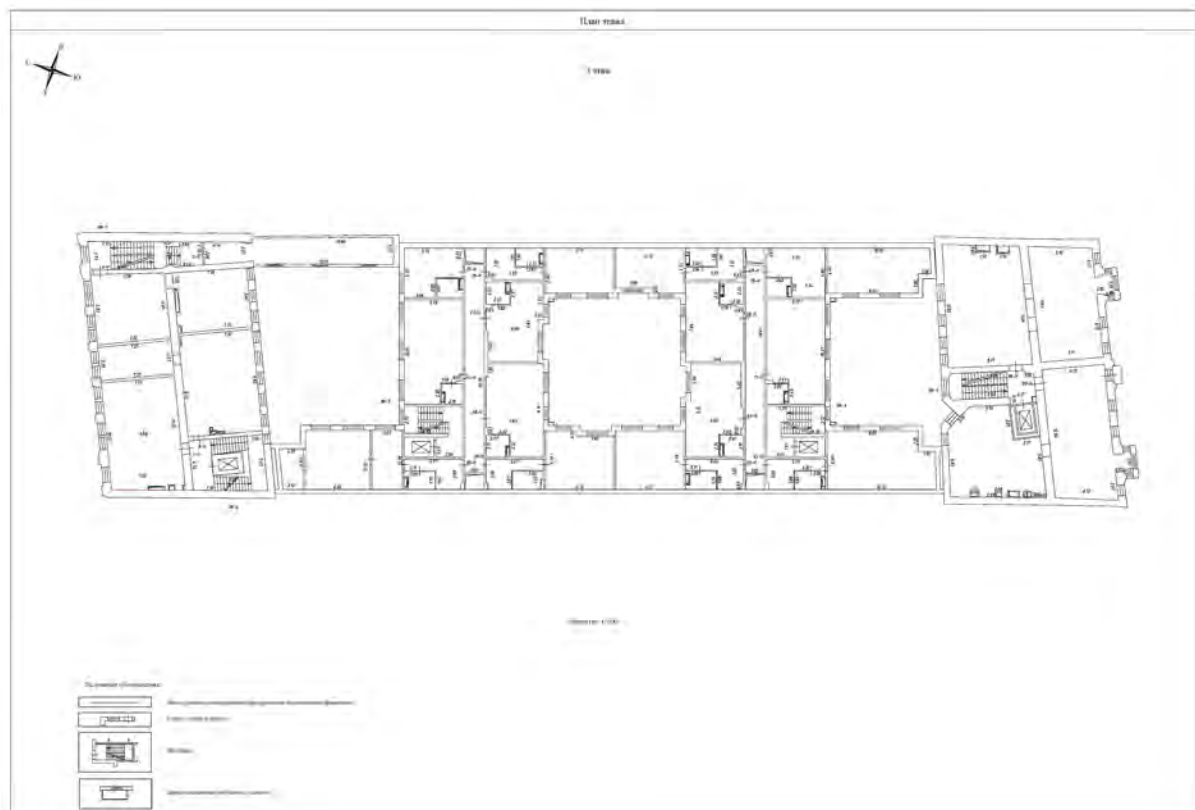
Всего разделов: 5

Всего листов выписки: 400

13.08.2024г. № КУВИ-001/2024-205213893

Кадастровый номер: 78:32:0001088:1815

Номер этажа (этажей): 3



Масштаб 1



ДОКУМЕНТ ПОДПИСАН  
ЭЛЕКТРОННОЙ ПОДПИСЬЮ

Сертификат: 00ВВ056В7401СВ38D2В3576АСDC8425108

Владелец: ФЕДЕРАЛЬНАЯ СЛУЖБА ГОСУДАРСТВЕННОЙ

РЕГИСТРАЦИИ, КАДАСТРА И КАРТОГРАФИИ

Действителен: с 27.06.2023 по 19.09.2024

ПОЛНОЕ НАИМЕНОВАНИЕ ДОЛЖНОСТИ

инициалы, фамилия

Здание

вид объекта недвижимости

Лист № 4 раздела 8

Всего листов раздела 8: 382

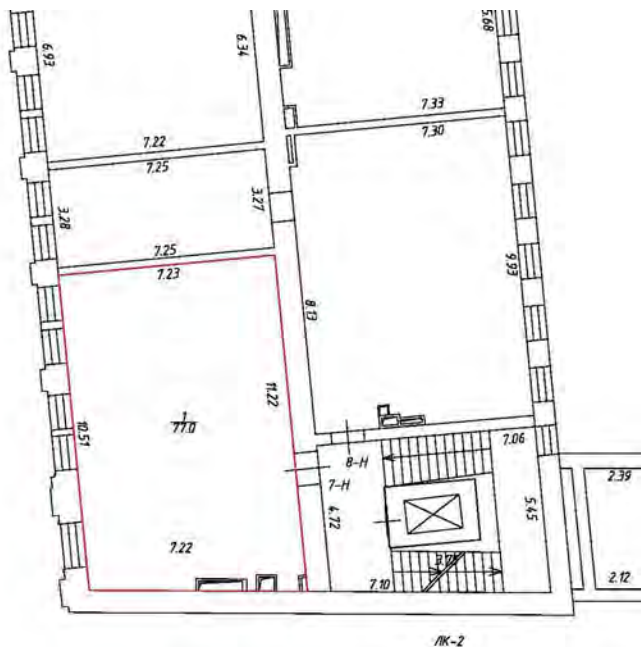
Всего разделов: 5

Всего листов выписки: 400

13.08.2024г. № КУВИ-001/2024-205213893

Кадастровый номер: 78:32:0001088:1815

Номер этажа (этажей): 3



Масштаб 1



ДОКУМЕНТ ПОДПИСАН  
ЭЛЕКТРОННОЙ ПОДПИСЬЮ

Сертификат: 00ВВ056В7401СВ38D2В3576АСDC8425108

Владелец: ФЕДЕРАЛЬНАЯ СЛУЖБА ГОСУДАРСТВЕННОЙ  
РЕГИСТРАЦИИ, КАДАСТРА И КАРТОГРАФИИ  
Действителен: с 27.06.2023 по 19.09.2024

ПОЛНОЕ НАИМЕНОВАНИЕ ДОЛЖНОСТИ

инициалы, фамилия

Здание

вид объекта недвижимости

Лист № 5 раздела 8

Всего листов раздела 8: 382

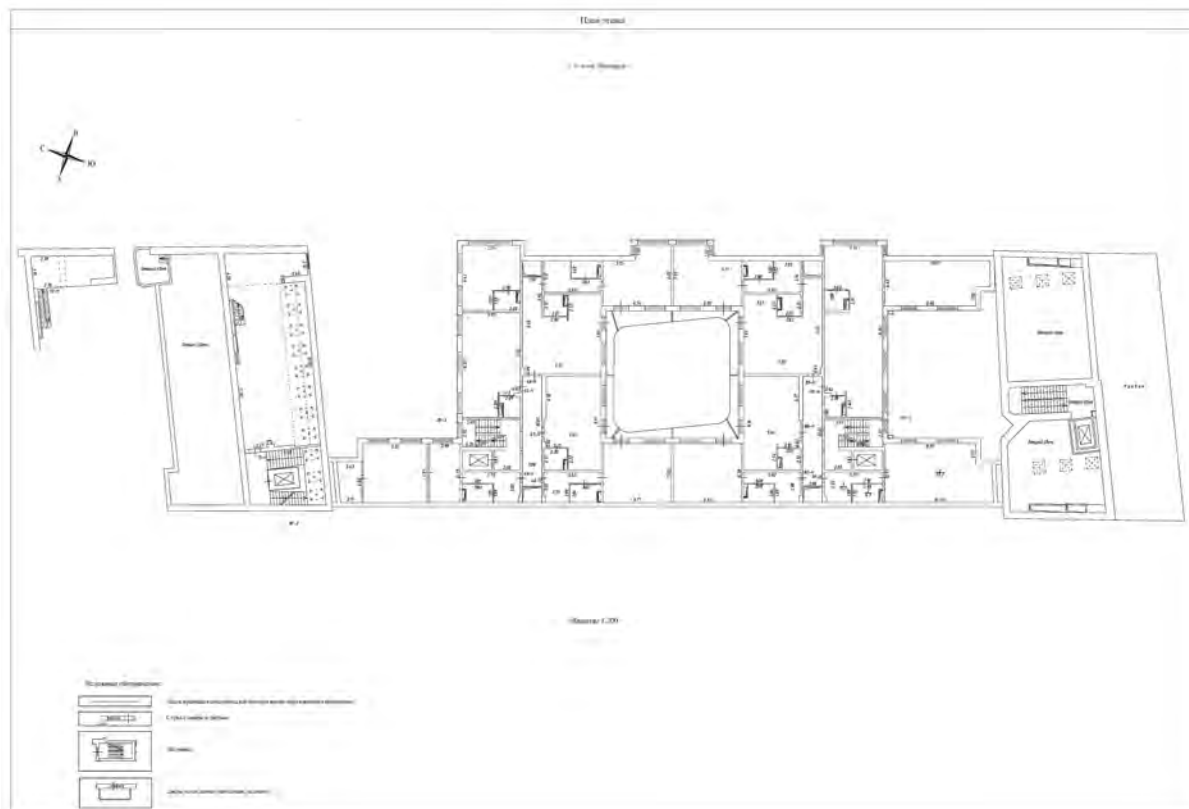
Всего разделов: 5

Всего листов выписки: 400

13.08.2024г. № КУВИ-001/2024-205213893

Кадастровый номер: 78:32:0001088:1815

Номер этажа (этажей): 6



Масштаб 1



ДОКУМЕНТ ПОДПИСАН  
ЭЛЕКТРОННОЙ ПОДПИСЬЮ

Сертификат: 00ВВ056В7401СВ38D2В3576АСDC8425108

Владелец: ФЕДЕРАЛЬНАЯ СЛУЖБА ГОСУДАРСТВЕННОЙ

РЕГИСТРАЦИИ, КАДАСТРА И КАРТОГРАФИИ

Действителен: с 27.06.2023 по 19.09.2024

ПОЛНОЕ НАИМЕНОВАНИЕ ДОЛЖНОСТИ

инициалы, фамилия

Здание

вид объекта недвижимости

Лист № 6 раздела 8

Всего листов раздела 8: 382

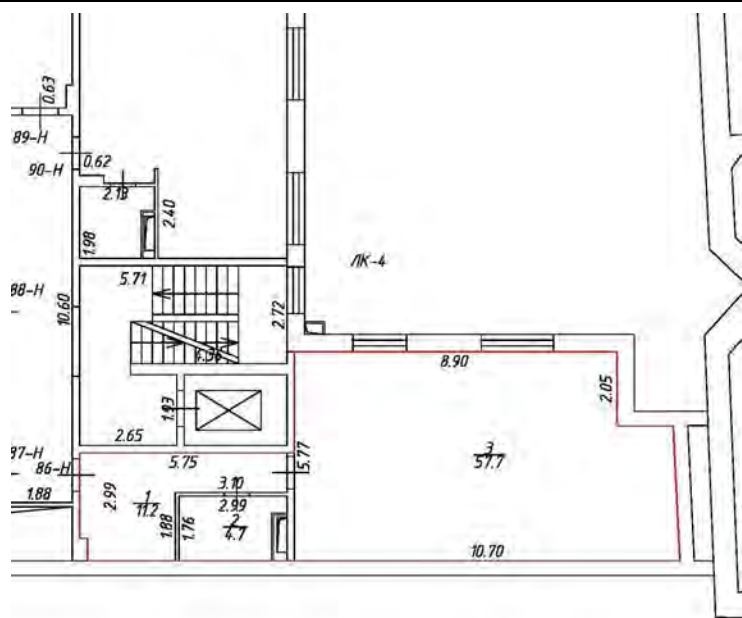
Всего разделов: 5

Всего листов выписки: 400

13.08.2024г. № КУВИ-001/2024-205213893

Кадастровый номер: 78:32:0001088:1815

Номер этажа (этажей): 6



Масштаб 1

ДОКУМЕНТ ПОДПИСАН  
ЭЛЕКТРОННОЙ ПОДПИСЬЮ

Сертификат: 00ВВ056В7401СВ38D2В3576АСDС8425108

Владелец: ФЕДЕРАЛЬНАЯ СЛУЖБА ГОСУДАРСТВЕННОЙ  
РЕГИСТРАЦИИ, КАДАСТРА И КАРТОГРАФИИ  
Действителен: с 27.06.2023 по 19.09.2024

полное наименование должности

инициалы, фамилия

Здание

вид объекта недвижимости

Лист № 7 раздела 8

Всего листов раздела 8: 382

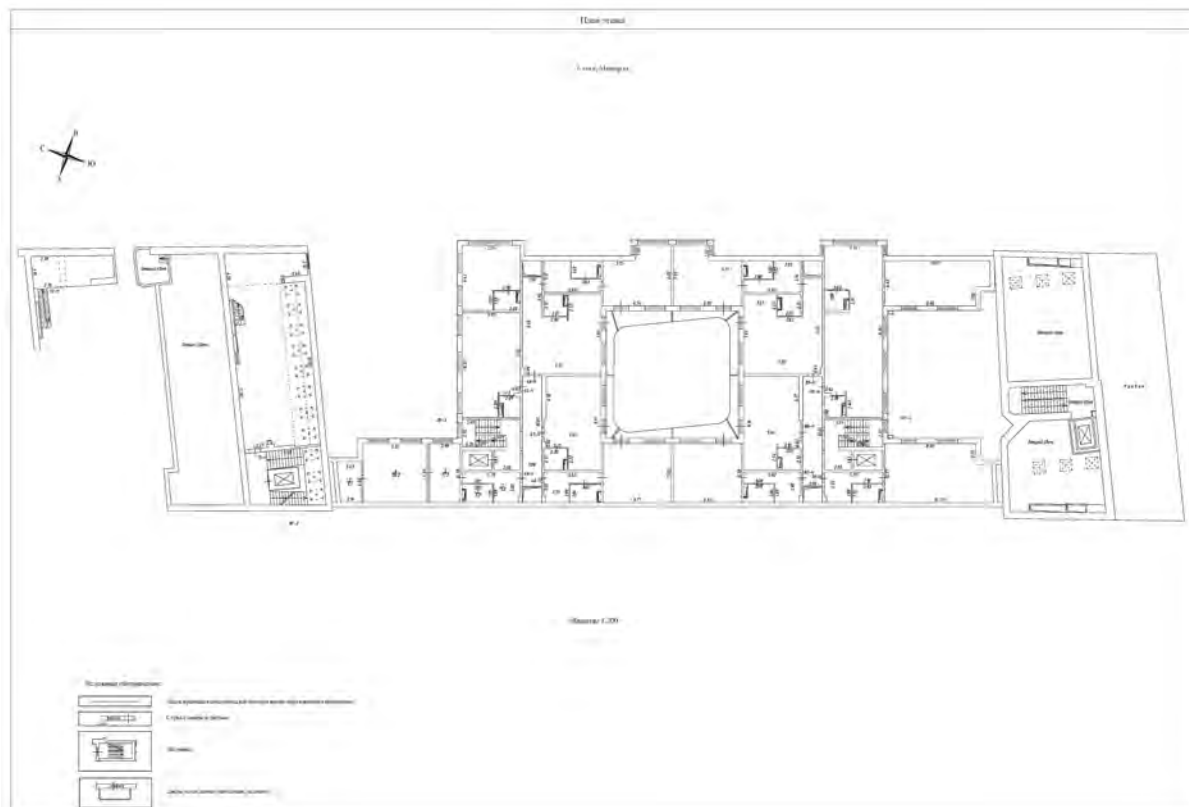
Всего разделов: 5

Всего листов выписки: 400

13.08.2024г. № КУВИ-001/2024-205213893

Кадастровый номер: 78:32:0001088:1815

Номер этажа (этажей): 6



Масштаб 1



ДОКУМЕНТ ПОДПИСАН  
ЭЛЕКТРОННОЙ ПОДПИСЬЮ

Сертификат: 00ВВ056В7401СВ38D2В3576АСDC8425108

Владелец: ФЕДЕРАЛЬНАЯ СЛУЖБА ГОСУДАРСТВЕННОЙ

РЕГИСТРАЦИИ, КАДАСТРА И КАРТОГРАФИИ

Действителен: с 27.06.2023 по 19.09.2024

ПОЛНОЕ НАИМЕНОВАНИЕ ДОЛЖНОСТИ

инициалы, фамилия

Здание

вид объекта недвижимости

Лист № 8 раздела 8

Всего листов раздела 8: 382

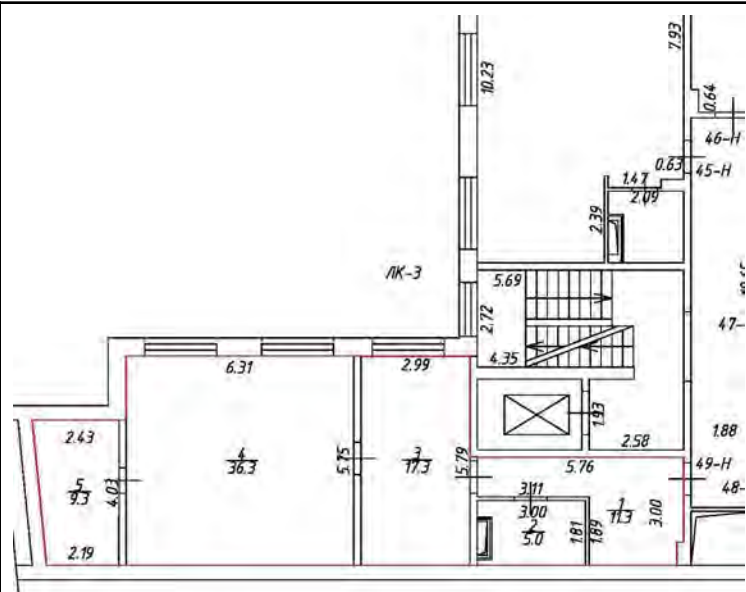
Всего разделов: 5

Всего листов выписки: 400

13.08.2024г. № КУВИ-001/2024-205213893

Кадастровый номер: 78:32:0001088:1815

Номер этажа (этажей): 6



Масштаб 1



ДОКУМЕНТ ПОДПИСАН  
ЭЛЕКТРОННОЙ ПОДПИСЬЮ

Сертификат: 00ВВ056В7401СВ38D2В3576АСDC8425108

Владелец: ФЕДЕРАЛЬНАЯ СЛУЖБА ГОСУДАРСТВЕННОЙ  
РЕГИСТРАЦИИ, КАДАСТРА И КАРТОГРАФИИ  
Действителен: с 27.06.2023 по 19.09.2024

ПОЛНОЕ НАИМЕНОВАНИЕ ДОЛЖНОСТИ

инициалы, фамилия



Здание

вид объекта недвижимости

Лист № 9 раздела 8

Всего листов раздела 8: 382

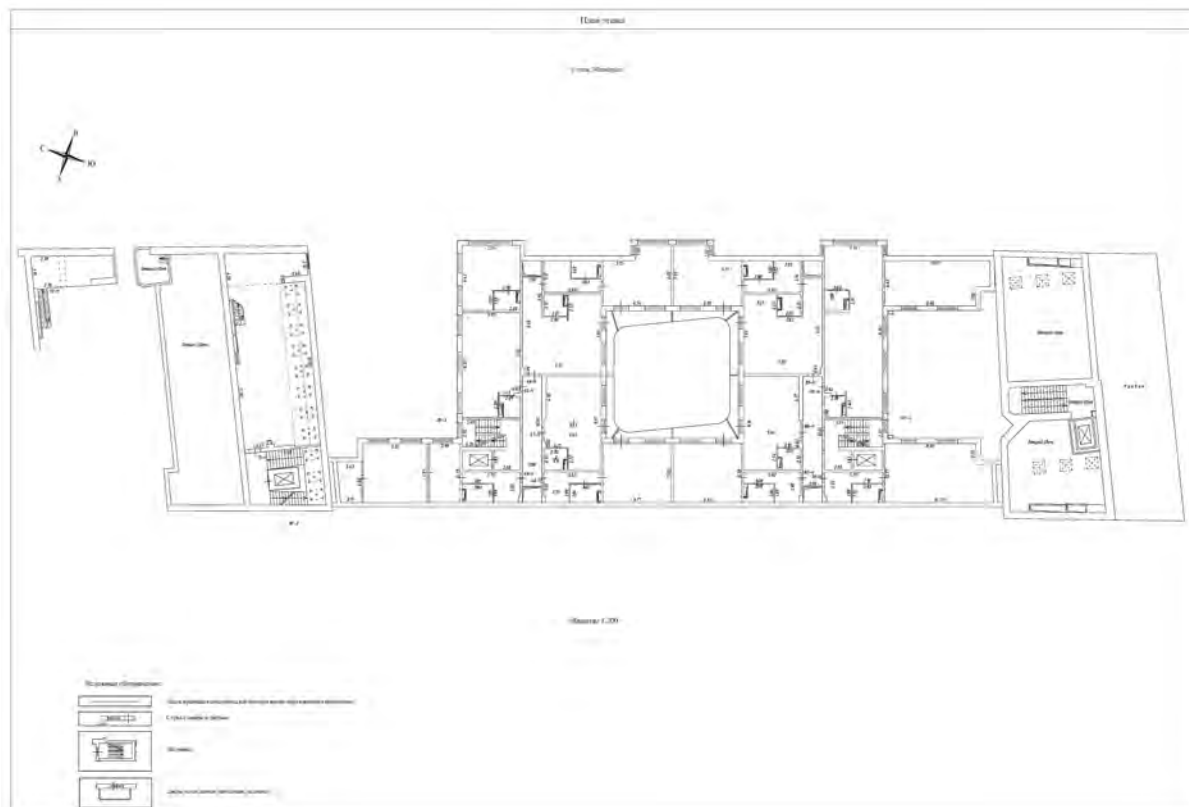
Всего разделов: 5

Всего листов выписки: 400

13.08.2024г. № КУВИ-001/2024-205213893

Кадастровый номер: 78:32:0001088:1815

Номер этажа (этажей): 6



Масштаб 1

ДОКУМЕНТ ПОДПИСАН  
ЭЛЕКТРОННОЙ ПОДПИСЬЮ

Сертификат: 00ВВ056В7401СВ38D2В3576АСDC8425108

Владелец: ФЕДЕРАЛЬНАЯ СЛУЖБА ГОСУДАРСТВЕННОЙ

РЕГИСТРАЦИИ, КАДАСТРА И КАРТОГРАФИИ

Действителен: с 27.06.2023 по 19.09.2024

ПОЛНОЕ НАИМЕНОВАНИЕ ДОЛЖНОСТИ

инициалы, фамилия

Здание

вид объекта недвижимости

Лист № 10 раздела 8

Всего листов раздела 8: 382

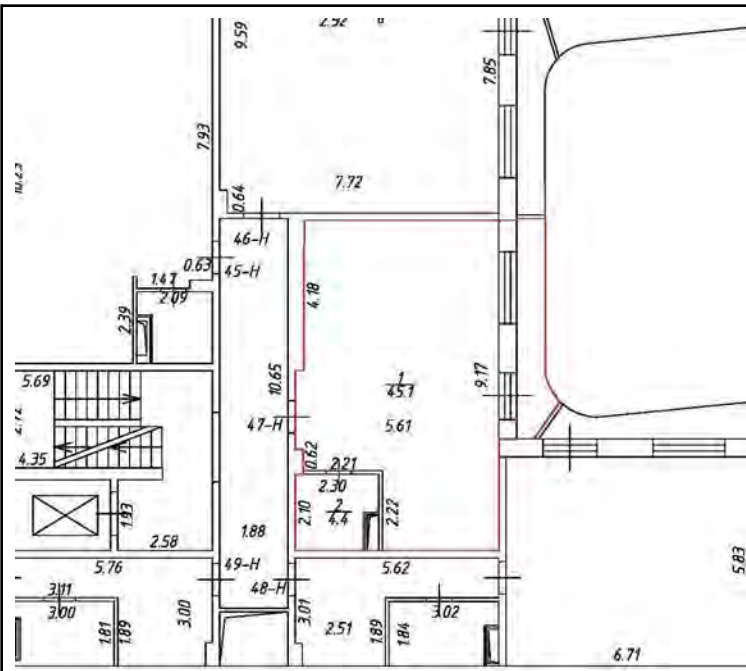
Всего разделов: 5

Всего листов выписки: 400

13.08.2024г. № КУВИ-001/2024-205213893

Кадастровый номер: 78:32:0001088:1815

Номер этажа (этажей): 6



Масштаб 1

ДОКУМЕНТ ПОДПИСАН  
ЭЛЕКТРОННОЙ ПОДПИСЬЮ

Сертификат: 00ВВ056В7401СВ38D2В3576АСDС8425108

Владелец: ФЕДЕРАЛЬНАЯ СЛУЖБА ГОСУДАРСТВЕННОЙ

РЕГИСТРАЦИИ, КАДАСТРА И КАРТОГРАФИИ

Действителен: с 27.06.2023 по 19.09.2024

полное наименование должности

инициалы, фамилия

Здание

вид объекта недвижимости

Лист № 11 раздела 8

Всего листов раздела 8: 382


Всего разделов: 5

Всего листов выписки: 400

13.08.2024г. № КУВИ-001/2024-205213893

Кадастровый номер: 78:32:0001088:1815

Номер этажа (этажей): 6



Масштаб 1



ДОКУМЕНТ ПОДПИСАН  
ЭЛЕКТРОННОЙ ПОДПИСЬЮ

Сертификат: 00ВВ056В7401СВ38D2В3576АСDC8425108

Владелец: ФЕДЕРАЛЬНАЯ СЛУЖБА ГОСУДАРСТВЕННОЙ  
РЕГИСТРАЦИИ, КАДАСТРА И КАРТОГРАФИИ  
Действителен: с 27.06.2023 по 19.09.2024

ПОЛНОЕ НАИМЕНОВАНИЕ ДОЛЖНОСТИ

инициалы, фамилия

Здание

вид объекта недвижимости

Лист № 12 раздела 8

Всего листов раздела 8: 382

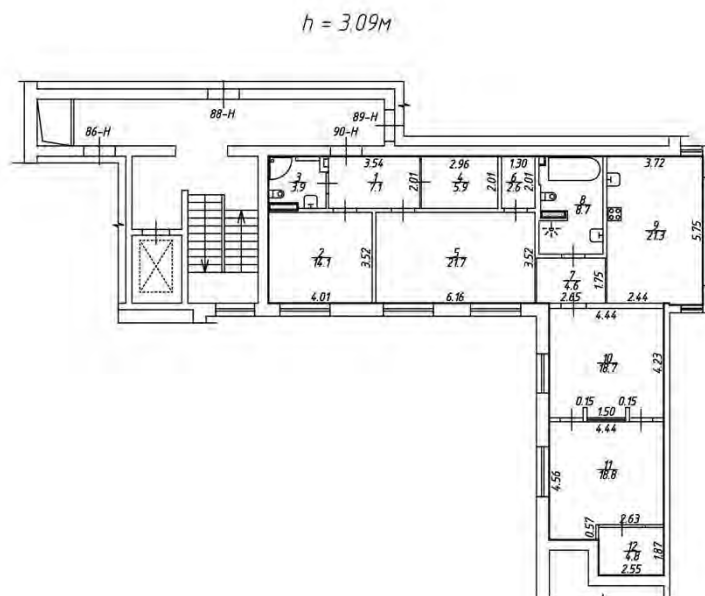
Всего разделов: 5

Всего листов выписки: 400

13.08.2024г. № КУВИ-001/2024-205213893

Кадастровый номер: 78:32:0001088:1815

Номер этажа (этажей): 6



Масштаб 1



ДОКУМЕНТ ПОДПИСАН  
ЭЛЕКТРОННОЙ ПОДПИСЬЮ

Сертификат: 00BV056B7401CB38D2B3576ACDC8425108

Владелец: ФЕДЕРАЛЬНАЯ СЛУЖБА ГОСУДАРСТВЕННОЙ

РЕГИСТРАЦИИ, КАДАСТРА И КАРТОГРАФИИ

Действителен: с 27.06.2023 по 19.09.2024

ПОЛНОЕ НАИМЕНОВАНИЕ ДОЛЖНОСТИ

инициалы, фамилия

Здание

вид объекта недвижимости

Лист № 13 раздела 8

Всего листов раздела 8: 382

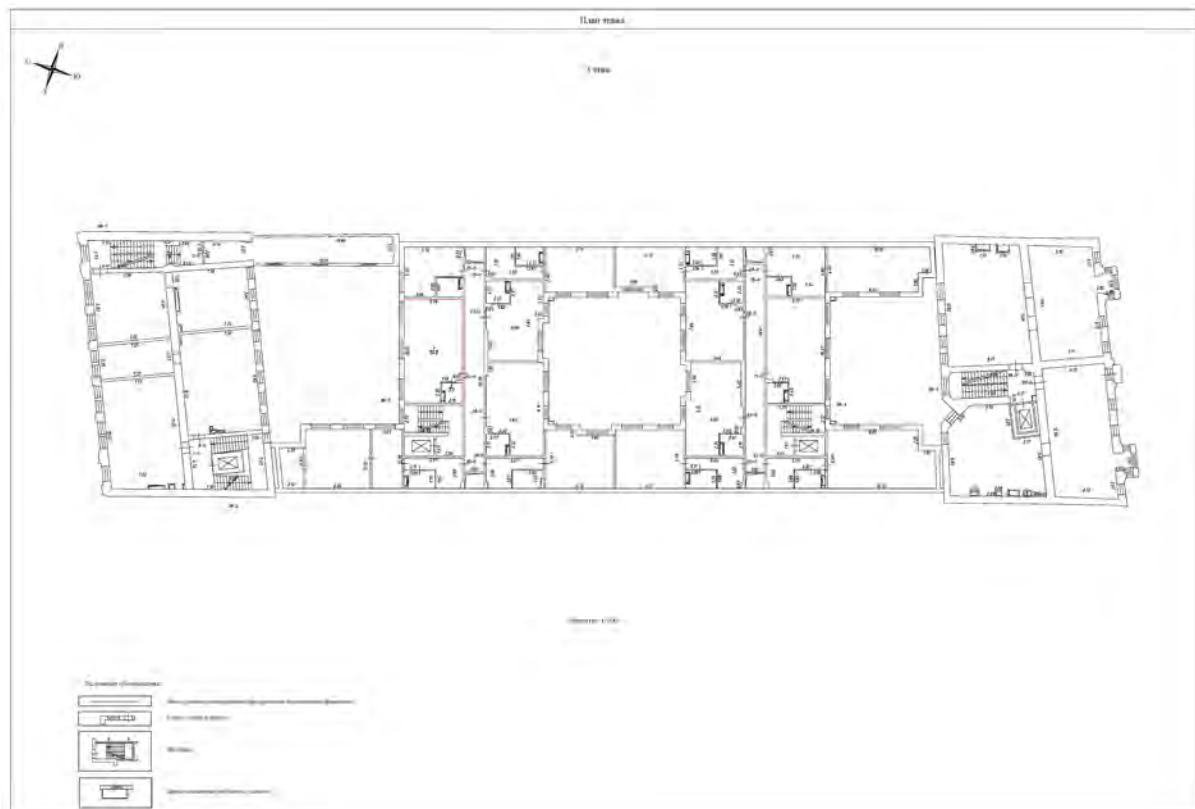
Всего разделов: 5

Всего листов выписки: 400

13.08.2024г. № КУВИ-001/2024-205213893

Кадастровый номер: 78:32:0001088:1815

Номер этажа (этажей): 3



Масштаб 1



ДОКУМЕНТ ПОДПИСАН  
ЭЛЕКТРОННОЙ ПОДПИСЬЮ

Сертификат: 00ВВ056В7401СВ38D2В3576АСDC8425108

Владелец: ФЕДЕРАЛЬНАЯ СЛУЖБА ГОСУДАРСТВЕННОЙ

РЕГИСТРАЦИИ, КАДАСТРА И КАРТОГРАФИИ

Действителен: с 27.06.2023 по 19.09.2024

ПОЛНОЕ НАИМЕНОВАНИЕ ДОЛЖНОСТИ

инициалы, фамилия

Здание

вид объекта недвижимости

Лист № 14 раздела 8

Всего листов раздела 8: 382

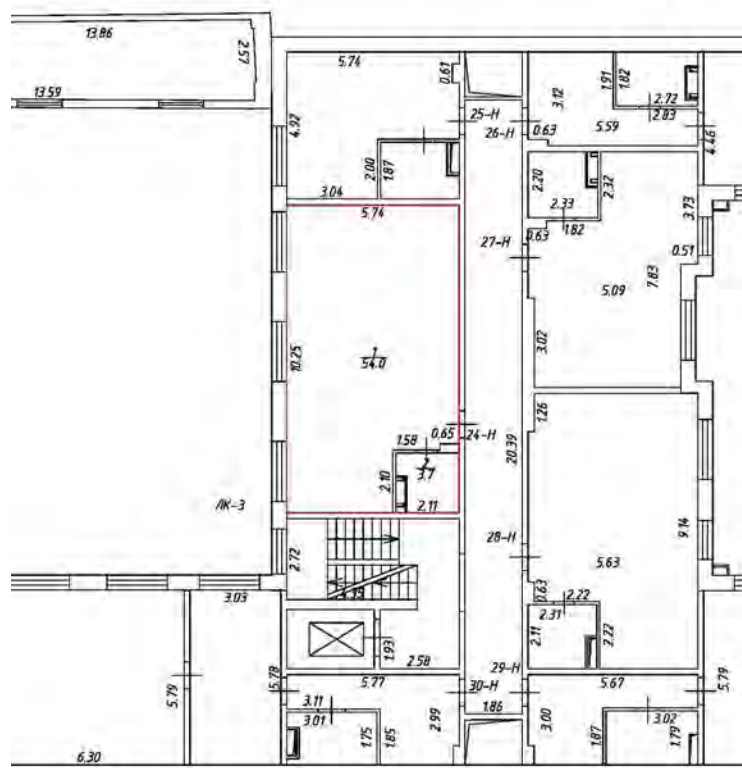
Всего разделов: 5

Всего листов выписки: 400

13.08.2024г. № КУВИ-001/2024-205213893

Кадастровый номер: 78:32:0001088:1815

Номер этажа (этажей): 3



Масштаб 1

ДОКУМЕНТ ПОДПИСАН  
ЭЛЕКТРОННОЙ ПОДПИСЬЮ

Сертификат: 00ВВ056В7401СВ38D2В3576АСDC8425108

Владелец: ФЕДЕРАЛЬНАЯ СЛУЖБА ГОСУДАРСТВЕННОЙ

РЕГИСТРАЦИИ, КАДАСТРА И КАРТОГРАФИИ

Действителен: с 27.06.2023 по 19.09.2024

ПОЛНОЕ НАИМЕНОВАНИЕ ДОЛЖНОСТИ

ИНИЦИАЛЫ, ФАМИЛИЯ

Здание

вид объекта недвижимости

Лист № 15 раздела 8

Всего листов раздела 8: 382

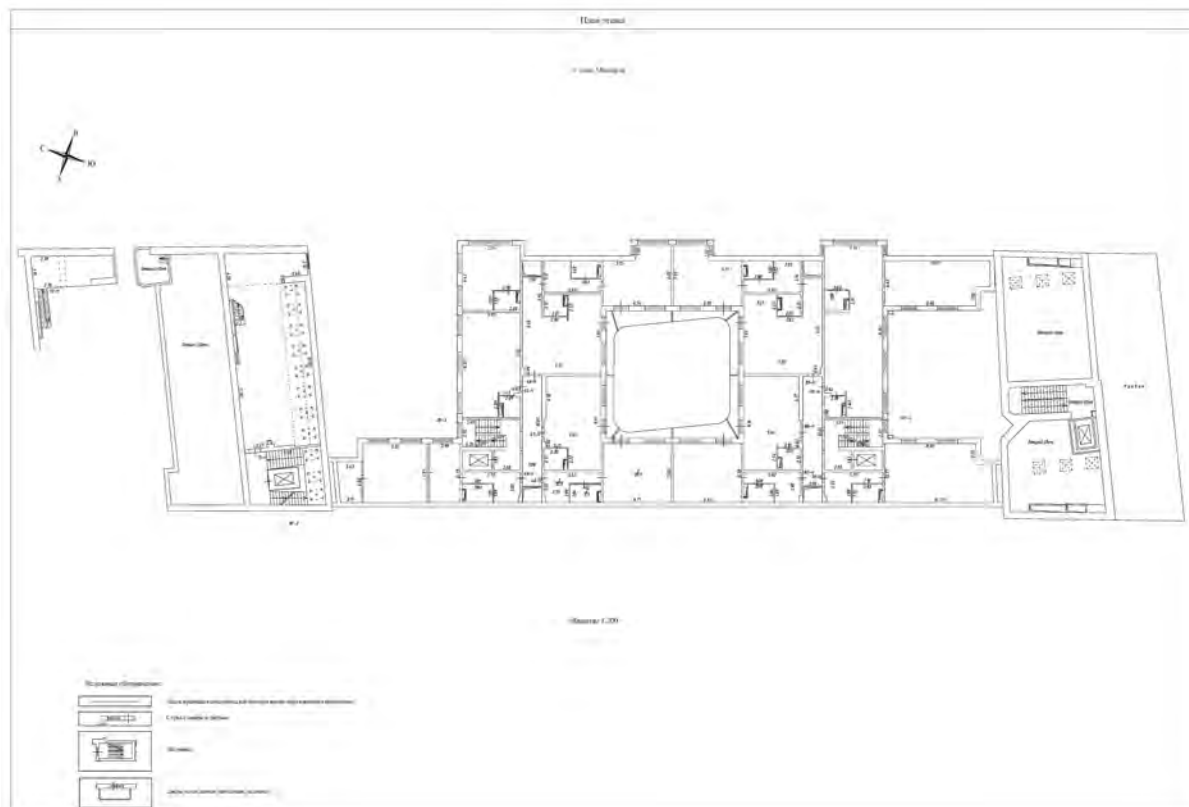
Всего разделов: 5

Всего листов выписки: 400

13.08.2024г. № КУВИ-001/2024-205213893

Кадастровый номер: 78:32:0001088:1815

Номер этажа (этажей): 6



Масштаб 1

ДОКУМЕНТ ПОДПИСАН  
ЭЛЕКТРОННОЙ ПОДПИСЬЮ

Сертификат: 00ВВ056В7401СВ38D2В3576АСDC8425108

Владелец: ФЕДЕРАЛЬНАЯ СЛУЖБА ГОСУДАРСТВЕННОЙ

РЕГИСТРАЦИИ, КАДАСТРА И КАРТОГРАФИИ

Действителен: с 27.06.2023 по 19.09.2024

ПОЛНОЕ НАИМЕНОВАНИЕ ДОЛЖНОСТИ

инициалы, фамилия

Здание

вид объекта недвижимости

Лист № 16 раздела 8

Всего листов раздела 8: 382

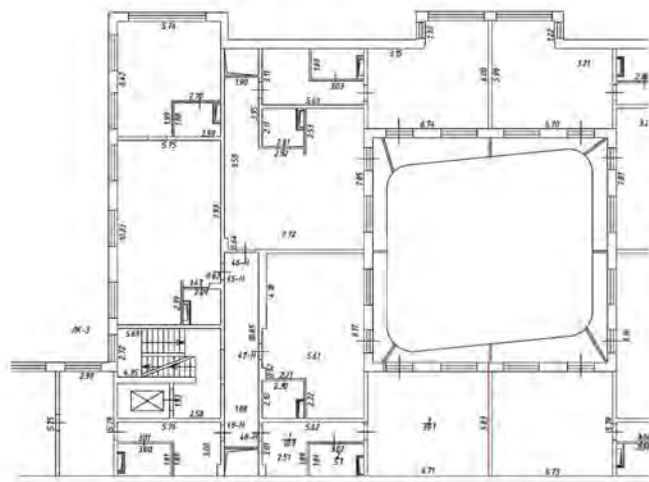
Всего разделов: 5

Всего листов выписки: 400

13.08.2024г. № КУВИ-001/2024-205213893

Кадастровый номер: 78:32:0001088:1815

Номер этажа (этажей): 6



Масштаб 1

ДОКУМЕНТ ПОДПИСАН  
ЭЛЕКТРОННОЙ ПОДПИСЬЮ

Сертификат: 00ВВ056В7401СВ38D2В3576АСDC8425108

Владелец: ФЕДЕРАЛЬНАЯ СЛУЖБА ГОСУДАРСТВЕННОЙ  
РЕГИСТРАЦИИ, КАДАСТРА И КАРТОГРАФИИ  
Действителен: с 27.06.2023 по 19.09.2024

ПОЛНОЕ НАИМЕНОВАНИЕ ДОЛЖНОСТИ

инициалы, фамилия



Здание

вид объекта недвижимости

Лист № 17 раздела 8

Всего листов раздела 8: 382

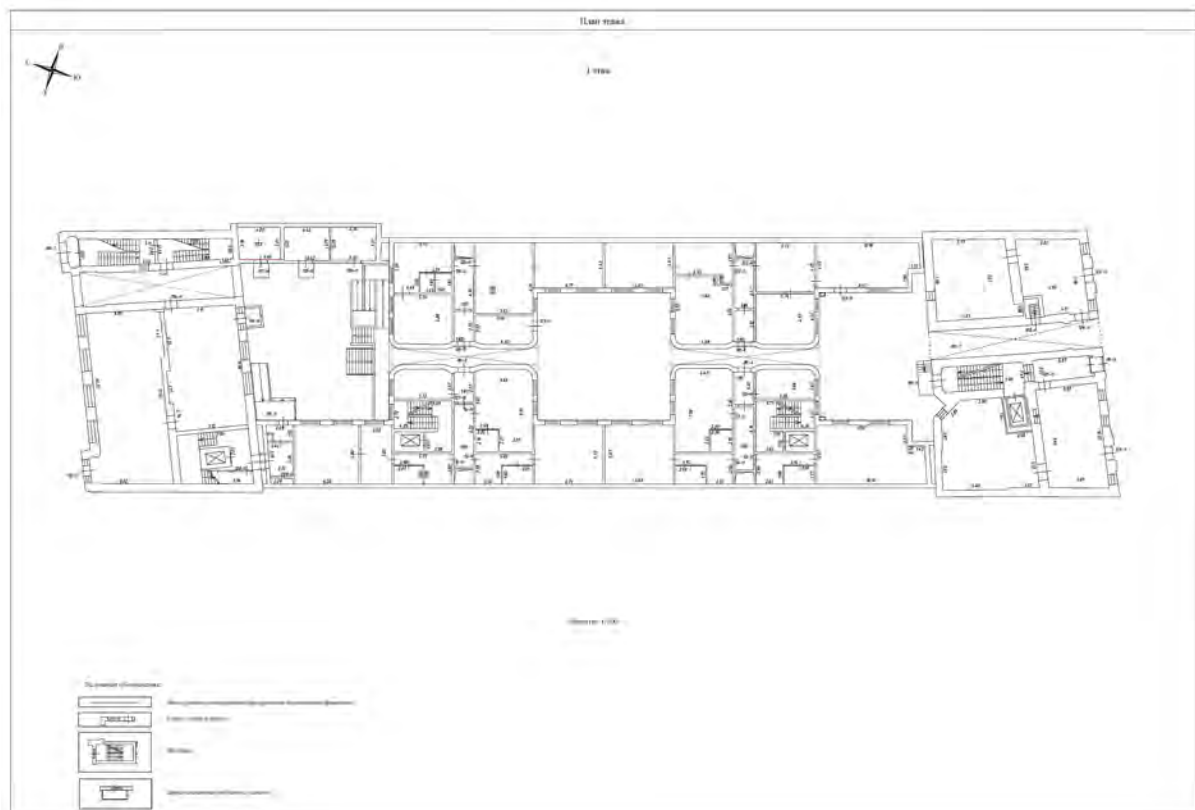
Всего разделов: 5

Всего листов выписки: 400

13.08.2024г. № КУВИ-001/2024-205213893

Кадастровый номер: 78:32:0001088:1815

Номер этажа (этажей): 1



Масштаб 1

ДОКУМЕНТ ПОДПИСАН  
ЭЛЕКТРОННОЙ ПОДПИСЬЮ

Сертификат: 00ВВ056В7401СВ38D2В3576АСDC8425108

Владелец: ФЕДЕРАЛЬНАЯ СЛУЖБА ГОСУДАРСТВЕННОЙ  
РЕГИСТРАЦИИ, КАДАСТРА И КАРТОГРАФИИ  
Действителен: с 27.06.2023 по 19.09.2024

ПОЛНОЕ НАИМЕНОВАНИЕ ДОЛЖНОСТИ

инициалы, фамилия

Здание

вид объекта недвижимости

Лист № 18 раздела 8

Всего листов раздела 8: 382

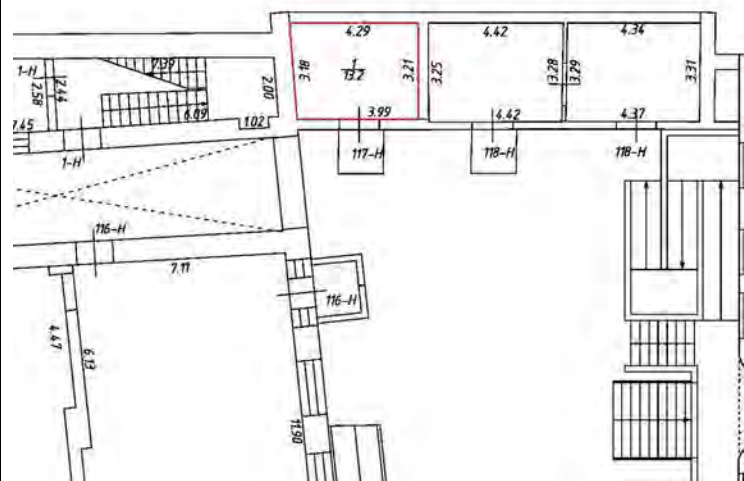
Всего разделов: 5

Всего листов выписки: 400

13.08.2024г. № КУВИ-001/2024-205213893

Кадастровый номер: 78:32:0001088:1815

Номер этажа (этажей): 1



Масштаб 1

ДОКУМЕНТ ПОДПИСАН  
ЭЛЕКТРОННОЙ ПОДПИСЬЮ

Сертификат: 00ВВ056В7401СВ38D2В3576АСDС8425108

Владелец: ФЕДЕРАЛЬНАЯ СЛУЖБА ГОСУДАРСТВЕННОЙ

РЕГИСТРАЦИИ, КАДАСТРА И КАРТОГРАФИИ

Действителен: с 27.06.2023 по 19.09.2024

ПОЛНОЕ НАИМЕНОВАНИЕ ДОЛЖНОСТИ

инициалы, фамилия

Здание

вид объекта недвижимости

Лист № 19 раздела 8

Всего листов раздела 8: 382

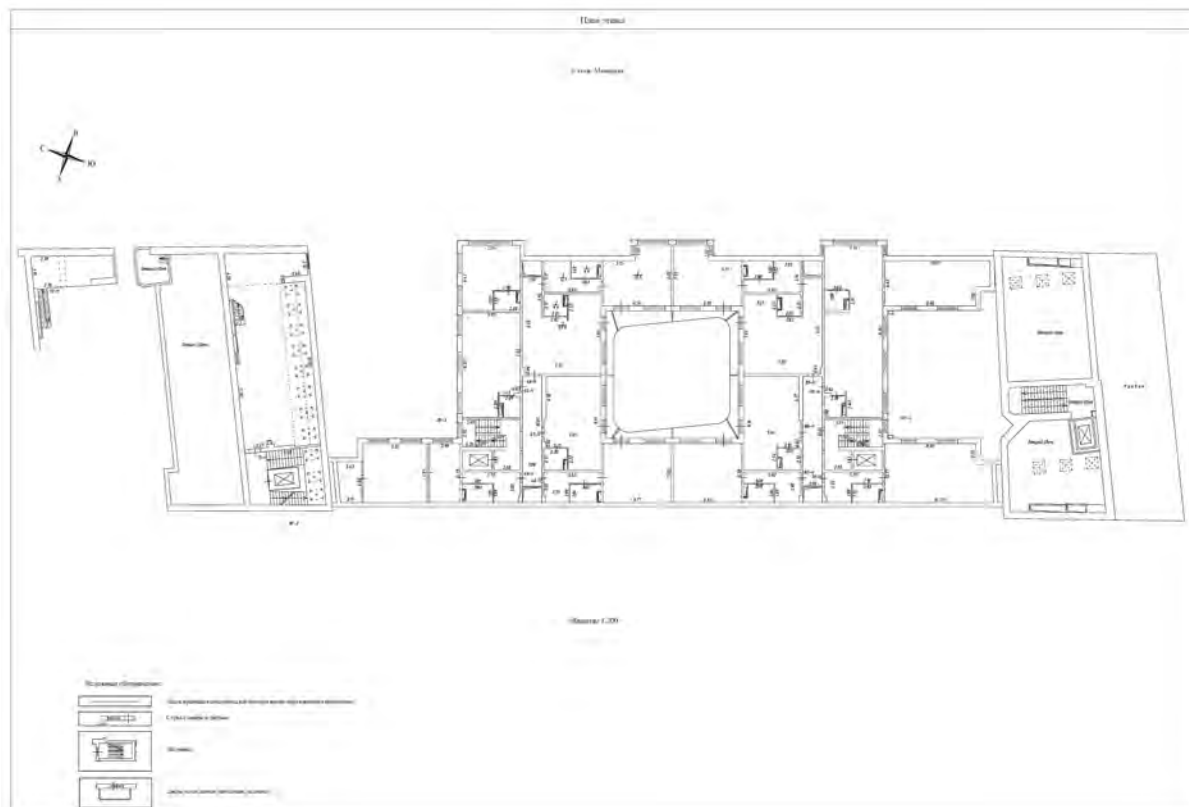
Всего разделов: 5

Всего листов выписки: 400

13.08.2024г. № КУВИ-001/2024-205213893

Кадастровый номер: 78:32:0001088:1815

Номер этажа (этажей): 6



Масштаб 1

ДОКУМЕНТ ПОДПИСАН  
ЭЛЕКТРОННОЙ ПОДПИСЬЮ

Сертификат: 00ВВ056В7401СВ38D2В3576АСDC8425108

Владелец: ФЕДЕРАЛЬНАЯ СЛУЖБА ГОСУДАРСТВЕННОЙ

РЕГИСТРАЦИИ, КАДАСТРА И КАРТОГРАФИИ

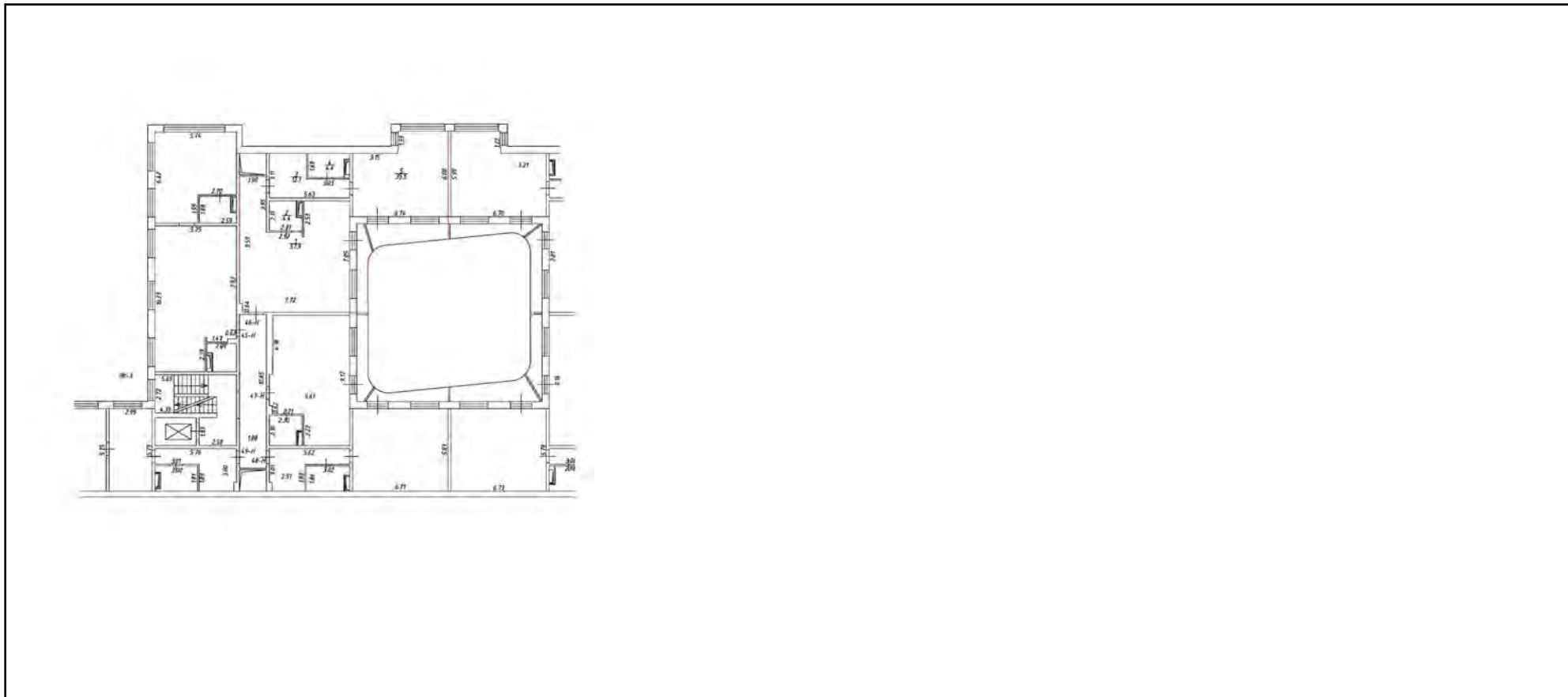
Действителен: с 27.06.2023 по 19.09.2024

ПОЛНОЕ НАИМЕНОВАНИЕ ДОЛЖНОСТИ

инициалы, фамилия

Здание			
вид объекта недвижимости			
Лист № 20 раздела 8	Всего листов раздела 8: 382	Всего разделов: 5	Всего листов выписки: 400

13.08.2024г. № КУВИ-001/2024-205213893  
Кадастровый номер: 78:32:0001088:1815      Номер этажа (этажей): 6



Масштаб 1

	 ДОКУМЕНТ ПОДПИСАН ЭЛЕКТРОННОЙ ПОДПИСЬЮ	
	Сертификат: 00ВВ056В7401СВ38D2В3576АСDС8425108 Владелец: ФЕДЕРАЛЬНАЯ СЛУЖБА ГОСУДАРСТВЕННОЙ РЕГИСТРАЦИИ, КАДАСТРА И КАРТОГРАФИИ Действителен: с 27.06.2023 по 19.09.2024	
полное наименование должности		инициалы, фамилия

Здание

вид объекта недвижимости

Лист № 21 раздела 8

Всего листов раздела 8: 382

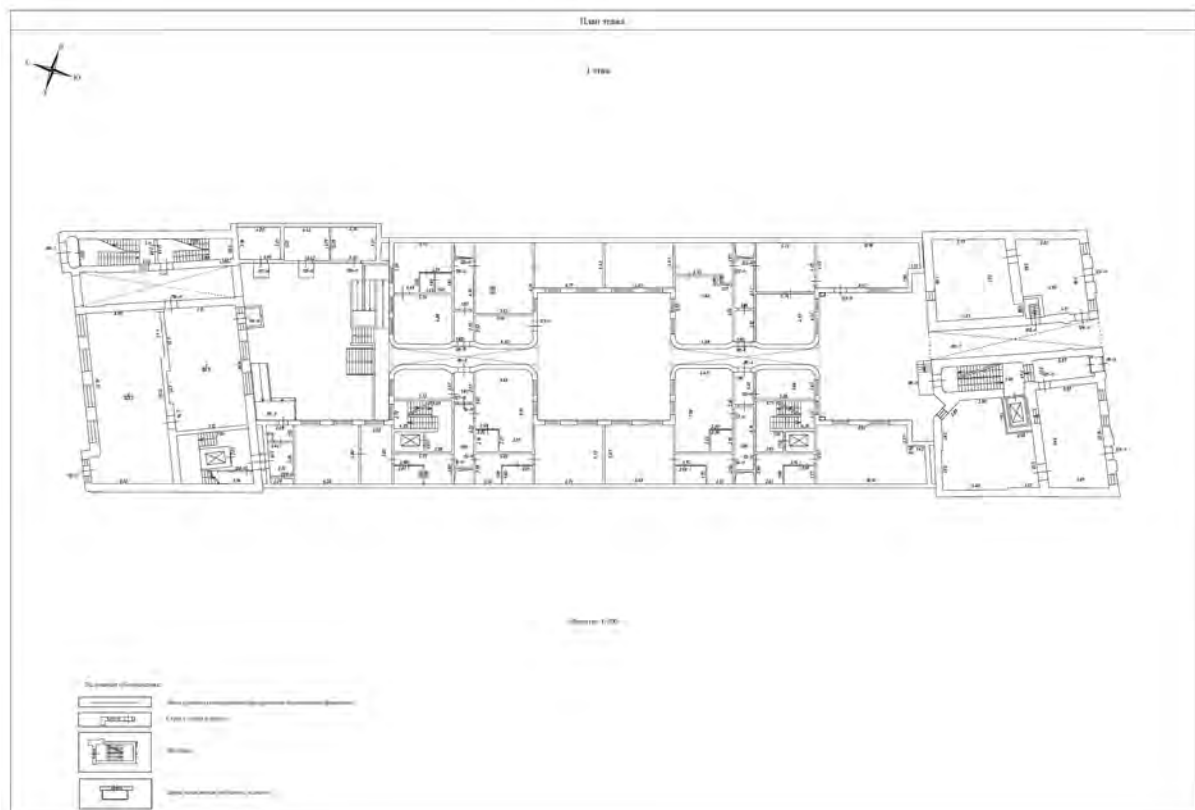
Всего разделов: 5

Всего листов выписки: 400

13.08.2024г. № КУВИ-001/2024-205213893

Кадастровый номер: 78:32:0001088:1815

Номер этажа (этажей): 1



Масштаб 1



ДОКУМЕНТ ПОДПИСАН  
ЭЛЕКТРОННОЙ ПОДПИСЬЮ

Сертификат: 00ВВ056В7401СВ38D2В3576АСDС8425108

Владелец: ФЕДЕРАЛЬНАЯ СЛУЖБА ГОСУДАРСТВЕННОЙ

РЕГИСТРАЦИИ, КАДАСТРА И КАРТОГРАФИИ

Действителен: с 27.06.2023 по 19.09.2024

ПОЛНОЕ НАИМЕНОВАНИЕ ДОЛЖНОСТИ

инициалы, фамилия

Здание

вид объекта недвижимости

Лист № 22 раздела 8

Всего листов раздела 8: 382

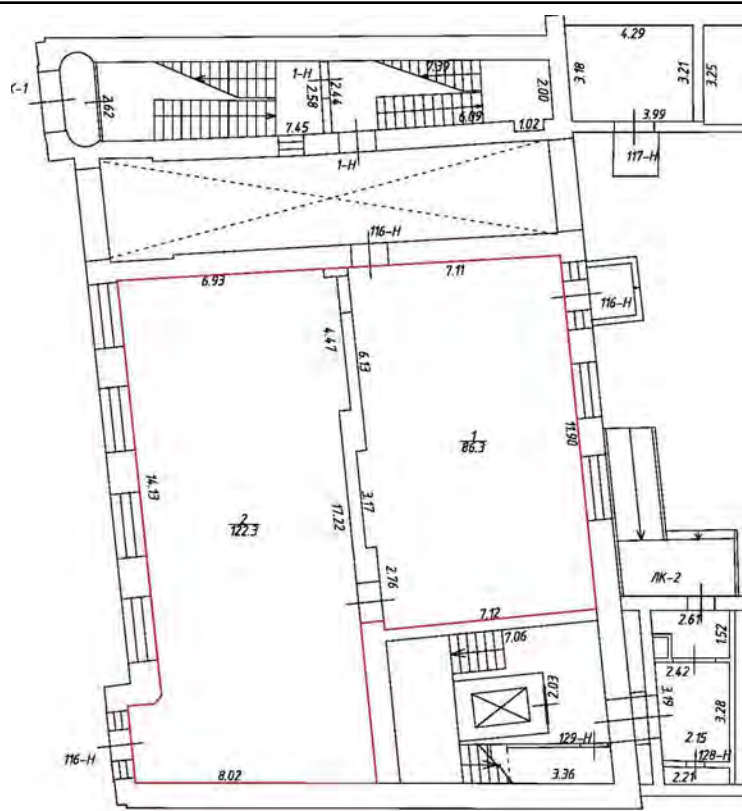
Всего разделов: 5

Всего листов выписки: 400

13.08.2024г. № КУВИ-001/2024-205213893

Кадастровый номер: 78:32:0001088:1815

Номер этажа (этажей): 1



Масштаб 1



ДОКУМЕНТ ПОДПИСАН  
ЭЛЕКТРОННОЙ ПОДПИСЬЮ

Сертификат: 00ВВ056В7401СВ38D2В3576АСDC8425108

Владелец: ФЕДЕРАЛЬНАЯ СЛУЖБА ГОСУДАРСТВЕННОЙ  
РЕГИСТРАЦИИ, КАДАСТРА И КАРТОГРАФИИ  
Действителен: с 27.06.2023 по 19.09.2024

ПОЛНОЕ НАИМЕНОВАНИЕ ДОЛЖНОСТИ

ИНИЦИАЛЫ, ФАМИЛИЯ

Здание

вид объекта недвижимости

Лист № 23 раздела 8

Всего листов раздела 8: 382

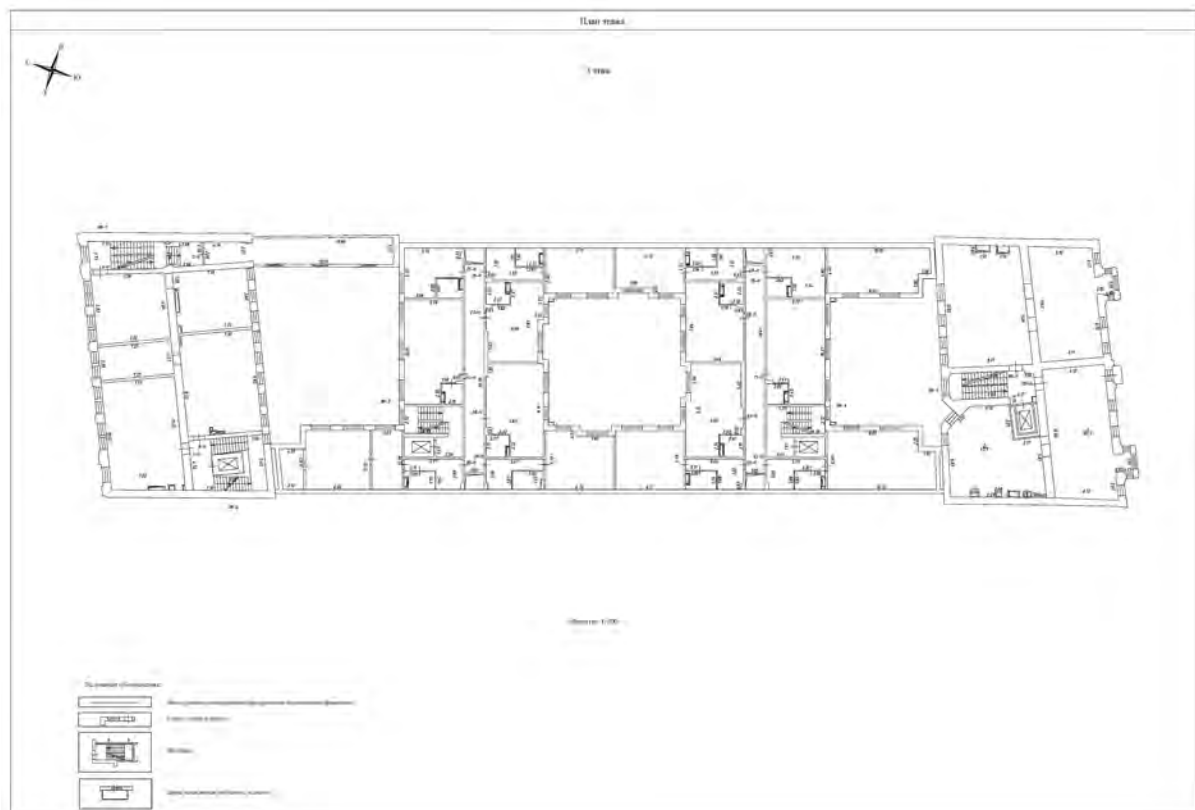
Всего разделов: 5

Всего листов выписки: 400

13.08.2024г. № КУВИ-001/2024-205213893

Кадастровый номер: 78:32:0001088:1815

Номер этажа (этажей): 3



Масштаб 1



ДОКУМЕНТ ПОДПИСАН  
ЭЛЕКТРОННОЙ ПОДПИСЬЮ

Сертификат: 00ВВ056В7401СВ38D2В3576АСDC8425108

Владелец: ФЕДЕРАЛЬНАЯ СЛУЖБА ГОСУДАРСТВЕННОЙ

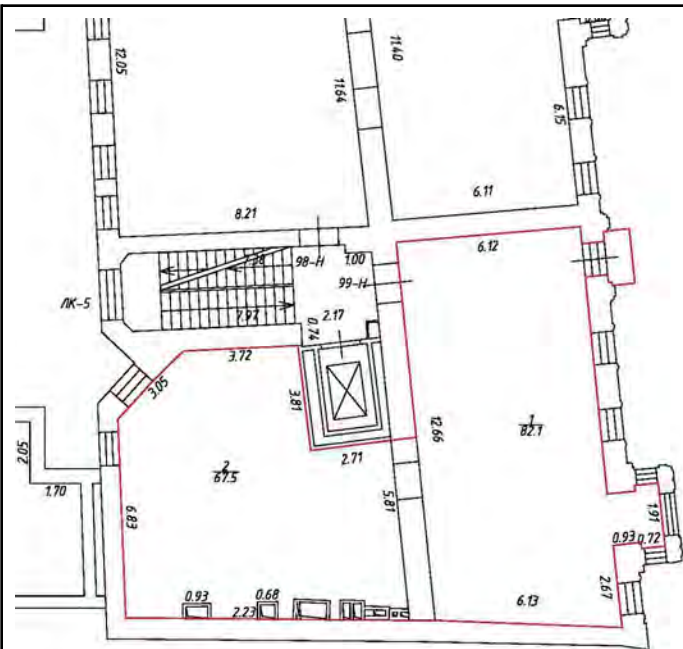
РЕГИСТРАЦИИ, КАДАСТРА И КАРТОГРАФИИ

Действителен: с 27.06.2023 по 19.09.2024

ПОЛНОЕ НАИМЕНОВАНИЕ ДОЛЖНОСТИ

инициалы, фамилия

Здание			
вид объекта недвижимости			
Лист № 24 раздела 8	Всего листов раздела 8: 382	Всего разделов: 5	Всего листов выписки: 400
13.08.2024г. № КУВИ-001/2024-205213893			
Кадастровый номер: 78:32:0001088:1815		Номер этажа (этажей): 3	



Масштаб 1

полное наименование должности		ДОКУМЕНТ ПОДПИСАН ЭЛЕКТРОННОЙ ПОДПИСЬЮ	
		Сертификат: 00ВВ056В7401СВ38D2В3576АСDC8425108 Владелец: ФЕДЕРАЛЬНАЯ СЛУЖБА ГОСУДАРСТВЕННОЙ РЕГИСТРАЦИИ, КАДАСТРА И КАРТОГРАФИИ Действителен: с 27.06.2023 по 19.09.2024	инициалы, фамилия



Здание

вид объекта недвижимости

Лист № 25 раздела 8

Всего листов раздела 8: 382

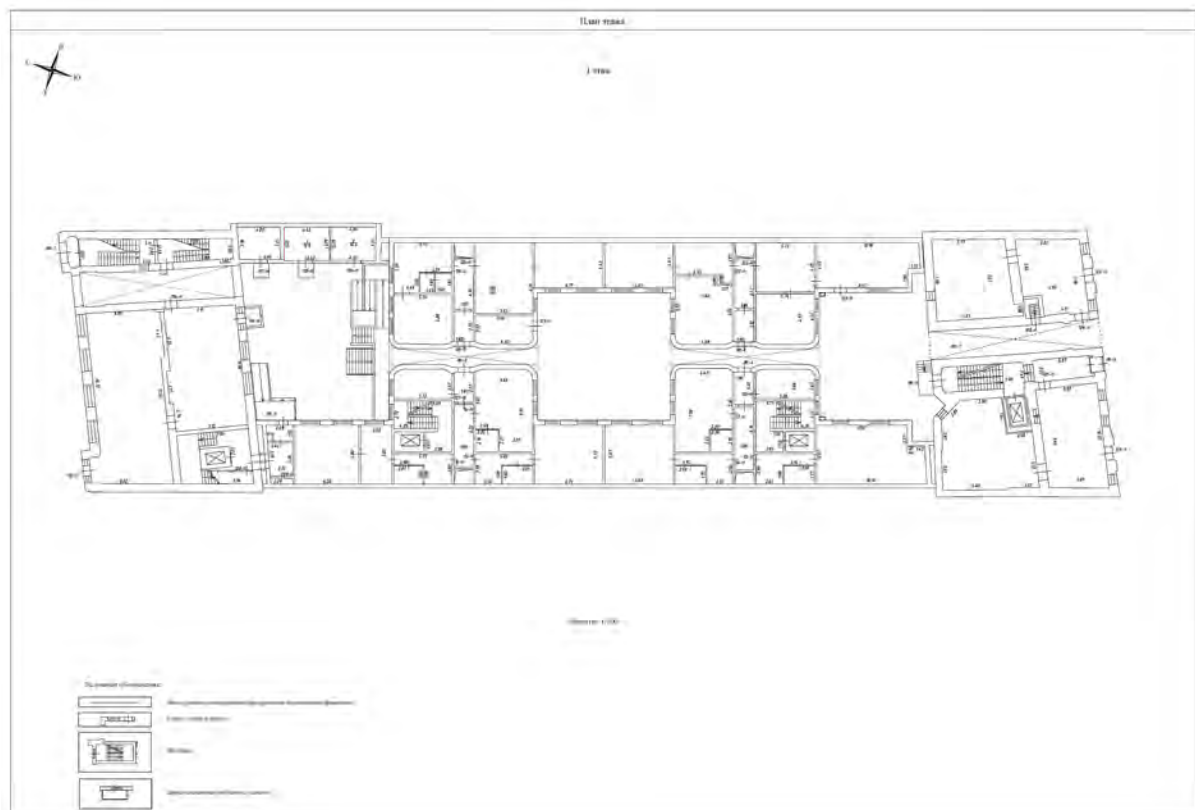
Всего разделов: 5

Всего листов выписки: 400

13.08.2024г. № КУВИ-001/2024-205213893

Кадастровый номер: 78:32:0001088:1815

Номер этажа (этажей): 1



Масштаб 1

ДОКУМЕНТ ПОДПИСАН  
ЭЛЕКТРОННОЙ ПОДПИСЬЮ

Сертификат: 00ВВ056В7401СВ38D2В3576АСDC8425108

Владелец: ФЕДЕРАЛЬНАЯ СЛУЖБА ГОСУДАРСТВЕННОЙ  
РЕГИСТРАЦИИ, КАДАСТРА И КАРТОГРАФИИ  
Действителен: с 27.06.2023 по 19.09.2024

ПОЛНОЕ НАИМЕНОВАНИЕ ДОЛЖНОСТИ

инициалы, фамилия

Здание

вид объекта недвижимости

Лист № 26 раздела 8

Всего листов раздела 8: 382

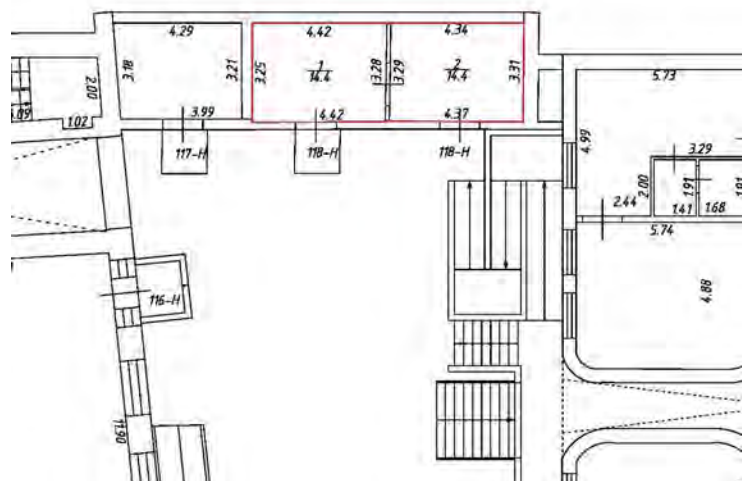
Всего разделов: 5

Всего листов выписки: 400

13.08.2024г. № КУВИ-001/2024-205213893

Кадастровый номер: 78:32:0001088:1815

Номер этажа (этажей): 1



Масштаб 1



ДОКУМЕНТ ПОДПИСАН  
ЭЛЕКТРОННОЙ ПОДПИСЬЮ

Сертификат: 00ВВ056В7401СВ38D2В3576АСDC8425108

Владелец: ФЕДЕРАЛЬНАЯ СЛУЖБА ГОСУДАРСТВЕННОЙ

РЕГИСТРАЦИИ, КАДАСТРА И КАРТОГРАФИИ

Действителен: с 27.06.2023 по 19.09.2024

ПОЛНОЕ НАИМЕНОВАНИЕ ДОЛЖНОСТИ

инициалы, фамилия

Здание

вид объекта недвижимости

Лист № 27 раздела 8

Всего листов раздела 8: 382

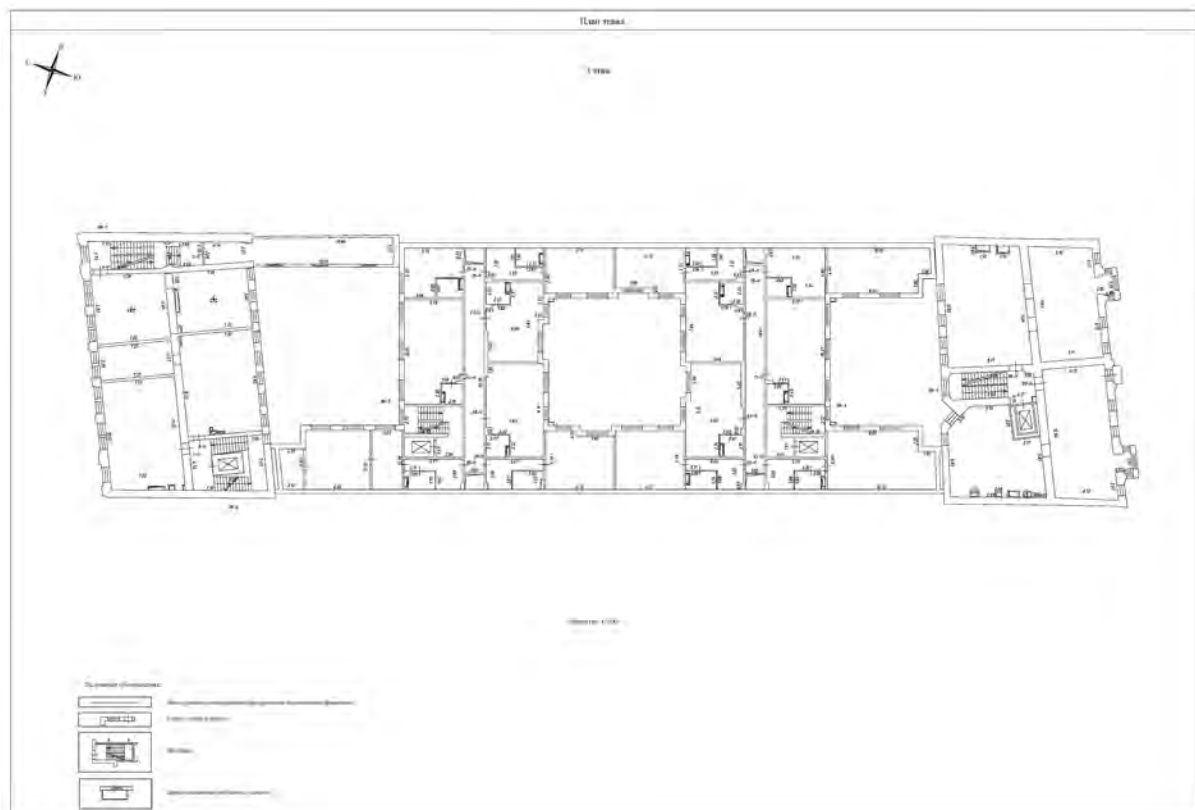
Всего разделов: 5

Всего листов выписки: 400

13.08.2024г. № КУВИ-001/2024-205213893

Кадастровый номер: 78:32:0001088:1815

Номер этажа (этажей): 3



Масштаб 1



ДОКУМЕНТ ПОДПИСАН  
ЭЛЕКТРОННОЙ ПОДПИСЬЮ

Сертификат: 00ВВ056В7401СВ38D2В3576АСDC8425108

Владелец: ФЕДЕРАЛЬНАЯ СЛУЖБА ГОСУДАРСТВЕННОЙ

РЕГИСТРАЦИИ, КАДАСТРА И КАРТОГРАФИИ

Действителен: с 27.06.2023 по 19.09.2024

ПОЛНОЕ НАИМЕНОВАНИЕ ДОЛЖНОСТИ

инициалы, фамилия

Здание

вид объекта недвижимости

Лист № 28 раздела 8

Всего листов раздела 8: 382

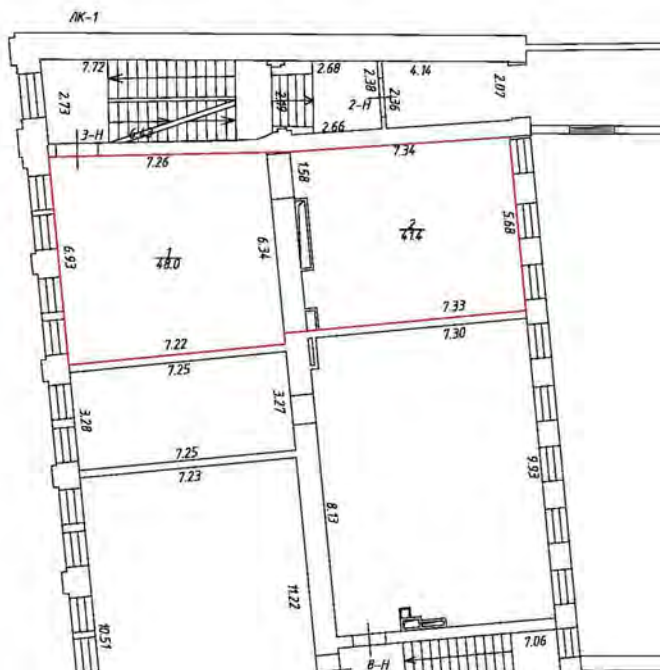
Всего разделов: 5

Всего листов выписки: 400

13.08.2024г. № КУВИ-001/2024-205213893

Кадастровый номер: 78:32:0001088:1815

Номер этажа (этажей): 3



Масштаб 1



ДОКУМЕНТ ПОДПИСАН  
ЭЛЕКТРОННОЙ ПОДПИСЬЮ

Сертификат: 00ВВ056В7401СВ38D2В3576АСDC8425108

Владелец: ФЕДЕРАЛЬНАЯ СЛУЖБА ГОСУДАРСТВЕННОЙ  
РЕГИСТРАЦИИ, КАДАСТРА И КАРТОГРАФИИ  
Действителен: с 27.06.2023 по 19.09.2024

полное наименование должности

инициалы, фамилия

Здание

вид объекта недвижимости

Лист № 29 раздела 8

Всего листов раздела 8: 382

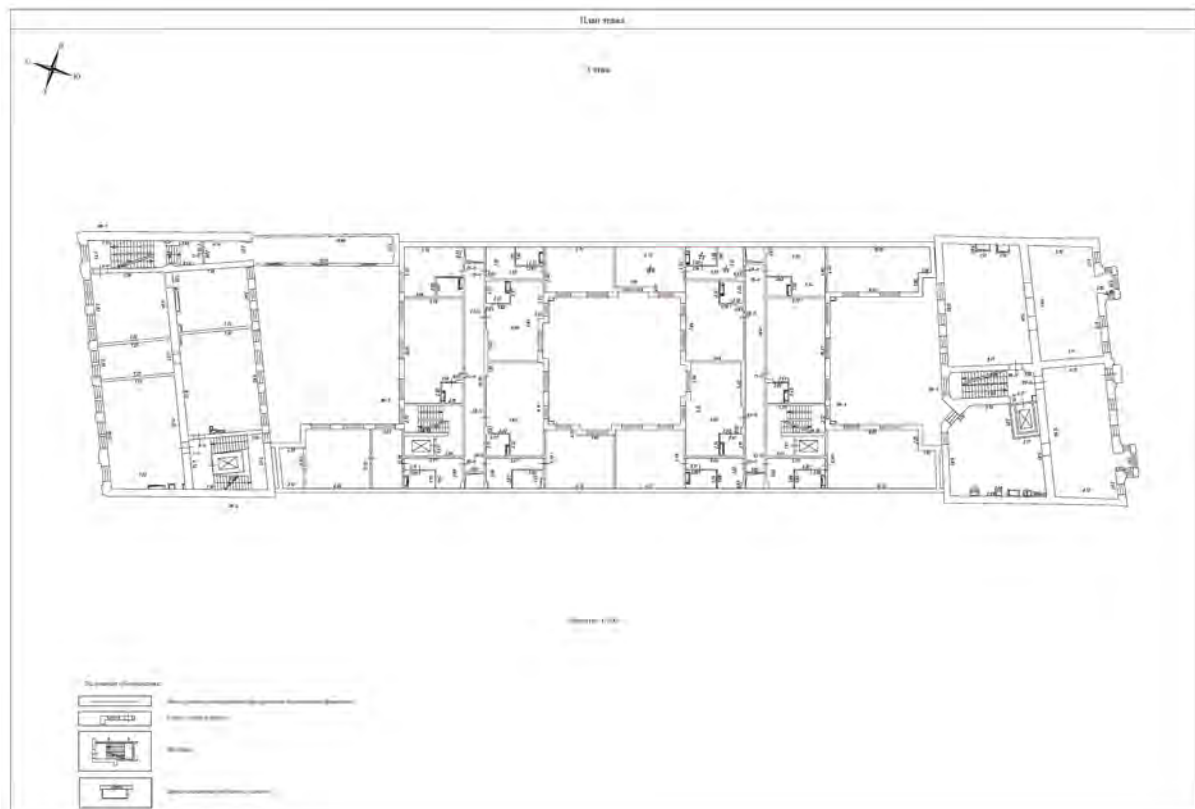
Всего разделов: 5

Всего листов выписки: 400

13.08.2024г. № КУВИ-001/2024-205213893

Кадастровый номер: 78:32:0001088:1815

Номер этажа (этажей): 3



Масштаб 1



ДОКУМЕНТ ПОДПИСАН  
ЭЛЕКТРОННОЙ ПОДПИСЬЮ

Сертификат: 00ВВ056В7401СВ38D2В3576АСDC8425108

Владелец: ФЕДЕРАЛЬНАЯ СЛУЖБА ГОСУДАРСТВЕННОЙ

РЕГИСТРАЦИИ, КАДАСТРА И КАРТОГРАФИИ

Действителен: с 27.06.2023 по 19.09.2024

ПОЛНОЕ НАИМЕНОВАНИЕ ДОЛЖНОСТИ

инициалы, фамилия

Здание

вид объекта недвижимости

Лист № 30 раздела 8

Всего листов раздела 8: 382

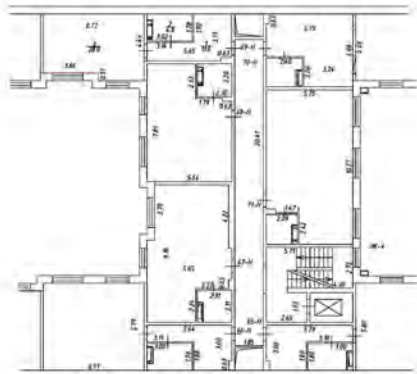
Всего разделов: 5

Всего листов выписки: 400

13.08.2024г. № КУВИ-001/2024-205213893

Кадастровый номер: 78:32:0001088:1815

Номер этажа (этажей): 3



Масштаб 1

ДОКУМЕНТ ПОДПИСАН  
ЭЛЕКТРОННОЙ ПОДПИСЬЮ

Сертификат: 00ВВ056В7401СВ38D2В3576АСDC8425108

Владелец: ФЕДЕРАЛЬНАЯ СЛУЖБА ГОСУДАРСТВЕННОЙ

РЕГИСТРАЦИИ, КАДАСТРА И КАРТОГРАФИИ

Действителен: с 27.06.2023 по 19.09.2024

ПОЛНОЕ НАИМЕНОВАНИЕ ДОЛЖНОСТИ

инициалы, фамилия

Здание

вид объекта недвижимости

Лист № 31 раздела 8

Всего листов раздела 8: 382

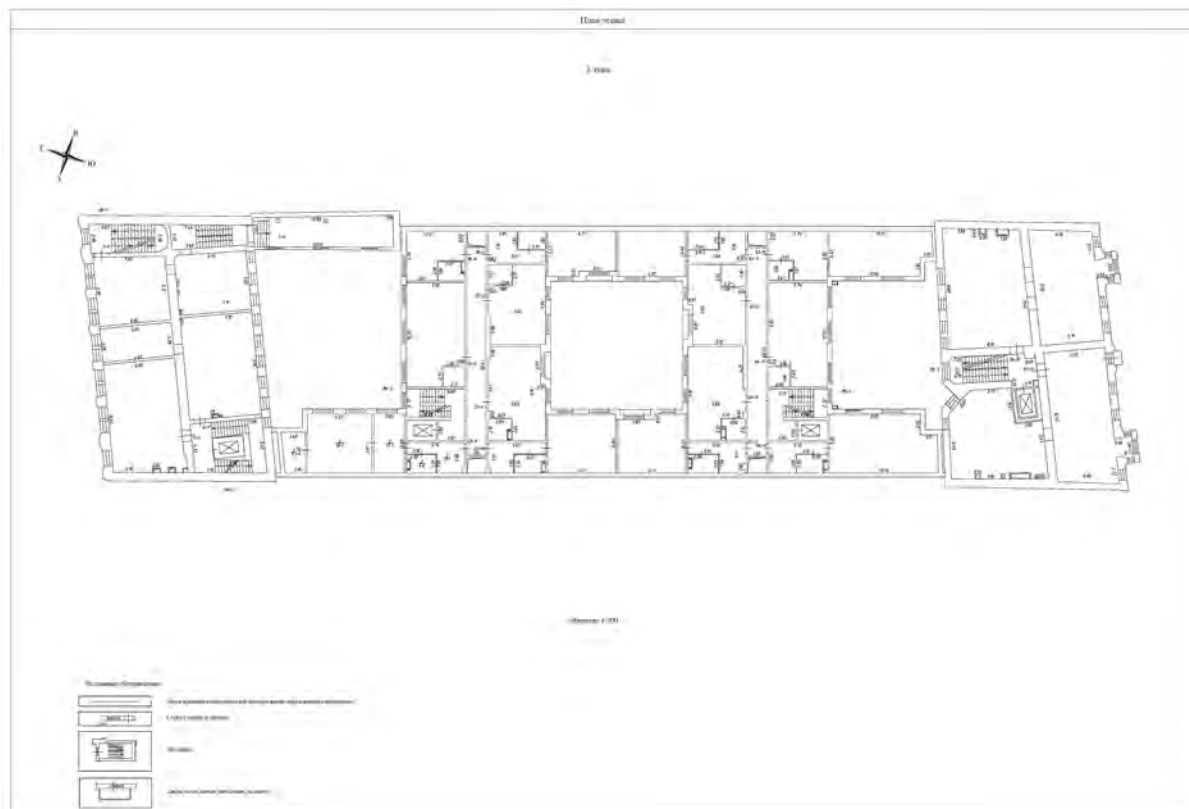
Всего разделов: 5

Всего листов выписки: 400

13.08.2024г. № КУВИ-001/2024-205213893

Кадастровый номер: 78:32:0001088:1815

Номер этажа (этажей): 2



Масштаб 1



ДОКУМЕНТ ПОДПИСАН  
ЭЛЕКТРОННОЙ ПОДПИСЬЮ

Сертификат: 00ВВ056В7401СВ38D2В3576АСDC8425108

Владелец: ФЕДЕРАЛЬНАЯ СЛУЖБА ГОСУДАРСТВЕННОЙ

РЕГИСТРАЦИИ, КАДАСТРА И КАРТОГРАФИИ

Действителен: с 27.06.2023 по 19.09.2024

ПОЛНОЕ НАИМЕНОВАНИЕ ДОЛЖНОСТИ

инициалы, фамилия

Здание

вид объекта недвижимости

Лист № 32 раздела 8

Всего листов раздела 8: 382

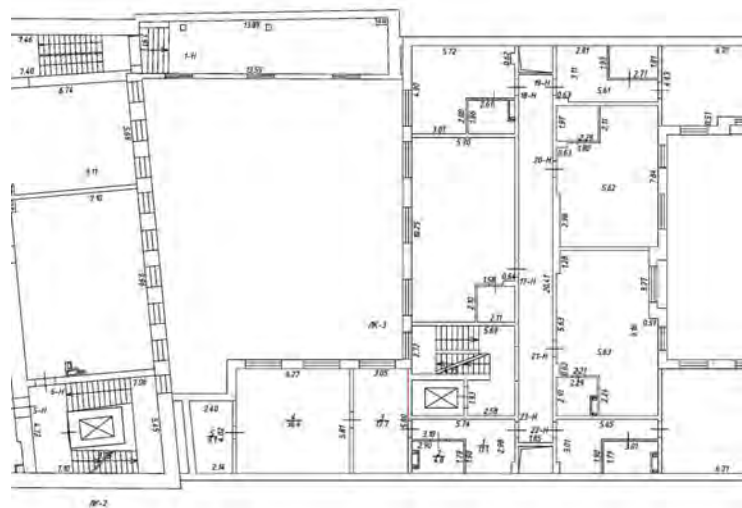
Всего разделов: 5

Всего листов выписки: 400

13.08.2024г. № КУВИ-001/2024-205213893

Кадастровый номер: 78:32:0001088:1815

Номер этажа (этажей): 2



Масштаб 1

ДОКУМЕНТ ПОДПИСАН  
ЭЛЕКТРОННОЙ ПОДПИСЬЮ

Сертификат: 00ВВ056В7401СВ38D2В3576АСDC8425108

Владелец: ФЕДЕРАЛЬНАЯ СЛУЖБА ГОСУДАРСТВЕННОЙ  
РЕГИСТРАЦИИ, КАДАСТРА И КАРТОГРАФИИ  
Действителен: с 27.06.2023 по 19.09.2024

ПОЛНОЕ НАИМЕНОВАНИЕ ДОЛЖНОСТИ

инициалы, фамилия



Здание

вид объекта недвижимости

Лист № 33 раздела 8

Всего листов раздела 8: 382

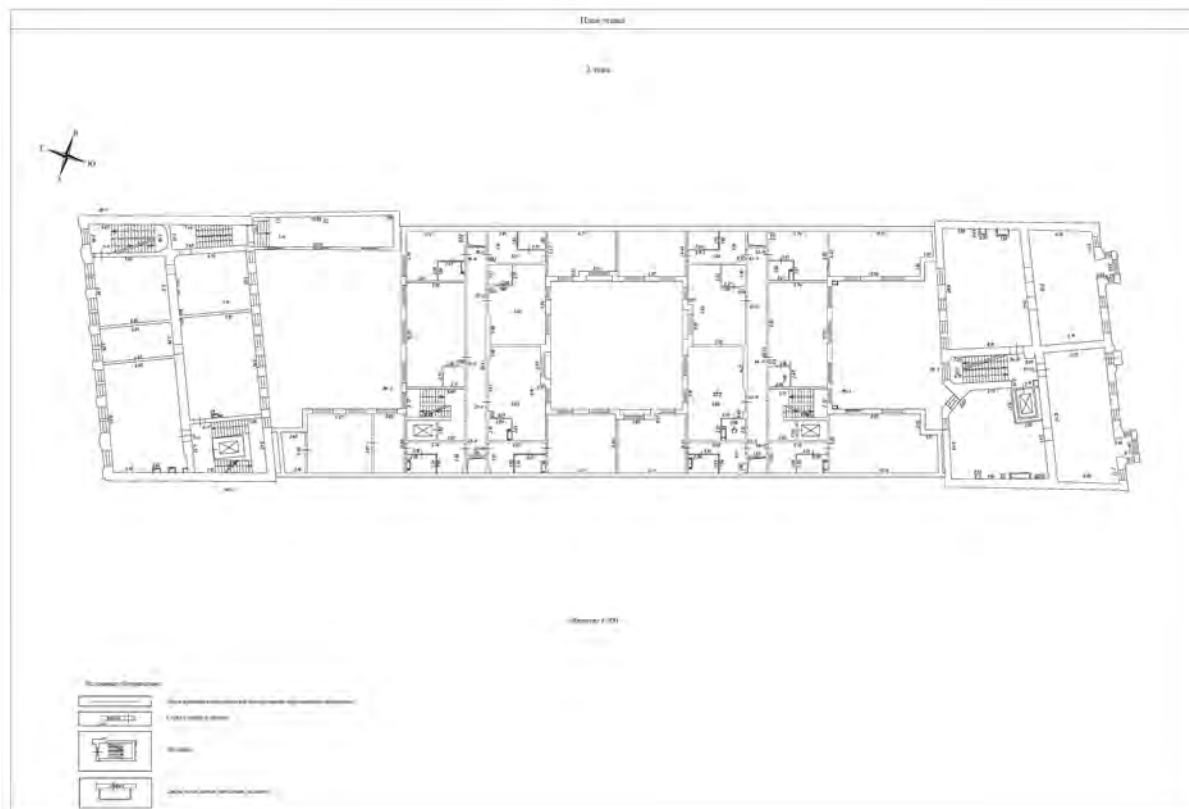
Всего разделов: 5

Всего листов выписки: 400

13.08.2024г. № КУВИ-001/2024-205213893

Кадастровый номер: 78:32:0001088:1815

Номер этажа (этажей): 2



Масштаб 1



ДОКУМЕНТ ПОДПИСАН  
ЭЛЕКТРОННОЙ ПОДПИСЬЮ

Сертификат: 00ВВ056В7401СВ38D2В3576АСDC8425108

Владелец: ФЕДЕРАЛЬНАЯ СЛУЖБА ГОСУДАРСТВЕННОЙ

РЕГИСТРАЦИИ, КАДАСТРА И КАРТОГРАФИИ

Действителен: с 27.06.2023 по 19.09.2024

ПОЛНОЕ НАИМЕНОВАНИЕ ДОЛЖНОСТИ

инициалы, фамилия

Здание

вид объекта недвижимости

Лист № 34 раздела 8

Всего листов раздела 8: 382

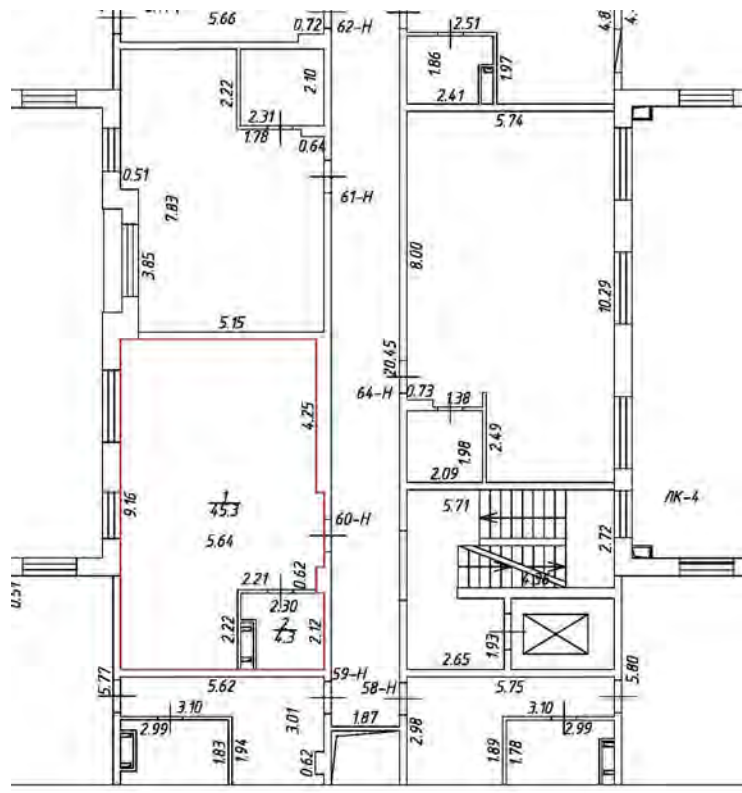
Всего разделов: 5

Всего листов выписки: 400

13.08.2024г. № КУВИ-001/2024-205213893

Кадастровый номер: 78:32:0001088:1815

Номер этажа (этажей): 2



Масштаб 1



ДОКУМЕНТ ПОДПИСАН  
ЭЛЕКТРОННОЙ ПОДПИСЬЮ

Сертификат: 00ВВ056В7401СВ38D2В3576АСDC8425108

Владелец: ФЕДЕРАЛЬНАЯ СЛУЖБА ГОСУДАРСТВЕННОЙ  
РЕГИСТРАЦИИ, КАДАСТРА И КАРТОГРАФИИ  
Действителен: с 27.06.2023 по 19.09.2024

полное наименование должности

инициалы, фамилия

Здание

вид объекта недвижимости

Лист № 35 раздела 8

Всего листов раздела 8: 382

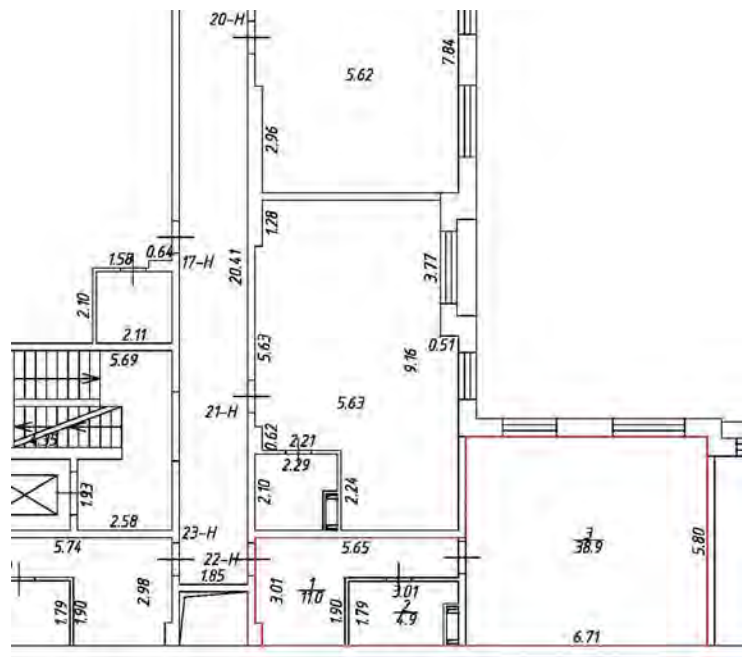
Всего разделов: 5

Всего листов выписки: 400

13.08.2024г. № КУВИ-001/2024-205213893

Кадастровый номер: 78:32:0001088:1815

Номер этажа (этажей): 2



Масштаб 1

ДОКУМЕНТ ПОДПИСАН  
ЭЛЕКТРОННОЙ ПОДПИСЬЮ

Сертификат: 00ВВ056В7401СВ38D2В3576АСDC8425108

Владелец: ФЕДЕРАЛЬНАЯ СЛУЖБА ГОСУДАРСТВЕННОЙ  
РЕГИСТРАЦИИ, КАДАСТРА И КАРТОГРАФИИ  
Действителен: с 27.06.2023 по 19.09.2024

полное наименование должности

инициалы, фамилия

Здание

вид объекта недвижимости

Лист № 36 раздела 8

Всего листов раздела 8: 382

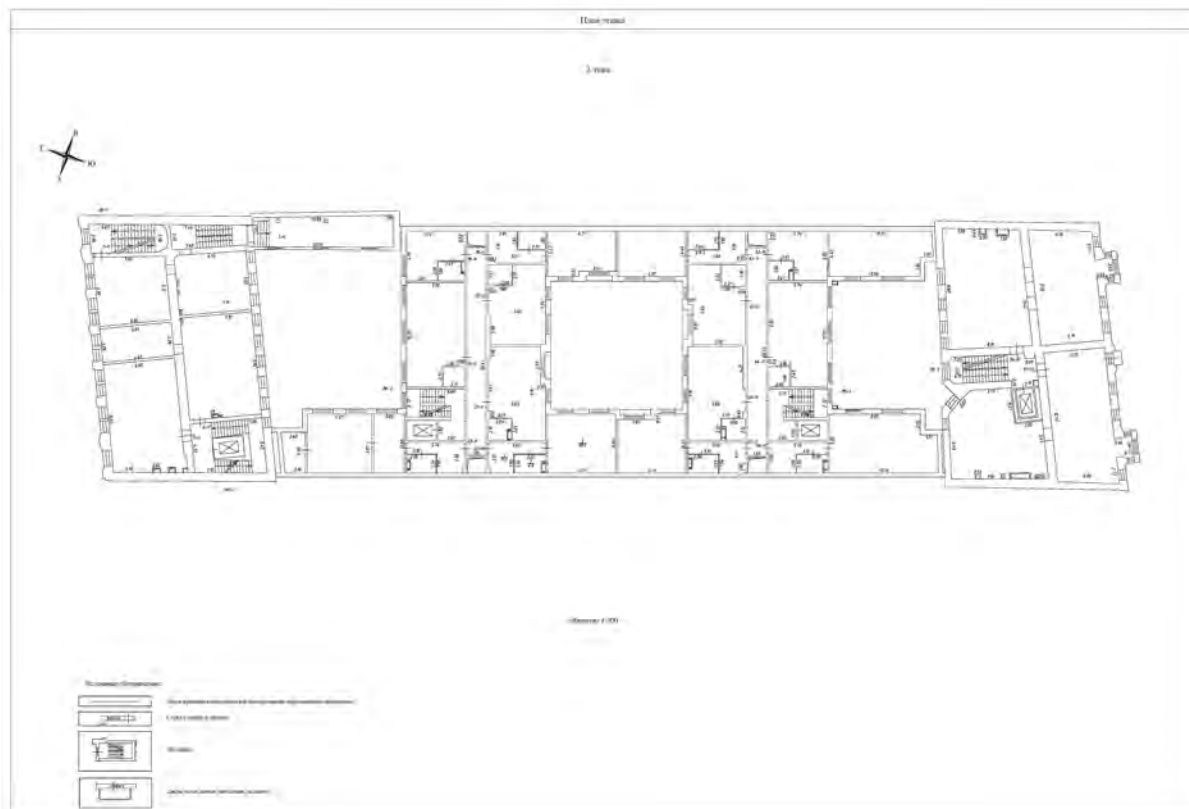
Всего разделов: 5

Всего листов выписки: 400

13.08.2024г. № КУВИ-001/2024-205213893

Кадастровый номер: 78:32:0001088:1815

Номер этажа (этажей): 2



Масштаб 1



ДОКУМЕНТ ПОДПИСАН  
ЭЛЕКТРОННОЙ ПОДПИСЬЮ

Сертификат: 00ВВ056В7401СВ38D2В3576АСDC8425108

Владелец: ФЕДЕРАЛЬНАЯ СЛУЖБА ГОСУДАРСТВЕННОЙ

РЕГИСТРАЦИИ, КАДАСТРА И КАРТОГРАФИИ

Действителен: с 27.06.2023 по 19.09.2024

ПОЛНОЕ НАИМЕНОВАНИЕ ДОЛЖНОСТИ

инициалы, фамилия

Здание

вид объекта недвижимости

Лист № 37 раздела 8

Всего листов раздела 8: 382

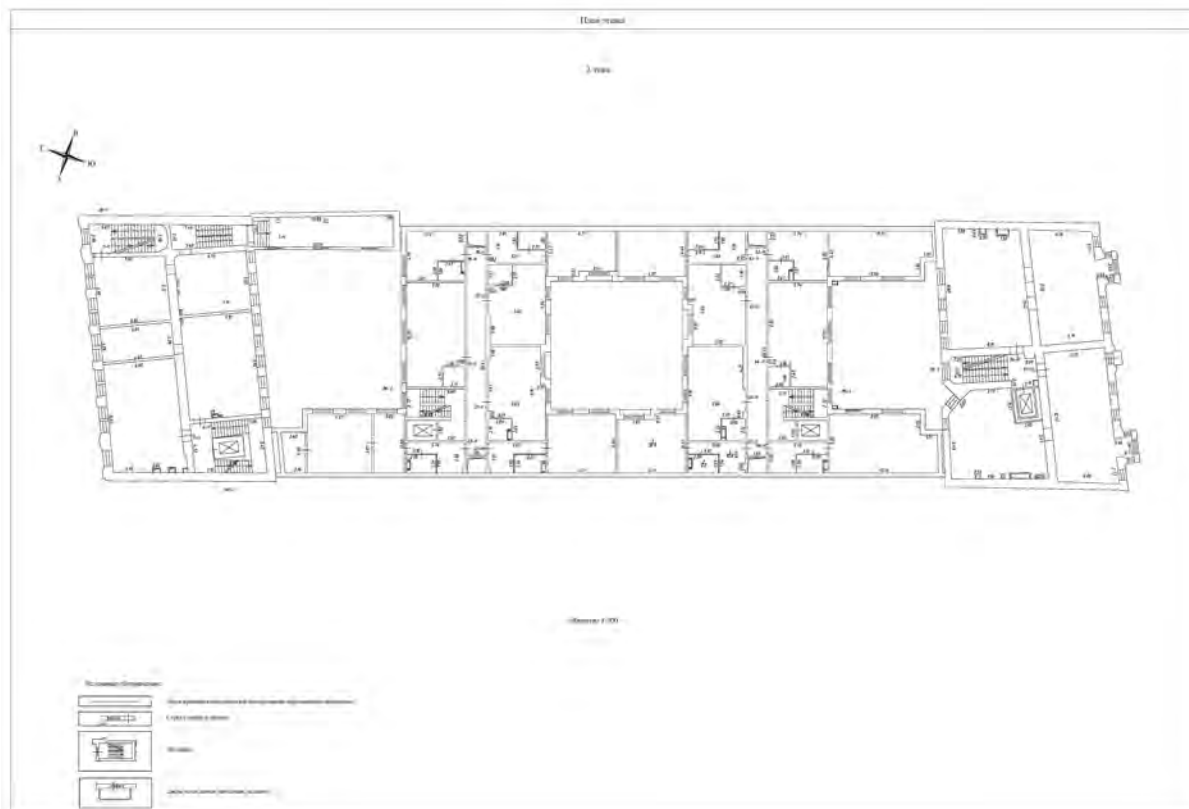
Всего разделов: 5

Всего листов выписки: 400

13.08.2024г. № КУВИ-001/2024-205213893

Кадастровый номер: 78:32:0001088:1815

Номер этажа (этажей): 2



Масштаб 1



ДОКУМЕНТ ПОДПИСАН  
ЭЛЕКТРОННОЙ ПОДПИСЬЮ

Сертификат: 00ВВ056В7401СВ38D2В3576АСDC8425108

Владелец: ФЕДЕРАЛЬНАЯ СЛУЖБА ГОСУДАРСТВЕННОЙ

РЕГИСТРАЦИИ, КАДАСТРА И КАРТОГРАФИИ

Действителен: с 27.06.2023 по 19.09.2024

ПОЛНОЕ НАИМЕНОВАНИЕ ДОЛЖНОСТИ

инициалы, фамилия

Здание

вид объекта недвижимости

Лист № 38 раздела 8

Всего листов раздела 8: 382

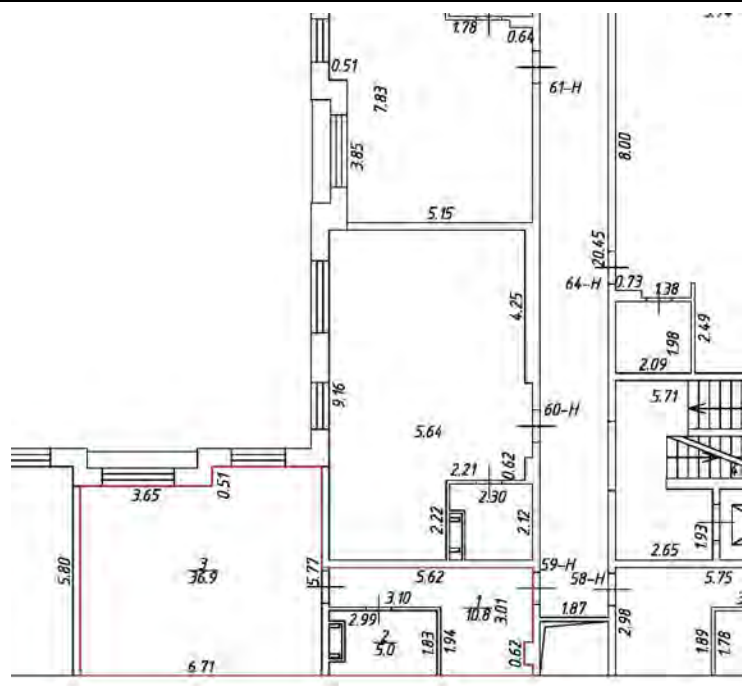
Всего разделов: 5

Всего листов выписки: 400

13.08.2024г. № КУВИ-001/2024-205213893

Кадастровый номер: 78:32:0001088:1815

Номер этажа (этажей): 2



Масштаб 1



ДОКУМЕНТ ПОДПИСАН  
ЭЛЕКТРОННОЙ ПОДПИСЬЮ

Сертификат: 00ВВ056В7401СВ38D2В3576АСDC8425108

Владелец: ФЕДЕРАЛЬНАЯ СЛУЖБА ГОСУДАРСТВЕННОЙ  
РЕГИСТРАЦИИ, КАДАСТРА И КАРТОГРАФИИ  
Действителен: с 27.06.2023 по 19.09.2024

ПОЛНОЕ НАИМЕНОВАНИЕ ДОЛЖНОСТИ

инициалы, фамилия

Здание

вид объекта недвижимости

Лист № 39 раздела 8

Всего листов раздела 8: 382

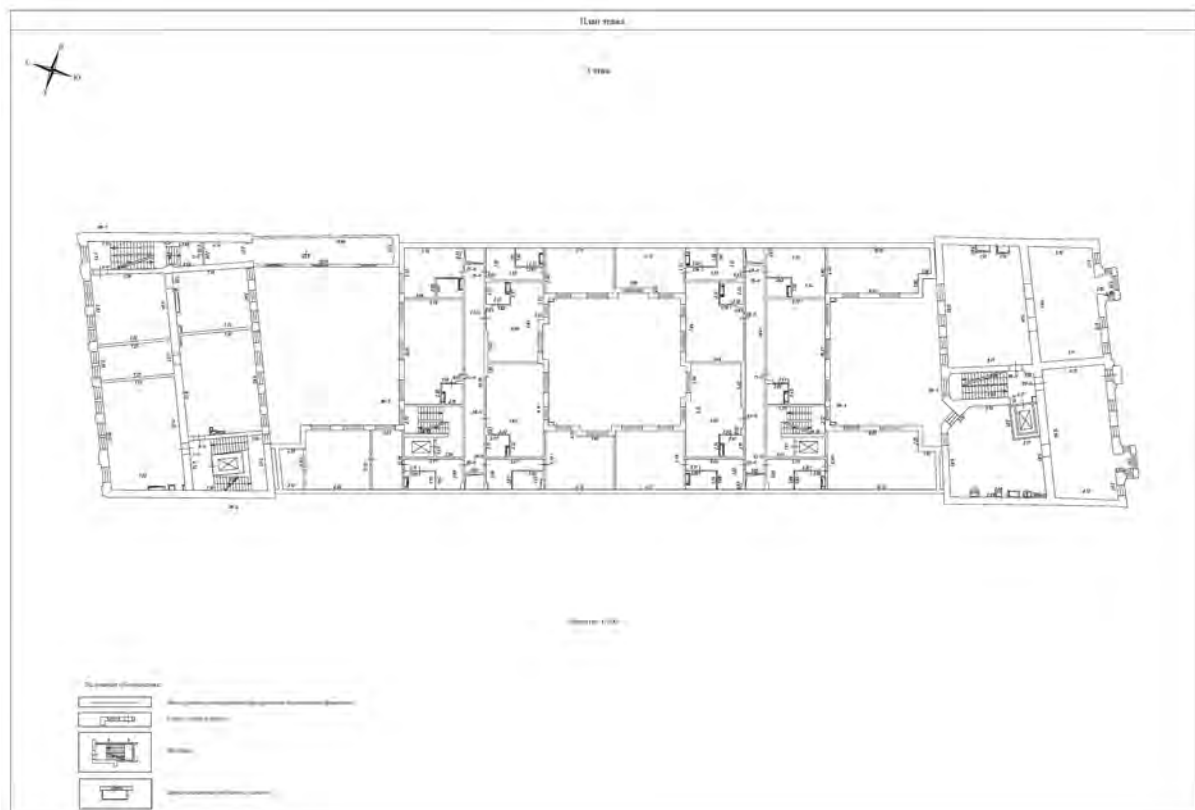
Всего разделов: 5

Всего листов выписки: 400

13.08.2024г. № КУВИ-001/2024-205213893

Кадастровый номер: 78:32:0001088:1815

Номер этажа (этажей): 3



Масштаб 1



ДОКУМЕНТ ПОДПИСАН  
ЭЛЕКТРОННОЙ ПОДПИСЬЮ

Сертификат: 00ВВ056В7401СВ38D2В3576АСDC8425108

Владелец: ФЕДЕРАЛЬНАЯ СЛУЖБА ГОСУДАРСТВЕННОЙ

РЕГИСТРАЦИИ, КАДАСТРА И КАРТОГРАФИИ

Действителен: с 27.06.2023 по 19.09.2024

ПОЛНОЕ НАИМЕНОВАНИЕ ДОЛЖНОСТИ

инициалы, фамилия

Здание

вид объекта недвижимости

Лист № 40 раздела 8

Всего листов раздела 8: 382

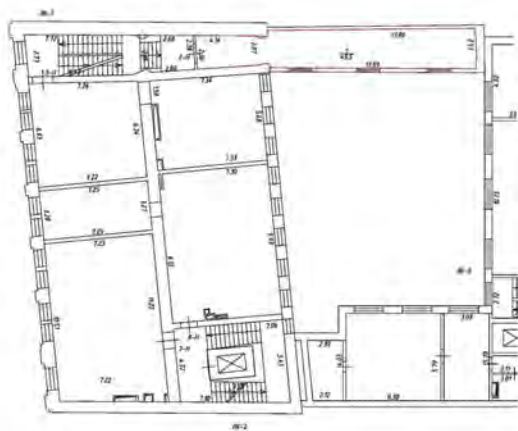
Всего разделов: 5

Всего листов выписки: 400

13.08.2024г. № КУВИ-001/2024-205213893

Кадастровый номер: 78:32:0001088:1815

Номер этажа (этажей): 3



Масштаб 1

ДОКУМЕНТ ПОДПИСАН  
ЭЛЕКТРОННОЙ ПОДПИСЬЮ

Сертификат: 00ВВ056В7401СВ38D2В3576АСDС8425108

Владелец: ФЕДЕРАЛЬНАЯ СЛУЖБА ГОСУДАРСТВЕННОЙ

РЕГИСТРАЦИИ, КАДАСТРА И КАРТОГРАФИИ

Действителен: с 27.06.2023 по 19.09.2024

ПОЛНОЕ НАИМЕНОВАНИЕ ДОЛЖНОСТИ

инициалы, фамилия



Здание

вид объекта недвижимости

Лист № 41 раздела 8

Всего листов раздела 8: 382

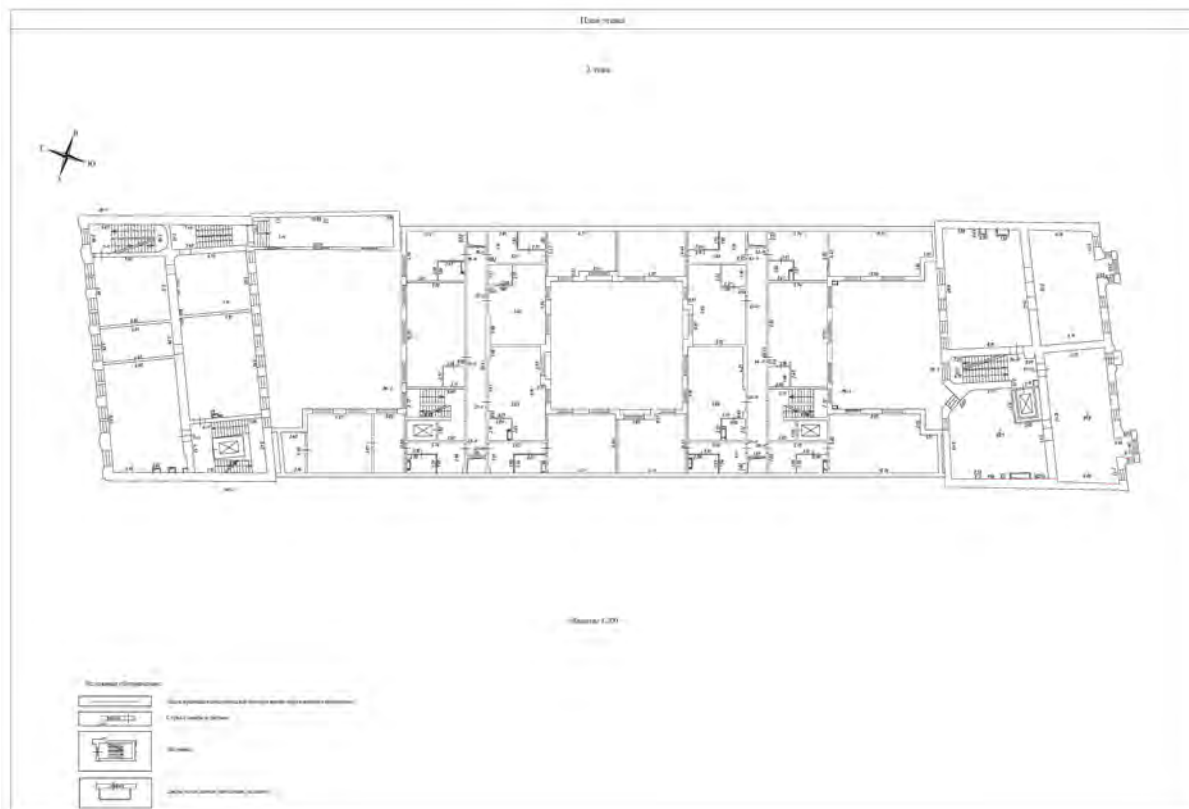
Всего разделов: 5

Всего листов выписки: 400

13.08.2024г. № КУВИ-001/2024-205213893

Кадастровый номер: 78:32:0001088:1815

Номер этажа (этажей): 2



Масштаб 1



ДОКУМЕНТ ПОДПИСАН  
ЭЛЕКТРОННОЙ ПОДПИСЬЮ

Сертификат: 00ВВ056В7401СВ38D2В3576АСDC8425108

Владелец: ФЕДЕРАЛЬНАЯ СЛУЖБА ГОСУДАРСТВЕННОЙ

РЕГИСТРАЦИИ, КАДАСТРА И КАРТОГРАФИИ

Действителен: с 27.06.2023 по 19.09.2024

ПОЛНОЕ НАИМЕНОВАНИЕ ДОЛЖНОСТИ

инициалы, фамилия

Здание

вид объекта недвижимости

Лист № 42 раздела 8

Всего листов раздела 8: 382

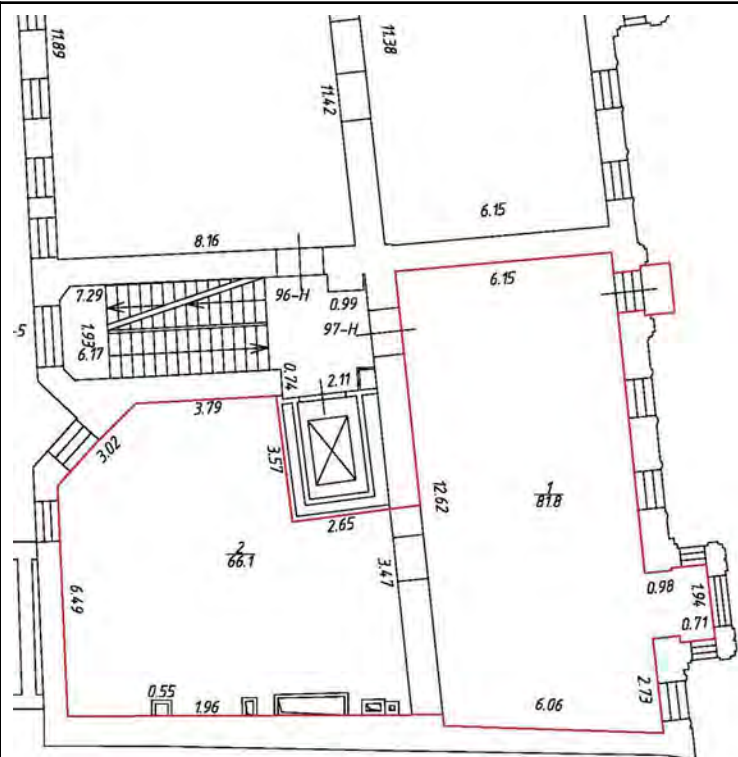
Всего разделов: 5

Всего листов выписки: 400

13.08.2024г. № КУВИ-001/2024-205213893

Кадастровый номер: 78:32:0001088:1815

Номер этажа (этажей): 2



Масштаб 1



ДОКУМЕНТ ПОДПИСАН  
ЭЛЕКТРОННОЙ ПОДПИСЬЮ

Сертификат: 00ВВ056В7401СВ38D2В3576АСDC8425108

Владелец: ФЕДЕРАЛЬНАЯ СЛУЖБА ГОСУДАРСТВЕННОЙ

РЕГИСТРАЦИИ, КАДАСТРА И КАРТОГРАФИИ

Действителен: с 27.06.2023 по 19.09.2024

ПОЛНОЕ НАИМЕНОВАНИЕ ДОЛЖНОСТИ

ИНИЦИАЛЫ, ФАМИЛИЯ

Здание

вид объекта недвижимости

Лист № 43 раздела 8

Всего листов раздела 8: 382

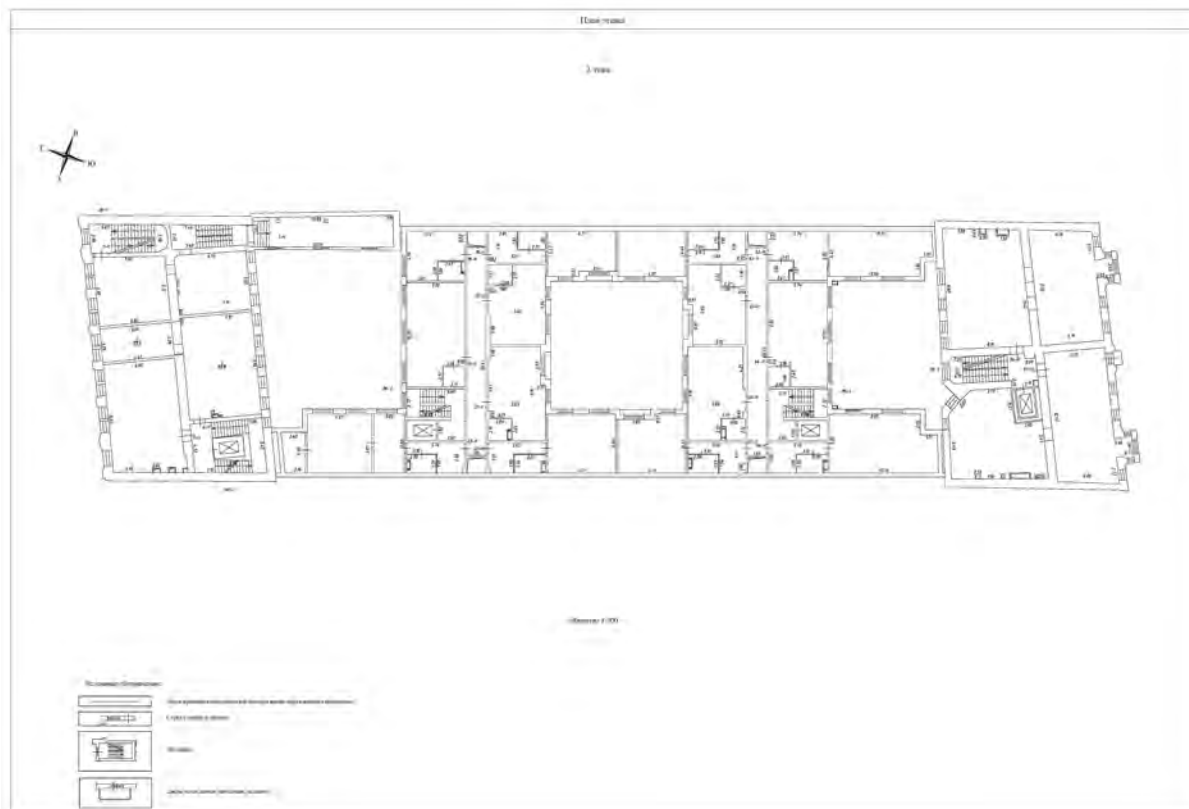
Всего разделов: 5

Всего листов выписки: 400

13.08.2024г. № КУВИ-001/2024-205213893

Кадастровый номер: 78:32:0001088:1815

Номер этажа (этажей): 2



Масштаб 1



ДОКУМЕНТ ПОДПИСАН  
ЭЛЕКТРОННОЙ ПОДПИСЬЮ

Сертификат: 00ВВ056В7401СВ38D2В3576АСDC8425108

Владелец: ФЕДЕРАЛЬНАЯ СЛУЖБА ГОСУДАРСТВЕННОЙ

РЕГИСТРАЦИИ, КАДАСТРА И КАРТОГРАФИИ

Действителен: с 27.06.2023 по 19.09.2024

ПОЛНОЕ НАИМЕНОВАНИЕ ДОЛЖНОСТИ

инициалы, фамилия

Здание

вид объекта недвижимости

Лист № 44 раздела 8

Всего листов раздела 8: 382

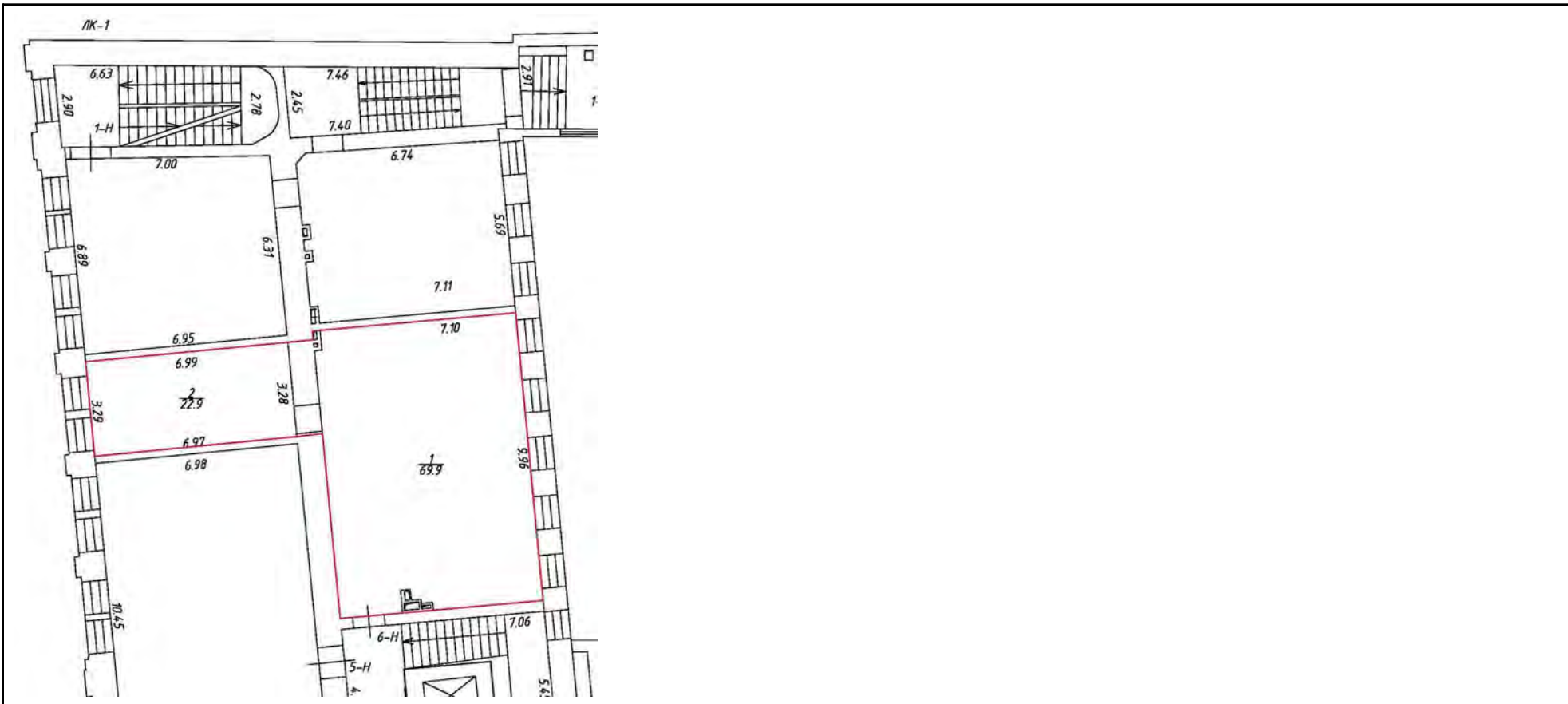
Всего разделов: 5

Всего листов выписки: 400

13.08.2024г. № КУВИ-001/2024-205213893

Кадастровый номер: 78:32:0001088:1815

Номер этажа (этажей): 2



Масштаб 1



ДОКУМЕНТ ПОДПИСАН  
ЭЛЕКТРОННОЙ ПОДПИСЬЮ

Сертификат: 00ВВ056В7401СВ38D2В3576АСDC8425108

Владелец: ФЕДЕРАЛЬНАЯ СЛУЖБА ГОСУДАРСТВЕННОЙ  
РЕГИСТРАЦИИ, КАДАСТРА И КАРТОГРАФИИ  
Действителен: с 27.06.2023 по 19.09.2024

ПОЛНОЕ НАИМЕНОВАНИЕ ДОЛЖНОСТИ

инициалы, фамилия

Здание

вид объекта недвижимости

Лист № 45 раздела 8

Всего листов раздела 8: 382

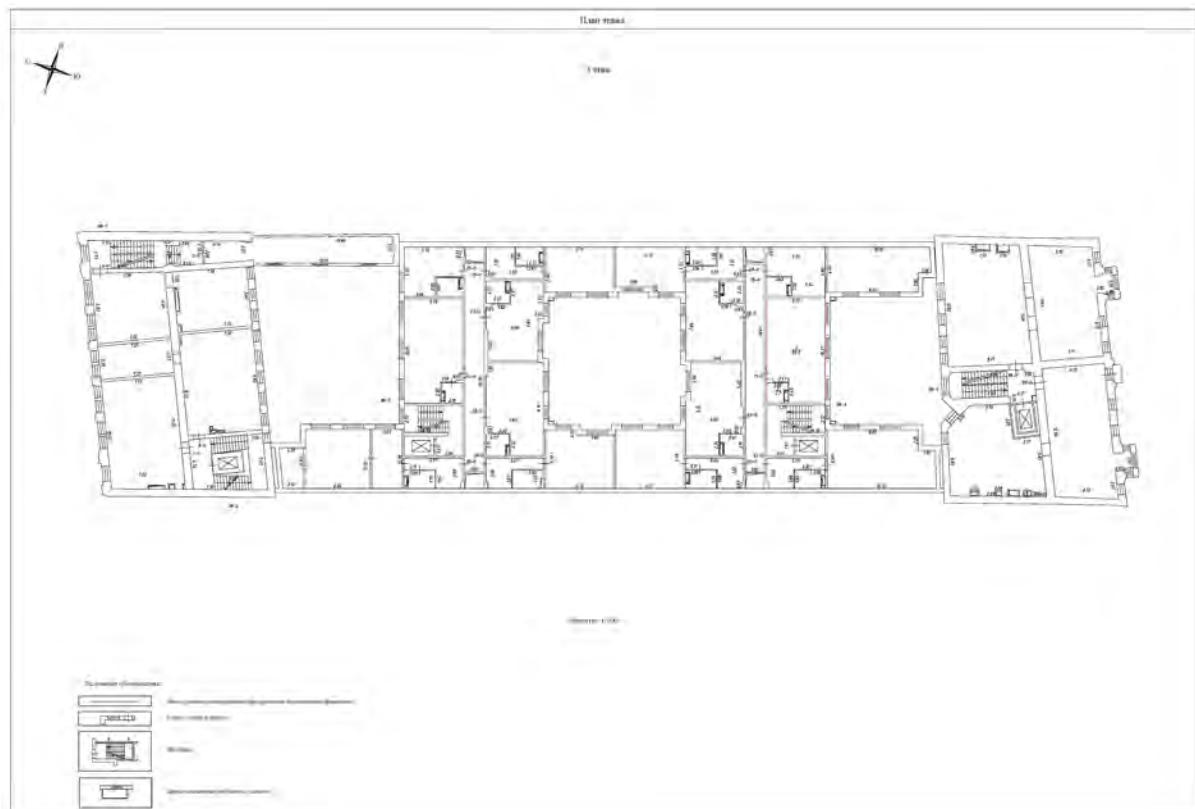
Всего разделов: 5

Всего листов выписки: 400

13.08.2024г. № КУВИ-001/2024-205213893

Кадастровый номер: 78:32:0001088:1815

Номер этажа (этажей): 3



Масштаб 1

ДОКУМЕНТ ПОДПИСАН  
ЭЛЕКТРОННОЙ ПОДПИСЬЮ

Сертификат: 00ВВ056В7401СВ38D2В3576АСDC8425108

Владелец: ФЕДЕРАЛЬНАЯ СЛУЖБА ГОСУДАРСТВЕННОЙ  
РЕГИСТРАЦИИ, КАДАСТРА И КАРТОГРАФИИ  
Действителен: с 27.06.2023 по 19.09.2024

ПОЛНОЕ НАИМЕНОВАНИЕ ДОЛЖНОСТИ

инициалы, фамилия

Здание

вид объекта недвижимости

Лист № 46 раздела 8

Всего листов раздела 8: 382

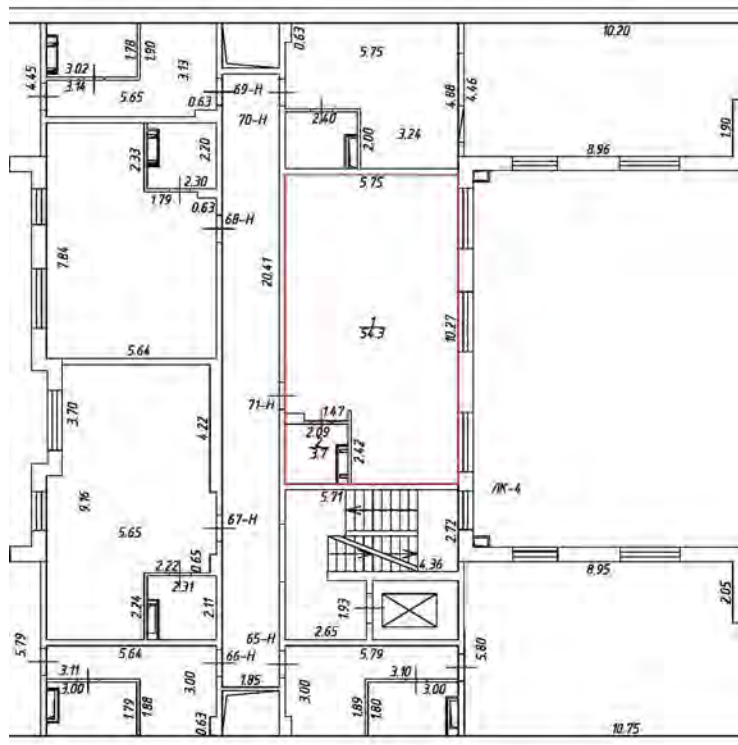
Всего разделов: 5

Всего листов выписки: 400

13.08.2024г. № КУВИ-001/2024-205213893

Кадастровый номер: 78:32:0001088:1815

Номер этажа (этажей): 3



Масштаб 1

ДОКУМЕНТ ПОДПИСАН  
ЭЛЕКТРОННОЙ ПОДПИСЬЮ

Сертификат: 00ВВ056В7401СВ38Д2В3576АСДС8425108

Владелец: ФЕДЕРАЛЬНАЯ СЛУЖБА ГОСУДАРСТВЕННОЙ

РЕГИСТРАЦИИ, КАДАСТРА И КАРТОГРАФИИ

Действителен: с 27.06.2023 по 19.09.2024

полное наименование должности

инициалы, фамилия

Здание

вид объекта недвижимости

Лист № 47 раздела 8

Всего листов раздела 8: 382

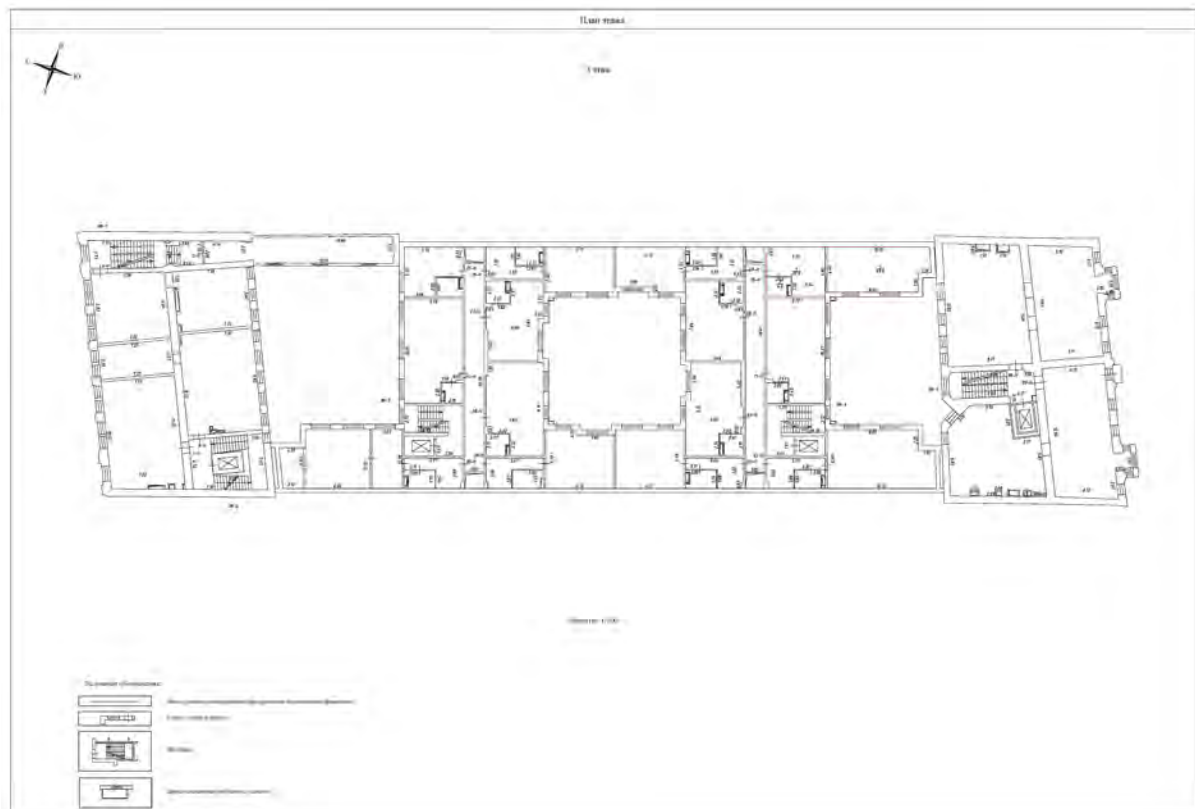
Всего разделов: 5

Всего листов выписки: 400

13.08.2024г. № КУВИ-001/2024-205213893

Кадастровый номер: 78:32:0001088:1815

Номер этажа (этажей): 3



Масштаб 1

ДОКУМЕНТ ПОДПИСАН  
ЭЛЕКТРОННОЙ ПОДПИСЬЮ

Сертификат: 00ВВ056В7401СВ38D2В3576АСDC8425108

Владелец: ФЕДЕРАЛЬНАЯ СЛУЖБА ГОСУДАРСТВЕННОЙ  
РЕГИСТРАЦИИ, КАДАСТРА И КАРТОГРАФИИ  
Действителен: с 27.06.2023 по 19.09.2024

ПОЛНОЕ НАИМЕНОВАНИЕ ДОЛЖНОСТИ

инициалы, фамилия

Здание

вид объекта недвижимости

Лист № 48 раздела 8

Всего листов раздела 8: 382

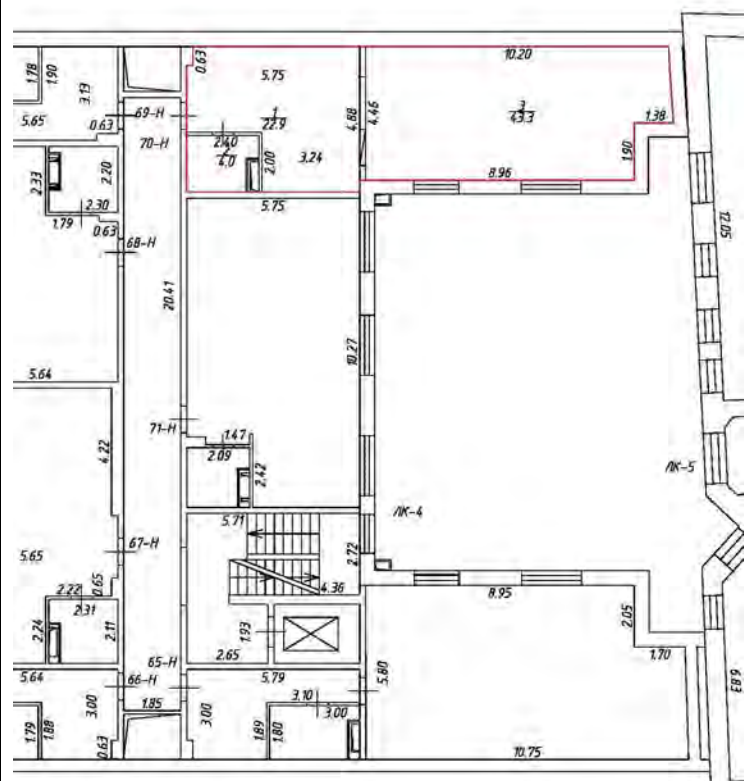
Всего разделов: 5

Всего листов выписки: 400

13.08.2024г. № КУВИ-001/2024-205213893

Кадастровый номер: 78:32:0001088:1815

Номер этажа (этажей): 3



Масштаб 1



ДОКУМЕНТ ПОДПИСАН  
ЭЛЕКТРОННОЙ ПОДПИСЬЮ

Сертификат: 00ВВ056В7401СВ38D2В3576АСDC8425108

Владелец: ФЕДЕРАЛЬНАЯ СЛУЖБА ГОСУДАРСТВЕННОЙ

РЕГИСТРАЦИИ, КАДАСТРА И КАРТОГРАФИИ

Действителен: с 27.06.2023 по 19.09.2024

полное наименование должности

инициалы, фамилия



Здание

вид объекта недвижимости

Лист № 49 раздела 8

Всего листов раздела 8: 382

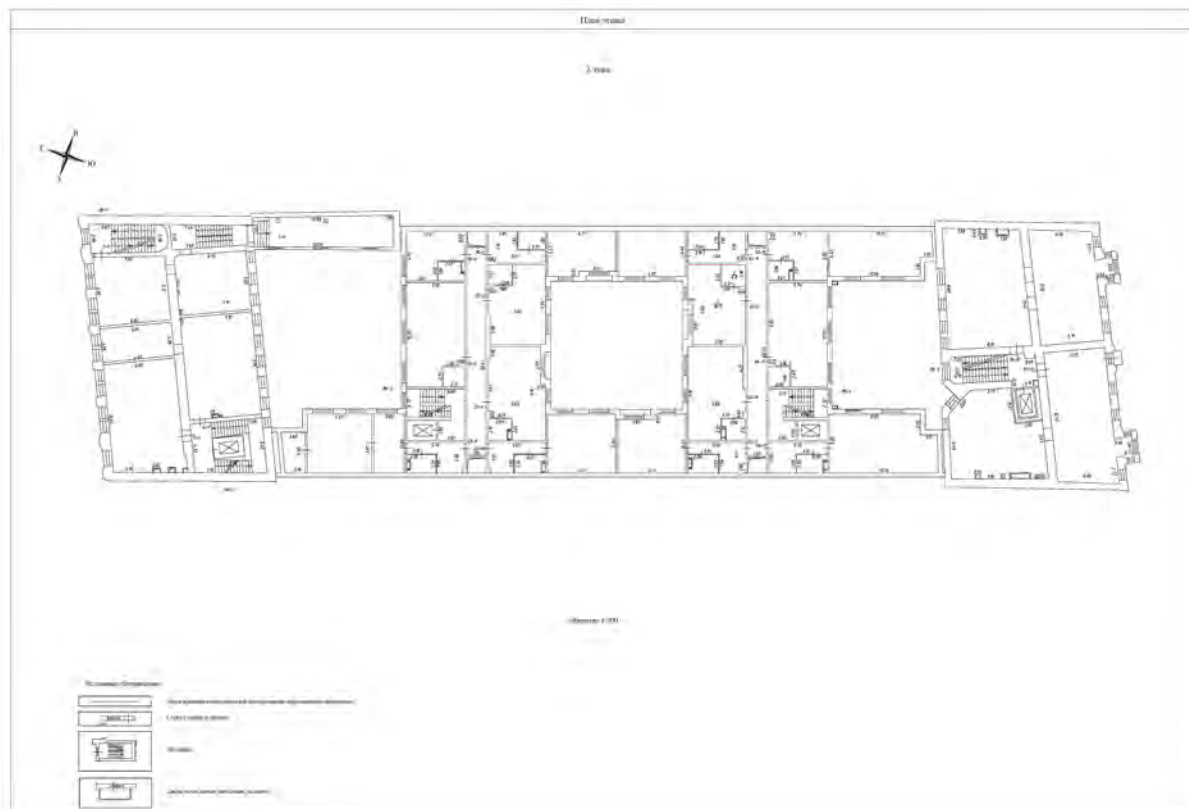
Всего разделов: 5

Всего листов выписки: 400

13.08.2024г. № КУВИ-001/2024-205213893

Кадастровый номер: 78:32:0001088:1815

Номер этажа (этажей): 2



Масштаб 1



ДОКУМЕНТ ПОДПИСАН  
ЭЛЕКТРОННОЙ ПОДПИСЬЮ

Сертификат: 00ВВ056В7401СВ38D2В3576АСDC8425108

Владелец: ФЕДЕРАЛЬНАЯ СЛУЖБА ГОСУДАРСТВЕННОЙ

РЕГИСТРАЦИИ, КАДАСТРА И КАРТОГРАФИИ

Действителен: с 27.06.2023 по 19.09.2024

ПОЛНОЕ НАИМЕНОВАНИЕ ДОЛЖНОСТИ

инициалы, фамилия

Здание

вид объекта недвижимости

Лист № 50 раздела 8

Всего листов раздела 8: 382

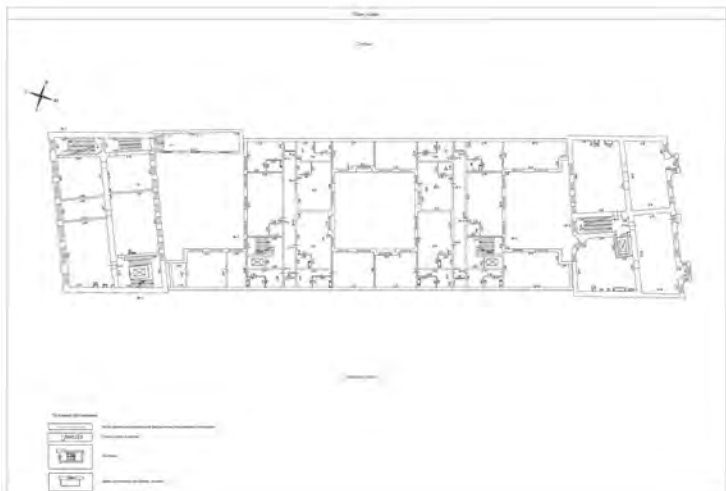
Всего разделов: 5

Всего листов выписки: 400

13.08.2024г. № КУВИ-001/2024-205213893

Кадастровый номер: 78:32:0001088:1815

Номер этажа (этажей): 2



Масштаб 1

ДОКУМЕНТ ПОДПИСАН  
ЭЛЕКТРОННОЙ ПОДПИСЬЮ

Сертификат: 00ВВ056В7401СВ38D2В3576АСDC8425108

Владелец: ФЕДЕРАЛЬНАЯ СЛУЖБА ГОСУДАРСТВЕННОЙ  
РЕГИСТРАЦИИ, КАДАСТРА И КАРТОГРАФИИ  
Действителен: с 27.06.2023 по 19.09.2024

ПОЛНОЕ НАИМЕНОВАНИЕ ДОЛЖНОСТИ

инициалы, фамилия

Здание

вид объекта недвижимости

Лист № 51 раздела 8

Всего листов раздела 8: 382

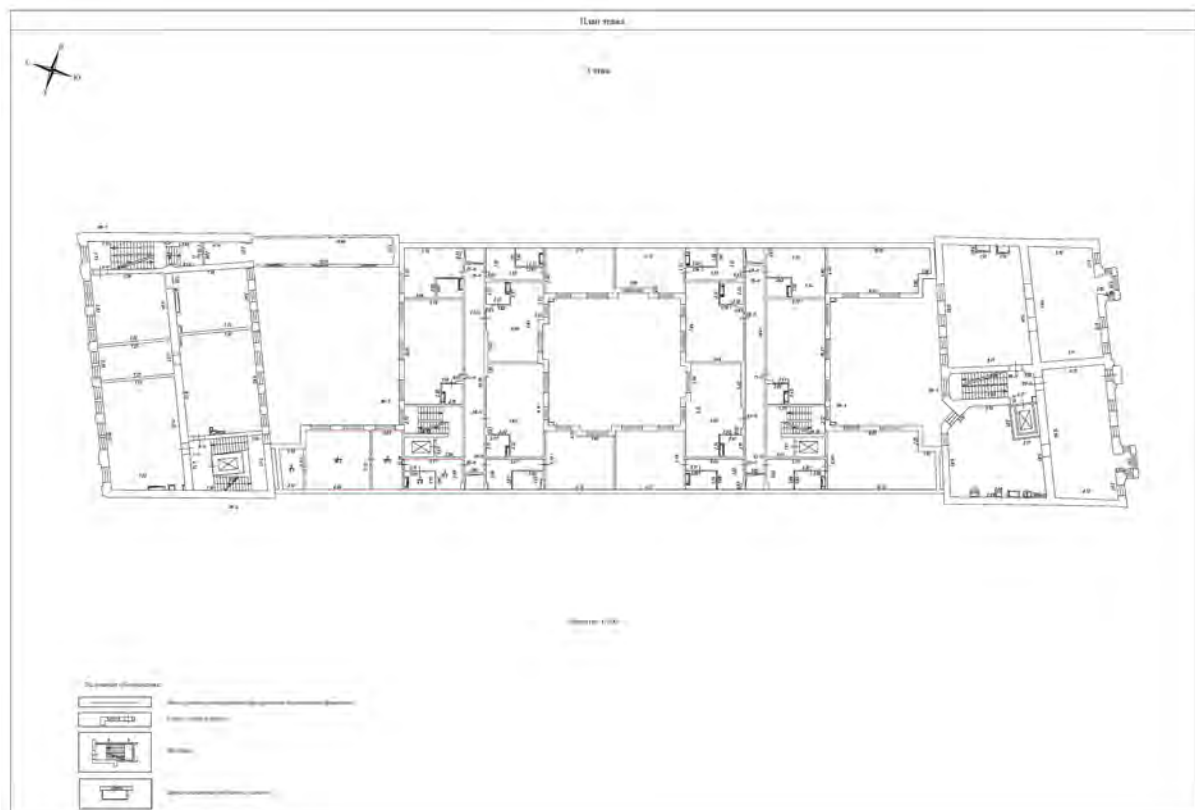
Всего разделов: 5

Всего листов выписки: 400

13.08.2024г. № КУВИ-001/2024-205213893

Кадастровый номер: 78:32:0001088:1815

Номер этажа (этажей): 3



Масштаб 1

ДОКУМЕНТ ПОДПИСАН  
ЭЛЕКТРОННОЙ ПОДПИСЬЮ

Сертификат: 00ВВ056В7401СВ38D2В3576АСDC8425108

Владелец: ФЕДЕРАЛЬНАЯ СЛУЖБА ГОСУДАРСТВЕННОЙ  
РЕГИСТРАЦИИ, КАДАСТРА И КАРТОГРАФИИ  
Действителен: с 27.06.2023 по 19.09.2024

ПОЛНОЕ НАИМЕНОВАНИЕ ДОЛЖНОСТИ

инициалы, фамилия

Здание

вид объекта недвижимости

Лист № 52 раздела 8

Всего листов раздела 8: 382

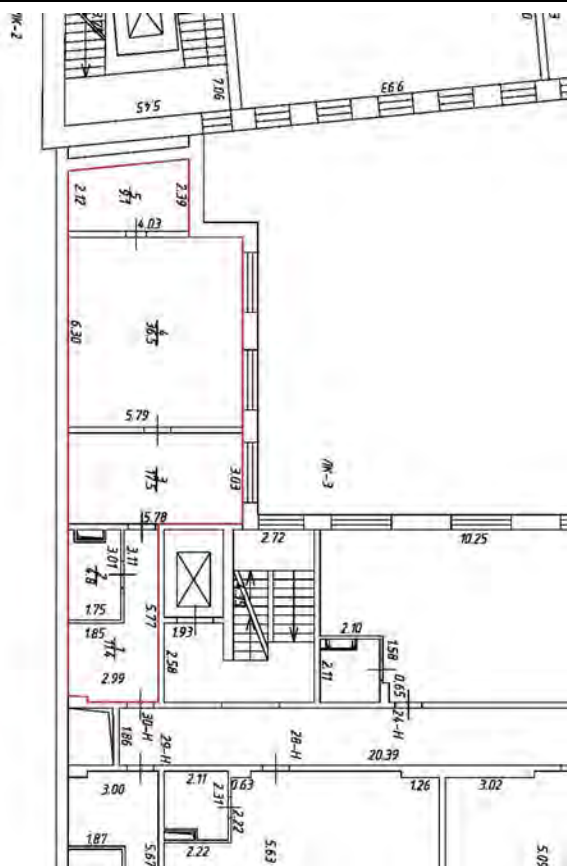
Всего разделов: 5

Всего листов выписки: 400

13.08.2024г. № КУВИ-001/2024-205213893

Кадастровый номер: 78:32:0001088:1815

Номер этажа (этажей): 3



Масштаб 1



ДОКУМЕНТ ПОДПИСАН  
ЭЛЕКТРОННОЙ ПОДПИСЬЮ

Сертификат: 00ВВ056В7401СВ38D2В3576АСDС8425108

Владелец: ФЕДЕРАЛЬНАЯ СЛУЖБА ГОСУДАРСТВЕННОЙ

РЕГИСТРАЦИИ, КАДАСТРА И КАРТОГРАФИИ

Действителен: с 27.06.2023 по 19.09.2024

полное наименование должности

инициалы, фамилия

Здание

вид объекта недвижимости

Лист № 53 раздела 8

Всего листов раздела 8: 382

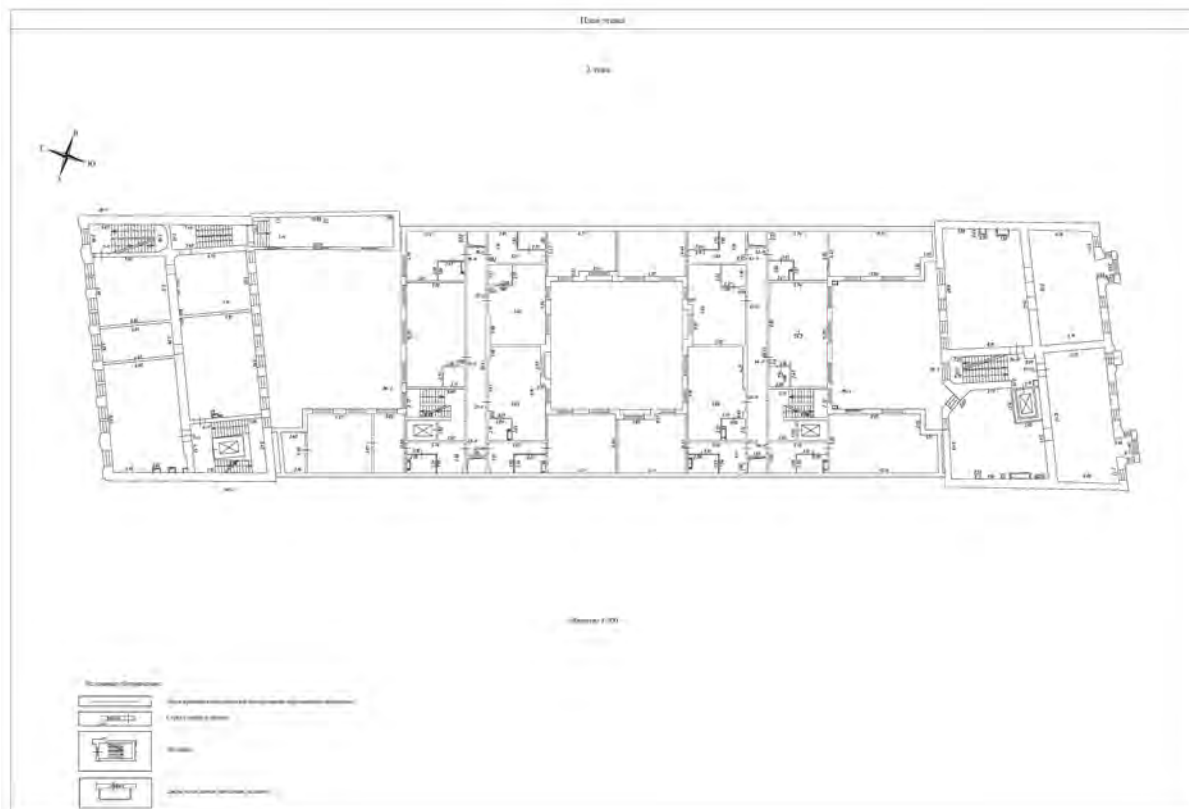
Всего разделов: 5

Всего листов выписки: 400

13.08.2024г. № КУВИ-001/2024-205213893

Кадастровый номер: 78:32:0001088:1815

Номер этажа (этажей): 2



Масштаб 1



ДОКУМЕНТ ПОДПИСАН  
ЭЛЕКТРОННОЙ ПОДПИСЬЮ

Сертификат: 00ВВ056В7401СВ38D2В3576АСDC8425108

Владелец: ФЕДЕРАЛЬНАЯ СЛУЖБА ГОСУДАРСТВЕННОЙ

РЕГИСТРАЦИИ, КАДАСТРА И КАРТОГРАФИИ

Действителен: с 27.06.2023 по 19.09.2024

ПОЛНОЕ НАИМЕНОВАНИЕ ДОЛЖНОСТИ

инициалы, фамилия

Здание

вид объекта недвижимости

Лист № 54 раздела 8

Всего листов раздела 8: 382

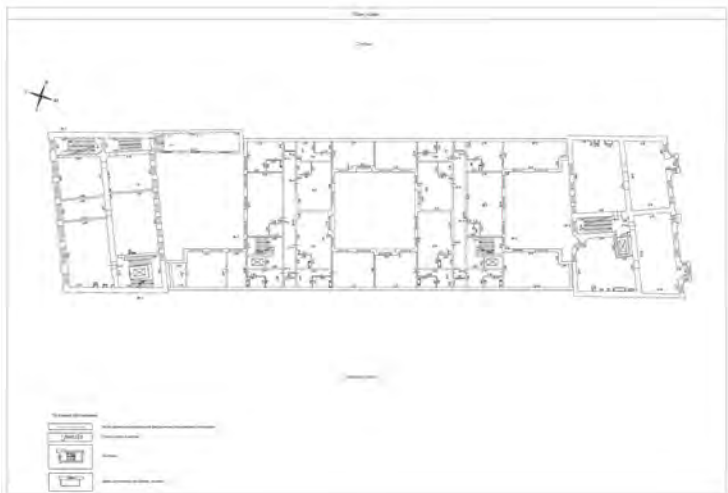
Всего разделов: 5

Всего листов выписки: 400

13.08.2024г. № КУВИ-001/2024-205213893

Кадастровый номер: 78:32:0001088:1815

Номер этажа (этажей): 2



Масштаб 1

ДОКУМЕНТ ПОДПИСАН  
ЭЛЕКТРОННОЙ ПОДПИСЬЮ

Сертификат: 00ВВ056В7401СВ38D2В3576АСDС8425108

Владелец: ФЕДЕРАЛЬНАЯ СЛУЖБА ГОСУДАРСТВЕННОЙ  
РЕГИСТРАЦИИ, КАДАСТРА И КАРТОГРАФИИ  
Действителен: с 27.06.2023 по 19.09.2024

ПОЛНОЕ НАИМЕНОВАНИЕ ДОЛЖНОСТИ

инициалы, фамилия

Здание

вид объекта недвижимости

Лист № 55 раздела 8

Всего листов раздела 8: 382

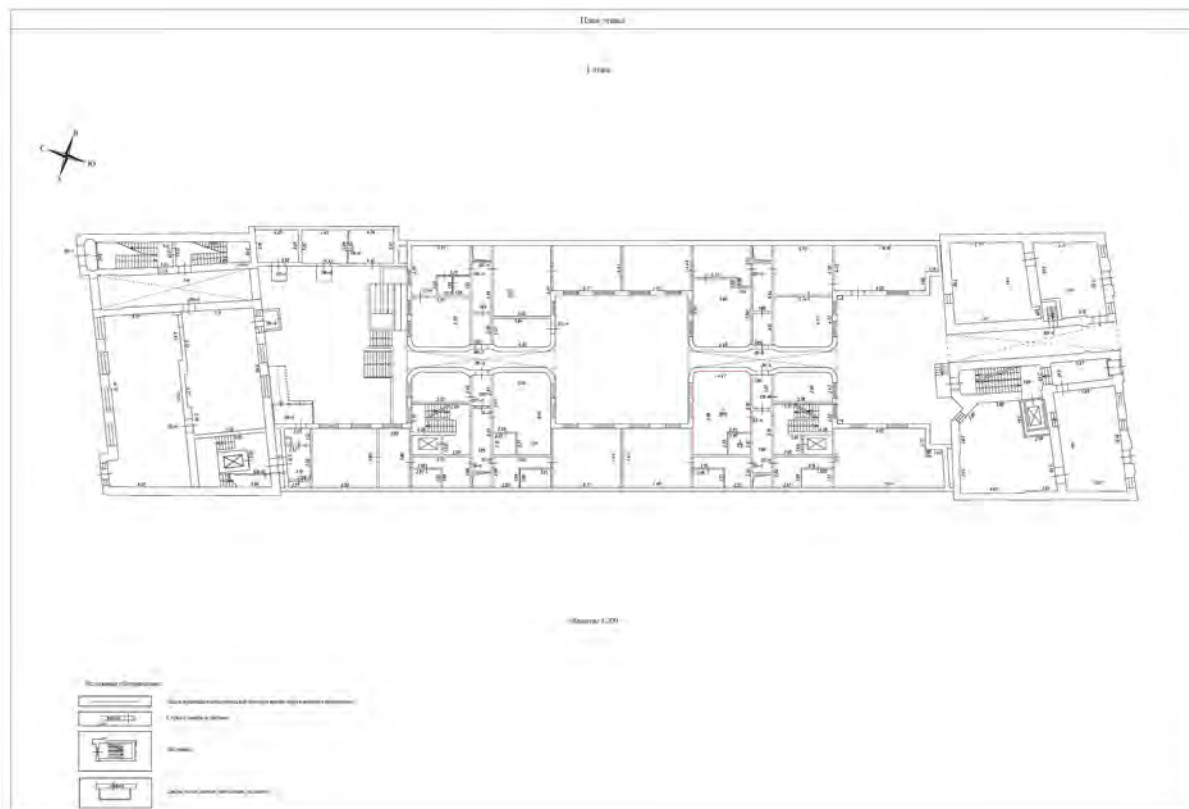
Всего разделов: 5

Всего листов выписки: 400

13.08.2024г. № КУВИ-001/2024-205213893

Кадастровый номер: 78:32:0001088:1815

Номер этажа (этажей): 1



Масштаб 1



ДОКУМЕНТ ПОДПИСАН  
ЭЛЕКТРОННОЙ ПОДПИСЬЮ

Сертификат: 00ВВ056В7401СВ38D2В3576АСDC8425108

Владелец: ФЕДЕРАЛЬНАЯ СЛУЖБА ГОСУДАРСТВЕННОЙ

РЕГИСТРАЦИИ, КАДАСТРА И КАРТОГРАФИИ

Действителен: с 27.06.2023 по 19.09.2024

ПОЛНОЕ НАИМЕНОВАНИЕ ДОЛЖНОСТИ

инициалы, фамилия

Здание

вид объекта недвижимости

Лист № 56 раздела 8

Всего листов раздела 8: 382

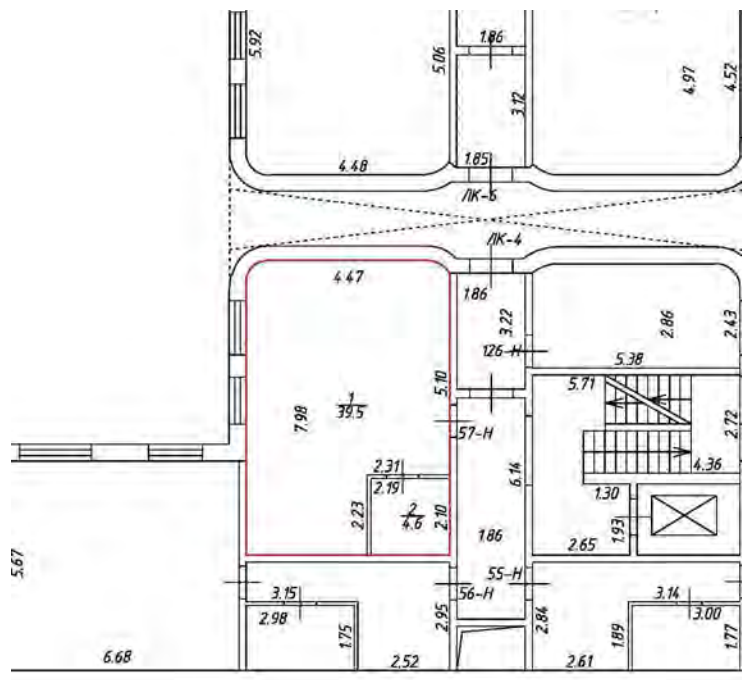
Всего разделов: 5

Всего листов выписки: 400

13.08.2024г. № КУВИ-001/2024-205213893

Кадастровый номер: 78:32:0001088:1815

Номер этажа (этажей): 1



Масштаб 1



ДОКУМЕНТ ПОДПИСАН  
ЭЛЕКТРОННОЙ ПОДПИСЬЮ

Сертификат: 00ВВ056В7401СВ38D2В3576АСDC8425108

Владелец: ФЕДЕРАЛЬНАЯ СЛУЖБА ГОСУДАРСТВЕННОЙ  
РЕГИСТРАЦИИ, КАДАСТРА И КАРТОГРАФИИ  
Действителен: с 27.06.2023 по 19.09.2024

ПОЛНОЕ НАИМЕНОВАНИЕ ДОЛЖНОСТИ

ИНИЦИАЛЫ, ФАМИЛИЯ



Здание

вид объекта недвижимости

Лист № 57 раздела 8

Всего листов раздела 8: 382

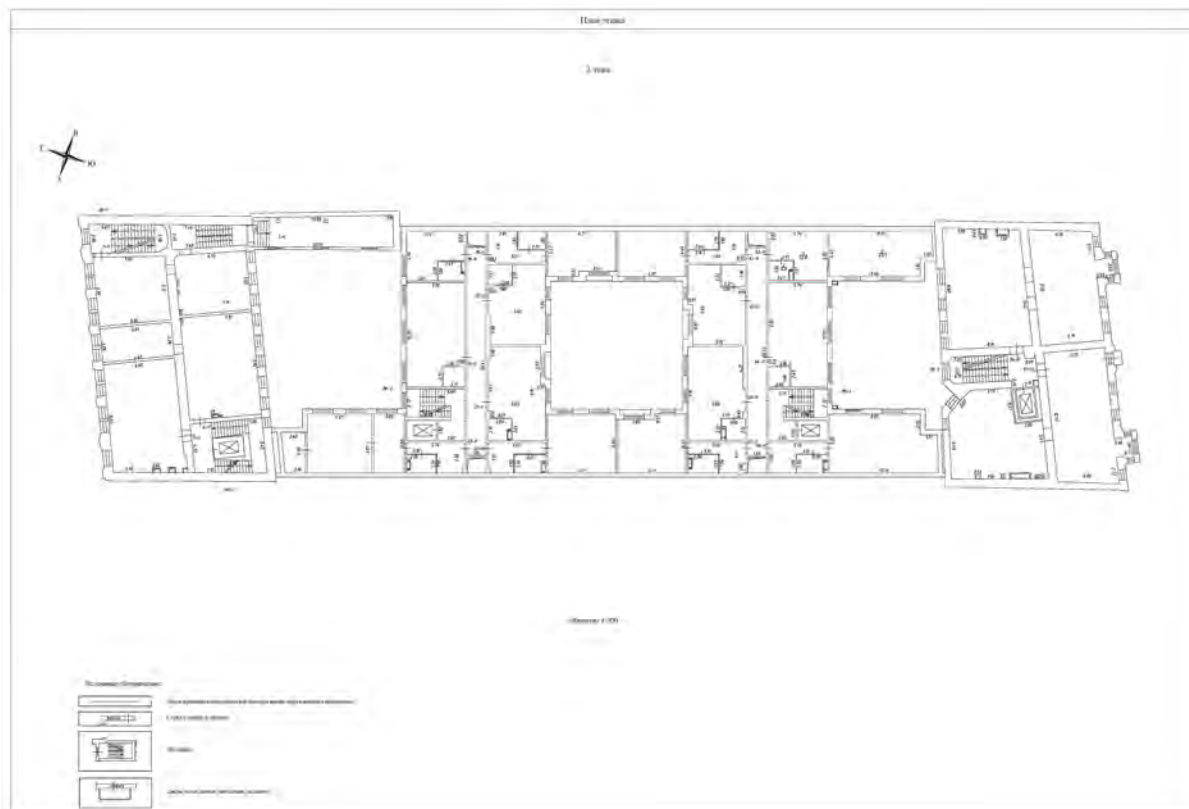
Всего разделов: 5

Всего листов выписки: 400

13.08.2024г. № КУВИ-001/2024-205213893

Кадастровый номер: 78:32:0001088:1815

Номер этажа (этажей): 2



Масштаб 1



ДОКУМЕНТ ПОДПИСАН  
ЭЛЕКТРОННОЙ ПОДПИСЬЮ

Сертификат: 00ВВ056В7401СВ38D2В3576АСDC8425108

Владелец: ФЕДЕРАЛЬНАЯ СЛУЖБА ГОСУДАРСТВЕННОЙ

РЕГИСТРАЦИИ, КАДАСТРА И КАРТОГРАФИИ

Действителен: с 27.06.2023 по 19.09.2024

ПОЛНОЕ НАИМЕНОВАНИЕ ДОЛЖНОСТИ

инициалы, фамилия

Здание

вид объекта недвижимости

Лист № 58 раздела 8

Всего листов раздела 8: 382

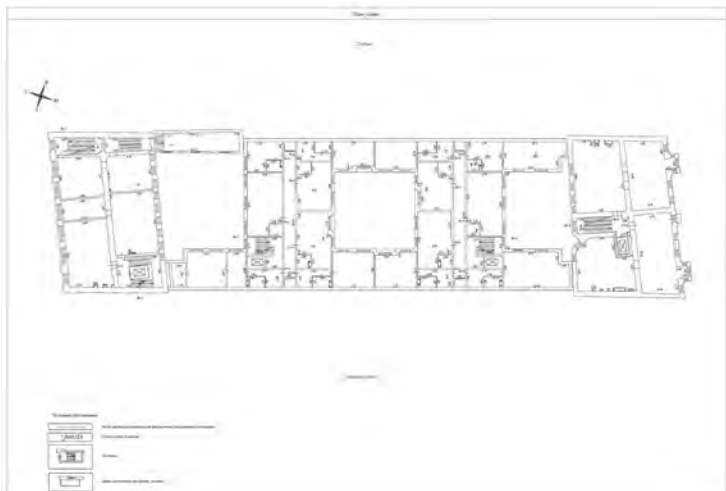
Всего разделов: 5

Всего листов выписки: 400

13.08.2024г. № КУВИ-001/2024-205213893

Кадастровый номер: 78:32:0001088:1815

Номер этажа (этажей): 2



Масштаб 1

ДОКУМЕНТ ПОДПИСАН  
ЭЛЕКТРОННОЙ ПОДПИСЬЮ

Сертификат: 00ВВ056В7401СВ38D2В3576АСDС8425108

Владелец: ФЕДЕРАЛЬНАЯ СЛУЖБА ГОСУДАРСТВЕННОЙ

РЕГИСТРАЦИИ, КАДАСТРА И КАРТОГРАФИИ

Действителен: с 27.06.2023 по 19.09.2024

ПОЛНОЕ НАИМЕНОВАНИЕ ДОЛЖНОСТИ

инициалы, фамилия

Здание

вид объекта недвижимости

Лист № 59 раздела 8

Всего листов раздела 8: 382

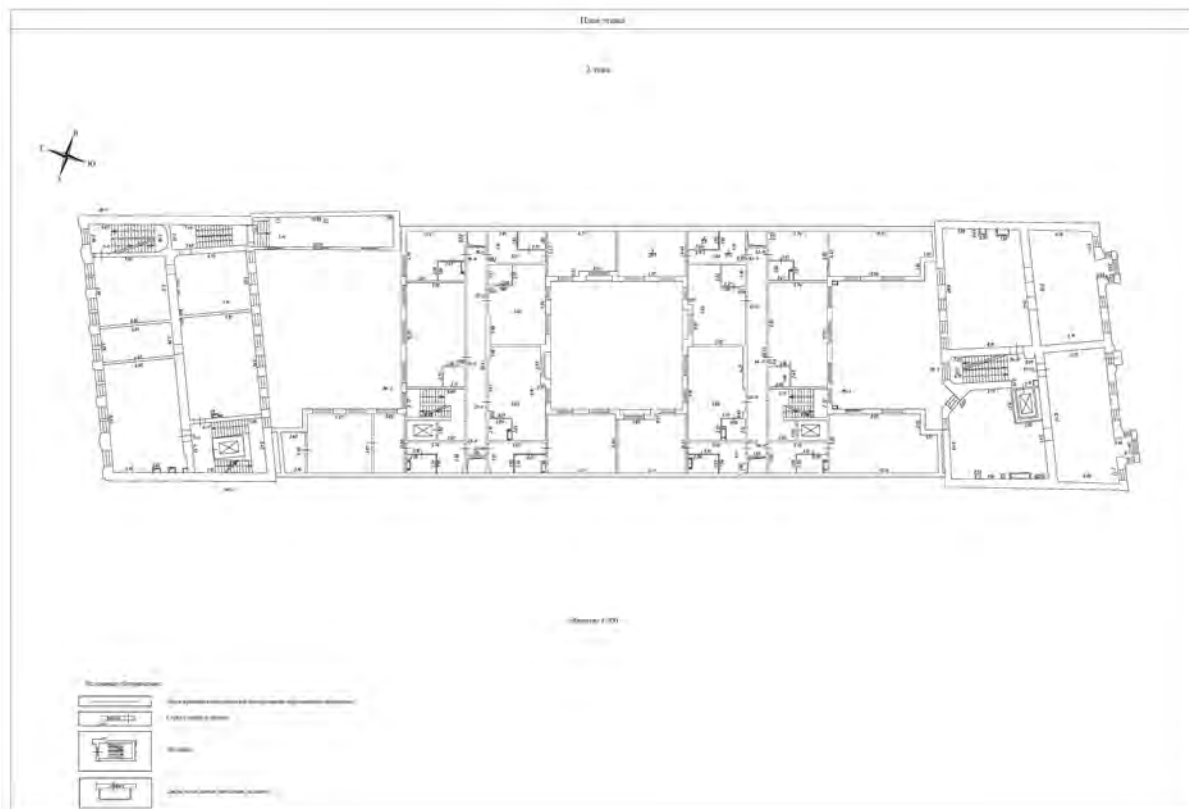
Всего разделов: 5

Всего листов выписки: 400

13.08.2024г. № КУВИ-001/2024-205213893

Кадастровый номер: 78:32:0001088:1815

Номер этажа (этажей): 2



Масштаб 1



ДОКУМЕНТ ПОДПИСАН  
ЭЛЕКТРОННОЙ ПОДПИСЬЮ

Сертификат: 00ВВ056В7401СВ38D2В3576АСDC8425108

Владелец: ФЕДЕРАЛЬНАЯ СЛУЖБА ГОСУДАРСТВЕННОЙ

РЕГИСТРАЦИИ, КАДАСТРА И КАРТОГРАФИИ

Действителен: с 27.06.2023 по 19.09.2024

ПОЛНОЕ НАИМЕНОВАНИЕ ДОЛЖНОСТИ

инициалы, фамилия

Здание

вид объекта недвижимости

Лист № 60 раздела 8

Всего листов раздела 8: 382

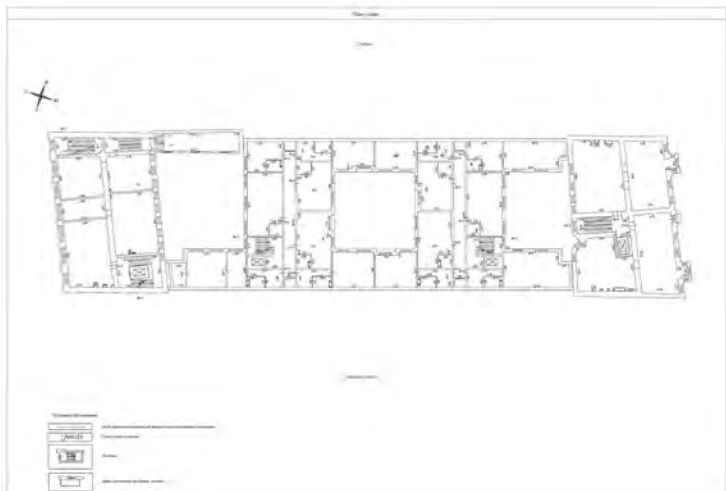
Всего разделов: 5

Всего листов выписки: 400

13.08.2024г. № КУВИ-001/2024-205213893

Кадастровый номер: 78:32:0001088:1815

Номер этажа (этажей): 2



Масштаб 1

ДОКУМЕНТ ПОДПИСАН  
ЭЛЕКТРОННОЙ ПОДПИСЬЮ

Сертификат: 00ВВ056В7401СВ38D2В3576АСDС8425108

Владелец: ФЕДЕРАЛЬНАЯ СЛУЖБА ГОСУДАРСТВЕННОЙ  
РЕГИСТРАЦИИ, КАДАСТРА И КАРТОГРАФИИ  
Действителен: с 27.06.2023 по 19.09.2024

ПОЛНОЕ НАИМЕНОВАНИЕ ДОЛЖНОСТИ

инициалы, фамилия

Здание

вид объекта недвижимости

Лист № 61 раздела 8

Всего листов раздела 8: 382

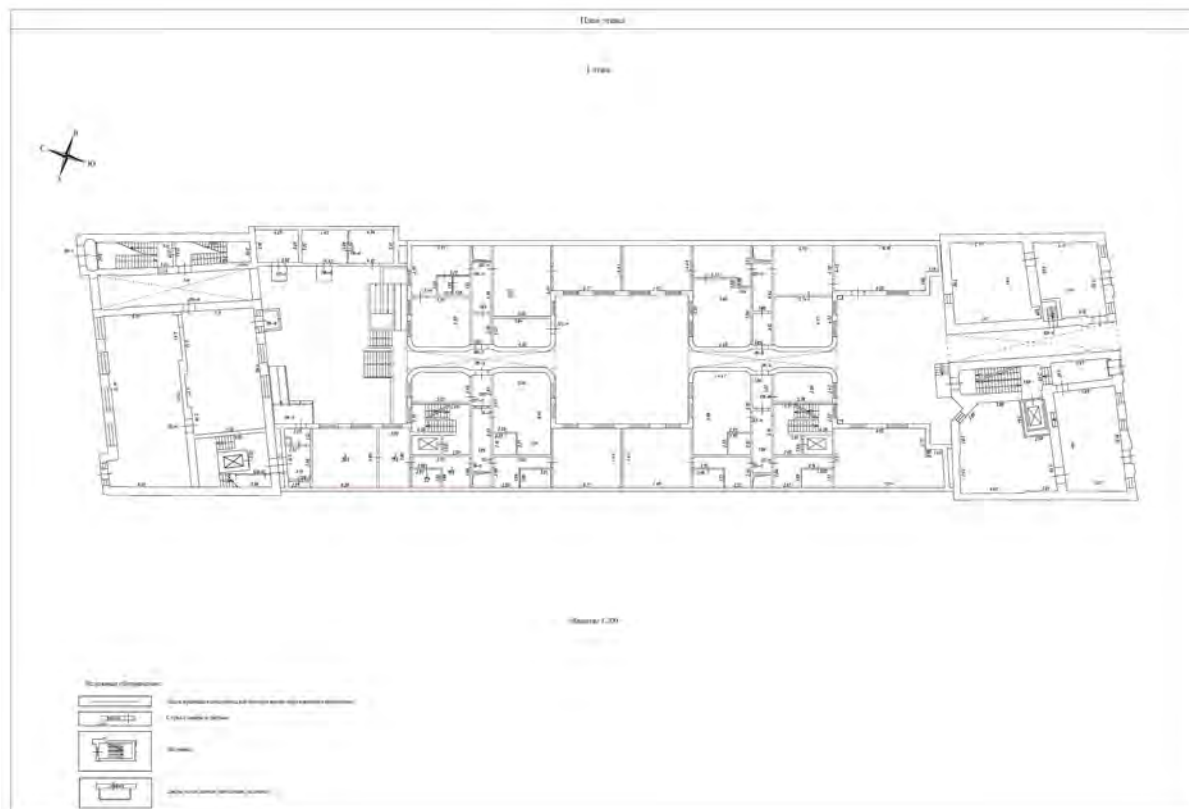
Всего разделов: 5

Всего листов выписки: 400

13.08.2024г. № КУВИ-001/2024-205213893

Кадастровый номер: 78:32:0001088:1815

Номер этажа (этажей): 1



Масштаб 1



ДОКУМЕНТ ПОДПИСАН  
ЭЛЕКТРОННОЙ ПОДПИСЬЮ

Сертификат: 00ВВ056В7401СВ38D2В3576АСDC8425108

Владелец: ФЕДЕРАЛЬНАЯ СЛУЖБА ГОСУДАРСТВЕННОЙ

РЕГИСТРАЦИИ, КАДАСТРА И КАРТОГРАФИИ

Действителен: с 27.06.2023 по 19.09.2024

ПОЛНОЕ НАИМЕНОВАНИЕ ДОЛЖНОСТИ

инициалы, фамилия

Здание

вид объекта недвижимости

Лист № 62 раздела 8

Всего листов раздела 8: 382

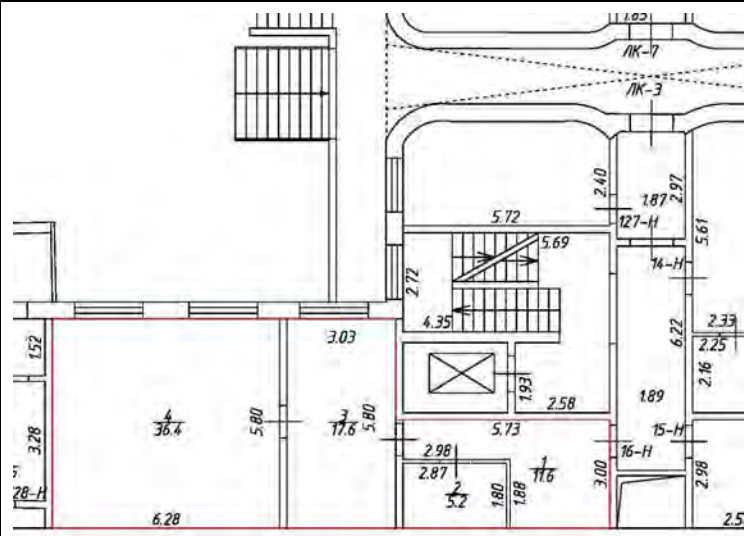
Всего разделов: 5

Всего листов выписки: 400

13.08.2024г. № КУВИ-001/2024-205213893

Кадастровый номер: 78:32:0001088:1815

Номер этажа (этажей): 1



Масштаб 1



ДОКУМЕНТ ПОДПИСАН  
ЭЛЕКТРОННОЙ ПОДПИСЬЮ

Сертификат: 00ВВ056В7401СВ38D2В3576АСDC8425108

Владелец: ФЕДЕРАЛЬНАЯ СЛУЖБА ГОСУДАРСТВЕННОЙ

РЕГИСТРАЦИИ, КАДАСТРА И КАРТОГРАФИИ

Действителен: с 27.06.2023 по 19.09.2024

ПОЛНОЕ НАИМЕНОВАНИЕ ДОЛЖНОСТИ

инициалы, фамилия

Здание

вид объекта недвижимости

Лист № 63 раздела 8

Всего листов раздела 8: 382

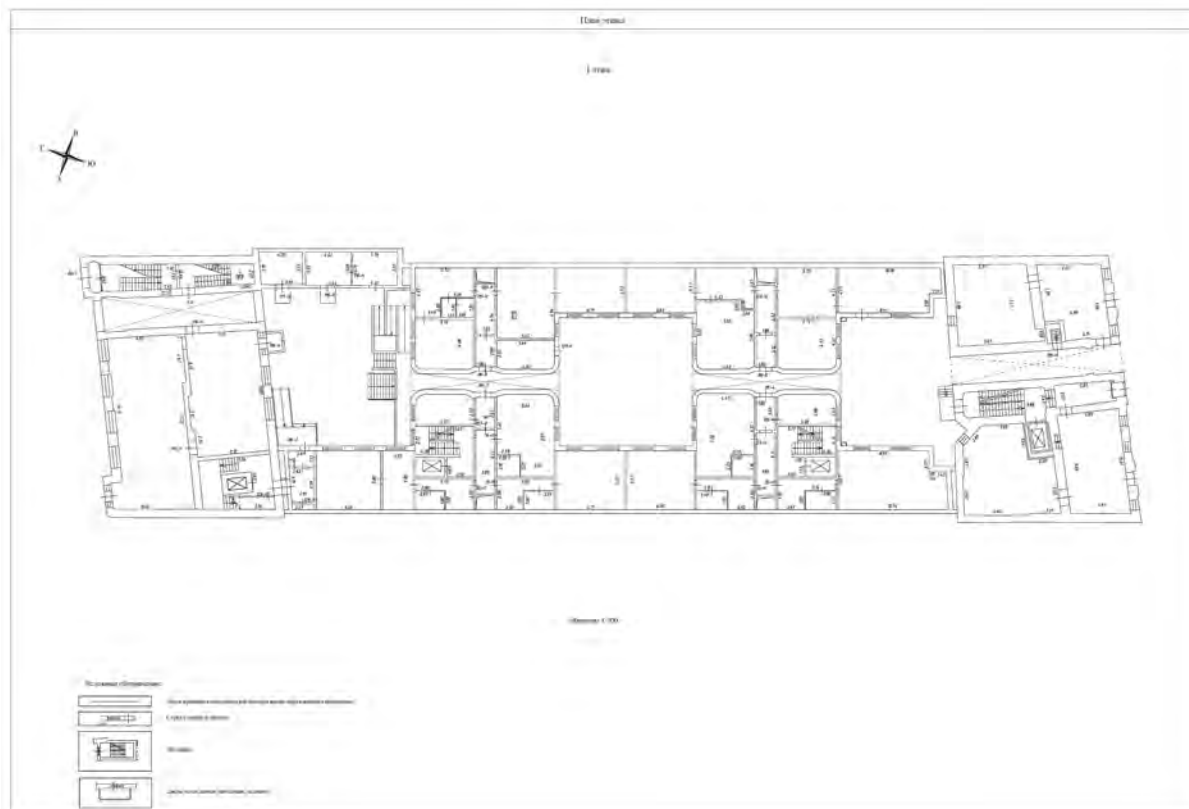
Всего разделов: 5

Всего листов выписки: 400

13.08.2024г. № КУВИ-001/2024-205213893

Кадастровый номер: 78:32:0001088:1815

Номер этажа (этажей): 1



Масштаб 1



ДОКУМЕНТ ПОДПИСАН  
ЭЛЕКТРОННОЙ ПОДПИСЬЮ

Сертификат: 00BV056V7401CB38D2B3576ACDC8425108

Владелец: ФЕДЕРАЛЬНАЯ СЛУЖБА ГОСУДАРСТВЕННОЙ

РЕГИСТРАЦИИ, КАДАСТРА И КАРТОГРАФИИ

Действителен: с 27.06.2023 по 19.09.2024

ПОЛНОЕ НАИМЕНОВАНИЕ ДОЛЖНОСТИ

инициалы, фамилия

Здание

вид объекта недвижимости

Лист № 64 раздела 8

Всего листов раздела 8: 382

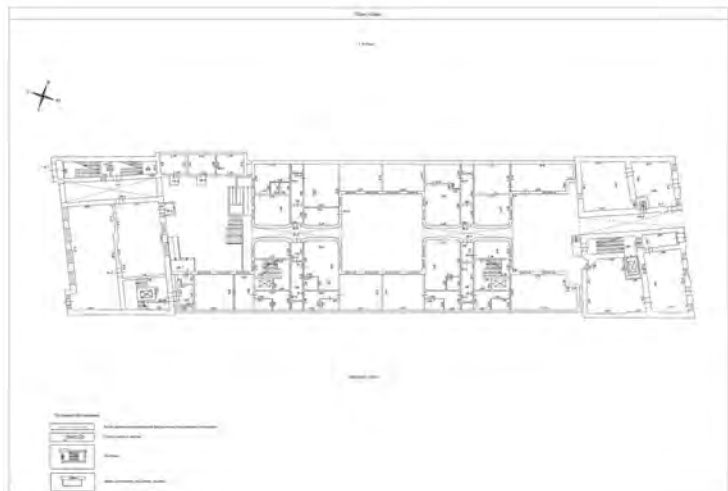
Всего разделов: 5

Всего листов выписки: 400

13.08.2024г. № КУВИ-001/2024-205213893

Кадастровый номер: 78:32:0001088:1815

Номер этажа (этажей): 1



Масштаб 1

ДОКУМЕНТ ПОДПИСАН  
ЭЛЕКТРОННОЙ ПОДПИСЬЮ

Сертификат: 00ВВ056В7401СВ38D2В3576АСDС8425108

Владелец: ФЕДЕРАЛЬНАЯ СЛУЖБА ГОСУДАРСТВЕННОЙ  
РЕГИСТРАЦИИ, КАДАСТРА И КАРТОГРАФИИ  
Действителен: с 27.06.2023 по 19.09.2024

ПОЛНОЕ НАИМЕНОВАНИЕ ДОЛЖНОСТИ

инициалы, фамилия



Здание

вид объекта недвижимости

Лист № 65 раздела 8

Всего листов раздела 8: 382

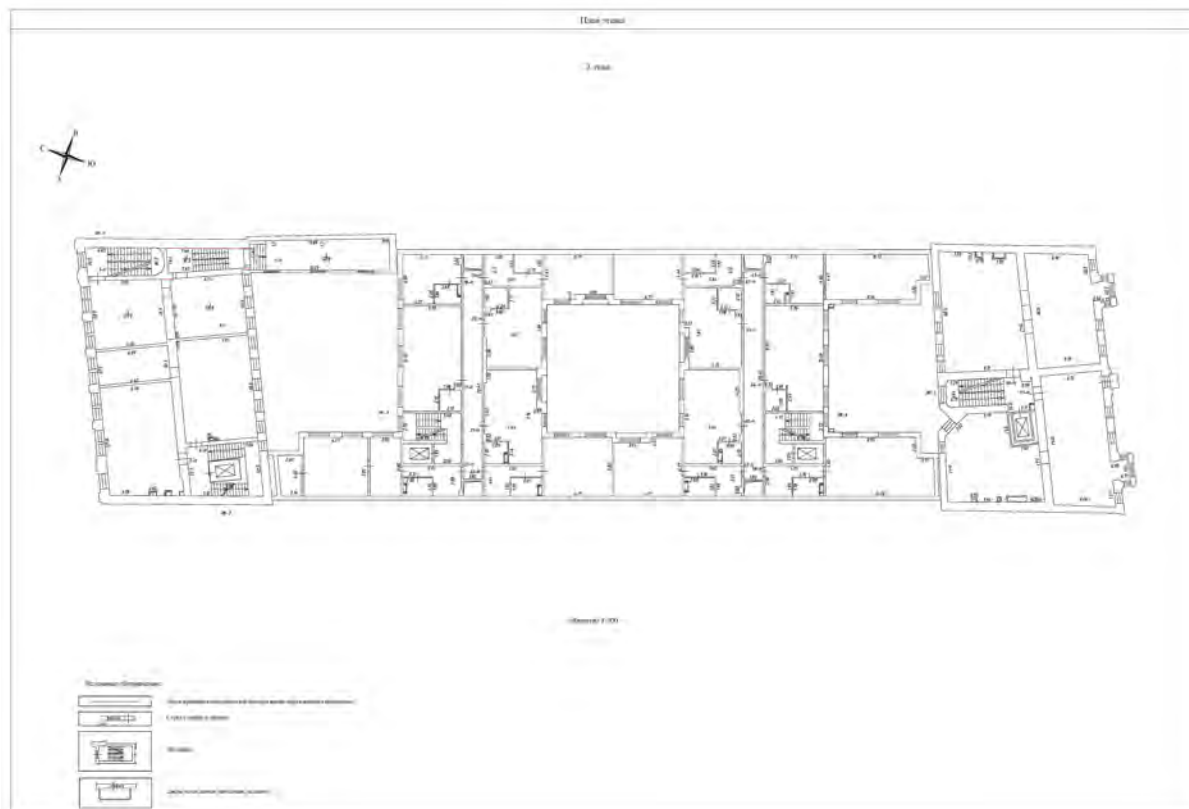
Всего разделов: 5

Всего листов выписки: 400

13.08.2024г. № КУВИ-001/2024-205213893

Кадастровый номер: 78:32:0001088:1815

Номер этажа (этажей): 2



Масштаб 1



ДОКУМЕНТ ПОДПИСАН  
ЭЛЕКТРОННОЙ ПОДПИСЬЮ

Сертификат: 00ВВ056В7401СВ38D2В3576АСDС8425108

Владелец: ФЕДЕРАЛЬНАЯ СЛУЖБА ГОСУДАРСТВЕННОЙ

РЕГИСТРАЦИИ, КАДАСТРА И КАРТОГРАФИИ

Действителен: с 27.06.2023 по 19.09.2024

ПОЛНОЕ НАИМЕНОВАНИЕ ДОЛЖНОСТИ

инициалы, фамилия

Здание

вид объекта недвижимости

Лист № 66 раздела 8

Всего листов раздела 8: 382


Всего разделов: 5

Всего листов выписки: 400

13.08.2024г. № КУВИ-001/2024-205213893

Кадастровый номер: 78:32:0001088:1815

Номер этажа (этажей): 2



Масштаб 1

ДОКУМЕНТ ПОДПИСАН  
ЭЛЕКТРОННОЙ ПОДПИСЬЮ

Сертификат: 00ВВ056В7401СВ38D2В3576АСDС8425108

Владелец: ФЕДЕРАЛЬНАЯ СЛУЖБА ГОСУДАРСТВЕННОЙ  
РЕГИСТРАЦИИ, КАДАСТРА И КАРТОГРАФИИ  
Действителен: с 27.06.2023 по 19.09.2024

ПОЛНОЕ НАИМЕНОВАНИЕ ДОЛЖНОСТИ

инициалы, фамилия

Здание

вид объекта недвижимости

Лист № 67 раздела 8

Всего листов раздела 8: 382

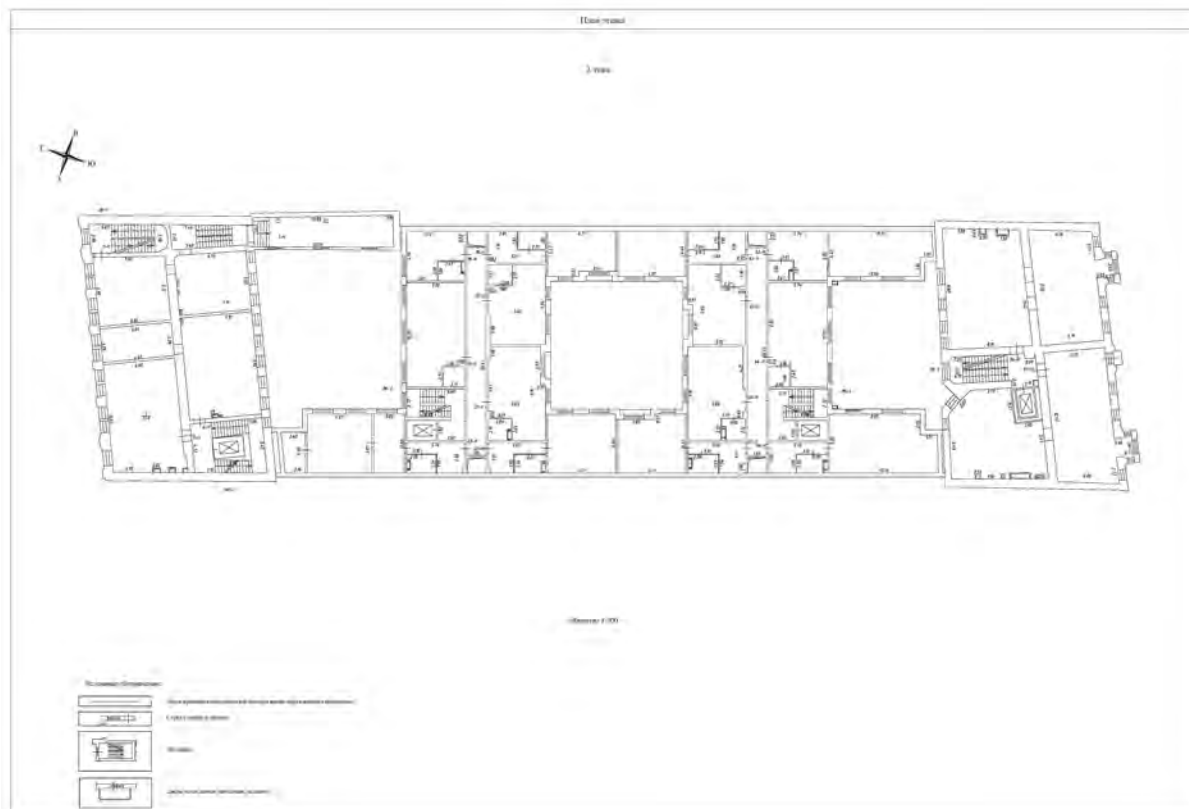
Всего разделов: 5

Всего листов выписки: 400

13.08.2024г. № КУВИ-001/2024-205213893

Кадастровый номер: 78:32:0001088:1815

Номер этажа (этажей): 2



Масштаб 1



ДОКУМЕНТ ПОДПИСАН  
ЭЛЕКТРОННОЙ ПОДПИСЬЮ

Сертификат: 00ВВ056В7401СВ38D2В3576АСDC8425108

Владелец: ФЕДЕРАЛЬНАЯ СЛУЖБА ГОСУДАРСТВЕННОЙ

РЕГИСТРАЦИИ, КАДАСТРА И КАРТОГРАФИИ

Действителен: с 27.06.2023 по 19.09.2024

ПОЛНОЕ НАИМЕНОВАНИЕ ДОЛЖНОСТИ

инициалы, фамилия

Здание

вид объекта недвижимости

Лист № 68 раздела 8

Всего листов раздела 8: 382

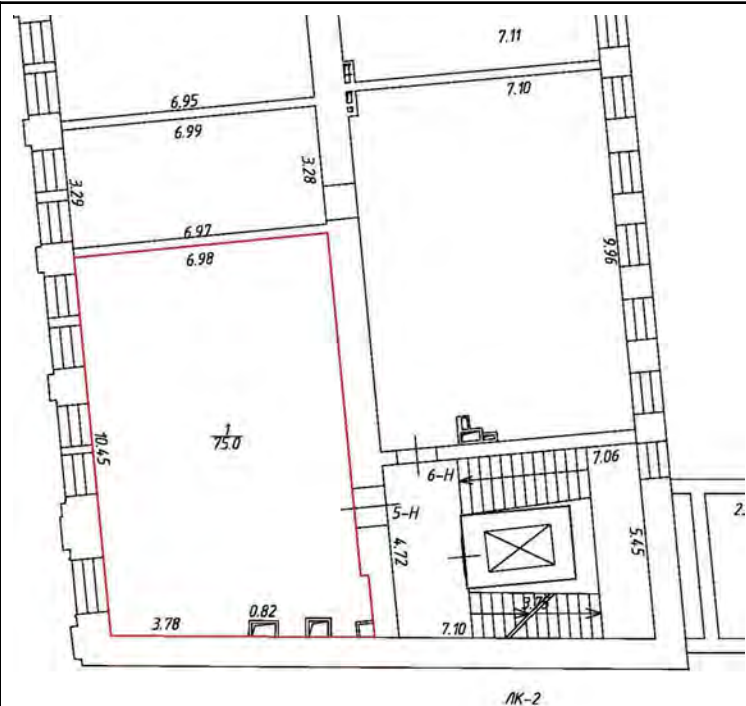
Всего разделов: 5

Всего листов выписки: 400

13.08.2024г. № КУВИ-001/2024-205213893

Кадастровый номер: 78:32:0001088:1815

Номер этажа (этажей): 2



Масштаб 1

ДОКУМЕНТ ПОДПИСАН  
ЭЛЕКТРОННОЙ ПОДПИСЬЮ

Сертификат: 00ВВ056В7401СВ38D2В3576АСDC8425108

Владелец: ФЕДЕРАЛЬНАЯ СЛУЖБА ГОСУДАРСТВЕННОЙ

РЕГИСТРАЦИИ, КАДАСТРА И КАРТОГРАФИИ

Действителен: с 27.06.2023 по 19.09.2024

ПОЛНОЕ НАИМЕНОВАНИЕ ДОЛЖНОСТИ

инициалы, фамилия

Здание

вид объекта недвижимости

Лист № 69 раздела 8

Всего листов раздела 8: 382

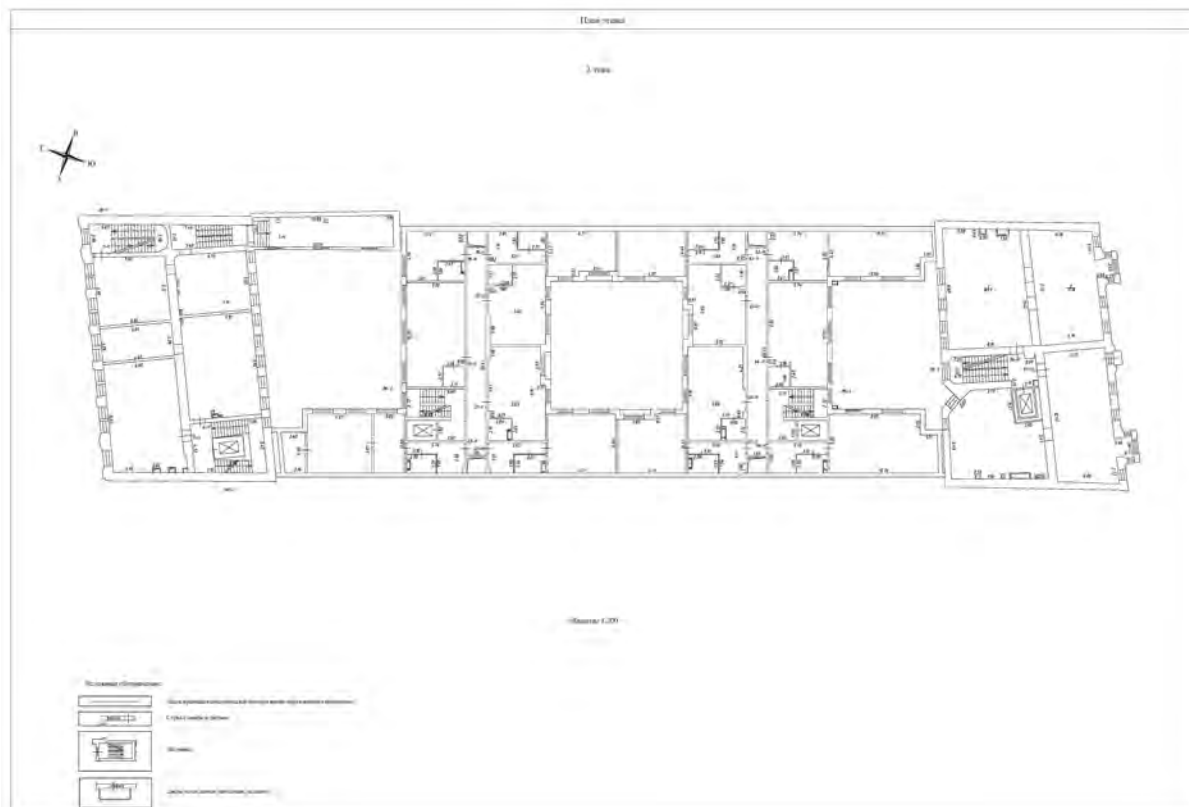
Всего разделов: 5

Всего листов выписки: 400

13.08.2024г. № КУВИ-001/2024-205213893

Кадастровый номер: 78:32:0001088:1815

Номер этажа (этажей): 2



Масштаб 1



ДОКУМЕНТ ПОДПИСАН  
ЭЛЕКТРОННОЙ ПОДПИСЬЮ

Сертификат: 00ВВ056В7401СВ38D2В3576АСDC8425108

Владелец: ФЕДЕРАЛЬНАЯ СЛУЖБА ГОСУДАРСТВЕННОЙ

РЕГИСТРАЦИИ, КАДАСТРА И КАРТОГРАФИИ

Действителен: с 27.06.2023 по 19.09.2024

ПОЛНОЕ НАИМЕНОВАНИЕ ДОЛЖНОСТИ

инициалы, фамилия

Здание

вид объекта недвижимости

Лист № 70 раздела 8

Всего листов раздела 8: 382

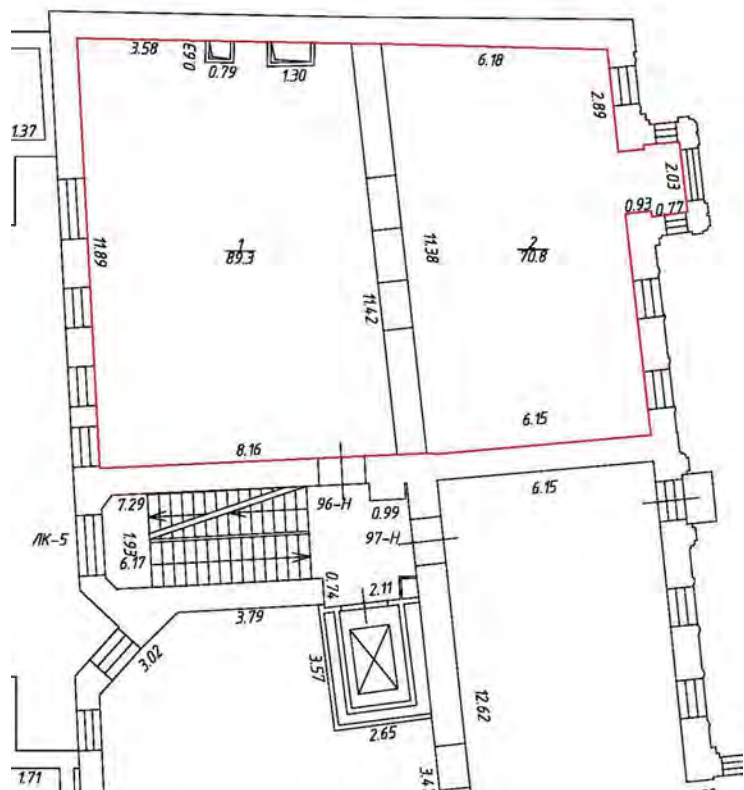
Всего разделов: 5

Всего листов выписки: 400

13.08.2024г. № КУВИ-001/2024-205213893

Кадастровый номер: 78:32:0001088:1815

Номер этажа (этажей): 2



Масштаб 1



ДОКУМЕНТ ПОДПИСАН  
ЭЛЕКТРОННОЙ ПОДПИСЬЮ

Сертификат: 00BV056V7401CB38D2B3576ACDC8425108

Владелец: ФЕДЕРАЛЬНАЯ СЛУЖБА ГОСУДАРСТВЕННОЙ

РЕГИСТРАЦИИ, КАДАСТРА И КАРТОГРАФИИ

Действителен: с 27.06.2023 по 19.09.2024

полное наименование должности

инициалы, фамилия

Здание

вид объекта недвижимости

Лист № 71 раздела 8

Всего листов раздела 8: 382

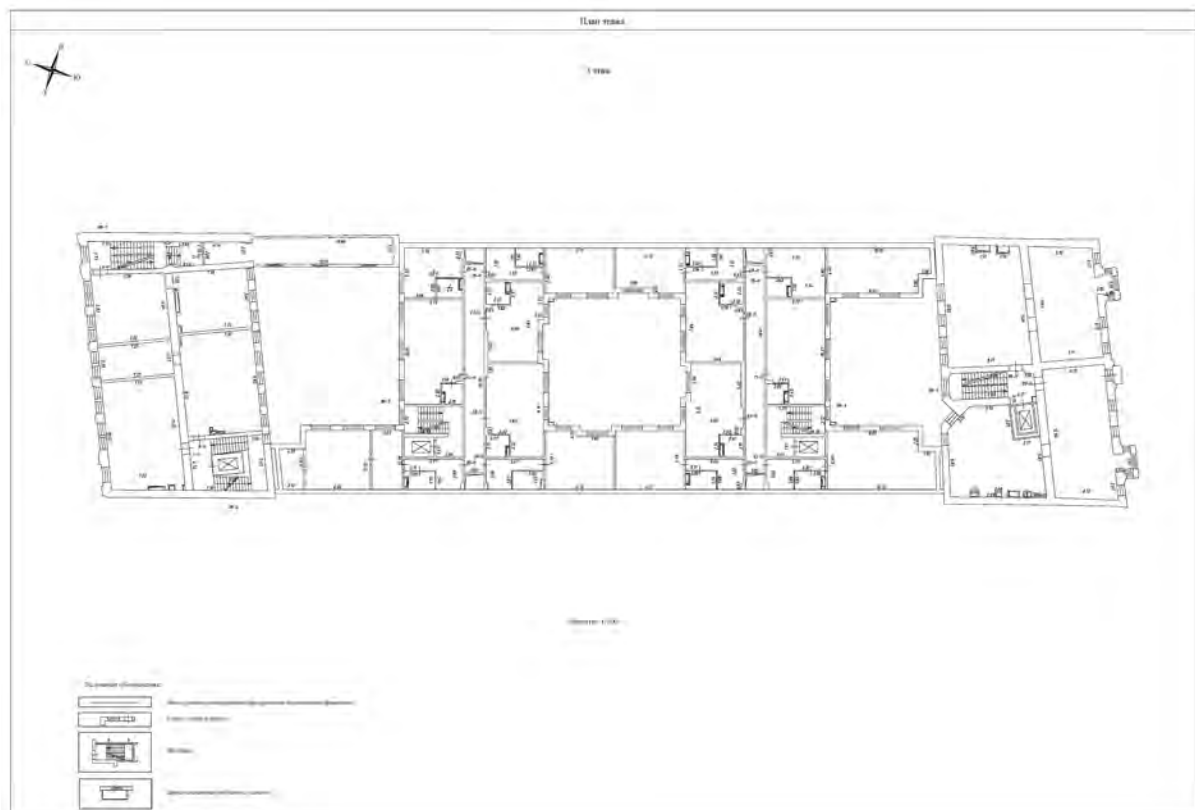
Всего разделов: 5

Всего листов выписки: 400

13.08.2024г. № КУВИ-001/2024-205213893

Кадастровый номер: 78:32:0001088:1815

Номер этажа (этажей): 3



Масштаб 1



ДОКУМЕНТ ПОДПИСАН  
ЭЛЕКТРОННОЙ ПОДПИСЬЮ

Сертификат: 00ВВ056В7401СВ38D2В3576АСDC8425108

Владелец: ФЕДЕРАЛЬНАЯ СЛУЖБА ГОСУДАРСТВЕННОЙ

РЕГИСТРАЦИИ, КАДАСТРА И КАРТОГРАФИИ

Действителен: с 27.06.2023 по 19.09.2024

ПОЛНОЕ НАИМЕНОВАНИЕ ДОЛЖНОСТИ

инициалы, фамилия

Здание

вид объекта недвижимости

Лист № 72 раздела 8

Всего листов раздела 8: 382

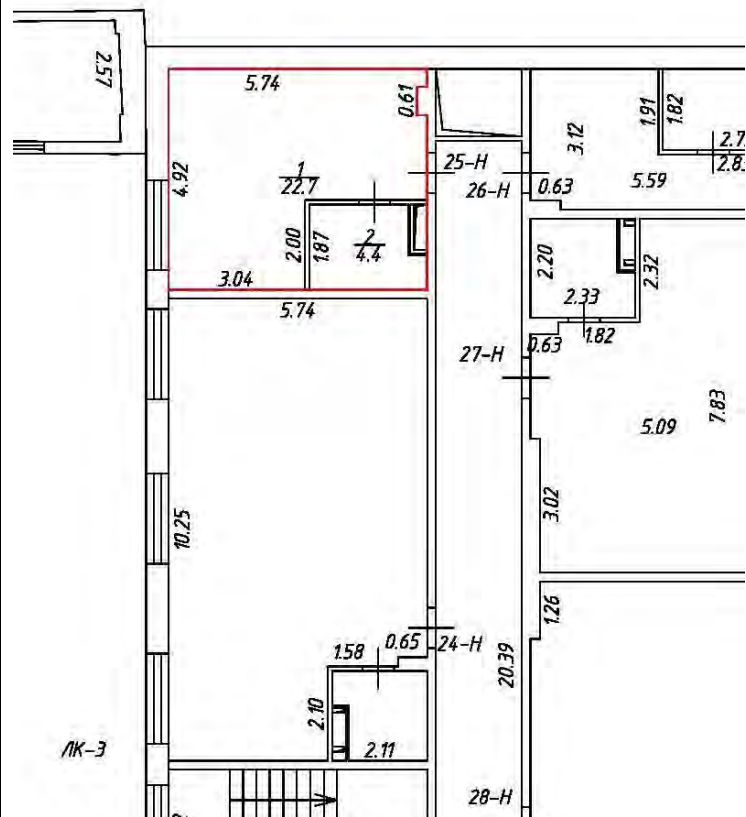
Всего разделов: 5

Всего листов выписки: 400

13.08.2024г. № КУВИ-001/2024-205213893

Кадастровый номер: 78:32:0001088:1815

Номер этажа (этажей): 3



Масштаб 1

ДОКУМЕНТ ПОДПИСАН  
ЭЛЕКТРОННОЙ ПОДПИСЬЮ

Сертификат: 00ВВ056В7401СВ38D2В3576АСDC8425108

Владелец: ФЕДЕРАЛЬНАЯ СЛУЖБА ГОСУДАРСТВЕННОЙ  
РЕГИСТРАЦИИ, КАДАСТРА И КАРТОГРАФИИ  
Действителен: с 27.06.2023 по 19.09.2024

полное наименование должности

инициалы, фамилия



Здание

вид объекта недвижимости

Лист № 73 раздела 8

Всего листов раздела 8: 382

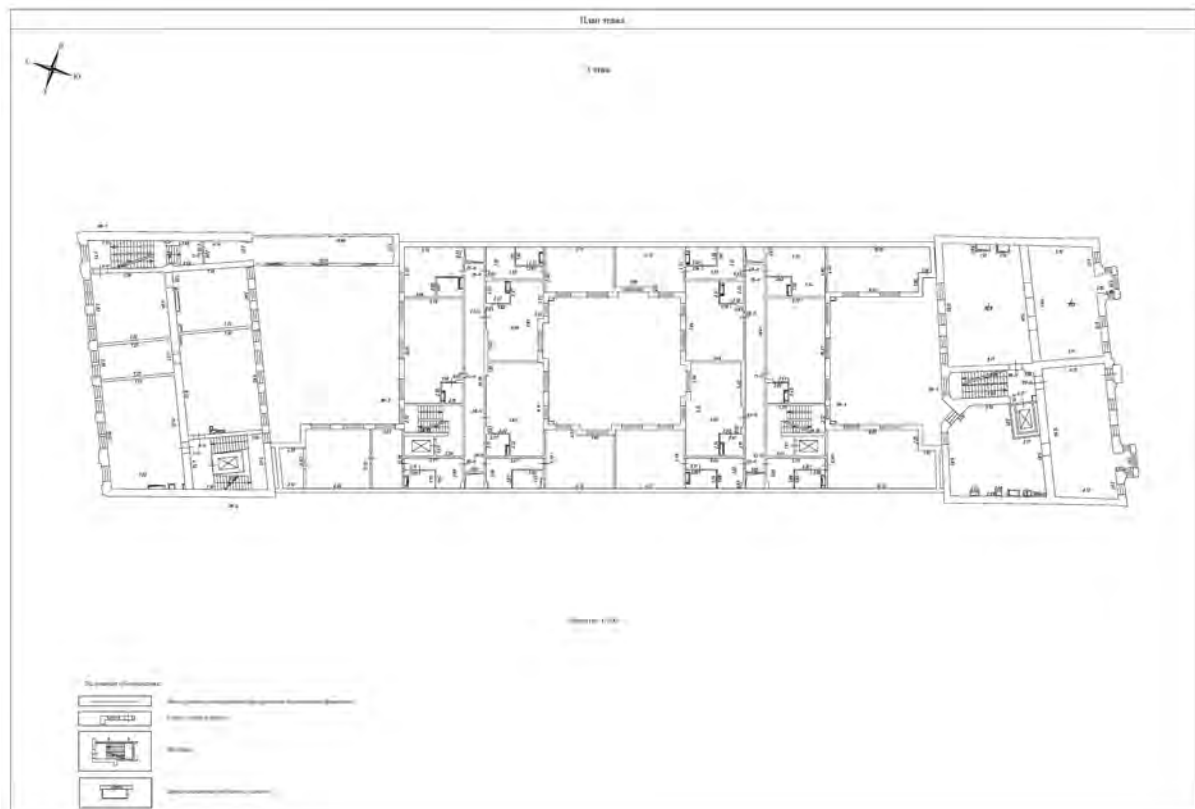
Всего разделов: 5

Всего листов выписки: 400

13.08.2024г. № КУВИ-001/2024-205213893

Кадастровый номер: 78:32:0001088:1815

Номер этажа (этажей): 3



Масштаб 1

ДОКУМЕНТ ПОДПИСАН  
ЭЛЕКТРОННОЙ ПОДПИСЬЮ

Сертификат: 00ВВ056В7401СВ38D2В3576АСDC8425108

Владелец: ФЕДЕРАЛЬНАЯ СЛУЖБА ГОСУДАРСТВЕННОЙ  
РЕГИСТРАЦИИ, КАДАСТРА И КАРТОГРАФИИ  
Действителен: с 27.06.2023 по 19.09.2024

ПОЛНОЕ НАИМЕНОВАНИЕ ДОЛЖНОСТИ

инициалы, фамилия

Здание

вид объекта недвижимости

Лист № 74 раздела 8

Всего листов раздела 8: 382

Всего разделов: 5

Всего листов выписки: 400

13.08.2024г. № КУВИ-001/2024-205213893

Кадастровый номер: 78:32:0001088:1815

Номер этажа (этажей): 3



Масштаб 1

ДОКУМЕНТ ПОДПИСАН  
ЭЛЕКТРОННОЙ ПОДПИСЬЮ

Сертификат: 00ВВ056В7401СВ38D2В3576АСDС8425108

Владелец: ФЕДЕРАЛЬНАЯ СЛУЖБА ГОСУДАРСТВЕННОЙ  
РЕГИСТРАЦИИ, КАДАСТРА И КАРТОГРАФИИ  
Действителен: с 27.06.2023 по 19.09.2024

ПОЛНОЕ НАИМЕНОВАНИЕ ДОЛЖНОСТИ

инициалы, фамилия

Здание

вид объекта недвижимости

Лист № 75 раздела 8

Всего листов раздела 8: 382

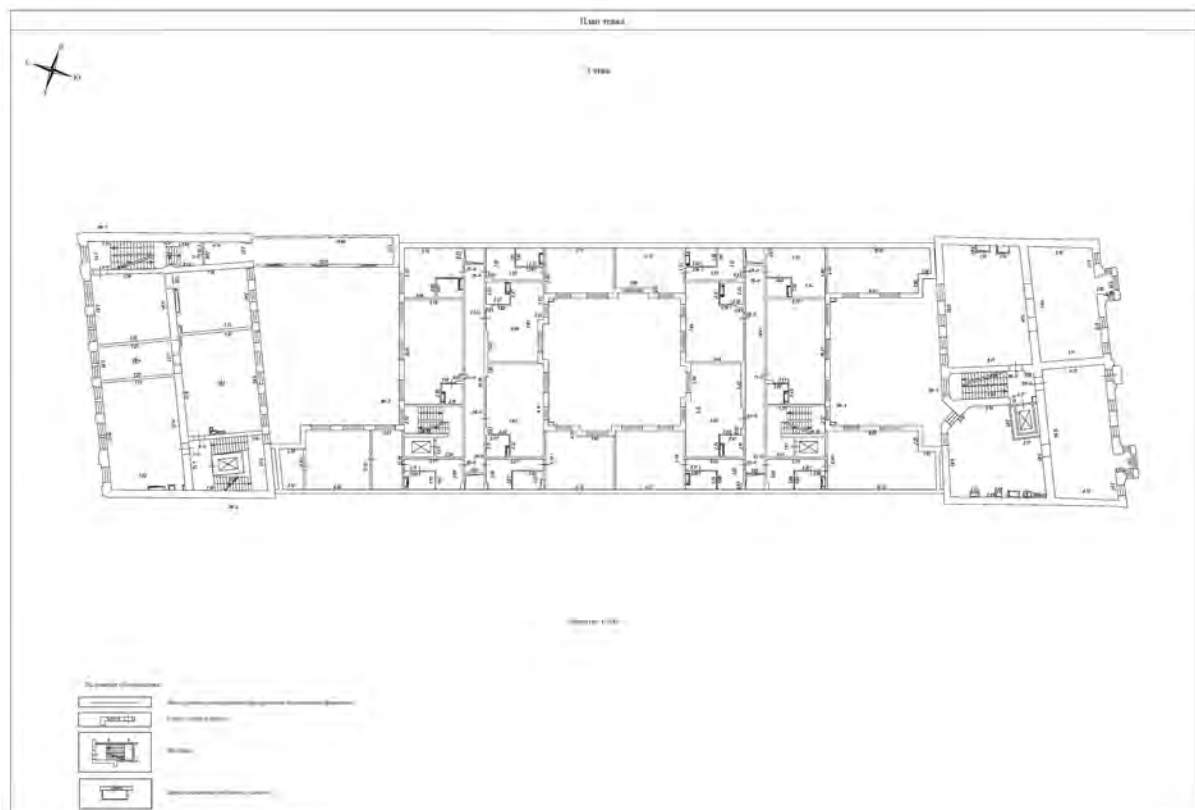
Всего разделов: 5

Всего листов выписки: 400

13.08.2024г. № КУВИ-001/2024-205213893

Кадастровый номер: 78:32:0001088:1815

Номер этажа (этажей): 3



Масштаб 1



ДОКУМЕНТ ПОДПИСАН  
ЭЛЕКТРОННОЙ ПОДПИСЬЮ

Сертификат: 00ВВ056В7401СВ38D2В3576АСDC8425108

Владелец: ФЕДЕРАЛЬНАЯ СЛУЖБА ГОСУДАРСТВЕННОЙ

РЕГИСТРАЦИИ, КАДАСТРА И КАРТОГРАФИИ

Действителен: с 27.06.2023 по 19.09.2024

ПОЛНОЕ НАИМЕНОВАНИЕ ДОЛЖНОСТИ

инициалы, фамилия

Здание

вид объекта недвижимости

Лист № 76 раздела 8

Всего листов раздела 8: 382

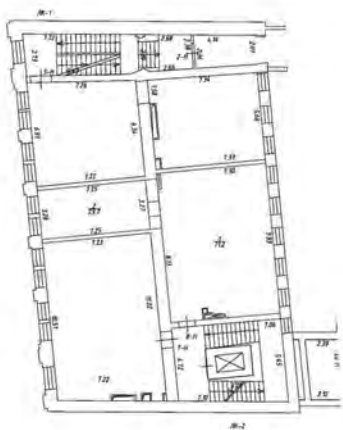
Всего разделов: 5

Всего листов выписки: 400

13.08.2024г. № КУВИ-001/2024-205213893

Кадастровый номер: 78:32:0001088:1815

Номер этажа (этажей): 3



Масштаб 1

ДОКУМЕНТ ПОДПИСАН  
ЭЛЕКТРОННОЙ ПОДПИСЬЮ

Сертификат: 00ВВ056В7401СВ38D2В3576АСDC8425108

Владелец: ФЕДЕРАЛЬНАЯ СЛУЖБА ГОСУДАРСТВЕННОЙ

РЕГИСТРАЦИИ, КАДАСТРА И КАРТОГРАФИИ

Действителен: с 27.06.2023 по 19.09.2024

ПОЛНОЕ НАИМЕНОВАНИЕ ДОЛЖНОСТИ

инициалы, фамилия

Здание

вид объекта недвижимости

Лист № 77 раздела 8

Всего листов раздела 8: 382

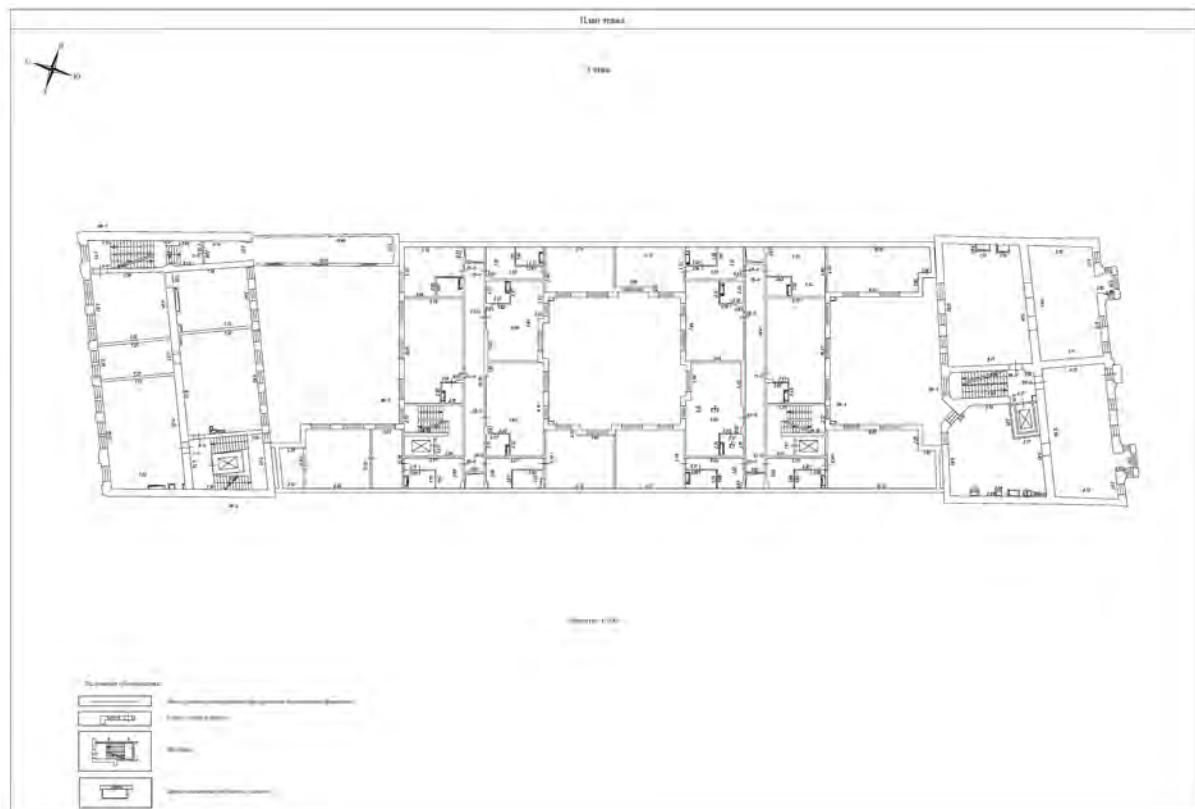
Всего разделов: 5

Всего листов выписки: 400

13.08.2024г. № КУВИ-001/2024-205213893

Кадастровый номер: 78:32:0001088:1815

Номер этажа (этажей): 3



Масштаб 1

ДОКУМЕНТ ПОДПИСАН  
ЭЛЕКТРОННОЙ ПОДПИСЬЮ

Сертификат: 00ВВ056В7401СВ38D2В3576АСDC8425108

Владелец: ФЕДЕРАЛЬНАЯ СЛУЖБА ГОСУДАРСТВЕННОЙ

РЕГИСТРАЦИИ, КАДАСТРА И КАРТОГРАФИИ

Действителен: с 27.06.2023 по 19.09.2024

ПОЛНОЕ НАИМЕНОВАНИЕ ДОЛЖНОСТИ

инициалы, фамилия

Здание

вид объекта недвижимости

Лист № 78 раздела 8

Всего листов раздела 8: 382

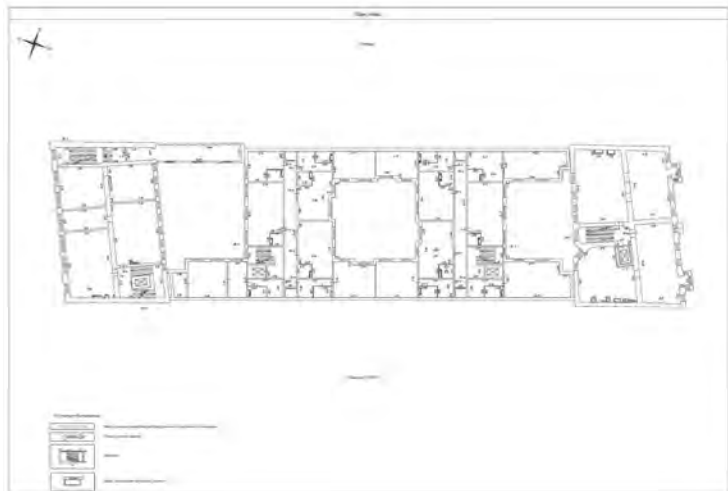
Всего разделов: 5

Всего листов выписки: 400

13.08.2024г. № КУВИ-001/2024-205213893

Кадастровый номер: 78:32:0001088:1815

Номер этажа (этажей): 3



Масштаб 1

ДОКУМЕНТ ПОДПИСАН  
ЭЛЕКТРОННОЙ ПОДПИСЬЮ

Сертификат: 00ВВ056В7401СВ38D2В3576АСDC8425108

Владелец: ФЕДЕРАЛЬНАЯ СЛУЖБА ГОСУДАРСТВЕННОЙ  
РЕГИСТРАЦИИ, КАДАСТРА И КАРТОГРАФИИ  
Действителен: с 27.06.2023 по 19.09.2024

ПОЛНОЕ НАИМЕНОВАНИЕ ДОЛЖНОСТИ

инициалы, фамилия

Здание

вид объекта недвижимости

Лист № 79 раздела 8

Всего листов раздела 8: 382

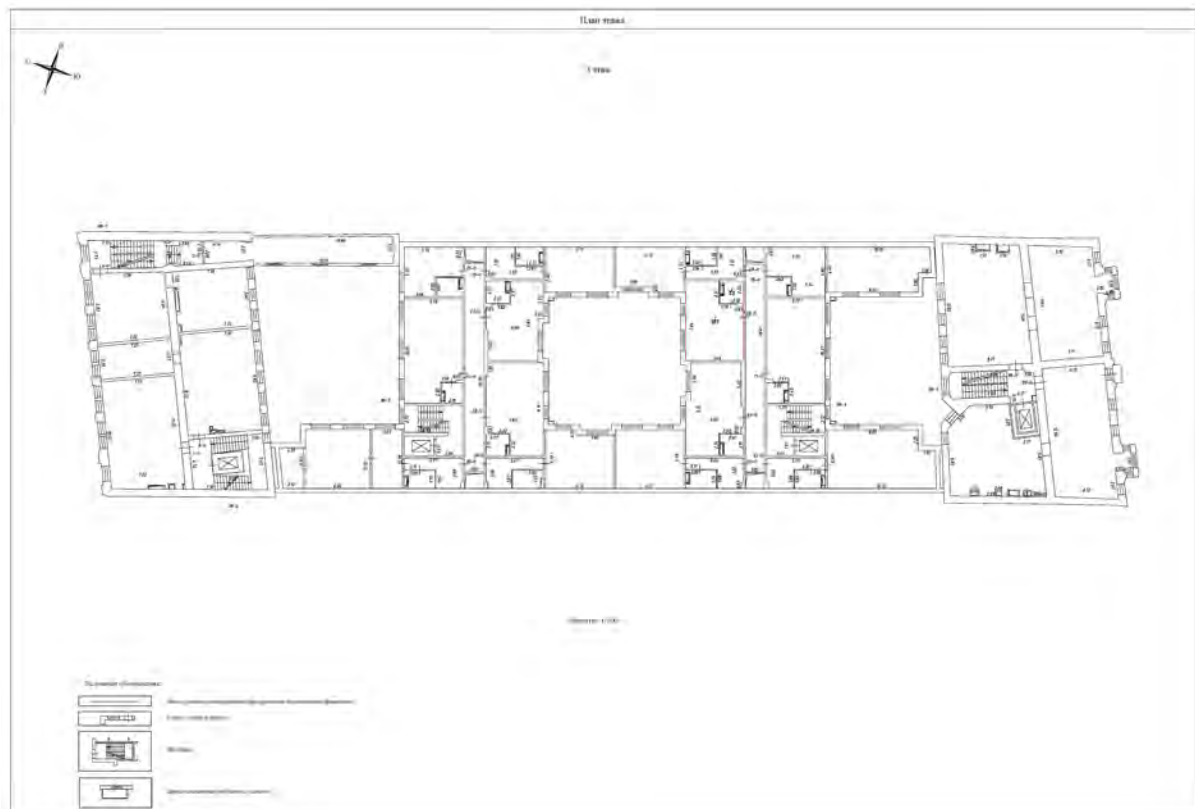
Всего разделов: 5

Всего листов выписки: 400

13.08.2024г. № КУВИ-001/2024-205213893

Кадастровый номер: 78:32:0001088:1815

Номер этажа (этажей): 3



Масштаб 1

ДОКУМЕНТ ПОДПИСАН  
ЭЛЕКТРОННОЙ ПОДПИСЬЮ

Сертификат: 00ВВ056В7401СВ38D2В3576АСDC8425108

Владелец: ФЕДЕРАЛЬНАЯ СЛУЖБА ГОСУДАРСТВЕННОЙ  
РЕГИСТРАЦИИ, КАДАСТРА И КАРТОГРАФИИ  
Действителен: с 27.06.2023 по 19.09.2024

ПОЛНОЕ НАИМЕНОВАНИЕ ДОЛЖНОСТИ

инициалы, фамилия

Здание

вид объекта недвижимости

Лист № 80 раздела 8

Всего листов раздела 8: 382

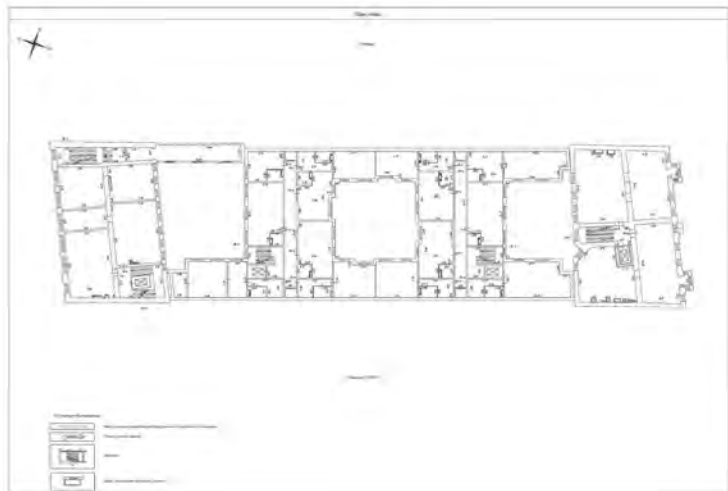
Всего разделов: 5

Всего листов выписки: 400

13.08.2024г. № КУВИ-001/2024-205213893

Кадастровый номер: 78:32:0001088:1815

Номер этажа (этажей): 3



Масштаб 1

ДОКУМЕНТ ПОДПИСАН  
ЭЛЕКТРОННОЙ ПОДПИСЬЮ

Сертификат: 00ВВ056В7401СВ38D2В3576АСDС8425108

Владелец: ФЕДЕРАЛЬНАЯ СЛУЖБА ГОСУДАРСТВЕННОЙ  
РЕГИСТРАЦИИ, КАДАСТРА И КАРТОГРАФИИ  
Действителен: с 27.06.2023 по 19.09.2024

ПОЛНОЕ НАИМЕНОВАНИЕ ДОЛЖНОСТИ

инициалы, фамилия



Здание

вид объекта недвижимости

Лист № 81 раздела 8

Всего листов раздела 8: 382

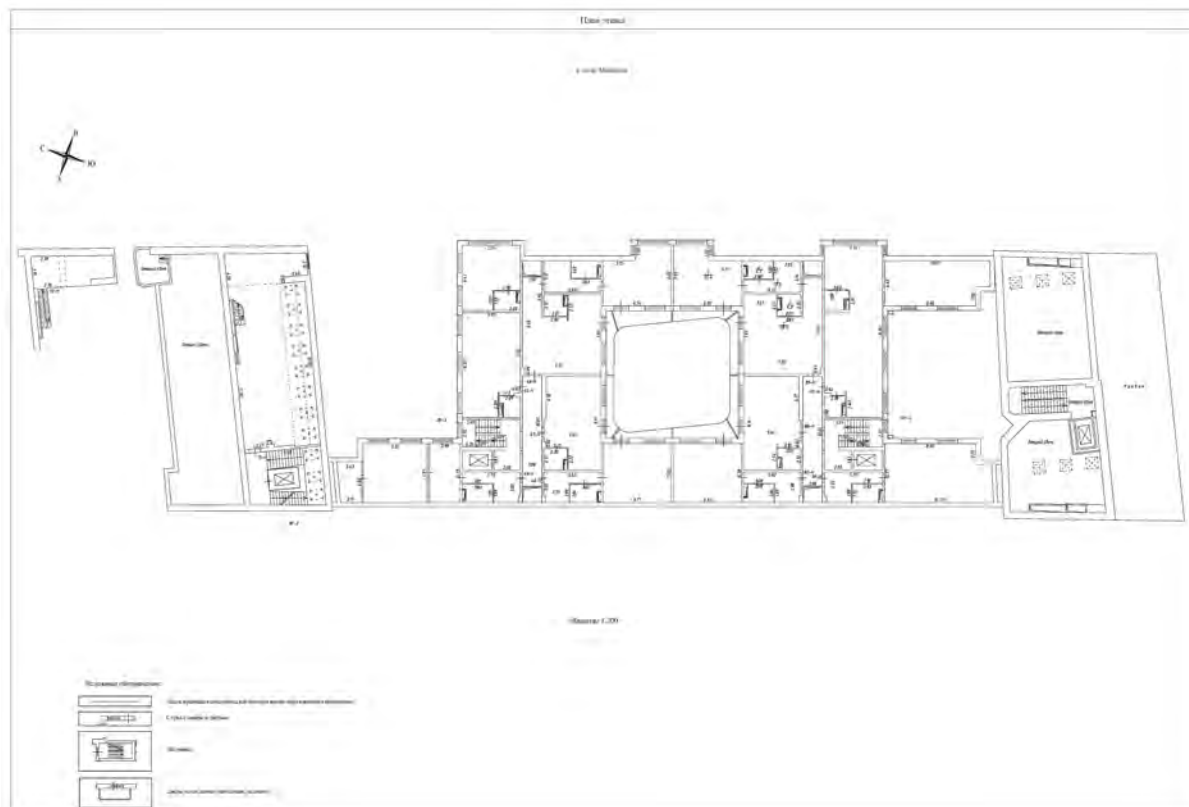
Всего разделов: 5

Всего листов выписки: 400

13.08.2024г. № КУВИ-001/2024-205213893

Кадастровый номер: 78:32:0001088:1815

Номер этажа (этажей): 6



Масштаб 1



ДОКУМЕНТ ПОДПИСАН  
ЭЛЕКТРОННОЙ ПОДПИСЬЮ

Сертификат: 00ВВ056В7401СВ38D2В3576АСDC8425108

Владелец: ФЕДЕРАЛЬНАЯ СЛУЖБА ГОСУДАРСТВЕННОЙ

РЕГИСТРАЦИИ, КАДАСТРА И КАРТОГРАФИИ

Действителен: с 27.06.2023 по 19.09.2024

ПОЛНОЕ НАИМЕНОВАНИЕ ДОЛЖНОСТИ

инициалы, фамилия

Здание

вид объекта недвижимости

Лист № 82 раздела 8

Всего листов раздела 8: 382

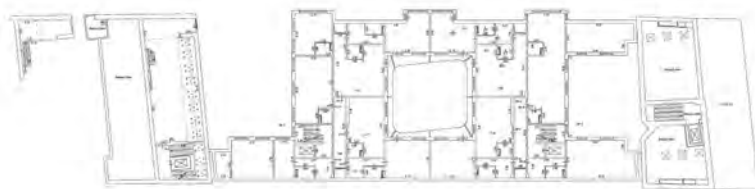
Всего разделов: 5

Всего листов выписки: 400

13.08.2024г. № КУВИ-001/2024-205213893

Кадастровый номер: 78:32:0001088:1815

Номер этажа (этажей): 6



Масштаб 1

ДОКУМЕНТ ПОДПИСАН  
ЭЛЕКТРОННОЙ ПОДПИСЬЮ

Сертификат: 00ВВ056В7401СВ38D2В3576АСDC8425108

Владелец: ФЕДЕРАЛЬНАЯ СЛУЖБА ГОСУДАРСТВЕННОЙ  
РЕГИСТРАЦИИ, КАДАСТРА И КАРТОГРАФИИ  
Действителен: с 27.06.2023 по 19.09.2024

ПОЛНОЕ НАИМЕНОВАНИЕ ДОЛЖНОСТИ

инициалы, фамилия

Здание

вид объекта недвижимости

Лист № 83 раздела 8

Всего листов раздела 8: 382

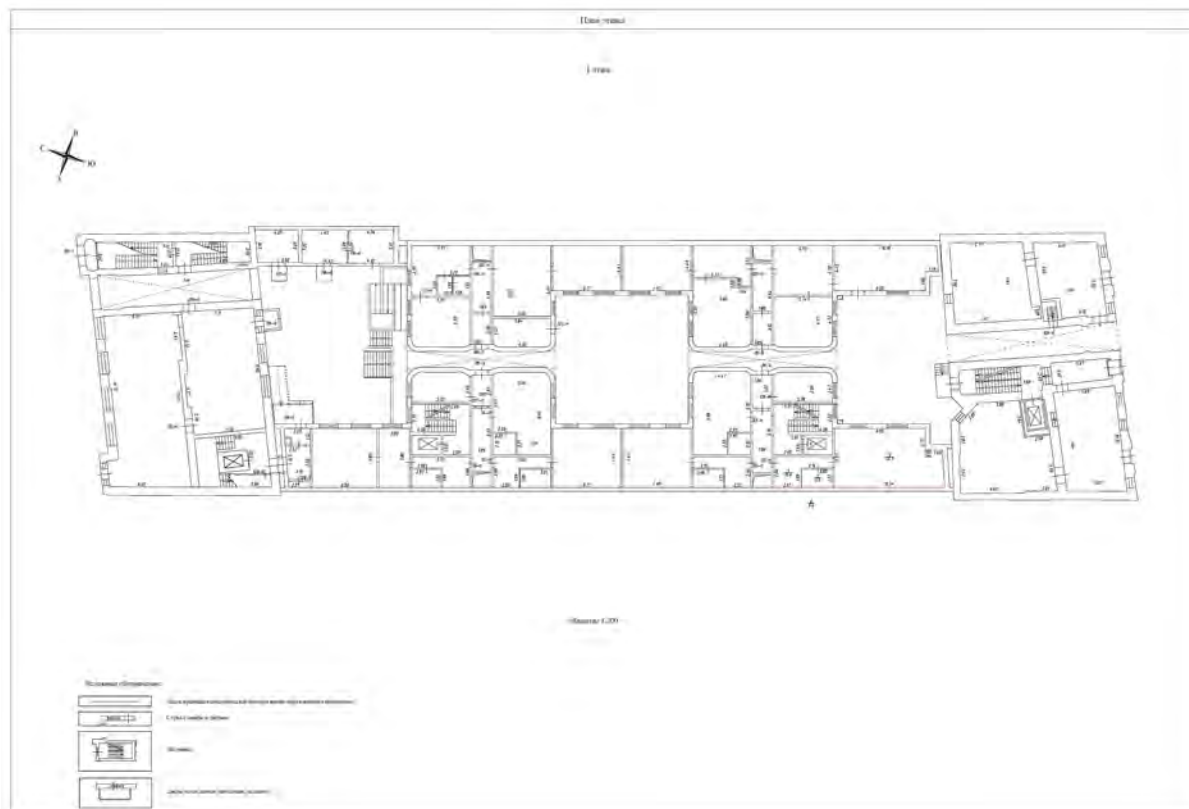
Всего разделов: 5

Всего листов выписки: 400

13.08.2024г. № КУВИ-001/2024-205213893

Кадастровый номер: 78:32:0001088:1815

Номер этажа (этажей): 1



Масштаб 1

ДОКУМЕНТ ПОДПИСАН  
ЭЛЕКТРОННОЙ ПОДПИСЬЮ

Сертификат: 00ВВ056В7401СВ38D2В3576АСDC8425108

Владелец: ФЕДЕРАЛЬНАЯ СЛУЖБА ГОСУДАРСТВЕННОЙ

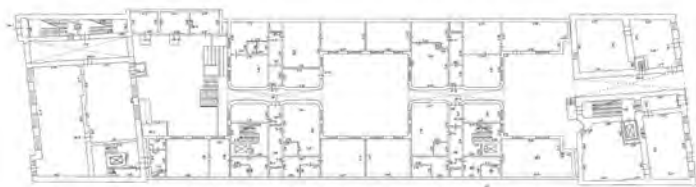
РЕГИСТРАЦИИ, КАДАСТРА И КАРТОГРАФИИ

Действителен: с 27.06.2023 по 19.09.2024

ПОЛНОЕ НАИМЕНОВАНИЕ ДОЛЖНОСТИ

ИНИЦИАЛЫ, ФАМИЛИЯ

Здание			
вид объекта недвижимости			
Лист № 84 раздела 8	Всего листов раздела 8: 382	Всего разделов: 5	Всего листов выписки: 400
13.08.2024г. № КУВИ-001/2024-205213893			
Кадастровый номер: 78:32:0001088:1815		Номер этажа (этажей): 1	



Масштаб 1

полное наименование должности	 ДОКУМЕНТ ПОДПИСАН ЭЛЕКТРОННОЙ ПОДПИСЬЮ	инициалы, фамилия
	Сертификат: 00ВВ056В7401СВ38D2В3576АСDC8425108 Владелец: ФЕДЕРАЛЬНАЯ СЛУЖБА ГОСУДАРСТВЕННОЙ РЕГИСТРАЦИИ, КАДАСТРА И КАРТОГРАФИИ Действителен: с 27.06.2023 по 19.09.2024	

Здание

вид объекта недвижимости

Лист № 85 раздела 8

Всего листов раздела 8: 382

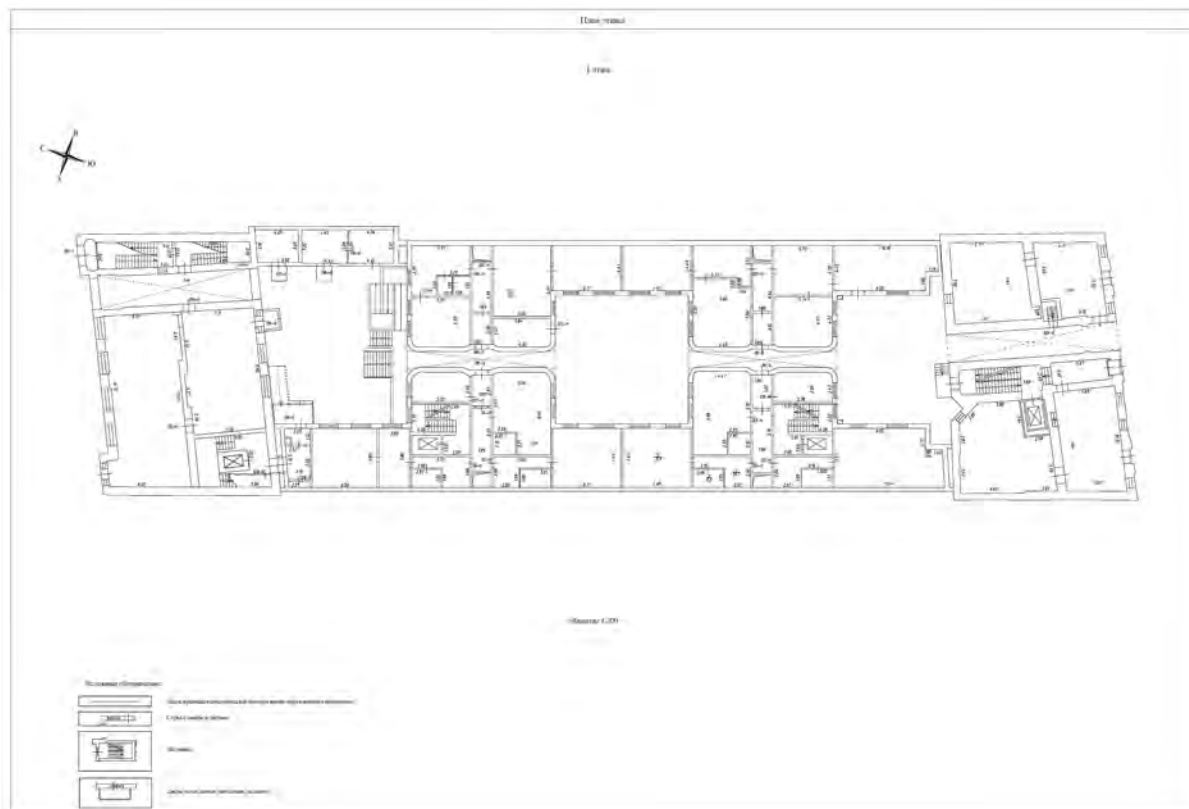
Всего разделов: 5

Всего листов выписки: 400

13.08.2024г. № КУВИ-001/2024-205213893

Кадастровый номер: 78:32:0001088:1815

Номер этажа (этажей): 1



Масштаб 1

ДОКУМЕНТ ПОДПИСАН  
ЭЛЕКТРОННОЙ ПОДПИСЬЮ

Сертификат: 00ВВ056В7401СВ38D2В3576АСDC8425108

Владелец: ФЕДЕРАЛЬНАЯ СЛУЖБА ГОСУДАРСТВЕННОЙ

РЕГИСТРАЦИИ, КАДАСТРА И КАРТОГРАФИИ

Действителен: с 27.06.2023 по 19.09.2024

ПОЛНОЕ НАИМЕНОВАНИЕ ДОЛЖНОСТИ

инициалы, фамилия

Здание

вид объекта недвижимости

Лист № 86 раздела 8

Всего листов раздела 8: 382

Всего разделов: 5

Всего листов выписки: 400

13.08.2024г. № КУВИ-001/2024-205213893

Кадастровый номер: 78:32:0001088:1815

Номер этажа (этажей): 1



Масштаб 1

ДОКУМЕНТ ПОДПИСАН  
ЭЛЕКТРОННОЙ ПОДПИСЬЮ

Сертификат: 00ВВ056В7401СВ38D2В3576АСDС8425108

Владелец: ФЕДЕРАЛЬНАЯ СЛУЖБА ГОСУДАРСТВЕННОЙ

РЕГИСТРАЦИИ, КАДАСТРА И КАРТОГРАФИИ

Действителен: с 27.06.2023 по 19.09.2024

ПОЛНОЕ НАИМЕНОВАНИЕ ДОЛЖНОСТИ

инициалы, фамилия

Здание

вид объекта недвижимости

Лист № 87 раздела 8

Всего листов раздела 8: 382

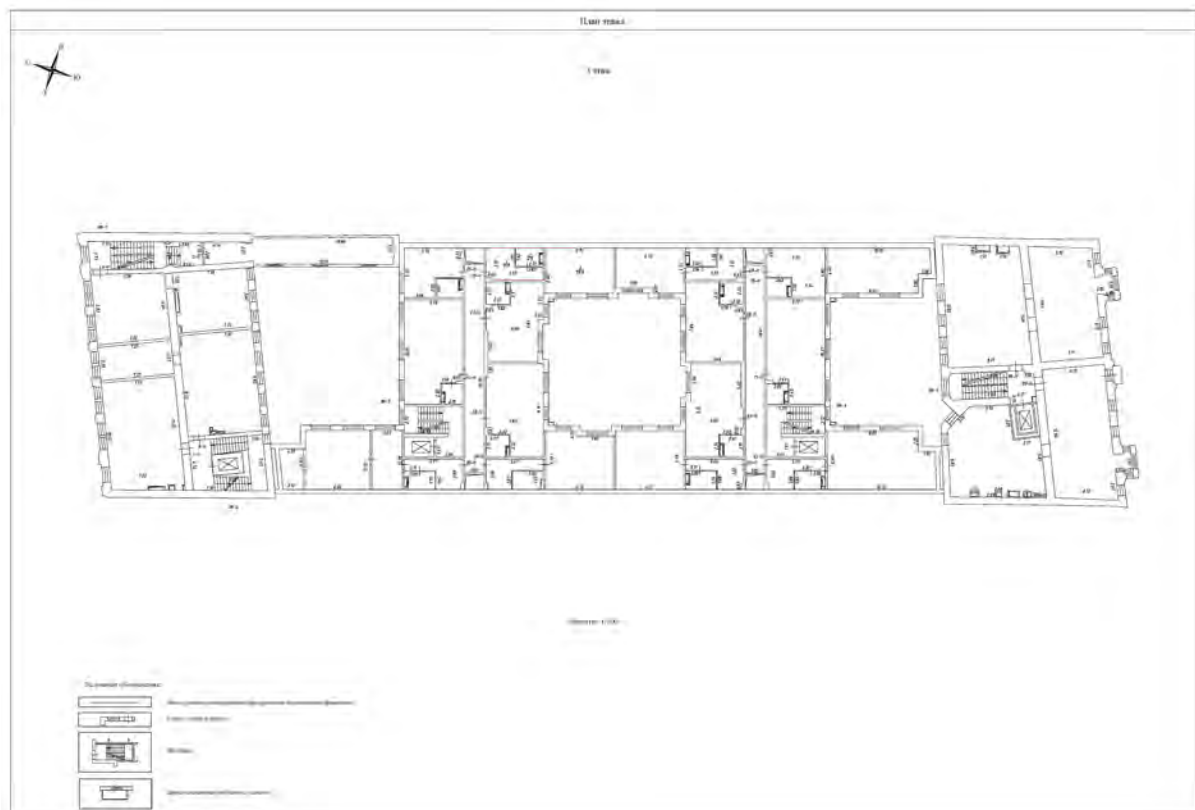
Всего разделов: 5

Всего листов выписки: 400

13.08.2024г. № КУВИ-001/2024-205213893

Кадастровый номер: 78:32:0001088:1815

Номер этажа (этажей): 3



Масштаб 1



ДОКУМЕНТ ПОДПИСАН  
ЭЛЕКТРОННОЙ ПОДПИСЬЮ

Сертификат: 00ВВ056В7401СВ38D2В3576АСDC8425108

Владелец: ФЕДЕРАЛЬНАЯ СЛУЖБА ГОСУДАРСТВЕННОЙ  
РЕГИСТРАЦИИ, КАДАСТРА И КАРТОГРАФИИ  
Действителен: с 27.06.2023 по 19.09.2024

ПОЛНОЕ НАИМЕНОВАНИЕ ДОЛЖНОСТИ

инициалы, фамилия

Здание

вид объекта недвижимости

Лист № 88 раздела 8

Всего листов раздела 8: 382

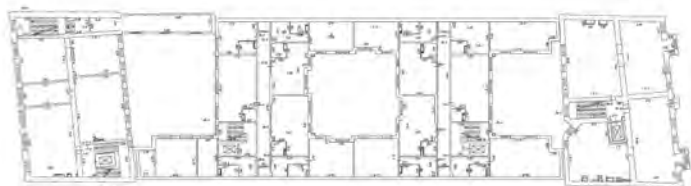
Всего разделов: 5

Всего листов выписки: 400

13.08.2024г. № КУВИ-001/2024-205213893

Кадастровый номер: 78:32:0001088:1815

Номер этажа (этажей): 3



Масштаб 1

ДОКУМЕНТ ПОДПИСАН  
ЭЛЕКТРОННОЙ ПОДПИСЬЮ

Сертификат: 00ВВ056В7401СВ38D2В3576АСDC8425108

Владелец: ФЕДЕРАЛЬНАЯ СЛУЖБА ГОСУДАРСТВЕННОЙ  
РЕГИСТРАЦИИ, КАДАСТРА И КАРТОГРАФИИ  
Действителен: с 27.06.2023 по 19.09.2024

ПОЛНОЕ НАИМЕНОВАНИЕ ДОЛЖНОСТИ

инициалы, фамилия



Здание

вид объекта недвижимости

Лист № 89 раздела 8

Всего листов раздела 8: 382

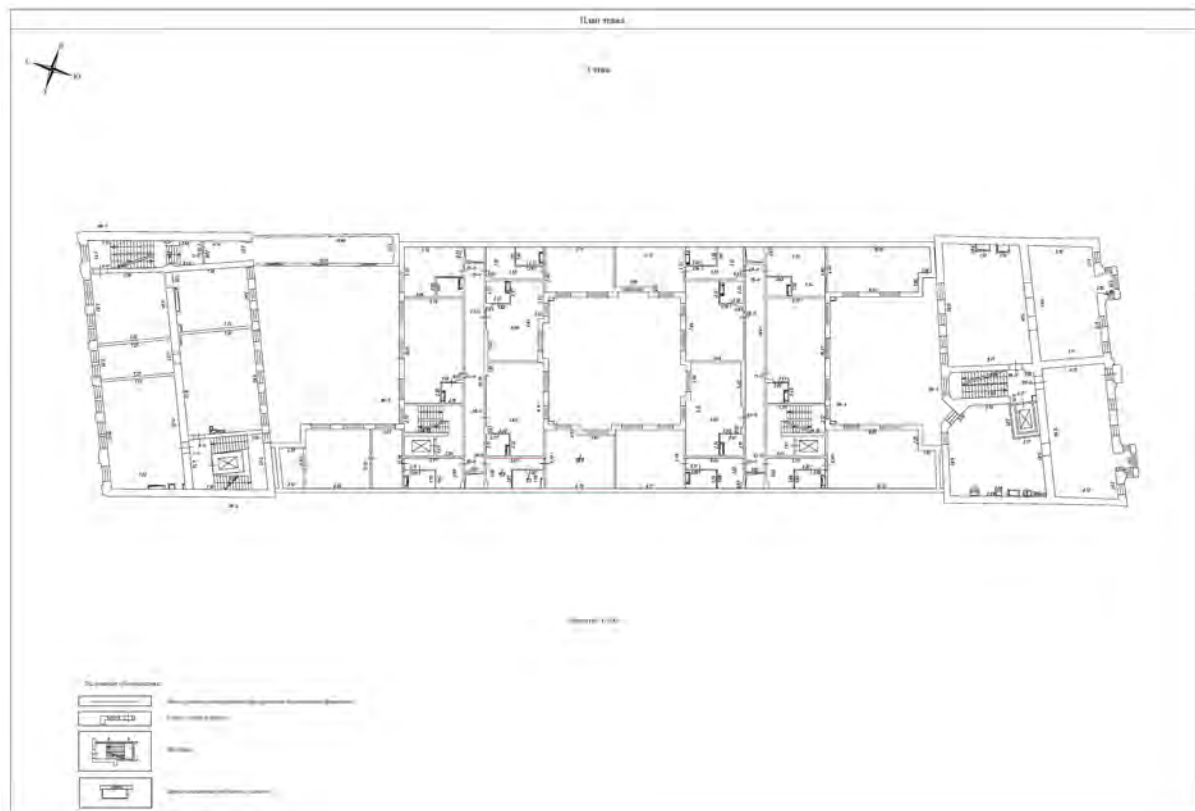
Всего разделов: 5

Всего листов выписки: 400

13.08.2024г. № КУВИ-001/2024-205213893

Кадастровый номер: 78:32:0001088:1815

Номер этажа (этажей): 3



Масштаб 1



ДОКУМЕНТ ПОДПИСАН  
ЭЛЕКТРОННОЙ ПОДПИСЬЮ

Сертификат: 00ВВ056В7401СВ38D2В3576АСDC8425108

Владелец: ФЕДЕРАЛЬНАЯ СЛУЖБА ГОСУДАРСТВЕННОЙ  
РЕГИСТРАЦИИ, КАДАСТРА И КАРТОГРАФИИ  
Действителен: с 27.06.2023 по 19.09.2024

ПОЛНОЕ НАИМЕНОВАНИЕ ДОЛЖНОСТИ

инициалы, фамилия

Здание

вид объекта недвижимости

Лист № 90 раздела 8

Всего листов раздела 8: 382

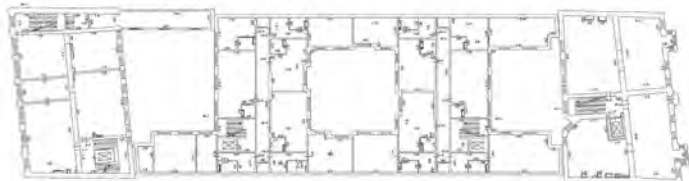
Всего разделов: 5

Всего листов выписки: 400

13.08.2024г. № КУВИ-001/2024-205213893

Кадастровый номер: 78:32:0001088:1815

Номер этажа (этажей): 3



Масштаб 1

ДОКУМЕНТ ПОДПИСАН  
ЭЛЕКТРОННОЙ ПОДПИСЬЮ

Сертификат: 00ВВ056В7401СВ38D2В3576АСDС8425108

Владелец: ФЕДЕРАЛЬНАЯ СЛУЖБА ГОСУДАРСТВЕННОЙ

РЕГИСТРАЦИИ, КАДАСТРА И КАРТОГРАФИИ

Действителен: с 27.06.2023 по 19.09.2024

ПОЛНОЕ НАИМЕНОВАНИЕ ДОЛЖНОСТИ

инициалы, фамилия

Здание

вид объекта недвижимости

Лист № 91 раздела 8

Всего листов раздела 8: 382

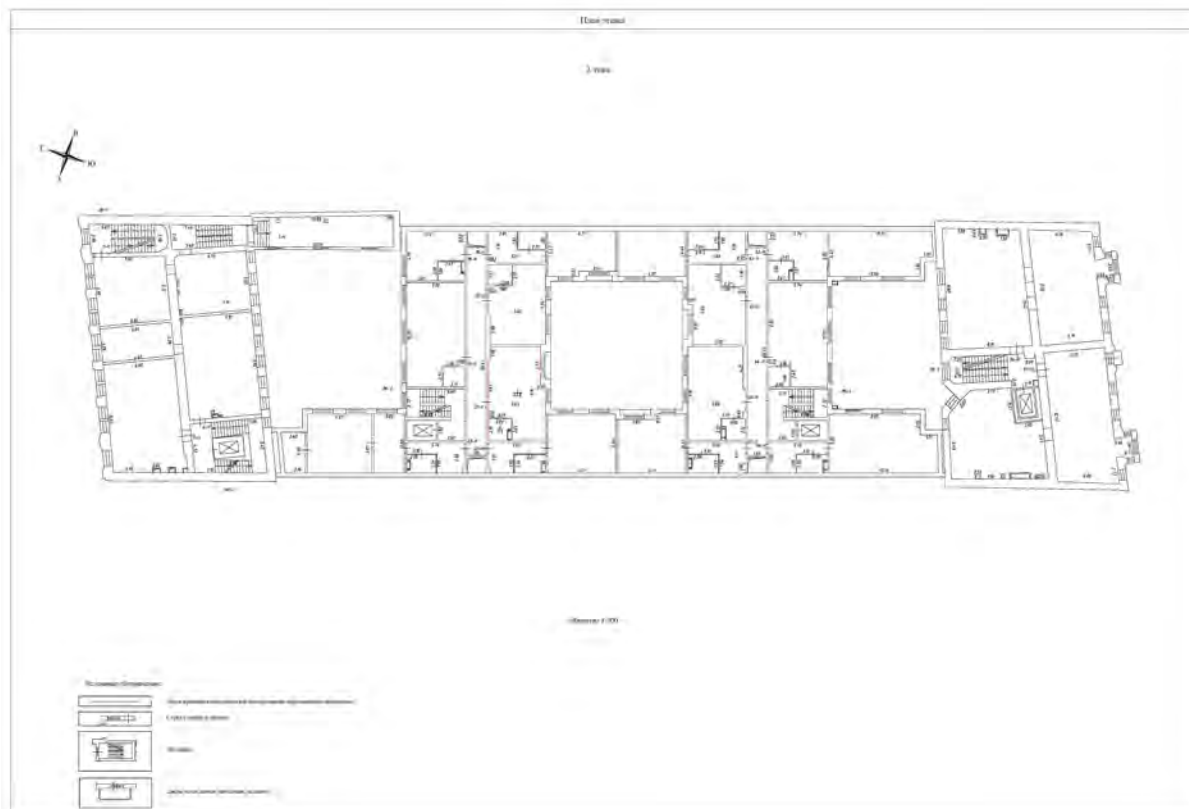
Всего разделов: 5

Всего листов выписки: 400

13.08.2024г. № КУВИ-001/2024-205213893

Кадастровый номер: 78:32:0001088:1815

Номер этажа (этажей): 2



Масштаб 1



ДОКУМЕНТ ПОДПИСАН  
ЭЛЕКТРОННОЙ ПОДПИСЬЮ

Сертификат: 00ВВ056В7401СВ38D2В3576АСDC8425108

Владелец: ФЕДЕРАЛЬНАЯ СЛУЖБА ГОСУДАРСТВЕННОЙ

РЕГИСТРАЦИИ, КАДАСТРА И КАРТОГРАФИИ

Действителен: с 27.06.2023 по 19.09.2024

ПОЛНОЕ НАИМЕНОВАНИЕ ДОЛЖНОСТИ

инициалы, фамилия

Здание

вид объекта недвижимости

Лист № 92 раздела 8

Всего листов раздела 8: 382

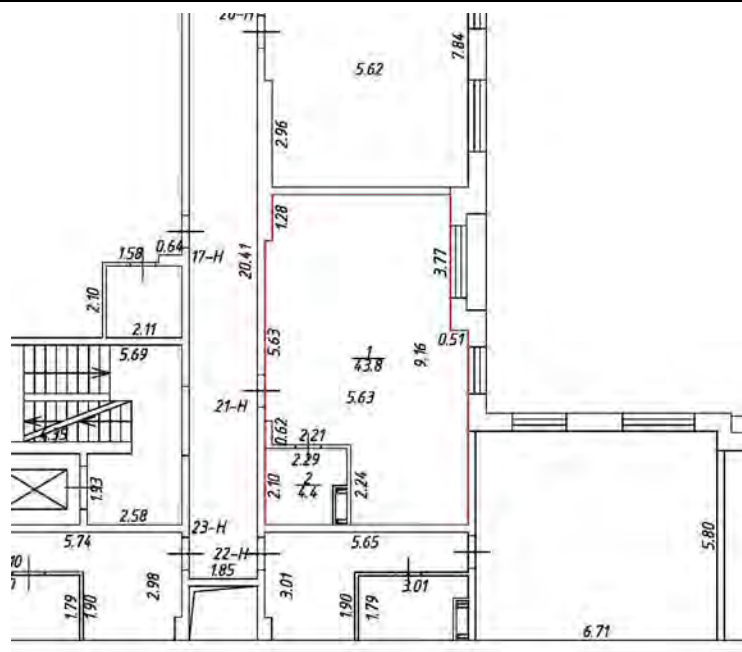
Всего разделов: 5

Всего листов выписки: 400

13.08.2024г. № КУВИ-001/2024-205213893

Кадастровый номер: 78:32:0001088:1815

Номер этажа (этажей): 2



Масштаб 1



ДОКУМЕНТ ПОДПИСАН  
ЭЛЕКТРОННОЙ ПОДПИСЬЮ

Сертификат: 00ВВ056В7401СВ38D2В3576АСDC8425108

Владелец: ФЕДЕРАЛЬНАЯ СЛУЖБА ГОСУДАРСТВЕННОЙ  
РЕГИСТРАЦИИ, КАДАСТРА И КАРТОГРАФИИ  
Действителен: с 27.06.2023 по 19.09.2024

полное наименование должности

инициалы, фамилия

Здание

вид объекта недвижимости

Лист № 93 раздела 8

Всего листов раздела 8: 382

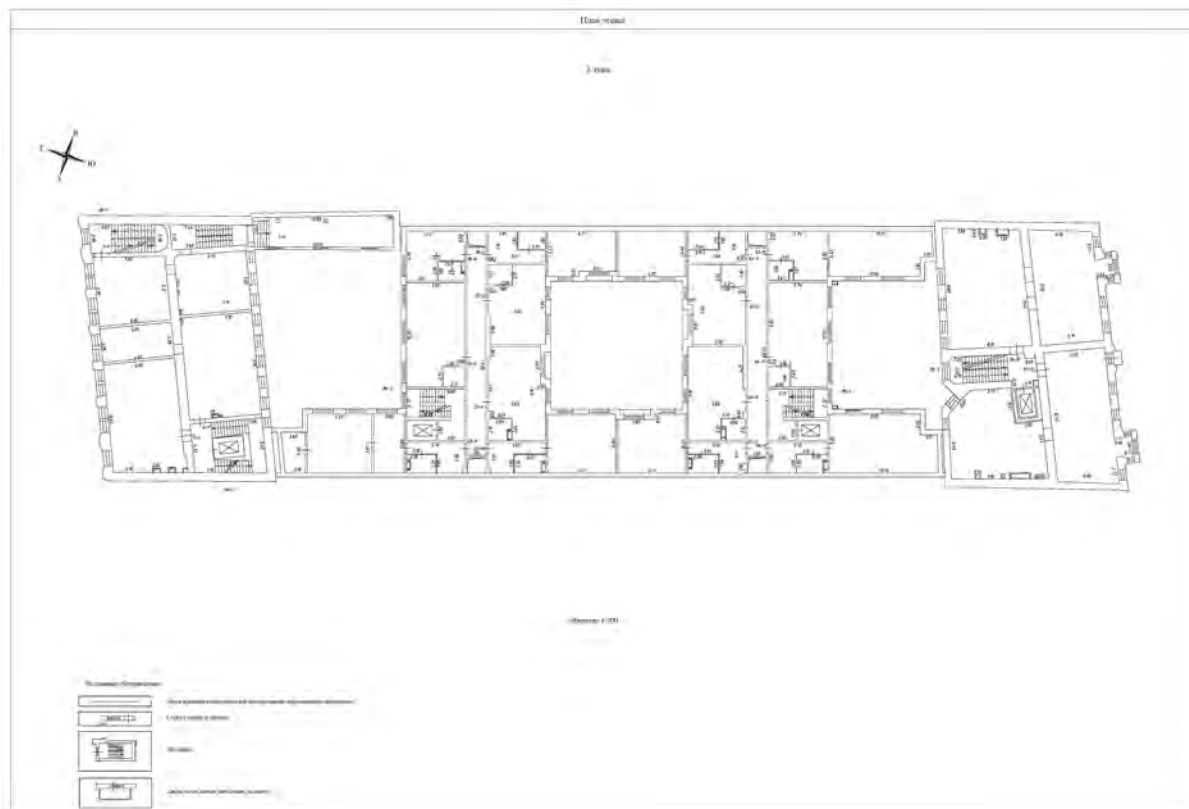
Всего разделов: 5

Всего листов выписки: 400

13.08.2024г. № КУВИ-001/2024-205213893

Кадастровый номер: 78:32:0001088:1815

Номер этажа (этажей): 2



Масштаб 1



ДОКУМЕНТ ПОДПИСАН  
ЭЛЕКТРОННОЙ ПОДПИСЬЮ

Сертификат: 00ВВ056В7401СВ38D2В3576АСDC8425108

Владелец: ФЕДЕРАЛЬНАЯ СЛУЖБА ГОСУДАРСТВЕННОЙ

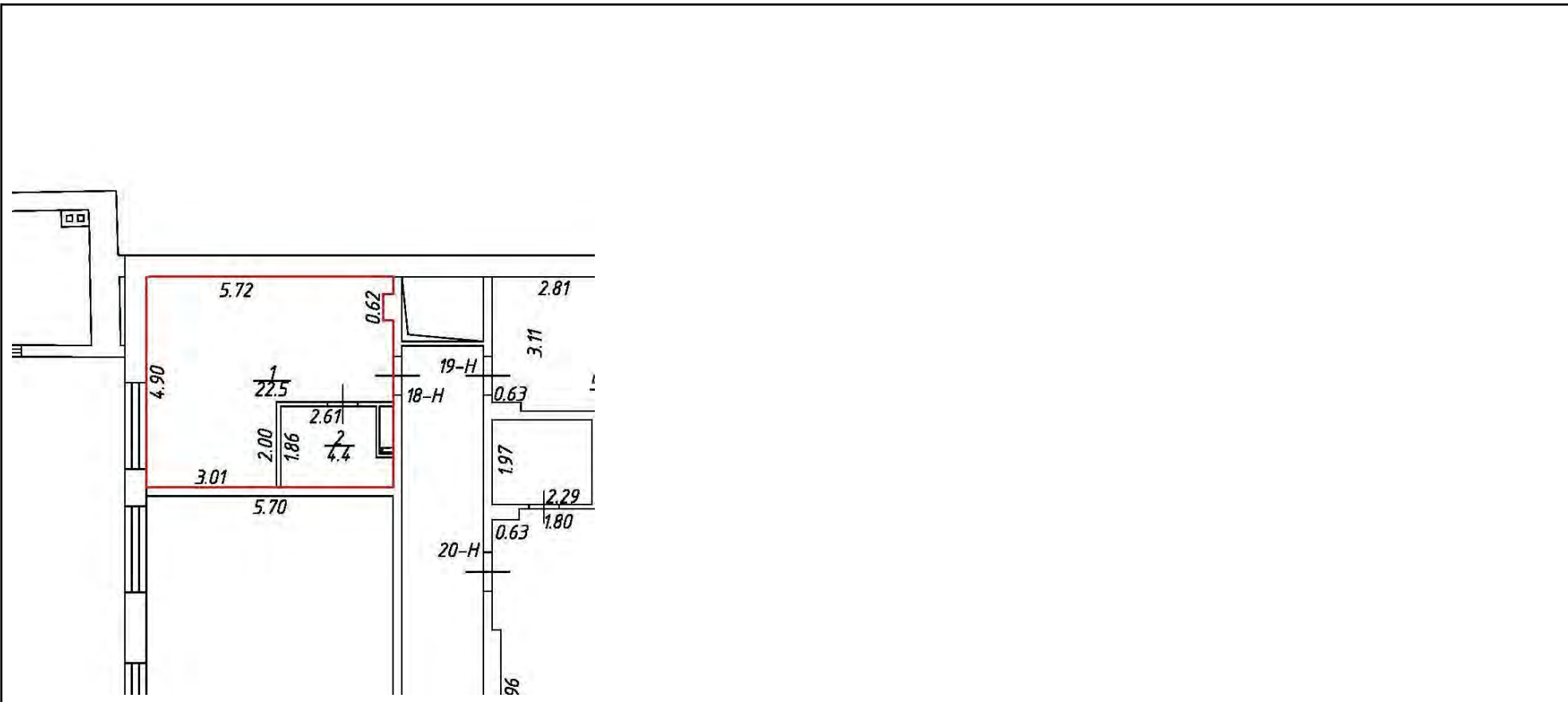
РЕГИСТРАЦИИ, КАДАСТРА И КАРТОГРАФИИ

Действителен: с 27.06.2023 по 19.09.2024

ПОЛНОЕ НАИМЕНОВАНИЕ ДОЛЖНОСТИ

инициалы, фамилия

Здание			
вид объекта недвижимости			
Лист № 94 раздела 8	Всего листов раздела 8: 382	Всего разделов: 5	Всего листов выписки: 400
13.08.2024г. № КУВИ-001/2024-205213893			
Кадастровый номер: 78:32:0001088:1815		Номер этажа (этажей): 2	



Масштаб 1

	 <p>ДОКУМЕНТ ПОДПИСАН ЭЛЕКТРОННОЙ ПОДПИСЬЮ</p> <p>Сертификат: 00ВВ056В7401СВ38D2В3576АСDС8425108 Владелец: ФЕДЕРАЛЬНАЯ СЛУЖБА ГОСУДАРСТВЕННОЙ РЕГИСТРАЦИИ, КАДАСТРА И КАРТОГРАФИИ Действителен: с 27.06.2023 по 19.09.2024</p>	
полное наименование должности		инициалы, фамилия

Здание

вид объекта недвижимости

Лист № 95 раздела 8

Всего листов раздела 8: 382

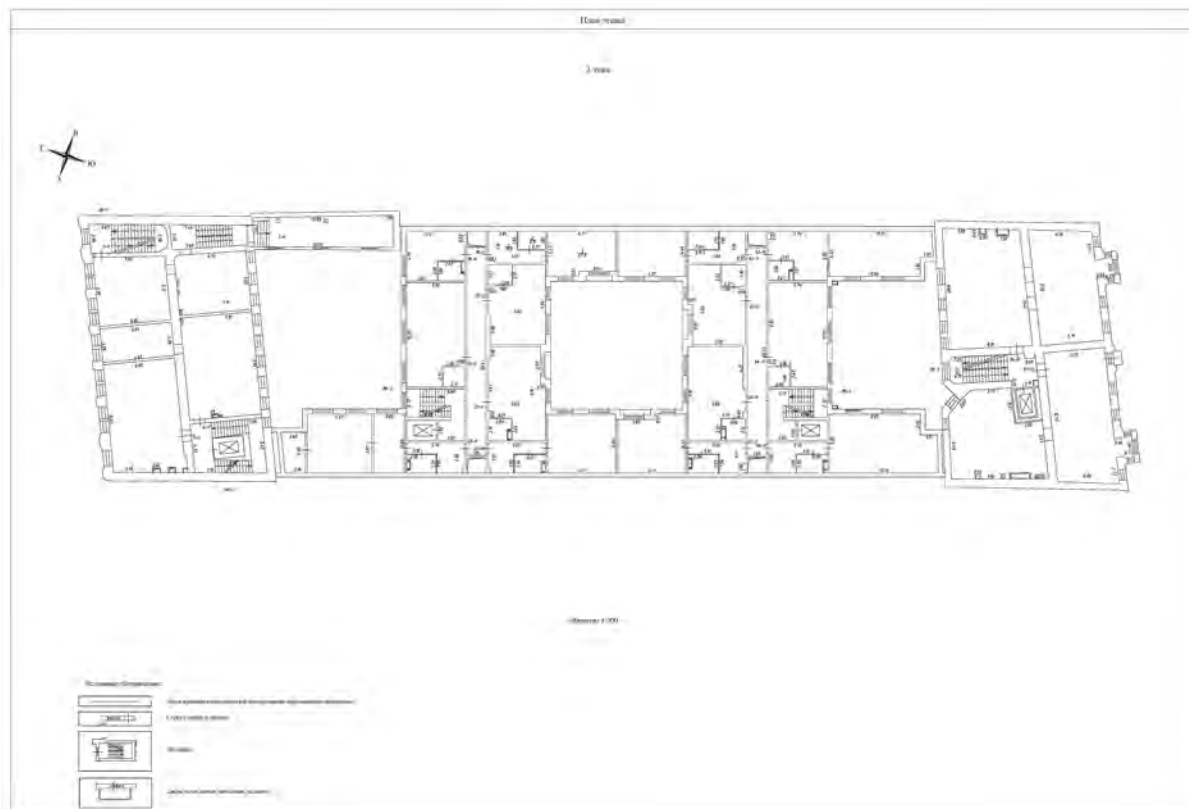
Всего разделов: 5

Всего листов выписки: 400

13.08.2024г. № КУВИ-001/2024-205213893

Кадастровый номер: 78:32:0001088:1815

Номер этажа (этажей): 2



Масштаб 1



ДОКУМЕНТ ПОДПИСАН  
ЭЛЕКТРОННОЙ ПОДПИСЬЮ

Сертификат: 00ВВ056В7401СВ38D2В3576АСDC8425108

Владелец: ФЕДЕРАЛЬНАЯ СЛУЖБА ГОСУДАРСТВЕННОЙ

РЕГИСТРАЦИИ, КАДАСТРА И КАРТОГРАФИИ

Действителен: с 27.06.2023 по 19.09.2024

ПОЛНОЕ НАИМЕНОВАНИЕ ДОЛЖНОСТИ

инициалы, фамилия

Здание

вид объекта недвижимости

Лист № 96 раздела 8

Всего листов раздела 8: 382

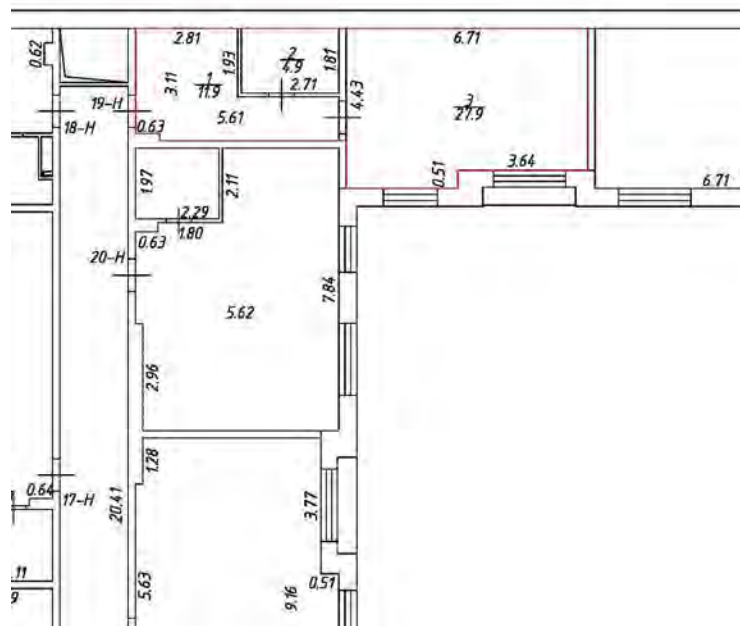
Всего разделов: 5

Всего листов выписки: 400

13.08.2024г. № КУВИ-001/2024-205213893

Кадастровый номер: 78:32:0001088:1815

Номер этажа (этажей): 2



Масштаб 1



ДОКУМЕНТ ПОДПИСАН  
ЭЛЕКТРОННОЙ ПОДПИСЬЮ

Сертификат: 00ВВ056В7401СВ38D2В3576АСDC8425108

Владелец: ФЕДЕРАЛЬНАЯ СЛУЖБА ГОСУДАРСТВЕННОЙ

РЕГИСТРАЦИИ, КАДАСТРА И КАРТОГРАФИИ

Действителен: с 27.06.2023 по 19.09.2024

полное наименование должности

инициалы, фамилия



Здание

вид объекта недвижимости

Лист № 97 раздела 8

Всего листов раздела 8: 382

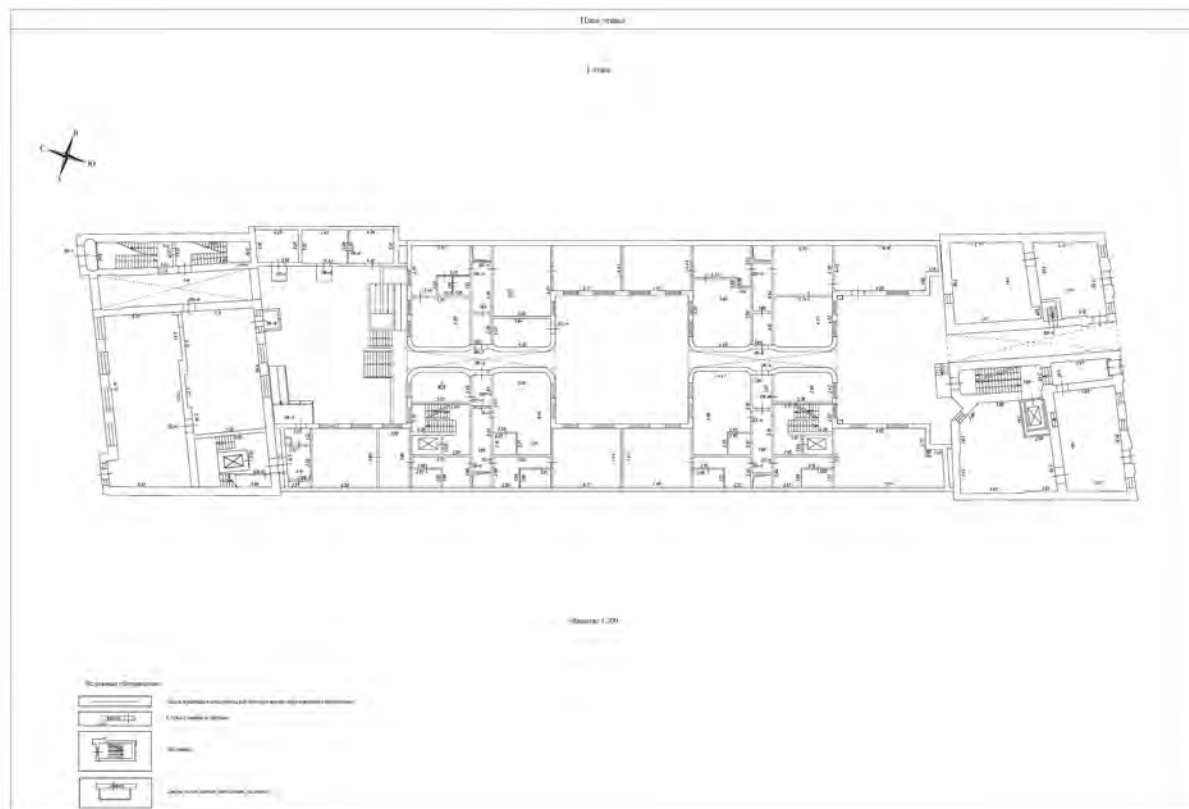
Всего разделов: 5

Всего листов выписки: 400

13.08.2024г. № КУВИ-001/2024-205213893

Кадастровый номер: 78:32:0001088:1815

Номер этажа (этажей): 1



Масштаб 1

ДОКУМЕНТ ПОДПИСАН  
ЭЛЕКТРОННОЙ ПОДПИСЬЮ

Сертификат: 00ВВ056В7401СВ38D2В3576АСDC8425108

Владелец: ФЕДЕРАЛЬНАЯ СЛУЖБА ГОСУДАРСТВЕННОЙ

РЕГИСТРАЦИИ, КАДАСТРА И КАРТОГРАФИИ

Действителен: с 27.06.2023 по 19.09.2024

ПОЛНОЕ НАИМЕНОВАНИЕ ДОЛЖНОСТИ

инициалы, фамилия

Здание

вид объекта недвижимости

Лист № 98 раздела 8

Всего листов раздела 8: 382

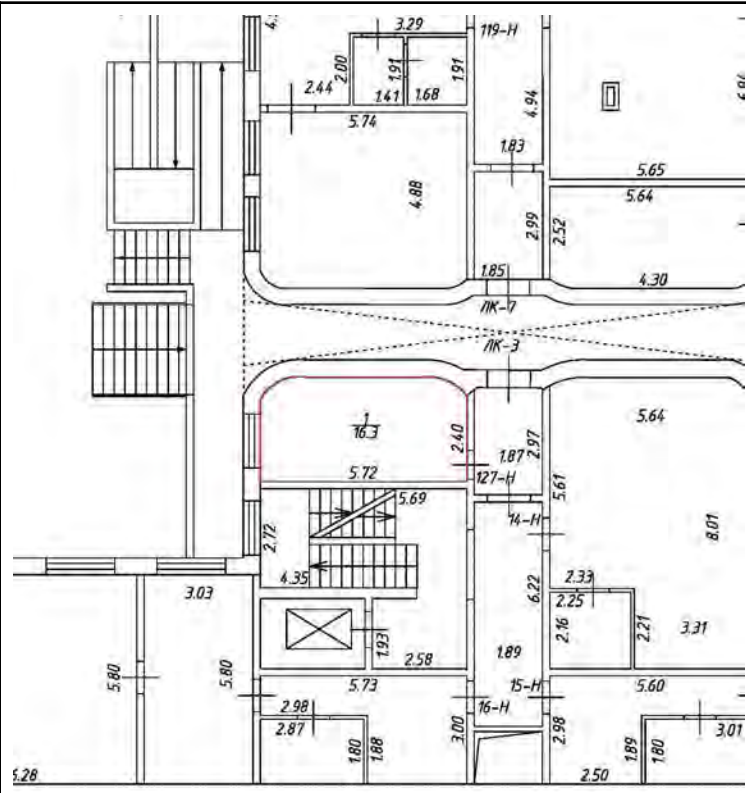
Всего разделов: 5

Всего листов выписки: 400

13.08.2024г. № КУВИ-001/2024-205213893

Кадастровый номер: 78:32:0001088:1815

Номер этажа (этажей): 1



Масштаб 1



ДОКУМЕНТ ПОДПИСАН  
ЭЛЕКТРОННОЙ ПОДПИСЬЮ

Сертификат: 00ВВ056В7401СВ38Д2В3576АСДС8425108

Владелец: ФЕДЕРАЛЬНАЯ СЛУЖБА ГОСУДАРСТВЕННОЙ

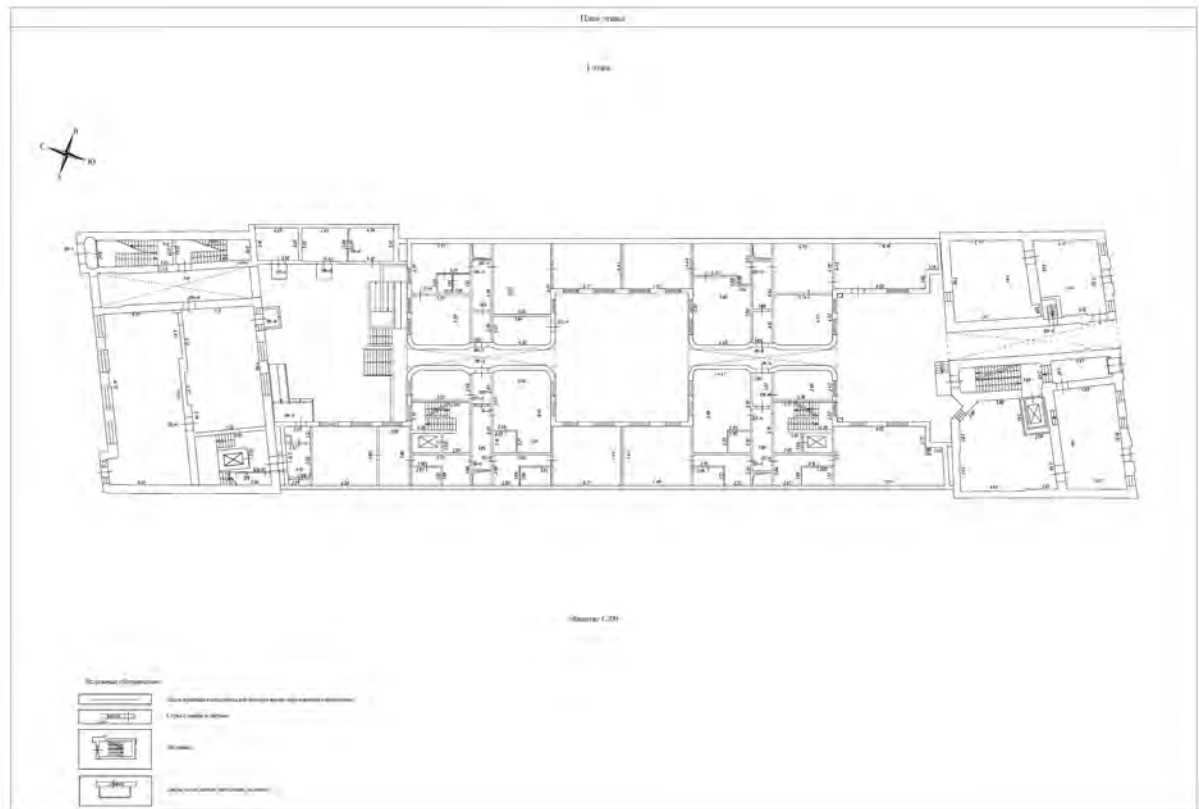
РЕГИСТРАЦИИ, КАДАСТРА И КАРТОГРАФИИ

Действителен: с 27.06.2023 по 19.09.2024

ПОЛНОЕ НАИМЕНОВАНИЕ ДОЛЖНОСТИ

ИНИЦИАЛЫ, ФАМИЛИЯ

<b>Здание</b>			
<b>вид объекта недвижимости</b>			
Лист № 99 раздела 8	Всего листов раздела 8: 382	Всего разделов: 5	Всего листов выписки: 400
13.08.2024г. № КУВИ-001/2024-205213893			
Кадастровый номер: 78:32:0001088:1815		Номер этажа (этажей): 1	



Масштаб 1

	 <p><b>ДОКУМЕНТ ПОДПИСАН ЭЛЕКТРОННОЙ ПОДПИСЬЮ</b></p> <p>Сертификат: 00ВВ056В7401СВ38D2В3576АСDС8425108          Владелец: ФЕДЕРАЛЬНАЯ СЛУЖБА ГОСУДАРСТВЕННОЙ          РЕГИСТРАЦИИ, КАДАСТРА И КАРТОГРАФИИ          Действителен: с 27.06.2023 по 19.09.2024</p>	
ПОЛНОЕ НАИМЕНОВАНИЕ ДОЛЖНОСТИ	инициалы, фамилия	

Здание

вид объекта недвижимости

Лист № 100 раздела 8

Всего листов раздела 8: 382

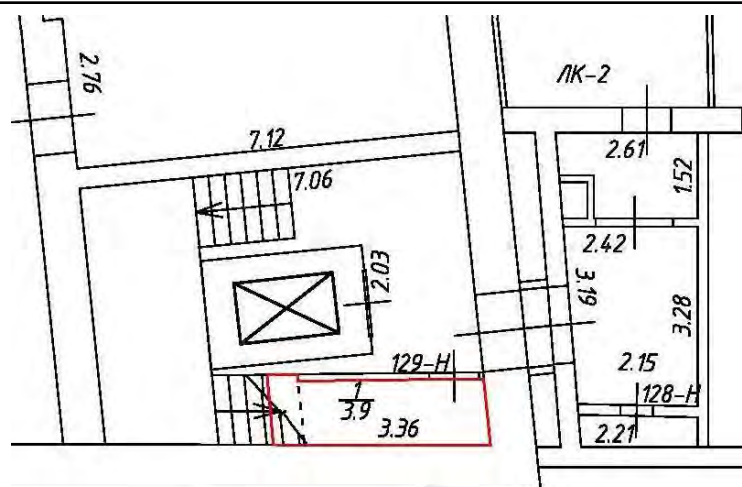
Всего разделов: 5

Всего листов выписки: 400

13.08.2024г. № КУВИ-001/2024-205213893

Кадастровый номер: 78:32:0001088:1815

Номер этажа (этажей): 1



Масштаб 1



ДОКУМЕНТ ПОДПИСАН  
ЭЛЕКТРОННОЙ ПОДПИСЬЮ

Сертификат: 00ВВ056В7401СВ38D2В3576АСDC8425108

Владелец: ФЕДЕРАЛЬНАЯ СЛУЖБА ГОСУДАРСТВЕННОЙ  
РЕГИСТРАЦИИ, КАДАСТРА И КАРТОГРАФИИ  
Действителен: с 27.06.2023 по 19.09.2024

полное наименование должности

инициалы, фамилия

Здание

вид объекта недвижимости

Лист № 101 раздела 8

Всего листов раздела 8: 382

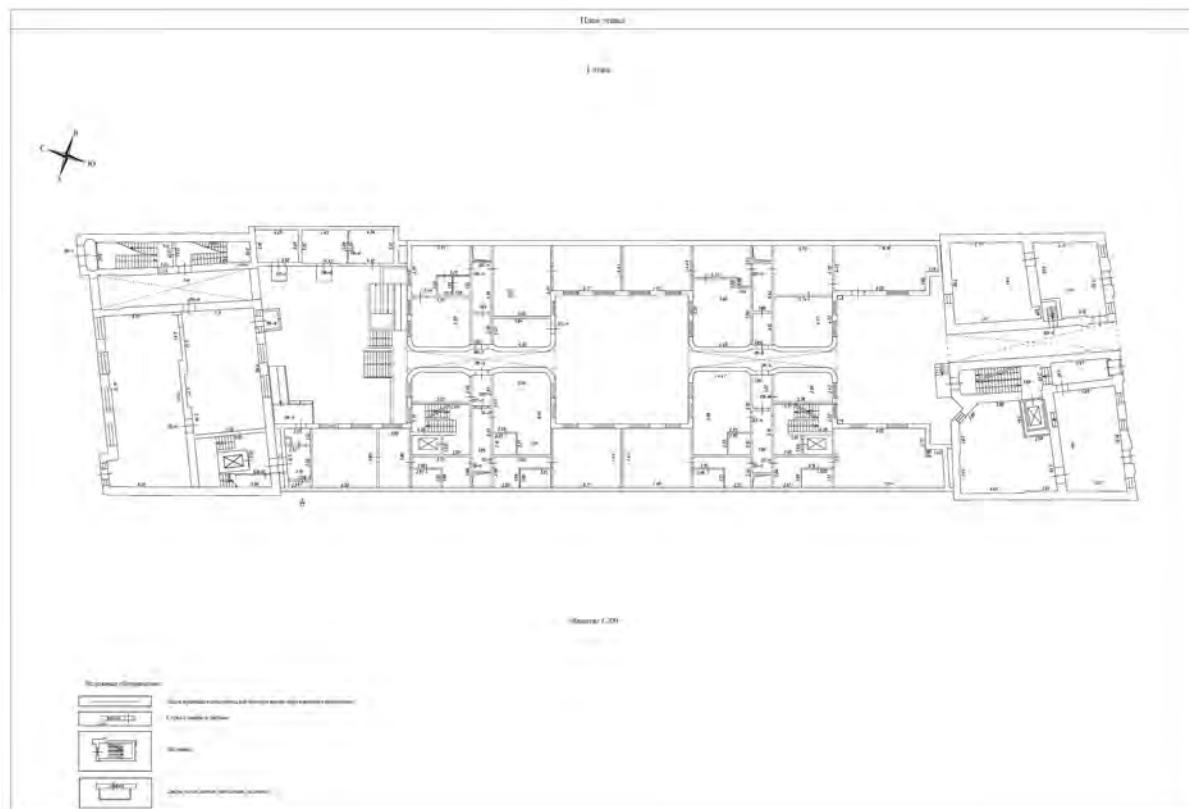
Всего разделов: 5

Всего листов выписки: 400

13.08.2024г. № КУВИ-001/2024-205213893

Кадастровый номер: 78:32:0001088:1815

Номер этажа (этажей): 1



Масштаб 1



ДОКУМЕНТ ПОДПИСАН  
ЭЛЕКТРОННОЙ ПОДПИСЬЮ

Сертификат: 00ВВ056В7401СВ38D2В3576АСDC8425108

Владелец: ФЕДЕРАЛЬНАЯ СЛУЖБА ГОСУДАРСТВЕННОЙ

РЕГИСТРАЦИИ, КАДАСТРА И КАРТОГРАФИИ

Действителен: с 27.06.2023 по 19.09.2024

ПОЛНОЕ НАИМЕНОВАНИЕ ДОЛЖНОСТИ

инициалы, фамилия

Здание

вид объекта недвижимости

Лист № 102 раздела 8

Всего листов раздела 8: 382

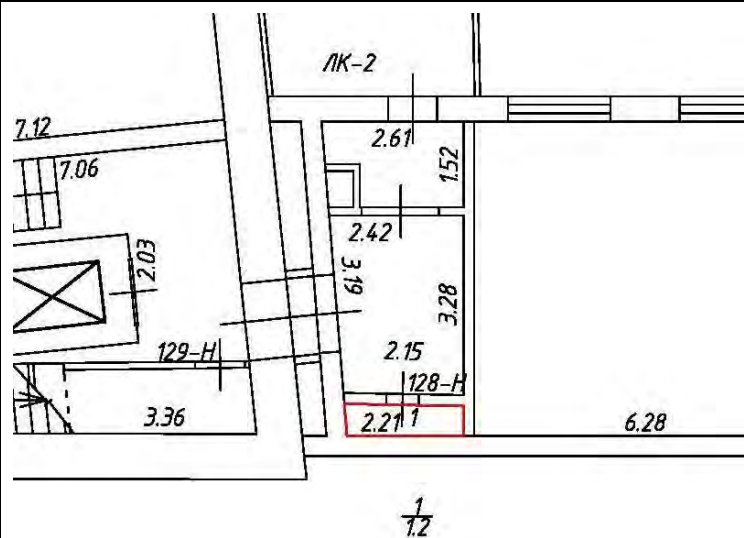
Всего разделов: 5

Всего листов выписки: 400

13.08.2024г. № КУВИ-001/2024-205213893

Кадастровый номер: 78:32:0001088:1815

Номер этажа (этажей): 1



Масштаб 1



ДОКУМЕНТ ПОДПИСАН  
ЭЛЕКТРОННОЙ ПОДПИСЬЮ

Сертификат: 00ВВ056В7401СВ38D2В3576АСDС8425108

Владелец: ФЕДЕРАЛЬНАЯ СЛУЖБА ГОСУДАРСТВЕННОЙ

РЕГИСТРАЦИИ, КАДАСТРА И КАРТОГРАФИИ

Действителен: с 27.06.2023 по 19.09.2024

полное наименование должности

инициалы, фамилия

Здание

вид объекта недвижимости

Лист № 103 раздела 8

Всего листов раздела 8: 382

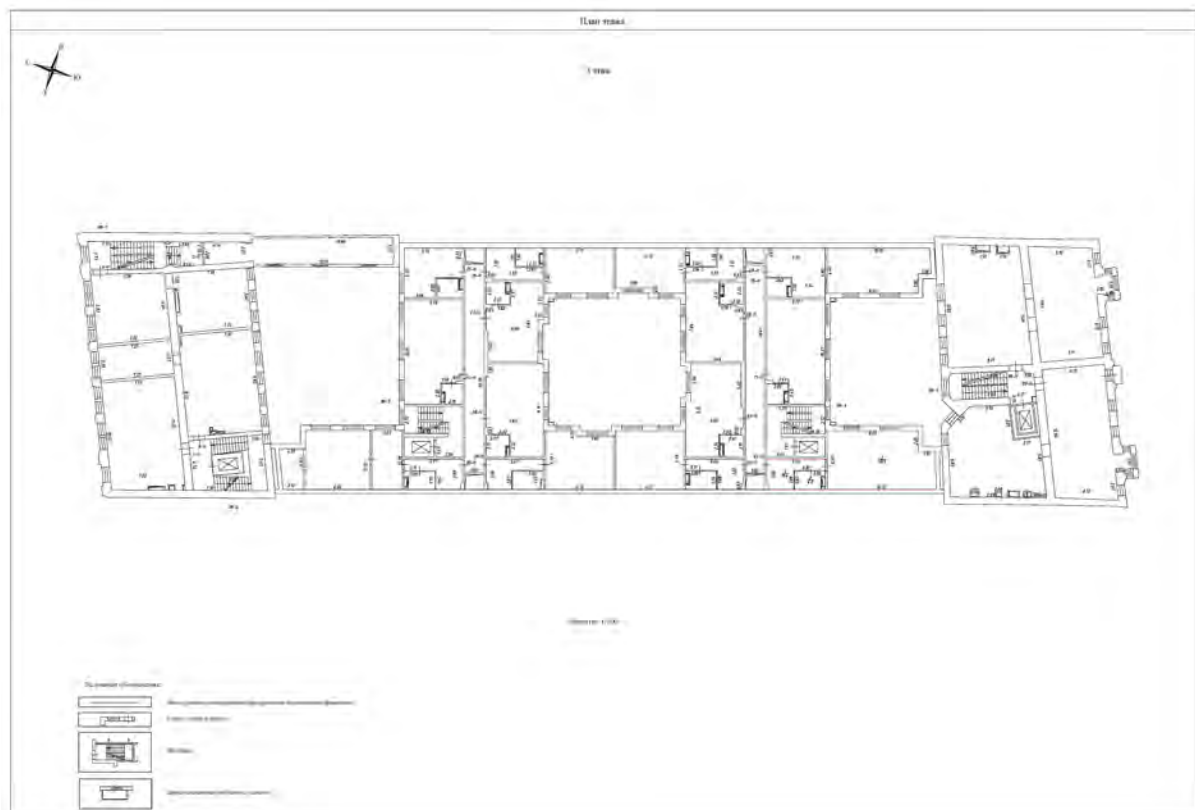
Всего разделов: 5

Всего листов выписки: 400

13.08.2024г. № КУВИ-001/2024-205213893

Кадастровый номер: 78:32:0001088:1815

Номер этажа (этажей): 3



Масштаб 1



ДОКУМЕНТ ПОДПИСАН  
ЭЛЕКТРОННОЙ ПОДПИСЬЮ

Сертификат: 00ВВ056В7401СВ38D2В3576АСDC8425108

Владелец: ФЕДЕРАЛЬНАЯ СЛУЖБА ГОСУДАРСТВЕННОЙ

РЕГИСТРАЦИИ, КАДАСТРА И КАРТОГРАФИИ

Действителен: с 27.06.2023 по 19.09.2024

ПОЛНОЕ НАИМЕНОВАНИЕ ДОЛЖНОСТИ

инициалы, фамилия

Здание

вид объекта недвижимости

Лист № 104 раздела 8

Всего листов раздела 8: 382

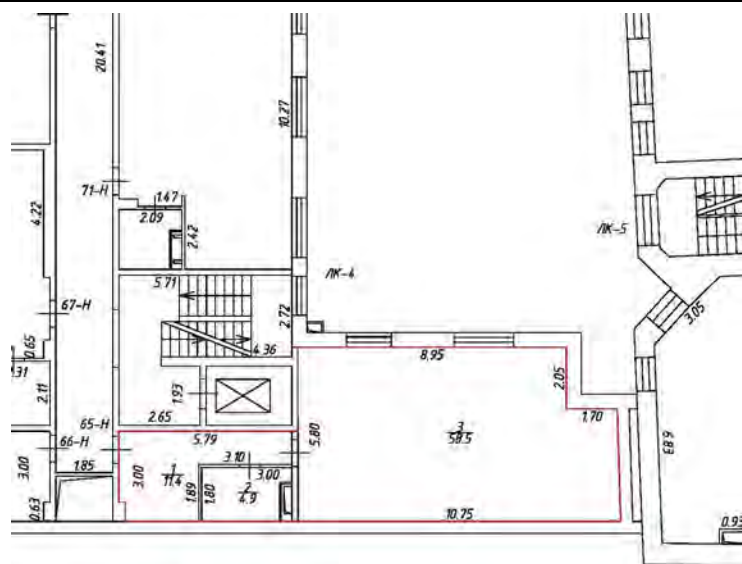
Всего разделов: 5

Всего листов выписки: 400

13.08.2024г. № КУВИ-001/2024-205213893

Кадастровый номер: 78:32:0001088:1815

Номер этажа (этажей): 3



Масштаб 1



ДОКУМЕНТ ПОДПИСАН  
ЭЛЕКТРОННОЙ ПОДПИСЬЮ

Сертификат: 00ВВ056В7401СВ38D2В3576АСDC8425108

Владелец: ФЕДЕРАЛЬНАЯ СЛУЖБА ГОСУДАРСТВЕННОЙ

РЕГИСТРАЦИИ, КАДАСТРА И КАРТОГРАФИИ

Действителен: с 27.06.2023 по 19.09.2024

ПОЛНОЕ НАИМЕНОВАНИЕ ДОЛЖНОСТИ

инициалы, фамилия



Здание

вид объекта недвижимости

Лист № 105 раздела 8

Всего листов раздела 8: 382

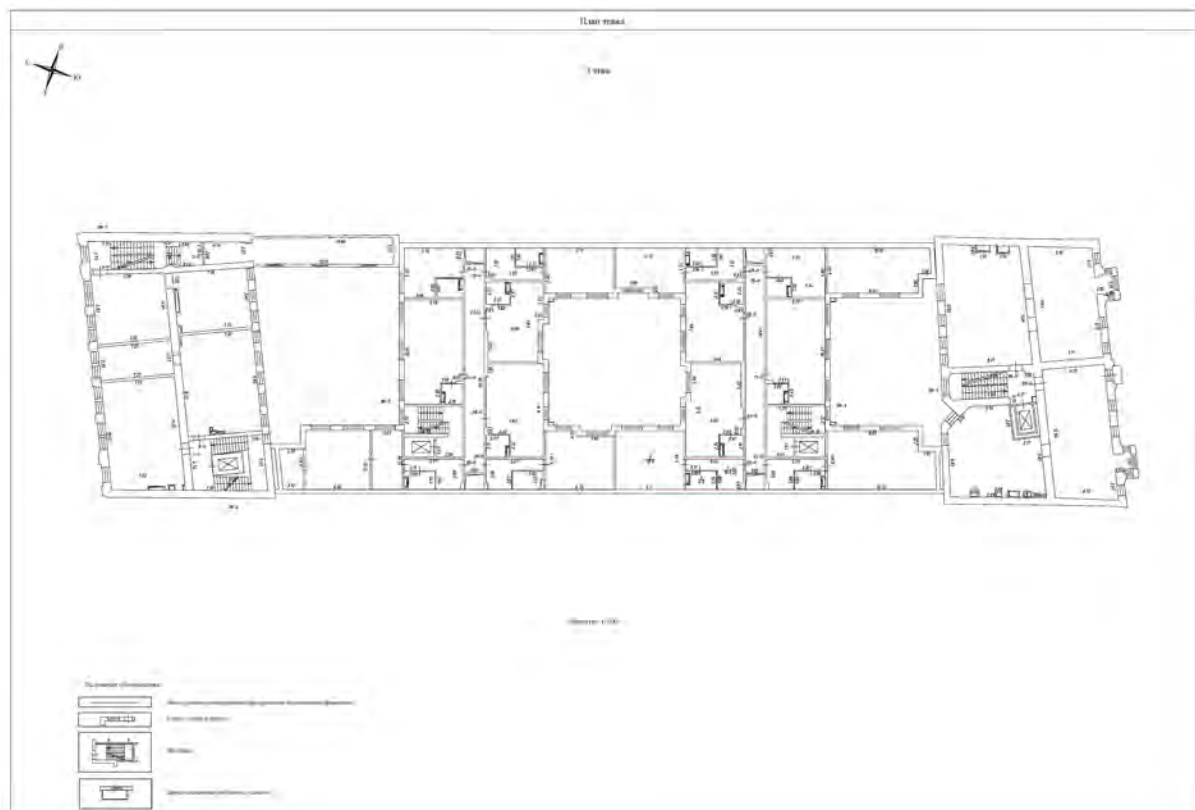
Всего разделов: 5

Всего листов выписки: 400

13.08.2024г. № КУВИ-001/2024-205213893

Кадастровый номер: 78:32:0001088:1815

Номер этажа (этажей): 3



Масштаб 1



ДОКУМЕНТ ПОДПИСАН  
ЭЛЕКТРОННОЙ ПОДПИСЬЮ

Сертификат: 00ВВ056В7401СВ38D2В3576АСDC8425108

Владелец: ФЕДЕРАЛЬНАЯ СЛУЖБА ГОСУДАРСТВЕННОЙ

РЕГИСТРАЦИИ, КАДАСТРА И КАРТОГРАФИИ

Действителен: с 27.06.2023 по 19.09.2024

ПОЛНОЕ НАИМЕНОВАНИЕ ДОЛЖНОСТИ

инициалы, фамилия

Здание

вид объекта недвижимости

Лист № 106 раздела 8

Всего листов раздела 8: 382

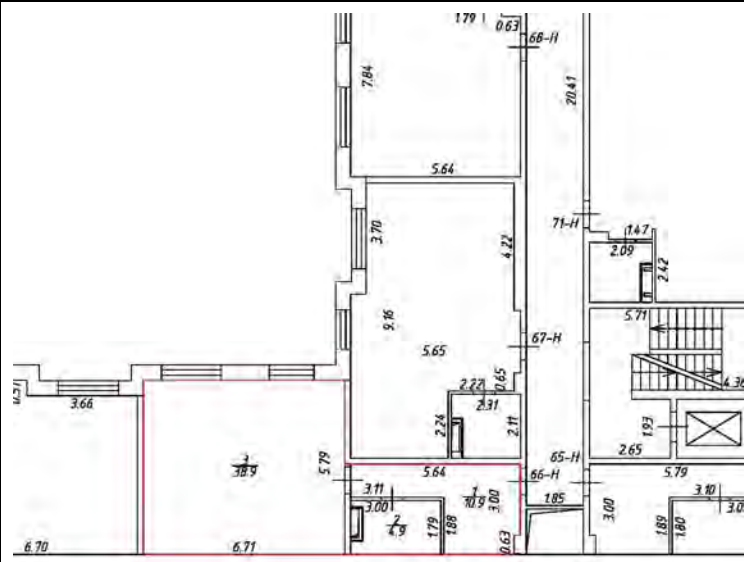
Всего разделов: 5

Всего листов выписки: 400

13.08.2024г. № КУВИ-001/2024-205213893

Кадастровый номер: 78:32:0001088:1815

Номер этажа (этажей): 3



Масштаб 1



ДОКУМЕНТ ПОДПИСАН  
ЭЛЕКТРОННОЙ ПОДПИСЬЮ

Сертификат: 00ВВ056В7401СВ38D2В3576АСDC8425108

Владелец: ФЕДЕРАЛЬНАЯ СЛУЖБА ГОСУДАРСТВЕННОЙ

РЕГИСТРАЦИИ, КАДАСТРА И КАРТОГРАФИИ

Действителен: с 27.06.2023 по 19.09.2024

ПОЛНОЕ НАИМЕНОВАНИЕ ДОЛЖНОСТИ

инициалы, фамилия

Здание

вид объекта недвижимости

Лист № 107 раздела 8

Всего листов раздела 8: 382

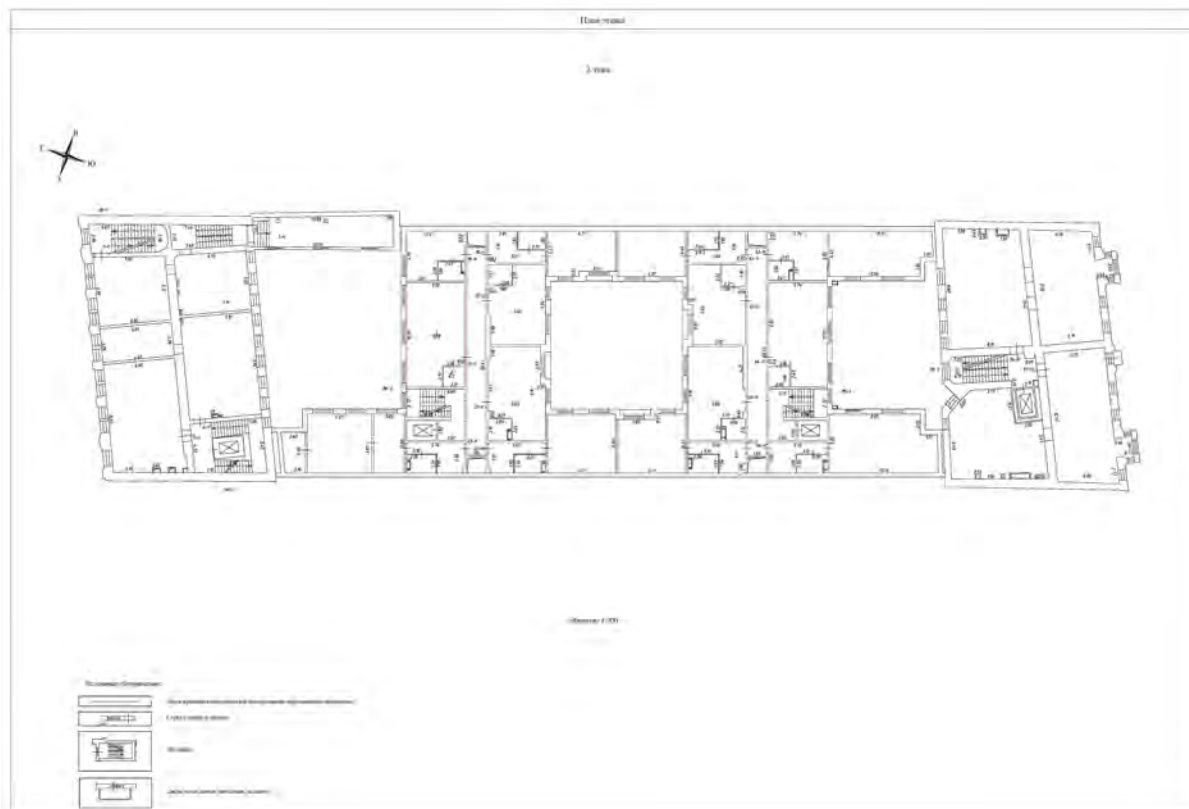
Всего разделов: 5

Всего листов выписки: 400

13.08.2024г. № КУВИ-001/2024-205213893

Кадастровый номер: 78:32:0001088:1815

Номер этажа (этажей): 2



Масштаб 1



ДОКУМЕНТ ПОДПИСАН  
ЭЛЕКТРОННОЙ ПОДПИСЬЮ

Сертификат: 00ВВ056В7401СВ38D2В3576АСDC8425108

Владелец: ФЕДЕРАЛЬНАЯ СЛУЖБА ГОСУДАРСТВЕННОЙ

РЕГИСТРАЦИИ, КАДАСТРА И КАРТОГРАФИИ

Действителен: с 27.06.2023 по 19.09.2024

ПОЛНОЕ НАИМЕНОВАНИЕ ДОЛЖНОСТИ

инициалы, фамилия

Здание

вид объекта недвижимости

Лист № 108 раздела 8

Всего листов раздела 8: 382

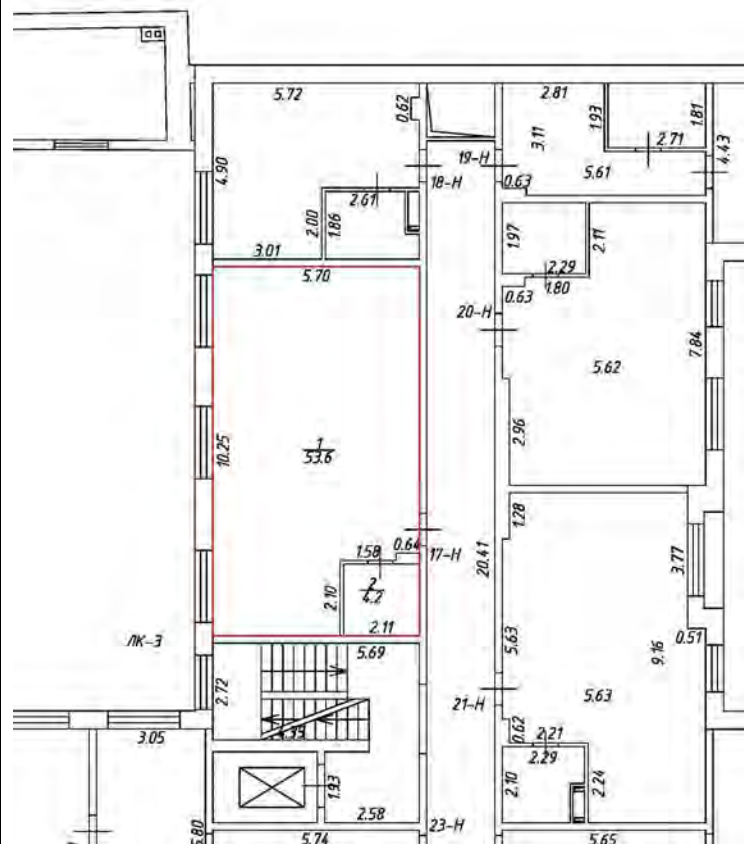
Всего разделов: 5

Всего листов выписки: 400

13.08.2024г. № КУВИ-001/2024-205213893

Кадастровый номер: 78:32:0001088:1815

Номер этажа (этажей): 2



Масштаб 1



ДОКУМЕНТ ПОДПИСАН  
ЭЛЕКТРОННОЙ ПОДПИСЬЮ

Сертификат: 00BV056V7401CV38D2B3576ACDC8425108

Владелец: ФЕДЕРАЛЬНАЯ СЛУЖБА ГОСУДАРСТВЕННОЙ  
РЕГИСТРАЦИИ, КАДАСТРА И КАРТОГРАФИИ  
Действителен: с 27.06.2023 по 19.09.2024

полное наименование должности

инициалы, фамилия

Здание

вид объекта недвижимости

Лист № 109 раздела 8

Всего листов раздела 8: 382

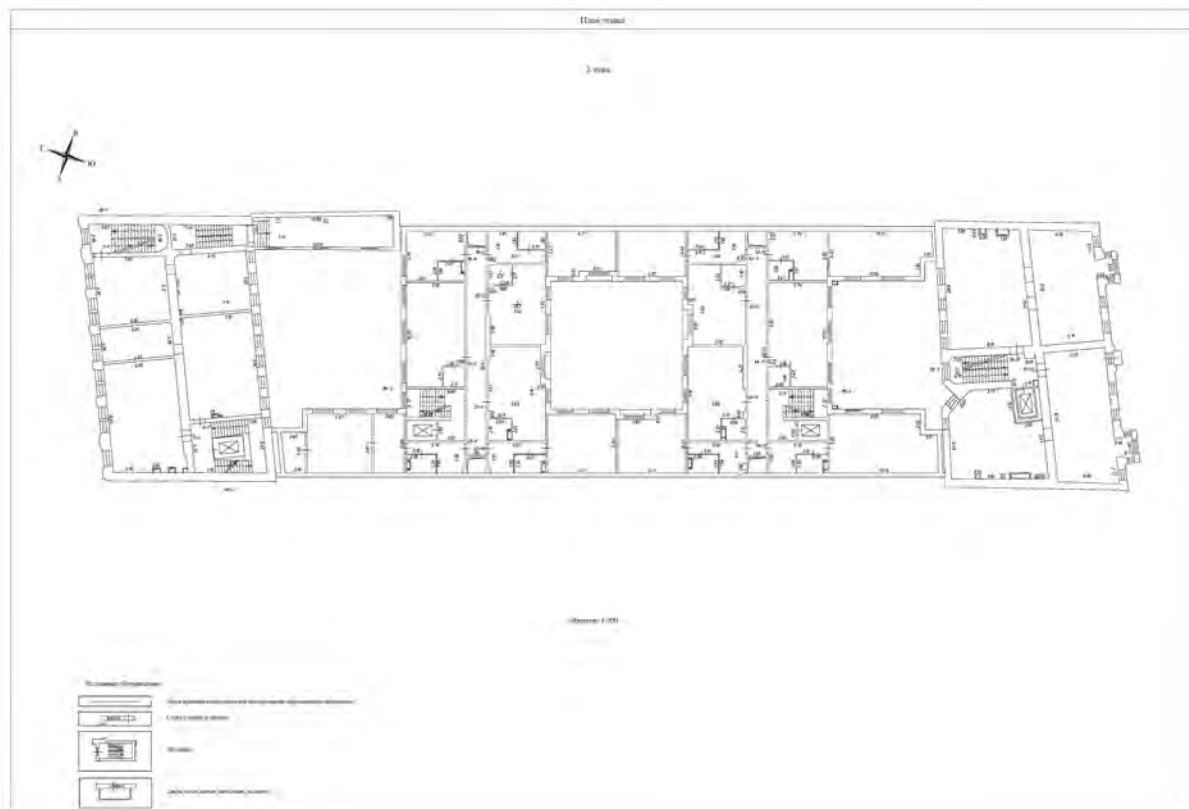
Всего разделов: 5

Всего листов выписки: 400

13.08.2024г. № КУВИ-001/2024-205213893

Кадастровый номер: 78:32:0001088:1815

Номер этажа (этажей): 2



Масштаб 1



ДОКУМЕНТ ПОДПИСАН  
ЭЛЕКТРОННОЙ ПОДПИСЬЮ

Сертификат: 00ВВ056В7401СВ38D2В3576АСDC8425108

Владелец: ФЕДЕРАЛЬНАЯ СЛУЖБА ГОСУДАРСТВЕННОЙ

РЕГИСТРАЦИИ, КАДАСТРА И КАРТОГРАФИИ

Действителен: с 27.06.2023 по 19.09.2024

ПОЛНОЕ НАИМЕНОВАНИЕ ДОЛЖНОСТИ

инициалы, фамилия

Здание

вид объекта недвижимости

Лист № 110 раздела 8

Всего листов раздела 8: 382

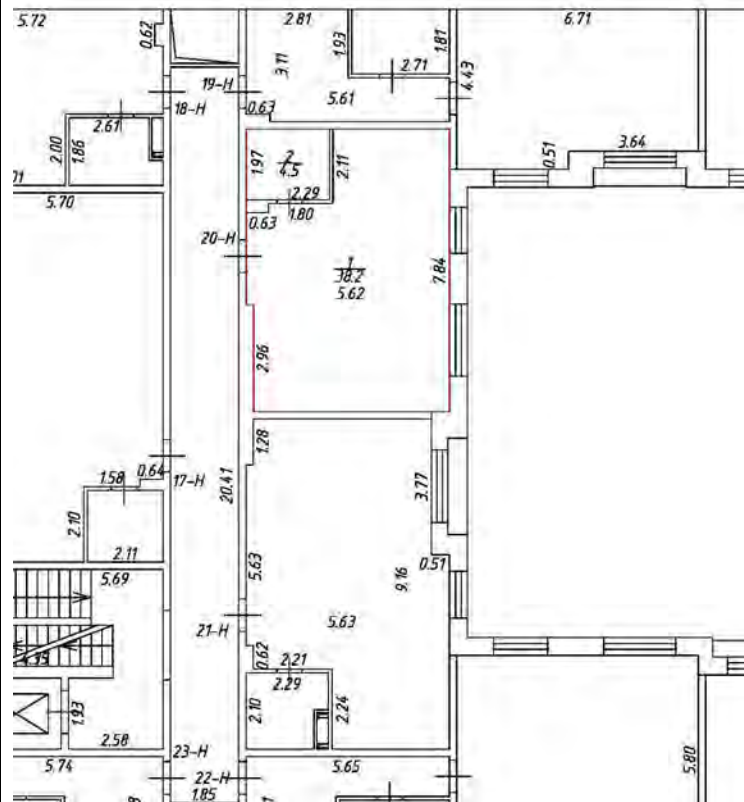
Всего разделов: 5

Всего листов выписки: 400

13.08.2024г. № КУВИ-001/2024-205213893

Кадастровый номер: 78:32:0001088:1815

Номер этажа (этажей): 2



Масштаб 1

ДОКУМЕНТ ПОДПИСАН  
ЭЛЕКТРОННОЙ ПОДПИСЬЮ

Сертификат: 00ВВ056В7401СВ38D2В3576АСDС8425108

Владелец: ФЕДЕРАЛЬНАЯ СЛУЖБА ГОСУДАРСТВЕННОЙ  
РЕГИСТРАЦИИ, КАДАСТРА И КАРТОГРАФИИ  
Действителен: с 27.06.2023 по 19.09.2024

ПОЛНОЕ НАИМЕНОВАНИЕ ДОЛЖНОСТИ

инициалы, фамилия

Здание

вид объекта недвижимости

Лист № 111 раздела 8

Всего листов раздела 8: 382

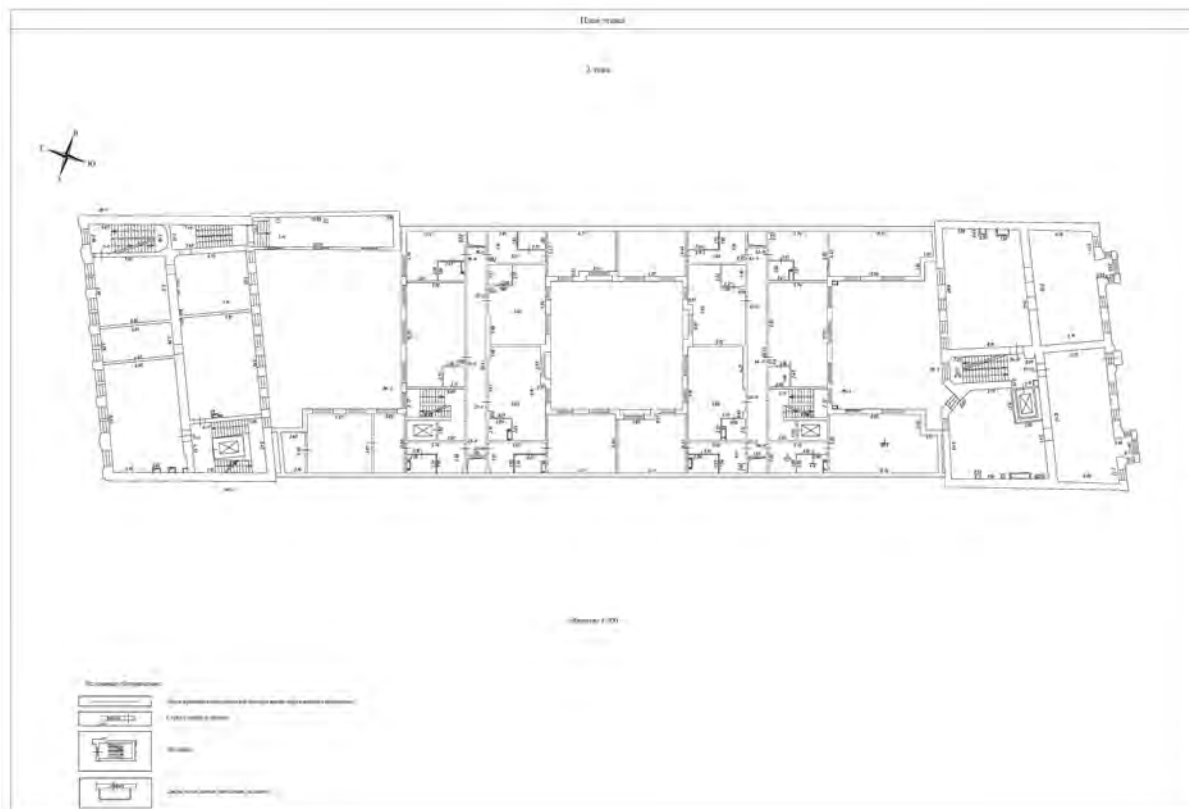
Всего разделов: 5

Всего листов выписки: 400

13.08.2024г. № КУВИ-001/2024-205213893

Кадастровый номер: 78:32:0001088:1815

Номер этажа (этажей): 2



Масштаб 1



ДОКУМЕНТ ПОДПИСАН  
ЭЛЕКТРОННОЙ ПОДПИСЬЮ

Сертификат: 00ВВ056В7401СВ38D2В3576АСDC8425108

Владелец: ФЕДЕРАЛЬНАЯ СЛУЖБА ГОСУДАРСТВЕННОЙ

РЕГИСТРАЦИИ, КАДАСТРА И КАРТОГРАФИИ

Действителен: с 27.06.2023 по 19.09.2024

ПОЛНОЕ НАИМЕНОВАНИЕ ДОЛЖНОСТИ

инициалы, фамилия

Здание

вид объекта недвижимости

Лист № 112 раздела 8

Всего листов раздела 8: 382

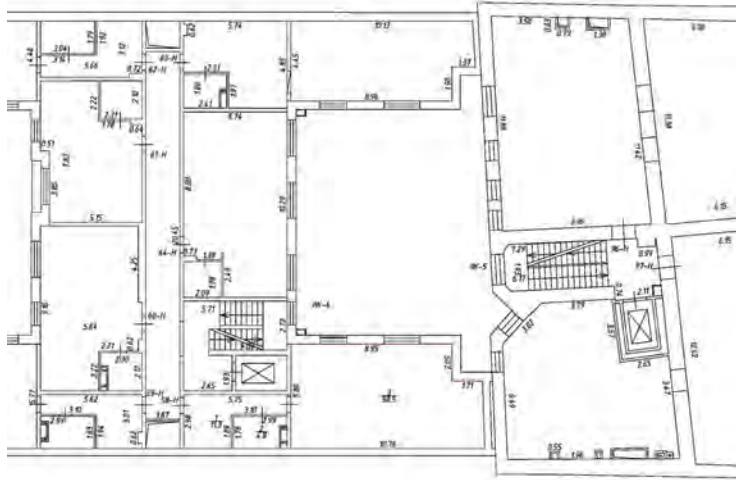
Всего разделов: 5

Всего листов выписки: 400

13.08.2024г. № КУВИ-001/2024-205213893

Кадастровый номер: 78:32:0001088:1815

Номер этажа (этажей): 2



Масштаб 1



ДОКУМЕНТ ПОДПИСАН  
ЭЛЕКТРОННОЙ ПОДПИСЬЮ

Сертификат: 00ВВ056В7401СВ38D2В3576АСDС8425108

Владелец: ФЕДЕРАЛЬНАЯ СЛУЖБА ГОСУДАРСТВЕННОЙ  
РЕГИСТРАЦИИ, КАДАСТРА И КАРТОГРАФИИ  
Действителен: с 27.06.2023 по 19.09.2024

ПОЛНОЕ НАИМЕНОВАНИЕ ДОЛЖНОСТИ

инициалы, фамилия



Здание

вид объекта недвижимости

Лист № 113 раздела 8

Всего листов раздела 8: 382

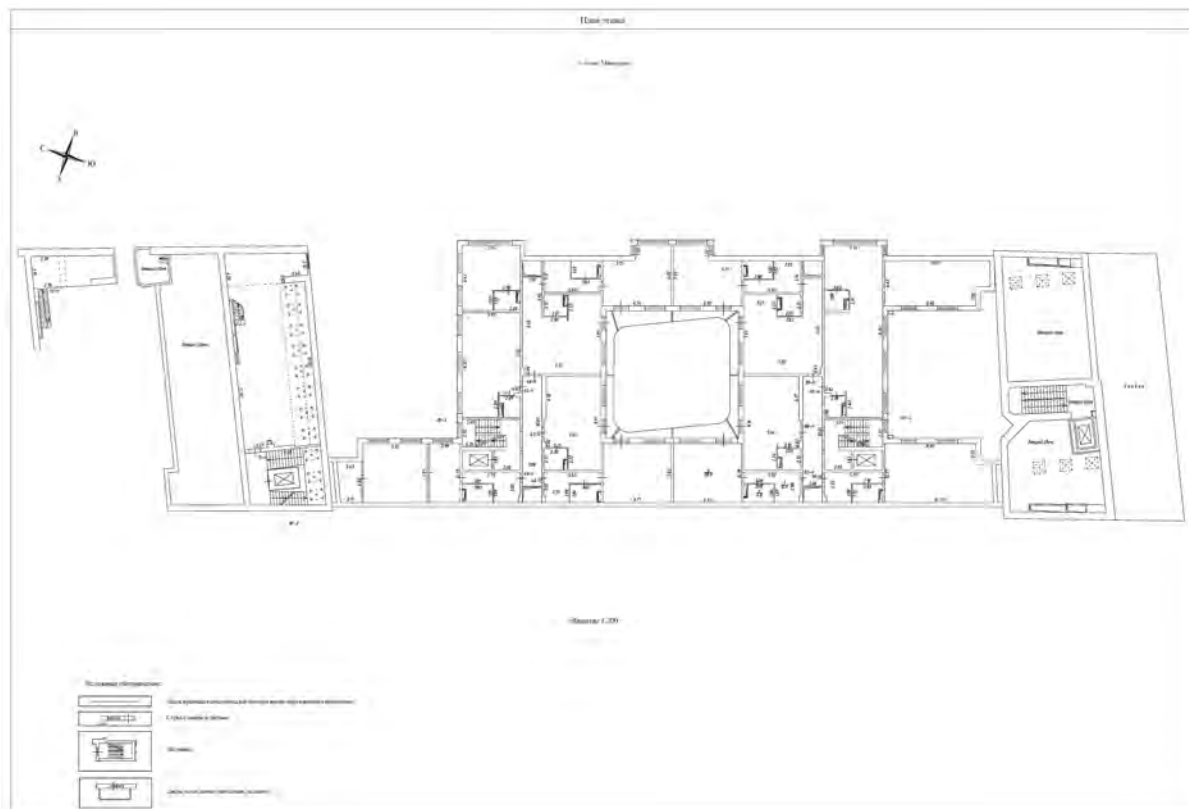
Всего разделов: 5

Всего листов выписки: 400

13.08.2024г. № КУВИ-001/2024-205213893

Кадастровый номер: 78:32:0001088:1815

Номер этажа (этажей): 6



Масштаб 1

ДОКУМЕНТ ПОДПИСАН  
ЭЛЕКТРОННОЙ ПОДПИСЬЮ

Сертификат: 00ВВ056В7401СВ38D2В3576АСDC8425108

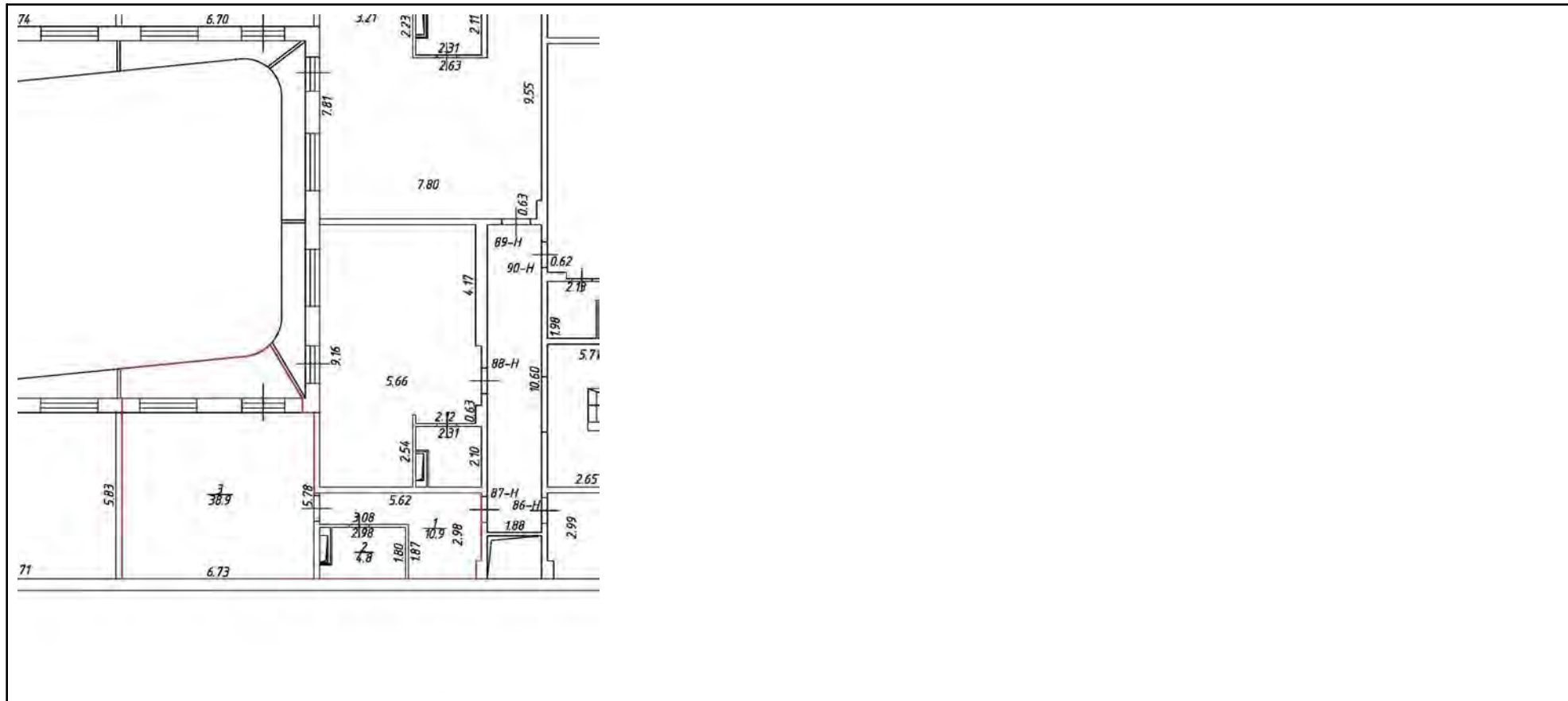
Владелец: ФЕДЕРАЛЬНАЯ СЛУЖБА ГОСУДАРСТВЕННОЙ  
РЕГИСТРАЦИИ, КАДАСТРА И КАРТОГРАФИИ  
Действителен: с 27.06.2023 по 19.09.2024

ПОЛНОЕ НАИМЕНОВАНИЕ ДОЛЖНОСТИ

инициалы, фамилия

Здание			
вид объекта недвижимости			
Лист № 114 раздела 8	Всего листов раздела 8: 382	Всего разделов: 5	Всего листов выписки: 400

13.08.2024г. № КУВИ-001/2024-205213893  
Кадастровый номер: 78:32:0001088:1815      Номер этажа (этажей): 6

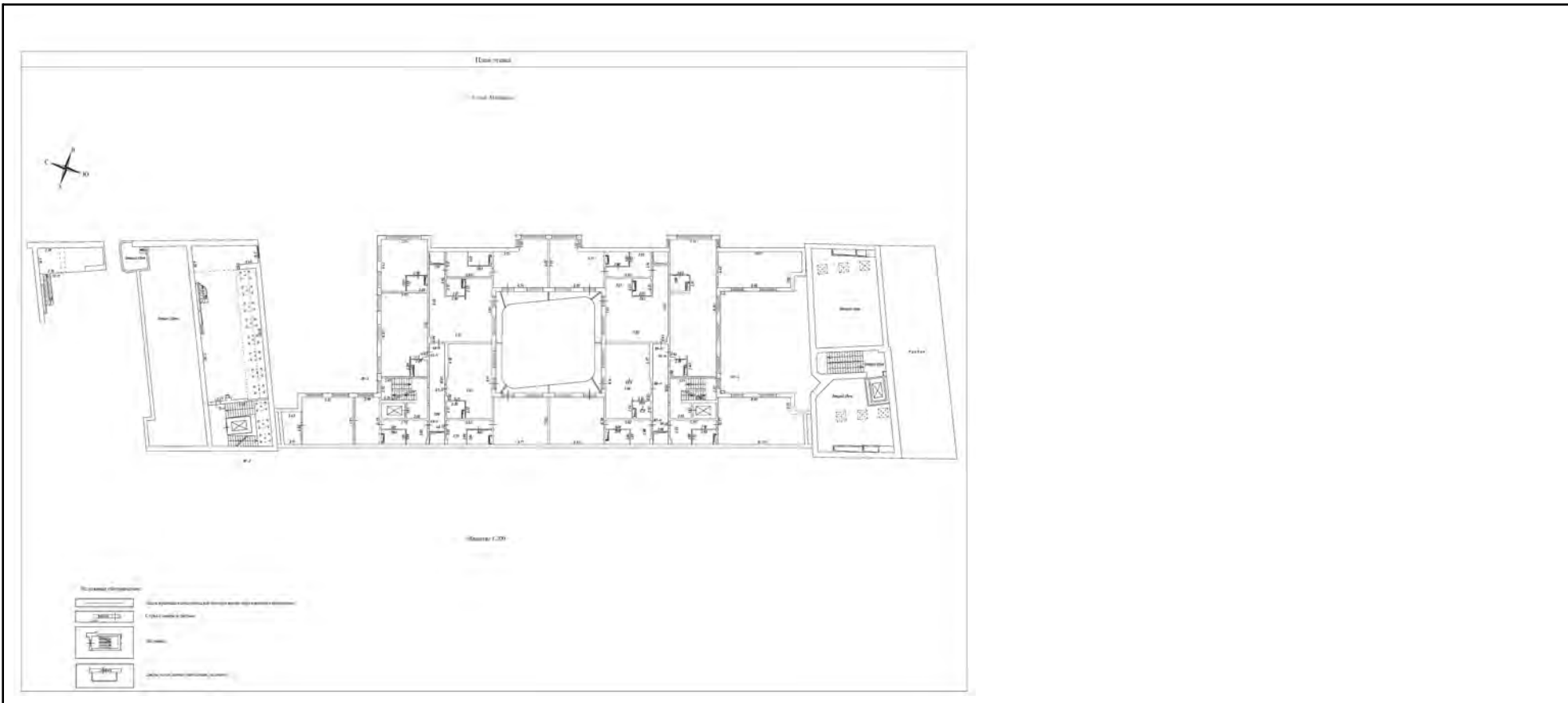


Масштаб 1

	ДОКУМЕНТ ПОДПИСАН ЭЛЕКТРОННОЙ ПОДПИСЬЮ
Сертификат: 00ВВ056В7401СВ38D2В3576АСDC8425108	
Владелец: ФЕДЕРАЛЬНАЯ СЛУЖБА ГОСУДАРСТВЕННОЙ РЕГИСТРАЦИИ, КАДАСТРА И КАРТОГРАФИИ	
Действителен: с 27.06.2023 по 19.09.2024	

ПОЛНОЕ НАИМЕНОВАНИЕ ДОЛЖНОСТИ		инициалы, фамилия
-------------------------------	--	-------------------

<b>Здание</b>			
<b>вид объекта недвижимости</b>			
Лист № 115 раздела 8	Всего листов раздела 8: 382	Всего разделов: 5	Всего листов выписки: 400
13.08.2024г. № КУВИ-001/2024-205213893			
Кадастровый номер: 78:32:0001088:1815		Номер этажа (этажей): 6	



Масштаб 1



**ДОКУМЕНТ ПОДПИСАН  
ЭЛЕКТРОННОЙ ПОДПИСЬЮ**

Сертификат: 00ВВ056В7401СВ38D2В3576АСDC8425108  
 Владелец: ФЕДЕРАЛЬНАЯ СЛУЖБА ГОСУДАРСТВЕННОЙ  
 РЕГИСТРАЦИИ, КАДАСТРА И КАРТОГРАФИИ  
 Действителен: с 27.06.2023 по 19.09.2024

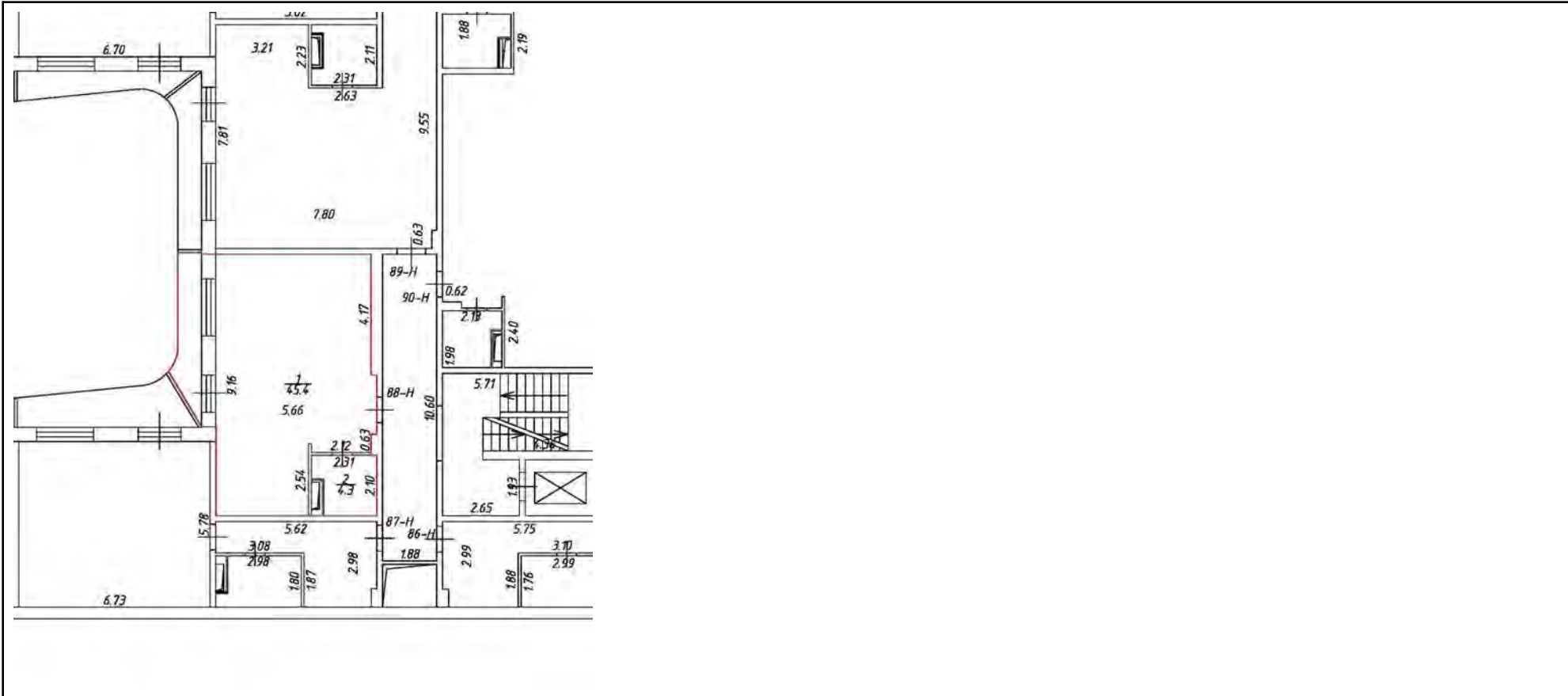
ПОЛНОЕ НАИМЕНОВАНИЕ ДОЛЖНОСТИ		инициалы, фамилия
-------------------------------	--	-------------------

Здание  
вид объекта недвижимости


Лист № 116 раздела 8      Всего листов раздела 8: 382      Всего разделов: 5      Всего листов выписки: 400

13.08.2024г. № КУВИ-001/2024-205213893

Кадастровый номер: 78:32:0001088:1815      Номер этажа (этажей): 6



Масштаб 1

полное наименование должности	 <p align="center">ДОКУМЕНТ ПОДПИСАН ЭЛЕКТРОННОЙ ПОДПИСЬЮ</p> <p>Сертификат: 00ВВ056В7401СВ38D2В3576АСDC8425108 Владелец: ФЕДЕРАЛЬНАЯ СЛУЖБА ГОСУДАРСТВЕННОЙ РЕГИСТРАЦИИ, КАДАСТРА И КАРТОГРАФИИ Действителен: с 27.06.2023 по 19.09.2024</p>	инициалы, фамилия
-------------------------------	--	-------------------

Здание

вид объекта недвижимости

Лист № 117 раздела 8

Всего листов раздела 8: 382

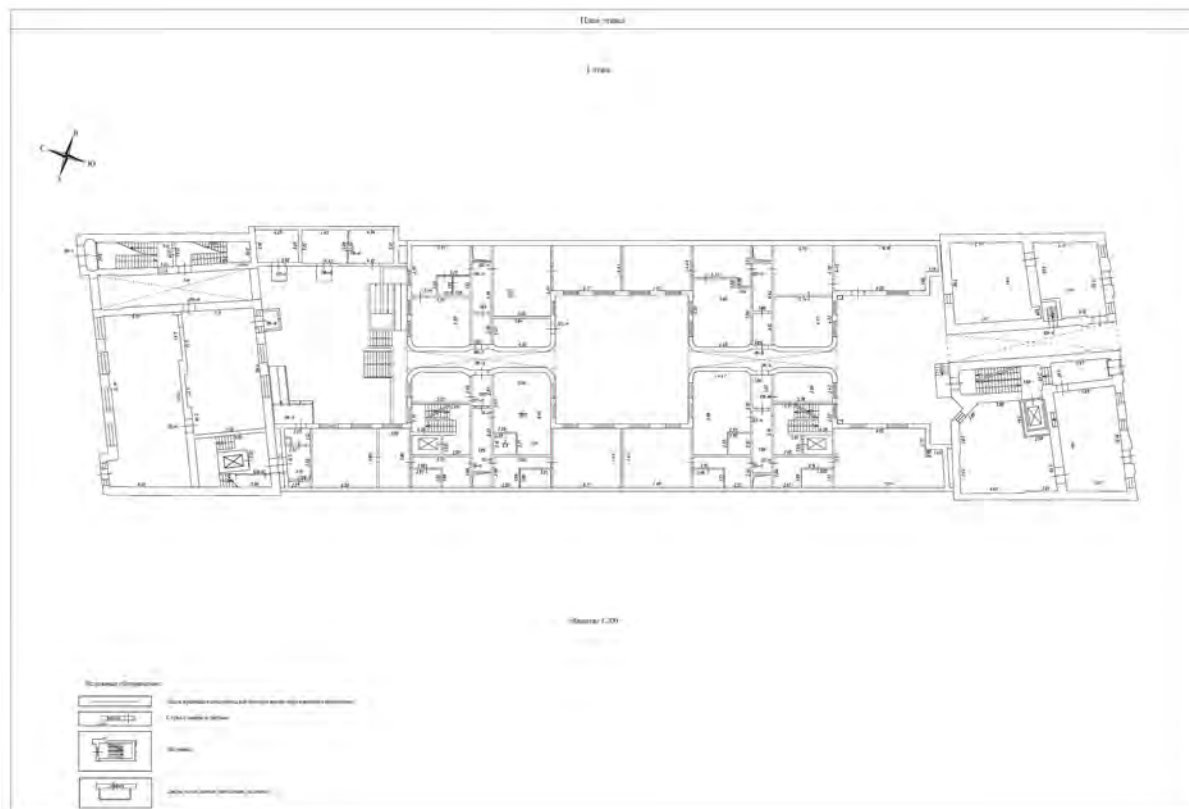
Всего разделов: 5

Всего листов выписки: 400

13.08.2024г. № КУВИ-001/2024-205213893

Кадастровый номер: 78:32:0001088:1815

Номер этажа (этажей): 1



Масштаб 1



ДОКУМЕНТ ПОДПИСАН  
ЭЛЕКТРОННОЙ ПОДПИСЬЮ

Сертификат: 00ВВ056В7401СВ38D2В3576АСDC8425108

Владелец: ФЕДЕРАЛЬНАЯ СЛУЖБА ГОСУДАРСТВЕННОЙ

РЕГИСТРАЦИИ, КАДАСТРА И КАРТОГРАФИИ

Действителен: с 27.06.2023 по 19.09.2024

ПОЛНОЕ НАИМЕНОВАНИЕ ДОЛЖНОСТИ

инициалы, фамилия

Здание

вид объекта недвижимости

Лист № 118 раздела 8

Всего листов раздела 8: 382

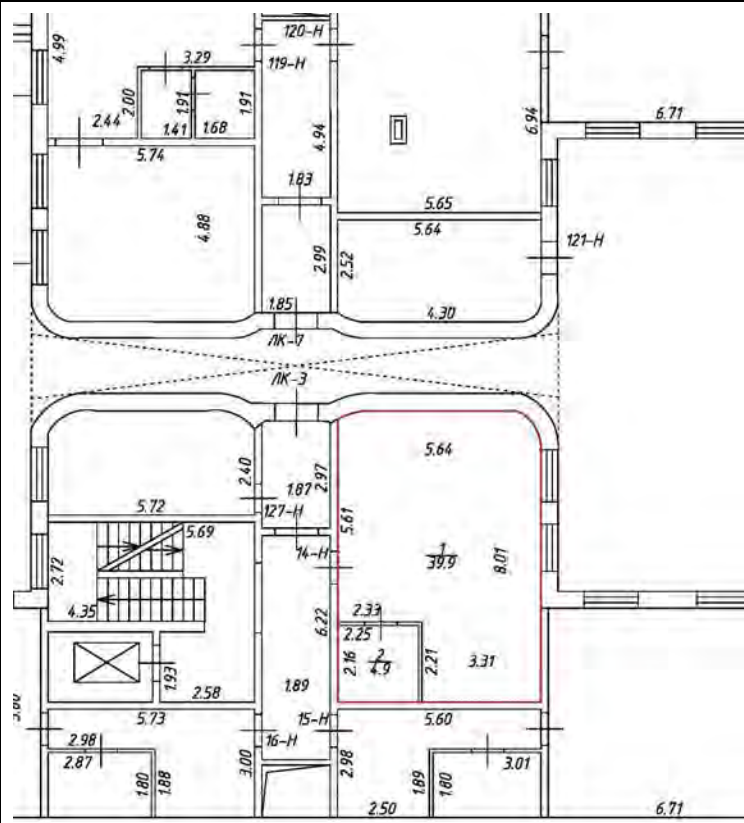
Всего разделов: 5

Всего листов выписки: 400

13.08.2024г. № КУВИ-001/2024-205213893

Кадастровый номер: 78:32:0001088:1815

Номер этажа (этажей): 1



Масштаб 1



ДОКУМЕНТ ПОДПИСАН  
ЭЛЕКТРОННОЙ ПОДПИСЬЮ

Сертификат: 00ВВ056В7401СВ38D2В3576АСDC8425108

Владелец: ФЕДЕРАЛЬНАЯ СЛУЖБА ГОСУДАРСТВЕННОЙ

РЕГИСТРАЦИИ, КАДАСТРА И КАРТОГРАФИИ

Действителен: с 27.06.2023 по 19.09.2024

полное наименование должности

инициалы, фамилия

Здание

вид объекта недвижимости

Лист № 119 раздела 8

Всего листов раздела 8: 382

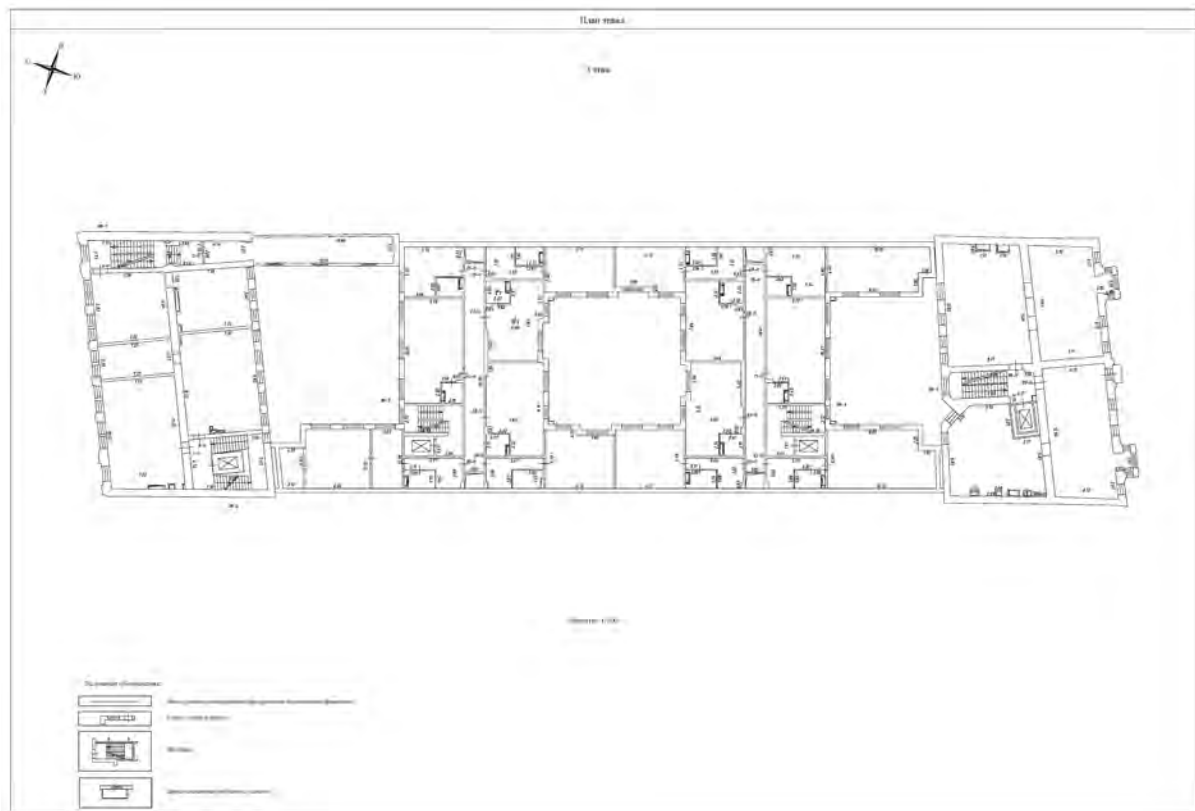
Всего разделов: 5

Всего листов выписки: 400

13.08.2024г. № КУВИ-001/2024-205213893

Кадастровый номер: 78:32:0001088:1815

Номер этажа (этажей): 3



Масштаб 1



ДОКУМЕНТ ПОДПИСАН  
ЭЛЕКТРОННОЙ ПОДПИСЬЮ

Сертификат: 00ВВ056В7401СВ38D2В3576АСDC8425108

Владелец: ФЕДЕРАЛЬНАЯ СЛУЖБА ГОСУДАРСТВЕННОЙ

РЕГИСТРАЦИИ, КАДАСТРА И КАРТОГРАФИИ

Действителен: с 27.06.2023 по 19.09.2024

ПОЛНОЕ НАИМЕНОВАНИЕ ДОЛЖНОСТИ

инициалы, фамилия

Здание

вид объекта недвижимости

Лист № 120 раздела 8

Всего листов раздела 8: 382

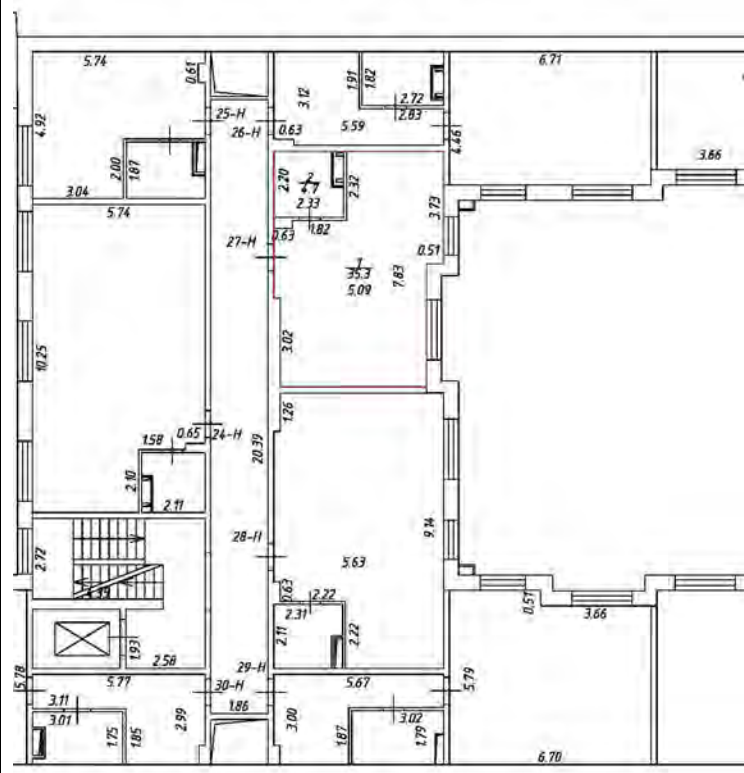
Всего разделов: 5

Всего листов выписки: 400

13.08.2024г. № КУВИ-001/2024-205213893

Кадастровый номер: 78:32:0001088:1815

Номер этажа (этажей): 3



Масштаб 1



ДОКУМЕНТ ПОДПИСАН  
ЭЛЕКТРОННОЙ ПОДПИСЬЮ

Сертификат: 00ВВ056В7401СВ38D2В3576АСDC8425108

Владелец: ФЕДЕРАЛЬНАЯ СЛУЖБА ГОСУДАРСТВЕННОЙ

РЕГИСТРАЦИИ, КАДАСТРА И КАРТОГРАФИИ

Действителен: с 27.06.2023 по 19.09.2024

полное наименование должности

инициалы, фамилия



Здание

вид объекта недвижимости

Лист № 121 раздела 8

Всего листов раздела 8: 382

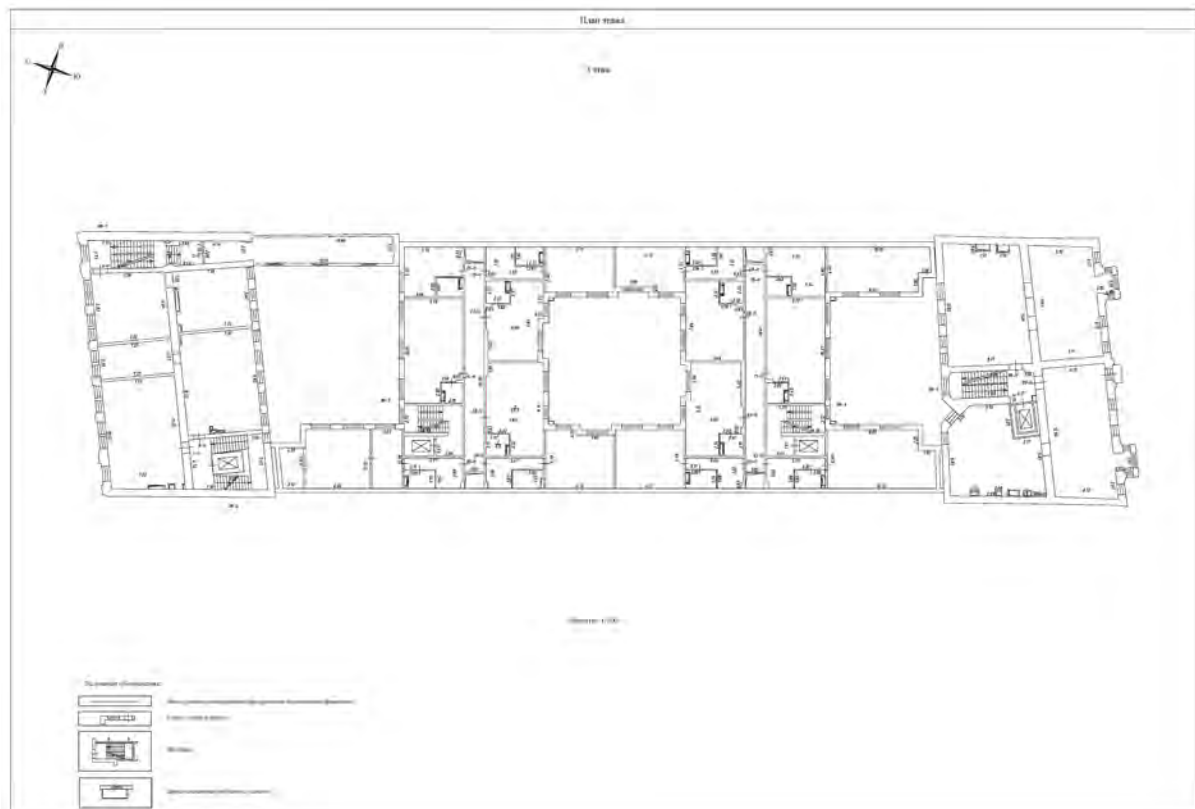
Всего разделов: 5

Всего листов выписки: 400

13.08.2024г. № КУВИ-001/2024-205213893

Кадастровый номер: 78:32:0001088:1815

Номер этажа (этажей): 3



Масштаб 1



ДОКУМЕНТ ПОДПИСАН  
ЭЛЕКТРОННОЙ ПОДПИСЬЮ

Сертификат: 00ВВ056В7401СВ38D2В3576АСDC8425108

Владелец: ФЕДЕРАЛЬНАЯ СЛУЖБА ГОСУДАРСТВЕННОЙ

РЕГИСТРАЦИИ, КАДАСТРА И КАРТОГРАФИИ

Действителен: с 27.06.2023 по 19.09.2024

ПОЛНОЕ НАИМЕНОВАНИЕ ДОЛЖНОСТИ

инициалы, фамилия

Здание

вид объекта недвижимости

Лист № 122 раздела 8

Всего листов раздела 8: 382

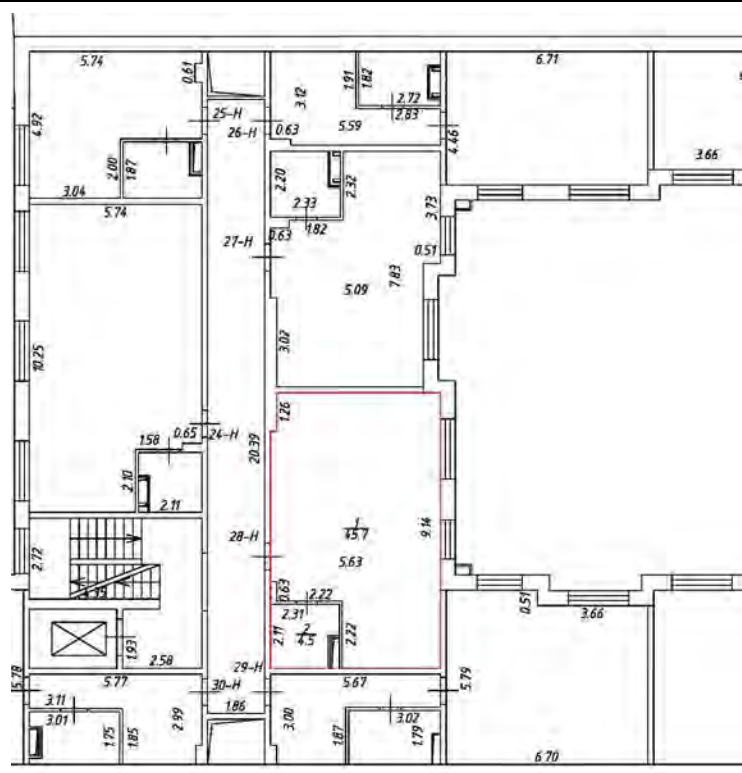
Всего разделов: 5

Всего листов выписки: 400

13.08.2024г. № КУВИ-001/2024-205213893

Кадастровый номер: 78:32:0001088:1815

Номер этажа (этажей): 3



Масштаб 1



ДОКУМЕНТ ПОДПИСАН  
ЭЛЕКТРОННОЙ ПОДПИСЬЮ

Сертификат: 00BV056V7401CB38D2B3576ACDC8425108

Владелец: ФЕДЕРАЛЬНАЯ СЛУЖБА ГОСУДАРСТВЕННОЙ  
РЕГИСТРАЦИИ, КАДАСТРА И КАРТОГРАФИИ  
Действителен: с 27.06.2023 по 19.09.2024

полное наименование должности

инициалы, фамилия

Здание

вид объекта недвижимости

Лист № 123 раздела 8

Всего листов раздела 8: 382

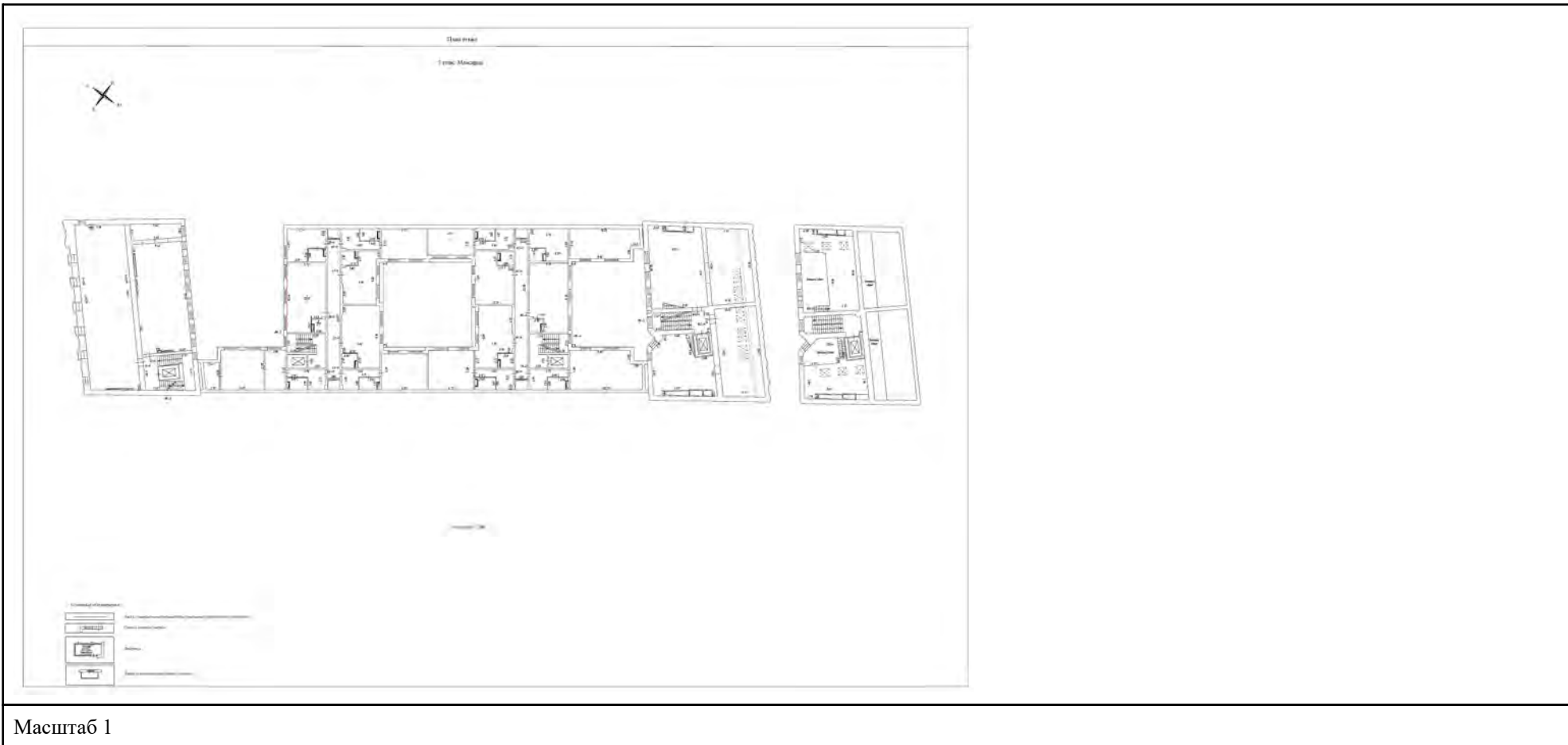
Всего разделов: 5

Всего листов выписки: 400

13.08.2024г. № КУВИ-001/2024-205213893

Кадастровый номер: 78:32:0001088:1815

Номер этажа (этажей): 5



Масштаб 1



ДОКУМЕНТ ПОДПИСАН  
ЭЛЕКТРОННОЙ ПОДПИСЬЮ

Сертификат: 00ВВ056В7401СВ38D2В3576АСDC8425108

Владелец: ФЕДЕРАЛЬНАЯ СЛУЖБА ГОСУДАРСТВЕННОЙ

РЕГИСТРАЦИИ, КАДАСТРА И КАРТОГРАФИИ

Действителен: с 27.06.2023 по 19.09.2024

ПОЛНОЕ НАИМЕНОВАНИЕ ДОЛЖНОСТИ

инициалы, фамилия

Здание

вид объекта недвижимости

Лист № 124 раздела 8

Всего листов раздела 8: 382

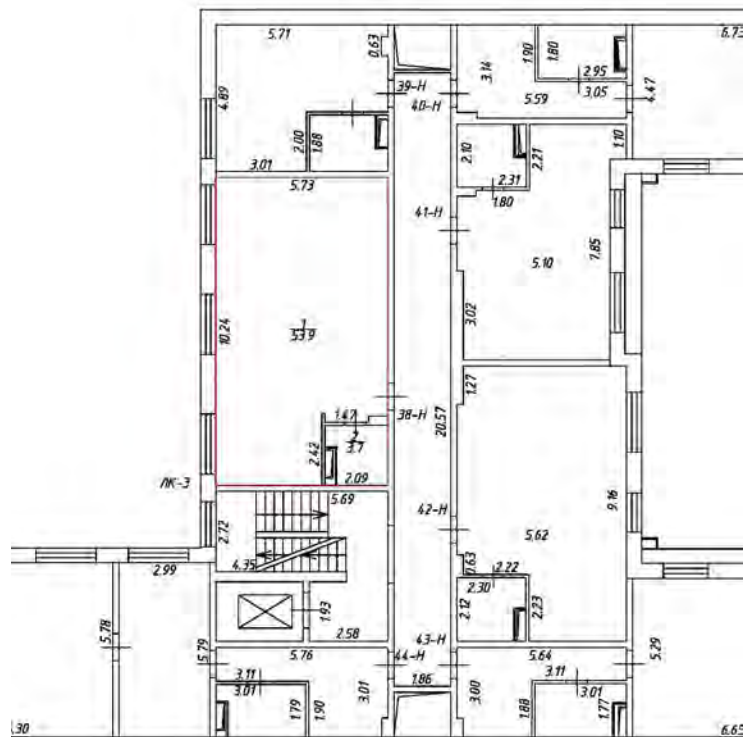
Всего разделов: 5

Всего листов выписки: 400

13.08.2024г. № КУВИ-001/2024-205213893

Кадастровый номер: 78:32:0001088:1815

Номер этажа (этажей): 5



Масштаб 1



ДОКУМЕНТ ПОДПИСАН  
ЭЛЕКТРОННОЙ ПОДПИСЬЮ

Сертификат: 00ВВ056В7401СВ38D2В3576АСDC8425108

Владелец: ФЕДЕРАЛЬНАЯ СЛУЖБА ГОСУДАРСТВЕННОЙ

РЕГИСТРАЦИИ, КАДАСТРА И КАРТОГРАФИИ

Действителен: с 27.06.2023 по 19.09.2024

полное наименование должности

инициалы, фамилия

Здание

вид объекта недвижимости

Лист № 125 раздела 8

Всего листов раздела 8: 382

Всего разделов: 5

Всего листов выписки: 400

13.08.2024г. № КУВИ-001/2024-205213893

Кадастровый номер: 78:32:0001088:1815

Номер этажа (этажей): 4



Масштаб 1



ДОКУМЕНТ ПОДПИСАН  
ЭЛЕКТРОННОЙ ПОДПИСЬЮ

Сертификат: 00ВВ056В7401СВ38D2В3576АСDC8425108

Владелец: ФЕДЕРАЛЬНАЯ СЛУЖБА ГОСУДАРСТВЕННОЙ

РЕГИСТРАЦИИ, КАДАСТРА И КАРТОГРАФИИ

Действителен: с 27.06.2023 по 19.09.2024

ПОЛНОЕ НАИМЕНОВАНИЕ ДОЛЖНОСТИ

инициалы, фамилия

Здание

вид объекта недвижимости

Лист № 126 раздела 8

Всего листов раздела 8: 382

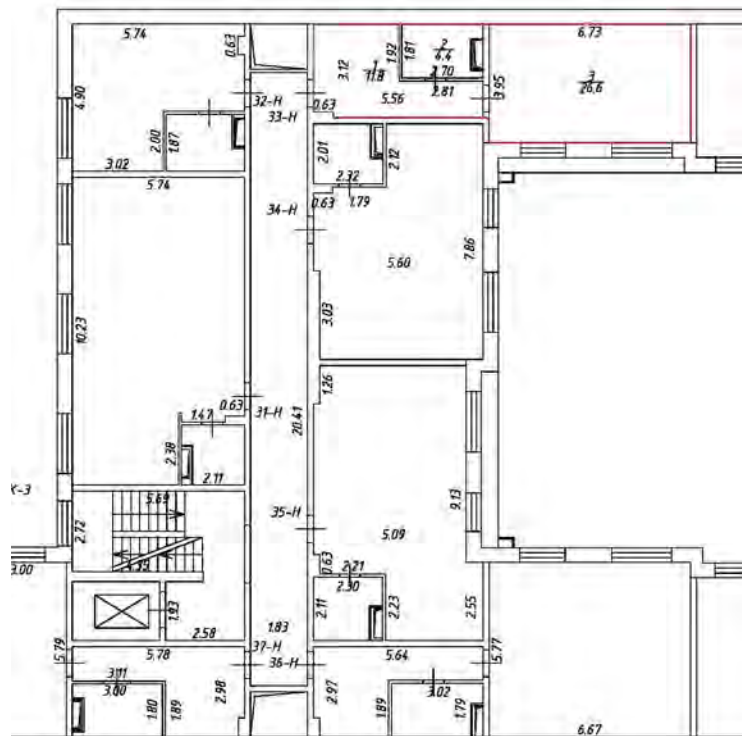
Всего разделов: 5

Всего листов выписки: 400

13.08.2024г. № КУВИ-001/2024-205213893

Кадастровый номер: 78:32:0001088:1815

Номер этажа (этажей): 4



Масштаб 1



ДОКУМЕНТ ПОДПИСАН  
ЭЛЕКТРОННОЙ ПОДПИСЬЮ

Сертификат: 00ВВ056В7401СВ38D2В3576АСDС8425108

Владелец: ФЕДЕРАЛЬНАЯ СЛУЖБА ГОСУДАРСТВЕННОЙ  
РЕГИСТРАЦИИ, КАДАСТРА И КАРТОГРАФИИ  
Действителен: с 27.06.2023 по 19.09.2024

ПОЛНОЕ НАИМЕНОВАНИЕ ДОЛЖНОСТИ

ИНИЦИАЛЫ, ФАМИЛИЯ

Здание

вид объекта недвижимости

Лист № 127 раздела 8

Всего листов раздела 8: 382


Всего разделов: 5

Всего листов выписки: 400

13.08.2024г. № КУВИ-001/2024-205213893

Кадастровый номер: 78:32:0001088:1815

Номер этажа (этажей): 4



Масштаб 1



ДОКУМЕНТ ПОДПИСАН  
ЭЛЕКТРОННОЙ ПОДПИСЬЮ

Сертификат: 00ВВ056В7401СВ38D2В3576АСDC8425108

Владелец: ФЕДЕРАЛЬНАЯ СЛУЖБА ГОСУДАРСТВЕННОЙ

РЕГИСТРАЦИИ, КАДАСТРА И КАРТОГРАФИИ

Действителен: с 27.06.2023 по 19.09.2024

ПОЛНОЕ НАИМЕНОВАНИЕ ДОЛЖНОСТИ

инициалы, фамилия

Здание

вид объекта недвижимости

Лист № 128 раздела 8

Всего листов раздела 8: 382

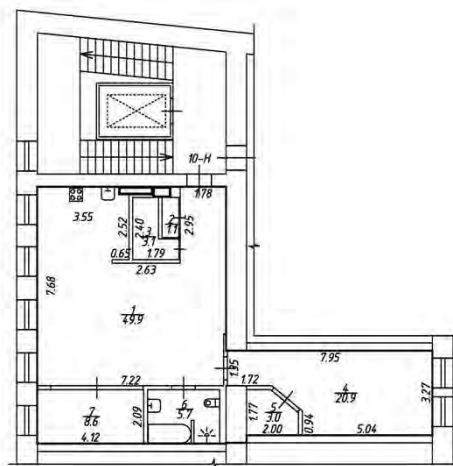
Всего разделов: 5

Всего листов выписки: 400

13.08.2024г. № КУВИ-001/2024-205213893

Кадастровый номер: 78:32:0001088:1815

Номер этажа (этажей): 4



Масштаб 1

ДОКУМЕНТ ПОДПИСАН  
ЭЛЕКТРОННОЙ ПОДПИСЬЮ

Сертификат: 00ВВ056В7401СВ38D2В3576АСDС8425108

Владелец: ФЕДЕРАЛЬНАЯ СЛУЖБА ГОСУДАРСТВЕННОЙ

РЕГИСТРАЦИИ, КАДАСТРА И КАРТОГРАФИИ

Действителен: с 27.06.2023 по 19.09.2024

ПОЛНОЕ НАИМЕНОВАНИЕ ДОЛЖНОСТИ

инициалы, фамилия



Здание

вид объекта недвижимости

Лист № 129 раздела 8

Всего листов раздела 8: 382

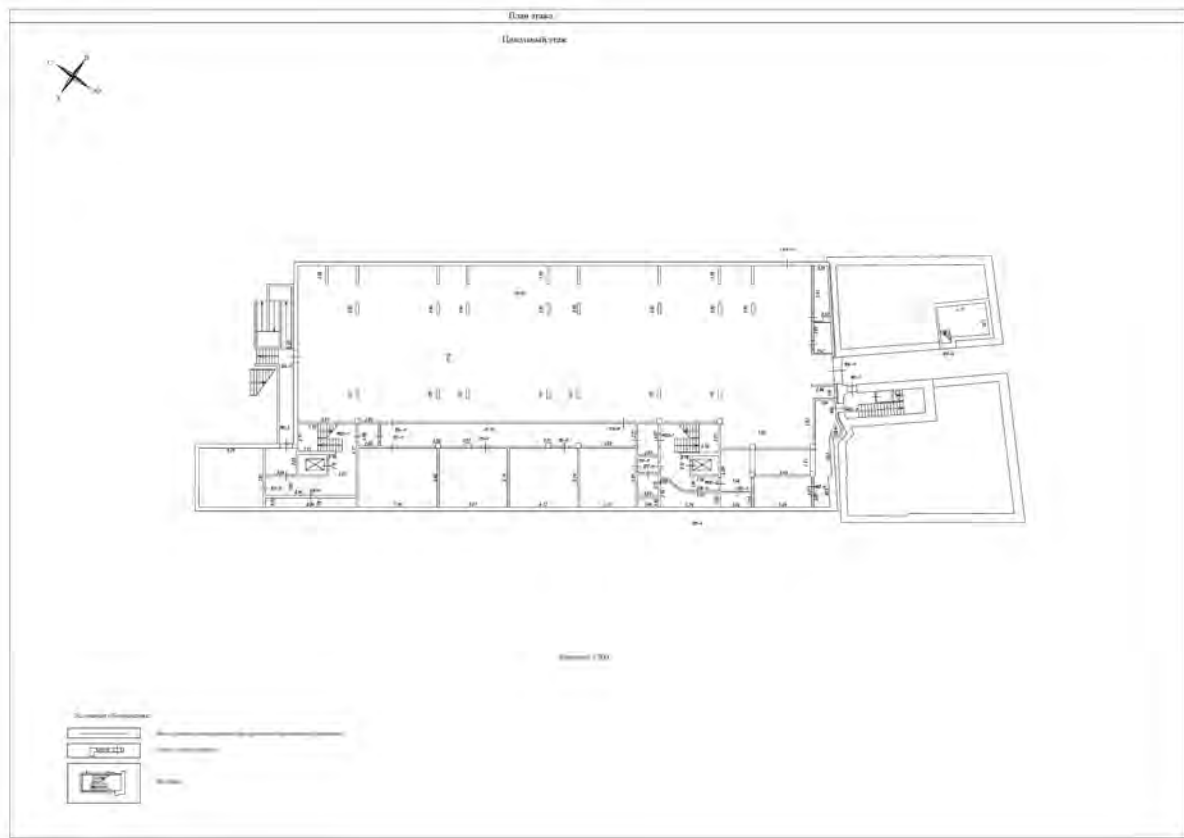
Всего разделов: 5

Всего листов выписки: 400

13.08.2024г. № КУВИ-001/2024-205213893

Кадастровый номер: 78:32:0001088:1815

Номер этажа (этажей): Цокольный



Масштаб 1



ДОКУМЕНТ ПОДПИСАН  
ЭЛЕКТРОННОЙ ПОДПИСЬЮ

Сертификат: 00ВВ056В7401СВ38D2В3576АСDC8425108

Владелец: ФЕДЕРАЛЬНАЯ СЛУЖБА ГОСУДАРСТВЕННОЙ

РЕГИСТРАЦИИ, КАДАСТРА И КАРТОГРАФИИ

Действителен: с 27.06.2023 по 19.09.2024

ПОЛНОЕ НАИМЕНОВАНИЕ ДОЛЖНОСТИ

инициалы, фамилия

Здание

вид объекта недвижимости

Лист № 130 раздела 8

Всего листов раздела 8: 382

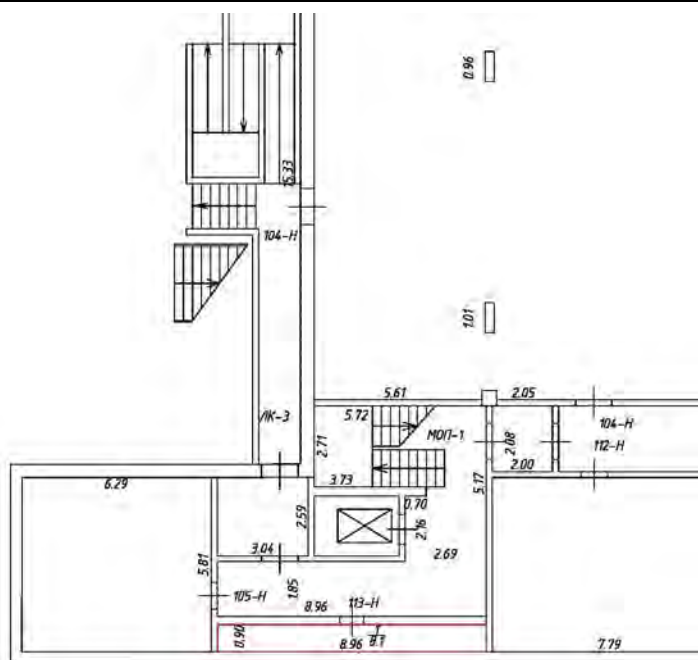
Всего разделов: 5

Всего листов выписки: 400

13.08.2024г. № КУВИ-001/2024-205213893

Кадастровый номер: 78:32:0001088:1815

Номер этажа (этажей): Цокольный



Масштаб 1



ДОКУМЕНТ ПОДПИСАН  
ЭЛЕКТРОННОЙ ПОДПИСЬЮ

Сертификат: 00ВВ056В7401СВ38Д2В3576АСДС8425108

Владелец: ФЕДЕРАЛЬНАЯ СЛУЖБА ГОСУДАРСТВЕННОЙ  
РЕГИСТРАЦИИ, КАДАСТРА И КАРТОГРАФИИ  
Действителен: с 27.06.2023 по 19.09.2024

полное наименование должности

инициалы, фамилия

Здание

вид объекта недвижимости

Лист № 131 раздела 8

Всего листов раздела 8: 382

Всего разделов: 5

Всего листов выписки: 400

13.08.2024г. № КУВИ-001/2024-205213893

Кадастровый номер: 78:32:0001088:1815

Номер этажа (этажей): 4



Масштаб 1



ДОКУМЕНТ ПОДПИСАН  
ЭЛЕКТРОННОЙ ПОДПИСЬЮ

Сертификат: 00ВВ056В7401СВ38D2В3576АСDC8425108

Владелец: ФЕДЕРАЛЬНАЯ СЛУЖБА ГОСУДАРСТВЕННОЙ

РЕГИСТРАЦИИ, КАДАСТРА И КАРТОГРАФИИ

Действителен: с 27.06.2023 по 19.09.2024

ПОЛНОЕ НАИМЕНОВАНИЕ ДОЛЖНОСТИ

инициалы, фамилия

Здание

вид объекта недвижимости

Лист № 132 раздела 8

Всего листов раздела 8: 382

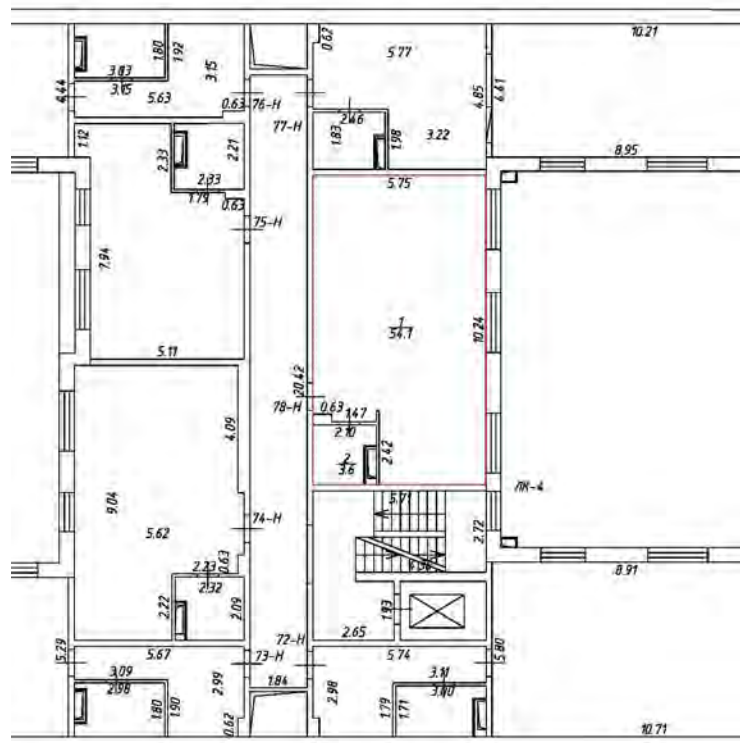
Всего разделов: 5

Всего листов выписки: 400

13.08.2024г. № КУВИ-001/2024-205213893

Кадастровый номер: 78:32:0001088:1815

Номер этажа (этажей): 4



Масштаб 1



ДОКУМЕНТ ПОДПИСАН  
ЭЛЕКТРОННОЙ ПОДПИСЬЮ

Сертификат: 00ВВ056В7401СВ38D2В3576АСDC8425108

Владелец: ФЕДЕРАЛЬНАЯ СЛУЖБА ГОСУДАРСТВЕННОЙ

РЕГИСТРАЦИИ, КАДАСТРА И КАРТОГРАФИИ

Действителен: с 27.06.2023 по 19.09.2024

полное наименование должности

инициалы, фамилия

Здание

вид объекта недвижимости

Лист № 133 раздела 8

Всего листов раздела 8: 382

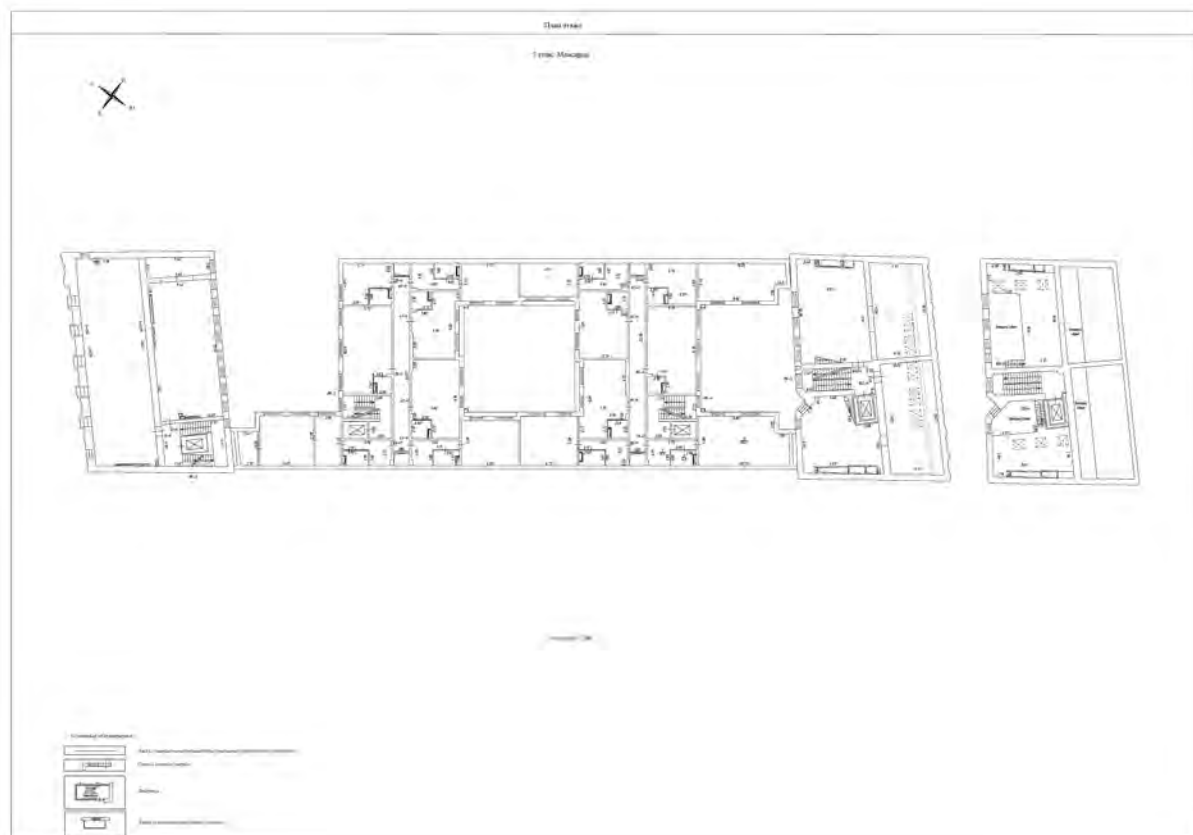
Всего разделов: 5

Всего листов выписки: 400

13.08.2024г. № КУВИ-001/2024-205213893

Кадастровый номер: 78:32:0001088:1815

Номер этажа (этажей): 5



Масштаб 1



ДОКУМЕНТ ПОДПИСАН  
ЭЛЕКТРОННОЙ ПОДПИСЬЮ

Сертификат: 00ВВ056В7401СВ38D2В3576АСDC8425108

Владелец: ФЕДЕРАЛЬНАЯ СЛУЖБА ГОСУДАРСТВЕННОЙ

РЕГИСТРАЦИИ, КАДАСТРА И КАРТОГРАФИИ

Действителен: с 27.06.2023 по 19.09.2024

ПОЛНОЕ НАИМЕНОВАНИЕ ДОЛЖНОСТИ

инициалы, фамилия

Здание

вид объекта недвижимости

Лист № 134 раздела 8

Всего листов раздела 8: 382

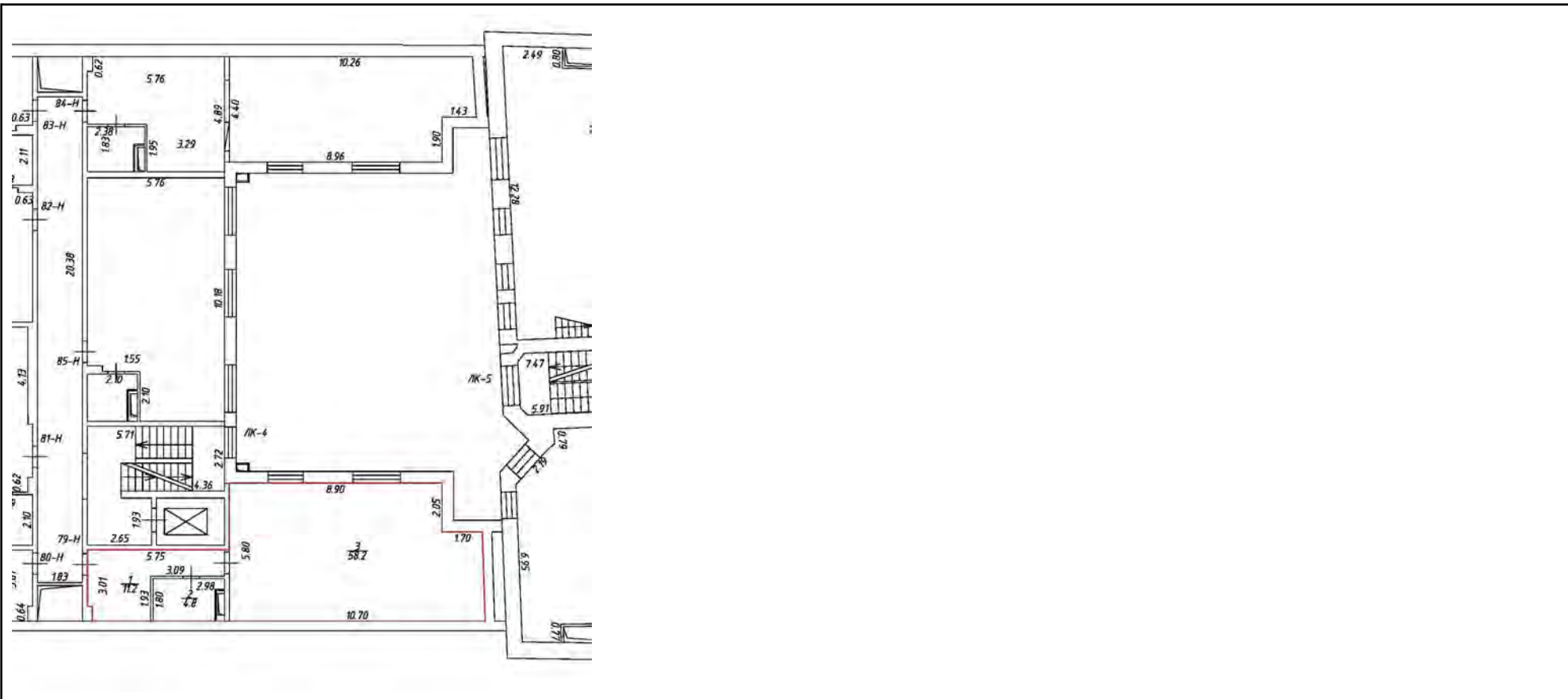
Всего разделов: 5

Всего листов выписки: 400

13.08.2024г. № КУВИ-001/2024-205213893

Кадастровый номер: 78:32:0001088:1815

Номер этажа (этажей): 5



Масштаб 1



ДОКУМЕНТ ПОДПИСАН  
ЭЛЕКТРОННОЙ ПОДПИСЬЮ

Сертификат: 00ВВ056В7401СВ38D2В3576АСDС8425108

Владелец: ФЕДЕРАЛЬНАЯ СЛУЖБА ГОСУДАРСТВЕННОЙ  
РЕГИСТРАЦИИ, КАДАСТРА И КАРТОГРАФИИ  
Действителен: с 27.06.2023 по 19.09.2024

ПОЛНОЕ НАИМЕНОВАНИЕ ДОЛЖНОСТИ

ИНИЦИАЛЫ, ФАМИЛИЯ

Здание

вид объекта недвижимости

Лист № 135 раздела 8

Всего листов раздела 8: 382

Всего разделов: 5

Всего листов выписки: 400

13.08.2024г. № КУВИ-001/2024-205213893

Кадастровый номер: 78:32:0001088:1815

Номер этажа (этажей): 5



Масштаб 1



ДОКУМЕНТ ПОДПИСАН  
ЭЛЕКТРОННОЙ ПОДПИСЬЮ

Сертификат: 00ВВ056В7401СВ38D2В3576АСDC8425108

Владелец: ФЕДЕРАЛЬНАЯ СЛУЖБА ГОСУДАРСТВЕННОЙ

РЕГИСТРАЦИИ, КАДАСТРА И КАРТОГРАФИИ

Действителен: с 27.06.2023 по 19.09.2024

ПОЛНОЕ НАИМЕНОВАНИЕ ДОЛЖНОСТИ

инициалы, фамилия

Здание  
вид объекта недвижимости

Лист № 136 раздела 8

Всего листов раздела 8: 382

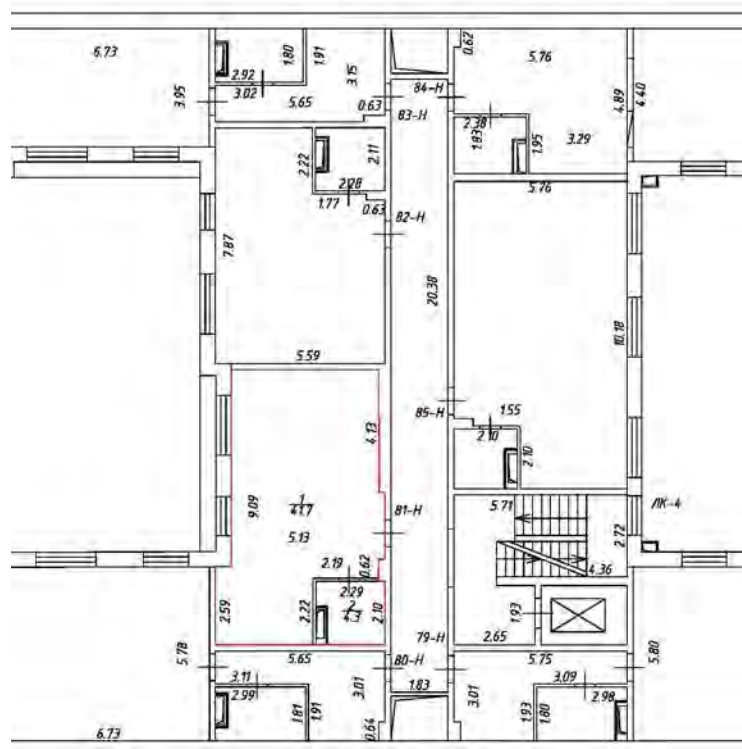
Всего разделов: 5

Всего листов выписки: 400

13.08.2024г. № КУВИ-001/2024-205213893

Кадастровый номер: 78:32:0001088:1815

Номер этажа (этажей): 5



Масштаб 1



ДОКУМЕНТ ПОДПИСАН  
ЭЛЕКТРОННОЙ ПОДПИСЬЮ

Сертификат: 00ВВ056В7401СВ38D2В3576АСDC8425108

Владелец: ФЕДЕРАЛЬНАЯ СЛУЖБА ГОСУДАРСТВЕННОЙ  
РЕГИСТРАЦИИ, КАДАСТРА И КАРТОГРАФИИ  
Действителен: с 27.06.2023 по 19.09.2024

ПОЛНОЕ НАИМЕНОВАНИЕ ДОЛЖНОСТИ

ИНИЦИАЛЫ, ФАМИЛИЯ



Здание

вид объекта недвижимости

Лист № 137 раздела 8

Всего листов раздела 8: 382

Всего разделов: 5

Всего листов выписки: 400

13.08.2024г. № КУВИ-001/2024-205213893

Кадастровый номер: 78:32:0001088:1815

Номер этажа (этажей): 4



Масштаб 1

ДОКУМЕНТ ПОДПИСАН  
ЭЛЕКТРОННОЙ ПОДПИСЬЮ

Сертификат: 00ВВ056В7401СВ38D2В3576АСDC8425108

Владелец: ФЕДЕРАЛЬНАЯ СЛУЖБА ГОСУДАРСТВЕННОЙ

РЕГИСТРАЦИИ, КАДАСТРА И КАРТОГРАФИИ

Действителен: с 27.06.2023 по 19.09.2024

ПОЛНОЕ НАИМЕНОВАНИЕ ДОЛЖНОСТИ

инициалы, фамилия

Здание

вид объекта недвижимости

Лист № 138 раздела 8

Всего листов раздела 8: 382

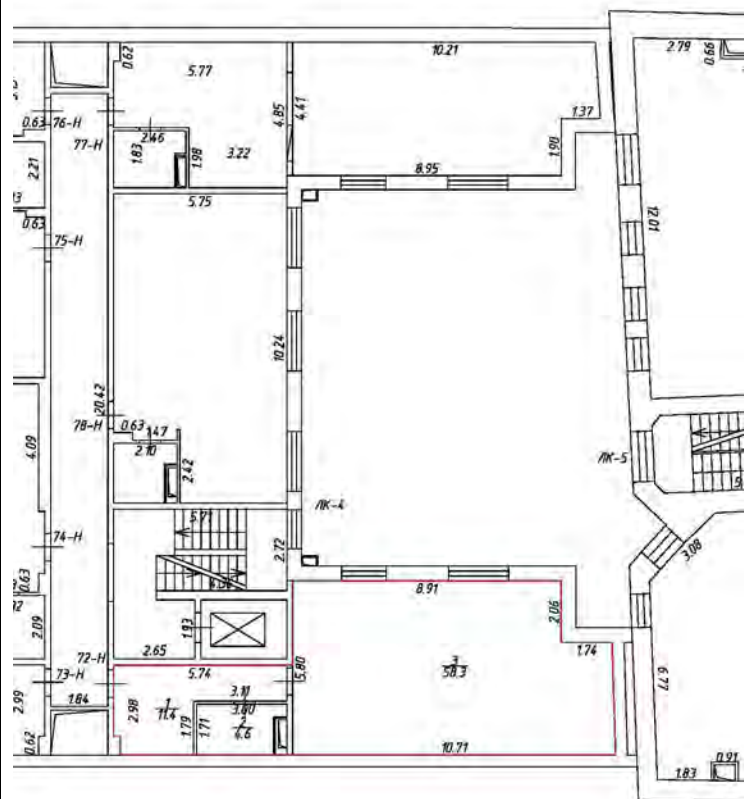
Всего разделов: 5

Всего листов выписки: 400

13.08.2024г. № КУВИ-001/2024-205213893

Кадастровый номер: 78:32:0001088:1815

Номер этажа (этажей): 4



Масштаб 1



ДОКУМЕНТ ПОДПИСАН  
ЭЛЕКТРОННОЙ ПОДПИСЬЮ

Сертификат: 00BV056V7401CB38D2B3576ACDC8425108

Владелец: ФЕДЕРАЛЬНАЯ СЛУЖБА ГОСУДАРСТВЕННОЙ

РЕГИСТРАЦИИ, КАДАСТРА И КАРТОГРАФИИ

Действителен: с 27.06.2023 по 19.09.2024

ПОЛНОЕ НАИМЕНОВАНИЕ ДОЛЖНОСТИ

ИНИЦИАЛЫ, ФАМИЛИЯ

Здание

вид объекта недвижимости

Лист № 139 раздела 8

Всего листов раздела 8: 382

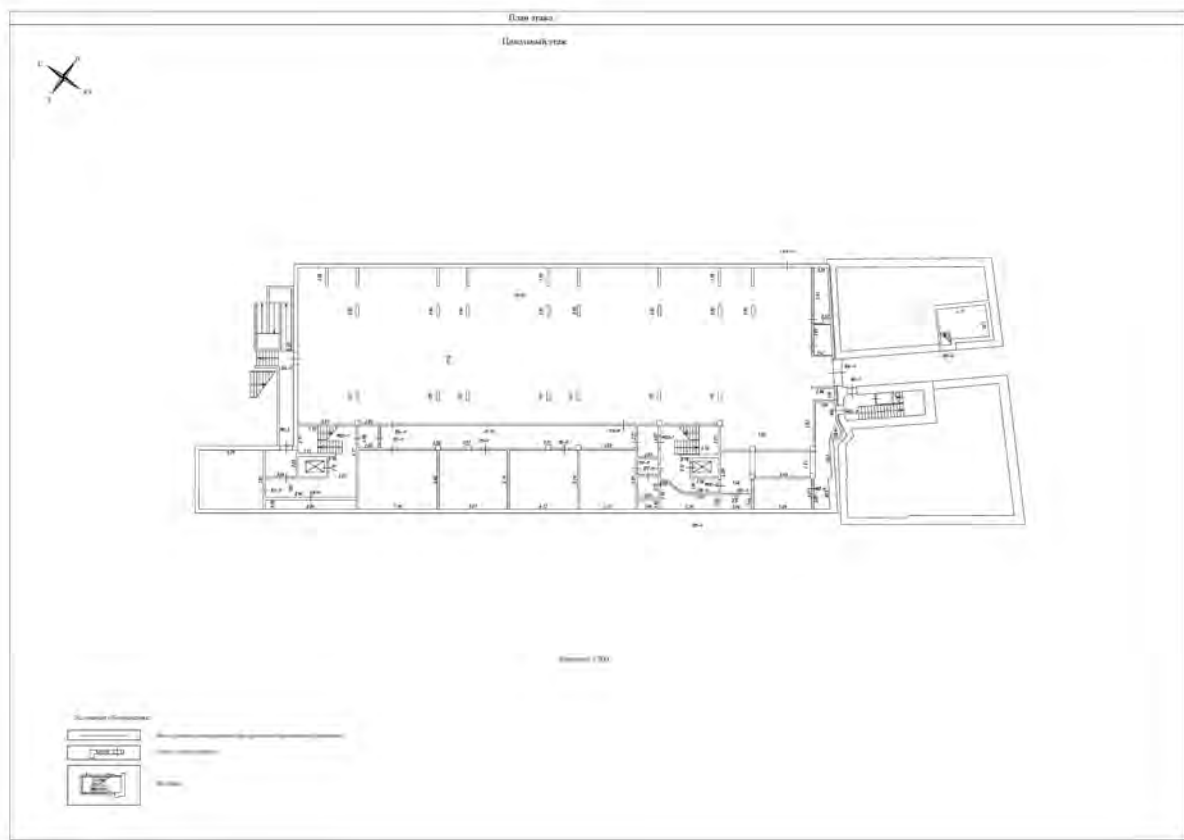
Всего разделов: 5

Всего листов выписки: 400

13.08.2024г. № КУВИ-001/2024-205213893

Кадастровый номер: 78:32:0001088:1815

Номер этажа (этажей): Цокольный



Масштаб 1

ДОКУМЕНТ ПОДПИСАН  
ЭЛЕКТРОННОЙ ПОДПИСЬЮ

Сертификат: 00ВВ056В7401СВ38D2В3576АСDC8425108

Владелец: ФЕДЕРАЛЬНАЯ СЛУЖБА ГОСУДАРСТВЕННОЙ

РЕГИСТРАЦИИ, КАДАСТРА И КАРТОГРАФИИ

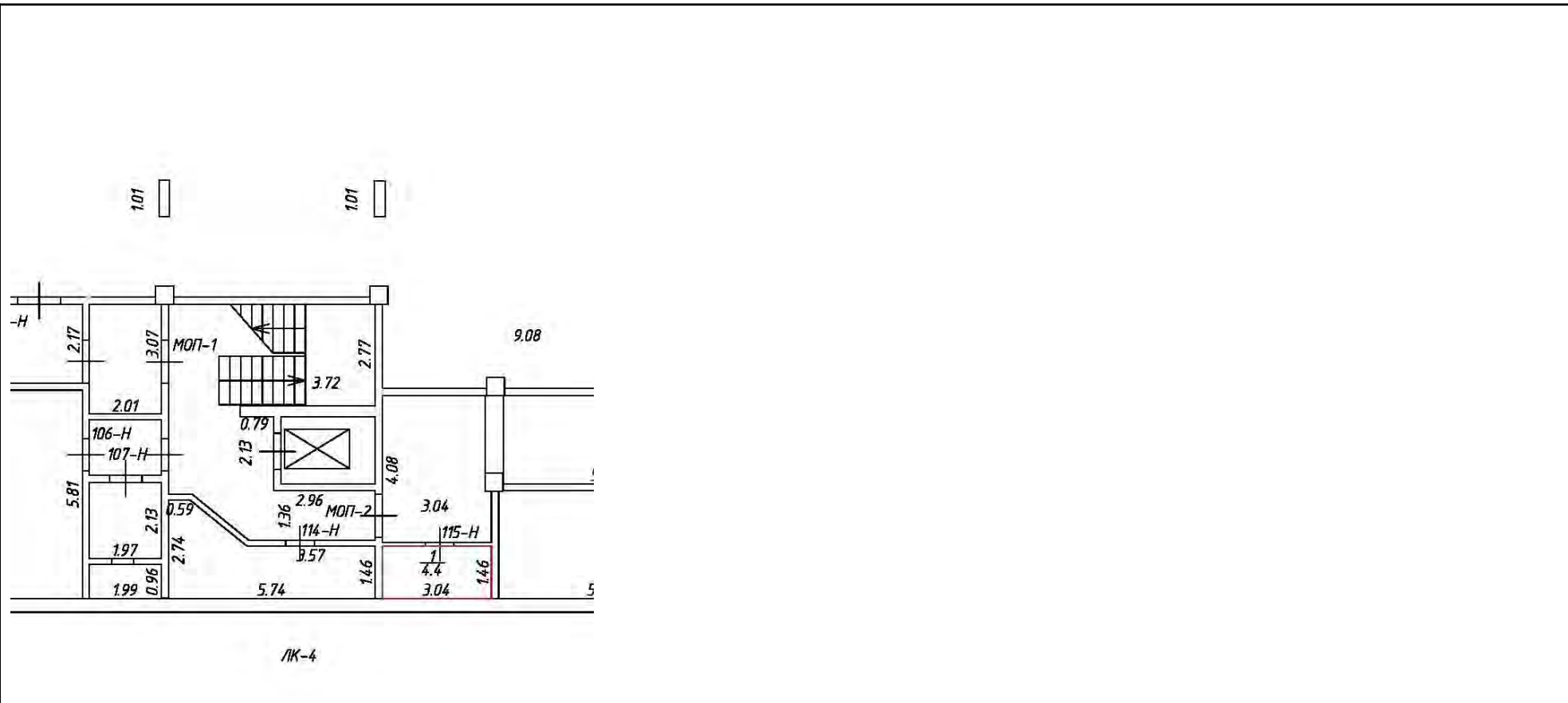
Действителен: с 27.06.2023 по 19.09.2024

ПОЛНОЕ НАИМЕНОВАНИЕ ДОЛЖНОСТИ

инициалы, фамилия

Здание			
вид объекта недвижимости			
Лист № 140 раздела 8	Всего листов раздела 8: 382	Всего разделов: 5	Всего листов выписки: 400

13.08.2024г. № КУВИ-001/2024-205213893  
 Кадастровый номер: 78:32:0001088:1815      Номер этажа (этажей): Цокольный



Масштаб 1

	 <p>ДОКУМЕНТ ПОДПИСАН ЭЛЕКТРОННОЙ ПОДПИСЬЮ</p> <p>Сертификат: 00ВВ056В7401СВ38D2В3576АСDС8425108                  Владелец: ФЕДЕРАЛЬНАЯ СЛУЖБА ГОСУДАРСТВЕННОЙ                  РЕГИСТРАЦИИ, КАДАСТРА И КАРТОГРАФИИ                  Действителен: с 27.06.2023 по 19.09.2024</p>	
полное наименование должности	инициалы, фамилия	

Здание

вид объекта недвижимости

Лист № 141 раздела 8

Всего листов раздела 8: 382

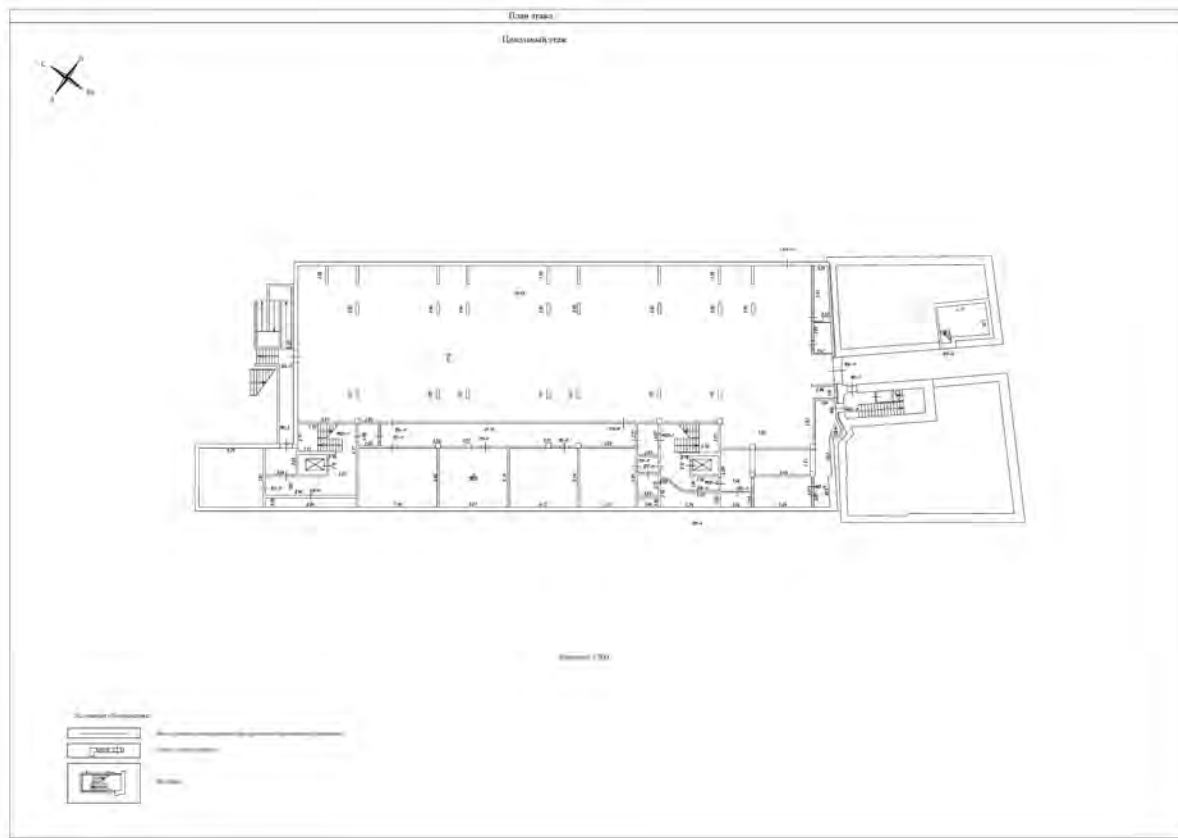
Всего разделов: 5

Всего листов выписки: 400

13.08.2024г. № КУВИ-001/2024-205213893

Кадастровый номер: 78:32:0001088:1815

Номер этажа (этажей): Цокольный



Масштаб 1

ДОКУМЕНТ ПОДПИСАН  
ЭЛЕКТРОННОЙ ПОДПИСЬЮ

Сертификат: 00ВВ056В7401СВ38D2В3576АСDC8425108

Владелец: ФЕДЕРАЛЬНАЯ СЛУЖБА ГОСУДАРСТВЕННОЙ

РЕГИСТРАЦИИ, КАДАСТРА И КАРТОГРАФИИ

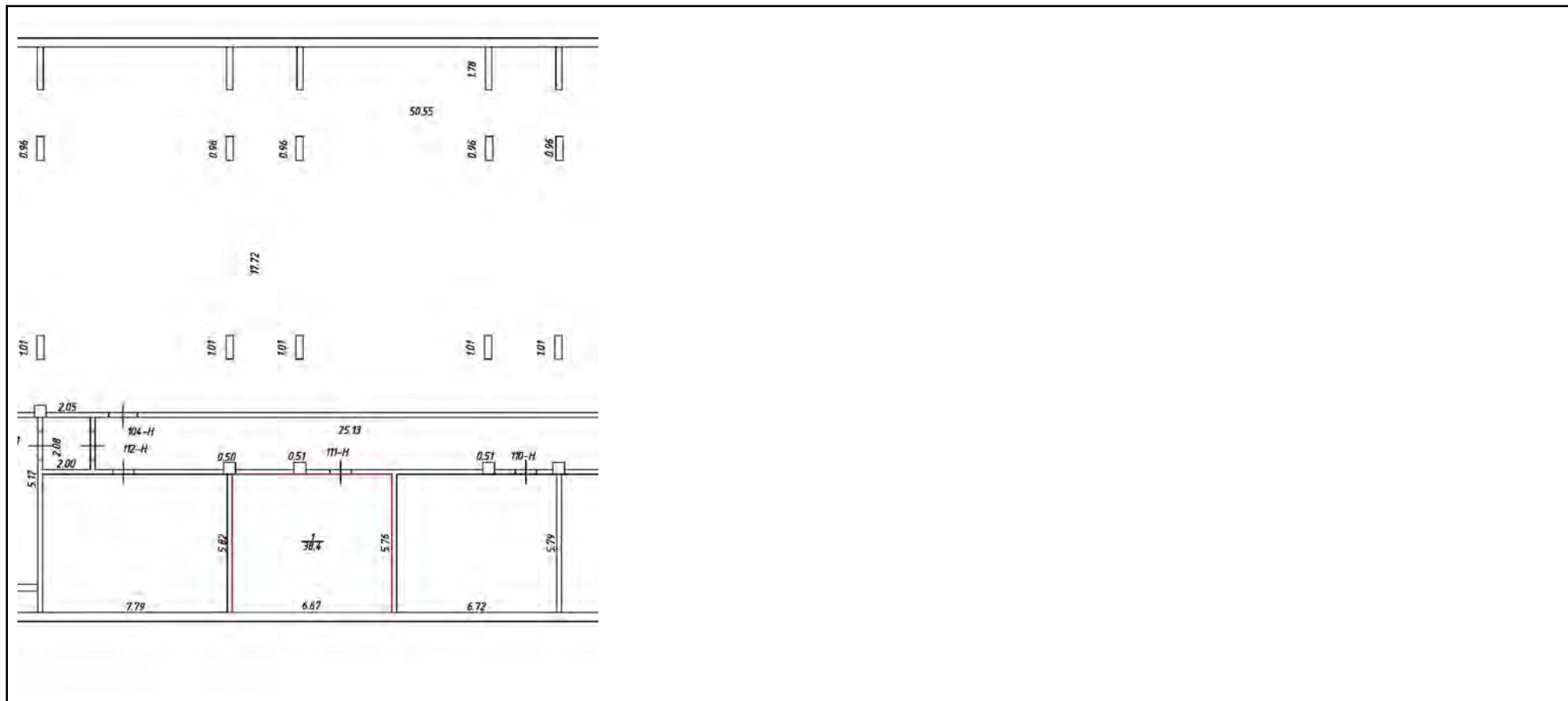
Действителен: с 27.06.2023 по 19.09.2024

ПОЛНОЕ НАИМЕНОВАНИЕ ДОЛЖНОСТИ

инициалы, фамилия

Здание			
вид объекта недвижимости			
Лист № 142 раздела 8	Всего листов раздела 8: 382	Всего разделов: 5	Всего листов выписки: 400

13.08.2024г. № КУВИ-001/2024-205213893	Номер этажа (этажей): Цокольный
Кадастровый номер: 78:32:0001088:1815	



Масштаб 1

	 <p>ДОКУМЕНТ ПОДПИСАН ЭЛЕКТРОННОЙ ПОДПИСЬЮ</p> <p>Сертификат: 00ВВ056В7401СВ38D2В3576АСDС8425108 Владелец: ФЕДЕРАЛЬНАЯ СЛУЖБА ГОСУДАРСТВЕННОЙ РЕГИСТРАЦИИ, КАДАСТРА И КАРТОГРАФИИ Действителен: с 27.06.2023 по 19.09.2024</p>	
ПОЛНОЕ НАИМЕНОВАНИЕ ДОЛЖНОСТИ	инициалы, фамилия	

Здание

вид объекта недвижимости

Лист № 143 раздела 8

Всего листов раздела 8: 382

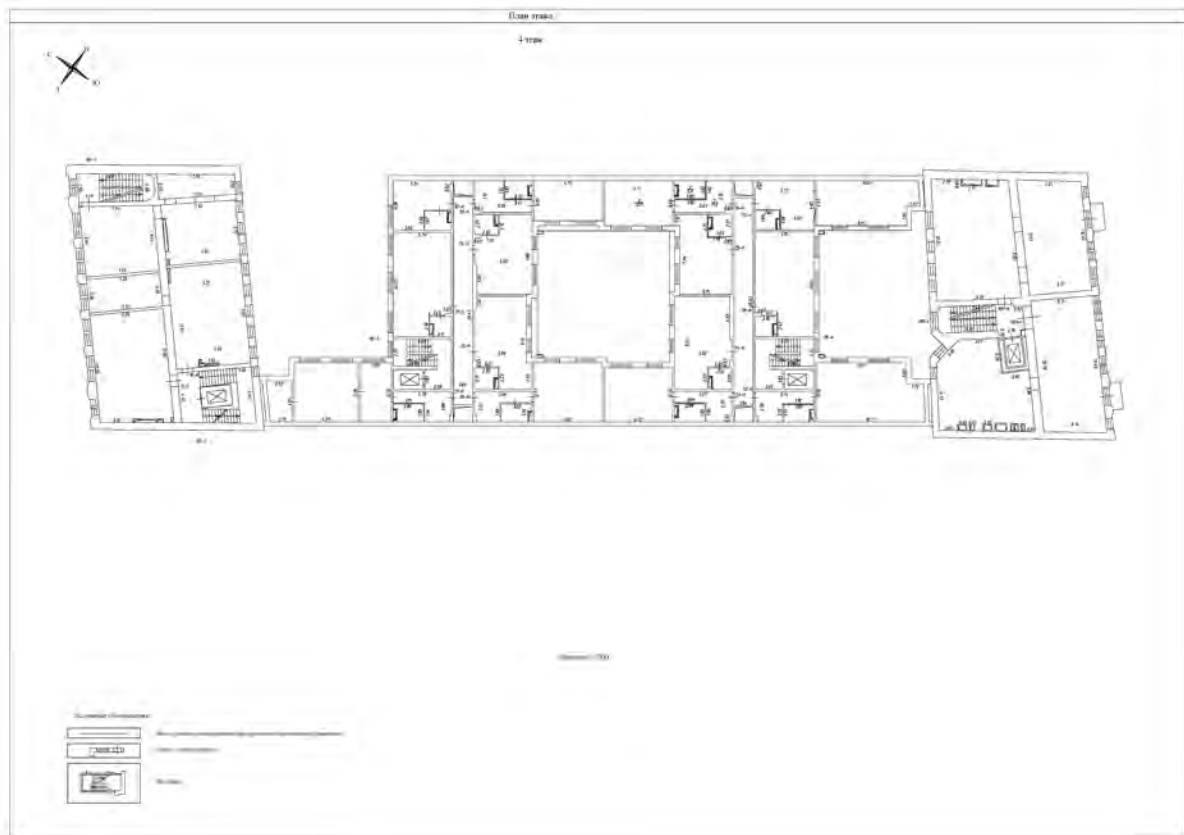
Всего разделов: 5

Всего листов выписки: 400

13.08.2024г. № КУВИ-001/2024-205213893

Кадастровый номер: 78:32:0001088:1815

Номер этажа (этажей): 4



Масштаб 1



ДОКУМЕНТ ПОДПИСАН  
ЭЛЕКТРОННОЙ ПОДПИСЬЮ

Сертификат: 00ВВ056В7401СВ38D2В3576АСDC8425108

Владелец: ФЕДЕРАЛЬНАЯ СЛУЖБА ГОСУДАРСТВЕННОЙ

РЕГИСТРАЦИИ, КАДАСТРА И КАРТОГРАФИИ

Действителен: с 27.06.2023 по 19.09.2024

ПОЛНОЕ НАИМЕНОВАНИЕ ДОЛЖНОСТИ

инициалы, фамилия

Здание

вид объекта недвижимости

Лист № 144 раздела 8

Всего листов раздела 8: 382

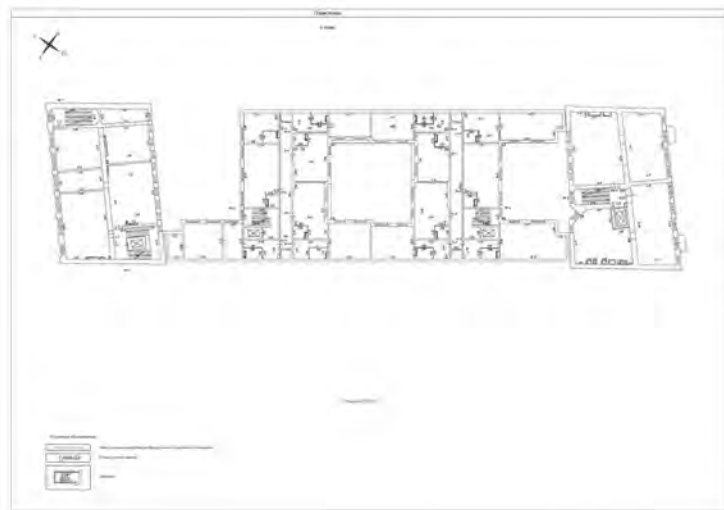
Всего разделов: 5

Всего листов выписки: 400

13.08.2024г. № КУВИ-001/2024-205213893

Кадастровый номер: 78:32:0001088:1815

Номер этажа (этажей): 4



Масштаб 1

ДОКУМЕНТ ПОДПИСАН  
ЭЛЕКТРОННОЙ ПОДПИСЬЮ

Сертификат: 00ВВ056В7401СВ38D2В3576АСDС8425108

Владелец: ФЕДЕРАЛЬНАЯ СЛУЖБА ГОСУДАРСТВЕННОЙ

РЕГИСТРАЦИИ, КАДАСТРА И КАРТОГРАФИИ

Действителен: с 27.06.2023 по 19.09.2024

ПОЛНОЕ НАИМЕНОВАНИЕ ДОЛЖНОСТИ

инициалы, фамилия



Здание

вид объекта недвижимости

Лист № 145 раздела 8

Всего листов раздела 8: 382

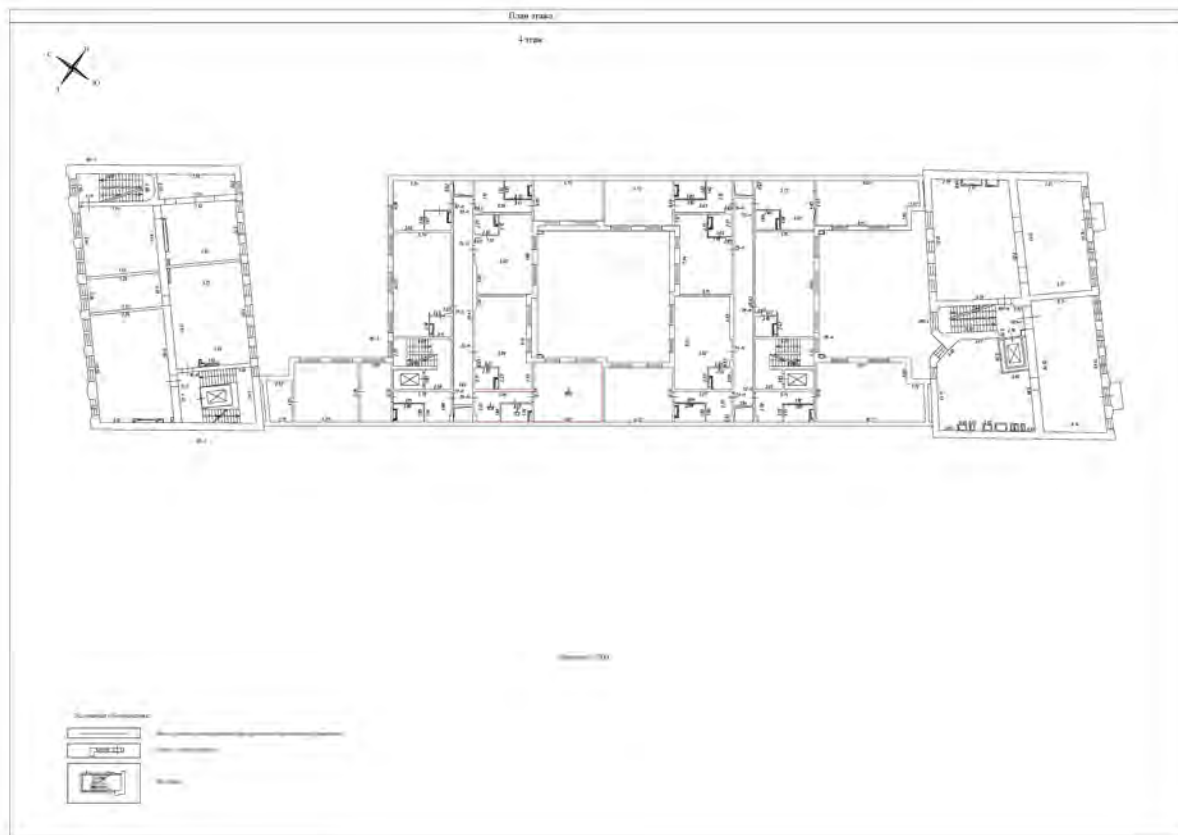
Всего разделов: 5

Всего листов выписки: 400

13.08.2024г. № КУВИ-001/2024-205213893

Кадастровый номер: 78:32:0001088:1815

Номер этажа (этажей): 4



Масштаб 1



ДОКУМЕНТ ПОДПИСАН  
ЭЛЕКТРОННОЙ ПОДПИСЬЮ

Сертификат: 00ВВ056В7401СВ38D2В3576АСDC8425108

Владелец: ФЕДЕРАЛЬНАЯ СЛУЖБА ГОСУДАРСТВЕННОЙ

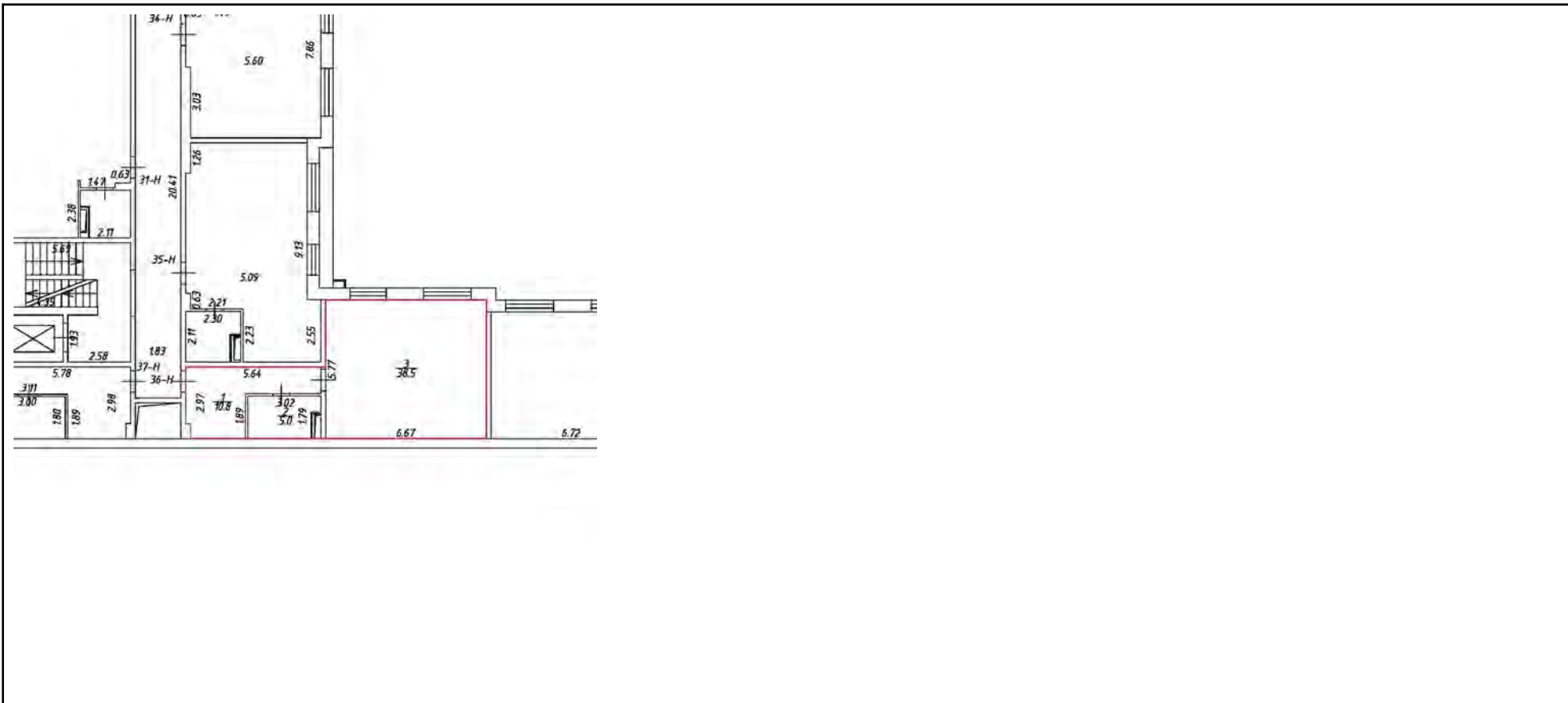
РЕГИСТРАЦИИ, КАДАСТРА И КАРТОГРАФИИ

Действителен: с 27.06.2023 по 19.09.2024


ПОЛНОЕ НАИМЕНОВАНИЕ ДОЛЖНОСТИ

инициалы, фамилия

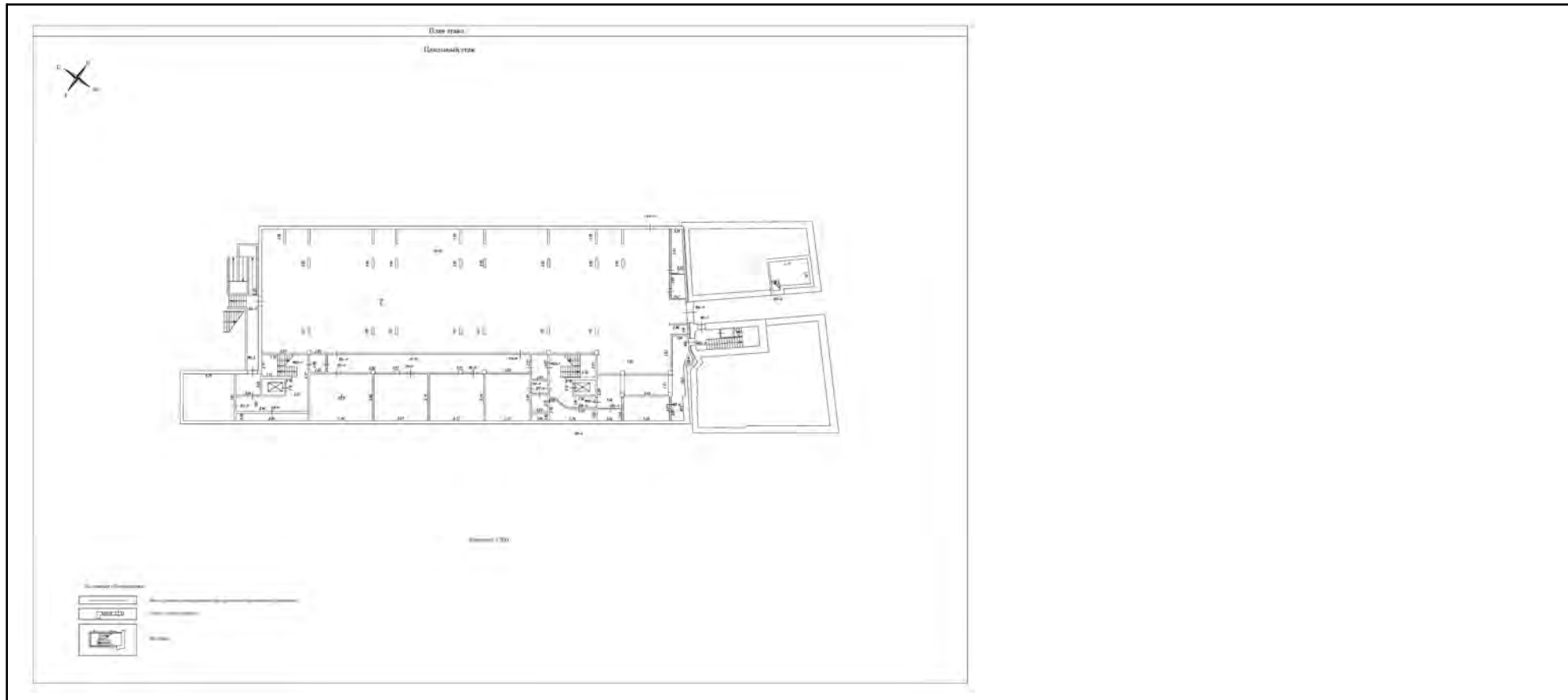
<b>Здание</b>			
<b>вид объекта недвижимости</b>			
Лист № 146 раздела 8	Всего листов раздела 8: 382	Всего разделов: 5	Всего листов выписки: 400
13.08.2024г. № КУВИ-001/2024-205213893			
Кадастровый номер: 78:32:0001088:1815		Номер этажа (этажей): 4	



Масштаб 1

	 <p>ДОКУМЕНТ ПОДПИСАН ЭЛЕКТРОННОЙ ПОДПИСЬЮ</p> <p>Сертификат: 00ВВ056В7401СВ38D2В3576АСDC8425108 Владелец: ФЕДЕРАЛЬНАЯ СЛУЖБА ГОСУДАРСТВЕННОЙ РЕГИСТРАЦИИ, КАДАСТРА И КАРТОГРАФИИ Действителен: с 27.06.2023 по 19.09.2024</p>	
ПОЛНОЕ НАИМЕНОВАНИЕ ДОЛЖНОСТИ		инициалы, фамилия

<b>Здание</b>			
<b>вид объекта недвижимости</b>			
Лист № 147 раздела 8	Всего листов раздела 8: 382	Всего разделов: 5	Всего листов выписки: 400
13.08.2024г. № КУВИ-001/2024-205213893			
Кадастровый номер: 78:32:0001088:1815		Номер этажа (этажей): Цокольный	



Масштаб 1

	 <p>ДОКУМЕНТ ПОДПИСАН ЭЛЕКТРОННОЙ ПОДПИСЬЮ</p> <p>Сертификат: 00ВВ056В7401СВ38D2В3576АСDC8425108 Владелец: ФЕДЕРАЛЬНАЯ СЛУЖБА ГОСУДАРСТВЕННОЙ РЕГИСТРАЦИИ, КАДАСТРА И КАРТОГРАФИИ Действителен: с 27.06.2023 по 19.09.2024</p>	
ПОЛНОЕ НАИМЕНОВАНИЕ ДОЛЖНОСТИ		инициалы, фамилия

Здание

вид объекта недвижимости

Лист № 148 раздела 8

Всего листов раздела 8: 382

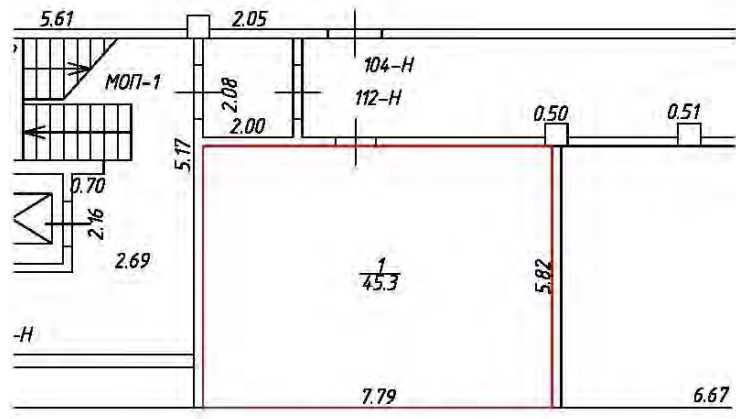
Всего разделов: 5

Всего листов выписки: 400

13.08.2024г. № КУВИ-001/2024-205213893

Кадастровый номер: 78:32:0001088:1815

Номер этажа (этажей): Цокольный



Масштаб 1



ДОКУМЕНТ ПОДПИСАН  
ЭЛЕКТРОННОЙ ПОДПИСЬЮ

Сертификат: 00ВВ056В7401СВ38D2В3576АСDС8425108

Владелец: ФЕДЕРАЛЬНАЯ СЛУЖБА ГОСУДАРСТВЕННОЙ

РЕГИСТРАЦИИ, КАДАСТРА И КАРТОГРАФИИ

Действителен: с 27.06.2023 по 19.09.2024

полное наименование должности

инициалы, фамилия

Здание

вид объекта недвижимости

Лист № 149 раздела 8

Всего листов раздела 8: 382

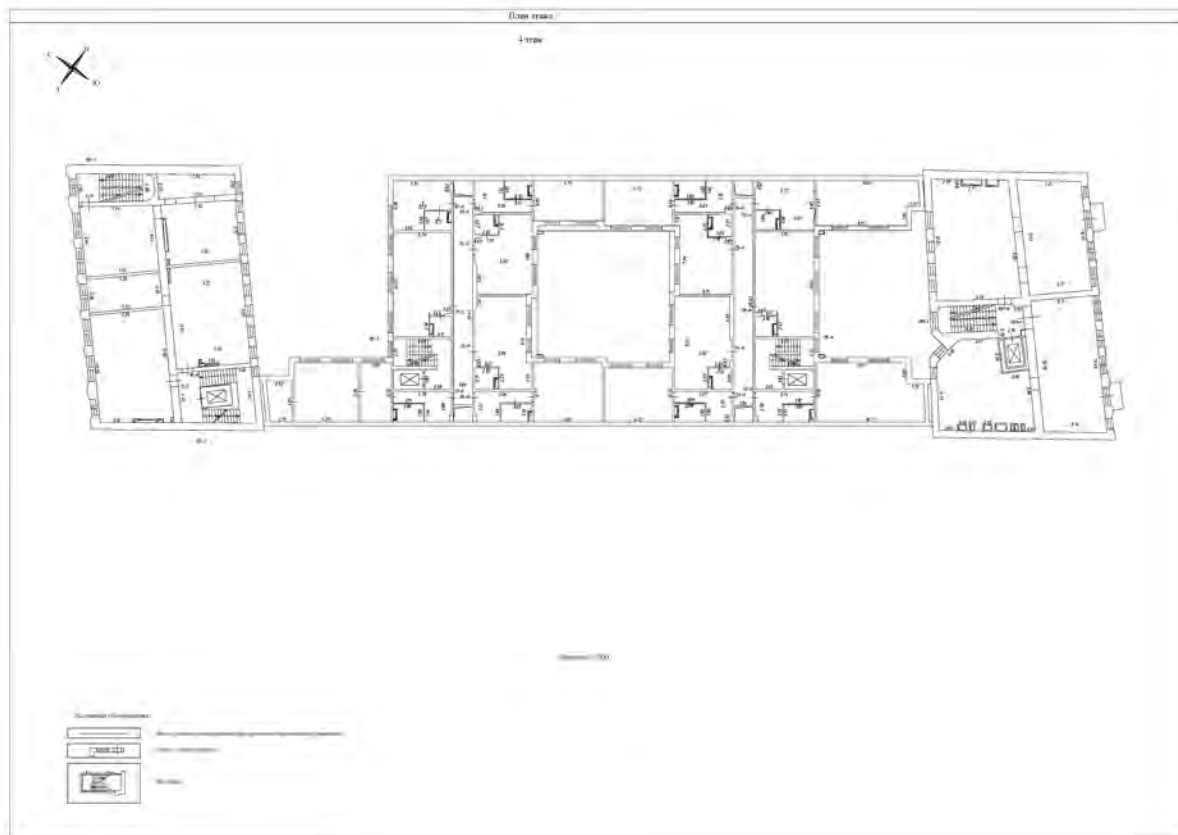
Всего разделов: 5

Всего листов выписки: 400

13.08.2024г. № КУВИ-001/2024-205213893

Кадастровый номер: 78:32:0001088:1815

Номер этажа (этажей): 4



Масштаб 1



ДОКУМЕНТ ПОДПИСАН  
ЭЛЕКТРОННОЙ ПОДПИСЬЮ

Сертификат: 00ВВ056В7401СВ38D2В3576АСDC8425108

Владелец: ФЕДЕРАЛЬНАЯ СЛУЖБА ГОСУДАРСТВЕННОЙ

РЕГИСТРАЦИИ, КАДАСТРА И КАРТОГРАФИИ

Действителен: с 27.06.2023 по 19.09.2024

ПОЛНОЕ НАИМЕНОВАНИЕ ДОЛЖНОСТИ

инициалы, фамилия

Здание

вид объекта недвижимости

Лист № 150 раздела 8

Всего листов раздела 8: 382

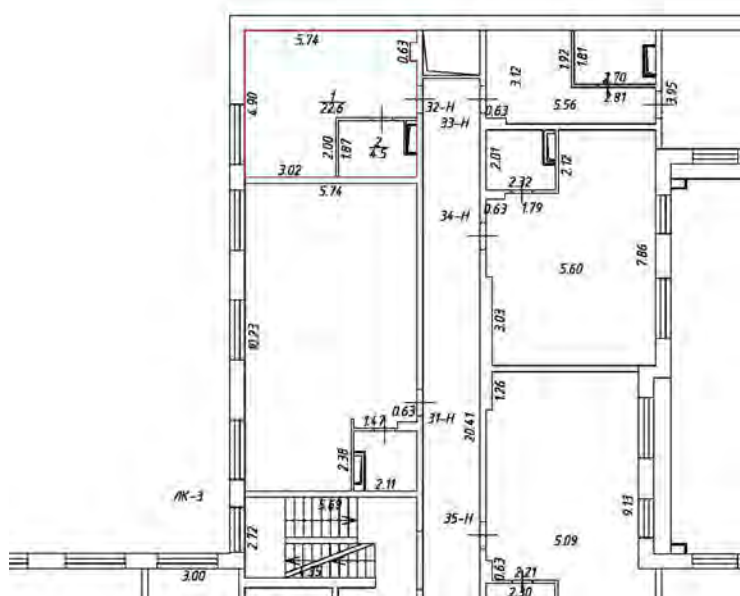
Всего разделов: 5

Всего листов выписки: 400

13.08.2024г. № КУВИ-001/2024-205213893

Кадастровый номер: 78:32:0001088:1815

Номер этажа (этажей): 4



Масштаб 1



ДОКУМЕНТ ПОДПИСАН  
ЭЛЕКТРОННОЙ ПОДПИСЬЮ

Сертификат: 00ВВ056В7401СВ38D2В3576АСDС8425108

Владелец: ФЕДЕРАЛЬНАЯ СЛУЖБА ГОСУДАРСТВЕННОЙ

РЕГИСТРАЦИИ, КАДАСТРА И КАРТОГРАФИИ

Действителен: с 27.06.2023 по 19.09.2024

ПОЛНОЕ НАИМЕНОВАНИЕ ДОЛЖНОСТИ

ИНИЦИАЛЫ, ФАМИЛИЯ

Здание

вид объекта недвижимости

Лист № 151 раздела 8

Всего листов раздела 8: 382

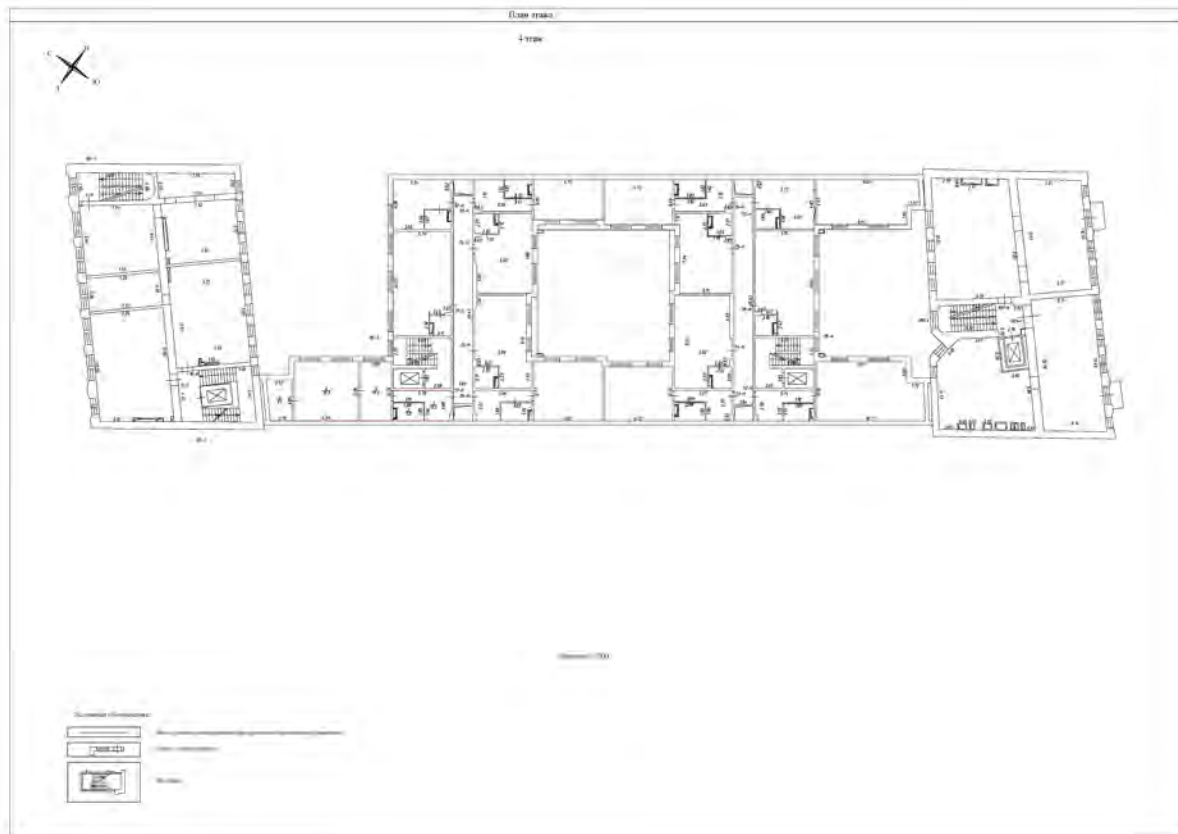
Всего разделов: 5

Всего листов выписки: 400

13.08.2024г. № КУВИ-001/2024-205213893

Кадастровый номер: 78:32:0001088:1815

Номер этажа (этажей): 4



Масштаб 1

ДОКУМЕНТ ПОДПИСАН  
ЭЛЕКТРОННОЙ ПОДПИСЬЮ

Сертификат: 00ВВ056В7401СВ38D2В3576АСDC8425108

Владелец: ФЕДЕРАЛЬНАЯ СЛУЖБА ГОСУДАРСТВЕННОЙ  
РЕГИСТРАЦИИ, КАДАСТРА И КАРТОГРАФИИ  
Действителен: с 27.06.2023 по 19.09.2024

ПОЛНОЕ НАИМЕНОВАНИЕ ДОЛЖНОСТИ

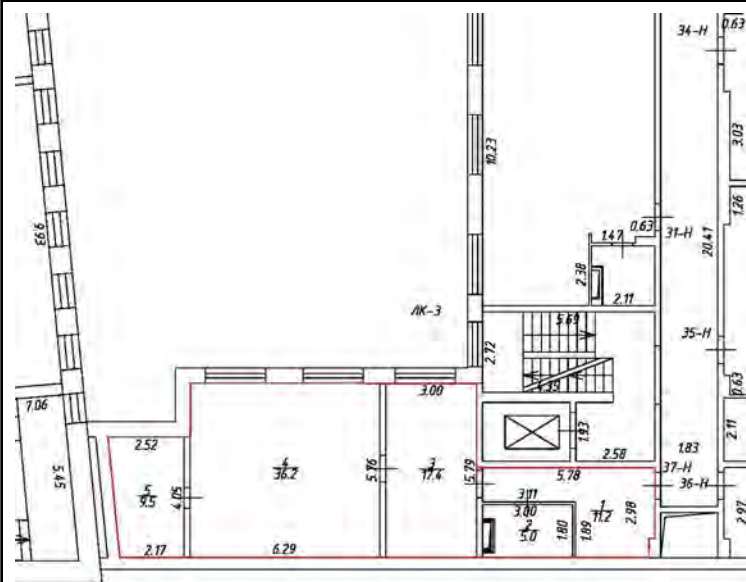
инициалы, фамилия

<b>Здание</b>			
<b>вид объекта недвижимости</b>			
Лист № 152 раздела 8	Всего листов раздела 8: 382	Всего разделов: 5	Всего листов выписки: 400

13.08.2024г. № КУВИ-001/2024-205213893

Кадастровый номер: 78:32:0001088:1815

Номер этажа (этажей): 4



Масштаб 1



**ДОКУМЕНТ ПОДПИСАН  
ЭЛЕКТРОННОЙ ПОДПИСЬЮ**

Сертификат: 00ВВ056В7401СВ38D2В3576ACDC8425108  
 Владелец: ФЕДЕРАЛЬНАЯ СЛУЖБА ГОСУДАРСТВЕННОЙ  
 РЕГИСТРАЦИИ, КАДАСТРА И КАРТОГРАФИИ  
 Действителен: с 27.06.2023 по 19.09.2024

ПОЛНОЕ НАИМЕНОВАНИЕ ДОЛЖНОСТИ		инициалы, фамилия
-------------------------------	--	-------------------



Здание

вид объекта недвижимости

Лист № 153 раздела 8

Всего листов раздела 8: 382

Всего разделов: 5

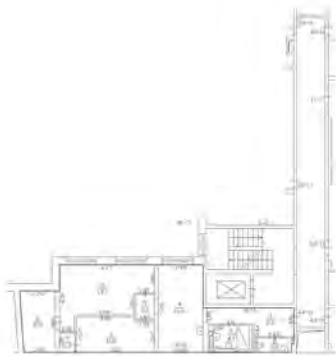
Всего листов выписки: 400

13.08.2024г. № КУВИ-001/2024-205213893

Кадастровый номер: 78:32:0001088:1815

Номер этажа (этажей): 5

План части 5-го этажа



Масштаб 1:200

Условные обозначения:

- граница структурного подразделения
- стена с окном и дверью
- лестница
- граница раздела помещений

Масштаб 1:100



ДОКУМЕНТ ПОДПИСАН  
ЭЛЕКТРОННОЙ ПОДПИСЬЮ

Сертификат: 00ВВ056В7401СВ38D2В3576АСDC8425108

Владелец: ФЕДЕРАЛЬНАЯ СЛУЖБА ГОСУДАРСТВЕННОЙ

РЕГИСТРАЦИИ, КАДАСТРА И КАРТОГРАФИИ

Действителен: с 27.06.2023 по 19.09.2024

ПОЛНОЕ НАИМЕНОВАНИЕ ДОЛЖНОСТИ

инициалы, фамилия

Здание

вид объекта недвижимости

Лист № 154 раздела 8

Всего листов раздела 8: 382

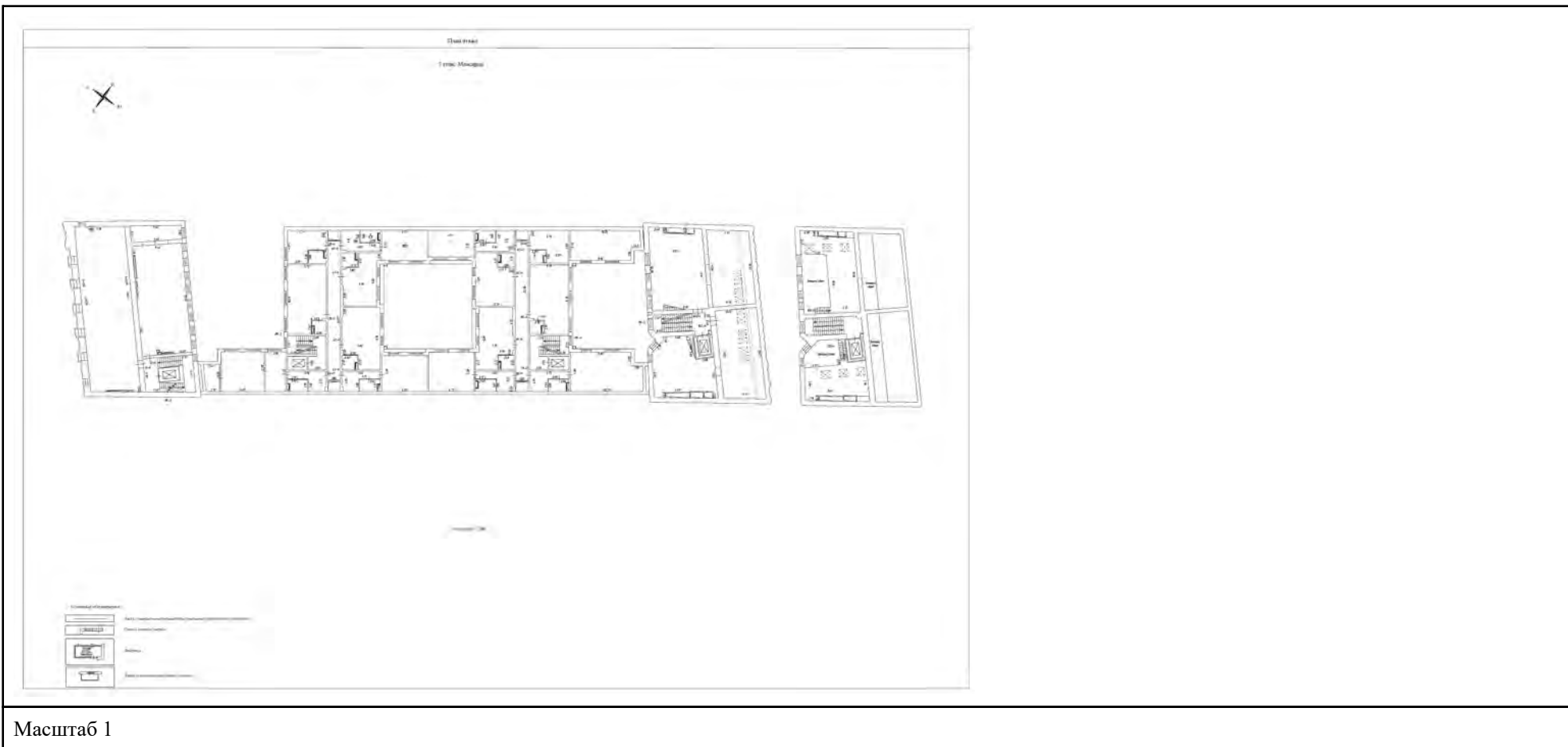
Всего разделов: 5

Всего листов выписки: 400

13.08.2024г. № КУВИ-001/2024-205213893

Кадастровый номер: 78:32:0001088:1815

Номер этажа (этажей): 5



Масштаб 1



ДОКУМЕНТ ПОДПИСАН  
ЭЛЕКТРОННОЙ ПОДПИСЬЮ

Сертификат: 00ВВ056В7401СВ38D2В3576АСDC8425108

Владелец: ФЕДЕРАЛЬНАЯ СЛУЖБА ГОСУДАРСТВЕННОЙ

РЕГИСТРАЦИИ, КАДАСТРА И КАРТОГРАФИИ

Действителен: с 27.06.2023 по 19.09.2024

ПОЛНОЕ НАИМЕНОВАНИЕ ДОЛЖНОСТИ

инициалы, фамилия

Здание

вид объекта недвижимости

Лист № 155 раздела 8

Всего листов раздела 8: 382

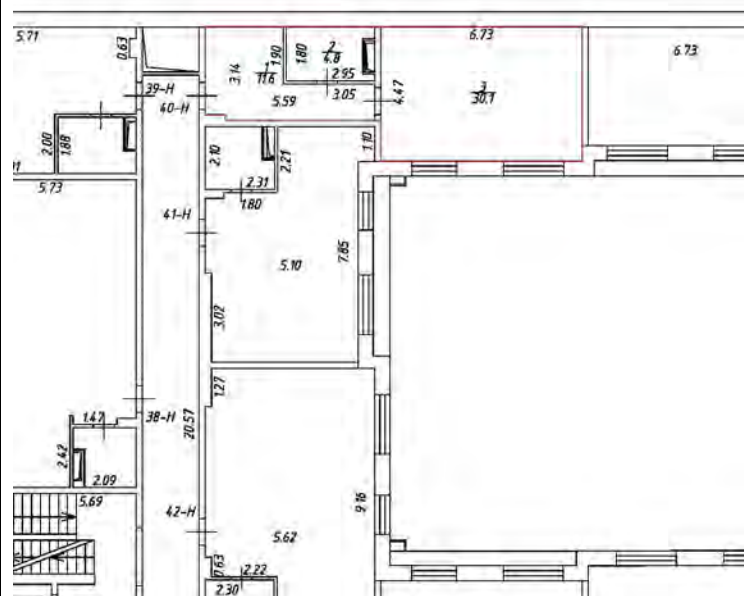
Всего разделов: 5

Всего листов выписки: 400

13.08.2024г. № КУВИ-001/2024-205213893

Кадастровый номер: 78:32:0001088:1815

Номер этажа (этажей): 5



Масштаб 1



ДОКУМЕНТ ПОДПИСАН  
ЭЛЕКТРОННОЙ ПОДПИСЬЮ

Сертификат: 00ВВ056В7401СВ38D2В3576АСDC8425108

Владелец: ФЕДЕРАЛЬНАЯ СЛУЖБА ГОСУДАРСТВЕННОЙ

РЕГИСТРАЦИИ, КАДАСТРА И КАРТОГРАФИИ

Действителен: с 27.06.2023 по 19.09.2024

ПОЛНОЕ НАИМЕНОВАНИЕ ДОЛЖНОСТИ

инициалы, фамилия

Здание

вид объекта недвижимости

Лист № 156 раздела 8

Всего листов раздела 8: 382

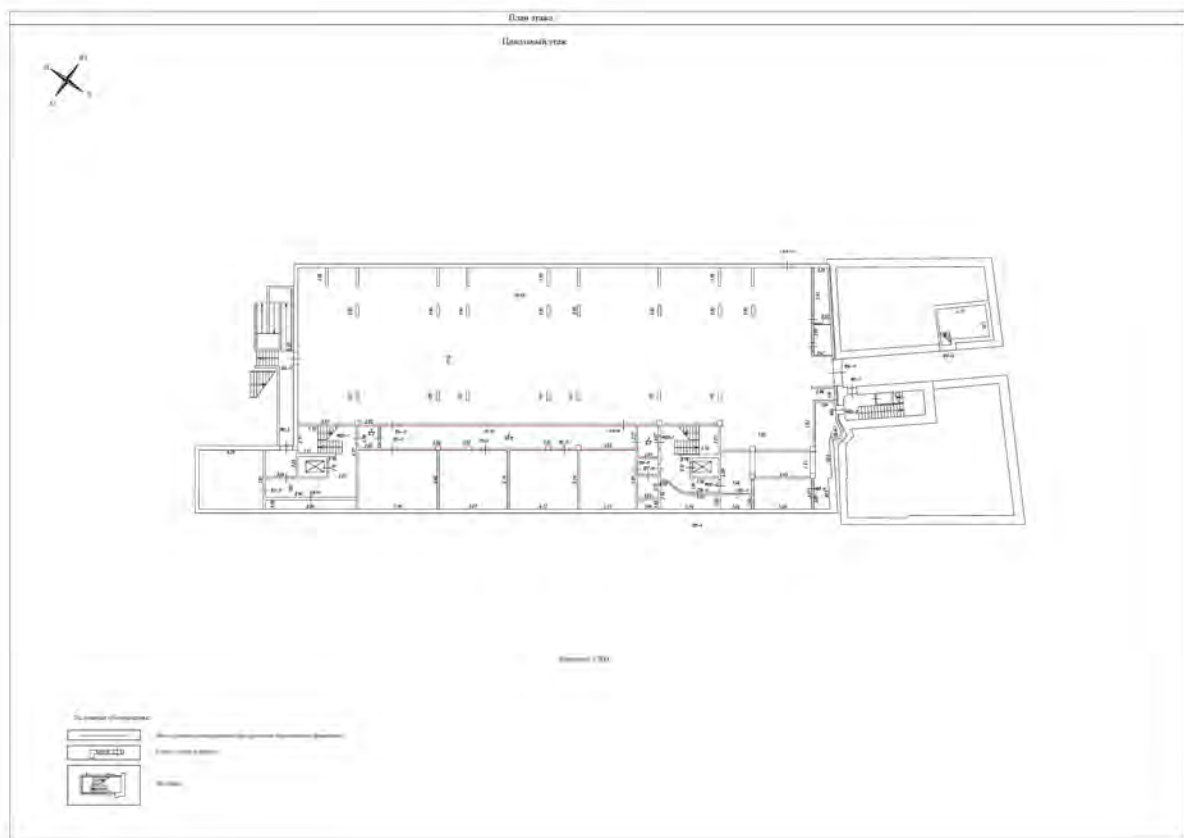
Всего разделов: 5

Всего листов выписки: 400

13.08.2024г. № КУВИ-001/2024-205213893

Кадастровый номер: 78:32:0001088:1815

Номер этажа (этажей): Цокольный



Масштаб 1



ДОКУМЕНТ ПОДПИСАН  
ЭЛЕКТРОННОЙ ПОДПИСЬЮ

Сертификат: 00ВВ056В7401СВ38D2В3576АСDC8425108

Владелец: ФЕДЕРАЛЬНАЯ СЛУЖБА ГОСУДАРСТВЕННОЙ

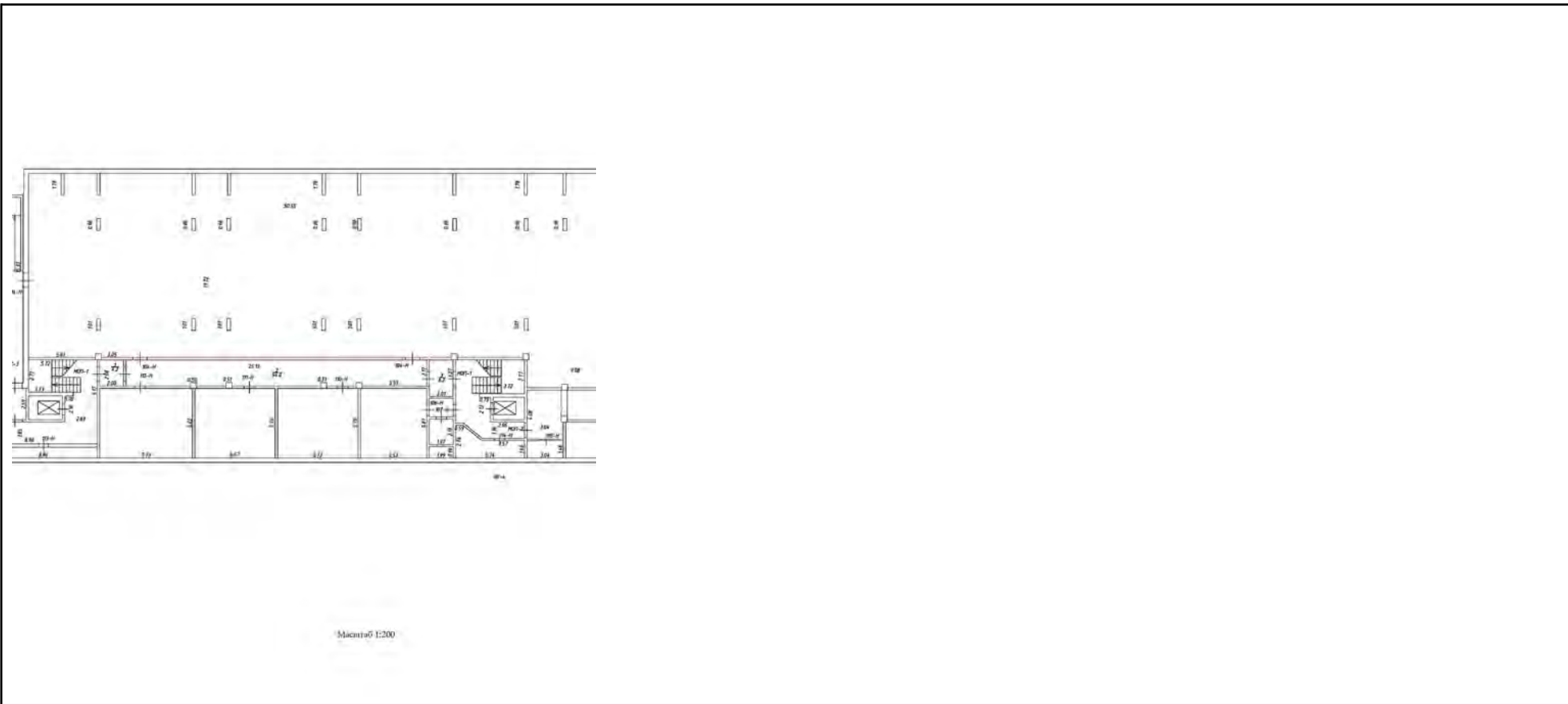
РЕГИСТРАЦИИ, КАДАСТРА И КАРТОГРАФИИ

Действителен: с 27.06.2023 по 19.09.2024


ПОЛНОЕ НАИМЕНОВАНИЕ ДОЛЖНОСТИ

инициалы, фамилия

<b>Здание</b>			
<b>вид объекта недвижимости</b>			
Лист № 157 раздела 8	Всего листов раздела 8: 382	Всего разделов: 5	Всего листов выписки: 400
13.08.2024г. № КУВИ-001/2024-205213893			
Кадастровый номер: 78:32:0001088:1815		Номер этажа (этажей): Цокольный	



Масштаб 1

	 <p>ДОКУМЕНТ ПОДПИСАН ЭЛЕКТРОННОЙ ПОДПИСЬЮ</p> <p>Сертификат: 00ВВ056В7401СВ38D2В3576АСDC8425108 Владелец: ФЕДЕРАЛЬНАЯ СЛУЖБА ГОСУДАРСТВЕННОЙ РЕГИСТРАЦИИ, КАДАСТРА И КАРТОГРАФИИ Действителен: с 27.06.2023 по 19.09.2024</p>	
ПОЛНОЕ НАИМЕНОВАНИЕ ДОЛЖНОСТИ	инициалы, фамилия	

Здание

вид объекта недвижимости

Лист № 158 раздела 8

Всего листов раздела 8: 382

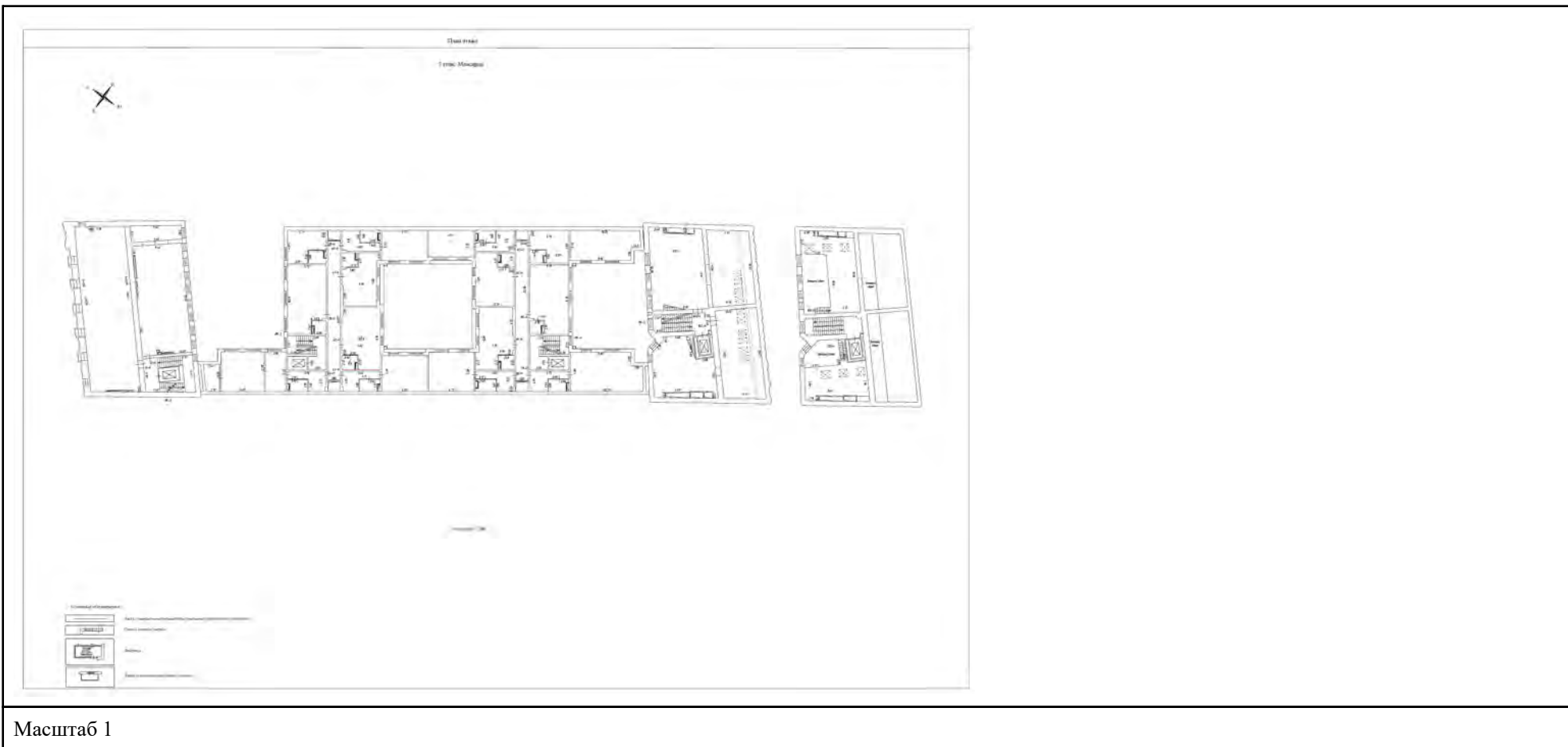
Всего разделов: 5

Всего листов выписки: 400

13.08.2024г. № КУВИ-001/2024-205213893

Кадастровый номер: 78:32:0001088:1815

Номер этажа (этажей): 5



ДОКУМЕНТ ПОДПИСАН  
ЭЛЕКТРОННОЙ ПОДПИСЬЮ

Сертификат: 00ВВ056В7401СВ38D2В3576АСDC8425108

Владелец: ФЕДЕРАЛЬНАЯ СЛУЖБА ГОСУДАРСТВЕННОЙ  
РЕГИСТРАЦИИ, КАДАСТРА И КАРТОГРАФИИ  
Действителен: с 27.06.2023 по 19.09.2024

ПОЛНОЕ НАИМЕНОВАНИЕ ДОЛЖНОСТИ

инициалы, фамилия

Здание

вид объекта недвижимости

Лист № 159 раздела 8

Всего листов раздела 8: 382

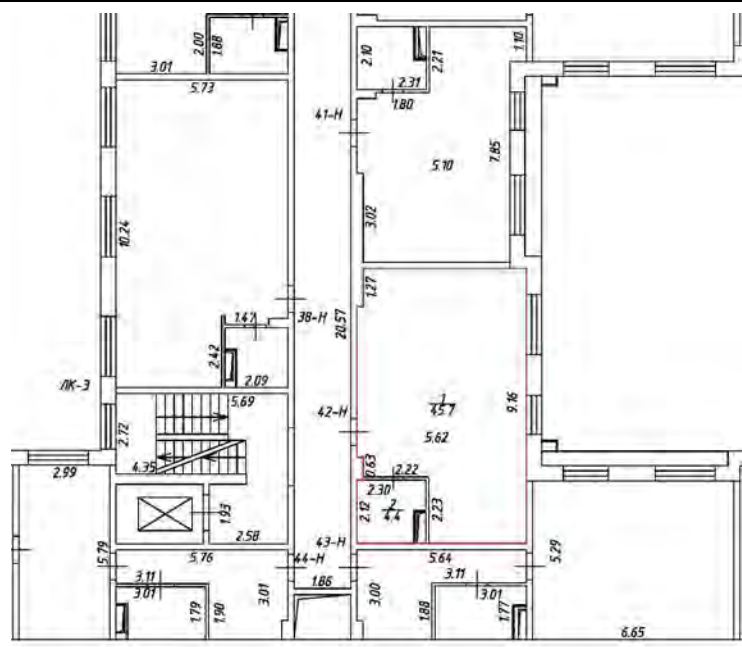
Всего разделов: 5

Всего листов выписки: 400

13.08.2024г. № КУВИ-001/2024-205213893

Кадастровый номер: 78:32:0001088:1815

Номер этажа (этажей): 5



Масштаб 1

ДОКУМЕНТ ПОДПИСАН  
ЭЛЕКТРОННОЙ ПОДПИСЬЮ

Сертификат: 00ВВ056В7401СВ38D2В3576АСDC8425108

Владелец: ФЕДЕРАЛЬНАЯ СЛУЖБА ГОСУДАРСТВЕННОЙ

РЕГИСТРАЦИИ, КАДАСТРА И КАРТОГРАФИИ

Действителен: с 27.06.2023 по 19.09.2024

полное наименование должности

инициалы, фамилия

Здание

вид объекта недвижимости

Лист № 160 раздела 8

Всего листов раздела 8: 382

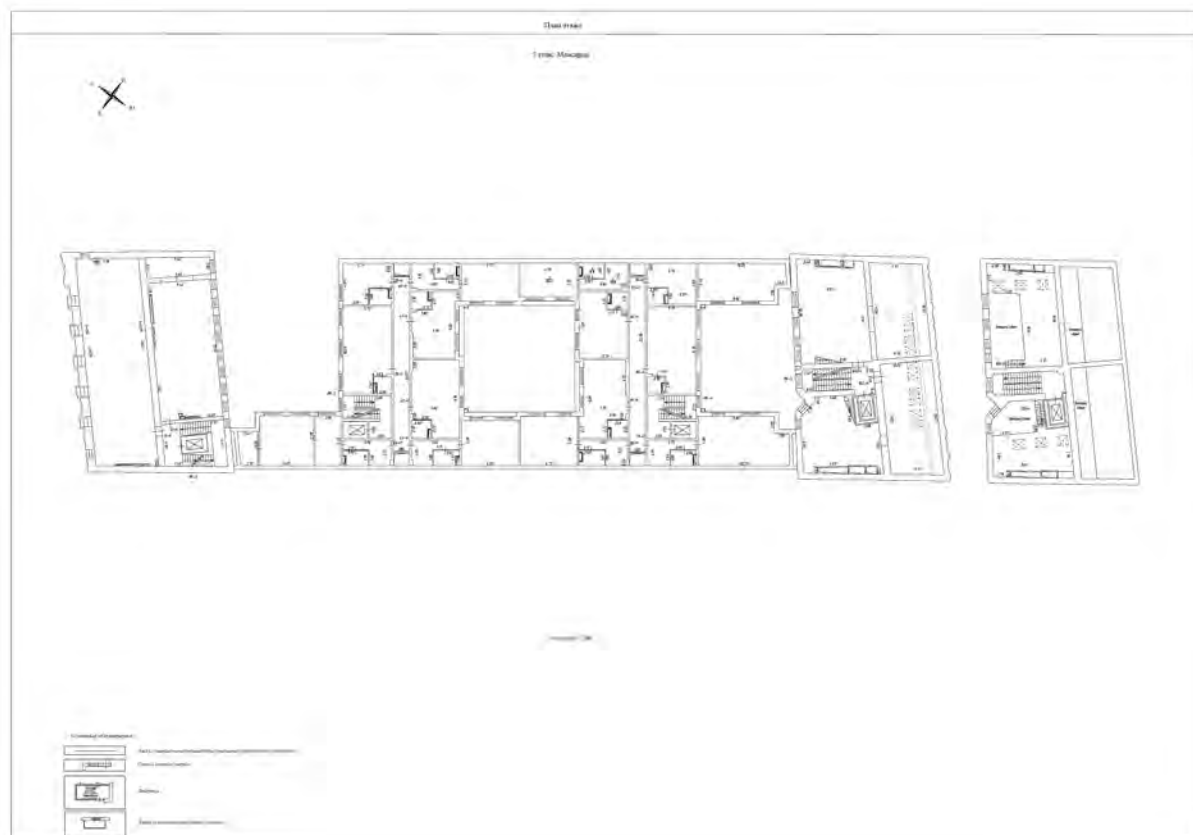
Всего разделов: 5

Всего листов выписки: 400

13.08.2024г. № КУВИ-001/2024-205213893

Кадастровый номер: 78:32:0001088:1815

Номер этажа (этажей): 5



Масштаб 1



ДОКУМЕНТ ПОДПИСАН  
ЭЛЕКТРОННОЙ ПОДПИСЬЮ

Сертификат: 00ВВ056В7401СВ38D2В3576АСDC8425108

Владелец: ФЕДЕРАЛЬНАЯ СЛУЖБА ГОСУДАРСТВЕННОЙ

РЕГИСТРАЦИИ, КАДАСТРА И КАРТОГРАФИИ

Действителен: с 27.06.2023 по 19.09.2024

ПОЛНОЕ НАИМЕНОВАНИЕ ДОЛЖНОСТИ

инициалы, фамилия



Здание

вид объекта недвижимости

Лист № 161 раздела 8

Всего листов раздела 8: 382

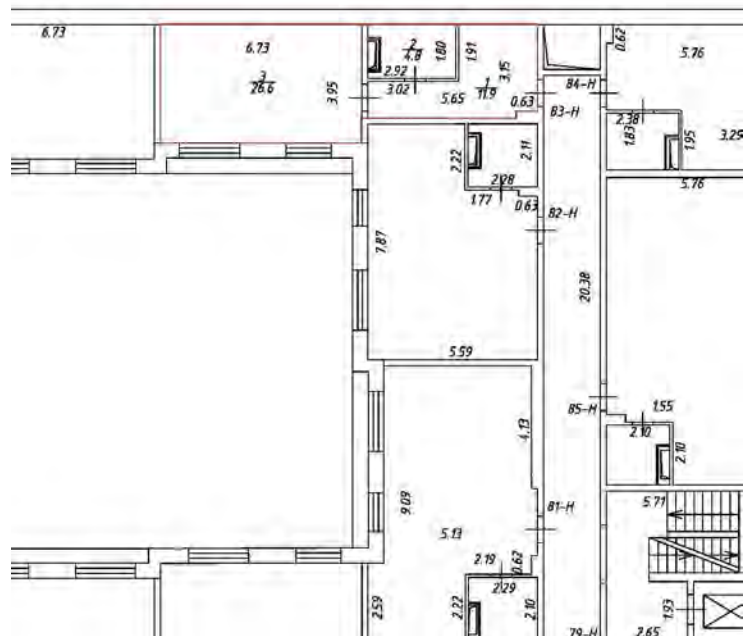
Всего разделов: 5

Всего листов выписки: 400

13.08.2024г. № КУВИ-001/2024-205213893

Кадастровый номер: 78:32:0001088:1815

Номер этажа (этажей): 5



Масштаб 1



ДОКУМЕНТ ПОДПИСАН  
ЭЛЕКТРОННОЙ ПОДПИСЬЮ

Сертификат: 00ВВ056В7401СВ38D2В3576АСDС8425108

Владелец: ФЕДЕРАЛЬНАЯ СЛУЖБА ГОСУДАРСТВЕННОЙ

РЕГИСТРАЦИИ, КАДАСТРА И КАРТОГРАФИИ

Действителен: с 27.06.2023 по 19.09.2024

ПОЛНОЕ НАИМЕНОВАНИЕ ДОЛЖНОСТИ

ИНИЦИАЛЫ, ФАМИЛИЯ

Здание

вид объекта недвижимости

Лист № 162 раздела 8

Всего листов раздела 8: 382

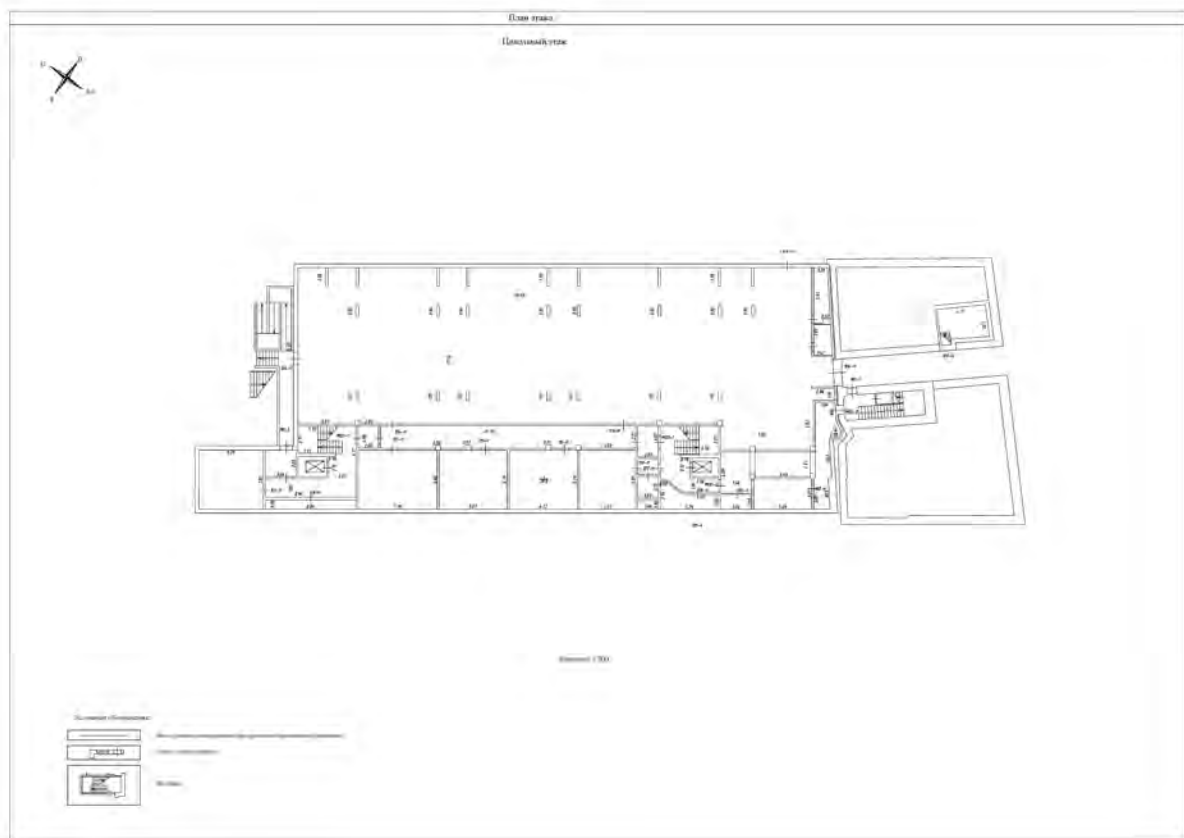
Всего разделов: 5

Всего листов выписки: 400

13.08.2024г. № КУВИ-001/2024-205213893

Кадастровый номер: 78:32:0001088:1815

Номер этажа (этажей): Цокольный



Масштаб 1

ДОКУМЕНТ ПОДПИСАН  
ЭЛЕКТРОННОЙ ПОДПИСЬЮ

Сертификат: 00ВВ056В7401СВ38D2В3576АСDC8425108

Владелец: ФЕДЕРАЛЬНАЯ СЛУЖБА ГОСУДАРСТВЕННОЙ

РЕГИСТРАЦИИ, КАДАСТРА И КАРТОГРАФИИ

Действителен: с 27.06.2023 по 19.09.2024

ПОЛНОЕ НАИМЕНОВАНИЕ ДОЛЖНОСТИ

инициалы, фамилия

Здание

вид объекта недвижимости

Лист № 163 раздела 8

Всего листов раздела 8: 382

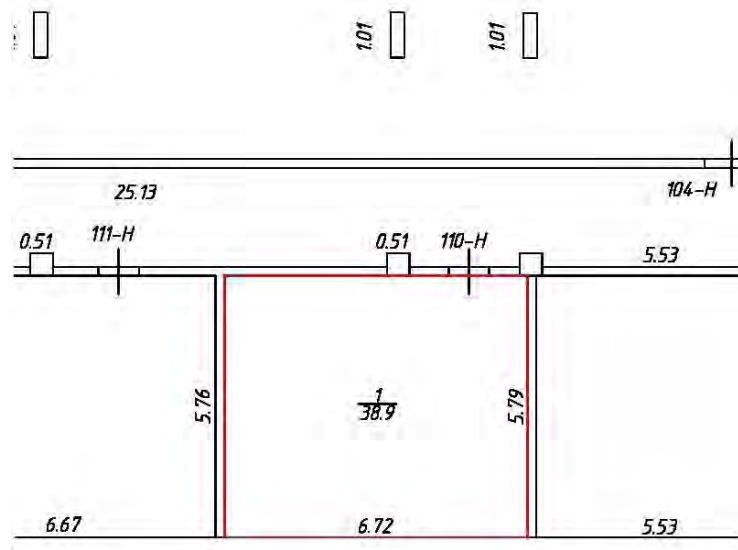
Всего разделов: 5

Всего листов выписки: 400

13.08.2024г. № КУВИ-001/2024-205213893

Кадастровый номер: 78:32:0001088:1815

Номер этажа (этажей): Цокольный



Масштаб 1



ДОКУМЕНТ ПОДПИСАН  
ЭЛЕКТРОННОЙ ПОДПИСЬЮ

Сертификат: 00ВВ056В7401СВ38D2В3576АСDС8425108

Владелец: ФЕДЕРАЛЬНАЯ СЛУЖБА ГОСУДАРСТВЕННОЙ  
РЕГИСТРАЦИИ, КАДАСТРА И КАРТОГРАФИИ  
Действителен: с 27.06.2023 по 19.09.2024

полное наименование должности

инициалы, фамилия

Здание

вид объекта недвижимости

Лист № 164 раздела 8

Всего листов раздела 8: 382

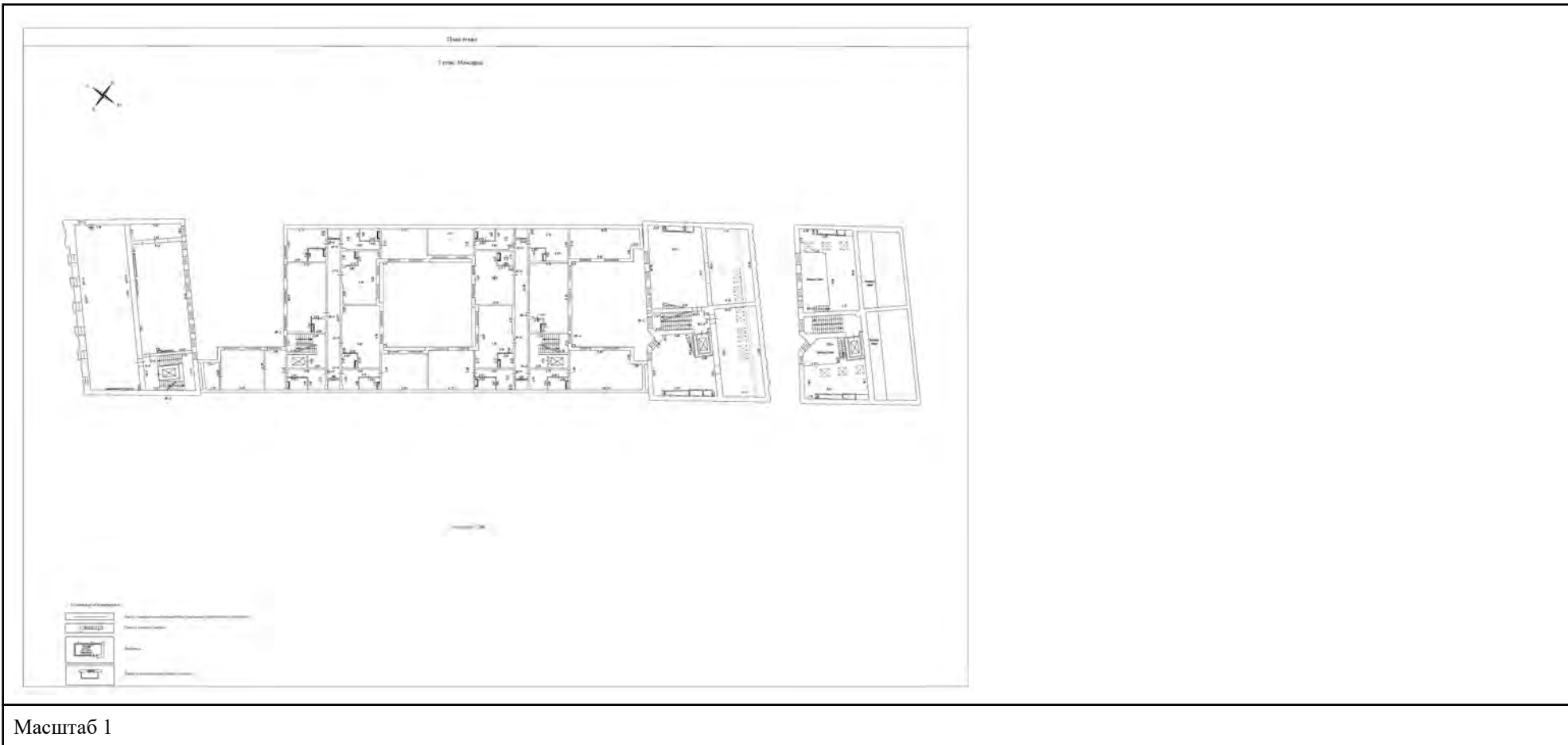
Всего разделов: 5

Всего листов выписки: 400

13.08.2024г. № КУВИ-001/2024-205213893

Кадастровый номер: 78:32:0001088:1815

Номер этажа (этажей): 5



Масштаб 1



ДОКУМЕНТ ПОДПИСАН  
ЭЛЕКТРОННОЙ ПОДПИСЬЮ

Сертификат: 00ВВ056В7401СВ38D2В3576АСDC8425108

Владелец: ФЕДЕРАЛЬНАЯ СЛУЖБА ГОСУДАРСТВЕННОЙ  
РЕГИСТРАЦИИ, КАДАСТРА И КАРТОГРАФИИ  
Действителен: с 27.06.2023 по 19.09.2024

ПОЛНОЕ НАИМЕНОВАНИЕ ДОЛЖНОСТИ

инициалы, фамилия

Здание

вид объекта недвижимости

Лист № 165 раздела 8

Всего листов раздела 8: 382

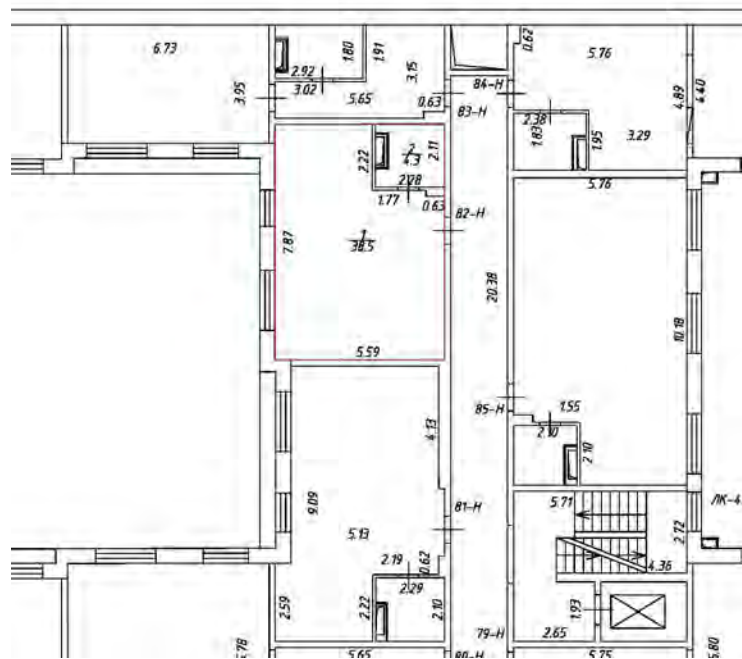
Всего разделов: 5

Всего листов выписки: 400

13.08.2024г. № КУВИ-001/2024-205213893

Кадастровый номер: 78:32:0001088:1815

Номер этажа (этажей): 5



Масштаб 1



ДОКУМЕНТ ПОДПИСАН  
ЭЛЕКТРОННОЙ ПОДПИСЬЮ

Сертификат: 00ВВ056В7401СВ38D2В3576АСDС8425108

Владелец: ФЕДЕРАЛЬНАЯ СЛУЖБА ГОСУДАРСТВЕННОЙ

РЕГИСТРАЦИИ, КАДАСТРА И КАРТОГРАФИИ

Действителен: с 27.06.2023 по 19.09.2024

ПОЛНОЕ НАИМЕНОВАНИЕ ДОЛЖНОСТИ

инициалы, фамилия

Здание

вид объекта недвижимости

Лист № 166 раздела 8

Всего листов раздела 8: 382

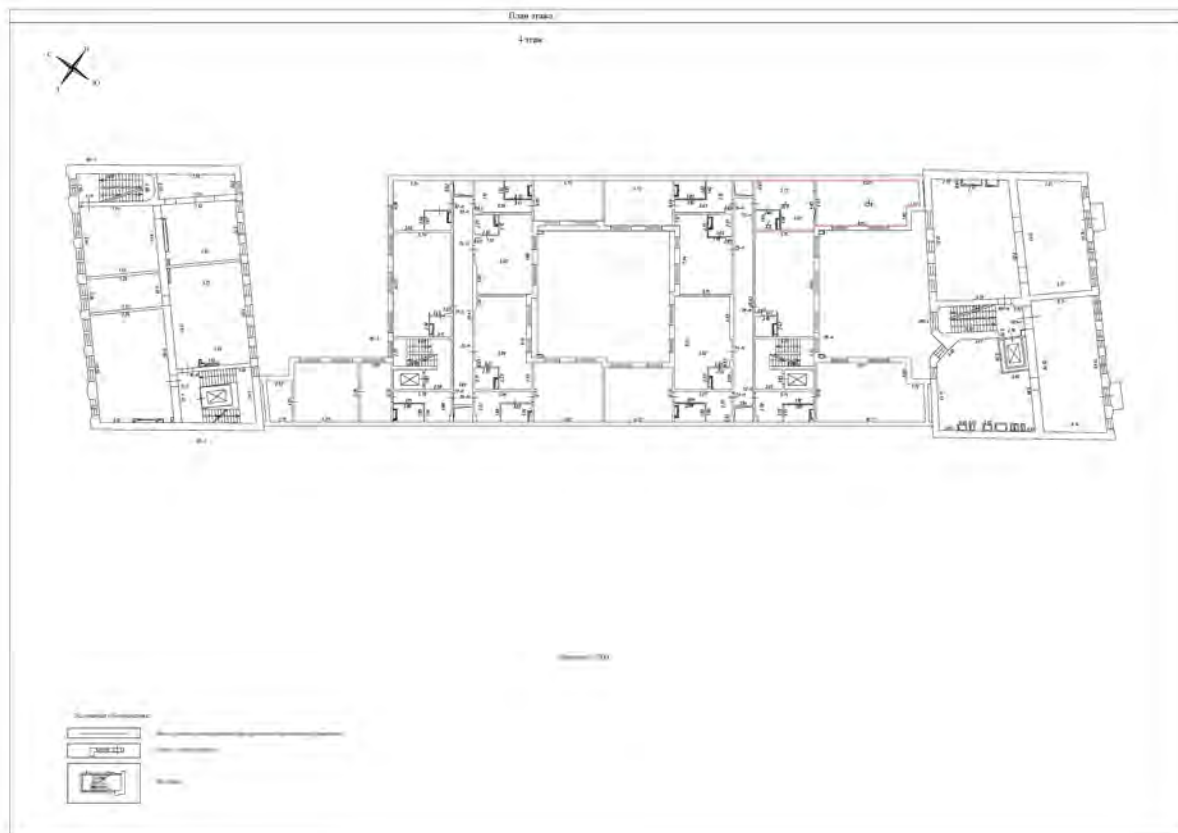
Всего разделов: 5

Всего листов выписки: 400

13.08.2024г. № КУВИ-001/2024-205213893

Кадастровый номер: 78:32:0001088:1815

Номер этажа (этажей): 4



Масштаб 1



ДОКУМЕНТ ПОДПИСАН  
ЭЛЕКТРОННОЙ ПОДПИСЬЮ

Сертификат: 00ВВ056В7401СВ38D2В3576АСDС8425108

Владелец: ФЕДЕРАЛЬНАЯ СЛУЖБА ГОСУДАРСТВЕННОЙ

РЕГИСТРАЦИИ, КАДАСТРА И КАРТОГРАФИИ

Действителен: с 27.06.2023 по 19.09.2024

ПОЛНОЕ НАИМЕНОВАНИЕ ДОЛЖНОСТИ

инициалы, фамилия

Здание

вид объекта недвижимости

Лист № 167 раздела 8

Всего листов раздела 8: 382

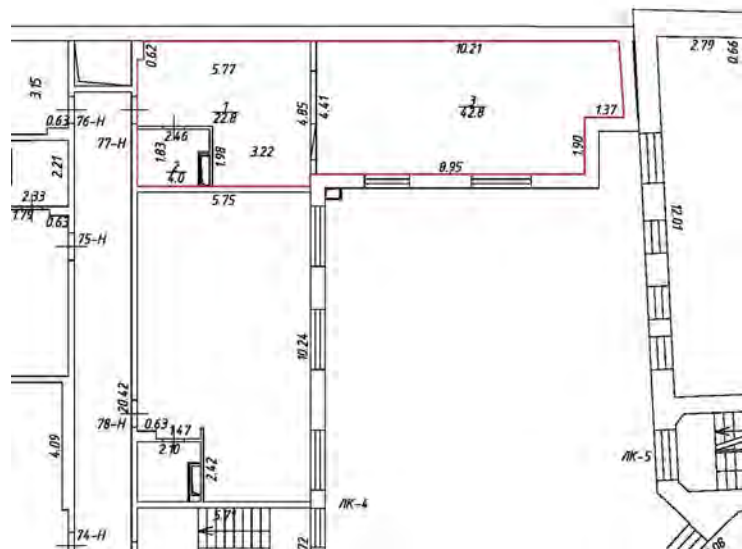
Всего разделов: 5

Всего листов выписки: 400

13.08.2024г. № КУВИ-001/2024-205213893

Кадастровый номер: 78:32:0001088:1815

Номер этажа (этажей): 4



Масштаб 1



ДОКУМЕНТ ПОДПИСАН  
ЭЛЕКТРОННОЙ ПОДПИСЬЮ

Сертификат: 00ВВ056В7401СВ38D2В3576АСDC8425108

Владелец: ФЕДЕРАЛЬНАЯ СЛУЖБА ГОСУДАРСТВЕННОЙ  
РЕГИСТРАЦИИ, КАДАСТРА И КАРТОГРАФИИ  
Действителен: с 27.06.2023 по 19.09.2024

ПОЛНОЕ НАИМЕНОВАНИЕ ДОЛЖНОСТИ

инициалы, фамилия

Здание

вид объекта недвижимости

Лист № 168 раздела 8

Всего листов раздела 8: 382

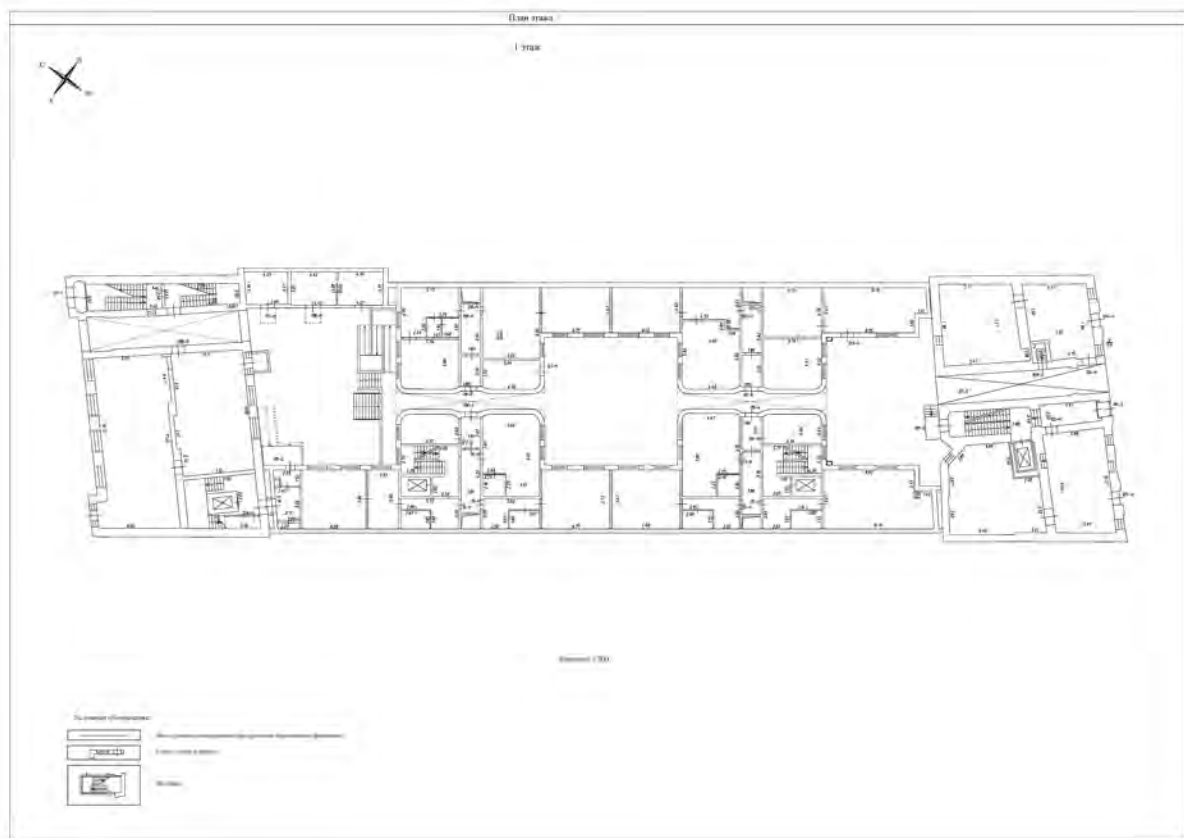
Всего разделов: 5

Всего листов выписки: 400

13.08.2024г. № КУВИ-001/2024-205213893

Кадастровый номер: 78:32:0001088:1815

Номер этажа (этажей): 1



Масштаб 1

ДОКУМЕНТ ПОДПИСАН  
ЭЛЕКТРОННОЙ ПОДПИСЬЮ

Сертификат: 00ВВ056В7401СВ38D2В3576АСDC8425108

Владелец: ФЕДЕРАЛЬНАЯ СЛУЖБА ГОСУДАРСТВЕННОЙ

РЕГИСТРАЦИИ, КАДАСТРА И КАРТОГРАФИИ

Действителен: с 27.06.2023 по 19.09.2024

ПОЛНОЕ НАИМЕНОВАНИЕ ДОЛЖНОСТИ

инициалы, фамилия



Здание

вид объекта недвижимости

Лист № 169 раздела 8

Всего листов раздела 8: 382

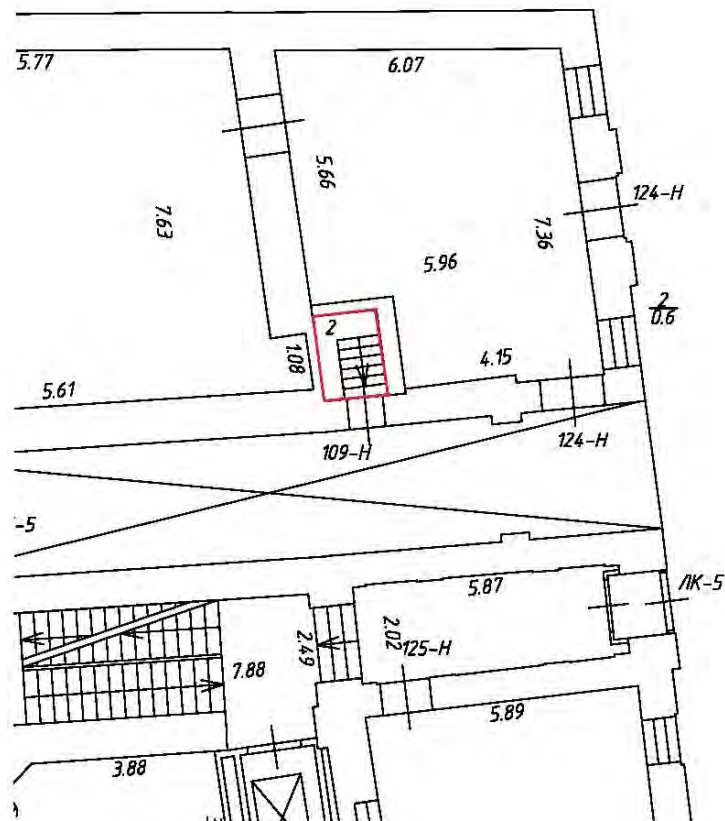
Всего разделов: 5

Всего листов выписки: 400

13.08.2024г. № КУВИ-001/2024-205213893

Кадастровый номер: 78:32:0001088:1815

Номер этажа (этажей): 1



Масштаб 1

ДОКУМЕНТ ПОДПИСАН  
ЭЛЕКТРОННОЙ ПОДПИСЬЮ

Сертификат: 00ВВ056В7401СВ38D2В3576АСDC8425108

Владелец: ФЕДЕРАЛЬНАЯ СЛУЖБА ГОСУДАРСТВЕННОЙ  
РЕГИСТРАЦИИ, КАДАСТРА И КАРТОГРАФИИ  
Действителен: с 27.06.2023 по 19.09.2024

полное наименование должности

инициалы, фамилия

Здание

вид объекта недвижимости

Лист № 170 раздела 8

Всего листов раздела 8: 382

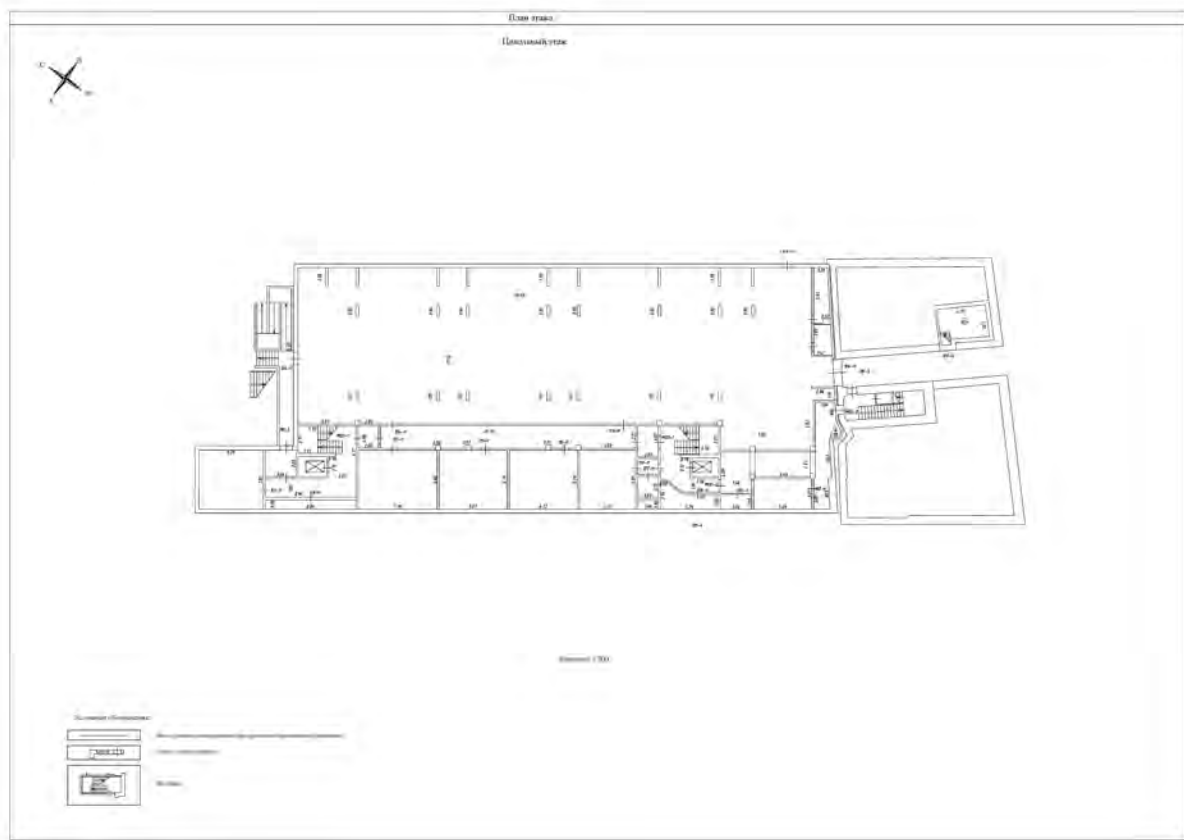
Всего разделов: 5

Всего листов выписки: 400

13.08.2024г. № КУВИ-001/2024-205213893

Кадастровый номер: 78:32:0001088:1815

Номер этажа (этажей): Цокольный



Масштаб 1

ДОКУМЕНТ ПОДПИСАН  
ЭЛЕКТРОННОЙ ПОДПИСЬЮ

Сертификат: 00ВВ056В7401СВ38D2В3576АСDC8425108

Владелец: ФЕДЕРАЛЬНАЯ СЛУЖБА ГОСУДАРСТВЕННОЙ

РЕГИСТРАЦИИ, КАДАСТРА И КАРТОГРАФИИ

Действителен: с 27.06.2023 по 19.09.2024

ПОЛНОЕ НАИМЕНОВАНИЕ ДОЛЖНОСТИ

инициалы, фамилия

Здание

вид объекта недвижимости

Лист № 171 раздела 8

Всего листов раздела 8: 382

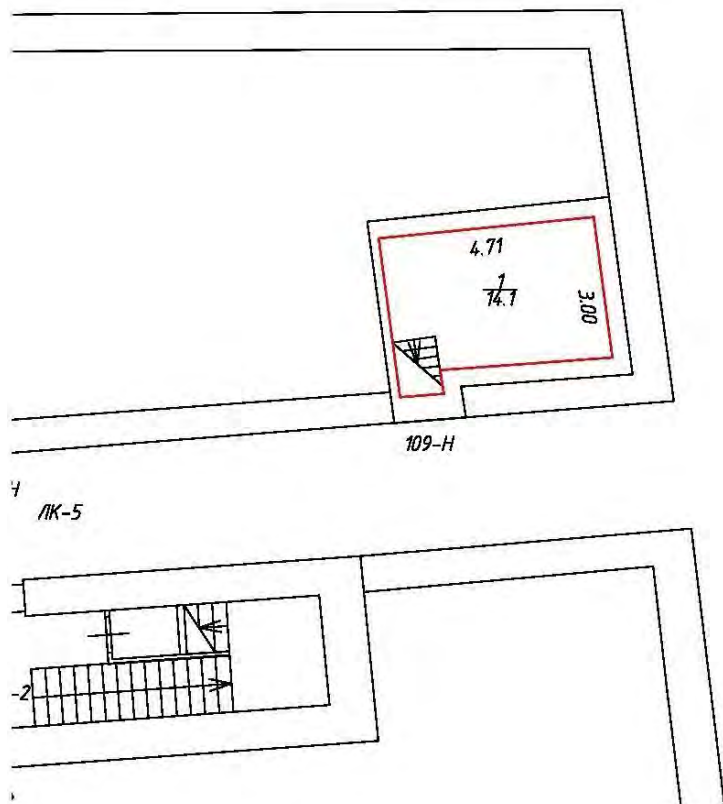
Всего разделов: 5

Всего листов выписки: 400

13.08.2024г. № КУВИ-001/2024-205213893

Кадастровый номер: 78:32:0001088:1815

Номер этажа (этажей): Цокольный



Масштаб 1

ДОКУМЕНТ ПОДПИСАН  
ЭЛЕКТРОННОЙ ПОДПИСЬЮ

Сертификат: 00ВВ056В7401СВ38D2В3576АСDС8425108

Владелец: ФЕДЕРАЛЬНАЯ СЛУЖБА ГОСУДАРСТВЕННОЙ  
РЕГИСТРАЦИИ, КАДАСТРА И КАРТОГРАФИИ  
Действителен: с 27.06.2023 по 19.09.2024

полное наименование должности

инициалы, фамилия

Здание

вид объекта недвижимости

Лист № 172 раздела 8

Всего листов раздела 8: 382

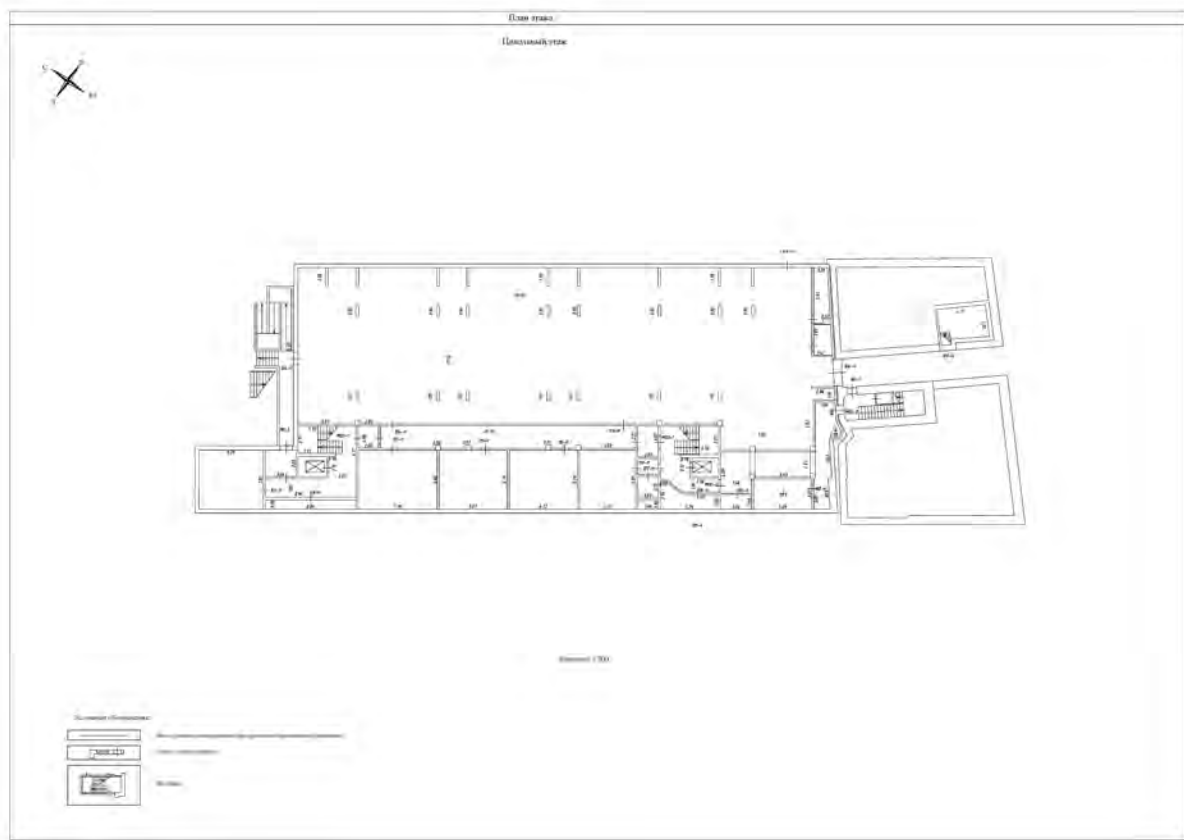
Всего разделов: 5

Всего листов выписки: 400

13.08.2024г. № КУВИ-001/2024-205213893

Кадастровый номер: 78:32:0001088:1815

Номер этажа (этажей): Цокольный



Масштаб 1

ДОКУМЕНТ ПОДПИСАН  
ЭЛЕКТРОННОЙ ПОДПИСЬЮ

Сертификат: 00ВВ056В7401СВ38D2В3576АСDC8425108

Владелец: ФЕДЕРАЛЬНАЯ СЛУЖБА ГОСУДАРСТВЕННОЙ

РЕГИСТРАЦИИ, КАДАСТРА И КАРТОГРАФИИ

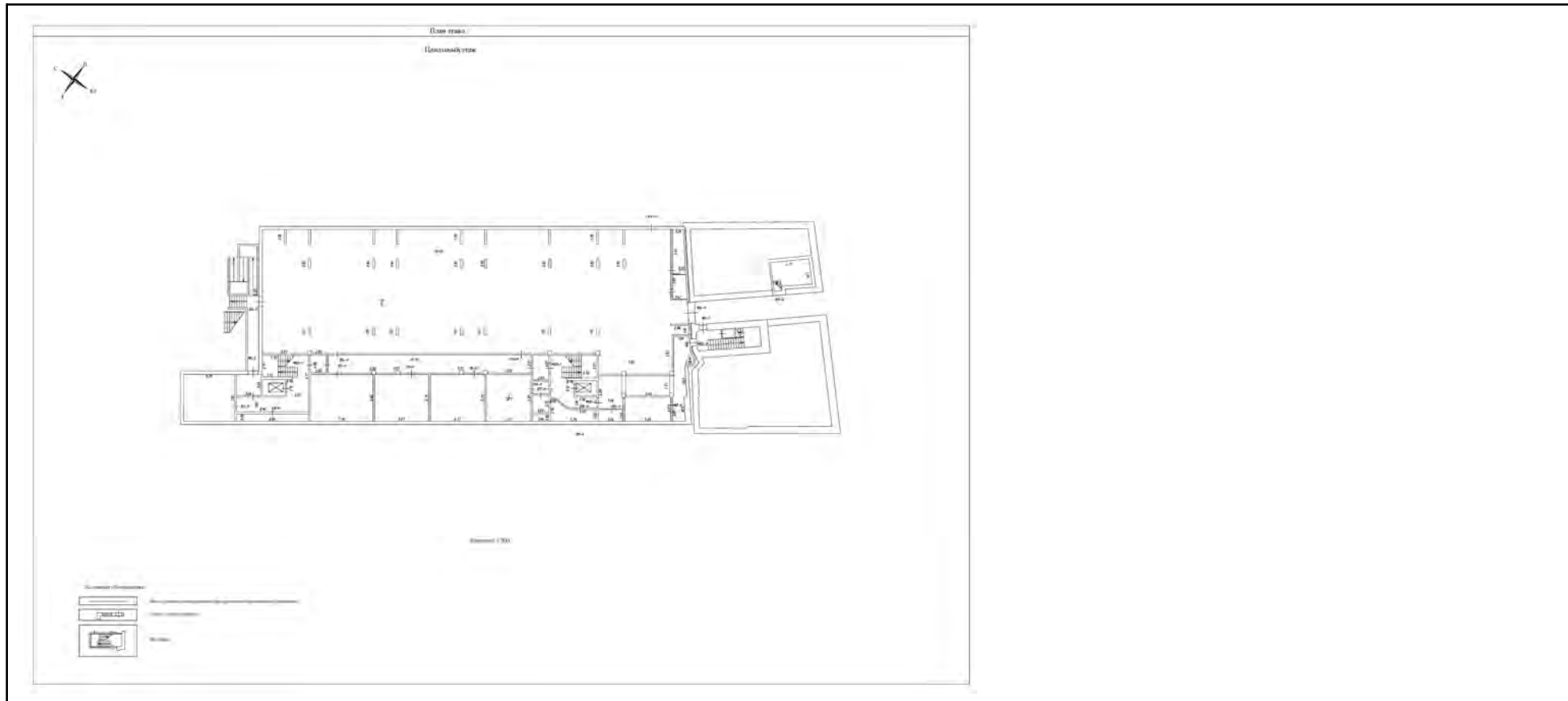
Действителен: с 27.06.2023 по 19.09.2024

ПОЛНОЕ НАИМЕНОВАНИЕ ДОЛЖНОСТИ


инициалы, фамилия



<b>Здание</b>			
<b>вид объекта недвижимости</b>			
Лист № 174 раздела 8	Всего листов раздела 8: 382	Всего разделов: 5	Всего листов выписки: 400
13.08.2024г. № КУВИ-001/2024-205213893			
Кадастровый номер: 78:32:0001088:1815		Номер этажа (этажей): Цокольный	



Масштаб 1

	 <p>ДОКУМЕНТ ПОДПИСАН ЭЛЕКТРОННОЙ ПОДПИСЬЮ</p> <p>Сертификат: 00ВВ056В7401СВ38D2В3576АСDС8425108 Владелец: ФЕДЕРАЛЬНАЯ СЛУЖБА ГОСУДАРСТВЕННОЙ РЕГИСТРАЦИИ, КАДАСТРА И КАРТОГРАФИИ Действителен: с 27.06.2023 по 19.09.2024</p>	
ПОЛНОЕ НАИМЕНОВАНИЕ ДОЛЖНОСТИ		инициалы, фамилия

Здание

вид объекта недвижимости

Лист № 175 раздела 8

Всего листов раздела 8: 382

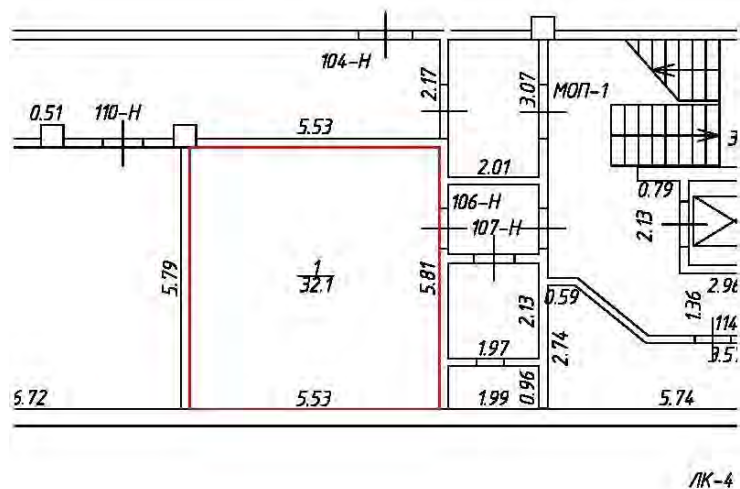
Всего разделов: 5

Всего листов выписки: 400

13.08.2024г. № КУВИ-001/2024-205213893

Кадастровый номер: 78:32:0001088:1815

Номер этажа (этажей): Цокольный



Масштаб 1



ДОКУМЕНТ ПОДПИСАН  
ЭЛЕКТРОННОЙ ПОДПИСЬЮ

Сертификат: 00ВВ056В7401СВ38D2В3576АСDC8425108

Владелец: ФЕДЕРАЛЬНАЯ СЛУЖБА ГОСУДАРСТВЕННОЙ

РЕГИСТРАЦИИ, КАДАСТРА И КАРТОГРАФИИ

Действителен: с 27.06.2023 по 19.09.2024

полное наименование должности

инициалы, фамилия

Здание

вид объекта недвижимости

Лист № 176 раздела 8

Всего листов раздела 8: 382

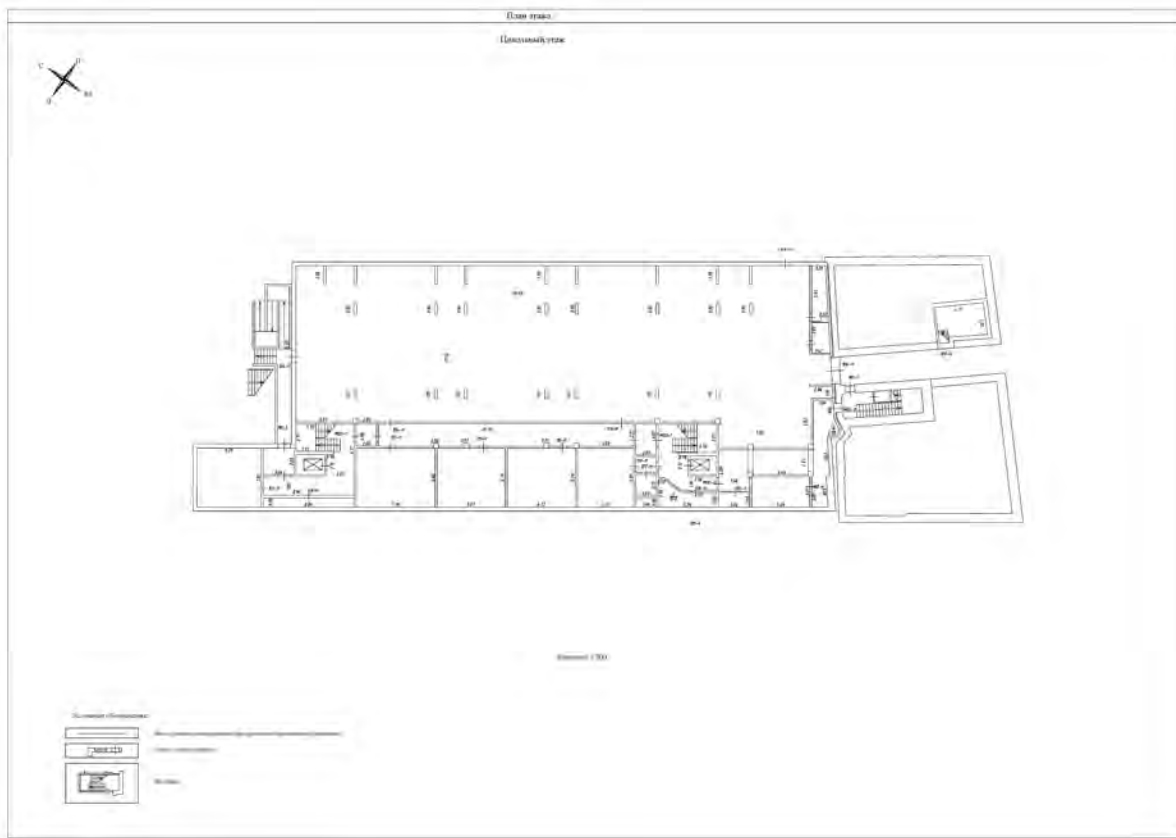
Всего разделов: 5

Всего листов выписки: 400

13.08.2024г. № КУВИ-001/2024-205213893

Кадастровый номер: 78:32:0001088:1815

Номер этажа (этажей): Цокольный



Масштаб 1



ДОКУМЕНТ ПОДПИСАН  
ЭЛЕКТРОННОЙ ПОДПИСЬЮ

Сертификат: 00ВВ056В7401СВ38D2В3576АСDС8425108

Владелец: ФЕДЕРАЛЬНАЯ СЛУЖБА ГОСУДАРСТВЕННОЙ

РЕГИСТРАЦИИ, КАДАСТРА И КАРТОГРАФИИ

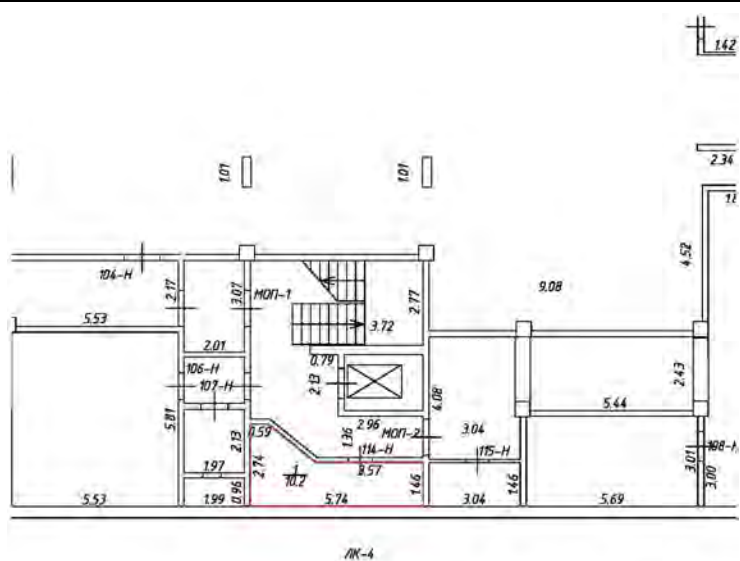
Действителен: с 27.06.2023 по 19.09.2024

ПОЛНОЕ НАИМЕНОВАНИЕ ДОЛЖНОСТИ

инициалы, фамилия



Здание			
вид объекта недвижимости			
Лист № 177 раздела 8	Всего листов раздела 8: 382	Всего разделов: 5	Всего листов выписки: 400
13.08.2024г. № КУВИ-001/2024-205213893			
Кадастровый номер: 78:32:0001088:1815		Номер этажа (этажей): Цокольный	



Масштаб 1



ДОКУМЕНТ ПОДПИСАН  
ЭЛЕКТРОННОЙ ПОДПИСЬЮ

Сертификат: 00ВВ056В7401СВ38D2В3576АСДС8425108  
Владелец: ФЕДЕРАЛЬНАЯ СЛУЖБА ГОСУДАРСТВЕННОЙ  
РЕГИСТРАЦИИ, КАДАСТРА И КАРТОГРАФИИ  
Действителен: с 27.06.2023 по 19.09.2024

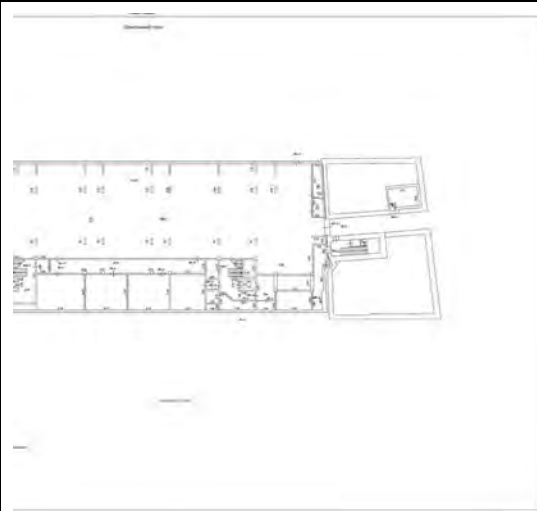
полное наименование должности		инициалы, фамилия
-------------------------------	--	-------------------

Здание			
вид объекта недвижимости			
Лист № 178 раздела 8	Всего листов раздела 8: 382	Всего разделов: 5	Всего листов выписки: 400

13.08.2024г. № КУВИ-001/2024-205213893

Кадастровый номер: 78:32:0001088:1815

Номер этажа (этажей): Цокольный



Масштаб 1

полное наименование должности	 ДОКУМЕНТ ПОДПИСАН ЭЛЕКТРОННОЙ ПОДПИСЬЮ Сертификат: 00ВВ056В7401СВ38D2В3576АСDC8425108 Владелец: ФЕДЕРАЛЬНАЯ СЛУЖБА ГОСУДАРСТВЕННОЙ РЕГИСТРАЦИИ, КАДАСТРА И КАРТОГРАФИИ Действителен: с 27.06.2023 по 19.09.2024	инициалы, фамилия
-------------------------------	---	-------------------

Здание

вид объекта недвижимости

Лист № 179 раздела 8

Всего листов раздела 8: 382

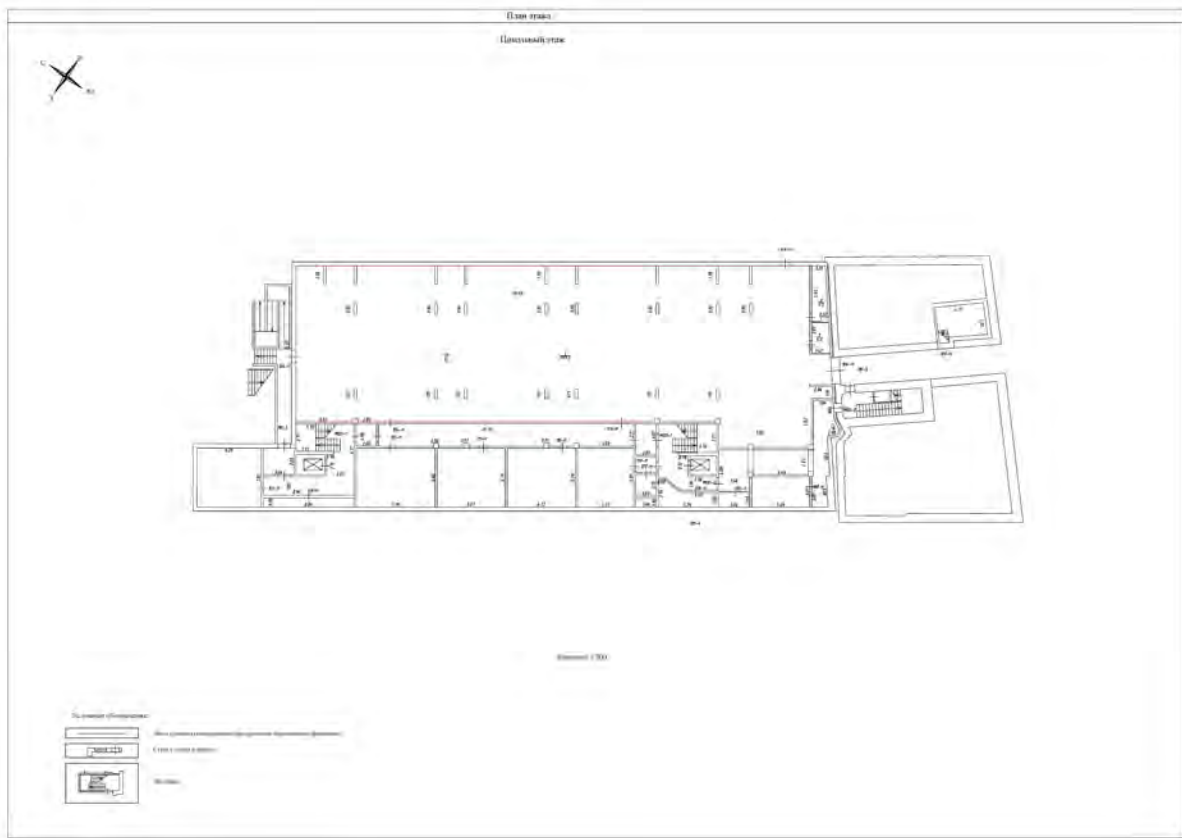
Всего разделов: 5

Всего листов выписки: 400

13.08.2024г. № КУВИ-001/2024-205213893

Кадастровый номер: 78:32:0001088:1815

Номер этажа (этажей): Цокольный



Масштаб 1



ДОКУМЕНТ ПОДПИСАН  
ЭЛЕКТРОННОЙ ПОДПИСЬЮ

Сертификат: 00ВВ056В7401СВ38D2В3576АСDC8425108

Владелец: ФЕДЕРАЛЬНАЯ СЛУЖБА ГОСУДАРСТВЕННОЙ  
РЕГИСТРАЦИИ, КАДАСТРА И КАРТОГРАФИИ  
Действителен: с 27.06.2023 по 19.09.2024

ПОЛНОЕ НАИМЕНОВАНИЕ ДОЛЖНОСТИ

инициалы, фамилия

Здание

вид объекта недвижимости

Лист № 180 раздела 8

Всего листов раздела 8: 382

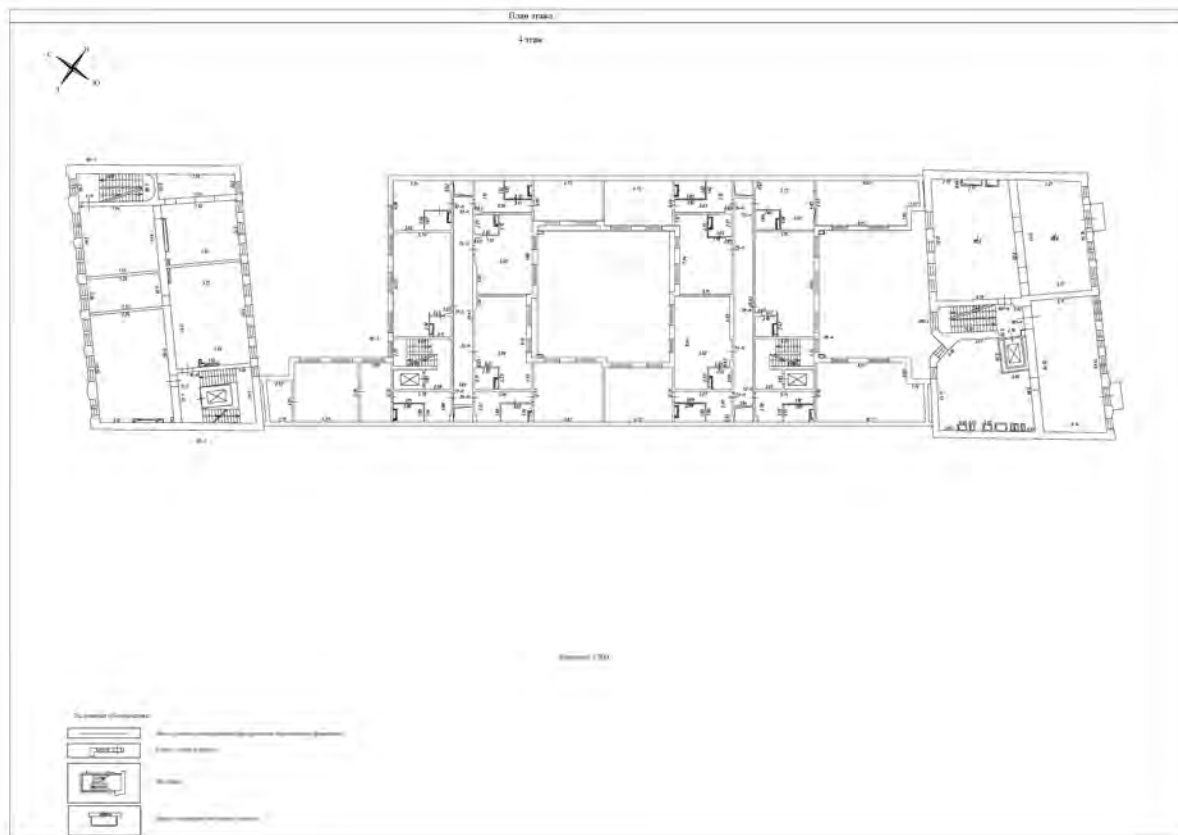
Всего разделов: 5

Всего листов выписки: 400

13.08.2024г. № КУВИ-001/2024-205213893

Кадастровый номер: 78:32:0001088:1815

Номер этажа (этажей): 4



Масштаб 1

ДОКУМЕНТ ПОДПИСАН  
ЭЛЕКТРОННОЙ ПОДПИСЬЮ

Сертификат: 00ВВ056В7401СВ38D2В3576АСDC8425108

Владелец: ФЕДЕРАЛЬНАЯ СЛУЖБА ГОСУДАРСТВЕННОЙ

РЕГИСТРАЦИИ, КАДАСТРА И КАРТОГРАФИИ

Действителен: с 27.06.2023 по 19.09.2024

ПОЛНОЕ НАИМЕНОВАНИЕ ДОЛЖНОСТИ

инициалы, фамилия

Здание

вид объекта недвижимости

Лист № 181 раздела 8

Всего листов раздела 8: 382

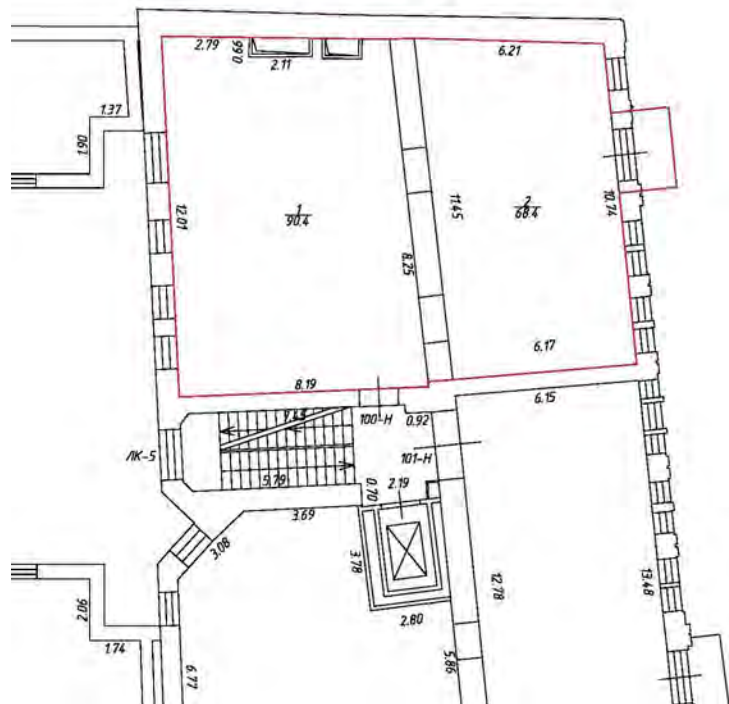
Всего разделов: 5

Всего листов выписки: 400

13.08.2024г. № КУВИ-001/2024-205213893

Кадастровый номер: 78:32:0001088:1815

Номер этажа (этажей): 4



Масштаб 1



ДОКУМЕНТ ПОДПИСАН  
ЭЛЕКТРОННОЙ ПОДПИСЬЮ

Сертификат: 00ВВ056В7401СВ38D2В3576АСDC8425108

Владелец: ФЕДЕРАЛЬНАЯ СЛУЖБА ГОСУДАРСТВЕННОЙ

РЕГИСТРАЦИИ, КАДАСТРА И КАРТОГРАФИИ

Действителен: с 27.06.2023 по 19.09.2024

полное наименование должности

инициалы, фамилия

Здание

вид объекта недвижимости

Лист № 182 раздела 8

Всего листов раздела 8: 382

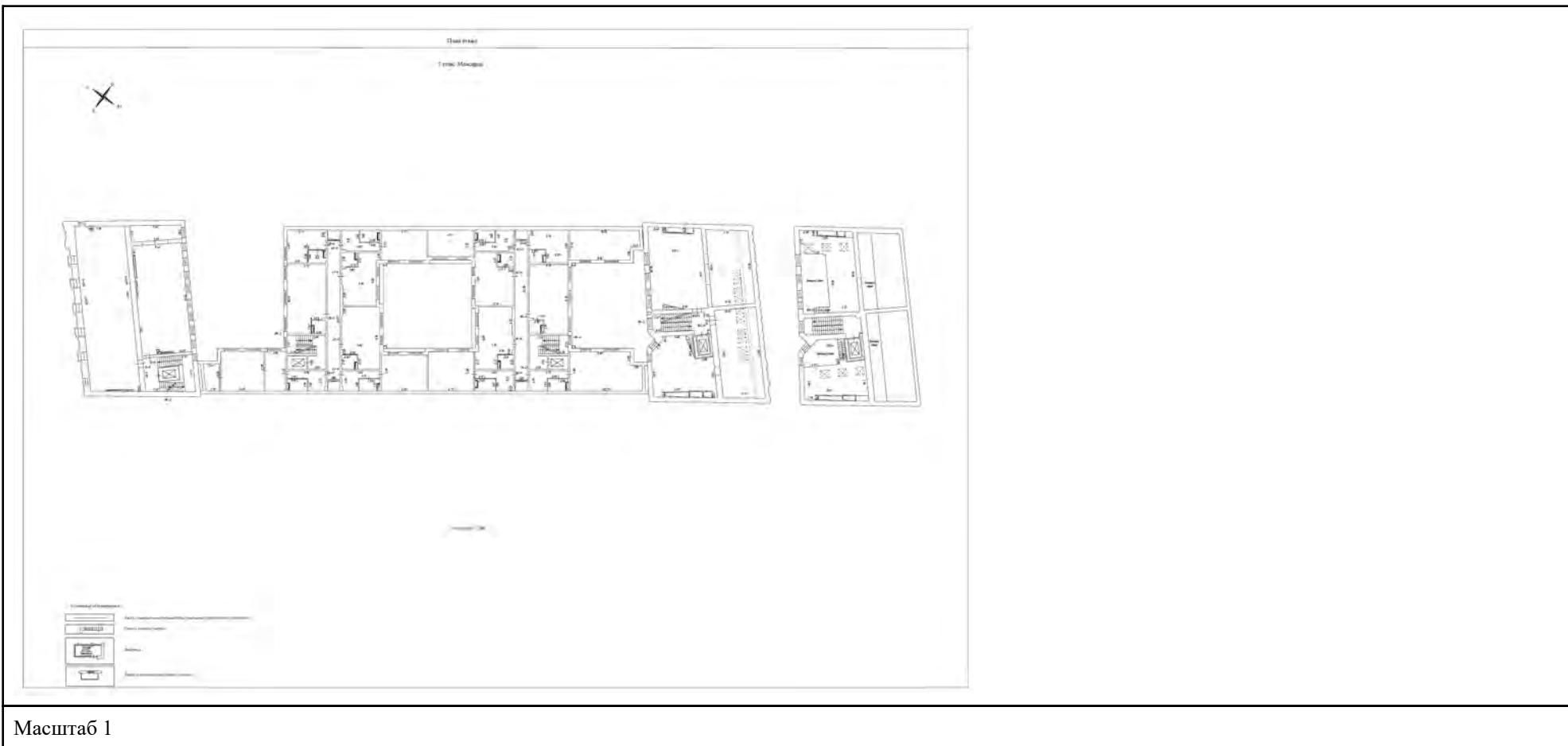
Всего разделов: 5

Всего листов выписки: 400

13.08.2024г. № КУВИ-001/2024-205213893

Кадастровый номер: 78:32:0001088:1815

Номер этажа (этажей): 5



Масштаб 1



ДОКУМЕНТ ПОДПИСАН  
ЭЛЕКТРОННОЙ ПОДПИСЬЮ

Сертификат: 00ВВ056В7401СВ38D2В3576АСDC8425108

Владелец: ФЕДЕРАЛЬНАЯ СЛУЖБА ГОСУДАРСТВЕННОЙ  
РЕГИСТРАЦИИ, КАДАСТРА И КАРТОГРАФИИ  
Действителен: с 27.06.2023 по 19.09.2024

ПОЛНОЕ НАИМЕНОВАНИЕ ДОЛЖНОСТИ

инициалы, фамилия

Здание

вид объекта недвижимости

Лист № 183 раздела 8

Всего листов раздела 8: 382

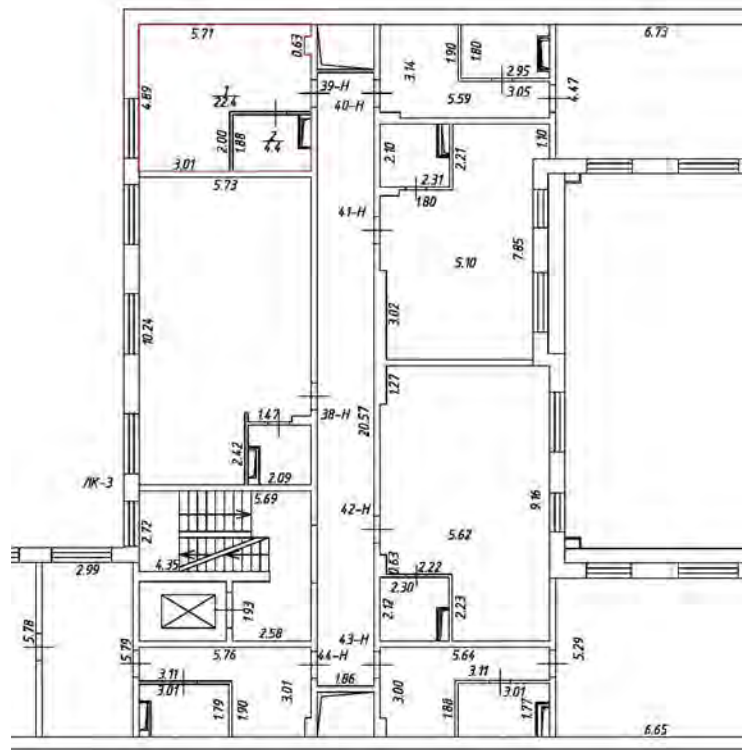
Всего разделов: 5

Всего листов выписки: 400

13.08.2024г. № КУВИ-001/2024-205213893

Кадастровый номер: 78:32:0001088:1815

Номер этажа (этажей): 5



Масштаб 1



ДОКУМЕНТ ПОДПИСАН  
ЭЛЕКТРОННОЙ ПОДПИСЬЮ

Сертификат: 00ВВ056В7401СВ38D2В3576АСDC8425108

Владелец: ФЕДЕРАЛЬНАЯ СЛУЖБА ГОСУДАРСТВЕННОЙ

РЕГИСТРАЦИИ, КАДАСТРА И КАРТОГРАФИИ

Действителен: с 27.06.2023 по 19.09.2024

полное наименование должности

инициалы, фамилия

Здание

вид объекта недвижимости

Лист № 184 раздела 8

Всего листов раздела 8: 382

Всего разделов: 5

Всего листов выписки: 400

13.08.2024г. № КУВИ-001/2024-205213893

Кадастровый номер: 78:32:0001088:1815

Номер этажа (этажей): 4



Масштаб 1



ДОКУМЕНТ ПОДПИСАН  
ЭЛЕКТРОННОЙ ПОДПИСЬЮ

Сертификат: 00ВВ056В7401СВ38D2В3576АСDC8425108

Владелец: ФЕДЕРАЛЬНАЯ СЛУЖБА ГОСУДАРСТВЕННОЙ  
РЕГИСТРАЦИИ, КАДАСТРА И КАРТОГРАФИИ  
Действителен: с 27.06.2023 по 19.09.2024

ПОЛНОЕ НАИМЕНОВАНИЕ ДОЛЖНОСТИ

инициалы, фамилия



Здание

вид объекта недвижимости

Лист № 185 раздела 8

Всего листов раздела 8: 382

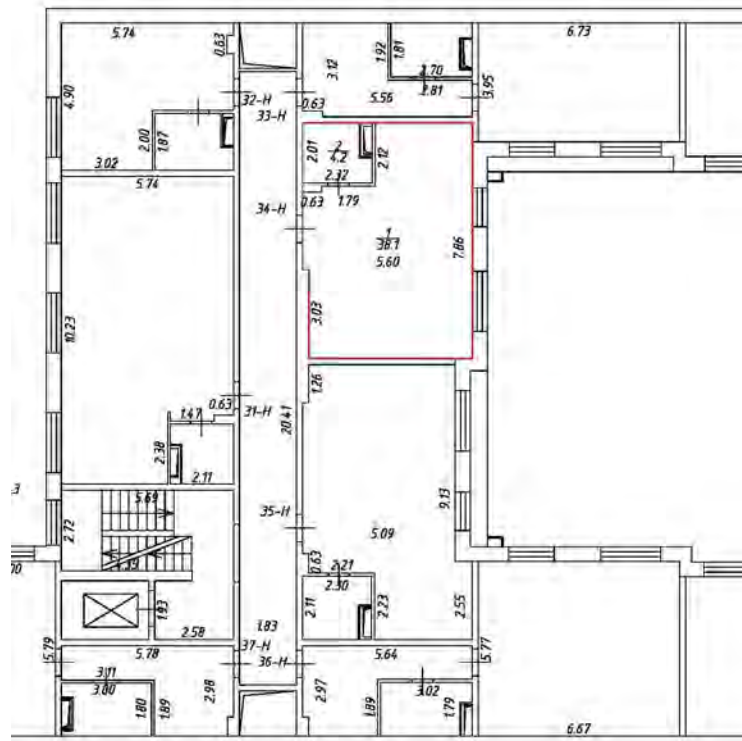
Всего разделов: 5

Всего листов выписки: 400

13.08.2024г. № КУВИ-001/2024-205213893

Кадастровый номер: 78:32:0001088:1815

Номер этажа (этажей): 4



Масштаб 1



ДОКУМЕНТ ПОДПИСАН  
ЭЛЕКТРОННОЙ ПОДПИСЬЮ

Сертификат: 00ВВ056В7401СВ38D2В3576АСDС8425108

Владелец: ФЕДЕРАЛЬНАЯ СЛУЖБА ГОСУДАРСТВЕННОЙ

РЕГИСТРАЦИИ, КАДАСТРА И КАРТОГРАФИИ

Действителен: с 27.06.2023 по 19.09.2024

полное наименование должности

инициалы, фамилия

Здание

вид объекта недвижимости

Лист № 186 раздела 8

Всего листов раздела 8: 382

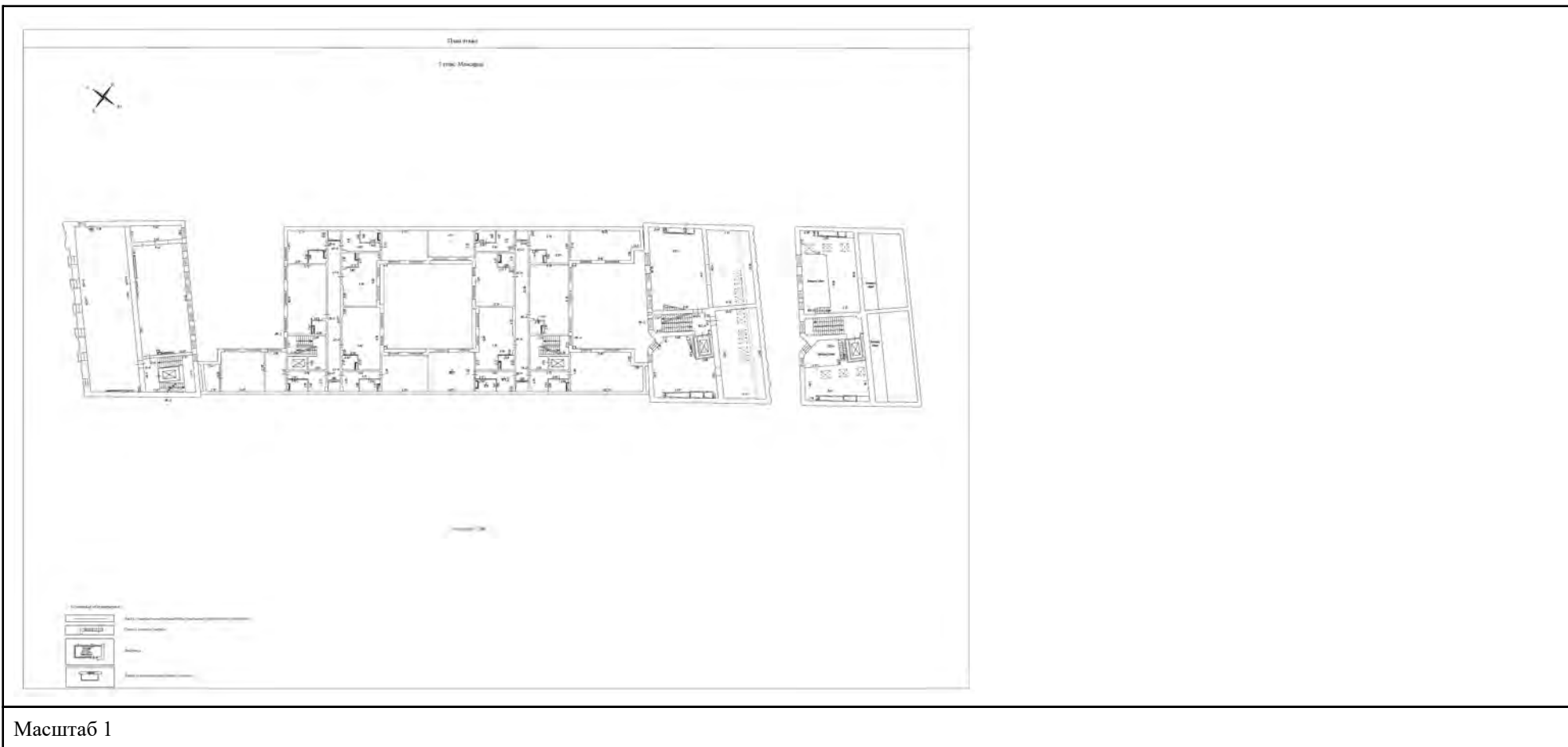
Всего разделов: 5

Всего листов выписки: 400

13.08.2024г. № КУВИ-001/2024-205213893

Кадастровый номер: 78:32:0001088:1815

Номер этажа (этажей): 5



Масштаб 1



ДОКУМЕНТ ПОДПИСАН  
ЭЛЕКТРОННОЙ ПОДПИСЬЮ

Сертификат: 00ВВ056В7401СВ38D2В3576АСDC8425108

Владелец: ФЕДЕРАЛЬНАЯ СЛУЖБА ГОСУДАРСТВЕННОЙ

РЕГИСТРАЦИИ, КАДАСТРА И КАРТОГРАФИИ

Действителен: с 27.06.2023 по 19.09.2024

ПОЛНОЕ НАИМЕНОВАНИЕ ДОЛЖНОСТИ

инициалы, фамилия

Здание

вид объекта недвижимости

Лист № 187 раздела 8

Всего листов раздела 8: 382

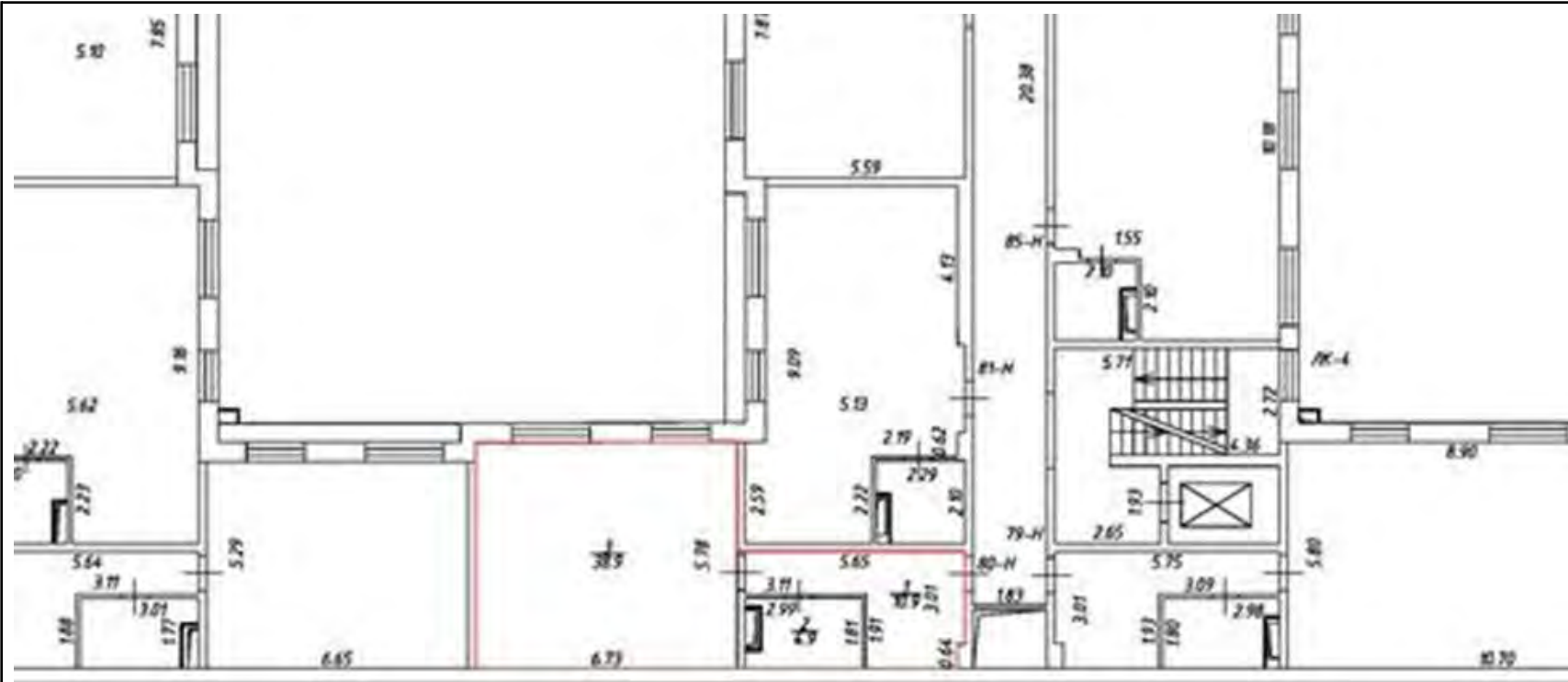
Всего разделов: 5

Всего листов выписки: 400

13.08.2024г. № КУВИ-001/2024-205213893

Кадастровый номер: 78:32:0001088:1815

Номер этажа (этажей): 5



Масштаб 1



ДОКУМЕНТ ПОДПИСАН  
ЭЛЕКТРОННОЙ ПОДПИСЬЮ

Сертификат: 00BV056B7401CB38D2B3576ACDC8425108

Владелец: ФЕДЕРАЛЬНАЯ СЛУЖБА ГОСУДАРСТВЕННОЙ

РЕГИСТРАЦИИ, КАДАСТРА И КАРТОГРАФИИ

Действителен: с 27.06.2023 по 19.09.2024

ПОЛНОЕ НАИМЕНОВАНИЕ ДОЛЖНОСТИ

ИНИЦИАЛЫ, ФАМИЛИЯ

Здание

вид объекта недвижимости

Лист № 188 раздела 8

Всего листов раздела 8: 382

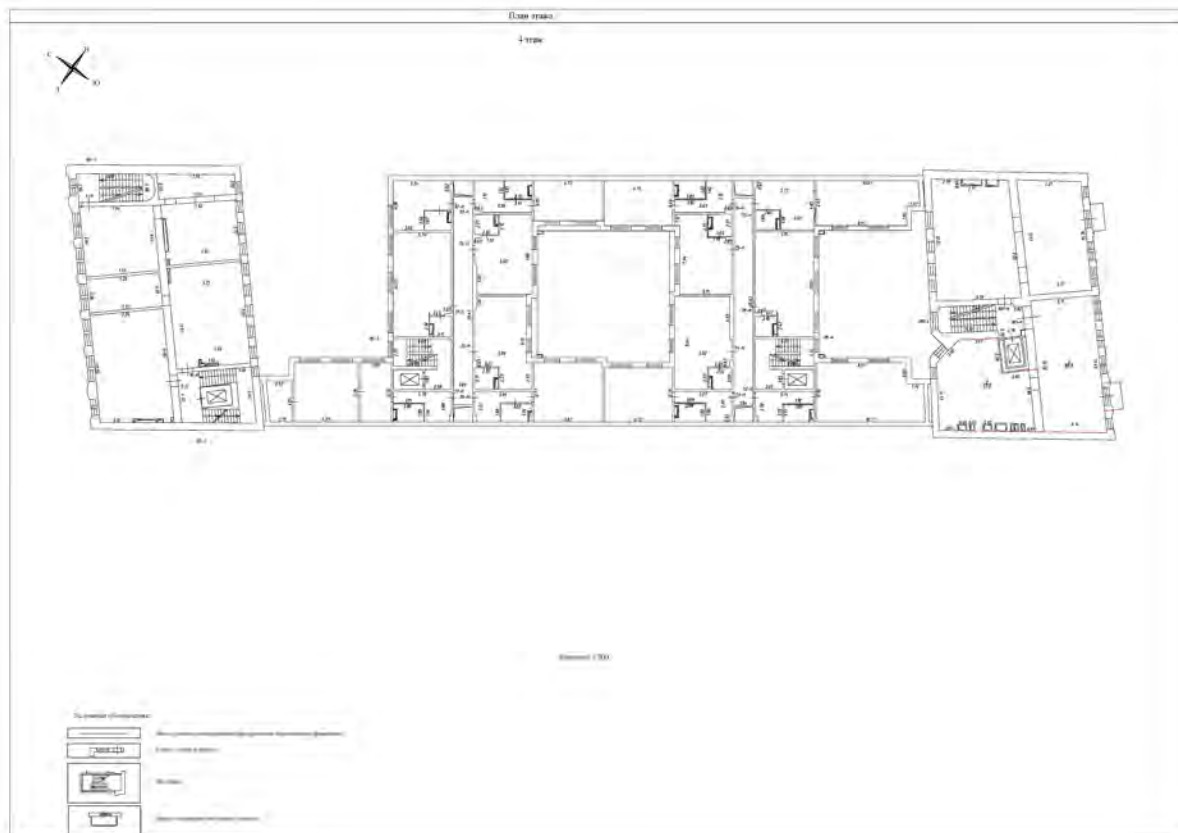
Всего разделов: 5

Всего листов выписки: 400

13.08.2024г. № КУВИ-001/2024-205213893

Кадастровый номер: 78:32:0001088:1815

Номер этажа (этажей): 4



Масштаб 1



ДОКУМЕНТ ПОДПИСАН  
ЭЛЕКТРОННОЙ ПОДПИСЬЮ

Сертификат: 00ВВ056В7401СВ38D2В3576АСDC8425108

Владелец: ФЕДЕРАЛЬНАЯ СЛУЖБА ГОСУДАРСТВЕННОЙ

РЕГИСТРАЦИИ, КАДАСТРА И КАРТОГРАФИИ

Действителен: с 27.06.2023 по 19.09.2024

ПОЛНОЕ НАИМЕНОВАНИЕ ДОЛЖНОСТИ

инициалы, фамилия

Здание

вид объекта недвижимости

Лист № 189 раздела 8

Всего листов раздела 8: 382

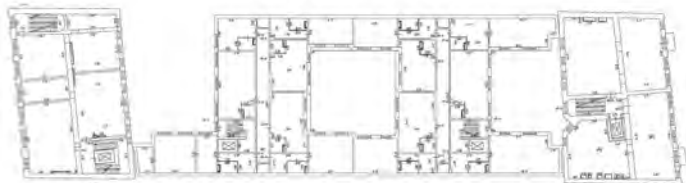
Всего разделов: 5

Всего листов выписки: 400

13.08.2024г. № КУВИ-001/2024-205213893

Кадастровый номер: 78:32:0001088:1815

Номер этажа (этажей): 4



Масштаб 1

ДОКУМЕНТ ПОДПИСАН  
ЭЛЕКТРОННОЙ ПОДПИСЬЮ

Сертификат: 00ВВ056В7401СВ38D2В3576АСDC8425108

Владелец: ФЕДЕРАЛЬНАЯ СЛУЖБА ГОСУДАРСТВЕННОЙ  
РЕГИСТРАЦИИ, КАДАСТРА И КАРТОГРАФИИ  
Действителен: с 27.06.2023 по 19.09.2024

ПОЛНОЕ НАИМЕНОВАНИЕ ДОЛЖНОСТИ

инициалы, фамилия

Здание

вид объекта недвижимости

Лист № 190 раздела 8

Всего листов раздела 8: 382

Всего разделов: 5

Всего листов выписки: 400

13.08.2024г. № КУВИ-001/2024-205213893

Кадастровый номер: 78:32:0001088:1815

Номер этажа (этажей): 4



Масштаб 1



ДОКУМЕНТ ПОДПИСАН  
ЭЛЕКТРОННОЙ ПОДПИСЬЮ

Сертификат: 00ВВ056В7401СВ38D2В3576АСDC8425108

Владелец: ФЕДЕРАЛЬНАЯ СЛУЖБА ГОСУДАРСТВЕННОЙ  
РЕГИСТРАЦИИ, КАДАСТРА И КАРТОГРАФИИ  
Действителен: с 27.06.2023 по 19.09.2024

ПОЛНОЕ НАИМЕНОВАНИЕ ДОЛЖНОСТИ

инициалы, фамилия

Здание

вид объекта недвижимости

Лист № 191 раздела 8

Всего листов раздела 8: 382

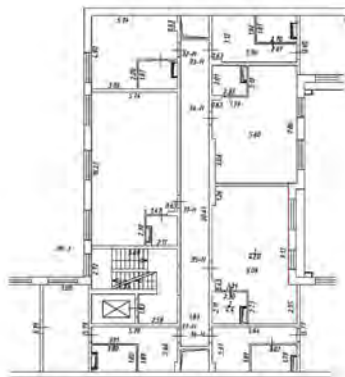
Всего разделов: 5

Всего листов выписки: 400

13.08.2024г. № КУВИ-001/2024-205213893

Кадастровый номер: 78:32:0001088:1815

Номер этажа (этажей): 4



Масштаб 1

ДОКУМЕНТ ПОДПИСАН  
ЭЛЕКТРОННОЙ ПОДПИСЬЮ

Сертификат: 00ВВ056В7401СВ38D2В3576АСDC8425108

Владелец: ФЕДЕРАЛЬНАЯ СЛУЖБА ГОСУДАРСТВЕННОЙ  
РЕГИСТРАЦИИ, КАДАСТРА И КАРТОГРАФИИ  
Действителен: с 27.06.2023 по 19.09.2024

ПОЛНОЕ НАИМЕНОВАНИЕ ДОЛЖНОСТИ

инициалы, фамилия

Здание

вид объекта недвижимости

Лист № 192 раздела 8

Всего листов раздела 8: 382

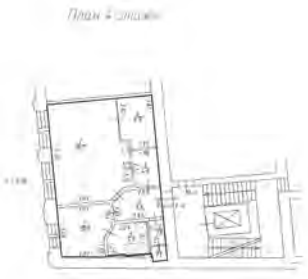




Всего разделов: 5

Всего листов выписки: 400

13.08.2024г. № КУВИ-001/2024-205213893

Кадастровый номер: 78:32:0001088:1815

Номер этажа (этажей): 4

ТЕХНИЧЕСКИЙ ПЛАН ПОМЕЩЕНИЯ	
План этажа (части этажа), план объекта недвижимости (части объекта недвижимости)	
	
<p><b>Масштаб 1:200</b></p> <p>Условные обозначения:</p> <ul style="list-style-type: none"> <li> Чистые границы геометрической фигуры существующих помещений</li> <li> Стены с окнами и дверями</li> <li> Лестница</li> <li> Дверь на балкон</li> </ul>	
Масштаб 1:200	



ДОКУМЕНТ ПОДПИСАН  
ЭЛЕКТРОННОЙ ПОДПИСЬЮ

Сертификат: 00ВВ056В7401СВ38D2В3576АСDС8425108

Владелец: ФЕДЕРАЛЬНАЯ СЛУЖБА ГОСУДАРСТВЕННОЙ

РЕГИСТРАЦИИ, КАДАСТРА И КАРТОГРАФИИ

Действителен: с 27.06.2023 по 19.09.2024

ПОЛНОЕ НАИМЕНОВАНИЕ ДОЛЖНОСТИ

инициалы, фамилия



Здание

вид объекта недвижимости

Лист № 193 раздела 8

Всего листов раздела 8: 382

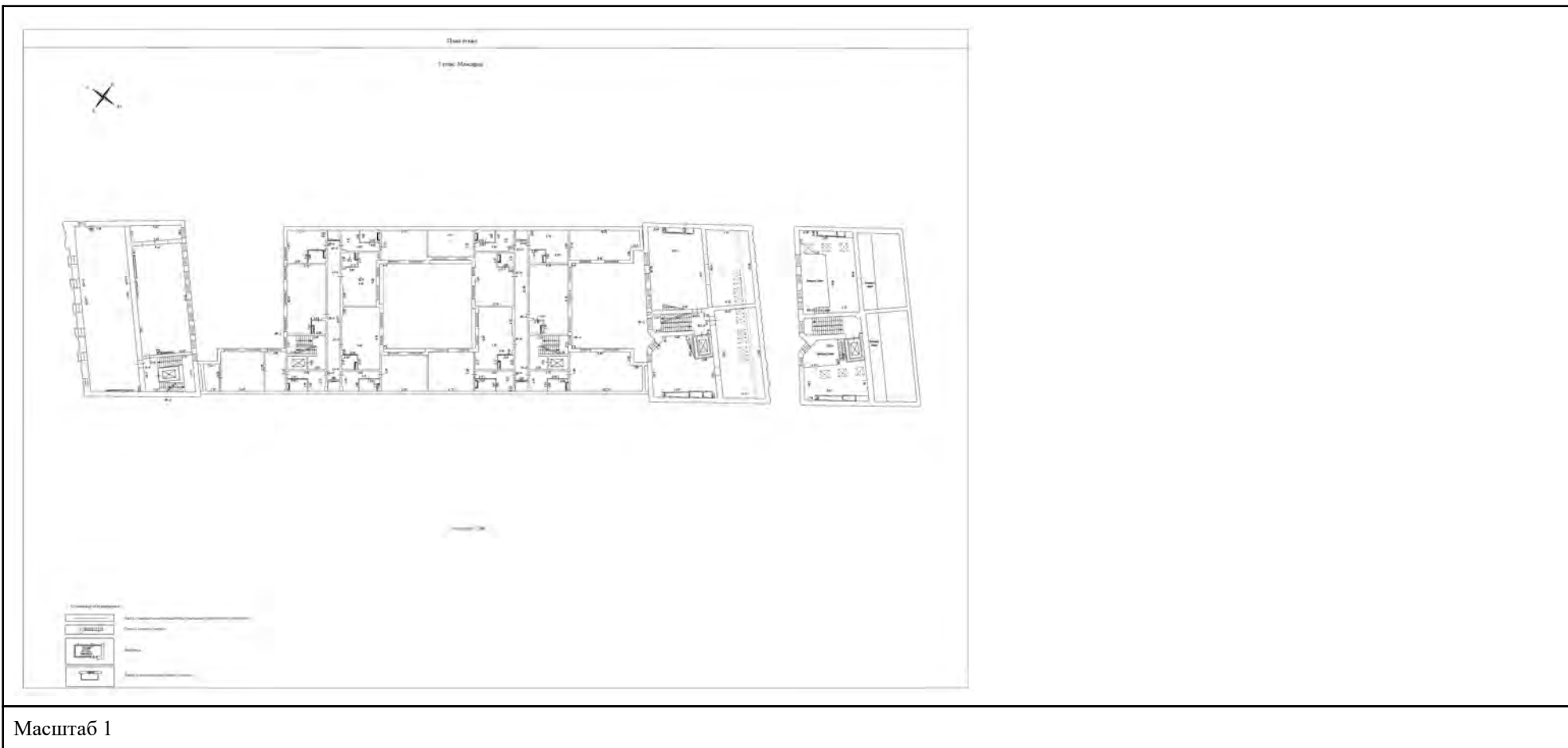
Всего разделов: 5

Всего листов выписки: 400

13.08.2024г. № КУВИ-001/2024-205213893

Кадастровый номер: 78:32:0001088:1815

Номер этажа (этажей): 5



Масштаб 1



ДОКУМЕНТ ПОДПИСАН  
ЭЛЕКТРОННОЙ ПОДПИСЬЮ

Сертификат: 00ВВ056В7401СВ38D2В3576АСDC8425108

Владелец: ФЕДЕРАЛЬНАЯ СЛУЖБА ГОСУДАРСТВЕННОЙ

РЕГИСТРАЦИИ, КАДАСТРА И КАРТОГРАФИИ

Действителен: с 27.06.2023 по 19.09.2024

ПОЛНОЕ НАИМЕНОВАНИЕ ДОЛЖНОСТИ

инициалы, фамилия

Здание

вид объекта недвижимости

Лист № 194 раздела 8

Всего листов раздела 8: 382

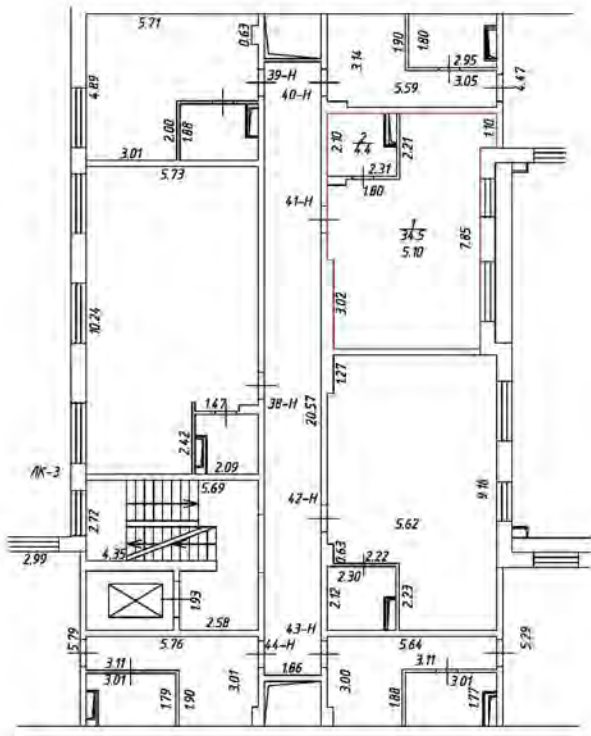
Всего разделов: 5

Всего листов выписки: 400

13.08.2024г. № КУВИ-001/2024-205213893

Кадастровый номер: 78:32:0001088:1815

Номер этажа (этажей): 5



Масштаб 1



ДОКУМЕНТ ПОДПИСАН  
ЭЛЕКТРОННОЙ ПОДПИСЬЮ

Сертификат: 00ВВ056В7401СВ38D2В3576АСDC8425108

Владелец: ФЕДЕРАЛЬНАЯ СЛУЖБА ГОСУДАРСТВЕННОЙ

РЕГИСТРАЦИИ, КАДАСТРА И КАРТОГРАФИИ

Действителен: с 27.06.2023 по 19.09.2024

ПОЛНОЕ НАИМЕНОВАНИЕ ДОЛЖНОСТИ

ИНИЦИАЛЫ, ФАМИЛИЯ

Здание

вид объекта недвижимости

Лист № 195 раздела 8

Всего листов раздела 8: 382

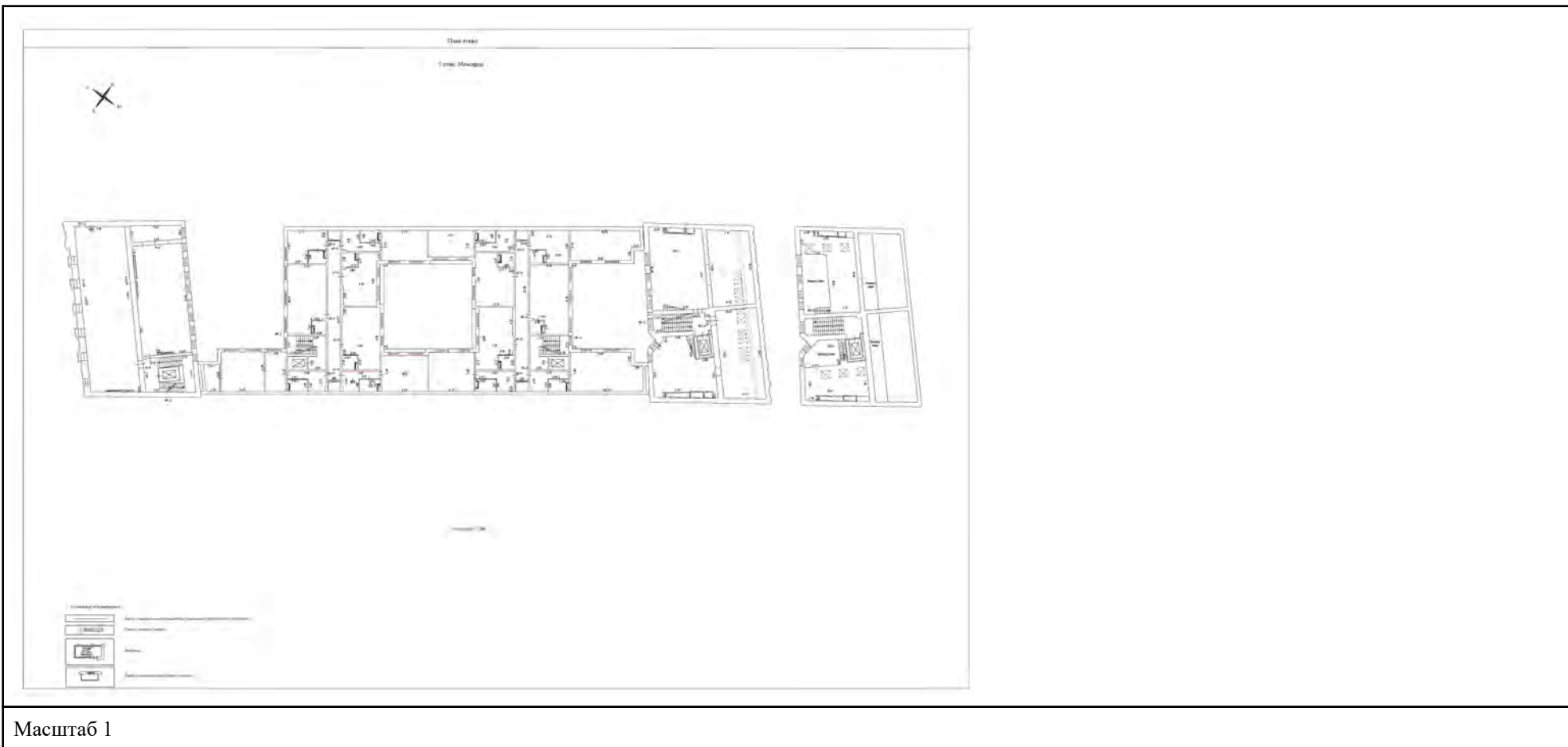
Всего разделов: 5

Всего листов выписки: 400

13.08.2024г. № КУВИ-001/2024-205213893

Кадастровый номер: 78:32:0001088:1815

Номер этажа (этажей): 5



Масштаб 1



ДОКУМЕНТ ПОДПИСАН  
ЭЛЕКТРОННОЙ ПОДПИСЬЮ

Сертификат: 00ВВ056В7401СВ38D2В3576АСDC8425108

Владелец: ФЕДЕРАЛЬНАЯ СЛУЖБА ГОСУДАРСТВЕННОЙ

РЕГИСТРАЦИИ, КАДАСТРА И КАРТОГРАФИИ

Действителен: с 27.06.2023 по 19.09.2024

ПОЛНОЕ НАИМЕНОВАНИЕ ДОЛЖНОСТИ

инициалы, фамилия

Здание

вид объекта недвижимости

Лист № 196 раздела 8

Всего листов раздела 8: 382

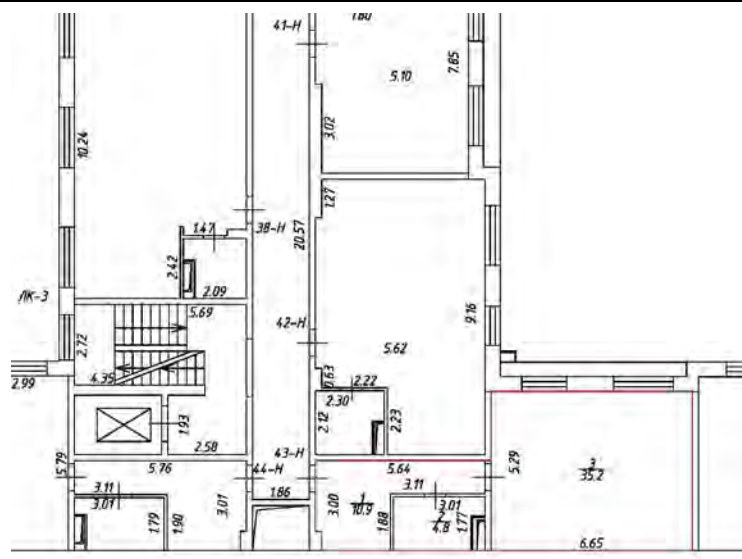
Всего разделов: 5

Всего листов выписки: 400

13.08.2024г. № КУВИ-001/2024-205213893

Кадастровый номер: 78:32:0001088:1815

Номер этажа (этажей): 5



Масштаб 1



ДОКУМЕНТ ПОДПИСАН  
ЭЛЕКТРОННОЙ ПОДПИСЬЮ

Сертификат: 00ВВ056В7401СВ38D2В3576АСDС8425108

Владелец: ФЕДЕРАЛЬНАЯ СЛУЖБА ГОСУДАРСТВЕННОЙ  
РЕГИСТРАЦИИ, КАДАСТРА И КАРТОГРАФИИ  
Действителен: с 27.06.2023 по 19.09.2024

полное наименование должности

инициалы, фамилия

Здание

вид объекта недвижимости

Лист № 197 раздела 8

Всего листов раздела 8: 382

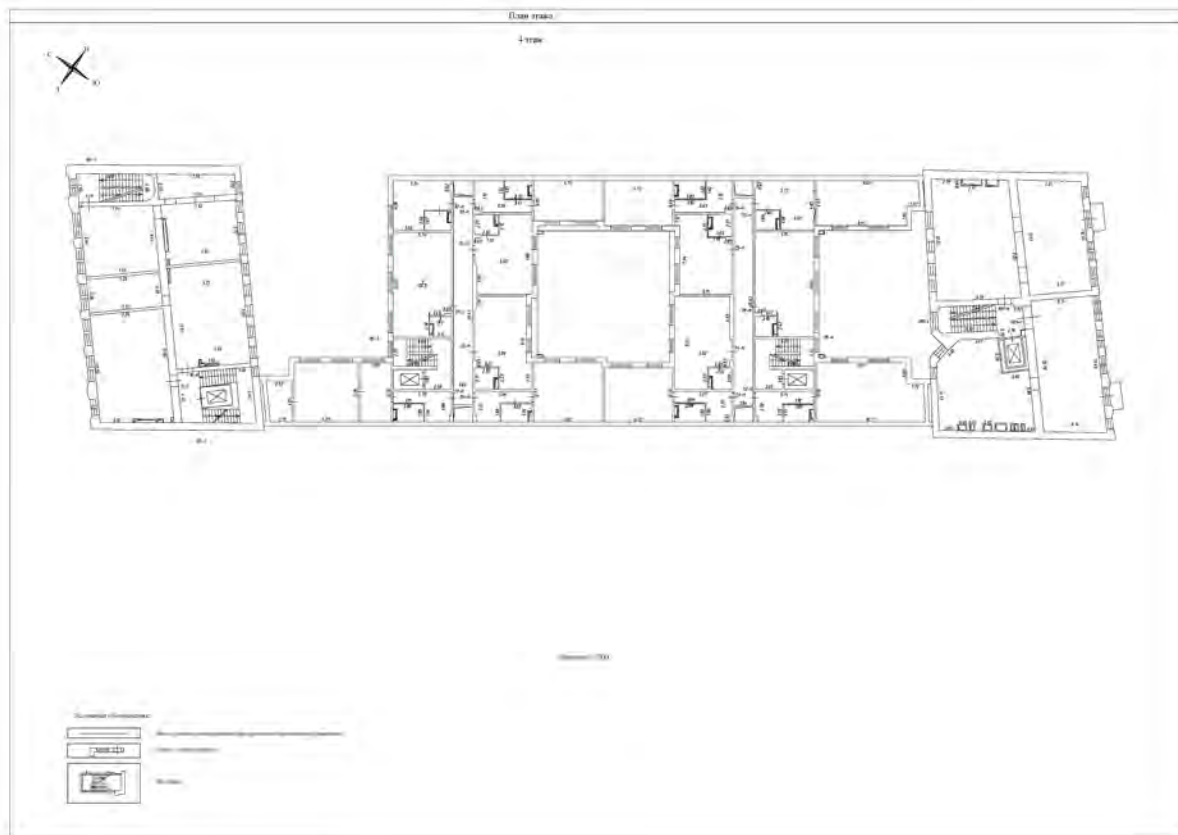
Всего разделов: 5

Всего листов выписки: 400

13.08.2024г. № КУВИ-001/2024-205213893

Кадастровый номер: 78:32:0001088:1815

Номер этажа (этажей): 4



Масштаб 1



ДОКУМЕНТ ПОДПИСАН  
ЭЛЕКТРОННОЙ ПОДПИСЬЮ

Сертификат: 00ВВ056В7401СВ38D2В3576АСDС8425108

Владелец: ФЕДЕРАЛЬНАЯ СЛУЖБА ГОСУДАРСТВЕННОЙ

РЕГИСТРАЦИИ, КАДАСТРА И КАРТОГРАФИИ

Действителен: с 27.06.2023 по 19.09.2024

ПОЛНОЕ НАИМЕНОВАНИЕ ДОЛЖНОСТИ

инициалы, фамилия

Здание

вид объекта недвижимости

Лист № 198 раздела 8

Всего листов раздела 8: 382

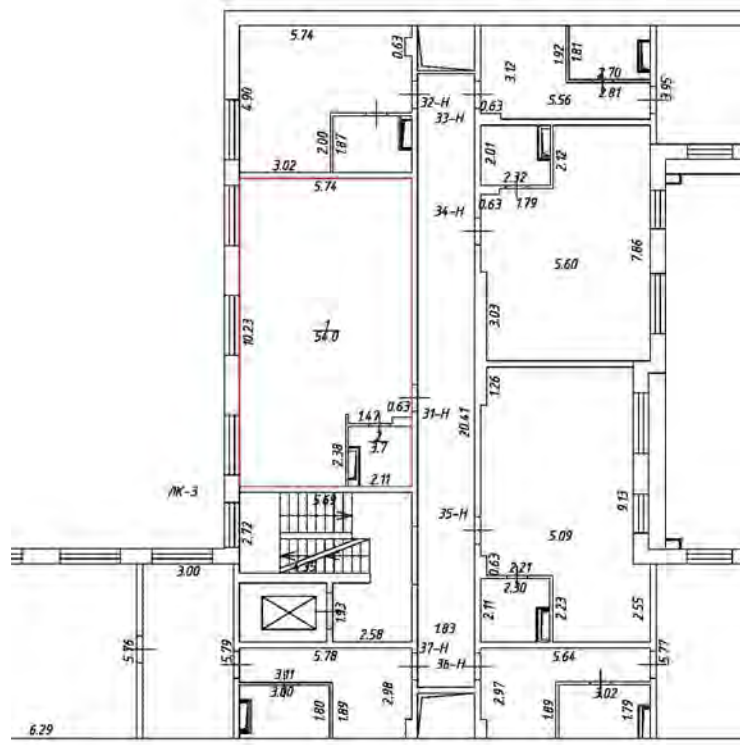
Всего разделов: 5

Всего листов выписки: 400

13.08.2024г. № КУВИ-001/2024-205213893

Кадастровый номер: 78:32:0001088:1815

Номер этажа (этажей): 4



Масштаб 1



ДОКУМЕНТ ПОДПИСАН  
ЭЛЕКТРОННОЙ ПОДПИСЬЮ

Сертификат: 00ВВ056В7401СВ38D2В3576АСDC8425108

Владелец: ФЕДЕРАЛЬНАЯ СЛУЖБА ГОСУДАРСТВЕННОЙ

РЕГИСТРАЦИИ, КАДАСТРА И КАРТОГРАФИИ

Действителен: с 27.06.2023 по 19.09.2024

полное наименование должности

инициалы, фамилия

Здание

вид объекта недвижимости

Лист № 199 раздела 8

Всего листов раздела 8: 382

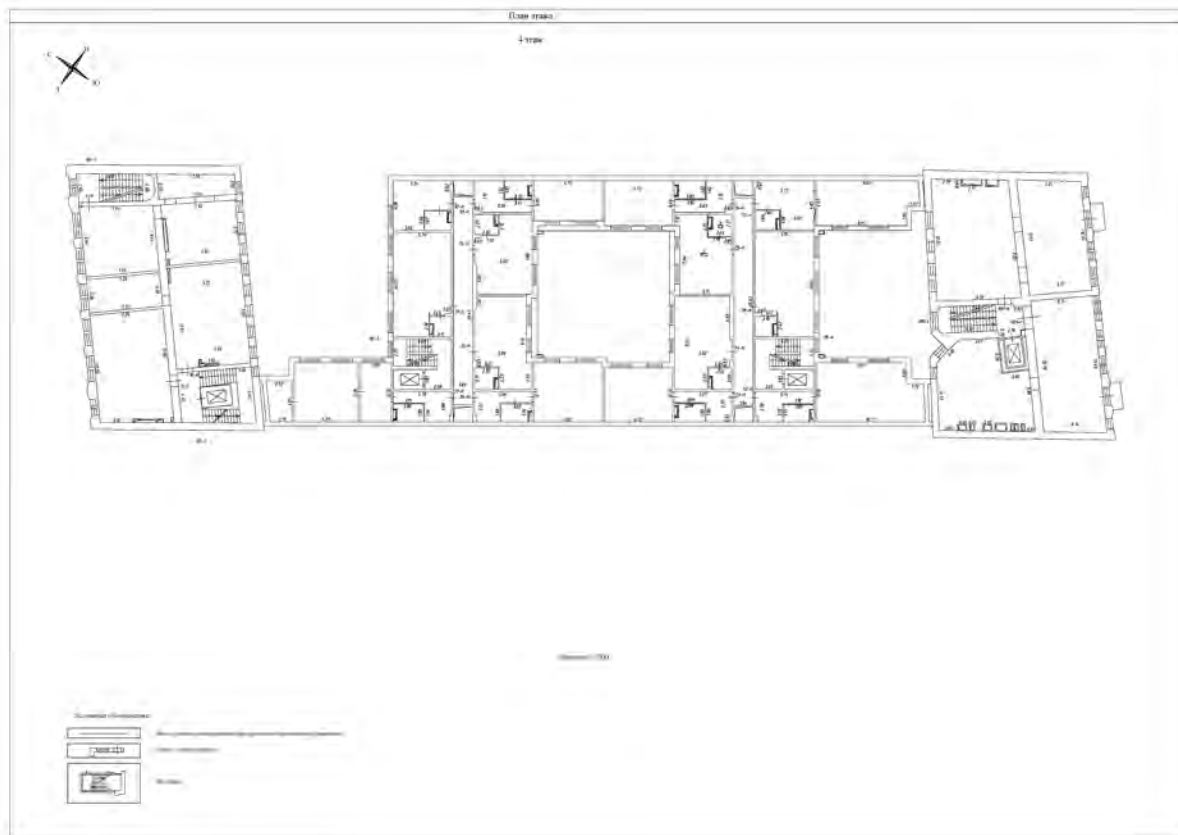
Всего разделов: 5

Всего листов выписки: 400

13.08.2024г. № КУВИ-001/2024-205213893

Кадастровый номер: 78:32:0001088:1815

Номер этажа (этажей): 4



Масштаб 1

ДОКУМЕНТ ПОДПИСАН  
ЭЛЕКТРОННОЙ ПОДПИСЬЮ

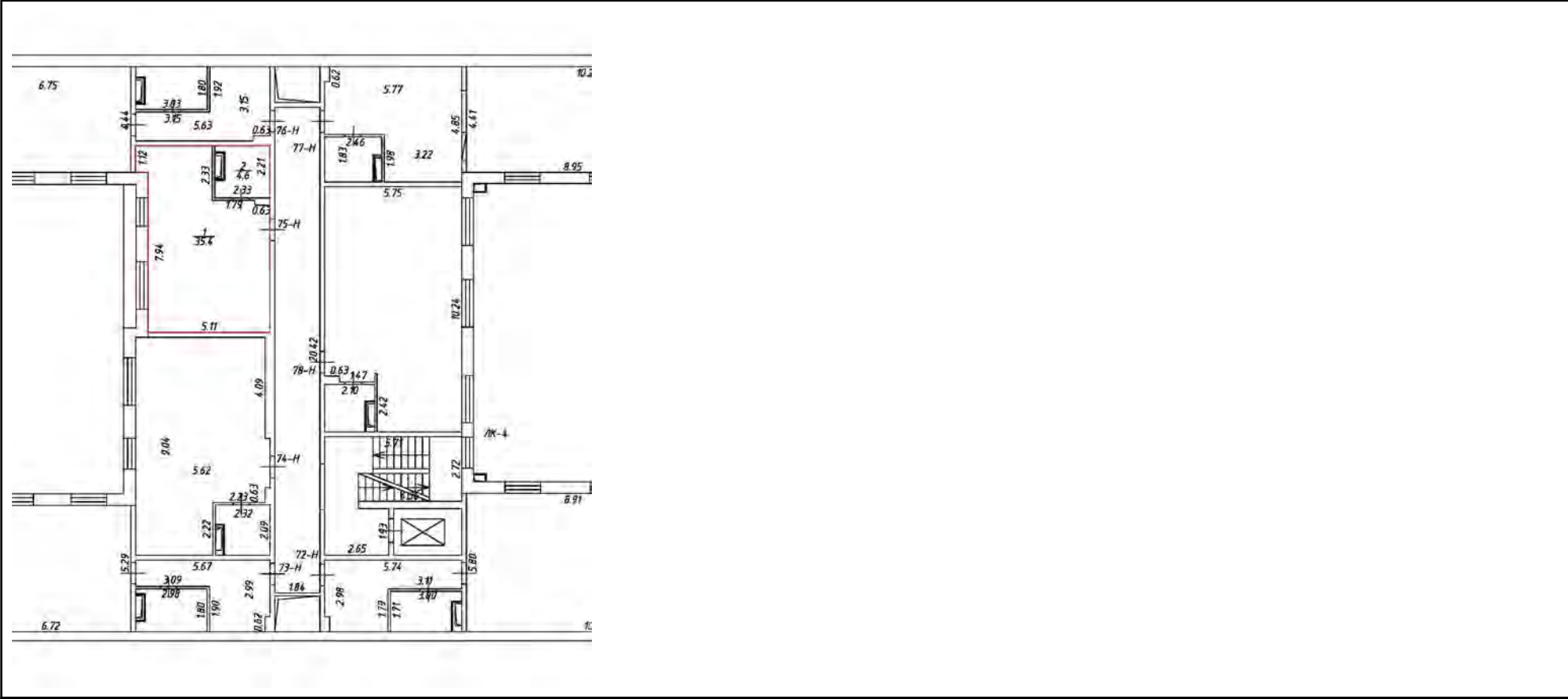
Сертификат: 00ВВ056В7401СВ38D2В3576АСDC8425108

Владелец: ФЕДЕРАЛЬНАЯ СЛУЖБА ГОСУДАРСТВЕННОЙ  
РЕГИСТРАЦИИ, КАДАСТРА И КАРТОГРАФИИ  
Действителен: с 27.06.2023 по 19.09.2024

ПОЛНОЕ НАИМЕНОВАНИЕ ДОЛЖНОСТИ

инициалы, фамилия

Здание			
вид объекта недвижимости			
Лист № 200 раздела 8	Всего листов раздела 8: 382	Всего разделов: 5	Всего листов выписки: 400
13.08.2024г. № КУВИ-001/2024-205213893			
Кадастровый номер: 78:32:0001088:1815		Номер этажа (этажей): 4	



Масштаб 1

полное наименование должности	 ДОКУМЕНТ ПОДПИСАН ЭЛЕКТРОННОЙ ПОДПИСЬЮ	инициалы, фамилия
	Сертификат: 00ВВ056В7401СВ38D2В3576АСDС8425108 Владелец: ФЕДЕРАЛЬНАЯ СЛУЖБА ГОСУДАРСТВЕННОЙ РЕГИСТРАЦИИ, КАДАСТРА И КАРТОГРАФИИ Действителен: с 27.06.2023 по 19.09.2024	



Здание

вид объекта недвижимости

Лист № 201 раздела 8

Всего листов раздела 8: 382

Всего разделов: 5

Всего листов выписки: 400

13.08.2024г. № КУВИ-001/2024-205213893

Кадастровый номер: 78:32:0001088:1815

Номер этажа (этажей): 5



Масштаб 1



ДОКУМЕНТ ПОДПИСАН  
ЭЛЕКТРОННОЙ ПОДПИСЬЮ

Сертификат: 00ВВ056В7401СВ38D2В3576АСDC8425108

Владелец: ФЕДЕРАЛЬНАЯ СЛУЖБА ГОСУДАРСТВЕННОЙ

РЕГИСТРАЦИИ, КАДАСТРА И КАРТОГРАФИИ

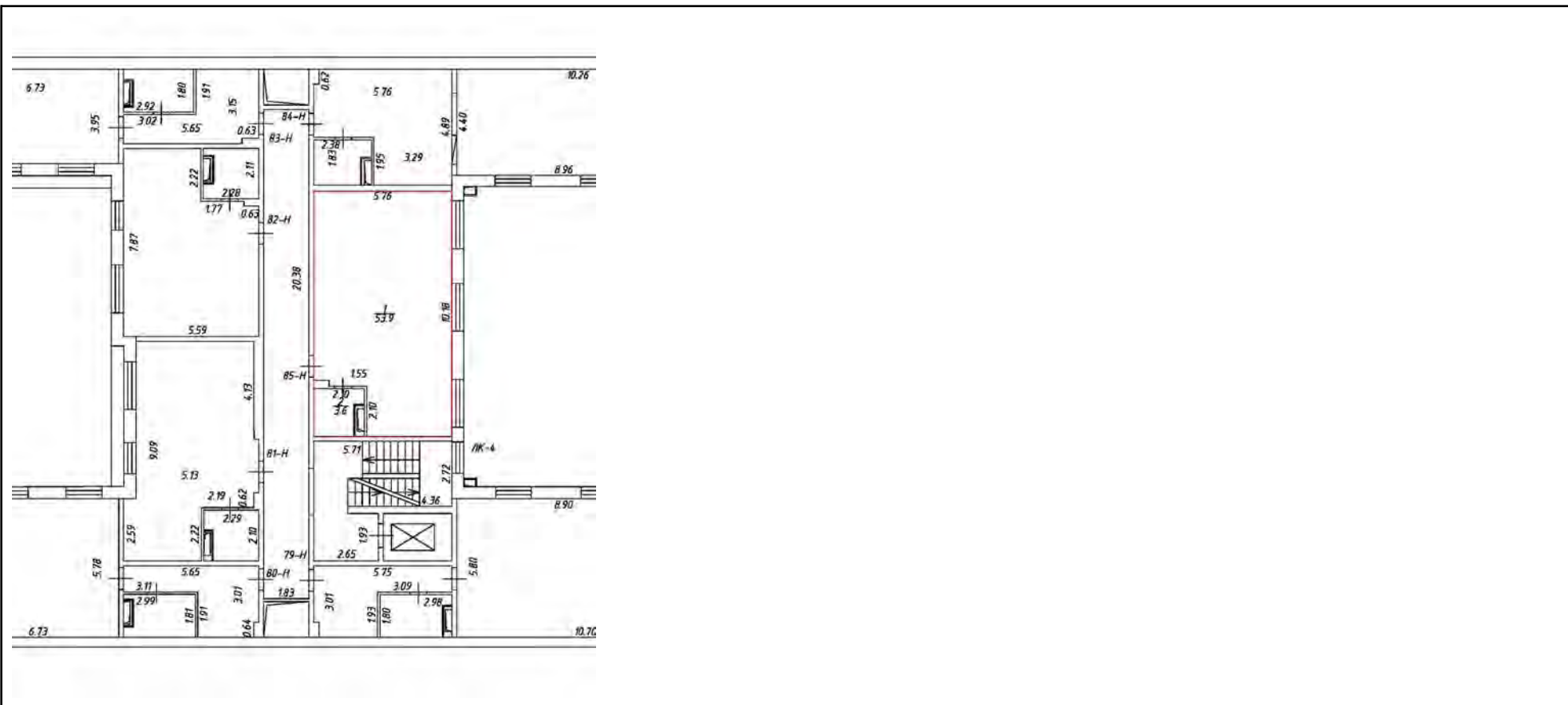
Действителен: с 27.06.2023 по 19.09.2024

ПОЛНОЕ НАИМЕНОВАНИЕ ДОЛЖНОСТИ


инициалы, фамилия

Здание			
вид объекта недвижимости			
Лист № 202 раздела 8	Всего листов раздела 8: 382	Всего разделов: 5	Всего листов выписки: 400

13.08.2024г. № КУВИ-001/2024-205213893	
Кадастровый номер: 78:32:0001088:1815	Номер этажа (этажей): 5



Масштаб 1

	 <p>ДОКУМЕНТ ПОДПИСАН ЭЛЕКТРОННОЙ ПОДПИСЬЮ</p> <p>Сертификат: 00ВВ056В7401СВ38D2В3576АСDC8425108                  Владелец: ФЕДЕРАЛЬНАЯ СЛУЖБА ГОСУДАРСТВЕННОЙ                  РЕГИСТРАЦИИ, КАДАСТРА И КАРТОГРАФИИ                  Действителен: с 27.06.2023 по 19.09.2024</p>	
полное наименование должности		инициалы, фамилия

Здание

вид объекта недвижимости

Лист № 203 раздела 8

Всего листов раздела 8: 382

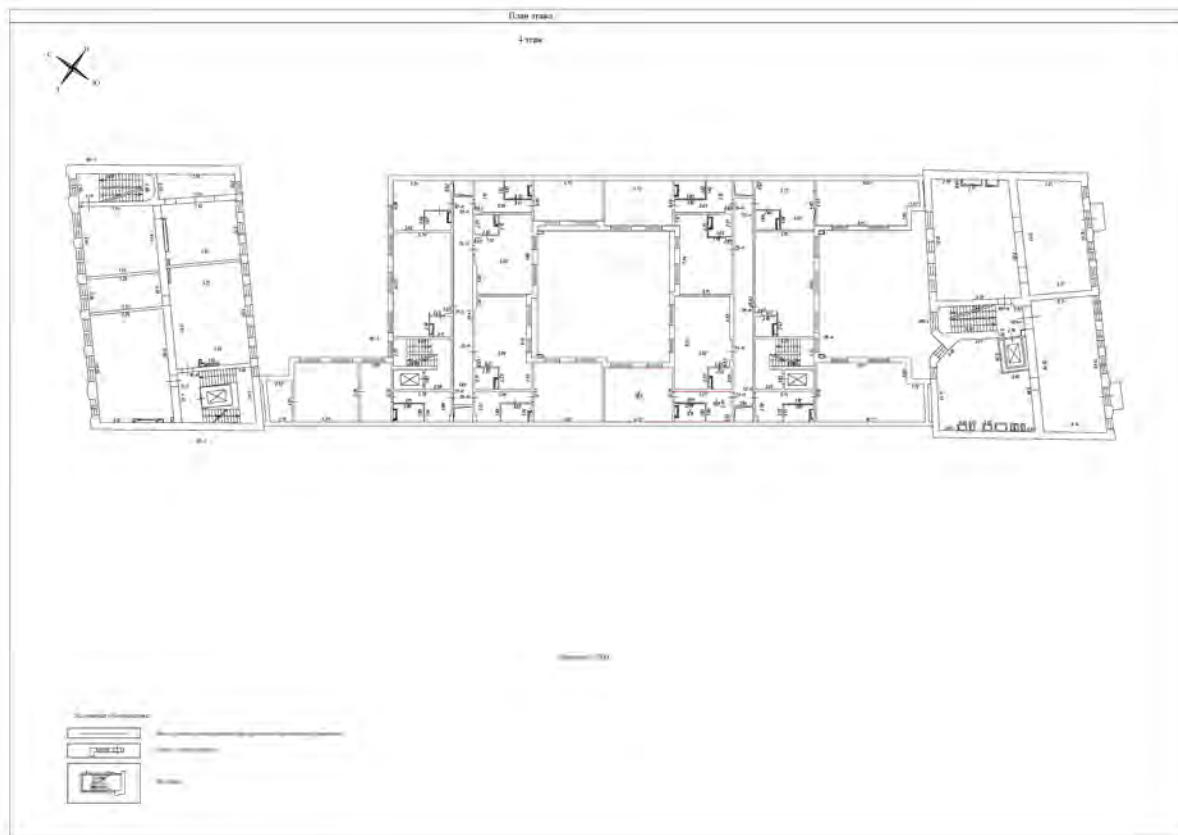
Всего разделов: 5

Всего листов выписки: 400

13.08.2024г. № КУВИ-001/2024-205213893

Кадастровый номер: 78:32:0001088:1815

Номер этажа (этажей): 4



Масштаб 1



ДОКУМЕНТ ПОДПИСАН  
ЭЛЕКТРОННОЙ ПОДПИСЬЮ

Сертификат: 00ВВ056В7401СВ38D2В3576АСDC8425108

Владелец: ФЕДЕРАЛЬНАЯ СЛУЖБА ГОСУДАРСТВЕННОЙ

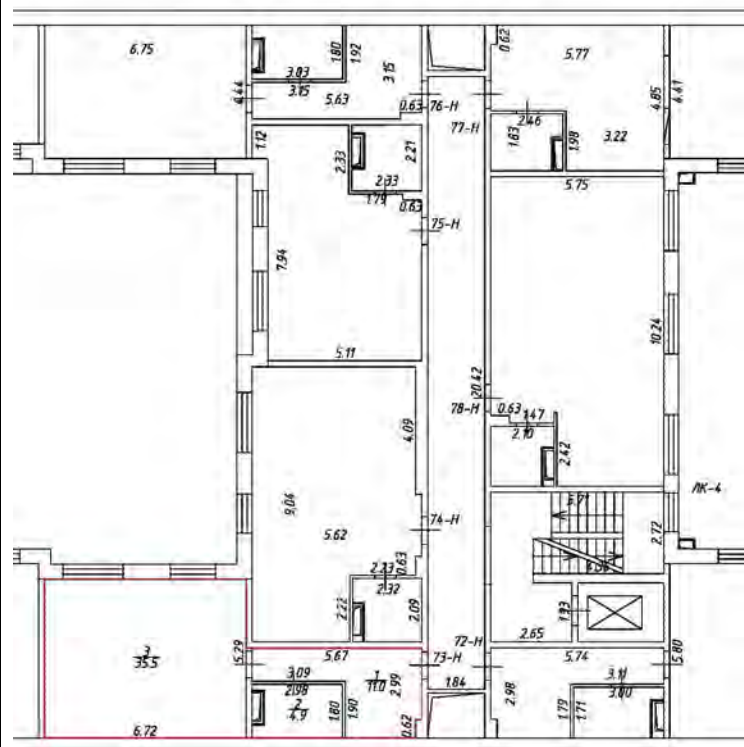
РЕГИСТРАЦИИ, КАДАСТРА И КАРТОГРАФИИ

Действителен: с 27.06.2023 по 19.09.2024

ПОЛНОЕ НАИМЕНОВАНИЕ ДОЛЖНОСТИ

инициалы, фамилия

Здание			
вид объекта недвижимости			
Лист № 204 раздела 8	Всего листов раздела 8: 382	Всего разделов: 5	Всего листов выписки: 400
13.08.2024г. № КУВИ-001/2024-205213893			
Кадастровый номер: 78:32:0001088:1815		Номер этажа (этажей): 4	



Масштаб 1



ДОКУМЕНТ ПОДПИСАН  
ЭЛЕКТРОННОЙ ПОДПИСЬЮ

Сертификат: 00ВВ056В7401СВ38D2В3576АСDC8425108  
 Владелец: ФЕДЕРАЛЬНАЯ СЛУЖБА ГОСУДАРСТВЕННОЙ  
 РЕГИСТРАЦИИ, КАДАСТРА И КАРТОГРАФИИ  
 Действителен: с 27.06.2023 по 19.09.2024

полное наименование должности		инициалы, фамилия
-------------------------------	--	-------------------

Здание

вид объекта недвижимости

Лист № 205 раздела 8

Всего листов раздела 8: 382

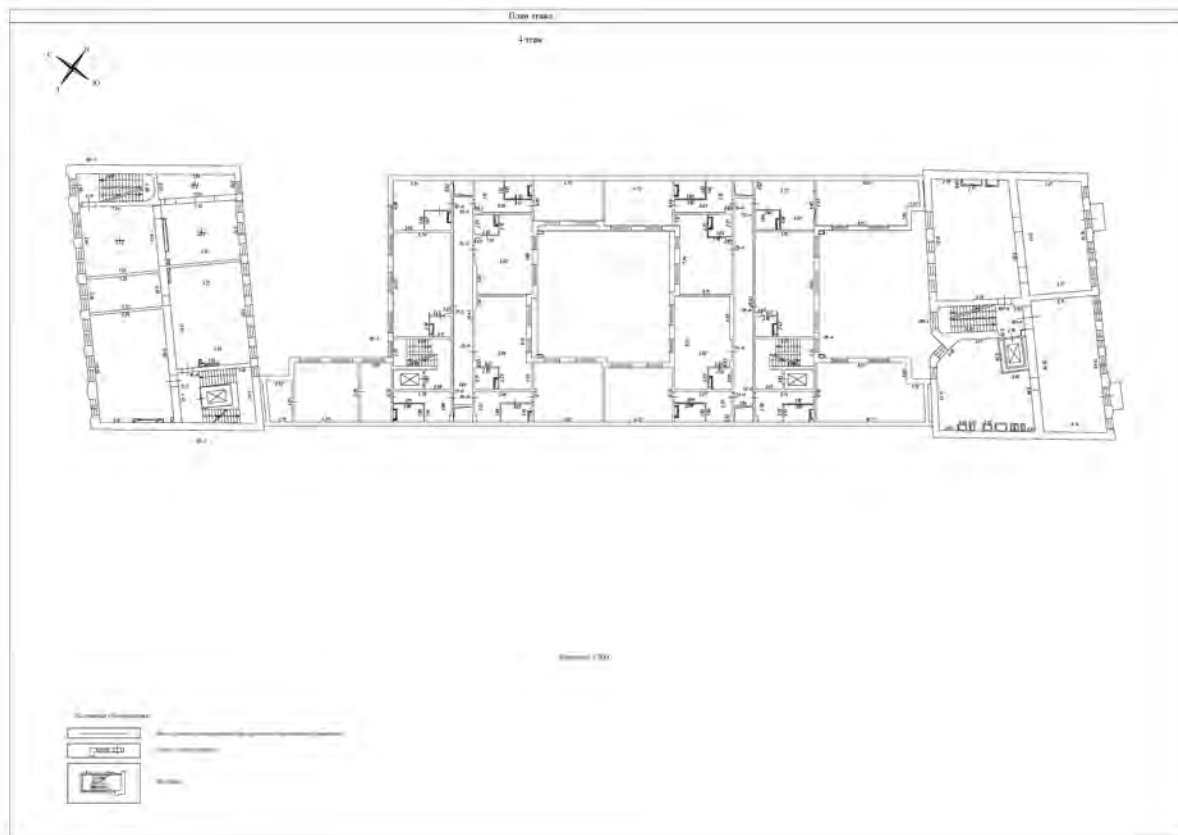
Всего разделов: 5

Всего листов выписки: 400

13.08.2024г. № КУВИ-001/2024-205213893

Кадастровый номер: 78:32:0001088:1815

Номер этажа (этажей): 4



Масштаб 1



ДОКУМЕНТ ПОДПИСАН  
ЭЛЕКТРОННОЙ ПОДПИСЬЮ

Сертификат: 00ВВ056В7401СВ38D2В3576АСDС8425108

Владелец: ФЕДЕРАЛЬНАЯ СЛУЖБА ГОСУДАРСТВЕННОЙ

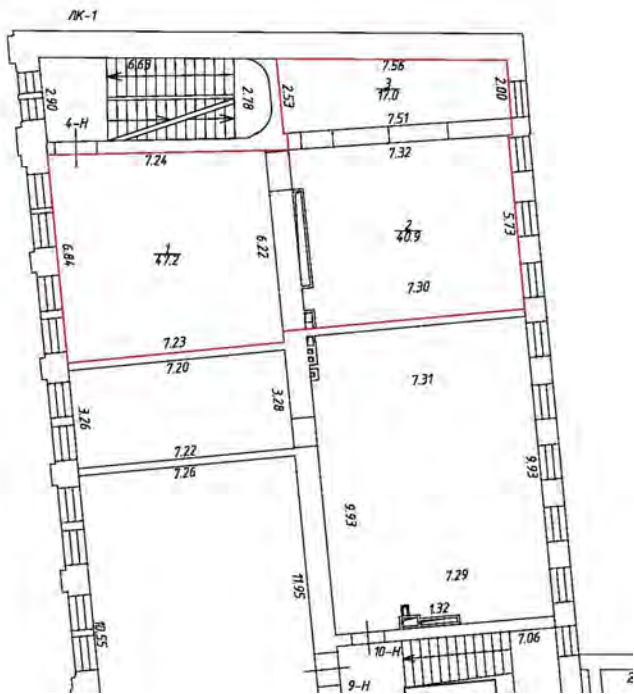
РЕГИСТРАЦИИ, КАДАСТРА И КАРТОГРАФИИ

Действителен: с 27.06.2023 по 19.09.2024

ПОЛНОЕ НАИМЕНОВАНИЕ ДОЛЖНОСТИ

инициалы, фамилия

Здание			
вид объекта недвижимости			
Лист № 206 раздела 8	Всего листов раздела 8: 382	Всего разделов: 5	Всего листов выписки: 400
13.08.2024г. № КУВИ-001/2024-205213893			
Кадастровый номер: 78:32:0001088:1815		Номер этажа (этажей): 4	



Масштаб 1



ДОКУМЕНТ ПОДПИСАН  
ЭЛЕКТРОННОЙ ПОДПИСЬЮ

Сертификат: 00ВВ056В7401СВ38D2В3576АСDC8425108  
 Владелец: ФЕДЕРАЛЬНАЯ СЛУЖБА ГОСУДАРСТВЕННОЙ  
 РЕГИСТРАЦИИ, КАДАСТРА И КАРТОГРАФИИ  
 Действителен: с 27.06.2023 по 19.09.2024

полное наименование должности		инициалы, фамилия
-------------------------------	--	-------------------

Здание

вид объекта недвижимости

Лист № 207 раздела 8

Всего листов раздела 8: 382

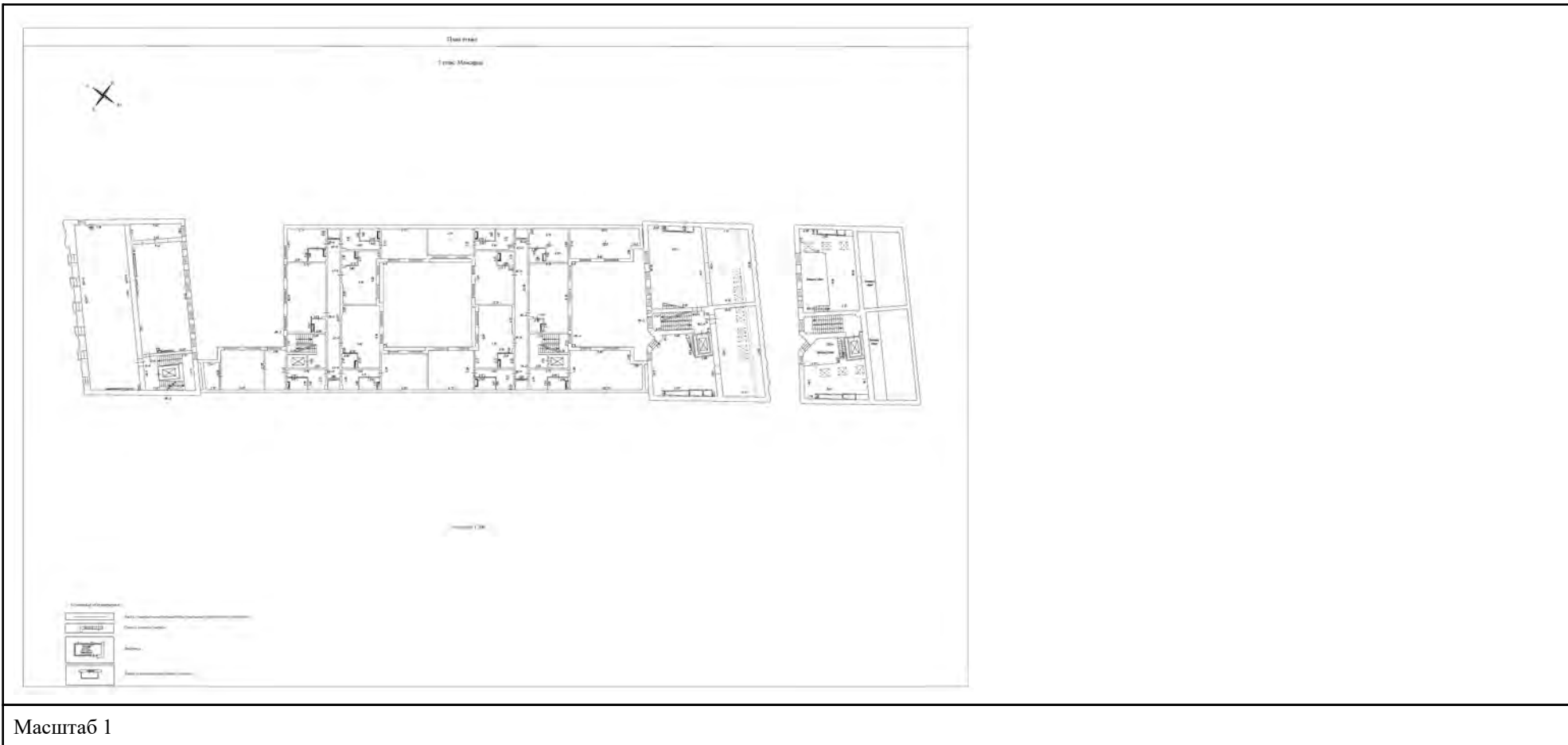
Всего разделов: 5

Всего листов выписки: 400

13.08.2024г. № КУВИ-001/2024-205213893

Кадастровый номер: 78:32:0001088:1815

Номер этажа (этажей): 5



ДОКУМЕНТ ПОДПИСАН  
ЭЛЕКТРОННОЙ ПОДПИСЬЮ

Сертификат: 00ВВ056В7401СВ38D2В3576АСDC8425108

Владелец: ФЕДЕРАЛЬНАЯ СЛУЖБА ГОСУДАРСТВЕННОЙ

РЕГИСТРАЦИИ, КАДАСТРА И КАРТОГРАФИИ

Действителен: с 27.06.2023 по 19.09.2024

ПОЛНОЕ НАИМЕНОВАНИЕ ДОЛЖНОСТИ

инициалы, фамилия

Здание

вид объекта недвижимости

Лист № 208 раздела 8

Всего листов раздела 8: 382

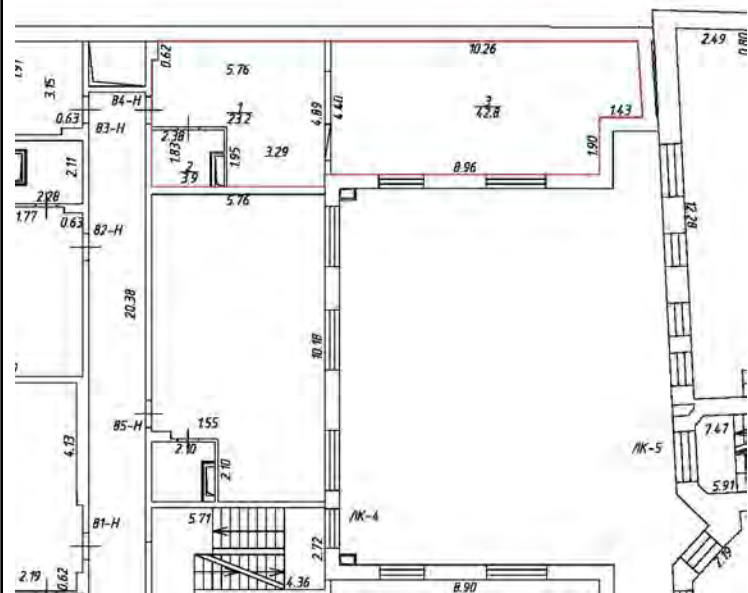
Всего разделов: 5

Всего листов выписки: 400

13.08.2024г. № КУВИ-001/2024-205213893

Кадастровый номер: 78:32:0001088:1815

Номер этажа (этажей): 5



Масштаб 1



ДОКУМЕНТ ПОДПИСАН  
ЭЛЕКТРОННОЙ ПОДПИСЬЮ

Сертификат: 00ВВ056В7401СВ38D2В3576АСDC8425108

Владелец: ФЕДЕРАЛЬНАЯ СЛУЖБА ГОСУДАРСТВЕННОЙ

РЕГИСТРАЦИИ, КАДАСТРА И КАРТОГРАФИИ

Действителен: с 27.06.2023 по 19.09.2024

полное наименование должности

инициалы, фамилия



Здание

вид объекта недвижимости

Лист № 209 раздела 8

Всего листов раздела 8: 382

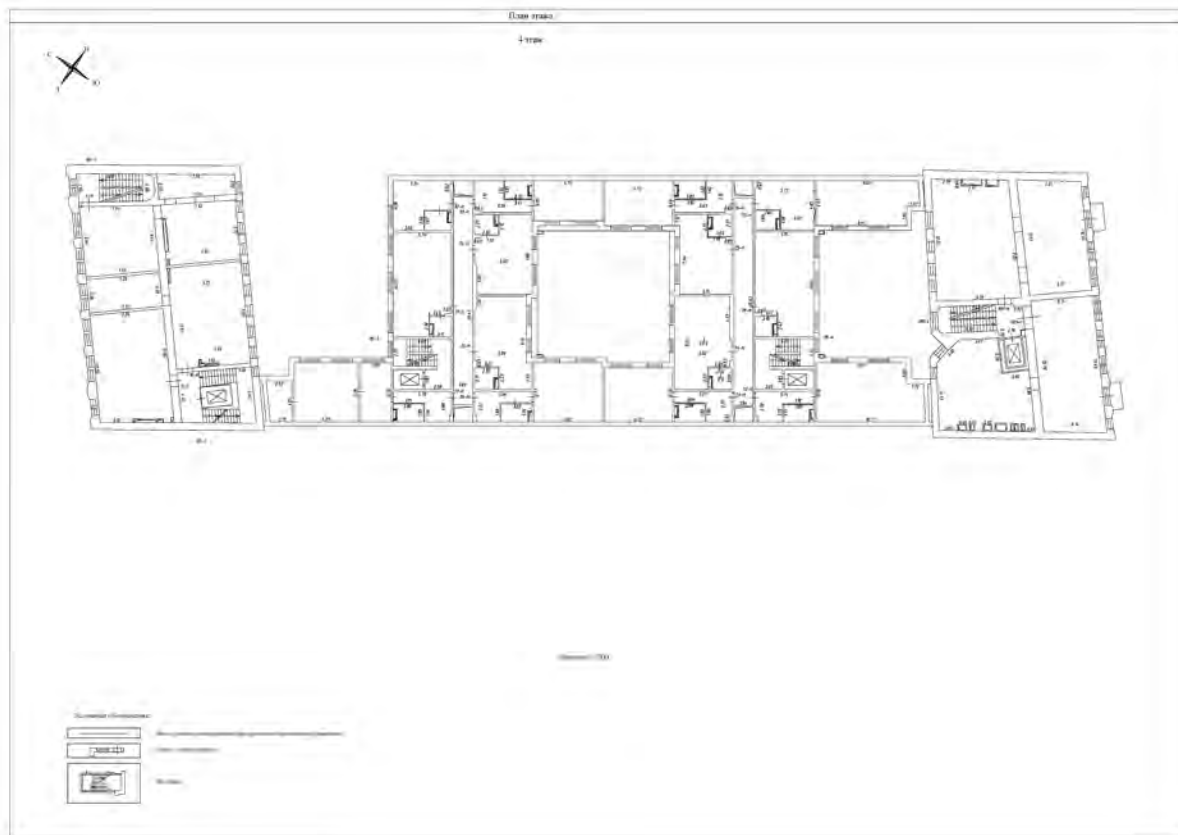
Всего разделов: 5

Всего листов выписки: 400

13.08.2024г. № КУВИ-001/2024-205213893

Кадастровый номер: 78:32:0001088:1815

Номер этажа (этажей): 4



Масштаб 1

ДОКУМЕНТ ПОДПИСАН  
ЭЛЕКТРОННОЙ ПОДПИСЬЮ

Сертификат: 00ВВ056В7401СВ38D2В3576АСDC8425108

Владелец: ФЕДЕРАЛЬНАЯ СЛУЖБА ГОСУДАРСТВЕННОЙ  
РЕГИСТРАЦИИ, КАДАСТРА И КАРТОГРАФИИ  
Действителен: с 27.06.2023 по 19.09.2024

ПОЛНОЕ НАИМЕНОВАНИЕ ДОЛЖНОСТИ

инициалы, фамилия

## Здание

вид объекта недвижимости

Лист № 210 раздела 8

Всего листов раздела 8: 382

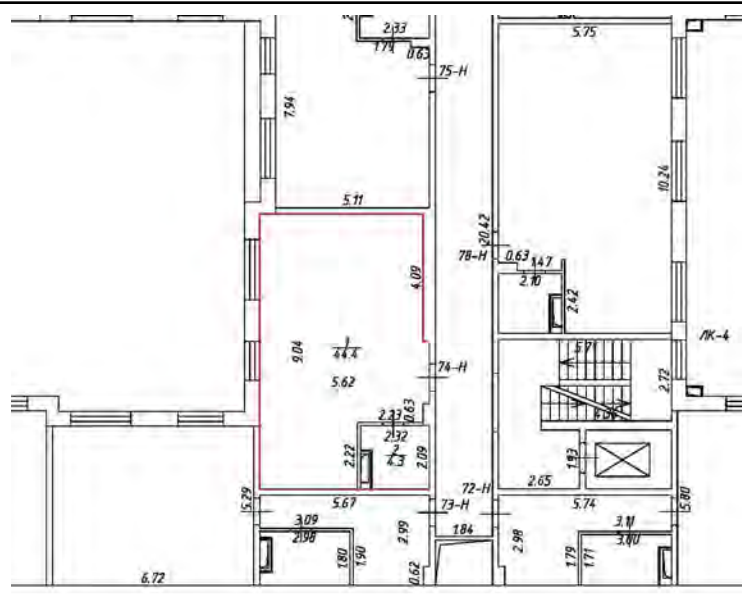
Всего разделов: 5

Всего листов выписки: 400

13.08.2024г. № КУВИ-001/2024-205213893

Кадастровый номер: 78:32:0001088:1815

Номер этажа (этажей): 4



Масштаб 1

ДОКУМЕНТ ПОДПИСАН  
ЭЛЕКТРОННОЙ ПОДПИСЬЮ

Сертификат: 00ВВ056В7401СВ38D2В3576АСDС8425108

Владелец: ФЕДЕРАЛЬНАЯ СЛУЖБА ГОСУДАРСТВЕННОЙ

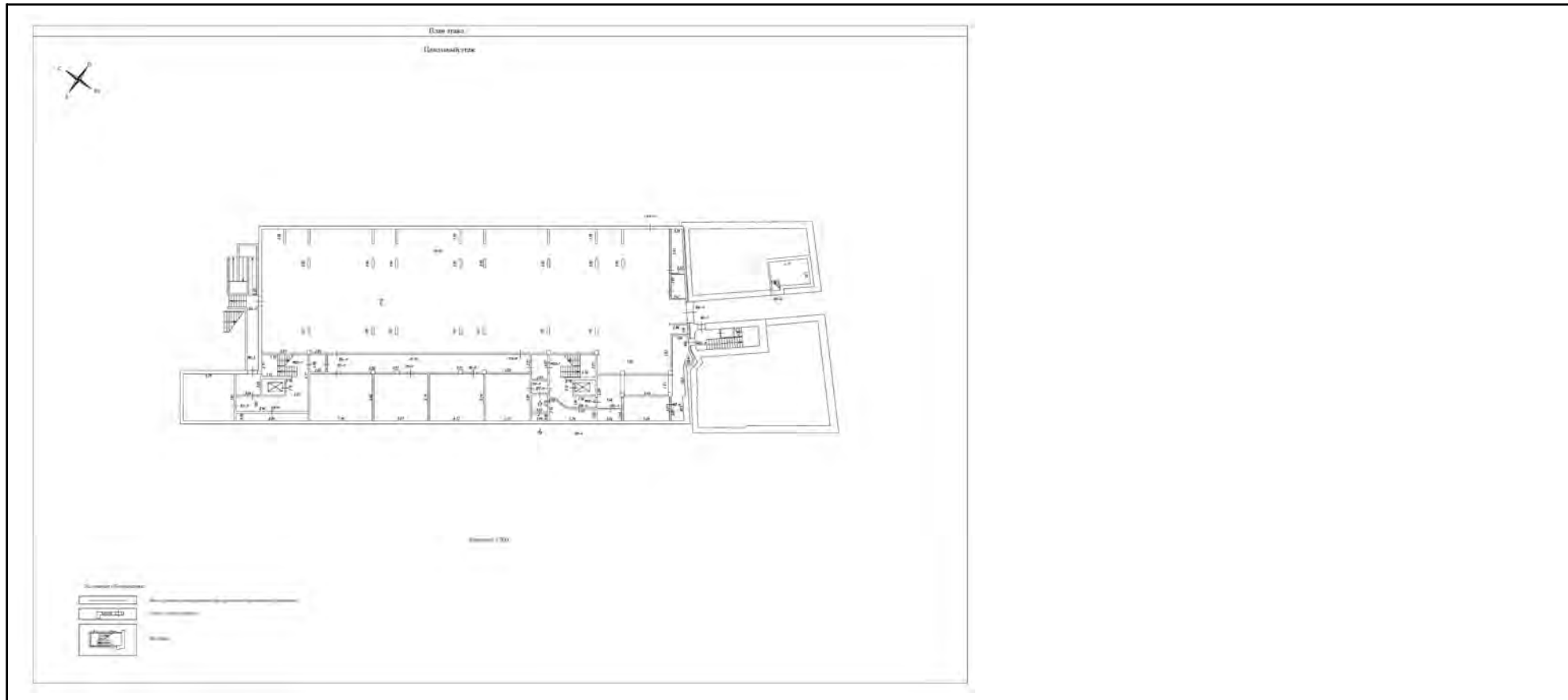
РЕГИСТРАЦИИ, КАДАСТРА И КАРТОГРАФИИ

Действителен: с 27.06.2023 по 19.09.2024

ПОЛНОЕ НАИМЕНОВАНИЕ ДОЛЖНОСТИ

инициалы, фамилия

<b>Здание</b>			
<b>вид объекта недвижимости</b>			
Лист № 211 раздела 8	Всего листов раздела 8: 382	Всего разделов: 5	Всего листов выписки: 400
13.08.2024г. № КУВИ-001/2024-205213893			
Кадастровый номер: 78:32:0001088:1815		Номер этажа (этажей): Цокольный	

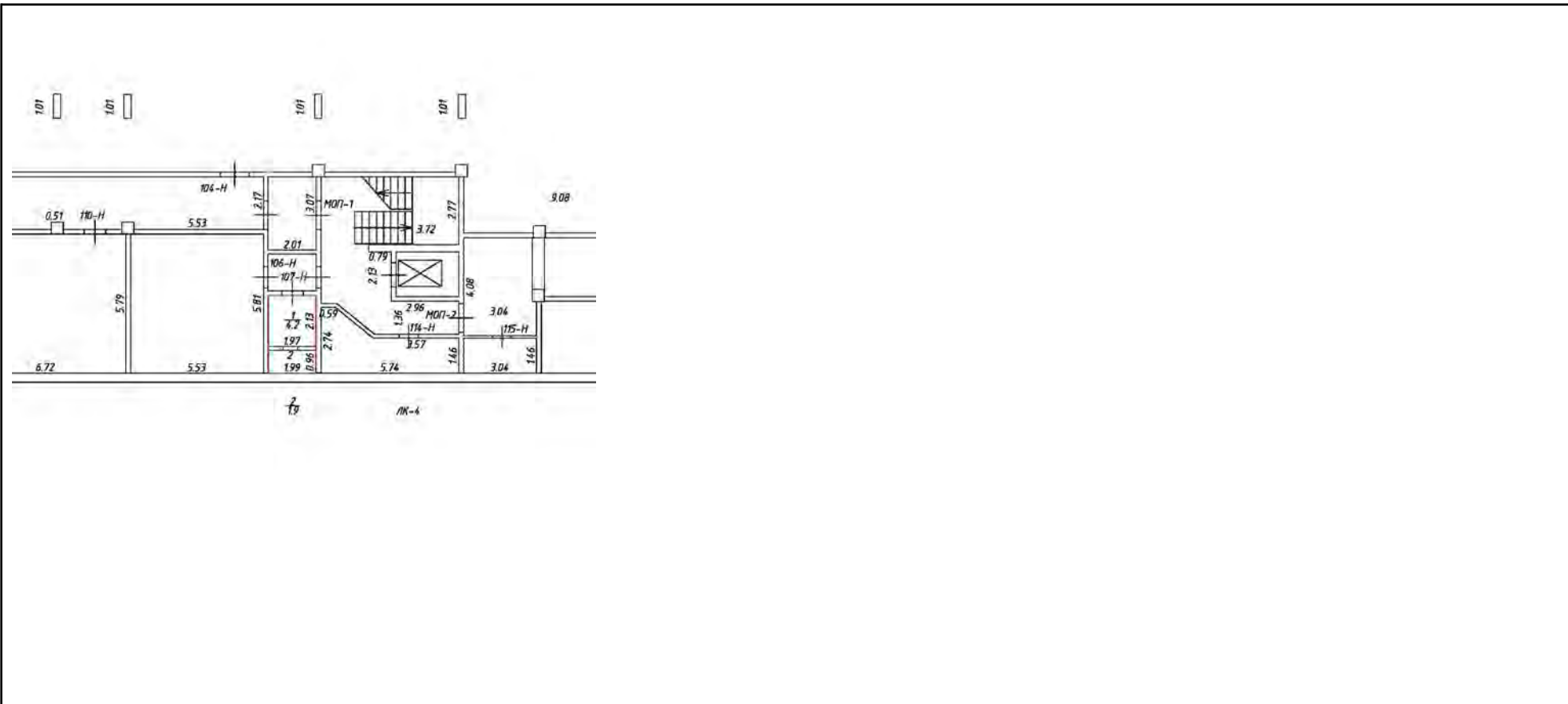


Масштаб 1

	 <p>ДОКУМЕНТ ПОДПИСАН ЭЛЕКТРОННОЙ ПОДПИСЬЮ</p> <p>Сертификат: 00ВВ056В7401СВ38D2В3576АСDC8425108 Владелец: ФЕДЕРАЛЬНАЯ СЛУЖБА ГОСУДАРСТВЕННОЙ РЕГИСТРАЦИИ, КАДАСТРА И КАРТОГРАФИИ Действителен: с 27.06.2023 по 19.09.2024</p>	
ПОЛНОЕ НАИМЕНОВАНИЕ ДОЛЖНОСТИ		инициалы, фамилия

Здание			
вид объекта недвижимости			
Лист № 212 раздела 8	Всего листов раздела 8: 382	Всего разделов: 5	Всего листов выписки: 400

13.08.2024г. № КУВИ-001/2024-205213893  
 Кадастровый номер: 78:32:0001088:1815      Номер этажа (этажей): Цокольный



Масштаб 1

полное наименование должности		ДОКУМЕНТ ПОДПИСАН ЭЛЕКТРОННОЙ ПОДПИСЬЮ	
		Сертификат: 00ВВ056В7401СВ38D2В3576АСDC8425108 Владелец: ФЕДЕРАЛЬНАЯ СЛУЖБА ГОСУДАРСТВЕННОЙ РЕГИСТРАЦИИ, КАДАСТРА И КАРТОГРАФИИ Действителен: с 27.06.2023 по 19.09.2024	инициалы, фамилия

Здание

вид объекта недвижимости

Лист № 213 раздела 8

Всего листов раздела 8: 382

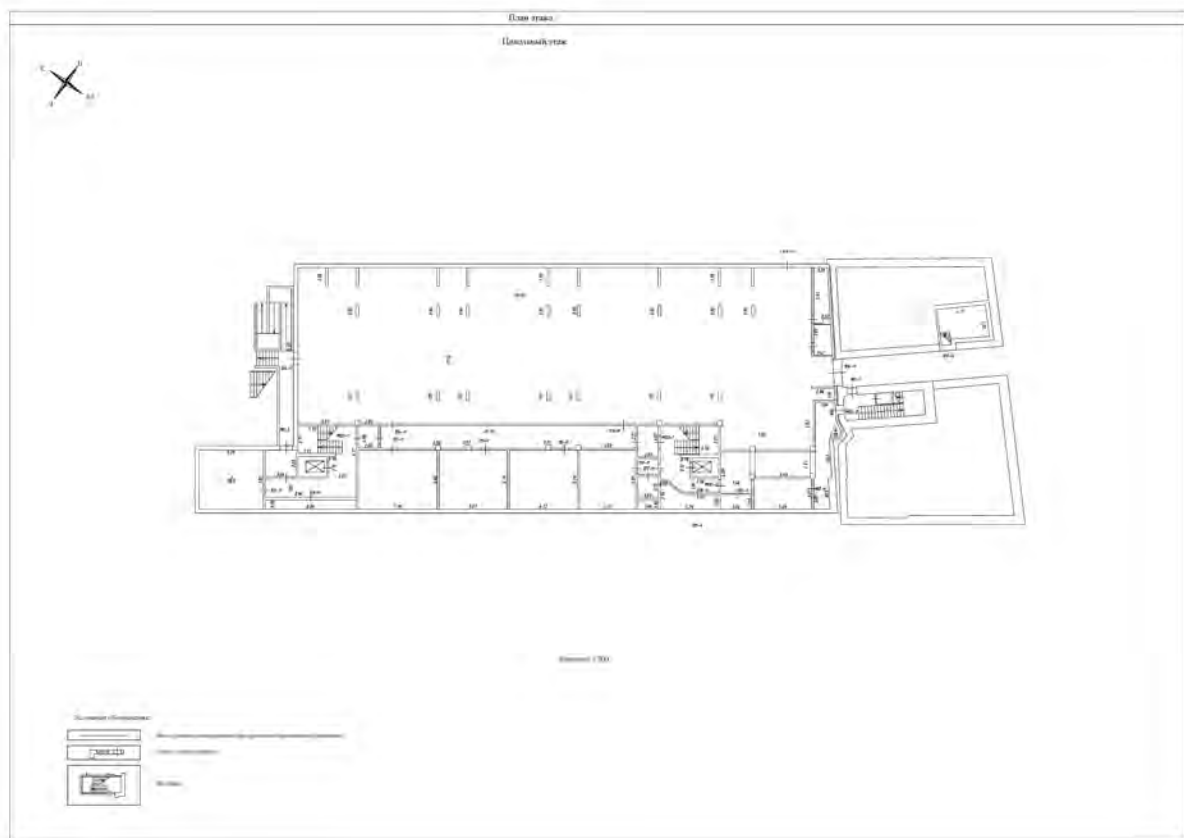
Всего разделов: 5

Всего листов выписки: 400

13.08.2024г. № КУВИ-001/2024-205213893

Кадастровый номер: 78:32:0001088:1815

Номер этажа (этажей): Цокольный



Масштаб 1



ДОКУМЕНТ ПОДПИСАН  
ЭЛЕКТРОННОЙ ПОДПИСЬЮ

Сертификат: 00ВВ056В7401СВ38D2В3576АСDС8425108

Владелец: ФЕДЕРАЛЬНАЯ СЛУЖБА ГОСУДАРСТВЕННОЙ

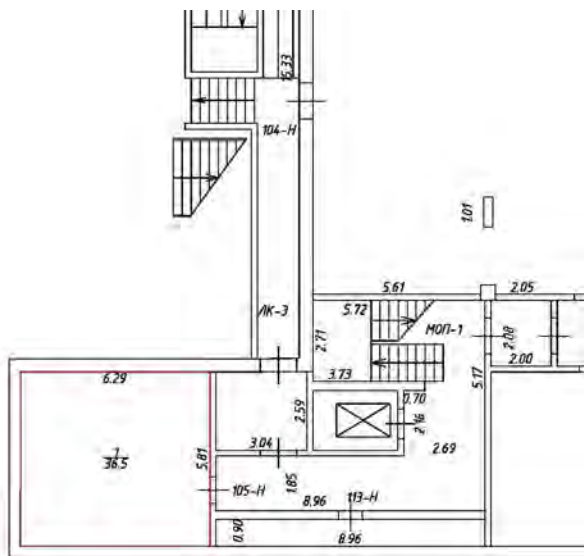
РЕГИСТРАЦИИ, КАДАСТРА И КАРТОГРАФИИ

Действителен: с 27.06.2023 по 19.09.2024

ПОЛНОЕ НАИМЕНОВАНИЕ ДОЛЖНОСТИ

инициалы, фамилия

Здание			
вид объекта недвижимости			
Лист № 214 раздела 8	Всего листов раздела 8: 382	Всего разделов: 5	Всего листов выписки: 400
13.08.2024г. № КУВИ-001/2024-205213893			
Кадастровый номер: 78:32:0001088:1815		Номер этажа (этажей): Цокольный	



Масштаб 1

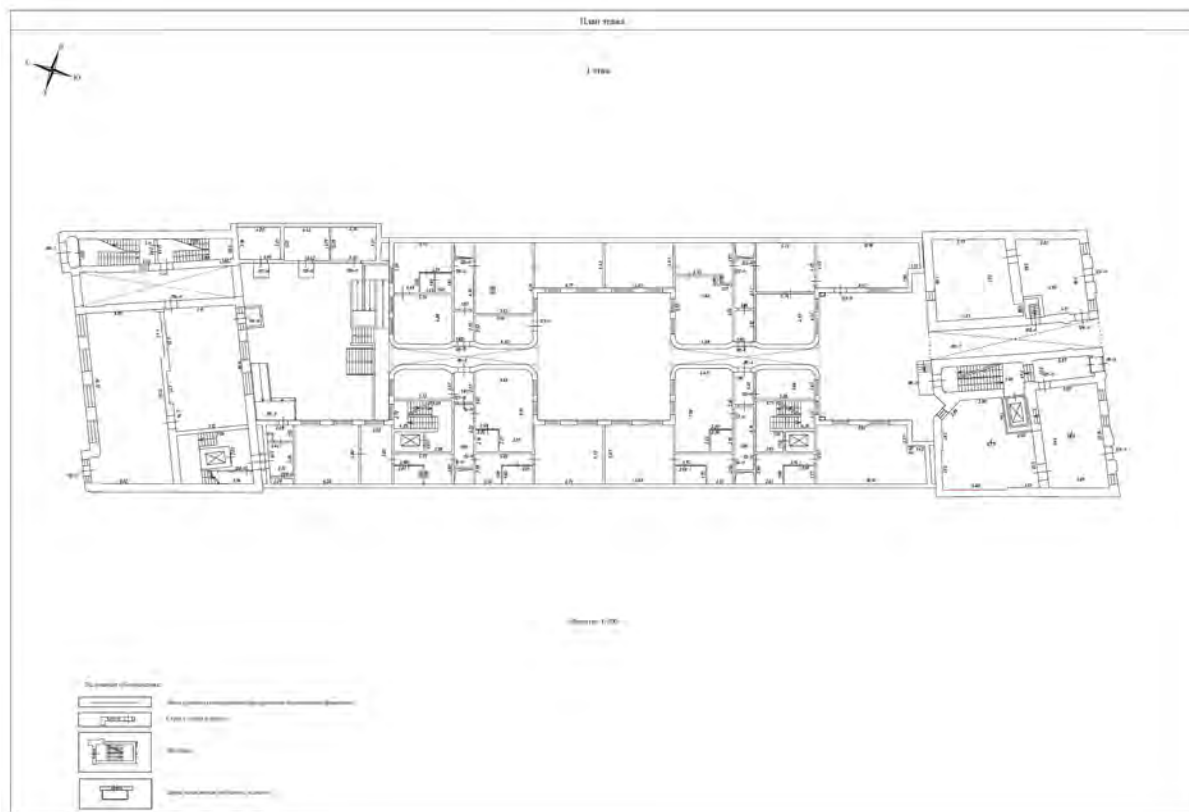


ДОКУМЕНТ ПОДПИСАН  
ЭЛЕКТРОННОЙ ПОДПИСЬЮ


Сертификат: 00ВВ056В7401СВ38D2В3576АСDC8425108  
Владелец: ФЕДЕРАЛЬНАЯ СЛУЖБА ГОСУДАРСТВЕННОЙ  
РЕГИСТРАЦИИ, КАДАСТРА И КАРТОГРАФИИ  
Действителен: с 27.06.2023 по 19.09.2024

ПОЛНОЕ НАИМЕНОВАНИЕ ДОЛЖНОСТИ		инициалы, фамилия
-------------------------------	--	-------------------

<b>Здание</b>			
<b>вид объекта недвижимости</b>			
Лист № 215 раздела 8	Всего листов раздела 8: 382	Всего разделов: 5	Всего листов выписки: 400
13.08.2024г. № КУВИ-001/2024-205213893			
Кадастровый номер: 78:32:0001088:1815		Номер этажа (этажей): 1	



Масштаб 1

	 <p>ДОКУМЕНТ ПОДПИСАН ЭЛЕКТРОННОЙ ПОДПИСЬЮ</p> <p>Сертификат: 00ВВ056В7401СВ38D2В3576АСDС8425108 Владелец: ФЕДЕРАЛЬНАЯ СЛУЖБА ГОСУДАРСТВЕННОЙ РЕГИСТРАЦИИ, КАДАСТРА И КАРТОГРАФИИ Действителен: с 27.06.2023 по 19.09.2024</p>	
ПОЛНОЕ НАИМЕНОВАНИЕ ДОЛЖНОСТИ		инициалы, фамилия

Здание

вид объекта недвижимости

Лист № 216 раздела 8

Всего листов раздела 8: 382

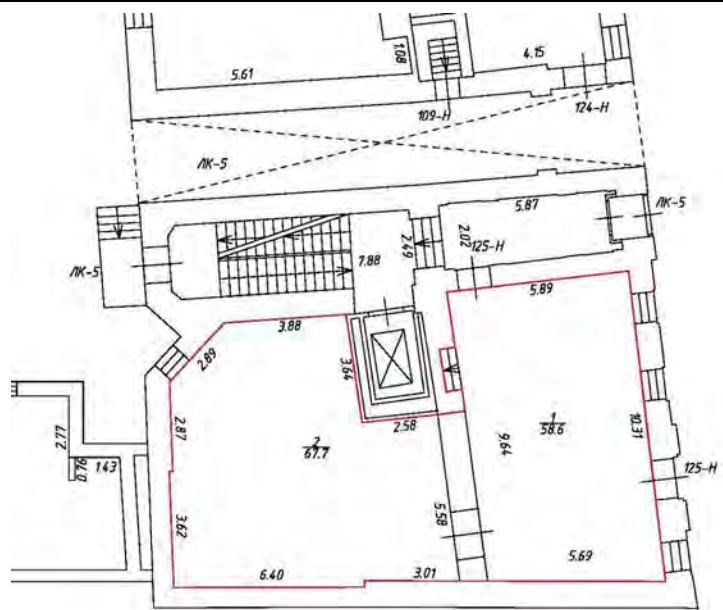
Всего разделов: 5

Всего листов выписки: 400

13.08.2024г. № КУВИ-001/2024-205213893

Кадастровый номер: 78:32:0001088:1815

Номер этажа (этажей): 1



Масштаб 1



ДОКУМЕНТ ПОДПИСАН  
ЭЛЕКТРОННОЙ ПОДПИСЬЮ

Сертификат: 00ВВ056В7401СВ38D2В3576АСDC8425108

Владелец: ФЕДЕРАЛЬНАЯ СЛУЖБА ГОСУДАРСТВЕННОЙ

РЕГИСТРАЦИИ, КАДАСТРА И КАРТОГРАФИИ

Действителен: с 27.06.2023 по 19.09.2024

ПОЛНОЕ НАИМЕНОВАНИЕ ДОЛЖНОСТИ

инициалы, фамилия



Здание

вид объекта недвижимости

Лист № 217 раздела 8

Всего листов раздела 8: 382

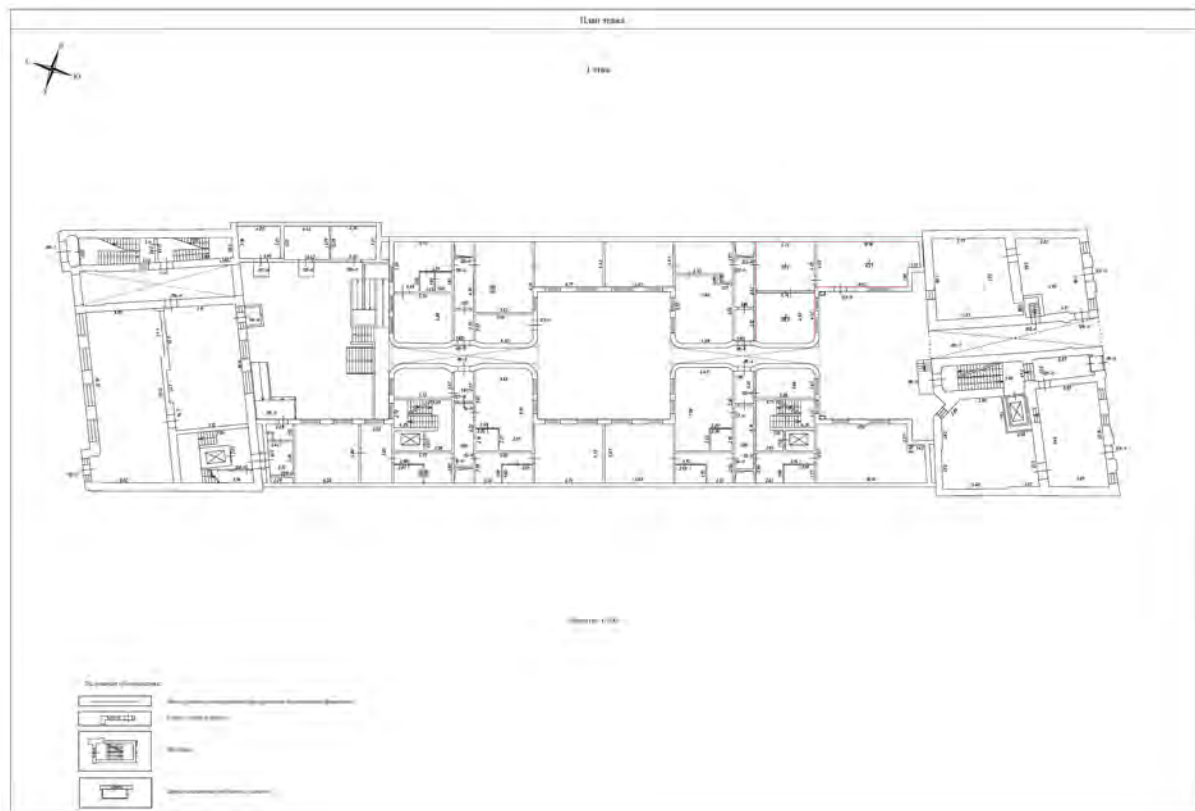
Всего разделов: 5

Всего листов выписки: 400

13.08.2024г. № КУВИ-001/2024-205213893

Кадастровый номер: 78:32:0001088:1815

Номер этажа (этажей): 1



Масштаб 1



ДОКУМЕНТ ПОДПИСАН  
ЭЛЕКТРОННОЙ ПОДПИСЬЮ

Сертификат: 00ВВ056В7401СВ38D2В3576АСDC8425108

Владелец: ФЕДЕРАЛЬНАЯ СЛУЖБА ГОСУДАРСТВЕННОЙ  
РЕГИСТРАЦИИ, КАДАСТРА И КАРТОГРАФИИ  
Действителен: с 27.06.2023 по 19.09.2024

ПОЛНОЕ НАИМЕНОВАНИЕ ДОЛЖНОСТИ

инициалы, фамилия

Здание

вид объекта недвижимости

Лист № 218 раздела 8

Всего листов раздела 8: 382

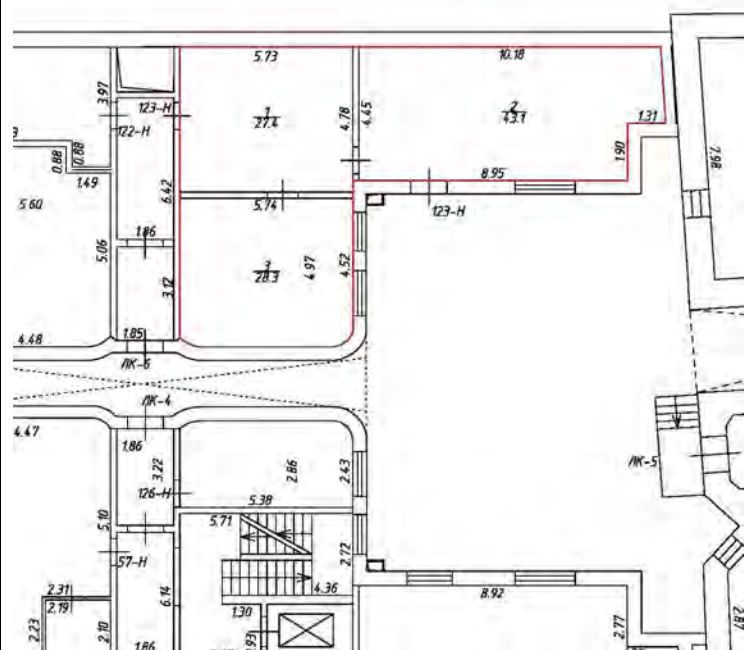
Всего разделов: 5

Всего листов выписки: 400

13.08.2024г. № КУВИ-001/2024-205213893

Кадастровый номер: 78:32:0001088:1815

Номер этажа (этажей): 1



Масштаб 1



ДОКУМЕНТ ПОДПИСАН  
ЭЛЕКТРОННОЙ ПОДПИСЬЮ

Сертификат: 00ВВ056В7401СВ38D2В3576АСDС8425108

Владелец: ФЕДЕРАЛЬНАЯ СЛУЖБА ГОСУДАРСТВЕННОЙ

РЕГИСТРАЦИИ, КАДАСТРА И КАРТОГРАФИИ

Действителен: с 27.06.2023 по 19.09.2024

ПОЛНОЕ НАИМЕНОВАНИЕ ДОЛЖНОСТИ

инициалы, фамилия

Здание

вид объекта недвижимости

Лист № 219 раздела 8

Всего листов раздела 8: 382

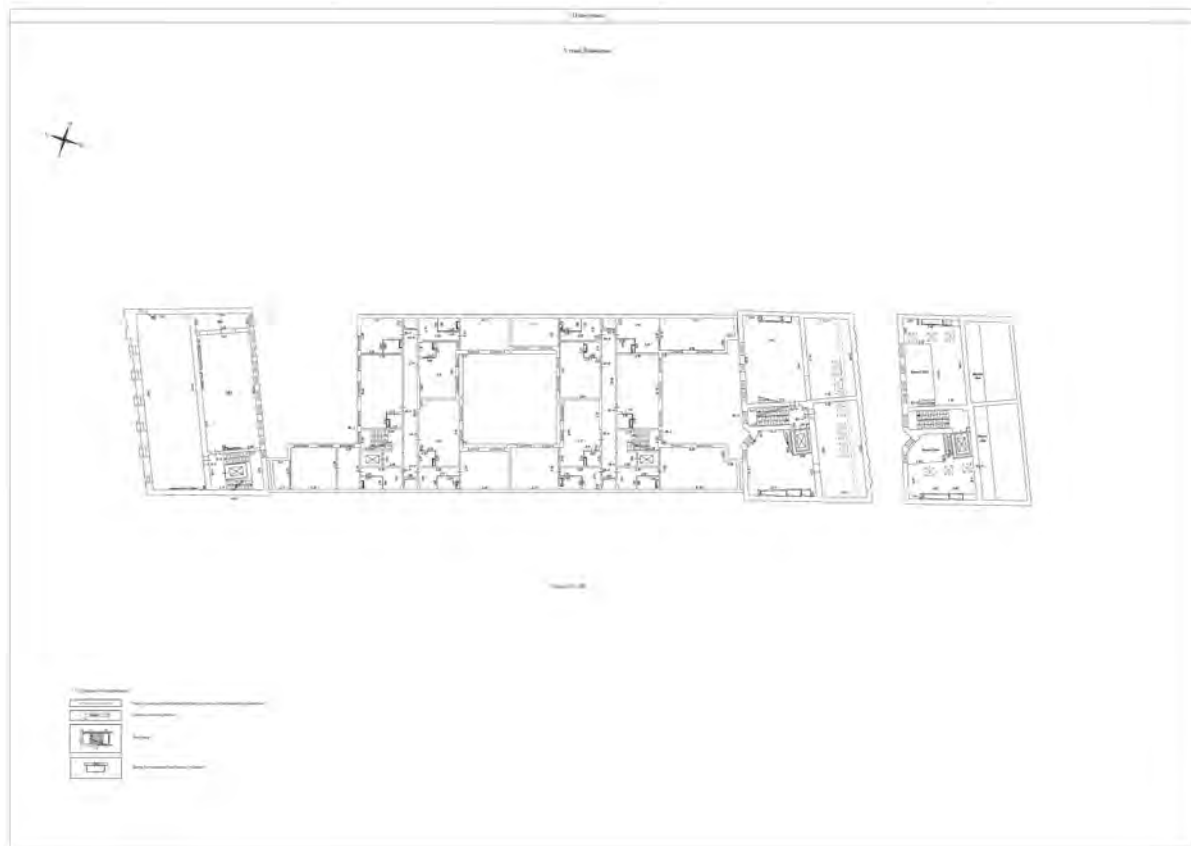
Всего разделов: 5

Всего листов выписки: 400

13.08.2024г. № КУВИ-001/2024-205213893

Кадастровый номер: 78:32:0001088:1815

Номер этажа (этажей): 5



Масштаб 1

ДОКУМЕНТ ПОДПИСАН  
ЭЛЕКТРОННОЙ ПОДПИСЬЮ

Сертификат: 00ВВ056В7401СВ38D2В3576АСDC8425108

Владелец: ФЕДЕРАЛЬНАЯ СЛУЖБА ГОСУДАРСТВЕННОЙ  
РЕГИСТРАЦИИ, КАДАСТРА И КАРТОГРАФИИ  
Действителен: с 27.06.2023 по 19.09.2024

ПОЛНОЕ НАИМЕНОВАНИЕ ДОЛЖНОСТИ

инициалы, фамилия

Здание

вид объекта недвижимости

Лист № 220 раздела 8

Всего листов раздела 8: 382

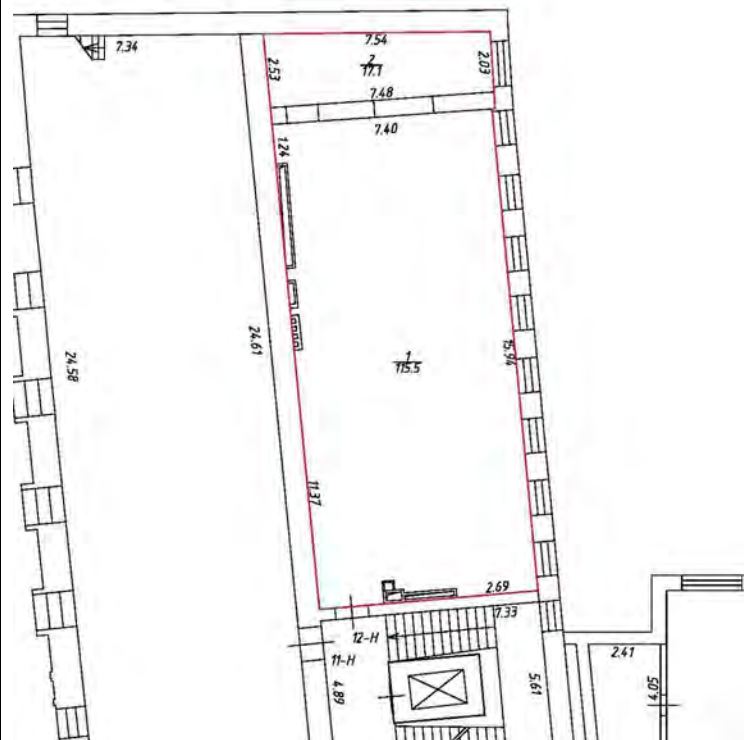
Всего разделов: 5

Всего листов выписки: 400

13.08.2024г. № КУВИ-001/2024-205213893

Кадастровый номер: 78:32:0001088:1815

Номер этажа (этажей): 5



Масштаб 1



ДОКУМЕНТ ПОДПИСАН  
ЭЛЕКТРОННОЙ ПОДПИСЬЮ

Сертификат: 00ВВ056В7401СВ38D2В3576АСDС8425108

Владелец: ФЕДЕРАЛЬНАЯ СЛУЖБА ГОСУДАРСТВЕННОЙ

РЕГИСТРАЦИИ, КАДАСТРА И КАРТОГРАФИИ

Действителен: с 27.06.2023 по 19.09.2024

ПОЛНОЕ НАИМЕНОВАНИЕ ДОЛЖНОСТИ

ИНИЦИАЛЫ, ФАМИЛИЯ

Здание

вид объекта недвижимости

Лист № 221 раздела 8

Всего листов раздела 8: 382

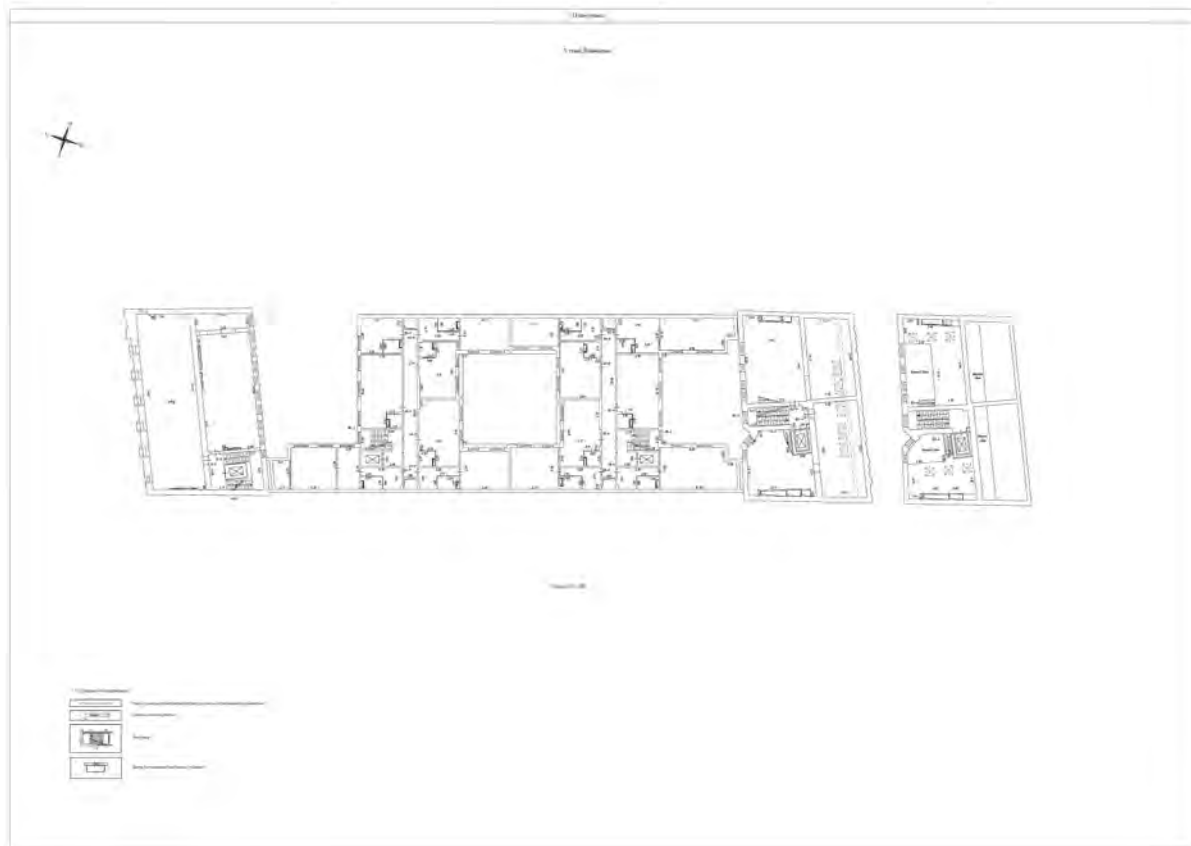
Всего разделов: 5

Всего листов выписки: 400

13.08.2024г. № КУВИ-001/2024-205213893

Кадастровый номер: 78:32:0001088:1815

Номер этажа (этажей): Мансарда



Масштаб 1



ДОКУМЕНТ ПОДПИСАН  
ЭЛЕКТРОННОЙ ПОДПИСЬЮ

Сертификат: 00ВВ056В7401СВ38D2В3576АСDС8425108

Владелец: ФЕДЕРАЛЬНАЯ СЛУЖБА ГОСУДАРСТВЕННОЙ

РЕГИСТРАЦИИ, КАДАСТРА И КАРТОГРАФИИ

Действителен: с 27.06.2023 по 19.09.2024

ПОЛНОЕ НАИМЕНОВАНИЕ ДОЛЖНОСТИ

инициалы, фамилия

Здание

вид объекта недвижимости

Лист № 222 раздела 8

Всего листов раздела 8: 382

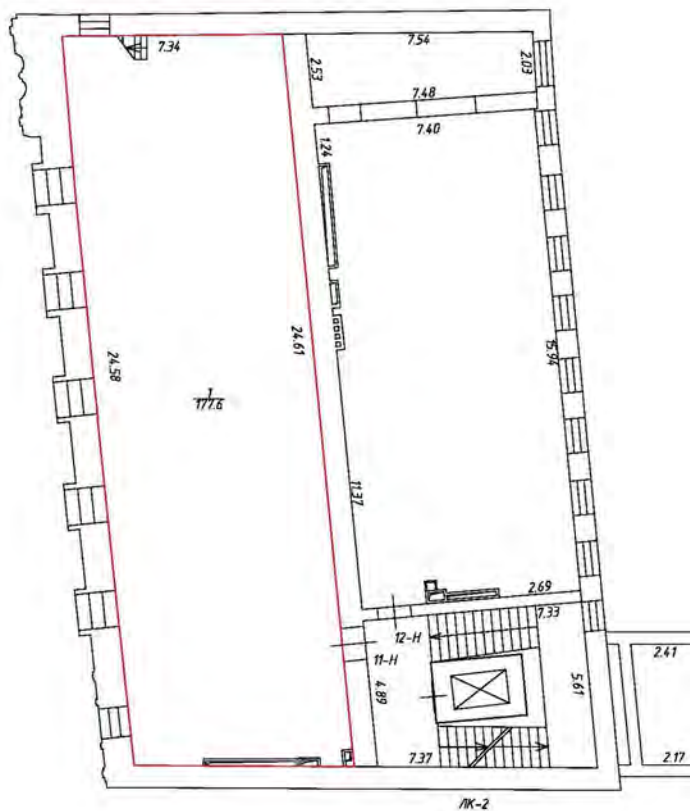
Всего разделов: 5

Всего листов выписки: 400

13.08.2024г. № КУВИ-001/2024-205213893

Кадастровый номер: 78:32:0001088:1815

Номер этажа (этажей): Мансарда



Масштаб 1



ДОКУМЕНТ ПОДПИСАН  
ЭЛЕКТРОННОЙ ПОДПИСЬЮ

Сертификат: 00ВВ056В7401СВ38D2В3576АСDC8425108

Владелец: ФЕДЕРАЛЬНАЯ СЛУЖБА ГОСУДАРСТВЕННОЙ  
РЕГИСТРАЦИИ, КАДАСТРА И КАРТОГРАФИИ  
Действителен: с 27.06.2023 по 19.09.2024

ПОЛНОЕ НАИМЕНОВАНИЕ ДОЛЖНОСТИ

инициалы, фамилия

Здание

вид объекта недвижимости

Лист № 223 раздела 8

Всего листов раздела 8: 382

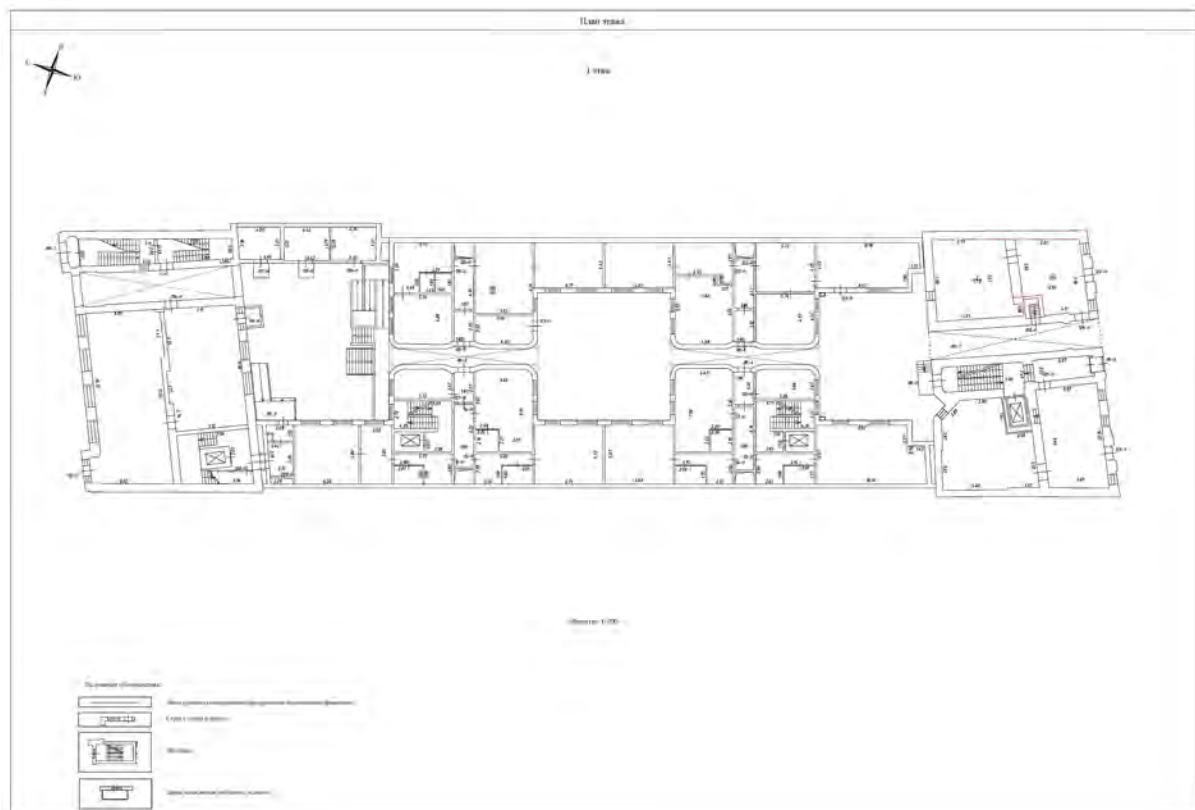
Всего разделов: 5

Всего листов выписки: 400

13.08.2024г. № КУВИ-001/2024-205213893

Кадастровый номер: 78:32:0001088:1815

Номер этажа (этажей): 1



Масштаб 1



ДОКУМЕНТ ПОДПИСАН  
ЭЛЕКТРОННОЙ ПОДПИСЬЮ

Сертификат: 00ВВ056В7401СВ38D2В3576АСDС8425108

Владелец: ФЕДЕРАЛЬНАЯ СЛУЖБА ГОСУДАРСТВЕННОЙ

РЕГИСТРАЦИИ, КАДАСТРА И КАРТОГРАФИИ

Действителен: с 27.06.2023 по 19.09.2024

ПОЛНОЕ НАИМЕНОВАНИЕ ДОЛЖНОСТИ

инициалы, фамилия

Здание

вид объекта недвижимости

Лист № 224 раздела 8

Всего листов раздела 8: 382

Всего разделов: 5

Всего листов выписки: 400

13.08.2024г. № КУВИ-001/2024-205213893

Кадастровый номер: 78:32:0001088:1815

Номер этажа (этажей): 1



Масштаб 1



ДОКУМЕНТ ПОДПИСАН  
ЭЛЕКТРОННОЙ ПОДПИСЬЮ

Сертификат: 00ВВ056В7401СВ38D2В3576АСDC8425108

Владелец: ФЕДЕРАЛЬНАЯ СЛУЖБА ГОСУДАРСТВЕННОЙ

РЕГИСТРАЦИИ, КАДАСТРА И КАРТОГРАФИИ

Действителен: с 27.06.2023 по 19.09.2024

ПОЛНОЕ НАИМЕНОВАНИЕ ДОЛЖНОСТИ

инициалы, фамилия



Здание

вид объекта недвижимости

Лист № 225 раздела 8

Всего листов раздела 8: 382

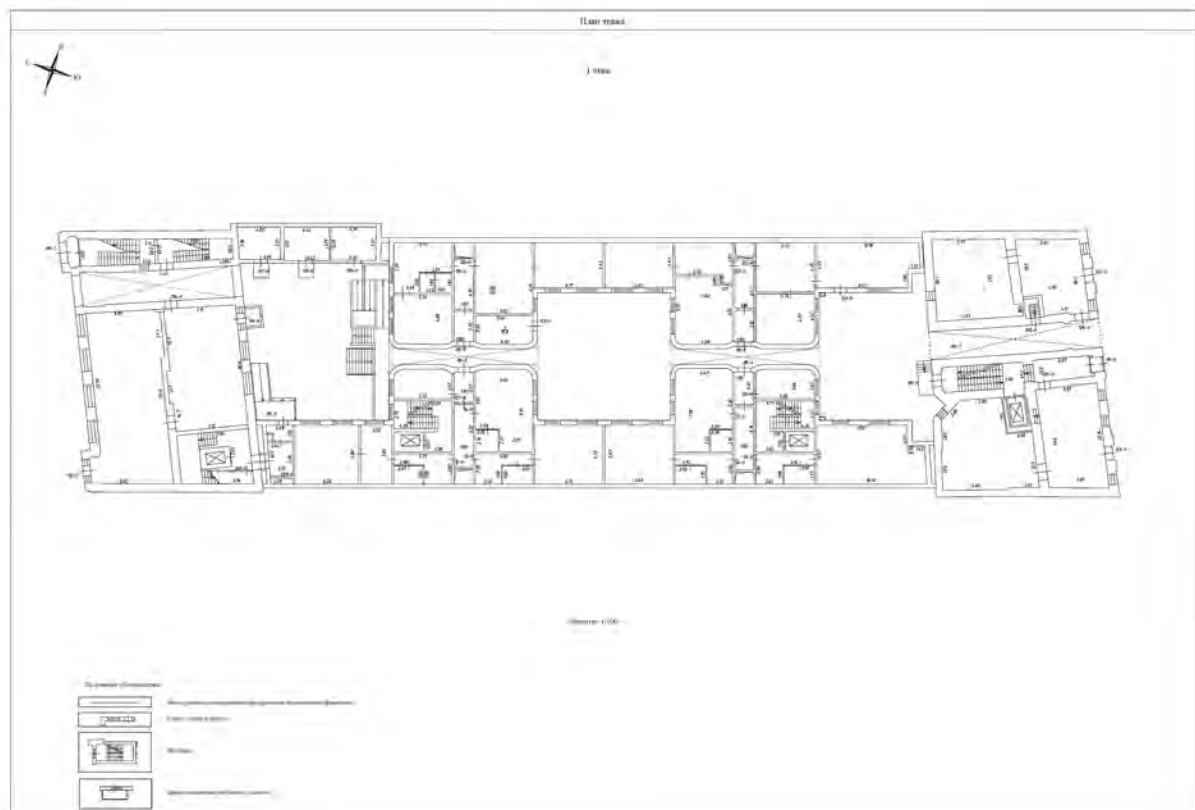
Всего разделов: 5

Всего листов выписки: 400

13.08.2024г. № КУВИ-001/2024-205213893

Кадастровый номер: 78:32:0001088:1815

Номер этажа (этажей): 1



Масштаб 1



ДОКУМЕНТ ПОДПИСАН  
ЭЛЕКТРОННОЙ ПОДПИСЬЮ

Сертификат: 00ВВ056В7401СВ38D2В3576АСDC8425108

Владелец: ФЕДЕРАЛЬНАЯ СЛУЖБА ГОСУДАРСТВЕННОЙ

РЕГИСТРАЦИИ, КАДАСТРА И КАРТОГРАФИИ

Действителен: с 27.06.2023 по 19.09.2024

ПОЛНОЕ НАИМЕНОВАНИЕ ДОЛЖНОСТИ

инициалы, фамилия

Здание

вид объекта недвижимости

Лист № 226 раздела 8

Всего листов раздела 8: 382

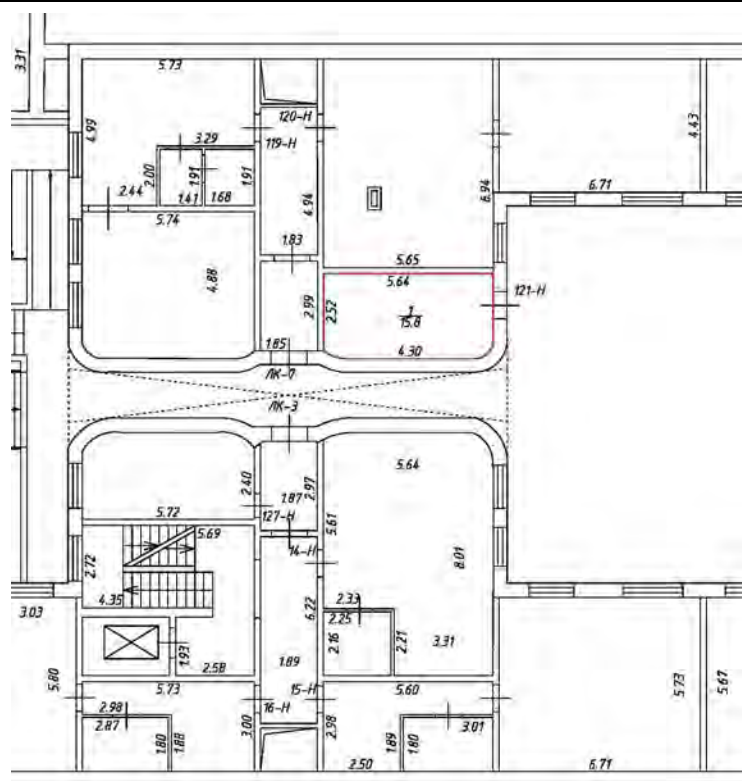
Всего разделов: 5

Всего листов выписки: 400

13.08.2024г. № КУВИ-001/2024-205213893

Кадастровый номер: 78:32:0001088:1815

Номер этажа (этажей): 1



Масштаб 1



ДОКУМЕНТ ПОДПИСАН  
ЭЛЕКТРОННОЙ ПОДПИСЬЮ

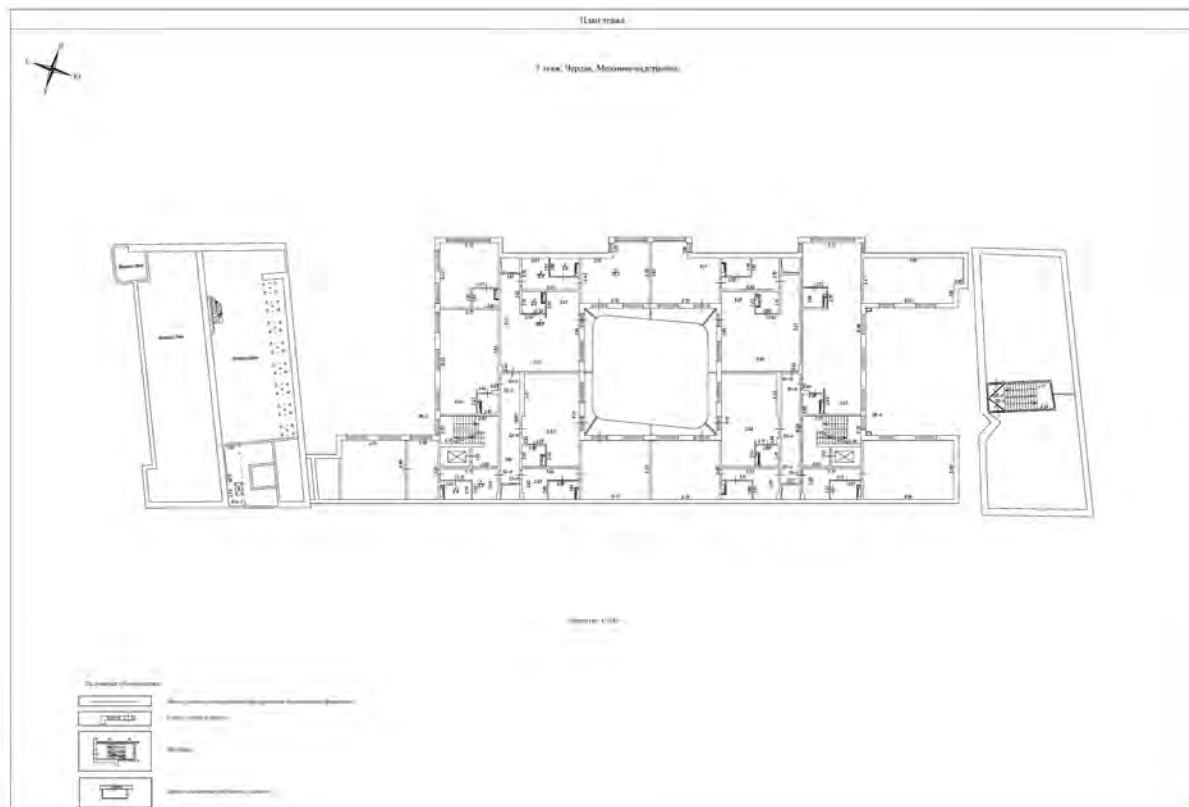
Сертификат: 00ВВ056В7401СВ38D2В3576АСDC8425108

Владелец: ФЕДЕРАЛЬНАЯ СЛУЖБА ГОСУДАРСТВЕННОЙ  
РЕГИСТРАЦИИ, КАДАСТРА И КАРТОГРАФИИ  
Действителен: с 27.06.2023 по 19.09.2024

полное наименование должности

инициалы, фамилия

<b>Здание</b>			
<b>вид объекта недвижимости</b>			
Лист № 227 раздела 8	Всего листов раздела 8: 382	Всего разделов: 5	Всего листов выписки: 400
13.08.2024г. № КУВИ-001/2024-205213893			
Кадастровый номер: 78:32:0001088:1815		Номер этажа (этажей): 7	



Масштаб 1



**ДОКУМЕНТ ПОДПИСАН  
ЭЛЕКТРОННОЙ ПОДПИСЬЮ**

Сертификат: 00ВВ056В7401СВ38D2В3576АСDC8425108  
 Владелец: ФЕДЕРАЛЬНАЯ СЛУЖБА ГОСУДАРСТВЕННОЙ  
 РЕГИСТРАЦИИ, КАДАСТРА И КАРТОГРАФИИ  
 Действителен: с 27.06.2023 по 19.09.2024

ПОЛНОЕ НАИМЕНОВАНИЕ ДОЛЖНОСТИ		инициалы, фамилия
-------------------------------	--	-------------------

Здание

вид объекта недвижимости

Лист № 228 раздела 8

Всего листов раздела 8: 382

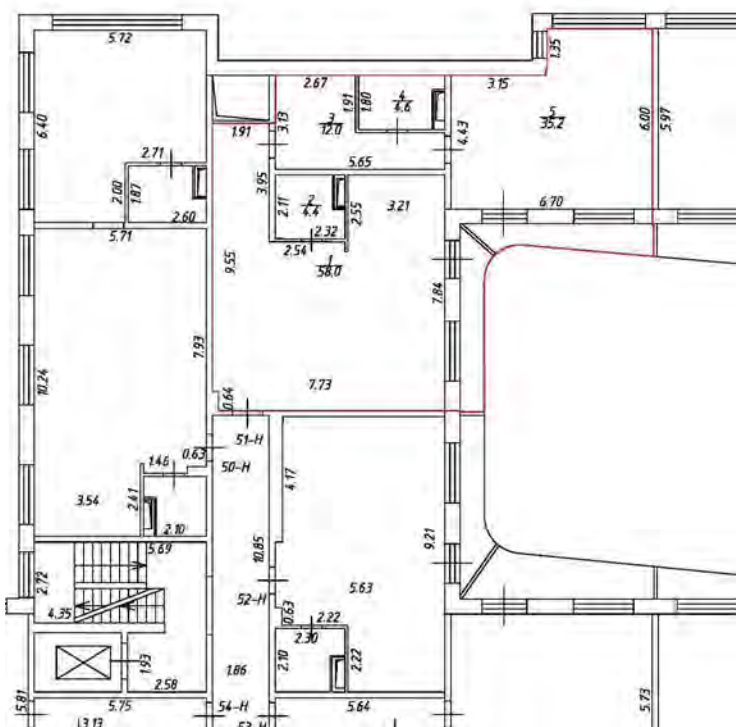
Всего разделов: 5

Всего листов выписки: 400

13.08.2024г. № КУВИ-001/2024-205213893

Кадастровый номер: 78:32:0001088:1815

Номер этажа (этажей): 7



Масштаб 1

ДОКУМЕНТ ПОДПИСАН  
ЭЛЕКТРОННОЙ ПОДПИСЬЮ

Сертификат: 00ВВ056В7401СВ38D2В3576АСDC8425108

Владелец: ФЕДЕРАЛЬНАЯ СЛУЖБА ГОСУДАРСТВЕННОЙ  
РЕГИСТРАЦИИ, КАДАСТРА И КАРТОГРАФИИ  
Действителен: с 27.06.2023 по 19.09.2024

полное наименование должности

инициалы, фамилия

Здание

вид объекта недвижимости

Лист № 229 раздела 8

Всего листов раздела 8: 382

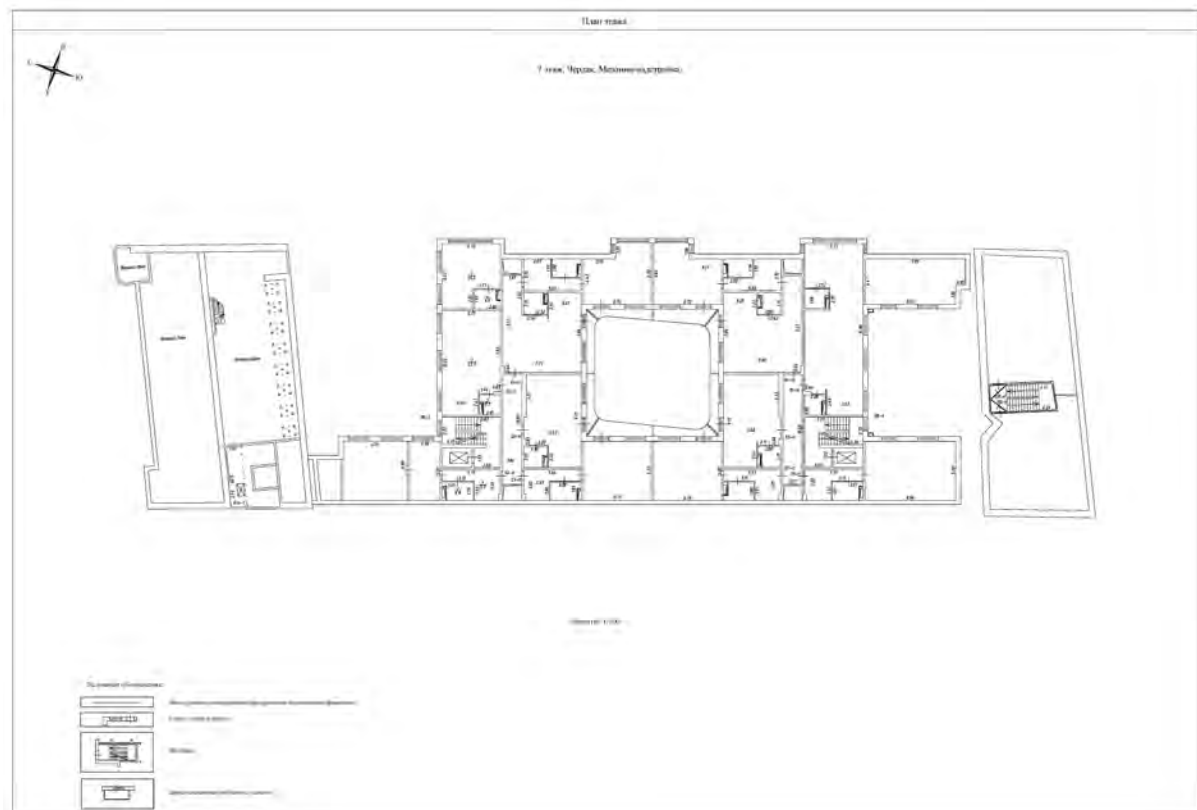
Всего разделов: 5

Всего листов выписки: 400

13.08.2024г. № КУВИ-001/2024-205213893

Кадастровый номер: 78:32:0001088:1815

Номер этажа (этажей): 7



Масштаб 1



ДОКУМЕНТ ПОДПИСАН  
ЭЛЕКТРОННОЙ ПОДПИСЬЮ

Сертификат: 00ВВ056В7401СВ38D2В3576АСDC8425108

Владелец: ФЕДЕРАЛЬНАЯ СЛУЖБА ГОСУДАРСТВЕННОЙ

РЕГИСТРАЦИИ, КАДАСТРА И КАРТОГРАФИИ

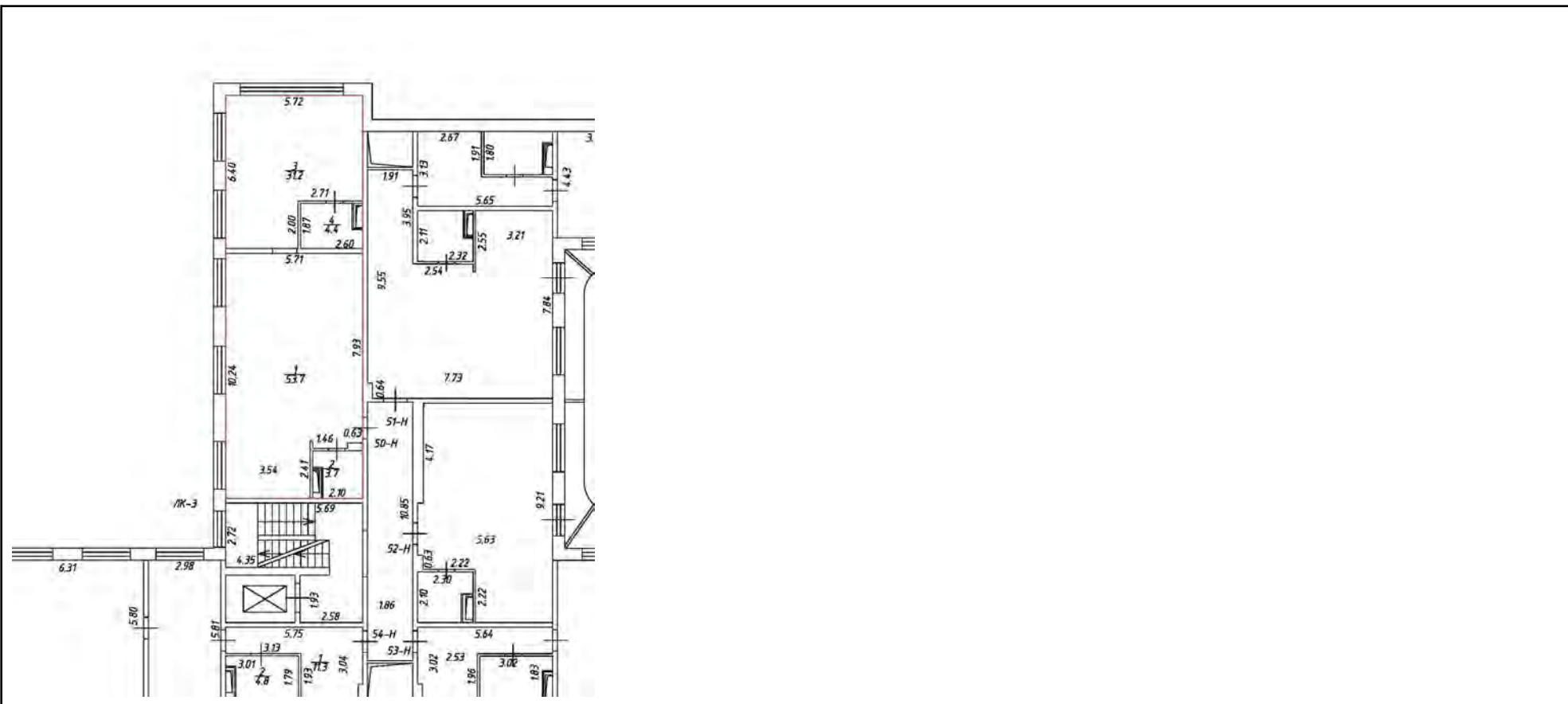
Действителен: с 27.06.2023 по 19.09.2024

ПОЛНОЕ НАИМЕНОВАНИЕ ДОЛЖНОСТИ

инициалы, фамилия

Здание			
вид объекта недвижимости			
Лист № 230 раздела 8	Всего листов раздела 8: 382	Всего разделов: 5	Всего листов выписки: 400

13.08.2024г. № КУВИ-001/2024-205213893	
Кадастровый номер: 78:32:0001088:1815	Номер этажа (этажей): 7



Масштаб 1

полное наименование должности	 ДОКУМЕНТ ПОДПИСАН ЭЛЕКТРОННОЙ ПОДПИСЬЮ	инициалы, фамилия
	Сертификат: 00ВВ056В7401СВ38D2В3576ACDC8425108 Владелец: ФЕДЕРАЛЬНАЯ СЛУЖБА ГОСУДАРСТВЕННОЙ РЕГИСТРАЦИИ, КАДАСТРА И КАРТОГРАФИИ Действителен: с 27.06.2023 по 19.09.2024	

Здание

вид объекта недвижимости

Лист № 231 раздела 8

Всего листов раздела 8: 382

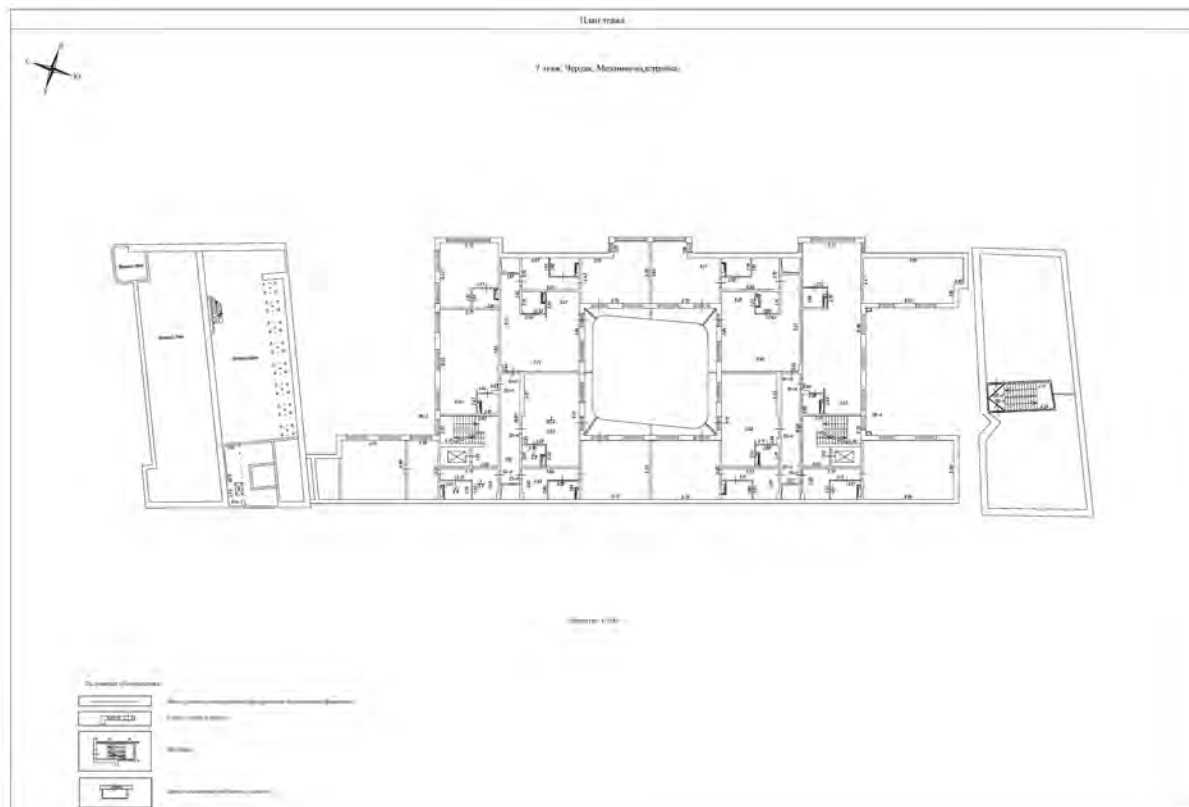
Всего разделов: 5

Всего листов выписки: 400

13.08.2024г. № КУВИ-001/2024-205213893

Кадастровый номер: 78:32:0001088:1815

Номер этажа (этажей): 7



Масштаб 1



ДОКУМЕНТ ПОДПИСАН  
ЭЛЕКТРОННОЙ ПОДПИСЬЮ

Сертификат: 00ВВ056В7401СВ38D2В3576АСDC8425108

Владелец: ФЕДЕРАЛЬНАЯ СЛУЖБА ГОСУДАРСТВЕННОЙ

РЕГИСТРАЦИИ, КАДАСТРА И КАРТОГРАФИИ

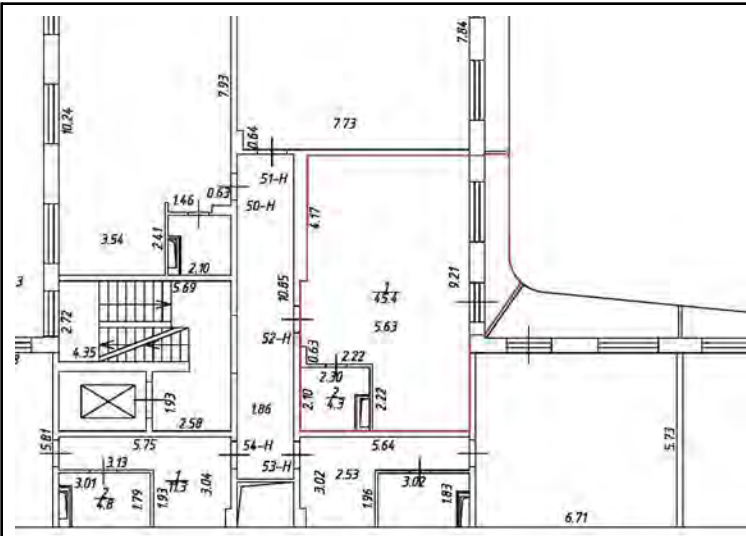
Действителен: с 27.06.2023 по 19.09.2024

ПОЛНОЕ НАИМЕНОВАНИЕ ДОЛЖНОСТИ


инициалы, фамилия

Здание			
вид объекта недвижимости			
Лист № 232 раздела 8	Всего листов раздела 8: 382	Всего разделов: 5	Всего листов выписки: 400

13.08.2024г. № КУВИ-001/2024-205213893	
Кадастровый номер: 78:32:0001088:1815	Номер этажа (этажей): 7

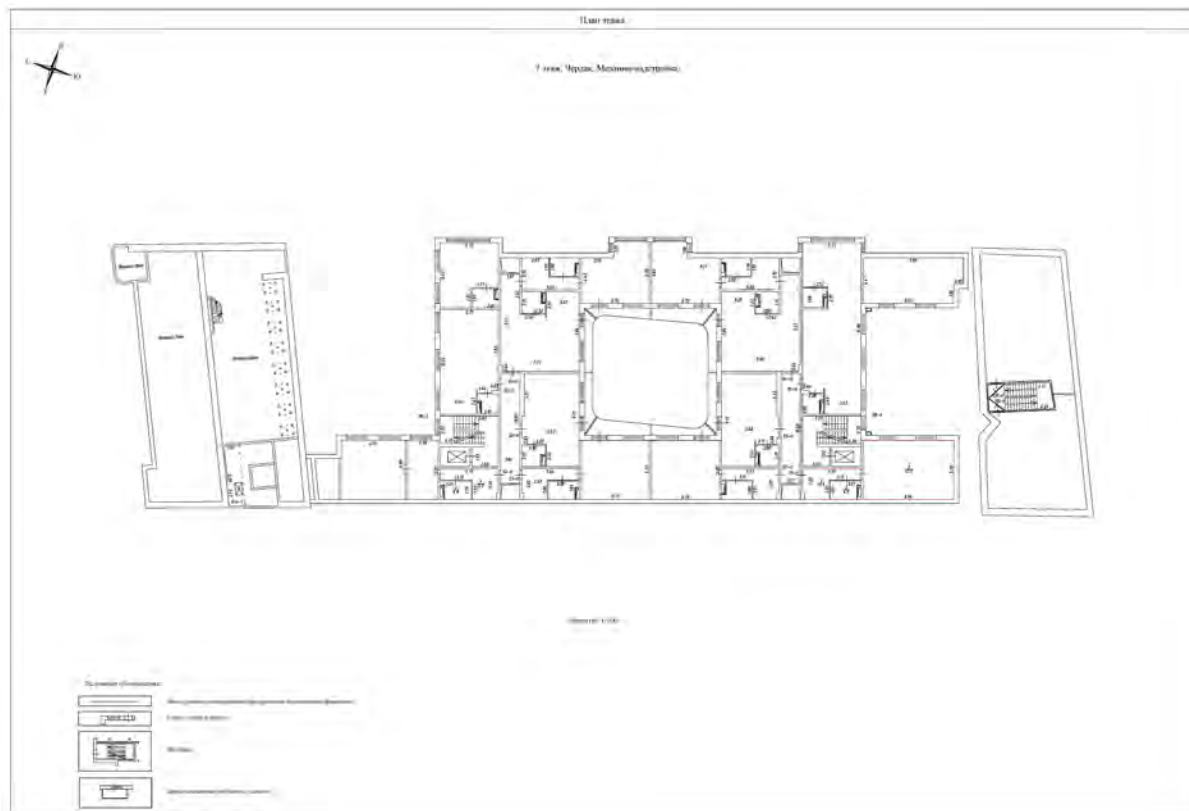


Масштаб 1

полное наименование должности	 ДОКУМЕНТ ПОДПИСАН ЭЛЕКТРОННОЙ ПОДПИСЬЮ	инициалы, фамилия
	Сертификат: 00ВВ056В7401СВ38D2В3576АСDС8425108 Владелец: ФЕДЕРАЛЬНАЯ СЛУЖБА ГОСУДАРСТВЕННОЙ РЕГИСТРАЦИИ, КАДАСТРА И КАРТОГРАФИИ Действителен: с 27.06.2023 по 19.09.2024	



<b>Здание</b>			
<b>вид объекта недвижимости</b>			
Лист № 233 раздела 8	Всего листов раздела 8: 382	Всего разделов: 5	Всего листов выписки: 400
13.08.2024г. № КУВИ-001/2024-205213893			
Кадастровый номер: 78:32:0001088:1815		Номер этажа (этажей): 7	



Масштаб 1

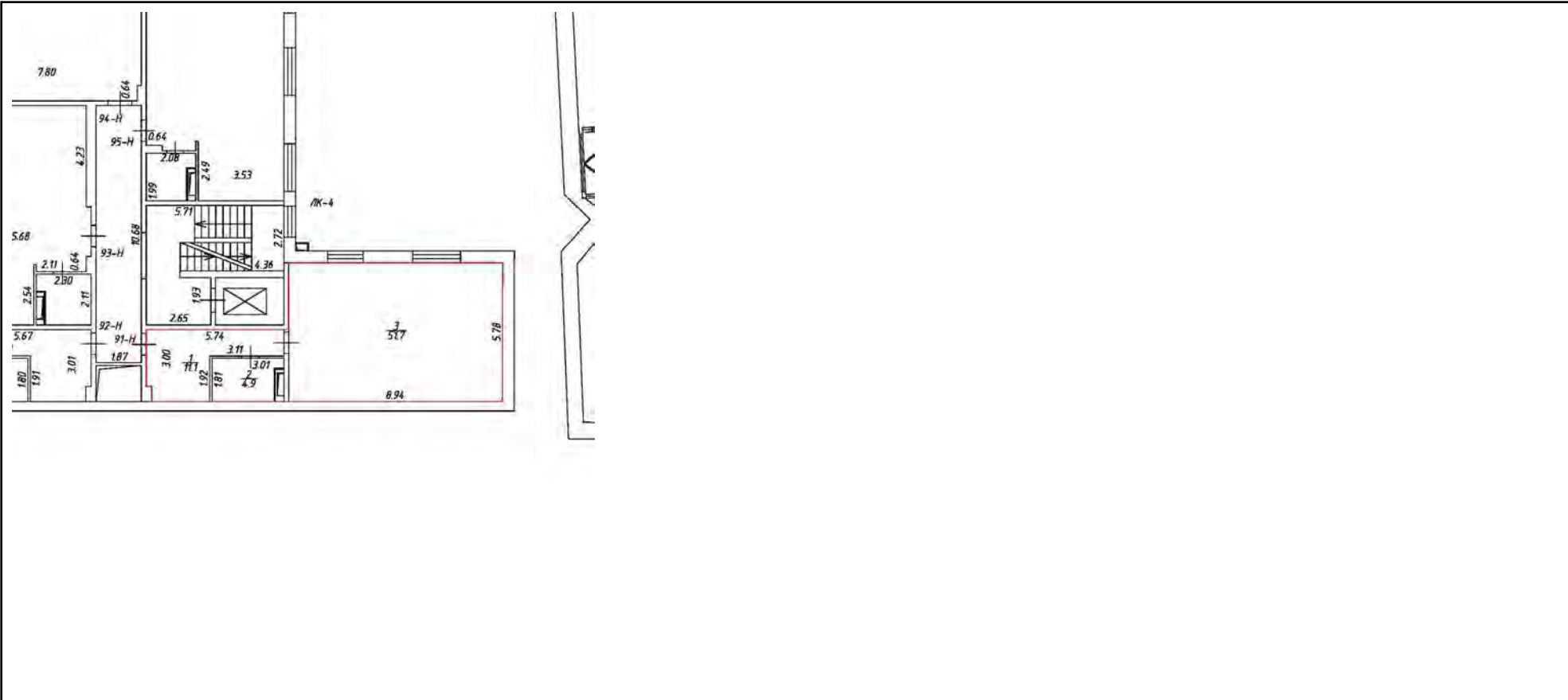


**ДОКУМЕНТ ПОДПИСАН  
ЭЛЕКТРОННОЙ ПОДПИСЬЮ**

Сертификат: 00ВВ056В7401СВ38D2В3576АСDC8425108  
 Владелец: ФЕДЕРАЛЬНАЯ СЛУЖБА ГОСУДАРСТВЕННОЙ  
 РЕГИСТРАЦИИ, КАДАСТРА И КАРТОГРАФИИ  
 Действителен: с 27.06.2023 по 19.09.2024

ПОЛНОЕ НАИМЕНОВАНИЕ ДОЛЖНОСТИ		инициалы, фамилия
-------------------------------	--	-------------------

<b>Здание</b>			
<b>вид объекта недвижимости</b>			
Лист № 234 раздела 8	Всего листов раздела 8: 382	Всего разделов: 5	Всего листов выписки: 400
13.08.2024г. № КУВИ-001/2024-205213893			
Кадастровый номер: 78:32:0001088:1815		Номер этажа (этажей): 7	



Масштаб 1

	 <p>ДОКУМЕНТ ПОДПИСАН ЭЛЕКТРОННОЙ ПОДПИСЬЮ</p> <p>Сертификат: 00ВВ056В7401СВ38D2В3576АСDС8425108 Владелец: ФЕДЕРАЛЬНАЯ СЛУЖБА ГОСУДАРСТВЕННОЙ РЕГИСТРАЦИИ, КАДАСТРА И КАРТОГРАФИИ Действителен: с 27.06.2023 по 19.09.2024</p>	
ПОЛНОЕ НАИМЕНОВАНИЕ ДОЛЖНОСТИ	инициалы, фамилия	

Здание

вид объекта недвижимости

Лист № 235 раздела 8

Всего листов раздела 8: 382

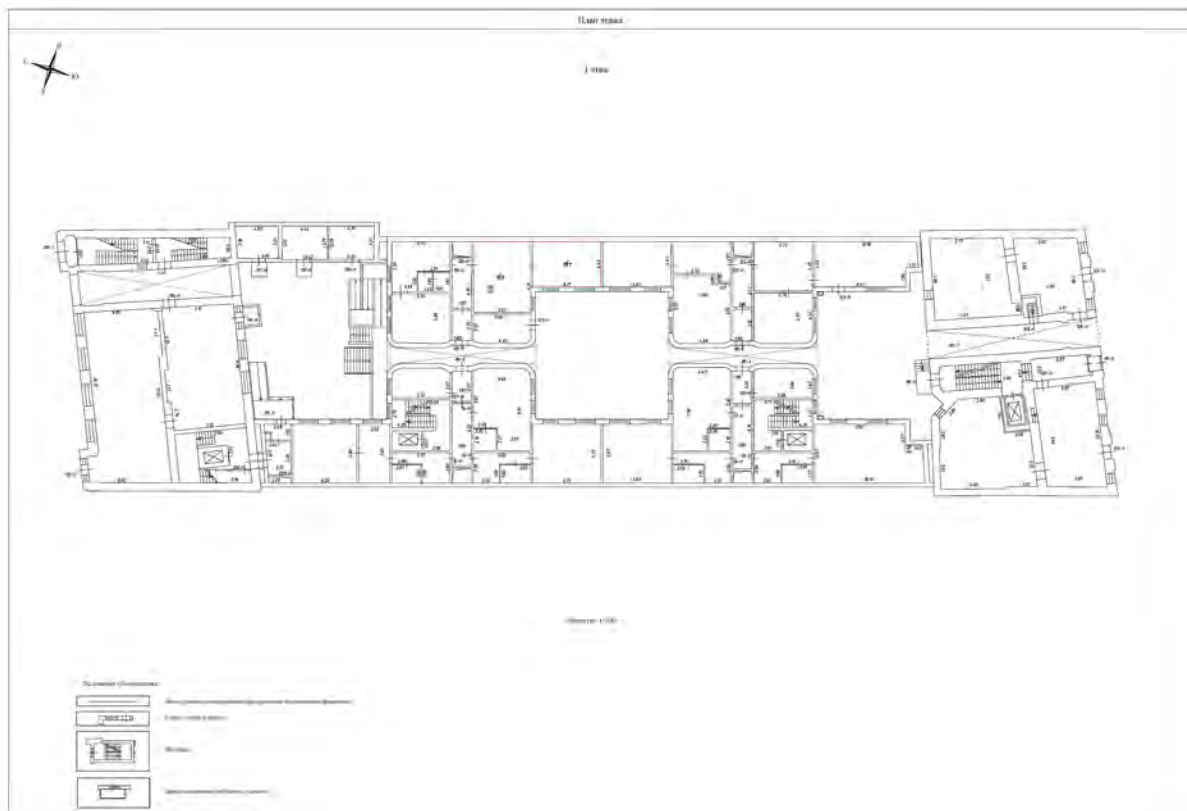
Всего разделов: 5

Всего листов выписки: 400

13.08.2024г. № КУВИ-001/2024-205213893

Кадастровый номер: 78:32:0001088:1815

Номер этажа (этажей): 1



Масштаб 1



ДОКУМЕНТ ПОДПИСАН  
ЭЛЕКТРОННОЙ ПОДПИСЬЮ

Сертификат: 00ВВ056В7401СВ38D2В3576АСDС8425108

Владелец: ФЕДЕРАЛЬНАЯ СЛУЖБА ГОСУДАРСТВЕННОЙ  
РЕГИСТРАЦИИ, КАДАСТРА И КАРТОГРАФИИ  
Действителен: с 27.06.2023 по 19.09.2024

ПОЛНОЕ НАИМЕНОВАНИЕ ДОЛЖНОСТИ

инициалы, фамилия

Здание

вид объекта недвижимости

Лист № 236 раздела 8

Всего листов раздела 8: 382

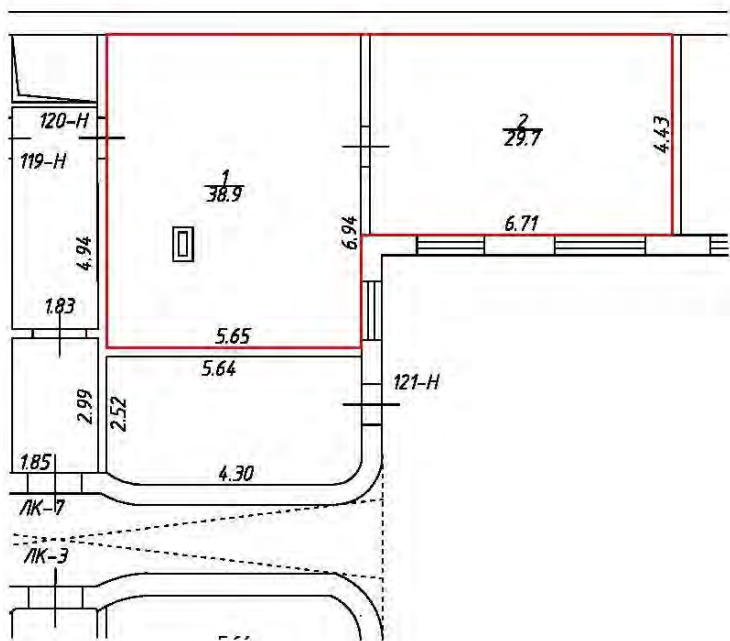
Всего разделов: 5

Всего листов выписки: 400

13.08.2024г. № КУВИ-001/2024-205213893

Кадастровый номер: 78:32:0001088:1815

Номер этажа (этажей): 1



Масштаб 1

ДОКУМЕНТ ПОДПИСАН  
ЭЛЕКТРОННОЙ ПОДПИСЬЮ

Сертификат: 00ВВ056В7401СВ38D2В3576АСDC8425108

Владелец: ФЕДЕРАЛЬНАЯ СЛУЖБА ГОСУДАРСТВЕННОЙ  
РЕГИСТРАЦИИ, КАДАСТРА И КАРТОГРАФИИ  
Действителен: с 27.06.2023 по 19.09.2024

ПОЛНОЕ НАИМЕНОВАНИЕ ДОЛЖНОСТИ

ИНИЦИАЛЫ, ФАМИЛИЯ

Здание

вид объекта недвижимости

Лист № 237 раздела 8

Всего листов раздела 8: 382

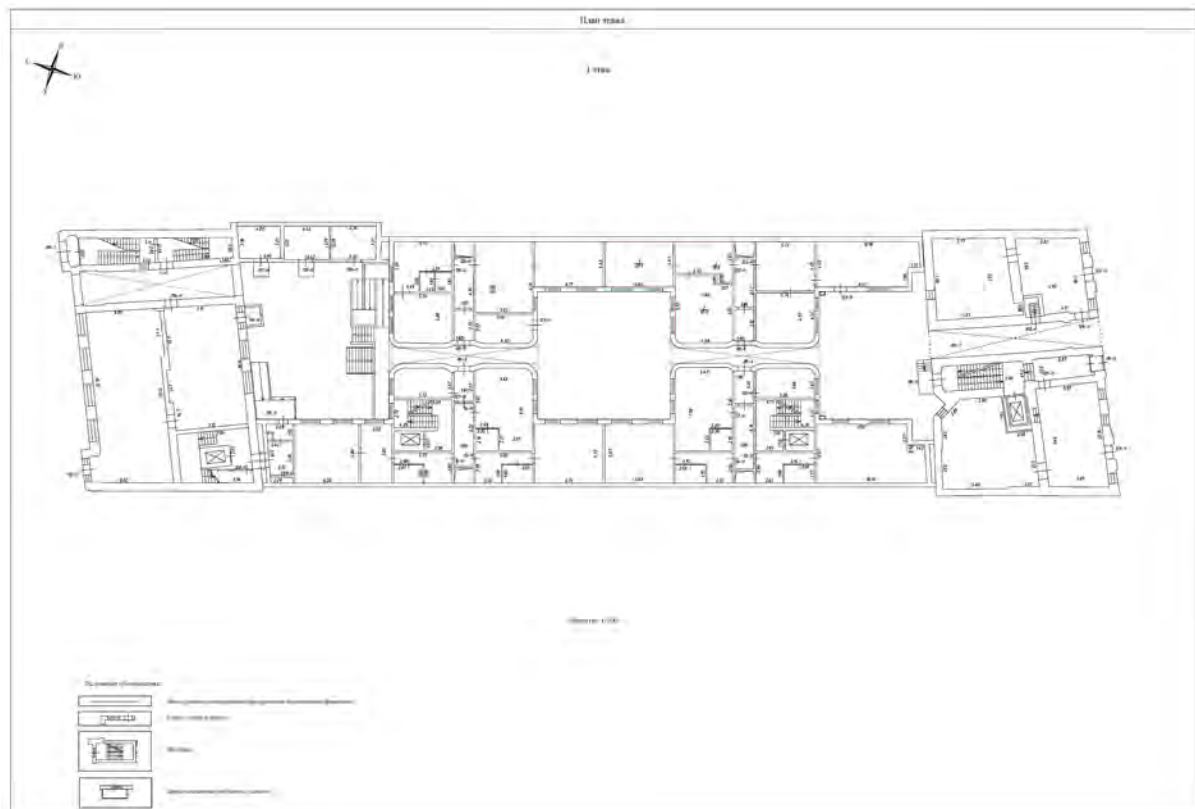
Всего разделов: 5

Всего листов выписки: 400

13.08.2024г. № КУВИ-001/2024-205213893

Кадастровый номер: 78:32:0001088:1815

Номер этажа (этажей): 1



Масштаб 1

ДОКУМЕНТ ПОДПИСАН  
ЭЛЕКТРОННОЙ ПОДПИСЬЮ

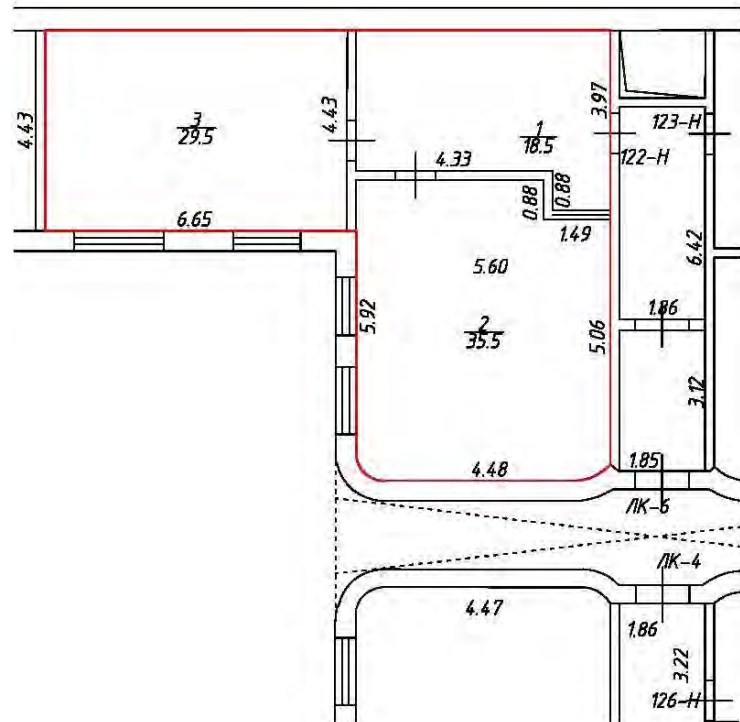
Сертификат: 00ВВ056В7401СВ38D2В3576АСDC8425108

Владелец: ФЕДЕРАЛЬНАЯ СЛУЖБА ГОСУДАРСТВЕННОЙ  
РЕГИСТРАЦИИ, КАДАСТРА И КАРТОГРАФИИ  
Действителен: с 27.06.2023 по 19.09.2024

ПОЛНОЕ НАИМЕНОВАНИЕ ДОЛЖНОСТИ

инициалы, фамилия


Здание			
вид объекта недвижимости			
Лист № 238 раздела 8	Всего листов раздела 8: 382	Всего разделов: 5	Всего листов выписки: 400
13.08.2024г. № КУВИ-001/2024-205213893			
Кадастровый номер: 78:32:0001088:1815		Номер этажа (этажей): 1	



Масштаб 1

полное наименование должности	 ДОКУМЕНТ ПОДПИСАН ЭЛЕКТРОННОЙ ПОДПИСЬЮ	инициалы, фамилия
	Сертификат: 00ВВ056В7401СВ38D2В3576АСDС8425108 Владелец: ФЕДЕРАЛЬНАЯ СЛУЖБА ГОСУДАРСТВЕННОЙ РЕГИСТРАЦИИ, КАДАСТРА И КАРТОГРАФИИ Действителен: с 27.06.2023 по 19.09.2024	

<b>Здание</b>			
<b>вид объекта недвижимости</b>			
Лист № 239 раздела 8	Всего листов раздела 8: 382	Всего разделов: 5	Всего листов выписки: 400
13.08.2024г. № КУВИ-001/2024-205213893			
Кадастровый номер: 78:32:0001088:1815		Номер этажа (этажей): 1	

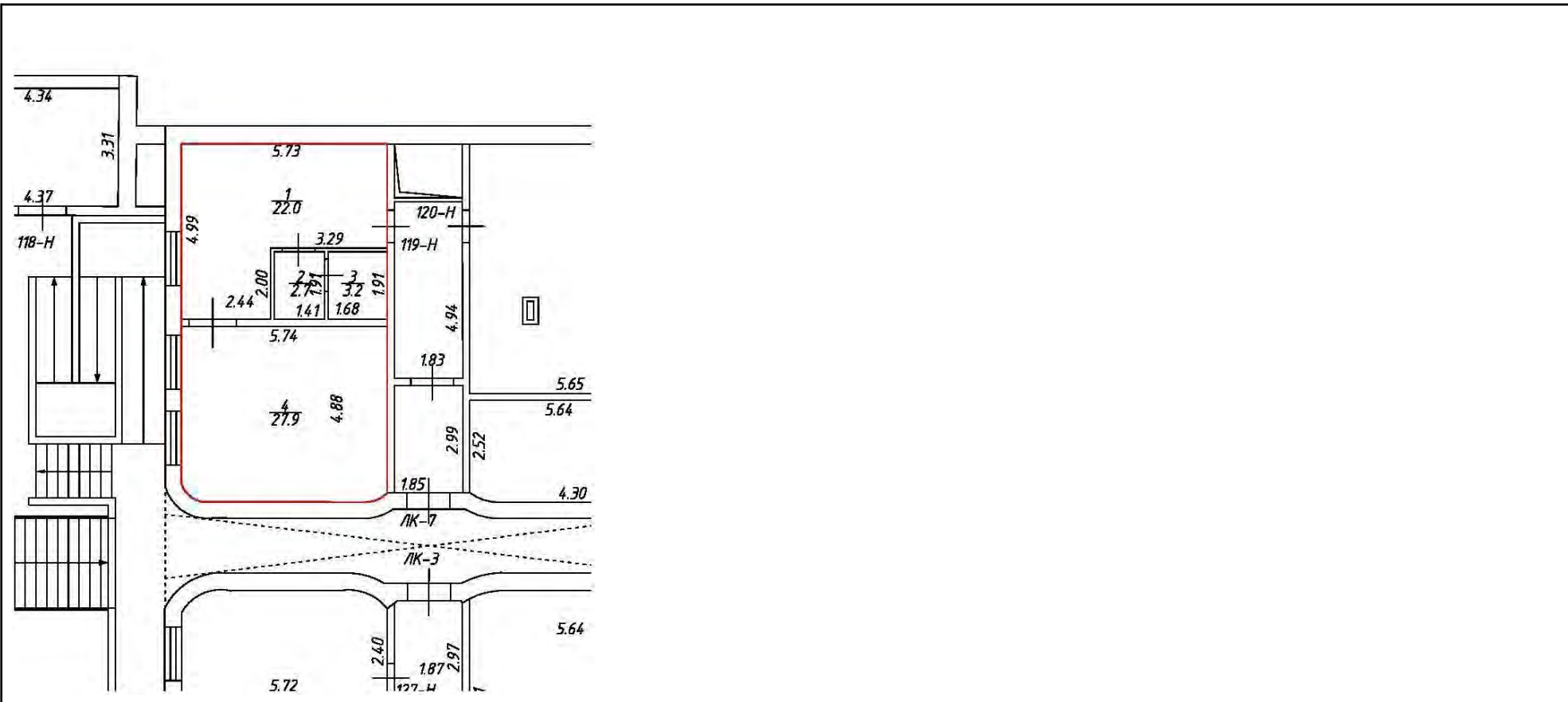


Масштаб 1

	 <p>ДОКУМЕНТ ПОДПИСАН ЭЛЕКТРОННОЙ ПОДПИСЬЮ</p> <p>Сертификат: 00ВВ056В7401СВ38D2В3576АСDС8425108 Владелец: ФЕДЕРАЛЬНАЯ СЛУЖБА ГОСУДАРСТВЕННОЙ РЕГИСТРАЦИИ, КАДАСТРА И КАРТОГРАФИИ Действителен: с 27.06.2023 по 19.09.2024</p>	
ПОЛНОЕ НАИМЕНОВАНИЕ ДОЛЖНОСТИ		инициалы, фамилия


Здание			
вид объекта недвижимости			
Лист № 240 раздела 8	Всего листов раздела 8: 382	Всего разделов: 5	Всего листов выписки: 400

13.08.2024г. № КУВИ-001/2024-205213893	
Кадастровый номер: 78:32:0001088:1815	Номер этажа (этажей): 1



Масштаб 1

полное наименование должности	инициалы, фамилия
-------------------------------	-------------------

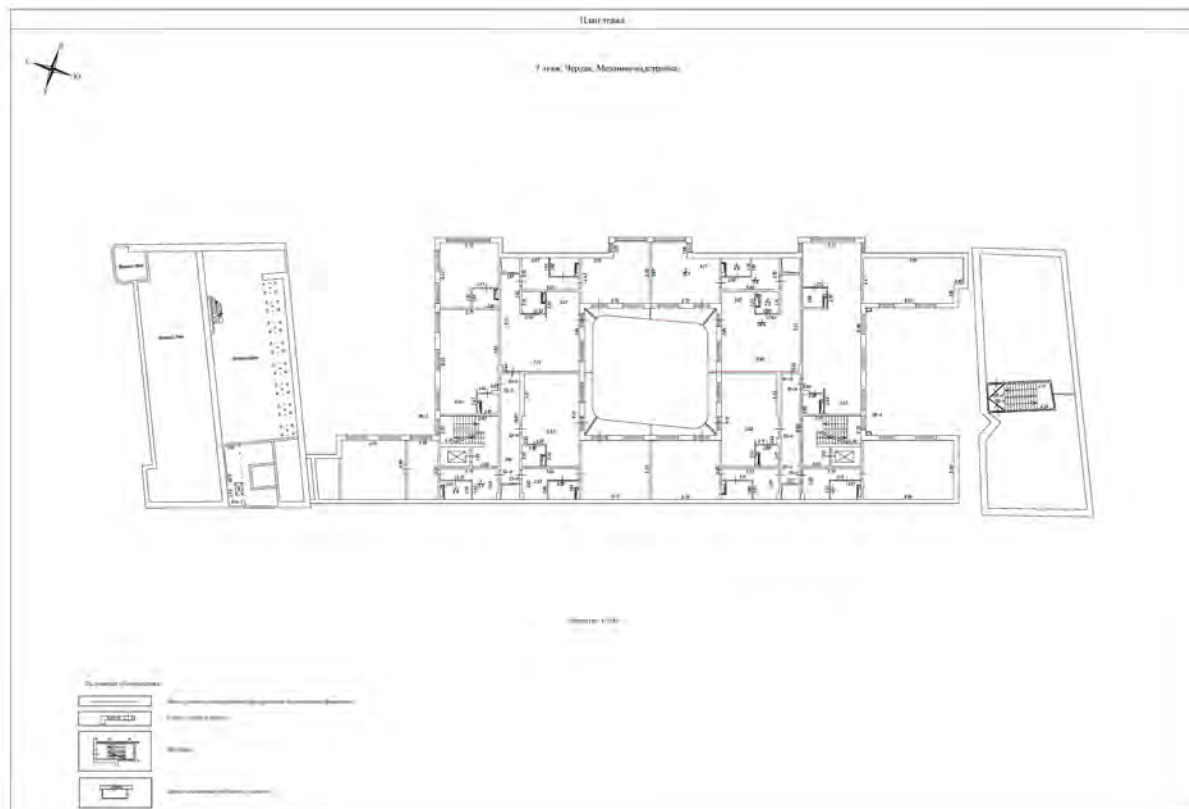


ДОКУМЕНТ ПОДПИСАН  
ЭЛЕКТРОННОЙ ПОДПИСЬЮ

Сертификат: 00ВВ056В7401СВ38D2В3576АСDС8425108  
 Владелец: ФЕДЕРАЛЬНАЯ СЛУЖБА ГОСУДАРСТВЕННОЙ  
 РЕГИСТРАЦИИ, КАДАСТРА И КАРТОГРАФИИ  
 Действителен: с 27.06.2023 по 19.09.2024



<b>Здание</b>			
<b>вид объекта недвижимости</b>			
Лист № 241 раздела 8	Всего листов раздела 8: 382	Всего разделов: 5	Всего листов выписки: 400
13.08.2024г. № КУВИ-001/2024-205213893			
Кадастровый номер: 78:32:0001088:1815		Номер этажа (этажей): 7	



Масштаб 1



ДОКУМЕНТ ПОДПИСАН  
ЭЛЕКТРОННОЙ ПОДПИСЬЮ

Сертификат: 00ВВ056В7401СВ38D2В3576АСDC8425108

Владелец: ФЕДЕРАЛЬНАЯ СЛУЖБА ГОСУДАРСТВЕННОЙ  
РЕГИСТРАЦИИ, КАДАСТРА И КАРТОГРАФИИ  
Действителен: с 27.06.2023 по 19.09.2024

ПОЛНОЕ НАИМЕНОВАНИЕ ДОЛЖНОСТИ

инициалы, фамилия

Здание

вид объекта недвижимости

Лист № 242 раздела 8

Всего листов раздела 8: 382

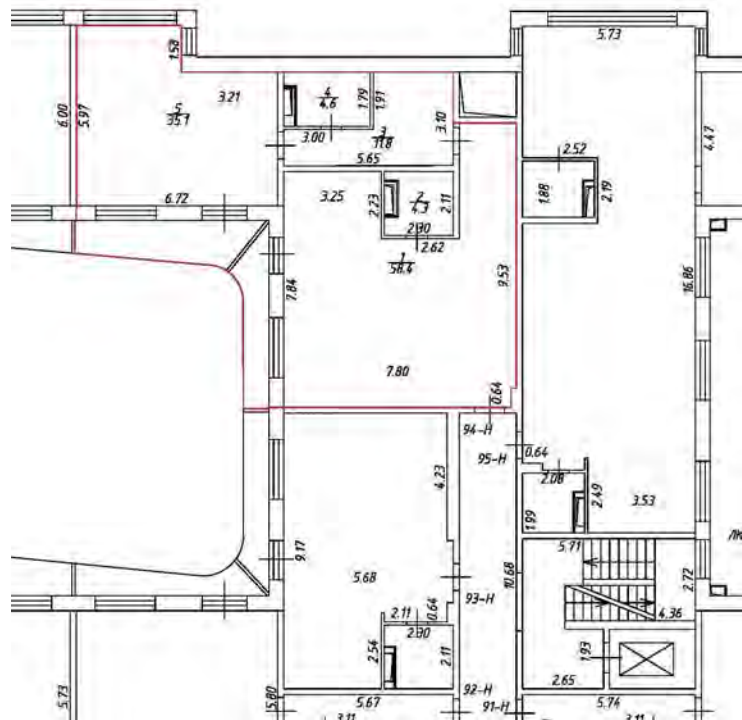
Всего разделов: 5

Всего листов выписки: 400

13.08.2024г. № КУВИ-001/2024-205213893

Кадастровый номер: 78:32:0001088:1815

Номер этажа (этажей): 7



Масштаб 1

  
ДОКУМЕНТ ПОДПИСАН  
ЭЛЕКТРОННОЙ ПОДПИСЬЮ  
Сертификат: 00BV056V7401CB38D2B3576ACDC8425108  
Владелец: ФЕДЕРАЛЬНАЯ СЛУЖБА ГОСУДАРСТВЕННОЙ  
РЕГИСТРАЦИИ, КАДАСТРА И КАРТОГРАФИИ  
Действителен: с 27.06.2023 по 19.09.2024

ПОЛНОЕ НАИМЕНОВАНИЕ ДОЛЖНОСТИ

ИНИЦИАЛЫ, ФАМИЛИЯ

Здание

вид объекта недвижимости

Лист № 243 раздела 8

Всего листов раздела 8: 382

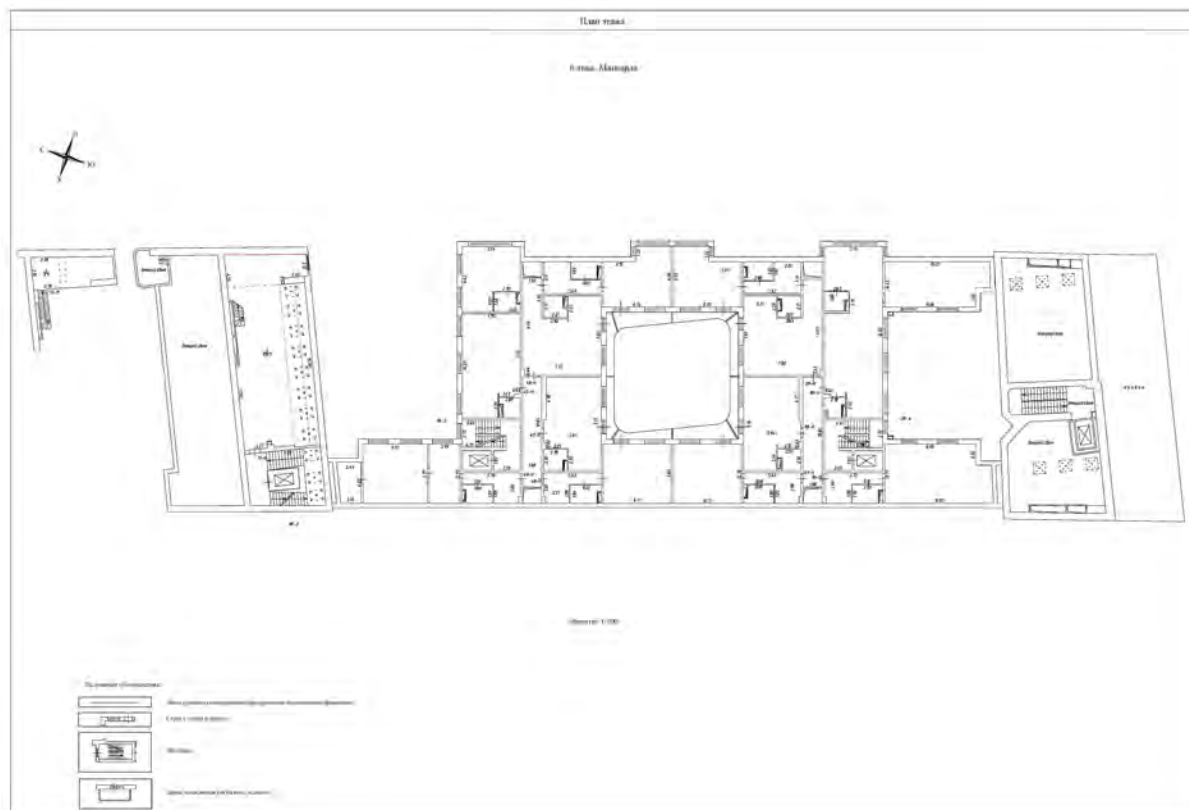
Всего разделов: 5

Всего листов выписки: 400

13.08.2024г. № КУВИ-001/2024-205213893

Кадастровый номер: 78:32:0001088:1815

Номер этажа (этажей): Мансарда



Масштаб 1

ДОКУМЕНТ ПОДПИСАН  
ЭЛЕКТРОННОЙ ПОДПИСЬЮ

Сертификат: 00ВВ056В7401СВ38D2В3576АСDC8425108

Владелец: ФЕДЕРАЛЬНАЯ СЛУЖБА ГОСУДАРСТВЕННОЙ

РЕГИСТРАЦИИ, КАДАСТРА И КАРТОГРАФИИ

Действителен: с 27.06.2023 по 19.09.2024

ПОЛНОЕ НАИМЕНОВАНИЕ ДОЛЖНОСТИ

инициалы, фамилия

Здание

вид объекта недвижимости

Лист № 244 раздела 8

Всего листов раздела 8: 382

Всего разделов: 5

Всего листов выписки: 400


13.08.2024г. № КУВИ-001/2024-205213893

Кадастровый номер: 78:32:0001088:1815

Номер этажа (этажей): Мансарда



Условные обозначения:



Масштаб 1

ДОКУМЕНТ ПОДПИСАН  
ЭЛЕКТРОННОЙ ПОДПИСЬЮ

Сертификат: 00ВВ056В7401СВ38D2В3576АСDC8425108

Владелец: ФЕДЕРАЛЬНАЯ СЛУЖБА ГОСУДАРСТВЕННОЙ  
РЕГИСТРАЦИИ, КАДАСТРА И КАРТОГРАФИИ  
Действителен: с 27.06.2023 по 19.09.2024

ПОЛНОЕ НАИМЕНОВАНИЕ ДОЛЖНОСТИ

инициалы, фамилия

Здание

вид объекта недвижимости

Лист № 245 раздела 8

Всего листов раздела 8: 382

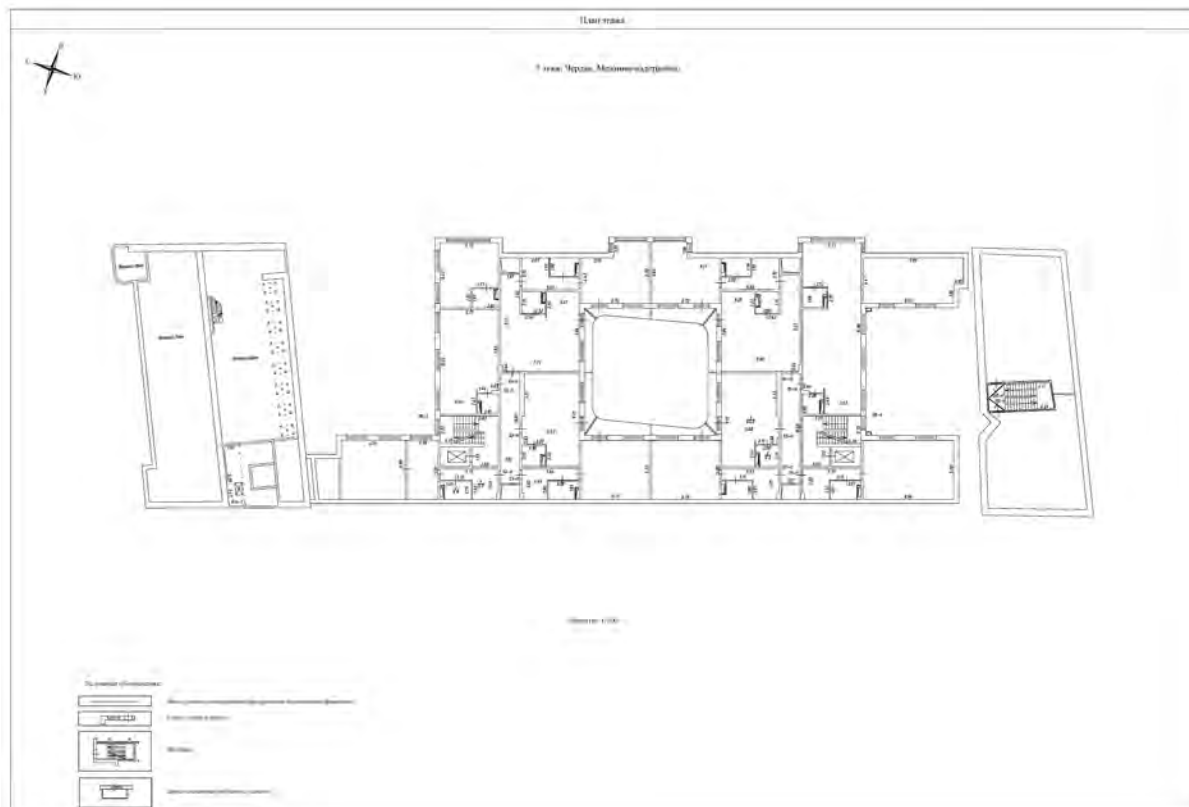
Всего разделов: 5

Всего листов выписки: 400

13.08.2024г. № КУВИ-001/2024-205213893

Кадастровый номер: 78:32:0001088:1815

Номер этажа (этажей): 7



Масштаб 1



ДОКУМЕНТ ПОДПИСАН  
ЭЛЕКТРОННОЙ ПОДПИСЬЮ

Сертификат: 00ВВ056В7401СВ38D2В3576АСDC8425108

Владелец: ФЕДЕРАЛЬНАЯ СЛУЖБА ГОСУДАРСТВЕННОЙ  
РЕГИСТРАЦИИ, КАДАСТРА И КАРТОГРАФИИ  
Действителен: с 27.06.2023 по 19.09.2024

ПОЛНОЕ НАИМЕНОВАНИЕ ДОЛЖНОСТИ

инициалы, фамилия

Здание

вид объекта недвижимости

Лист № 246 раздела 8

Всего листов раздела 8: 382

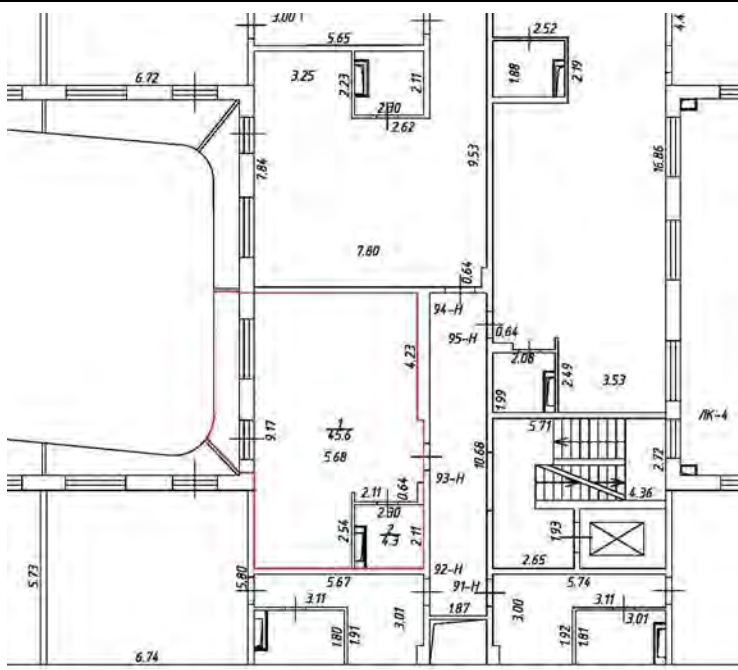
Всего разделов: 5

Всего листов выписки: 400

13.08.2024г. № КУВИ-001/2024-205213893

Кадастровый номер: 78:32:0001088:1815

Номер этажа (этажей): 7



Масштаб 1



ДОКУМЕНТ ПОДПИСАН  
ЭЛЕКТРОННОЙ ПОДПИСЬЮ

Сертификат: 00ВВ056В7401СВ38D2В3576АСDС8425108

Владелец: ФЕДЕРАЛЬНАЯ СЛУЖБА ГОСУДАРСТВЕННОЙ  
РЕГИСТРАЦИИ, КАДАСТРА И КАРТОГРАФИИ  
Действителен: с 27.06.2023 по 19.09.2024

полное наименование должности

инициалы, фамилия

Здание

вид объекта недвижимости

Лист № 247 раздела 8

Всего листов раздела 8: 382

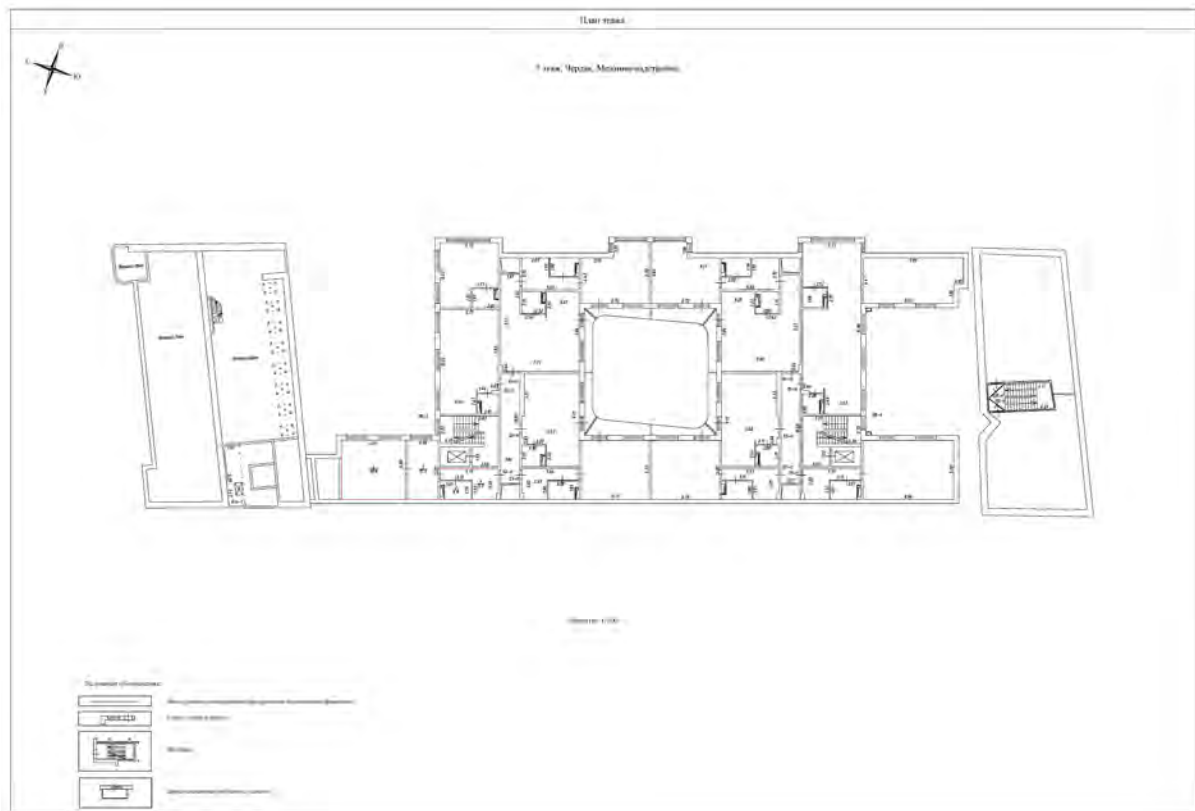
Всего разделов: 5

Всего листов выписки: 400

13.08.2024г. № КУВИ-001/2024-205213893

Кадастровый номер: 78:32:0001088:1815

Номер этажа (этажей): 7



Масштаб 1

ДОКУМЕНТ ПОДПИСАН  
ЭЛЕКТРОННОЙ ПОДПИСЬЮ

Сертификат: 00ВВ056В7401СВ38D2В3576АСDC8425108

Владелец: ФЕДЕРАЛЬНАЯ СЛУЖБА ГОСУДАРСТВЕННОЙ  
РЕГИСТРАЦИИ, КАДАСТРА И КАРТОГРАФИИ  
Действителен: с 27.06.2023 по 19.09.2024

ПОЛНОЕ НАИМЕНОВАНИЕ ДОЛЖНОСТИ

инициалы, фамилия

Здание

вид объекта недвижимости

Лист № 248 раздела 8

Всего листов раздела 8: 382

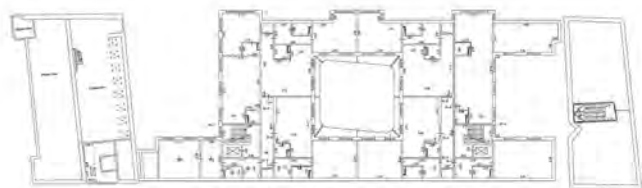
Всего разделов: 5

Всего листов выписки: 400

13.08.2024г. № КУВИ-001/2024-205213893

Кадастровый номер: 78:32:0001088:1815

Номер этажа (этажей): 7



Масштаб 1



ДОКУМЕНТ ПОДПИСАН  
ЭЛЕКТРОННОЙ ПОДПИСЬЮ

Сертификат: 00ВВ056В7401СВ38D2В3576АСDС8425108

Владелец: ФЕДЕРАЛЬНАЯ СЛУЖБА ГОСУДАРСТВЕННОЙ

РЕГИСТРАЦИИ, КАДАСТРА И КАРТОГРАФИИ

Действителен: с 27.06.2023 по 19.09.2024

ПОЛНОЕ НАИМЕНОВАНИЕ ДОЛЖНОСТИ

инициалы, фамилия



Здание

вид объекта недвижимости

Лист № 249 раздела 8

Всего листов раздела 8: 382

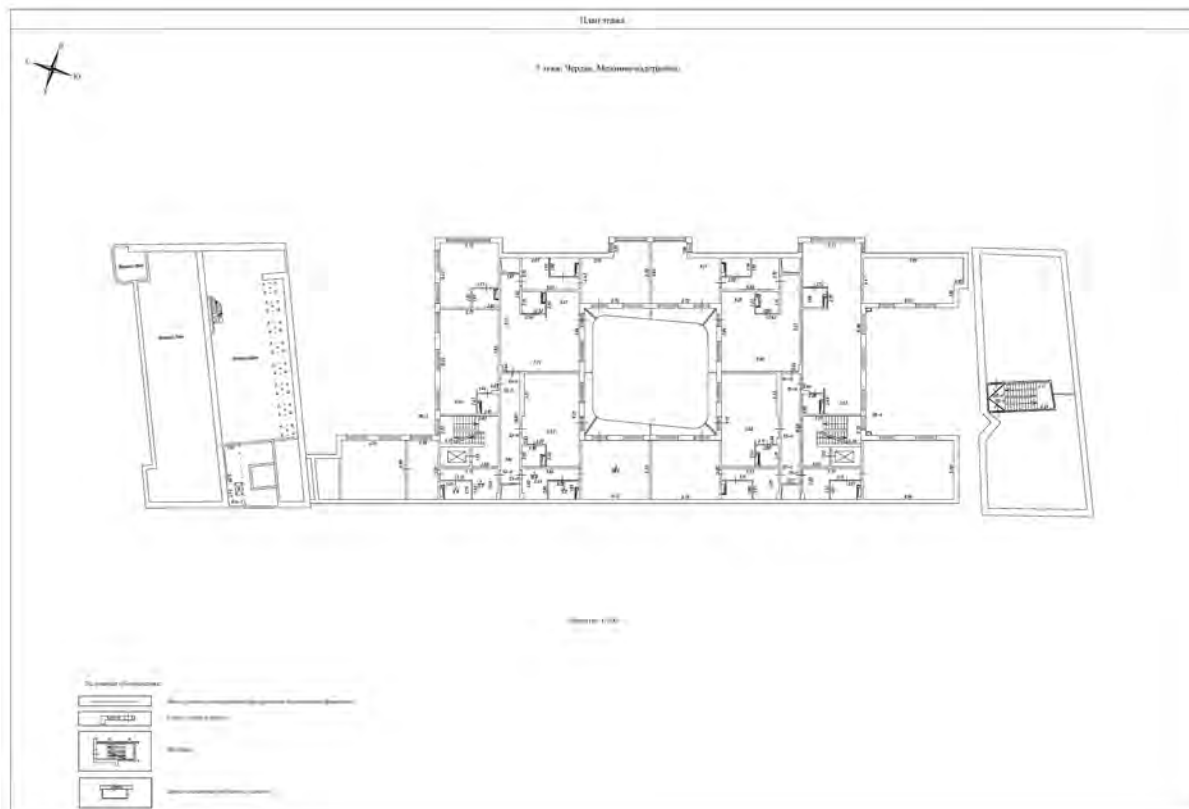
Всего разделов: 5

Всего листов выписки: 400

13.08.2024г. № КУВИ-001/2024-205213893

Кадастровый номер: 78:32:0001088:1815

Номер этажа (этажей): 7



Масштаб 1



ДОКУМЕНТ ПОДПИСАН  
ЭЛЕКТРОННОЙ ПОДПИСЬЮ

Сертификат: 00ВВ056В7401СВ38D2В3576АСDC8425108

Владелец: ФЕДЕРАЛЬНАЯ СЛУЖБА ГОСУДАРСТВЕННОЙ  
РЕГИСТРАЦИИ, КАДАСТРА И КАРТОГРАФИИ  
Действителен: с 27.06.2023 по 19.09.2024

ПОЛНОЕ НАИМЕНОВАНИЕ ДОЛЖНОСТИ

инициалы, фамилия

Здание

вид объекта недвижимости

Лист № 250 раздела 8

Всего листов раздела 8: 382

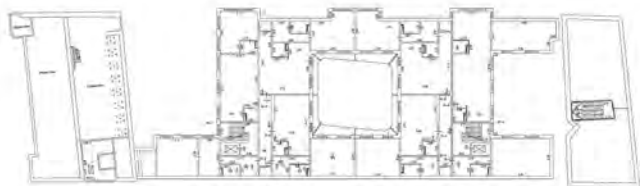
Всего разделов: 5

Всего листов выписки: 400

13.08.2024г. № КУВИ-001/2024-205213893

Кадастровый номер: 78:32:0001088:1815

Номер этажа (этажей): 7



Масштаб 1

ДОКУМЕНТ ПОДПИСАН  
ЭЛЕКТРОННОЙ ПОДПИСЬЮ

Сертификат: 00ВВ056В7401СВ38D2В3576АСDС8425108

Владелец: ФЕДЕРАЛЬНАЯ СЛУЖБА ГОСУДАРСТВЕННОЙ

РЕГИСТРАЦИИ, КАДАСТРА И КАРТОГРАФИИ

Действителен: с 27.06.2023 по 19.09.2024

ПОЛНОЕ НАИМЕНОВАНИЕ ДОЛЖНОСТИ

инициалы, фамилия

Здание

вид объекта недвижимости

Лист № 251 раздела 8

Всего листов раздела 8: 382


Всего разделов: 5

Всего листов выписки: 400

13.08.2024г. № КУВИ-001/2024-205213893

Кадастровый номер: 78:32:0001088:1815

Номер этажа (этажей): 7



Масштаб 1



ДОКУМЕНТ ПОДПИСАН  
ЭЛЕКТРОННОЙ ПОДПИСЬЮ

Сертификат: 00ВВ056В7401СВ38D2В3576АСDC8425108

Владелец: ФЕДЕРАЛЬНАЯ СЛУЖБА ГОСУДАРСТВЕННОЙ

РЕГИСТРАЦИИ, КАДАСТРА И КАРТОГРАФИИ

Действителен: с 27.06.2023 по 19.09.2024

ПОЛНОЕ НАИМЕНОВАНИЕ ДОЛЖНОСТИ

инициалы, фамилия

Здание

вид объекта недвижимости

Лист № 252 раздела 8

Всего листов раздела 8: 382

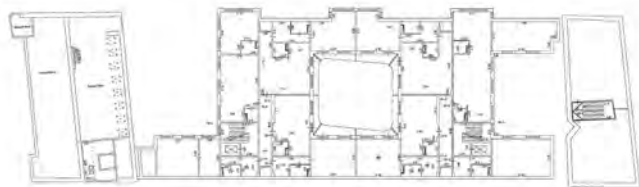
Всего разделов: 5

Всего листов выписки: 400

13.08.2024г. № КУВИ-001/2024-205213893

Кадастровый номер: 78:32:0001088:1815

Номер этажа (этажей): 7



Масштаб 1

ДОКУМЕНТ ПОДПИСАН  
ЭЛЕКТРОННОЙ ПОДПИСЬЮ

Сертификат: 00ВВ056В7401СВ38D2В3576АСDC8425108

Владелец: ФЕДЕРАЛЬНАЯ СЛУЖБА ГОСУДАРСТВЕННОЙ

РЕГИСТРАЦИИ, КАДАСТРА И КАРТОГРАФИИ

Действителен: с 27.06.2023 по 19.09.2024

ПОЛНОЕ НАИМЕНОВАНИЕ ДОЛЖНОСТИ

инициалы, фамилия

Здание

вид объекта недвижимости

Лист № 253 раздела 8

Всего листов раздела 8: 382

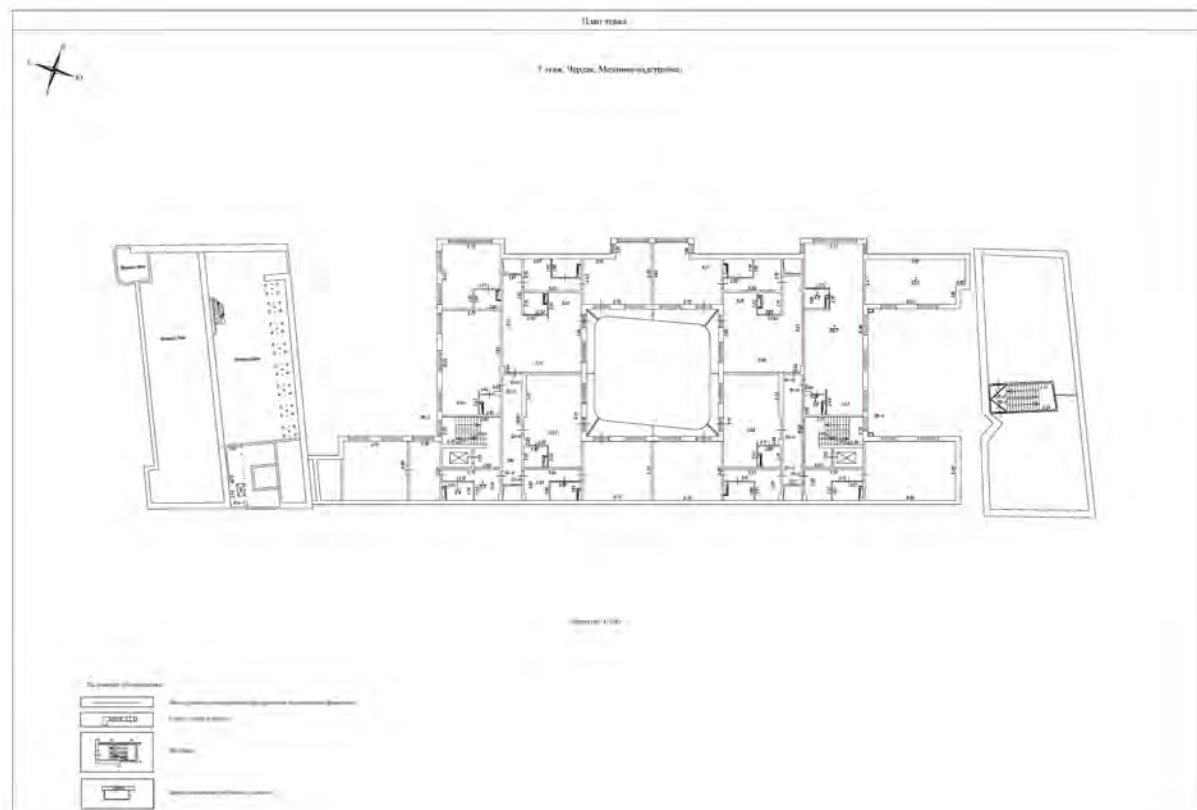
Всего разделов: 5

Всего листов выписки: 400

13.08.2024г. № КУВИ-001/2024-205213893

Кадастровый номер: 78:32:0001088:1815

Номер этажа (этажей): 7



Масштаб 1

ДОКУМЕНТ ПОДПИСАН  
ЭЛЕКТРОННОЙ ПОДПИСЬЮ

Сертификат: 00ВВ056В7401СВ38D2В3576АСDC8425108

Владелец: ФЕДЕРАЛЬНАЯ СЛУЖБА ГОСУДАРСТВЕННОЙ

РЕГИСТРАЦИИ, КАДАСТРА И КАРТОГРАФИИ

Действителен: с 27.06.2023 по 19.09.2024

ПОЛНОЕ НАИМЕНОВАНИЕ ДОЛЖНОСТИ

инициалы, фамилия

Здание

вид объекта недвижимости

Лист № 254 раздела 8

Всего листов раздела 8: 382

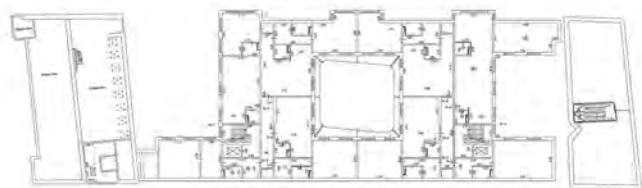
Всего разделов: 5

Всего листов выписки: 400

13.08.2024г. № КУВИ-001/2024-205213893

Кадастровый номер: 78:32:0001088:1815

Номер этажа (этажей): 7



Масштаб 1

ДОКУМЕНТ ПОДПИСАН  
ЭЛЕКТРОННОЙ ПОДПИСЬЮ

Сертификат: 00ВВ056В7401СВ38D2В3576АСDС8425108

Владелец: ФЕДЕРАЛЬНАЯ СЛУЖБА ГОСУДАРСТВЕННОЙ  
РЕГИСТРАЦИИ, КАДАСТРА И КАРТОГРАФИИ  
Действителен: с 27.06.2023 по 19.09.2024

ПОЛНОЕ НАИМЕНОВАНИЕ ДОЛЖНОСТИ

инициалы, фамилия

Здание

вид объекта недвижимости

Лист № 255 раздела 8

Всего листов раздела 8: 382

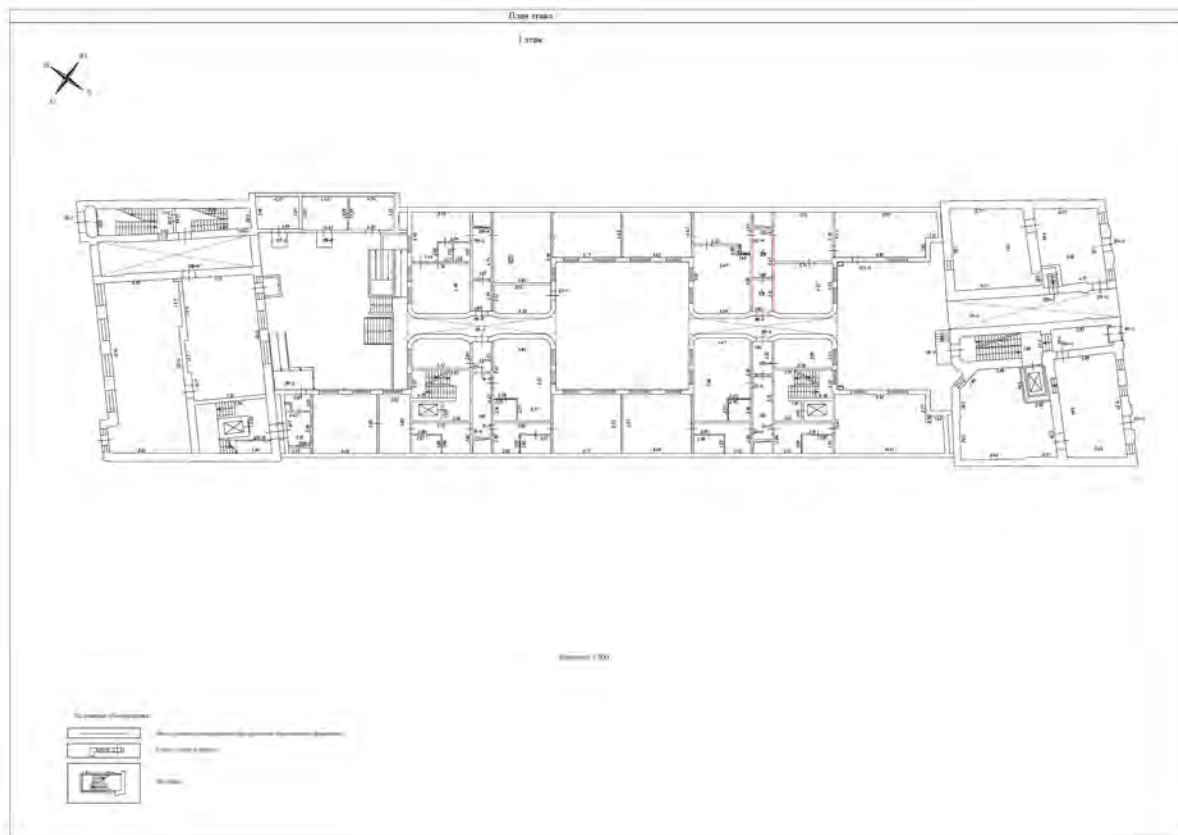
Всего разделов: 5

Всего листов выписки: 400

13.08.2024г. № КУВИ-001/2024-205213893

Кадастровый номер: 78:32:0001088:1815

Номер этажа (этажей): 1



Масштаб 1



ДОКУМЕНТ ПОДПИСАН  
ЭЛЕКТРОННОЙ ПОДПИСЬЮ

Сертификат: 00ВВ056В7401СВ38D2В3576АСDС8425108

Владелец: ФЕДЕРАЛЬНАЯ СЛУЖБА ГОСУДАРСТВЕННОЙ

РЕГИСТРАЦИИ, КАДАСТРА И КАРТОГРАФИИ

Действителен: с 27.06.2023 по 19.09.2024

ПОЛНОЕ НАИМЕНОВАНИЕ ДОЛЖНОСТИ

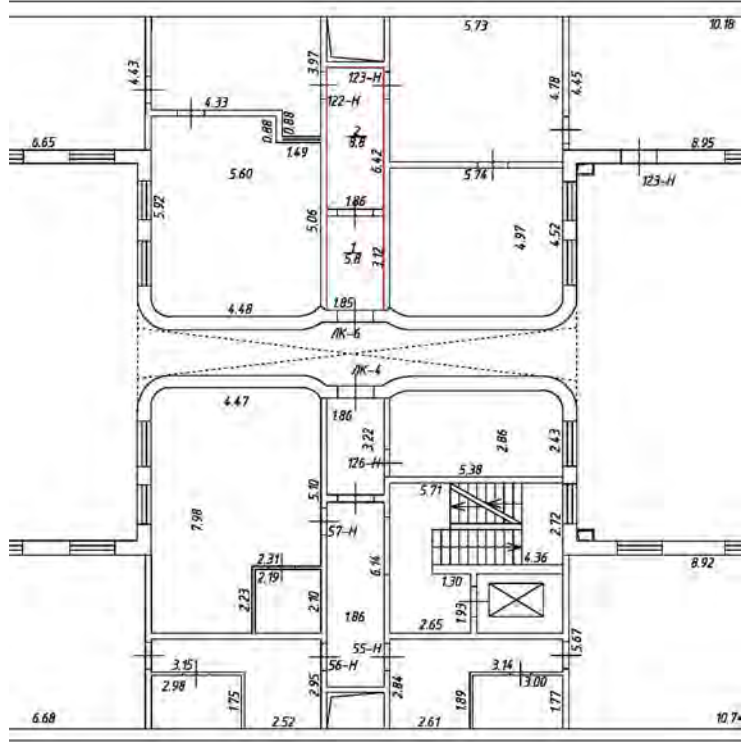
инициалы, фамилия

**Здание**  
вид объекта недвижимости

Лист № 256 раздела 8	Всего листов раздела 8: 382	Всего разделов: 5	Всего листов выписки: 400
----------------------	-----------------------------	-------------------	---------------------------

13.08.2024г. № КУВИ-001/2024-205213893

Кадастровый номер: 78:32:0001088:1815	Номер этажа (этажей): 1
---------------------------------------	-------------------------



Масштаб 1

 <p><b>ДОКУМЕНТ ПОДПИСАН</b> <b>ЭЛЕКТРОННОЙ ПОДПИСЬЮ</b></p> <p>Сертификат: 00ВВ056В7401СВ38D2В3576АСDС8425108          Владелец: ФЕДЕРАЛЬНАЯ СЛУЖБА ГОСУДАРСТВЕННОЙ          РЕГИСТРАЦИИ, КАДАСТРА И КАРТОГРАФИИ          Действителен: с 27.06.2023 по 19.09.2024</p>
--

ПОЛНОЕ НАИМЕНОВАНИЕ ДОЛЖНОСТИ		ИНИЦИАЛЫ, ФАМИЛИЯ
-------------------------------	--	-------------------



Здание

вид объекта недвижимости

Лист № 257 раздела 8

Всего листов раздела 8: 382

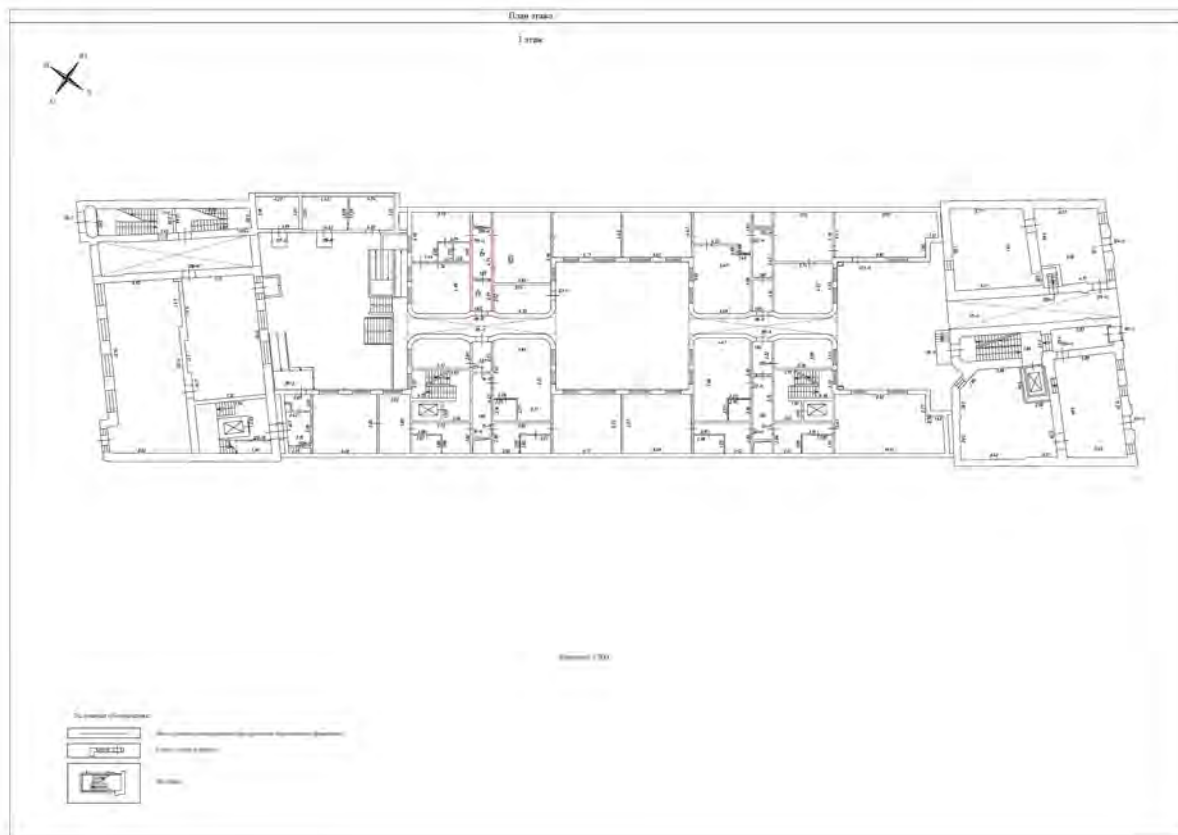
Всего разделов: 5

Всего листов выписки: 400

13.08.2024г. № КУВИ-001/2024-205213893

Кадастровый номер: 78:32:0001088:1815

Номер этажа (этажей): 1



Масштаб 1



ДОКУМЕНТ ПОДПИСАН  
ЭЛЕКТРОННОЙ ПОДПИСЬЮ

Сертификат: 00ВВ056В7401СВ38D2В3576АСDC8425108

Владелец: ФЕДЕРАЛЬНАЯ СЛУЖБА ГОСУДАРСТВЕННОЙ

РЕГИСТРАЦИИ, КАДАСТРА И КАРТОГРАФИИ

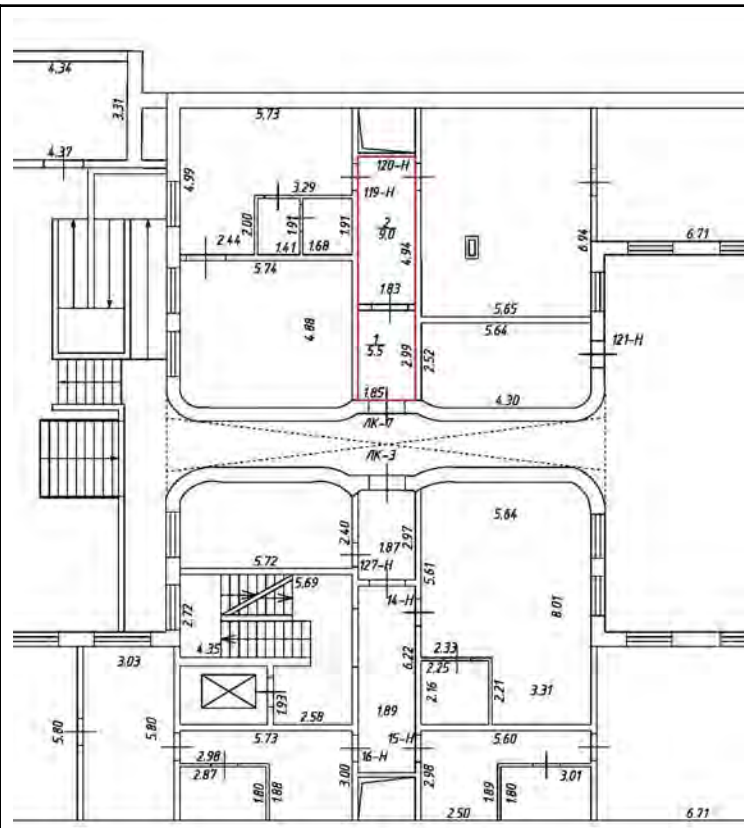
Действителен: с 27.06.2023 по 19.09.2024

ПОЛНОЕ НАИМЕНОВАНИЕ ДОЛЖНОСТИ

инициалы, фамилия

<b>Здание</b>			
<b>вид объекта недвижимости</b>			
Лист № 258 раздела 8	Всего листов раздела 8: 382	Всего разделов: 5	Всего листов выписки: 400

13.08.2024г. № КУВИ-001/2024-205213893	
Кадастровый номер: 78:32:0001088:1815	Номер этажа (этажей): 1



Масштаб 1

	 <p>ДОКУМЕНТ ПОДПИСАН ЭЛЕКТРОННОЙ ПОДПИСЬЮ</p> <p>Сертификат: 00ВВ056В7401СВ38D2В3576АСDС8425108 Владелец: ФЕДЕРАЛЬНАЯ СЛУЖБА ГОСУДАРСТВЕННОЙ РЕГИСТРАЦИИ, КАДАСТРА И КАРТОГРАФИИ Действителен: с 27.06.2023 по 19.09.2024</p>	
полное наименование должности	инициалы, фамилия	

Здание  
вид объекта недвижимости

Лист № 259 раздела 8

Всего листов раздела 8: 382

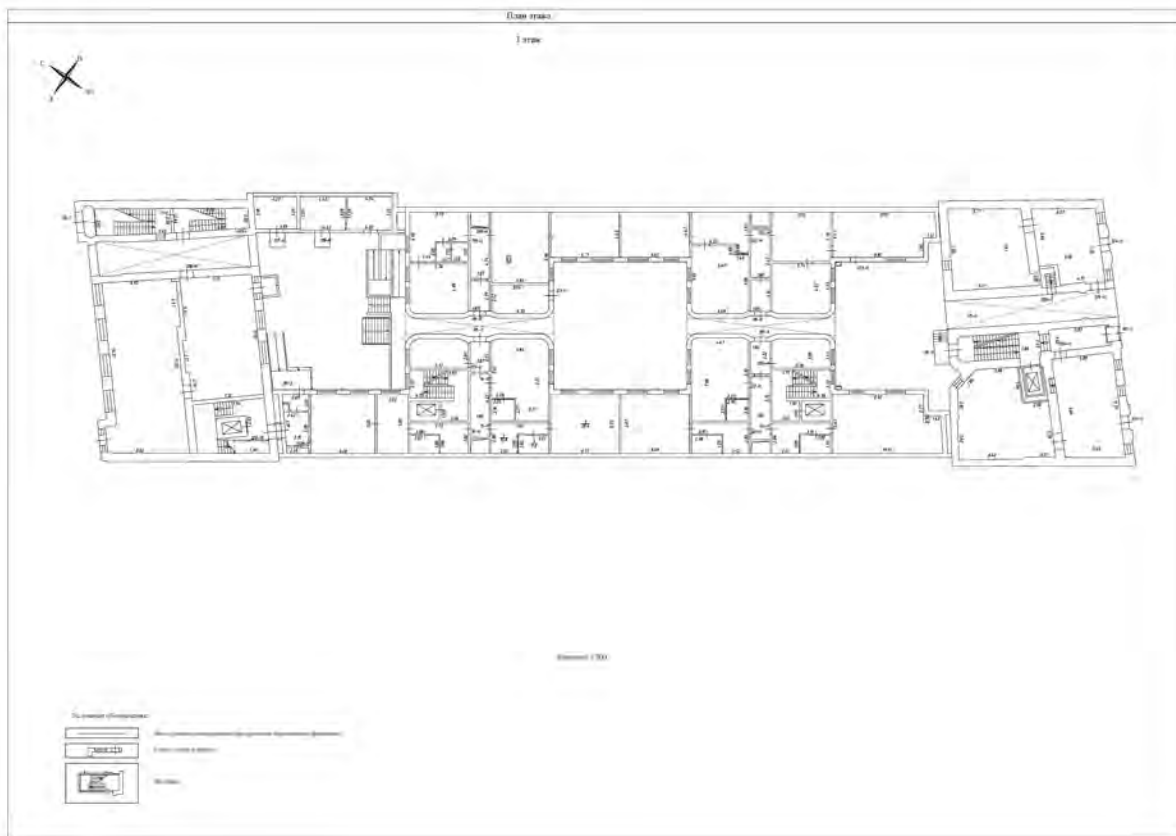
Всего разделов: 5

Всего листов выписки: 400

13.08.2024г. № КУВИ-001/2024-205213893

Кадастровый номер: 78:32:0001088:1815

Номер этажа (этажей): 1



Масштаб 1



ДОКУМЕНТ ПОДПИСАН  
ЭЛЕКТРОННОЙ ПОДПИСЬЮ

Сертификат: 00ВВ056В7401СВ38D2В3576АСDC8425108

Владелец: ФЕДЕРАЛЬНАЯ СЛУЖБА ГОСУДАРСТВЕННОЙ  
РЕГИСТРАЦИИ, КАДАСТРА И КАРТОГРАФИИ  
Действителен: с 27.06.2023 по 19.09.2024

ПОЛНОЕ НАИМЕНОВАНИЕ ДОЛЖНОСТИ

инициалы, фамилия

Здание

вид объекта недвижимости

Лист № 260 раздела 8

Всего листов раздела 8: 382

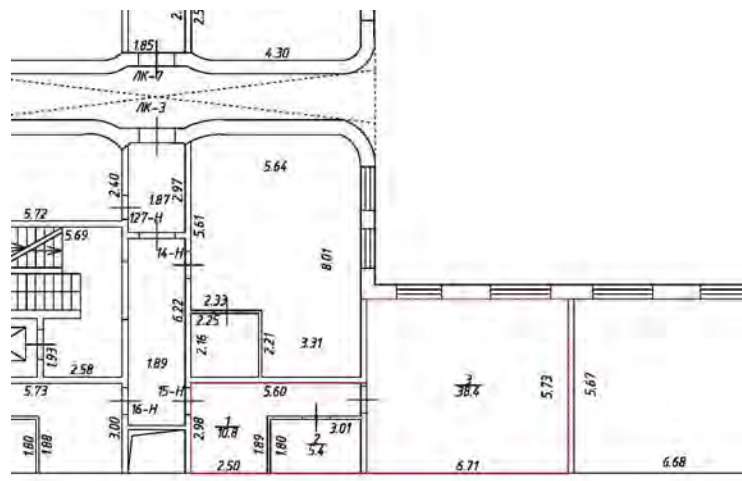
Всего разделов: 5

Всего листов выписки: 400

13.08.2024г. № КУВИ-001/2024-205213893

Кадастровый номер: 78:32:0001088:1815

Номер этажа (этажей): 1



Масштаб 1

ДОКУМЕНТ ПОДПИСАН  
ЭЛЕКТРОННОЙ ПОДПИСЬЮ

Сертификат: 00ВВ056В7401СВ38D2В3576АСDC8425108

Владелец: ФЕДЕРАЛЬНАЯ СЛУЖБА ГОСУДАРСТВЕННОЙ  
РЕГИСТРАЦИИ, КАДАСТРА И КАРТОГРАФИИ  
Действителен: с 27.06.2023 по 19.09.2024

ПОЛНОЕ НАИМЕНОВАНИЕ ДОЛЖНОСТИ

инициалы, фамилия

Здание

вид объекта недвижимости

Лист № 261 раздела 8

Всего листов раздела 8: 382

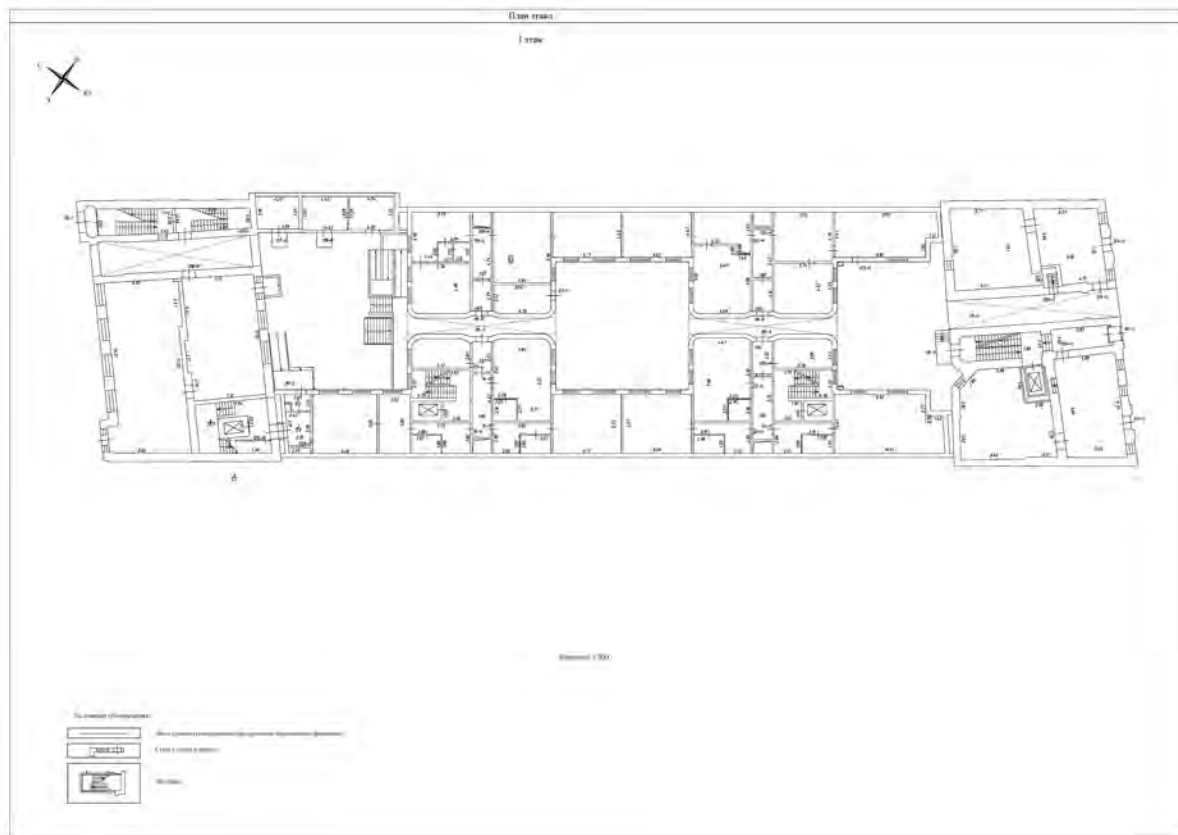
Всего разделов: 5

Всего листов выписки: 400

13.08.2024г. № КУВИ-001/2024-205213893

Кадастровый номер: 78:32:0001088:1815

Номер этажа (этажей): 1



Масштаб 1



ДОКУМЕНТ ПОДПИСАН  
ЭЛЕКТРОННОЙ ПОДПИСЬЮ

Сертификат: 00ВВ056В7401СВ38D2В3576АСDС8425108

Владелец: ФЕДЕРАЛЬНАЯ СЛУЖБА ГОСУДАРСТВЕННОЙ

РЕГИСТРАЦИИ, КАДАСТРА И КАРТОГРАФИИ

Действителен: с 27.06.2023 по 19.09.2024

ПОЛНОЕ НАИМЕНОВАНИЕ ДОЛЖНОСТИ

инициалы, фамилия

Здание

вид объекта недвижимости

Лист № 262 раздела 8

Всего листов раздела 8: 382

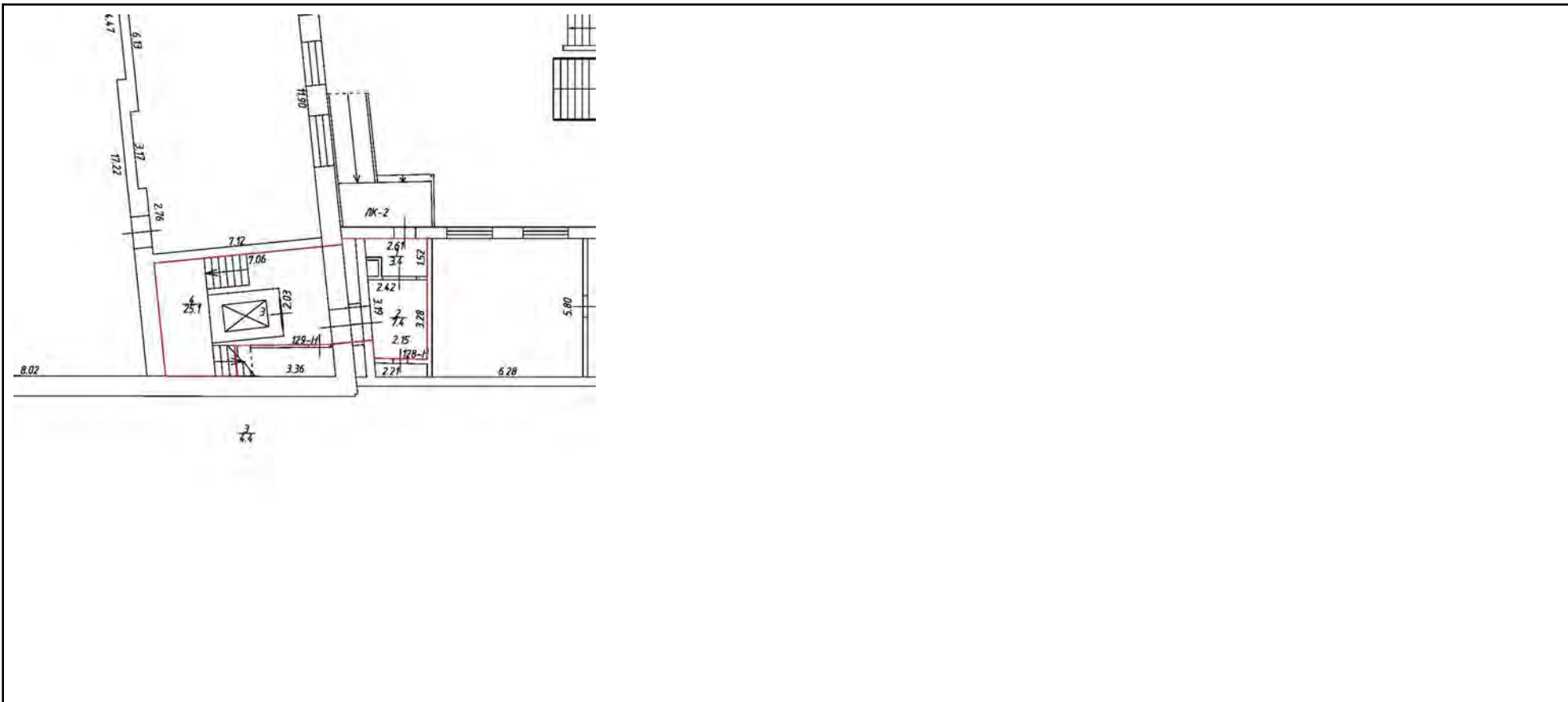
Всего разделов: 5

Всего листов выписки: 400

13.08.2024г. № КУВИ-001/2024-205213893

Кадастровый номер: 78:32:0001088:1815

Номер этажа (этажей): 1



Масштаб 1



ДОКУМЕНТ ПОДПИСАН  
ЭЛЕКТРОННОЙ ПОДПИСЬЮ

Сертификат: 00ВВ056В7401СВ38D2В3576АСDC8425108

Владелец: ФЕДЕРАЛЬНАЯ СЛУЖБА ГОСУДАРСТВЕННОЙ

РЕГИСТРАЦИИ, КАДАСТРА И КАРТОГРАФИИ

Действителен: с 27.06.2023 по 19.09.2024

ПОЛНОЕ НАИМЕНОВАНИЕ ДОЛЖНОСТИ

инициалы, фамилия

Здание

вид объекта недвижимости

Лист № 263 раздела 8

Всего листов раздела 8: 382


Всего разделов: 5

Всего листов выписки: 400

13.08.2024г. № КУВИ-001/2024-205213893

Кадастровый номер: 78:32:0001088:1815

Номер этажа (этажей): 2



Масштаб 1



ДОКУМЕНТ ПОДПИСАН  
ЭЛЕКТРОННОЙ ПОДПИСЬЮ

Сертификат: 00ВВ056В7401СВ38D2В3576АСDC8425108

Владелец: ФЕДЕРАЛЬНАЯ СЛУЖБА ГОСУДАРСТВЕННОЙ

РЕГИСТРАЦИИ, КАДАСТРА И КАРТОГРАФИИ

Действителен: с 27.06.2023 по 19.09.2024

ПОЛНОЕ НАИМЕНОВАНИЕ ДОЛЖНОСТИ

инициалы, фамилия

Здание

вид объекта недвижимости

Лист № 264 раздела 8

Всего листов раздела 8: 382

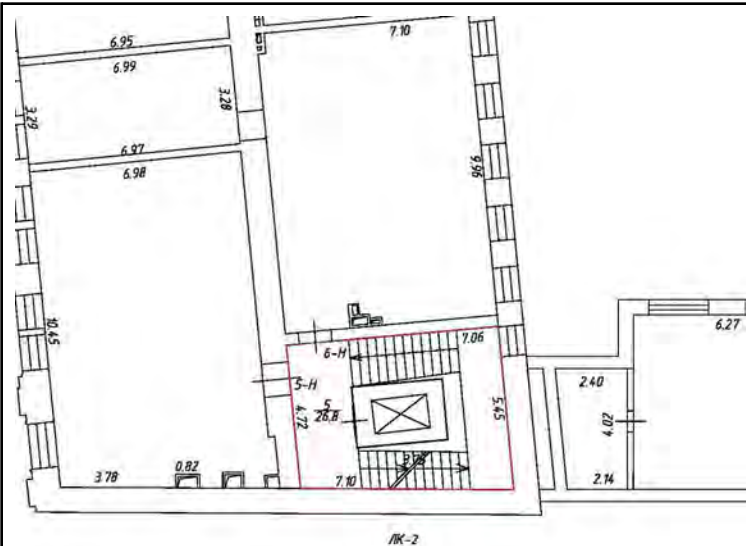
Всего разделов: 5

Всего листов выписки: 400

13.08.2024г. № КУВИ-001/2024-205213893

Кадастровый номер: 78:32:0001088:1815

Номер этажа (этажей): 2



Масштаб 1



ДОКУМЕНТ ПОДПИСАН  
ЭЛЕКТРОННОЙ ПОДПИСЬЮ

Сертификат: 00ВВ056В7401СВ38D2В3576АСDC8425108

Владелец: ФЕДЕРАЛЬНАЯ СЛУЖБА ГОСУДАРСТВЕННОЙ

РЕГИСТРАЦИИ, КАДАСТРА И КАРТОГРАФИИ

Действителен: с 27.06.2023 по 19.09.2024

ПОЛНОЕ НАИМЕНОВАНИЕ ДОЛЖНОСТИ

ИНИЦИАЛЫ, ФАМИЛИЯ



Здание

вид объекта недвижимости

Лист № 265 раздела 8

Всего листов раздела 8: 382

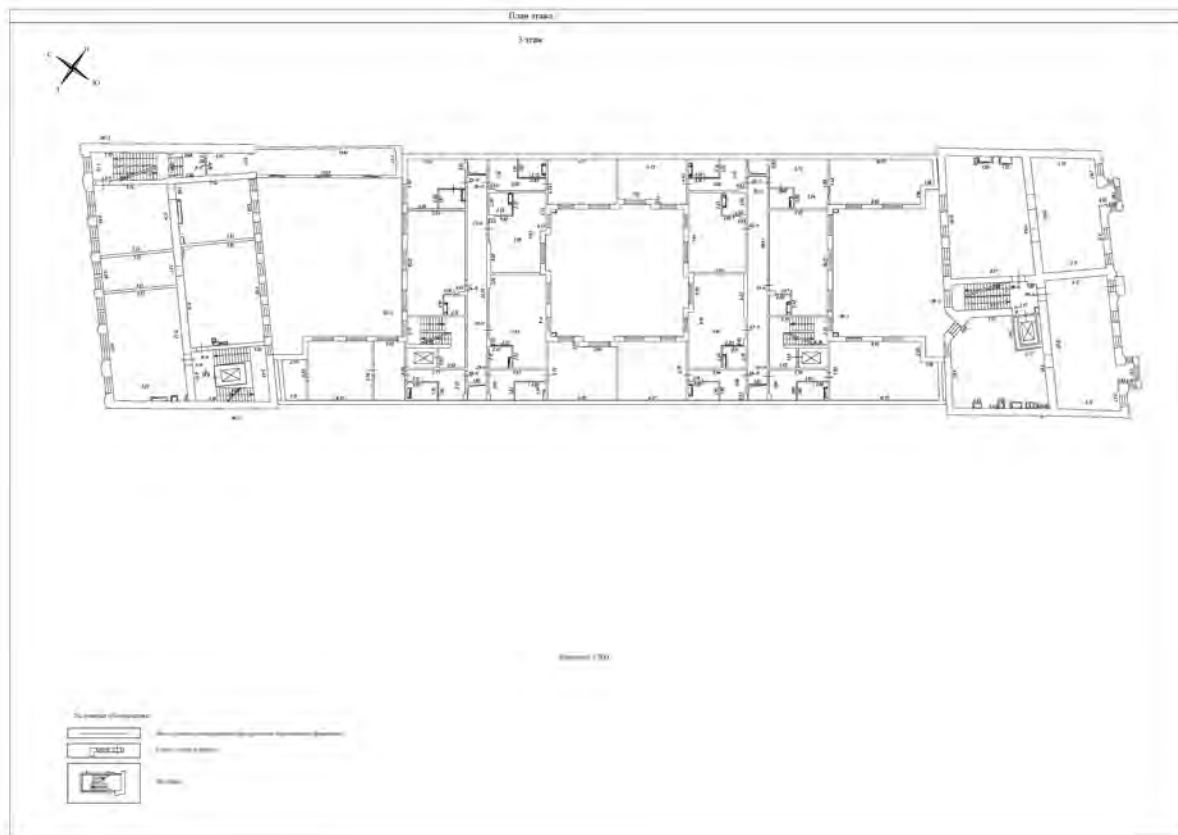
Всего разделов: 5

Всего листов выписки: 400

13.08.2024г. № КУВИ-001/2024-205213893

Кадастровый номер: 78:32:0001088:1815

Номер этажа (этажей): 3



Масштаб 1

ДОКУМЕНТ ПОДПИСАН  
ЭЛЕКТРОННОЙ ПОДПИСЬЮ

Сертификат: 00ВВ056В7401СВ38D2В3576АСDC8425108

Владелец: ФЕДЕРАЛЬНАЯ СЛУЖБА ГОСУДАРСТВЕННОЙ

РЕГИСТРАЦИИ, КАДАСТРА И КАРТОГРАФИИ

Действителен: с 27.06.2023 по 19.09.2024

ПОЛНОЕ НАИМЕНОВАНИЕ ДОЛЖНОСТИ

инициалы, фамилия

Здание

вид объекта недвижимости

Лист № 266 раздела 8

Всего листов раздела 8: 382

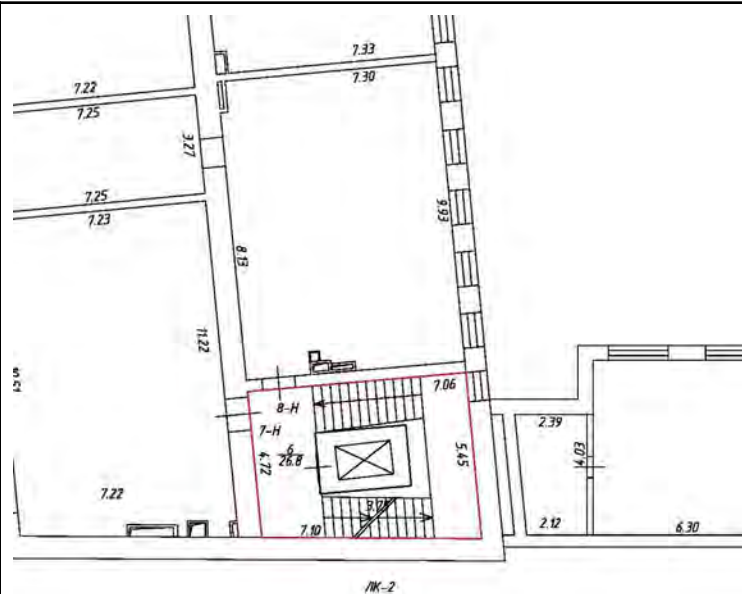
Всего разделов: 5

Всего листов выписки: 400

13.08.2024г. № КУВИ-001/2024-205213893

Кадастровый номер: 78:32:0001088:1815

Номер этажа (этажей): 3



Масштаб 1

ДОКУМЕНТ ПОДПИСАН  
ЭЛЕКТРОННОЙ ПОДПИСЬЮ

Сертификат: 00ВВ056В7401СВ38D2В3576АСDC8425108

Владелец: ФЕДЕРАЛЬНАЯ СЛУЖБА ГОСУДАРСТВЕННОЙ  
РЕГИСТРАЦИИ, КАДАСТРА И КАРТОГРАФИИ  
Действителен: с 27.06.2023 по 19.09.2024

ПОЛНОЕ НАИМЕНОВАНИЕ ДОЛЖНОСТИ

инициалы, фамилия

Здание

вид объекта недвижимости

Лист № 267 раздела 8

Всего листов раздела 8: 382

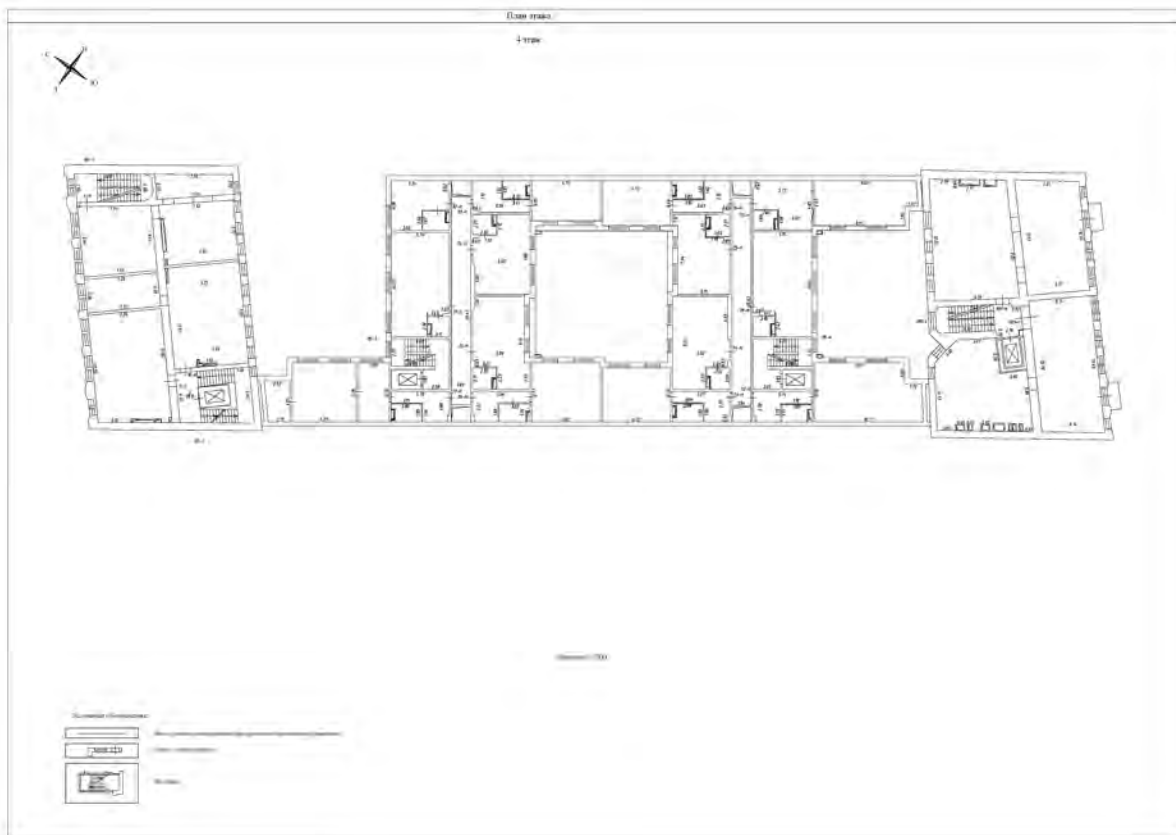
Всего разделов: 5

Всего листов выписки: 400

13.08.2024г. № КУВИ-001/2024-205213893

Кадастровый номер: 78:32:0001088:1815

Номер этажа (этажей): 4



Масштаб 1

ДОКУМЕНТ ПОДПИСАН  
ЭЛЕКТРОННОЙ ПОДПИСЬЮ

Сертификат: 00ВВ056В7401СВ38D2В3576АСDC8425108

Владелец: ФЕДЕРАЛЬНАЯ СЛУЖБА ГОСУДАРСТВЕННОЙ

РЕГИСТРАЦИИ, КАДАСТРА И КАРТОГРАФИИ

Действителен: с 27.06.2023 по 19.09.2024

ПОЛНОЕ НАИМЕНОВАНИЕ ДОЛЖНОСТИ

инициалы, фамилия

Здание

вид объекта недвижимости

Лист № 268 раздела 8

Всего листов раздела 8: 382

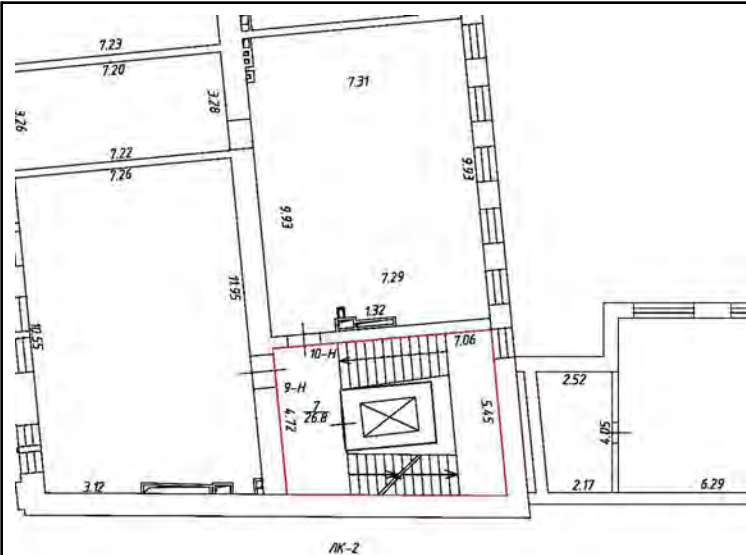
Всего разделов: 5

Всего листов выписки: 400

13.08.2024г. № КУВИ-001/2024-205213893

Кадастровый номер: 78:32:0001088:1815

Номер этажа (этажей): 4



Масштаб 1

ДОКУМЕНТ ПОДПИСАН  
ЭЛЕКТРОННОЙ ПОДПИСЬЮ

Сертификат: 00ВВ056В7401СВ38D2В3576АСDC8425108

Владелец: ФЕДЕРАЛЬНАЯ СЛУЖБА ГОСУДАРСТВЕННОЙ  
РЕГИСТРАЦИИ, КАДАСТРА И КАРТОГРАФИИ  
Действителен: с 27.06.2023 по 19.09.2024

ПОЛНОЕ НАИМЕНОВАНИЕ ДОЛЖНОСТИ

инициалы, фамилия

Здание

вид объекта недвижимости

Лист № 269 раздела 8

Всего листов раздела 8: 382

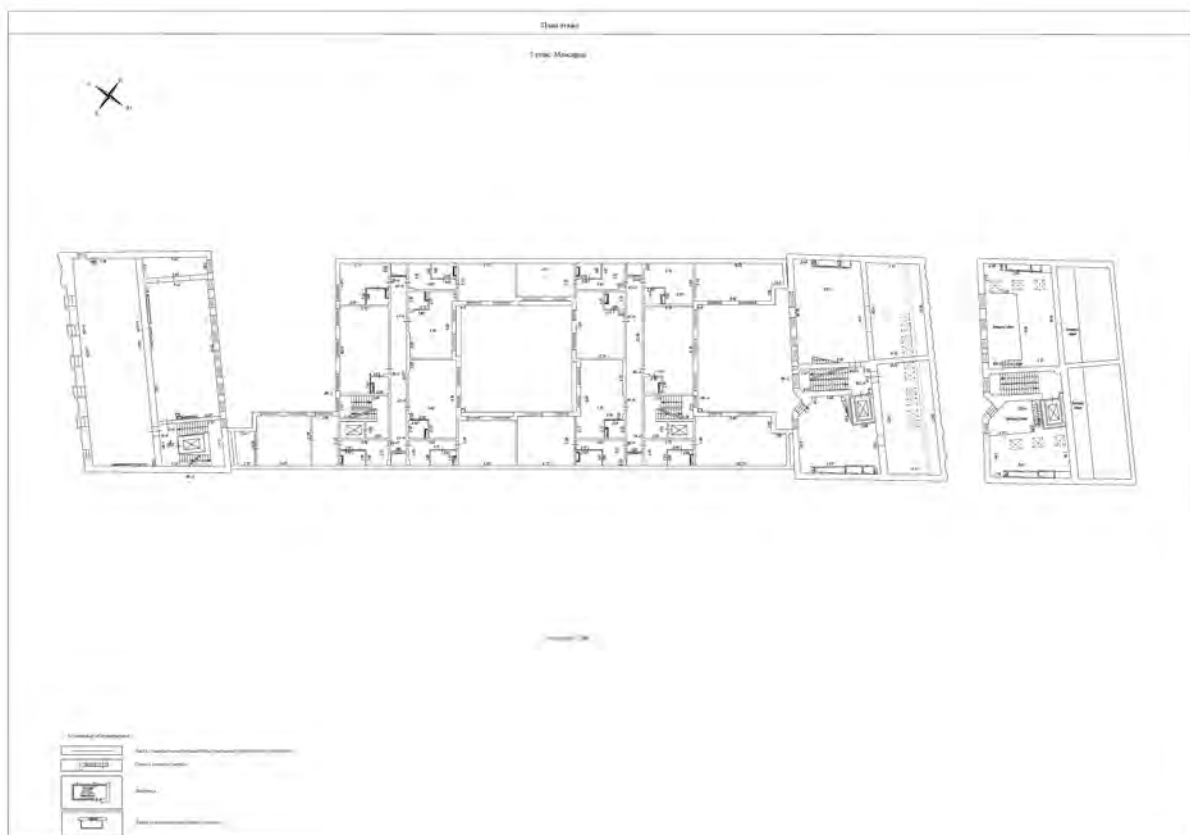
Всего разделов: 5

Всего листов выписки: 400

13.08.2024г. № КУВИ-001/2024-205213893

Кадастровый номер: 78:32:0001088:1815

Номер этажа (этажей): 5



Масштаб 1

ДОКУМЕНТ ПОДПИСАН  
ЭЛЕКТРОННОЙ ПОДПИСЬЮ

Сертификат: 00ВВ056В7401СВ38D2В3576АСDC8425108

Владелец: ФЕДЕРАЛЬНАЯ СЛУЖБА ГОСУДАРСТВЕННОЙ  
РЕГИСТРАЦИИ, КАДАСТРА И КАРТОГРАФИИ  
Действителен: с 27.06.2023 по 19.09.2024

ПОЛНОЕ НАИМЕНОВАНИЕ ДОЛЖНОСТИ

инициалы, фамилия

Здание

вид объекта недвижимости

Лист № 270 раздела 8

Всего листов раздела 8: 382

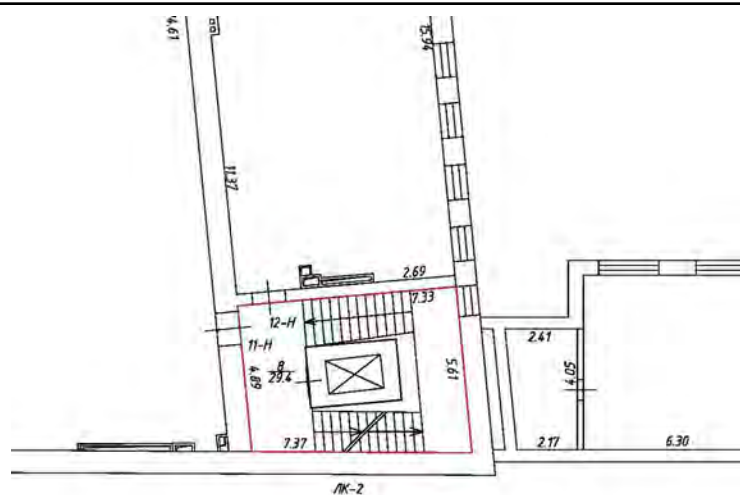
Всего разделов: 5

Всего листов выписки: 400

13.08.2024г. № КУВИ-001/2024-205213893

Кадастровый номер: 78:32:0001088:1815

Номер этажа (этажей): 5



Масштаб 1

ДОКУМЕНТ ПОДПИСАН  
ЭЛЕКТРОННОЙ ПОДПИСЬЮ

Сертификат: 00ВВ056В7401СВ38D2В3576АСDC8425108

Владелец: ФЕДЕРАЛЬНАЯ СЛУЖБА ГОСУДАРСТВЕННОЙ  
РЕГИСТРАЦИИ, КАДАСТРА И КАРТОГРАФИИ  
Действителен: с 27.06.2023 по 19.09.2024

ПОЛНОЕ НАИМЕНОВАНИЕ ДОЛЖНОСТИ

инициалы, фамилия

Здание

вид объекта недвижимости

Лист № 271 раздела 8

Всего листов раздела 8: 382

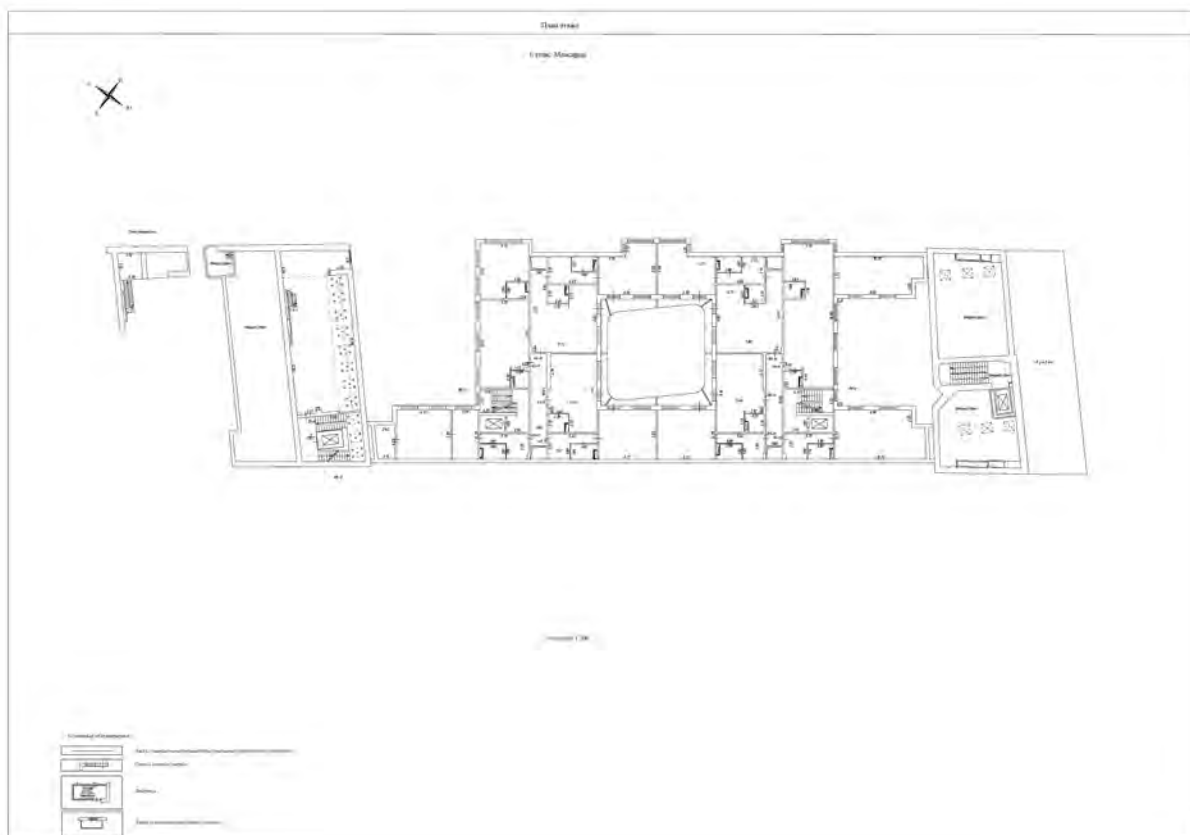
Всего разделов: 5

Всего листов выписки: 400

13.08.2024г. № КУВИ-001/2024-205213893

Кадастровый номер: 78:32:0001088:1815

Номер этажа (этажей): Мансарда



Масштаб 1

ДОКУМЕНТ ПОДПИСАН  
ЭЛЕКТРОННОЙ ПОДПИСЬЮ

Сертификат: 00ВВ056В7401СВ38D2В3576АСDC8425108

Владелец: ФЕДЕРАЛЬНАЯ СЛУЖБА ГОСУДАРСТВЕННОЙ

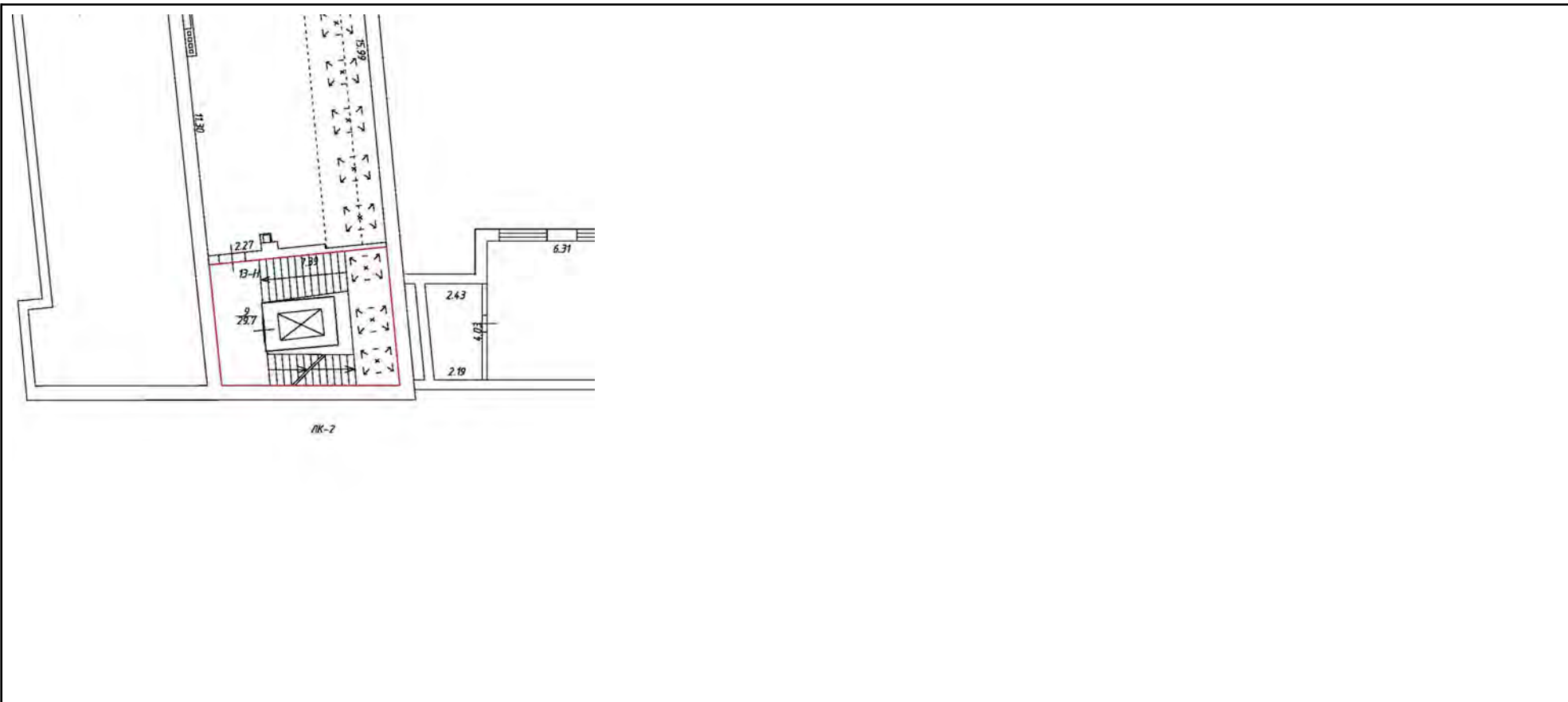
РЕГИСТРАЦИИ, КАДАСТРА И КАРТОГРАФИИ

Действителен: с 27.06.2023 по 19.09.2024

ПОЛНОЕ НАИМЕНОВАНИЕ ДОЛЖНОСТИ

инициалы, фамилия

Здание			
вид объекта недвижимости			
Лист № 272 раздела 8	Всего листов раздела 8: 382	Всего разделов: 5	Всего листов выписки: 400
13.08.2024г. № КУВИ-001/2024-205213893			
Кадастровый номер: 78:32:0001088:1815		Номер этажа (этажей): Мансарда	



Масштаб 1

	 <p>ДОКУМЕНТ ПОДПИСАН ЭЛЕКТРОННОЙ ПОДПИСЬЮ</p> <p>Сертификат: 00ВВ056В7401СВ38D2В3576АСDC8425108 Владелец: ФЕДЕРАЛЬНАЯ СЛУЖБА ГОСУДАРСТВЕННОЙ РЕГИСТРАЦИИ, КАДАСТРА И КАРТОГРАФИИ Действителен: с 27.06.2023 по 19.09.2024</p>	
ПОЛНОЕ НАИМЕНОВАНИЕ ДОЛЖНОСТИ		инициалы, фамилия



Здание

вид объекта недвижимости

Лист № 273 раздела 8

Всего листов раздела 8: 382

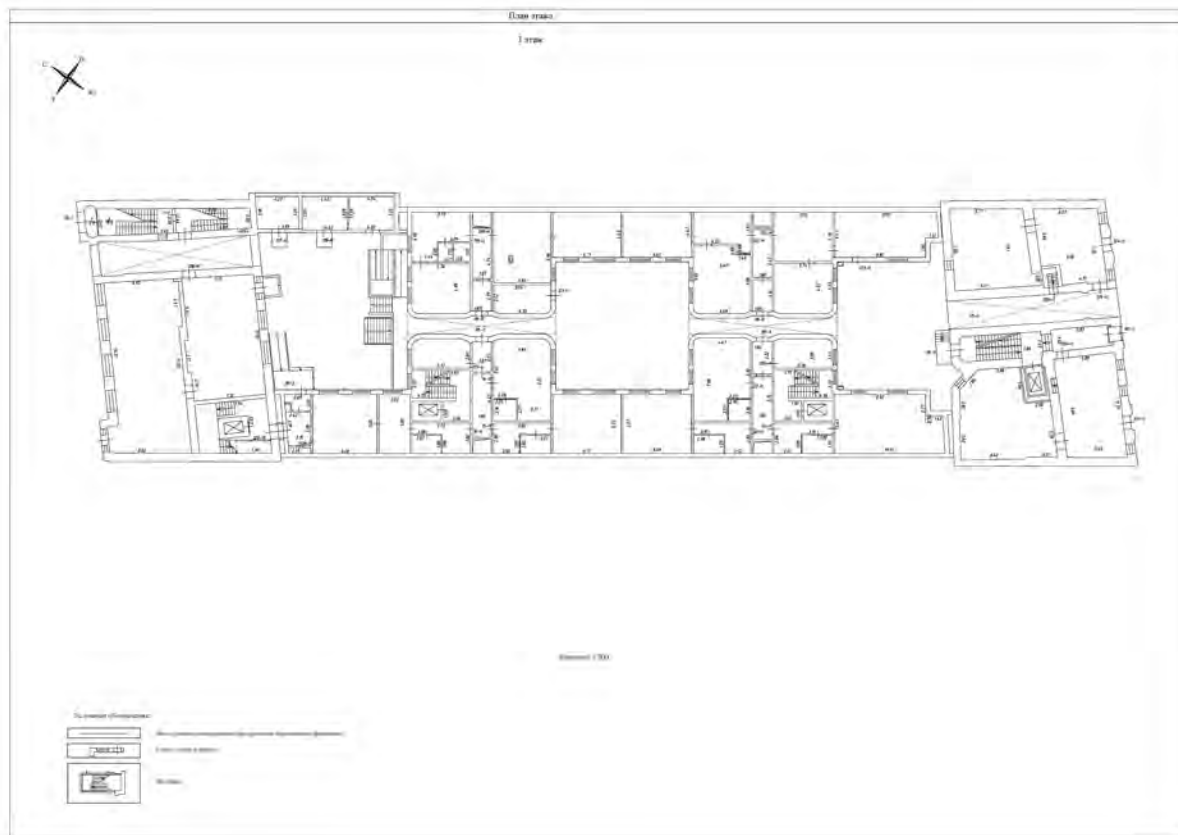
Всего разделов: 5

Всего листов выписки: 400

13.08.2024г. № КУВИ-001/2024-205213893

Кадастровый номер: 78:32:0001088:1815

Номер этажа (этажей): 1



Масштаб 1

ДОКУМЕНТ ПОДПИСАН  
ЭЛЕКТРОННОЙ ПОДПИСЬЮ

Сертификат: 00ВВ056В7401СВ38D2В3576АСDC8425108

Владелец: ФЕДЕРАЛЬНАЯ СЛУЖБА ГОСУДАРСТВЕННОЙ

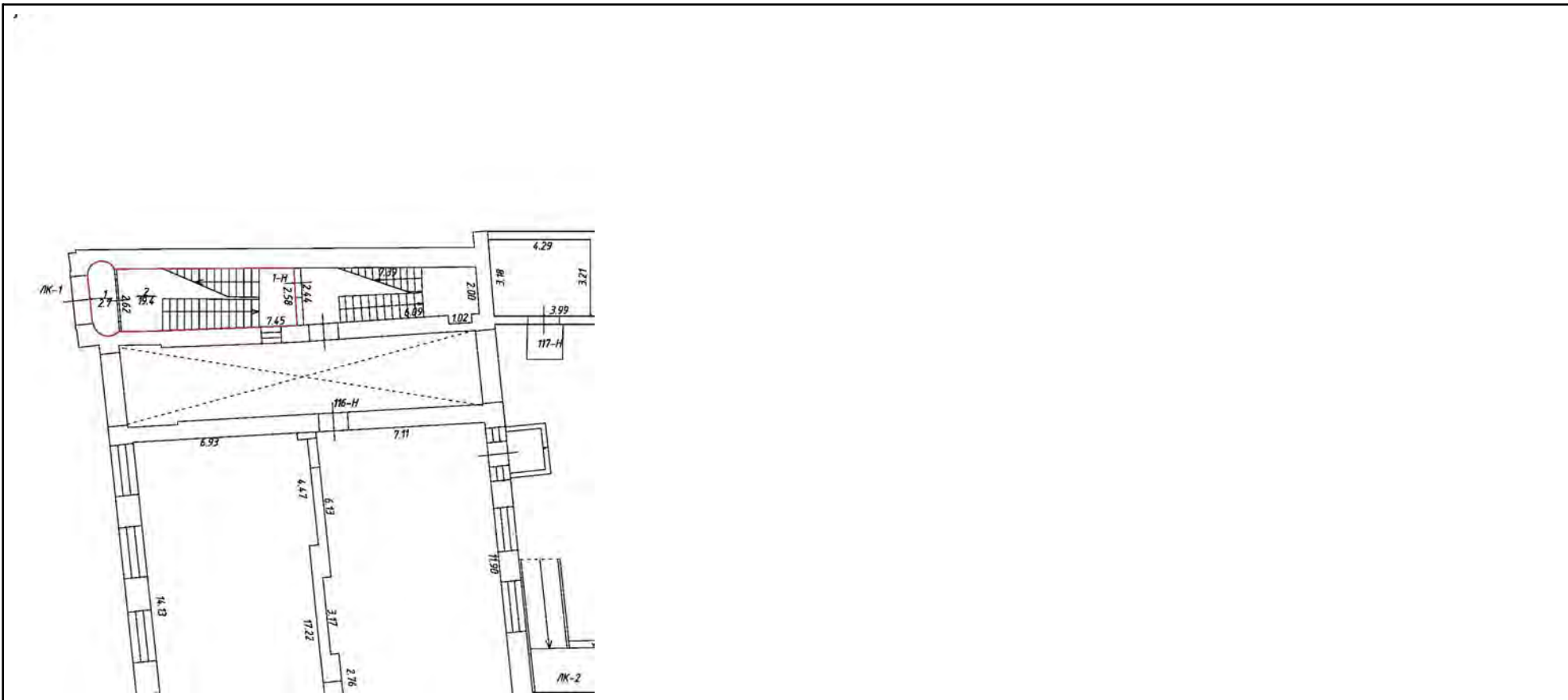
РЕГИСТРАЦИИ, КАДАСТРА И КАРТОГРАФИИ

Действителен: с 27.06.2023 по 19.09.2024

ПОЛНОЕ НАИМЕНОВАНИЕ ДОЛЖНОСТИ

инициалы, фамилия

Здание			
вид объекта недвижимости			
Лист № 274 раздела 8	Всего листов раздела 8: 382	Всего разделов: 5	Всего листов выписки: 400
13.08.2024г. № КУВИ-001/2024-205213893			
Кадастровый номер: 78:32:0001088:1815		Номер этажа (этажей): 1	



Масштаб 1

полное наименование должности	инициалы, фамилия
-------------------------------	-------------------



ДОКУМЕНТ ПОДПИСАН  
ЭЛЕКТРОННОЙ ПОДПИСЬЮ

Сертификат: 00ВВ056В7401СВ38D2В3576АСDC8425108  
 Владелец: ФЕДЕРАЛЬНАЯ СЛУЖБА ГОСУДАРСТВЕННОЙ  
 РЕГИСТРАЦИИ, КАДАСТРА И КАРТОГРАФИИ  
 Действителен: с 27.06.2023 по 19.09.2024

Здание

вид объекта недвижимости

Лист № 275 раздела 8

Всего листов раздела 8: 382


Всего разделов: 5

Всего листов выписки: 400

13.08.2024г. № КУВИ-001/2024-205213893

Кадастровый номер: 78:32:0001088:1815

Номер этажа (этажей): 2



Масштаб 1

ДОКУМЕНТ ПОДПИСАН  
ЭЛЕКТРОННОЙ ПОДПИСЬЮ

Сертификат: 00ВВ056В7401СВ38D2В3576АСDС8425108

Владелец: ФЕДЕРАЛЬНАЯ СЛУЖБА ГОСУДАРСТВЕННОЙ

РЕГИСТРАЦИИ, КАДАСТРА И КАРТОГРАФИИ

Действителен: с 27.06.2023 по 19.09.2024

ПОЛНОЕ НАИМЕНОВАНИЕ ДОЛЖНОСТИ

инициалы, фамилия

Здание

вид объекта недвижимости

Лист № 276 раздела 8

Всего листов раздела 8: 382

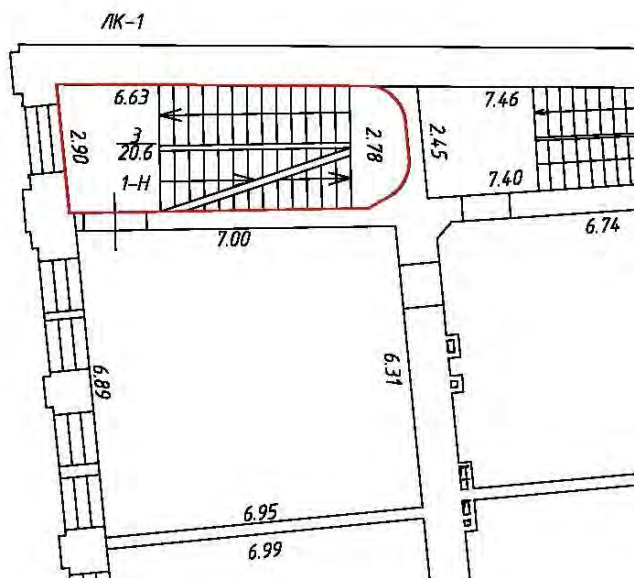
Всего разделов: 5

Всего листов выписки: 400

13.08.2024г. № КУВИ-001/2024-205213893

Кадастровый номер: 78:32:0001088:1815

Номер этажа (этажей): 2



Масштаб 1



ДОКУМЕНТ ПОДПИСАН  
ЭЛЕКТРОННОЙ ПОДПИСЬЮ

Сертификат: 00ВВ056В7401СВ38D2В3576АСDС8425108

Владелец: ФЕДЕРАЛЬНАЯ СЛУЖБА ГОСУДАРСТВЕННОЙ

РЕГИСТРАЦИИ, КАДАСТРА И КАРТОГРАФИИ

Действителен: с 27.06.2023 по 19.09.2024

полное наименование должности

инициалы, фамилия

Здание

вид объекта недвижимости

Лист № 277 раздела 8

Всего листов раздела 8: 382

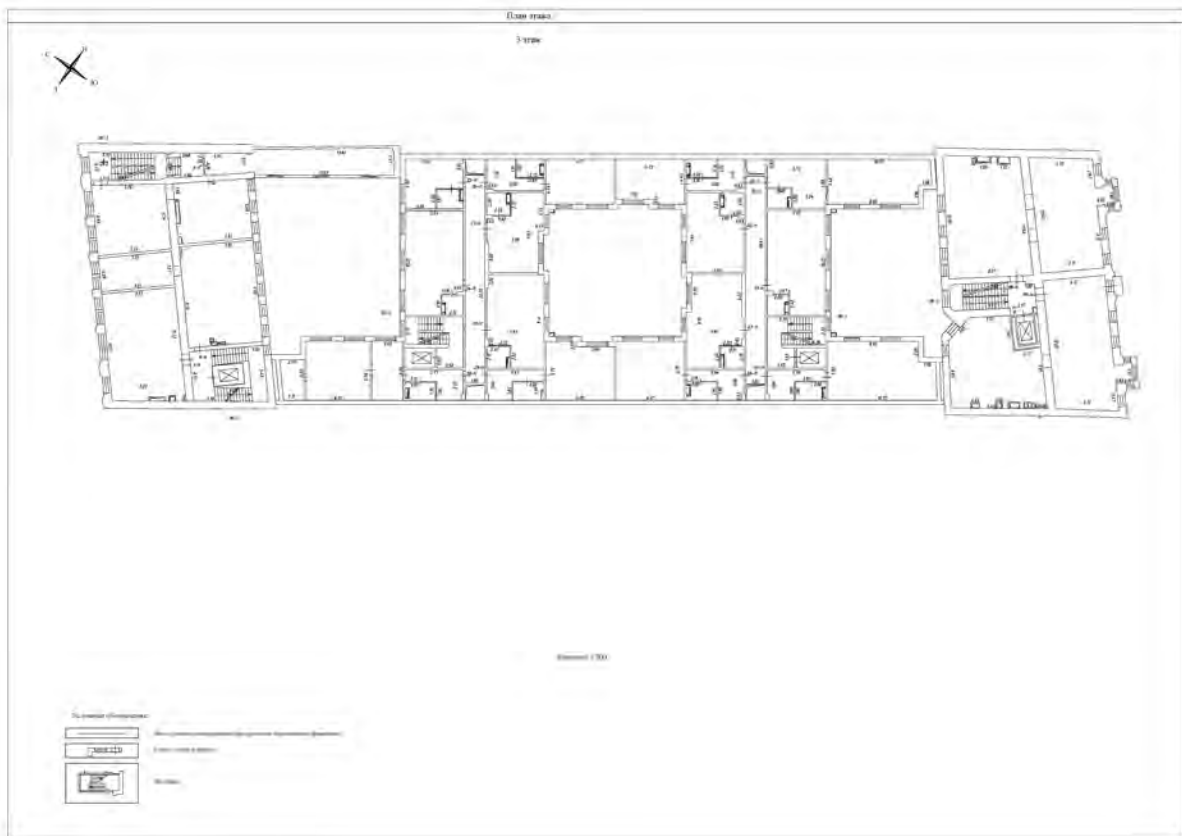
Всего разделов: 5

Всего листов выписки: 400

13.08.2024г. № КУВИ-001/2024-205213893

Кадастровый номер: 78:32:0001088:1815

Номер этажа (этажей): 3



Масштаб 1



ДОКУМЕНТ ПОДПИСАН  
ЭЛЕКТРОННОЙ ПОДПИСЬЮ

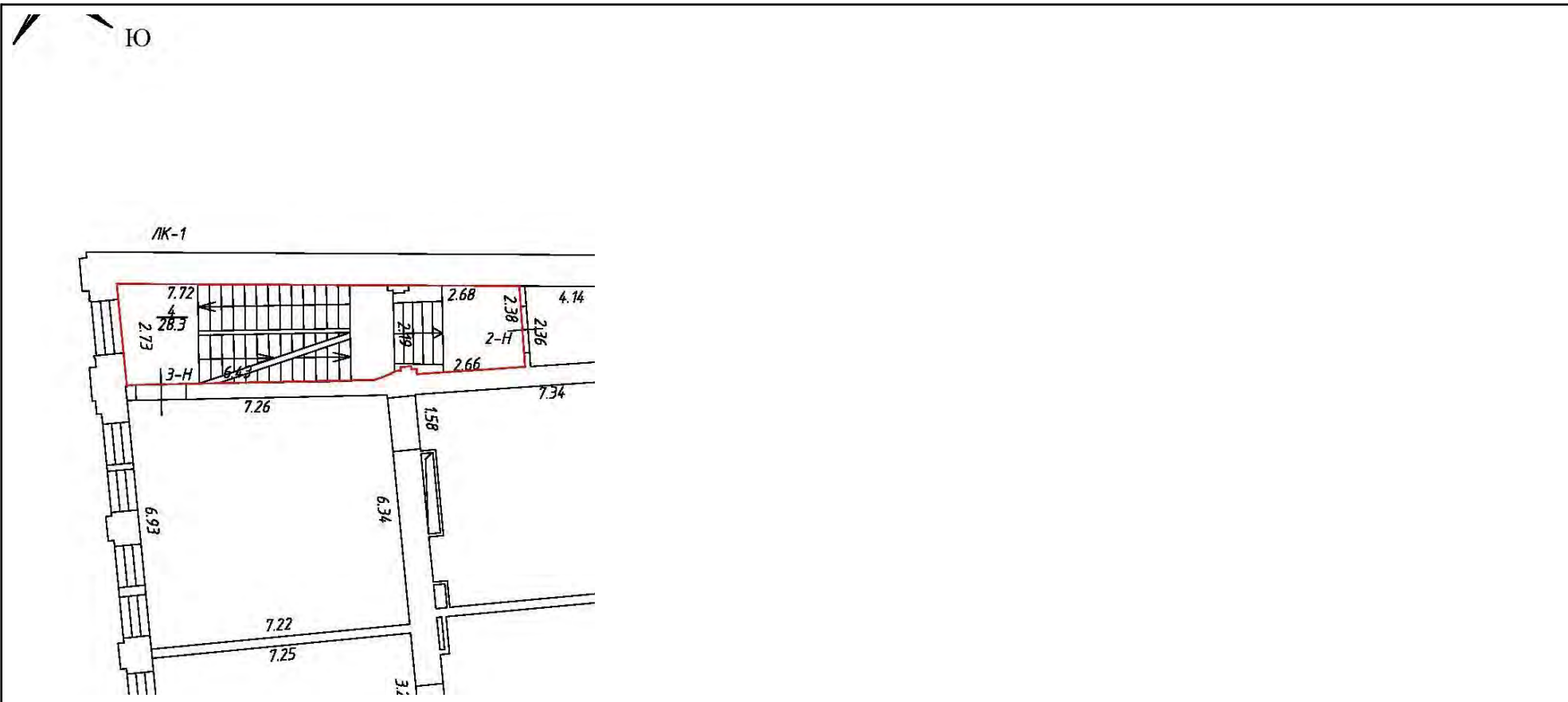
Сертификат: 00ВВ056В7401СВ38D2В3576АСDС8425108

Владелец: ФЕДЕРАЛЬНАЯ СЛУЖБА ГОСУДАРСТВЕННОЙ  
РЕГИСТРАЦИИ, КАДАСТРА И КАРТОГРАФИИ  
Действителен: с 27.06.2023 по 19.09.2024

ПОЛНОЕ НАИМЕНОВАНИЕ ДОЛЖНОСТИ

инициалы, фамилия

Здание			
вид объекта недвижимости			
Лист № 278 раздела 8	Всего листов раздела 8: 382	Всего разделов: 5	Всего листов выписки: 400
13.08.2024г. № КУВИ-001/2024-205213893			
Кадастровый номер: 78:32:0001088:1815		Номер этажа (этажей): 3	



Масштаб 1

полное наименование должности		ДОКУМЕНТ ПОДПИСАН ЭЛЕКТРОННОЙ ПОДПИСЬЮ	
		Сертификат: 00ВВ056В7401СВ38D2В3576АСDС8425108 Владелец: ФЕДЕРАЛЬНАЯ СЛУЖБА ГОСУДАРСТВЕННОЙ РЕГИСТРАЦИИ, КАДАСТРА И КАРТОГРАФИИ Действителен: с 27.06.2023 по 19.09.2024	инициалы, фамилия

Здание

вид объекта недвижимости

Лист № 279 раздела 8

Всего листов раздела 8: 382

Всего разделов: 5

Всего листов выписки: 400

13.08.2024г. № КУВИ-001/2024-205213893

Кадастровый номер: 78:32:0001088:1815

Номер этажа (этажей): 4



Масштаб 1



ДОКУМЕНТ ПОДПИСАН  
ЭЛЕКТРОННОЙ ПОДПИСЬЮ

Сертификат: 00ВВ056В7401СВ38D2В3576АСDС8425108

Владелец: ФЕДЕРАЛЬНАЯ СЛУЖБА ГОСУДАРСТВЕННОЙ  
РЕГИСТРАЦИИ, КАДАСТРА И КАРТОГРАФИИ  
Действителен: с 27.06.2023 по 19.09.2024

ПОЛНОЕ НАИМЕНОВАНИЕ ДОЛЖНОСТИ

инициалы, фамилия

Здание

вид объекта недвижимости

Лист № 280 раздела 8

Всего листов раздела 8: 382

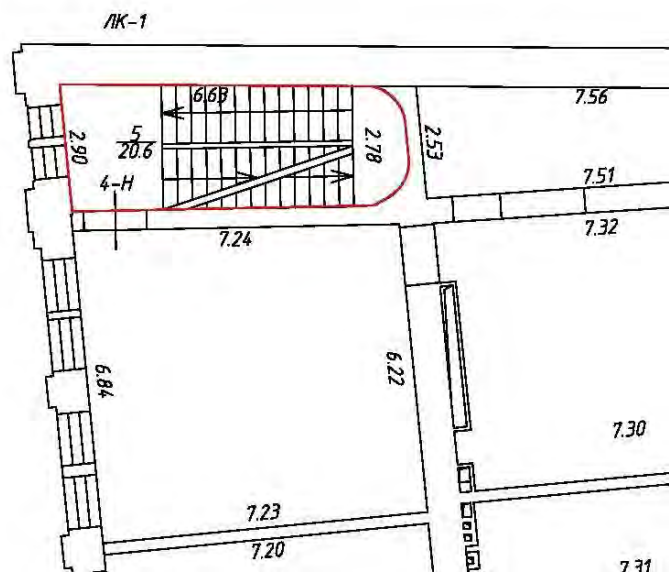
Всего разделов: 5

Всего листов выписки: 400

13.08.2024г. № КУВИ-001/2024-205213893

Кадастровый номер: 78:32:0001088:1815

Номер этажа (этажей): 4



Масштаб 1



ДОКУМЕНТ ПОДПИСАН  
ЭЛЕКТРОННОЙ ПОДПИСЬЮ

Сертификат: 00ВВ056В7401СВ38D2В3576АСDC8425108

Владелец: ФЕДЕРАЛЬНАЯ СЛУЖБА ГОСУДАРСТВЕННОЙ  
РЕГИСТРАЦИИ, КАДАСТРА И КАРТОГРАФИИ  
Действителен: с 27.06.2023 по 19.09.2024

полное наименование должности

инициалы, фамилия



Здание

вид объекта недвижимости

Лист № 281 раздела 8

Всего листов раздела 8: 382

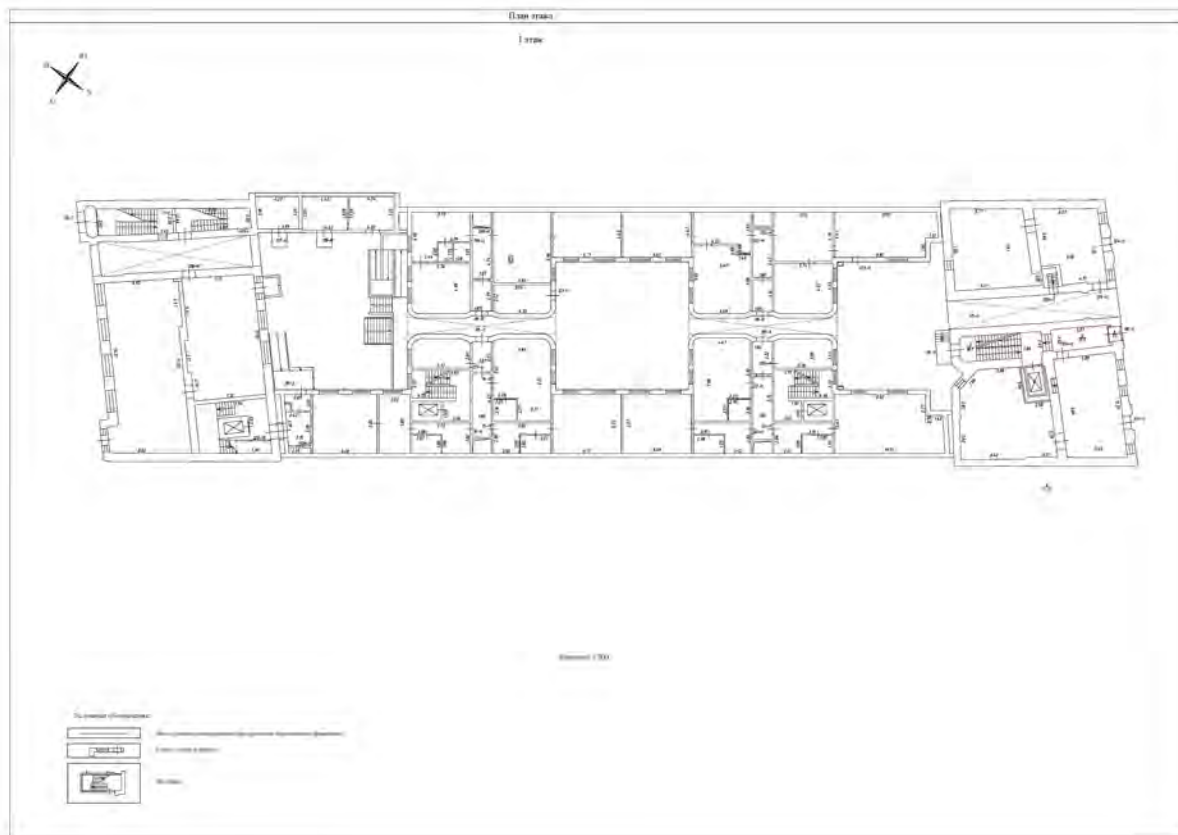
Всего разделов: 5

Всего листов выписки: 400

13.08.2024г. № КУВИ-001/2024-205213893

Кадастровый номер: 78:32:0001088:1815

Номер этажа (этажей): 1



Масштаб 1

ДОКУМЕНТ ПОДПИСАН  
ЭЛЕКТРОННОЙ ПОДПИСЬЮ

Сертификат: 00ВВ056В7401СВ38D2В3576АСDC8425108

Владелец: ФЕДЕРАЛЬНАЯ СЛУЖБА ГОСУДАРСТВЕННОЙ

РЕГИСТРАЦИИ, КАДАСТРА И КАРТОГРАФИИ

Действителен: с 27.06.2023 по 19.09.2024

ПОЛНОЕ НАИМЕНОВАНИЕ ДОЛЖНОСТИ

инициалы, фамилия

Здание

вид объекта недвижимости

Лист № 282 раздела 8

Всего листов раздела 8: 382

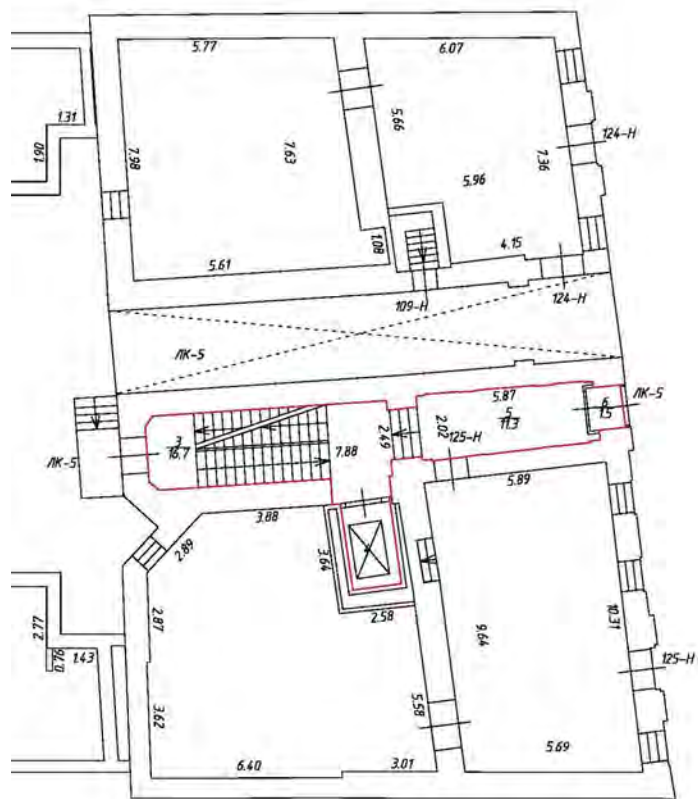
Всего разделов: 5

Всего листов выписки: 400

13.08.2024г. № КУВИ-001/2024-205213893

Кадастровый номер: 78:32:0001088:1815

Номер этажа (этажей): 1



Масштаб 1



ДОКУМЕНТ ПОДПИСАН  
ЭЛЕКТРОННОЙ ПОДПИСЬЮ

Сертификат: 00ВВ056В7401СВ38D2В3576АСDC8425108

Владелец: ФЕДЕРАЛЬНАЯ СЛУЖБА ГОСУДАРСТВЕННОЙ

РЕГИСТРАЦИИ, КАДАСТРА И КАРТОГРАФИИ

Действителен: с 27.06.2023 по 19.09.2024

полное наименование должности

инициалы, фамилия

Здание

вид объекта недвижимости

Лист № 283 раздела 8

Всего листов раздела 8: 382


Всего разделов: 5

Всего листов выписки: 400

13.08.2024г. № КУВИ-001/2024-205213893

Кадастровый номер: 78:32:0001088:1815

Номер этажа (этажей): 2



Масштаб 1

ДОКУМЕНТ ПОДПИСАН  
ЭЛЕКТРОННОЙ ПОДПИСЬЮ

Сертификат: 00ВВ056В7401СВ38D2В3576АСDС8425108

Владелец: ФЕДЕРАЛЬНАЯ СЛУЖБА ГОСУДАРСТВЕННОЙ

РЕГИСТРАЦИИ, КАДАСТРА И КАРТОГРАФИИ

Действителен: с 27.06.2023 по 19.09.2024

ПОЛНОЕ НАИМЕНОВАНИЕ ДОЛЖНОСТИ

инициалы, фамилия

Здание

вид объекта недвижимости

Лист № 284 раздела 8

Всего листов раздела 8: 382

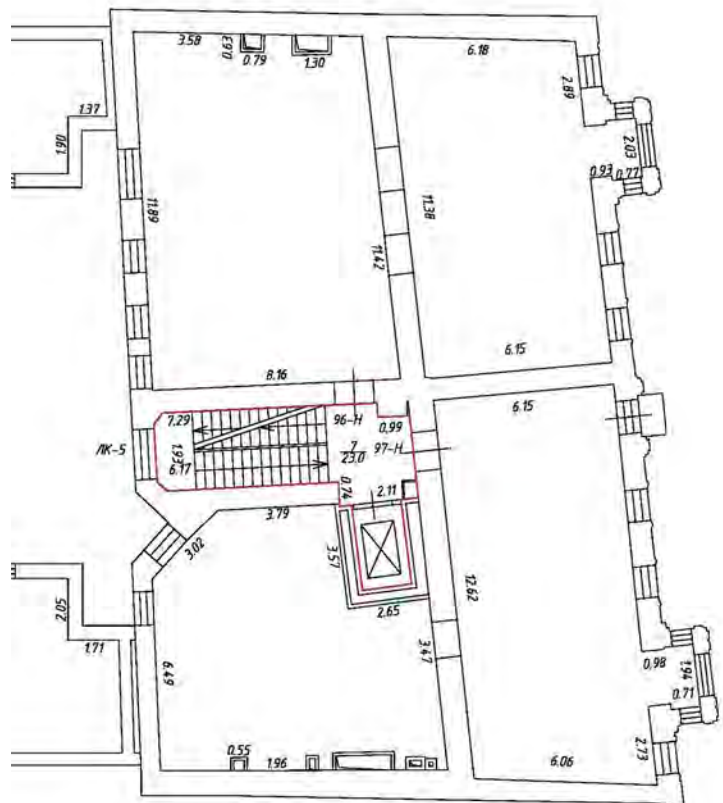
Всего разделов: 5

Всего листов выписки: 400

13.08.2024г. № КУВИ-001/2024-205213893

Кадастровый номер: 78:32:0001088:1815

Номер этажа (этажей): 2



Масштаб 1

ДОКУМЕНТ ПОДПИСАН  
ЭЛЕКТРОННОЙ ПОДПИСЬЮ

Сертификат: 00ВВ056В7401СВ38D2В3576АСDC8425108

Владелец: ФЕДЕРАЛЬНАЯ СЛУЖБА ГОСУДАРСТВЕННОЙ  
РЕГИСТРАЦИИ, КАДАСТРА И КАРТОГРАФИИ  
Действителен: с 27.06.2023 по 19.09.2024

ПОЛНОЕ НАИМЕНОВАНИЕ ДОЛЖНОСТИ

инициалы, фамилия

Здание

вид объекта недвижимости

Лист № 285 раздела 8

Всего листов раздела 8: 382

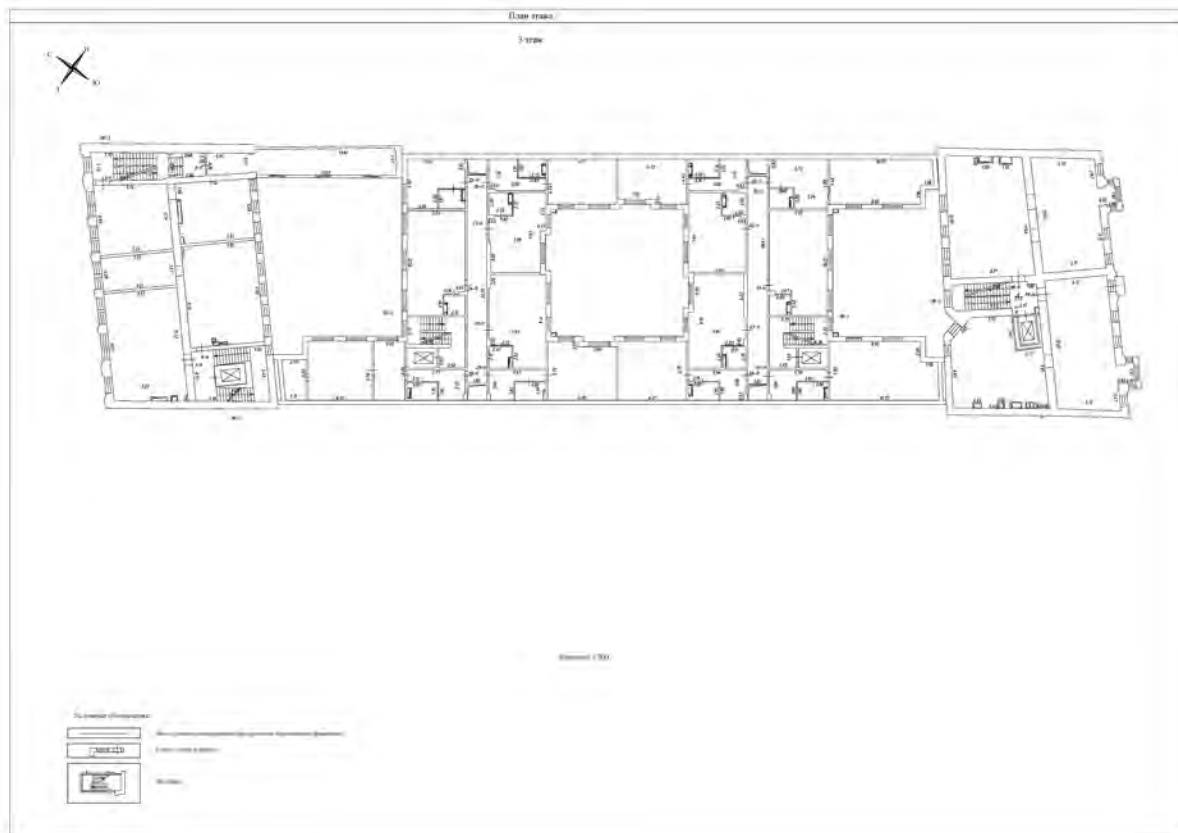
Всего разделов: 5

Всего листов выписки: 400

13.08.2024г. № КУВИ-001/2024-205213893

Кадастровый номер: 78:32:0001088:1815

Номер этажа (этажей): 3



Масштаб 1

ДОКУМЕНТ ПОДПИСАН  
ЭЛЕКТРОННОЙ ПОДПИСЬЮ

Сертификат: 00ВВ056В7401СВ38D2В3576АСDC8425108

Владелец: ФЕДЕРАЛЬНАЯ СЛУЖБА ГОСУДАРСТВЕННОЙ  
РЕГИСТРАЦИИ, КАДАСТРА И КАРТОГРАФИИ  
Действителен: с 27.06.2023 по 19.09.2024

ПОЛНОЕ НАИМЕНОВАНИЕ ДОЛЖНОСТИ

инициалы, фамилия

Здание

вид объекта недвижимости

Лист № 286 раздела 8

Всего листов раздела 8: 382

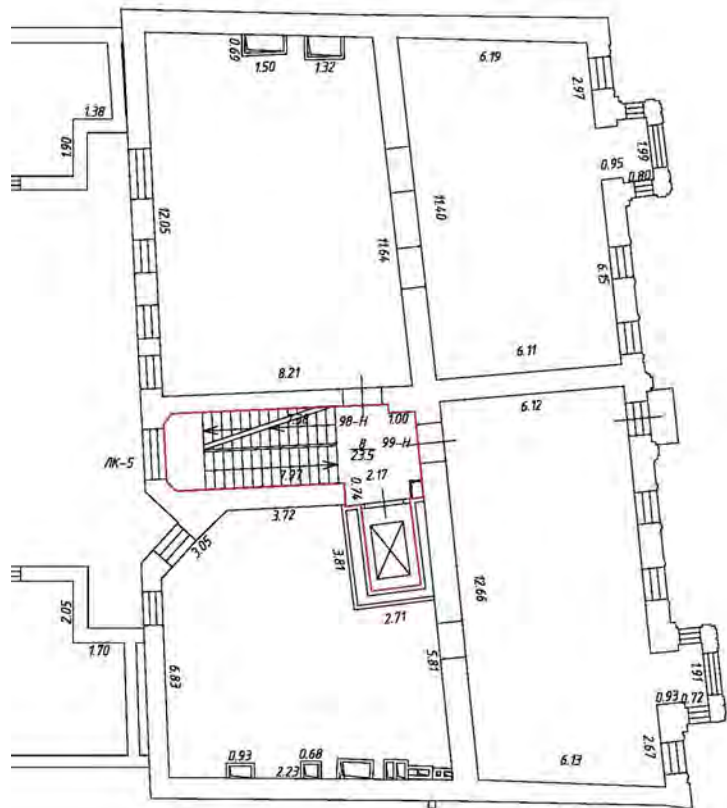
Всего разделов: 5

Всего листов выписки: 400

13.08.2024г. № КУВИ-001/2024-205213893

Кадастровый номер: 78:32:0001088:1815

Номер этажа (этажей): 3



Масштаб 1



ДОКУМЕНТ ПОДПИСАН  
ЭЛЕКТРОННОЙ ПОДПИСЬЮ

Сертификат: 00ВВ056В7401СВ38D2В3576АСDС8425108

Владелец: ФЕДЕРАЛЬНАЯ СЛУЖБА ГОСУДАРСТВЕННОЙ  
РЕГИСТРАЦИИ, КАДАСТРА И КАРТОГРАФИИ  
Действителен: с 27.06.2023 по 19.09.2024

ПОЛНОЕ НАИМЕНОВАНИЕ ДОЛЖНОСТИ

ИНИЦИАЛЫ, ФАМИЛИЯ

Здание

вид объекта недвижимости

Лист № 287 раздела 8

Всего листов раздела 8: 382

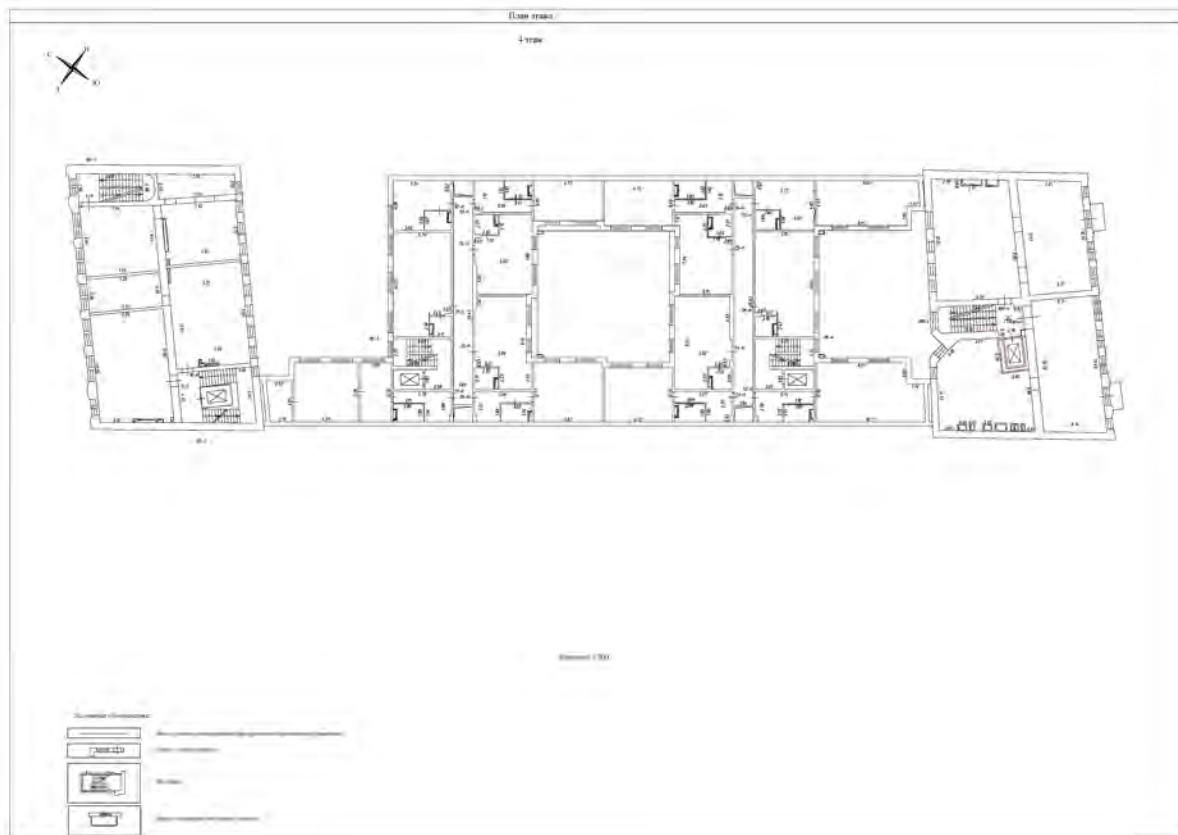
Всего разделов: 5

Всего листов выписки: 400

13.08.2024г. № КУВИ-001/2024-205213893

Кадастровый номер: 78:32:0001088:1815

Номер этажа (этажей): 4



Масштаб 1



ДОКУМЕНТ ПОДПИСАН  
ЭЛЕКТРОННОЙ ПОДПИСЬЮ

Сертификат: 00ВВ056В7401СВ38D2В3576АСDС8425108

Владелец: ФЕДЕРАЛЬНАЯ СЛУЖБА ГОСУДАРСТВЕННОЙ

РЕГИСТРАЦИИ, КАДАСТРА И КАРТОГРАФИИ

Действителен: с 27.06.2023 по 19.09.2024

ПОЛНОЕ НАИМЕНОВАНИЕ ДОЛЖНОСТИ

инициалы, фамилия

Здание

вид объекта недвижимости

Лист № 288 раздела 8

Всего листов раздела 8: 382

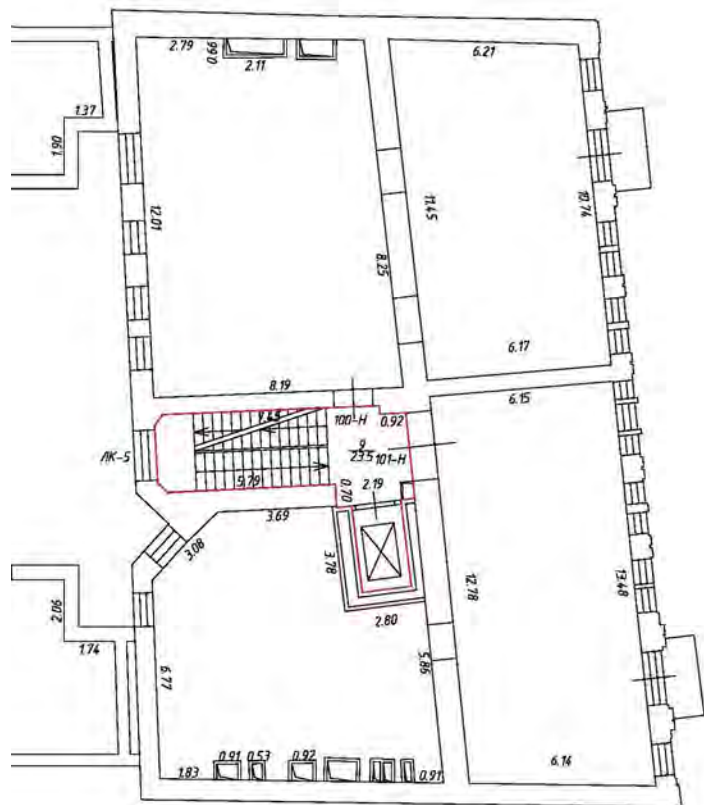
Всего разделов: 5

Всего листов выписки: 400

13.08.2024г. № КУВИ-001/2024-205213893

Кадастровый номер: 78:32:0001088:1815

Номер этажа (этажей): 4



Масштаб 1



ДОКУМЕНТ ПОДПИСАН  
ЭЛЕКТРОННОЙ ПОДПИСЬЮ

Сертификат: 00ВВ056В7401СВ38D2В3576АСDC8425108

Владелец: ФЕДЕРАЛЬНАЯ СЛУЖБА ГОСУДАРСТВЕННОЙ

РЕГИСТРАЦИИ, КАДАСТРА И КАРТОГРАФИИ

Действителен: с 27.06.2023 по 19.09.2024

ПОЛНОЕ НАИМЕНОВАНИЕ ДОЛЖНОСТИ

ИНИЦИАЛЫ, ФАМИЛИЯ



Здание

вид объекта недвижимости

Лист № 289 раздела 8

Всего листов раздела 8: 382

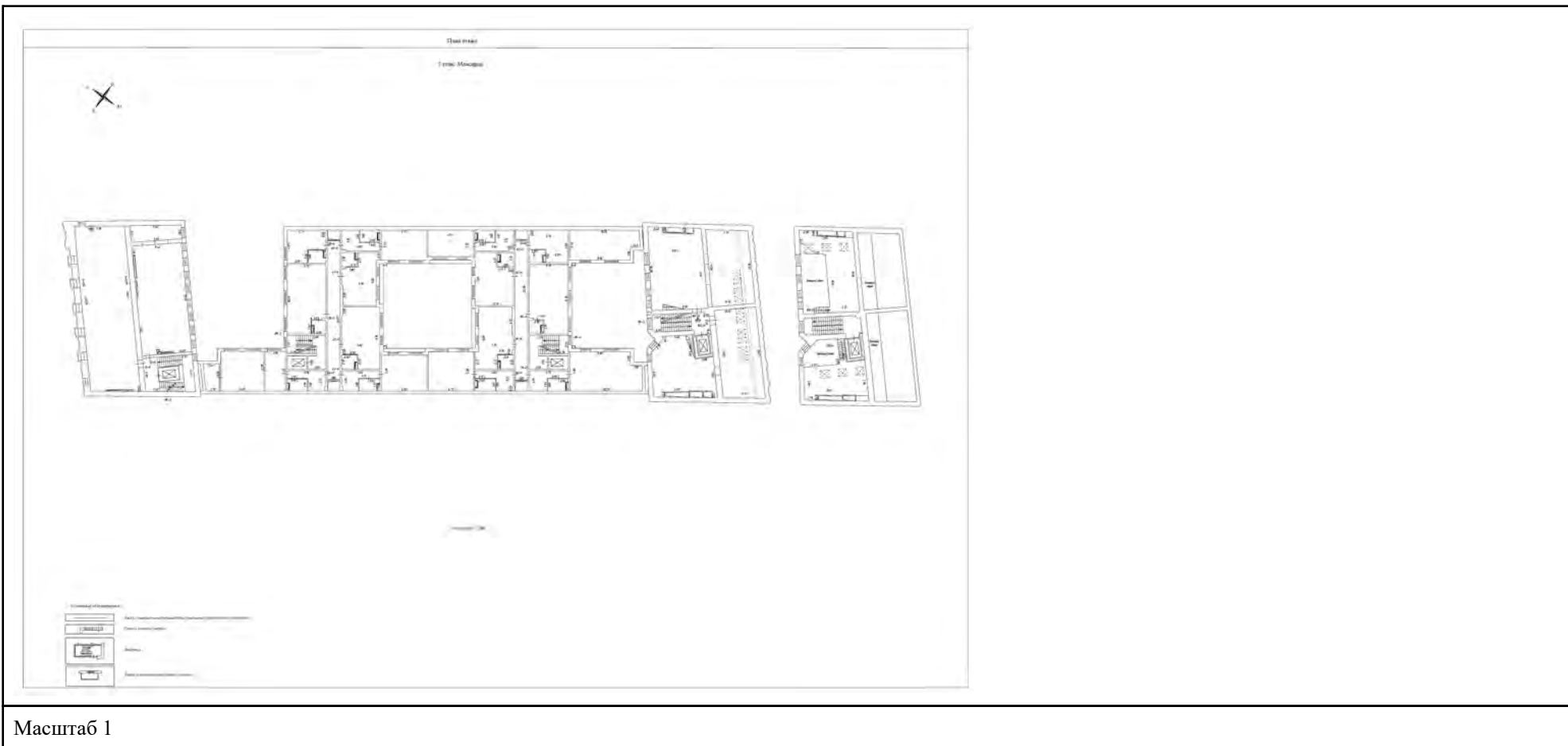
Всего разделов: 5

Всего листов выписки: 400

13.08.2024г. № КУВИ-001/2024-205213893

Кадастровый номер: 78:32:0001088:1815

Номер этажа (этажей): 5



Масштаб 1



ДОКУМЕНТ ПОДПИСАН  
ЭЛЕКТРОННОЙ ПОДПИСЬЮ

Сертификат: 00ВВ056В7401СВ38D2В3576АСDC8425108

Владелец: ФЕДЕРАЛЬНАЯ СЛУЖБА ГОСУДАРСТВЕННОЙ

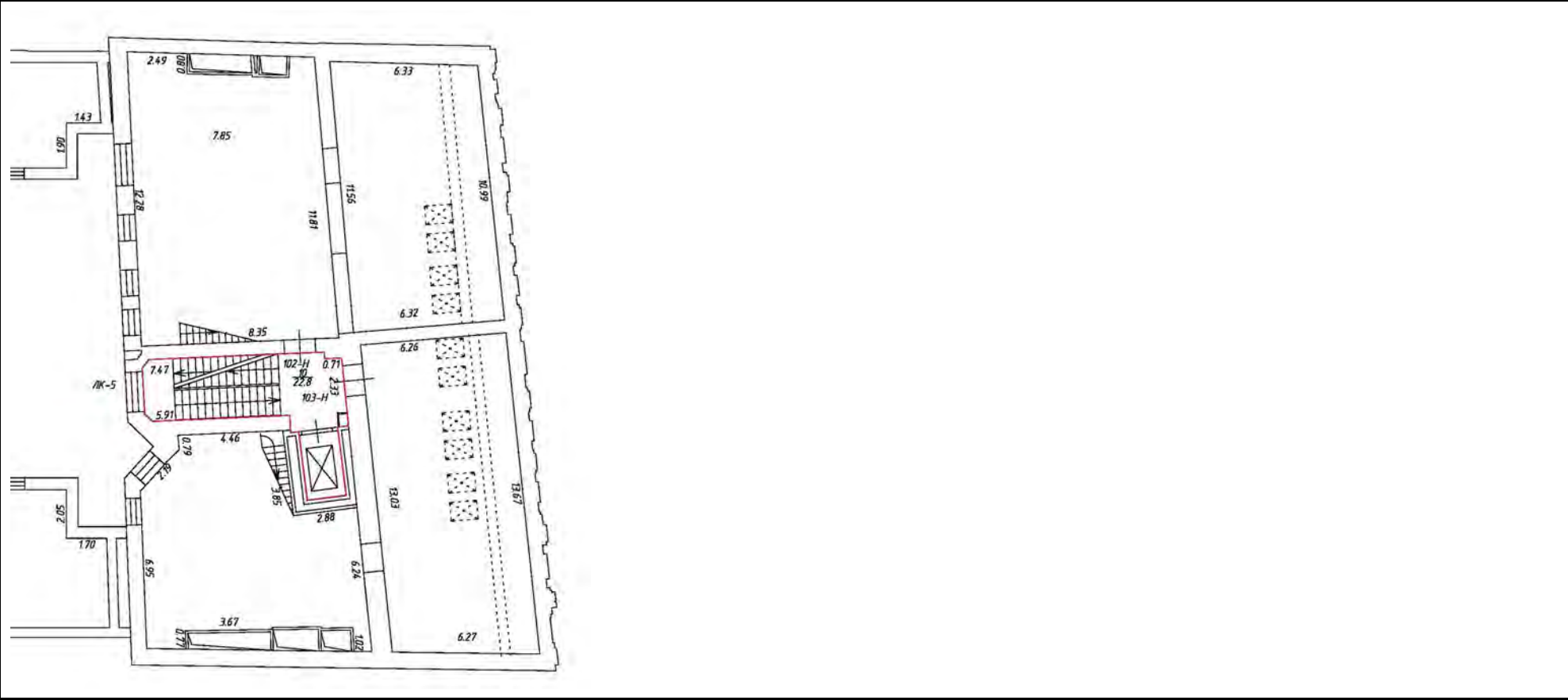
РЕГИСТРАЦИИ, КАДАСТРА И КАРТОГРАФИИ

Действителен: с 27.06.2023 по 19.09.2024

ПОЛНОЕ НАИМЕНОВАНИЕ ДОЛЖНОСТИ

инициалы, фамилия

<b>Здание</b>			
<b>вид объекта недвижимости</b>			
Лист № 290 раздела 8	Всего листов раздела 8: 382	Всего разделов: 5	Всего листов выписки: 400
<b>13.08.2024г. № КУВИ-001/2024-205213893</b>			
<b>Кадастровый номер: 78:32:0001088:1815</b>		<b>Номер этажа (этажей): 5</b>	



Масштаб 1

 ДОКУМЕНТ ПОДПИСАН  
ЭЛЕКТРОННОЙ ПОДПИСЬЮ

Сертификат: 00ВВ056В7401СВ38D2В3576АСDС8425108  
Владелец: ФЕДЕРАЛЬНАЯ СЛУЖБА ГОСУДАРСТВЕННОЙ  
РЕГИСТРАЦИИ, КАДАСТРА И КАРТОГРАФИИ  
Действителен: с 27.06.2023 по 19.09.2024

<b>ПОЛНОЕ НАИМЕНОВАНИЕ ДОЛЖНОСТИ</b>	<b>инициалы, фамилия</b>
--------------------------------------	--------------------------

Здание

вид объекта недвижимости

Лист № 291 раздела 8

Всего листов раздела 8: 382

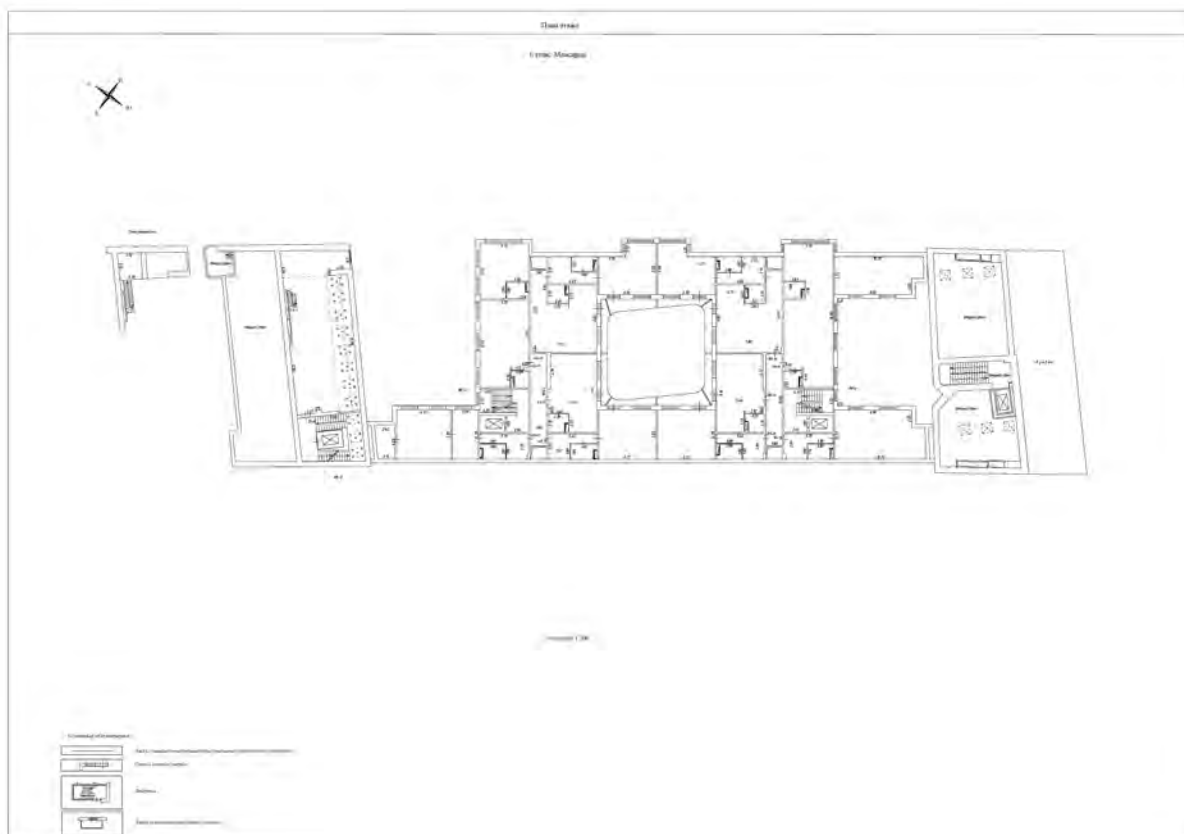
Всего разделов: 5

Всего листов выписки: 400

13.08.2024г. № КУВИ-001/2024-205213893

Кадастровый номер: 78:32:0001088:1815

Номер этажа (этажей): 6



Масштаб 1



ДОКУМЕНТ ПОДПИСАН  
ЭЛЕКТРОННОЙ ПОДПИСЬЮ

Сертификат: 00ВВ056В7401СВ38D2В3576АСDC8425108

Владелец: ФЕДЕРАЛЬНАЯ СЛУЖБА ГОСУДАРСТВЕННОЙ

РЕГИСТРАЦИИ, КАДАСТРА И КАРТОГРАФИИ

Действителен: с 27.06.2023 по 19.09.2024

ПОЛНОЕ НАИМЕНОВАНИЕ ДОЛЖНОСТИ

инициалы, фамилия

Здание

вид объекта недвижимости

Лист № 292 раздела 8

Всего листов раздела 8: 382

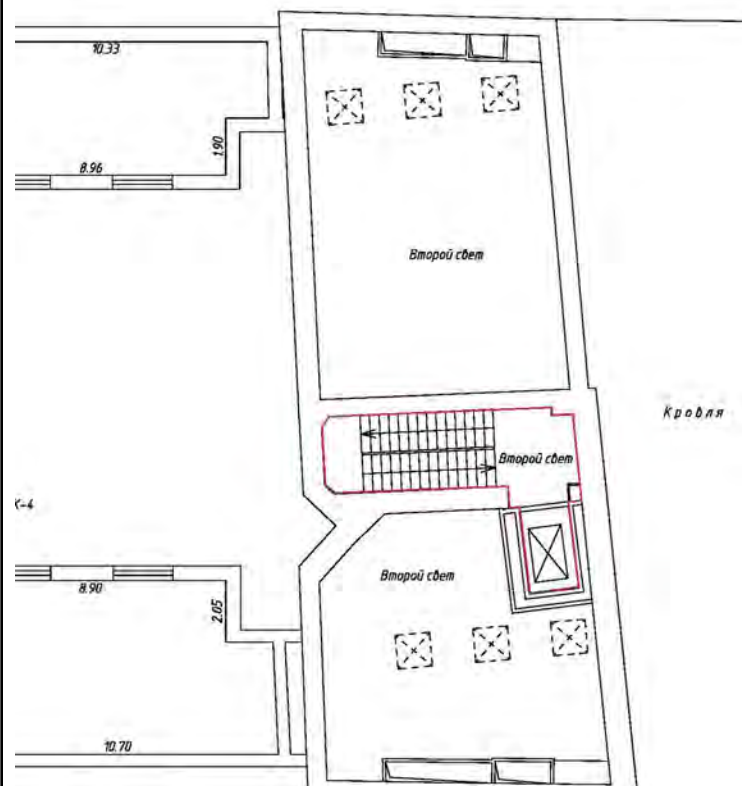
Всего разделов: 5

Всего листов выписки: 400

13.08.2024г. № КУВИ-001/2024-205213893

Кадастровый номер: 78:32:0001088:1815

Номер этажа (этажей): 6



Масштаб 1

ДОКУМЕНТ ПОДПИСАН  
ЭЛЕКТРОННОЙ ПОДПИСЬЮ

Сертификат: 00ВВ056В7401СВ38D2В3576АСDС8425108

Владелец: ФЕДЕРАЛЬНАЯ СЛУЖБА ГОСУДАРСТВЕННОЙ  
РЕГИСТРАЦИИ, КАДАСТРА И КАРТОГРАФИИ  
Действителен: с 27.06.2023 по 19.09.2024

ПОЛНОЕ НАИМЕНОВАНИЕ ДОЛЖНОСТИ

инициалы, фамилия

Здание

вид объекта недвижимости

Лист № 293 раздела 8

Всего листов раздела 8: 382

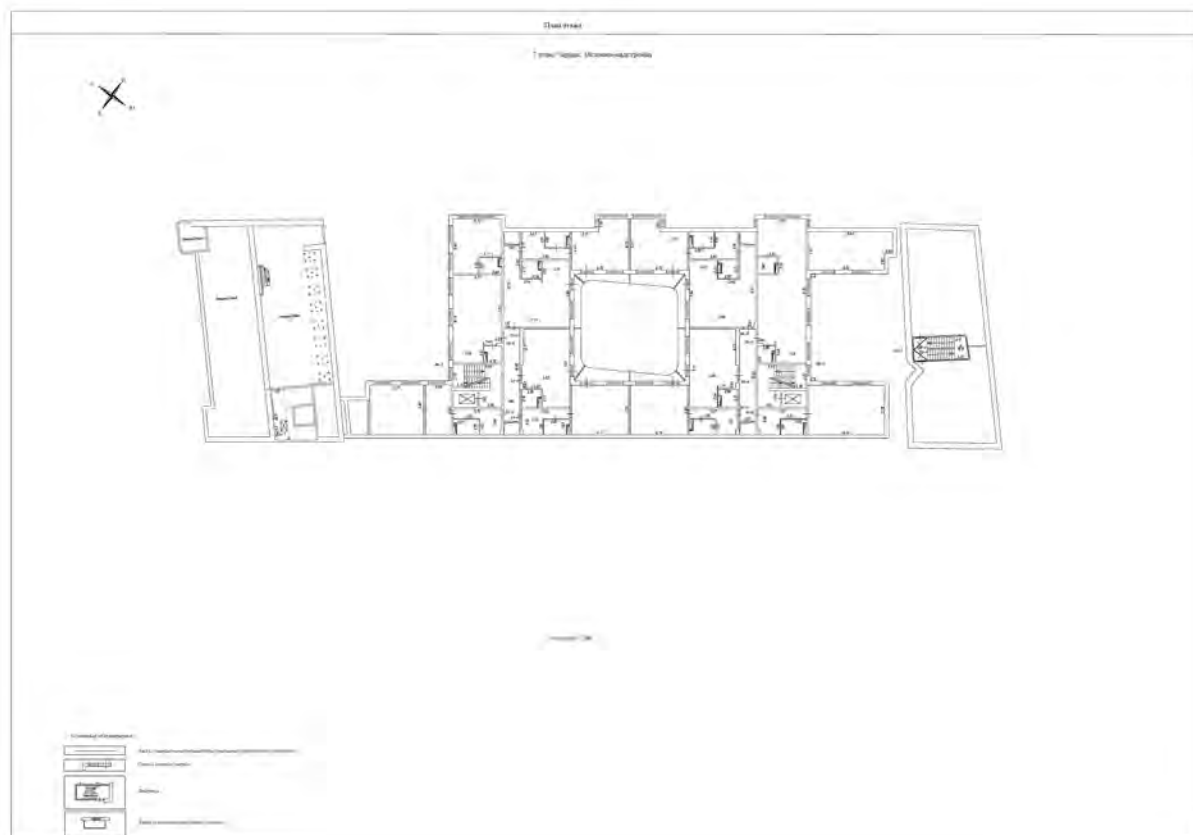
Всего разделов: 5

Всего листов выписки: 400

13.08.2024г. № КУВИ-001/2024-205213893

Кадастровый номер: 78:32:0001088:1815

Номер этажа (этажей): Мезонин-надстройка



Масштаб 1



ДОКУМЕНТ ПОДПИСАН  
ЭЛЕКТРОННОЙ ПОДПИСЬЮ

Сертификат: 00ВВ056В7401СВ38D2В3576АСDC8425108

Владелец: ФЕДЕРАЛЬНАЯ СЛУЖБА ГОСУДАРСТВЕННОЙ

РЕГИСТРАЦИИ, КАДАСТРА И КАРТОГРАФИИ

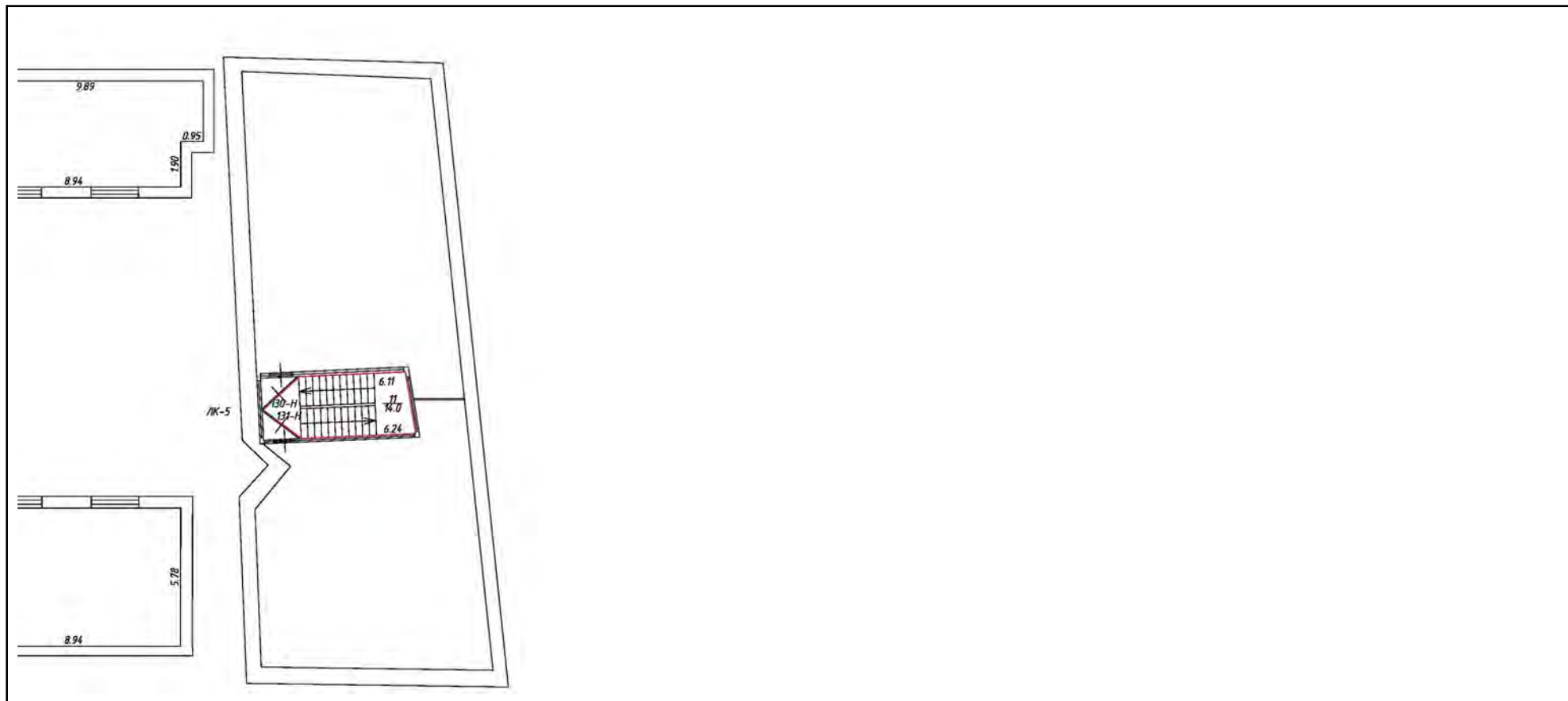
Действителен: с 27.06.2023 по 19.09.2024

ПОЛНОЕ НАИМЕНОВАНИЕ ДОЛЖНОСТИ

инициалы, фамилия

Здание			
вид объекта недвижимости			
Лист № 294 раздела 8	Всего листов раздела 8: 382	Всего разделов: 5	Всего листов выписки: 400

13.08.2024г. № КУВИ-001/2024-205213893	
Кадастровый номер: 78:32:0001088:1815	Номер этажа (этажей): Мезонин-надстройка



Масштаб 1

полное наименование должности	 ДОКУМЕНТ ПОДПИСАН ЭЛЕКТРОННОЙ ПОДПИСЬЮ	инициалы, фамилия
	Сертификат: 00ВВ056В7401СВ38D2В3576АСDС8425108 Владелец: ФЕДЕРАЛЬНАЯ СЛУЖБА ГОСУДАРСТВЕННОЙ РЕГИСТРАЦИИ, КАДАСТРА И КАРТОГРАФИИ Действителен: с 27.06.2023 по 19.09.2024	

Здание

вид объекта недвижимости

Лист № 295 раздела 8

Всего листов раздела 8: 382

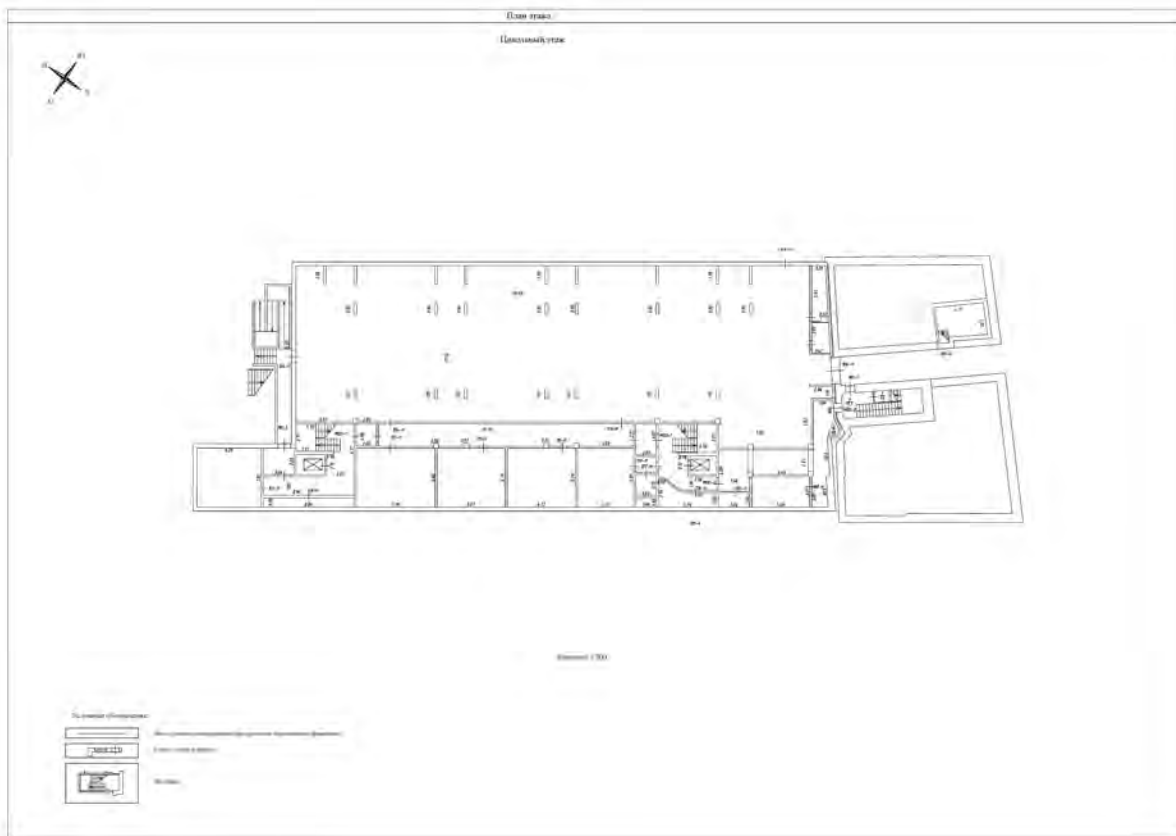
Всего разделов: 5

Всего листов выписки: 400

13.08.2024г. № КУВИ-001/2024-205213893

Кадастровый номер: 78:32:0001088:1815

Номер этажа (этажей): Цокольный



Масштаб 1



ДОКУМЕНТ ПОДПИСАН  
ЭЛЕКТРОННОЙ ПОДПИСЬЮ

Сертификат: 00ВВ056В7401СВ38D2В3576АСDС8425108  
Владелец: ФЕДЕРАЛЬНАЯ СЛУЖБА ГОСУДАРСТВЕННОЙ  
РЕГИСТРАЦИИ, КАДАСТРА И КАРТОГРАФИИ  
Действителен: с 27.06.2023 по 19.09.2024

ПОЛНОЕ НАИМЕНОВАНИЕ ДОЛЖНОСТИ

инициалы, фамилия

Здание

вид объекта недвижимости

Лист № 296 раздела 8

Всего листов раздела 8: 382

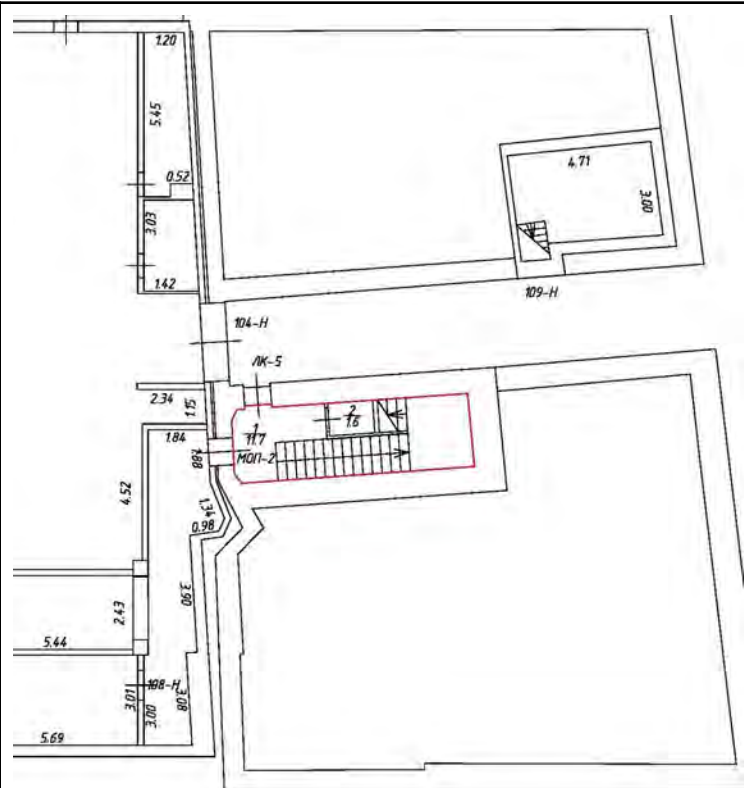
Всего разделов: 5

Всего листов выписки: 400

13.08.2024г. № КУВИ-001/2024-205213893

Кадастровый номер: 78:32:0001088:1815

Номер этажа (этажей): Цокольный



Масштаб 1

ДОКУМЕНТ ПОДПИСАН  
ЭЛЕКТРОННОЙ ПОДПИСЬЮ

Сертификат: 00ВВ056В7401СВ38D2В3576АСDC8425108

Владелец: ФЕДЕРАЛЬНАЯ СЛУЖБА ГОСУДАРСТВЕННОЙ  
РЕГИСТРАЦИИ, КАДАСТРА И КАРТОГРАФИИ  
Действителен: с 27.06.2023 по 19.09.2024

полное наименование должности

инициалы, фамилия



Здание

вид объекта недвижимости

Лист № 297 раздела 8

Всего листов раздела 8: 382

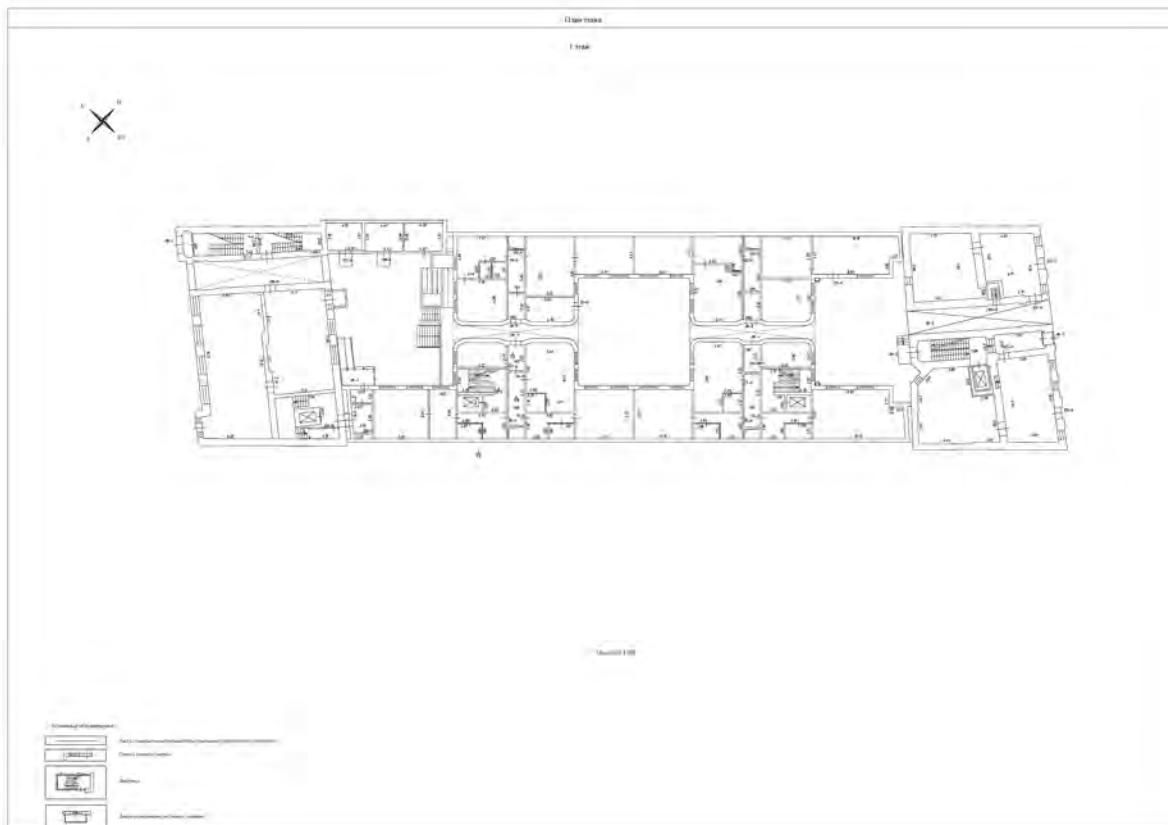
Всего разделов: 5

Всего листов выписки: 400

13.08.2024г. № КУВИ-001/2024-205213893

Кадастровый номер: 78:32:0001088:1815

Номер этажа (этажей): 1



Масштаб 1



ДОКУМЕНТ ПОДПИСАН  
ЭЛЕКТРОННОЙ ПОДПИСЬЮ

Сертификат: 00ВВ056В7401СВ38D2В3576АСDС8425108

Владелец: ФЕДЕРАЛЬНАЯ СЛУЖБА ГОСУДАРСТВЕННОЙ

РЕГИСТРАЦИИ, КАДАСТРА И КАРТОГРАФИИ

Действителен: с 27.06.2023 по 19.09.2024

ПОЛНОЕ НАИМЕНОВАНИЕ ДОЛЖНОСТИ

инициалы, фамилия

Здание  
вид объекта недвижимости

Лист № 298 раздела 8

Всего листов раздела 8: 382

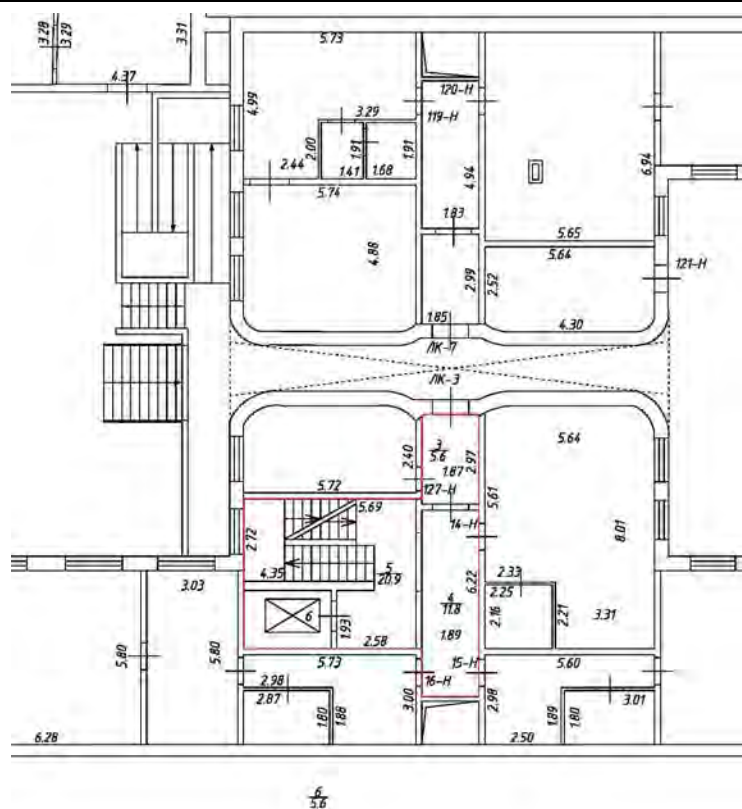
Всего разделов: 5

Всего листов выписки: 400

13.08.2024г. № КУВИ-001/2024-205213893

Кадастровый номер: 78:32:0001088:1815

Номер этажа (этажей): 1



Масштаб 1



ДОКУМЕНТ ПОДПИСАН  
ЭЛЕКТРОННОЙ ПОДПИСЬЮ

Сертификат: 00ВВ056В7401СВ38D2В3576АСDC8425108

Владелец: ФЕДЕРАЛЬНАЯ СЛУЖБА ГОСУДАРСТВЕННОЙ  
РЕГИСТРАЦИИ, КАДАСТРА И КАРТОГРАФИИ  
Действителен: с 27.06.2023 по 19.09.2024

полное наименование должности

инициалы, фамилия

Здание

вид объекта недвижимости

Лист № 299 раздела 8

Всего листов раздела 8: 382

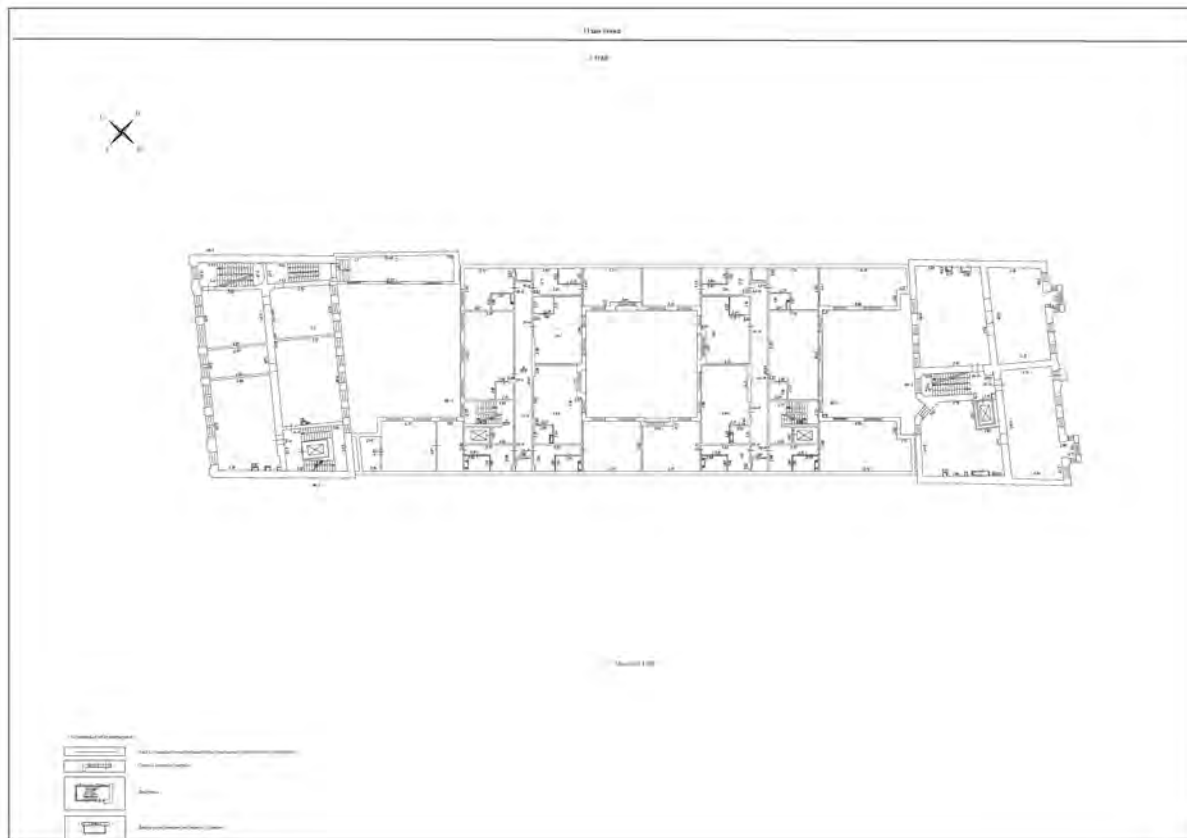
Всего разделов: 5

Всего листов выписки: 400

13.08.2024г. № КУВИ-001/2024-205213893

Кадастровый номер: 78:32:0001088:1815

Номер этажа (этажей): 2



Масштаб 1

ДОКУМЕНТ ПОДПИСАН  
ЭЛЕКТРОННОЙ ПОДПИСЬЮ

Сертификат: 00ВВ056В7401СВ38D2В3576АСDC8425108

Владелец: ФЕДЕРАЛЬНАЯ СЛУЖБА ГОСУДАРСТВЕННОЙ  
РЕГИСТРАЦИИ, КАДАСТРА И КАРТОГРАФИИ  
Действителен: с 27.06.2023 по 19.09.2024

ПОЛНОЕ НАИМЕНОВАНИЕ ДОЛЖНОСТИ

инициалы, фамилия

Здание

вид объекта недвижимости

Лист № 300 раздела 8

Всего листов раздела 8: 382

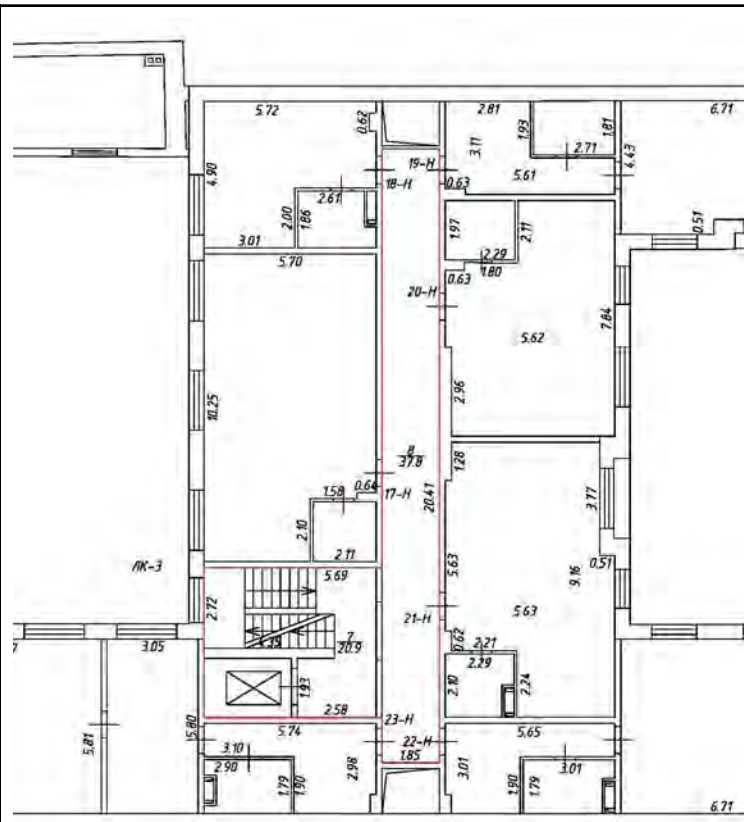
Всего разделов: 5

Всего листов выписки: 400

13.08.2024г. № КУВИ-001/2024-205213893

Кадастровый номер: 78:32:0001088:1815

Номер этажа (этажей): 2



Масштаб 1



ДОКУМЕНТ ПОДПИСАН  
ЭЛЕКТРОННОЙ ПОДПИСЬЮ

Сертификат: 00ВВ056В7401СВ38D2В3576АСDC8425108

Владелец: ФЕДЕРАЛЬНАЯ СЛУЖБА ГОСУДАРСТВЕННОЙ  
РЕГИСТРАЦИИ, КАДАСТРА И КАРТОГРАФИИ  
Действителен: с 27.06.2023 по 19.09.2024

ПОЛНОЕ НАИМЕНОВАНИЕ ДОЛЖНОСТИ

ИНИЦИАЛЫ, ФАМИЛИЯ

Здание

вид объекта недвижимости

Лист № 301 раздела 8

Всего листов раздела 8: 382

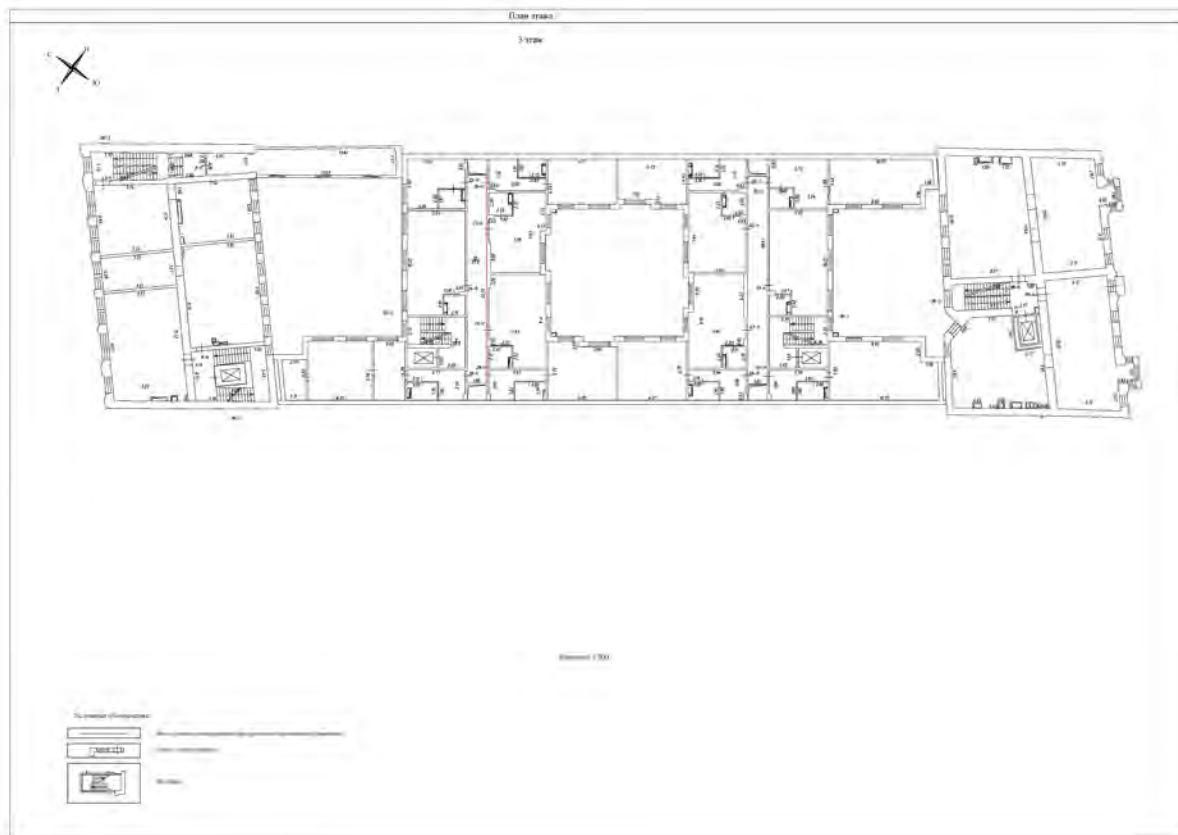
Всего разделов: 5

Всего листов выписки: 400

13.08.2024г. № КУВИ-001/2024-205213893

Кадастровый номер: 78:32:0001088:1815

Номер этажа (этажей): 3



Масштаб 1

ДОКУМЕНТ ПОДПИСАН  
ЭЛЕКТРОННОЙ ПОДПИСЬЮ

Сертификат: 00ВВ056В7401СВ38D2В3576АСDC8425108

Владелец: ФЕДЕРАЛЬНАЯ СЛУЖБА ГОСУДАРСТВЕННОЙ  
РЕГИСТРАЦИИ, КАДАСТРА И КАРТОГРАФИИ  
Действителен: с 27.06.2023 по 19.09.2024

ПОЛНОЕ НАИМЕНОВАНИЕ ДОЛЖНОСТИ

инициалы, фамилия

Здание

вид объекта недвижимости

Лист № 302 раздела 8

Всего листов раздела 8: 382

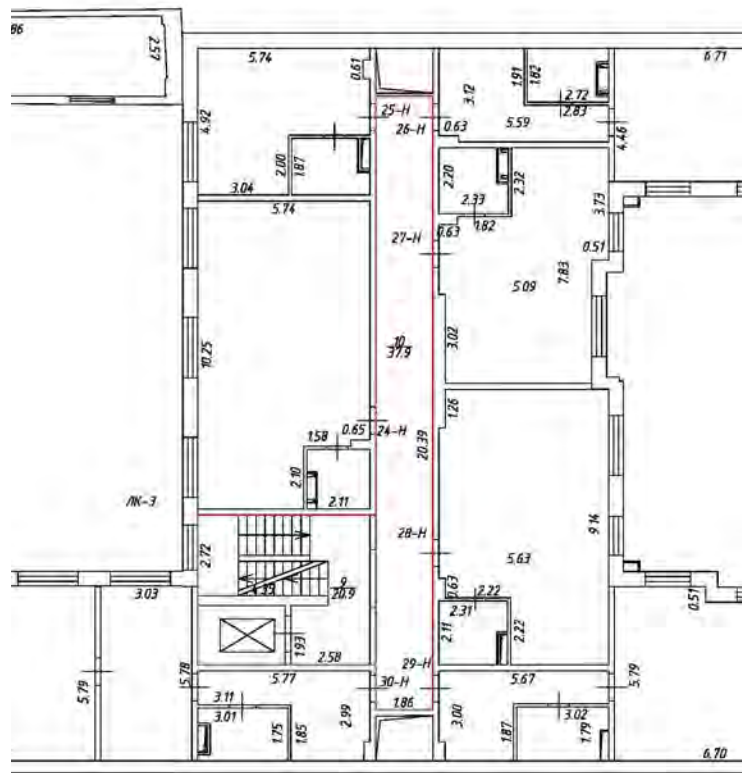
Всего разделов: 5

Всего листов выписки: 400

13.08.2024г. № КУВИ-001/2024-205213893

Кадастровый номер: 78:32:0001088:1815

Номер этажа (этажей): 3



Масштаб 1



ДОКУМЕНТ ПОДПИСАН  
ЭЛЕКТРОННОЙ ПОДПИСЬЮ

Сертификат: 00ВВ056В7401СВ38D2В3576АСDC8425108

Владелец: ФЕДЕРАЛЬНАЯ СЛУЖБА ГОСУДАРСТВЕННОЙ

РЕГИСТРАЦИИ, КАДАСТРА И КАРТОГРАФИИ

Действителен: с 27.06.2023 по 19.09.2024

полное наименование должности

инициалы, фамилия

Здание

вид объекта недвижимости

Лист № 303 раздела 8

Всего листов раздела 8: 382

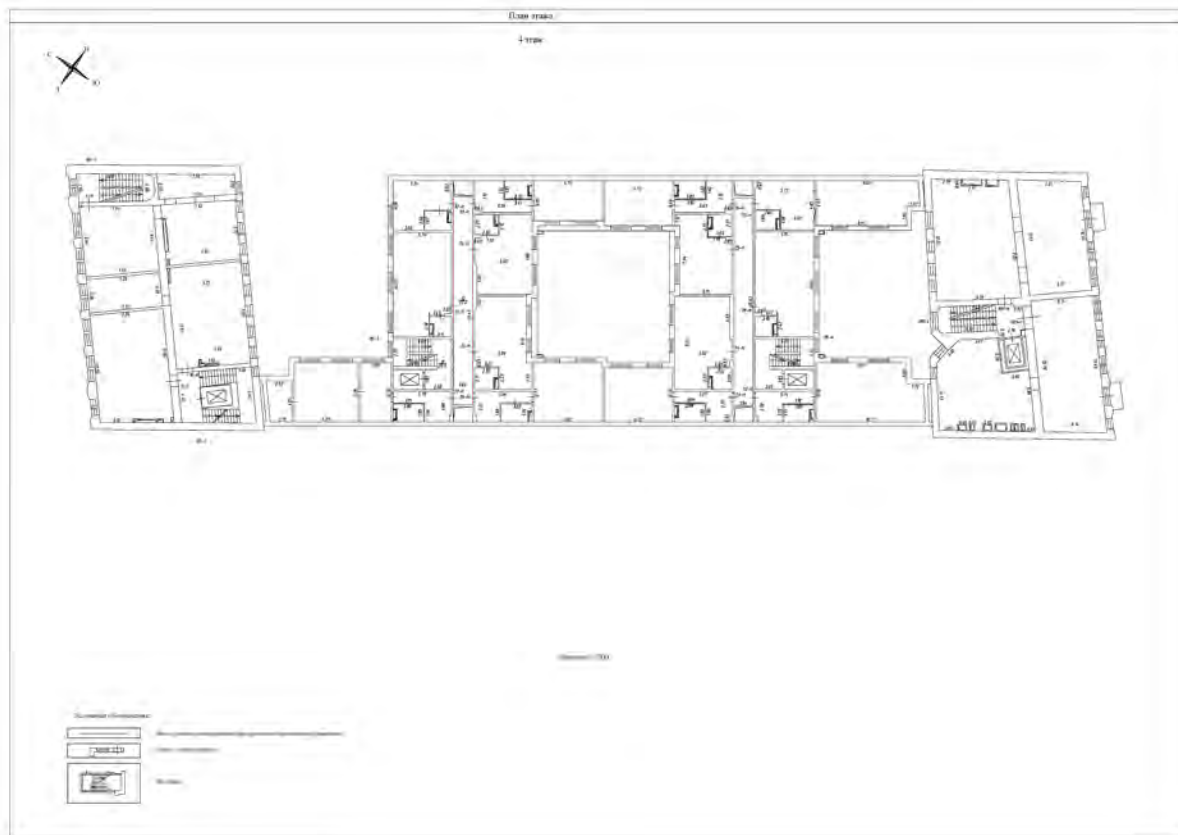
Всего разделов: 5

Всего листов выписки: 400

13.08.2024г. № КУВИ-001/2024-205213893

Кадастровый номер: 78:32:0001088:1815

Номер этажа (этажей): 4



Масштаб 1



ДОКУМЕНТ ПОДПИСАН  
ЭЛЕКТРОННОЙ ПОДПИСЬЮ

Сертификат: 00ВВ056В7401СВ38D2В3576АСDC8425108

Владелец: ФЕДЕРАЛЬНАЯ СЛУЖБА ГОСУДАРСТВЕННОЙ

РЕГИСТРАЦИИ, КАДАСТРА И КАРТОГРАФИИ

Действителен: с 27.06.2023 по 19.09.2024

ПОЛНОЕ НАИМЕНОВАНИЕ ДОЛЖНОСТИ

инициалы, фамилия

Здание

вид объекта недвижимости

Лист № 304 раздела 8

Всего листов раздела 8: 382

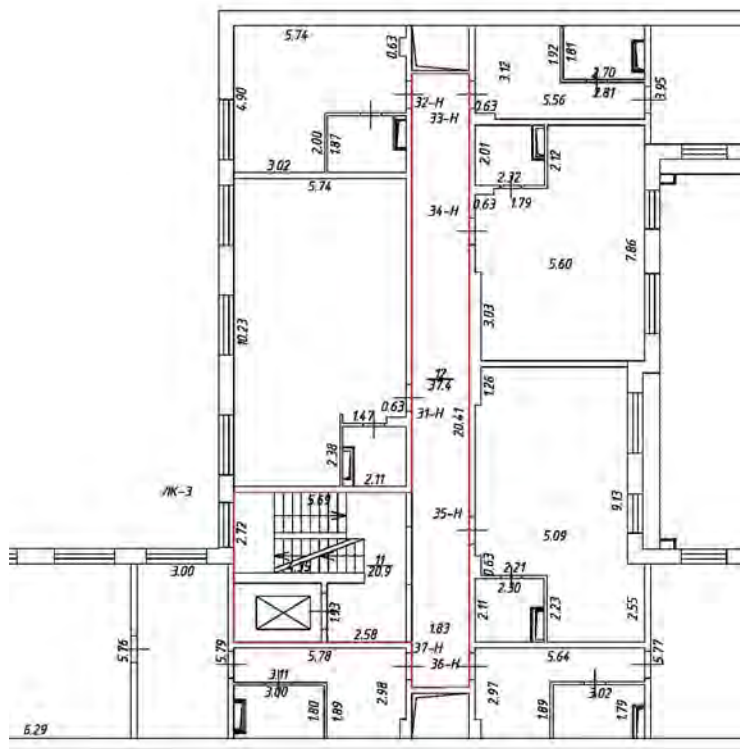
Всего разделов: 5

Всего листов выписки: 400

13.08.2024г. № КУВИ-001/2024-205213893

Кадастровый номер: 78:32:0001088:1815

Номер этажа (этажей): 4



Масштаб 1



ДОКУМЕНТ ПОДПИСАН  
ЭЛЕКТРОННОЙ ПОДПИСЬЮ

Сертификат: 00ВВ056В7401СВ38Д2В3576АСДС8425108

Владелец: ФЕДЕРАЛЬНАЯ СЛУЖБА ГОСУДАРСТВЕННОЙ

РЕГИСТРАЦИИ, КАДАСТРА И КАРТОГРАФИИ

Действителен: с 27.06.2023 по 19.09.2024

полное наименование должности

инициалы, фамилия



Здание

вид объекта недвижимости

Лист № 305 раздела 8

Всего листов раздела 8: 382

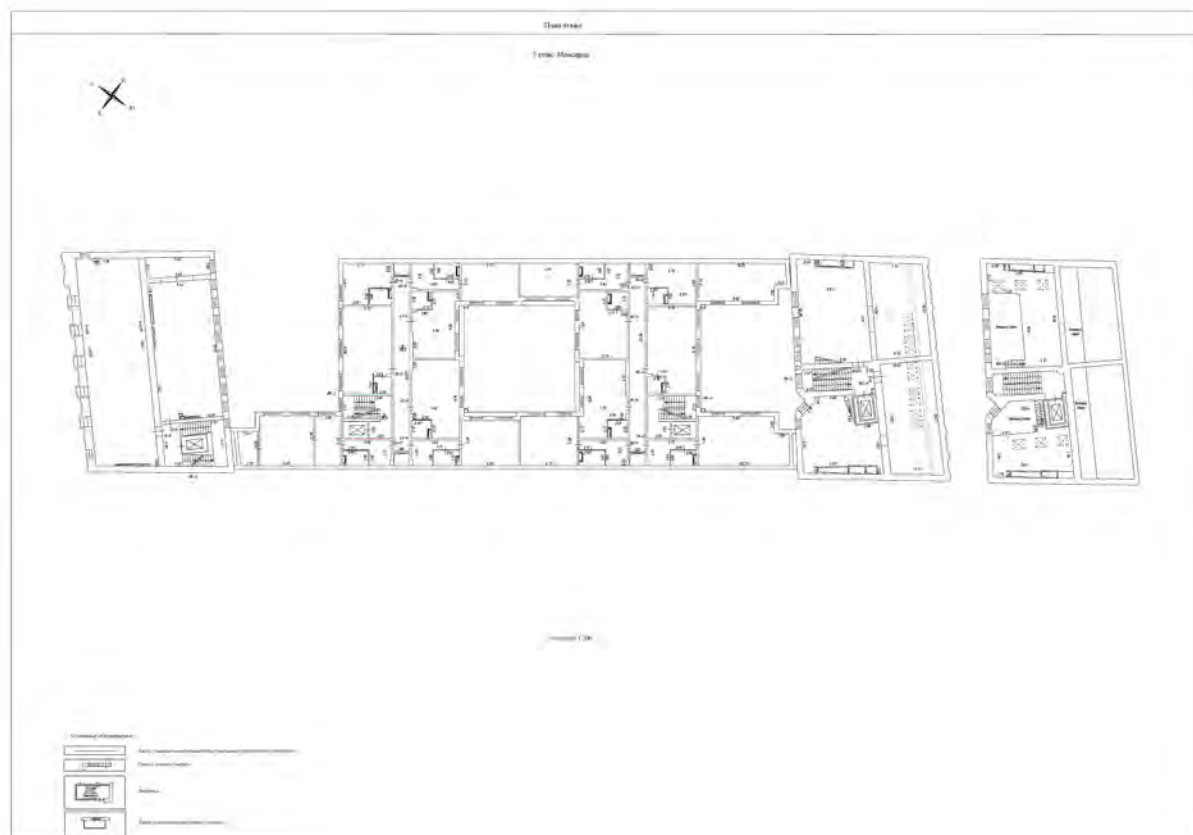
Всего разделов: 5

Всего листов выписки: 400

13.08.2024г. № КУВИ-001/2024-205213893

Кадастровый номер: 78:32:0001088:1815

Номер этажа (этажей): 5



Масштаб 1



ДОКУМЕНТ ПОДПИСАН  
ЭЛЕКТРОННОЙ ПОДПИСЬЮ

Сертификат: 00ВВ056В7401СВ38D2В3576АСDC8425108

Владелец: ФЕДЕРАЛЬНАЯ СЛУЖБА ГОСУДАРСТВЕННОЙ

РЕГИСТРАЦИИ, КАДАСТРА И КАРТОГРАФИИ

Действителен: с 27.06.2023 по 19.09.2024

ПОЛНОЕ НАИМЕНОВАНИЕ ДОЛЖНОСТИ

инициалы, фамилия

Здание

вид объекта недвижимости

Лист № 306 раздела 8

Всего листов раздела 8: 382

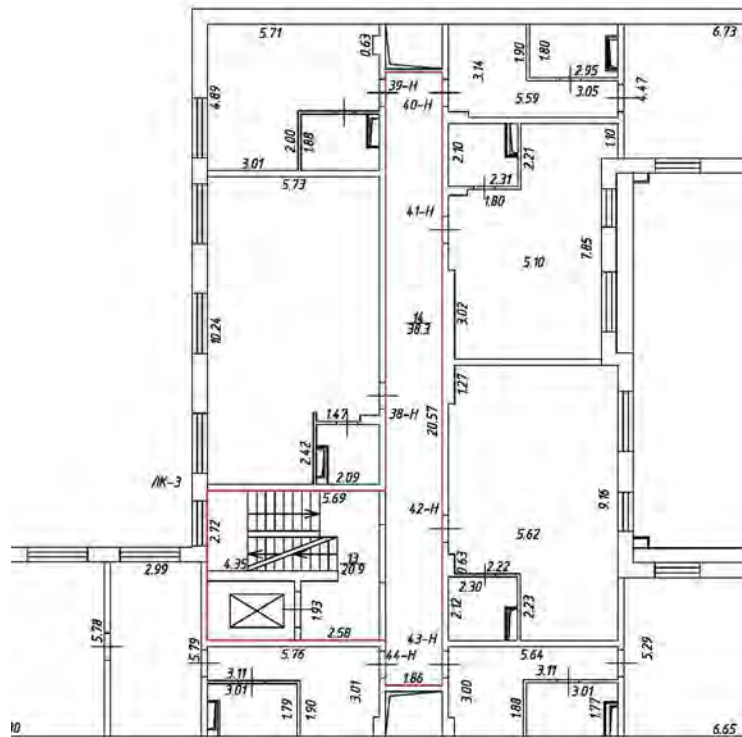
Всего разделов: 5

Всего листов выписки: 400

13.08.2024г. № КУВИ-001/2024-205213893

Кадастровый номер: 78:32:0001088:1815

Номер этажа (этажей): 5



Масштаб 1



ДОКУМЕНТ ПОДПИСАН  
ЭЛЕКТРОННОЙ ПОДПИСЬЮ

Сертификат: 00ВВ056В7401СВ38D2В3576АСDC8425108

Владелец: ФЕДЕРАЛЬНАЯ СЛУЖБА ГОСУДАРСТВЕННОЙ  
РЕГИСТРАЦИИ, КАДАСТРА И КАРТОГРАФИИ  
Действителен: с 27.06.2023 по 19.09.2024

полное наименование должности

инициалы, фамилия

Здание

вид объекта недвижимости

Лист № 307 раздела 8

Всего листов раздела 8: 382

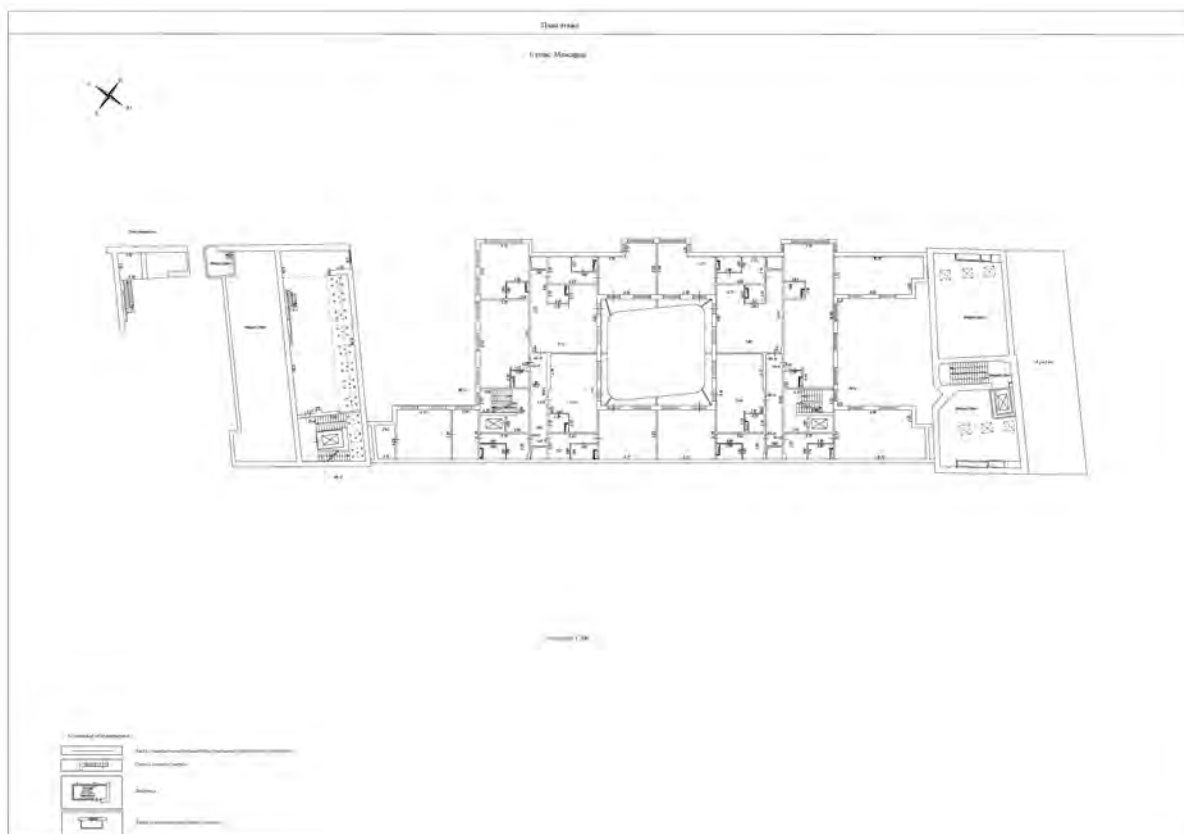
Всего разделов: 5

Всего листов выписки: 400

13.08.2024г. № КУВИ-001/2024-205213893

Кадастровый номер: 78:32:0001088:1815

Номер этажа (этажей): 6



Масштаб 1



ДОКУМЕНТ ПОДПИСАН  
ЭЛЕКТРОННОЙ ПОДПИСЬЮ

Сертификат: 00ВВ056В7401СВ38D2В3576АСDС8425108

Владелец: ФЕДЕРАЛЬНАЯ СЛУЖБА ГОСУДАРСТВЕННОЙ

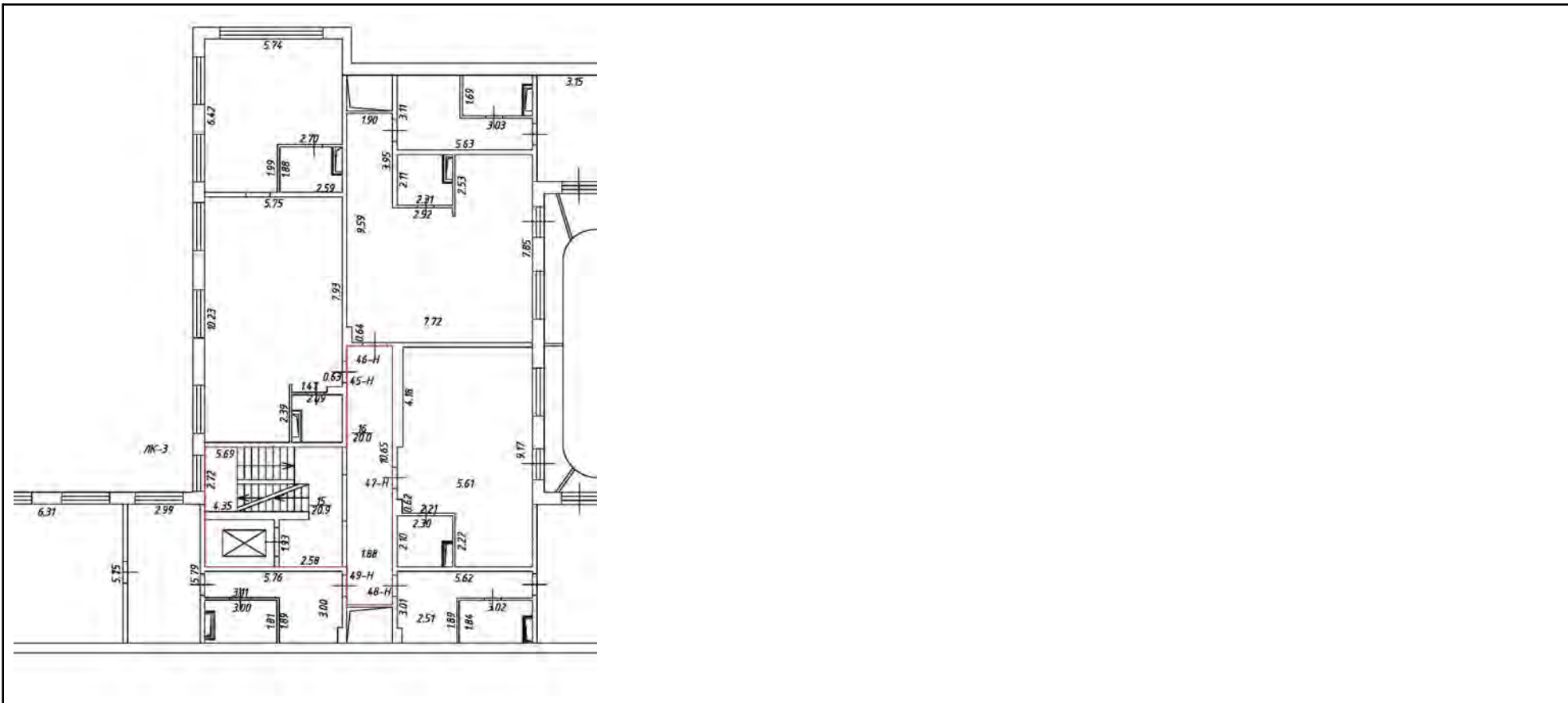
РЕГИСТРАЦИИ, КАДАСТРА И КАРТОГРАФИИ

Действителен: с 27.06.2023 по 19.09.2024

ПОЛНОЕ НАИМЕНОВАНИЕ ДОЛЖНОСТИ

инициалы, фамилия

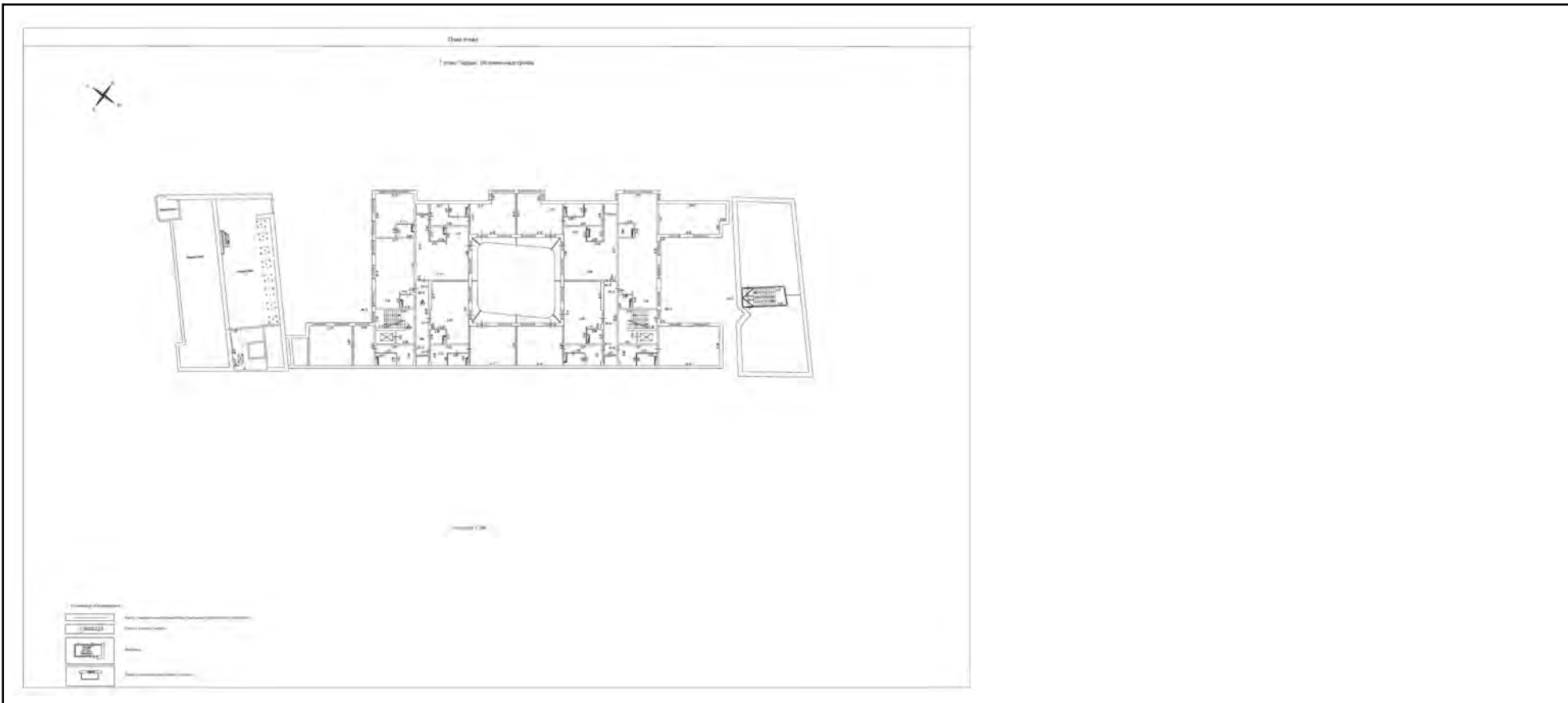
Здание			
вид объекта недвижимости			
Лист № 308 раздела 8	Всего листов раздела 8: 382	Всего разделов: 5	Всего листов выписки: 400
13.08.2024г. № КУВИ-001/2024-205213893			
Кадастровый номер: 78:32:0001088:1815		Номер этажа (этажей): 6	




Масштаб 1

полное наименование должности	 ДОКУМЕНТ ПОДПИСАН ЭЛЕКТРОННОЙ ПОДПИСЬЮ Сертификат: 00ВВ056В7401СВ38D2В3576АСDC8425108 Владелец: ФЕДЕРАЛЬНАЯ СЛУЖБА ГОСУДАРСТВЕННОЙ РЕГИСТРАЦИИ, КАДАСТРА И КАРТОГРАФИИ Действителен: с 27.06.2023 по 19.09.2024	инициалы, фамилия

<b>Здание</b>			
<b>вид объекта недвижимости</b>			
Лист № 309 раздела 8	Всего листов раздела 8: 382	Всего разделов: 5	Всего листов выписки: 400
13.08.2024г. № КУВИ-001/2024-205213893			
Кадастровый номер: 78:32:0001088:1815		Номер этажа (этажей): 7	



Масштаб 1

	 ДОКУМЕНТ ПОДПИСАН ЭЛЕКТРОННОЙ ПОДПИСЬЮ Сертификат: 00ВВ056В7401СВ38D2В3576АСDС8425108 Владелец: ФЕДЕРАЛЬНАЯ СЛУЖБА ГОСУДАРСТВЕННОЙ РЕГИСТРАЦИИ, КАДАСТРА И КАРТОГРАФИИ Действителен: с 27.06.2023 по 19.09.2024	
ПОЛНОЕ НАИМЕНОВАНИЕ ДОЛЖНОСТИ		инициалы, фамилия

Здание

вид объекта недвижимости

Лист № 310 раздела 8

Всего листов раздела 8: 382

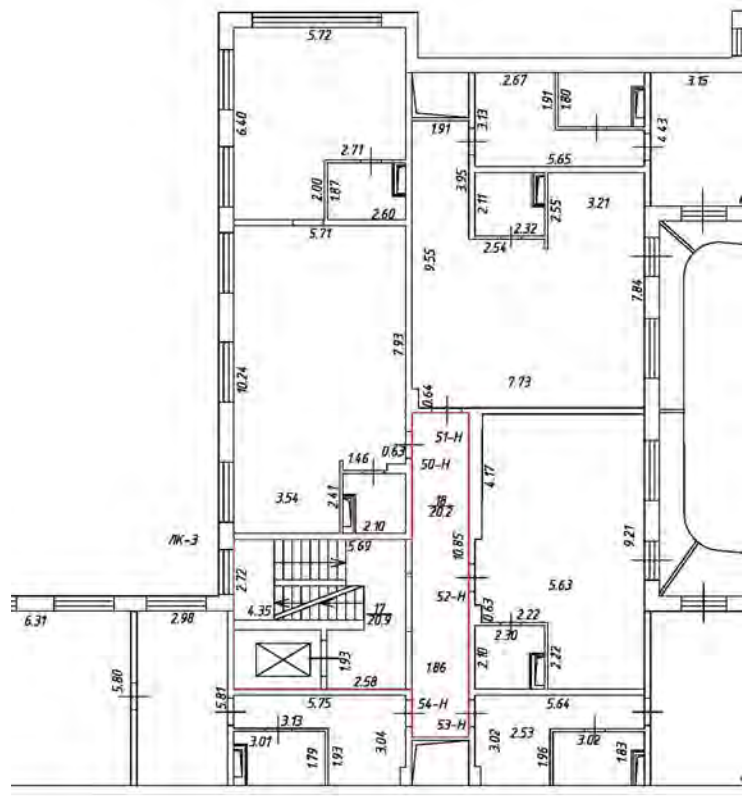
Всего разделов: 5

Всего листов выписки: 400

13.08.2024г. № КУВИ-001/2024-205213893

Кадастровый номер: 78:32:0001088:1815

Номер этажа (этажей): 7



Масштаб 1



ДОКУМЕНТ ПОДПИСАН  
ЭЛЕКТРОННОЙ ПОДПИСЬЮ

Сертификат: 00ВВ056В7401СВ38Д2В3576АСДС8425108

Владелец: ФЕДЕРАЛЬНАЯ СЛУЖБА ГОСУДАРСТВЕННОЙ

РЕГИСТРАЦИИ, КАДАСТРА И КАРТОГРАФИИ

Действителен: с 27.06.2023 по 19.09.2024

полное наименование должности

инициалы, фамилия

Здание

вид объекта недвижимости

Лист № 311 раздела 8

Всего листов раздела 8: 382

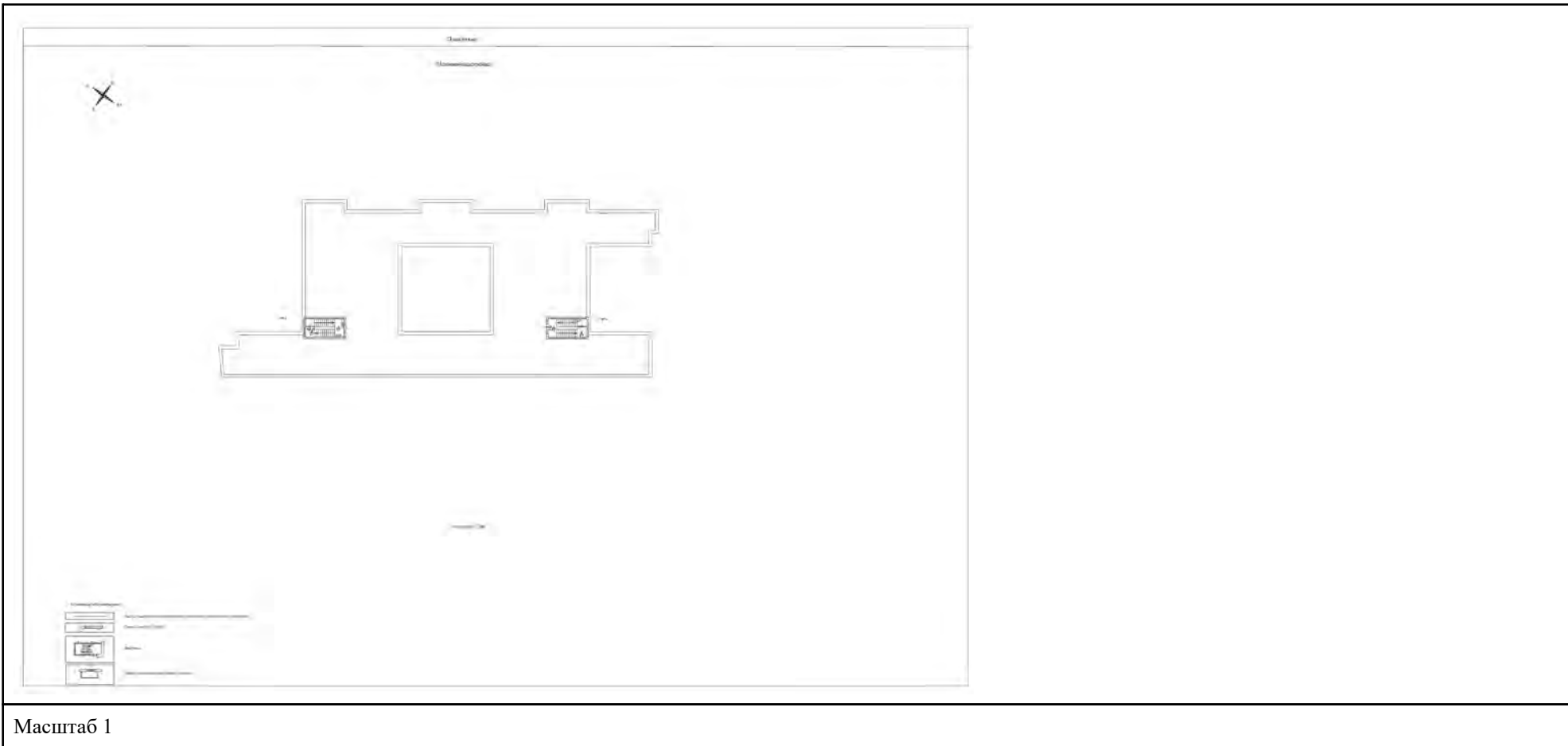
Всего разделов: 5

Всего листов выписки: 400

13.08.2024г. № КУВИ-001/2024-205213893

Кадастровый номер: 78:32:0001088:1815

Номер этажа (этажей): Мезонин-надстройка



ДОКУМЕНТ ПОДПИСАН  
ЭЛЕКТРОННОЙ ПОДПИСЬЮ

Сертификат: 00ВВ056В7401СВ38D2В3576АСDС8425108

Владелец: ФЕДЕРАЛЬНАЯ СЛУЖБА ГОСУДАРСТВЕННОЙ  
РЕГИСТРАЦИИ, КАДАСТРА И КАРТОГРАФИИ  
Действителен: с 27.06.2023 по 19.09.2024

ПОЛНОЕ НАИМЕНОВАНИЕ ДОЛЖНОСТИ

инициалы, фамилия

Здание

вид объекта недвижимости

Лист № 312 раздела 8

Всего листов раздела 8: 382

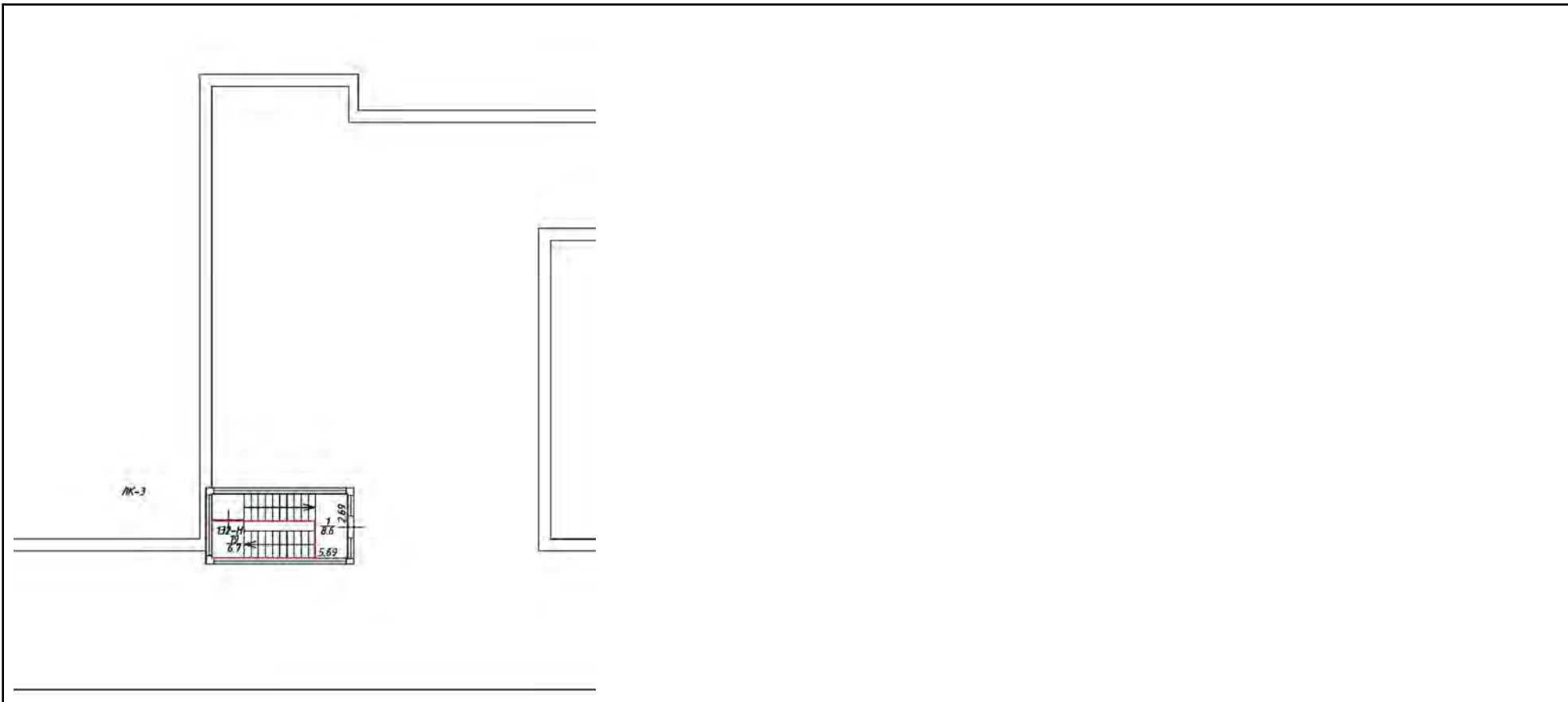
Всего разделов: 5

Всего листов выписки: 400

13.08.2024г. № КУВИ-001/2024-205213893

Кадастровый номер: 78:32:0001088:1815

Номер этажа (этажей): Мезонин-надстройка



Масштаб 1



ДОКУМЕНТ ПОДПИСАН  
ЭЛЕКТРОННОЙ ПОДПИСЬЮ

Сертификат: 00ВВ056В7401СВ38D2В3576АСDС8425108

Владелец: ФЕДЕРАЛЬНАЯ СЛУЖБА ГОСУДАРСТВЕННОЙ  
РЕГИСТРАЦИИ, КАДАСТРА И КАРТОГРАФИИ  
Действителен: с 27.06.2023 по 19.09.2024

полное наименование должности

инициалы, фамилия



Здание

вид объекта недвижимости

Лист № 313 раздела 8

Всего листов раздела 8: 382

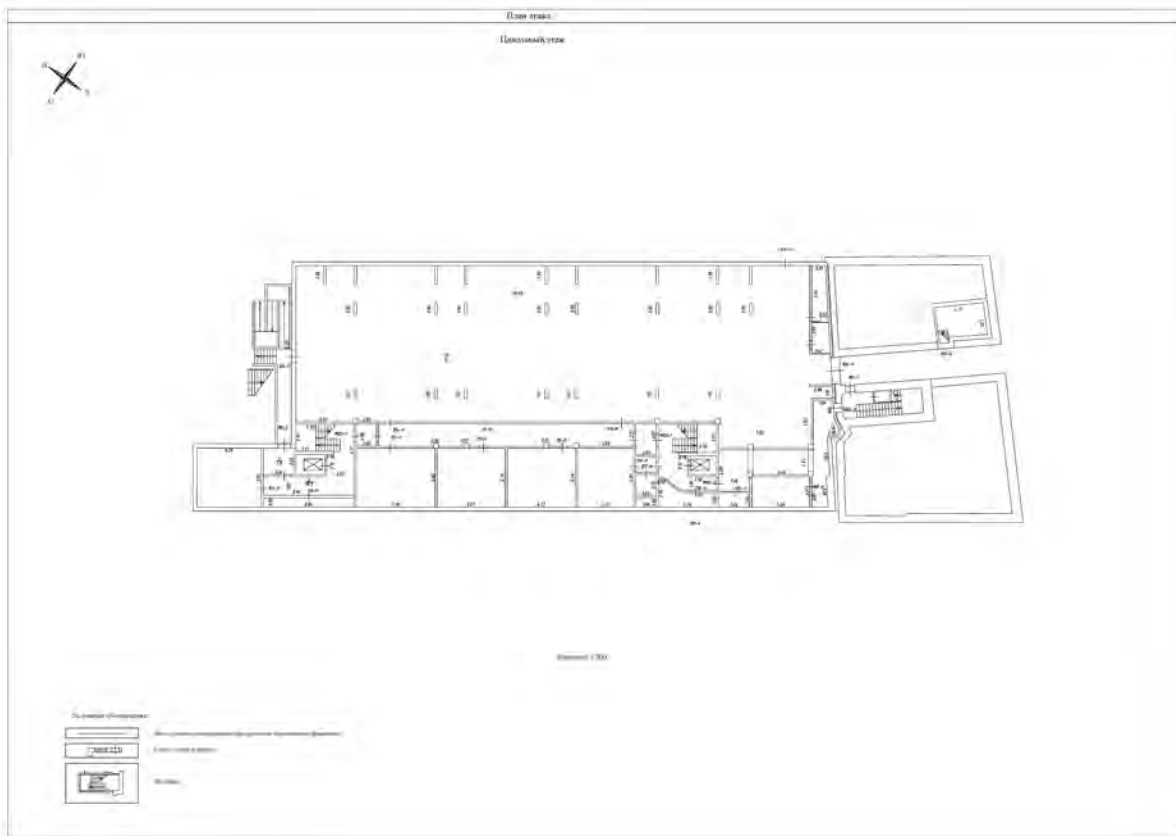
Всего разделов: 5

Всего листов выписки: 400

13.08.2024г. № КУВИ-001/2024-205213893

Кадастровый номер: 78:32:0001088:1815

Номер этажа (этажей): Цокольный



Масштаб 1



ДОКУМЕНТ ПОДПИСАН  
ЭЛЕКТРОННОЙ ПОДПИСЬЮ

Сертификат: 00ВВ056В7401СВ38D2В3576АСDС8425108

Владелец: ФЕДЕРАЛЬНАЯ СЛУЖБА ГОСУДАРСТВЕННОЙ  
РЕГИСТРАЦИИ, КАДАСТРА И КАРТОГРАФИИ  
Действителен: с 27.06.2023 по 19.09.2024

ПОЛНОЕ НАИМЕНОВАНИЕ ДОЛЖНОСТИ

инициалы, фамилия

Здание

вид объекта недвижимости

Лист № 314 раздела 8

Всего листов раздела 8: 382

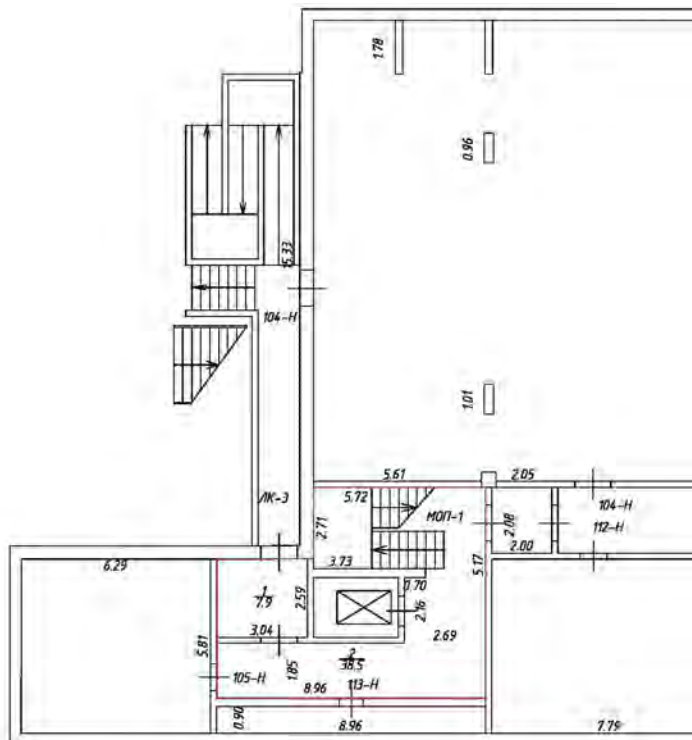
Всего разделов: 5

Всего листов выписки: 400

13.08.2024г. № КУВИ-001/2024-205213893

Кадастровый номер: 78:32:0001088:1815

Номер этажа (этажей): Цокольный



Масштаб 1



ДОКУМЕНТ ПОДПИСАН  
ЭЛЕКТРОННОЙ ПОДПИСЬЮ

Сертификат: 00ВВ056В7401СВ38D2В3576АСDС8425108

Владелец: ФЕДЕРАЛЬНАЯ СЛУЖБА ГОСУДАРСТВЕННОЙ  
РЕГИСТРАЦИИ, КАДАСТРА И КАРТОГРАФИИ  
Действителен: с 27.06.2023 по 19.09.2024

ПОЛНОЕ НАИМЕНОВАНИЕ ДОЛЖНОСТИ

ИНИЦИАЛЫ, ФАМИЛИЯ

Здание

вид объекта недвижимости

Лист № 315 раздела 8

Всего листов раздела 8: 382

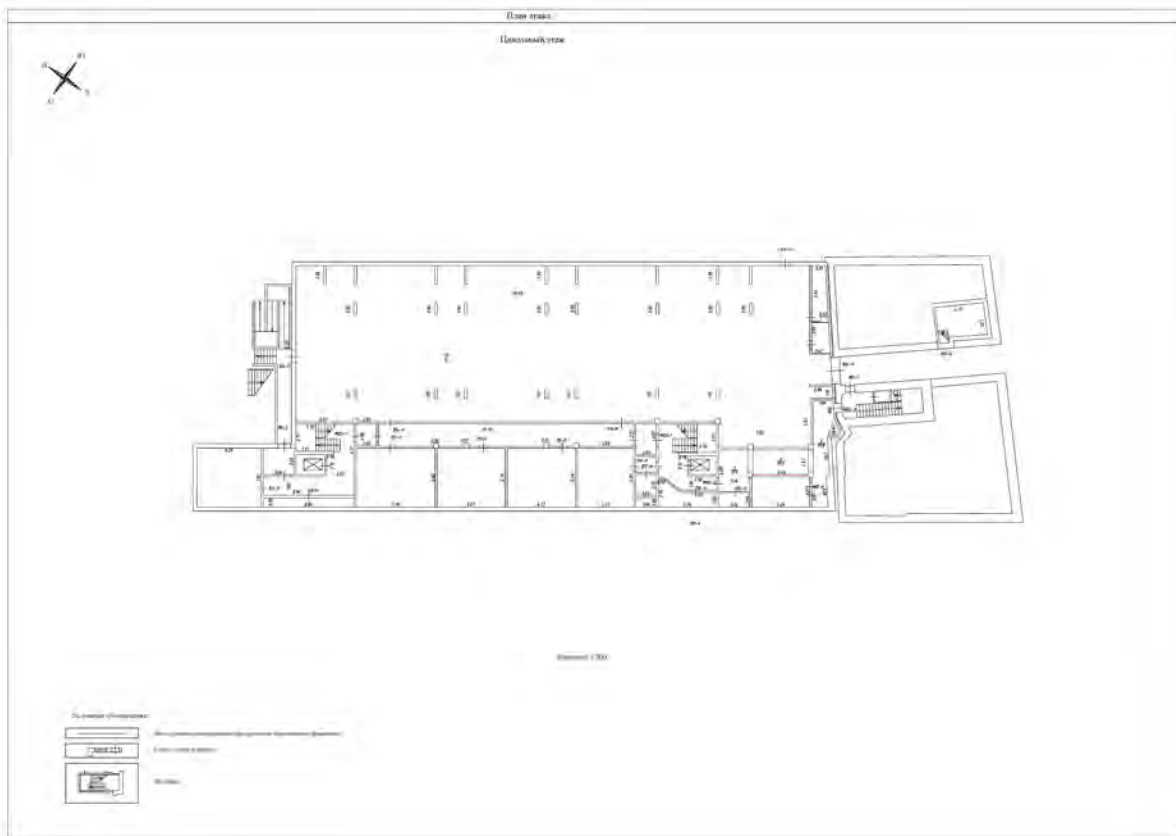
Всего разделов: 5

Всего листов выписки: 400

13.08.2024г. № КУВИ-001/2024-205213893

Кадастровый номер: 78:32:0001088:1815

Номер этажа (этажей): Цокольный



Масштаб 1



ДОКУМЕНТ ПОДПИСАН  
ЭЛЕКТРОННОЙ ПОДПИСЬЮ

Сертификат: 00ВВ056В7401СВ38D2В3576АСDC8425108

Владелец: ФЕДЕРАЛЬНАЯ СЛУЖБА ГОСУДАРСТВЕННОЙ  
РЕГИСТРАЦИИ, КАДАСТРА И КАРТОГРАФИИ  
Действителен: с 27.06.2023 по 19.09.2024

ПОЛНОЕ НАИМЕНОВАНИЕ ДОЛЖНОСТИ

инициалы, фамилия

Здание

вид объекта недвижимости

Лист № 316 раздела 8

Всего листов раздела 8: 382

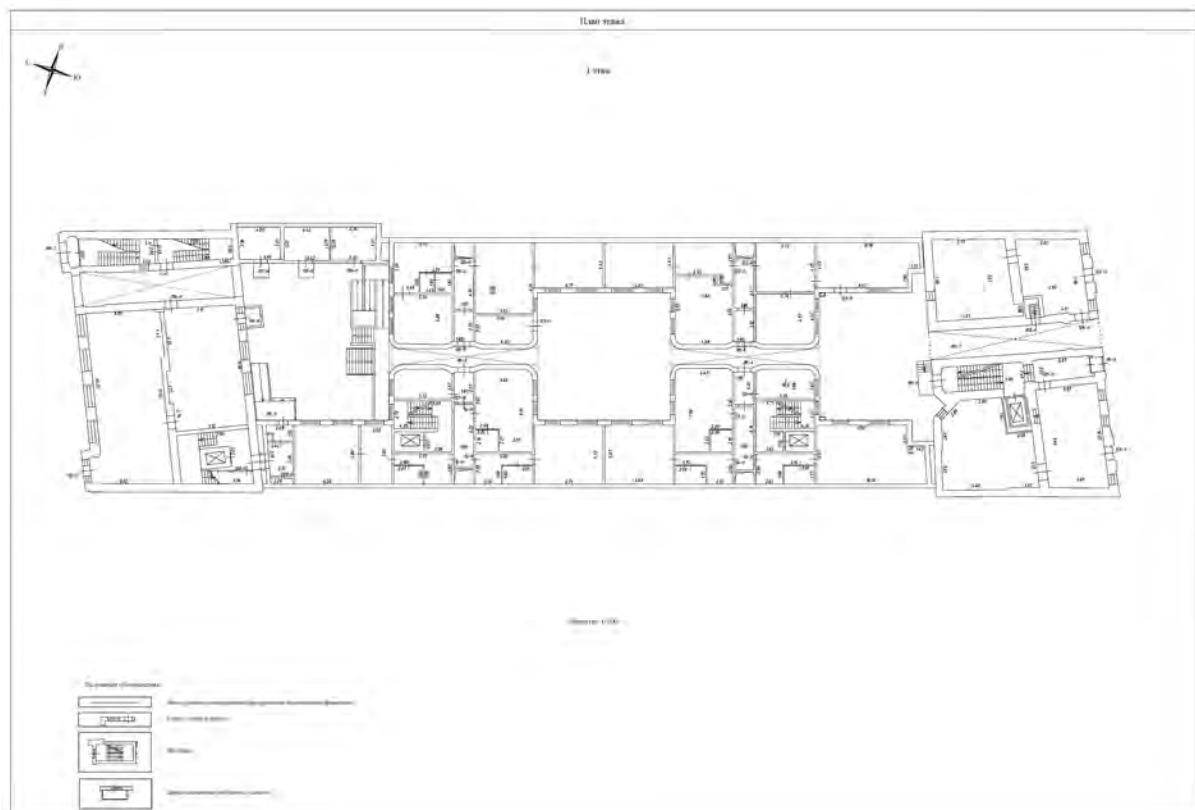
Всего разделов: 5

Всего листов выписки: 400

13.08.2024г. № КУВИ-001/2024-205213893

Кадастровый номер: 78:32:0001088:1815

Номер этажа (этажей): 1



Масштаб 1

ДОКУМЕНТ ПОДПИСАН  
ЭЛЕКТРОННОЙ ПОДПИСЬЮ

Сертификат: 00ВВ056В7401СВ38D2В3576АСDC8425108

Владелец: ФЕДЕРАЛЬНАЯ СЛУЖБА ГОСУДАРСТВЕННОЙ  
РЕГИСТРАЦИИ, КАДАСТРА И КАРТОГРАФИИ  
Действителен: с 27.06.2023 по 19.09.2024

ПОЛНОЕ НАИМЕНОВАНИЕ ДОЛЖНОСТИ

инициалы, фамилия

Здание

вид объекта недвижимости

Лист № 317 раздела 8

Всего листов раздела 8: 382

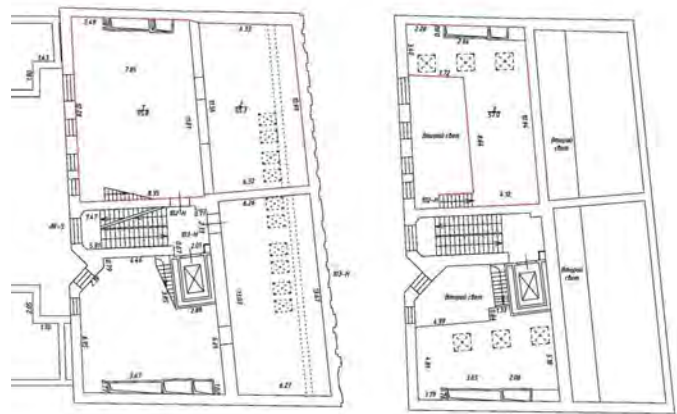
Всего разделов: 5

Всего листов выписки: 400

13.08.2024г. № КУВИ-001/2024-205213893

Кадастровый номер: 78:32:0001088:1815

Номер этажа (этажей): Мансарда



Масштаб 1

ДОКУМЕНТ ПОДПИСАН  
ЭЛЕКТРОННОЙ ПОДПИСЬЮ

Сертификат: 00ВВ056В7401СВ38D2В3576АСDC8425108

Владелец: ФЕДЕРАЛЬНАЯ СЛУЖБА ГОСУДАРСТВЕННОЙ  
РЕГИСТРАЦИИ, КАДАСТРА И КАРТОГРАФИИ  
Действителен: с 27.06.2023 по 19.09.2024

ПОЛНОЕ НАИМЕНОВАНИЕ ДОЛЖНОСТИ

инициалы, фамилия

Здание

вид объекта недвижимости

Лист № 318 раздела 8

Всего листов раздела 8: 382

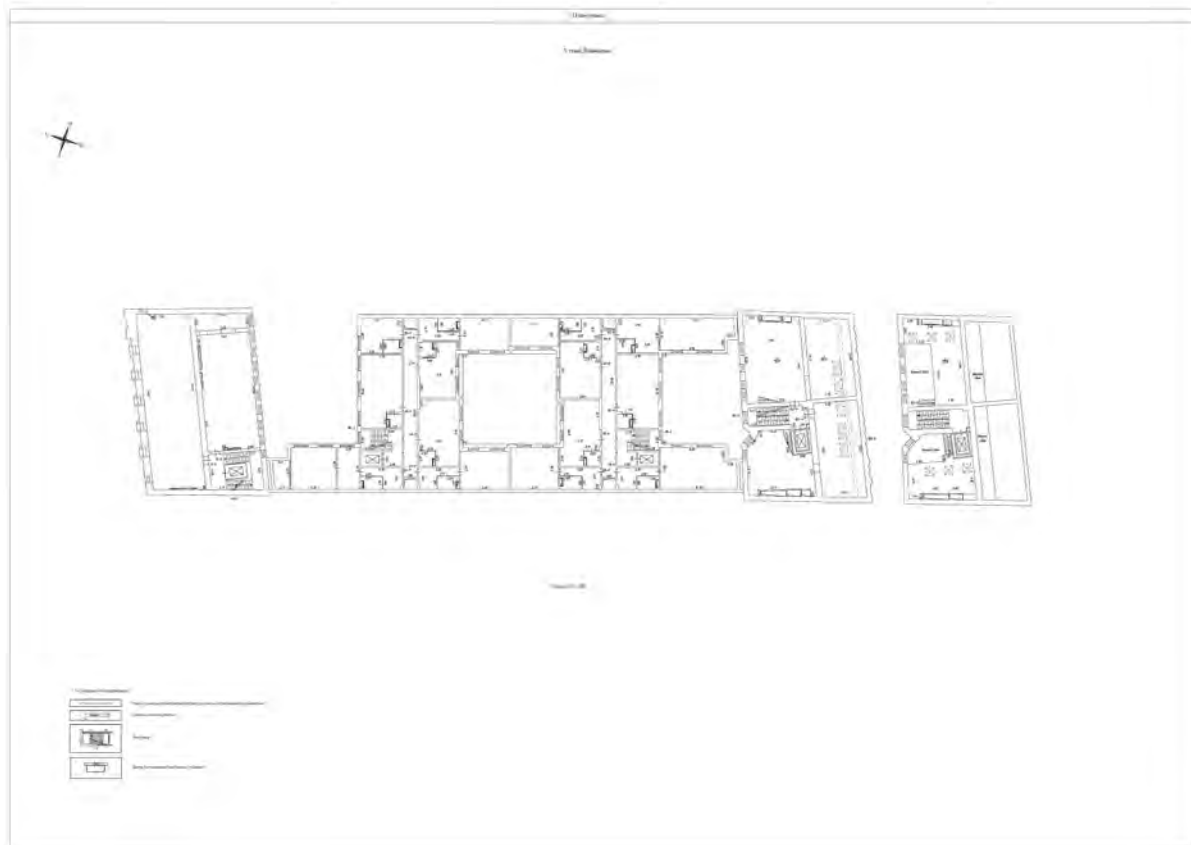
Всего разделов: 5

Всего листов выписки: 400

13.08.2024г. № КУВИ-001/2024-205213893

Кадастровый номер: 78:32:0001088:1815

Номер этажа (этажей): Мансарда



Масштаб 1

ДОКУМЕНТ ПОДПИСАН  
ЭЛЕКТРОННОЙ ПОДПИСЬЮ

Сертификат: 00ВВ056В7401СВ38D2В3576АСDC8425108

Владелец: ФЕДЕРАЛЬНАЯ СЛУЖБА ГОСУДАРСТВЕННОЙ  
РЕГИСТРАЦИИ, КАДАСТРА И КАРТОГРАФИИ  
Действителен: с 27.06.2023 по 19.09.2024

ПОЛНОЕ НАИМЕНОВАНИЕ ДОЛЖНОСТИ

инициалы, фамилия

Здание

вид объекта недвижимости

Лист № 319 раздела 8

Всего листов раздела 8: 382

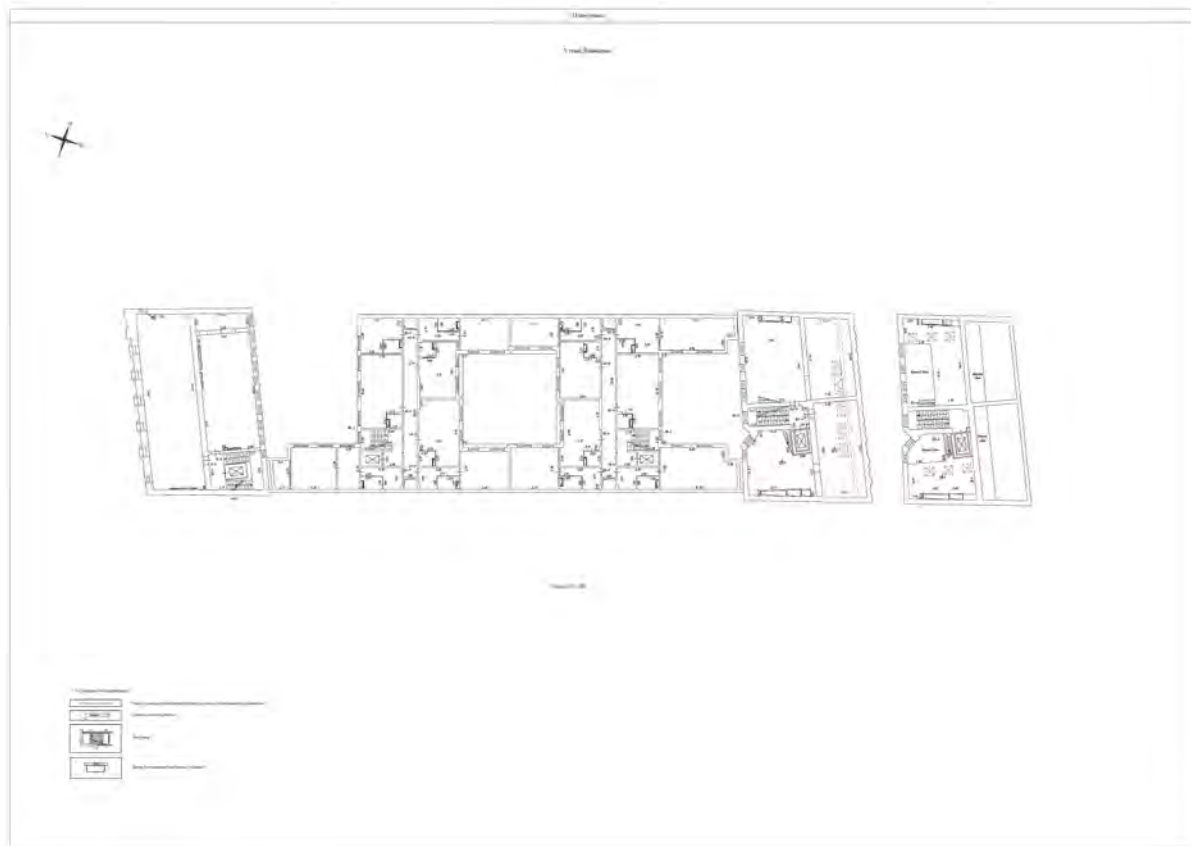
Всего разделов: 5

Всего листов выписки: 400

13.08.2024г. № КУВИ-001/2024-205213893

Кадастровый номер: 78:32:0001088:1815

Номер этажа (этажей): Мансарда



Масштаб 1



ДОКУМЕНТ ПОДПИСАН  
ЭЛЕКТРОННОЙ ПОДПИСЬЮ

Сертификат: 00ВВ056В7401СВ38D2В3576АСDC8425108

Владелец: ФЕДЕРАЛЬНАЯ СЛУЖБА ГОСУДАРСТВЕННОЙ

РЕГИСТРАЦИИ, КАДАСТРА И КАРТОГРАФИИ

Действителен: с 27.06.2023 по 19.09.2024

ПОЛНОЕ НАИМЕНОВАНИЕ ДОЛЖНОСТИ

инициалы, фамилия

Здание

вид объекта недвижимости

Лист № 320 раздела 8

Всего листов раздела 8: 382

Всего разделов: 5

Всего листов выписки: 400

13.08.2024г. № КУВИ-001/2024-205213893

Кадастровый номер: 78:32:0001088:1815

Номер этажа (этажей): Мансарда



Масштаб 1

ДОКУМЕНТ ПОДПИСАН  
ЭЛЕКТРОННОЙ ПОДПИСЬЮ

Сертификат: 00ВВ056В7401СВ38D2В3576АСDС8425108

Владелец: ФЕДЕРАЛЬНАЯ СЛУЖБА ГОСУДАРСТВЕННОЙ  
РЕГИСТРАЦИИ, КАДАСТРА И КАРТОГРАФИИ  
Действителен: с 27.06.2023 по 19.09.2024

ПОЛНОЕ НАИМЕНОВАНИЕ ДОЛЖНОСТИ

инициалы, фамилия



Здание

вид объекта недвижимости

Лист № 321 раздела 8

Всего листов раздела 8: 382

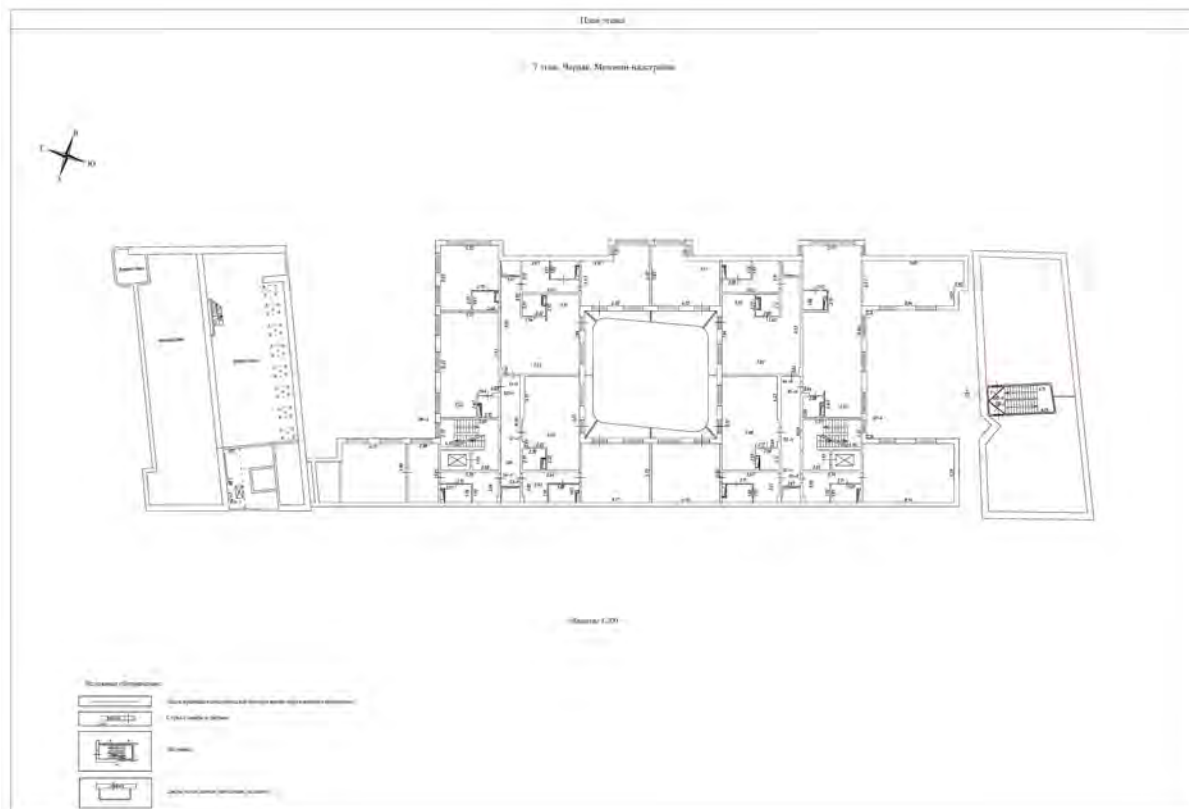
Всего разделов: 5

Всего листов выписки: 400

13.08.2024г. № КУВИ-001/2024-205213893

Кадастровый номер: 78:32:0001088:1815

Номер этажа (этажей): Мезонин-надстройка



Масштаб 1

ДОКУМЕНТ ПОДПИСАН  
ЭЛЕКТРОННОЙ ПОДПИСЬЮ

Сертификат: 00ВВ056В7401СВ38D2В3576АСDC8425108

Владелец: ФЕДЕРАЛЬНАЯ СЛУЖБА ГОСУДАРСТВЕННОЙ

РЕГИСТРАЦИИ, КАДАСТРА И КАРТОГРАФИИ

Действителен: с 27.06.2023 по 19.09.2024

ПОЛНОЕ НАИМЕНОВАНИЕ ДОЛЖНОСТИ

инициалы, фамилия

Здание

вид объекта недвижимости

Лист № 322 раздела 8

Всего листов раздела 8: 382

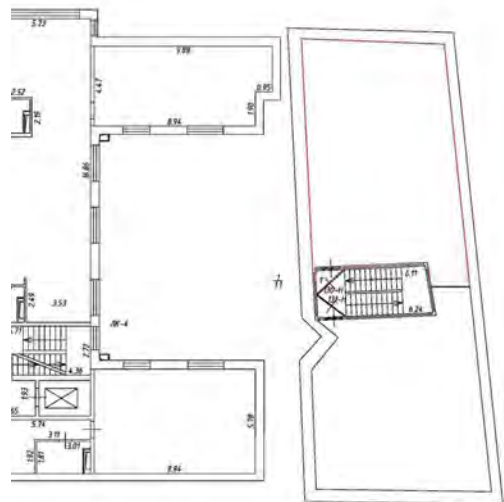
Всего разделов: 5

Всего листов выписки: 400

13.08.2024г. № КУВИ-001/2024-205213893

Кадастровый номер: 78:32:0001088:1815

Номер этажа (этажей): Мезонин-надстройка



Масштаб 1



ДОКУМЕНТ ПОДПИСАН  
ЭЛЕКТРОННОЙ ПОДПИСЬЮ

Сертификат: 00ВВ056В7401СВ38D2В3576АСDС8425108

Владелец: ФЕДЕРАЛЬНАЯ СЛУЖБА ГОСУДАРСТВЕННОЙ  
РЕГИСТРАЦИИ, КАДАСТРА И КАРТОГРАФИИ  
Действителен: с 27.06.2023 по 19.09.2024

ПОЛНОЕ НАИМЕНОВАНИЕ ДОЛЖНОСТИ

инициалы, фамилия

Здание

вид объекта недвижимости

Лист № 323 раздела 8

Всего листов раздела 8: 382

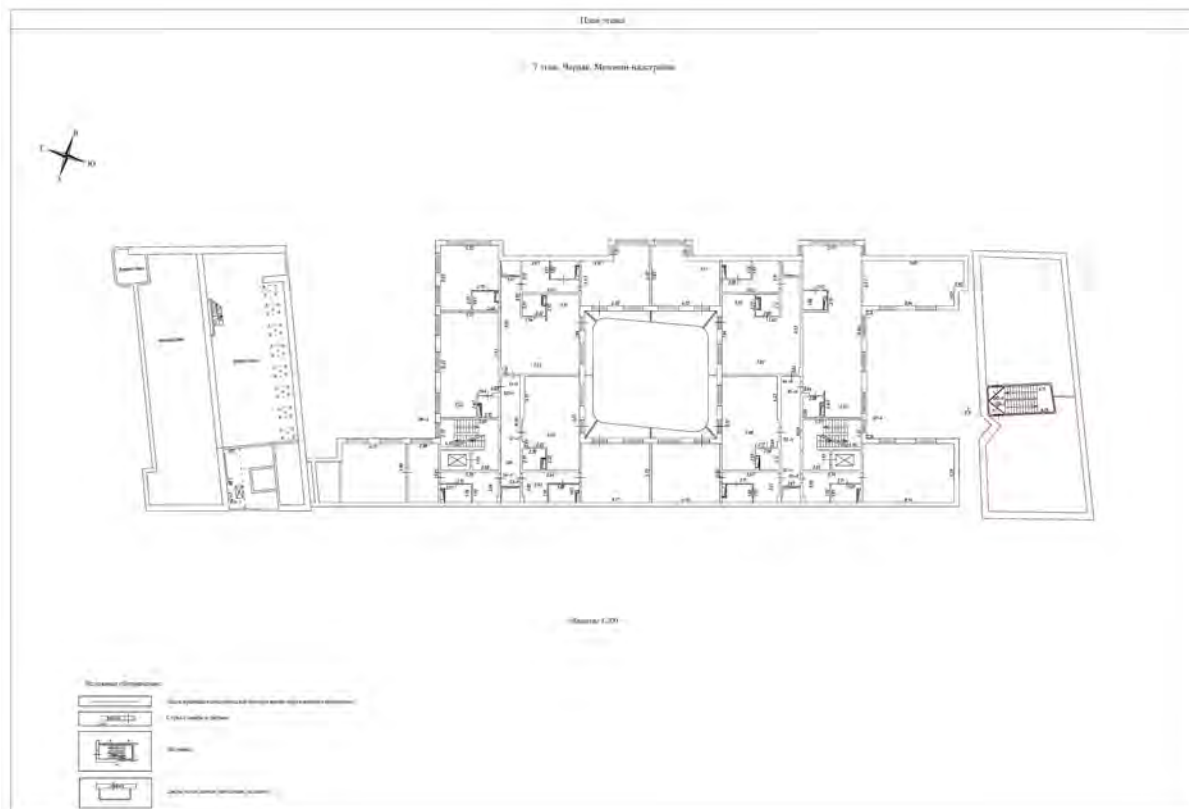
Всего разделов: 5

Всего листов выписки: 400

13.08.2024г. № КУВИ-001/2024-205213893

Кадастровый номер: 78:32:0001088:1815

Номер этажа (этажей): Мезонин-надстройка



Масштаб 1

ДОКУМЕНТ ПОДПИСАН  
ЭЛЕКТРОННОЙ ПОДПИСЬЮ

Сертификат: 00ВВ056В7401СВ38D2В3576АСDC8425108

Владелец: ФЕДЕРАЛЬНАЯ СЛУЖБА ГОСУДАРСТВЕННОЙ

РЕГИСТРАЦИИ, КАДАСТРА И КАРТОГРАФИИ

Действителен: с 27.06.2023 по 19.09.2024

ПОЛНОЕ НАИМЕНОВАНИЕ ДОЛЖНОСТИ

инициалы, фамилия

Здание

вид объекта недвижимости

Лист № 324 раздела 8

Всего листов раздела 8: 382

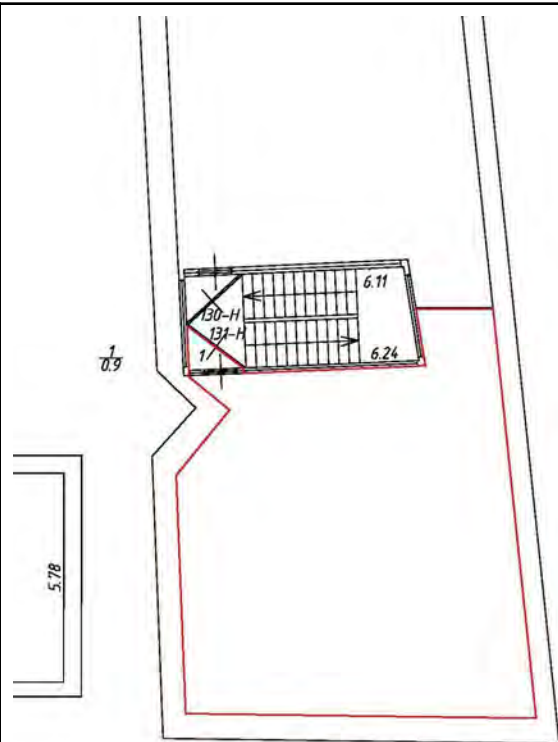
Всего разделов: 5

Всего листов выписки: 400

13.08.2024г. № КУВИ-001/2024-205213893

Кадастровый номер: 78:32:0001088:1815

Номер этажа (этажей): Мезонин-надстройка



Масштаб 1

ДОКУМЕНТ ПОДПИСАН  
ЭЛЕКТРОННОЙ ПОДПИСЬЮ

Сертификат: 00ВВ056В7401СВ38D2В3576АСDС8425108

Владелец: ФЕДЕРАЛЬНАЯ СЛУЖБА ГОСУДАРСТВЕННОЙ  
РЕГИСТРАЦИИ, КАДАСТРА И КАРТОГРАФИИ  
Действителен: с 27.06.2023 по 19.09.2024

полное наименование должности

инициалы, фамилия

Здание

вид объекта недвижимости

Лист № 325 раздела 8

Всего листов раздела 8: 382

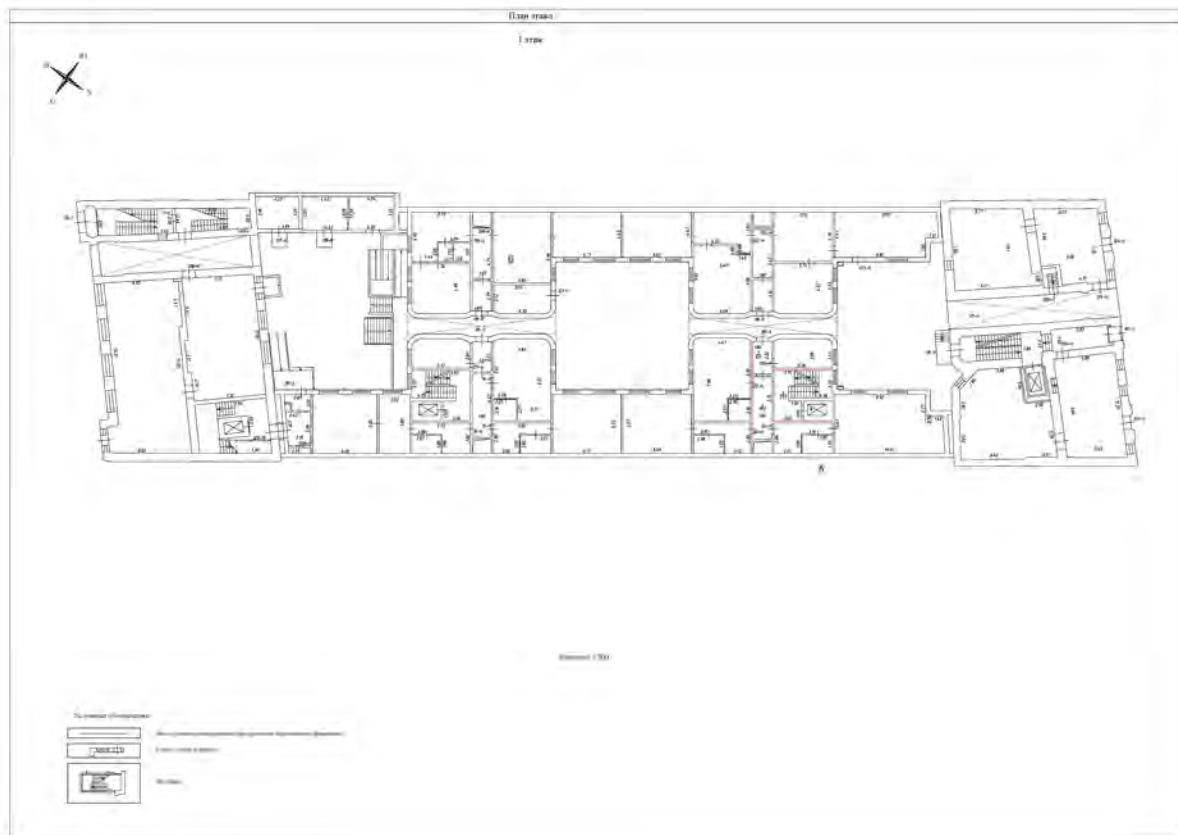
Всего разделов: 5

Всего листов выписки: 400

13.08.2024г. № КУВИ-001/2024-205213893

Кадастровый номер: 78:32:0001088:1815

Номер этажа (этажей): 1



Масштаб 1



ДОКУМЕНТ ПОДПИСАН  
ЭЛЕКТРОННОЙ ПОДПИСЬЮ

Сертификат: 00ВВ056В7401СВ38D2В3576АСDС8425108

Владелец: ФЕДЕРАЛЬНАЯ СЛУЖБА ГОСУДАРСТВЕННОЙ

РЕГИСТРАЦИИ, КАДАСТРА И КАРТОГРАФИИ

Действителен: с 27.06.2023 по 19.09.2024

ПОЛНОЕ НАИМЕНОВАНИЕ ДОЛЖНОСТИ

инициалы, фамилия

Здание

вид объекта недвижимости

Лист № 326 раздела 8

Всего листов раздела 8: 382

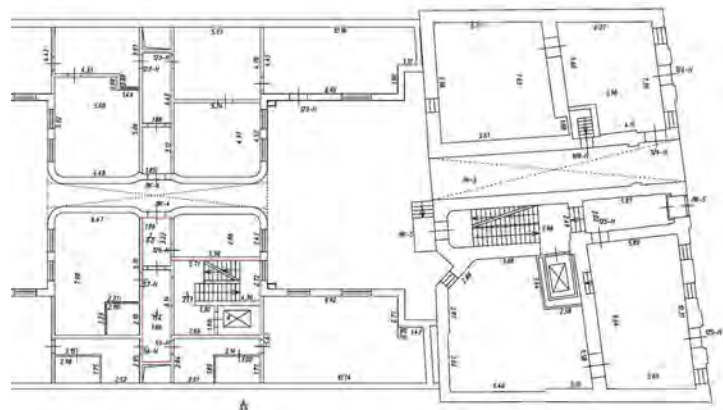
Всего разделов: 5

Всего листов выписки: 400

13.08.2024г. № КУВИ-001/2024-205213893

Кадастровый номер: 78:32:0001088:1815

Номер этажа (этажей): 1



Масштаб 1

ДОКУМЕНТ ПОДПИСАН  
ЭЛЕКТРОННОЙ ПОДПИСЬЮ

Сертификат: 00ВВ056В7401СВ38D2В3576АСDC8425108

Владелец: ФЕДЕРАЛЬНАЯ СЛУЖБА ГОСУДАРСТВЕННОЙ

РЕГИСТРАЦИИ, КАДАСТРА И КАРТОГРАФИИ

Действителен: с 27.06.2023 по 19.09.2024

ПОЛНОЕ НАИМЕНОВАНИЕ ДОЛЖНОСТИ

инициалы, фамилия

Здание

вид объекта недвижимости

Лист № 327 раздела 8

Всего листов раздела 8: 382

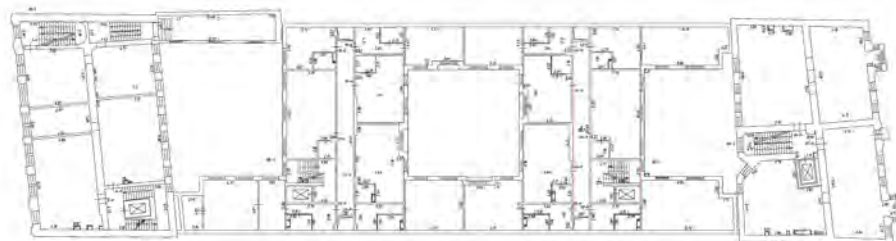
Всего разделов: 5

Всего листов выписки: 400

13.08.2024г. № КУВИ-001/2024-205213893

Кадастровый номер: 78:32:0001088:1815

Номер этажа (этажей): 2



Масштаб 1

ДОКУМЕНТ ПОДПИСАН  
ЭЛЕКТРОННОЙ ПОДПИСЬЮ

Сертификат: 00ВВ056В7401СВ38D2В3576АСDC8425108

Владелец: ФЕДЕРАЛЬНАЯ СЛУЖБА ГОСУДАРСТВЕННОЙ  
РЕГИСТРАЦИИ, КАДАСТРА И КАРТОГРАФИИ  
Действителен: с 27.06.2023 по 19.09.2024

ПОЛНОЕ НАИМЕНОВАНИЕ ДОЛЖНОСТИ

инициалы, фамилия

Здание

вид объекта недвижимости

Лист № 328 раздела 8

Всего листов раздела 8: 382

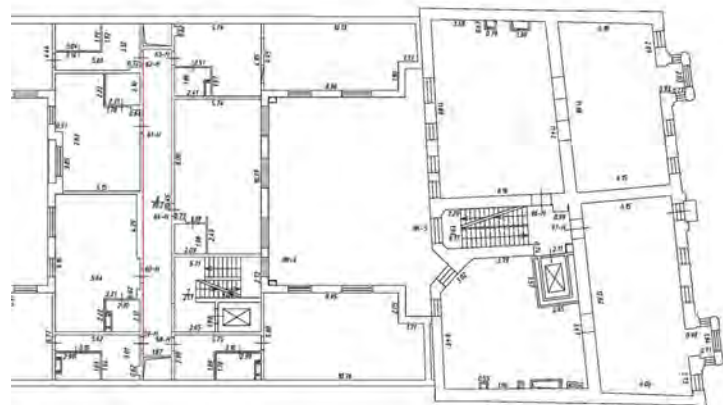
Всего разделов: 5

Всего листов выписки: 400

13.08.2024г. № КУВИ-001/2024-205213893

Кадастровый номер: 78:32:0001088:1815

Номер этажа (этажей): 2



Масштаб 1

ДОКУМЕНТ ПОДПИСАН  
ЭЛЕКТРОННОЙ ПОДПИСЬЮ

Сертификат: 00ВВ056В7401СВ38D2В3576АСDC8425108

Владелец: ФЕДЕРАЛЬНАЯ СЛУЖБА ГОСУДАРСТВЕННОЙ  
РЕГИСТРАЦИИ, КАДАСТРА И КАРТОГРАФИИ  
Действителен: с 27.06.2023 по 19.09.2024

ПОЛНОЕ НАИМЕНОВАНИЕ ДОЛЖНОСТИ

инициалы, фамилия



Здание

вид объекта недвижимости

Лист № 329 раздела 8

Всего листов раздела 8: 382

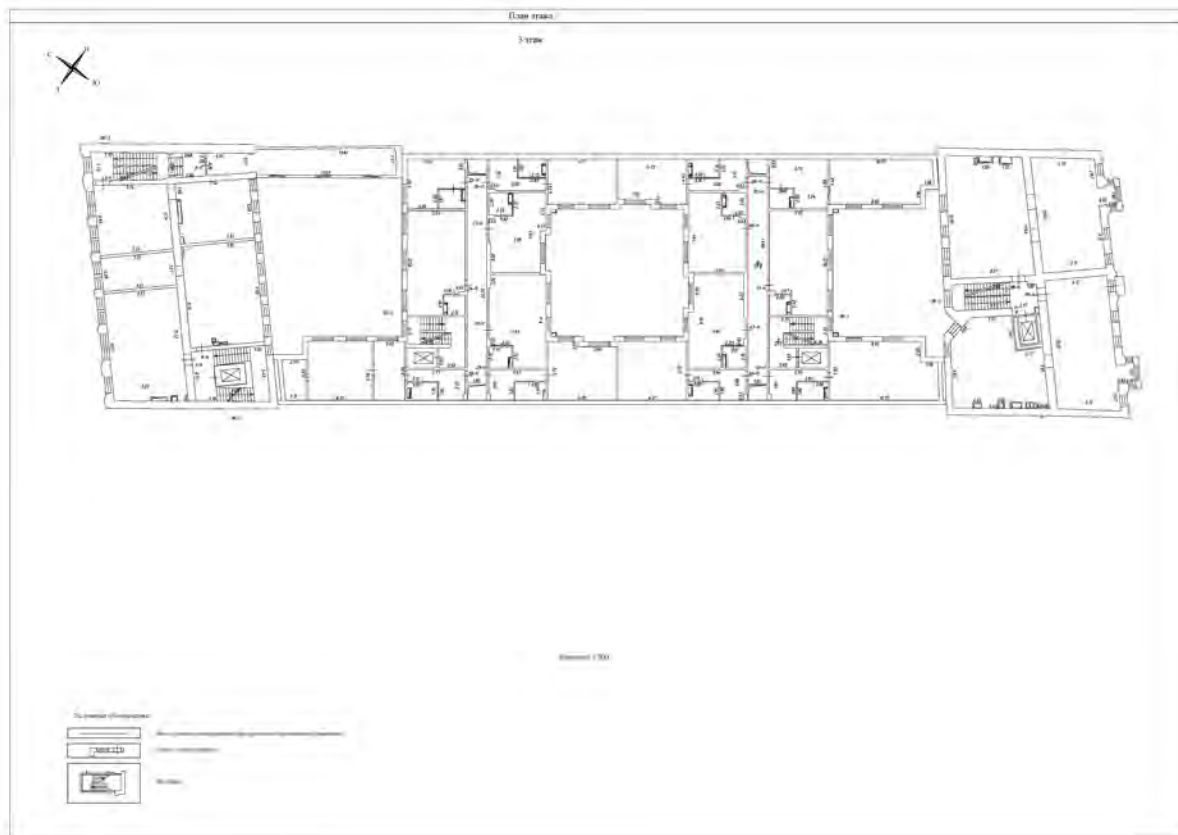
Всего разделов: 5

Всего листов выписки: 400

13.08.2024г. № КУВИ-001/2024-205213893

Кадастровый номер: 78:32:0001088:1815

Номер этажа (этажей): 3



Масштаб 1

ДОКУМЕНТ ПОДПИСАН  
ЭЛЕКТРОННОЙ ПОДПИСЬЮ

Сертификат: 00ВВ056В7401СВ38D2В3576АСDC8425108

Владелец: ФЕДЕРАЛЬНАЯ СЛУЖБА ГОСУДАРСТВЕННОЙ

РЕГИСТРАЦИИ, КАДАСТРА И КАРТОГРАФИИ

Действителен: с 27.06.2023 по 19.09.2024

ПОЛНОЕ НАИМЕНОВАНИЕ ДОЛЖНОСТИ

инициалы, фамилия

Здание

вид объекта недвижимости

Лист № 330 раздела 8

Всего листов раздела 8: 382

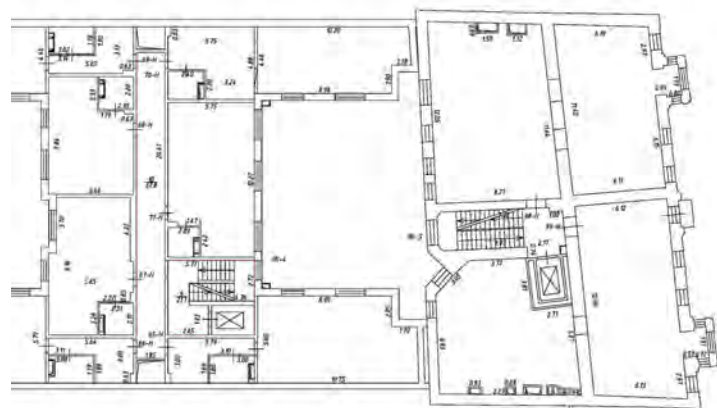
Всего разделов: 5

Всего листов выписки: 400

13.08.2024г. № КУВИ-001/2024-205213893

Кадастровый номер: 78:32:0001088:1815

Номер этажа (этажей): 3



Масштаб 1

ДОКУМЕНТ ПОДПИСАН  
ЭЛЕКТРОННОЙ ПОДПИСЬЮ

Сертификат: 00ВВ056В7401СВ38D2В3576АСDC8425108

Владелец: ФЕДЕРАЛЬНАЯ СЛУЖБА ГОСУДАРСТВЕННОЙ  
РЕГИСТРАЦИИ, КАДАСТРА И КАРТОГРАФИИ  
Действителен: с 27.06.2023 по 19.09.2024

ПОЛНОЕ НАИМЕНОВАНИЕ ДОЛЖНОСТИ

инициалы, фамилия

Здание

вид объекта недвижимости

Лист № 331 раздела 8

Всего листов раздела 8: 382

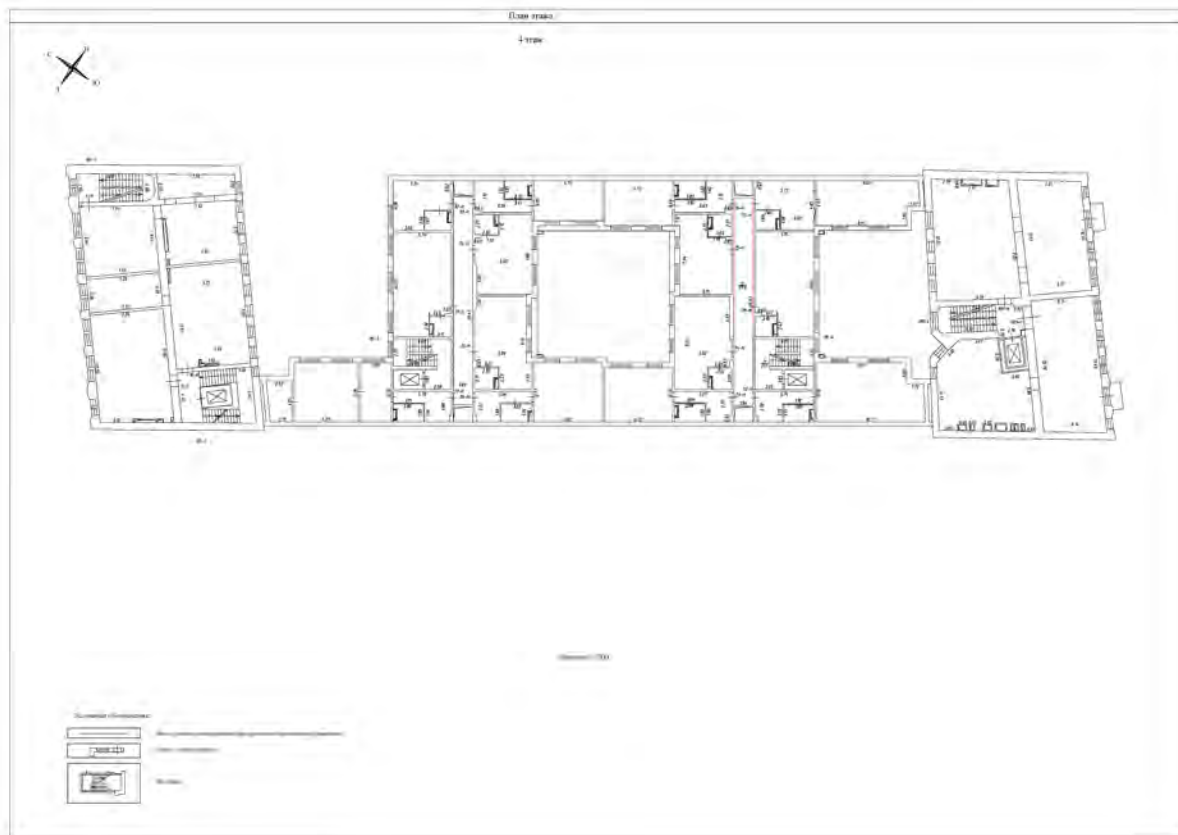
Всего разделов: 5

Всего листов выписки: 400

13.08.2024г. № КУВИ-001/2024-205213893

Кадастровый номер: 78:32:0001088:1815

Номер этажа (этажей): 4



Масштаб 1

ДОКУМЕНТ ПОДПИСАН  
ЭЛЕКТРОННОЙ ПОДПИСЬЮ

Сертификат: 00ВВ056В7401СВ38D2В3576АСDC8425108

Владелец: ФЕДЕРАЛЬНАЯ СЛУЖБА ГОСУДАРСТВЕННОЙ

РЕГИСТРАЦИИ, КАДАСТРА И КАРТОГРАФИИ

Действителен: с 27.06.2023 по 19.09.2024

ПОЛНОЕ НАИМЕНОВАНИЕ ДОЛЖНОСТИ

инициалы, фамилия

Здание

вид объекта недвижимости

Лист № 332 раздела 8

Всего листов раздела 8: 382

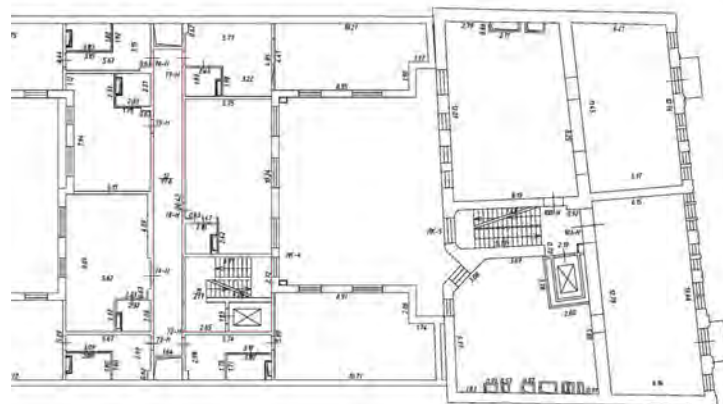
Всего разделов: 5

Всего листов выписки: 400

13.08.2024г. № КУВИ-001/2024-205213893

Кадастровый номер: 78:32:0001088:1815

Номер этажа (этажей): 4



Масштаб 1

ДОКУМЕНТ ПОДПИСАН  
ЭЛЕКТРОННОЙ ПОДПИСЬЮ

Сертификат: 00ВВ056В7401СВ38D2В3576АСDC8425108

Владелец: ФЕДЕРАЛЬНАЯ СЛУЖБА ГОСУДАРСТВЕННОЙ

РЕГИСТРАЦИИ, КАДАСТРА И КАРТОГРАФИИ

Действителен: с 27.06.2023 по 19.09.2024

ПОЛНОЕ НАИМЕНОВАНИЕ ДОЛЖНОСТИ

инициалы, фамилия

Здание

вид объекта недвижимости

Лист № 333 раздела 8

Всего листов раздела 8: 382

Всего разделов: 5

Всего листов выписки: 400

13.08.2024г. № КУВИ-001/2024-205213893

Кадастровый номер: 78:32:0001088:1815

Номер этажа (этажей): 5



Масштаб 1



ДОКУМЕНТ ПОДПИСАН  
ЭЛЕКТРОННОЙ ПОДПИСЬЮ

Сертификат: 00ВВ056В7401СВ38D2В3576АСDC8425108

Владелец: ФЕДЕРАЛЬНАЯ СЛУЖБА ГОСУДАРСТВЕННОЙ  
РЕГИСТРАЦИИ, КАДАСТРА И КАРТОГРАФИИ  
Действителен: с 27.06.2023 по 19.09.2024

ПОЛНОЕ НАИМЕНОВАНИЕ ДОЛЖНОСТИ

инициалы, фамилия

Здание

вид объекта недвижимости

Лист № 334 раздела 8

Всего листов раздела 8: 382

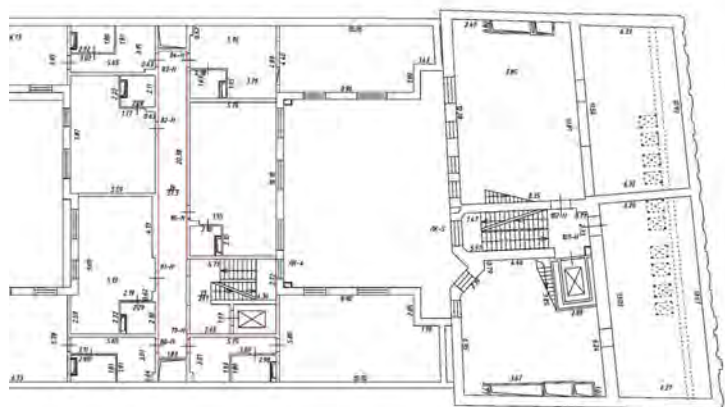
Всего разделов: 5

Всего листов выписки: 400

13.08.2024г. № КУВИ-001/2024-205213893

Кадастровый номер: 78:32:0001088:1815

Номер этажа (этажей): 5



Масштаб 1

ДОКУМЕНТ ПОДПИСАН  
ЭЛЕКТРОННОЙ ПОДПИСЬЮ

Сертификат: 00ВВ056В7401СВ38D2В3576АСDC8425108

Владелец: ФЕДЕРАЛЬНАЯ СЛУЖБА ГОСУДАРСТВЕННОЙ  
РЕГИСТРАЦИИ, КАДАСТРА И КАРТОГРАФИИ  
Действителен: с 27.06.2023 по 19.09.2024

ПОЛНОЕ НАИМЕНОВАНИЕ ДОЛЖНОСТИ

инициалы, фамилия

Здание

вид объекта недвижимости

Лист № 335 раздела 8

Всего листов раздела 8: 382

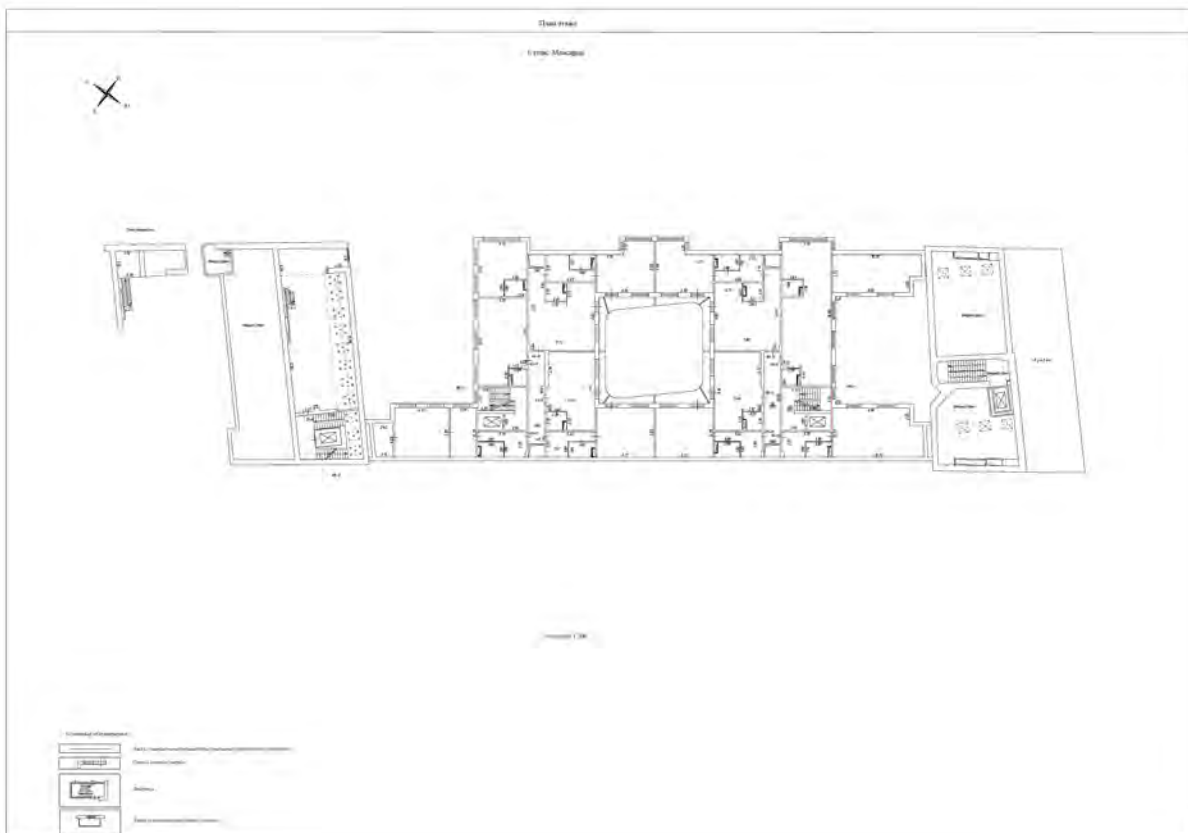
Всего разделов: 5

Всего листов выписки: 400

13.08.2024г. № КУВИ-001/2024-205213893

Кадастровый номер: 78:32:0001088:1815

Номер этажа (этажей): 6



Масштаб 1

ДОКУМЕНТ ПОДПИСАН  
ЭЛЕКТРОННОЙ ПОДПИСЬЮ

Сертификат: 00ВВ056В7401СВ38D2В3576АСDC8425108

Владелец: ФЕДЕРАЛЬНАЯ СЛУЖБА ГОСУДАРСТВЕННОЙ  
РЕГИСТРАЦИИ, КАДАСТРА И КАРТОГРАФИИ  
Действителен: с 27.06.2023 по 19.09.2024

ПОЛНОЕ НАИМЕНОВАНИЕ ДОЛЖНОСТИ

инициалы, фамилия

Здание

вид объекта недвижимости

Лист № 336 раздела 8

Всего листов раздела 8: 382

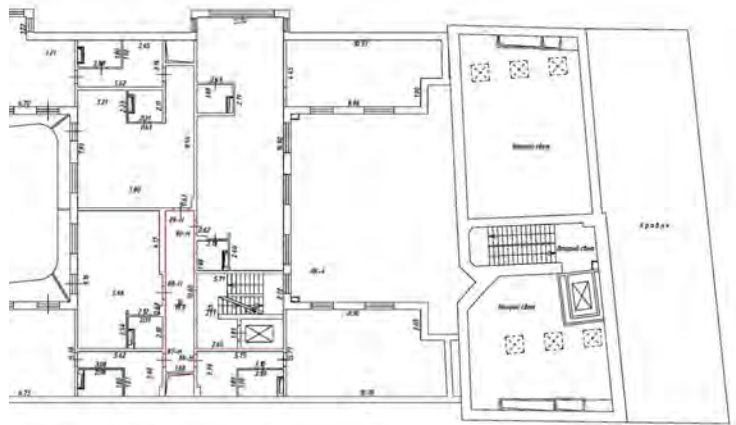
Всего разделов: 5

Всего листов выписки: 400

13.08.2024г. № КУВИ-001/2024-205213893

Кадастровый номер: 78:32:0001088:1815

Номер этажа (этажей): 6



Масштаб 1

ДОКУМЕНТ ПОДПИСАН  
ЭЛЕКТРОННОЙ ПОДПИСЬЮ

Сертификат: 00ВВ056В7401СВ38D2В3576АСDC8425108

Владелец: ФЕДЕРАЛЬНАЯ СЛУЖБА ГОСУДАРСТВЕННОЙ  
РЕГИСТРАЦИИ, КАДАСТРА И КАРТОГРАФИИ  
Действителен: с 27.06.2023 по 19.09.2024

ПОЛНОЕ НАИМЕНОВАНИЕ ДОЛЖНОСТИ

инициалы, фамилия



Здание

вид объекта недвижимости

Лист № 337 раздела 8

Всего листов раздела 8: 382

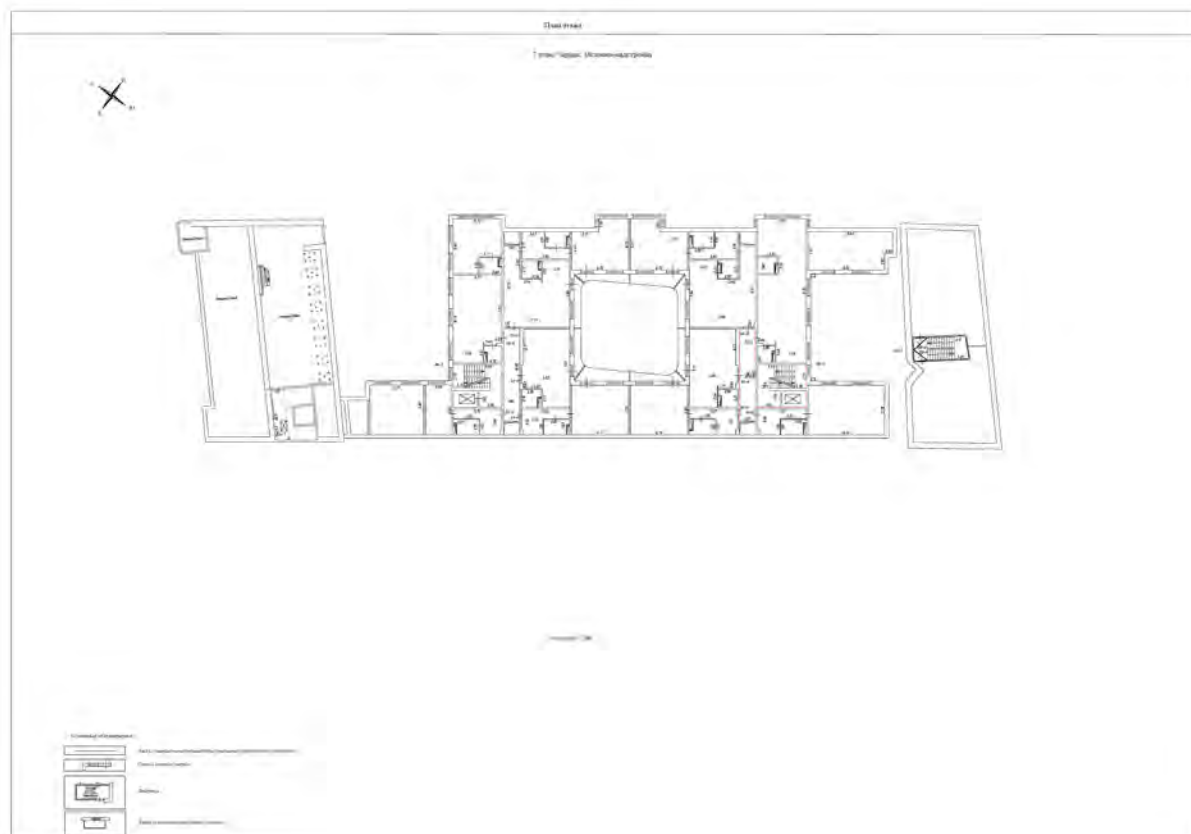
Всего разделов: 5

Всего листов выписки: 400

13.08.2024г. № КУВИ-001/2024-205213893

Кадастровый номер: 78:32:0001088:1815

Номер этажа (этажей): 7



Масштаб 1



ДОКУМЕНТ ПОДПИСАН  
ЭЛЕКТРОННОЙ ПОДПИСЬЮ

Сертификат: 00ВВ056В7401СВ38D2В3576АСDC8425108

Владелец: ФЕДЕРАЛЬНАЯ СЛУЖБА ГОСУДАРСТВЕННОЙ

РЕГИСТРАЦИИ, КАДАСТРА И КАРТОГРАФИИ

Действителен: с 27.06.2023 по 19.09.2024

ПОЛНОЕ НАИМЕНОВАНИЕ ДОЛЖНОСТИ

инициалы, фамилия

Здание

вид объекта недвижимости

Лист № 338 раздела 8

Всего листов раздела 8: 382

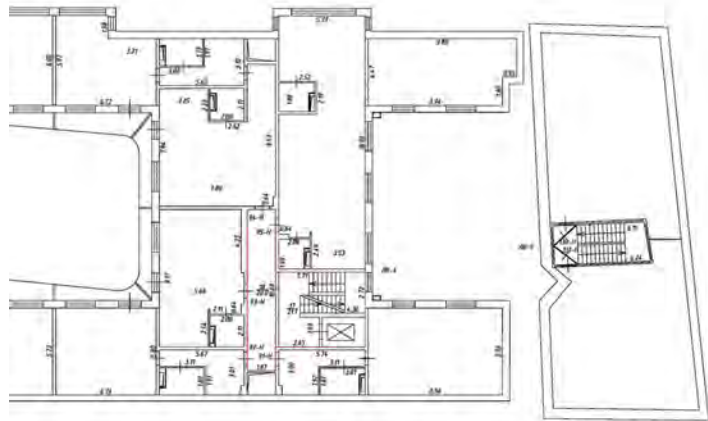
Всего разделов: 5

Всего листов выписки: 400

13.08.2024г. № КУВИ-001/2024-205213893

Кадастровый номер: 78:32:0001088:1815

Номер этажа (этажей): 7



Масштаб 1

ДОКУМЕНТ ПОДПИСАН  
ЭЛЕКТРОННОЙ ПОДПИСЬЮ

Сертификат: 00ВВ056В7401СВ38D2В3576АСDС8425108

Владелец: ФЕДЕРАЛЬНАЯ СЛУЖБА ГОСУДАРСТВЕННОЙ  
РЕГИСТРАЦИИ, КАДАСТРА И КАРТОГРАФИИ  
Действителен: с 27.06.2023 по 19.09.2024

ПОЛНОЕ НАИМЕНОВАНИЕ ДОЛЖНОСТИ

инициалы, фамилия

Здание

вид объекта недвижимости

Лист № 339 раздела 8

Всего листов раздела 8: 382

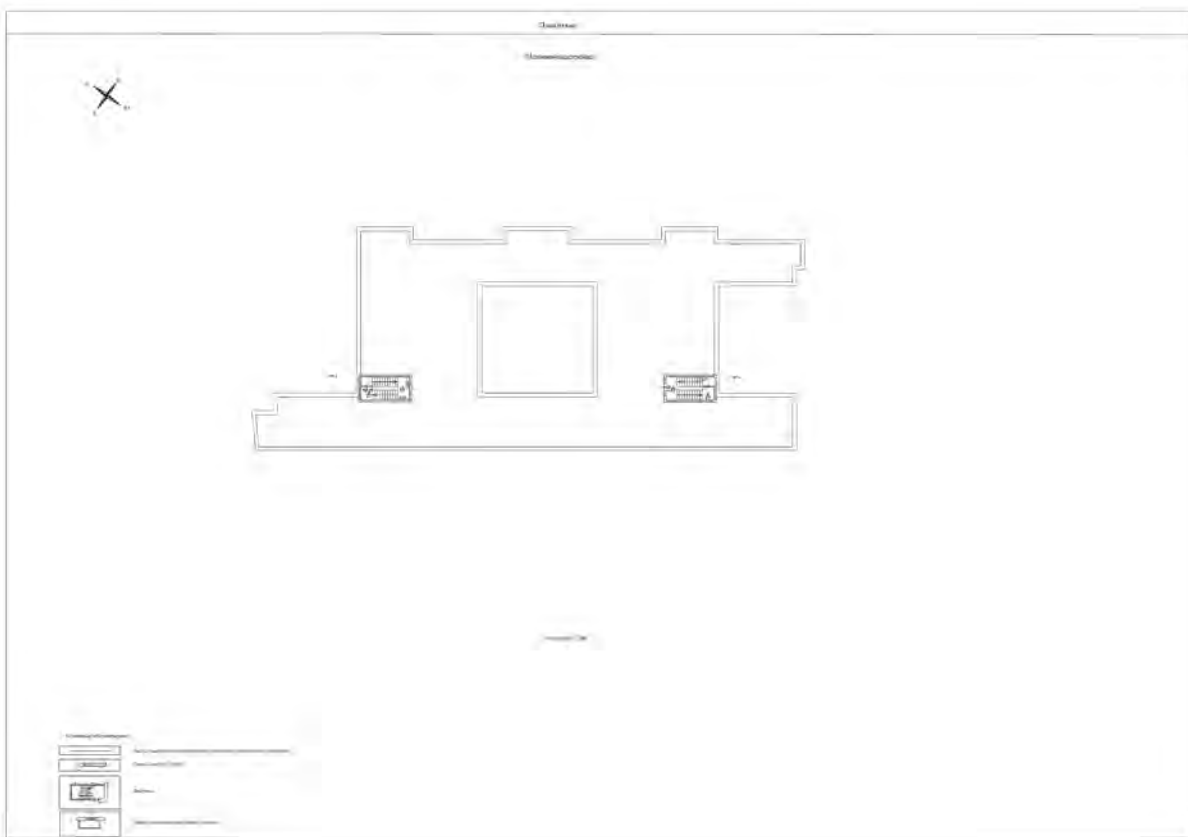
Всего разделов: 5

Всего листов выписки: 400

13.08.2024г. № КУВИ-001/2024-205213893

Кадастровый номер: 78:32:0001088:1815

Номер этажа (этажей): Мезонин-надстройка



Масштаб 1

ДОКУМЕНТ ПОДПИСАН  
ЭЛЕКТРОННОЙ ПОДПИСЬЮ

Сертификат: 00ВВ056В7401СВ38D2В3576АСDC8425108

Владелец: ФЕДЕРАЛЬНАЯ СЛУЖБА ГОСУДАРСТВЕННОЙ  
РЕГИСТРАЦИИ, КАДАСТРА И КАРТОГРАФИИ  
Действителен: с 27.06.2023 по 19.09.2024

ПОЛНОЕ НАИМЕНОВАНИЕ ДОЛЖНОСТИ

инициалы, фамилия

Здание

вид объекта недвижимости

Лист № 340 раздела 8

Всего листов раздела 8: 382


Всего разделов: 5

Всего листов выписки: 400

13.08.2024г. № КУВИ-001/2024-205213893

Кадастровый номер: 78:32:0001088:1815

Номер этажа (этажей): Мезонин-надстройка



Масштаб 1

ДОКУМЕНТ ПОДПИСАН  
ЭЛЕКТРОННОЙ ПОДПИСЬЮ

Сертификат: 00ВВ056В7401СВ38D2В3576АСDC8425108

Владелец: ФЕДЕРАЛЬНАЯ СЛУЖБА ГОСУДАРСТВЕННОЙ  
РЕГИСТРАЦИИ, КАДАСТРА И КАРТОГРАФИИ  
Действителен: с 27.06.2023 по 19.09.2024

ПОЛНОЕ НАИМЕНОВАНИЕ ДОЛЖНОСТИ

инициалы, фамилия

Здание

вид объекта недвижимости

Лист № 341 раздела 8

Всего листов раздела 8: 382

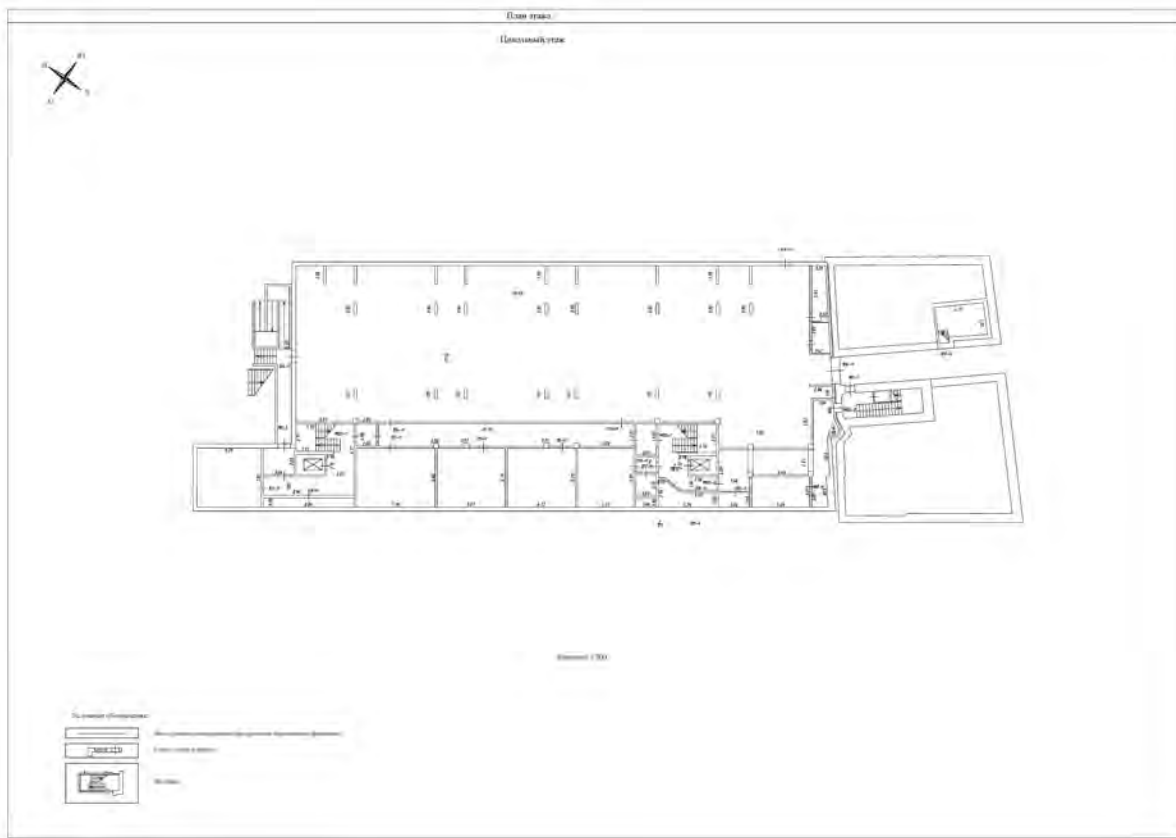
Всего разделов: 5

Всего листов выписки: 400

13.08.2024г. № КУВИ-001/2024-205213893

Кадастровый номер: 78:32:0001088:1815

Номер этажа (этажей): Цокольный



Масштаб 1



ДОКУМЕНТ ПОДПИСАН  
ЭЛЕКТРОННОЙ ПОДПИСЬЮ

Сертификат: 00ВВ056В7401СВ38D2В3576АСDC8425108

Владелец: ФЕДЕРАЛЬНАЯ СЛУЖБА ГОСУДАРСТВЕННОЙ  
РЕГИСТРАЦИИ, КАДАСТРА И КАРТОГРАФИИ  
Действителен: с 27.06.2023 по 19.09.2024

ПОЛНОЕ НАИМЕНОВАНИЕ ДОЛЖНОСТИ

инициалы, фамилия

Здание

вид объекта недвижимости

Лист № 342 раздела 8

Всего листов раздела 8: 382

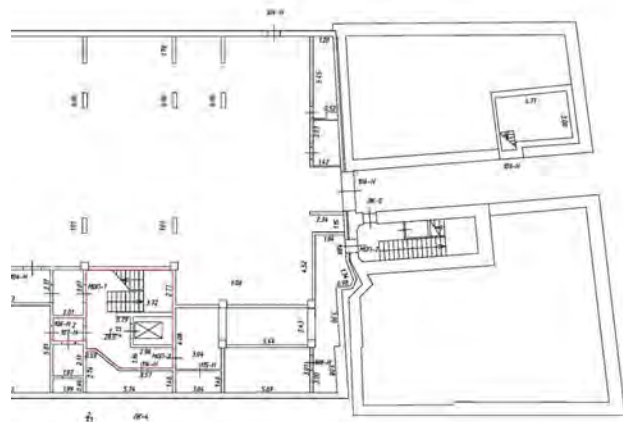
Всего разделов: 5

Всего листов выписки: 400

13.08.2024г. № КУВИ-001/2024-205213893

Кадастровый номер: 78:32:0001088:1815

Номер этажа (этажей): Цокольный



Масштаб 1

ДОКУМЕНТ ПОДПИСАН  
ЭЛЕКТРОННОЙ ПОДПИСЬЮ

Сертификат: 00ВВ056В7401СВ38D2В3576АСDC8425108

Владелец: ФЕДЕРАЛЬНАЯ СЛУЖБА ГОСУДАРСТВЕННОЙ  
РЕГИСТРАЦИИ, КАДАСТРА И КАРТОГРАФИИ  
Действителен: с 27.06.2023 по 19.09.2024

ПОЛНОЕ НАИМЕНОВАНИЕ ДОЛЖНОСТИ

инициалы, фамилия

Здание

вид объекта недвижимости

Лист № 343 раздела 8

Всего листов раздела 8: 382

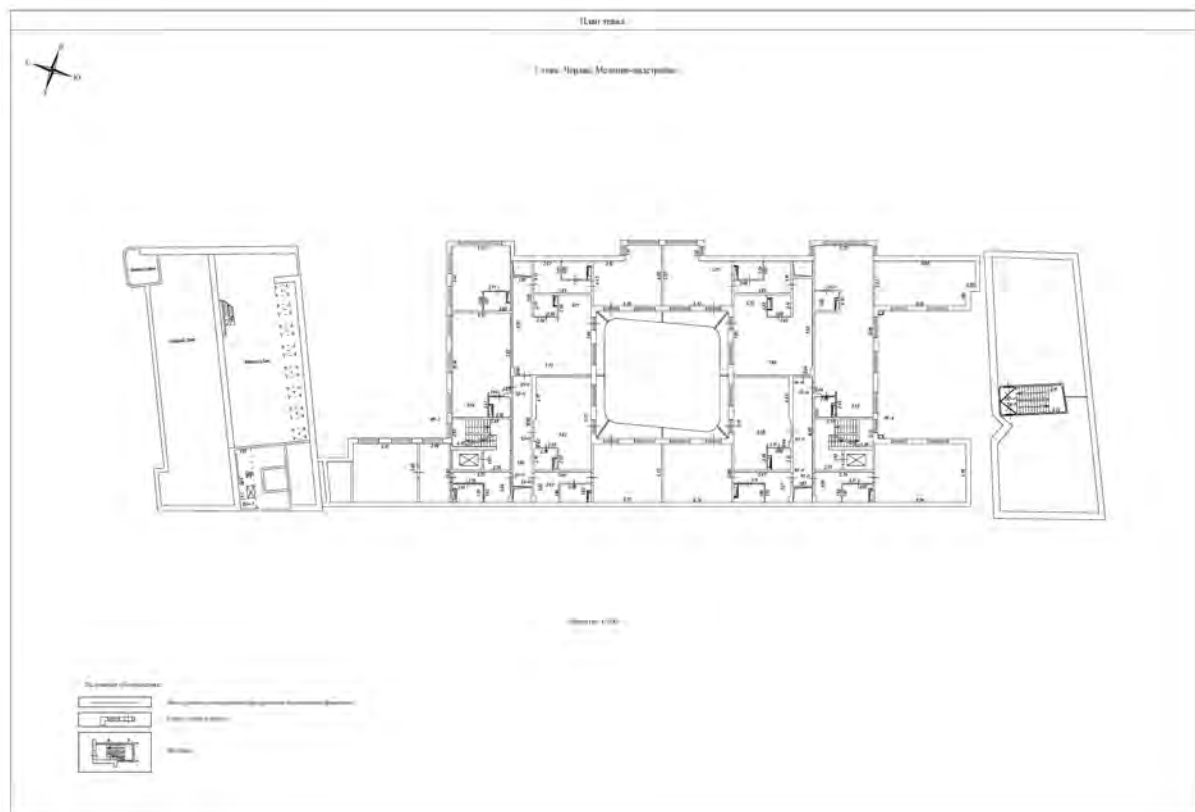
Всего разделов: 5

Всего листов выписки: 400

13.08.2024г. № КУВИ-001/2024-205213893

Кадастровый номер: 78:32:0001088:1815

Номер этажа (этажей): Чердак



Масштаб 1

ДОКУМЕНТ ПОДПИСАН  
ЭЛЕКТРОННОЙ ПОДПИСЬЮ

Сертификат: 00ВВ056В7401СВ38D2В3576АСDC8425108

Владелец: ФЕДЕРАЛЬНАЯ СЛУЖБА ГОСУДАРСТВЕННОЙ

РЕГИСТРАЦИИ, КАДАСТРА И КАРТОГРАФИИ

Действителен: с 27.06.2023 по 19.09.2024

ПОЛНОЕ НАИМЕНОВАНИЕ ДОЛЖНОСТИ

инициалы, фамилия

Здание

вид объекта недвижимости

Лист № 344 раздела 8

Всего листов раздела 8: 382

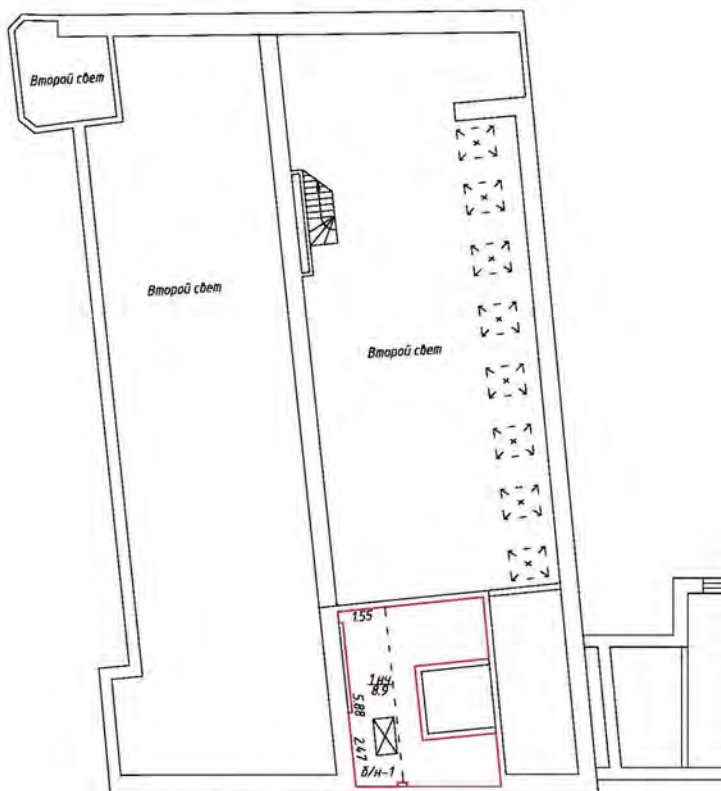
Всего разделов: 5

Всего листов выписки: 400

13.08.2024г. № КУВИ-001/2024-205213893

Кадастровый номер: 78:32:0001088:1815

Номер этажа (этажей): Чердак



Масштаб 1

ДОКУМЕНТ ПОДПИСАН  
ЭЛЕКТРОННОЙ ПОДПИСЬЮ

Сертификат: 00ВВ056В7401СВ38D2В3576АСDC8425108

Владелец: ФЕДЕРАЛЬНАЯ СЛУЖБА ГОСУДАРСТВЕННОЙ  
РЕГИСТРАЦИИ, КАДАСТРА И КАРТОГРАФИИ  
Действителен: с 27.06.2023 по 19.09.2024

ПОЛНОЕ НАИМЕНОВАНИЕ ДОЛЖНОСТИ

инициалы, фамилия



Здание

вид объекта недвижимости

Лист № 345 раздела 8

Всего листов раздела 8: 382

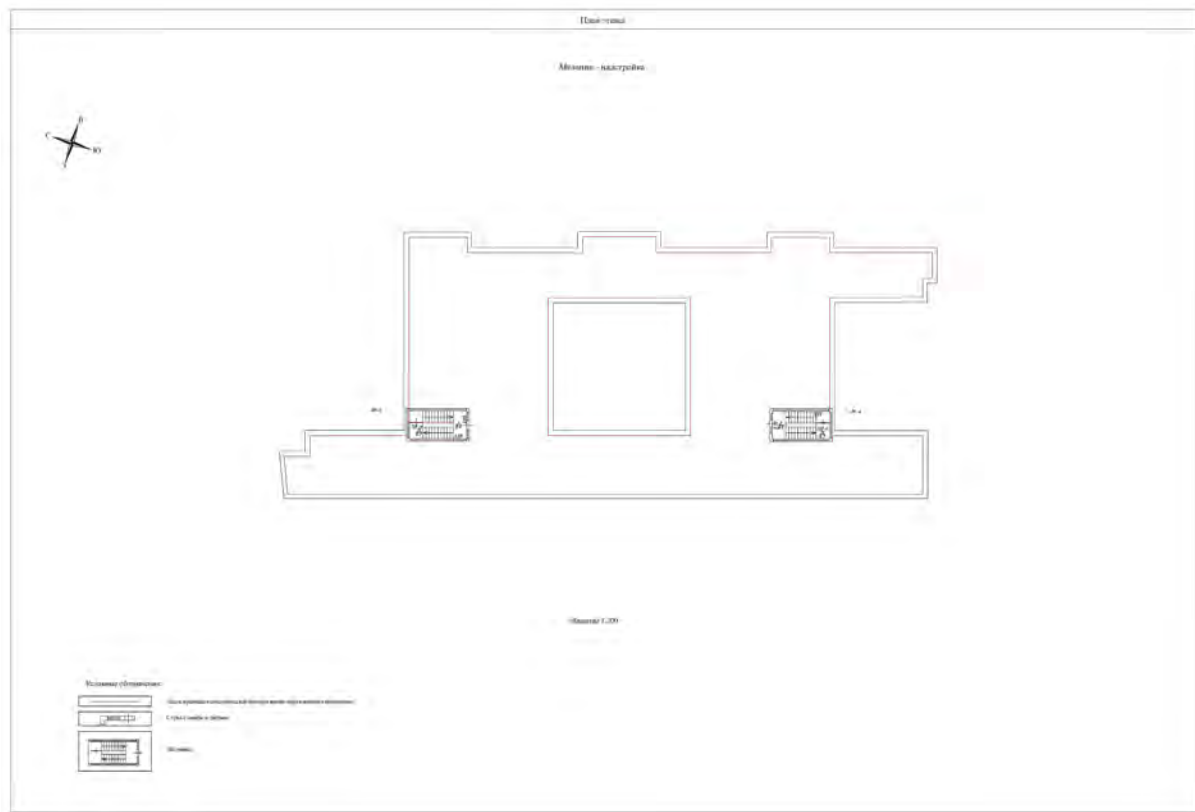
Всего разделов: 5

Всего листов выписки: 400

13.08.2024г. № КУВИ-001/2024-205213893

Кадастровый номер: 78:32:0001088:1815

Номер этажа (этажей): Мезонин-надстройка



Масштаб 1

ДОКУМЕНТ ПОДПИСАН  
ЭЛЕКТРОННОЙ ПОДПИСЬЮ

Сертификат: 00ВВ056В7401СВ38D2В3576АСDС8425108

Владелец: ФЕДЕРАЛЬНАЯ СЛУЖБА ГОСУДАРСТВЕННОЙ  
РЕГИСТРАЦИИ, КАДАСТРА И КАРТОГРАФИИ  
Действителен: с 27.06.2023 по 19.09.2024

ПОЛНОЕ НАИМЕНОВАНИЕ ДОЛЖНОСТИ

инициалы, фамилия

Здание

вид объекта недвижимости

Лист № 346 раздела 8

Всего листов раздела 8: 382


Всего разделов: 5

Всего листов выписки: 400

13.08.2024г. № КУВИ-001/2024-205213893

Кадастровый номер: 78:32:0001088:1815

Номер этажа (этажей): Мезонин-надстройка



Масштаб 1

ДОКУМЕНТ ПОДПИСАН  
ЭЛЕКТРОННОЙ ПОДПИСЬЮ

Сертификат: 00ВВ056В7401СВ38D2В3576АСDС8425108

Владелец: ФЕДЕРАЛЬНАЯ СЛУЖБА ГОСУДАРСТВЕННОЙ  
РЕГИСТРАЦИИ, КАДАСТРА И КАРТОГРАФИИ  
Действителен: с 27.06.2023 по 19.09.2024

ПОЛНОЕ НАИМЕНОВАНИЕ ДОЛЖНОСТИ

инициалы, фамилия

**Здание**  
**вид объекта недвижимости**

Лист № 347 раздела 8

Всего листов раздела 8: 382

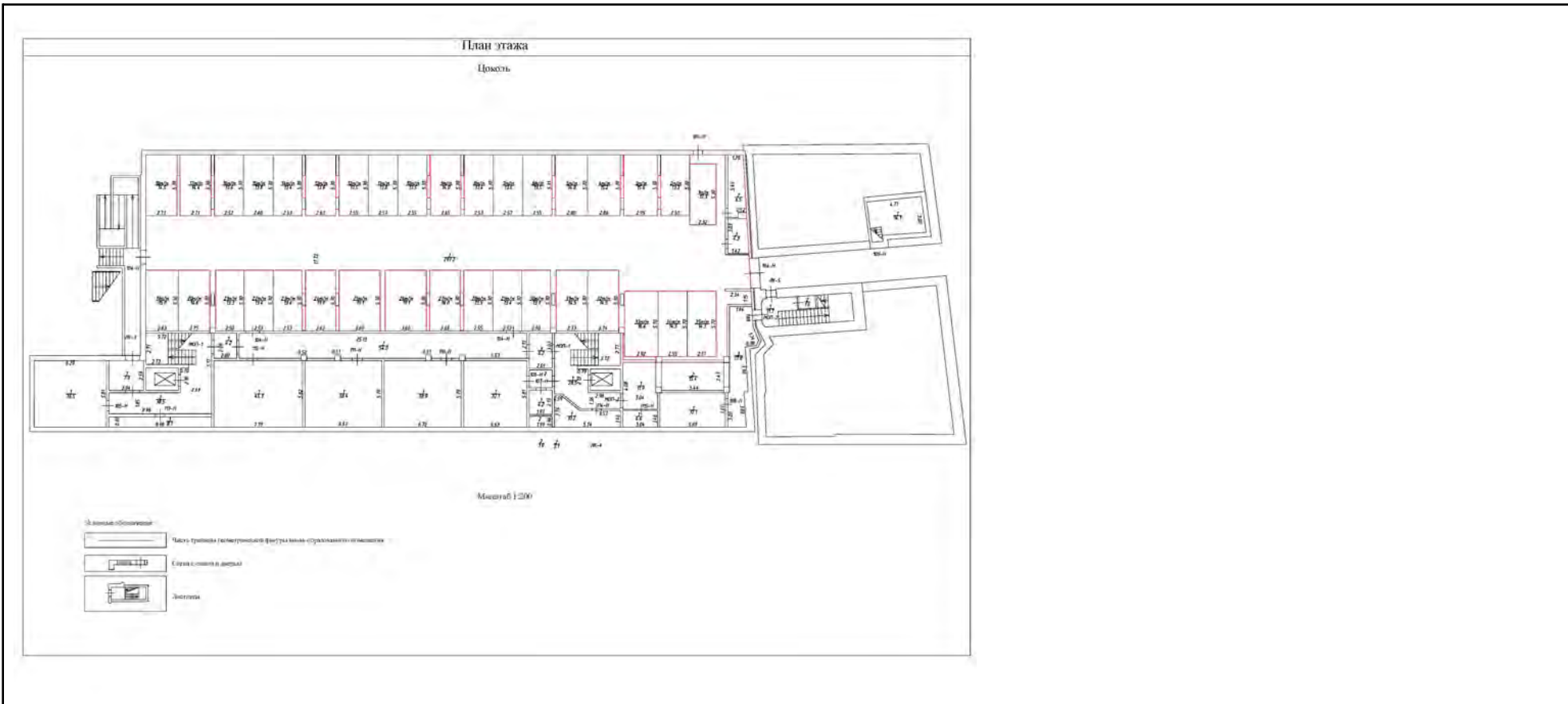
Всего разделов: 5

Всего листов выписки: 400

13.08.2024г. № КУВИ-001/2024-205213893

Кадастровый номер: 78:32:0001088:1815

Номер этажа (этажей): Цоколь



Масштаб 1



ДОКУМЕНТ ПОДПИСАН  
ЭЛЕКТРОННОЙ ПОДПИСЬЮ

Сертификат: 00ВВ056В7401СВ38D2В3576АСDС8425108

Владелец: ФЕДЕРАЛЬНАЯ СЛУЖБА ГОСУДАРСТВЕННОЙ  
РЕГИСТРАЦИИ, КАДАСТРА И КАРТОГРАФИИ  
Действителен: с 27.06.2023 по 19.09.2024

ПОЛНОЕ НАИМЕНОВАНИЕ ДОЛЖНОСТИ

инициалы, фамилия

**Здание**  
вид объекта недвижимости

Лист № 348 раздела 8

Всего листов раздела 8: 382

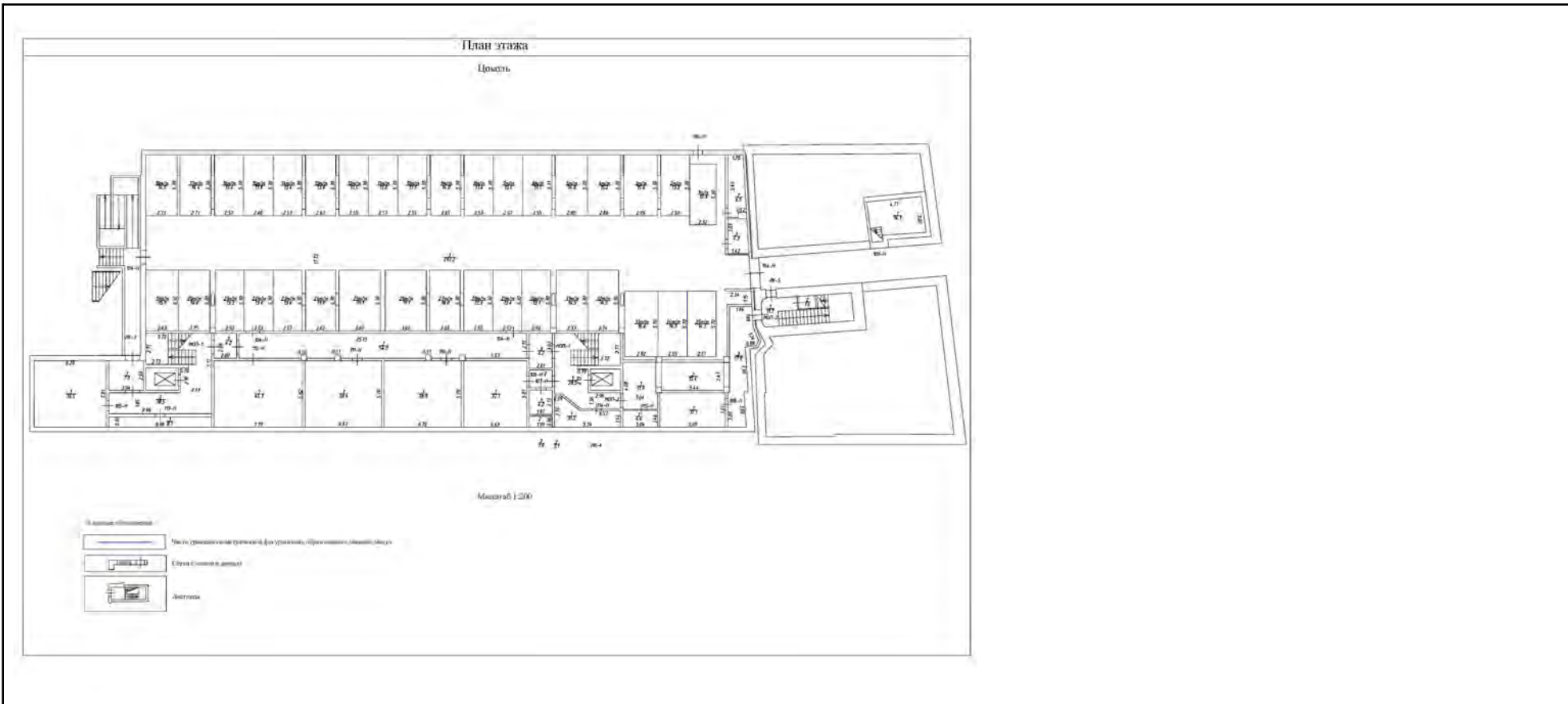
Всего разделов: 5

Всего листов выписки: 400

13.08.2024г. № КУВИ-001/2024-205213893

Кадастровый номер: 78:32:0001088:1815

Номер этажа (этажей): Цоколь



Масштаб 1



ДОКУМЕНТ ПОДПИСАН  
ЭЛЕКТРОННОЙ ПОДПИСЬЮ

Сертификат: 00ВВ056В7401СВ38D2В3576АСDC8425108

Владелец: ФЕДЕРАЛЬНАЯ СЛУЖБА ГОСУДАРСТВЕННОЙ  
РЕГИСТРАЦИИ, КАДАСТРА И КАРТОГРАФИИ  
Действителен: с 27.06.2023 по 19.09.2024

ПОЛНОЕ НАИМЕНОВАНИЕ ДОЛЖНОСТИ

инициалы, фамилия

**Здание**  
вид объекта недвижимости

Лист № 349 раздела 8

Всего листов раздела 8: 382

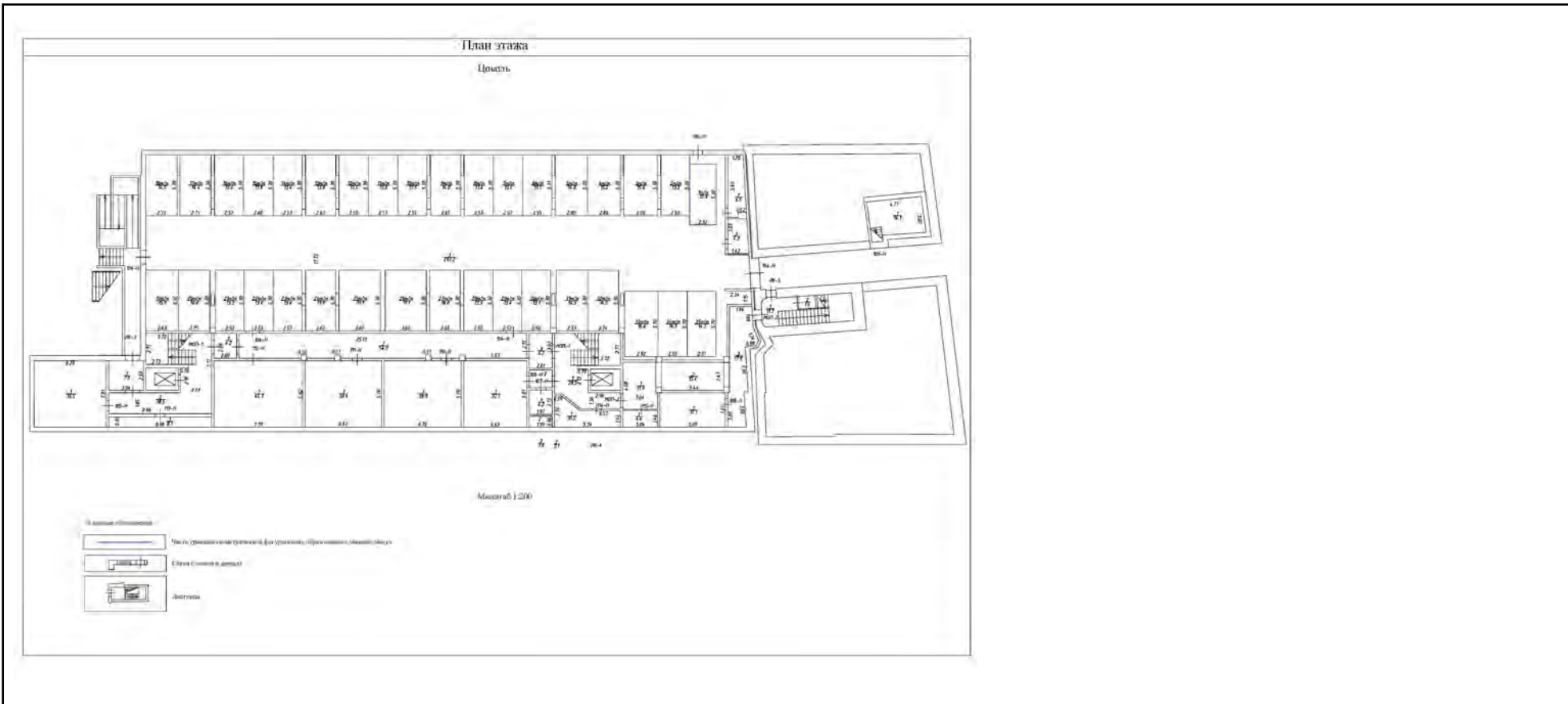
Всего разделов: 5

Всего листов выписки: 400

13.08.2024г. № КУВИ-001/2024-205213893

Кадастровый номер: 78:32:0001088:1815

Номер этажа (этажей): Цоколь



Масштаб 1

  
 ДОКУМЕНТ ПОДПИСАН  
 ЭЛЕКТРОННОЙ ПОДПИСЬЮ  
 Сертификат: 00ВВ056В7401СВ38D2В3576АСDС8425108  
 Владелец: ФЕДЕРАЛЬНАЯ СЛУЖБА ГОСУДАРСТВЕННОЙ  
 РЕГИСТРАЦИИ, КАДАСТРА И КАРТОГРАФИИ  
 Действителен: с 27.06.2023 по 19.09.2024

ПОЛНОЕ НАИМЕНОВАНИЕ ДОЛЖНОСТИ

инициалы, фамилия

**Здание**  
вид объекта недвижимости

Лист № 350 раздела 8

Всего листов раздела 8: 382

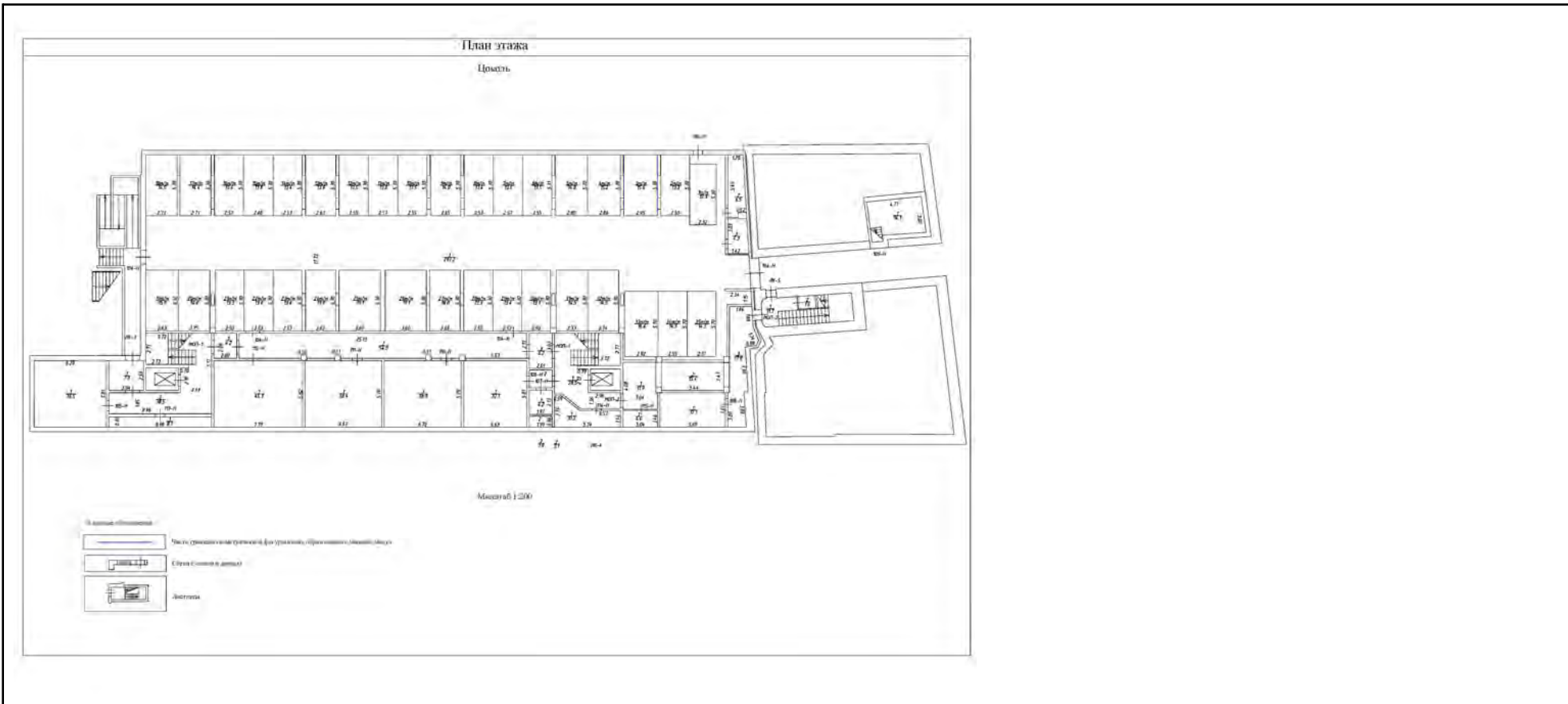
Всего разделов: 5

Всего листов выписки: 400

13.08.2024г. № КУВИ-001/2024-205213893

Кадастровый номер: 78:32:0001088:1815

Номер этажа (этажей): Цоколь



Масштаб 1



ДОКУМЕНТ ПОДПИСАН  
ЭЛЕКТРОННОЙ ПОДПИСЬЮ

Сертификат: 00ВВ056В7401СВ38D2В3576АСDС8425108

Владелец: ФЕДЕРАЛЬНАЯ СЛУЖБА ГОСУДАРСТВЕННОЙ  
РЕГИСТРАЦИИ, КАДАСТРА И КАРТОГРАФИИ  
Действителен: с 27.06.2023 по 19.09.2024

ПОЛНОЕ НАИМЕНОВАНИЕ ДОЛЖНОСТИ

инициалы, фамилия

Здание

вид объекта недвижимости

Лист № 351 раздела 8

Всего листов раздела 8: 382

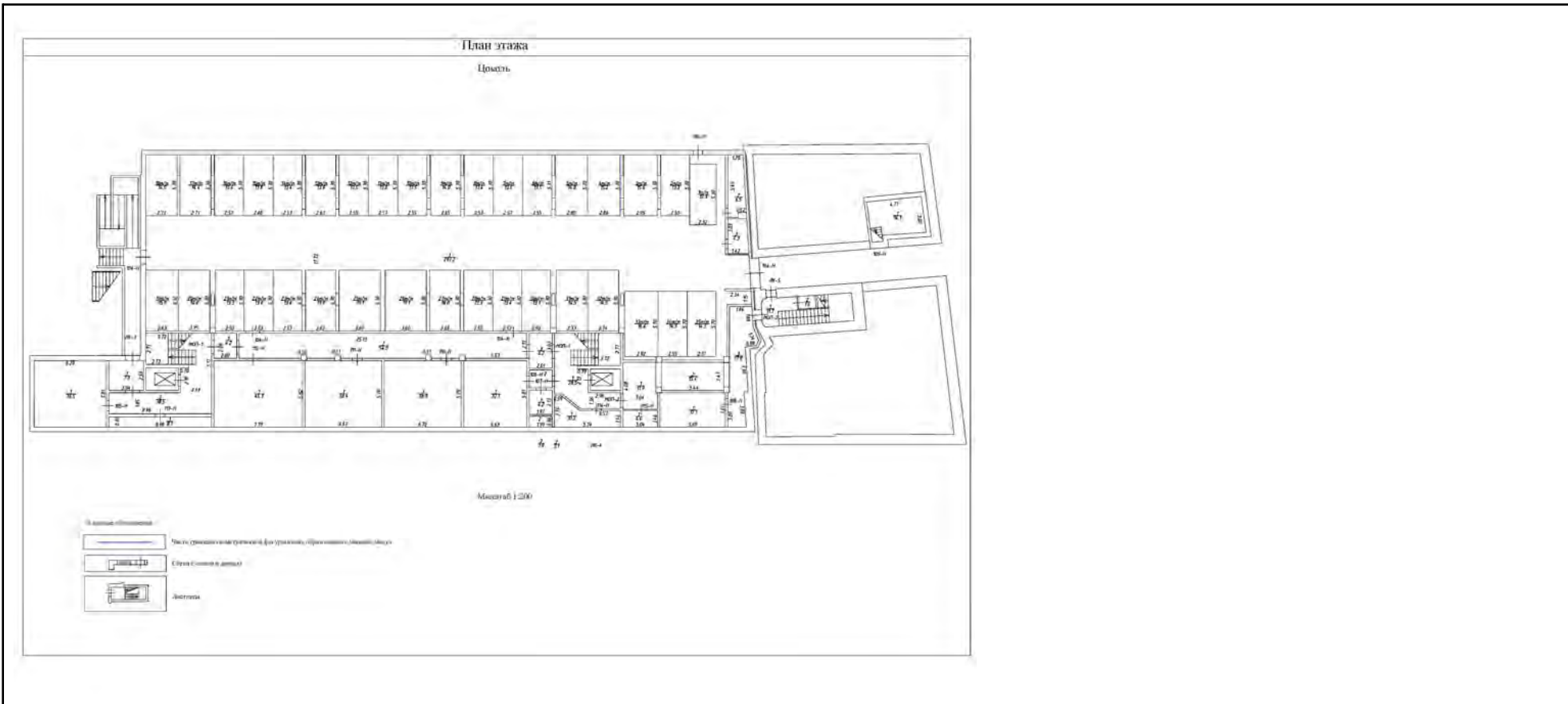
Всего разделов: 5

Всего листов выписки: 400

13.08.2024г. № КУВИ-001/2024-205213893

Кадастровый номер: 78:32:0001088:1815

Номер этажа (этажей): Цоколь



Масштаб 1



ДОКУМЕНТ ПОДПИСАН  
ЭЛЕКТРОННОЙ ПОДПИСЬЮ

Сертификат: 00ВВ056В7401СВ38D2В3576АСDС8425108

Владелец: ФЕДЕРАЛЬНАЯ СЛУЖБА ГОСУДАРСТВЕННОЙ  
РЕГИСТРАЦИИ, КАДАСТРА И КАРТОГРАФИИ  
Действителен: с 27.06.2023 по 19.09.2024

ПОЛНОЕ НАИМЕНОВАНИЕ ДОЛЖНОСТИ

инициалы, фамилия

Здание

вид объекта недвижимости

Лист № 352 раздела 8

Всего листов раздела 8: 382

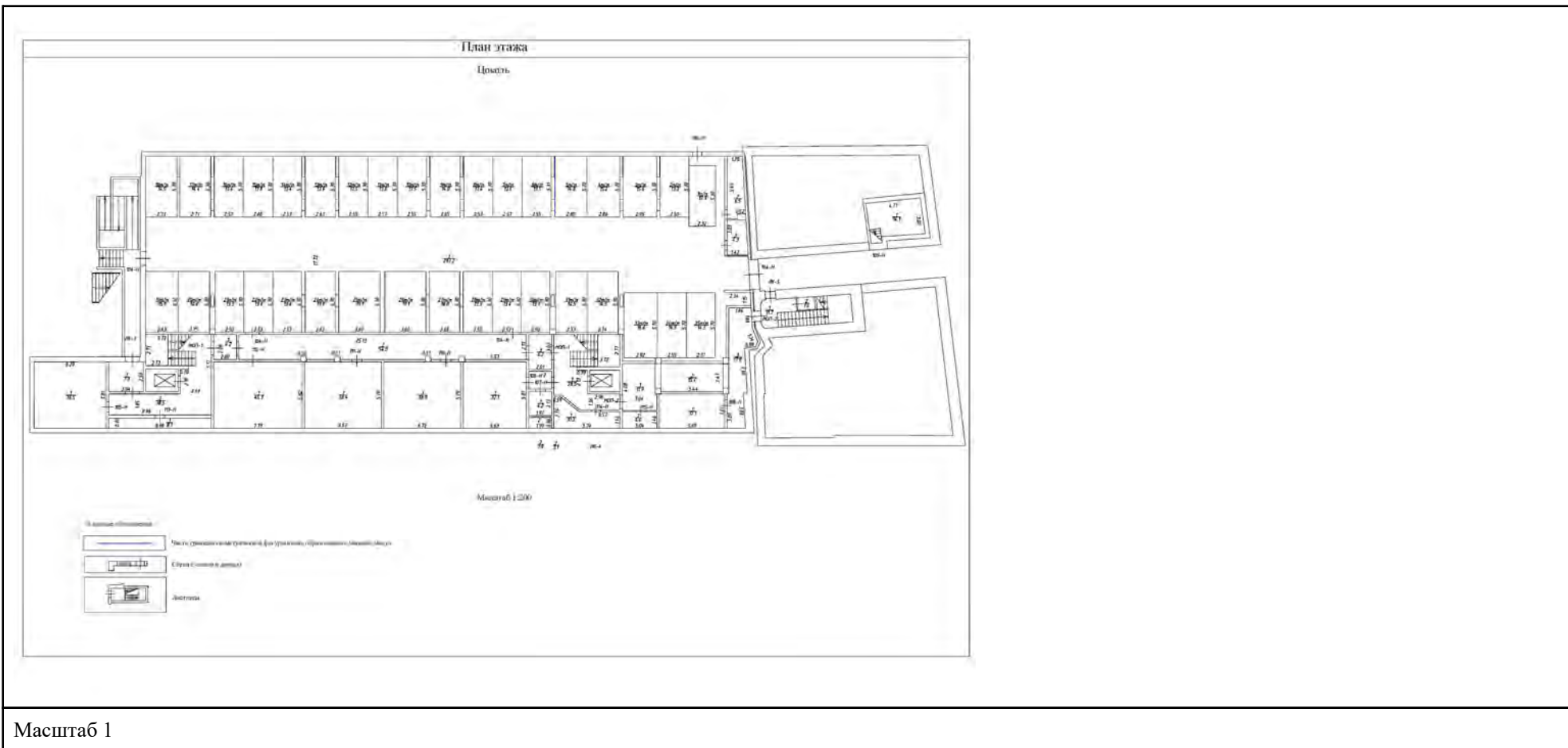
Всего разделов: 5

Всего листов выписки: 400

13.08.2024г. № КУВИ-001/2024-205213893

Кадастровый номер: 78:32:0001088:1815

Номер этажа (этажей): Цоколь



Масштаб 1



ДОКУМЕНТ ПОДПИСАН  
ЭЛЕКТРОННОЙ ПОДПИСЬЮ

Сертификат: 00ВВ056В7401СВ38D2В3576АСDС8425108

Владелец: ФЕДЕРАЛЬНАЯ СЛУЖБА ГОСУДАРСТВЕННОЙ  
РЕГИСТРАЦИИ, КАДАСТРА И КАРТОГРАФИИ  
Действителен: с 27.06.2023 по 19.09.2024

ПОЛНОЕ НАИМЕНОВАНИЕ ДОЛЖНОСТИ

инициалы, фамилия



**Здание**  
вид объекта недвижимости

Лист № 353 раздела 8

Всего листов раздела 8: 382

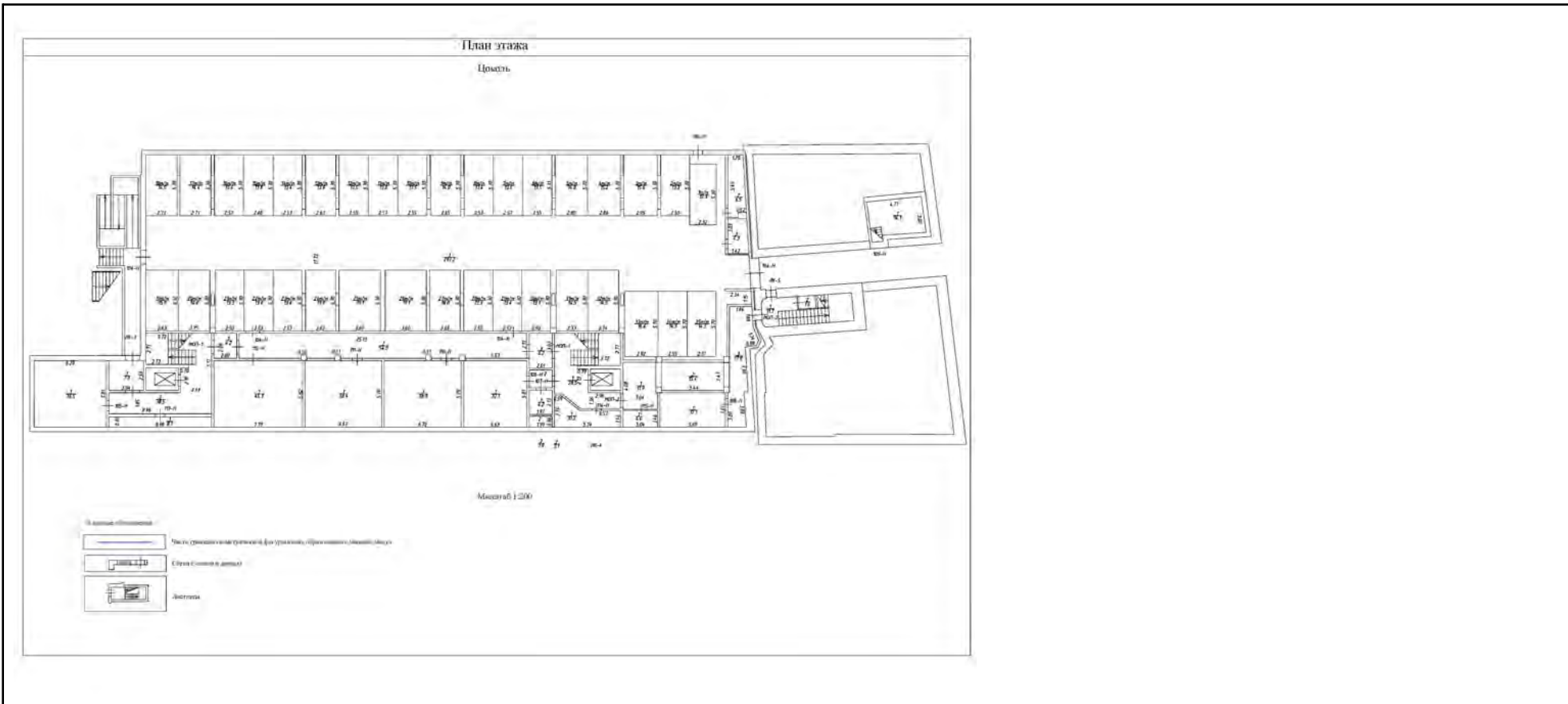
Всего разделов: 5

Всего листов выписки: 400

13.08.2024г. № КУВИ-001/2024-205213893

Кадастровый номер: 78:32:0001088:1815

Номер этажа (этажей): Цоколь



Масштаб 1



ДОКУМЕНТ ПОДПИСАН  
ЭЛЕКТРОННОЙ ПОДПИСЬЮ

Сертификат: 00ВВ056В7401СВ38D2В3576АСDС8425108

Владелец: ФЕДЕРАЛЬНАЯ СЛУЖБА ГОСУДАРСТВЕННОЙ  
РЕГИСТРАЦИИ, КАДАСТРА И КАРТОГРАФИИ  
Действителен: с 27.06.2023 по 19.09.2024

ПОЛНОЕ НАИМЕНОВАНИЕ ДОЛЖНОСТИ

инициалы, фамилия

**Здание**  
**вид объекта недвижимости**

Лист № 354 раздела 8

Всего листов раздела 8: 382

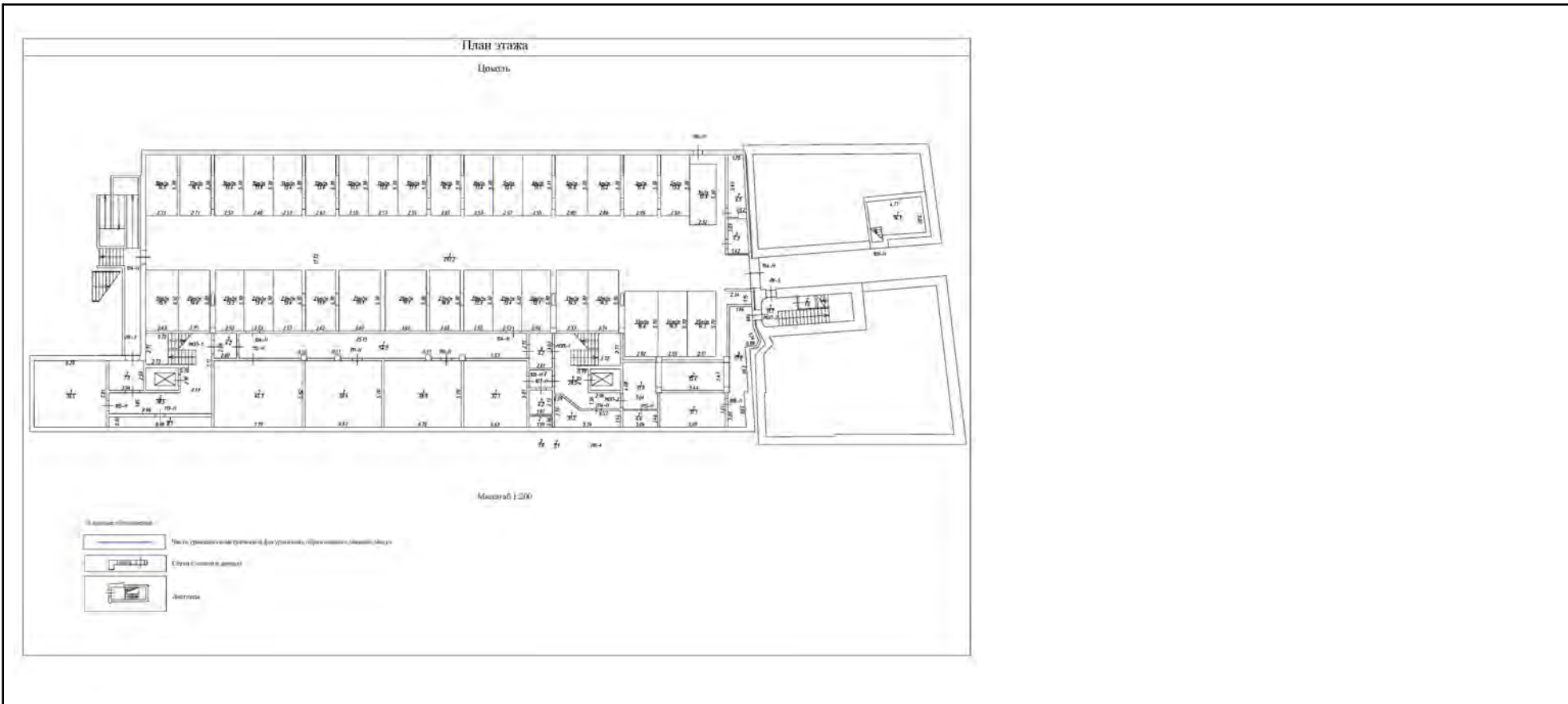
Всего разделов: 5

Всего листов выписки: 400

13.08.2024г. № КУВИ-001/2024-205213893

Кадастровый номер: 78:32:0001088:1815

Номер этажа (этажей): Цоколь



Масштаб 1

  
 ДОКУМЕНТ ПОДПИСАН  
 ЭЛЕКТРОННОЙ ПОДПИСЬЮ  
 Сертификат: 00ВВ056В7401СВ38D2В3576АСDС8425108  
 Владелец: ФЕДЕРАЛЬНАЯ СЛУЖБА ГОСУДАРСТВЕННОЙ  
 РЕГИСТРАЦИИ, КАДАСТРА И КАРТОГРАФИИ  
 Действителен: с 27.06.2023 по 19.09.2024

ПОЛНОЕ НАИМЕНОВАНИЕ ДОЛЖНОСТИ

инициалы, фамилия

**Здание**  
вид объекта недвижимости

Лист № 355 раздела 8

Всего листов раздела 8: 382

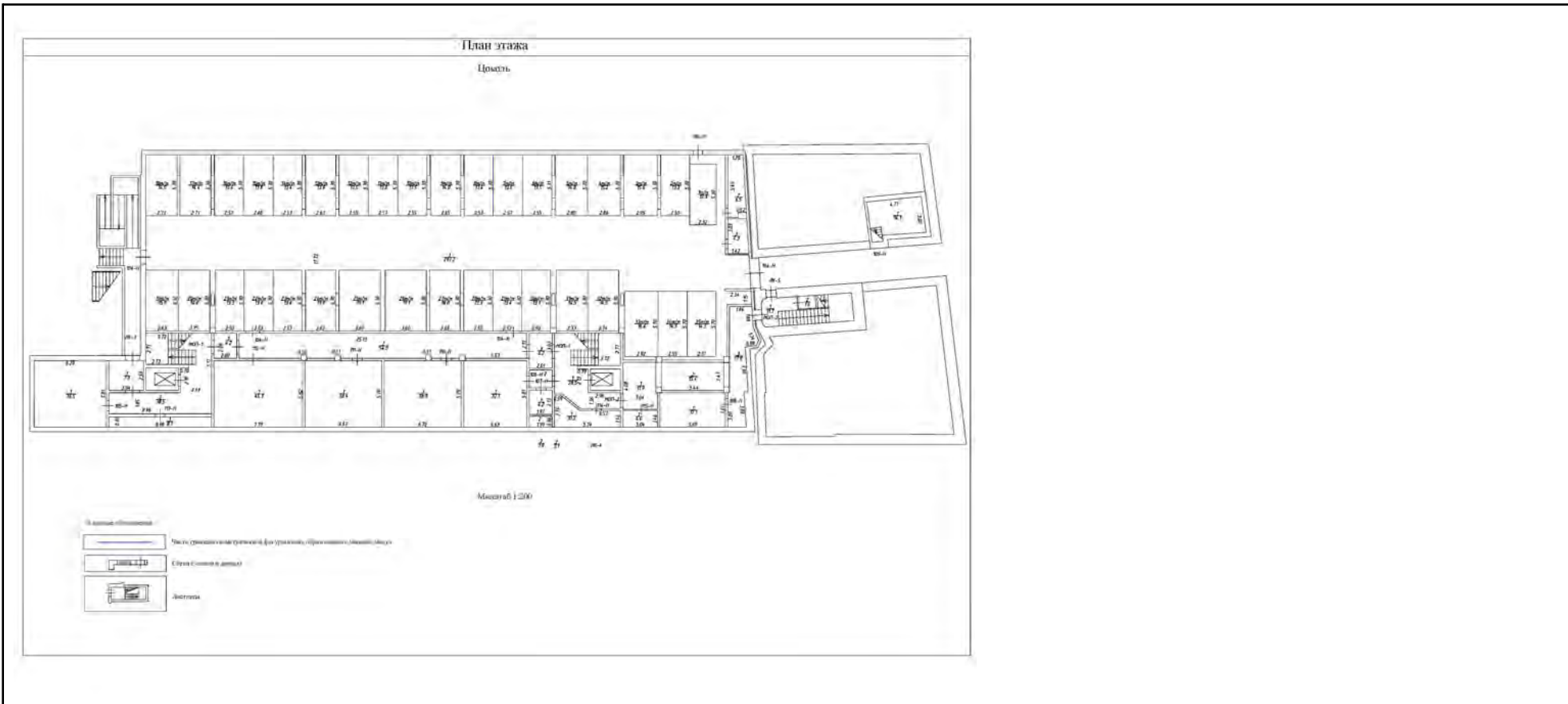
Всего разделов: 5

Всего листов выписки: 400


13.08.2024г. № КУВИ-001/2024-205213893

Кадастровый номер: 78:32:0001088:1815

Номер этажа (этажей): Цоколь



Масштаб 1

  
 ДОКУМЕНТ ПОДПИСАН  
 ЭЛЕКТРОННОЙ ПОДПИСЬЮ  
 Сертификат: 00ВВ056В7401СВ38D2В3576АСDС8425108  
 Владелец: ФЕДЕРАЛЬНАЯ СЛУЖБА ГОСУДАРСТВЕННОЙ  
 РЕГИСТРАЦИИ, КАДАСТРА И КАРТОГРАФИИ  
 Действителен: с 27.06.2023 по 19.09.2024

ПОЛНОЕ НАИМЕНОВАНИЕ ДОЛЖНОСТИ

инициалы, фамилия

**Здание**  
вид объекта недвижимости

Лист № 356 раздела 8

Всего листов раздела 8: 382

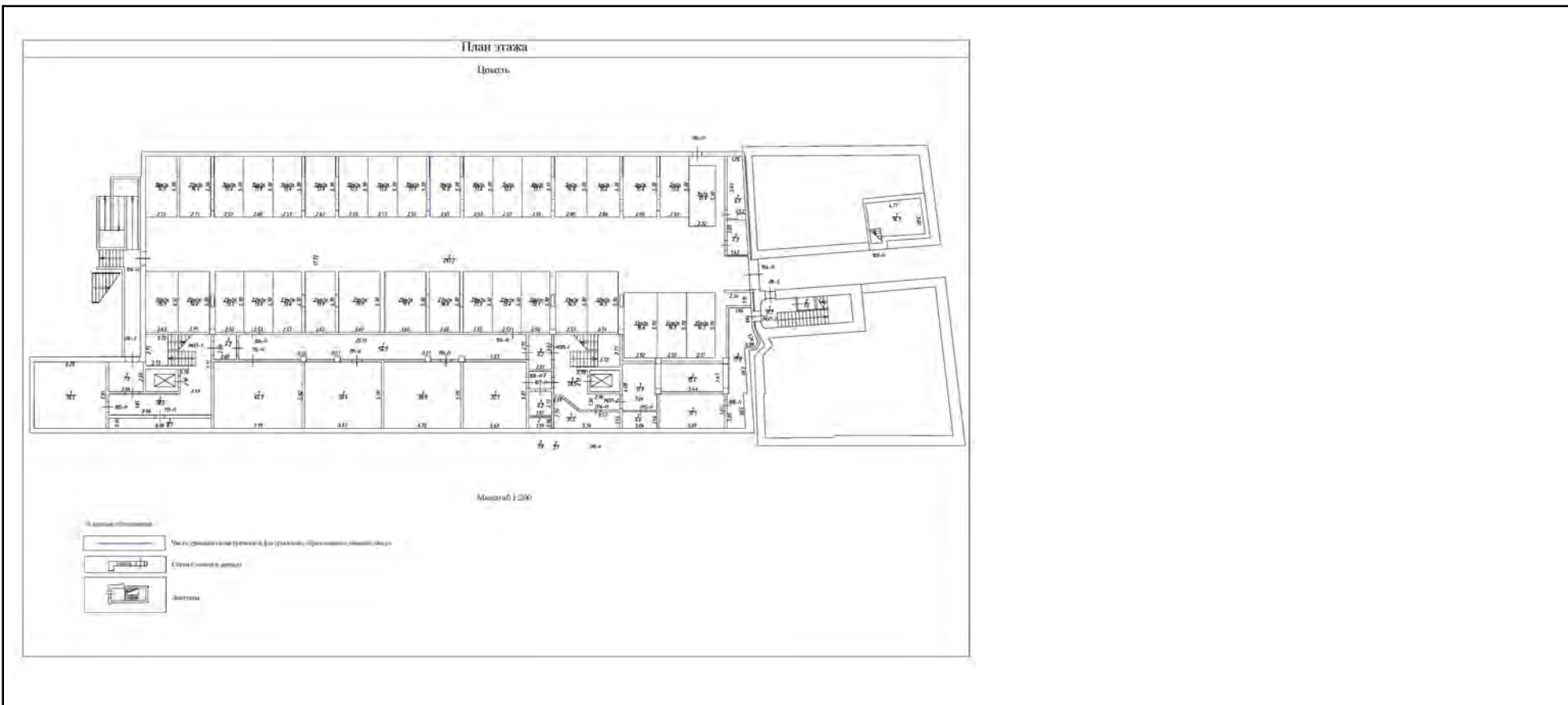
Всего разделов: 5

Всего листов выписки: 400

13.08.2024г. № КУВИ-001/2024-205213893

Кадастровый номер: 78:32:0001088:1815

Номер этажа (этажей): Цоколь



Масштаб 1



ДОКУМЕНТ ПОДПИСАН  
ЭЛЕКТРОННОЙ ПОДПИСЬЮ

Сертификат: 00ВВ056В7401СВ38D2В3576АСDС8425108

Владелец: ФЕДЕРАЛЬНАЯ СЛУЖБА ГОСУДАРСТВЕННОЙ  
РЕГИСТРАЦИИ, КАДАСТРА И КАРТОГРАФИИ  
Действителен: с 27.06.2023 по 19.09.2024

ПОЛНОЕ НАИМЕНОВАНИЕ ДОЛЖНОСТИ

инициалы, фамилия

**Здание**  
**вид объекта недвижимости**

Лист № 357 раздела 8

Всего листов раздела 8: 382

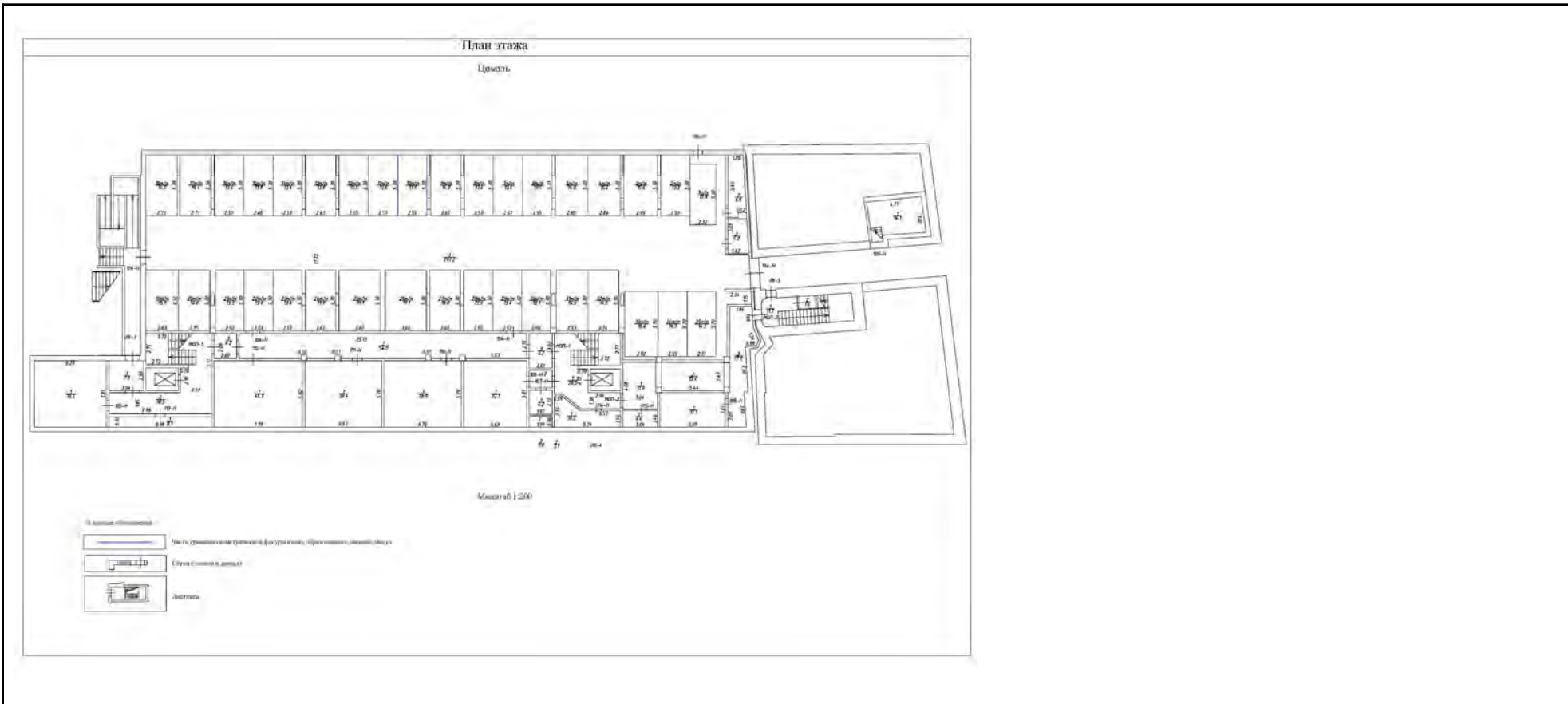
Всего разделов: 5

Всего листов выписки: 400

13.08.2024г. № КУВИ-001/2024-205213893

Кадастровый номер: 78:32:0001088:1815

Номер этажа (этажей): Цоколь



Масштаб 1

  
 ДОКУМЕНТ ПОДПИСАН  
 ЭЛЕКТРОННОЙ ПОДПИСЬЮ  
 Сертификат: 00ВВ056В7401СВ38D2В3576АСDС8425108  
 Владелец: ФЕДЕРАЛЬНАЯ СЛУЖБА ГОСУДАРСТВЕННОЙ  
 РЕГИСТРАЦИИ, КАДАСТРА И КАРТОГРАФИИ  
 Действителен: с 27.06.2023 по 19.09.2024

ПОЛНОЕ НАИМЕНОВАНИЕ ДОЛЖНОСТИ

инициалы, фамилия

**Здание**  
вид объекта недвижимости

Лист № 358 раздела 8

Всего листов раздела 8: 382

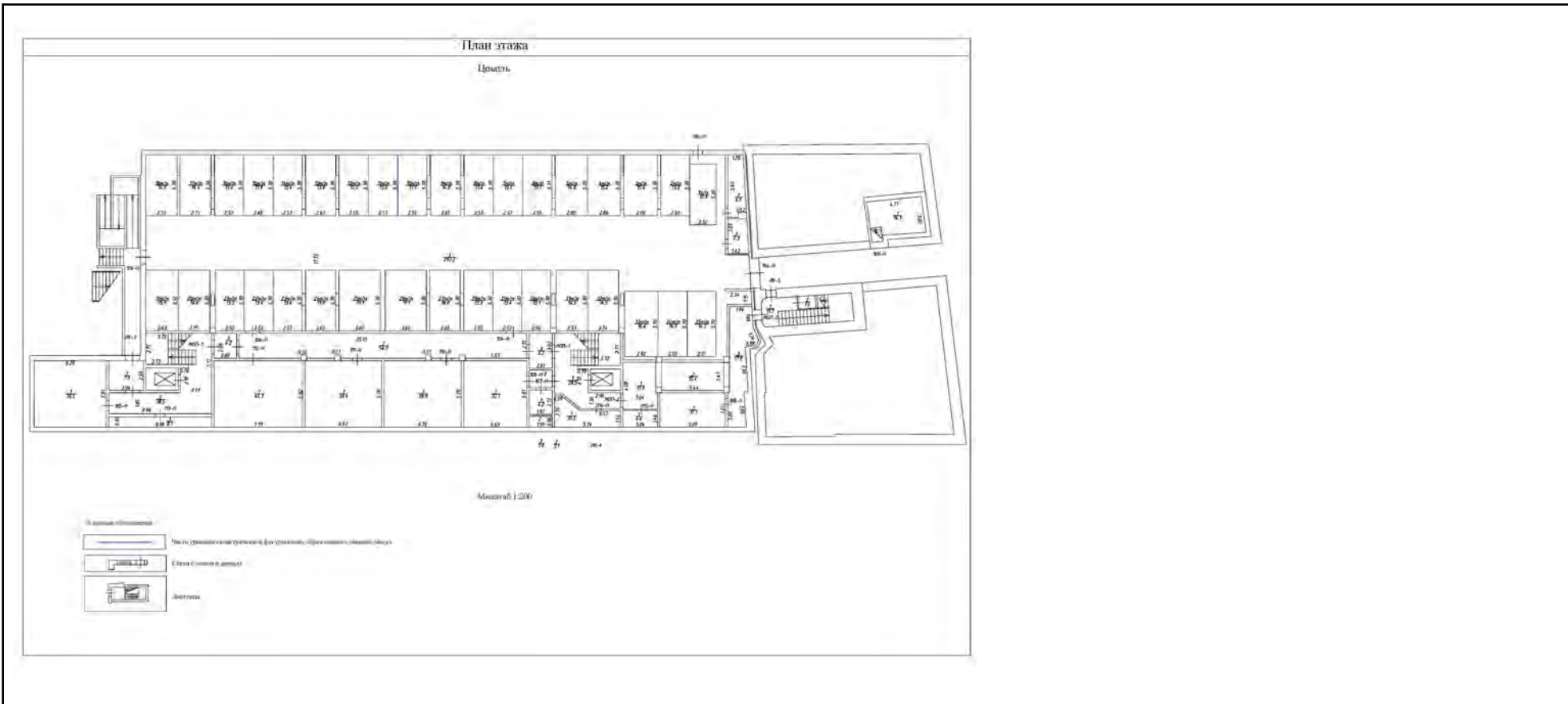
Всего разделов: 5

Всего листов выписки: 400

13.08.2024г. № КУВИ-001/2024-205213893

Кадастровый номер: 78:32:0001088:1815

Номер этажа (этажей): Цоколь



Масштаб 1



ДОКУМЕНТ ПОДПИСАН  
ЭЛЕКТРОННОЙ ПОДПИСЬЮ

Сертификат: 00ВВ056В7401СВ38D2В3576АСDС8425108

Владелец: ФЕДЕРАЛЬНАЯ СЛУЖБА ГОСУДАРСТВЕННОЙ  
РЕГИСТРАЦИИ, КАДАСТРА И КАРТОГРАФИИ  
Действителен: с 27.06.2023 по 19.09.2024

ПОЛНОЕ НАИМЕНОВАНИЕ ДОЛЖНОСТИ

инициалы, фамилия

Здание

вид объекта недвижимости

Лист № 359 раздела 8

Всего листов раздела 8: 382

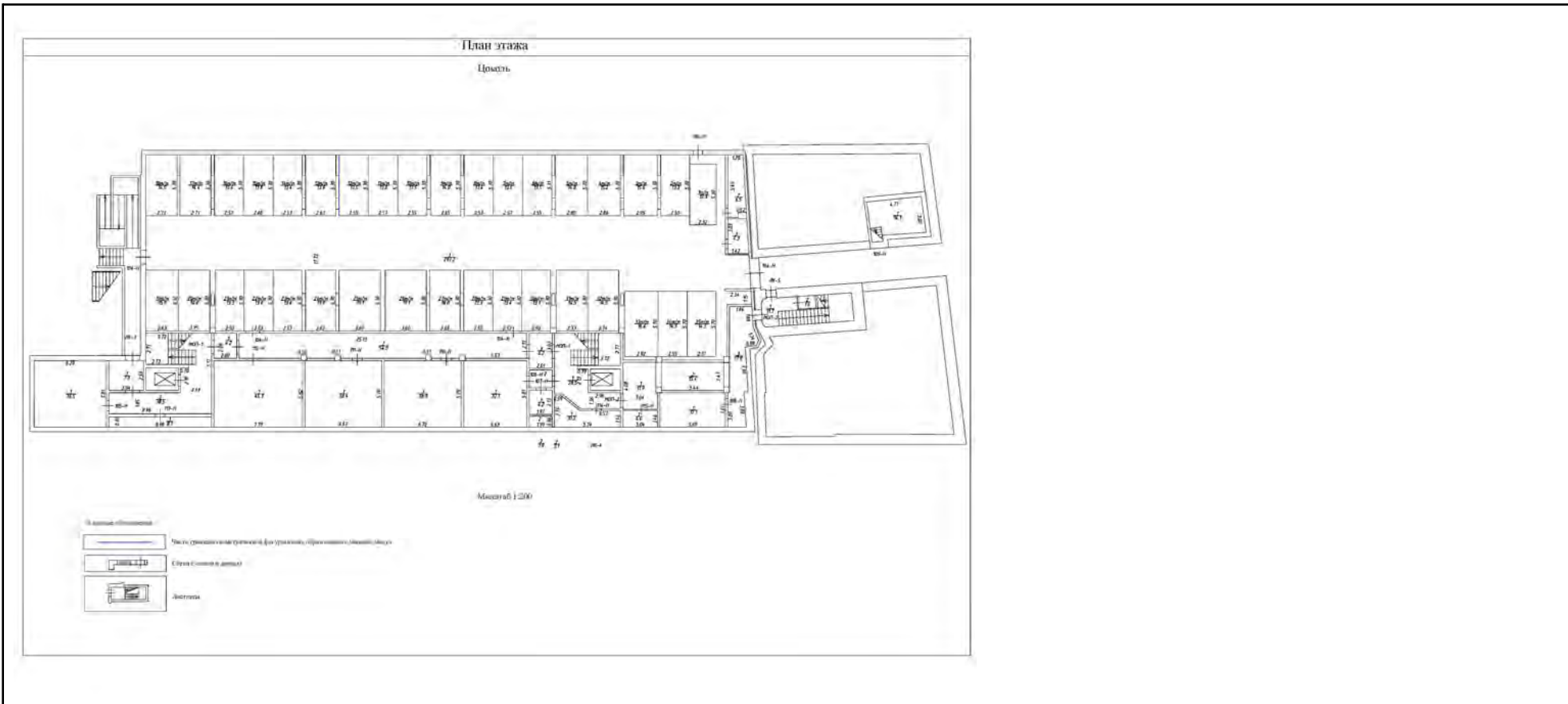
Всего разделов: 5

Всего листов выписки: 400

13.08.2024г. № КУВИ-001/2024-205213893

Кадастровый номер: 78:32:0001088:1815

Номер этажа (этажей): Цоколь



Масштаб 1



ДОКУМЕНТ ПОДПИСАН  
ЭЛЕКТРОННОЙ ПОДПИСЬЮ

Сертификат: 00ВВ056В7401СВ38D2В3576АСDС8425108

Владелец: ФЕДЕРАЛЬНАЯ СЛУЖБА ГОСУДАРСТВЕННОЙ  
РЕГИСТРАЦИИ, КАДАСТРА И КАРТОГРАФИИ  
Действителен: с 27.06.2023 по 19.09.2024

ПОЛНОЕ НАИМЕНОВАНИЕ ДОЛЖНОСТИ

инициалы, фамилия

**Здание**  
вид объекта недвижимости

Лист № 360 раздела 8

Всего листов раздела 8: 382

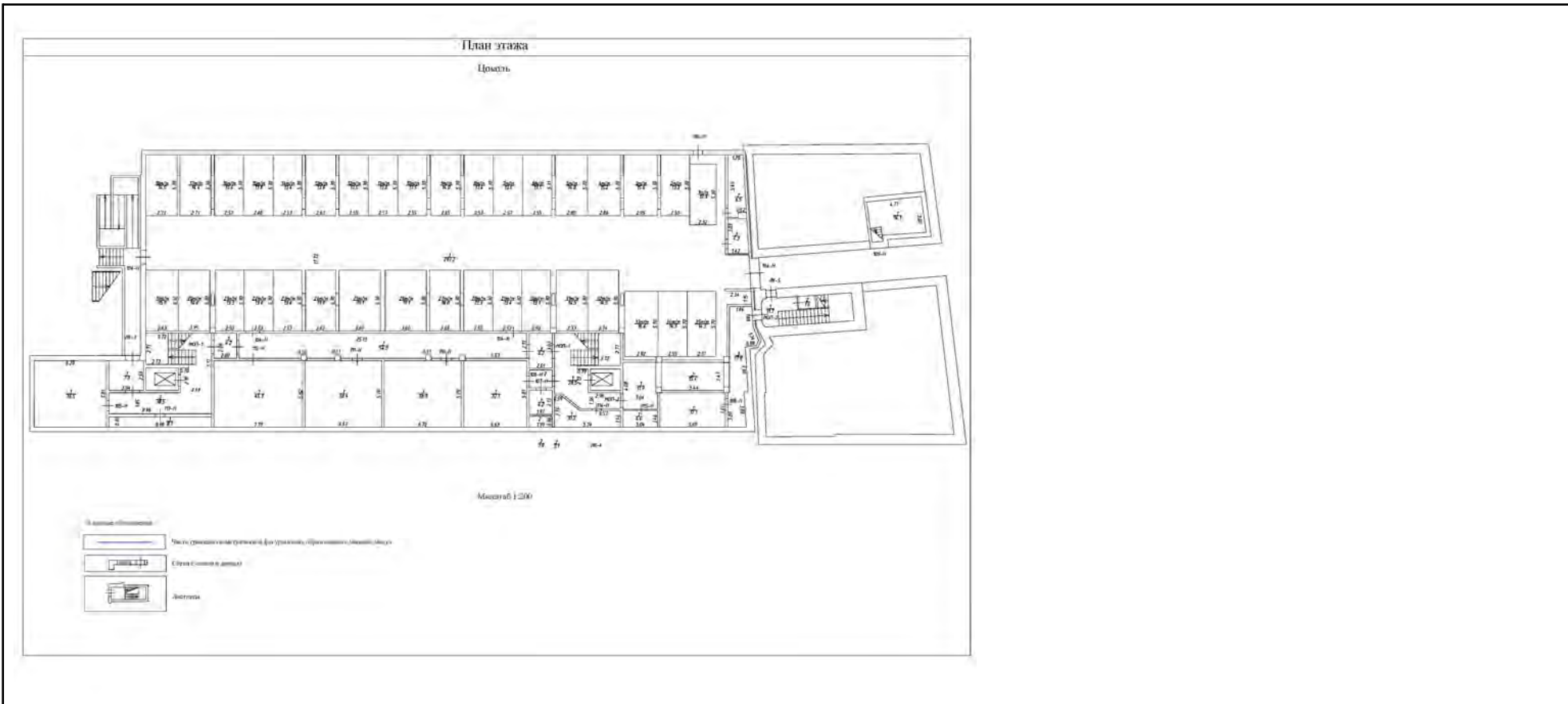
Всего разделов: 5

Всего листов выписки: 400

13.08.2024г. № КУВИ-001/2024-205213893

Кадастровый номер: 78:32:0001088:1815

Номер этажа (этажей): Цоколь



Масштаб 1



ДОКУМЕНТ ПОДПИСАН  
ЭЛЕКТРОННОЙ ПОДПИСЬЮ

Сертификат: 00ВВ056В7401СВ38D2В3576АСDС8425108

Владелец: ФЕДЕРАЛЬНАЯ СЛУЖБА ГОСУДАРСТВЕННОЙ  
РЕГИСТРАЦИИ, КАДАСТРА И КАРТОГРАФИИ  
Действителен: с 27.06.2023 по 19.09.2024

ПОЛНОЕ НАИМЕНОВАНИЕ ДОЛЖНОСТИ

инициалы, фамилия



Здание

вид объекта недвижимости

Лист № 361 раздела 8

Всего листов раздела 8: 382

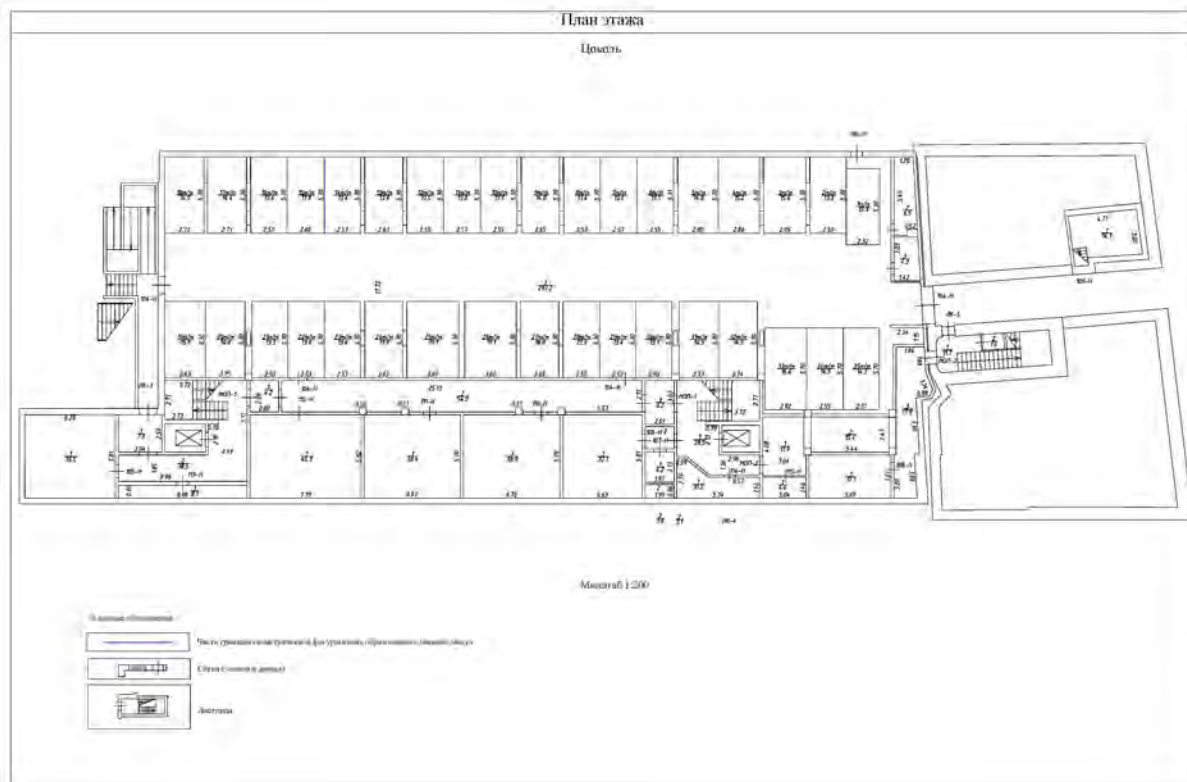
Всего разделов: 5

Всего листов выписки: 400

13.08.2024г. № КУВИ-001/2024-205213893

Кадастровый номер: 78:32:0001088:1815

Номер этажа (этажей): Цоколь



Масштаб 1



ДОКУМЕНТ ПОДПИСАН  
ЭЛЕКТРОННОЙ ПОДПИСЬЮ

Сертификат: 00ВВ056В7401СВ38Д2В3576АСДС8425108

Владелец: ФЕДЕРАЛЬНАЯ СЛУЖБА ГОСУДАРСТВЕННОЙ

РЕГИСТРАЦИИ, КАДАСТРА И КАРТОГРАФИИ

Действителен: с 27.06.2023 по 19.09.2024

ПОЛНОЕ НАИМЕНОВАНИЕ ДОЛЖНОСТИ

инициалы, фамилия

**Здание**  
вид объекта недвижимости

Лист № 362 раздела 8

Всего листов раздела 8: 382

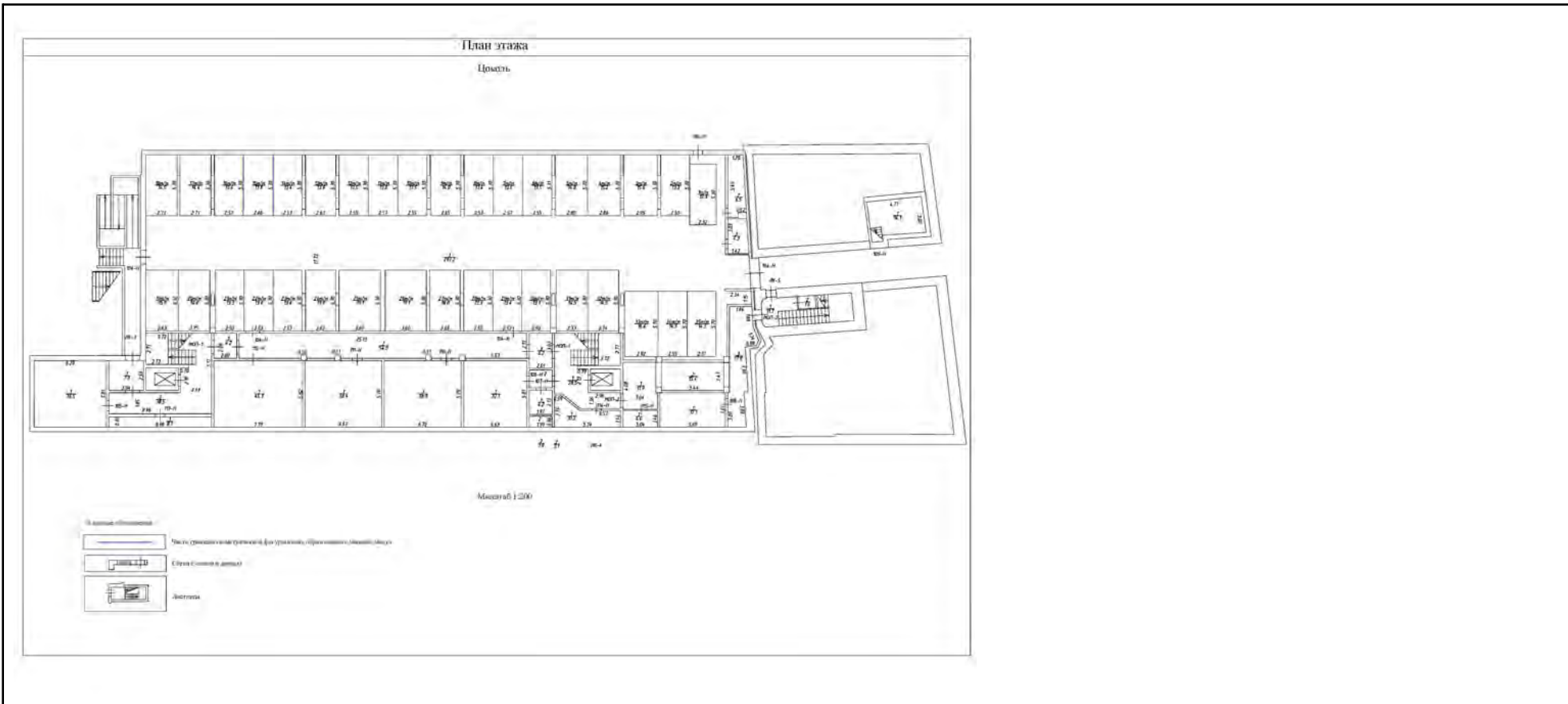
Всего разделов: 5

Всего листов выписки: 400

13.08.2024г. № КУВИ-001/2024-205213893

Кадастровый номер: 78:32:0001088:1815

Номер этажа (этажей): Цоколь



Масштаб 1



ДОКУМЕНТ ПОДПИСАН  
ЭЛЕКТРОННОЙ ПОДПИСЬЮ

Сертификат: 00ВВ056В7401СВ38D2В3576АСDC8425108

Владелец: ФЕДЕРАЛЬНАЯ СЛУЖБА ГОСУДАРСТВЕННОЙ

РЕГИСТРАЦИИ, КАДАСТРА И КАРТОГРАФИИ

Действителен: с 27.06.2023 по 19.09.2024

ПОЛНОЕ НАИМЕНОВАНИЕ ДОЛЖНОСТИ

инициалы, фамилия

**Здание**  
вид объекта недвижимости

Лист № 363 раздела 8

Всего листов раздела 8: 382

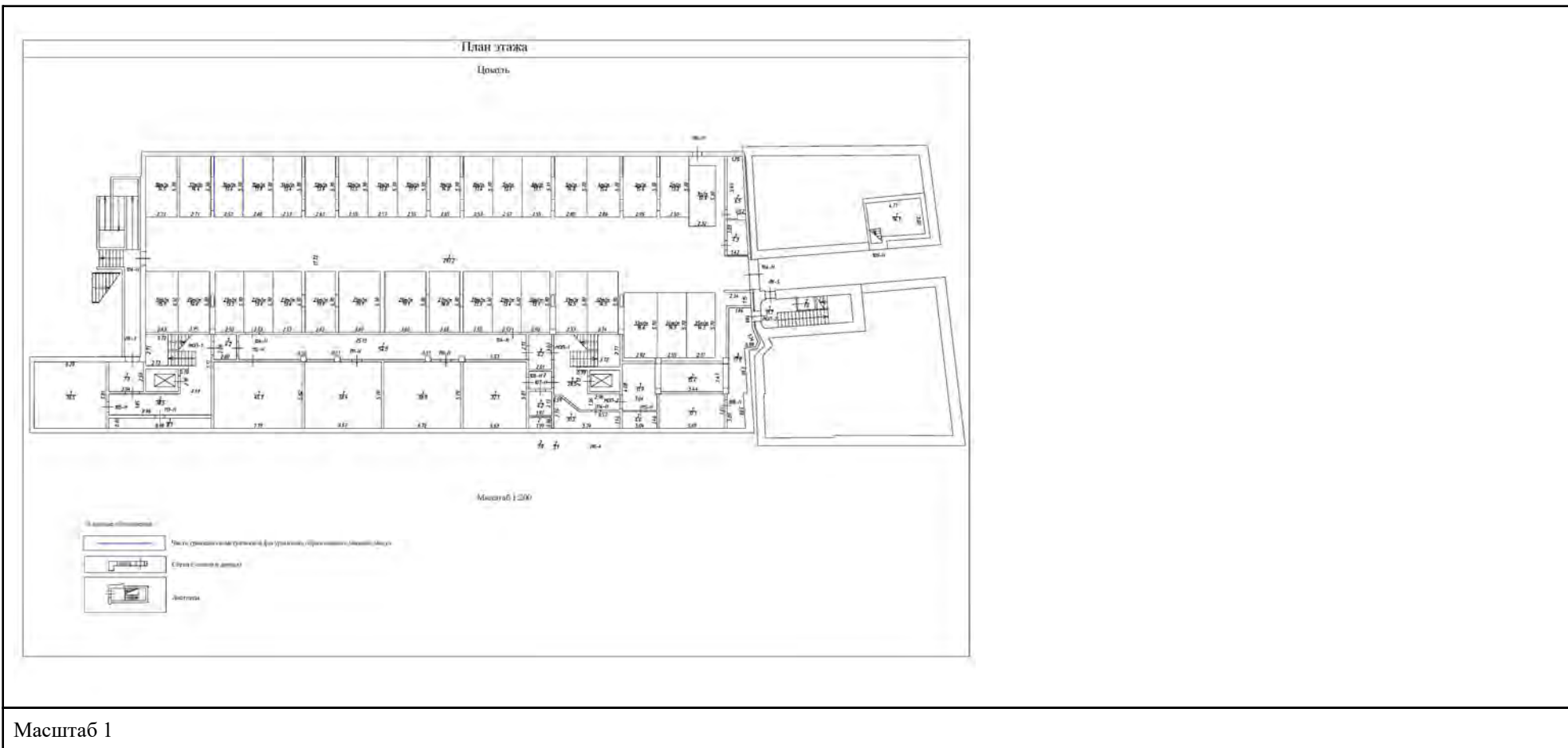
Всего разделов: 5

Всего листов выписки: 400

13.08.2024г. № КУВИ-001/2024-205213893

Кадастровый номер: 78:32:0001088:1815

Номер этажа (этажей): Цоколь



Масштаб 1



ДОКУМЕНТ ПОДПИСАН  
ЭЛЕКТРОННОЙ ПОДПИСЬЮ

Сертификат: 00ВВ056В7401СВ38D2В3576АСDС8425108

Владелец: ФЕДЕРАЛЬНАЯ СЛУЖБА ГОСУДАРСТВЕННОЙ  
РЕГИСТРАЦИИ, КАДАСТРА И КАРТОГРАФИИ  
Действителен: с 27.06.2023 по 19.09.2024

ПОЛНОЕ НАИМЕНОВАНИЕ ДОЛЖНОСТИ

инициалы, фамилия

Здание

вид объекта недвижимости

Лист № 364 раздела 8

Всего листов раздела 8: 382

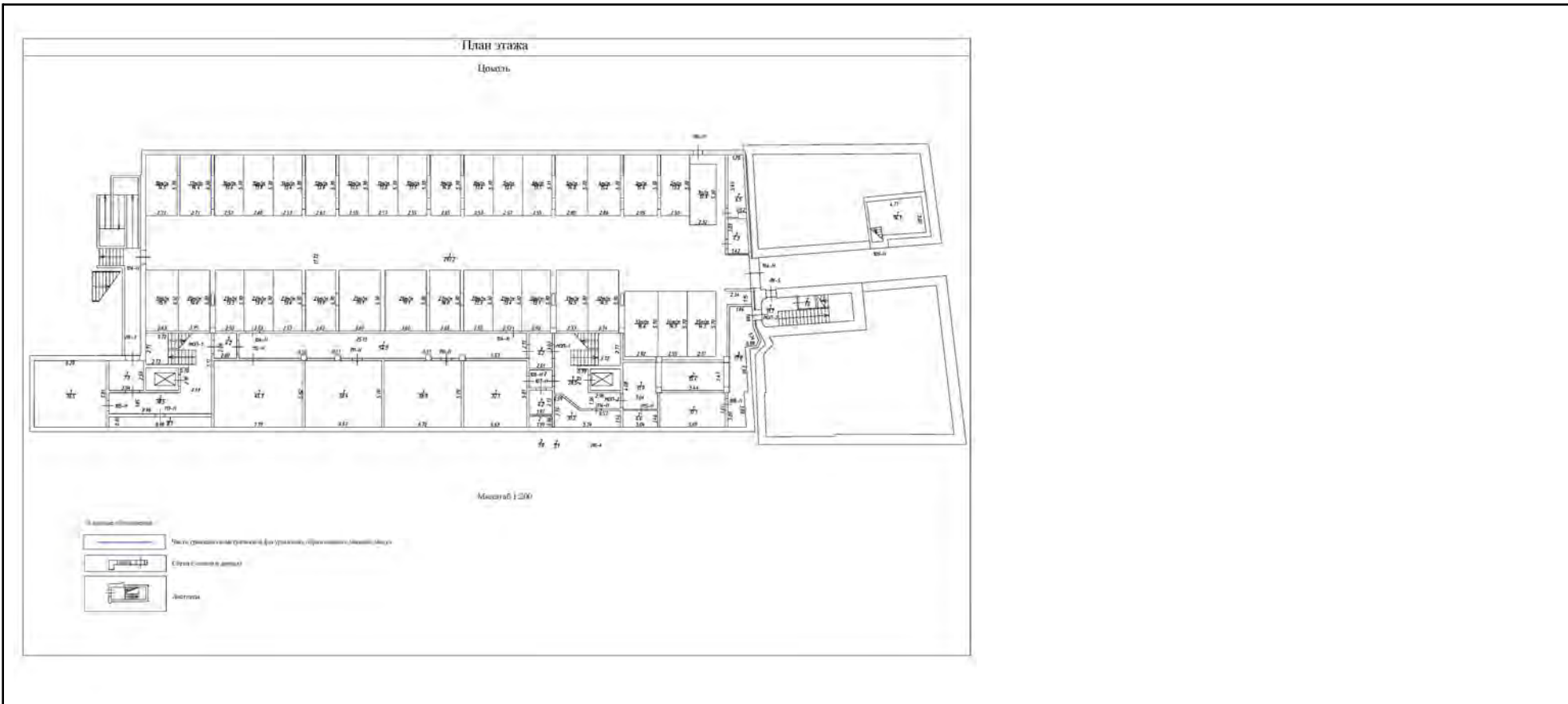
Всего разделов: 5

Всего листов выписки: 400

13.08.2024г. № КУВИ-001/2024-205213893

Кадастровый номер: 78:32:0001088:1815

Номер этажа (этажей): Цоколь



Масштаб 1



ДОКУМЕНТ ПОДПИСАН  
ЭЛЕКТРОННОЙ ПОДПИСЬЮ

Сертификат: 00ВВ056В7401СВ38D2В3576АСDC8425108

Владелец: ФЕДЕРАЛЬНАЯ СЛУЖБА ГОСУДАРСТВЕННОЙ  
РЕГИСТРАЦИИ, КАДАСТРА И КАРТОГРАФИИ  
Действителен: с 27.06.2023 по 19.09.2024

ПОЛНОЕ НАИМЕНОВАНИЕ ДОЛЖНОСТИ

инициалы, фамилия

Здание

вид объекта недвижимости

Лист № 365 раздела 8

Всего листов раздела 8: 382

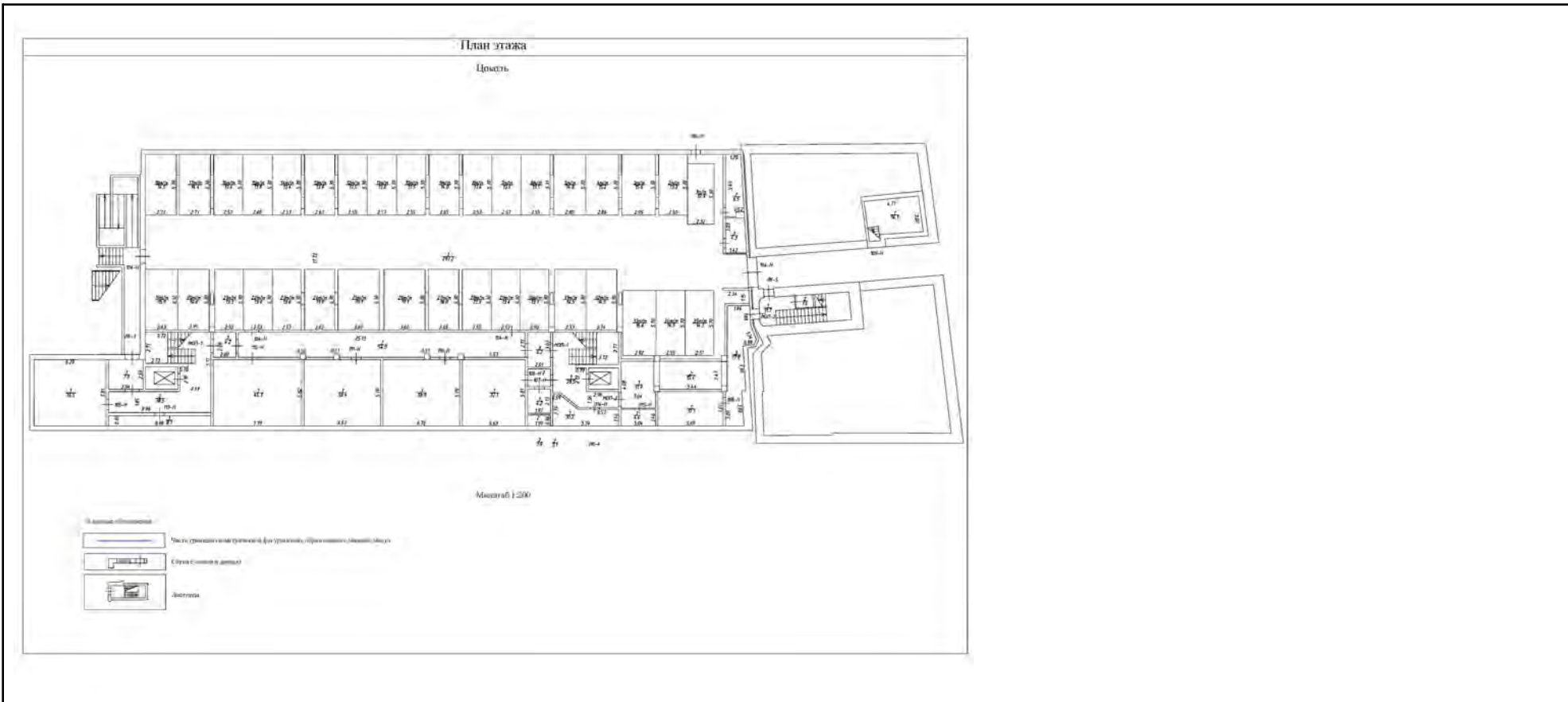
Всего разделов: 5

Всего листов выписки: 400

13.08.2024г. № КУВИ-001/2024-205213893

Кадастровый номер: 78:32:0001088:1815

Номер этажа (этажей): Цоколь



Масштаб 1



ДОКУМЕНТ ПОДПИСАН  
ЭЛЕКТРОННОЙ ПОДПИСЬЮ

Сертификат: 00ВВ056В7401СВ38D2В3576АСDС8425108

Владелец: ФЕДЕРАЛЬНАЯ СЛУЖБА ГОСУДАРСТВЕННОЙ  
РЕГИСТРАЦИИ, КАДАСТРА И КАРТОГРАФИИ  
Действителен: с 27.06.2023 по 19.09.2024

ПОЛНОЕ НАИМЕНОВАНИЕ ДОЛЖНОСТИ

инициалы, фамилия

**Здание**  
**вид объекта недвижимости**

Лист № 366 раздела 8

Всего листов раздела 8: 382

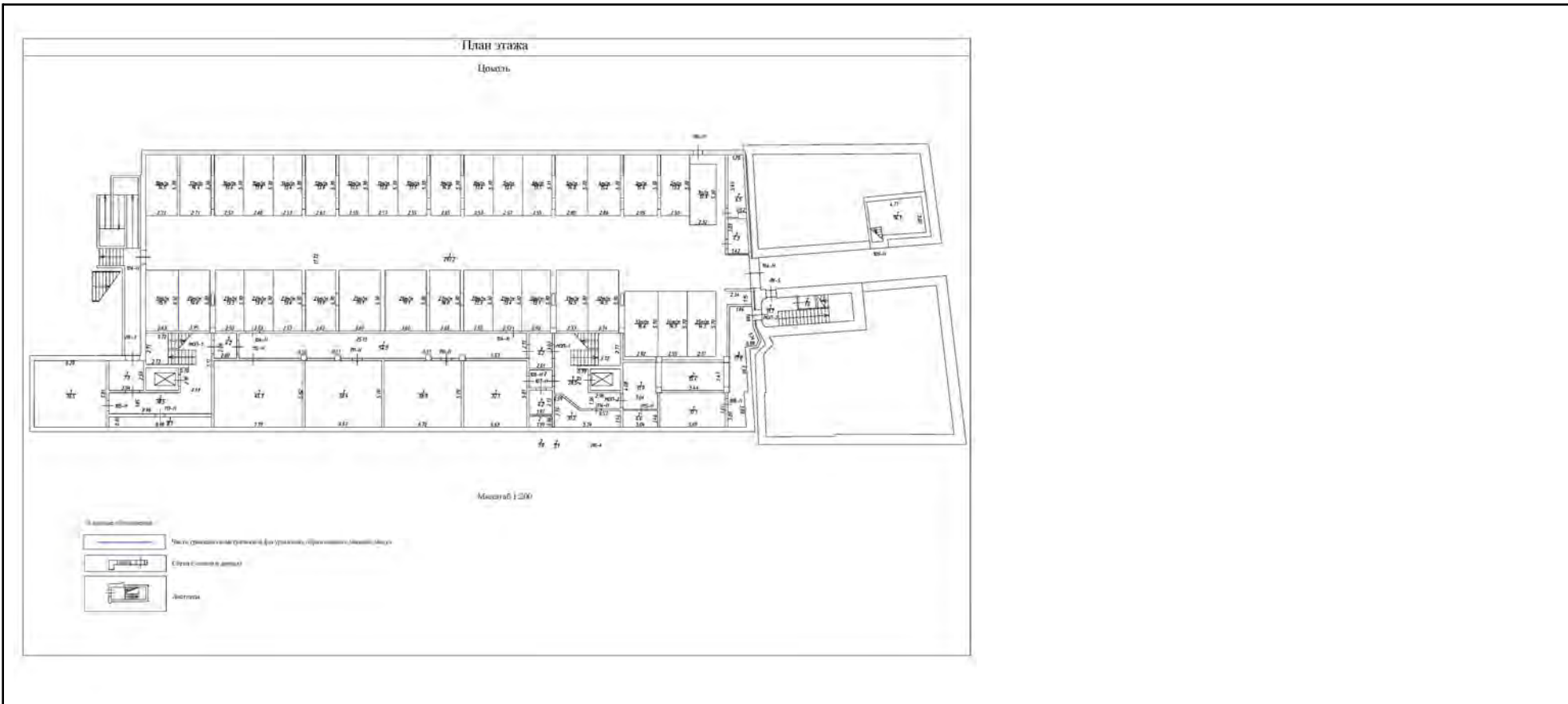
Всего разделов: 5

Всего листов выписки: 400

13.08.2024г. № КУВИ-001/2024-205213893

Кадастровый номер: 78:32:0001088:1815

Номер этажа (этажей): Цоколь



Масштаб 1



ДОКУМЕНТ ПОДПИСАН  
ЭЛЕКТРОННОЙ ПОДПИСЬЮ

Сертификат: 00ВВ056В7401СВ38D2В3576АСDС8425108

Владелец: ФЕДЕРАЛЬНАЯ СЛУЖБА ГОСУДАРСТВЕННОЙ  
РЕГИСТРАЦИИ, КАДАСТРА И КАРТОГРАФИИ  
Действителен: с 27.06.2023 по 19.09.2024

ПОЛНОЕ НАИМЕНОВАНИЕ ДОЛЖНОСТИ

инициалы, фамилия

Здание

вид объекта недвижимости

Лист № 367 раздела 8

Всего листов раздела 8: 382

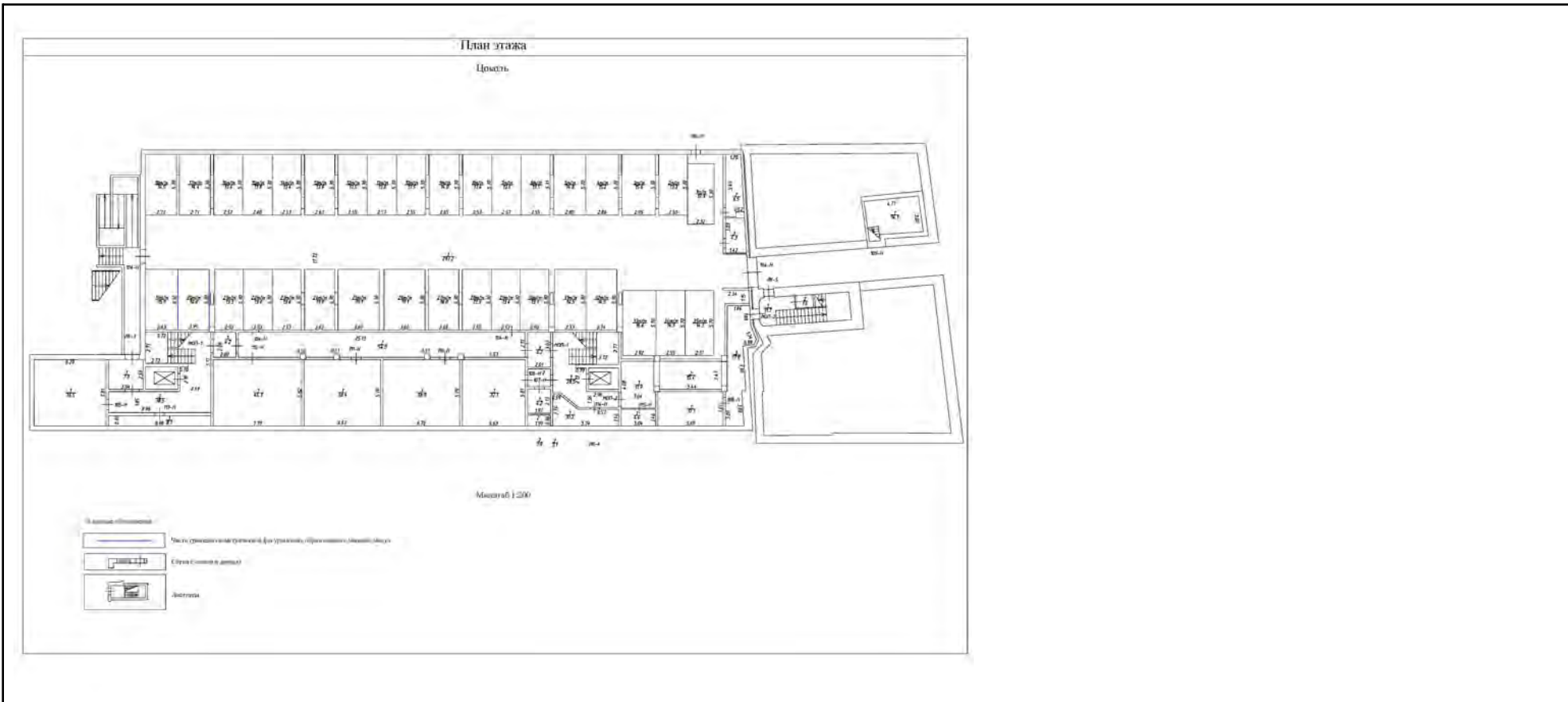
Всего разделов: 5

Всего листов выписки: 400

13.08.2024г. № КУВИ-001/2024-205213893

Кадастровый номер: 78:32:0001088:1815

Номер этажа (этажей): Цоколь



Масштаб 1



ДОКУМЕНТ ПОДПИСАН  
ЭЛЕКТРОННОЙ ПОДПИСЬЮ

Сертификат: 00ВВ056В7401СВ38D2В3576АСDС8425108

Владелец: ФЕДЕРАЛЬНАЯ СЛУЖБА ГОСУДАРСТВЕННОЙ  
РЕГИСТРАЦИИ, КАДАСТРА И КАРТОГРАФИИ  
Действителен: с 27.06.2023 по 19.09.2024

ПОЛНОЕ НАИМЕНОВАНИЕ ДОЛЖНОСТИ

инициалы, фамилия

Здание

вид объекта недвижимости

Лист № 368 раздела 8

Всего листов раздела 8: 382

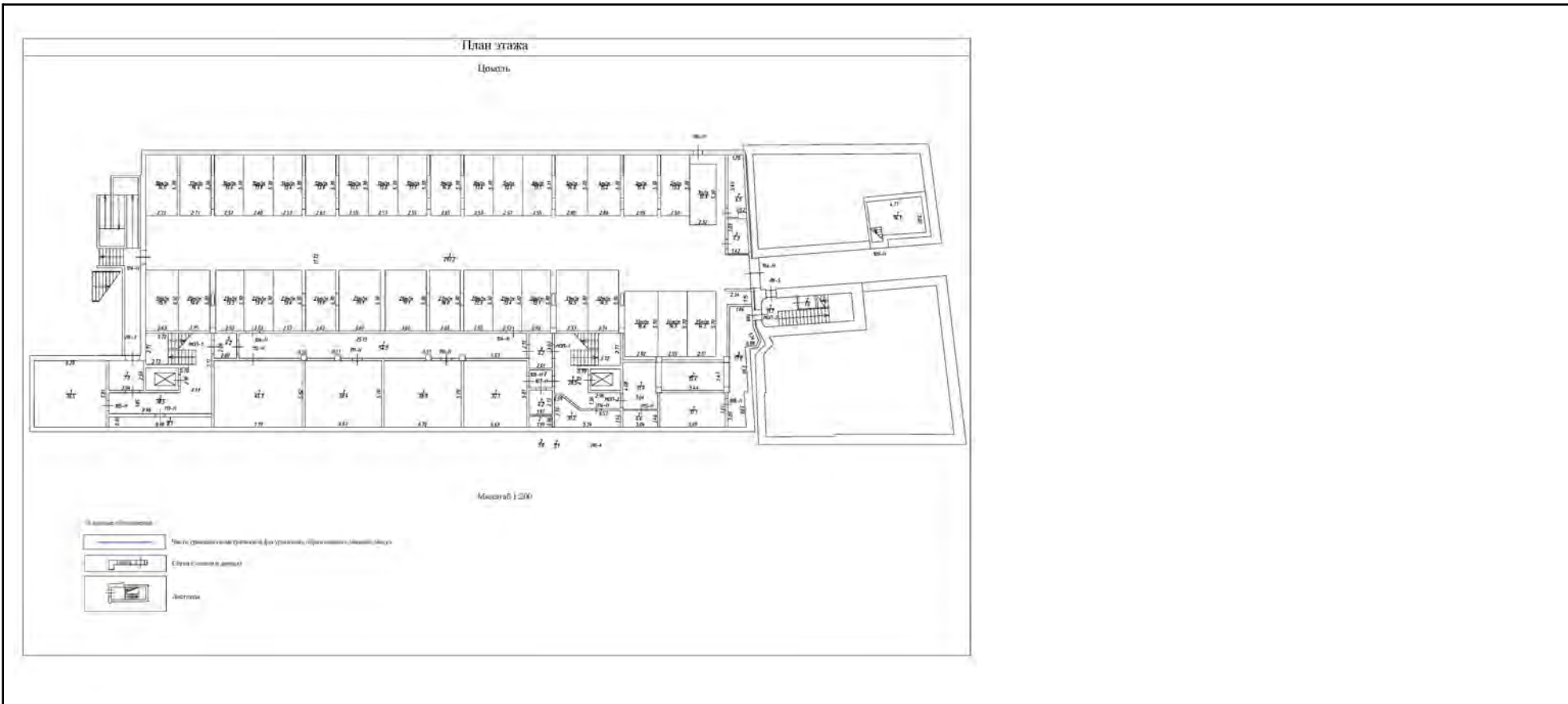
Всего разделов: 5

Всего листов выписки: 400

13.08.2024г. № КУВИ-001/2024-205213893

Кадастровый номер: 78:32:0001088:1815

Номер этажа (этажей): Цоколь



Масштаб 1



ДОКУМЕНТ ПОДПИСАН  
ЭЛЕКТРОННОЙ ПОДПИСЬЮ

Сертификат: 00ВВ056В7401СВ38D2В3576АСDC8425108

Владелец: ФЕДЕРАЛЬНАЯ СЛУЖБА ГОСУДАРСТВЕННОЙ  
РЕГИСТРАЦИИ, КАДАСТРА И КАРТОГРАФИИ  
Действителен: с 27.06.2023 по 19.09.2024

ПОЛНОЕ НАИМЕНОВАНИЕ ДОЛЖНОСТИ

инициалы, фамилия



**Здание**  
вид объекта недвижимости

Лист № 369 раздела 8

Всего листов раздела 8: 382

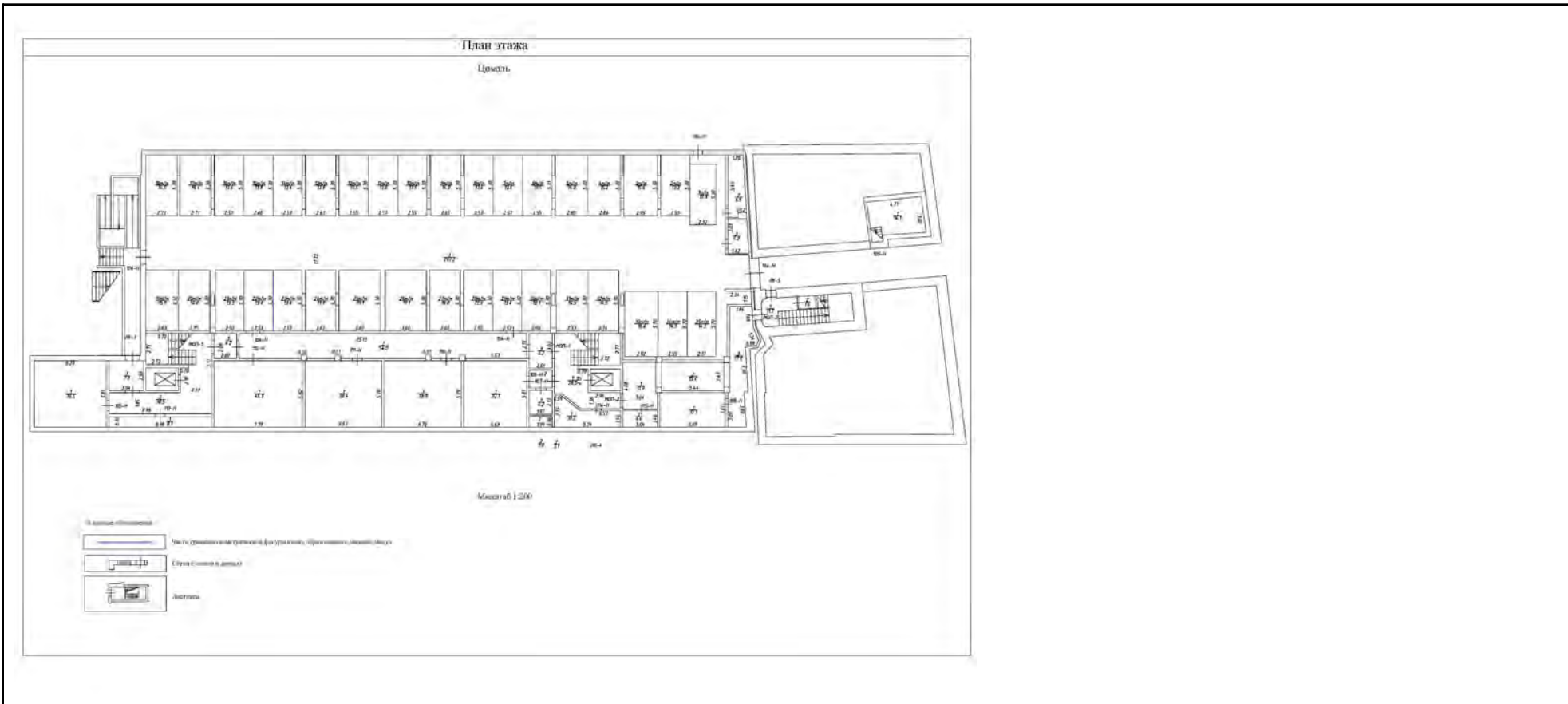
Всего разделов: 5

Всего листов выписки: 400


13.08.2024г. № КУВИ-001/2024-205213893

Кадастровый номер: 78:32:0001088:1815

Номер этажа (этажей): Цоколь



Масштаб 1

  
 ДОКУМЕНТ ПОДПИСАН  
 ЭЛЕКТРОННОЙ ПОДПИСЬЮ  
 Сертификат: 00ВВ056В7401СВ38D2В3576АСDC8425108  
 Владелец: ФЕДЕРАЛЬНАЯ СЛУЖБА ГОСУДАРСТВЕННОЙ  
 РЕГИСТРАЦИИ, КАДАСТРА И КАРТОГРАФИИ  
 Действителен: с 27.06.2023 по 19.09.2024

ПОЛНОЕ НАИМЕНОВАНИЕ ДОЛЖНОСТИ

инициалы, фамилия

Здание

вид объекта недвижимости

Лист № 370 раздела 8

Всего листов раздела 8: 382

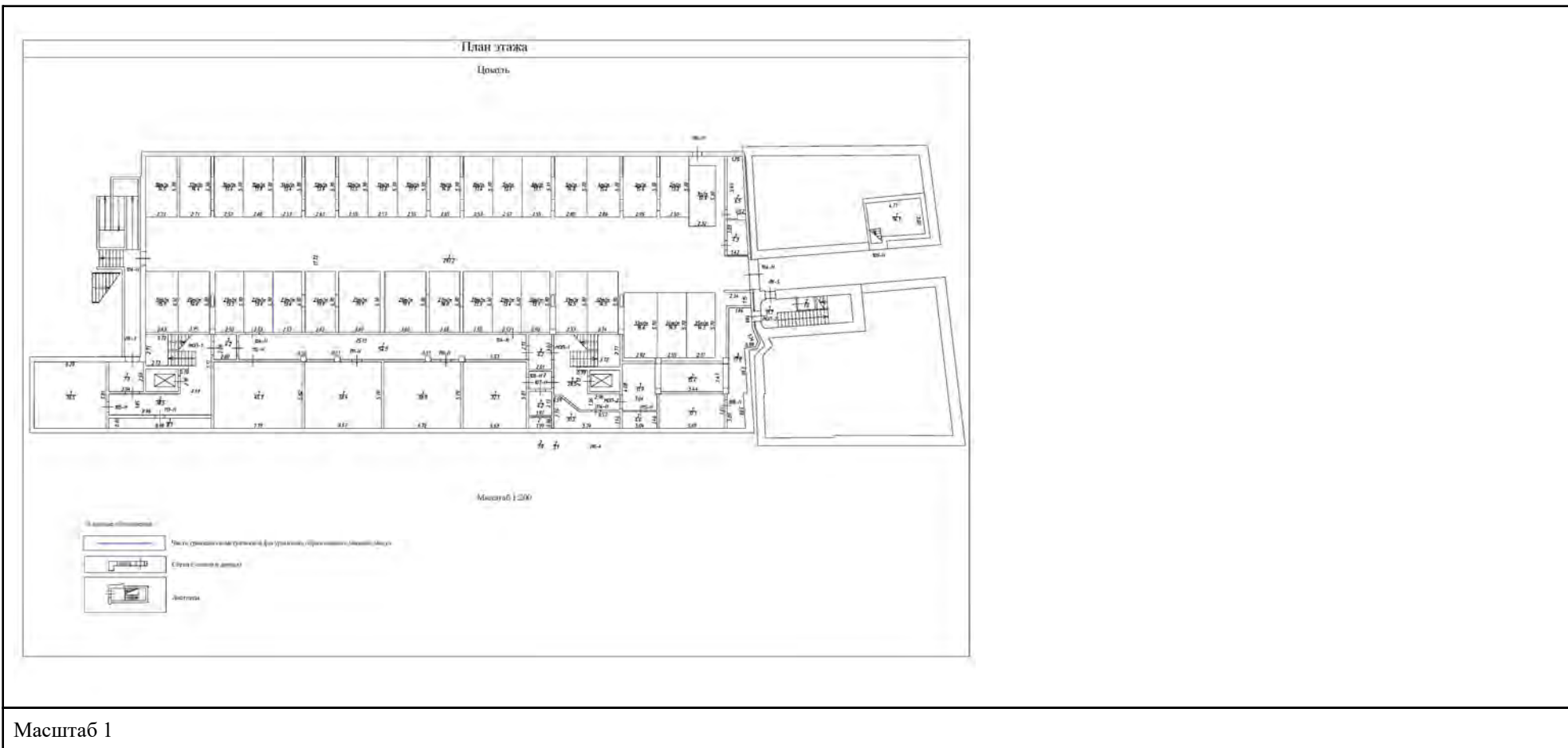
Всего разделов: 5

Всего листов выписки: 400

13.08.2024г. № КУВИ-001/2024-205213893

Кадастровый номер: 78:32:0001088:1815

Номер этажа (этажей): Цоколь



Масштаб 1



ДОКУМЕНТ ПОДПИСАН  
ЭЛЕКТРОННОЙ ПОДПИСЬЮ

Сертификат: 00ВВ056В7401СВ38D2В3576АСDС8425108

Владелец: ФЕДЕРАЛЬНАЯ СЛУЖБА ГОСУДАРСТВЕННОЙ  
РЕГИСТРАЦИИ, КАДАСТРА И КАРТОГРАФИИ  
Действителен: с 27.06.2023 по 19.09.2024

ПОЛНОЕ НАИМЕНОВАНИЕ ДОЛЖНОСТИ

инициалы, фамилия

Здание

вид объекта недвижимости

Лист № 371 раздела 8

Всего листов раздела 8: 382

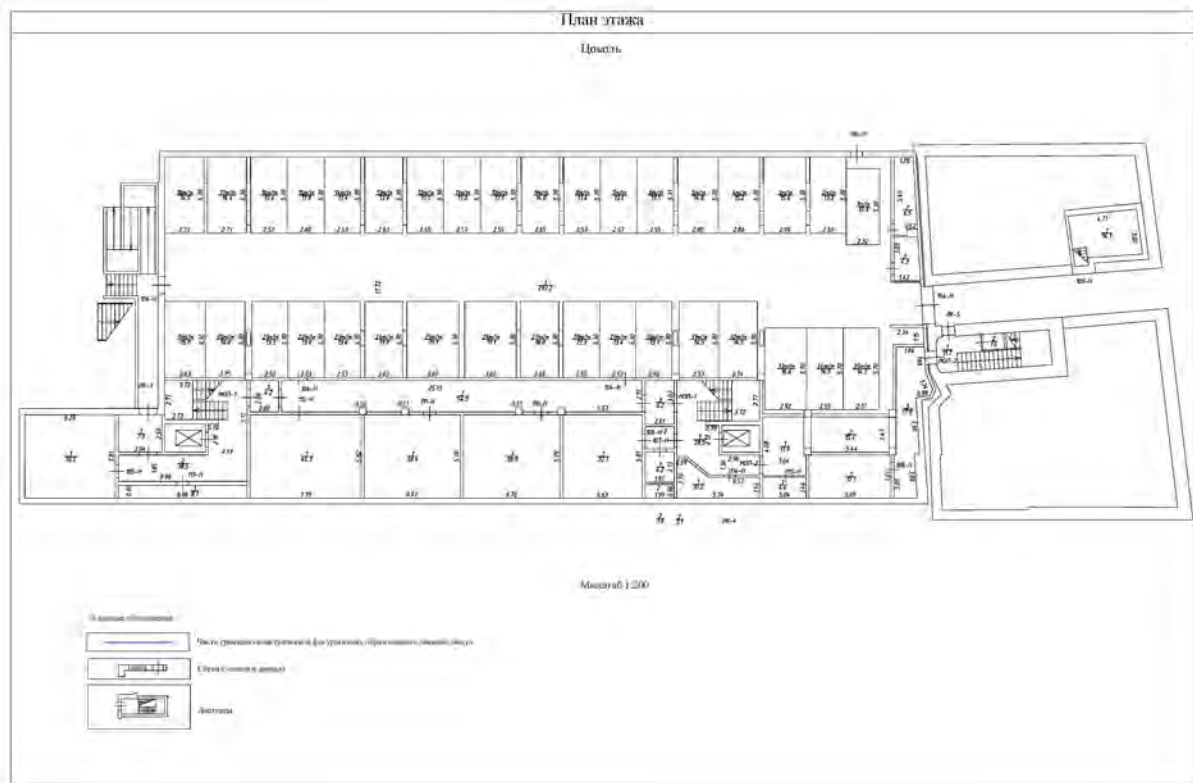
Всего разделов: 5

Всего листов выписки: 400

13.08.2024г. № КУВИ-001/2024-205213893

Кадастровый номер: 78:32:0001088:1815

Номер этажа (этажей): Цоколь



Масштаб 1



ДОКУМЕНТ ПОДПИСАН  
ЭЛЕКТРОННОЙ ПОДПИСЬЮ

Сертификат: 00ВВ056В7401СВ38D2В3576АСDC8425108

Владелец: ФЕДЕРАЛЬНАЯ СЛУЖБА ГОСУДАРСТВЕННОЙ

РЕГИСТРАЦИИ, КАДАСТРА И КАРТОГРАФИИ

Действителен: с 27.06.2023 по 19.09.2024

ПОЛНОЕ НАИМЕНОВАНИЕ ДОЛЖНОСТИ

инициалы, фамилия

Здание

вид объекта недвижимости

Лист № 372 раздела 8

Всего листов раздела 8: 382

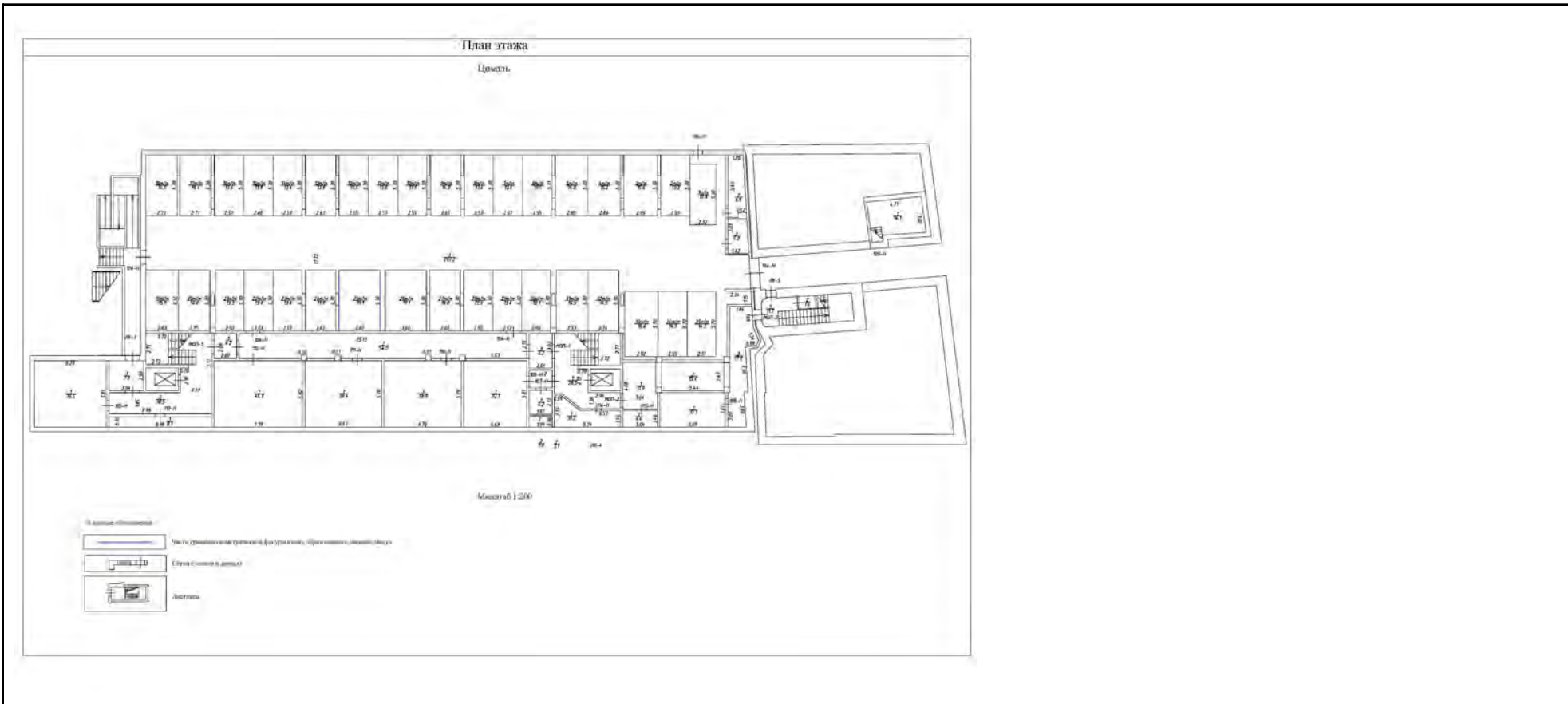
Всего разделов: 5

Всего листов выписки: 400

13.08.2024г. № КУВИ-001/2024-205213893

Кадастровый номер: 78:32:0001088:1815

Номер этажа (этажей): Цоколь



Масштаб 1



ДОКУМЕНТ ПОДПИСАН  
ЭЛЕКТРОННОЙ ПОДПИСЬЮ

Сертификат: 00ВВ056В7401СВ38D2В3576АСDC8425108

Владелец: ФЕДЕРАЛЬНАЯ СЛУЖБА ГОСУДАРСТВЕННОЙ  
РЕГИСТРАЦИИ, КАДАСТРА И КАРТОГРАФИИ  
Действителен: с 27.06.2023 по 19.09.2024

ПОЛНОЕ НАИМЕНОВАНИЕ ДОЛЖНОСТИ

инициалы, фамилия

Здание

вид объекта недвижимости

Лист № 373 раздела 8

Всего листов раздела 8: 382

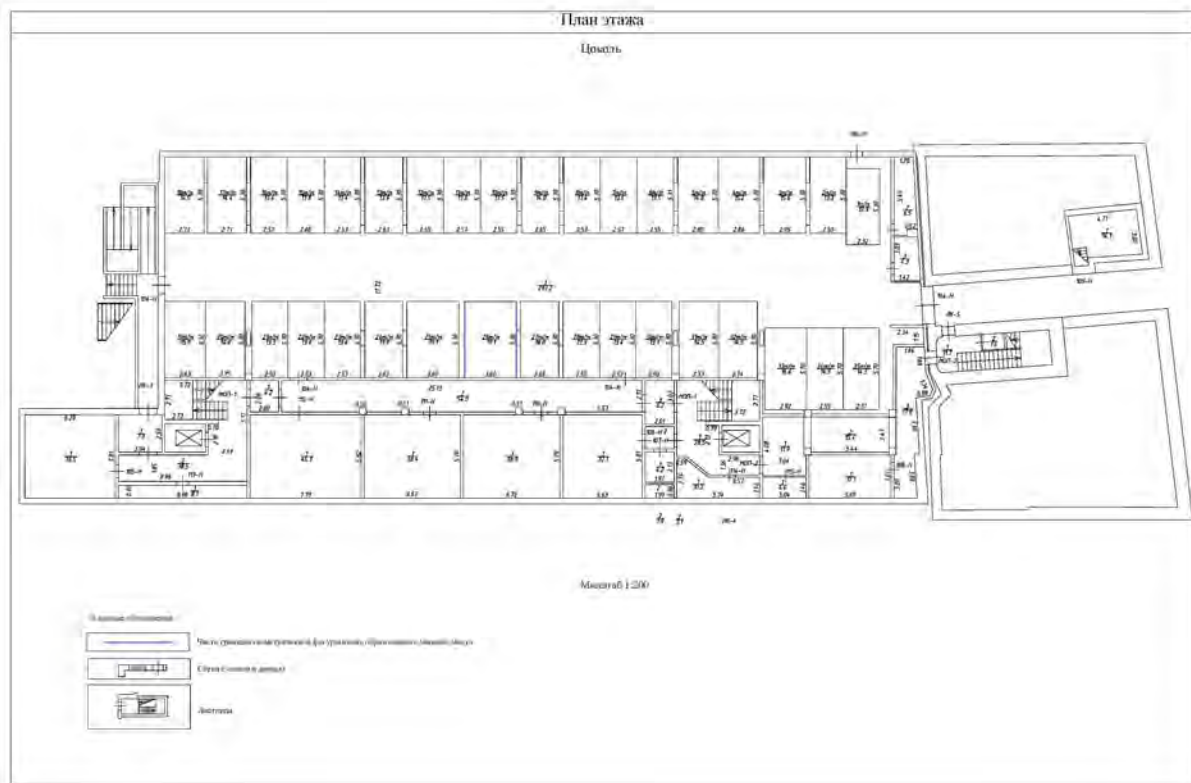
Всего разделов: 5

Всего листов выписки: 400

13.08.2024г. № КУВИ-001/2024-205213893

Кадастровый номер: 78:32:0001088:1815

Номер этажа (этажей): Цоколь



Масштаб 1



ДОКУМЕНТ ПОДПИСАН  
ЭЛЕКТРОННОЙ ПОДПИСЬЮ

Сертификат: 00ВВ056В7401СВ38D2В3576АСDС8425108

Владелец: ФЕДЕРАЛЬНАЯ СЛУЖБА ГОСУДАРСТВЕННОЙ

РЕГИСТРАЦИИ, КАДАСТРА И КАРТОГРАФИИ

Действителен: с 27.06.2023 по 19.09.2024

ПОЛНОЕ НАИМЕНОВАНИЕ ДОЛЖНОСТИ

инициалы, фамилия

Здание

вид объекта недвижимости

Лист № 374 раздела 8

Всего листов раздела 8: 382

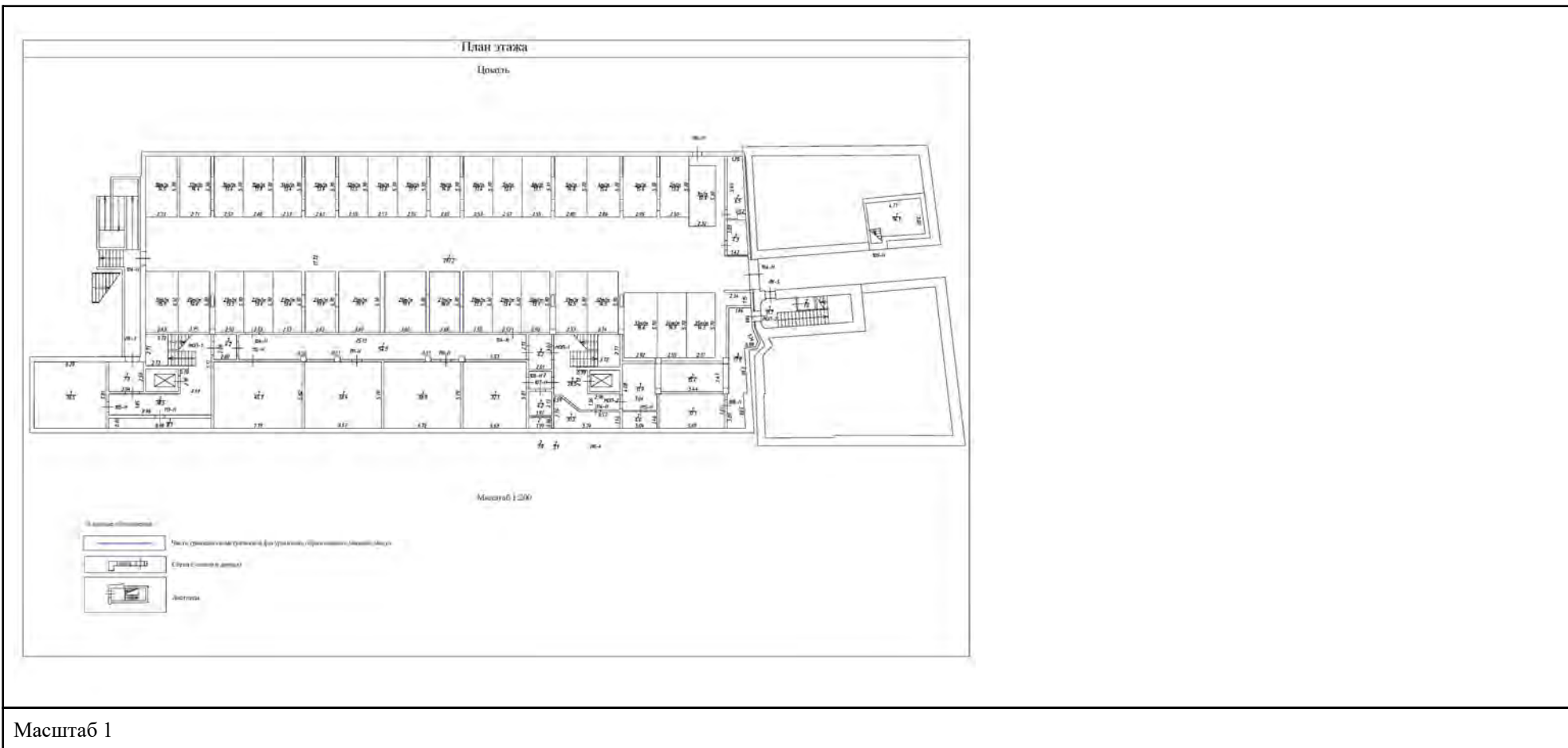
Всего разделов: 5

Всего листов выписки: 400

13.08.2024г. № КУВИ-001/2024-205213893

Кадастровый номер: 78:32:0001088:1815

Номер этажа (этажей): Цоколь



Масштаб 1



ДОКУМЕНТ ПОДПИСАН  
ЭЛЕКТРОННОЙ ПОДПИСЬЮ

Сертификат: 00ВВ056В7401СВ38D2В3576АСDC8425108

Владелец: ФЕДЕРАЛЬНАЯ СЛУЖБА ГОСУДАРСТВЕННОЙ  
РЕГИСТРАЦИИ, КАДАСТРА И КАРТОГРАФИИ  
Действителен: с 27.06.2023 по 19.09.2024

ПОЛНОЕ НАИМЕНОВАНИЕ ДОЛЖНОСТИ

инициалы, фамилия

Здание

вид объекта недвижимости

Лист № 375 раздела 8

Всего листов раздела 8: 382

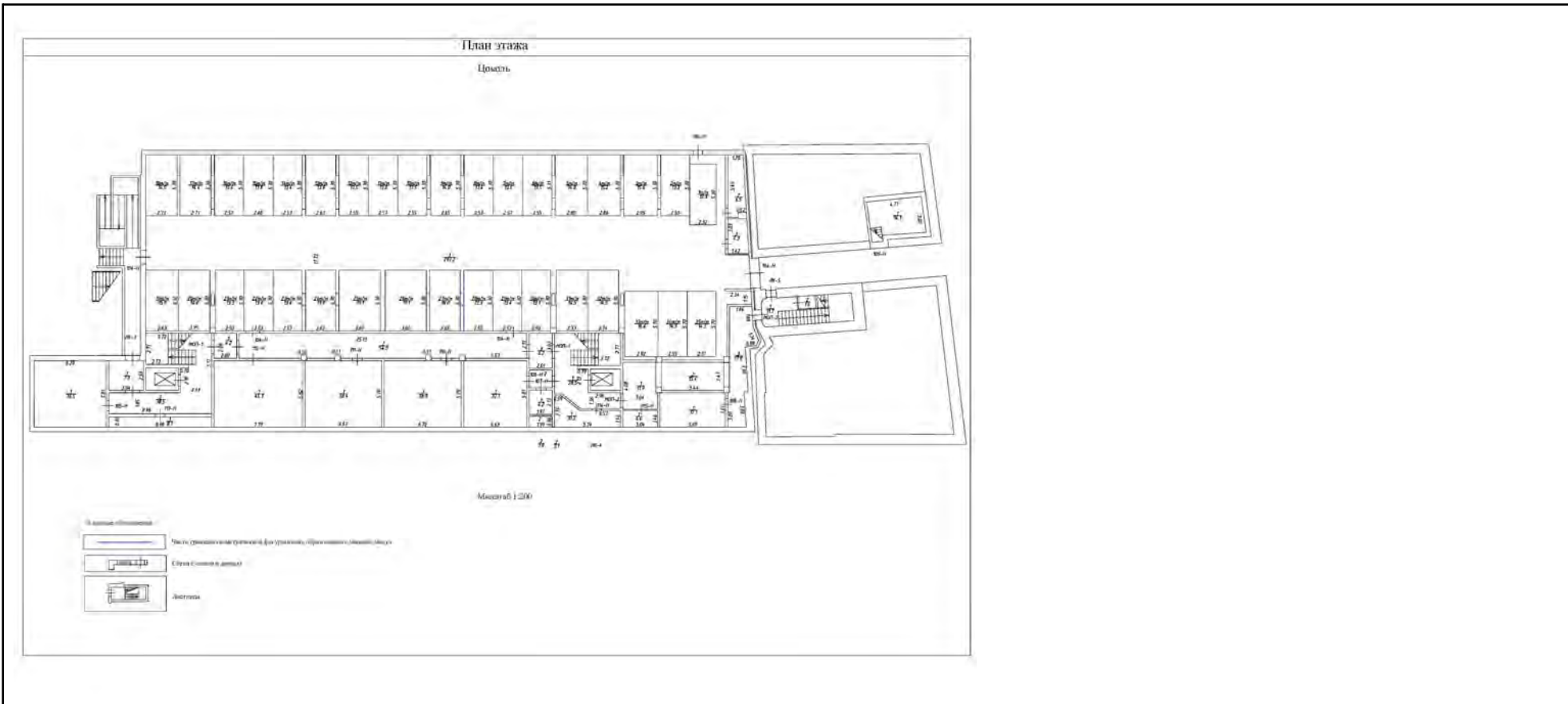
Всего разделов: 5

Всего листов выписки: 400

13.08.2024г. № КУВИ-001/2024-205213893

Кадастровый номер: 78:32:0001088:1815

Номер этажа (этажей): Цоколь



Масштаб 1



ДОКУМЕНТ ПОДПИСАН  
ЭЛЕКТРОННОЙ ПОДПИСЬЮ

Сертификат: 00ВВ056В7401СВ38D2В3576АСDC8425108

Владелец: ФЕДЕРАЛЬНАЯ СЛУЖБА ГОСУДАРСТВЕННОЙ  
РЕГИСТРАЦИИ, КАДАСТРА И КАРТОГРАФИИ  
Действителен: с 27.06.2023 по 19.09.2024

ПОЛНОЕ НАИМЕНОВАНИЕ ДОЛЖНОСТИ

инициалы, фамилия

Здание

вид объекта недвижимости

Лист № 376 раздела 8

Всего листов раздела 8: 382

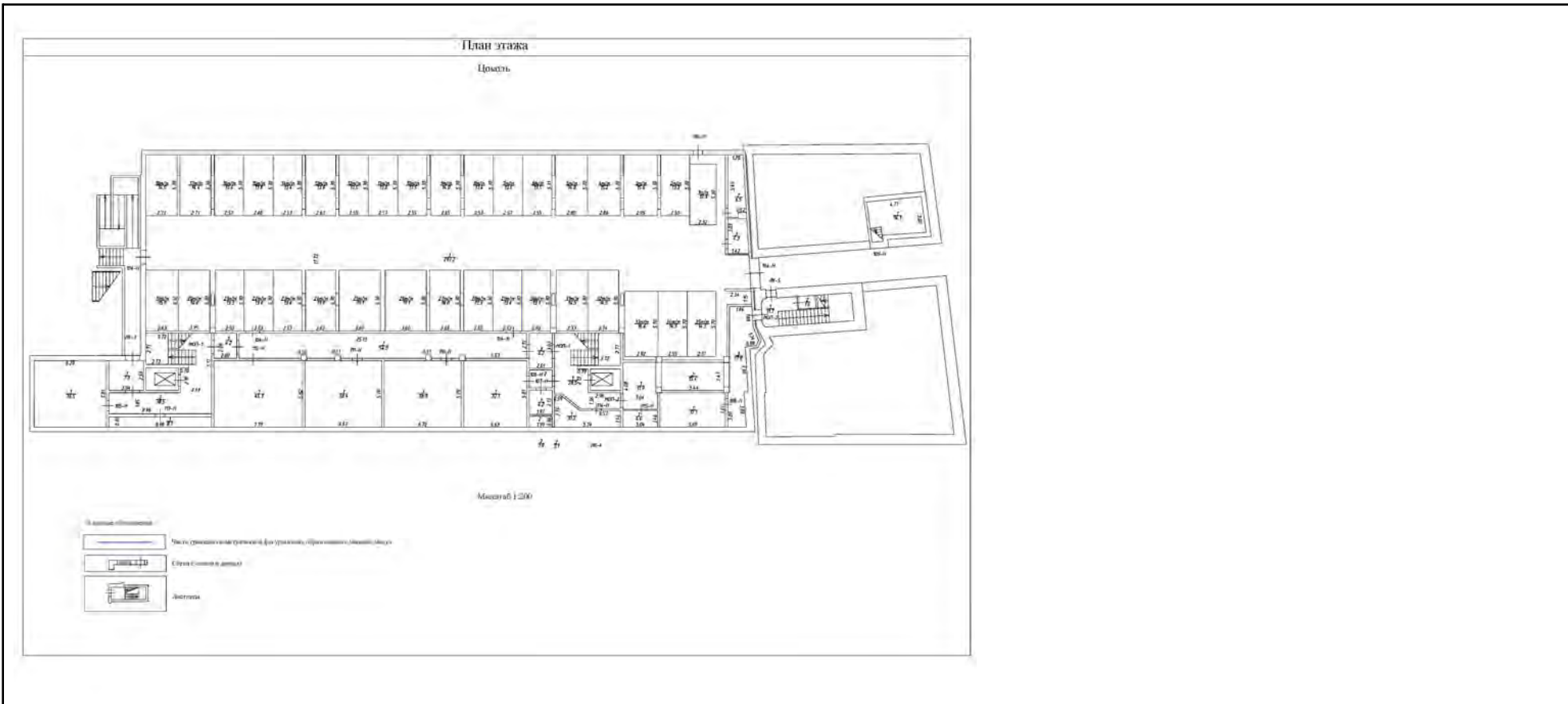
Всего разделов: 5

Всего листов выписки: 400

13.08.2024г. № КУВИ-001/2024-205213893

Кадастровый номер: 78:32:0001088:1815

Номер этажа (этажей): Цоколь



Масштаб 1



ДОКУМЕНТ ПОДПИСАН  
ЭЛЕКТРОННОЙ ПОДПИСЬЮ

Сертификат: 00ВВ056В7401СВ38D2В3576АСDС8425108

Владелец: ФЕДЕРАЛЬНАЯ СЛУЖБА ГОСУДАРСТВЕННОЙ  
РЕГИСТРАЦИИ, КАДАСТРА И КАРТОГРАФИИ  
Действителен: с 27.06.2023 по 19.09.2024

ПОЛНОЕ НАИМЕНОВАНИЕ ДОЛЖНОСТИ

инициалы, фамилия



Здание

вид объекта недвижимости

Лист № 377 раздела 8

Всего листов раздела 8: 382

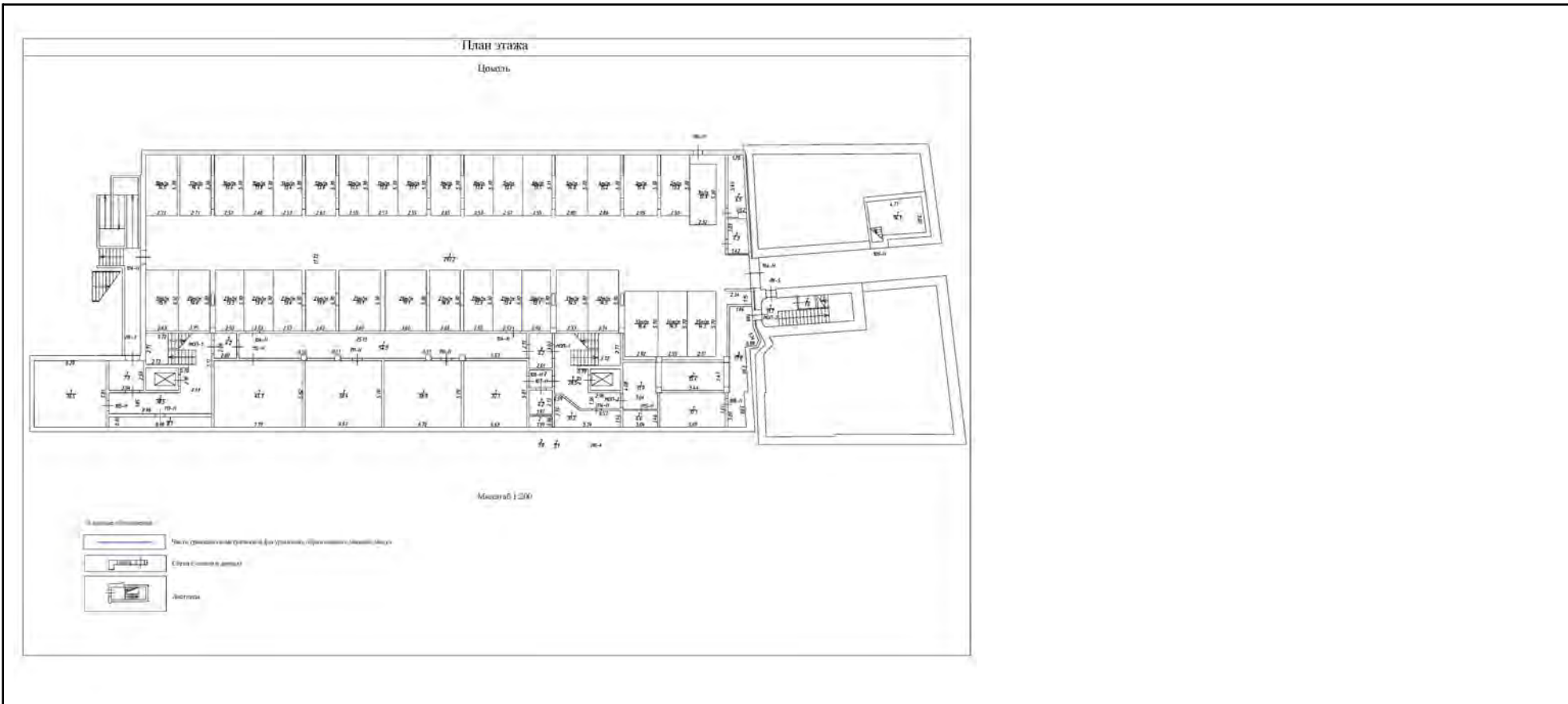
Всего разделов: 5

Всего листов выписки: 400

13.08.2024г. № КУВИ-001/2024-205213893

Кадастровый номер: 78:32:0001088:1815

Номер этажа (этажей): Цоколь



Масштаб 1



ДОКУМЕНТ ПОДПИСАН  
ЭЛЕКТРОННОЙ ПОДПИСЬЮ

Сертификат: 00ВВ056В7401СВ38D2В3576АСDC8425108

Владелец: ФЕДЕРАЛЬНАЯ СЛУЖБА ГОСУДАРСТВЕННОЙ  
РЕГИСТРАЦИИ, КАДАСТРА И КАРТОГРАФИИ  
Действителен: с 27.06.2023 по 19.09.2024

ПОЛНОЕ НАИМЕНОВАНИЕ ДОЛЖНОСТИ

инициалы, фамилия

Здание

вид объекта недвижимости

Лист № 378 раздела 8

Всего листов раздела 8: 382

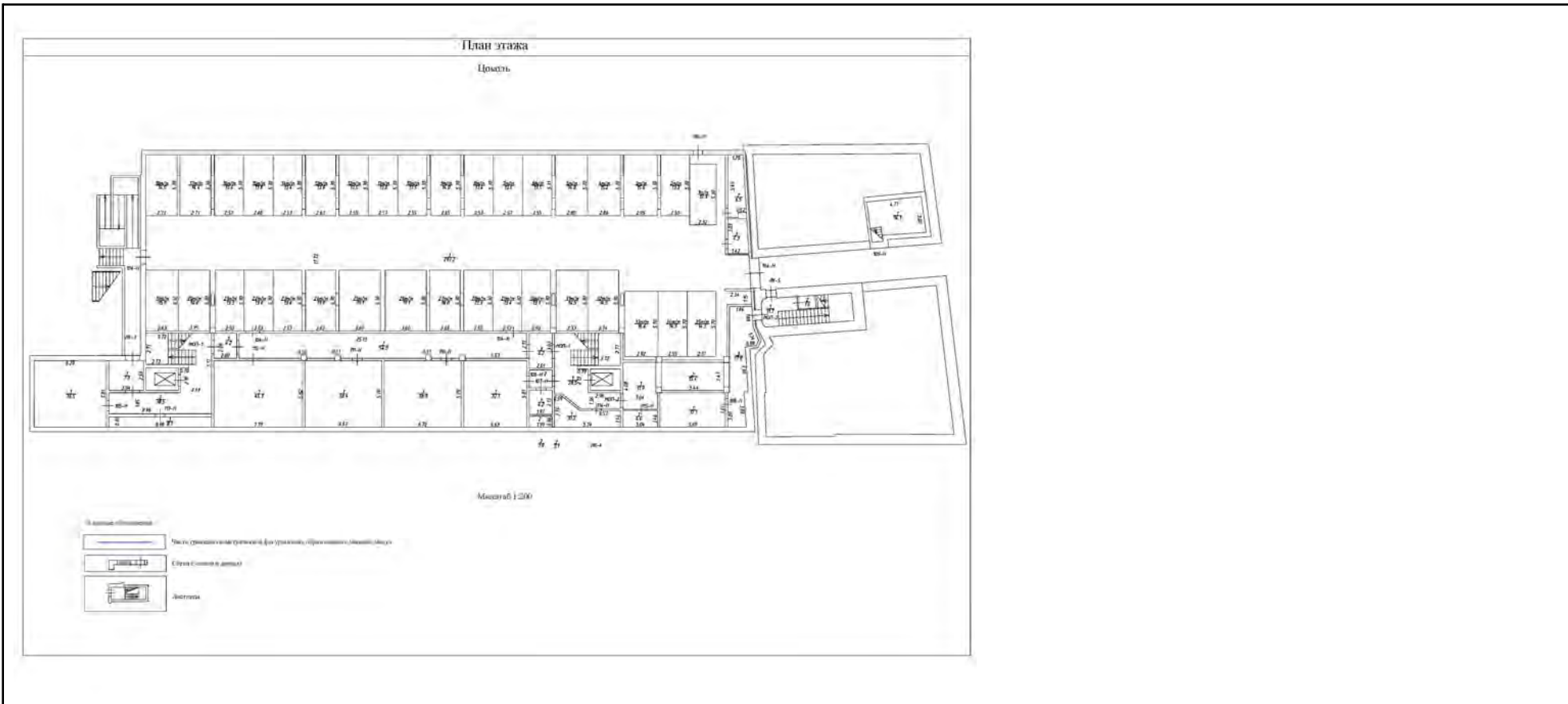
Всего разделов: 5

Всего листов выписки: 400

13.08.2024г. № КУВИ-001/2024-205213893

Кадастровый номер: 78:32:0001088:1815

Номер этажа (этажей): Цоколь



Масштаб 1



ДОКУМЕНТ ПОДПИСАН  
ЭЛЕКТРОННОЙ ПОДПИСЬЮ

Сертификат: 00ВВ056В7401СВ38D2В3576АСDС8425108

Владелец: ФЕДЕРАЛЬНАЯ СЛУЖБА ГОСУДАРСТВЕННОЙ  
РЕГИСТРАЦИИ, КАДАСТРА И КАРТОГРАФИИ  
Действителен: с 27.06.2023 по 19.09.2024

ПОЛНОЕ НАИМЕНОВАНИЕ ДОЛЖНОСТИ

инициалы, фамилия

Здание

вид объекта недвижимости

Лист № 379 раздела 8

Всего листов раздела 8: 382

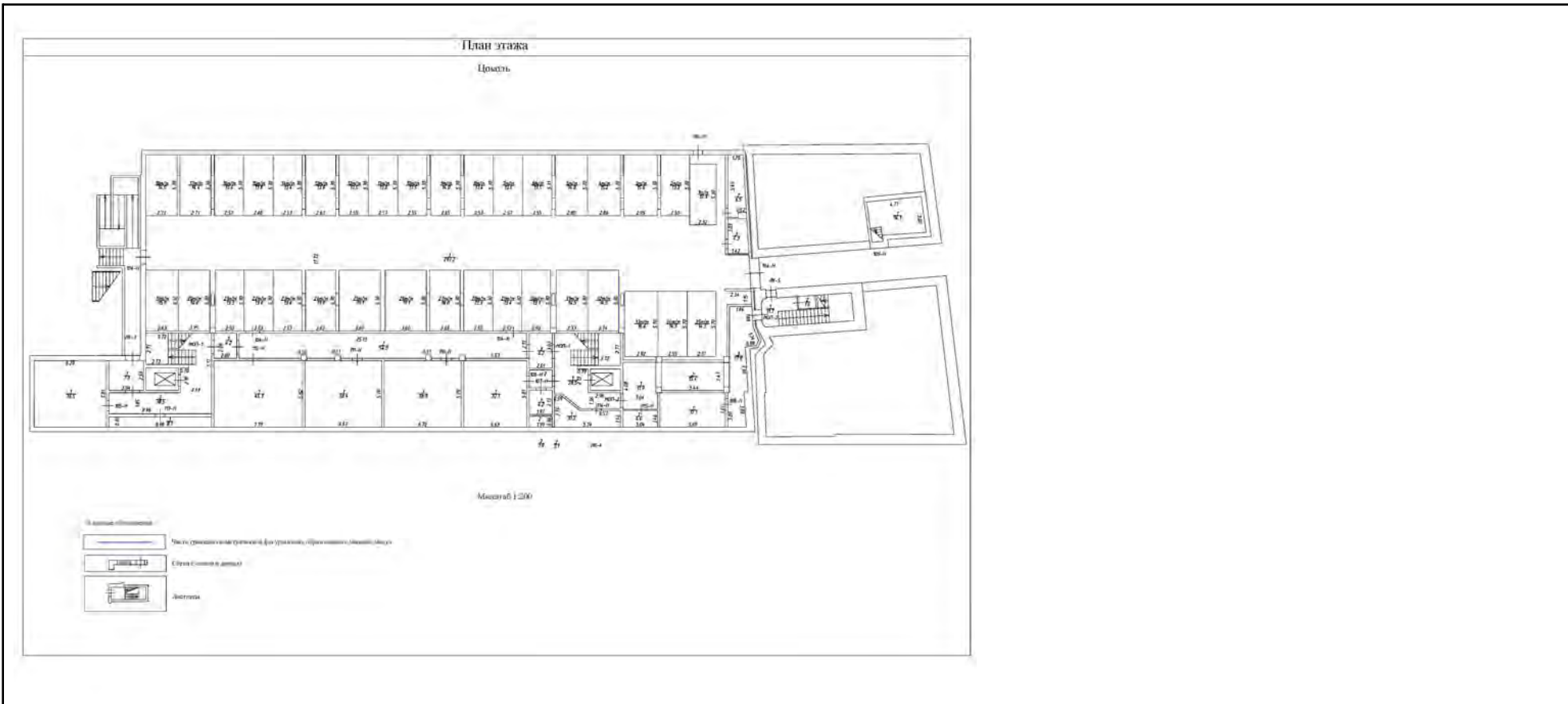
Всего разделов: 5

Всего листов выписки: 400

13.08.2024г. № КУВИ-001/2024-205213893

Кадастровый номер: 78:32:0001088:1815

Номер этажа (этажей): Цоколь



Масштаб 1



ДОКУМЕНТ ПОДПИСАН  
ЭЛЕКТРОННОЙ ПОДПИСЬЮ

Сертификат: 00ВВ056В7401СВ38D2В3576АСDC8425108

Владелец: ФЕДЕРАЛЬНАЯ СЛУЖБА ГОСУДАРСТВЕННОЙ  
РЕГИСТРАЦИИ, КАДАСТРА И КАРТОГРАФИИ  
Действителен: с 27.06.2023 по 19.09.2024

ПОЛНОЕ НАИМЕНОВАНИЕ ДОЛЖНОСТИ

инициалы, фамилия

Здание  
вид объекта недвижимости

Лист № 380 раздела 8

Всего листов раздела 8: 382

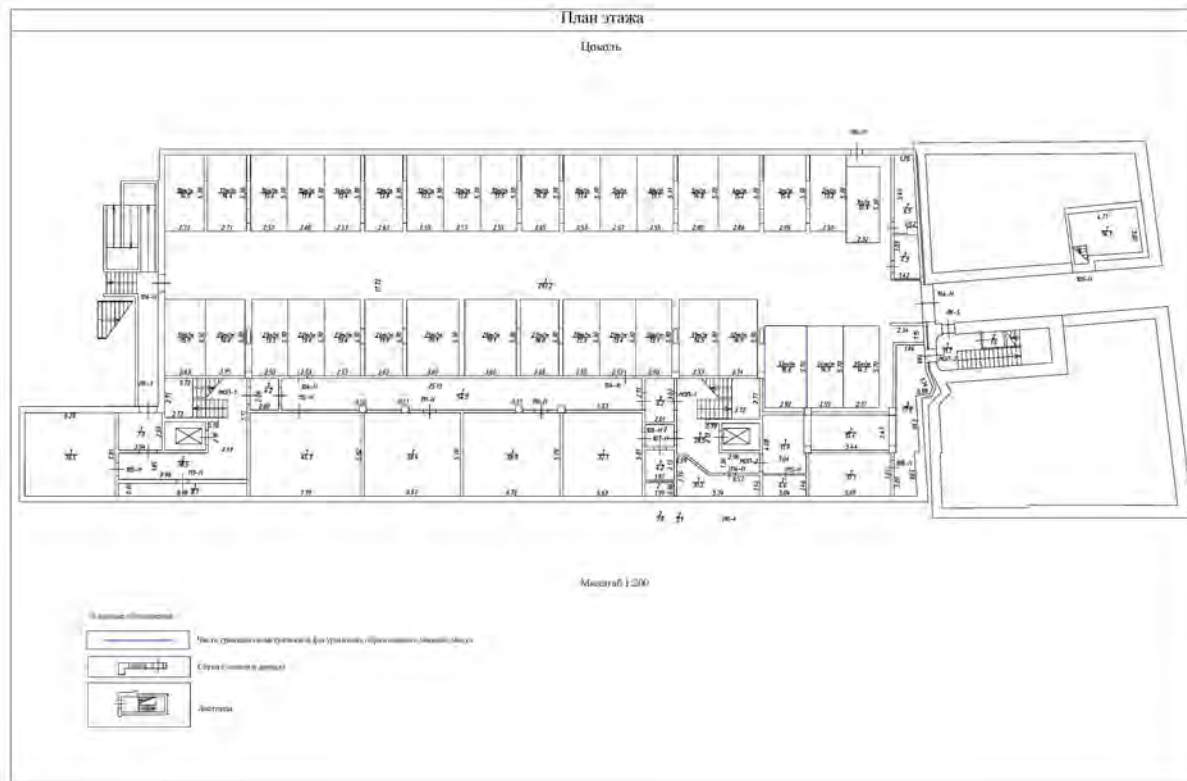
Всего разделов: 5

Всего листов выписки: 400

13.08.2024г. № КУВИ-001/2024-205213893

Кадастровый номер: 78:32:0001088:1815

Номер этажа (этажей): Цоколь



Масштаб 1



ДОКУМЕНТ ПОДПИСАН  
ЭЛЕКТРОННОЙ ПОДПИСЬЮ

Сертификат: 00ВВ056В7401СВ38D2В3576АСDC8425108

Владелец: ФЕДЕРАЛЬНАЯ СЛУЖБА ГОСУДАРСТВЕННОЙ  
РЕГИСТРАЦИИ, КАДАСТРА И КАРТОГРАФИИ  
Действителен: с 27.06.2023 по 19.09.2024

ПОЛНОЕ НАИМЕНОВАНИЕ ДОЛЖНОСТИ

инициалы, фамилия

Здание

вид объекта недвижимости

Лист № 381 раздела 8

Всего листов раздела 8: 382

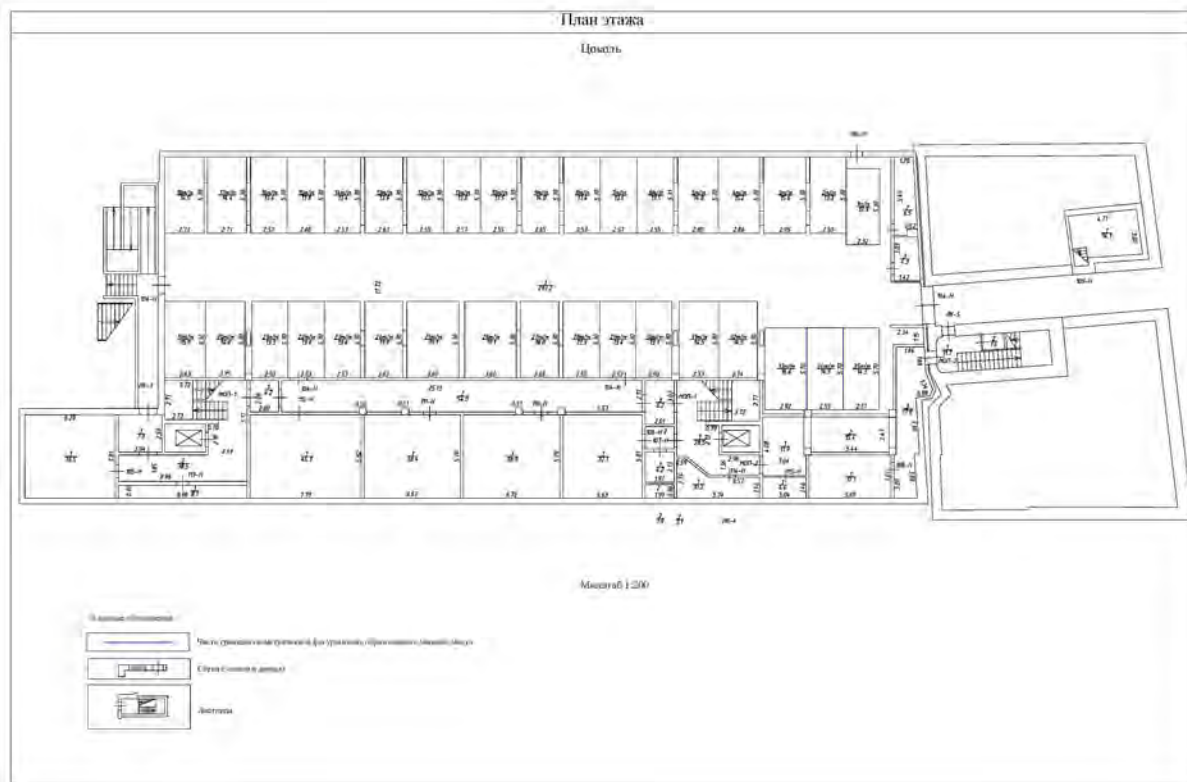
Всего разделов: 5

Всего листов выписки: 400

13.08.2024г. № КУВИ-001/2024-205213893

Кадастровый номер: 78:32:0001088:1815

Номер этажа (этажей): Цоколь



Масштаб 1



ДОКУМЕНТ ПОДПИСАН  
ЭЛЕКТРОННОЙ ПОДПИСЬЮ

Сертификат: 00ВВ056В7401СВ38D2В3576АСDC8425108

Владелец: ФЕДЕРАЛЬНАЯ СЛУЖБА ГОСУДАРСТВЕННОЙ

РЕГИСТРАЦИИ, КАДАСТРА И КАРТОГРАФИИ

Действителен: с 27.06.2023 по 19.09.2024

ПОЛНОЕ НАИМЕНОВАНИЕ ДОЛЖНОСТИ

инициалы, фамилия

**Здание**  
вид объекта недвижимости

Лист № 382 раздела 8

Всего листов раздела 8: 382

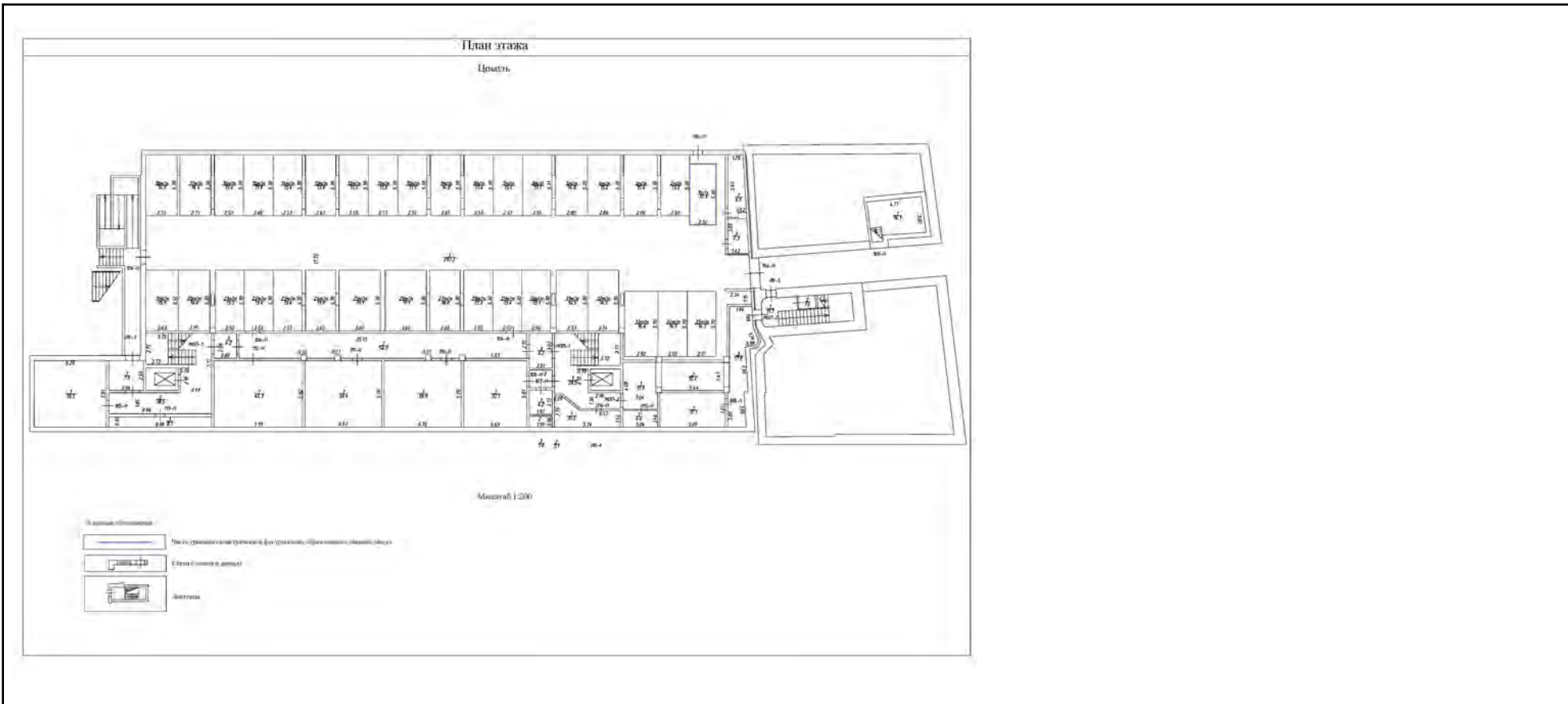
Всего разделов: 5

Всего листов выписки: 400


13.08.2024г. № КУВИ-001/2024-205213893

Кадастровый номер: 78:32:0001088:1815

Номер этажа (этажей): Цоколь



Масштаб 1

  
 ДОКУМЕНТ ПОДПИСАН  
 ЭЛЕКТРОННОЙ ПОДПИСЬЮ  
 Сертификат: 00ВВ056В7401СВ38D2В3576АСDС8425108  
 Владелец: ФЕДЕРАЛЬНАЯ СЛУЖБА ГОСУДАРСТВЕННОЙ  
 РЕГИСТРАЦИИ, КАДАСТРА И КАРТОГРАФИИ  
 Действителен: с 27.06.2023 по 19.09.2024

ПОЛНОЕ НАИМЕНОВАНИЕ ДОЛЖНОСТИ

инициалы, фамилия

## Копии договоров

## ТРУДОВОЙ ДОГОВОР № 11

г. Санкт-Петербург

"08" июня 2020 г.

Общество с ограниченной ответственностью «Научно-производственное и проектное объединение «Союзстройреставрация», именуемое в дальнейшем «Работодатель», в лице генерального директора **Иванова Антона Евгеньевича**, действующего на основании Устава и **Мильчик Михаил Исаевич**, именуемый в дальнейшем «Работник», с другой стороны, руководствуясь положениями Трудового законодательства Российской Федерации, заключили трудовой договор о нижеследующем:

### 1. ПРЕДМЕТ ДОГОВОРА

1.1. По настоящему договору Работодатель обязуется предоставить Работнику работу по обусловленной в настоящем Договоре трудовой функции, обеспечить условия труда, предусмотренные действующим трудовым законодательством, локальными нормативными актами Работодателя, своевременно и в полном размере выплачивать Работнику заработную плату, а Работник обязуется лично выполнять определенную настоящим Договором трудовую функцию, соблюдать действующие в организации Правила внутреннего трудового распорядка, другие локальные нормативные акты Работодателя, а также выполнять иные обязанности, предусмотренные трудовым договором, а также дополнительными соглашениями к нему.

1.2. Работодатель поручает, а Работник принимает на себя выполнение трудовых обязанностей в должности **эксперта по проведению государственной историко-культурной экспертизы**.

1.3. Работа по настоящему договору является для Работника по совместительству.

1.4. Местом работы Работника является офис Работодателя, расположенный по адресу: 196070, г. Санкт-Петербург, пл. Чернышевского, д.10, литера А, помещение 11 Н, офис 4

1.5. Работник в период работы в Организации подчиняется непосредственно начальнику проектного отдела и генеральному директору.

1.6. Труд Работника по настоящему договору осуществляется в нормальных условиях. Трудовые обязанности Работника не связаны с выполнением тяжелых работ, работ в местностях с особыми климатическими условиями, работ с вредными, опасными и иными особыми условиями труда.

### 2. СРОК ДЕЙСТВИЯ ДОГОВОРА

2.1. Работник должен приступить к выполнению своих трудовых обязанностей с "08" июня 2020 года.

2.2. Настоящий договор заключен на неопределенный срок.

### 3. УСЛОВИЯ ОПЛАТЫ ТРУДА РАБОТНИКА

3.1. Оплата труда Работника производится пропорционально отработанному времени исходя из оклада в размере, установленного штатным расписанием Работодателя для данной должности (Приложение № 1).

3.2. Сверхурочная работа оплачивается за первые два часа работы в полуторном размере, за последующие часы - в двойном размере. По желанию Работника сверхурочная работа вместо повышенной оплаты может компенсироваться



предоставлением дополнительного времени отдыха, но не менее времени, отработанного сверхурочно.

3.3. Заработная плата Работнику выплачивается путем выдачи наличных денежных средств из кассы Работодателя.

3.4. Из заработной платы Работника могут производиться удержания в случаях, предусмотренных законодательством Российской Федерации.

#### 4. РЕЖИМ РАБОЧЕГО ВРЕМЕНИ И ВРЕМЕНИ ОТДЫХА

4.1. Работнику устанавливается пятидневная рабочая неделя с двумя выходными днями - суббота и воскресенье.

• 4.2 Рабочий день Работника устанавливается: Рабочий день с 09.00 часов по 13.00 часов. Обеденный перерыв составляет 30 минут в период с 11-30 до 12.00.

- Общая продолжительность нормального рабочего дня 4 часа
- Количество рабочих дней в неделе – 5 дней.
- Продолжительность рабочей недели - 20 часов.

4.3. Работник и Работодатель, по отдельному письменному соглашению, могут устанавливать Работнику гибкий график рабочего времени, с сохранением общей продолжительности рабочего дня в размере 20 часов в неделю.

4.4. Предприятие ведет учёт времени, отработанного Работником. Работник, по своему желанию, может ознакомиться с содержанием документов по учету своего рабочего времени.

4.5. Работнику предоставляется ежегодный оплачиваемый отпуск продолжительностью 28 календарных дней.

Если Работник не отработал шести месяцев, то отпуск предоставляется авансом, при взаимном соглашении с Работодателем.

Очередность отпусков Работника определяется в соответствии с графиком отпусков, утверждаемых Работодателем.

4.6. По семейным обстоятельствам и другим уважительным причинам Работнику на основании его письменного заявления может быть предоставлен отпуск без сохранения заработной платы продолжительностью, установленной трудовым законодательством Российской Федерации.

#### 5. ПРАВА И ОБЯЗАННОСТИ РАБОТНИКА

##### 5.1. Работник обязан:

5.1.1. Добросовестно исполнять свои трудовые обязанности, определяемые в должностной инструкции.

5.1.2. Соблюдать Правила внутреннего трудового распорядка и иные локальные нормативные акты Работодателя.

5.1.3. Соблюдать трудовую дисциплину.

5.1.4. Выполнять нормы труда в случае их установления Работодателем.

5.1.5. Соблюдать требования по охране труда и обеспечению безопасности труда.

5.1.6. Бережно относиться к имуществу Работодателя и других работников, нести материальную ответственность за имущество, закрепленное за Работником.

5.1.7. Незамедлительно сообщать Работодателю либо непосредственному руководителю о возникновении ситуации, представляющей угрозу жизни и здоровью людей, сохранности имущества Работодателя.

5.1.8. Не давать интервью, не проводить встречи и переговоры, касающиеся деятельности Работодателя, без предварительного разрешения руководства.

5.1.9. Не разглашать сведения, составляющие коммерческую тайну Работодателя. Сведения, являющиеся коммерческой тайной Работодателя, определены в Положении о коммерческой тайне № 1 от 02.10.2007 г.

#### **5.2. Работник имеет право на:**

5.2.1. Предоставление ему работы, обусловленной настоящим Договором.

5.2.2. Своевременную и в полном объеме выплату заработной платы в соответствии со своей квалификацией, сложностью труда, количеством и качеством выполненной работы.

5.2.3. Отдых, в том числе на оплачиваемый ежегодный отпуск, еженедельные выходные дни, нерабочие праздничные дни.

5.2.4. Обязательное социальное страхование в случаях, предусмотренных федеральными законами.

5.2.5. Иные права, установленные действующим законодательством Российской Федерации.

### **6. ПРАВА И ОБЯЗАННОСТИ РАБОТОДАТЕЛЯ**

#### **6.1. Работодатель обязан:**

6.1.1. Соблюдать законы и иные нормативные правовые акты, локальные нормативные акты, условия настоящего Договора.

6.1.2. Предоставлять Работнику работу, обусловленную настоящим Договором.

6.1.3. Обеспечивать Работника оборудованием, технической документацией и иными средствами, необходимыми для исполнения им трудовых обязанностей.

6.1.4. Выплачивать в полном размере причитающуюся Работнику заработную плату в сроки, установленные Правилами внутреннего трудового распорядка.

6.1.5. Обеспечивать бытовые нужды Работника, связанные с исполнением им трудовых обязанностей.

6.1.6. Осуществлять обязательное социальное страхование Работника в порядке, установленном федеральными законами.

6.1.7. Исполнять иные обязанности, установленные действующим законодательством Российской Федерации.

#### **6.2. Работодатель имеет право:**

6.2.1. Поощрять Работника за добросовестный эффективный труд.

6.2.2. Требовать от Работника исполнения трудовых обязанностей, определенных в должностной инструкции, бережного отношения к имуществу Работодателя и других работников, соблюдения Правил внутреннего трудового распорядка.

6.2.3. Привлекать Работника к дисциплинарной и материальной ответственности в порядке, установленном действующим законодательством Российской Федерации.

6.2.4. Принимать локальные нормативные акты.

6.2.5. Осуществлять иные права, предусмотренные действующим законодательством РФ, локальными нормативными актами.

### **7. СОЦИАЛЬНОЕ СТРАХОВАНИЕ РАБОТНИКА**

7.1. Работник подлежит социальному страхованию в порядке и на условиях, установленных действующим законодательством Российской Федерации.

## 8. ГАРАНТИИ И КОМПЕНСАЦИИ

8.1. На период действия настоящего Договора на Работника распространяются все гарантии и компенсации, предусмотренные трудовым законодательством РФ, локальными актами Работодателя и настоящим договором.

## 9. ОТВЕТСТВЕННОСТЬ СТОРОН

9.1. В случае неисполнения или ненадлежащего исполнения Работником своих обязанностей, указанных в настоящем договоре, нарушения трудового законодательства, Правил внутреннего трудового распорядка Предприятия, иных локальных нормативных актов Работодателя, а также причинения Предприятию материального ущерба он несет дисциплинарную, материальную и иную ответственность согласно трудовому законодательству РФ.

9.2. Работник несет материальную ответственность как за прямой действительный ущерб, непосредственно причиненный им Предприятию, так и за ущерб, возникший у Предприятия в результате возмещения им ущерба иным лицам.

9.3. Предприятие несет материальную и иную ответственность, согласно действующему законодательству Российской Федерации.

## 10. ПРЕКРАЩЕНИЕ ДОГОВОРА

10.1. Основанием для прекращения настоящего трудового договора являются:

10.1.1. Соглашение сторон (ст.78 ТК РФ).

10.1.2. Истечение срока трудового договора (статья 79 ТК РФ), за исключением случаев, когда трудовые отношения фактически продолжаются и ни одна из сторон не потребовала их прекращения;

10.1.3. Расторжение трудового договора по инициативе Работника (ст.80 ТК РФ).

Работник обязан предупредить Предприятие не позднее, чем за 2 недели до предполагаемой даты прекращения настоящего договора. Течение указанного срока начинается на следующий день после получения Предприятием заявления работника об увольнении.

10.1.4. Расторжение трудового договора по инициативе Работодателя (ст.81 ТК РФ).

Работника, для которого работа будет являться основной, о расторжении трудового договора Работодатель в письменной форме должен предупредить Работника не менее чем за две недели до прекращения трудового договора.

10.2. Во всех случаях днем увольнения Работника является последний день его работы.

## 11. ЗАКЛЮЧИТЕЛЬНЫЕ ПОЛОЖЕНИЯ

11.1. Условия настоящего трудового договора носят конфиденциальный характер и разглашению не подлежат.

11.2. Условия настоящего трудового договора имеют обязательную юридическую силу для сторон с момента его подписания сторонами. Все изменения и дополнения к настоящему трудовому договору оформляются двусторонним письменным соглашением.

11.3. Споры между сторонами, возникающие при исполнении трудового договора, рассматриваются в порядке, установленном действующим законодательством Российской Федерации.

11.4. Во всем остальном, что не предусмотрено настоящим трудовым договором, стороны руководствуются законодательством Российской Федерации, регулирующим трудовые отношения.

11.5. Договор составлен в двух экземплярах, имеющих одинаковую юридическую силу, один из которых хранится у Работодателя, а другой - у Работника.

## 12. ПОДПИСИ СТОРОН

### РАБОТОДАТЕЛЬ:

Общество с ограниченной ответственностью «Научно-производственное и проектное объединение «Союзстройреставрация»  
ИНН 7810491529 КПП 781001001  
Адрес: 196070, г. Санкт-Петербург, пл. Чернышевского, д.10, литера А, помещение 11 Н, офис 4  
Банк: Филиал «Центральный» Банка ВТБ (ПАО) г. Москва  
Р/счет: 40702810433060001706  
К/с 30101810145250000411  
БИК 044525411


Генеральный директор  
Иванов Антон Евгеньевич



13. Экземпляр трудового договора получен

### РАБОТНИК:


Мильчик Михаил Исаевич  
Адрес: 194100, г. Санкт-Петербург, 1-й Мурунский пр., д.29/20, кв. 22  
Дата рождения: 04.07.1934 г.  
Паспорт: 4003 № 525379  
Когда и кем выдан: 20 о/м, Выборгского района г. Санкт-Петербурга, 31.01.2003 г.

  
(подпись)

«08» июня 2020 г.

  
(подпись)

14. С Правилами внутреннего распорядка ознакомлен (а)

  
(подпись)

## ТРУДОВОЙ ДОГОВОР № 3

г. Санкт-Петербург

"18" февраля 2019 г.

Общества с ограниченной ответственностью «Научно-производственное и проектное объединение «Союзстройреставрация», именуемое в дальнейшем «Работодатель», в лице генерального директора **Иванова Антона Евгеньевича**, действующего на основании Устава и **Штиглиц Маргарита Сергеевна**, именуемый в дальнейшем «Работник», с другой стороны, руководствуясь положениями Трудового законодательства Российской Федерации, заключили трудовой договор о нижеследующем:

### 1. ПРЕДМЕТ ДОГОВОРА

1.1. По настоящему договору Работодатель обязуется предоставить Работнику работу по обусловленной в настоящем Договоре трудовой функции, обеспечить условия труда, предусмотренные действующим трудовым законодательством, локальными нормативными актами Работодателя, своевременно и в полном размере выплачивать Работнику заработную плату, а Работник обязуется лично выполнять определенную настоящим Договором трудовую функцию, соблюдать действующие в организации Правила внутреннего трудового распорядка, другие локальные нормативные акты Работодателя, а также выполнять иные обязанности, предусмотренные трудовым договором, а также дополнительными соглашениями к нему.

1.2. Работодатель поручает, а Работник принимает на себя выполнение трудовых обязанностей в должности **эксперта по проведению государственной историко-культурной экспертизы**.

1.3. Работа по настоящему договору является для Работника по **совместительству**.

1.4. Местом работы Работника является офис Работодателя, расположенный по адресу: 196070, г. Санкт-Петербург пл. Чернышевского, д. 10 лит. А.

1.5. Работник в период работы в Организации подчиняется непосредственно начальнику проектного отдела и генеральному директору.

1.6. Труд Работника по настоящему договору осуществляется в нормальных условиях. Трудовые обязанности Работника не связаны с выполнением тяжелых работ, работ в местностях с особыми климатическими условиями, работ с вредными, опасными и иными особыми условиями труда.

### 2. СРОК ДЕЙСТВИЯ ДОГОВОРА

2.1. Работник должен приступить к выполнению своих трудовых обязанностей с "18" февраля 2019 года.

### 3. УСЛОВИЯ ОПЛАТЫ ТРУДА РАБОТНИКА

3.1. Оплата труда Работника производится пропорционально отработанному времени исходя из оклада в размере, установленного штатным расписанием Работодателя для данной должности (Приложение № 1).

3.2. Сверхурочная работа оплачивается за первые два часа работы в полуторном размере, за последующие часы - в двойном размере. По желанию Работника сверхурочная работа вместо повышенной оплаты может компенсироваться

предоставлением дополнительного времени отдыха, но не менее времени, отработанного сверхурочно.

3.3. Заработная плата Работнику выплачивается путем выдачи наличных денежных средств из кассы Работодателя.

3.4. Из заработной платы Работника могут производиться удержания в случаях, предусмотренных законодательством Российской Федерации.

#### 4. РЕЖИМ РАБОЧЕГО ВРЕМЕНИ И ВРЕМЕНИ ОТДЫХА

4.1. Работнику устанавливается пятидневная рабочая неделя с двумя выходными днями - суббота и воскресенье.

4.2. Рабочий день Работника устанавливается: Рабочий день с 09.00 часов по 13.00 часов.

- Общая продолжительность нормального рабочего дня 4 часа
- Количество рабочих дней в неделе – 5 дней.
- Продолжительность рабочей недели - 20 часов.

4.3. Работник и Работодатель, по отдельному письменному соглашению, могут устанавливать Работнику гибкий график рабочего времени, с сохранением общей продолжительности рабочего дня в размере 20 часов в неделю.

4.4. Предприятие ведет учет времени, отработанного Работником. Работник, по своему желанию, может ознакомиться с содержанием документов по учету своего рабочего времени.

4.5. Работнику предоставляется ежегодный оплачиваемый отпуск продолжительностью 28 календарных дней.

Если Работник не отработал шести месяцев, то отпуск предоставляется авансом, при взаимном соглашении с Работодателем.

Очередность отпусков Работника определяется в соответствии с графиком отпусков, утверждаемых Работодателем.

4.6. По семейным обстоятельствам и другим уважительным причинам Работнику на основании его письменного заявления может быть предоставлен отпуск без сохранения заработной платы продолжительностью, установленной трудовым законодательством Российской Федерации.

#### 5. ПРАВА И ОБЯЗАННОСТИ РАБОТНИКА

##### 5.1. Работник обязан:

5.1.1. Добросовестно исполнять свои трудовые обязанности, определяемые в должностной инструкции.

5.1.2. Соблюдать Правила внутреннего трудового распорядка и иные локальные нормативные акты Работодателя.

5.1.3. Соблюдать трудовую дисциплину.

5.1.4. Выполнять нормы труда в случае их установления Работодателем.

5.1.5. Соблюдать требования по охране труда и обеспечению безопасности труда.

5.1.6. Бережно относиться к имуществу Работодателя и других работников, нести материальную ответственность за имущество, закрепленное за Работником.

5.1.7. Незамедлительно сообщать Работодателю либо непосредственному руководителю о возникновении ситуации, представляющей угрозу жизни и здоровью людей, сохранности имущества Работодателя.

5.1.8. Не давать интервью, не проводить встречи и переговоры, касающиеся деятельности Работодателя, без предварительного разрешения руководства.

5.1.9. Не разглашать сведения, составляющие коммерческую тайну Работодателя. Сведения, являющиеся коммерческой тайной Работодателя, определены в Положении о коммерческой тайне № 1 от 02.10.2007 г.

#### **5.2. Работник имеет право на:**

5.2.1. Предоставление ему работы, обусловленной настоящим Договором.

5.2.2. Своевременную и в полном объеме выплату заработной платы в соответствии со своей квалификацией, сложностью труда, количеством и качеством выполненной работы.

5.2.3. Отдых, в том числе на оплачиваемый ежегодный отпуск, еженедельные выходные дни, нерабочие праздничные дни.

5.2.4. Обязательное социальное страхование в случаях, предусмотренных федеральными законами.

5.2.5. Иные права, установленные действующим законодательством Российской Федерации.

### **6. ПРАВА И ОБЯЗАННОСТИ РАБОТОДАТЕЛЯ**

#### **6.1. Работодатель обязан:**

6.1.1. Соблюдать законы и иные нормативные правовые акты, локальные нормативные акты, условия настоящего Договора.

6.1.2. Предоставлять Работнику работу, обусловленную настоящим Договором.

6.1.3. Обеспечивать Работника оборудованием, технической документацией и иными средствами, необходимыми для исполнения им трудовых обязанностей.

6.1.4. Выплачивать в полном размере причитающуюся Работнику заработную плату в сроки, установленные Правилами внутреннего трудового распорядка.

6.1.5. Обеспечивать бытовые нужды Работника, связанные с исполнением им трудовых обязанностей.

6.1.6. Осуществлять обязательное социальное страхование Работника в порядке, установленном федеральными законами.

6.1.7. Исполнять иные обязанности, установленные действующим законодательством Российской Федерации.

#### **6.2. Работодатель имеет право:**

6.2.1. Поощрять Работника за добросовестный эффективный труд.

6.2.2. Требовать от Работника исполнения трудовых обязанностей, определенных в должностной инструкции, бережного отношения к имуществу Работодателя и других работников, соблюдения Правил внутреннего трудового распорядка.

6.2.3. Привлекать Работника к дисциплинарной и материальной ответственности в порядке, установленном действующим законодательством Российской Федерации.

6.2.4. Принимать локальные нормативные акты.

6.2.5. Осуществлять иные права, предусмотренные действующим законодательством РФ, локальными нормативными актами.

### **7. СОЦИАЛЬНОЕ СТРАХОВАНИЕ РАБОТНИКА**

7.1. Работник подлежит социальному страхованию в порядке и на условиях, установленных действующим законодательством Российской Федерации.

## 8. ГАРАНТИИ И КОМПЕНСАЦИИ

8.1. На период действия настоящего Договора на Работника распространяются все гарантии и компенсации, предусмотренные трудовым законодательством РФ, локальными актами Работодателя и настоящим договором.

## 9. ОТВЕТСТВЕННОСТЬ СТОРОН

9.1. В случае неисполнения или ненадлежащего исполнения Работником своих обязанностей, указанных в настоящем договоре, нарушения трудового законодательства, Правил внутреннего трудового распорядка Предприятия, иных локальных нормативных актов Работодателя, а также причинения Предприятию материального ущерба он несет дисциплинарную, материальную и иную ответственность согласно трудовому законодательству РФ.

9.2. Работник несет материальную ответственность как за прямой действительный ущерб, непосредственно причиненный им Предприятию, так и за ущерб, возникший у Предприятия в результате возмещения им ущерба иным лицам.

9.3. Предприятие несет материальную и иную ответственность, согласно действующему законодательству Российской Федерации.

## 10. ПРЕКРАЩЕНИЕ ДОГОВОРА

10.1. Основанием для прекращения настоящего трудового договора являются:

10.1.1. Соглашение сторон (ст.78 ТК РФ).

10.1.2. Истечение срока трудового договора (статья 79 ТК РФ), за исключением случаев, когда трудовые отношения фактически продолжаются и ни одна из сторон не потребовала их прекращения;

10.1.3. Расторжение трудового договора по инициативе Работника (ст.80 ТК РФ).

Работник обязан предупредить Предприятие не позднее, чем за 2 недели до предполагаемой даты прекращения настоящего договора. Течение указанного срока начинается на следующий день после получения Предприятием заявления работника об увольнении.

10.1.4. Расторжение трудового договора по инициативе Работодателя (ст.81 ТК РФ).

Работника, для которого работа будет являться основной, о расторжении трудового договора Работодатель в письменной форме должен предупредить Работника не менее чем за две недели до прекращения трудового договора.

10.2. Во всех случаях днем увольнения Работника является последний день его работы.

## 11. ЗАКЛЮЧИТЕЛЬНЫЕ ПОЛОЖЕНИЯ

11.1. Условия настоящего трудового договора носят конфиденциальный характер и разглашению не подлежат.

11.2. Условия настоящего трудового договора имеют обязательную юридическую силу для сторон с момента его подписания сторонами. Все изменения и дополнения к настоящему трудовому договору оформляются двусторонним письменным соглашением.

11.3. Споры между сторонами, возникающие при исполнении трудового договора, рассматриваются в порядке, установленном действующим законодательством Российской Федерации.



11.4. Во всем остальном, что не предусмотрено настоящим трудовым договором, стороны руководствуются законодательством Российской Федерации, регулирующим трудовые отношения.

11.5. Договор составлен в двух экземплярах, имеющих одинаковую юридическую силу, один из которых хранится у Работодателя, а другой - у Работника.

## 12. ПОДПИСИ СТОРОН

### РАБОТОДАТЕЛЬ:

Общество с ограниченной ответственностью «Научно-производственное и проектное объединение «Союзстройреставрация»  
ИНН 7810491529 КПП 781001001  
Юридический адрес: 196158, Санкт-Петербург, Московское шоссе, д. 10 лит. А  
Фактический адрес: 191014, Санкт-Петербург, Литейный проспект, д. 37-39, литера А  
р/с 40702810833060001706 Филиал № 7806 Банк ВТБ (ПАО) г. Санкт-Петербург  
к/с 30101810240300000707  
БИК 044030707 ОКПО 82217092  
ОКТМО 40377000

Генеральный директор  
Иванов Антон Евгеньевич



М.П.

«18» февраля 2019 г.

13. Экземпляр трудового договора получен

### РАБОТНИК:

Штиглиц Маргарита Сергеевна  
Адрес: 191014, г. Санкт-Петербург, Парадная ул., д.3, к. 2, кв. 339  
Дата рождения: 18.07.1945 г.  
Паспорт: 40 09 № 895412  
Когда и кем выдан: ТП № 29 отдела УФМС России по Санкт-Петербургу и Ленинградской области в Кировском районе г. Санкт-Петербурга, 20.11.2009 г.  
Код подразделения 780-029

Handwritten signature of the employee.

(подпись)

«18» февраля 2019 г.

Handwritten signature of the employee.

(подпись)

14. С Правилами внутреннего распорядка ознакомлен (а)

Handwritten signature of the employee.

(подпись)

## ТРУДОВОЙ ДОГОВОР № 7

г. Санкт-Петербург

«12» сентября 2023 г.

**ООО «Научно-производственное и проектное объединение «Союзстройреставрация»**, именуемое в дальнейшем «Работодатель», в лице генерального директора **Иванова Антона Евгеньевича**, действующего на основании Устава и **Губин Ян Владимирович**, именуемый в дальнейшем «Работник», с другой стороны, руководствуясь положениями Трудового законодательства Российской Федерации, заключили трудовой договор о нижеследующем:

### 1. ПРЕДМЕТ ДОГОВОРА

1.1. По настоящему договору Работодатель обязуется предоставить Работнику работу по обусловленной в настоящем Договоре трудовой функции, обеспечить условия труда, предусмотренные действующим трудовым законодательством, локальными нормативными актами Работодателя, своевременно и в полном размере выплачивать Работнику заработную плату, а Работник обязуется лично выполнять определенную настоящим Договором трудовую функцию, соблюдать действующие в организации Правила внутреннего трудового распорядка, другие локальные нормативные акты Работодателя, а также выполнять иные обязанности, предусмотренные трудовым договором, а также дополнительными соглашениями к нему.

1.2. Работодатель поручает, а Работник принимает на себя выполнение трудовых обязанностей в должности **эксперта по проведению государственной историко-культурной экспертизы**.

1.3. Работа по настоящему договору является для Работника **по совместительству**.

1.4. Местом работы Работника является офис Работодателя, расположенный по адресу: 196070, г. Санкт-Петербург, пл. Чернышевского, дом 10, литер А, помещение 11Н, офис 4.

1.5. Работник в период работы в Организации подчиняется непосредственно генеральному директору.

1.6. Труд Работника по настоящему договору осуществляется в нормальных условиях. Трудовые обязанности Работника не связаны с выполнением тяжелых работ, работ в местностях с особыми климатическими условиями, работ с вредными, опасными и иными особыми условиями труда.

### 2. СРОК ДЕЙСТВИЯ ДОГОВОРА

2.1. Работник должен приступить к выполнению своих трудовых обязанностей с «12» сентября 2023 года.

### 3. УСЛОВИЯ ОПЛАТЫ ТРУДА РАБОТНИКА

3.1. Оплата труда Работника производится пропорционально отработанному времени, исходя из оклада, установленного штатным расписанием Работодателя для данной должности и указанного в приложении № 1 к настоящему договору.

3.2. Сверхурочная работа оплачивается за первые два часа работы в полуторном размере, за последующие часы - в двойном размере. По желанию Работника сверхурочная работа вместо повышенной оплаты может компенсироваться предоставлением дополнительного времени отдыха, но не менее времени, отработанного сверхурочно.

3.3. Заработная плата Работнику выплачивается путем выдачи наличных денежных средств из кассы Работодателя.

3.4. Из заработной платы Работника могут производиться удержания в случаях, предусмотренных законодательством Российской Федерации.

#### 4. РЕЖИМ РАБОЧЕГО ВРЕМЕНИ И ВРЕМЕНИ ОТДЫХА

4.1. Работнику устанавливается пятидневная рабочая неделя с двумя выходными днями - суббота и воскресенье.

• 4.2 Рабочий день Работника устанавливается: Рабочий день с 09.00 часов по 13.00 часов.

- Общая продолжительность нормального рабочего дня 4 часа
- Количество рабочих дней в неделе – 5 дней.
- Продолжительность рабочей недели - 20 часов.

4.3. Работник и Работодатель, по отдельному письменному соглашению, могут устанавливать Работнику гибкий график рабочего времени, с сохранением общей продолжительности рабочего дня в размере 20 часов в неделю.

4.4. Предприятие ведет учет времени, отработанного Работником. Работник, по своему желанию, может ознакомиться с содержанием документов по учету своего рабочего времени.

4.5. Работнику предоставляется ежегодный оплачиваемый отпуск продолжительностью 28 календарных дней.

Если Работник не отработал шести месяцев, то отпуск предоставляется авансом, при взаимном соглашении с Работодателем.

Очередность отпусков Работника определяется в соответствии с графиком отпусков, утверждаемых Работодателем.

4.6. По семейным обстоятельствам и другим уважительным причинам Работнику на основании его письменного заявления может быть предоставлен отпуск без сохранения заработной платы продолжительностью, установленной трудовым законодательством Российской Федерации.

#### 5. ПРАВА И ОБЯЗАННОСТИ РАБОТНИКА

##### 5.1. Работник обязан:

5.1.1. Добросовестно исполнять свои трудовые обязанности, определяемые в должностной инструкции.

5.1.2. Соблюдать Правила внутреннего трудового распорядка и иные локальные нормативные акты Работодателя.

5.1.3. Соблюдать трудовую дисциплину.

5.1.4. Выполнять нормы труда в случае их установления Работодателем.

5.1.5. Соблюдать требования по охране труда и обеспечению безопасности труда.

5.1.6. Бережно относиться к имуществу Работодателя и других работников, нести материальную ответственность за имущество, закрепленное за Работником.

5.1.7. Незамедлительно сообщать Работодателю либо непосредственному руководителю о возникновении ситуации, представляющей угрозу жизни и здоровью людей, сохранности имущества Работодателя.

5.1.8. Не давать интервью, не проводить встречи и переговоры, касающиеся деятельности Работодателя, без предварительного разрешения руководства.

5.1.9. Не разглашать сведения, составляющие коммерческую тайну Работодателя. Сведения, являющиеся коммерческой тайной Работодателя, определены в Положении о коммерческой тайне № 1 от 02.10.2007 г.

## **5.2. Работник имеет право на:**

5.2.1. Предоставление ему работы, обусловленной настоящим Договором.

5.2.2. Своевременную и в полном объеме выплату заработной платы в соответствии со своей квалификацией, сложностью труда, количеством и качеством выполненной работы.

5.2.3. Отдых, в том числе на оплачиваемый ежегодный отпуск, еженедельные выходные дни, нерабочие праздничные дни.

5.2.4. Обязательное социальное страхование в случаях, предусмотренных федеральными законами.

5.2.5. Иные права, установленные действующим законодательством Российской Федерации.

## **6. ПРАВА И ОБЯЗАННОСТИ РАБОТОДАТЕЛЯ**

### **6.1. Работодатель обязан:**

6.1.1. Соблюдать законы и иные нормативные правовые акты, локальные нормативные акты, условия настоящего Договора.

6.1.2. Предоставлять Работнику работу, обусловленную настоящим Договором.

6.1.3. Обеспечивать Работника оборудованием, технической документацией и иными средствами, необходимыми для исполнения им трудовых обязанностей.

6.1.4. Выплачивать в полном размере причитающуюся Работнику заработную плату в сроки, установленные Правилами внутреннего трудового распорядка.

6.1.5. Обеспечивать бытовые нужды Работника, связанные с исполнением им трудовых обязанностей.

6.1.6. Осуществлять обязательное социальное страхование Работника в порядке, установленном федеральными законами.

6.1.7. Исполнять иные обязанности, установленные действующим законодательством Российской Федерации.

### **6.2. Работодатель имеет право:**

6.2.1. Поощрять Работника за добросовестный эффективный труд.

6.2.2. Требовать от Работника исполнения трудовых обязанностей, определенных в должностной инструкции, бережного отношения к имуществу Работодателя и других работников, соблюдения Правил внутреннего трудового распорядка.

6.2.3. Привлекать Работника к дисциплинарной и материальной ответственности в порядке, установленном действующим законодательством Российской Федерации.

6.2.4. Принимать локальные нормативные акты.

6.2.5. Осуществлять иные права, предусмотренные действующим законодательством РФ, локальными нормативными актами.

## **7. СОЦИАЛЬНОЕ СТРАХОВАНИЕ РАБОТНИКА**

7.1. Работник подлежит социальному страхованию в порядке и на условиях, установленных действующим законодательством Российской Федерации.

## **8. ГАРАНТИИ И КОМПЕНСАЦИИ**

8.1. На период действия настоящего Договора на Работника распространяются все гарантии и компенсации, предусмотренные трудовым законодательством РФ, локальными актами Работодателя и настоящим договором.

## 9. ОТВЕТСТВЕННОСТЬ СТОРОН

9.1. В случае неисполнения или ненадлежащего исполнения Работником своих обязанностей, указанных в настоящем договоре, нарушения трудового законодательства, Правил внутреннего трудового распорядка Предприятия, иных локальных нормативных актов Работодателя, а также причинения Предприятию материального ущерба он несет дисциплинарную, материальную и иную ответственность согласно трудовому законодательству РФ.

9.2. Работник несет материальную ответственность как за прямой действительный ущерб, непосредственно причиненный им Предприятию, так и за ущерб, возникший у Предприятия в результате возмещения им ущерба иным лицам.

9.3. Предприятие несет материальную и иную ответственность, согласно действующему законодательству Российской Федерации.

## 10. ПРЕКРАЩЕНИЕ ДОГОВОРА

10.1. Основанием для прекращения настоящего трудового договора являются:

10.1.1. Соглашение сторон (ст.78 ТК РФ).

10.1.2. Истечение срока трудового договора (статья 79 ТК РФ), за исключением случаев, когда трудовые отношения фактически продолжаются и ни одна из сторон не потребовала их прекращения;

10.1.3. Расторжение трудового договора по инициативе Работника (ст.80 ТК РФ).

Работник обязан предупредить Предприятие не позднее, чем за 2 недели до предполагаемой даты прекращения настоящего договора. Течение указанного срока начинается на следующий день после получения Предприятием заявления работника об увольнении.

10.1.4. Расторжение трудового договора по инициативе Работодателя (ст.81 ТК РФ).

Работника, для которого работа будет являться основной, о расторжении трудового договора Работодатель в письменной форме должен предупредить Работника не менее чем за две недели до прекращения трудового договора.

10.2. Во всех случаях днем увольнения Работника является последний день его работы.

## 11. ЗАКЛЮЧИТЕЛЬНЫЕ ПОЛОЖЕНИЯ

11.1. Условия настоящего трудового договора носят конфиденциальный характер и разглашению не подлежат.

11.2. Условия настоящего трудового договора имеют обязательную юридическую силу для сторон с момента его подписания сторонами. Все изменения и дополнения к настоящему трудовому договору оформляются двусторонним письменным соглашением.

11.3. Споры между сторонами, возникающие при исполнении трудового договора, рассматриваются в порядке, установленном действующим законодательством Российской Федерации.

11.4. Во всем остальном, что не предусмотрено настоящим трудовым договором, стороны руководствуются законодательством Российской Федерации, регулирующим трудовые отношения.

11.5. Договор составлен в двух экземплярах, имеющих одинаковую юридическую силу, один из которых хранится у Работодателя, а другой - у Работника.

## 12. ПОДПИСИ СТОРОН

### РАБОТОДАТЕЛЬ:

ООО «Научно-производственное и проектное объединение «Союзстройреставрация»  
Адрес: 196070, г. Санкт-Петербург,  
пл. Чернышевского, д. 10, лит. А, пом. 11Н, офис 4  
ИНН 7810491529 КПП 781001001  
ОГРН 1077847625041 ОКПО 82217092  
р/с 40702810106000069977 в  
Санкт-Петербургском филиале ПАО  
«ПРОМСВЯЗЬБАНК» г. Санкт-Петербург  
к/с 30101810000000000920  
БИК 044030920

Генеральный директор  
ООО «Научно-производственное и проектное  
объединение «Союзстройреставрация»  
Иванов Антон Евгеньевич



М.П.

«12» сентября 2023 г.

### РАБОТНИК:

Губин Ян Владимирович  
Паспорт серия 4010 № 153145,  
выдан ТП №59 отдела УФМС  
России по Санкт-Петербургу и Ленинградской  
области в Петроградском районе г. Санкт-  
Петербурга. 02.02.2011;  
зарегистрирован по адресу: г. Санкт-Петербург,  
Ординарная ул. д. 20, кв. 33  
ИНН 781305962318

Губин Ян Владимирович

(подпись)

«12» сентября 2023 г.

13. Экземпляр трудового договора получен

(подпись)

14. С Правилами внутреннего распорядка ознакомлен (а)

(подпись)

## ДОГОВОР ПОДРЯДА № 9

г. Санкт-Петербург

«19» октября 2023 г.

**Общество с ограниченной ответственностью «СтройМонтаж»**, именуемое в дальнейшем **Заказчик**, в лице генерального директора Александра Всеволода Евгеньевича, действующего на основании Устава, с одной стороны, и **Общество с ограниченной ответственностью «Научно-производственное и проектное объединение «Союзстройреставрация»**, именуемое в дальнейшем **Подрядчик**, в лице генерального директора Иванова Антона Евгеньевича, действующего на основании Устава, совместно именуемые в дальнейшем Стороны, заключили настоящий договор (далее – договор) о нижеследующем:

### 1. ПРЕДМЕТ ДОГОВОРА

1.1. Подрядчик обязуется по заданию Заказчика выполнить разработку раздела обеспечения сохранности объекта культурного наследия, включающего оценку воздействий производимых работ на объект культурного наследия регионального значения «Доходный дом и издательство С.М. Проппера», по адресу: Санкт-Петербург, ул. Галерная, д. 40, лит. А; наб. Адмиралтейского кан., 15, лит. А и проведение государственной историко-культурной экспертизы разработанной документации (далее – работы).

1.2. Перечень, объем работ и требования, предъявляемые к результату работ, определяются техническим заданием (Приложение № 1 к договору) которое является неотъемлемой частью договора.

1.3. Заказчик производит оплату работ на условиях и в порядке, установленном договором.

### 2. СРОКИ ВЫПОЛНЕНИЯ РАБОТ

2.1. Начало работ – с момента заключения договора.

2.2. Окончание работ – в течение 6 (шести) месяцев с момента начала работ.

2.3. В срок выполнения работ не входит согласование акта по результатам государственной историко-культурной экспертизы разработанной документации в региональном органе охраны объектов культурного наследия. Сроки согласования установлены административным регламентом соответствующего органа охраны объектов культурного наследия.

### 3. ЦЕНА ДОГОВОРА И ПОРЯДОК РАСЧЕТОВ

3.1. Цена договора составляет \_\_\_\_\_ рублей 00 копеек, НДС не облагается в связи с применением Подрядчиком упрощенной системы налогообложения.

3.2. Цена договора включает стоимость выполняемых Подрядчиком работ, все расходы и издержки Подрядчика, связанные с выполнением обязательств по договору, включая (но не ограничиваясь) стоимость материалов, техники, средств и работ, необходимых для проведения работ по настоящему договору, транспортные и командировочные расходы, расходы по уплате налогов, сборов, пошлин и иных обязательных платежей, предусмотренных законодательством Российской Федерации.

3.3. В течение 5 (пяти) рабочих дней со дня заключения Договора Заказчик производит авансовый платеж в размере 30% от стоимости работ по договору, что составляет \_\_\_\_\_ рублей 00 копеек, в связи с применением Подрядчиком упрощенной системы налогообложения.

3.4. В течение 5 (пяти) рабочих дней со дня подписания Сторонами акта о приемке выполненных работ Заказчик оплачивает выполненные Подрядчиком работы в сумме, составляющей разницу между ценой договора и суммой произведенных авансовых платежей, а также за вычетом гарантийной суммы.

Заказчик \_\_\_\_\_

Подрядчик \_\_\_\_\_

3.5. Гарантийная сумма в размере 10% от цены договора удерживается Заказчиком в качестве обеспечения надлежащего исполнения Подрядчиком обязательств по устранению недостатков результата работ, которые могут быть выявлены после подписания акта о приемке выполненных работ, в ходе согласования документации, разработанной Подрядчиком, региональным органом охраны объектов культурного наследия. Заказчик возвращает Подрядчику гарантийную сумму в течение 5 (пяти) рабочих дней со дня предоставления Заказчику документа, содержащего решение о согласии органа охраны с выводами, изложенными в заключении государственной историко-культурной экспертизы, указанной в п. 1.1. настоящего договора.

3.6. Работы, выполненные Подрядчиком с отклонениями от требований нормативно-правовых актов или иными недостатками, не подлежат оплате Заказчиком до устранения Подрядчиком обнаруженных недостатков.

#### 4. ПРАВА И ОБЯЗАННОСТИ СТОРОН

##### 4.1. Заказчик обязан:

4.1.1. Представить Подрядчику имеющиеся у Заказчика исходные данные, необходимые для выполнения работ по договору, указанные в техническом задании (Приложение № 1 к договору).

4.1.2. Принять результат работ при отсутствии претензий относительно их объема, качества и соблюдения сроков их выполнения, подписав акт о приемке выполненных работ и передав один экземпляр акта Подрядчику.

4.1.3. Осуществлять оплату выполненных Подрядчиком работ в размере и в порядке, предусмотренном договором.

4.1.4. Обеспечить Подрядчику доступ на объект культурного наследия, указанный в п. 1.1. настоящего договора.

##### 4.2. Заказчик вправе:

4.2.1. В любое время требовать от Подрядчика предоставление отчета о ходе выполнения работ.

4.2.2. В любое время проверять ход и качество выполняемых Подрядчиком работ, их соответствие техническому заданию (приложение № 1 к договору), условиям договора и другим обязательным для Подрядчика требованиям, не вмешиваясь при этом в финансово-хозяйственную деятельность Подрядчика.

4.2.3. Не принимать результат работ в случае его несоответствия техническому заданию (приложение № 1 к договору), условиям договора, требованиям Федерального закона от 25 июня 2002 года № 73-ФЗ «Об объектах культурного наследия (памятниках истории и культуры) народов Российской Федерации» и постановлению Правительства Российской Федерации от 15 июля 2009 г. № 569 «Об утверждении положения о государственной историко-культурной экспертизе».

##### 4.3. Подрядчик обязан:


4.3.1. Выполнить предусмотренные договором работы в полном объеме в соответствии с требованиями технического задания (приложение № 1 к договору), Федерального закона от 25 июня 2002 года № 73-ФЗ «Об объектах культурного наследия (памятниках истории и культуры) народов Российской Федерации», постановления Правительства Российской Федерации от 15 июля 2009 г. № 569 «Об утверждении положения о государственной историко-культурной экспертизе».

4.3.2. Использовать для выполнения работ таких специалистов, квалификация, опыт, компетентность которых позволяют осуществлять надлежащее и своевременное выполнение работ, предусмотренных договором.

4.3.3. По требованию Заказчика представлять отчет о ходе выполнения работ.

4.3.4. Уведомить Заказчика и до получения от него указаний приостановить выполнение работ при обнаружении не зависящих от Подрядчика обстоятельств, которые могут привести к снижению качества выполняемых работ, либо создают невозможность их завершения в срок.

4.3.5. В случае если при согласовании разработанной документации в региональном органе охраны объектов культурного наследия будут обнаружены недостатки результата работ





или иные факты ненадлежащего выполнения работ, Подрядчик обязуется в согласованные с Заказчиком сроки, своими силами и за свой счет, устранить выявленные недостатки.

#### 4.4. Подрядчик вправе:

4.4.1. Самостоятельно определять способы выполнения работ по договору.

### 5. ПОРЯДОК СДАЧИ-ПРИЕМКИ РАБОТ

5.1. По завершении всех выполненных работ по договору, Подрядчик незамедлительно письменно извещает Заказчика о готовности выполненных работ к сдаче и одновременно передает разработанную документацию по описи, а также закрывающие документы (акт о приемке выполненных работ, счет на оплату).

5.2. В течение 5 (пяти) рабочих дней со дня получения от Подрядчика разработанной им документации Заказчик обязан принять результат работ, подписав и направив Подрядчику один экземпляр акта о приемке выполненных работ, или направить Подрядчику письменный мотивированный отказ от приемки работ с указанием замечаний (недостатков), требующих устранения.

5.3. При обнаружении в ходе приемки результата работ недостатков (недоработок), Сторонами составляется акт, в котором фиксируется перечень таких недостатков (недоработок). При отказе одной из Сторон от подписания указанного акта, в нем делается отметка об этом, и акт подписывается другой Стороной.

5.4. В случае не подписания Заказчиком акта о приемке выполненных работ в установленные договором сроки или не предоставления Подрядчику мотивированного отказа от подписания, акт о приемке выполненных работ считается подписанным Заказчиком.

5.5. Подрядчик обязан своими силами за свой счет устранить все недостатки (недоработки), обнаруженные в ходе приемки результата работ, а также после его приемки (в ходе согласования разработанной Подрядчиком документации региональным органом охраны объектов культурного наследия) в разумные сроки, согласованные с Заказчиком.

5.6. Право собственности на результат выполненных Подрядчиком работ переходит к Заказчику с момента подписания Заказчиком акта о приемке выполненных работ и полной оплаты работ по настоящему договору.

### 6. ОТВЕТСТВЕННОСТЬ СТОРОН

6.1. В случае если в установленный Договором срок Подрядчик не выполнил предусмотренные Договором работы и не сдал их результат Заказчику, последний вправе требовать, а Подрядчик обязан уплатить по письменному требованию Заказчика штрафную неустойку в размере 0,05% от стоимости работ, не выполненных в установленный договором срок, за каждый день просрочки исполнения обязательства.


6.2. В случае просрочки оплаты выполненных Подрядчиком и принятых Заказчиком работ, Подрядчик вправе потребовать, а Заказчик обязан уплатить по письменному требованию Подрядчика неустойку в размере 0,05% от неоплаченной в срок суммы за каждый день просрочки оплаты.

6.3. Общая сумма начисленной неустойки за ненадлежащее исполнение обязательств, предусмотренных Договором, не может превышать цену Договора.

6.4. Стороны освобождаются от уплаты неустойки (штрафа, пеней), если докажут, что просрочка исполнения соответствующего обязательства произошла вследствие непреодолимой силы или по вине другой Стороны.

6.5. Уплата Сторонами неустойки (штрафов, пени) не освобождает Сторону от исполнения обязательств по Договору.

6.6. Стороны освобождаются от ответственности за частичное или полное неисполнение обязательств по договору, если это неисполнение явилось следствием обстоятельств непреодолимой силы, возникших после заключения договора в результате событий чрезвычайного характера, которые стороны не могли предвидеть или предотвратить разумными мерами (форс-мажор). К событиям чрезвычайного характера относятся: наводнение, пожар, землетрясение, взрыв, шторм, оседание почвы, эпидемия и иные явления природы, а также война, военные действия, запретительные акты или действия правительств, или



государственных органов, гражданские волнения, восстания, вторжения и любые другие обстоятельства вне разумного контроля сторон. При наступлении указанных обстоятельств, сторона обязана без промедления известить о них в письменном виде другую сторону и согласовать свои дальнейшие действия по выполнению договора.

6.7. В случаях, не предусмотренных договором, ответственность сторон за неисполнение или ненадлежащее исполнение обязательств определяется в соответствии с законодательством Российской Федерации.

## 7. ЗАКЛЮЧИТЕЛЬНЫЕ ПОЛОЖЕНИЯ

7.1. Договор составлен в двух одинаковых экземплярах, имеющих равную юридическую силу, по одному для каждой из Сторон.

7.2. Договор вступает в силу с момента его заключения и действует до полного исполнения Сторонами обязательств.

7.3. Изменения и дополнения к договору действительны, если они совершены в письменной форме и подписаны обеими Сторонами.

7.4. Споры, возникающие при исполнении договора, разрешаются путем переговоров. При недостижении Сторонами согласия спор может быть передан на рассмотрение Арбитражного суда города Санкт-Петербурга и Ленинградской области.

7.5. Стороны обязаны незамедлительно сообщать друг другу об изменении своих адресов, номеров телефонов, факсов, адресов электронной почты и банковских реквизитов.

7.6. Стороны обязуются не разглашать полученную друг от друга в ходе исполнения договора конфиденциальную информацию.

7.7. К договору прилагаются и являются его неотъемлемой частью:

Приложение № 1 - Техническое задание;

## АДРЕСА, РЕКВИЗИТЫ И ПОДПИСИ СТОРОН:

### ЗАКАЗЧИК:

**ООО «СтройМонтаж»**

Юр.адрес: 191040, г. Санкт-Петербург, Лиговский пр., д. 74, литер А, пом. 15Н, часть 47, оф. 202,

Почтовый адрес для корреспонденции: 190900, г. Санкт-Петербург, Бокс 1383,

ООО «СтройМонтаж»

Тел.: (812) 418-24-35

Эл.почта: [StroyMV2016@yandex.ru](mailto:StroyMV2016@yandex.ru)

ИНН 7810441158, КПП 784201001,

ОГРН 1167847219814

Р/с 40702810432400002606

ФИЛИАЛ "САНКТ-ПЕТЕРБУРГСКИЙ"

ОА «АЛЬФА-БАНК»

к/с 330101810600000000786,

БИК 044030786

### ПОДРЯДЧИК:

**ООО «Научно-производственное и проектное объединение «Союзстройреставрация»**

Адрес: 196070, г. Санкт-Петербург, пл. Чернышевского, д. 10, лит. А, пом. 11Н, офис 4

Тел.: (812) 273-30-50, факс: (812) 273-30-50

Эл.почта: [ssr.spb@mail.ru](mailto:ssr.spb@mail.ru)

ИНН 7810491529 КПП 781001001

ОГРН 1077847625041 ОКПО 82217092

р/с 40702810106000069977 в

Санкт-Петербургском филиале ПАО

«ПРОМСВЯЗЬБАНК» г. Санкт-Петербург

к/с 30101810000000000920

БИК 044030920

Генеральный директор



В.Е. Александров

Генеральный директор



А. Е. Иванов

Заказчик


Подрядчик

### ТЕХНИЧЕСКОЕ ЗАДАНИЕ

на разработку раздела обеспечения сохранности объекта культурного наследия, включающего оценку воздействий производимых работ на объект культурного наследия регионального значения «Доходный дом и издательство С.М. Проппера», по адресу: Санкт-Петербург, ул. Галерная, д. 40, лит. А; наб. Адмиралтейского кан., 15, лит. А

1.	Основания для проектирования	<ul style="list-style-type: none"><li>- Договор № 9 от 19.10.2023 г.;</li><li>- Охранное обязательство;</li><li>- Документы об утверждении предмета охраны объектов культурного наследия и перечень предмета охраны ОКН;</li><li>- Документы об утверждении границ объектов культурного наследия и границы ОКН;</li><li>- Проектная документация на устройство новых оконных проемов на северо-восточном фасаде здания по адресу: наб. Адмиралтейского канала, д. 17. (Проектная документация должна содержать следующие данные:<ul style="list-style-type: none"><li>- Общая пояснительная записка;</li><li>- Архитектурные решения;</li><li>- Конструктивные решения (при необходимости);</li><li>- Проект организации строительства (в необходимом объеме))</li></ul></li></ul>
2.	Заказчик	Общество с ограниченной ответственностью «СтройМонтаж»
3.	Подрядчик	Организация, имеющая лицензию на осуществление деятельности по сохранению объектов культурного наследия (памятников истории и культуры) народов Российской Федерации, в соответствии со ст. 45 Федерального закона от 25.06.2002г. №73-ФЗ «Об объектах культурного наследия (памятниках истории и культуры) народов Российской Федерации»
4.	Вид строительства	Разработка раздела обеспечения сохранности объекта культурного наследия, включающего оценку воздействия проводимых работ на соответствующем земельном участке на объекты культурного наследия, в части проведения работ по устройству новых оконных проемов на северо-восточном фасаде здания по адресу: наб. Адмиралтейского канала, д. 17
5.	Характеристика объекта	В конце XVIII-начале XIX столетия этот сквозной участок между Галерной улицей и набережной Адмиралтейского канала занимала традиционная дворянская усадьба Киреева. Среди тех, кто здесь жил, был выдающийся архитектор Василий Петрович Стасов. Во второй половине XIX-го столетия держать в городе усадьбу было уже не выгодно, и ее территория начинает застраиваться. Доходный дом на набережной Адмиралтейского канала построен в 1881 г., в стиле

		<p>«эkleктика» по проекту гражданского инженера А.И. Петрова. Позднее весь участок приобретает Станислав Максимиллианович Проппер, издатель газеты «Биржевые ведомости». В 1905-1907 годах строится новое здание издательства на Галерной улице. Здание построено в стиле «модерн» по проекту гражданского инженера М.Ю. Капелинского. Дворовые корпуса, расположенные между двумя зданиями, за исключением одного корпуса, утрачены к 2011 году. Позднее проведена реконструкция зданий 1881 и 1907 годов постройки. На месте дворовых корпусов построено современное здание, занимающее большую площадь участка. С юго-западной стороны новое здание примыкает к брандмауэрным стенам дворовых корпусов соседнего участка, северо-восточный фасад выходит на территорию школы, построенной 1963 году. Северо-восточный фасад в нижней части, высотой в два-три этажа, глухой, в верхней части фасада расположены три двухэтажных ризалита с оконными проемами.</p>
6.	Стадийность	<p>Двух стадийная.</p> <p>Первая стадия работ – раздел документации. Наименование: Раздел обеспечения сохранности ОКН (ОСОКН).</p> <p>Вторая стадия работ – государственная историко-культурная экспертиза раздела обеспечения сохранности ОКН (ОСОКН).</p>
7.	Исходные данные, предоставляемые Заказчиком	<p>До начала работ Заказчик предоставляет:</p> <ul style="list-style-type: none"> <li>- Кадастровый план земельного участка;</li> <li>- Копии правоустанавливающих документов на здания и территорию;</li> </ul>
8.	Объем основных работ	<ul style="list-style-type: none"> <li>- Краткая историко-градостроительная справка территории строительства и прилегающей местности;</li> <li>- Анализ характеристики правового режима использования территории проектирования;</li> <li>- Краткие исторические справки об объектах культурного наследия, расположенных в непосредственной близости от участка проектирования;</li> <li>- Описание состояния объектов культурного наследия, расположенных в непосредственной близости от участка проектирования составленное на основании визуального осмотра;</li> <li>- Характеристика района расположения объекта и градостроительной ситуации прилегающей местности;</li> <li>- Характеристика проектных решений объекта благоустройства, описание объекта благоустройства и его местоположения (анализ проектной документации);</li> <li>- Оценка визуального воздействия проектируемого объекта на объекты культурного наследия, историко-градостроительную среду и ландшафт (анализ проектной документации и территории в натуре);</li> </ul>




		<ul style="list-style-type: none"> <li>- Мероприятия по обеспечению сохранности объектов культурного наследия, расположенных в непосредственной близости от объекта строительства;</li> <li>- Выполнение фотофиксации объектов культурного наследия, расположенных в непосредственной близости от объекта строительства, территории на которой расположены объекты культурного наследия и проектируемые объекты. Оформление фотофиксации с аннотациями;</li> <li>- Анализ проектной документации и сбор исходных данных;</li> <li>- Подготовка акта государственной историко-культурной экспертизы (с Приложениями) на разработанный раздел обеспечения сохранности объектов культурного наследия.</li> </ul>
9.	Особые условия	Работы по проведению государственной историко-культурной экспертизы проводятся силами специалистов, имеющих документы, свидетельствующие об аттестации в соответствии с приказом Министерства культуры России от 26.08.2010 г. № 563.
10.	Основные требования	<p>Документация должна соответствовать требованиям нормативно-технической базы:</p> <p>Федеральный закон РФ "Об объектах культурного наследия (памятниках истории и культуры) народов Российской Федерации" от 25 июня 2002 года N 73-ФЗ.</p> <p>Федеральный закон №7-ФЗ от 10.01.2002 г «Об охране окружающей среды».</p> <p>Постановление Совета министров СССР "Об охране и использовании памятников истории и культуры" от 16 сентября 1982 г.</p> <p>Инструкция о порядке учета, обеспечения сохранности, содержания, использования и реставрации недвижимых памятников истории и культуры.</p> <p>Инструкция по экологическому обоснованию хозяйственной и иной деятельности Минприроды РФ.</p> <p>Постановление Правительства РФ от 12.09.2015 N 972 "Об утверждении Положения о зонах охраны объектов культурного наследия (памятников истории и культуры) народов Российской Федерации и о признании утратившими силу отдельных положений нормативных правовых актов Правительства Российской Федерации"</p> <p>Постановление Правительства РФ от 15.07.2009 г. № 569 «Об утверждении Положения о государственной историко-культурной экспертизе» (далее - Положение о государственной историко-культурной экспертизе»).</p>
11.	Требование к количественным	Разработанную документацию (раздел обеспечения сохранности ОКН) передать Заказчику по накладной в 1-м




	характеристикам (объему) работ	экземпляре в сброшпорованном виде, 1 экземпляр в электронном виде в формате PDF.  Государственную историко-культурную экспертизу на раздел обеспечения сохранности ОКН передать Заказчику по накладной в 1-м экземпляре в сброшпорованном виде, 1 экземпляр в электронном виде в формате PDF.
12.	Требования о порядке проведения согласований	Государственная историко-культурная экспертизы раздела обеспечения сохранности ОКН подлежит согласованию в региональном органе охраны объектов культурного наследия.

**ЗАКАЗЧИК:**  
Генеральный директор  
ООО «СтройМонтаж»

**ПОДРЯДЧИК:**  
Генеральный директор  
ООО «Научно-производственное  
и проектное объединение  
«Союзстройреставрация»



В.Е. Александров



А. Е. Иванов

*(Large handwritten signature)*

Заказчик

*(Handwritten signature)*

Подрядчик

*(Handwritten signature)*

**ДОПОЛНИТЕЛЬНОЕ СОГЛАШЕНИЕ № 1**  
к договору подряда № 9 от 19.10.2023 г.

г. Санкт-Петербург

«19» апреля 2024 г.

**Общество с ограниченной ответственностью «СтройМонтаж»**, именуемое в дальнейшем **Заказчик**, в лице генерального директора Александра Всеволода Евгеньевича, действующего на основании Устава, с одной стороны, и **Общество с ограниченной ответственностью «Научно-производственное и проектное объединение «Союзстройреставрация»**, именуемое в дальнейшем **Подрядчик**, в лице генерального директора Иванова Антона Евгеньевича, действующего на основании Устава, совместно именуемые в дальнейшем **Стороны**, заключили настоящее дополнительное соглашение к договору подряда № 9 от 19.10.2023 г. (далее – договор) о нижеследующем:

**1. ПРЕДМЕТ ДОПОЛНИТЕЛЬНОГО СОГЛАШЕНИЯ**

1.1. Стороны решили внести изменения в п. 2.2. договора, изложив его в новой редакции:

«2.2. Окончание работ – 31.05.2024 г.»

1.2. Остальные условия договора остаются неизменны и стороны подтверждают по ним свои обязательства.

1.3. Настоящее Дополнительное соглашение является неотъемлемой частью договора подряда № 9 от 19.10.2023 г.

1.4. Дополнительное соглашение составлено в двух одинаковых экземплярах, идентичных по своему содержанию, по одному экземпляру для каждой из сторон.

**ЗАКАЗЧИК:**

**ООО «СтройМонтаж»**

Юр.адрес: 191040, г. Санкт-Петербург, Лиговский пр., д. 74, литер А, пом. 15Н, часть 47, оф. 202,

Почтовый адрес для корреспонденции: 190900, г. Санкт-Петербург, Бокс 1383,

ООО «СтройМонтаж»

Тел.: (812) 418-24-35

Эл.почта: [StroyMV2016@yandex.ru](mailto:StroyMV2016@yandex.ru)

ИНН 7810441158, КПП 784201001,

ОГРН 1167847219814

Р/с 40702810432400002606

ФИЛИАЛ "САНКТ-ПЕТЕРБУРГСКИЙ"

ОА «АЛЬФА-БАНК»

к/с 330101810600000000786,

БИК 044030786

**ПОДРЯДЧИК:**

**ООО «Научно-производственное и проектное объединение «Союзстройреставрация»**

Адрес: 196070, г. Санкт-Петербург,

пл. Чернышевского, д. 10, лит. А, пом. 11Н, офис 4

Тел.: (812) 273-30-50, факс: (812) 273-30-50

Эл.почта: [ssr.spb@mail.ru](mailto:ssr.spb@mail.ru)

ИНН 7810491529 КПП 781001001

ОГРН 1077847625041 ОКПО 82217092

р/с 40702810106000069977 в

Санкт-Петербургском филиале ПАО

«ПРОМСВЯЗЬБАНК» г. Санкт-Петербург

к/с 30101810000000000920

БИК 044030920

Генеральный директор

М.П.



В. Александров

Генеральный директор

М.П.



А. Е. Иванов

**ДОПОЛНИТЕЛЬНОЕ СОГЛАШЕНИЕ № 1**  
**к договору подряда № 9 от 19.10.2023 г.**

г. Санкт-Петербург

«19» апреля 2024 г.

**Общество с ограниченной ответственностью «СтройМонтаж»**, именуемое в дальнейшем **Заказчик**, в лице генерального директора Александрова Всеволода Евгеньевича, действующего на основании Устава, с одной стороны, и **Общество с ограниченной ответственностью «Научно-производственное и проектное объединение «Союзстройреставрация»**, именуемое в дальнейшем **Подрядчик**, в лице генерального директора Иванова Антона Евгеньевича, действующего на основании Устава, совместно именуемые в дальнейшем **Стороны**, заключили настоящее дополнительное соглашение к договору подряда № 9 от 19.10.2023 г. (далее – договор) о нижеследующем:

**1. ПРЕДМЕТ ДОПОЛНИТЕЛЬНОГО СОГЛАШЕНИЯ**

1.1. Стороны решили внести изменения в п. 2.2. договора, изложив его в новой редакции:

«2.2. Окончание работ – 31.05.2024 г.»

1.2. Остальные условия договора остаются неизменны и стороны подтверждают по ним свои обязательства.

1.3. Настоящее Дополнительное соглашение является неотъемлемой частью договора подряда № 9 от 19.10.2023 г.

1.4. Дополнительное соглашение составлено в двух одинаковых экземплярах, идентичных по своему содержанию, по одному экземпляру для каждой из сторон.

**ЗАКАЗЧИК:**

**ООО «СтройМонтаж»**

Юр.адрес: 191040, г. Санкт-Петербург, Лиговский пр., д. 74, литер А, пом. 15Н, часть 47, оф. 202,

Почтовый адрес для корреспонденции: 190900, г. Санкт-Петербург, Бокс 1383,

ООО «СтройМонтаж»

Тел.: (812) 418-24-35

Эл.почта: [StroyMV2016@yandex.ru](mailto:StroyMV2016@yandex.ru)

ИНН 7810441158, КПП 784201001,

ОГРН 1167847219814

Р/с 40702810432400002606

ФИЛИАЛ "САНКТ-ПЕТЕРБУРГСКИЙ"

ОА «АЛЬФА-БАНК»

к/с 330101810600000000786,

БИК 044030786

**ПОДРЯДЧИК:**

**ООО «Научно-производственное и проектное объединение «Союзстройреставрация»**

Адрес: 196070, г. Санкт-Петербург, пл. Чернышевского, д. 10, лит. А, пом. 11Н, офис 4

Тел.: (812) 273-30-50, факс: (812) 273-30-50

Эл.почта: [ssr.spb@mail.ru](mailto:ssr.spb@mail.ru)

ИНН 7810491529 КПП 781001001

ОГРН 1077847625041 ОКПО 82217092

р/с 40702810106000069977 в

Санкт-Петербургском филиале ПАО

«ПРОМСВЯЗЬБАНК» г. Санкт-Петербург

к/с 30101810000000000920

БИК 044030920

Генеральный директор



В.Е. Александров

Генеральный директор



А. Е. Иванов



## Содержание

Акт	1
Приложение №1. Учётная документация	19
Приложение №2. Историко-культурный опорный план	88
Приложение №3. Историческая справка	90
Приложение №4. Историческая иконография	98
Приложение №5. Материалы фотофиксации на момент заключения экспертизы	159
Приложение №6. Выписки ЕГРН	172
Приложение №7 Копии договоров	639