



Общество с ограниченной ответственностью

«Союз Экспертов Северо - Запада»

Юридический адрес: 190020, г. Санкт-Петербург, вн. тер. г. муниципальный округ
Екатерингофский, наб. Обводного канала, д. 199-201, литера В, помещ. 11-н, этаж 1

ИНН 7810900757, КПП 783801001,

р/с 4070281069008000443 в ПАО «БАНК «САНКТ-ПЕТЕРБУРГ»

к/с 3010181090000000790, БИК 044030790, ОКВЭД 73.20, ОКПО 76208335,

ОКТМО 40377000000, ОКАТО 40284565000, ОКОГУ 4210014, ОКФС 16,

ОКОПФ 12165, ОГРН 1147847420511 дата регистрации 02.12.2014

Телефон: +7(812)318 12 20

email: expertiza-szd@mail.ru

**Генеральный директор
ООО «Союз Экспертов Северо-Запада»
М.П.Фефелова**

«23» сентября 2024 года

АКТ

**по результатам государственной историко-культурной экспертизы
выявленного объекта культурного наследия «Дом Н.В. Безобразовой»,
расположенного по адресу: Санкт-Петербург, Грибоедова кан. наб., 50-54;
Гривцова пер., 11; Сенная пл., 13, в целях обоснования включения в Единый
государственный реестр объектов культурного наследия (памятников истории и
культуры) народов Российской Федерации**

Санкт-Петербург

«23» сентября 2024 года

Настоящая государственная историко-культурная экспертиза проведена обществом с ограниченной ответственностью «Союз Экспертов Северо-Запада» (ООО «СЭС»), ИНН 7810900757. Адрес: 190020, Санкт-Петербург, вн. тер. г., Обводного канала наб., д. 199-201, литера В, помещ. 11-н, этаж 1 (копии договоров с экспертами, состоящими в трудовых отношениях с юридическим лицом представлены в приложении №3) на основании государственного контракта №4-23 от 17.04.2023.

1. Дата начала и дата окончания проведения экспертизы:

Настоящая государственная историко-культурная экспертиза проведена в период с 17 апреля 2023 года по 22 августа 2023 года и с 25 сентября 2023 года по 27 сентября 2023 года и с 24 октября 2023 года по 26 октября 2023 года и с 16 ноября 2023 года по 17 ноября 2023 года.

В связи с решением рабочей группы Совета по сохранению культурного наследия при Правительстве Санкт-Петербурга от 29.08.2024 и от 19.09.2024 государственная историко-культурная экспертиза возобновлена в период с 20 сентября 2024 года по 23 сентября 2024 года.

2. Место проведения экспертизы:

Санкт-Петербург.

3. Заказчик экспертизы:

Санкт-Петербургское государственное казенное учреждение «Дирекция заказчика по ремонтно-реставрационным работам на памятниках истории и культуры», ИНН 7825459800.

4. Сведения об эксперте:

ФИО	Явейн Никита Игоревич
Образование	Высшее – Ленинградский инженерно-строительный институт
Специальность	архитектор
Ученая степень (звание) (при наличии)	Народный архитектор Российской Федерации
Стаж работы	47 лет
Место работы и должность	Архитектурное бюро «Студия 44» - руководитель
Реквизиты решения уполномоченного органа по аттестации экспертов на проведение экспертизы с указанием объектов экспертизы)	Приказ об аттестации Минкультуры России от 30.12.2021 №2304. Профиль экспертной деятельности (объекты экспертизы): - выявленные объекты культурного наследия в целях обоснования целесообразности включения данных объектов в реестр; - документы, обосновывающие включение объектов культурного наследия в реестр; - документы, обосновывающие исключение объектов культурного наследия из реестра; - документы, обосновывающие изменение категории историко-культурного значения объекта культурного наследия; - документы, обосновывающие отнесение объекта культурного наследия к историко-культурным заповедникам, особо ценным объектам культурного наследия народов Российской Федерации либо объектам всемирного культурного и природного наследия;

	<ul style="list-style-type: none"> - проектная документация на проведение работ по сохранению объектов культурного наследия; - документация или разделы документации, обосновывающие меры по обеспечению сохранности объекта культурного наследия, включенного в реестр, выявленного объекта культурного наследия либо объекта, обладающего признаками объекта культурного наследия, при проведении земляных, мелиоративных, хозяйственных работ, указанных в статье 30 Федерального закона работ по использованию лесов и иных работ в границах территории объекта культурного наследия либо на земельном участке, непосредственно связанном с земельным участком в границах территории объекта культурного наследия; - проекты зон охраны объекта культурного наследия; - документация, обосновывающая границы защитной зоны объекта культурного наследия.
--	--

5. Информация о том, что в соответствии с законодательством Российской Федерации эксперт (эксперты) несет ответственность за достоверность сведений, изложенных в заключении:

Настоящая государственная историко-культурная экспертиза проведена в соответствии со статьями 28-32 Федерального закона от 25.06.2002 № 73-ФЗ «Об объектах культурного наследия (памятниках истории и культуры) народов Российской Федерации», Положением о государственной историко-культурной экспертизе, утвержденным Постановлением Правительства Российской Федерации от 15.07.2009 № 569 (действовало до 31.08.2024) и требованиями постановления Правительства Российской Федерации от 25.04.2024 № 530 «Об утверждении Положения о государственной историко-культурной экспертизе».

Настоящим подтверждаю, что в соответствии с законодательством Российской Федерации, я несу ответственность за достоверность сведений, изложенных в заключение экспертизы.

Государственный эксперт _____

Явейн Н.И.

6. Цели и объекты экспертизы:

6.1. Цели проведения государственной историко-культурной экспертизы:

Обоснование включения выявленного объекта культурного наследия «Дом Н.В. Безобразовой», расположенного по адресу: Санкт-Петербург, Грибоедова кан. наб., 50-54; Гривцова пер., 11; Сенная пл., 13, в Единый государственный реестр объектов культурного наследия (памятников истории и культуры) народов Российской Федерации.

Определение категории историко-культурного значения объектов культурного наследия.

6.2. Объекты государственной историко-культурной экспертизы:

Выявленный объект культурного наследия «Дом Н.В. Безобразовой», расположенный по адресу: Санкт-Петербург, Грибоедова кан. наб., 50-54; Гривцова пер., 11; Сенная пл., 13, в целях обоснования включения данного объекта в единый государственный реестр объектов культурного наследия (памятников истории и культуры) народов Российской Федерации.

Документы, обосновывающие включение выявленного объекта культурного наследия в Единый государственный реестр объектов культурного наследия (памятников истории и культуры) народов Российской Федерации.

7. Перечень документов, представленных заказчиком или полученных экспертом самостоятельно:

7.1. Перечень документов, представленных заказчиком:

- Копия приказа Комитета по государственному контролю, использованию и охране памятников истории и культуры Правительства Санкт-Петербурга от 20.02.2001 г. № 15 «Об утверждении Списка вновь выявленных объектов, представляющих историческую, научную, художественную или иную культурную ценность» (Приложение № 1, 3);

- Копия распоряжения КГИОП от 22.05.2013 г. №10-241 «Об определении предмета охраны выявленного объекта культурного наследия «Дом Н.В. Безобразовой» (Приложение № 1, 3);

- Копия плана границ территории выявленного объекта культурного наследия «Дом Н.В. Безобразовой», утвержденный КГИОП от 18.12.2002 г. (Приложение № 1, 3);

- Копия письма КГИОП от 25.09.2023 №01-35-179/23-0-1 (Приложение №1);

- Копия письма КГИОП от 23.10.2023 №01-35-197/23-0-1 (Приложение №1).

- Копия письма КГИОП от 10.11.2023 №01-24-2810/23-0-1 (Приложение №1).

7.2. Перечень документов, полученных экспертом самостоятельно:

В соответствии с государственным контрактом, сбор иных документов (сведений), указанных в пункте 15 Положения о государственной историко-культурной экспертизе, утвержденного постановлением Правительства Российской Федерации от 25.04.2024 № 530, осуществляется экспертом самостоятельно, перечень документов перечислен в пункте 11.1. Перечень документов и материалов, полученных и собранных при проведении экспертизы.

8. Сведения об обстоятельствах, повлиявших на процесс проведения и результаты экспертизы:

В связи с решением рабочей группы Совета по сохранению культурного наследия при Правительстве Санкт-Петербурга от 29.08.2024 и от 19.09.2024 о несогласии с заключением государственной историко-культурной экспертизы, проведенной государственным экспертом М.И. Филиповичем, государственная историко-культурная экспертиза возобновлена в рамках гарантийного срока в соответствии с государственным контрактом №4-23 от 17.04.2023 г. в период с 20 сентября 2024 года по 23 сентября 2024 года. При возобновлении экспертиза проведена государственным экспертом Н.И. Явейном.

Экспертиза была проведена на основании государственного контракта №4-23 от 17.04.2023 г. и данный акт был составлен согласно действовавшему до 31.08.2024 г. положению о государственной историко-культурной экспертизе, утвержденным Постановлением Правительства Российской Федерации от 15.07.2009 г. № 569. С 01.09.2024 года в силу вступило положение о государственной историко-культурной экспертизе, утвержденное Постановлением Правительства Российской Федерации от 25.04.2024 г. № 530. При возобновлении экспертизы акт был изменен в соответствии с действующим положением, в том числе в части приложений, оформленных согласно Постановлению Правительства Российской Федерации от 25.04.2024 г. № 530.

В связи с замечаниями КГИОП от 10.11.2023 №01-24-2810/23-0-1 (Приложение №1) экспертиза возобновлена в период с 16 ноября 2023 года по 17 ноября 2023 года.

В связи с замечаниями КГИОП от 23.10.2023 №01-35-197/23-0-1 (Приложение №1) экспертиза возобновлена в период с 24 октября 2023 года по 26 октября 2023 года.

В связи с замечаниями КГИОП от 25.09.2023 №01-35-179/23-0-1 (Приложение №1) экспертиза возобновлена в период с 25 сентября 2023 года по 27 сентября 2023 года.

При проведении визуального осмотра и фотофиксации выявленного объекта культурного наследия «Дом Н.В. Безобразовой», был частично ограничен доступ в помещения объекта культурного наследия, находящиеся в собственности физических и юридических лиц.

Иные сведения об обстоятельствах, повлиявших на процесс проведения и результаты экспертизы, отсутствуют.

9. Сведения о проведенных исследованиях с указанием примененных методов, объема и характера выполненных работ и их результатов:

Настоящая экспертиза проведена в соответствии с Федеральным законом от 25.06.2002 г. №73-ФЗ «Об объектах культурного наследия (памятниках истории и культуры) народов Российской Федерации», Положением о государственной историко-культурной экспертизе, утвержденным Постановлением Правительства Российской Федерации от 15.07.2009 г. №569 (действовало до 31.08.2024 г.) и постановлением Правительства Российской Федерации от 25.04.2024 г. № 530 «Об утверждении Положения и государственной историко-культурной экспертизе» (действует с 01.09.2024 г.), Законом Санкт-Петербурга от 12.07.2007 г. №333-64 «Об охране объектов культурного наследия в Санкт-Петербурге».

В рамках настоящей экспертизы экспертами были проведены следующие исследования:

- историко-архивные и библиографические исследования в полном объеме, необходимом для принятия аттестованным экспертом соответствующих решений, с целью выявления материалов, содержащих сведения по истории застройки участка, включая перестройки, утраты, реконструкции, проведение ремонтно-реставрационных работ. В рамках архивно-библиографических исследований были изучены архивные дела в Центральном государственном историческом архиве Санкт-Петербурга (ЦГИА СПб), Центрального государственного архива кинофотофонодокументов Санкт-Петербурга (ЦГАКФФД СПб), сектора хранения документированной информации Управления организационного обеспечения и контроля КГИОП (архив КГИОП), а также материалы, хранящиеся в открытом доступе. В ходе проведения архивно-библиографического исследования были выявлены материалы, относящиеся к объекту экспертизы, в том числе иконографические материалы. По результатам архивно-библиографических исследований были составлены исторические сведения (время возникновения, даты основных изменений объекта), (п. 10.4 Акта) и отдельные альбомы исторической справки, иконографии и историко-культурный и историко-архитектурный опорные планы (Приложение №№ 2,3).

- визуальное обследование объекта экспертизы с проведением натурной фотофиксации современного состояния объекта (фотофиксация выполнена

17 апреля 2023 г. аттестованным экспертом М.И. Филиповичем), (Приложение № 4).

При проведении государственной историко-культурной экспертизы эксперт соблюдал принципы проведения экспертизы, установленные статьей 29 Федерального закона «Об объектах культурного наследия (памятниках истории и культуры) народов Российской Федерации», обеспечивал объективность, всесторонность и полноту проводимых исследований, а также достоверность и обоснованность своих выводов; самостоятельно оценивал результаты исследований, ответственно и точно формулировал выводы в пределах своей компетенции.

Исследования проводились на основе принципов научной обоснованности, объективности и законности, презумпции сохранности объекта культурного наследия, соблюдения требований безопасности в отношении объекта культурного наследия, достоверности и полноты информации.

Указанные исследования проведены с применением методов архитектурного и семантического анализа, сопоставления натуральных исследований и материалов историко-архивных исследований, в объеме, достаточном для обоснования вывода экспертизы. Результаты исследований, проведенных в рамках экспертизы, были оформлены в виде настоящего акта.

10. Факты и сведения, выявленные и установленные в результате проведенных исследований:

10.1. Перечень вопросов, по которым необходимо получение заключения государственной историко-культурной экспертизы:

- сведения о наименовании объекта;
- сведения о времени возникновения или дате создания объекта, датах основных изменений (перестроек) данного объекта и (или) датах связанных с ним исторических событий;
- сведения о местонахождении объекта (адрес объекта или, при его отсутствии, описание местоположения объекта);
- сведения о категории историко-культурного значения объекта;
- сведения о виде объекта;
- описание особенностей объекта, являющихся основаниями для включения его в Реестр и подлежащих обязательному сохранению - предмет охраны объекта культурного наследия;
- сведения о границах территории объекта культурного наследия, включая графическое описание местоположения этих границ, перечень координат характерных точек этих границ в системе координат, установленной для ведения государственного кадастра объектов недвижимости;
- фотографическое (иное графическое) изображение объекта на момент заключения договора на проведение экспертизы (с прилагаемой схемой

фотофиксации).

10.2. Учетные сведения:

Объект настоящей государственной историко-культурной экспертизы «Дом Н.В. Безобразовой», расположенный по адресу: Санкт-Петербург, Грибоедова кан. наб., 50-54; Гривцова пер., 11; Сенная пл., 13, включен в Список вновь выявленных объектов культурного наследия, представляющих историческую, научную, художественную или иную культурную ценность, на основании приказа Комитета по государственному контролю, использованию и охране памятников истории и культуры (далее – КГИОП) от 20.02.2001 г. № 15 (Приложение № 1, 3).

Согласно приказу КГИОП от 20.02.2001 г. № 15:

Выявленный объект культурного наследия «Дом Н.В. Безобразовой», расположен по адресу: Санкт-Петербург, Грибоедова кан. наб., 50-54; Гривцова пер., 11; Сенная пл., 13. Датировка объекта: конец XVIII -начало XIX века; 1850 (средняя часть по набережной); 1903-1905 (фасад со стороны Сенной площади изменен в конце 1940- начале 1950-х годов), авторы: автор не установлен; арх. А.И. Ланге; арх. Ю.Ю. Бенуа.

Предмет охраны выявленного объекта культурного наследия «Дом Н.В. Безобразовой» утвержден распоряжением КГИОП от 22.05.2013 г. №10-241 (Приложение № 1, 3).

План границ территории выявленного объекта культурного наследия «Дом Н.В. Безобразовой» утвержден КГИОП от 18.12.2002 г. (Приложение № 1, 3).

В 2008 году филиалом ГУП «ГУИОН» ПИБ Адмиралтейского района был составлен паспорт на многоквартирный дом и технический паспорт на жилой дом. Адрес объекта согласно документам технического учета: Санкт-Петербург, Сенная площадь, дом 13, литера А (Приложение № 2, 3).

Согласно выписке из Единого государственного реестра недвижимости об основных характеристиках и зарегистрированных правах на объекты недвижимости (далее - ЕГРН) от 04.07.2023г. № КУВИ-001/2023-153400040 и от 30.08.2024г. № КУВИ-001/2024-218326102 здание с кадастровым номером 78:32:0001147:1004 является многоквартирным домом. Дому присвоен адрес: Санкт-Петербург, Сенная площадь, дом 13 (Приложение № 2).

Согласно выписке из ЕГРН от 23.06.2023г. № КУВИ-001/2023-145269199 и от 30.08.2024г. № КУВИ-001/2024-218326451 об основных характеристиках и зарегистрированных правах на объекты недвижимости участку с кадастровым номером 78:32:0001147:2 присвоен адрес: Санкт-Петербург, Сенная площадь, дом 13, литера А (Приложение № 2).

10.3. Собственник или пользователь объекта:

В соответствии с Выпиской из ЕГРН об основных характеристиках и зарегистрированных правах на объект недвижимости от 04.07.2023г. № КУВИ-001/2023-153400040 и от 30.08.2024г. № КУВИ-001/2024-218326102 сведения о зарегистрированных правах отсутствуют (Приложение № 2).

В соответствии с Выпиской из ЕГРН об основных характеристиках и зарегистрированных правах на объект недвижимости от 23.06.2023г. № КУВИ-001/2023-145269199 и от 30.08.2024г. № КУВИ-001/2024-218326451 земельный участок находится в собственности Санкт-Петербурга и физических лиц (Приложение № 2).

10.4. Краткие исторические сведения (время возникновения, даты основных изменений объекта):

Ниже приведены наиболее значимые сведения об этапах освоения исследуемой территории, о датах создания и датах основных изменений (перестроек) выявленного объекта культурного наследия «Дом Н.В. Безобразовой», расположенного на данной территории, сведения о владельцах и архитекторах. Более подробная информация содержится в исторической справке (Приложение № 2).

Здание расположено по адресу: Санкт-Петербург, набережная канала Грибоедова, 50-54, переулок Гривцова, 11, Сенная площадь, 13, на участке, ограниченном каналом Грибоедова, Сенной площадью и переулком Гривцова.

Сенная площадь (с 1952 по 1992 год — площадь Мира) — площадь в центре Санкт-Петербурга, расположенная на пересечении Московского проспекта и Садовой улицы. Нумерация домов по площади ведётся от углового дома со Спасским переулком по направлению против часовой стрелки.

Первоначально площадь занимала обширную территорию, простиравшуюся до реки Фонтанки.

К началу XIX века была застроена часть площади, примыкавшая к Фонтанке, оставался четырехугольник на пересечении Большой Садовой с Конным переулком и Обуховским проспектом (ныне соотв. переулок Гривцова и Московский проспект) и территория площади сократилась до современных размеров¹.

В 1885 году по проекту архитектора Иеронима Китнера были возведены крытые торговые ряды, занявшие всю территорию площади. В 1930-е годы эти ряды были разобраны, а рынок перевели внутрь соседнего квартала между площадью и Фонтанкой.²

Сенная площадь исторически была центром притяжения горожан и на её территории располагался крупнейший уличный рынок. Сенная площадь сыскала дурную славу, как самое злачное место в Петербурге, пристанище для

¹ Топонимическая энциклопедия Санкт-Петербурга. — СПб., 2002. — С.337

² Владимирович А. Ерофеев А. Легендарные улицы Петербурга. М. СПб. 2013

преступников, современники чаще всего упоминали массовые проблемы с правопорядком, трактир и публичный дом. В советское время Сенная выступала соединительным звеном между старым городом и социалистическим Ленинградом³.

В 1930-х годах проведена реконструкция — снесены корпуса Сенного рынка, а территория заасфальтирована и озеленена.

В годы Ленинградской блокады были разрушены и повреждены многие здания на площади.

В 1950 году фасады северной стороны площади получили единое оформление в неоклассическом стиле.

В 1952 году Сенная площадь была переименована в площадь Мира.

В 1996 году площади было возвращено историческое название – Сенная.

Переулок Гривцова (Демидов переулок) — переулок в Адмиралтейском районе Санкт-Петербурга. Проходит от набережной реки Мойки до Сенной площади.

20 августа 1739 года было присвоено наименование Малая Сарская улица; название связано с тем, что улица являлась началом дороги в Царское Село. С 1772 года называлась Конный переулок — по конным площадкам на Сенной площади, где торговали лошадьми. С 1774 по 1820 гг. существовал вариант Конная улица.

В 1778 году часть улицы на участке от реки Мойки до реки Кривуши была переименована в Демидов переулок, по фамилии владельца домов № 1 и 5 коллежского советника Александра Григорьевича Демидова. По указу от 5 марта 1871 года оставшаяся часть Конного переулка стала именоваться Демидовским переулком. Таким образом, две половины улицы носили два варианта одного названия: Демидов и Демидовский. Указом, подписанным Александром III, 16 апреля 1887 года обеим частям проезда присваивалось единое название: Демидов переулок.⁴

Современное название переулок получил 15 декабря 1952 года, в честь Александра Ивановича Гривцова, военного шофёра, участника обороны Ленинграда, Героя Советского Союза.⁵

Канал Грибоедова (до 1923 года — Екатерининский канал) — канал в Санкт-Петербурге, берущий начало от реки Мойки у Марсова поля и впадающий в Фонтанку у Мало-Калинкина моста.

Канал проложен по руслу реки Кривуши (другое название — Глухая речка или Черная речка), бравшей своё начало из болотистой трясины, залегавшей между нынешними Конюшенной площадью и площадью Искусств.

³ Юркова З. Сенная площадь. Вчера, сегодня, завтра. М., 2011

⁴ Топонимическая энциклопедия Санкт-Петербурга. — СПб, 2002. — С. 102—103

⁵ Владимирович А. Ерофеев А. Легендарные улицы Петербурга. М. СПб. 2013. С. 117

Изначально носил название Екатерининского — в честь императрицы Екатерины II, в царствование которой он был обустроен.

Территория вдоль реки Кривуши южнее Невской перспективы начала застраиваться в 1737 году, когда здесь начали выдавать участки служащим морского ведомства. Первоначально застраивался правый берег. В обязанности хозяев входило обустройство берега, отделявание его деревьями. Для строительства домов вдоль русла реки вырубался лес, однако царским указом запрещалось рубить здесь дуб, клён и липу. Если эти деревья находились на месте застройки, то их полагалось пересаживать в сады и огороды.

20 августа 1739 года по докладу Комиссии о Санкт-Петербургском строении было принято высочайшее решение о соединении Глухой речки с Мойкой Конюшным каналом, который должен был начинаться у одноименной площади. Фактически работы по прокладке канала и урегулированию русла речки начались лишь в 1760-е годы, и получившийся проток в 1767 году получил название Екатерининский канал, в честь царствовавшей тогда Екатерины II. В 1764—1790 годах углублено дно, укреплены берега и сооружены гранитные набережные (строители — инженеры И. М. Голенищев-Кутузов, И. Н. Борисов, Ф. В. Баур, К. Ф. Модерах).⁶

Во второй половине XVIII века употреблялись также названия Новый канал и Черный канал (от Черной речки).

6 октября 1923 года канал был переименован в честь русского драматурга и дипломата Александра Сергеевича Грибоедова, проживавшего в одном из домов на набережной канала⁷, и стал называться каналом Писателя Грибоедова, а с 1931 года — каналом Грибоедова⁸.

В 1954—1956 годах участок набережной канала от Мойки до Итальянской улицы был облицован гранитом.

По переулку Гривцова через канал Грибоедова перекинут Демидов мост. Свое первое название он получил в 1739 году как Малый Сарский мост, с 1844 года до 1929 года именовался Банковским мостом по располагавшемуся поблизости Государственному заемному банку⁹.

На карте 1753 года¹⁰ начинает складываться современная конфигурация треугольного участка, вытянутого вдоль переулка. Размеченные участки со стороны площади и реки отступают от топкой извилистой береговой линии, но остаются незастроенными.

⁶ Там же

⁷ Горбачевич К. С., Хабло Е. П. Почему так названы? О происхождении названий улиц, площадей, островов, рек и мостов Санкт-Петербурга. СПб., 2002

⁸ Городские имена сегодня и вчера: Петербургская топонимика / сост. С. В. Алексеева, А. Г. Владимирович, А. Д. Ерофеев и др. СПб., 1997

⁹ Владимирович А. Ерофеев А. Легендарные улицы Петербурга. М. СПб. 2013. С. 110

¹⁰ Приложение №2, илл. 1

В Атласе 1798 года¹¹ рассматриваемая территория была размежевана на пять участков. В северной части территории располагалось два участка под №№137 и 138, три участка – в южной части под №№140 и 139, 141. На северном угловом участке (№137) зафиксированы два каменные строения, по северной границе центрального участка (№138) - трапециевидное в плане каменное строение, по южной границе - каменное и примыкающее к нему деревянное строения. На участке №139 – небольшая прямоугольная в плане лицевая деревянная постройка. На участке №140 – два каменных здания и одна деревянная постройка, на участке №141 – четыре каменных здания.

На плане 1820 года¹² отражена следующая застройка: вдоль переулка участки застроены по периметру каменными зданиями, угловой участок, выходящий на площадь и канал имеет деревянную застройку, средний участок со стороны канала остается незастроенным.

На «Подробном плане столичного города С. Петербурга¹³, снятом по масштабу 1/4200 под начальством генерал-майора Шуберта» 1828 года происходит изменение застройки в сравнении с Атласом 1798 года. Так северный треугольный в плане земельный участок №192 был застроен по периметру каменными домами, при этом, вероятно, был сохранен дом, зафиксированный на Атласе 1798 года Дома на участке 193 претерпели практически полную перестройку, а застройка участков 194-196 полностью изменена. За исключением трёх небольших строений, выходящих фасадами на набережную Екатерининского канала. Со стороны Сенной площади находилось три участка, застроенных каменными лицевыми домами.

В 1843 году на участке по Конному переулку № 4 (по Екатерининскому каналу на участке под номером 193) находился дом наследников коллежского секретаря Лебедева¹⁴, по конфигурации в плане повторявший дом, обозначенный на плане Шуберта 1828 года.

Участком под №196 в 1843 году владел действительный тайный советник сенатор Боратынский, строения на этом участке также повторяли по своей конфигурации постройки, обозначенные на плане 1828 года.

Пётр Андреевич Баратынский (Боратынский) (1770—1845) — русский военный и государственный деятель, генерал-лейтенант, действительный тайный советник, сенатор¹⁵.

В 1847 году участок принадлежал уже действительному статскому советнику Скрипицыну¹⁶, который планировал построить со стороны

¹¹ Приложение №2, илл. 2

¹² Приложение №2, илл. 4

¹³ Приложение №2, илл. 5

¹⁴ Приложение №2, илл. 13. ЦГИА СПб. Фонд 513. Опись 102. Дело 9730

¹⁵ Баратынский, Петр Андреевич // Русский биографический словарь : в 25 томах. — СПб., 1900. — Т. 2: Алексинский — Бестужев-Рюмин. — С. 496

¹⁶ Приложение №2, илл. 29. ЦГИА СПб. Фонд 513. Опись 102. Дело 9731

набережной Екатерининского канала каменный четырехэтажный на подвале дом с лицевым фасадом в 12 осей. Между этим строением и существовавшим каменным четырехэтажным домом, располагавшимся по Сенной площади, проектировался каменный забор¹⁷. Однако проект, судя по всему, не был реализован.

К сентябрю 1849 года участок принадлежал графу Александру Ивановичу Стенбок-Фермору (Штенбок-Фермору)¹⁸ и на чертежах этого периода по набережной Екатерининского канала, где ранее проектировался четырехэтажный дом, показан существующий одноэтажный каменный флигель, рядом с которым, по проекту архитектора Моргана, были запроектированы каменная лавка и забор, примыкавший к существовавшему уже к 1847 году дому по Сенной площади.

Участком 195, располагавшимся по северной границе Сенной площади, в 1843 году владел купец П. В. Палкин. По периметру участок был застроен, образуя внутренний двор сложной конфигурации.¹⁹

В соответствии с «Атласом тринадцати частей С.-Петербурга с подробным изображением набережных, улиц, переулков, казенных и обывательских домов ...» 1849 года рассмотренные выше участки приобрели новую нумерацию. Участок под прежним номером 192 получил № 47 по Екатерининскому каналу и № 2 по Конному переулку и принадлежал Мельниковой, прежний участок № 194 получивший новый №38, находился в собственности Колотова²⁰. Участок, владельцем которого значился Палкин, приобрел №40, участок Скрипицына, а затем Стенбок-Фермора ранее имевший №196, приобрел №42.

Уже в 1864 году участком №40 по Сенной площади (прежним № 195) владела госпожа Никитина. Согласно плану двора, здание сохраняло конфигурацию 1843 года²¹. Здание было трех-четырёхэтажным, и в 1864-1866 годах в нем предполагался ряд перестроек основного объема, а также постройка некоторых служб.

В 1866 году участок перешел во владение Мартьянова²². От него к 1887 году двор перешёл во владение вдовы капитана лейтенанта Серафимы Николаевны Мартьяновой²³.

В 1898 году, когда двором владел уже инженер подполковник Константин Петрович Жуков²⁴, участок имел уже номер 13; новый владелец в 1898-1899 годах производил ряд перестроек в здании.

¹⁷ Приложение №2, илл. 30. ЦГИА СПб. Фонд 513. Описание 102. Дело 9731

¹⁸ Приложение №2, илл. 33. ЦГИА СПб. Фонд 513. Описание 102. Дело 9731

¹⁹ Приложение №2, илл. 34. ЦГИА СПб. Фонд 513. Описание 102. Дело 9911

²⁰ Атлас тринадцати частей С.-Петербурга с подробным изображением набережных, улиц, переулков, казенных и обывательских домов / Сост. Н. Цылов. СПб. 1849. С. 38

²¹ Приложение №2, илл. 35. ЦГИА СПб. Фонд 513. Описание 102. Дело 9911

²² Приложение №2, илл. 40. ЦГИА СПб. Фонд 513. Описание 102. Дело 9911

²³ Приложение №2, илл. 51. ЦГИА СПб. Фонд 513. Описание 102. Дело 9911

Угловой участок по переулку и каналу в 1861 году принадлежал наследникам коллежского советника Николая Чайковского²⁵. Периметральная застройка участка состояла из 2-3-х этажных зданий.

В 1867 году участком владел купец Егор Михайлович Дегтярев²⁶.

В 1892 году владельцем углового участка указан Федор Антонович Парфенов²⁷.

21 августа 1850 года был высочайше утверждён проект дома на участке по Екатерининскому каналу № 193, принадлежавшем, наряду с участком 196, коллежскому асессору графу Стенбок-Фермору. Проект здания был выполнен архитектором А.И. Ланге.

Август (Фридрих-Август) Иванович Ланге (13 мая 1813 — 21 мая [2 июня] 1881, Санкт-Петербург) — русский архитектор, академик и профессор Императорской Академии художеств. Автор многочисленных доходных домов в Петербурге. Действительный член Петербургского общества архитекторов.

Среди основных построек: ряд доходных домов, в том числе, С.О. Китнера (наб. канала Грибоедова, 79, 1855), Мейнгард (Садовая, 44, 1855–1856), особняки Кудрявцевой (Дмитриевской пер., 8), П. О. Иванова (5-я Советская, 12, 1860), Д. Жохова (Марата, 46, 1863); фактическое руководство строительством дворца в Ореанде (1841—1852) на Южном берегу Крыма²⁸.

Проектом предусматривалось строительство каменного здания сложной конфигурации, примыкавшего к существовавшему зданию по Конному переулку. Дворовые корпуса существовавшего здания планировалось перестроить. Лицевой фасад (по набережной Екатерининского канала), запроектированного здания четырехэтажный на высоком полуподвале²⁹.

23 июля 1864 года Строительное отделение С.-Петербургского губернского правления постановило «постройку вновь каменной 3-х этажной галереи к существующему дому, показанной на плане под лит. А взамен существующих, ветхих, деревянных, перестройку существующей, их отхожих мест под лит. В, устройство над входами свода на плане под лит. С, дозволить»³⁰. Согласно плану двора наследников графа Стенбок-Фермора, данные работы предполагалось произвести в корпусе, располагавшемся по Конному переулку. Проект был подписан архитектором Докушевским.

Александр Александрович Докушевский (1833-1896), выпускник Строительного училища (1855 г.), инженер-архитектор (1871 г.). Работал в 1-м округе путей сообщения (1858-1867). Преподаватель Технологического

²⁴ Приложение №2, илл. 56. ЦГИА СПб. Фонд 513. Описание 102. Дело 9911

²⁵ Приложение №2, илл. 63. ЦГИА СПб. Фонд 513. Описание 102. Дело 9701

²⁶ Приложение №2, илл. 65. ЦГИА СПб. Фонд 513. Описание 102. Дело 9701

²⁷ Приложение №2, илл. 76. ЦГИА СПб. Фонд 513. Описание 102. Дело 9701

²⁸ Архитекторы-строители Санкт-Петербурга середины XIX- начала XX века/ под общ. ред. Б.М. Кирикова. СПб. 1996. С. 190

²⁹ Приложение №2, илл. 15. ЦГИА СПб. Фонд 513. Описание 102. Дело 9730

³⁰ Приложение №2, илл. 15. ЦГИА СПб. Фонд 513. Описание 102. Дело 9730

института (с 1867) и Института инженеров путей сообщения (с 1869). А.И. Докушевским было спроектировано и построено в Петербурге большое количество доходных домов, в том числе, на улице Правды, 6 (1876 г.), на Боровой улице, 46, на Лиговском проспекте, 168, 170 (1883, 1892 гг.) и другие³¹.

В 1891 году, когда участок принадлежал наследникам графа Стенбок-Фермора, с востока к этому корпусу пристраивалась брандмауэрная стена. Согласно чертежам, корпус был двухэтажным и имел строго оформленные фасады³².

22 декабря 1899 года, 30 марта 1900 года и 1 ноября 1904 года женой генерал-майора Надеждой Владимировной Безобразовой (урождённой Стенбок-Фермор) были выкуплены три участка, а к 1903 году был выкуплен ещё один. Таким образом, во владении Н.В. Безобразовой состояли участки под номерами по табелю 1874 года- 222, 221, 224 и 220, по табелю 1900 года- 220, 221, 263 и 264, со всеми строениями на них³³; т.е. практически вся территория (за исключением участка на углу Сенной площади и Демидова переуллка), ограниченная набережной Екатерининского канала, Сенной площадью и Демидовым переулком перешла во владение Н.В. Безобразовой.

В 1903 году в журнале «Зодчий» Императорское С.-Петербургское Общество Архитекторов по поручению Н. В. Безобразовой опубликовало условия конкурса на составление проекта доходного дома в С.-Петербурге:

«1. Предполагается застроить место, изображенное на прилагаемом генеральном плане³⁴, причём строения, ныне существующие на частях места под лит. А, С и В предназначены к сломке: на строениях же, означенном лит. Б, предполагается произвести надстройку одного или двух этажей. Концы а и б строения Б могут быть, по усмотрению составителя проекта, также назначены к сломке.

2. В силу близости Сенного рынка, во всех вновь возводимых частях строения требуется устроить углубленные в землю подвалы (склады для товара), вышиною не менее 3 1/4 арш., а над ними — магазины, вышиною в 5 1/4 арш.

Существующие подвалы в здании лит. Б предполагается оставить без изменений.

Пол магазинов не должен возвышаться над уровнем тротуара, и ступеней быть не должно.

3. Дворы должны быть перекрыты прочными сводами, под которыми должны находиться склады для дров квартирантов; к ним должны быть устроены удобные сходы. Освещение этих складов — посредством

³¹ Архитекторы-строители Санкт-Петербурга середины XIX- начала XX века / под общ. ред. Б.М. Кирикова. СПб. 1996. С.121-122

³² Приложение №2, илл. 24-25. ЦГИА СПб. Фонд 513. Опись 102. Дело 9730

³³ ЦГИА СПб. Ф. 515. Оп. 2. Д. 5038. Л. 1

³⁴ Приложение №2, илл. 78

иллюминаторов. На плане должны быть указаны места для сточных труб и колодцев, выгребных, мусорных и помойных ям и общие отхожие места.

В центральной части общего двора должны находиться (в нижнем этаже): обширная дворницкая, домовая контора о двух комнатах и прачешная достаточных размеров, могущая обслуживать все квартиры.

4. Главная задача составителя проекта — получение наивысшей доходности постройки; поэтому авторы не стесняются никакими условиями (в том числе и предельной стоимостью), кроме неперемennого соблюдения обязательных постановлений по строительной части гор. С.-Петербурга. Ширина Демидова переулка равна 19 арш. 12 вершков.

5. Число квартир произвольно. Квартиры — от 2 до 5 комнат и кухня; квартиры должны иметь возможность выхода на две лестницы. Парадных лестниц не требуется, но марши всех лестниц должны быть шириною не менее 2 арш., а площадки — просторные и светлые. Ванн не требуется.

Как со стороны Сенной площ., так и на углу Демидова пер. и Екатерининского канала, в первом над магазинами этаже должно помещаться по трактиру (размер площади, ими занимаемый — произволен).

Вышина комнат в квартирах должна быть: в первом над магазинами этаже — 5 1/2 арш., в верхнем этаже — 4 арш., в остальных — около 4 1/2 арш.

Во всем здании предполагаются металлические балки; толщину потолков следует принимать в 10 верш.

6. Фасады должны быть просты, но изящны, сделаны из облицовочного кирпича со штукатурною обделкой главных карнизов и отверстий, без всяких излишних гипсовых украшений.

Фасад здания лит. Б, в виду его надстройки, может иметь иной характер, т. е. гладко штукатуренный, простого типа.

...

18. Комиссию судей составляют: со стороны заказчика — Ю. Ю. Бенуа, со стороны Общества — Л. Н. Бенуа, И. С. Китнер. Д. Д. Зайцев и В. Р. Бернгард»³⁵.

В следующем номере были опубликованы ответы на поступившие вопросы:

«Вопросы и ответы по поводу объявленных условий конкурса «на составление проекта доходного дома по поручению Г. Безобразовой».

1. Вопрос. Следует ли рассматривать настоящие участки А, Б и С как самостоятельные дворовые места с устройством длинных брандмауэров, или же место застройки представляет одно место и сохранение существующих границ не обязательно?

³⁵ «Зодчий», 1903, Вып. 2, С. 25—27; Вып. 3, С. 44

Ответ. Дворовые участки А, В и С рассматривать как один участок без разделений.

2. Вопрос. Нужен ли проезд с участка С на участок В?

Ответ. Этот проезд необходим.

3. Вопрос. В виду требования устроить полы магазинов на уровне тротуара — неясно каким образом возможно осветить подвалы?

Ответ. Вполне возможно.

4. Вопрос. Должны ли быть устроены для трактиров отдельные ходы, или же ход может быть с лестниц, ведущих в квартиры?

Ответ. В трактиры должны быть отдельные ходы.»³⁶

На конкурс было представлено десять проектов, каждый из которых был проанализирован комиссией и описан в журнале «Зодчий»:

«Отзыв комиссии судей по конкурсу проектов доходного дома Н. В. Безобразовой в С.-Петербурге.

К назначенному сроку (3 марта 1905 г.) В Императорское С.-Петербургское Общество Архитекторов поступило 10 проектов³⁷.

Первую премию получил конкурсный проект Л.А. Ильина и А.Ф. Бубыря.

Лев Александрович Ильин (13 [25] июня 1879, Тамбовская губерния, Российская империя — 11 декабря 1942, Ленинград, СССР) — русский и советский архитектор, градостроитель. Закончил Институт гражданских инженеров в 1902 г. Архитектор Ксенинского института, преподаватель Технологического института, Женских строительных курсов, один из организаторов и директор Музея города (с 1918 г.), заведующим архитектурным подотделом Наркомпроса (с 1918 г.), первый главный архитектор Ленинграда (до 1938 г.), руководитель разработки первого генерального плана развития Ленинграда (1930-е)³⁸.

Алексей Фёдорович Бубырь (16 марта 1876, Павлоградский уезд, Екатеринославская губерния — 1919, Украина) — русский архитектор, гражданский инженер, представитель русского (северного) модерна. Автор гражданских и промышленных зданий в Санкт-Петербурге, Ревеле и Сочи, а также ряда конкурсных проектов. Работал с Н.В. Васильевым и Л.А. Ильиным³⁹.

Вторая премия была присуждена гражданскому инженеру А.П. Максимову⁴⁰.

Третья премия была присуждена проекту архитектора Д.А. Крыжановского и художника архитектора Ф.Ф. фон Постельса⁴¹.

³⁶ «Зодчий», 1903, Вып. 4, С. 52

³⁷ «Зодчий», 1903, Вып. 16, С. 213—216

³⁸ Архитекторы-строители Санкт-Петербурга середины XIX- начала XX века / под общ. ред. Б.М. Кирикова. СПб. 1996. С.145

³⁹ Исаченко В. Г. Зодчие Санкт-Петербурга. XIX — начало XX века. СПб., 1998. С. 862—886

⁴⁰ Зодчий, 1903, Вып. 18, Л. 25

⁴¹ Зодчий, 1903, Вып. 18, Л.28

Четвертая премия досталась проекту С.Г. Гингера⁴².

Несмотря на победу проекта А. Ф. Бубыря и Л. А. Ильина, осуществление постройки было поручено архитектору Ю. Ю. Бенуа.

Юлий Юльевич Бенуа (фр. Jules-Louis-Auguste Benoîs, также встречается вариант Юлиус Юльевич Бенуа, 25 февраля 1852, Санкт-Петербург — 26 января 1929, Вологда) — петербургский архитектор, академик архитектуры Императорской Академии художеств и видный специалист по сельскохозяйственному строительству и фермерству. Архитектор-строитель широкого диапазона, мастер эклектики и модерна, специалист по сооружению утилитарных построек высокого архитектурно-художественного уровня.

Выполнил проекты и построил в Санкт-Петербурге около 30 зданий различного назначения. Один из наиболее известных проектов — построенный в 1901—1904 годах Лиговский народный дом графини Паниной (в советское время — Дом культуры железнодорожников), в котором были предусмотрены все условия для проведения культурно-образовательной и просветительской работы среди рядовых жителей города (театральный зал, картинная галерея, спортивный зал, кабинеты для кружков, дешёвая столовая и даже небольшая собственная обсерватория). Другая известная постройка — комплекс зданий для Первого Российского страхового общества (совместно с А. Н. и Л. Н. Бенуа, 1911—1912); эти здания благодаря высокой комфортабельности квартир впоследствии стали местом жительства многих государственных деятелей эпохи советской власти.

Сравнение чертежей проекта Л. А. Ильина и А. Ф. Бубыря и построенного здания позволяет заключить, что Ю. Бенуа сократил количество осей, количество эркеров (по одному на фасадах по наб. Екатерининского канала и по Демидову пер.), изменена конфигурация и оформление оконных проёмов, а также характер оформления фасадной поверхности. На фасадах со стороны набережной и Демидова переулка предполагалось устроить по одному эркеру на высоту 3-5 этажей: со стороны Екатерининского канала - на 3 окна, со стороны Демидова переулка - на 2 окна. В завершении эркеров располагались балконы.

Строительство было окончено к лету 1904 года, что подтверждается прошением об оценке имущества, поданным Н.В. Безобразовой 27 мая 1904 года.⁴³ На участке отражены «три шестиэтажных дома, флигеля и надстройка». На пейзаже художника Н.Н. Дубовского, «На Екатерининском канале летом» 1905 года изображено уже построенное здание, но еще в лесах⁴⁴

В 1905 - 1906 годах в доме жил гражданский инженер А. А. Венсан⁴⁵.

⁴² Зодчий, 1903, Вып. 18, Л.28

⁴³ ЦГИА СПб. Ф.515. Оп. 2. Д. 5038. Л.12-13

⁴⁴ Приложение №2, илл. 129

⁴⁵ ВПб на 1906. О.Ш. С. 114

Александр Александрович Венсан (11 августа 1871, Санкт-Петербург — 5 апреля 1940, Ленинград) - русский и советский архитектор, профессор архитектуры. Автор многих значимых гражданских проектов, ныне это объекты культурного наследия. Работал в Санкт-Петербурге, Харькове, Севастополе. Профессор архитектуры, член Союза архитекторов СССР.⁴⁶

С 1907 по 1914 год в этом доме жил гражданский инженер В. В. Гусев⁴⁷.

Валериан Васильевич Гусев (1865 Томск - после 1917) закончил Институт гражданских инженеров в 1891 году. По его проектам построены: Склады Гвардейского экономического общества (Бобруйская ул., 3), Доходный дом Е. М. Орлова (Вознесенский пр., 18), Курзал в Кисловодске (в настоящее время - Северо-Кавказская государственная филармония имени В. И. Сафонова).

В 1916 - 1917 года в доме жил гражданский инженер С. Е. Зарин⁴⁸. Сергей Ефимович Зарин (1868—1942, Ленинград) — российский и советский архитектор и инженер-строитель. По его проекту в 1900 году перестроен Особняк Х. Берхмана — Доходный дом (Санкт-Петербург, пер. Пирогова, д. 4), в 1902 году произведен капитальный ремонт Домв Чичерина — Дома купцов Елисеевых — Кинотеатра «Баррикада» (Санкт-Петербург, Невский проспект, д. 15 — Набережная Мойки, д. 59) со стороны Мойки. В 1910 году в неоклассических формах перестроен Дом Терешиных — Дом Денежкина — Магазин «Океан» (Санкт-Петербург, ул. Садовая, д. 39 — Набережная канала Грибоедова, д. 56). В 1912 году надстроен и изменен фасад Дома И. В. Кошанского — Дома А. М. Сомова (Санкт-Петербург, ул. Большая Конюшенная, д. 15)⁴⁹.

С 1905 по 1907 год в доме жил архитектор Н. А. Оболонский⁵⁰ - петербургский архитектор польского происхождения, автор проекта Доходного дома А.Мелик-Азарянца (1912-1915 г.г.) – (Тифлис, ул. Ольгинская (в настоящее время – Тбилиси, пр.Руставели № 37).

В 1950 году лицевой фасад здания, выходящий на Сенную площадь был реконструирован и оформлен в неоклассическом стиле и получил единое с соседним домом № 11 архитектурно-художественное оформление. В уровне 3-го этажа были устроены балконы, появилось оформление оконных проёмов - линейные сандрики на фигурных кронштейнах в уровне 4-го этажа; центральная часть фасада выделена раскрепкой; в уровне 4-5го этажей акцентирована плоским портиком; фасад в уровне 1-3го этажей декорирован линейным рустом, а в уровне 4-6 этажей гладко оштукатурен.

⁴⁶ Сайт Музей истории российского кадетства (2023) <https://cadethistory.ru/vensan-aleksandr-aleksandrovich>

⁴⁷ ВПб на 1908. О. III. С. 217, на 1909. С. 226, на 1910. С. 245, на 1911. С. 254, на 1912. С. 255, на 1913. С. 178, на 1914. С. 187

⁴⁸ ВПг на 1917. О. III. С. 254

⁴⁹ ЦГИА СПб. Фонд 513. Описание 102. Дело 3339

⁵⁰ ВПб на 1906. О. III. С. 480, на 1907. О. III. С. 512

В 2001 году дом включён КГИОПом в «Перечень вновь выявленных объектов, представляющих историческую, научную, художественную или иную культурную ценность».

10.5. Описание объекта культурного наследия, современное состояние:

Объект культурного наследия расположен в квартале, ограниченном Сенной площадью, переулком Гривцова и набережной канала Грибоедова.

Здание сложное в плане, лицевые корпуса шестиэтажные, дворовой корпус семиэтажный. Воротные проезды ведут с Сенной площади и набережной канала Грибоедова во двор. Пространство внутреннего двора сложной конфигурации.

Согласно данным технического паспорта фундамент здания бутовый ленточный, стены здания выполнены из кирпича.

Крыша здания скатная, материал покрытия кровли – листовой металл. Конструкция кровли выполнена деревянными стропилами. Чердак здания неэксплуатируемый, неутепленный. Наружный водосток организованный. Водосточные трубы расположены на всех фасадах здания.

Лицевой фасад по Сенной площади и срезанный угол по набережной канала Грибоедова и Сенной площади выполнены в характере ретроспективизма середины XX века. Фасады симметричные, цоколь выполнен из известняка, отделка фасадов выполнена гладкой и рустованной штукатуркой.

В уровне третьего этажа на фасадах расположены прямоугольные в плане балконы на кронштейнах с металлическим ограждением в виде вертикальных стоек. Воротный проезд со стороны Сенной площади прямоугольный. Исторические дверные проемы прямоугольные, окна в уровне первого этажа прямоугольные, выходящие на Сенную площадь – витринные. Оконные проемы в уровне третьего этажа – с полуциркульным завершением, остальные оконные проемы прямоугольные. Оконные заполнения металлопластиковые и деревянные коричневого цвета.

Под окнами 2-3-го этажей расположены подоконные доски, над окнами третьего этажа – замковые камни. По 2, 5, 8, 16, 19 и 22-й световым осям фасада по Сенной площади и по 2-й оси срезанного угла оконные проемы в уровне 4-го этажа оформлены профилированными наличниками, над оконными проемами расположены линейные сандрики, под ними – ложные балюстрады со стилизованными тумбами.

Фасад по Сенной площади раскрепован. Оконные проемы в уровне 4-го этажа в раскреповке оформлены замковыми камнями и ложными балюстрадами под ними, в междуоконных простенках в уровне 4 и 5-го этажей расположены шесть пилястр. В междуоконных простенках в уровне 6-го этажа расположены профилированные круглые лепные детали. В уровне пятого этажа в раскреповке

расположен карнизный выступ с модульонами.

Горизонтальное членение фасадов выполнено профилированными междуэтажными тягами, проходящими в уровне между 3-4 и 5-6 этажами.

Завершает фасады профилированный раскрепованный венчающий карниз.

Лицевые фасады по набережной канала Грибоедова и переулку Гривцова соединены срезанным углом и выполнены в характере эклектики.

Цоколь выполнен из известняка, фасады частично оштукатурены, частично сложены из красного лицевого кирпича.

На фасаде по набережной канала Грибоедова в уровне 3-5-го этажей расположен трапециевидный в плане эркер, оформленный лепными композициями растительного рисунка в уровне 4-го этажа и в основании эркера.

На фасаде по переулку Гривцова расположен треугольный в плане эркер, оформленный в основании лепными композициями из ова в картуше и листьев аканта.

Балконы на фасадах расположены в завершении эркером и на срезанном углу по набережной канала Грибоедова и переулку Гривцова в уровне 5-6-го этажей. Балконы прямоугольные в плане с металлическим ограждением. Над окном 6-го этажа расположена декоративная лепная композиция.

Воротный проезд, выходящий на канал Грибоедова перекрыт цилиндрическим сводом на подпружных арках. Полуциркулярная арка воротного проезда оформлена профилированным наличником и линейным сандриком на каннелированных кронштейнах.

Горизонтальное членение фасадов выполнено междуэтажными карнизами и тягами.

Исторические дверные и оконные проемы прямоугольные, полуциркулярные и с лучковым завершением.

Оформление оконных проемов по 15-17, 28-32, 43-45 световым осям фасада по набережной канала Грибоедова: рустованные архивольты на импостах в виде пилястр ионического ордера – в уровне 1-го этажа; рустованные архивольты на импостах в виде пилястр композитного ордера, подоконные фигурные филенки, пилястры ионического ордера в междуоконных простенках – в уровне 2-го этажа; профилированные архивольты на импостах в виде пилястр композитного ордера, подоконные филенки, пилястры композитного ордера в междуоконных простенках – в уровне 3-4-го этажей; подоконные доски, профилированные наличники – в уровне 5-6-го этажей; линейные сандрики, лепные композиции растительного рисунка – в уровне 6-го этажа; пилястры ионического ордера в междуоконных простенках – в уровне 5-го этажа.

Оформление оконных проемов по 18-27, 33-42 световым осям фасада по набережной канала Грибоедова: рустованные наличники, линейные сандрики – в уровне 1-го этажа; профилированные наличники – в уровне 2-6-го этажей;

подоконные доски – в уровне 5-6-го этажей; линейные сандрики на кронштейнах, подоконные фигурные филенки – в уровне 2-го этажа; лучковые сандрики, подоконные филенки – в уровне 3-го этажа; линейные сандрики – в уровне 4-го этажа; линейные сандрики и каннелированные филенки – в уровне 6-го этажа.

Оформление оконных проемов по 1-14, 46-63 световым осям фасада по набережной канала Грибоедова и фасада по переулку Гривцова: стилизованные штукатурные перемычки с замковыми камнями – над окнами 2-го этажа; профилированные архивольты с замковыми камнями, подоконные филенки с лепным заполнением растительного рисунка – в уровне 3-го этажа; подоконные доски и профилированные наличники – в уровне 4-6-го этажей; стилизованные лучковые сандрики с замковыми камнями – в уровне 4-го этажа; филенки с поребриком под окнами 5-го этажа, фриз из чередующихся филенок – каннелированных и с лепными композициями растительного рисунка в уровне 6-го этажа фасада по каналу Грибоедова и фриз из каннелированных филенок – по переулку Гривцова.

Завершает фасады венчающий раскрепованный профилированный карниз.

Дворовые фасады оштукатурены гладкой штукатуркой и окрашены в желтый цвет. Цоколь выполнен из известняка. Оконные и дверные проемы прямоугольные и с лучковым завершением. Оконные заполнения деревянные и металлопластиковые белого и коричневого цветов. На фасадах расположены эркеры и ризалиты. Горизонтальное членение фасадов выполнено профилированными междуэтажными тягами. Завершает фасады венчающий профилированный карниз.

Помещения 13-Н и 33-Н перекрыты коробовыми с распалубками сводами.

В здании расположено 19 лестниц.

Лестницы 1ЛК, 3 ЛК, 5ЛК, 7ЛК, 9ЛК, 10ЛК, 12ЛК, 14 ЛК, 16ЛК, 18ЛК – парадные. Лестницы двухмаршевые, по косоурам, ступени выполнены из известняка, ограждение лестничных маршей металлическое с рисунком в виде завитков и деревянным профилированным поручнем. Площадки лестниц покрыты керамической плиткой.

В вестибюлях лестниц 1ЛК, 3 ЛК, 5ЛК, 7ЛК, 9ЛК, 12ЛК, 14ЛК, 18ЛК расположены средистенные одномаршевые лестницы со ступенями из известняка.

Потолки вестибюлей парадных лестниц оформлены падугой и профилированными рамами. Дверные проемы, ведущие в вестибюли деревянные, двустворчатые с остекленной фрамугой. Полы вестибюлей покрыты керамической плиткой.

Проход к лестницам в части вестибюлей оформлен арками с полуциркульным или лучковым завершением.

Служебные лестницы 2ЛК, 4ЛК, 8ЛК, 11ЛК, 13ЛК, 15ЛК, 17ЛК двух и

трехмаршевые, по косоурам, ступени и площадки лестниц выполнены из известняка.

Стены лестничных клеток оштукатурены и окрашены.

На основании проведенного визуального обследования общее состояние зданий можно определить, как удовлетворительное.

10.6. Сведения о времени возникновения или дате создания объекта, датах основных изменений (перестроек) данного объекта и (или) датах связанных с ним исторических событий:

Конец XVIII века – застройка 5-ти участков каменными и деревянными строениями.

1850 год – строительство четырехэтажного дома по набережной Екатерининского канала (в настоящее время – канала Грибоедова).

1899-1903 гг. – объединение участков во владении Надежды Владимировны Безобразовой.

1903-1904 гг. – строительство 6-7-ми этажного здания и надстройка корпуса по набережной канала Грибоедова до 6 этажей.

1950 год – реконструкция фасада по Сенной площади.

Вторая половина XX века – начало XXI века – перепланировки помещений: частичный демонтаж и устройство новых перегородок, частичная утрата печного оборудования, закладка и устройство новых проемов, замена оконных и дверных заполнений.

Сведений о капитальных ремонтах здания не обнаружено.

11. Перечень документов и материалов, собранных и полученных при проведении экспертизы, а также использованной для нее специальной, технической и справочной литературы:

11.1. Перечень документов и материалов, собранных и полученных при проведении экспертизы:

1. Санкт-Петербургское государственное бюджетное учреждение культуры "Государственный музей истории Санкт-Петербурга" Номер в Госкаталоге:25842088. Номер по КП (ГИК):ГМИ СПб 230602. Инвентарный номер:ГМИ СПб Инв.№-II-A-559 ф (приложение № 2, 3, илл. 134)

1) Федеральное государственное бюджетное учреждение культуры "Государственный музейно-выставочный центр РОСФОТО". Номер в Госкаталоге:11678262. Номер по КП (ГИК):РОСФОТО КП 405/075. Инвентарный номер:Ф 21322 (приложение № 2, 3, илл. 150)

2. Санкт-Петербургское государственное бюджетное учреждение культуры "Литературно-мемориальный музей Ф.М.Достоевского". Номер в

Госкаталоге:10106837. Номер по КП (ГИК):ЛМФД ГИК-20961. Инвентарный номер:Ф-2007 (приложение № 2, 3, илл. 149)

3. ЦГИА СПб. Фонд 513. Опись 102. Дело 9701. Чертежи дома на участке, принадлежавшем Н.Чайковскому, Е.М.Дегтяреву, Ф.А.Парфенову по Демидову пер., 11 и наб.Екатерининского кан., 50 (приложение № 2, 3, илл. 63-77)

4. ЦГИА СПб. Фонд 513. Опись 102. Дело 9729. Чертежи дома на участке, принадлежавшем Н.В.Безобразовой по наб.Екатерининского кан., 50-54, Демидову пер., 11-13, Сенной пл., 13-15 (приложение № 2, 3, илл. 90-92).

5. ЦГИА СПб. Фонд 513. Опись 102. Дело 9730. Чертежи дома на участке, принадлежавшем Лебедевым, А.И.Стенбок-Фермору по наб.Екатерининского кан., 52 и Демидову пер., 13 (приложение № 2, 3, илл. 13-25)

6. ЦГИА СПб. Фонд 513. Опись 102. Дело 9731. Чертежи дома на участке, принадлежавшем Боратынскому, Скыпицыну, И.А.Стенбок-Фермору по наб.Екатерининского кан., 54 и Сенной пл., 15 (приложение № 2, 3, илл. 26-33)

7. ЦГИА СПб. Фонд 513. Опись 102. Дело 9911. Чертежи дома на участке, принадлежавшем П.В.Палкину, Никитиной, Мартьянову, С.Н.Мартьяновой, К.П.Жукову по Сенной пл., 13 (приложение № 2, 3, илл. 34-62)

8. ЦГИА СПб. Ф. 513. Оп. 168. Д. 319. Атлас г. Петербурга (приложение № 2, 3, илл. 2)

9. ЦГИА СПб. Фонд 515. Опись 4. Дело 874. План двора Н.В. Безобразовой (урожденной гр. Стенбок-Фермор) по наб. Екатерининского кан., 50, 52, 54, Демидову пер., 11 и Сенной пл., 15. Имеется изъяснение к плану дворового места петербургского ремесленника Елисеева Н.В. по Лесной ул. и Институтскому пер. (лл. 11-14) (приложение № 2, 3, илл. 89)

10. ЦГИА СПб. Фонд 515. Опись 4. Дело 1032. Чертежи дома по Демидову пер.,11,13, наб.Екатерининского кан.,50,52,54 и Сенной пл.,15 (приложение № 2, 3, илл. 93-130)

11. Центральный государственный архив кинофотофонодокументов Санкт-Петербурга (ЦГАКФФД СПб) Ар 20943, Вр 49795; Вр 49796; Вр 49797, Гр 68720, Гр 68721, Гр 68722, Гр 68723, Гр 68724, Гр 68725, Гр 68726, Гр 68727, Гр 68728 (приложение № 2, 3, илл. 135-148)

12. Правоустанавливающие документы: копии выписок из Единого государственного реестра недвижимости об основных характеристиках и зарегистрированных правах на объект недвижимости от 23.06.2023г. № КУВИ-001/2023-145269199, от 04.07.2023г. № КУВИ-001/2023-153400040, от 30.08.2024г. № КУВИ-001/2024-218326102, от 30.08.2024г. № КУВИ-001/2024-218326451 (Приложение № 2);

Документы, полученные на основании письма ООО «СЭС» №161 от 17.04.2023 (приложение № 2):

13. Документы технического учета: копия паспорта на многоквартирный дом и технического паспорта по состоянию на 12.06.2008 г. с поэтажными планами ПИБ (Приложение № 2, 3).

11.2. Использованная для экспертизы специальная, техническая, справочная и иная литература:

1. Федеральный закон от 25.06.2002 г. № 73-ФЗ «Об объектах культурного наследия (памятниках истории и культуры) народов Российской Федерации» (далее Федеральный закон от 25.06.2002 г. № 73-ФЗ);

2. Постановление Правительства Российской Федерации от 25.04.2024 г. № 530 «Об утверждении Положения о государственной историко-культурной экспертизе»;

3. Постановление Правительства Российской Федерации от 15.07.2009 г. № 569 «Об утверждении Положения о государственной историко-культурной экспертизе»;

4. Закон Санкт-Петербурга от 12.07.2007 г. № 333-64 «Об охране объектов культурного наследия в Санкт-Петербурге»;

5. Закон Санкт-Петербурга от 19.01.2009 г. № 820-7 «О границах объединенных зон охраны объектов культурного наследия, расположенных на территории Санкт-Петербурга, режимах использования земель и требованиях к градостроительным регламентам в границах указанных зон»;

6. Приказ Министерства культуры Российской Федерации от 03.10.2011 г. № 954 «Об утверждении Положения о едином государственном реестре объектов культурного наследия (памятников истории и культуры) народов Российской Федерации»;

7. Приказ Министерства культуры Российской Федерации от 04.06.2015 г. № 1745 «Об утверждении требований к составлению проектов границ территорий объектов культурного наследия»;

8. Приказ Министерства культуры Российской Федерации от 13.01.2016 г. № 28 «Об утверждении порядка определения предмета охраны объекта культурного наследия, включенного в Единый государственный реестр объектов культурного наследия (памятников истории и культуры) народов Российской Федерации в соответствии со статьей 64 Федерального закона от 25 июня 2002 г. № 73-ФЗ «Об объектах культурного наследия (памятниках истории и культуры) народов Российской Федерации»;

9. Распоряжение КГИОП от 27.07.2015 № 10-321 «Об утверждении Методических рекомендаций по оформлению заключений по результатам государственных историко-культурных экспертиз, необходимых для обоснования принятия решений КГИОП»

10. Акт по результатам государственной историко-культурной экспертизы проектной документации на проведение работ по сохранению выявленного объекта культурного наследия «Дом Н.В. Безобразовой», расположенного по адресу: Санкт-Петербург, Грибоедова кан. наб., 50-54; Гривцова пер., 11; Сенная пл., 13: «Проектная документация на проведение работ по сохранению выявленного объекта культурного наследия «Дом Н.В. Безобразовой», расположенного по адресу: Санкт-Петербург, Сенная площадь, дом 13, лит. А, в части приспособления для современного использования пом. 23-Н.» (шифр: 688-1122), разработанной ООО «ЮИС» в 2023 году
11. Архитекторы-строители Санкт-Петербурга середины XIX- начала XX века/ под общ. ред. Б.М. Кирикова. СПб. 1996
12. Архитектура Ленинграда. — 1941. — № 2
13. Атлас тринадцати частей С.-Петербурга с подробным изображением набережных, улиц, переулков, казенных и обывательских домов / Сост. Н. Цылов. СПб.1849
14. Барановский Г. В. Юбилейный сборник сведений о деятельности бывших воспитанников Института гражданских инженеров (Строительного училища). 1842—1892. — СПб, 1893
15. Весь Петербург на 1906, 1907, 1908, 1909, 1910, 1911, 1912, 1913, 1914
16. Весь Петроград на 1917
17. Владимирович А. Ерофеев А. Легендарные улицы Петербурга. М. СПб. 2013
18. Горбачевич К. С., Хабло Е. П. Почему так названы? О происхождении названий улиц, площадей, островов, рек и мостов Санкт-Петербурга. СПб., 2002
19. Городские имена сегодня и вчера: Петербургская топонимика / сост. С. В. Алексеева, А. Г. Владимирович, А. Д. Ерофеев и др. СПб., 1997
20. «Зодчий», 1903, Вып. 2; Вып. 3; Вып. 4; Вып. 16; Вып. 18
21. Исаченко В. Г. Зодчие Санкт-Петербурга. XIX — начало XX века. СПб., 1998
22. Кириков Б.М., Копанева Н.П. Де Постельс Ф. Ф. Зодчие — выходцы из России: их роль и работы в Соединенных Штатах Северной Америки. Краеведческие записки. Вып. 3. С. 55-81 СПб., 1995
23. Кондаков С. Н. Юбилейный справочник Императорской Академии художеств. 1764—1914. — СПб, 1915. — Т. 2 (Часть биографическая)
24. Мосты и набережные Ленинграда. Фотоальбом. Составитель П.П. Степнов. Л., Лениздат, 1991
25. Неделя строителя, 1881
26. Русский биографический словарь : в 25 томах. — СПб., 1900. — Т. 2: Алексинский — Бестужев-Рюмин

27. Санкт-Петербургская панорама. — 1993. — № 5
28. Топонимическая энциклопедия Санкт-Петербурга. — СПб., 2002
29. Фотоальбом "Праздничный наряд Ленинграда: Из опыта художественно-политического оформления" Сост.: Л. Н. Царев, Н. М. Быков.- Л.: Лениздат, 1981
30. Юркова З. Сенная площадь. Вчера, сегодня, завтра. М., 2011
31. Электронный портал Etomesto.ru;
32. Электронный портал Citywalls.ru;
33. Электронный портал Pastvu.com;
34. Электронный портал Vk.com

12. Обоснования вывода экспертизы:

12.1. Обоснование наличия (отсутствия) историко-архитектурной, художественной, научной и мемориальной ценности объекта; обоснование категории и вида объекта культурного наследия в соответствии со ст.3, 4 Федерального закона от 25.06.2002 г. № 73-ФЗ:

Статьей 3 Федерального закона от 25.06.2002 г. № 73-ФЗ установлено, что «к объектам культурного наследия (памятникам истории и культуры) народов Российской Федерации относятся объекты недвижимого имущества (включая объекты археологического наследия) и иные объекты с исторически связанными с ними территориями, произведениями живописи, скульптуры, декоративно-прикладного искусства, объектами науки и техники и иными предметами материальной культуры, возникшие в результате исторических событий, представляющие собой ценность с точки зрения истории, археологии, архитектуры, градостроительства, искусства, науки и техники, эстетики, этнологии или антропологии, социальной культуры и являющиеся свидетельством эпох и цивилизаций, подлинными источниками информации о зарождении и развитии культуры».

Статьей 4 Федерального закона от 25.06.2002 г. № 73-ФЗ установлены три категории историко-культурного значения объектов культурного наследия: объекты культурного наследия федерального, регионального и местного (муниципального) значения. К первой категории относятся объекты, обладающие историко-архитектурной, художественной, научной и мемориальной ценностью, имеющие особое значение для истории и культуры Российской Федерации, а также объекты археологического наследия. Ко второй – объекты, имеющие особое значение для истории и культуры субъекта Российской Федерации. К третьей, соответственно, – для истории и культуры муниципального образования.

Помимо этого, Комитетом Всемирного культурного и природного наследия ЮНЕСКО выделены следующие критерии оценки ценности архитектурных произведений:

- уникальность, подлинность, древность всего рассматриваемого объекта в целом или его элементов;

- особая ценность объекта в связи с его красотой или интересом с точки зрения археологии, истории, этнологии или антропологии;

- возможность объекта содержать потенциально новую информацию, способную изменить уже существующие представления о тех или иных фактах и событиях, способность служить творческим примером новым поколениям.

Объект культурного наследия «Дом Н.В. Безобразовой» является образцом доходного дома начала XX века. Здание, занимающее сложный в плане участок, лицевыми фасадами выходит на Сенную площадь, набережную канала Грибоедова и переулков Гривцова.

Существующее здание строилось по заказу фрейлины Надежды Владимировны Безобразовой (в девичестве носила фамилию Стенбок-Фермор).

Главной задачей при строительстве здания было извлечение максимальной прибыли и оптимальное использование пространства участка с узкими острыми углами. Основой проекта строительства здания был конкурсный проект Л.А. Ильина и А.Ф. Бубыря. Но неесмотря на победу проекта А.Ф. Бубыря и Л.А. Ильина, осуществление постройки было поручено архитектору Ю.Ю. Бенуа.

Юлий Юльевич Бенуа (фр. Jules-Louis-Auguste Benoist, также встречается вариант Юлиус Юльевич Бенуа, 25 февраля 1852, Санкт-Петербург — 26 января 1929, Вологда) — петербургский архитектор, академик архитектуры Императорской Академии художеств и видный специалист по сельскохозяйственному строительству и фермерству. Архитектор-строитель широкого диапазона, мастер эклектики и модерна, специалист по сооружению утилитарных построек высокого архитектурно-художественного уровня.

При строительстве здания был сохранен фасад четырехэтажного корпуса по набережной канала Грибоедова, построенный в 1850 году по проекту А.И. Ланге, с увеличением этажности до шести этажей. Существовавшее оформление фасада вписано в объем нового здания.

Бенуа несколько изменил в реализации конкурсный проект, сохранив общие пропорции, замысел и стилистические параметры. Особенностью архитектуры фасадов выполненных в архитектуре раннего модерна является их протяженность и простота архитектурного декора (требование заказчика). В плане застройка также является примером формирования доходного дома на участке нестандартной формы. За счет стремления максимально использовать пространство участка в доме были сформированы узкие внутренние дворы, за счет высокой этажности слабо освещаемые солнечным светом.

Здание сохранило историческую отделку фасадов по переулку Гривцова и набережной канала Грибоедова. Но лицевой фасад по Сенной площади был реконструирован в 1950-е годы при формировании новой перспективы Сенной

площади и Московского проспекта и приобрел отделку в стиле сталинского неоклассицизма, не отвечающую первоначальной отделке здания.

С момента строительства здания и до 1917 года в доме среди прочих жильцов проживали гражданские инженеры и архитекторы:

В 1905 - 1906 годах в доме жил гражданский инженер Александр Александрович Венсан (1871 — 1940) - русский и советский архитектор, профессор архитектуры. Автор многих значимых гражданских проектов в Санкт-Петербурге, Харькове, Севастополе.

С 1907 по 1914 год в этом доме жил гражданский инженер Валериан Васильевич Гусев (1865 - после 1917). По его проектам построены: Склады Гвардейского экономического общества (Бобруйская ул., 3), Доходный дом Е.М. Орлова (Вознесенский пр., 18), Курзал в Кисловодске (в настоящее время - Северо-Кавказская государственная филармония имени В. И. Сафонова).

В 1916 - 1917 года в доме жил гражданский инженер Сергей Ефимович Зарин (1868—1942, Ленинград) — российский и советский архитектор и инженер-строитель.

С 1905 по 1907 год в доме жил архитектор Николай Адрианович Оболонский - петербургский архитектор.

Таким образом, здание является примером петербургского доходного дома начала XX века, но в настоящее время частично утратило подлинность авторского замысла в результате реконструкции.

В соответствии с законом Санкт-Петербурга от 24 декабря 2008 года № 820-7 «О границах объединенных зон охраны объектов культурного наследия, расположенных на территории Санкт-Петербурга, режимах использования земель и требованиях к градостроительным регламентам в границах указанных зон» экспертируемый объект находится в единой зоне регулирования застройки и хозяйственной деятельности ООЗ (32). В соответствии с режимом использования зоны регулирования застройки и хозяйственной деятельности ООЗ (32) запрещается снос (демонтаж) исторических зданий, изменение внешнего облика исторических зданий, формирующих уличный фронт.

Экспртируемое здание построено в 1904 году, таким образом, является историческим, формирует уличный фронт Сенной площади, набережной канала Грибоедова и переулка Гривцова, соответственно снос здания и изменения его внешнего облика запрещены в соответствии с действующим законодательством. Данная норма законодательства обеспечивает сохранность данного объекта.

Вышеизложенные факты позволяют сделать вывод о том, что выявленный объект культурного наследия «Дом Н.В. Безобразовой», расположенный по адресу: Санкт-Петербург, Грибоедова кан. наб., 50-54; Гривцова пер., 11; Сенная пл., 13, не обладает особым значением для истории и культуры Санкт-Петербурга.

13. Вывод экспертизы:

Включение в единый государственный реестр объектов культурного наследия (памятников истории и культуры) народов Российской Федерации выявленного объекта культурного наследия «Дом Н.В. Безобразовой», расположенного по адресу: Санкт-Петербург, Грибоедова кан. наб., 50-54; Гривцова пер., 11; Сенная пл., 13, является необоснованным (**отрицательное заключение**), так как данный объект не обладает историко-культурной ценностью и особенностями (предметом охраны), являющимися основанием для включения его в реестр, и не соответствует критериям объекта культурного наследия, установленным Федеральным законом от 25.06.2002 № 73-ФЗ «Об объектах культурного наследия (памятниках истории и культуры) народов Российской Федерации».

14.1. Перечень документов, представленных заказчиком или полученных экспертом самостоятельно (приложение № 1)

1.1. Извлечение из приказа КГИОП от 20.02.2001 г. № 15 «Об утверждении Списка вновь выявленных объектов, представляющих историческую, научную, художественную или иную культурную ценность»;

1.2. Копия распоряжения КГИОП от 22.05.2013 г. №10-241 «Об определении предмета охраны выявленного объекта культурного наследия «Дом Н.В. Безобразовой»;

1.3. Копия плана границ территории выявленного объекта культурного наследия «Дом Н.В. Безобразовой», утвержденный КГИОП от 18.12.2002 г.;

1.4. Копия письма КГИОП от 25.09.2023 №01-35-179/23-0-1;

1.5. Копия письма КГИОП от 23.10.2023 №01-35-197/23-0-1;

1.6. Копия письма КГИОП от 10.11.2023 №01-24-2810/23-0-1.

14.2. Перечень документов и материалов, полученных и собранных при проведении экспертизы, а также использованной для нее специальной, технической и справочной литературы (приложение № 2)

2.1. Историческая справка;

2.2. Иконографические материалы;

2.3. Ситуационный план, историко-культурный, историко-архитектурный опорные планы;

2.4. Копии выписок из Единого государственного реестра недвижимости об основных характеристиках и зарегистрированных правах на объект недвижимости от 23.06.2023г. № КУВИ-001/2023-145269199, от 04.07.2023г. № КУВИ-001/2023-153400040, от 30.08.2024г. № КУВИ-001/2024-218326102, от 30.08.2024г. № КУВИ-001/2024-218326451

2.5. Письмо ООО «СЭС» №161 от 17.04.2023

2.6. Копия паспорта на многоквартирный дом и технического паспорта по состоянию на 12.06.2008 г. с поэтажными планами ПИБ

14.3. Перечень приложений к заключению экспертизы, обосновывающих вывод эксперта или экспертной комиссии и подлежащих размещению на официальном сайте органа охраны объектов культурного наследия в информационно-телекоммуникационной сети «Интернет» (приложение № 3)

3.1. Извлечение из приказа КГИОП от 20.02.2001 г. № 15 «Об утверждении Списка вновь выявленных объектов, представляющих историческую, научную, художественную или иную культурную ценность»;

3.2. Копия распоряжения КГИОП от 22.05.2013 г. №10-241 «Об определении предмета охраны выявленного объекта культурного наследия «Дом Н.В. Безобразовой»;

3.3. Копия плана границ территории выявленного объекта культурного наследия «Дом Н.В. Безобразовой», утвержденный КГИОП от 18.12.2002 г.;

3.4. Копия паспорта на многоквартирный дом и технического паспорта по состоянию на 12.06.2008 г. с поэтажными планами ПИБ;

3.5. Историческая справка;

3.6. Иконографические материалы;

3.7. Ситуационный план, историко-культурный, историко-архитектурный опорные планы;

3.8. Копии договоров с экспертами, состоящими в трудовых отношениях с юридическим лицом.

14.4 Фотографические изображения объекта, полученные либо выполненные в ходе проведения экспертизы или содержащиеся в документации, обосновывающей включение объекта культурного наследия в единый государственный реестр объектов культурного наследия (памятников истории и культуры) народов Российской Федерации (приложение № 4)

15. Дата оформления заключения экспертизы:

Подпись эксперта (подписано усиленной электронной подписью):

Государственный
эксперт Явейн Н.И.

23.09.2024 г.

(подписано усиленной электронной подписью)

Приложение № 1 к Акту по результатам государственной историко-культурной экспертизы выявленного объекта культурного наследия «Дом Н.В. Безобразовой», расположенного по адресу: Санкт-Петербург, Грибоедова кан. наб., 50-54; Гривцова пер., 11; Сенная пл., 13, в целях обоснования включения в Единый государственный реестр объектов культурного наследия (памятников истории и культуры) народов Российской Федерации

Перечень документов, представленных заказчиком или полученных экспертом самостоятельно

1.1. Извлечение из приказа КГИОП от 20.02.2001 г. № 15 «Об утверждении Списка вновь выявленных объектов, представляющих историческую, научную, художественную или иную культурную ценность»;

1.2. Копия распоряжения КГИОП от 22.05.2013 г. №10-241 «Об определении предмета охраны выявленного объекта культурного наследия «Дом Н.В. Безобразовой»;

1.3. Копия плана границ территории выявленного объекта культурного наследия «Дом Н.В. Безобразовой», утвержденный КГИОП от 18.12.2002 г.;

1.4. Копия письма КГИОП от 25.09.2023 №01-35-179/23-0-1;

1.5. Копия письма КГИОП от 23.10.2023 №01-35-197/23-0-1;

1.6. Копия письма КГИОП от 10.11.2023 №01-24-2810/23-0-1.

Администрация Санкт-Петербурга
КОМИТЕТ ПО ГОСУДАРСТВЕННОМУ КОНТРОЛЮ,
ИСПОЛЬЗОВАНИЮ И ОХРАНЕ ПАМЯТНИКОВ ИСТОРИИ И КУЛЬТУРЫ
ПРИКАЗ
от 20 февраля 2001 года N 15

Об утверждении Списка вновь выявленных объектов, представляющих историческую,
научную, художественную или иную культурную ценность
(с изменениями на 30 июня 2023 года)

Документ с изменениями, внесенными:
приказом Комитета по государственному контролю, использованию и охране
памятников истории и культуры Санкт-Петербурга от 10 мая 2001 года N 48;

...

распоряжением КГИОП Санкт-Петербурга от 30 июня 2023 года N 507-рп
(Официальный сайт Администрации Санкт-Петербурга www.gov.spb.ru/norm_baza/npa,
03.07.2023).

В целях обеспечения сохранности расположенных на территории Санкт-Петербурга
объектов, представляющих историческую, научную, художественную или иную
культурную ценность, и на основании пунктов 12, 13, 14 Инструкции о порядке учета,
обеспечения сохранности, содержания, использования и реставрации недвижимых
памятников истории и культуры, утвержденной приказом Минкультуры СССР от 13.05.86
N 203,
приказываю:

1. Утвердить прилагаемый Список вновь выявленных объектов, представляющих
историческую, научную, художественную или иную культурную ценность, одобренный
постановлением Правительства Санкт-Петербурга от 12.02.2001 N 7 "О перечне объектов,
представляющих историческую, научную, художественную или иную культурную
ценность".

2. Ввести в действие Список вновь выявленных объектов, представляющих
историческую, научную, художественную или иную культурную ценность, с даты
подписания настоящего приказа.

3. Работникам КГИОП в своей деятельности руководствоваться Списком вновь
выявленных объектов, представляющих историческую, научную, художественную или
иную культурную ценность, с даты введения его в действие.

4. Первому заместителю председателя КГИОП - начальнику Управления по охране и
использованию памятников Таратыновой О.В. организовать работу:

4.1. По расторжению охранных обязательств, заключенных с собственниками и
пользователями объектов, не указанных в утвержденном Списке вновь выявленных
объектов, представляющих историческую, научную, художественную или иную
культурную ценность.

4.2. По заключению охранных обязательств с пользователями и собственниками
объектов, указанных в утвержденном Списке вновь выявленных объектов,
представляющих историческую, научную, художественную или иную культурную
ценность.

5. Заместителю председателя КГИОП - начальнику Управления государственного учета
памятников Кирикову Б.М.:

5.1. Организовать направление заверенных копий Списка вновь выявленных объектов,
представляющих историческую, научную, художественную или иную культурную
ценность, в КУГИ, КГА, КЗРиЗ, ГУЮ "Городское бюро регистрации прав на
недвижимость", территориальные управления административных районов Санкт-

Петербурга, Нотариальную палату Санкт-Петербурга.

5.2. Организовать опубликование настоящего приказа и утвержденного Списка вновь выявленных объектов, представляющих историческую, научную, художественную или иную культурную ценность, в информационно-правовой системе "Кодекс".

6. Заместителю председателя КГИОП - начальнику Управления инвестиционных программ, лицензирования, экспертизы и приватизации памятников Комлеву А.В. организовать передачу в отделы и сектора Управления по охране и использованию памятников утвержденного Списка вновь выявленных объектов, представляющих историческую, научную, художественную или иную культурную ценность, в электронной форме.

7. Контроль за выполнением настоящего приказа возложить на заместителя председателя КГИОП - начальника Управления государственного учета памятников Кирикова Б.М.

УТВЕРЖДЕН
приказом председателя КГИОП
от 20 февраля 2001 года N 15

Список

вновь выявленных объектов, представляющих историческую, научную, художественную
или иную культурную ценность

Санкт-Петербург

Градостроительство и архитектура

Комитет по государственному контролю, использованию и
охране памятников истории и культуры

Адмиралтейский административный район

№ п/п	Наименование объекта	Датировка	Авторы	Местонахождение	Техническое состояние	Заключение экспертизы
1	2	3	4	5	6	7
72	Дом Н.В. Безобразово й	конец XVIII - начало XIX века; 1850 (средняя часть по набережной); 1903-1905 (фасад со стороны Сенной площади изменен в конце 1940- начале 1950-х годов)	автор не установлен арх. А.И. Ланге арх. Ю.Ю. Бенуа	Грибоедова кан. наб., 50-54; Гривцова пер., 11; Сенная пл., 13	хорошее	-"



ПРАВИТЕЛЬСТВО САНКТ-ПЕТЕРБУРГА
КОМИТЕТ ПО ГОСУДАРСТВЕННОМУ КОНТРОЛЮ, ИСПОЛЬЗОВАНИЮ
И ОХРАНЕ ПАМЯТНИКОВ ИСТОРИИ И КУЛЬТУРЫ

РАСПОРЯЖЕНИЕ

окуд

22.05.2013

№ 10-241

**Об определении предмета охраны
выявленного объекта культурного наследия
«Дом Н.В. Безобразовой»**

1. Определить предмет охраны выявленного объекта культурного наследия «Дом Н.В. Безобразовой», расположенного по адресу: Санкт-Петербург, Адмиралтейский район, Сенная площадь, дом 13, литера А (Грибоедова кан. наб., 50-54; Гривцова пер., 11; Сенная пл., 13), согласно приложению к настоящему распоряжению.

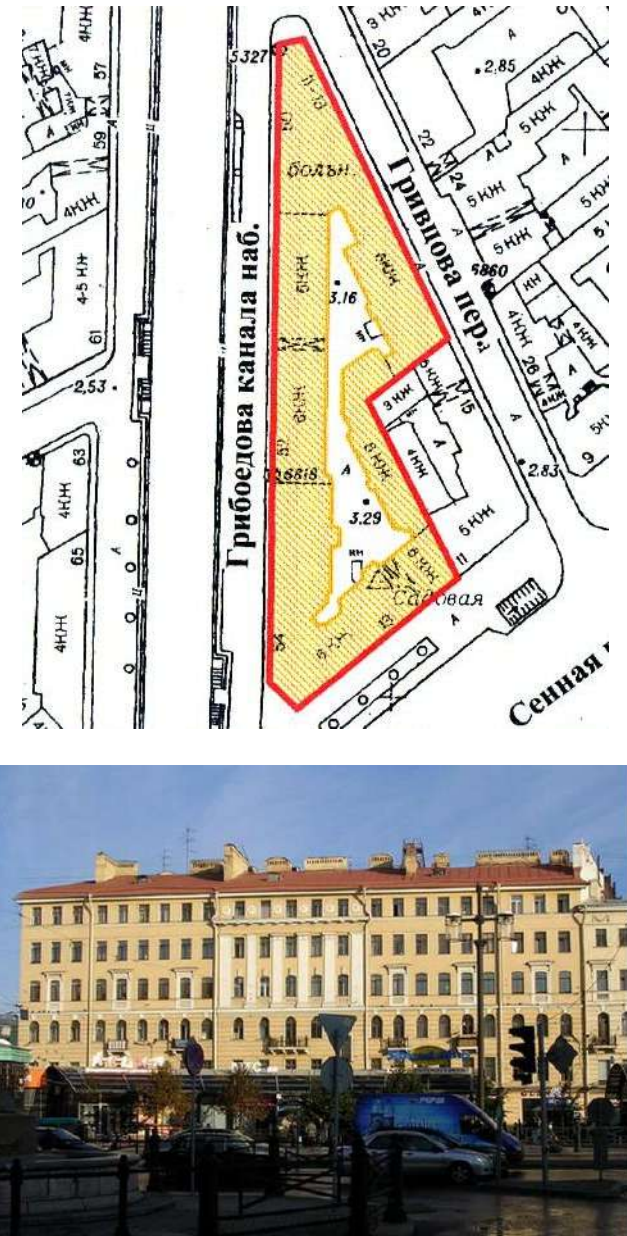
2. Начальнику отдела государственного учета объектов культурного наследия обеспечить размещение настоящего распоряжения в электронной форме в локальной компьютерной сети КГИОП.





3. Контроль за выполнением распоряжения возложить на заместителя председателя КГИОП – начальника управления государственного учета объектов культурного наследия.

Председатель КГИОП




А.И.Макаров




Предмет охраны
выявленного объекта культурного наследия «Дом Н.В. Безобразовой», расположенного по адресу: Санкт-Петербург, Адмиралтейский район, Сенная площадь, дом 13, литера А (Грибоедова кан. наб., 50-54; Гривцова пер., 11; Сенная пл., 13)

	Видовая принадлежность предмета охраны	Предмет охраны	Фотофиксация
1	2	3	4
1	<p>Объемно-пространственное решение:</p>	<p>историческое местоположение, габариты и конфигурация трех лицевых корпусов – по наб. кан. Грибоедова, по Сенной пл., по пер. Гривцова, дворовый корпус, включая два воротных проезда лицевых корпусов (по Сенной пл. и наб. кан. Грибоедова), пространство внутреннего двора сложной конфигурации;</p> <p>лицевой фасад по Сенной площади;</p>	 <p>The figure consists of two parts. The top part is a detailed architectural site plan of the area around the intersection of Griboedov Canal Embankment, Gribitsov Lane, and Sennoy Square. A specific plot, labeled '1-13' and 'Больш.', is highlighted with a red border and yellow hatching. The plan shows various building footprints, courtyards, and street layouts with numerical annotations. The bottom part is a color photograph of a large, multi-story classical building with a red-tiled roof, situated on Sennoy Square. The building features numerous windows and a prominent facade.</p>

		<p>лицевой фасад по кан. Грибоедова;</p> <p>исторические габариты и конфигурация крыши (скатная), материал кровли листовой металл.</p>	 
2	<p>Конструктивная система:</p>	<p>фундаменты;</p> <p>исторические наружные и внутренние кирпичные капитальные стены – вид материала (кирпич), местоположение;</p> <p>междуэтажные перекрытия – местоположение;</p> <p>своды – тип: цилиндрический на подпружных арках – воротного проезда по наб. кан. Грибоедова;</p> <p>коробовые с распалубками – помещений 13-Н, 33-Н;</p>	 

		<p>исторические лестницы – местоположение, габариты, конфигурация, в том числе: парадные лестницы №№ 7 лицевого корпуса по пер. Гривцова, 10 лицевого корпуса по Сенной пл. – материал (известняк), тип (двухмаршевая), конструкция (на косоурах), ограждение – материал (металл), рисунок, поручень – материал (дерево), профиль.</p>	 
3	Объемно-планировочное решение:	историческое объемно-планировочное решение в габаритах капитальных стен.	
4	Архитектурно-художественное решение фасадов:	<p>лицевой фасад по Сенной площади: шестиэтажный, симметричный, на 23 световые оси, выполнен в характере ретроспективизма сер. XX в.:</p> <p>вид материала отделки цоколя – известняк;</p> <p>вид материала и характер отделки фасада – линейный руст – в уровне 1-3-го этажей, гладкая штукатурка – в уровне 4-6-го этажей;</p> <p>раскреповка – местоположение (по 10-14-й световым осям), габариты, конфигурация;</p>	

	<p>срезанный угол по наб. кан. Грибоедова и Сенной площади – местоположение, габариты, конфигурация;</p> <p>балконы на штукатурных кронштейнах – количество (пять), местоположение (в уровне 3-го этажа, по 5, 12, 16, 19 световым осям и 2-й световой оси срезанного угла), габариты, конфигурация (прямоугольные), ограждение – материал (металл), техника исполнения (литье);</p> <p>воротный проезд – местоположение (по 18, 19 световым осям), габариты, конфигурация (прямоугольный);</p> <p>исторические дверные проемы – местоположение, габариты, конфигурация;</p> <p>ширина и верхняя отметка оконных проемов 1-го этажа, включая витринные;</p> <p>исторические оконные проемы, включая прямоугольные (в уровне 2, 5, 6-го этажей), полуциркульные (в уровне 3-го этажа), лучковые (в уровне 4-го этажа) – местоположение, габариты, конфигурация;</p> <p>исторический рисунок заполнения оконных проемов;</p> <p>оформление оконных</p>	  
--	--	---

	<p>проемов: подоконные доски – в уровне 2, 3-го этажей; стилизованые линейные сандрики – над окнами 2-го этажа; замковые камни – над окнами 3-го этажа; линейные сандрики на кронштейнах (по 2, 5, 8, 16, 19, 22-й световым осям), профилированные наличники, ложные балюстрады со стилизованными тумбами – в уровне 4-го этажа;</p> <p>оформление оконных проемов на раскреповке: подоконные доски – в уровне 2, 3-го этажей; стилизованые линейные сандрики – над окнами 2-го этажа; замковые камни, ложные балюстрады – в уровне 4-го этажа; пилястры – количество (шесть), местоположение (в междуоконных простенках 4, 5 этажей), габариты, конфигурация; профилированные круглые лепные детали – в междуоконных простенках 6-го этажа;</p> <p>профилированные междуэтажные тяги – в уровне между 3-4-м и 5-6-м этажами;</p> <p>карнизный выступ с модульонами – в уровне 5-го этажа на раскреповке;</p> <p>профилированный раскрепованный венчающий карниз;</p> <p>лицевые фасады по наб. кан. Грибоедова и пер. Гривцова: шестизэтажные, ассиметричные, выполнены в характере эклектики;</p>	  
--	---	---

срезанный угол по наб. кан. Грибоедова и пер. Гривцова – местоположение, габариты, конфигурация;

вид материала отделки цоколя – известняк;

вид материала и характер отделки фасада – гладкая штукатурка, неоштукатуренная лицевая кладка красного кирпича, руст – по углам фасадов;

раскреповки – местоположение, габариты, конфигурация;

эркер по наб. кан. Грибоедова – местоположение (по 6-й световой оси в уровне 3-5-го этажей), габариты, конфигурация (трапециевидный в плане), оформление (лепные композиции растительного рисунка – в уровне 4-го этажа и в основании эркера);



эркер по пер. Гривцова – местоположение (по 10-11 световым осям, в уровне 3-5-го этажей), габариты, конфигурация (треугольный в плане), оформление (в основании эркера лепные композиции из ова в картуше и листьев аканта);

балконы – местоположение (в завершении эркеров, на срезанном углу по наб. кан. Грибоедова и пер. Гривцова – в уровне 5-6-го этажей), габариты, конфигурация, ограждение – материал (металл), техника исполнения (ковка, литье), рисунок, количество (четыре);

оформление воротного проезда по кан. Грибоедова – полуциркулярная арка с профилированным наличником, линейный сандрик на каннелированных кронштейнах;

исторические дверные проемы – местоположение, габариты, конфигурация;




ширина и верхняя отметка оконных проемов 1-го этажа, включая витринные;

исторические оконные проемы, включая прямоугольные (в уровне 2, 5, 6-го этажей), полуциркулярные (в уровне 3-го этажа), лучковые (в уровне 4-го этажа) – местоположение, габариты, конфигурация;

исторические балконные проемы – местоположение, габариты, конфигурация;

оформление оконных проемов по наб. кан. Грибоедова: по 15-17, 28-32, 43-45 световым осям: рустованные архивольты на импостах в виде пилястр ионического ордера – в уровне 1-го этажа;



	<p>рустованные архивольты на импостах в виде пилястр композитного ордера, подоконные фигурные филенки, пилястры ионического ордера в междуоконных простенках – в уровне 2-го этажа;</p> <p>профилированные архивольты на импостах в виде пилястр композитного ордера, подоконные филенки, в междуоконных простенках пилястры композитного ордера – в уровне 3-4-го этажей;</p> <p>подоконные доски, профилированные наличники – в уровне 5-6-го этажей;</p> <p>линейные сандрики, лепные композиции растительного рисунка – в уровне 6-го этажа;</p> <p>по 18-27, 33-42 световым осям: рустованные наличники, линейные сандрики – в уровне 1-го этажа;</p> <p>профилированные наличники – в уровне 2-6-го этажей;</p> <p>линейные сандрики на кронштейнах, подоконные фигурные филенки – в уровне 2-го этажа;</p> <p>лучковые сандрики, подоконные филенки – в уровне 3-го этажа;</p> <p>подоконные доски – в уровне 5-6-го этажей;</p> <p>линейные сандрики, каннелированные филенки – в уровне 6-го этажа;</p>	  
--	--	---

по 1-14, 46-63 световым осям:

стилизованые линейные сандрики с замковыми камнями – над окнами 2-го этажа;

профилированные архивольты с замковыми камнями, подоконные филенки с лепным заполнением растительного рисунка;

подоконные доски – в уровне 4-6-го этажей;

профилированные наличники – в уровне 4-го, 6-го этажей;

стилизованые лучковые сандрики с замковыми камнями – в уровне 4-го этажа;

филенки с дентикулами – под окнами 5-го этажа;

фриз из чередующихся филенок – каннелированных и с лепными композициями растительного рисунка;



оформление оконных проемов по пер. Гривцова:
 – трехчастные замковые камни – в уровне 2-го этажа, профилированные архивольты с замковым камнем, подоконные прямоугольные ниши – в уровне 3-го этажа, подоконные доски – в уровне 4-6-го этажей, профилированные наличники – в уровне 4,6-го этажей, фигурные наличники – в уровне 4-го этажа, линейные сандрики, уплощенные кронштейны – в уровне 6-го этажа;

междуэтажные карнизы и тяги;

венчающий раскрепованный профилированный карниз;

дворовые фасады:
 вид материала отделки цоколя – известняк;

вид материала и характер отделки фасада – гладкая штукатурка;

исторические оконные и дверные проемы – местоположение, габариты, конфигурация;

оконные проемы 1-го этажа – отметки высоты и габариты ширины;

исторический рисунок заполнений оконных проемов;

профилированные междуэтажные тяги;

венчающий карниз с модульонами.



5	<p>Декоративно-художественное оформление интерьеров:</p>	<p>лестница № 7 (лицевой корпус по пер. Гривцова):</p> <p>вестибюль: оформление потолка – падуга, профилированные рамы;</p> <p>заполнение дверного проема – материал (дерево), конструкция (двери двухстворчатые, с боковыми нестворными частями, с фрамугой с витражной расстекловкой, оформление (профилированные филенки, по 5 на каждой створке, верхние три – остекленные);</p> <p>покрытие пола вестибюля и площадок лестницы – материал (керамическая плитка), рисунок (геометрический), рисунок (коричневый, бежевый);</p> <p>оформление прохода к лестничным маршам – арка с лучковым завершением;</p> <p>лестница № 10 (лицевой корпус по Сенной пл.):</p> <p>вестибюль: оформление потолка – падуга, профилированные рамы;</p> <p>оформление прохода к лестничным маршам – арка с полуциркульным завершением;</p>	  
---	--	---	---

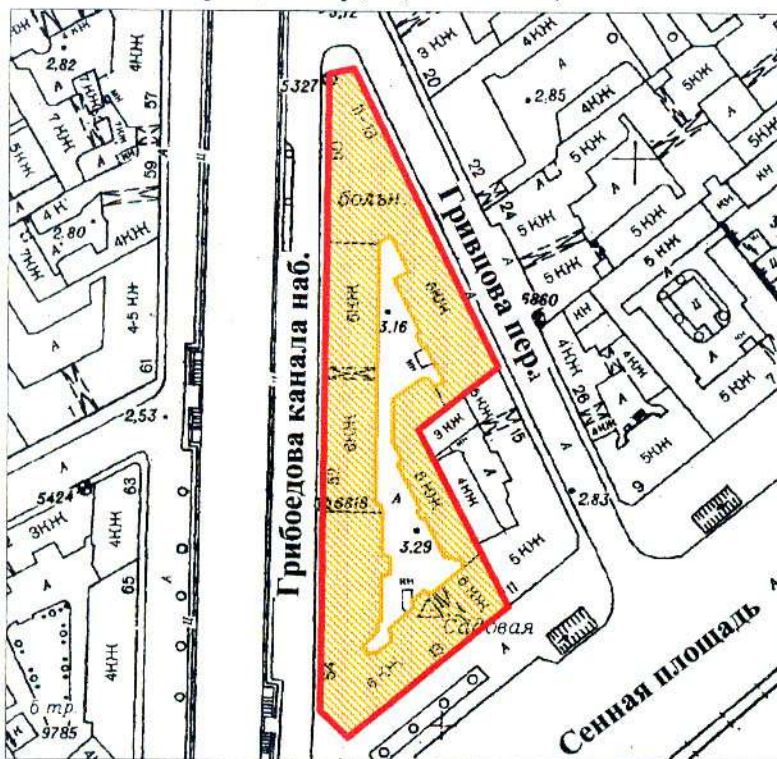
		<p>заполнение дверного проема – материал (дерево), конструкция двери двухстворчатые с остекленной фрамугой, оформление (профилированные глухие филенки по 3 на каждой створке).</p>	
--	--	---	--

49
Заместитель председателя Комитета по государственному контролю, использованию и охране памятников истории и культуры - начальник управления государственного учета памятников





**План границ территории
выявленного объекта культурного наследия
"Дом Н. В. Безобразовой"**

г. Санкт-Петербург, Грибоедова кан. наб., 50-54;
Гривцова пер., 11; Сенная пл., 13



масштаб 1:2000

УСЛОВНЫЕ ОБОЗНАЧЕНИЯ

-  граница территории выявленного объекта культурного наследия
-  выявленный объект культурного наследия

ПРАВИТЕЛЬСТВО САНКТ-ПЕТЕРБУРГА
КГИОП
ОГРН 1037843025527

Копия верна

Исполнитель _____ / _____



ПРАВИТЕЛЬСТВО САНКТ-ПЕТЕРБУРГА

**КОМИТЕТ ПО ГОСУДАРСТВЕННОМУ
КОНТРОЛЮ, ИСПОЛЬЗОВАНИЮ
И ОХРАНЕ ПАМЯТНИКОВ
ИСТОРИИ И КУЛЬТУРЫ
(КГИОП)**

пл. Ломоносова, д. 1, Санкт-Петербург, 191023
Тел. (812) 417-43-03, Факс (812) 710-42-45
E-mail: kgiop@gov.spb.ru
<https://www.gov.spb.ru>, <http://kgiop.ru>

На № 3-293/ 23-0-1 от 01.09.2023
Рег.№ 01-35-179/23-0-0 от 01.09.2023

КГИОП СПб
№ 01-35-179/23-0-1
от 25.09.2023



**Заместителю директора – начальнику
управления проектно-сметной
документации
ГКУ «Дирекция заказчика по ремонтно-
реставрационным работам на
памятниках истории и культуры»**

Е.С. Горбуновой

Уважаемая Елена Сергеевна!

Рассмотрев представленный Вами АКТ по результатам государственной историко-культурной экспертизы выявленного объекта культурного наследия «Дом Н.В. Безобразовой» (далее – Объект), расположенного по адресу: Санкт-Петербург, Грибоедова кан. наб., 50-54; Гривцова пер., 11; Сенная пл., 13 (далее – ГИКЭ), выполненной с целью обоснования целесообразности включения в Единый государственный реестр объектов культурного наследия (памятников истории и культуры) народов Российской Федерации (далее - Реестр) КГИОП возвращает его со следующими замечаниями.

1. Пункт 5.1 приложения №9 изложить в следующей редакции:

1 На территории объекта культурного наследия запрещаются: строительство объектов капитального строительства и увеличение объемно-пространственных характеристик существующих на территории объекта культурного значения объектов капитального строительства; проведение земляных, строительных, мелиоративных и иных работ, за исключением работ по сохранению (воссозданию) объекта культурного наследия или его отдельных элементов, сохранению историко-градостроительной или природной среды объекта культурного наследия, работ по капитальному ремонту общего имущества в многоквартирных домах, являющихся объектами культурного наследия, работ по капитальному ремонту общего имущества в многоквартирных домах, расположенных на территориях объектов культурного наследия и не являющихся объектами культурного наследия.

2. На территории объекта культурного наследия разрешается ведение хозяйственной деятельности, не противоречащей требованиям обеспечения сохранности объекта культурного наследия и позволяющей обеспечить функционирование объекта культурного наследия в современных условиях.

3. Требования к осуществлению деятельности в границах территории объекта культурного наследия и требования к содержанию и использованию территории объекта культурного наследия устанавливаются законодательством Российской Федерации и Санкт Петербурга об объектах культурного наследия.

2. В приложении №7 (рекомендуемого предмета охраны) значение используемого понятия «исторический» остается неясным (необходимо уточнить).

3. В пункте 2 приложения №7 «Конструктивная система»:

- включение «фундаментов» нецелесообразно;
- в отношении междуэтажных перекрытий принята формулировка: «плоские междуэтажные перекрытия - местоположение»;
- следует уточнить номера парадных лестниц с орнаментальным ограждением.

4. В пункте 4 приложения №7: лицевые и дворовые фасады - не указаны исторический рисунок и единообразие цветового решения заполнения оконных проемов и дверных проемов балконов.

**Временно исполняющий
обязанности заместителя
председателя КГИОП**



Д.С. Брыков

Фещук Д.В.
314-28-39





ПРАВИТЕЛЬСТВО САНКТ-ПЕТЕРБУРГА

**КОМИТЕТ ПО ГОСУДАРСТВЕННОМУ
КОНТРОЛЮ, ИСПОЛЬЗОВАНИЮ
И ОХРАНЕ ПАМЯТНИКОВ
ИСТОРИИ И КУЛЬТУРЫ
(КГИОП)**

пл. Ломоносова, д. 1, Санкт-Петербург, 191023
Тел. (812) 417-43-03, Факс (812) 710-42-45
E-mail: kgiop@gov.spb.ru
https://www.gov.spb.ru, http://kgiop.ru

На № 3-351/23-0-1 от 06.10.2023
Рег.№ 01-35-197/23-0-0 от 10.10.2023

КГИОП СПб

№ 01-35-197/23-0-1
от 23.10.2023



Уважаемая Елена Сергеевна!

Рассмотрев представленный Вами АКТ по результатам государственной историко-культурной экспертизы выявленного объекта культурного наследия «Дом Н.В. Безобразовой» (далее – Объект), расположенного по адресу: Санкт-Петербург, Грибоедова кан. наб., 50-54; Гривцова пер., 11; Сенная пл., 13 (далее – ГИКЭ), выполненной с целью обоснования целесообразности включения в Единый государственный реестр объектов культурного наследия (памятников истории и культуры) народов Российской Федерации (далее - Реестр) КГИОП возвращает его со следующими замечаниями.

1. В приложении №7 (рекомендуемого предмета охраны) значение используемого понятия «исторический» остается неясным (замечание, данное на № 01-35-179/23-0-1, не учтено, тем более что ОКН состоит из трех зданий принципиально разновременной постройки).

2. При описании лицевых фасадов не учтены характеристики «габариты» (в части описания оконных проемов первого этажа).

**Временно исполняющий
обязанности заместителя
председателя КГИОП**

П.О. Яковлев

Фещук Д.В.
314-28-39



ПРАВИТЕЛЬСТВО САНКТ-ПЕТЕРБУРГА

**КОМИТЕТ ПО ГОСУДАРСТВЕННОМУ
КОНТРОЛЮ, ИСПОЛЬЗОВАНИЮ
И ОХРАНЕ ПАМЯТНИКОВ
ИСТОРИИ И КУЛЬТУРЫ
(КГИОП)**

пл. Ломоносова, д. 1, Санкт-Петербург, 191023
Тел. (812) 417-43-03, Факс (812) 710-42-45
E-mail: kgiop@gov.spb.ru
<https://www.gov.spb.ru>, <http://kgiop.ru>

На № 3-384/23-0-1 от 27.10.2023
Рег.№ 01-24-2810/23-0-0 от 27.10.2023

КГИОП СПб
№ 01-24-2810/23-0-1
от 10.11.2023



**Заместителю директора – начальнику
управления проектно-сметной
документации
ГКУ «Дирекция заказчика по ремонтно-
реставрационным работам на
памятниках истории и культуры»**

Горбуневой Е.С.

Уважаемая Елена Сергеевна!

Рассмотрев представленный Вами АКТ по результатам государственной историко-культурной экспертизы выявленного объекта культурного наследия «Дом Н.В. Безобразовой» (далее – Объект), расположенного по адресу: Санкт-Петербург, Грибоедова кан. наб., 50-54; Гривцова пер., 11; Сенная пл., 13 (далее – ГИКЭ), выполненной с целью обоснования целесообразности включения в Единый государственный реестр объектов культурного наследия (памятников истории и культуры) народов Российской Федерации (далее - Реестр) КГИОП возвращает его со следующими замечаниями.

1. В адресе объекта в приложениях №7 (рекомендуемый предмет охраны) и №8 (рекомендуемый план границ) допущены технические ошибки.
2. При описании лицевых фасадов не учтены характеристики «габариты» (в части описания оконных проемов первого этажа). Следует уточнить позицию эксперта по данному вопросу.

**Временно исполняющий
обязанности начальника
Управления государственного
реестра объектов культурного
наследия КГИОП**

Д.С. Брыков

Приложение № 2 к Акту по результатам государственной историко-культурной экспертизы выявленного объекта культурного наследия «Дом Н.В. Безобразовой», расположенного по адресу: Санкт-Петербург, Грибоедова кан. наб., 50-54; Гривцова пер., 11; Сенная пл., 13, в целях обоснования включения в Единый государственный реестр объектов культурного наследия (памятников истории и культуры) народов Российской Федерации

Перечень документов и материалов, полученных и собранных при проведении экспертизы, а также использованной для нее специальной, технической и справочной литературы

- 2.1. Историческая справка;
- 2.2. Иконографические материалы;
- 2.3. Ситуационный план, историко-культурный, историко-архитектурный опорные планы;
- 2.4. Копии выписок из Единого государственного реестра недвижимости об основных характеристиках и зарегистрированных правах на объект недвижимости от 23.06.2023г. № КУВИ-001/2023-145269199, от 04.07.2023г. № КУВИ-001/2023-153400040, от 30.08.2024г. № КУВИ-001/2024-218326102, от 30.08.2024г. № КУВИ-001/2024-218326451
- 2.5. Письмо ООО «СЭС» №161 от 17.04.2023
- 2.6. Копия паспорта на многоквартирный дом и технического паспорта по состоянию на 12.06.2008 г. с поэтажными планами ПИБ

История здания по адресу: Санкт-Петербург, набережная канала Грибоедова, 50-54, переулок Гривцова, 11, Сенная площадь, 13, включая сведения об изменениях и перестройках, наиболее полно прослеживается в материалах Центрального государственного исторического архива Санкт-Петербурга. Ряд сведений об истории исследуемого здания и участка отражен в картографических и фотоматериалах, имеющихся в открытом доступе.

В рамках исследования были изучены фонды: Центрального государственного исторического архива Санкт-Петербурга (ЦГИА СПб), Центрального государственного архива кинофотодокументов Санкт-Петербурга (ЦГАКФФД СПб), сектора хранения документированной информации Управления организационного обеспечения и контроля КГИОП (архив КГИОП), текстовые, иллюстративные и картографические материалы, находящиеся в открытом доступе.

При анализе изменений и перестроек дома, произошедших во второй половине XX – начале XXI веков, были использованы документы технического учета ГУП «ГУИОН» ПИБ Адмиралтейского района.

Результаты выполненного историко-архивного и библиографического исследования представлены в настоящей исторической справке (Приложение № 1), исторической иконографии (Приложение № 2) и историко-культурном плане (Приложение № 3).

Здание расположено по адресу: Санкт-Петербург, набережная канала Грибоедова, 50-54, переулок Гривцова, 11, Сенная площадь, 13, на участке, ограниченном каналом Грибоедова, Сенной площадью и переулком Гривцова.

Сенная площадь (с 1952 по 1992 год — площадь Мира) — площадь в центре Санкт-Петербурга, расположенная на пересечении Московского проспекта и Садовой улицы. Нумерация домов по площади ведётся от углового дома со Спасским переулком по направлению против часовой стрелки.

Первоначально площадь занимала обширную территорию, простиравшуюся до реки Фонтанки.

20 августа 1739 года обширная площадь, простиравшаяся от Большой Садовой улицы (совр. Садовая) до Фонтанки, получила название Большая. По замыслу Комиссии о Санкт-Петербургском строении, здесь должны были устроить «площадь, для привоза и продажи сена и дров и прочих припасов». В то время в Петербурге было множество так называемых «сенных площадок», где хранилось сено и которые служили своего рода оптово-торговыми складами. К ним предъявлялись особые требования: располагаться как можно дальше от жилья «для опасности от пожарных случаев», и места для них «назначали» наравне с улицами, площадями и объектами городского строительства. Избранный для организации площадки поросший мелкоколесьем гигантский болотистый пустырь, расположенный между двух водных протоков, полностью отвечал предъявленным условиям. На площади возник обширный торг, делившийся на несколько площадок, каждая из которых называлась в зависимости от того, что на ней продавали: в северной части площади – Конная площадка, у Фонтанки – Сенная площадка, а посередине – Сенная и дровяная площадь. Постепенно вся площадь стала именоваться Сенной. Впервые название зафиксировано в «Санкт-Петербургских ведомостях» в 1764 году¹.

К началу XIX века была застроена часть площади, примыкавшая к Фонтанке, оставался четырехугольник на пересечении Большой Садовой с Конным переулком и Обуховским проспектом (ныне соотв. переулок Гривцова и Московский проспект) и территория площади сократилась до современных размеров².

22 июня 1831 года на Сенной площади произошёл «холерный бунт» - одно из крупнейших стихийных народных выступлений в столице. Летом 1831 года в России прошла тяжёлая эпидемия холеры, в Петербурге в первую очередь беспощадно скосившей бедноту. В местах наибольшего скопления

¹ Владимирovich А. Ерофеев А. Легендарные улицы Петербурга. М. СПб. 2013. С. 442

² Топонимическая энциклопедия Санкт-Петербурга. — СПб., 2002. — С.337

людей, а именно таким местом была Сенная площадь, холера особенно свирепствовала. На углу Таирова переулка (ныне переулок Бринько) была устроена центральная холерная больница. Когда эпидемия достигла апогея, в среде городской бедноты распространились слухи, что врачи и фельдшеры намеренно заражают людей холерой, а уже заболевших в больницах отравляют. В итоге 22 июня 1831 года толпа, собравшаяся на Сенной площади, ворвалась в больницу, разгромила помещение и расправилась с медицинским персоналом. На её усмирение генерал-губернатором Санкт-Петербурга графом П.К. Эссеном были направлены войска: Сапёрный батальон, Измайловский батальон и взвод жандармов. Под дулами солдат бунтовщикам пришлось остановиться, после чего на Сенную площадь приехал император Николай I.³

В 1885 году по проекту архитектора Иеронима Китнера были возведены крытые торговые ряды, занявшие всю территорию площади. В 1930-е годы эти ряды были разобраны, а рынок перевели внутрь соседнего квартала между площадью и Фонтанкой.⁴

Сенная площадь исторически была центром притяжения горожан и на её территории располагался крупнейший уличный рынок. Сенная площадь сыскала дурную славу, как самое злочное место в Петербурге, пристанище для преступников, современники чаще всего упоминали массовые проблемы с правопорядком, трактир и публичный дом. В советское время Сенная выступала соединительным звеном между старым городом и социалистическим Ленинградом⁵.

В 1930-х годах проведена реконструкция — снесены корпуса Сенного рынка, а территория заасфальтирована и озеленена.

В годы Ленинградской блокады были разрушены и повреждены многие здания на площади.

В 1950 году фасады северной стороны площади получили единое оформление в неоклассическом стиле.

В 1952 году Сенная площадь была переименована в площадь Мира.

В 1996 году площади было возвращено историческое название – Сенная.

Переулок Гривцова (Демидов переулок) — переулок в Адмиралтейском районе Санкт-Петербурга. Проходит от набережной реки Мойки до Сенной площади.

20 августа 1739 года было присвоено наименование Малая Сарская улица; название связано с тем, что улица являлась началом дороги в Царское

³ Юркова З. Сенная площадь. Вчера, сегодня, завтра. М., 2011

⁴ Владимирович А. Ерофеев А. Легендарные улицы Петербурга. М. СПб. 2013

⁵ Юркова З. Сенная площадь. Вчера, сегодня, завтра. М., 2011

Село. С 1772 года называлась Конный переулок — по конным площадкам на Сенной площади, где торговали лошадьми. С 1774 по 1820 гг. существовал вариант Конная улица.

В 1778 году часть улицы на участке от реки Мойки до реки Кривуши была переименована в Демидов переулок, по фамилии владельца домов № 1 и 5 коллежского советника Александра Григорьевича Демидова. По указу от 5 марта 1871 года оставшаяся часть Конного переулкa стала именоваться Демидовским переулком. Таким образом, две половины улицы носили два варианта одного названия: Демидов и Демидовский. Указом, подписанным Александром III, 16 апреля 1887 года обеим частям проезда присваивалось единое название: Демидов переулок.⁶

Современное название переулок получил 15 декабря 1952 года, в честь Александра Ивановича Гривцова, военного шофёра, участника обороны Ленинграда, Героя Советского Союза.⁷

Канал Грибоедова (до 1923 года — Екатерининский канал) — канал в Санкт-Петербурге, берущий начало от реки Мойки у Марсова поля и впадающий в Фонтанку у Мало-Калинкина моста.

Канал проложен по руслу реки Кривуши (другое название — Глухая речка или Черная речка), бравшей своё начало из болотистой трясины, залегавшей между нынешними Конюшенной площадью и площадью Искусств. Изначально носил название Екатерининского — в честь императрицы Екатерины II, в царствование которой он был обустроен.

Территория вдоль реки Кривуши южнее Невской перспективы начала застраиваться в 1737 году, когда здесь начали выдавать участки служащим морского ведомства. Первоначально застраивался правый берег. В обязанности хозяев входило обустройство берега, отделявание его деревом. Для строительства домов вдоль русла реки вырубался лес, однако царским указом запрещалось рубить здесь дуб, клён и липу. Если эти деревья находились на месте застройки, то их полагалось пересаживать в сады и огороды.

20 августа 1739 года по докладу Комиссии о Санкт-Петербургском строении было принято высочайшее решение о соединении Глухой речки с Мойкой Конюшнным каналом, который должен был начинаться у одноименной площади. Фактически работы по прокладке канала и урегулированию русла речки начались лишь в 1760-е годы, и получившийся проток в 1767 году получил название Екатерининский канал, в честь царствовавшей тогда Екатерины II. В 1764—1790 годах углублено дно,

⁶ Топонимическая энциклопедия Санкт-Петербурга. — СПб, 2002. — С. 102—103

⁷ Владимирович А. Ерофеев А. Легендарные улицы Петербурга. М. СПб. 2013. С. 117

укреплены берега и сооружены гранитные набережные (строители — инженеры И. М. Голенищев-Кутузов, И. Н. Борисов, Ф. В. Баур, К. Ф. Модерах).

Во второй половине XVIII века употреблялись также названия Новый канал и Черный канал (от Черной речки).

6 октября 1923 года канал был переименован в честь русского драматурга и дипломата Александра Сергеевича Грибоедова, проживавшего в одном из домов на набережной канала⁸, и стал называться каналом Писателя Грибоедова, а с 1931 года — каналом Грибоедова⁹.

В 1954—1956 годах участок набережной канала от Мойки до Итальянской улицы был облицован гранитом.

По переулку Гривцова через канал Грибоедова перекинут Демидов мост. Свое первое название он получил в 1739 году как Малый Сарский мост, с 1844 года до 1929 года именовался Банковским мостом по располагавшемуся поблизости Государственному заемному банку¹⁰.

На карте 1753 года¹¹ начинает складываться современная конфигурация треугольного участка, вытянутого вдоль переулка. Размеченные участки со стороны площади и реки отступают от топкой извилистой береговой линии, но остаются незастроенными.

В Атласе 1798 года¹² рассматриваемая территория была размежевана на пять участков. В северной части территории располагалось два участка под №№137 и 138, три участка — в южной части под №№140 и 139, 141. На северном угловом участке (№137) зафиксированы два каменные строения, по северной границе центрального участка (№138) — трапециевидное в плане каменное строение, по южной границе — каменное и примыкающее к нему деревянное строения. На участке №139 — небольшая прямоугольная в плане лицевая деревянная постройка. На участке №140 — два каменных здания и одна деревянная постройка, на участке №141 — четыре каменных здания.

На плане 1820 года¹³ отражена следующая застройка: вдоль переулка участки застроены по периметру каменными зданиями, угловой участок, выходящий на площадь и канал имеет деревянную застройку, средний участок со стороны канала остается незастроенным.

⁸ Горбачевич К. С., Хабло Е. П. Почему так названы? О происхождении названий улиц, площадей, островов, рек и мостов Санкт-Петербурга. СПб., 2002

⁹ Городские имена сегодня и вчера: Петербургская топонимика / сост. С. В. Алексева, А. Г. Владимирович, А. Д. Ерофеев и др. СПб., 1997

¹⁰ Владимирович А. Ерофеев А. Легендарные улицы Петербурга. М. СПб. 2013. С. 110

¹¹ Приложение №2, илл. 1

¹² Приложение №2, илл. 2

¹³ Приложение №2, илл. 4

На «Подробном плане столичного города С. Петербурга¹⁴, снятом по масштабу 1/4200 под начальством генерал-майора Шуберта» 1828 года происходит изменение застройки в сравнении с Атласом 1798 года. Так северный треугольный в плане земельный участок №192 был застроен по периметру каменными домами, при этом, вероятно, был сохранен дом, зафиксированный на Атласе 1798 года. Дома на участке 193 претерпели практически полную перестройку, а застройка участков 194-196 полностью изменена. За исключением трёх небольших строений, выходящих фасадами на набережную Екатерининского канала. Со стороны Сенной площади находилось три участка, застроенных каменными лицевыми домами.

В 1843 году на участке по Конному переулку № 4 (по Екатерининскому каналу на участке под номером 193) находился дом наследников коллежского секретаря Лебедева¹⁵, по конфигурации в плане повторявший дом, обозначенный на плане Шуберта 1828 года.

Участком под №196 в 1843 году владел действительный тайный советник сенатор Боратынский, строения на этом участке также повторяли по своей конфигурации постройки, обозначенные на плане 1828 года.

Пётр Андреевич Баратынский (Боратынский) (1770—1845) — русский военный и государственный деятель, генерал-лейтенант, действительный тайный советник, сенатор.

В 1790 году Баратынский участвовал в сражении при Савитайпале, а 1 января 1791 года был переведён из гвардии в Кексгольмский пехотный полк с чином капитана и причислен к Морскому кадетскому корпусу для изучения морских наук.

С 8 февраля 1793 года — капитан-лейтенант. Принимал участие в морских кампаниях на Балтийском море.

С 18 декабря 1796 года — майор Морского корпуса, в 1797 году под командой своего брата — генерал-адъютанта Богдана Андреевича Баратынского служил на борту императорской яхты «Эммануил» и участвовал в манёврах Балтийского флота у Красной горки.

С 1 февраля 1798 года — полковник и 27 января 1800 года за «порядок, найденный при Высочайшем посещении Морского корпуса» награждён алмазными знаками ордена Святой Анны. С 1 февраля 1801 года — генерал-майор.

Во время Отечественной войны 1812 года руководил эвакуацией Морского корпуса и корабельного училища в Свеаборг, а в 1813 году — их возвращением в Санкт-Петербург.

¹⁴ Приложение №2, илл. 5

¹⁵ Приложение №2, илл. 13. ЦГИА СПб. Фонд 513. Описание 102. Дело 9730

С 13 сентября 1821 года — генерал-лейтенант, присутствующий в 1-м отделении 5-го департамента Сената. С 16 апреля 1841 года — действительный тайный советник.¹⁶

В 1847 году участок принадлежал уже действительному статскому советнику Скрипицыну¹⁷, который планировал построить со стороны набережной Екатерининского канала каменный четырехэтажный на подвале дом с лицевым фасадом в 12 осей. Между этим строением и существовавшим каменным четырехэтажным домом, располагавшимся по Сенной площади, проектировался каменный забор¹⁸. Однако проект, судя по всему, не был реализован.

К сентябрю 1849 года участок принадлежал графу Александру Ивановичу Штенбок-Фермору (Штенбок-Фермору)¹⁹ и на чертежах этого периода по набережной Екатерининского канала, где ранее проектировался четырехэтажный дом, показан существующий одноэтажный каменный флигель, рядом с которым, по проекту архитектора Моргана, были запроектированы каменная лавка и забор, примыкавший к существовавшему уже к 1847 году дому по Сенной площади.

Участком 195, располагавшимся по северной границе Сенной площади, в 1843 году владел купец П. В. Палкин. По периметру участок был застроен, образуя внутренний двор сложной конфигурации.²⁰

В соответствии с «Атласом тринадцати частей С.-Петербурга с подробным изображением набережных, улиц, переулков, казенных и обывательских домов ...» 1849 года рассмотренные выше участки приобрели новую нумерацию. Участок под прежним номером 192 получил № 47 по Екатерининскому каналу и № 2 по Конному переулку и принадлежал Мельниковой, прежний участок № 194 получивший новый №38, находился в собственности Колотова²¹. Участок, владельцем которого значился Палкин, приобрел №40, участок Скрипицына, а затем Штенбок-Фермора ранее имевший №196, приобрел №42.

Уже в 1864 году участком №40 по Сенной площади (прежним № 195) владела госпожа Никитина. Согласно плану двора, здание сохраняло конфигурацию 1843 года²². Здание было трех-четырёхэтажным, и в 1864-1866

¹⁶ Баратынский, Петр Андреевич // Русский биографический словарь : в 25 томах. — СПб., 1900. — Т. 2: Алексинский — Бестужев-Рюмин. — С. 496

¹⁷ Приложение №2, илл. 29. ЦГИА СПб. Фонд 513. Описание 102. Дело 9731

¹⁸ Приложение №2, илл. 30. ЦГИА СПб. Фонд 513. Описание 102. Дело 9731

¹⁹ Приложение №2, илл. 33. ЦГИА СПб. Фонд 513. Описание 102. Дело 9731

²⁰ Приложение №2, илл. 34. ЦГИА СПб. Фонд 513. Описание 102. Дело 9911

²¹ Атлас тринадцати частей С.-Петербурга с подробным изображением набережных, улиц, переулков, казенных и обывательских домов / Сост. Н. Цылов. СПб. 1849. С. 38

²² Приложение №2, илл. 35. ЦГИА СПб. Фонд 513. Описание 102. Дело 9911

годах в нем предполагался ряд перестроек основного объема, а также постройка некоторых служб.

В 1866 году участок перешел во владение Мартьянова²³. От него к 1887 году двор перешёл во владение вдовы капитана лейтенанта Серафимы Николаевны Мартьяновой²⁴.

В 1898 году, когда двором владел уже инженер подполковник Константин Петрович Жуков²⁵, участок имел уже номер 13; новый владелец в 1898-1899 годах производил ряд перестроек в здании.

Угловой участок по переулку и каналу в 1861 году принадлежал наследникам коллежского советника Николая Чайковского²⁶. Периметральная застройка участка состояла из 2-3-х этажных зданий.

В 1867 году участком владел купец Егор Михайлович Дегтярев²⁷.

В 1892 году владельцем углового участка указан Федор Антонович Парфенов²⁸.

21 августа 1850 года был высочайше утверждён проект дома на участке по Екатерининскому каналу № 193, принадлежавшем, наряду с участком 196, коллежскому асессору графу Стенбок-Фермору. Проект здания был выполнен архитектором А.И. Ланге.

Август (Фридрих-Август) Иванович Ланге (13 мая 1813 — 21 мая [2 июня] 1881, Санкт-Петербург) — русский архитектор, академик и профессор Императорской Академии художеств. Автор многочисленных доходных домов в Петербурге. Действительный член Петербургского общества архитекторов.

Аттестован Императорской Академией художеств на звание неклассного художника (1837). Был признан «назначенным в академики» по исполненной им программе «Проект павильона» (1843). Званием академика был удостоен «за известность» дипломом Академии от 31 октября 1852 года²⁹. В 1859 году ему присвоено звание профессора Академии художеств³⁰.

С 1839 по 1862 год служил помощником архитектора А.И. Штакеншнейдера при постройках дворца великой княгини Марии Николаевны у Синего моста в Петербурге, её же загородного дворца на вилле Сергиевка близ Петергофа, дворца великого князя Николая Николаевича

²³ Приложение №2, илл. 40. ЦГИА СПб. Фонд 513. Опись 102. Дело 9911

²⁴ Приложение №2, илл. 51. ЦГИА СПб. Фонд 513. Опись 102. Дело 9911

²⁵ Приложение №2, илл. 56. ЦГИА СПб. Фонд 513. Опись 102. Дело 9911

²⁶ Приложение №2, илл. 63. ЦГИА СПб. Фонд 513. Опись 102. Дело 9701

²⁷ Приложение №2, илл. 65. ЦГИА СПб. Фонд 513. Опись 102. Дело 9701

²⁸ Приложение №2, илл. 76. ЦГИА СПб. Фонд 513. Опись 102. Дело 9701

²⁹ Неделя строителя, 1881, с. 148

³⁰ Кондаков С. Н. Юбилейный справочник Императорской Академии художеств. 1764—1914. — СПб, 1915. — Т. 2 (Часть биографическая). — С. 350

(1861–1864), дворца императрицы в Ореанде. С 1855 по 1863 года — архитектор при канцелярии Совета детских приютов³¹.

Последние 30 лет своей жизни Ланге преподавал в Императорской Академии художеств. Коллежский асессор. Скончался 21 [04] июня 1881 года в Санкт-Петербурге³². Похоронен на Смоленском лютеранском кладбище Санкт-Петербурга.

Среди основных построек: ряд доходных домов, в том числе, С.О. Китнера (наб. канала Грибоедова, 79, 1855), Мейнгард (Садовая, 44, 1855–1856), особняки Кудрявцевой (Дмитриевской пер., 8), П. О. Иванова (5-я Советская, 12, 1860), Д. Жохова (Марата, 46, 1863); фактическое руководство строительством дворца в Ореанде (1841—1852) на Южном берегу Крыма³³.

Проектом предусматривалось строительство каменного здания сложной конфигурации, примыкавшего к существовавшему зданию по Конному переулку. Дворовые корпуса существовавшего здания планировалось перестроить. Лицевой фасад (по набережной Екатерининского канала), запроектированного здания четырехэтажный на высоком полуподвале³⁴.

23 июля 1864 года Строительное отделение С.-Петербургского губернского правления постановило «постройку вновь каменной 3-х этажной галереи к существующему дому, показанной на плане под лит. А взамен существующих, ветхих, деревянных, перестройку существующей, их отхожих мест под лит. В, устройство над входами свода на плане под лит. С, дозволить»³⁵. Согласно плану двора наследников графа Стенбок-Фермора, данные работы предполагалось произвести в корпусе, располагавшемся по Конному переулку. Проект был подписан архитектором Докушевским.

Александр Александрович Докушевский (1833-1896), выпускник Строительного училища (1855 г.), инженер-архитектор (1871 г.). Работал в 1-м округе путей сообщения (1858-1867). Преподаватель Технологического института (с 1867) и Института инженеров путей сообщения (с 1869). А.И. Докушевским было спроектировано и построено в Петербурге большое количество доходных домов, в том числе, на улице Правды, 6 (1876 г.), на Боровой улице, 46, на Лиговском проспекте, 168, 170 (1883, 1892 гг.) и другие³⁶.

³¹ Неделя строителя, 1881, с. 148

³² Кондаков С. Н. Юбилейный справочник Императорской Академии художеств. 1764—1914. — СПб, 1915. — Т. 2 (Часть биографическая). — С. 350

³³ Архитекторы-строители Санкт-Петербурга середины XIX- начала XX века / под общ. ред. Б.М. Кирикова. СПб. 1996. С. 190

³⁴ Приложение №2, илл. 15. ЦГИА СПб. Фонд 513. Опись 102. Дело 9730

³⁵ Приложение №2, илл. 15. ЦГИА СПб. Фонд 513. Опись 102. Дело 9730

³⁶ Архитекторы-строители Санкт-Петербурга середины XIX- начала XX века / под общ. ред. Б.М. Кирикова. СПб. 1996. С.121-122

В 1891 году, когда участок принадлежал наследникам графа Стенбок-Фермора, с востока к этому корпусу пристраивалась брандмауэрная стена. Согласно чертежам, корпус был двухэтажным и имел строго оформленные фасады³⁷.

22 декабря 1899 года, 30 марта 1900 года и 1 ноября 1904 года женой генерал-майора Надеждой Владимировной Безобразовой (урождённой Стенбок-Фермор) были выкуплены три участка, а к 1903 году был выкуплен ещё один. Таким образом, во владении Н.В. Безобразовой состояли участки под номерами по табелю 1874 года- 222, 221, 224 и 220, по табелю 1900 года- 220, 221, 263 и 264, со всеми строениями на них³⁸; т.е. практически вся территория (за исключением участка на углу Сенной площади и Демидова переулка), ограниченная набережной Екатерининского канала, Сенной площадью и Демидовым переулком перешла во владение Н.В. Безобразовой.

В 1903 году в журнале «Зодчий» Императорское С.-Петербургское Общество Архитекторов по поручению Н. В. Безобразовой опубликовало условия конкурса на составление проекта доходного дома в С.-Петербурге:

«1. Предполагается застроить место, изображенное на прилагаемом генеральном плане³⁹, причём строения, ныне существующие на частях места под лит. А, С и В предназначены к сломке: на строениях же, означенном лит. Б, предполагается произвести надстройку одного или двух этажей. Концы а и б строения Б могут быть, по усмотрению составителя проекта, также назначены к сломке.

2. В силу близости Сенного рынка, во всех вновь возводимых частях строения требуется устроить углубленные в землю подвалы (склады для товара), вышиною не менее 3 1/4 арш., а над ними — магазины, вышиною в 5 1/4 арш.

Существующие подвалы в здании лит. Б предполагается оставить без изменений.

Пол магазинов не должен возвышаться над уровнем тротуара, и ступеней быть не должно.

3. Дворы должны быть перекрыты прочными сводами, под которыми должны находиться склады для дров квартирантов; к ним должны быть устроены удобные сходы. Освещение этих складов — посредством иллюминаторов. На плане должны быть указаны места для сточных труб и колодцев, выгребных, мусорных и помойных ям и общие отхожие места.

³⁷ Приложение №2, илл. 24-25. ЦГИА СПб. Фонд 513. Опись 102. Дело 9730

³⁸ ЦГИА СПб. Ф. 515. Оп. 2. Д. 5038. Л. 1

³⁹ Приложение №2, илл. 78

В центральной части общего двора должны находиться (в нижнем этаже): обширная дворницкая, домовая контора о двух комнатах и прачешная достаточных размеров, могущая обслуживать все квартиры.

4. Главная задача составителя проекта — получение наивысшей доходности постройки; поэтому авторы не стесняются никакими условиями (в том числе и предельной стоимостью), кроме неуклонного соблюдения обязательных постановлений по строительной части гор. С.-Петербурга. Ширина Демидова переулка равна 19 арш. 12 вершков.

5. Число квартир произвольно. Квартиры — от 2 до 5 комнат и кухня; квартиры должны иметь возможность выхода на две лестницы. Парадных лестниц не требуется, но марши всех лестниц должны быть шириною не менее 2 арш., а площадки — просторные и светлые. Ванн не требуется.

Как со стороны Сенной площ., так и на углу Демидова пер. и Екатерининского канала, в первом над магазинами этаже должно помещаться по трактиру (размер площади, ими занимаемый — произволен).

Вышина комнат в квартирах должна быть: в первом над магазинами этаже — 5 1/2 арш., в верхнем этаже — 4 арш., в остальных — около 4 1/2 арш.

Во всем здании предполагаются металлические балки; толщину потолков следует принимать в 10 верш.

6. Фасады должны быть просты, но изящны, сделаны из облицовочного кирпича со штукатурною обделкой главных карнизов и отверстий, без всяких излишних гипсовых украшений.

Фасад здания лит. Б, в виду его надстройки, может иметь иной характер, т. е. гладко штукатуренный, простого типа.

7. Проектные чертежи должны состоять из: планов всех этажей, трёх фасадов и нескольких разрезов, все в масштабе 1/2 дюйма = 1 саж., а также детали части одного из фасадов в масштабе не менее 1 дюйм. = 1 саж.

Каждое помещение должно быть поименовано на самом плане, причём должны быть выставлены размеры в саженьях, и квадр. содержание всех площадей, заключающихся в каменных стенах.

В особой таблице должны быть приведены:

а) Исчисление полезных площадей, причём квадратное содержание квартир должно быть показано отдельно по этажам, начиная с подвальных складов.

б) Кубическое содержание строений, каковое следует показать отдельно для подвала, т. е. части здания, находящейся ниже тротуара, и отдельно для остальной части здания, от тротуара до начала кровли.

8. Способ исполнения чертежей предоставляется усмотрению автора.

9. Проекты должны быть представлены в папках (не в свернутом или согнутом виде), под девизами, с приложением запечатанных девизных конвертов, содержащих фамилию и полный адрес автора.

10. В конкурсе могут участвовать только архитекторы, постоянно проживающие в России.

11. Срок представления проектов в Императорское С.-Петербургское Общество Архитекторов истекает 3 Марта 1903 г., в 3 ч. дня. Иногородние представляют почтовую квитанцию, свидетельствующую, что проект отослан не позже этого срока и, одновременно со сдачей проекта на почту, телеграфируют об его отправке, причём в телеграмме обязательно указывается на какой конкурс и под каким девизом отправлен проект.

Проекты, могущие быть доставленными почтой более чем через неделю после вышеуказанного срока, рассматриваемы не будут.

12. В случае необходимости в разъяснениях по поводу каких-либо пунктов программы, запросы могут быть присылаемы в Императорское С.-Петербург. Общество, но не позже 28 сего Января. Разъяснения опубликовываются в «Зодчем».

15. До и после присуждения премий проекты будут выставлены в помещении Общества.

14. Общество оставляет за собой право воспроизведения конкурсных проектов в журнале «Зодчий».

15. За относительно лучшие проекты будут выдано 4 премии из общей суммы в 3000 руб., причём размер первой премии установлен в 1000 руб., а прочих — по усмотрению комиссии судей. Из выдаваемых премий удерживается в пользу Общества: с членов его — 10%, и с посторонних лиц — 20%.

16. Премированные проекты поступают в собственность заказчика: непремированные же должны быть взяты авторами обратно не позже 3 Мая 1905 г., после чего поступают в собственность Общества.

17. Во всем прочем настоящий конкурс подчиняется правилам архитектурных конкурсов, выработанным Обществом.

18. Комиссию судей составляют: со стороны заказчика — Ю. Ю. Бенуа, со стороны Общества — Л. Н. Бенуа, И. С. Китнер, Д. Д. Зайцев и В. Р. Бернгард»⁴⁰.

В следующем номере были опубликованы ответы на поступившие вопросы:

⁴⁰ «Зодчий», 1903, Вып. 2, С. 25—27; Вып. 3, С. 44

«Вопросы и ответы по поводу объявленных условий конкурса «на составление проекта доходного дома по поручению Г. Безобразовой».

1. Вопрос. Следует ли рассматривать настоящие участки А, Б и С как самостоятельные дворовые места с устройством длинных брандмауэров, или же место застройки представляет одно место и сохранение существующих границ не обязательно?

Ответ. Дворовые участки А, В и С рассматривать как один участок без разделений.

2. Вопрос. Нужен ли проезд с участка С на участок В?

Ответ. Этот проезд необходим.

3. Вопрос. В виду требования устроить полы магазинов на уровне тротуара — неясно каким образом возможно осветить подвалы?

Ответ. Вполне возможно.

4. Вопрос. Должны ли быть устроены для трактиров отдельные ходы, или же ход может быть с лестниц, ведущих в квартиры?

Ответ. В трактиры должны быть отдельные ходы.»⁴¹

На конкурс было представлено десять проектов, каждый из которых был проанализирован комиссией и описан в журнале «Зодчий»:

«Отзыв комиссии судей по конкурсу проектов доходного дома Н. В. Безобразовой в С.-Петербурге.

К назначенному сроку (3 марта 1905 г.) В Императорское С.-Петербургское Общество Архитекторов поступило 10 проектов, под девизами:

1. «В искусстве нет истины». 2. «Колос в круге» (рисунок). 3. «Без труда нет плода». 4. «19 февраля». 5. «Якорь» (рисунок). 6. «О. Д» (Монограмма). 7. «Простор». 8. «Две зеленые черты» (рисунок). 9. «Сапро». 10. «Треугольник» (рисунок).

Проект под девизом «В искусстве нет истины». Здание имеет 8721,72 куб. саж., при чем 3434,21 кв. саж. полезных площадей; отношение суммы последних к объему 0,393 равно. В нижнем этаже имеется 34 магазина; в I-м этаже — 11 квартир; во II-м этаже — 19; в III-м этаже — 25; в IV-м — 25; в V-м - 24; в VI-м — 24 квартиры. Всего 128 квартир разной величины, но мало удобных. Во втором этаже — 2 трактира. В новом доме имеется 14 лестниц, в старом 5, все они имеют выходы во дворы, кроме трактиров. Проект разработан весьма слабо и совершенно не закончен. Более детальному рассмотрению этот проект со стороны комиссии судей не подвергался.

Проект под девизом рисунка «Колос в круге». Здание имеет всего 8213 куб. саж., из них подвалы 933 куб. саж.; полезной площади 3080 кв. саж., т. е.

⁴¹ «Зодчий», 1903, Вып. 4, С. 52

отношение к объему 0,36. Лестниц всего 11 в новом здании и 6 в старой части дома. Особенность этого проекта составляет не вполне понятное отделение одной части от другой сплошной стеной, при особом, открытом к Демидову пер., дворе. В I-м этаже имеется 22 магазина и в подвале 34 кладовых.

В здании имеется 40 квартир в 2 комнаты, 50 квартир в 3 комн., 19 квартир в 4 комн. и 4 квартиры в 6 комнат, а всего 113 квартир.

Во 2-м этаже помещены на углах два трактира, при особых лестницах с улицы, не особенно удобно расположенных. Подвалы для дров вовсе не показаны, и уже это одно обстоятельство лишает проект права на состязание, так как это одно из очень существенных условий, ибо нужно же куда-нибудь девать дрова жильцов. Автор этим значительно облегчил себе задачу. Канализация мало разработана. Квартиры довольно удобны, но некоторые из них имеют лишь один выход на лестницу, что противоречит условию программы. Флигель по Демидову пер. имеет всего 3 этажа, что явно идет в ущерб доходности всего дома. Фасады простые, не имеют большого художественного значения.

Проект под девизом «Без труда нет плода». Проект не отличается какой-либо идеею в общей утилизации места, соображаясь с местными условиями. Распределение квартир неясно и входы вперемежку. Объем здания 9236,55 куб. саж., полезная площадь 3754 кв. саж., отношение — 0,40. В подвалах 22 магазина. Квартир о 2— 5 комнатах всего 75. Подвалы устроены удобно. Дворы достаточной величины, и вообще весь план ясен и массы хорошо размещены. Фасады недурны, но ничего особенного в художественном отношении не представляют. Высоту фасада по Демидову пер. автор выдержал в ширину улицы, и если упрямую будет разрешён вопрос о высоте угловых домов, то доходность этого проекта можно значительно увеличить; пока она маловата. Работа весьма тщательная.

Проект под девизом монограммы «О. Д». В проектируемом здании 23 магазина и 118 квартир, из них 14 квартир в 5 комнат, 51 квартира в 3 [4?] комнаты, 34 квартиры в 3 комнаты и 19 квартир в 2 комнаты.

Общая разбивка квартир довольно удачная, хотя некоторые комнаты недостаточно глубоки — что, однако, устранимо; 2 квартиры отведены под трактиры. Всего в доме 18 лестниц.

Объем всего здания 7850 куб. саж., объем подвалов 900 куб. саж.

Дворы тесны и темны, подвалы неудобны; некоторые из лестниц, напр., в угловой трактир, поставлены на лицевой фасад параллельно лицевой стене, и перерезают окна. Печи в квартирах все почти поставлены у деревянных перегородок друг над другом. Фасады бойко скомпонованы в новом направлении архитектуры, но вряд ли в этой местности такой выбор будет

удачен и уместен. Угловая башня с большой шатровой крышей скорее напоминает загородный дом, где живописность может быть вполне уместна. Во всяком случае, в работе этой более обращено внимания на художественное исполнение фасадов чем на удачное решение задачи в смысле планов. Желая во что бы то ни стало создать оригинальное произведение, автор иногда, в ущерб конструктивному значению обрабатываемых частей, гнался за внешностью, и при том неудачно, ибо балконы и тому подобные излишки, не имеющие в данном случае значения для мелких и малоимущих жильцов, которыми вероятно будет населён этот дом, вряд ли могут удовлетворить хозяина этого громадного имущества. Стоимость этого фасада неблагоприятно должна отозваться на затраченном капитале. Подвальные сараи для дров малы и неудобны, а канализация совсем не разработана и будет служить серьёзным техническим препятствием.

Проект под девизом «Простор». Особенность этого проекта, на что указывает и сам автор, составляет отсутствие световых дворов, не соответствующих нашему климату, и это дало проекту особый тип тем, что по Демидову пер. размещён широкий проезд в 4 саж. Правда, что этим перерывом достигнуто желание автора — дать дворовым квартирам более воздуха, но отнята от дома значительная доходность, так как вряд ли разрешено будет строить этот особняк выше ширины улицы в 19 ар. 12 верш; между тем автор придал этому корпусу высоту в 21 ар. 8 вершков. Все остальные условия программы довольно близко выдержаны. Так, в доме 128 квартир, причём 7 квартир о 6 комнатах, 20 квартир о 5 комн., 24 квартиры о 4 комн., 31 квартира о 3 комн., и 18 квартир о 2 комнат, всего 100 квартир, да в старом доме 28. Кроме того: 25 магазинов, 25 подвалов под магазины и 2 трактира размером в 105 и 110 кв. саж.

Оба здания без подвалов имеют 7223.73 куб. саж., объем подвалов 1456 куб. саж.; всего 8682.73 куб. саж. Полезная площадь 3709.26 кв. саж. Отношение полезной площади к объёму 0.427.

Высота углового дома доведена до предельной вышины 11 саж. и делать над ним мансардный этаж вряд ли желательно и допустимо: поэтому, седьмой этаж нужно считать под сомнением, а следовательно и доходность дома уменьшится против предполагаемой автором проекта. Число лестниц: 15 в новом здании и 5 в старом, всего 20. Все они находятся в клетках недостаточной длины, а потому и круты. Решение задачи на остром угле нельзя признать удачным. Расположение квартир в общем удачно, но есть между ними и такие, как, напр., угловые в остром угле, где гостиные комнаты по своим размерам находятся не в пропорции к другим комнатам. Многие из кухонь выходят на лицо, что не особенно удачно и не выгодно, так как лучше

бы здесь разместить чистые комнаты. Дворы плохо эксплуатированы и потеряно много хорошего места под застройку надворных флигелей.

Фасады не особенно изящны и характерны и не представляют художественного интереса. Большие фасады, выходящие на канал, вовсе не обработаны и скучны. В подвале не показана канализационная сеть, но дровяные сараи размещены недурно.

Проект под девизом рисунка «Две зеленые полосы». Объем здания 8569.25 куб. саж.; полезная площадь 3622.64 кв. саж.; отношение 0.41. Магазинов всего 27, об 1 и 2 комнатах. Квартир: 8 в 2 комнаты, 28 в 3 комн., 48 в 4 комн., 24 в 5 комн. и 4 в 6 комн., а всего 102 квартиры.

Число лестниц: во вновь возводимом здании 14, в старом 5. Прачешная, дворницкая и все служебные помещения находятся на местах, требуемых программой. Дворы несколько маловаты, но светлы и доступны для всех квартир, хотя угловая к мосту часть недостаточных размеров. Все квартиры недурно планированы. Трактиры на двух углах поместительны и удобны. Угловая башня (к Банковскому мосту) занята круглой лестницей в трактир, что нельзя признать удачным, так как для этой цели отдано лучшее и самое дорогое место под магазины.

Фасады, хотя эскизные, но характерны и дают полное понятие об умении автора; особенно фасад по каналу грандиозен и массы хорошо распределены.

Проект под девизом «Сапро». Представляет собою предельную дозволяемую меру застройки места; хотя дворы могли быть больше, но все-таки они достаточны и умело размещены. Два въезда со стороны Сенного рынка, вдоль всего надворного места, с выездом на канал, казалось бы, вполне достаточны. Стеснение же двух фасадов в остром угле нельзя признать удовлетворительным решением, и нужно сказать, что весь острый угол не особенно удачно разработан. Службы в дворовом флигеле обширны, светлы и удобны. Дровяные сараи под двором умело скомпонованы, так как они мало стесняют дворовую канализацию, которая весьма тщательно показана в этом, хотя и эскизном проекте. Помещения подвалов имеют 1288,07 куб. саж., новое здание — 8165,95 куб. саж., старое здание — 1795,16 куб. саж., а всего 9454 куб. саж. Общий объем — 11279 куб. саж. при 2688 кв. саж. полезной площади. Количество квартир 102, а магазинов с подвальным помещением — 38.

Фасады, для подобного громадного дома, весьма удовлетворительны и даже красивы, и в этой местности он послужит украшением столицы. Работа сама по себе очень тщательна и указывает на большую опытность автора в решении столь трудных задач.

Проект под девизом «Треугольник». 6-ти этажное здание занимает полное протяжение 3-х улиц. Приём простой, ясный и вообще план удачно

скомпонован, с применением нескольких световых дворишков, вполне удовлетворительных по размерам. Всего помещений в доме: магазинов 24 с подвальными складами; в 1 этаже кроме того, имеется еще 9 квартир, во втором — 20, в 3-м, 4-м, 5-м и 6-м — по 20 квартир, и два трактира, а всего 91 квартира, от 2 до 5 комнат, при соблюдении условия программы — чтобы каждая квартира имела два выхода.

Объем здания: подвалы — 1425,96 куб. саж., этажи — 8084,70 куб. саж., а всего 9510 куб. саж.

Вычитая объем подвалов для дров (305.38 куб. саж.), получится общий объём 9204,72 куб. саж. что, при полезной площади в 3883 кв. саж., даст ее отношение равным 0,42. Лестниц всего в новом здании — 13 и в старом — 5; лестницы все светлые и просторные, но по длине требуют прибавки, потому что подъемы довольно круты. Размеры трактиров несколько малы: 56 и 40 кв. саж., что может повлиять на доходность подобных заведений. Число квартир от двух до пяти комнат всего 108; магазинов с подвалами 30. Лестница в остром угле в трактире неуместна и было бы лучше здесь устроить магазин, так как этим путём получится крупный доход. По Демидову пер. высота фасада принята одинаковая с угловыми домами. Такая высота может возбудить в Управе некоторый протест, а потому на это следует обратить внимание, при представлении проекта в Думу.

Дворовая канализация, хотя и указана, но весьма поверхностно, и требует особого изучения при застройке двора сполна подвалами для дров.

Фасады имеют примесь современного направления, но они грандиозны, без грубых деталей, производят в общем весьма удовлетворительное впечатление и дают довольно удачный образчик современного типа обывательского дома. Работа в художественном отношении весьма почтенна, и своею законченностью и ясностью заслуживает особой похвалы.

Проект под девизом «19 февраля». Характерную особенность этого проекта составляет пассаж, идущий в центре здания. Автор этим пассажем желал достигнуть увеличения периметров лицевых магазинных стен до 25 и 30 саж., и получить возможность иметь внутри участка 10 лишних магазинов, кроме лицевых. Эту комбинацию комиссия судей не может одобрить, так как при ней получается глубокий колодец во всю высоту дома, при весьма сомнительном освещении этих же магазинов. Этот пассаж значительно способствовал малому удобству квартир; некоторые лестницы весьма мало освещены. Часть дома по Демидову переулку отодвинута на 2 арш. 12 верш. в верхних этажах, дабы иметь возможность строить дом в 4 этажа; магазины же выдвинуты на линию тротуара переулка, чтобы не терять полезной площади. И этот приём нельзя одобрить, так как создается необходимость стеснить

магазины лишнею стеною и столбами. Лестниц, хотя много, но они не всегда удачно планированы. Полезная площадь составляет 4201,38 кв. саж. Объем здания: подвалы 1250,34 куб. с.; остальное 7867,75 куб. саж., всего 9118 куб. саж. и отношение полезной площади к объему 0,46. Магазинов, хотя и 32, но они не всегда удобны и между ними темные — в пассаже. Два трактира на углах обширны, но лестницы к ним темны. Число лестниц слишком велико (21). Дворы тесны и при высоте зданий не достаточно освещены; двор в узком угле особенно тесен. Службы на малом среднем дворе темны. Подвалы для дров во дворе тесны и без нужды стесняют канализацию. Фасады интересны, но особого художественного значения не имеют; при разработке они могут выйти, однако, недурными.

Проект под девизом рисунка «Якорь». Автор этого проекта разбивает участок в расчёте на приобретение земли от соседа и считает такой приём наивыгоднейшим. Может быть оно и так, но комиссия судей не могла согласиться с таким воззрением, так как не в компетенции автора делать столь неосновательные и маловероятные предположения.

В проекте, тем не менее, показаны хорошие дворы, а также с надлежащим знанием разработана система канализации и дровяные склады под дровами. По проекту значится: нового здания 6195,76 куб. саж., надстройка старого дома — 780,80 куб. саж., два этажа по Демидову переулку 531,36 куб. саж., старого дома 1379,193 куб. саж., всего 8887,85 куб. саж. Лестниц всего 18, и 6 лестниц на углу. Квартиры в большинстве случаев удобны. Угол Демидова переулку мало обработан. Во 2-м этаже 2 трактира, один из них размерами слишком велик. Магазинов 30 с подвалами, 109 квартир о 2—5 комнатах.

Фасады характерны, но не представляют художественного значения. Работа принадлежит к числу весьма тщательных и обдуманых.»⁴²

Первую премию получил конкурсный проект Л. А. Ильина и А. Ф. Бубыря.

Лев Александрович Ильин (13 [25] июня 1879, Тамбовская губерния, Российская империя — 11 декабря 1942, Ленинград, СССР) — русский и советский архитектор, градостроитель. Закончил Институт гражданских инженеров в 1902 г. Архитектор Ксенинского института, преподаватель Технологического института, Женских строительных курсов, один из организаторов и директор Музея города (с 1918 г.), заведующим архитектурным подотделом Наркомпроса (с 1918 г.), первый главный

⁴² «Зодчий», 1903, Вып. 16, С. 213—216

архитектор Ленинграда (до 1938 г.), руководитель разработки первого генерального плана развития Ленинграда (1930-е)⁴³.

Алексей Фёдорович Бубырь (16 марта 1876, Павлоградский уезд, Екатеринославская губерния — 1919, Украина) — русский архитектор, гражданский инженер, представитель русского (северного) модерна. Автор гражданских и промышленных зданий в Санкт-Петербурге, Ревеле и Сочи, а также ряда конкурсных проектов. Работал с Н.В. Васильевым и Л.А. Ильиным.

Родился 16 марта 1876 года в деревне Алексеевка Павлоградского уезда Екатеринославской губернии. В 1897 году окончил Павлоградскую гимназию и переехал в Санкт-Петербург, где поступил в Институт гражданских инженеров. Будучи студентом, побывал в Германии, Франции и Финляндии. Обучение окончил с отличием в 1902 году.

В 1903 году поступил на службу в Ведомство учреждений императрицы Марии, где участвовал в строительстве дома Петербургского коммерческого училища (ул. Ломоносова, 11). В 1914 году получил чин статского советника.

Первой работой на частного заказчика стал совместный проект с архитектором Ильиным, реализованный в 1903—1904 годах — жилой дом при лютеранской церкви св. Анны (Фурштатская улица, 9). В дальнейшем с Ильиным Бубырь сотрудничал неоднократно. Ими в 1905—1906 годах было построено здание школы лютеранского прихода св. Анны (Кирочная улица, 8).

Бубырь является автором таких зданий, как торговый дом Обольянинова (Таврическая улица, 37, 1907—1908), доходный дом Латышской церкви (Загородный проспект, 64, 1910—1912), доходный дом Капустина (набережная Фонтанки, 159, 1910—1912), доходный дом Визлер (Ковенский переулок, 23, 1911—1912), доходный дом Барсовой (Заячий переулок, 6, 1912), доходный дом Шауфельбергера (улица Марата, 30, 1912—1915; капитальная перестройка здания 1860 года), жилой комплекс Бассейного товарищества собственных квартир (улица Некрасова, 58-60, 1912—1914), дом Р. А. Дидерихса (Большой проспект ПС, 104, 1912—1914), здания Главной палаты мер и весов (Московский проспект, 19, 1913—1914).

Архитектурную деятельность Бубырь совмещал с преподаванием в Институте гражданских инженеров, где до 1918 года вёл курс архитектурного проектирования. Кроме того, Бубырь участвовал в работе Общества гражданских инженеров и Петербургского общества архитекторов в качестве эксперта и секретаря конкурсных жюри.

⁴³ Архитекторы-строители Санкт-Петербурга середины XIX- начала XX века / под общ. ред. Б.М. Кирикова. СПб. 1996. С.145

После 1917 года перестал получать частные заказы. Из Санкт-Петербурга он уехал на Украину, где в 1919 году погиб от рук бандитов. Место захоронения неизвестно.⁴⁴

Вторая премия была присуждена гражданскому инженеру А.П. Максимову⁴⁵.

Александр Павлович Максимов (1857—20 февраля 1917) — российский архитектор. Первоначальное образование получил в частной гимназии Келлера, во второй петербургской прогимназии и в 6-й классической гимназии. В 1873 году поступил в Петербургское строительное училище, которое окончил в 1879 году. С 1881 по 1884 года работал помощником В. А. Шрётера⁴⁶.

С 1892 года участвовал в реконструкции ряда зданий в Санкт-Петербурге, а в 1900-е — в строительстве больниц и жилых домов.

В частности, при его участии расширяются и перестраиваются:

главный корпус Технологического университета (1890—1910-е, Загородный пр., 49/Московский пр., 26, совместно с Л. П. Шишко);

учебный корпус Института гражданских инженеров (1904, 2-я Красноармейская ул., 4).

По его проекту построено:

Здание гимназии им. принцессы Е. М. Ольденбургской (1899—1901), Смольный пр., 2/Пролетарской Диктатуры ул., 1.

Максимов также спроектировал постаменты бюстов М. Ю. Лермонтова и Н. В. Гоголя (1896, скульптор В. П. Крейтан) в Александровском саду.

Третья премия была присуждена проекту архитектора Д.А. Крыжановского и художника архитектора Ф.Ф. фон Постельса⁴⁷.

Дмитрий Андреевич Крыжановский (28 мая [5 июня] 1871, Иркутск, Российская Империя — 1942, Ленинград, СССР) — русский архитектор. Был одним из крупнейших мастеров петербургского модерна. Построил свыше ста зданий, в том числе множество домов, во многом определивших облик Петроградской стороны и других районов Санкт-Петербурга. Член правления, старшина Петербургского (с 1914 года Петроградского, с 1924 года Ленинградского) общества архитекторов (до 1933), с 1933 — член правления

⁴⁴ Исаченко В. Г. Зодчие Санкт-Петербурга. XIX — начало XX века. СПб., 1998. С. 862—886

⁴⁵ Зодчий, 1903, Вып. 18, Л. 25

⁴⁶ Барановский Г. В. Юбилейный сборник сведений о деятельности бывших воспитанников Института гражданских инженеров (Строительного училища). 1842—1892. — СПб.: Типо-Литография Н. Л. Пентковского, 1893. — С. 208

⁴⁷ Зодчий, 1903, Вып. 18, Л.28

Ленинградского отделения Союза советских архитекторов (ЛОССА), член редакционной комиссии Ежегодника ЛОССА (1940).⁴⁸

Фёдор Фёдорович фон Постельс (Theodore de Postels, также встречаются варианты Фридрих Фридрихович фон Постельс и Фридрих Август Постельс, 5 апреля 1873, Санкт-Петербург — 5 мая 1960, Нью-Йорк) — русский и американский архитектор, автор ряда жилых и промышленных зданий, живописец, график, иллюстратор, преподаватель, автор трудов по перспективе, общественный деятель. Яркий представитель петербургского модерна.⁴⁹

Четвертая премия досталась проекту С.Г. Гингера⁵⁰.

Сергей Григорьевич Гингер (в студенческих документах и записи о браке — нем. Sigmund Ginger — Зигмунд Гингер и нем. Sigismund Ginger — Сигизмунд Гингер; 29 марта 1869, Австро-Венгерская империя — 9 ноября 1937, Томск) — русский и советский инженер-архитектор, член Петербургского общества архитекторов.

Крупный архитектор начала XX века, представитель модерна и неоклассицизма. Автор премированных конкурсных проектов и множества жилых домов, занимающих ответственные участки в историческом центре Санкт-Петербурга и на его окраинах.⁵¹

К 9 мая 1903 года «дома под №№ 11 и 13 по Демидову переулку, 50-54 по Екатерининскому каналу и №№ 13 и 15 по Сенной площади сломаны и жильцы из них выселены, причем в заборах этих домов, во временных дощатых постройках <... > помещаются: винный погреб <... >, бакалейная лавка <... > и мучной магазин»⁵².

Несмотря на победу проекта А.Ф. Бубыря и Л.А. Ильина, осуществление постройки было поручено архитектору Ю. Ю. Бенуа.

Юлий Юльевич Бенуа (фр. Jules-Louis-Auguste Benois, также встречается вариант Юлиус Юльевич Бенуа, 25 февраля 1852, Санкт-Петербург — 26 января 1929, Вологда) — петербургский архитектор, академик архитектуры Императорской Академии художеств и видный специалист по сельскохозяйственному строительству и фермерству. Архитектор-строитель широкого диапазона, мастер эклектики и модерна, специалист по сооружению утилитарных построек высокого архитектурно-художественного уровня.

⁴⁸ Д. А. Крыжановский // Архитектура Ленинграда. — 1941. — № 2. — С. 73

⁴⁹ Кириков Б.М., Копанева Н.П. Де Постельс Ф. Ф. Зодчие — выходцы из России: их роль и работы в Соединенных Штатах Северной Америки. Краеведческие записки. Вып. 3. С. 55-81 СПб., 1995

⁵⁰ Зодчий, 1903, Вып. 18, Л.28

⁵¹ Гингер // Санкт-Петербургская панорама. — 1993. — № 5. — С. 19

⁵² ЦГИА СПб. Ф. 513. Оп. 22. Д. 1913. Л. 11

В 1870—1875 годах учился на архитектурном отделении Императорской Академии художеств у А. И. Резанова и Д. И. Гримма⁵³. Член Петербургского общества архитекторов (с 1881 года) и ряда предпринимательских обществ. Служил при Техническо-строительном комитете (1883—1896). Академик архитектуры (1885). Штатный архитектор Первого Российского страхового общества (1885—1913), штатный архитектор при школах императорского Женского патриотического общества (1887—1917). В 1890-х годах работал в петербургской Городской управе.

Выполнил проекты и построил в Санкт-Петербурге около 30 зданий различного назначения. Один из наиболее известных проектов — построенный в 1901—1904 годах Лиговский народный дом графини Паниной (в советское время — Дом культуры железнодорожников), в котором были предусмотрены все условия для проведения культурно-образовательной и просветительной работы среди рядовых жителей города (театральный зал, картинная галерея, спортивный зал, кабинеты для кружков, дешёвая столовая и даже небольшая собственная обсерватория). Другая известная постройка — комплекс зданий для Первого Российского страхового общества (совместно с А. Н. и Л. Н. Бенуа, 1911—1912); эти здания благодаря высокой комфортабельности квартир впоследствии стали местом жительства многих государственных деятелей эпохи советской власти.

Сравнение чертежей проекта Л. А. Ильина и А. Ф. Бубыря и построенного здания позволяет заключить, что Ю. Бенуа сократил количество осей, количество эркеров (по одному на фасадах по наб. Екатерининского канала и по Демидову пер.), изменена конфигурация и оформление оконных проёмов, а также характер оформления фасадной поверхности. На фасадах со стороны набережной и Демидова переулка предполагалось устроить по одному эркеру на высоту 3-5 этажей: со стороны Екатерининского канала - на 3 окна, со стороны Демидова переулка - на 2 окна. В завершении эркеров располагались балконы.

Строительство было окончено к лету 1904 года, что подтверждается прошением об оценке имущества, поданным Н.В. Безобразовой 27 мая 1904 года.⁵⁴ На участке отражены «три шестиэтажных дома, флигеля и надстройка». На пейзаже художника Н.Н. Дубовского, «На Екатерининском канале летом» 1905 года изображено уже построенное здание, но еще в лесах⁵⁵

В 1905 - 1906 годах в доме жил гражданский инженер А. А. Венсан⁵⁶.

⁵³ С. Н. Кондаков. Юбилейный справочник Императорской Академии художеств. 1764-1914. — СПб, 1915. — Т. 2. — С. 293

⁵⁴ ЦГИА СПб. Ф.515. Оп. 2. Д. 5038. Л.12-13

⁵⁵ Приложение №2, илл. 129

⁵⁶ ВПБ на 1906. О.Ш. С. 114

Александр Александрович Венсан (11 августа 1871, Санкт-Петербург — 5 апреля 1940, Ленинград) - русский и советский архитектор, профессор архитектуры. Автор многих значимых гражданских проектов, ныне это объекты культурного наследия. Работал в Санкт-Петербурге, Харькове, Севастополе. Профессор архитектуры, член Союза архитекторов СССР.

Александр Александрович Венсан родился в Санкт-Петербурге 11 августа 1871 года. После окончания гимназии поступил в Институт Гражданских Инженеров Императора Николая I. Окончил его в 1897 году с правом на чин 10 класса и работал в Школе десятников по строительному делу. Отбывал воинскую повинность до осени 1898 года в качестве строителя при морской строительной части при Морском министерстве в город Чернигов. Откуда уходит в запас с воинским званием унтер-офицер и должностью инженера-конструктора. С 1899 года привлекается Комитетом по восстановлению и созданию памятников Севастопольской обороны 1854-1855 гг. к созданию памятников на местах сражений Крымской войны.

В Санкт-Петербурге совместно с Л. П. Шишко он занимается разработкой проектов: школы при Адмиралтейских Ижорских заводах (построена в 1895-1901 годах в кирпиче красного цвета на берегу Ижорского пруда). Проектирует доходный дом Александро-Невской лавры (ныне Невский проспект – 153).

5 января 1903 года А. А. Венсан утверждается в чине коллежского асессора. В январе 1908 года по выслуге лет был произведен в надворные советники. В 1913 году Венсан А. А. на должности младшего помощника - Инспектора института Гражданских Инженеров Императора Николая I, и с 15 июня того же года – коллежский советник.

Начиная с 1913 года А. А. Венсан работал над конкурсным проектом Морского Кадетского корпуса в Севастополе. В 1914 году его проект победил в конкурсе, и он удостоивается звания Профессор архитектуры, ежегодно присваиваемый Императорской Академией Художеств. С началом Первой Мировой войны 14 августа 1914 года был призван из запаса и по предписанию направлен в город Севастополь на должность строителя Севастопольского военного порта. 20 ноября 1914 года он приглашается Морским ведомством в город Севастополь на должность Главного строителя здания Морского Кадетского корпуса. С этого момента А. А. Венсан в Севастополе, в распоряжении Главного строителя севастопольского военного порта Черного моря, в звании зауряд-военного чиновника.

В присутствии горожан, первых лиц Флота и духовенства - 23 июня 1915 года, состоялась торжественная церемония закладки фундамента здания Морского кадетского корпуса. 5 октября 1916 состоялось официальное

открытие Морского Его Императорского Высочества Наследника Цесаревича Кадетского корпуса. Временно кадеты и офицеры корпуса проживали в офицерских флигелях, которые также были спроектированы Венсаном. Часть из них сохранилась до наших дней, но перестроена после повреждений в ВОВ. Трудности Первой мировой, а затем и Гражданской войн не позволили закончить начатое строительство и в 1917 году недостроенный учебный корпус был законсервирован. Венсан остается в Севастополе и работает в Инженерном отделе Черноморского флота. В середине 1920 года при П. Н. Врангеле было решено достроить Главный корпус здания. Для переработки чертежей внутренних помещений был приглашен А. А. Венсан, который с новой энергией берется за работу. Здание было полностью достроено только в 1960 году как главный корпус Севастопольского высшего военно-морского инженерного училища.

В 1927 году А. А. Венсан активно включается в работу по восстановлению Севастополя от последствий Крымских землетрясений. В 1929 году Александр Александрович был назначен Главным архитектором Управления берегового строительства Морских сил Черноморского флота. В 30-х годах им была спроектирована дача Командующего Черноморским флотом И. К. Кожанова в Алсу под Севастополем.

В 1939 году А. А. Венсан уезжает из-за болезни из Севастополя в Ленинград. 5 апреля 1940 года он умер и был похоронен на Волковом кладбище Ленинграда.⁵⁷

С 1907 по 1914 год в этом доме жил гражданский инженер В. В. Гусев⁵⁸.

Валериан Васильевич Гусев (1865 Томск - после 1917) закончил Институт гражданских инженеров в 1891 году. По его проектам построены: Склады Гвардейского экономического общества (Бобруйская ул., 3), Доходный дом Е. М. Орлова (Вознесенский пр., 18), Курзал в Кисловодске (в настоящее время - Северо-Кавказская государственная филармония имени В. И. Сафонова).

В 1916 - 1917 года в доме жил гражданский инженер С. Е. Зарин⁵⁹. Сергей Ефимович Зарин (1868—1942, Ленинград) — российский и советский архитектор и инженер-строитель. По его проекту в 1900 году перестроен Особняк Х. Берхмана — Доходный дом (Санкт-Петербург, пер. Пирогова, д. 4), в 1902 году произведен капитальный ремонт Домв Чичерина — Дома купцов Елисеевых — Кинотеатра «Баррикада» (Санкт-Петербург, Невский

⁵⁷ Сайт Музей истории российского кадетства (2023) <https://cadethistory.ru/vensan-aleksandr-aleksandrovich>

⁵⁸ ВПБ на 1908. О. III. С. 217, на 1909. С. 226, на 1910. С. 245, на 1911. С. 254, на 1912. С. 255, на 1913. С. 178, на 1914. С. 187

⁵⁹ ВПГ на 1917. О. III. С. 254

проспект, д. 15 — Набережная Мойки, д. 59) со стороны Мойки. В 1910 году в неоклассических формах перестроен Дом Терешинных — Дом Денежкина — Магазин «Океан» (Санкт-Петербург, ул. Садовая, д. 39 — Набережная канала Грибоедова, д. 56). В 1912 году надстроен и изменен фасад Дома И. В. Кошанского — Дома А. М. Сомова (Санкт-Петербург, ул. Большая Конюшенная, д. 15)⁶⁰.

С 1905 по 1907 год в доме жил архитектор Н. А. Оболонский⁶¹ - петербургский архитектор польского происхождения, автор проекта Доходного дома А.Мелик-Азарянца (1912-1915 г.г.) – (Тифлис, ул. Ольгинская (в настоящее время – Тбилиси, пр.Руставели № 37).

В 1950 году лицевой фасад здания, выходящий на Сенную площадь был реконструирован и оформлен в неоклассическом стиле и получил единое с соседним домом № 11 архитектурно-художественное оформление. В уровне 3-го этажа были устроены балконы, появилось оформление оконных проёмов - линейные сандрики на фигурных кронштейнах в уровне 4-го этажа; центральная часть фасада выделена раскреповкой; в уровне 4-5го этажей акцентирована плоским портиком; фасад в уровне 1-3го этажей декорирован линейным рустом, а в уровне 4-6 этажей гладко оштукатурен.

В 2001 году дом включён КГИОПом в «Перечень вновь выявленных объектов, представляющих историческую, научную, художественную или иную культурную ценность».

⁶⁰ ЦГИА СПб. Фонд 513. Опись 102. Дело 3339

⁶¹ ВПБ на 1906. О. III. С. 480, на 1907. О. III. С. 512

Источники
Архивные документы

Санкт-Петербургское государственное бюджетное учреждение культуры "Государственный музей истории Санкт-Петербурга".

1) Номер в Госкаталоге:25842088. Номер по КП (ГИК):ГМИ СПб 230602. Инвентарный номер:ГМИ СПб Инв.№-II-A-559 ф

Федеральное государственное бюджетное учреждение культуры "Государственный музейно-выставочный центр РОСФОТО".

2) Номер в Госкаталоге:11678262. Номер по КП (ГИК):РОСФОТО КП 405/075. Инвентарный номер:Ф 21322

Санкт-Петербургское государственное бюджетное учреждение культуры "Литературно-мемориальный музей Ф.М.Достоевского".

3) Номер в Госкаталоге:10106837. Номер по КП (ГИК):ЛМФД ГИК-20961. Инвентарный номер:Ф-2007

Центральный государственный исторический архив Санкт-Петербурга (ЦГИА СПб)

4) ЦГИА СПб. Ф. 513. Оп. 22. Д. 1913. Об оценке имущества Н.В. Безобразовой в Спасской части 3-го участка N264

5) ЦГИА СПб. Фонд 513. Опись 102. Дело 3339. Чертежи дома на участке, принадлежавшем И.В.Команскому, А.М.Сомову по Б.Конюшенной ул., 15

6) ЦГИА СПб. Фонд 513. Опись 102. Дело 9701. Чертежи дома на участке, принадлежавшем Н.Чайковскому, Е.М.Дегтяреву, Ф.А.Парфенову по Демидову пер., 11 и наб.Екатерининского кан., 50

7) ЦГИА СПб. Фонд 513. Опись 102. Дело 9729. Чертежи дома на участке, принадлежавшем Н.В.Безобразовой по наб.Екатерининского кан., 50-54, Демидову пер., 11-13, Сенной пл., 13-15

8) ЦГИА СПб. Фонд 513. Опись 102. Дело 9730. Чертежи дома на участке, принадлежавшем Лебедевым, А.И.Стенбок-Фермору по наб.Екатерининского кан., 52 и Демидову пер., 13

9) ЦГИА СПб. Фонд 513. Опись 102. Дело 9731. Чертежи дома на участке, принадлежавшем Боратынскому, Скыпицыну, И.А.Стенбок-Фермору по наб.Екатерининского кан., 54 и Сенной пл., 15

10) ЦГИА СПб. Фонд 513. Опись 102. Дело 9911. Чертежи дома на участке, принадлежавшем П.В.Палкину, Никитиной, Мартьянову, С.Н.Мартьяновой, К.П.Жукову по Сенной пл., 13

11) ЦГИА СПб. Ф. 513. Оп. 168. Д. 319. Атлас г. Петербурга

12) ЦГИА СПб. Ф. 515. Оп. 2. Д. 5038. Залоговые свидетельства, страховые полисы и план двора Н.В.Безобразовой (ур. гр.Стенбок Фермор) по наб.Екатерининского кан., 50, 52, 54, Демидову пер., 11, 13 и Сенной пл., 13, 15

13) ЦГИА СПб. Фонд 515. Опись 4. Дело 874. План двора Н.В. Безобразовой (урожденной гр. Стенбок-Фермор) по наб. Екатерининского кан., 50, 52, 54, Демидову пер., 11 и Сенной пл., 15. Имеется изъяснение к плану дворового места петербургского ремесленника Елисеева Н.В. по Лесной ул. и Институтскому пер. (лл. 11-14)

14) ЦГИА СПб. Фонд 515. Опись 4. Дело 1032. Чертежи дома по Демидову пер., 11, 13, наб.Екатерининского кан., 50, 52, 54 и Сенной пл., 15

***Центральный государственный архив кинофотофонодокументов
Санкт-Петербурга (ЦГАКФФД СПб)***

15) Шифры Ар 20943, Вр 49795; Вр 49796; Вр 49797, Гр 68720, Гр 68721, Гр 68722, Гр 68723, Гр 68724, Гр 68725, Гр 68726, Гр 68727, Гр 68728

Библиография и электронные источники

16) Архитекторы-строители Санкт-Петербурга середины XIX-начала XX века/ под общ. ред. Б.М. Кирикова. СПб. 1996

17) Архитектура Ленинграда. — 1941. — № 2

18) Атлас тринадцати частей С.-Петербурга с подробным изображением набережных, улиц, переулков, казенных и обывательских домов / Сост. Н. Цылов. СПб. 1849

19) Барановский Г. В. Юбилейный сборник сведений о деятельности бывших воспитанников Института гражданских инженеров (Строительного училища). 1842—1892. — СПб, 1893

20) Весь Петербург на 1906, 1907, 1908, 1909, 1910, 1911, 1912, 1913, 1914

21) Весь Петроград на 1917

22) Владимирович А. Ерофеев А. Легендарные улицы Петербурга. М. СПб. 2013

23) Горбачевич К. С., Хабло Е. П. Почему так названы? О происхождении названий улиц, площадей, островов, рек и мостов Санкт-Петербурга. СПб., 2002

- 24) Городские имена сегодня и вчера: Петербургская топонимика / сост. С. В. Алексеева, А. Г. Владимирович, А. Д. Ерофеев и др. СПб., 1997
- 25) «Зодчий», 1903, Вып. 2; Вып. 3; Вып. 4; Вып. 16; Вып. 18
- 26) Исаченко В. Г. Зодчие Санкт-Петербурга. XIX — начало XX века. СПб., 1998
- 27) Кириков Б.М., Копанева Н.П. Де Постельс Ф. Ф. Зодчие — выходцы из России: их роль и работы в Соединенных Штатах Северной Америки. Краеведческие записки. Вып. 3. С. 55-81 СПб., 1995
- 28) Кондаков С. Н. Юбилейный справочник Императорской Академии художеств. 1764—1914. — СПб, 1915. — Т. 2 (Часть биографическая)
- 29) Мосты и набережные Ленинграда. Фотоальбом. Составитель П.П. Степнов. Л., Лениздат, 1991
- 30) Неделя строителя, 1881
- 31) Русский биографический словарь : в 25 томах. — СПб., 1900. — Т. 2: Алексинский — Бестужев-Рюмин
- 32) Санкт-Петербургская панорама. — 1993. — № 5
- 33) Топонимическая энциклопедия Санкт-Петербурга. — СПб., 2002
- 34) Фотоальбом "Праздничный наряд Ленинграда: Из опыта художественно-политического оформления" Сост.: Л. Н. Царев, Н. М. Быков.- Л.: Лениздат, 1981
- 35) Юркова З. Сенная площадь. Вчера, сегодня, завтра. М., 2011
- 36) Электронный портал Etomesto.ru;
- 37) Электронный портал Citywalls.ru;
- 38) Электронный портал Pastvu.com;
- 39) Электронный портал Vk.com

Аннотированный список иллюстраций

1. Карта столичного города Санкт-Петербурга 1753 года [Электронный ресурс] URL: http://www.etomesto.ru/map-peterburg_spb-1753/
2. Атлас столичного города Санкт-Петербурга, состоящий из одиннадцати частей и 51 квартала. 1798 г. ЦГИА СПб. Ф. 513. Оп. 168. Д. 319. Л. 22.
3. План С.-Петербурга 1803 года [Электронный ресурс] URL: http://www.etomesto.ru/map-peterburg_1803/
4. План города Санкт-Петербурга 1820 года [Электронный ресурс] URL: http://www.etomesto.ru/map-peterburg_plan-1820/
5. Подробный план Санкт-Петербурга 1828 года генерал майора Шуберта [Электронный ресурс] URL: http://www.etomesto.ru/map-peterburg_1828/
6. Атлас тринадцати частей С.-Петербурга с подробным изображением набережных, улиц, переулков, казенных и обывательских домов. Сост. Н. Цылов. СПб.1849
7. Атлас тринадцати частей С.-Петербурга с подробным изображением набережных, улиц, переулков, казенных и обывательских домов. Сост. Н. Цылов. СПб.1849
8. План части С.Петербурга 1872 г. между Невой и Обводным каналом [Электронный ресурс] URL: http://www.etomesto.ru/map-peterburg_chast-spb-1872/
9. Немецкая аэрофотосъемка Ленинграда 1939 – 1942 [Электронный ресурс] URL: http://www.etomesto.ru/map-peterburg_aero-photo/
10. Спутниковая карта Санкт-Петербурга (Ленинграда) 1966 года 1942 [Электронный ресурс] URL: http://www.etomesto.ru/map-peterburg_sputnik-1966/
11. Спутниковая карта Санкт-Петербурга (Ленинграда) 1972 года [Электронный ресурс] URL: http://www.etomesto.ru/map-peterburg_sputnik-1972/
12. Спутниковая карта Санкт-Петербурга (Ленинграда) 1980 года [Электронный ресурс] URL: http://www.etomesto.ru/map-peterburg_sputnik-1980/
13. План по дому наследников коллежского секретаря Лебедева. 1843 г. ЦГИА СПб. Фонд 513. Описание 102. Дело 9730
14. План двора коллежского ассесора графа Стенбок-Фермора. 1850 г. ЦГИА СПб. Фонд 513. Описание 102. Дело 9730
15. Фасад. 1850 г. ЦГИА СПб. Фонд 513. Описание 102. Дело 9730
16. Фасад и разрез. 1850 г. ЦГИА СПб. Фонд 513. Описание 102. Дело 9730

17. Фасад, разрез. план и план двора. 1864 г. ЦГИА СПб. Фонд 513. Описание 102. Дело 9730
18. Фасад, разрез и план части дома. ЦГИА СПб. Фонд 513. Описание 102. Дело 9730
19. План двора графа Стенбок-Фермор. ЦГИА СПб. Фонд 513. Описание 102. Дело 9730
20. План подвального этажа. 1850 г. ЦГИА СПб. Фонд 513. Описание 102. Дело 9730
21. План первого этажа. 1850 г. ЦГИА СПб. Фонд 513. Описание 102. Дело 9730
22. План второго этажа. 1850 г. ЦГИА СПб. Фонд 513. Описание 102. Дело 9730
23. План 3-4-го этажей. 1850 г. ЦГИА СПб. Фонд 513. Описание 102. Дело 9730
24. План двора наследников графа Александра Ивановича Штейнбок-Фермор. 1891 г. ЦГИА СПб. Фонд 513. Описание 102. Дело 9730
25. Фасад. ЦГИА СПб. Фонд 513. Описание 102. Дело 9730
26. План по дому действительного тайного советника сенатора Баратынского. 1843 г. ЦГИА СПб. Фонд 513. Описание 102. Дело 9731
27. Разрез и план. 1846 г. ЦГИА СПб. Фонд 513. Описание 102. Дело 9731
28. Планы этажей. 1846 г. ЦГИА СПб. Фонд 513. Описание 102. Дело 9731
29. Дом действительного статского советника Скрипицина. ЦГИА СПб. Фонд 513. Описание 102. Дело 9731
30. Фасад дома действительного статского советника Скрипицина, предполагаемого к постройке. ЦГИА СПб. Фонд 513. Описание 102. Дело 9731
31. Фасад каменного двора и лавки, предполагаемых к постройке во дворе графа Штенбок-Фермора. ЦГИА СПб. Фонд 513. Описание 102. Дело 9731
32. Фасад дома, принадлежащего графу Александру Ивановичу Штенбок-Фермору. 1849 г. ЦГИА СПб. Фонд 513. Описание 102. Дело 9731
33. План двора, принадлежащего графу Александру Ивановичу Штенбок-Фермору. ЦГИА СПб. Фонд 513. Описание 102. Дело 9731
34. План дома купца Палкина. 1843 г. ЦГИА СПб. Фонд 513. Описание 102. Дело 9911
35. Генеральный план двора Никитиной. 1864 г. ЦГИА СПб. Фонд 513. Описание 102. Дело 9911
36. План. 1864 г. ЦГИА СПб. Фонд 513. Описание 102. Дело 9911
37. План лестницы. 1864 г. ЦГИА СПб. Фонд 513. Описание 102. Дело 9911
38. Фрагменты планов 3 и 4 этажей. 1864 г. ЦГИА СПб. Фонд 513. Описание 102. Дело 9911
39. Фасад. 1864 г. ЦГИА СПб. Фонд 513. Описание 102. Дело 9911
40. План двора Мартьянова. 1866 г. ЦГИА СПб. Фонд 513. Описание 102. Дело 9911

41. План 1-го этажа. 1866 г. ЦГИА СПб. Фонд 513. Описание 102. Дело 9911
42. План 2 и 3-го этажей. 1866 г. ЦГИА СПб. Фонд 513. Описание 102. Дело 9911
43. Фасад. 1866 г. ЦГИА СПб. Фонд 513. Описание 102. Дело 9911
44. Фасад флигеля и разрез прачечной. 1866 г. ЦГИА СПб. Фонд 513. Описание 102. Дело 9911
45. Фасад флигеля. 1866 г. ЦГИА СПб. Фонд 513. Описание 102. Дело 9911
46. Фасад флигеля. 1866 г. ЦГИА СПб. Фонд 513. Описание 102. Дело 9911
47. План двора Мартьянова и фрагменты планов этажей. 1875 г. ЦГИА СПб. Фонд 513. Описание 102. Дело 9911
48. Разрез и план двора вдовы капит.лейт. Серафимы Николаевны Мартьяновой. 1886 г. ЦГИА СПб. Фонд 513. Описание 102. Дело 9911
49. План и фасад. 1886 г. ЦГИА СПб. Фонд 513. Описание 102. Дело 9911
50. Разрез ворот. 1886 г. ЦГИА СПб. Фонд 513. Описание 102. Дело 9911
51. План двора Мартьяновой. 1887 г. ЦГИА СПб. Фонд 513. Описание 102. Дело 9911
52. План. 1887 г. ЦГИА СПб. Фонд 513. Описание 102. Дело 9911
53. Разрезы. 1887 г. ЦГИА СПб. Фонд 513. Описание 102. Дело 9911
54. План двора вдовы капитана-лейтенанта Серафимы Николаевны Мартьяновой. 1887 г. ЦГИА СПб. Фонд 513. Описание 102. Дело 9911
55. Фасад, разрез и план. 1887 г. ЦГИА СПб. Фонд 513. Описание 102. Дело 9911
56. План двора инженер подполковника Константина Петровича Жукова. 1898 г. ЦГИА СПб. Фонд 513. Описание 102. Дело 9911
57. План нижнего этажа с фрагментом плана второго этажа. 1898 г. ЦГИА СПб. Фонд 513. Описание 102. Дело 9911
58. План нижнего этажа. 1898 г. ЦГИА СПб. Фонд 513. Описание 102. Дело 9911
59. Разрезы. 1898 г. ЦГИА СПб. Фонд 513. Описание 102. Дело 9911
60. План двора инженер подполковника Константина Петровича Жукова. 1899 г. ЦГИА СПб. Фонд 513. Описание 102. Дело 9911
61. План и разрезы. 1899 г. ЦГИА СПб. Фонд 513. Описание 102. Дело 9911
62. Фасад. 1899 г. ЦГИА СПб. Фонд 513. Описание 102. Дело 9911
63. План двора наследников коллежского советника Николая Чайковского. 1861 г. ЦГИА СПб. Фонд 513. Описание 102. Дело 9701
64. Фасад. ЦГИА СПб. Фонд 513. Описание 102. Дело 9701
65. План двора купца Егора Михайловича Дегтярева. 1867 г. ЦГИА СПб. Фонд 513. Описание 102. Дело 9701
66. План 2-го этажа. ЦГИА СПб. Фонд 513. Описание 102. Дело 9701

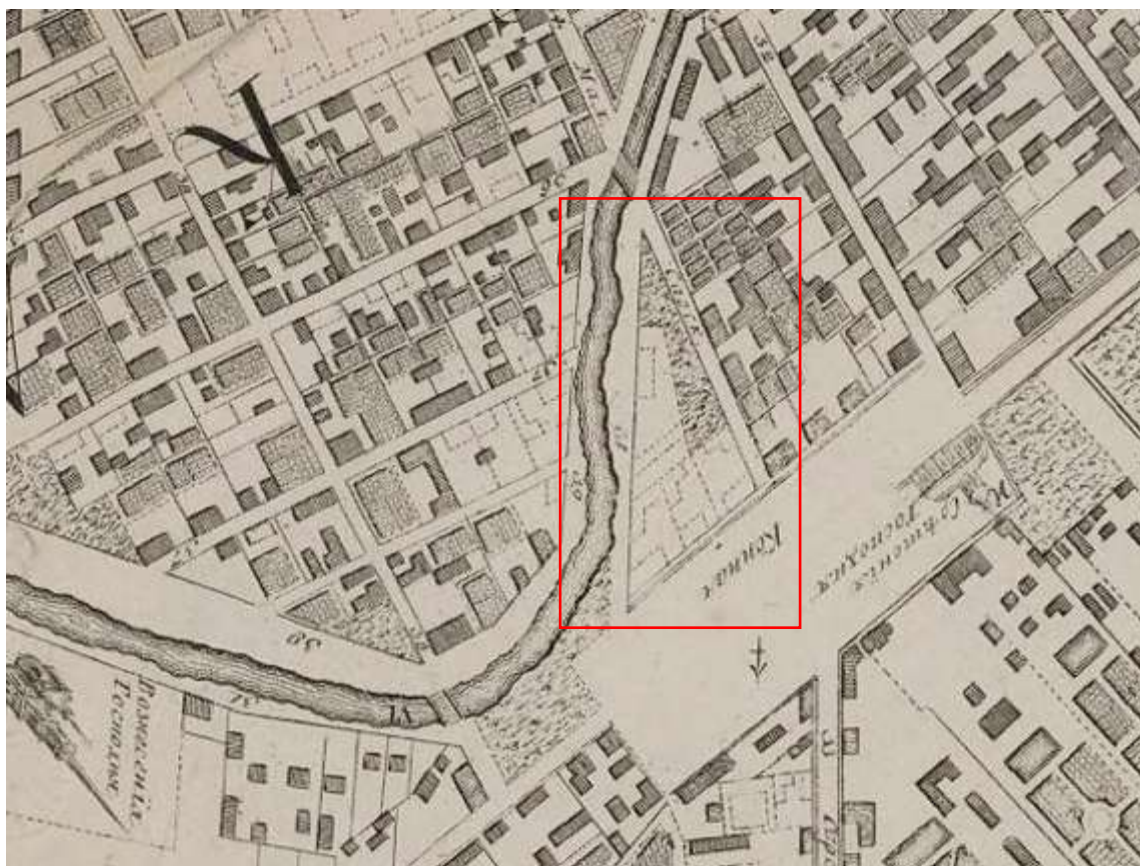
67. План 1-го этажа. ЦГИА СПб. Фонд 513. Описание 102. Дело 9701
68. Фасад. 1867 г. ЦГИА СПб. Фонд 513. Описание 102. Дело 9701
69. Фасад. ЦГИА СПб. Фонд 513. Описание 102. Дело 9701
70. Разрез. ЦГИА СПб. Фонд 513. Описание 102. Дело 9701
71. План и разрез мусорной ямы. ЦГИА СПб. Фонд 513. Описание 102. Дело 9701
72. План 3-го этажа. ЦГИА СПб. Фонд 513. Описание 102. Дело 9701
73. План двора купца Егора Михайловича Дегтярева. 1868 г. ЦГИА СПб. Фонд 513. Описание 102. Дело 9701
74. План 3-го этажа. ЦГИА СПб. Фонд 513. Описание 102. Дело 9701
75. Разрез. ЦГИА СПб. Фонд 513. Описание 102. Дело 9701
76. План двора потомственного почетного гражданина Федора Антоновича Парфенова. 1892 г. ЦГИА СПб. Фонд 513. Описание 102. Дело 9701
77. Разрез, фасад и план. ЦГИА СПб. Фонд 513. Описание 102. Дело 9701
78. Генеральный план. «Зодчий», 1903, Вып. 2, С. 25
79. План первого этажа. «Зодчий», 1903, Вып. 2
80. План 2-4-го этажей. «Зодчий», 1903, Вып. 2
81. Разрез. «Зодчий», 1903, Вып. 2
82. Генеральный план с обозначением на нем размеров. «Зодчий», 1903, Вып. 2
83. I премия. "Зодчий", 1903, Вып.18, Л.27
84. I премия. Проект гражд.инж. Л.А.Ильина и гражд.инж. А.Ф.Бубыря "Зодчий", 1903, Вып.18, Л.25
85. I премия. Проект гражд.инж. Л.А.Ильина и гражд.инж. А.Ф.Бубыря "Зодчий", 1903, Вып.18, Л.26
86. II премия. Проект гражд. Инж. А.П. Максимова "Зодчий", 1903, Вып. 18, Л. 25
87. III премия. Проект арх. Д.А.Крыжановского и худ.арх. Ф.Ф. фон Постельса. "Зодчий", 1903, Вып.18, Л.28
88. IV премия. Проект арх. С.Г. Гингера. "Зодчий", 1903, Вып.18, Л.28
89. План двора до перестройки. 1904 г. ЦГИА СПб. Фонд 515. Описание 4. Дело 874
90. План двора жены генерал-майора Надежды Владимировны Безобразовой. 1903 г. ЦГИА СПб. Фонд 513. Описание 102. Дело 9729
91. Фрагмент фасада. ЦГИА СПб. Фонд 513. Описание 102. Дело 9729
92. Разрезы. ЦГИА СПб. Фонд 513. Описание 102. Дело 9729
93. Фрагмент плана второго этажа. ЦГИА СПб. Фонд 515. Описание 4. Дело 1032

94. Фрагмент плана второго этажа. ЦГИА СПб. Фонд 515. Описание 4. Дело 1032
95. Фрагмент плана второго этажа. ЦГИА СПб. Фонд 515. Описание 4. Дело 1032
96. Фрагмент плана второго этажа. ЦГИА СПб. Фонд 515. Описание 4. Дело 1032
97. Фрагмент плана третьего этажа. ЦГИА СПб. Фонд 515. Описание 4. Дело 1032
98. Фрагмент плана третьего этажа. ЦГИА СПб. Фонд 515. Описание 4. Дело 1032
99. Фрагмент плана третьего этажа. ЦГИА СПб. Фонд 515. Описание 4. Дело 1032
100. Фрагмент плана третьего этажа. ЦГИА СПб. Фонд 515. Описание 4. Дело 1032
101. Фрагмент плана четвертого этажа. ЦГИА СПб. Фонд 515. Описание 4. Дело 1032
102. Фрагмент плана четвертого этажа. ЦГИА СПб. Фонд 515. Описание 4. Дело 1032
103. Фрагмент плана четвертого этажа. ЦГИА СПб. Фонд 515. Описание 4. Дело 1032
104. Фрагмент плана пятого этажа. ЦГИА СПб. Фонд 515. Описание 4. Дело 1032
105. Фрагмент плана пятого этажа. ЦГИА СПб. Фонд 515. Описание 4. Дело 1032
106. Фрагмент плана пятого этажа. ЦГИА СПб. Фонд 515. Описание 4. Дело 1032
107. Фрагмент плана шестого этажа. ЦГИА СПб. Фонд 515. Описание 4. Дело 1032
108. Фрагмент плана шестого этажа. ЦГИА СПб. Фонд 515. Описание 4. Дело 1032
109. Фрагмент плана шестого этажа. ЦГИА СПб. Фонд 515. Описание 4. Дело 1032
110. План седьмого этажа. ЦГИА СПб. Фонд 515. Описание 4. Дело 1032
111. Фрагмент фасада. ЦГИА СПб. Фонд 515. Описание 4. Дело 1032
112. Фрагмент фасада. ЦГИА СПб. Фонд 515. Описание 4. Дело 1032
113. Фрагмент фасада. ЦГИА СПб. Фонд 515. Описание 4. Дело 1032
114. Фрагмент дворового фасада. ЦГИА СПб. Фонд 515. Описание 4. Дело 1032
115. Фрагмент дворового фасада. ЦГИА СПб. Фонд 515. Описание 4. Дело 1032
116. Разрез. ЦГИА СПб. Фонд 515. Описание 4. Дело 1032

117. Разрез. ЦГИА СПб. Фонд 515. Описание 4. Дело 1032
118. Разрез. ЦГИА СПб. Фонд 515. Описание 4. Дело 1032
119. Разрез. ЦГИА СПб. Фонд 515. Описание 4. Дело 1032
120. Разрез. ЦГИА СПб. Фонд 515. Описание 4. Дело 1032
121. Фрагмент фасада. ЦГИА СПб. Фонд 515. Описание 4. Дело 1032
122. Фрагмент фасада. ЦГИА СПб. Фонд 515. Описание 4. Дело 1032
123. Фрагмент фасада. ЦГИА СПб. Фонд 515. Описание 4. Дело 1032
124. Фрагмент фасада. ЦГИА СПб. Фонд 515. Описание 4. Дело 1032
125. Фрагмент фасада. ЦГИА СПб. Фонд 515. Описание 4. Дело 1032
126. Фрагмент фасада. ЦГИА СПб. Фонд 515. Описание 4. Дело 1032
127. Фрагмент фасада. ЦГИА СПб. Фонд 515. Описание 4. Дело 1032
128. Фрагмент фасада. ЦГИА СПб. Фонд 515. Описание 4. Дело 1032
129. Фрагмент фасада. ЦГИА СПб. Фонд 515. Описание 4. Дело 1032
130. Фрагмент фасада. ЦГИА СПб. Фонд 515. Описание 4. Дело 1032
131. Наводнение на Екатерининском канале Н.Н. Дубовской. 1903 г. Ярославский художественный музей
132. Дубовской Н.Н. На Екатерининском канале летом. 1905.
133. Группа спекулянтов у закрытого Сенного рынка. 1918-1920 гг. Музей политической истории России [Электронный ресурс] URL: <https://vk.com/@polithistorymuseum-kak-zhil-petrograd-v-grazhdanskuiu-voinu>
134. Андреевский Л.Г. Екатерининский канал. Ныне канал Грибоедова. 1926 г. Санкт-Петербургское государственное бюджетное учреждение культуры "Государственный музей истории Санкт-Петербурга". Номер в Госкаталоге:25842088. Номер по КП (ГИК):ГМИ СПб 230602. Инвентарный номер:ГМИ СПб Инв.№-II-A-559 ф
135. Вид фасада дома №13 на Сенной площади. 1930-е гг. Вр 49795; Вр 49796; Вр 49797
136. Вид части Сенной площади и части набережной канала Грибоедова. 1938 г. ЦГАКФФД СПб Гр 68720
137. Вид части Сенной площади и части фасада дома №13. 1938 г. ЦГАКФФД Санкт-Петербурга, Гр 68721
138. Вид части Сенной площади и части фасада дома №13. 1938 г. ЦГАКФФД Санкт-Петербурга, Гр 68722
139. Вид части Сенной площади и части фасада дома №13. 1938 г. ЦГАКФФД Санкт-Петербурга, Гр 68723
140. Вид части фасада дома №13 на Сенной площади. 1938 г. ЦГАКФФД Санкт-Петербурга Вр 49795
141. Вид части фасада дома №13 на Сенной площади. 1938 г. ЦГАКФФД Санкт-Петербурга Вр 49796

142. Вид части фасада дома №13 на Сенной площади. 1938 г. ЦГАКФФД Санкт-Петербурга Вр 49797
143. Вид части фасада дома №13 на Сенной площади. 1938 г. ЦГАКФФД Санкт-Петербурга Гр 68724
144. Вид части фасада дома №13 на Сенной площади. 1938 г. ЦГАКФФД Санкт-Петербурга Гр 68725
145. Вид части фасада дома №13 на Сенной площади. 1938 г. ЦГАКФФД Санкт-Петербурга Гр 68726
146. Вид части фасада дома №13 на Сенной площади. 1938 г. ЦГАКФФД Санкт-Петербурга Гр 68727
147. Вид части фасада дома №13 на Сенной площади. 1938 г. ЦГАКФФД Санкт-Петербурга Гр 68728
148. Сенная площадь. 1941 г. ЦГАКФФД Ар 20943
149. Молчанов Виктор Сергеевич. Сенная площадь. 1955 г. Санкт-Петербургское государственное бюджетное учреждение культуры "Литературно-мемориальный музей Ф.М.Достоевского". Номер в Госкаталоге:10106837. Номер по КП (ГИК):ЛМФД ГИК-20961. Инвентарный номер:Ф-2007
150. Исаев И.И. Площадь Мира (Сенная). Слева – дом 39 по Садовой ул., справа – дом 13 на площади Мира. Между ними – проход к каналу Грибоедова. 1959 г. Федеральное государственное бюджетное учреждение культуры "Государственный музейно-выставочный центр РОСФОТО". Номер в Госкаталоге:11678262. Номер по КП (ГИК):РОСФОТО КП 405/075. Инвентарный номер:Ф 21322
151. Площадь Мира (Сенная). 1959 г. [Электронный ресурс] URL: <https://pastvu.com/p/772296>
152. Канал Грибоедова у Сенного моста. 1965 г. [Электронный ресурс] URL: <https://pastvu.com/p/202464>
153. Садовая ул., 39. Вид до реконструкции. 1968–1971 гг. [Электронный ресурс] URL: <https://pastvu.com/p/481946>
154. У канала Грибоедова. 1970–1975 гг. [Электронный ресурс] URL: <https://pastvu.com/p/1065369>
155. У столовой №28 Октябрьского района. 1971 г. [Электронный ресурс] URL: <https://pastvu.com/p/1822527>
156. Вид на канал Грибоедова с Кокушкина моста. 1972 г. [Электронный ресурс] URL: <https://pastvu.com/p/126947>
157. Сенной мост через канал Грибоедова. 1973 г. [Электронный ресурс] URL: <https://pastvu.com/p/150919>

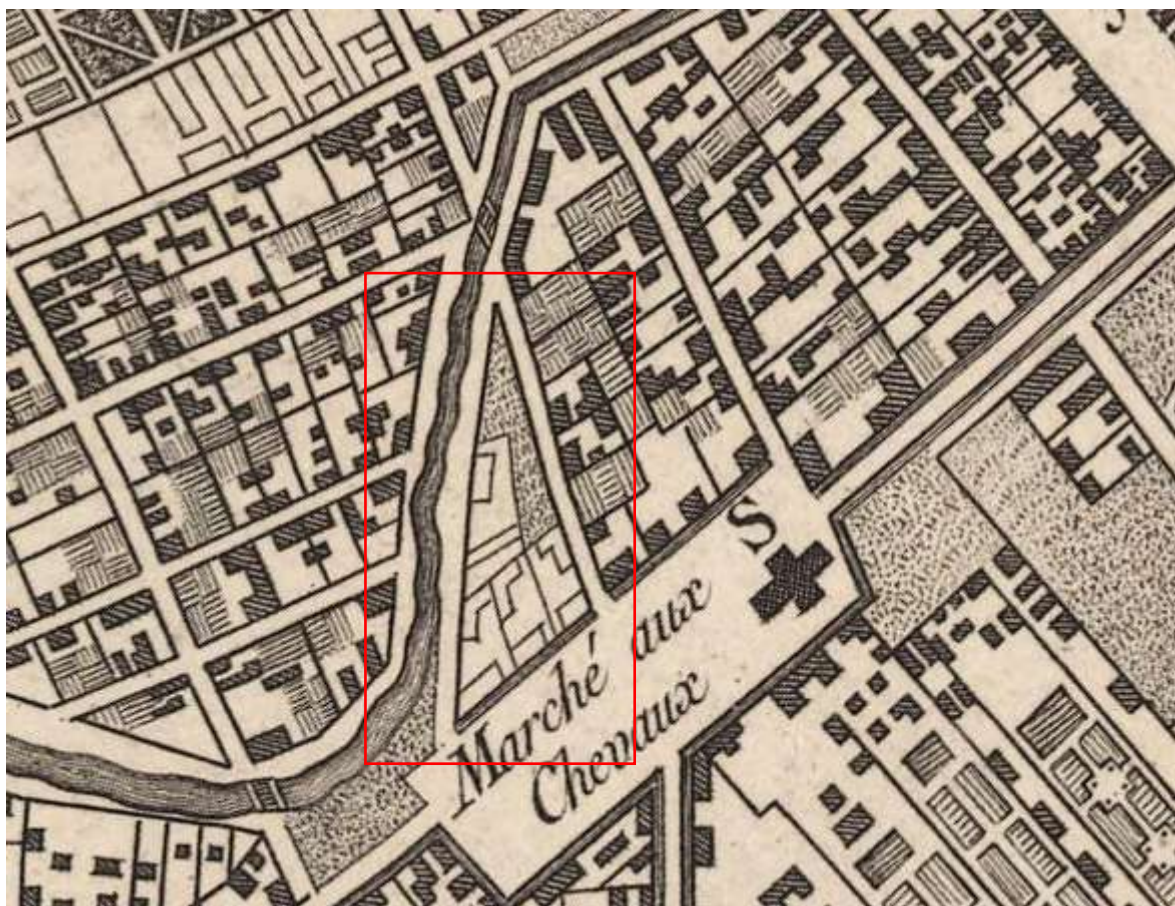
158. Новогодняя торговля на площади Мира. 1973–1974 гг. [Электронный ресурс] URL: <https://pastvu.com/p/1367583>
159. Угол переулка Гривцова и канала Грибоедова. 1977 г. [Электронный ресурс] URL: <https://pastvu.com/p/133787>
160. Выставка детского рисунка на площади Мира. 1979–1981 гг. Фотоальбом "Праздничный наряд Ленинграда: Из опыта художественно-политического оформления" Сост.: Л. Н. Царев, Н. М. Быков.- Л.: Лениздат, 1981
161. Демидов мост (Сумерки). 1983 г. [Электронный ресурс] URL: <https://pastvu.com/p/157512>
162. Площадь Мира. 1983–1986 гг. [Электронный ресурс] URL: <https://pastvu.com/p/1143271>
163. Сенной мост и набережная канала Грибоедова. 1984 г. [Электронный ресурс] URL: <https://pastvu.com/p/130394>
164. Демидов мост. 1985 г. [Электронный ресурс] URL: <https://pastvu.com/p/685681>
165. Площадь Мира (Сенная). 1985–1987 гг. [Электронный ресурс] URL: <https://pastvu.com/p/134691>
166. Строительство ст. м. "Площадь Мира-3" ("Садовая"). 1986 [Электронный ресурс] URL: <https://pastvu.com/p/479798>
167. Сенной мост. 1988–1989 гг. Мосты и набережные Ленинграда. Фотоальбом. Составитель П.П. Степнов. Л., Лениздат, 1991
168. У спуска к воде на набережной канала Грибоедова, дом № 61. 1993 г. [Электронный ресурс] URL: <https://pastvu.com/p/1477554>
169. Демидов мост, ремонт. 1999 г. [Электронный ресурс] URL: <https://pastvu.com/p/508823>



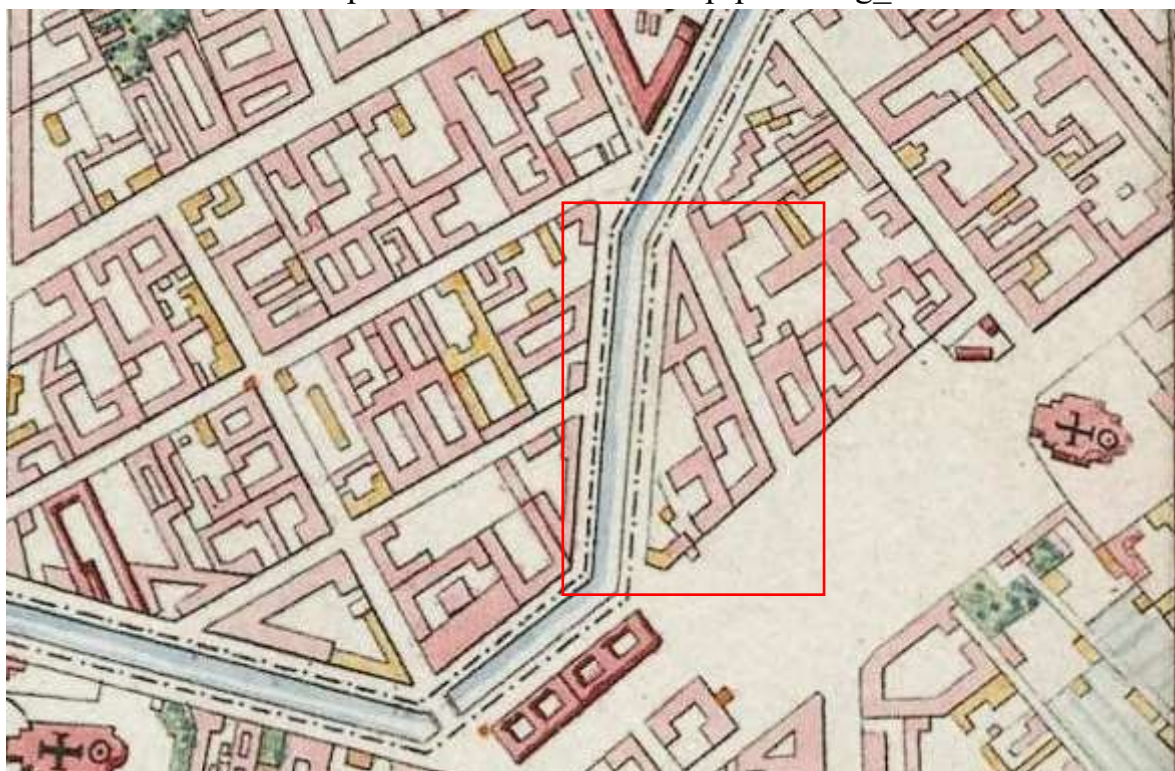
1. Карта столичного города Санкт-Петербурга 1753 года [Электронный ресурс] URL: http://www.etomesto.ru/map-peterburg_spb-1753/



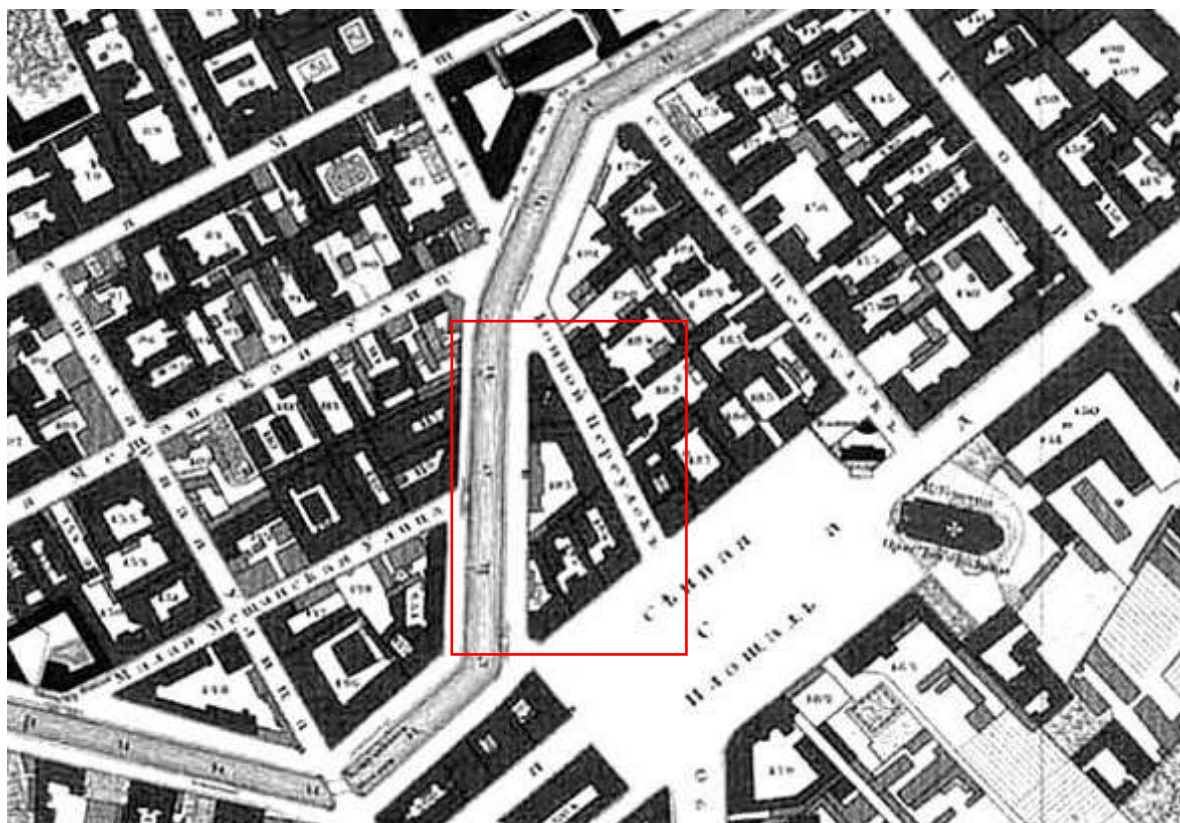
2. Атлас столичного города Санкт-Петербурга, состоящий из одиннадцати частей и 51 квартала. 1798 г. ЦГИА СПб. Ф. 513. Оп. 168. Д. 319. Л. 22.



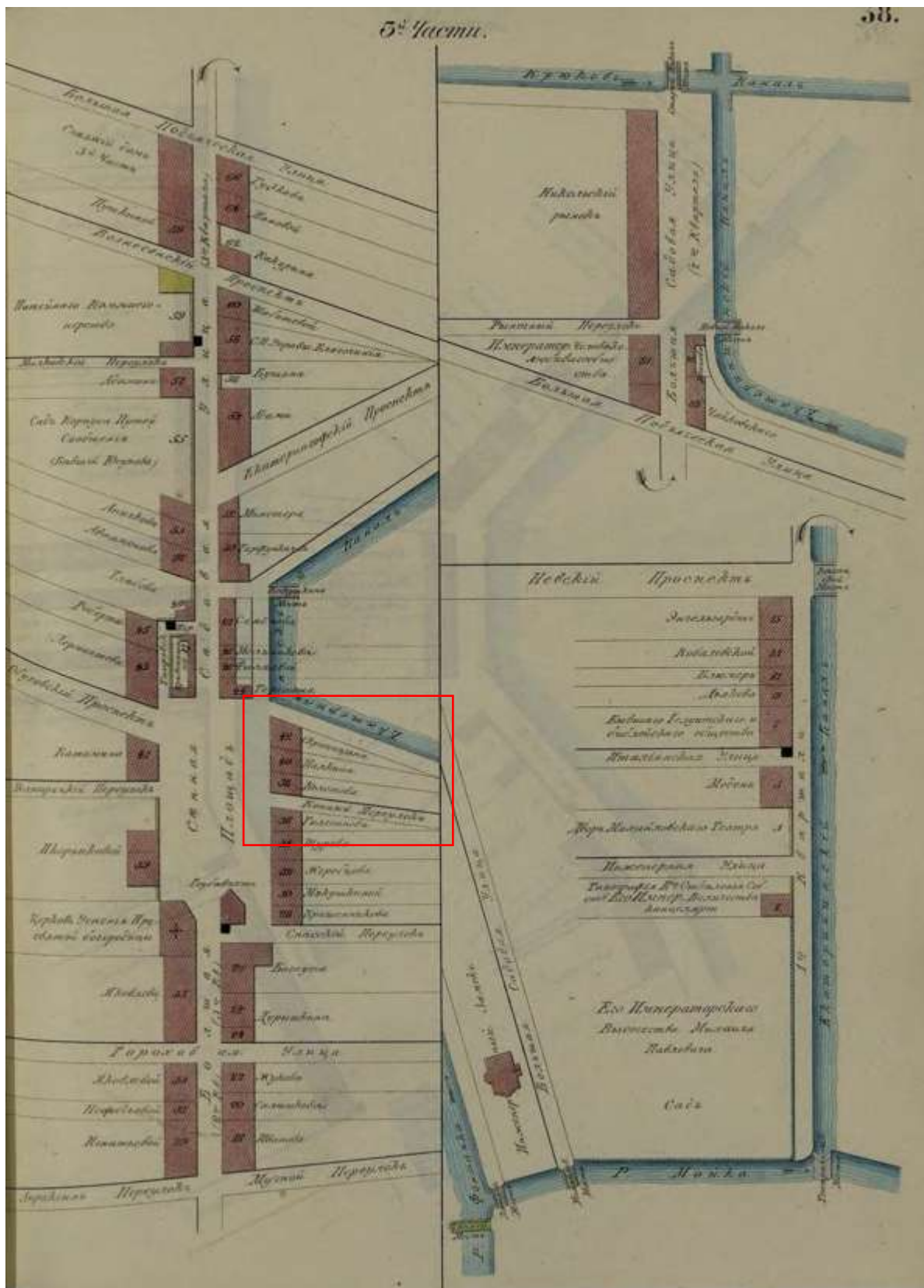
3. План С.-Петербурга 1803 года [Электронный ресурс] URL: http://www.etomesto.ru/map-peterburg_1803/



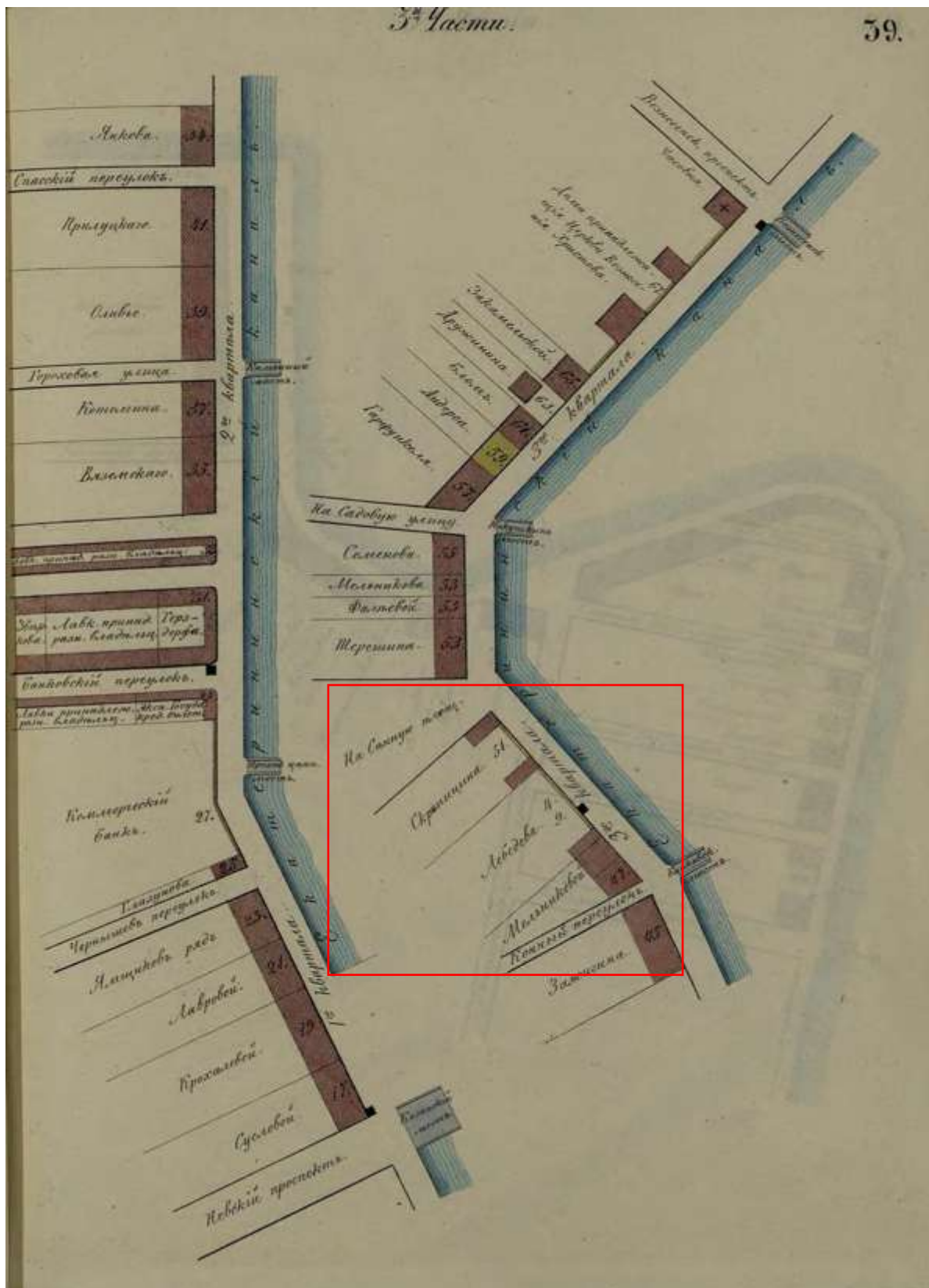
4. План города Санкт-Петербурга 1820 года [Электронный ресурс] URL: http://www.etomesto.ru/map-peterburg_plan-1820/



5. Подробный план Санкт-Петербурга 1828 года генерал майора Шуберта [Электронный ресурс] URL: http://www.etomesto.ru/map-peterburg_1828/



6. Атлас тринадцати частей С.-Петербурга с подробным изображением набережных, улиц, переулков, казенных и обывательских домов.
Сост. Н. Цылов. СПб.1849




7. Атлас тринадцати частей С.-Петербурга с подробным изображением набережных, улиц, переулков, казенных и обывательских домов.


Сост. Н. Цылов. СПб.1849




8. План части С.Петербурга 1872 г. между Невой и Обводным каналом [Электронный ресурс] URL: http://www.etomesto.ru/map-peterburg_chast-spb-1872/




9. Немецкая аэрофотосъемка Ленинграда 1939 – 1942 [Электронный ресурс] URL: http://www.etomesto.ru/map-peterburg_aero-photo/




10. Спутниковая карта Санкт-Петербурга (Ленинграда) 1966 года
[Электронный ресурс] URL: http://www.etomesto.ru/map-peterburg_sputnik-1966/



11. Спутниковая карта Санкт-Петербурга (Ленинграда) 1972 года
[Электронный ресурс] URL: http://www.etomesto.ru/map-peterburg_sputnik-1972/



12. Спутниковая карта Санкт-Петербурга (Ленинграда) 1980 года
 [Электронный ресурс] URL: http://www.etomesto.ru/map-peterburg_sputnik-1980/



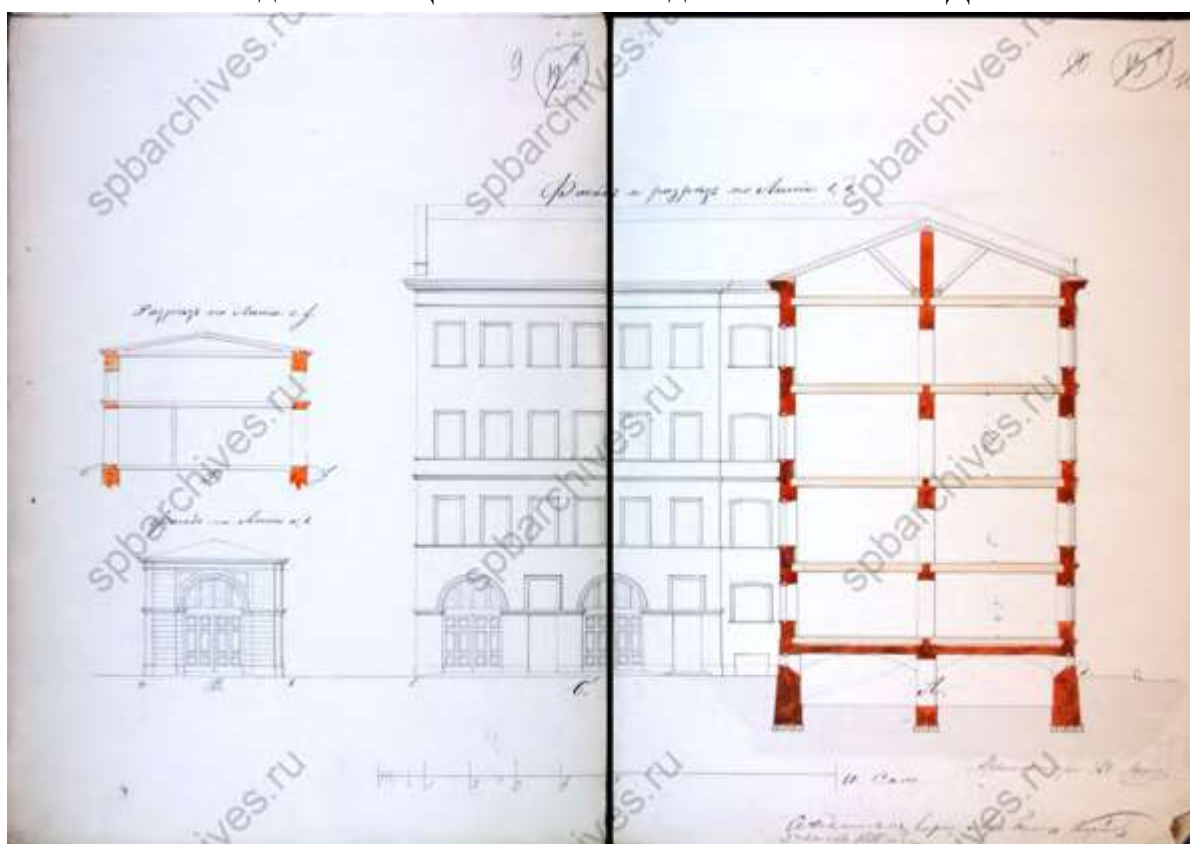
13. План по дому наследников коллежского секретаря Лебедева. 1843 г.
 ЦГИА СПб. Фонд 513. Описание 102. Дело 9730



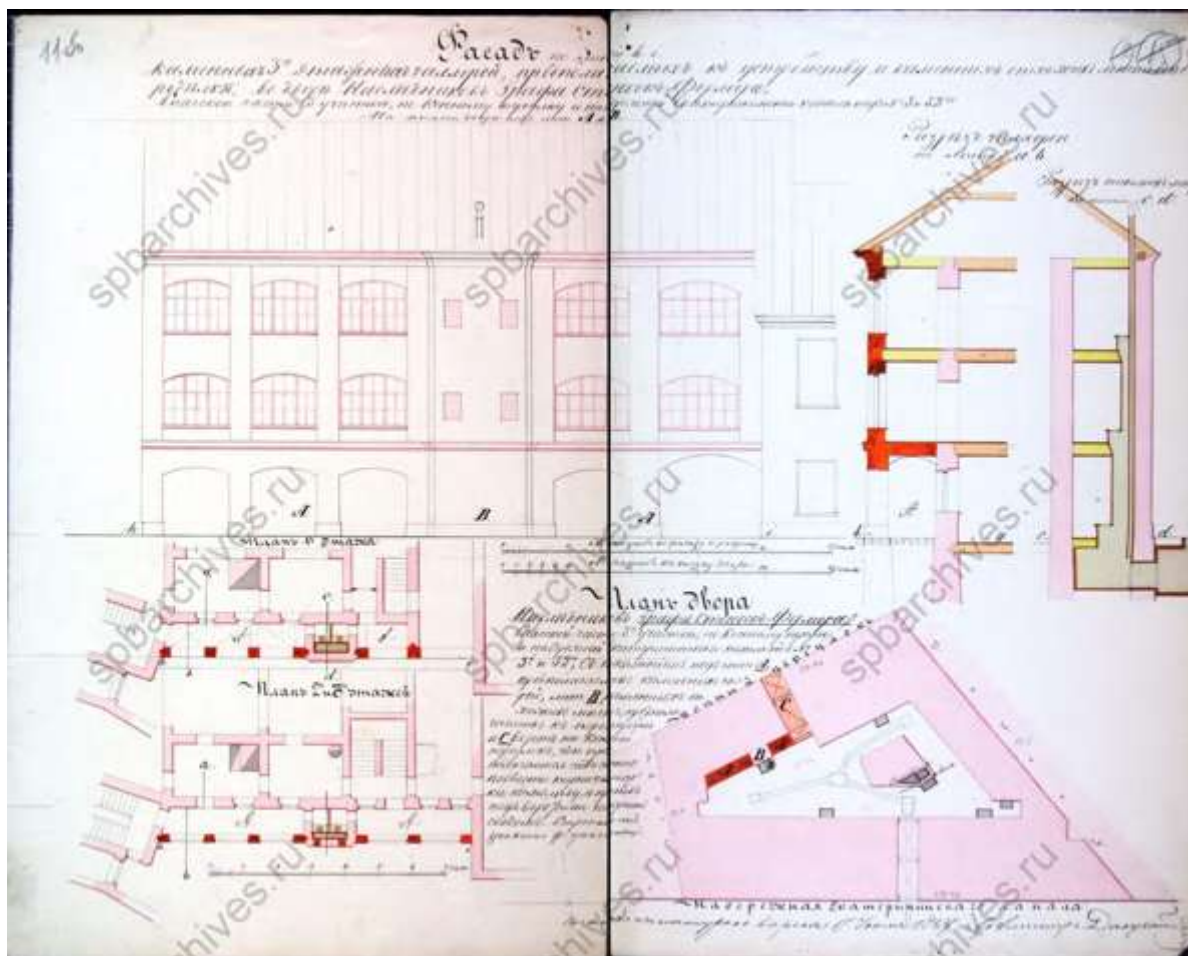
14. План двора коллежского ассесора графа Стенбок-Фермора. 1850 г.
 ЦГИА СПб. Фонд 513. Опись 102. Дело 9730



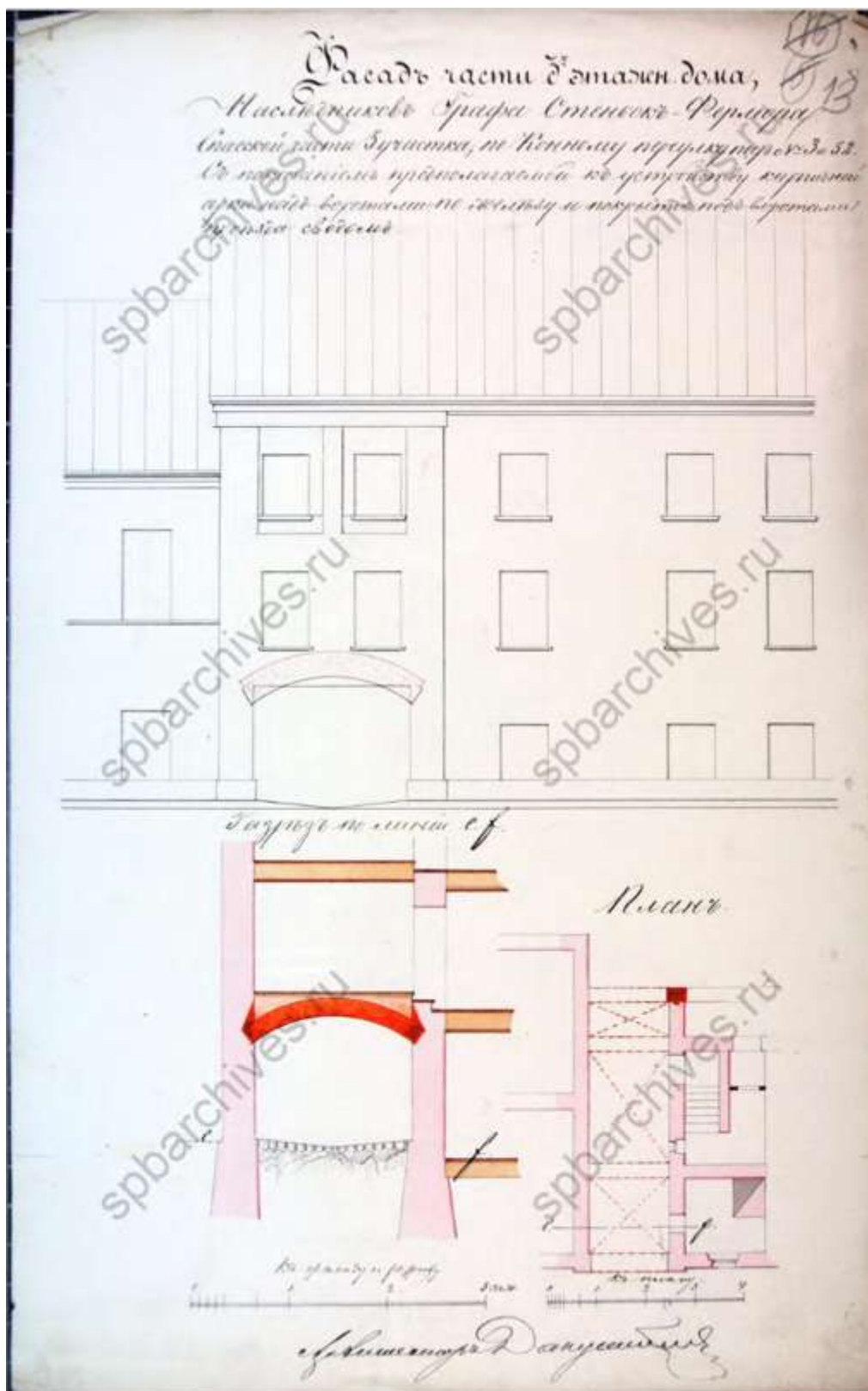
15. Фасад. 1850 г. ЦГИА СПб. Фонд 513. Описание 102. Дело 9730



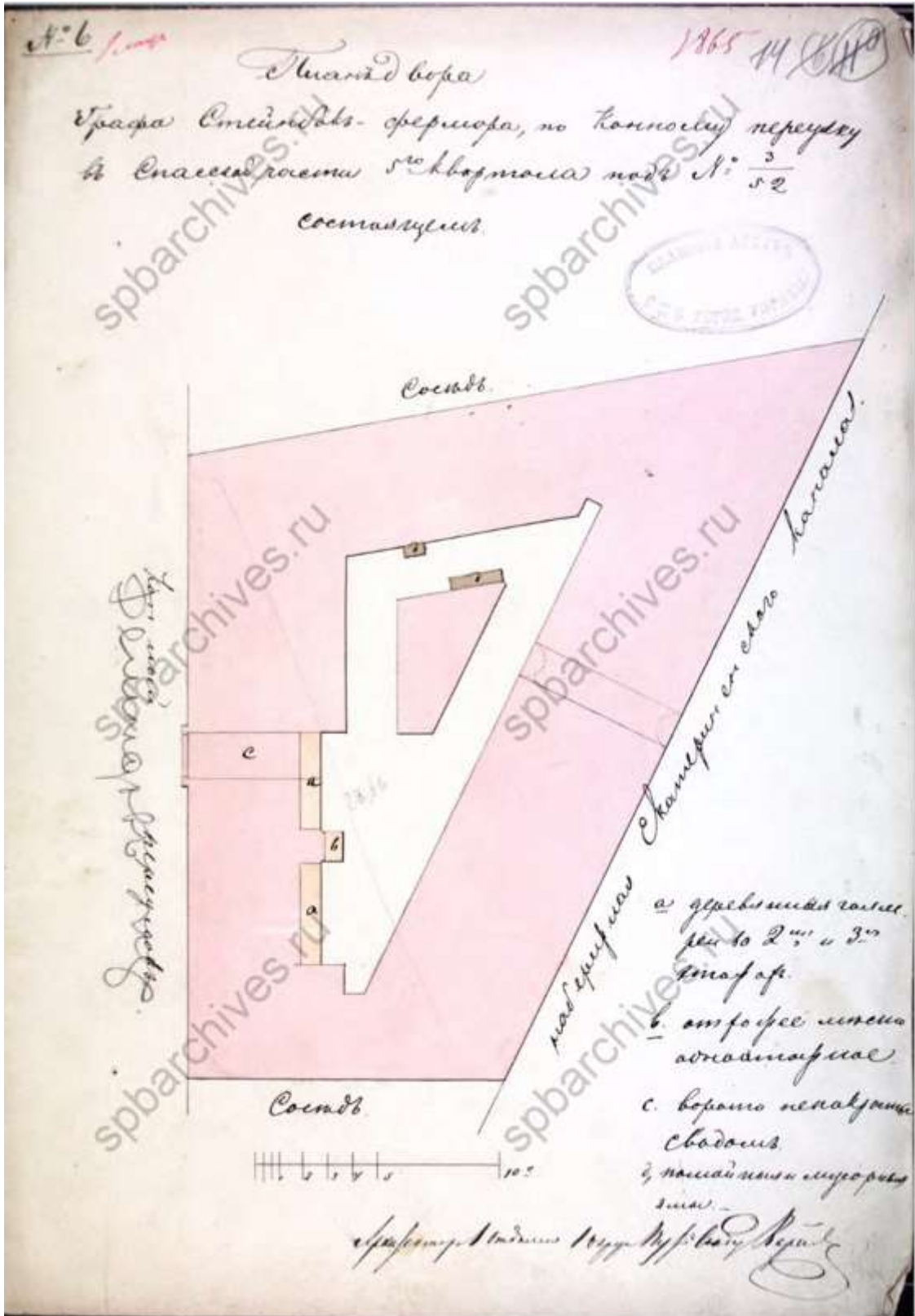
16. Фасад и разрез. 1850 г. ЦГИА СПб. Фонд 513. Описание 102. Дело 9730



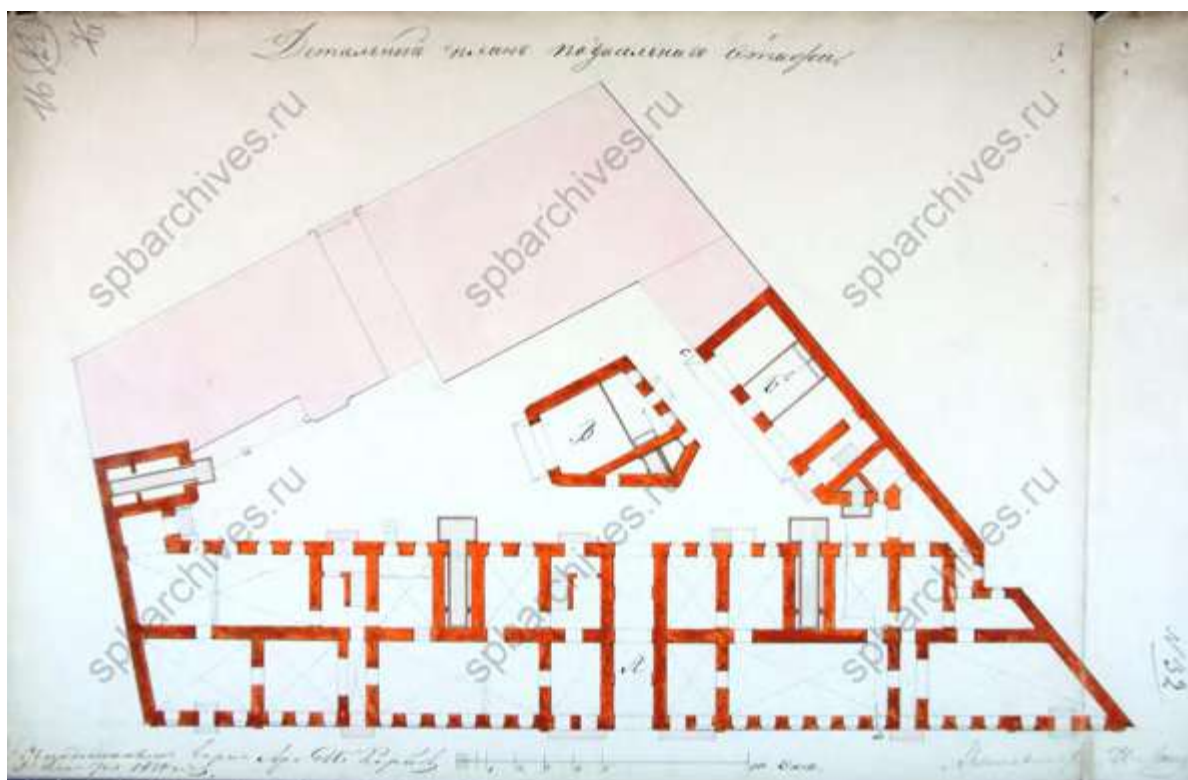
17. Фасад, разрез. план и план двора. 1864 г. ЦГИА СПб. Фонд 513.
Опись 102. Дело 9730



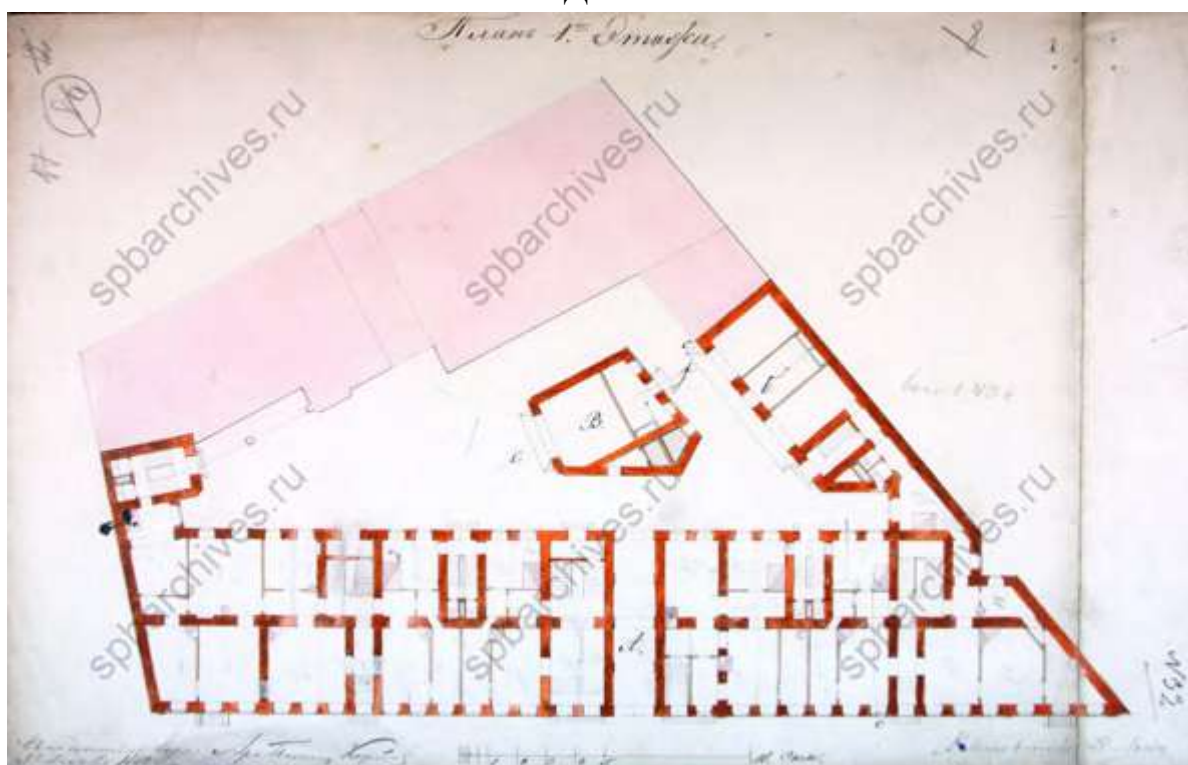
18. Фасад, разрез и план части дома. ЦГИА СПб. Фонд 513. Опись 102.
Дело 9730



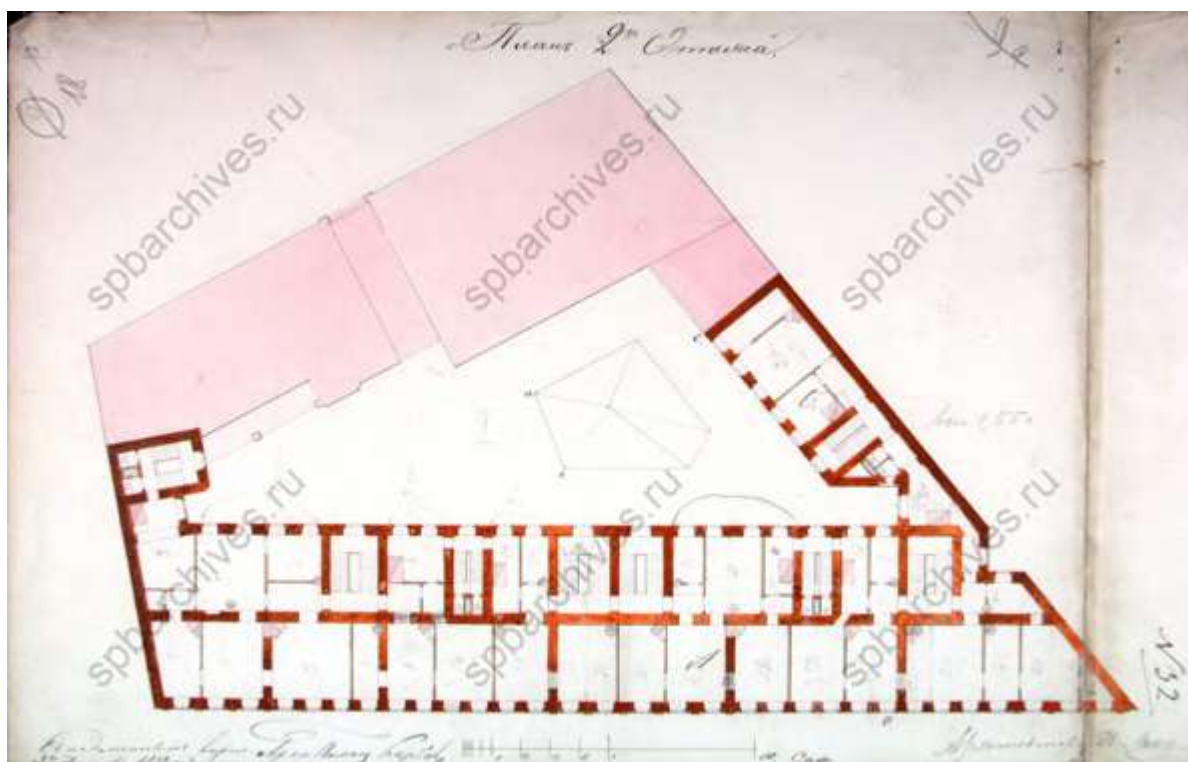
19. План двора графа Стенбок-Фермор. ЦГИА СПб. Фонд 513. Опись 102. Дело 9730



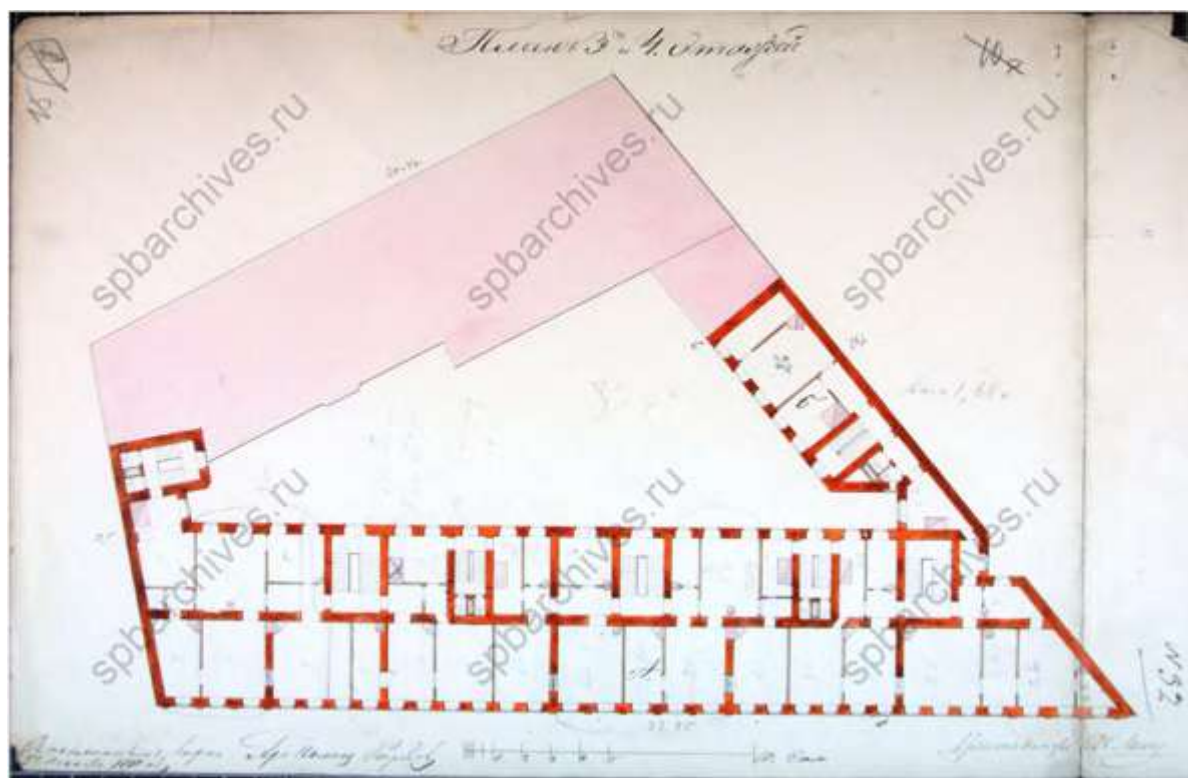
20. План подвального этажа. 1850 г. ЦГИА СПб. Фонд 513. Описание 102.
Дело 9730



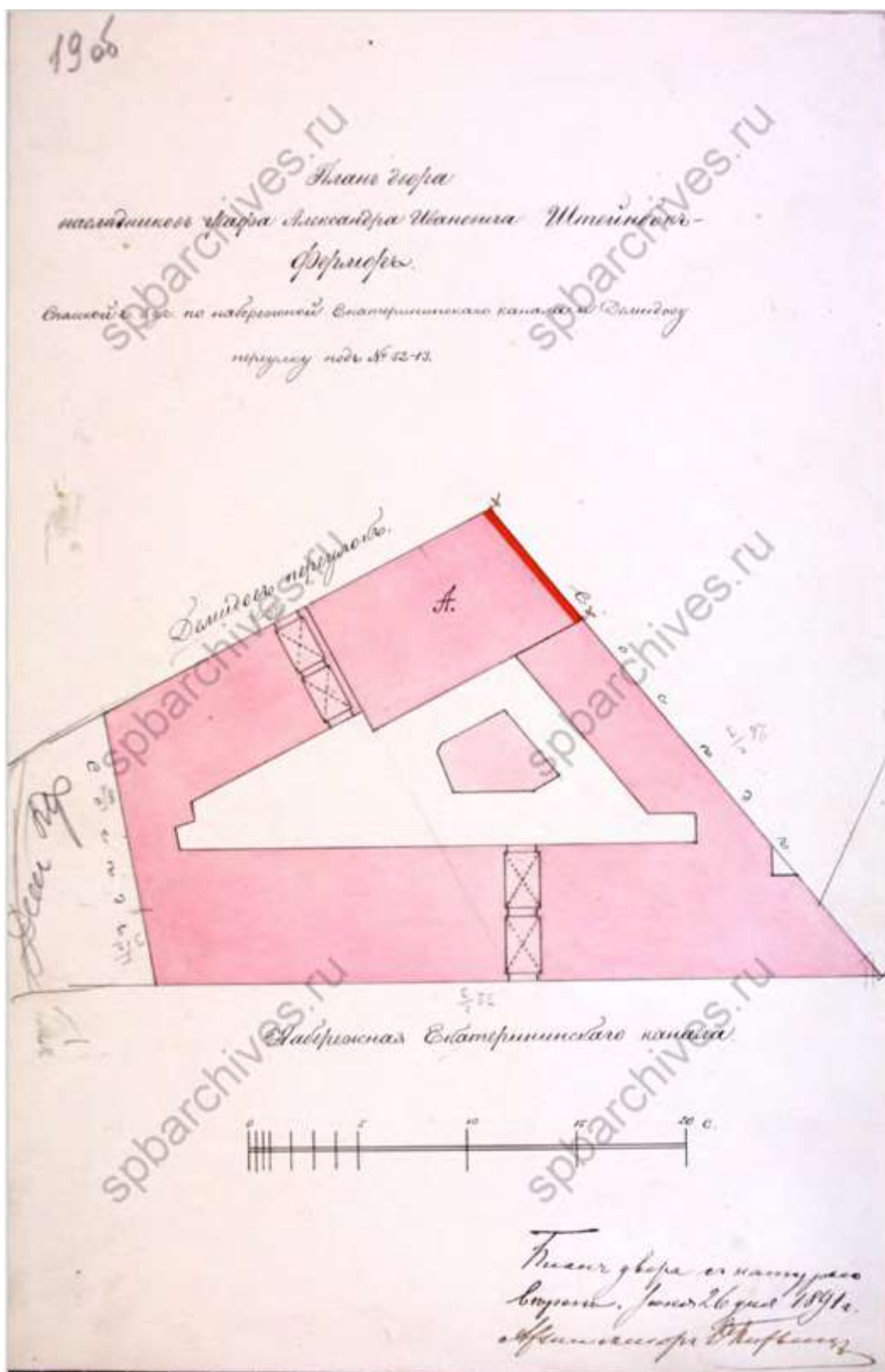
21. План первого этажа. 1850 г. ЦГИА СПб. Фонд 513. Описание 102. Дело
9730



22. План второго этажа. 1850 г. ЦГИА СПб. Фонд 513. Описание 102. Дело 9730



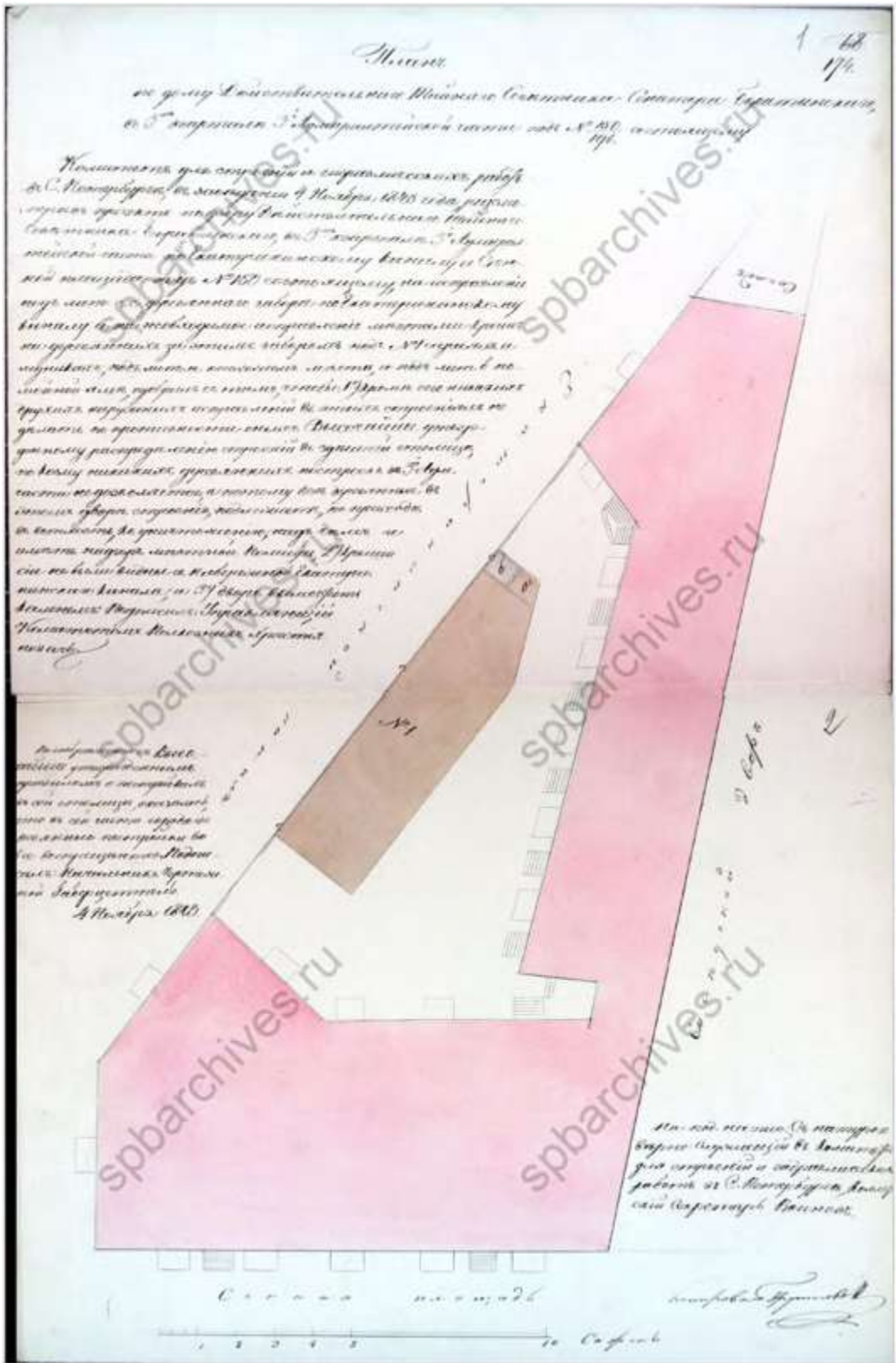
23. План 3-4-го этажей. 1850 г. ЦГИА СПб. Фонд 513. Описание 102. Дело 9730



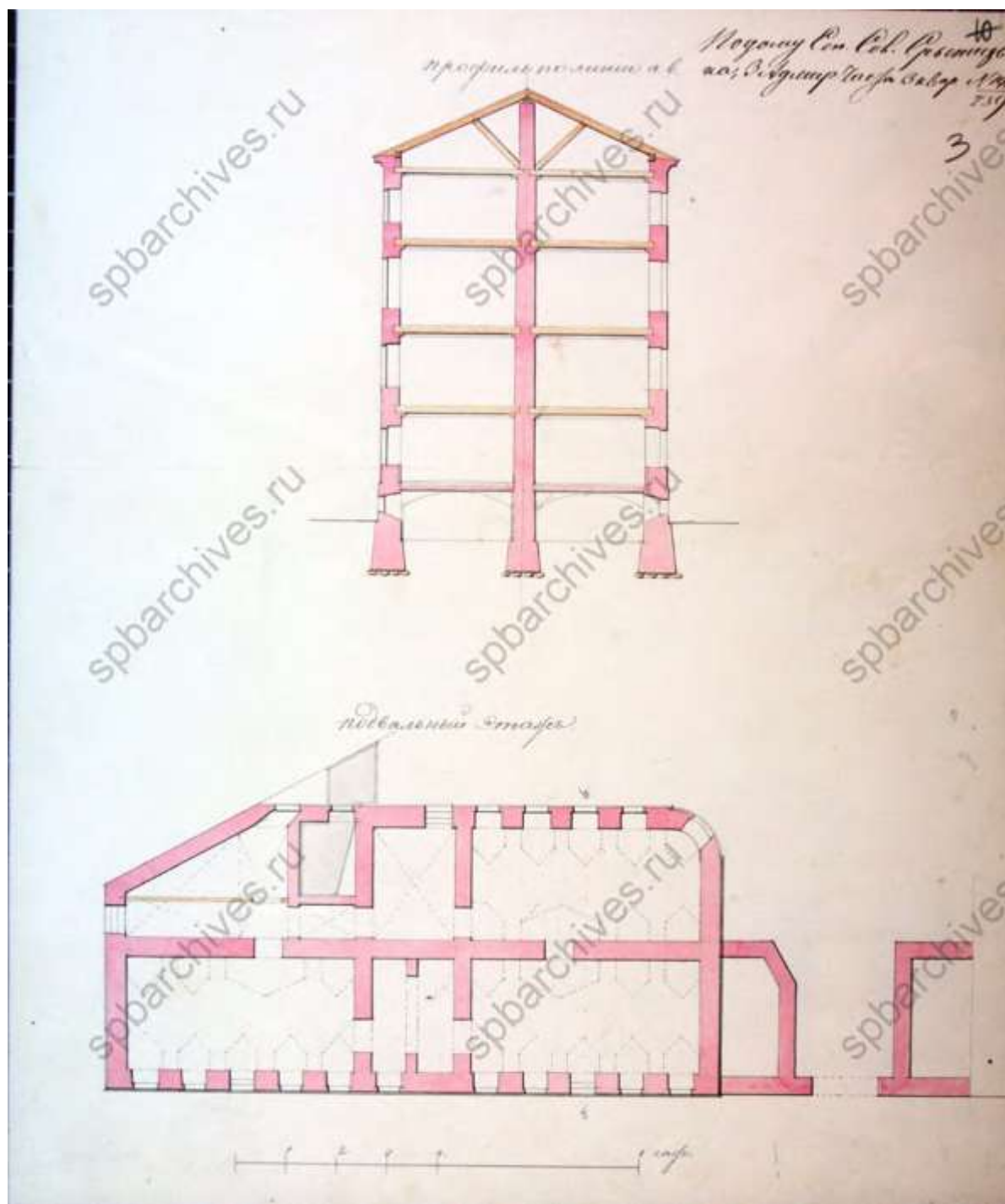
24. План двора наследников графа Александра Ивановича Штейнбок-Фермера. 1891 г. ЦГИА СПб. Фонд 513. Опись 102. Дело 9730



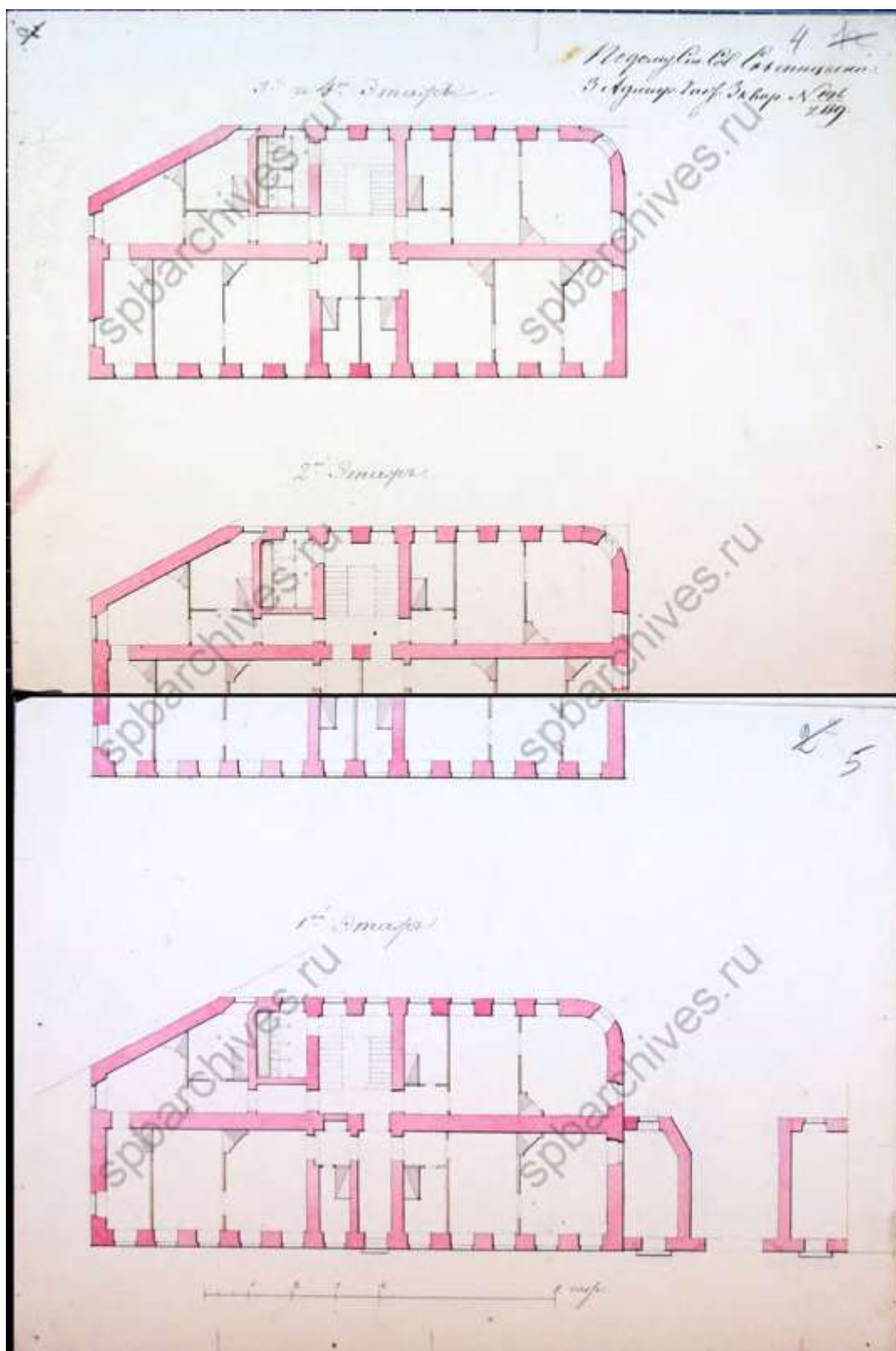
25. Фасад. ЦГИА СПб. Фонд 513. Опись 102. Дело 9730



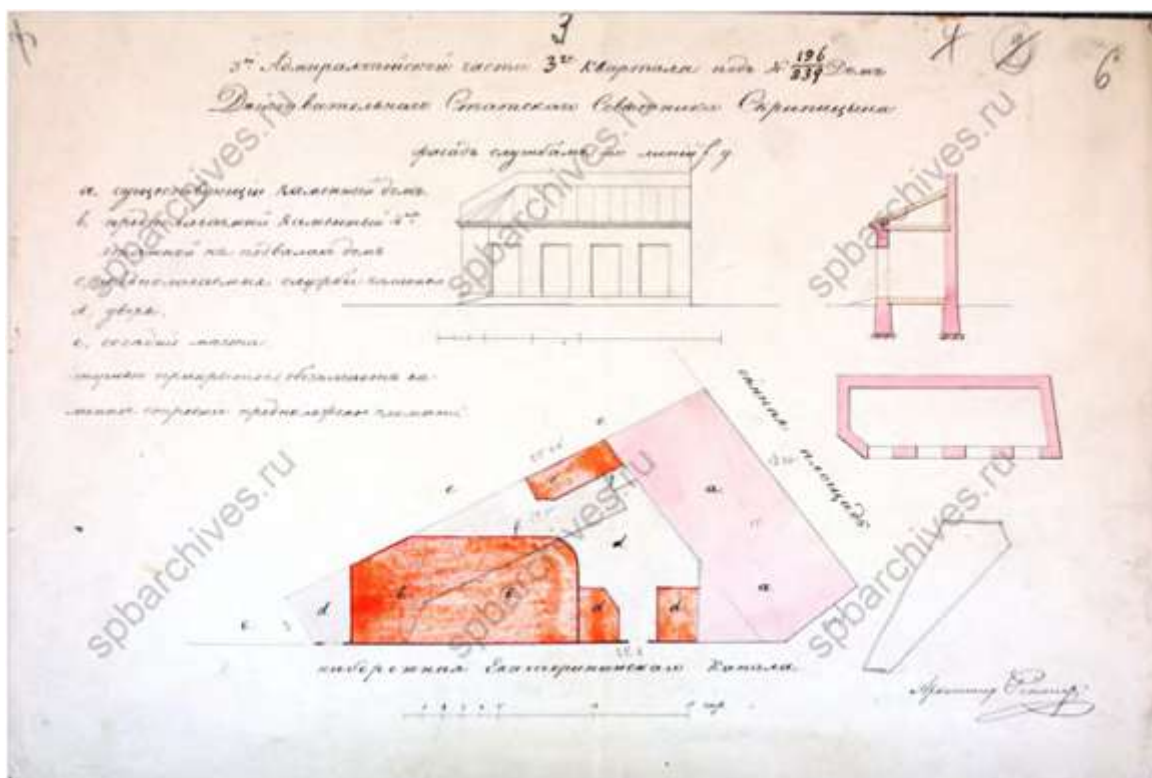
26. План по дому действительного тайного советника сенатора Баратынского. 1843 г. ЦГИА СПб. Фонд 513. Опись 102. Дело 9731



27. Разрез и план. 1846 г. ЦГИА СПб. Фонд 513. Опись 102. Дело 9731




28. Планы этажей. 1846 г. ЦГИА СПб. Фонд 513. Опись 102. Дело 9731



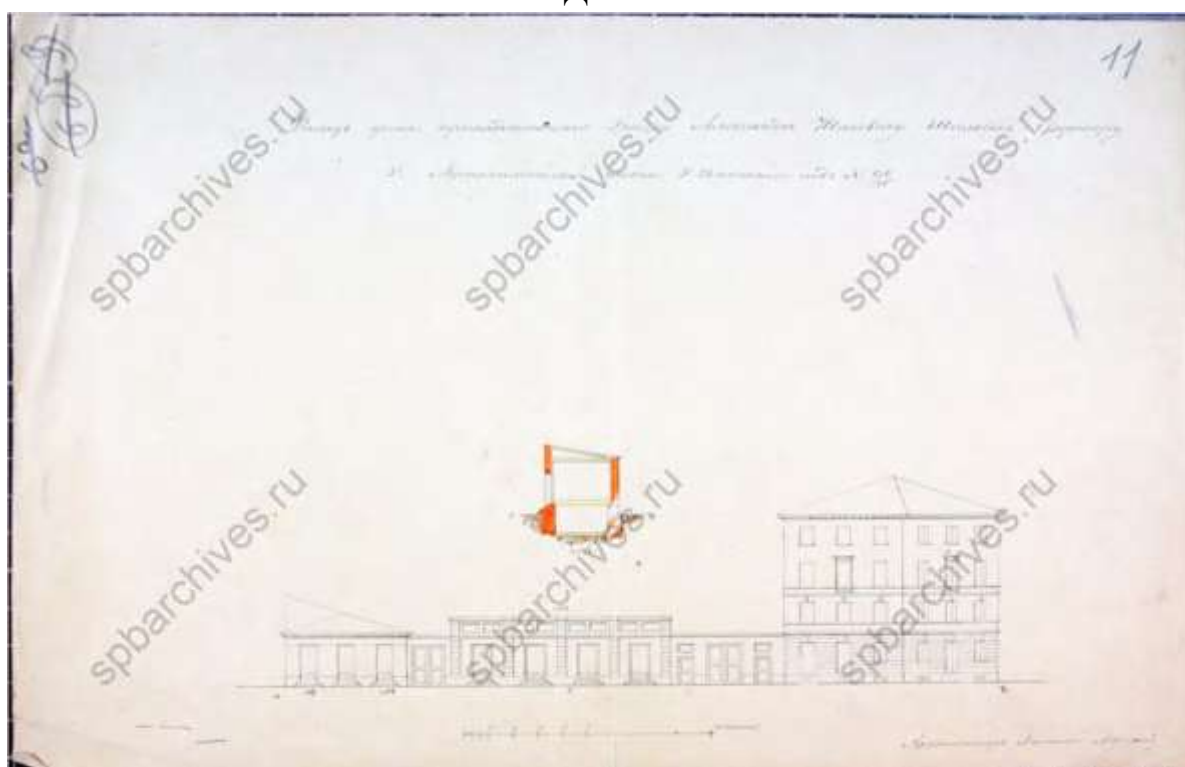
29. Дом действительного статского советника Скрипицина. ЦГИА СПб.
Фонд 513. Опись 102. Дело 9731



30. Фасад дома действительного статского советника Скрипицина,
предполагаемого к постройке. ЦГИА СПб. Фонд 513. Опись 102.
Дело 9731



31. Фасад каменного двора и лавки, предполагаемых к постройке во дворе графа Штенбок-Фермора. ЦГИА СПб. Фонд 513. Опись 102. Дело 9731



32. Фасад дома, принадлежащего графу Александру Ивановичу Штенбок-Фермору. 1849 г. ЦГИА СПб. Фонд 513. Опись 102. Дело 9731



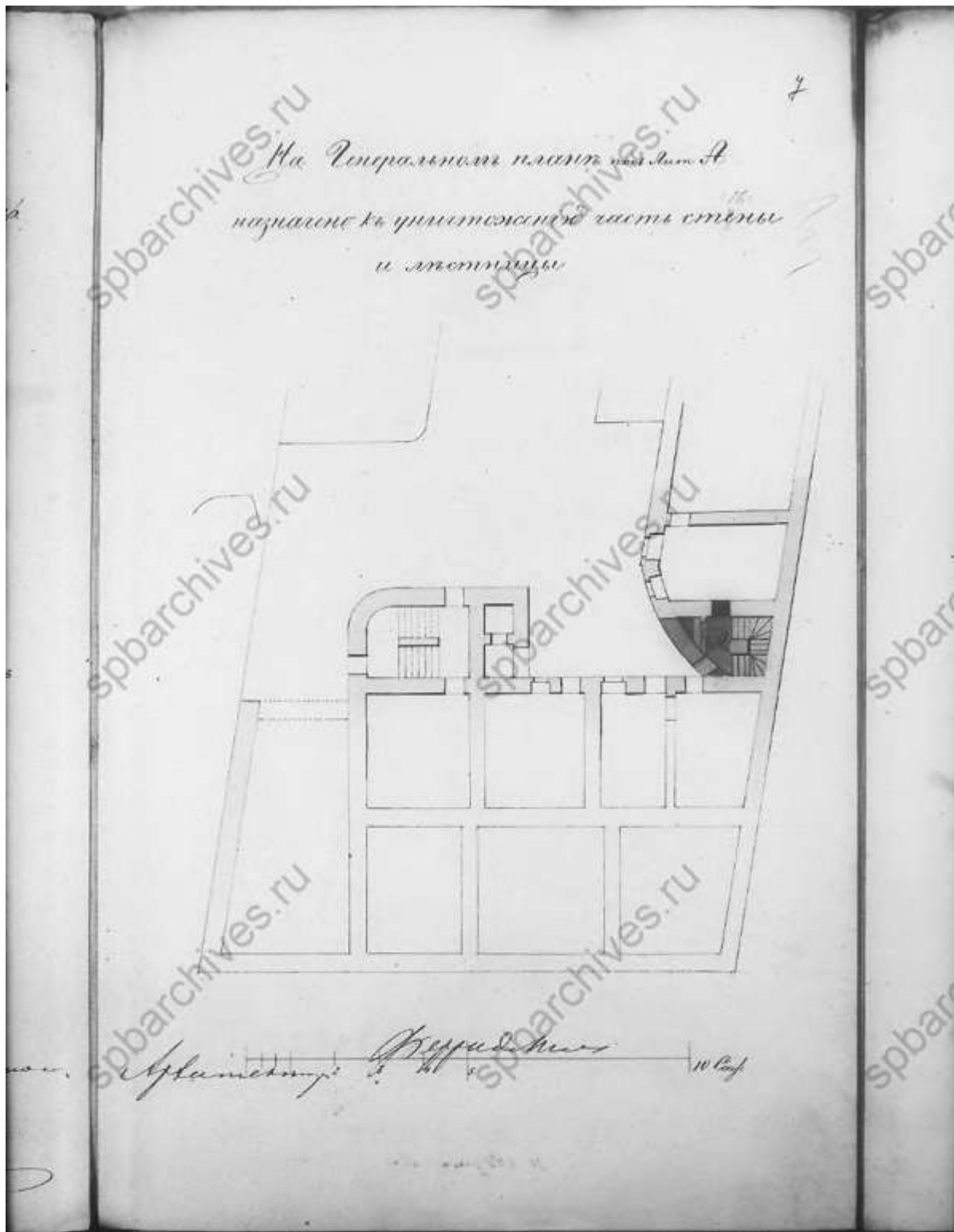
33. План двора, принадлежащего графу Александру Ивановичу Штенбок-Фермору. ЦГИА СПб. Фонд 513. Опись 102. Дело 9731




34. План дома купца Палкина. 1843 г. ЦГИА СПб. Фонд 513. Опись 102. Дело 9911




35. Генеральный план двора Никитиной. 1864 г. ЦГИА СПб. Фонд 513.
Опись 102. Дело 9911



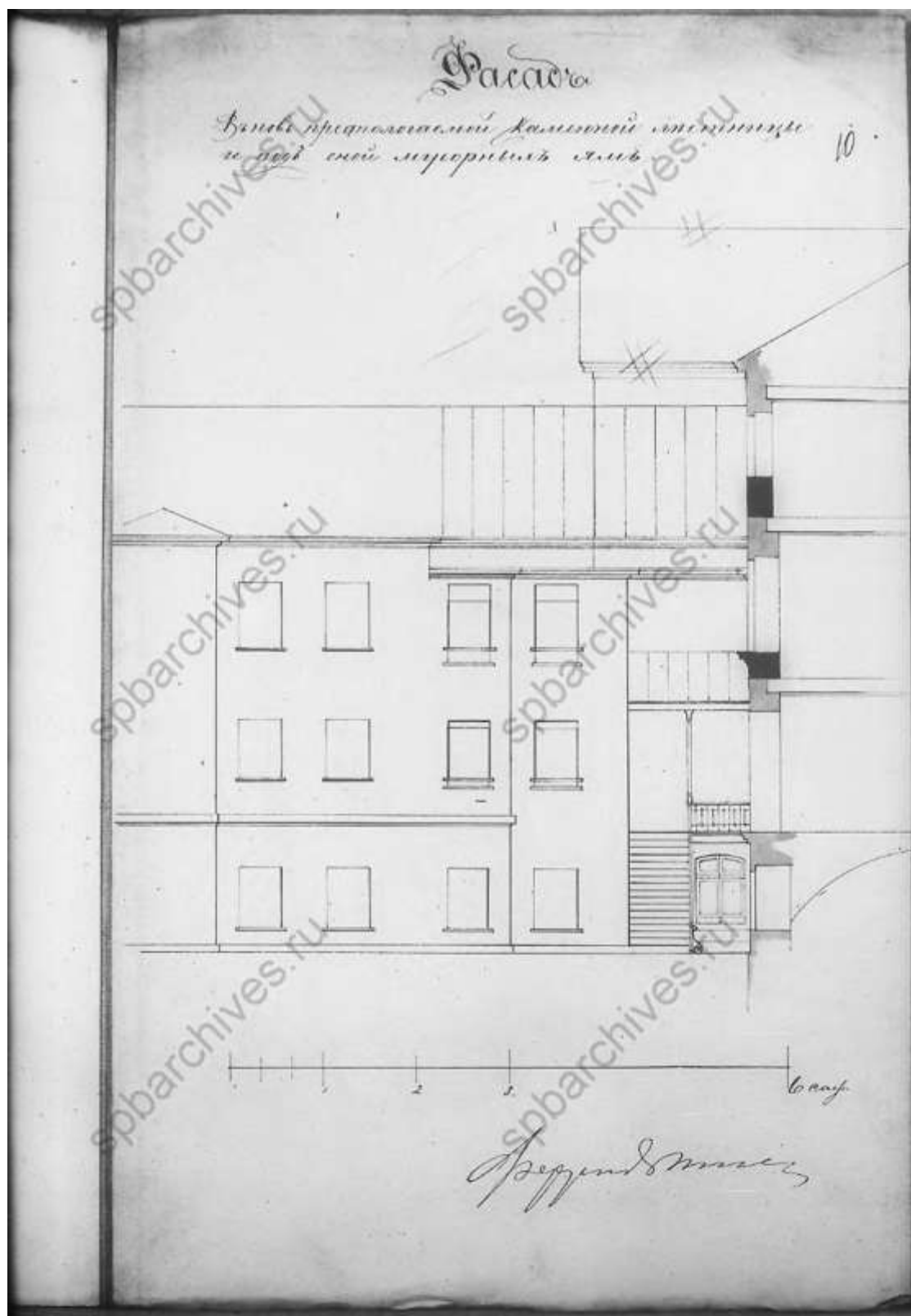
36. План. 1864 г. ЦГИА СПб. Фонд 513. Опись 102. Дело 9911



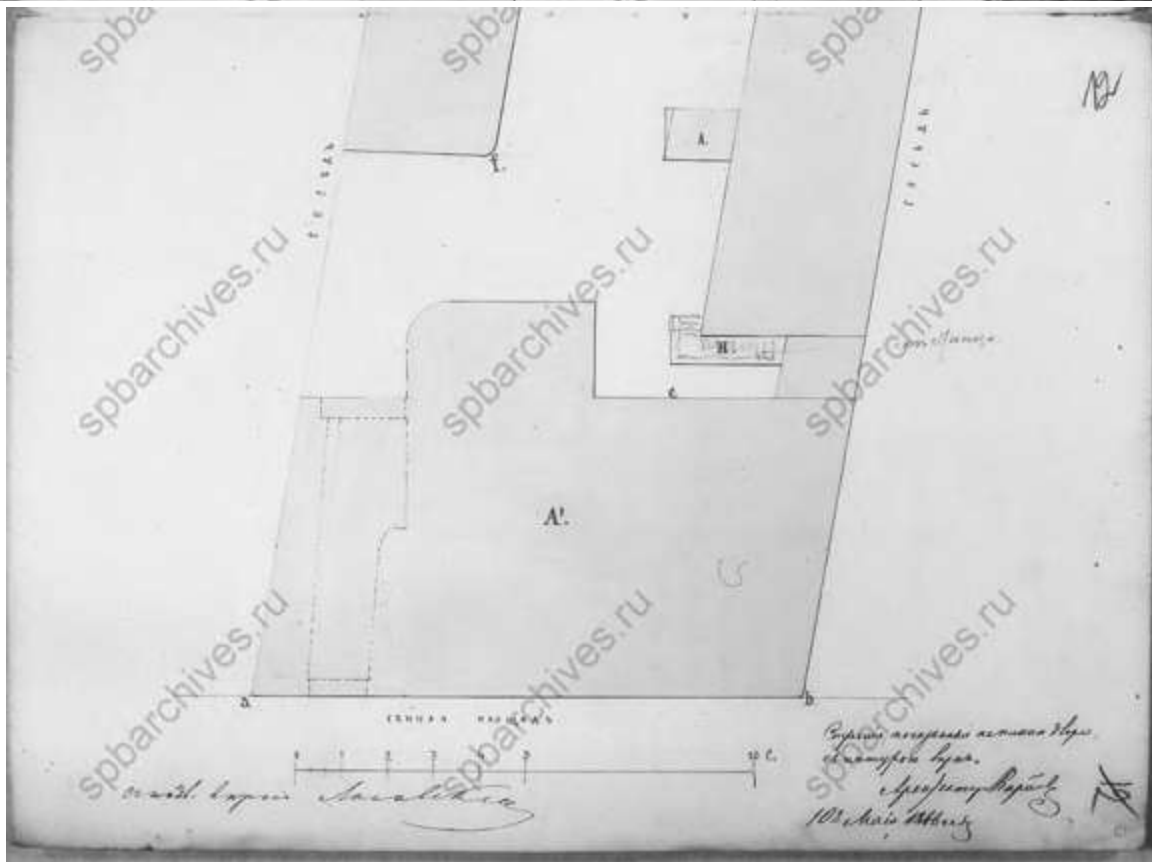

37. План лестницы. 1864 г. ЦГИА СПб. Фонд 513. Опись 102. Дело 9911



38. Фрагменты планов 3 и 4 этажей. 1864 г. ЦГИА СПб. Фонд 513. Описание 102. Дело 9911

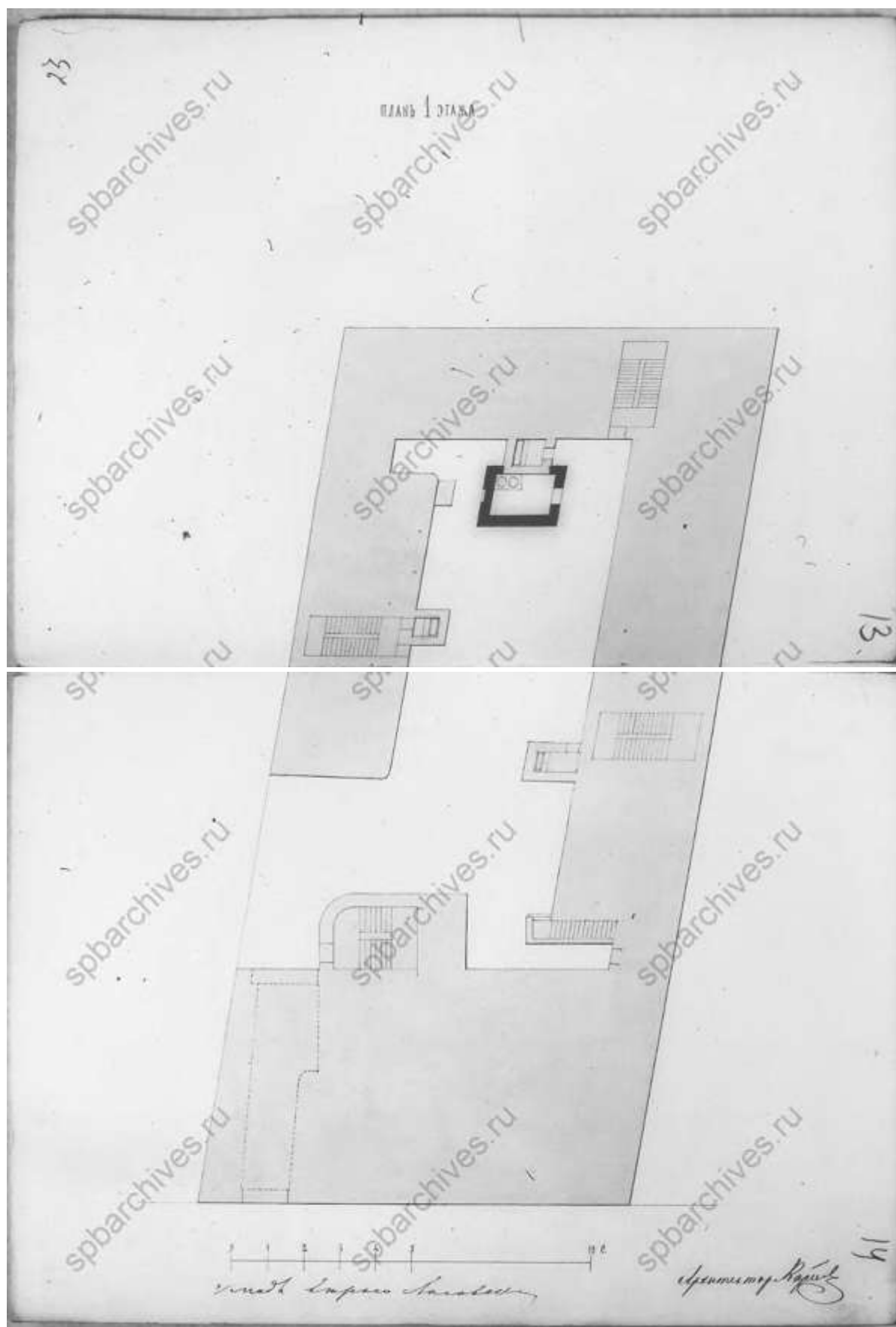


39. Фасад. 1864 г. ЦГИА СПб. Фонд 513. Опись 102. Дело 9911

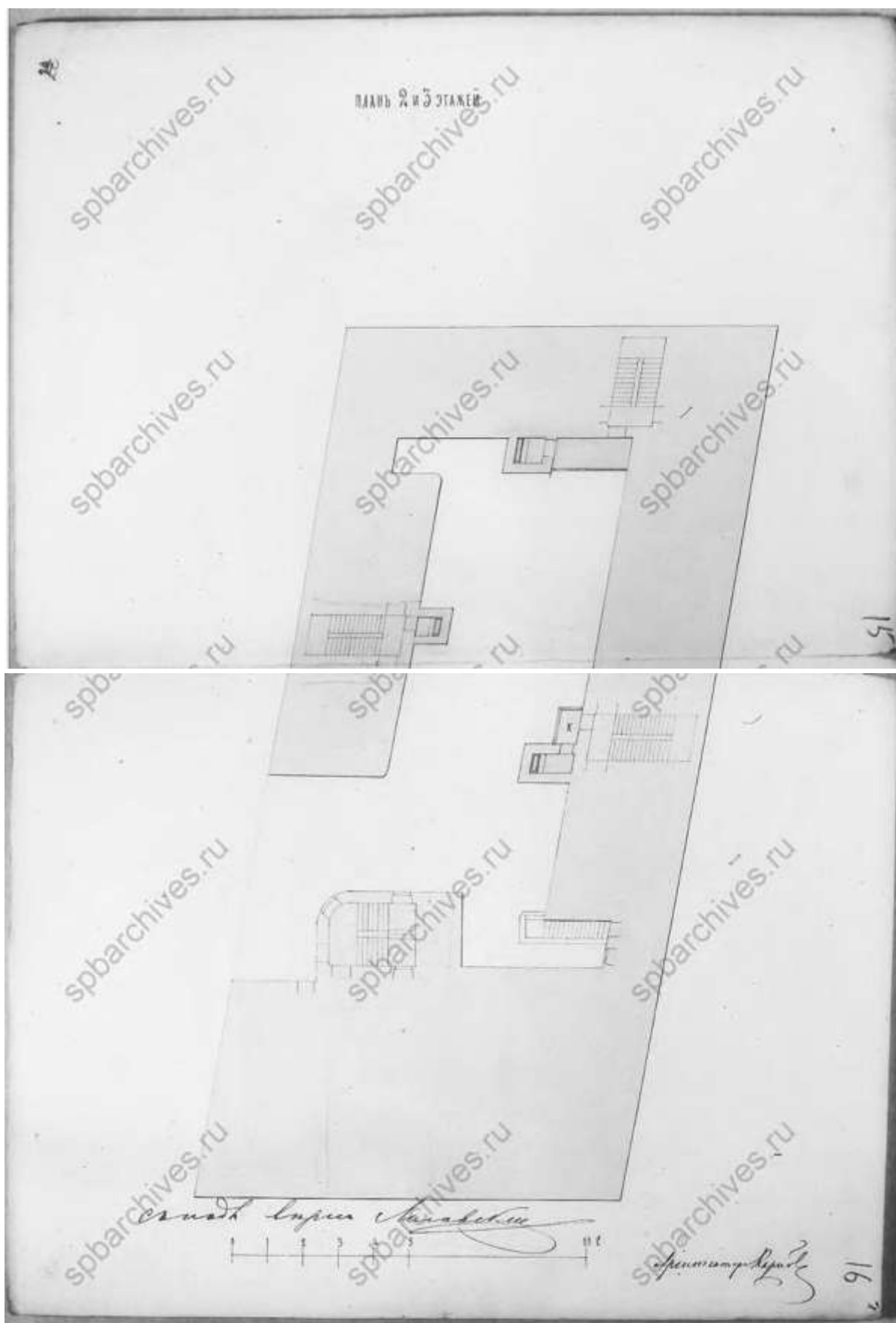


40. План двора Мартынова. 1866 г. ЦГИА СПб. Фонд 513. Описание 102.


Дело 9911



41. План 1-го этажа. 1866 г. ЦГИА СПб. Фонд 513. Опись 102. Дело 9911



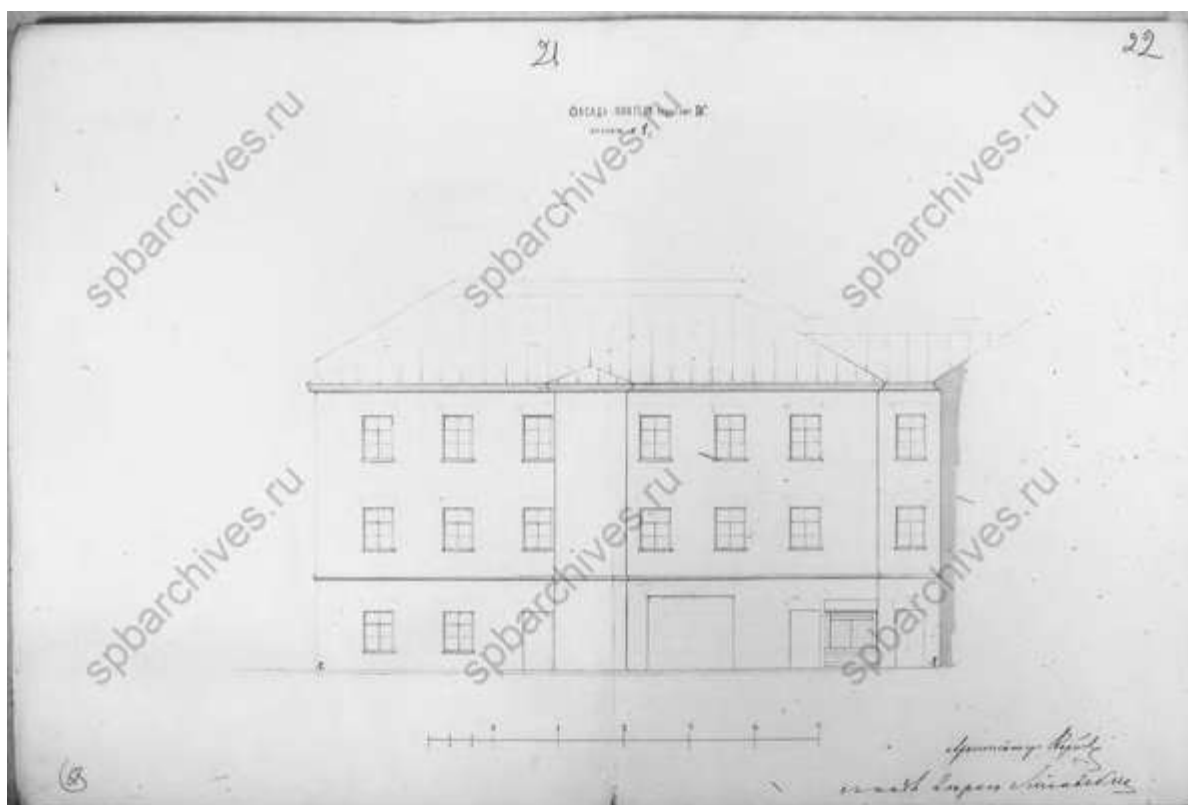
42. План 2 и 3-го этажей. 1866 г. ЦГИА СПб. Фонд 513. Опись 102. Дело 9911



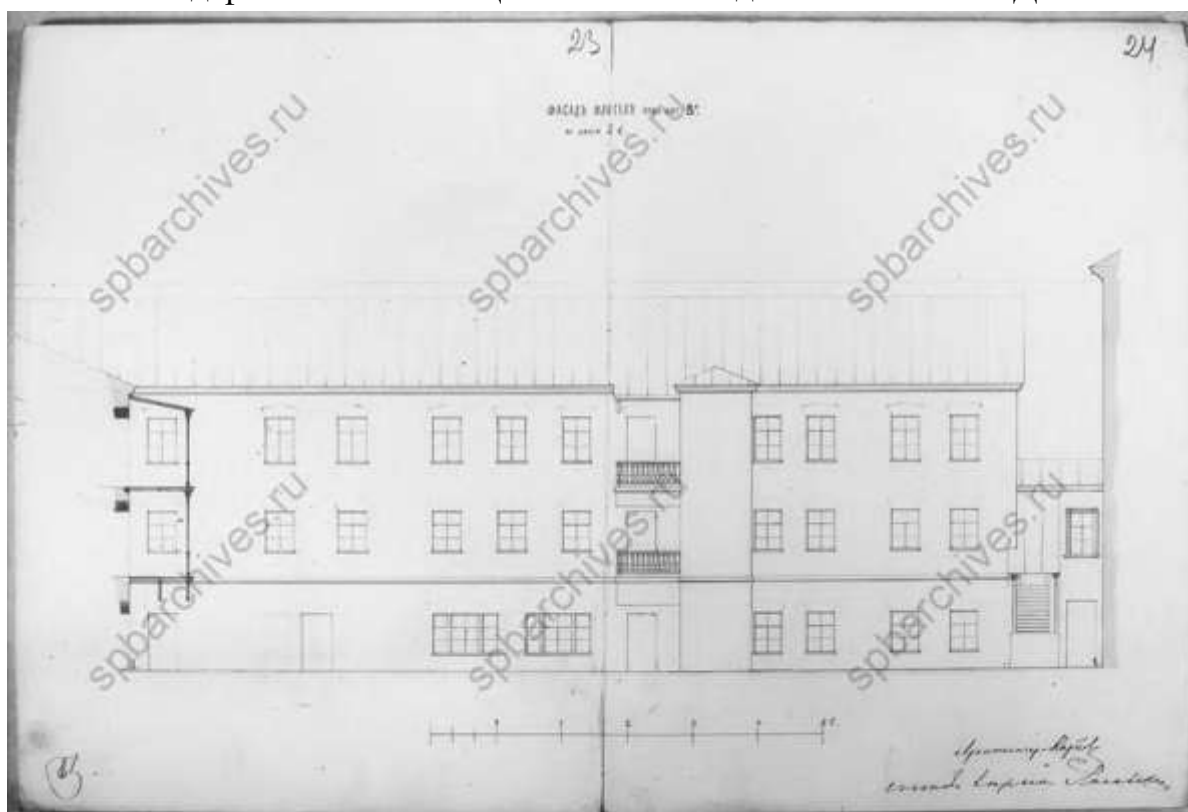
43. Фасад. 1866 г. ЦГИА СПб. Фонд 513. Описание 102. Дело 9911



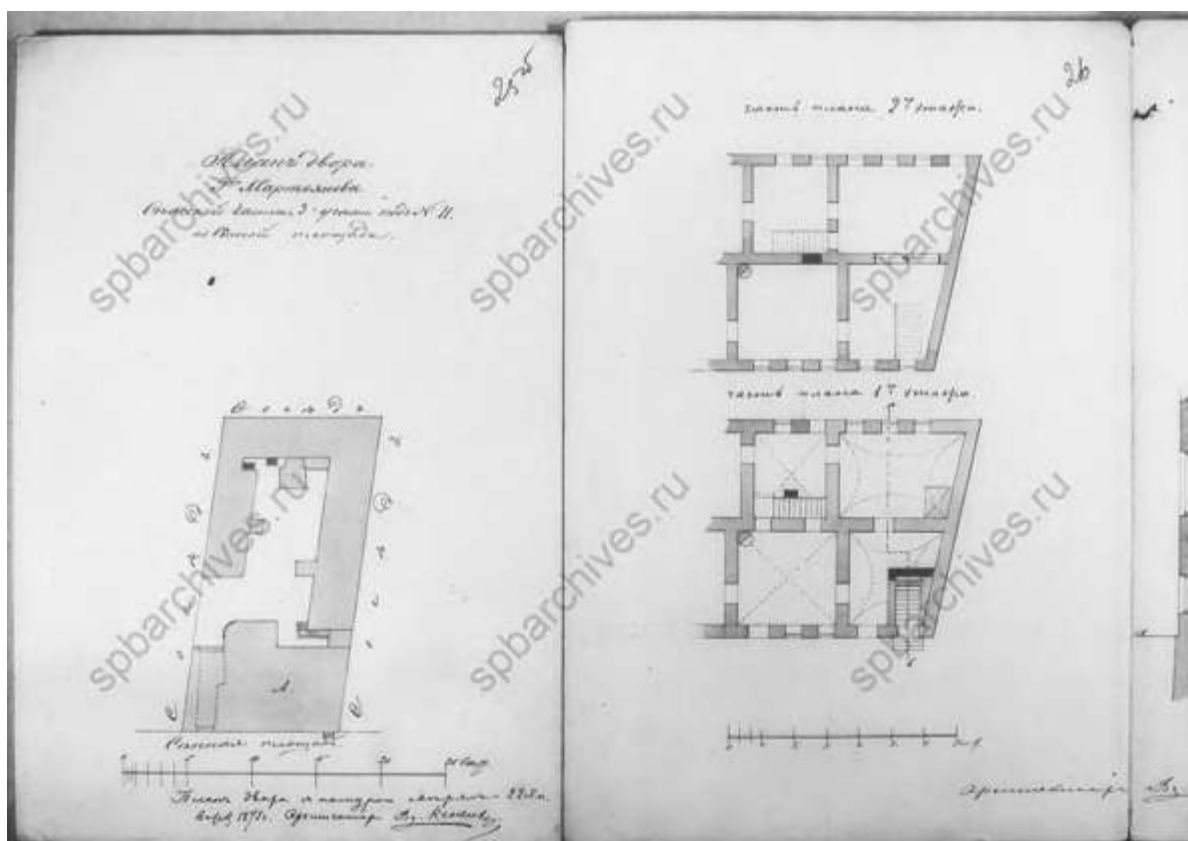
44. Фасад флигеля и разрез прачечной. 1866 г. ЦГИА СПб. Фонд 513. Описание 102. Дело 9911



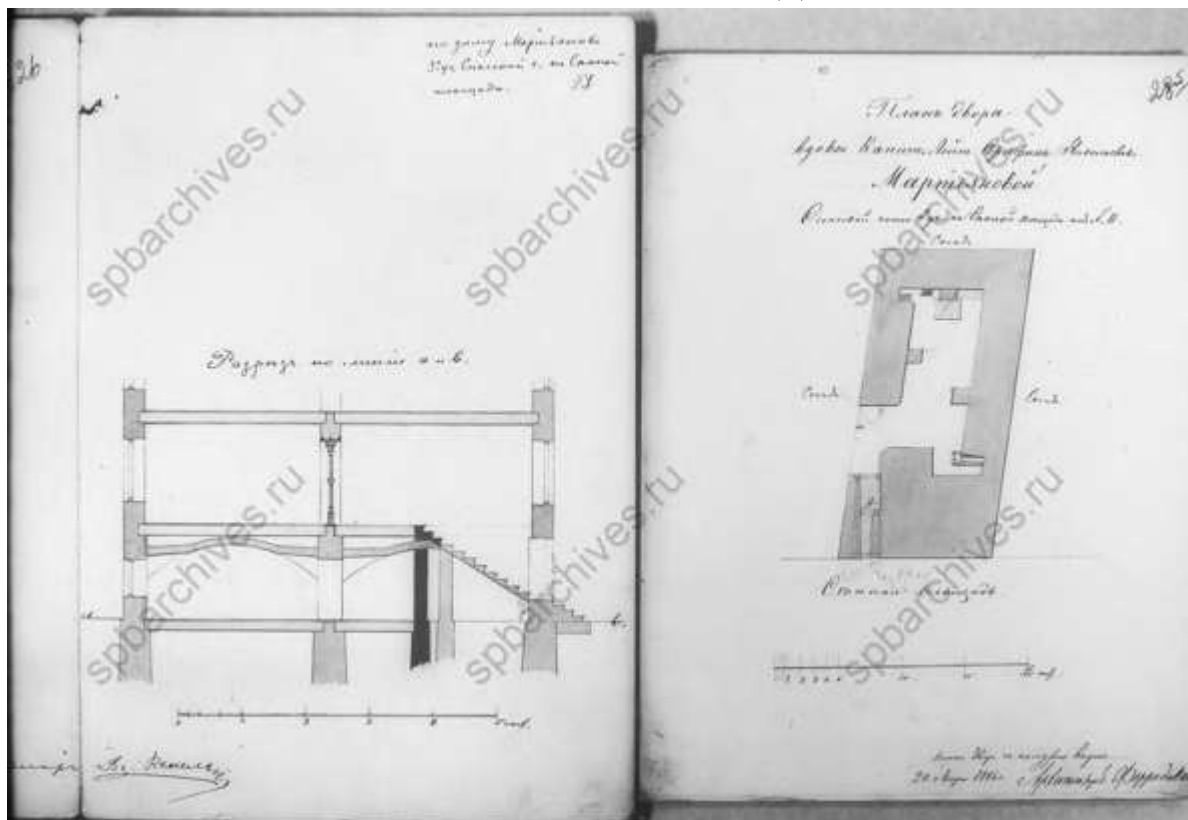
45. Фасад флигеля. 1866 г. ЦГИА СПб. Фонд 513. Описание 102. Дело 9911



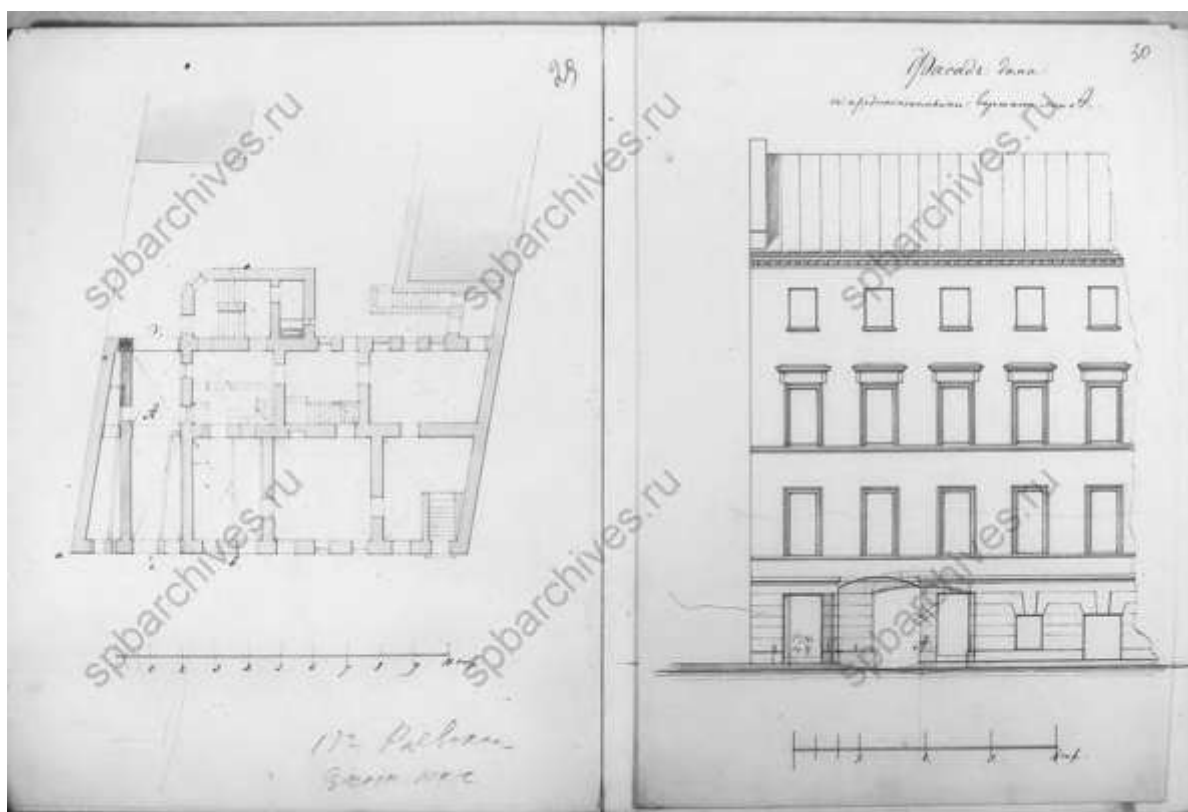
46. Фасад флигеля. 1866 г. ЦГИА СПб. Фонд 513. Описание 102. Дело 9911



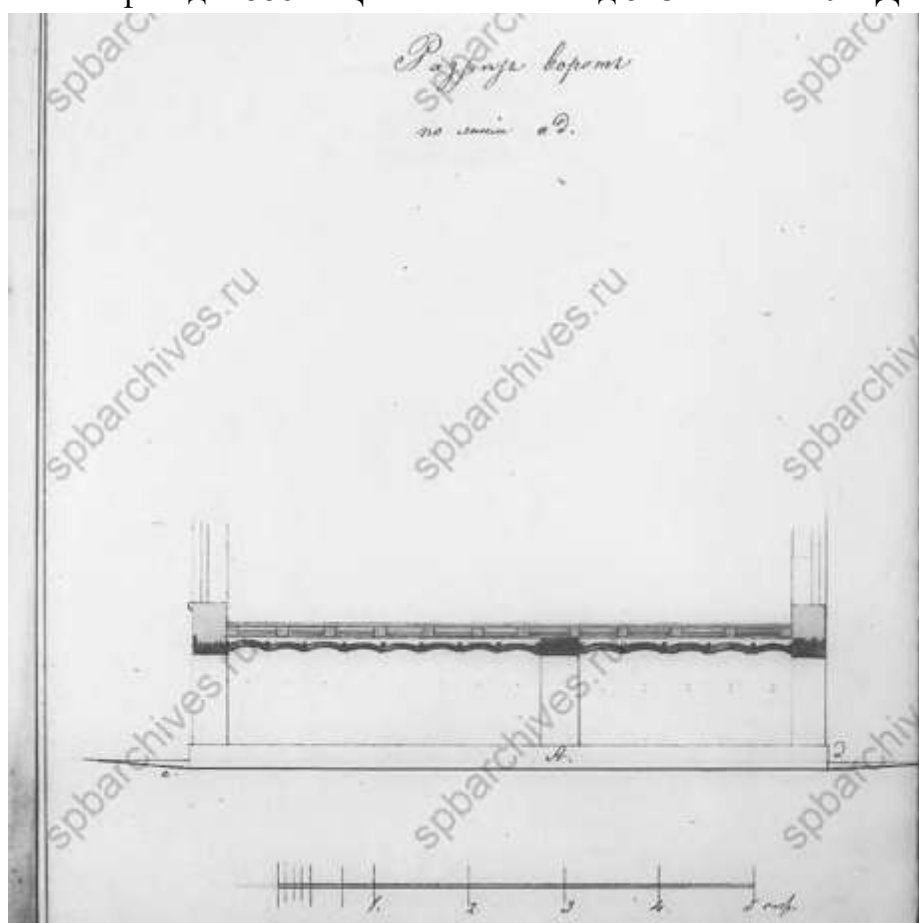
47. План двора Мартьянова и фрагменты планов этажей. 1875 г. ЦГИА СПб. Фонд 513. Опись 102. Дело 9911



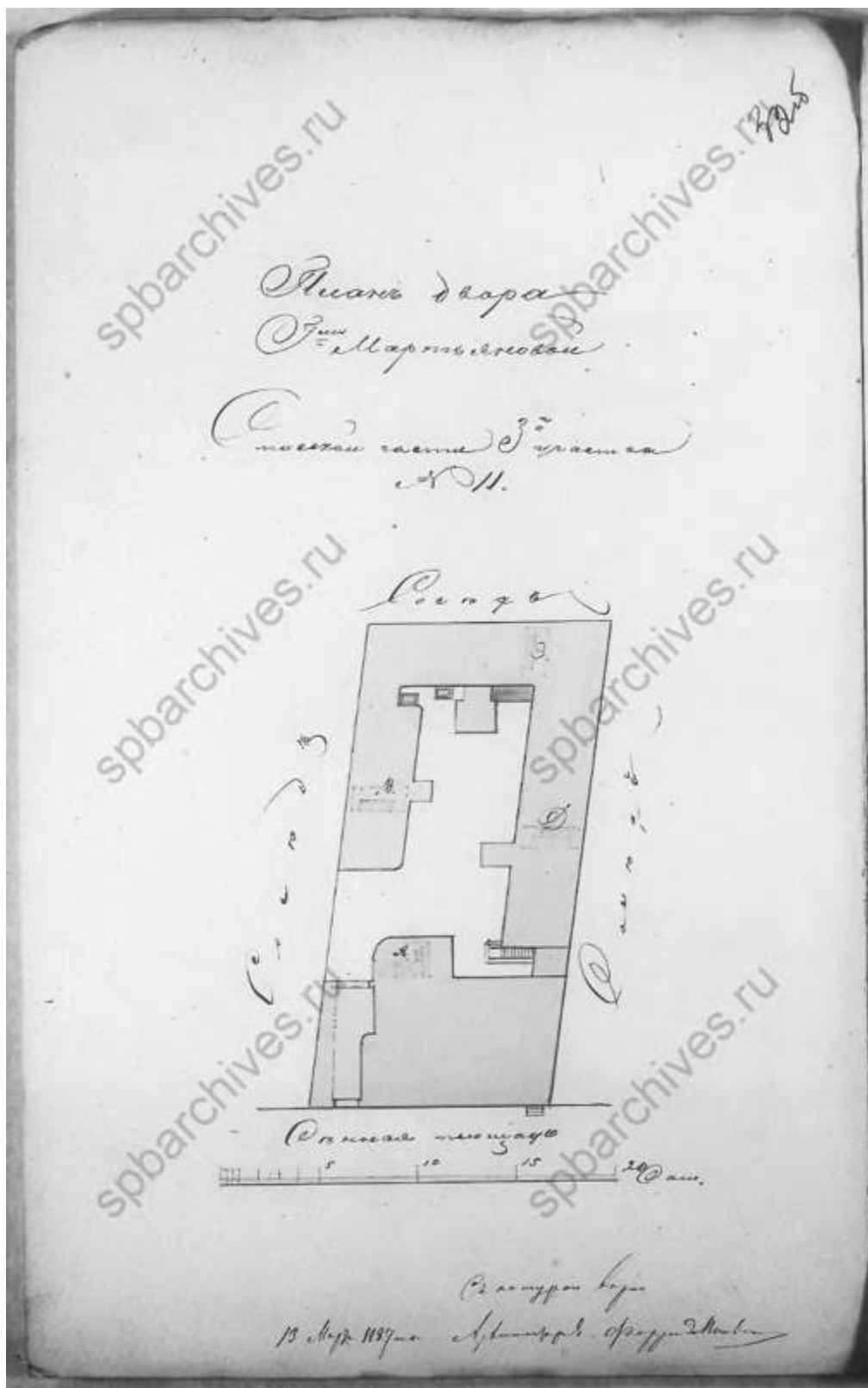
48. Разрез и план двора вдовы капит. лейт. Серафимы Николаевны Мартьяновой. 1886 г. ЦГИА СПб. Фонд 513. Опись 102. Дело 9911



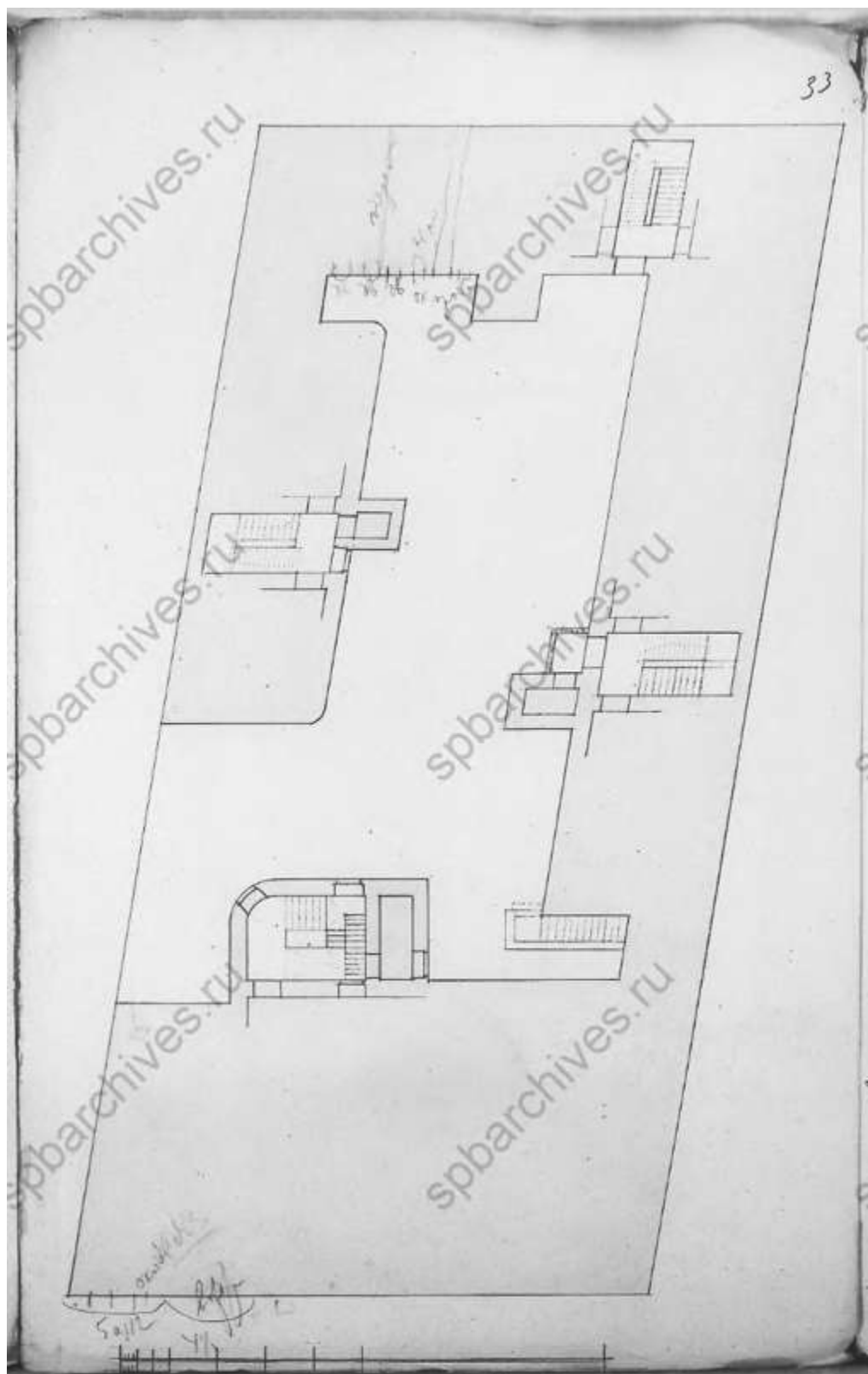
49. План и фасад. 1886 г. ЦГИА СПб. Фонд 513. Опись 102. Дело 9911



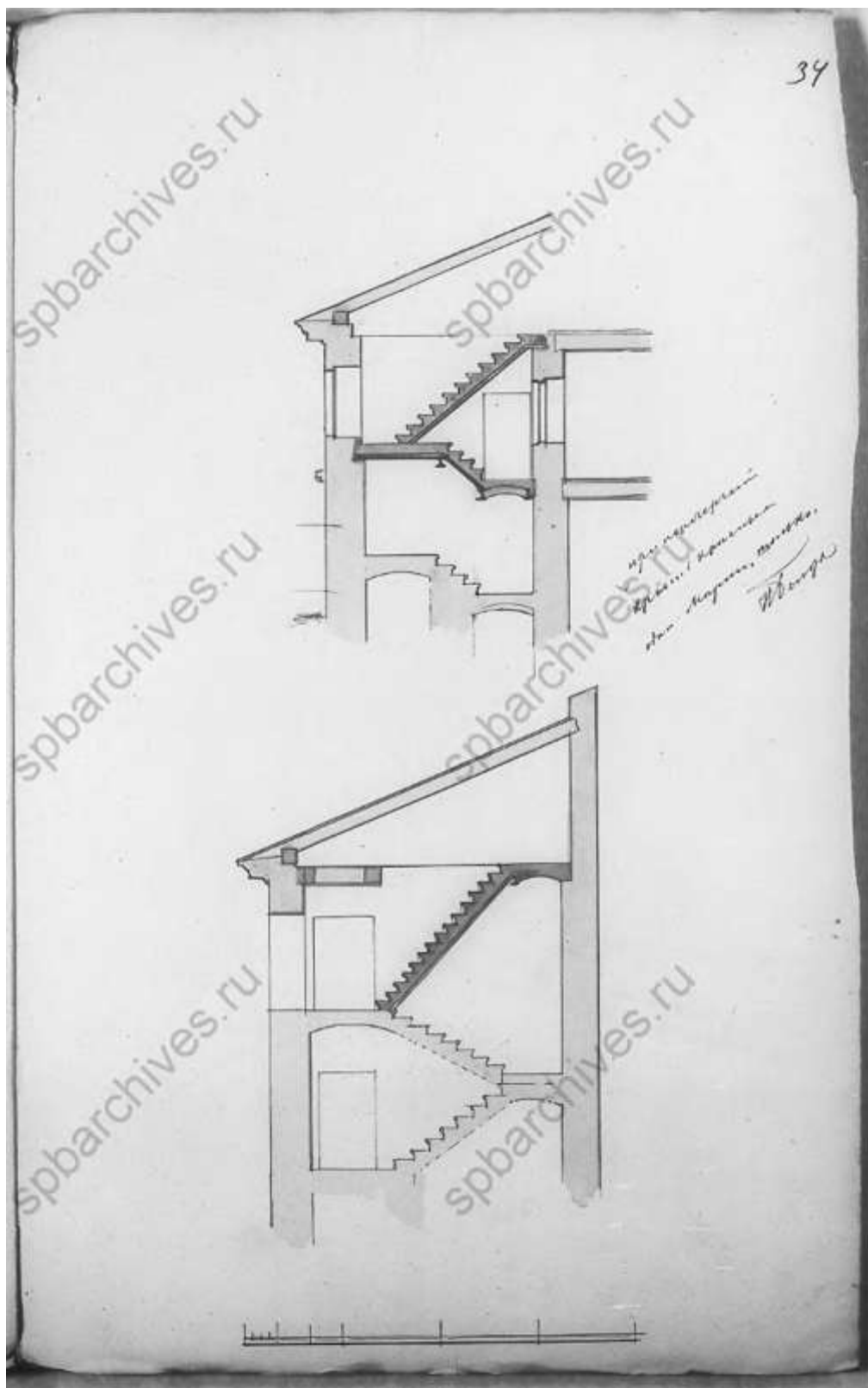
50. Разрез ворот. 1886 г. ЦГИА СПб. Фонд 513. Опись 102. Дело 9911



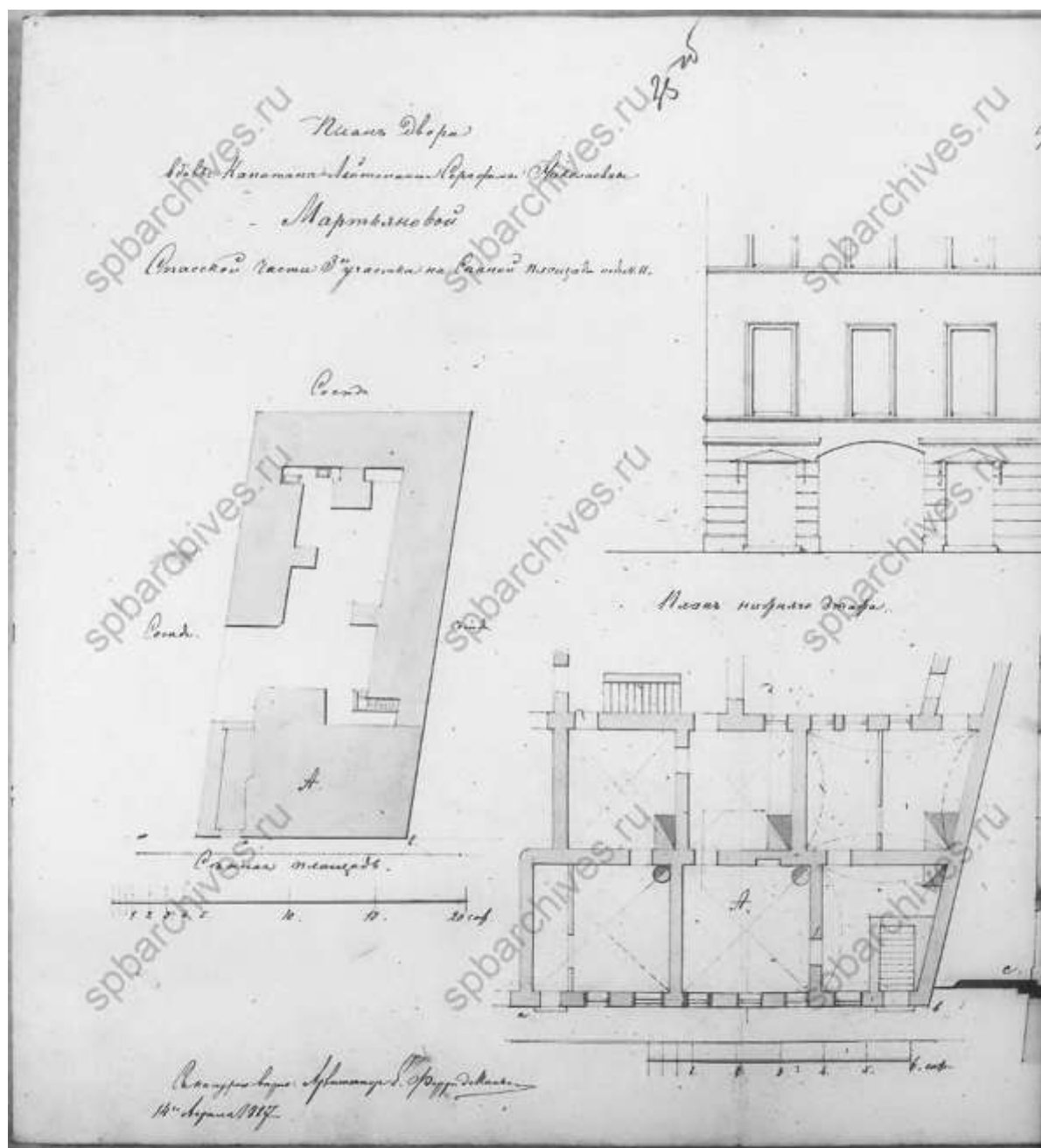
51. План двора Мартыановой. 1887 г. ЦГИА СПб. Фонд 513. Опись 102.
Дело 9911



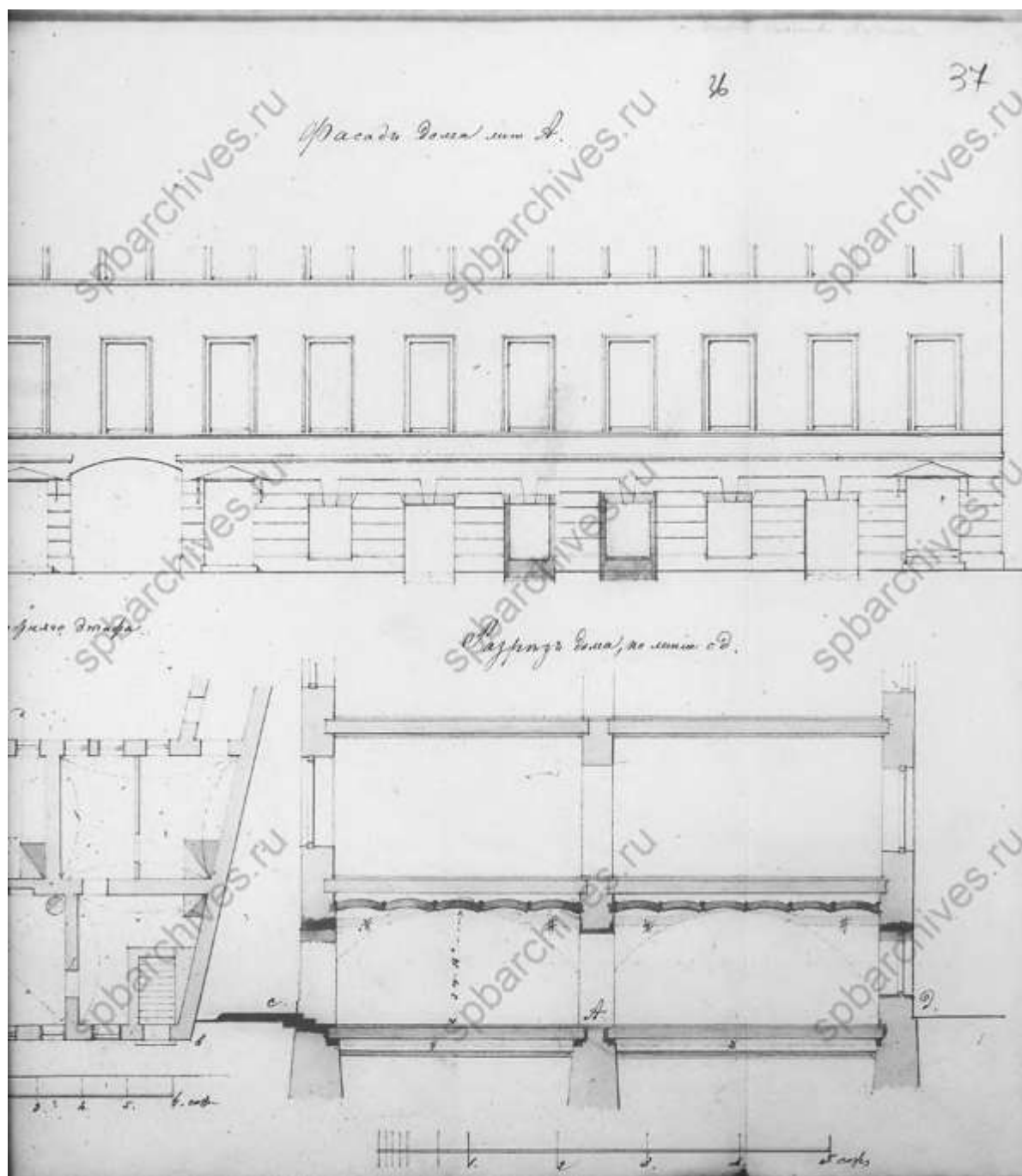
52. План. 1887 г. ЦГИА СПб. Фонд 513. Опись 102. Дело 9911



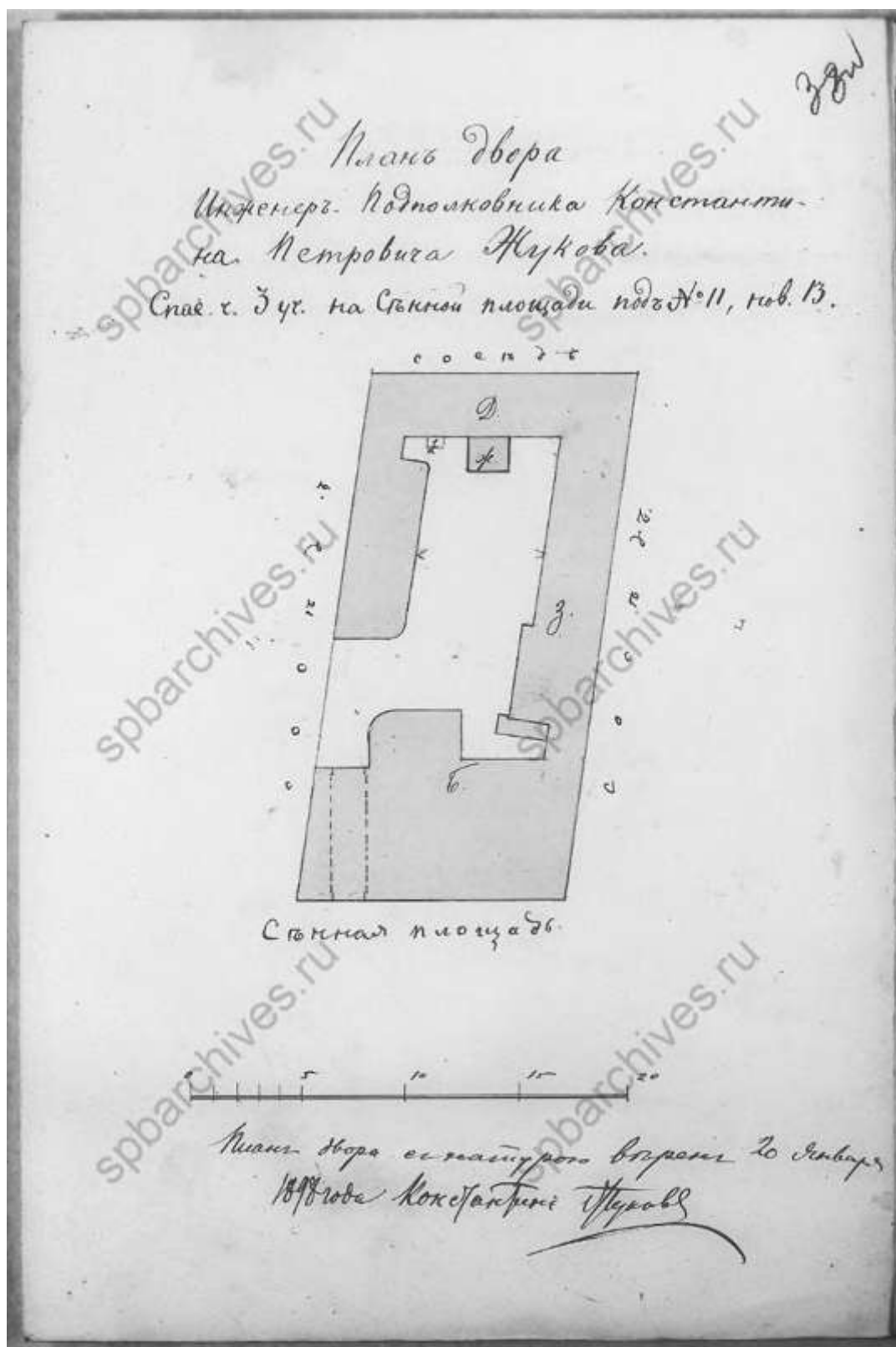
53. Разрезы. 1887 г. ЦГИА СПб. Фонд 513. Опись 102. Дело 9911



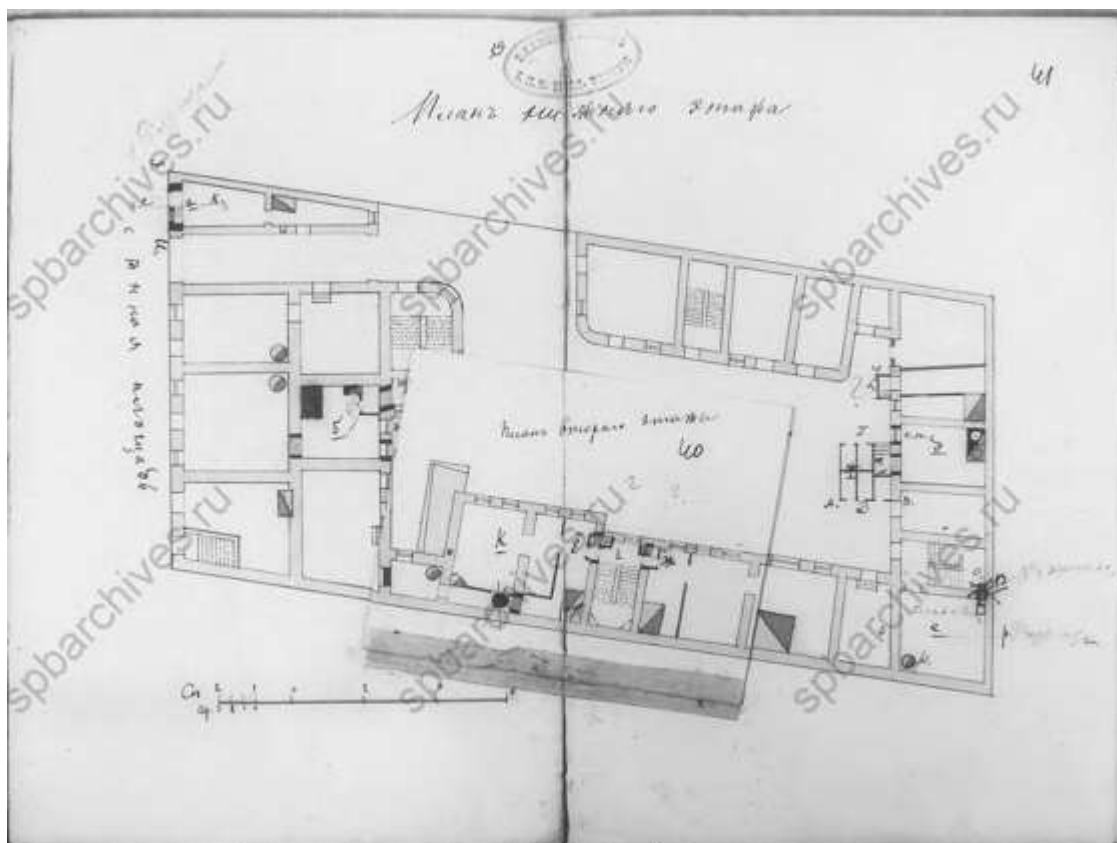
54. План двора вдовы капитана-лейтенанта Серафимы Николаевны Мартыновой. 1887 г. ЦГИА СПб. Фонд 513. Опись 102. Дело 9911



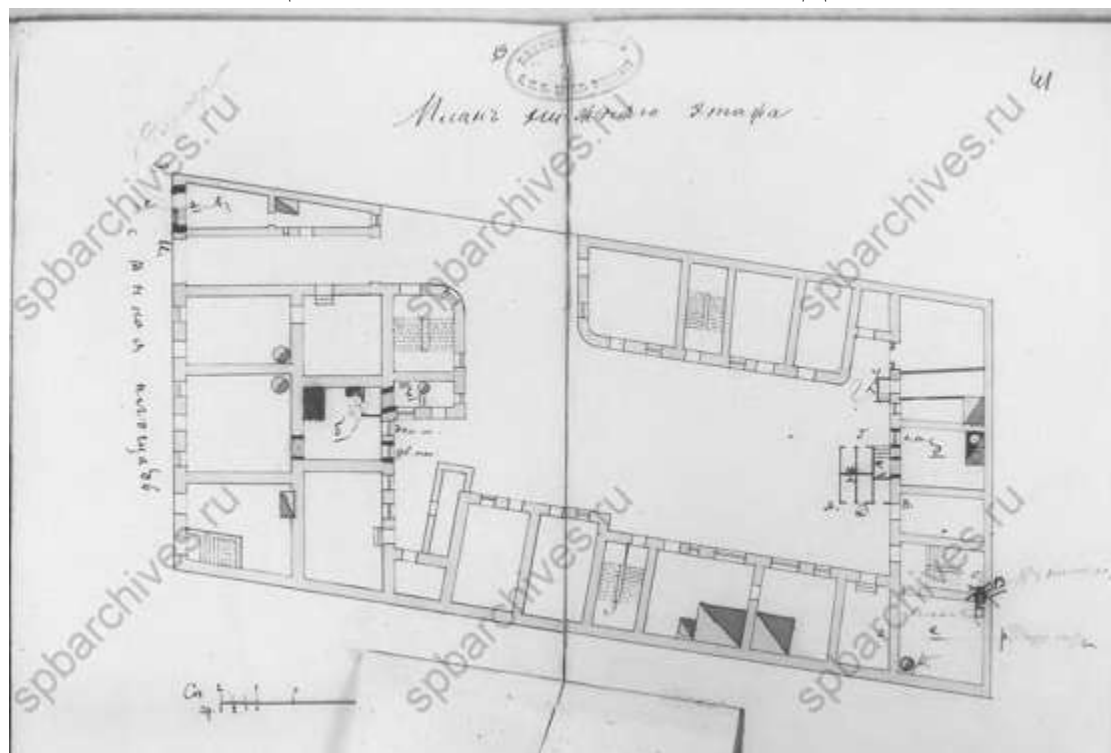
55. Фасад, разрез и план. 1887 г. ЦГИА СПб. Фонд 513. Опись 102. Дело 9911



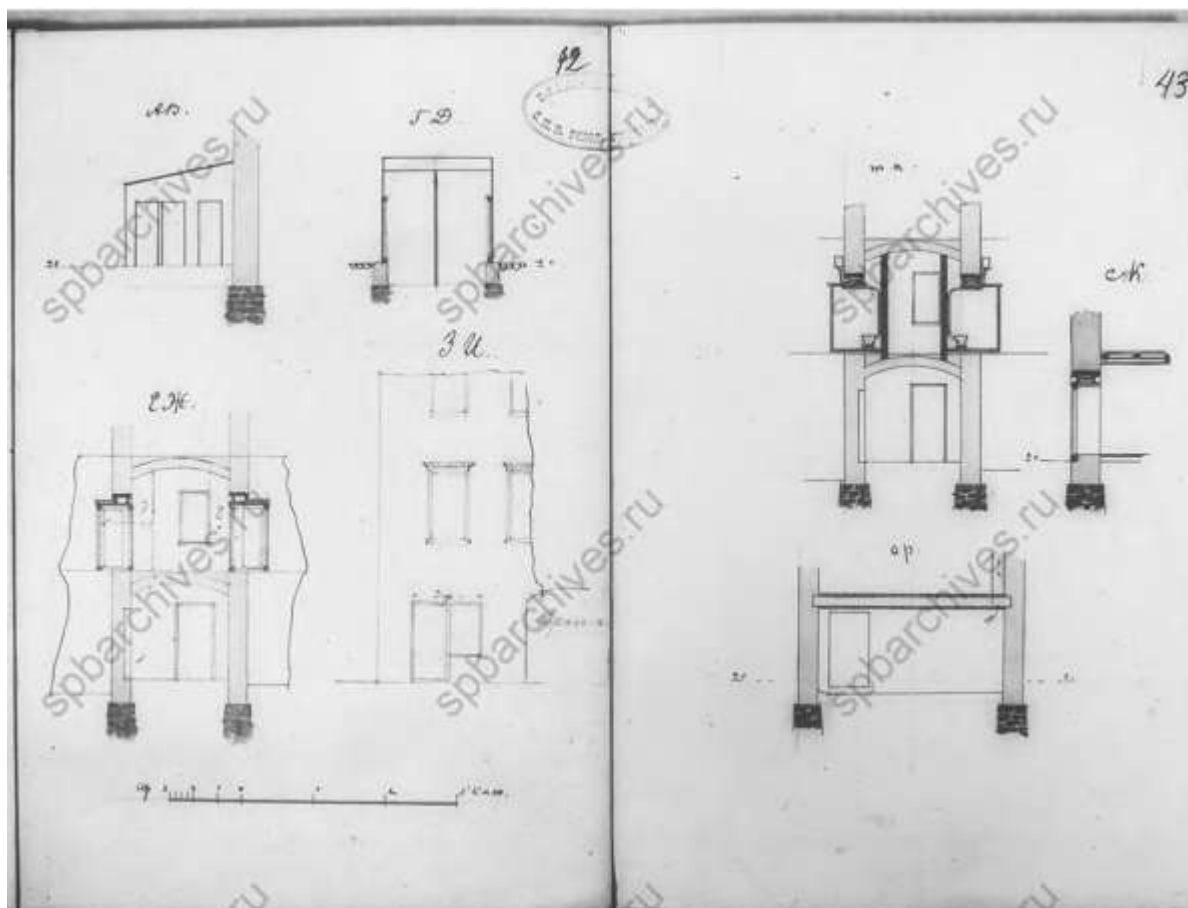
56. План двора инженер подполковника Константина Петровича Жукова. 1898 г. ЦГИА СПб. Фонд 513. Опись 102. Дело 9911



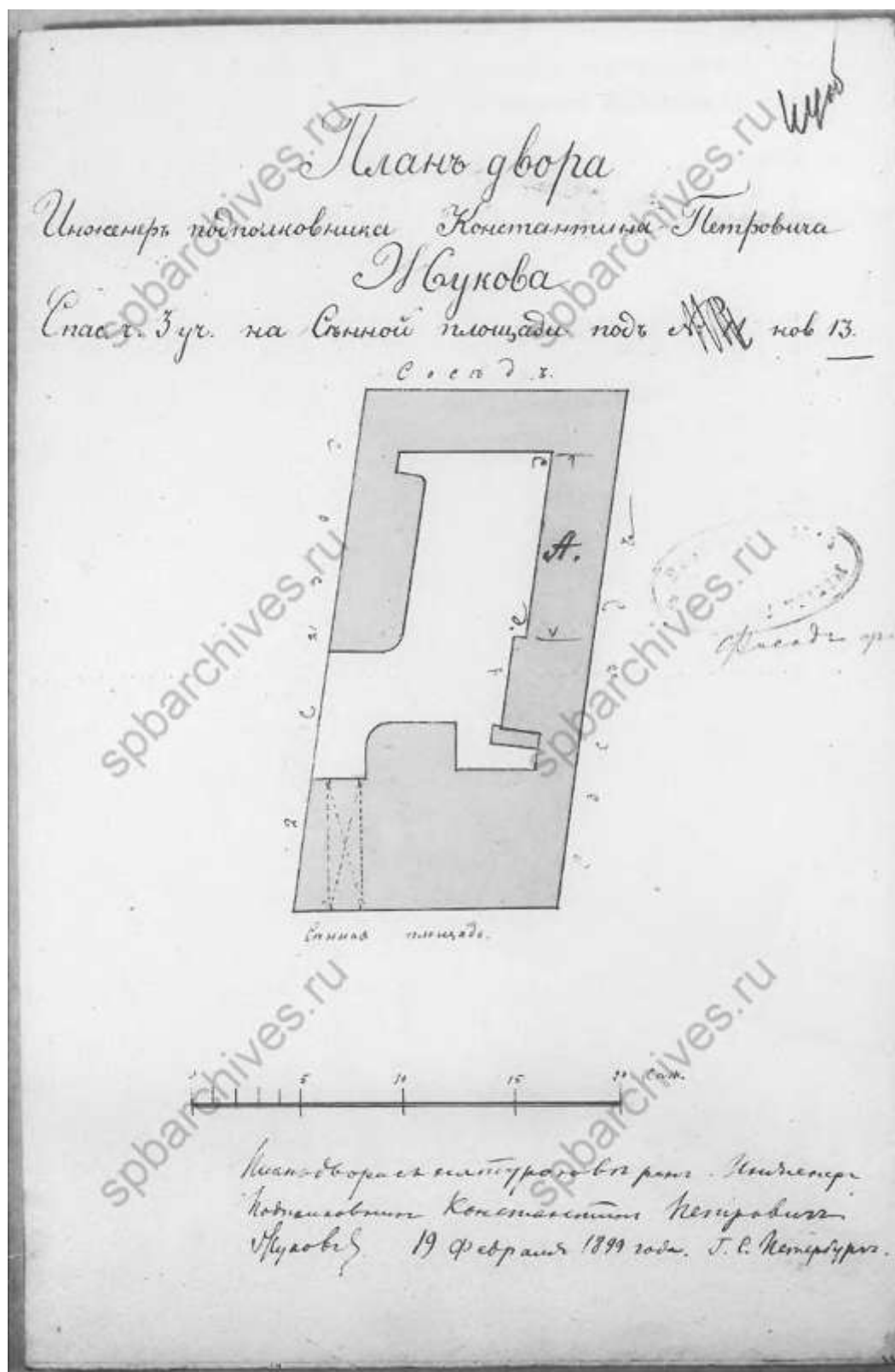
57. План нижнего этажа с фрагментом плана второго этажа. 1898 г.
ЦГИА СПб. Фонд 513. Опись 102. Дело 9911



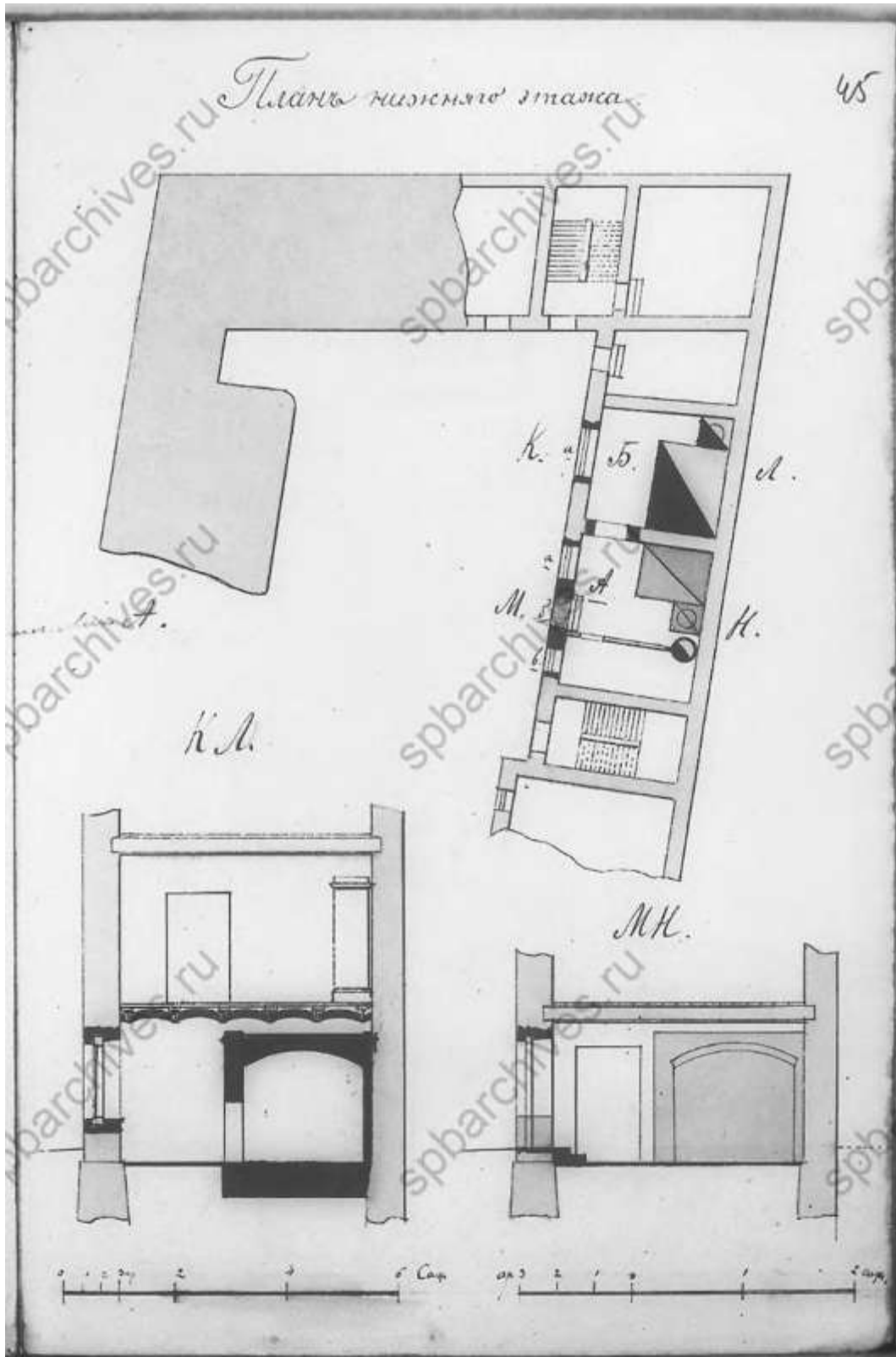
58. План нижнего этажа. 1898 г. ЦГИА СПб. Фонд 513. Опись 102. Дело
9911



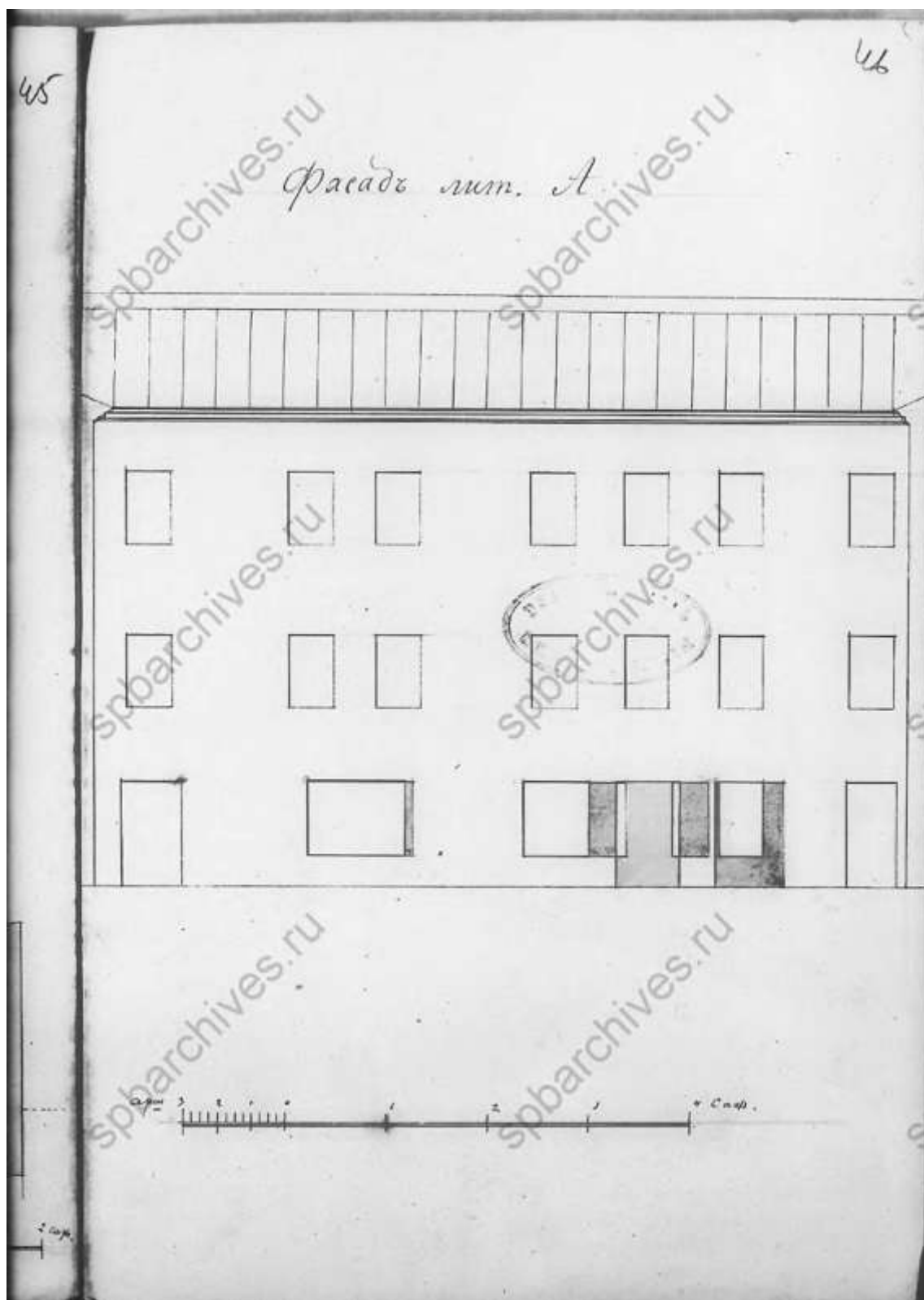
59. Разрезы. 1898 г. ЦГИА СПб. Фонд 513. Опись 102. Дело 9911




60. План двора инженер подполковника Константина Петровича Жукова. 1899 г. ЦГИА СПб. Фонд 513. Опись 102. Дело 9911



61. План и разрезы. 1899 г. ЦГИА СПб. Фонд 513. Опись 102. Дело 9911



62. Фасад. 1899 г. ЦГИА СПб. Фонд 513. Описание 102. Дело 9911



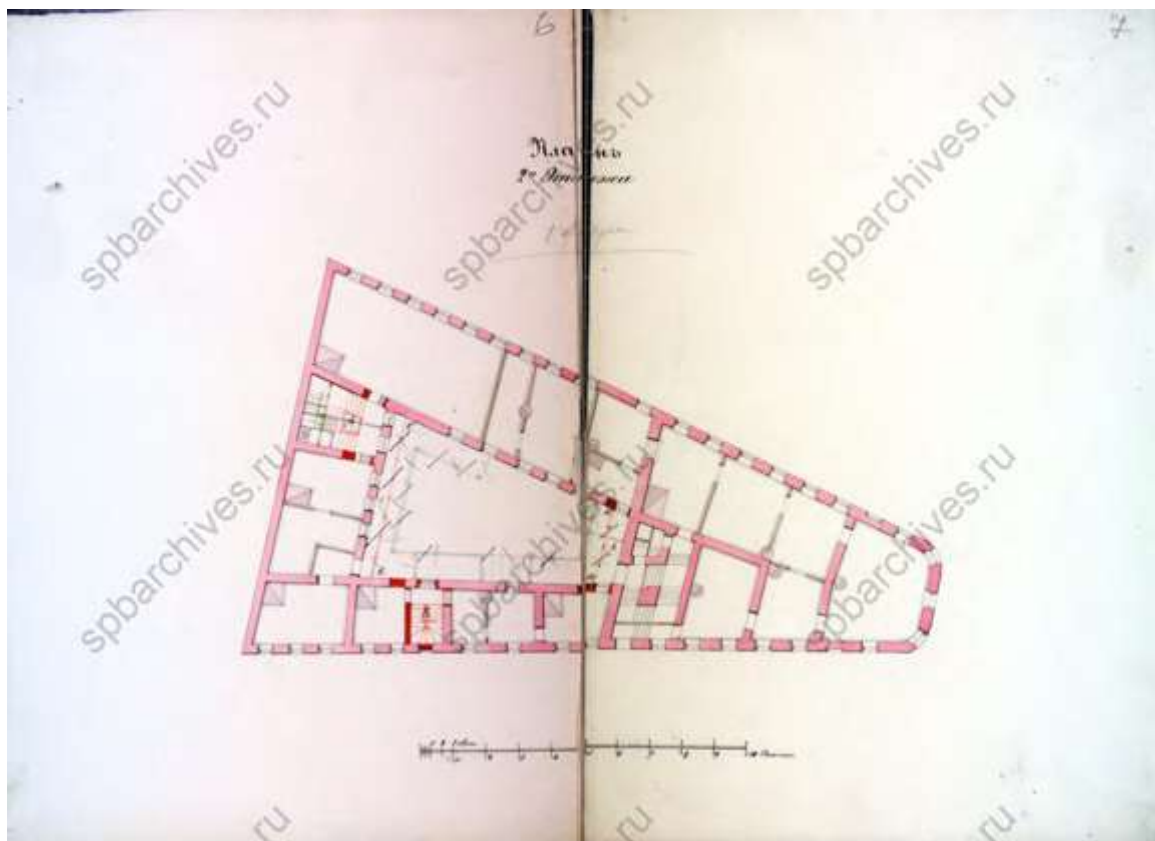
63. План двора наследников коллежского советника Николая Чайковского. 1861 г. ЦГИА СПб. Фонд 513. Опись 102. Дело 9701



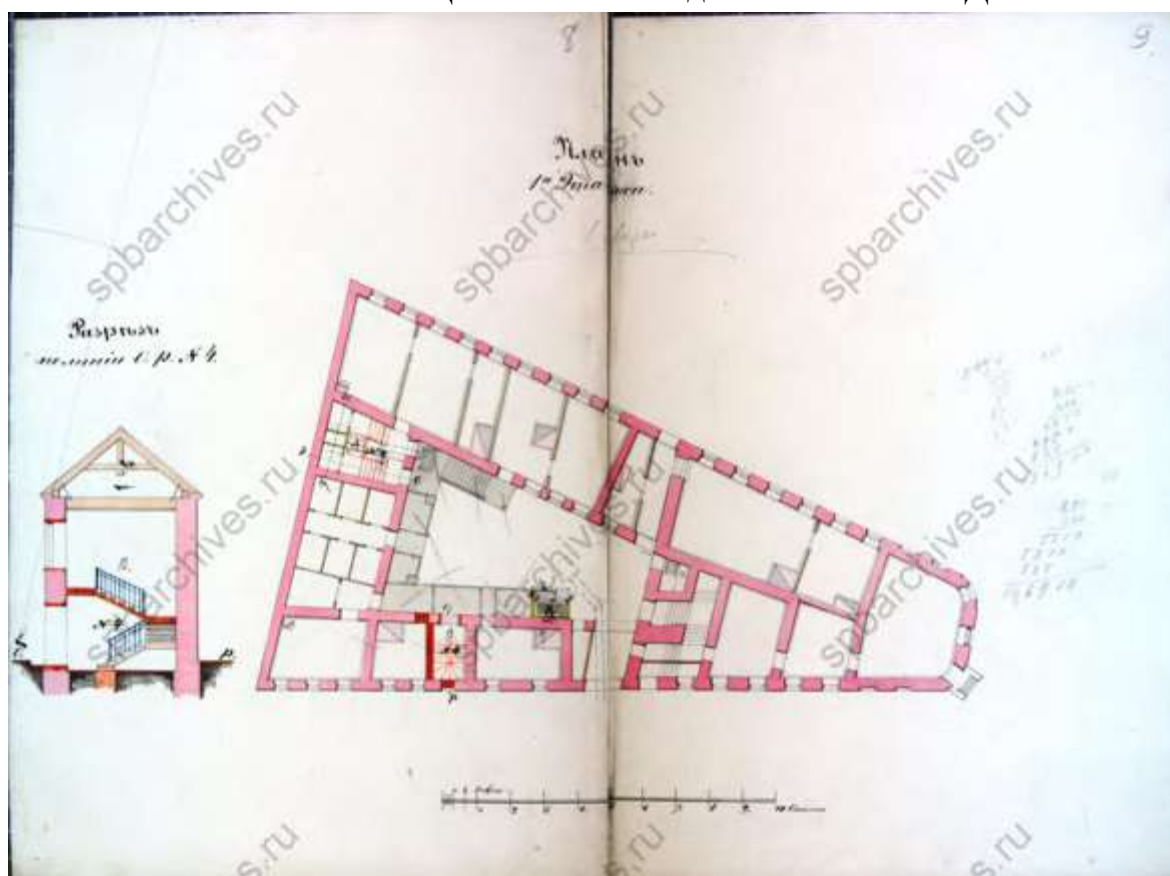
64. Фасад. ЦГИА СПб. Фонд 513. Опись 102. Дело 9701



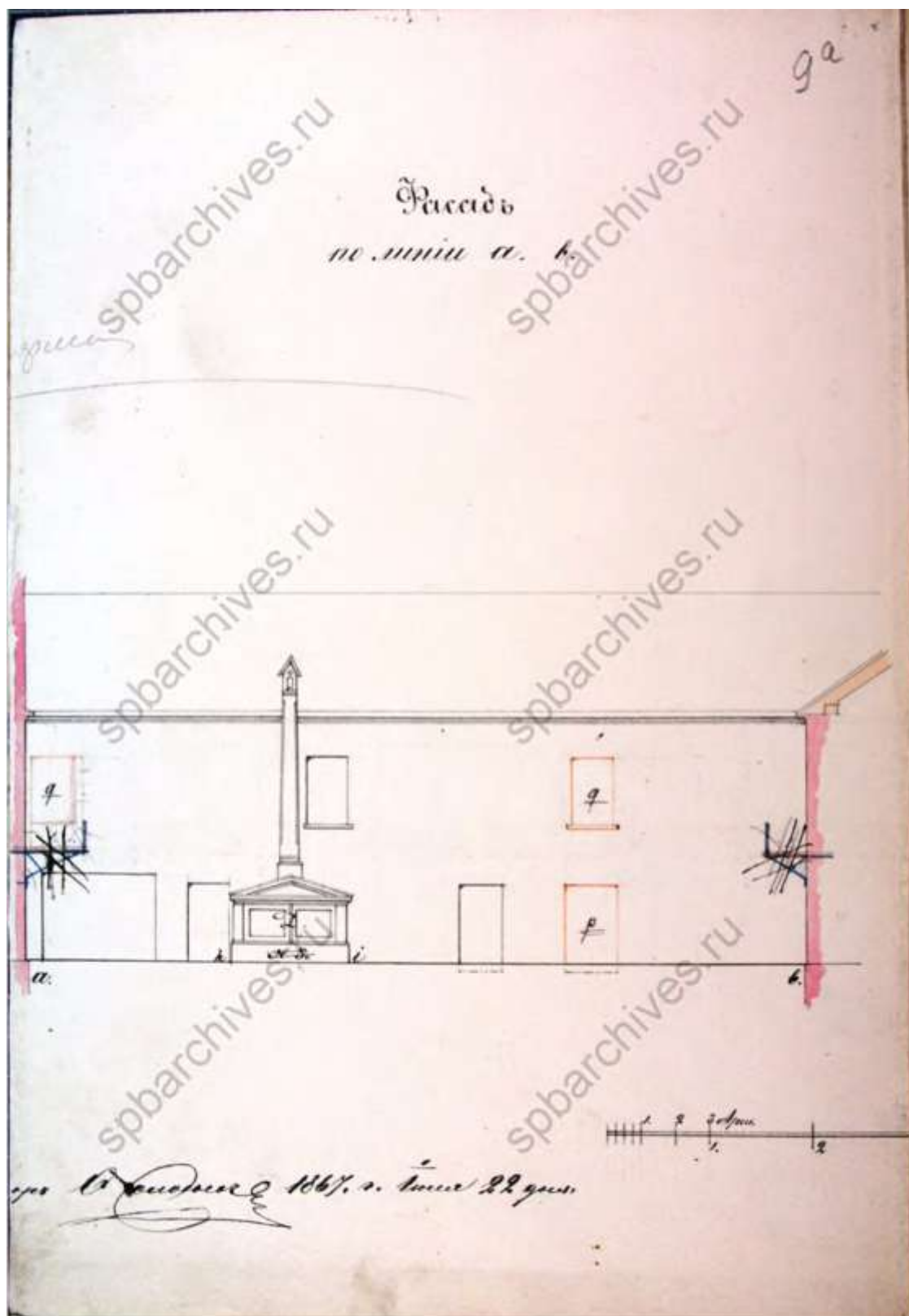
65. План двора купца Егора Михайловича Дегтярева. 1867 г. ЦГИА СПб.
Фонд 513. Опись 102. Дело 9701



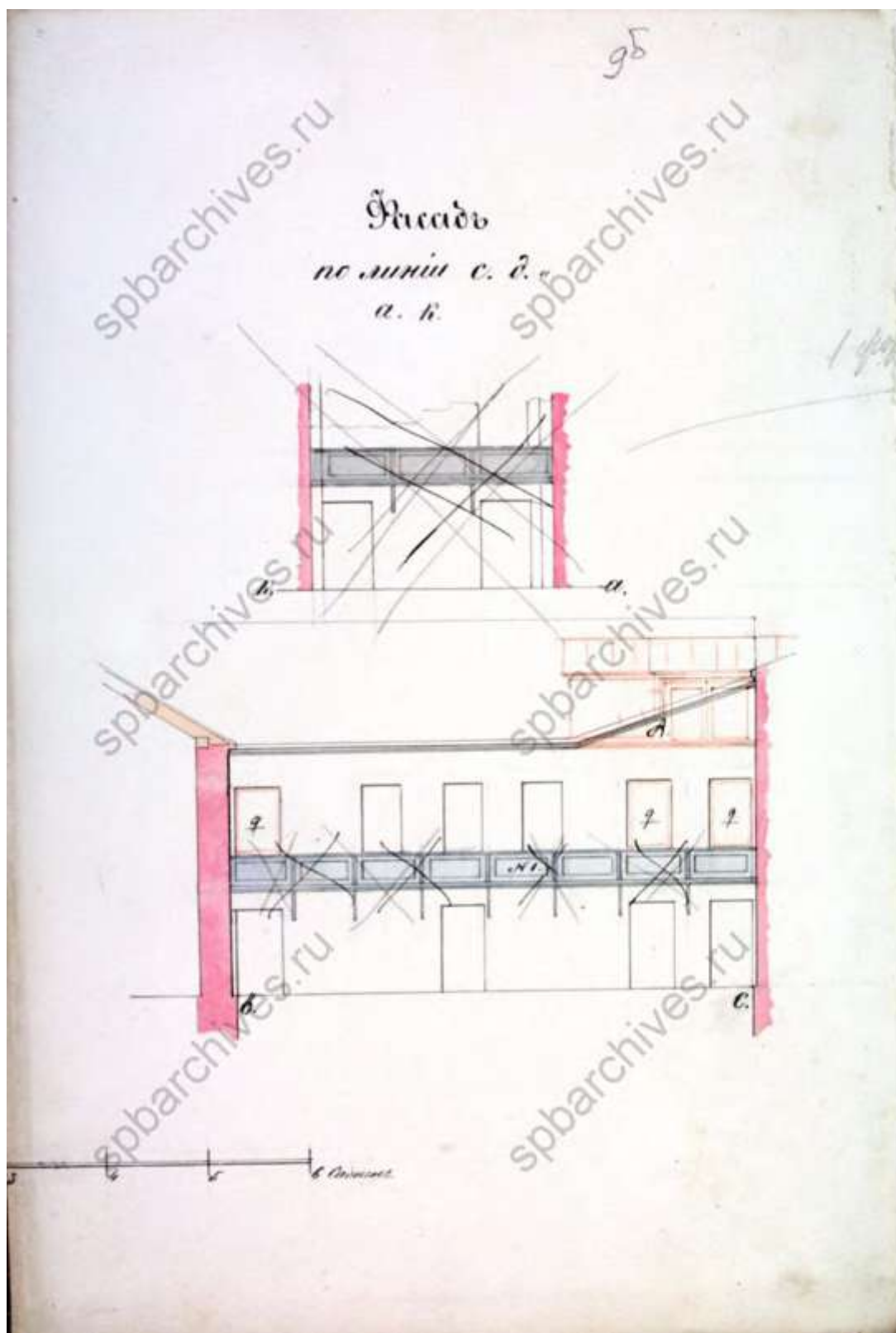
66. План 2-го этажа. ЦГИА СПб. Фонд 513. Описание 102. Дело 9701



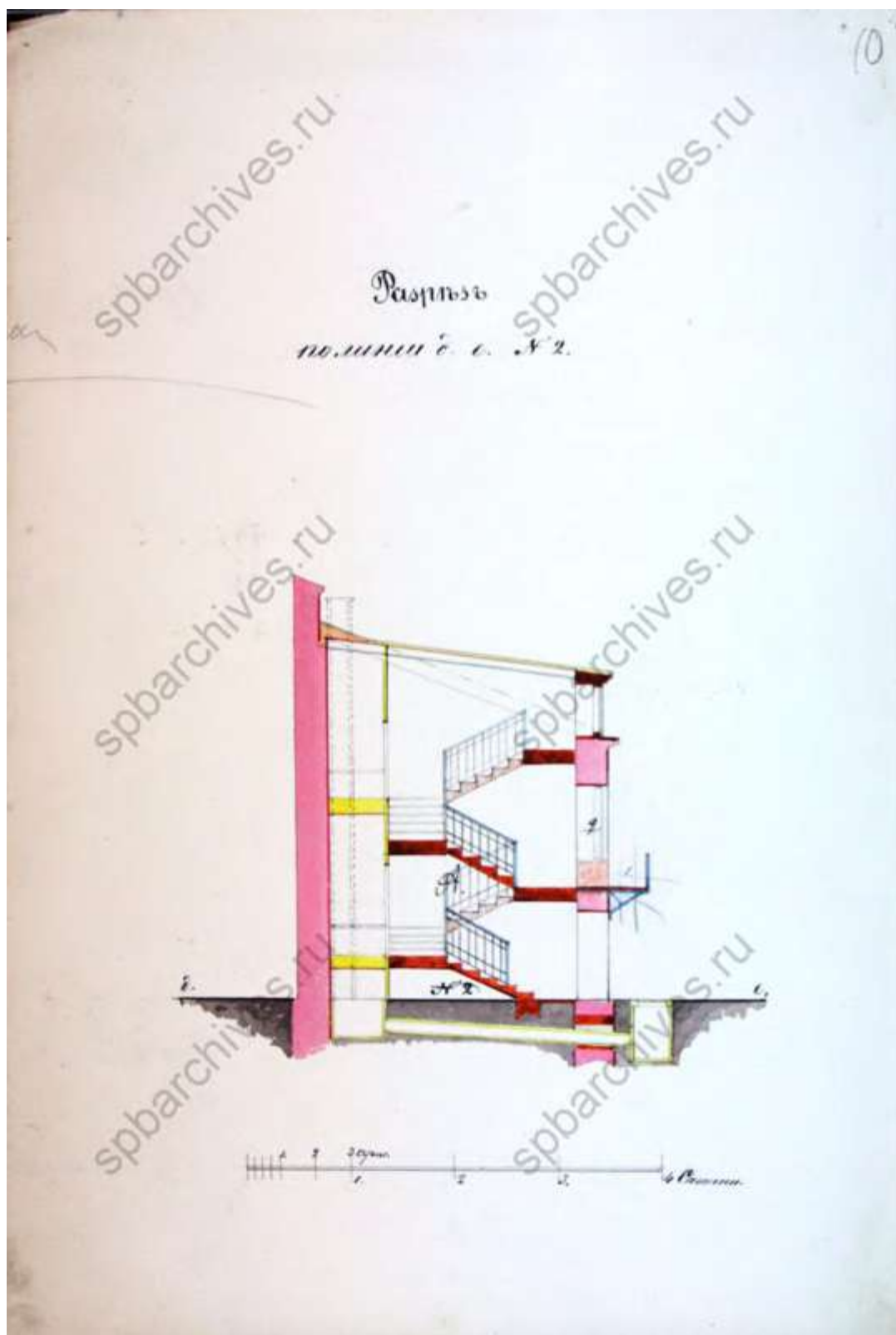
67. План 1-го этажа. ЦГИА СПб. Фонд 513. Описание 102. Дело 9701




68. Фасад. 1867 г. ЦГИА СПб. Фонд 513. Опись 102. Дело 9701



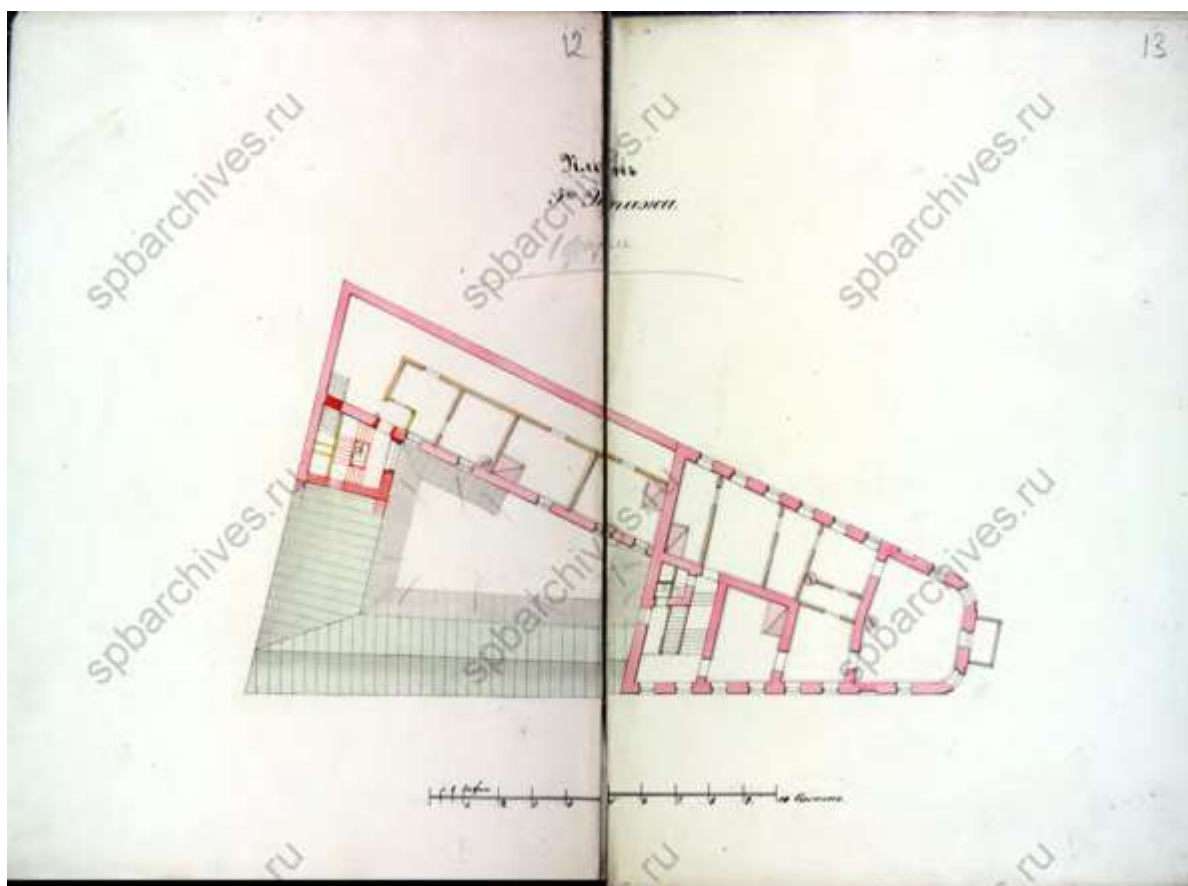
69. Фасад. ЦГИА СПб. Фонд 513. Опись 102. Дело 9701



70. Разрез. ЦГИА СПб. Фонд 513. Опись 102. Дело 9701



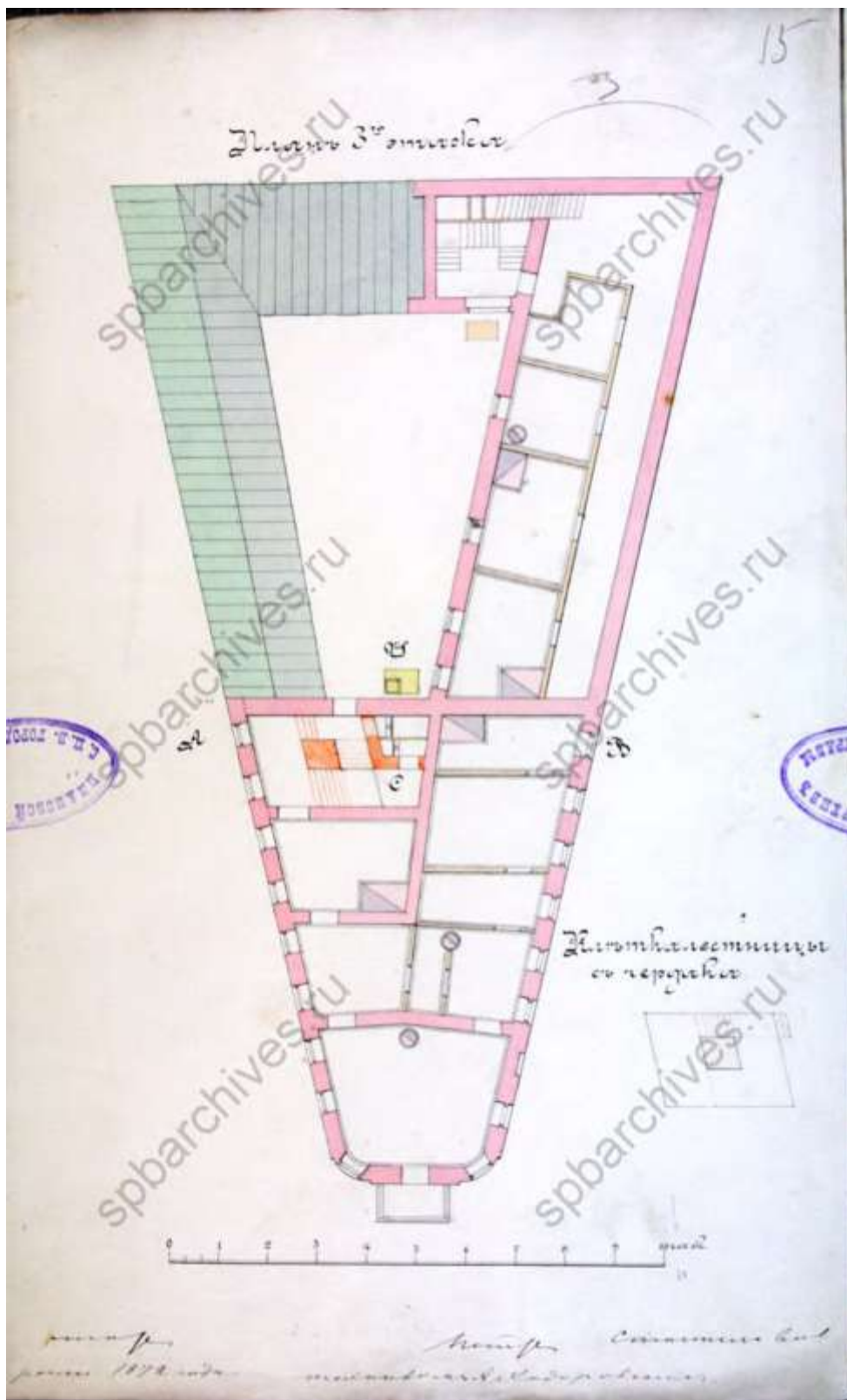
71. План и разрез мусорной ямы. ЦГИА СПб. Фонд 513. Описание 102. Дело 9701



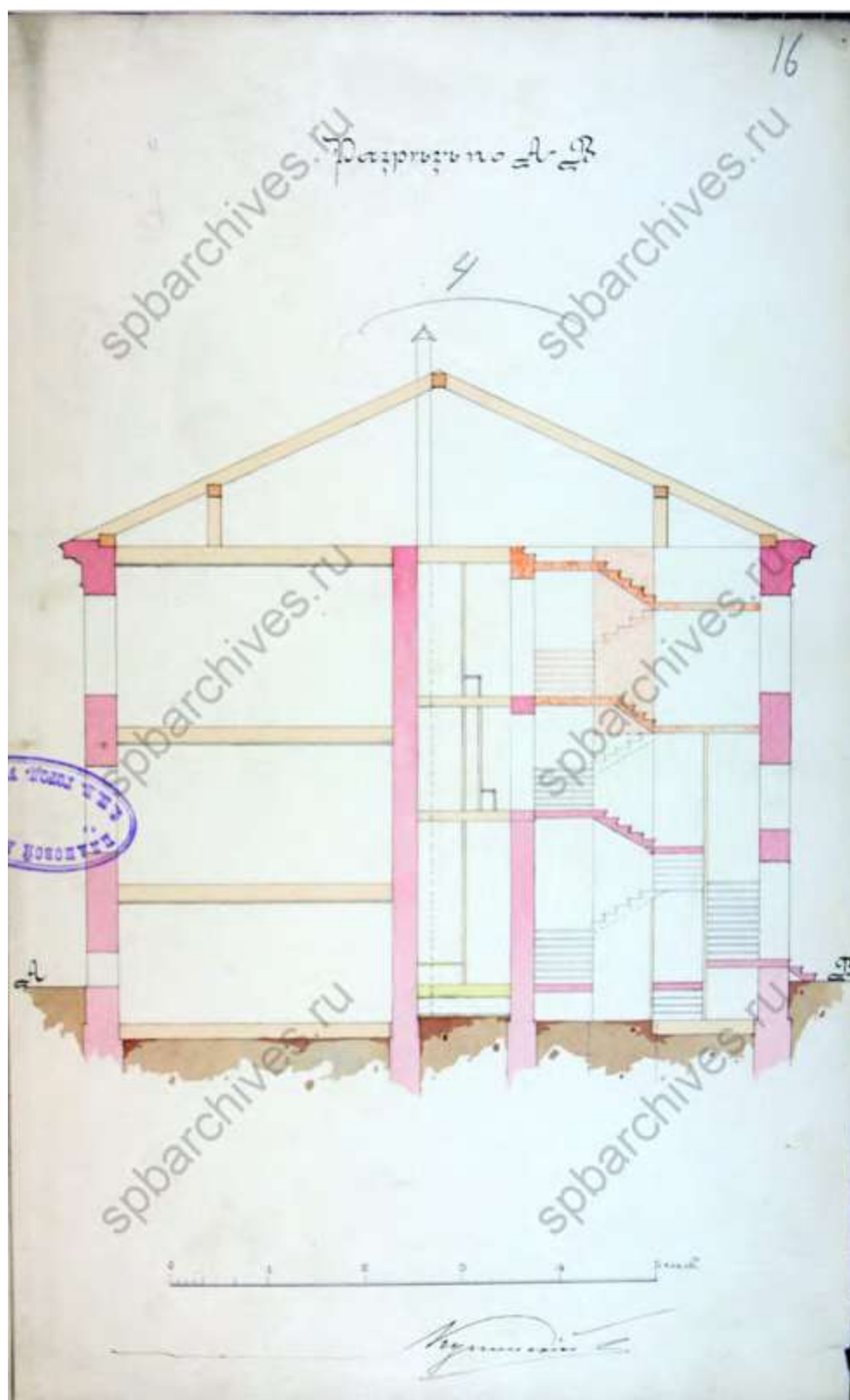
72. План 3-го этажа. ЦГИА СПб. Фонд 513. Опись 102. Дело 9701



73. План двора купца Егора Михайловича Дегтярева. 1868 г. ЦГИА СПб. Фонд 513. Опись 102. Дело 9701



74. План 3-го этажа. ЦГИА СПб. Фонд 513. Опись 102. Дело 9701

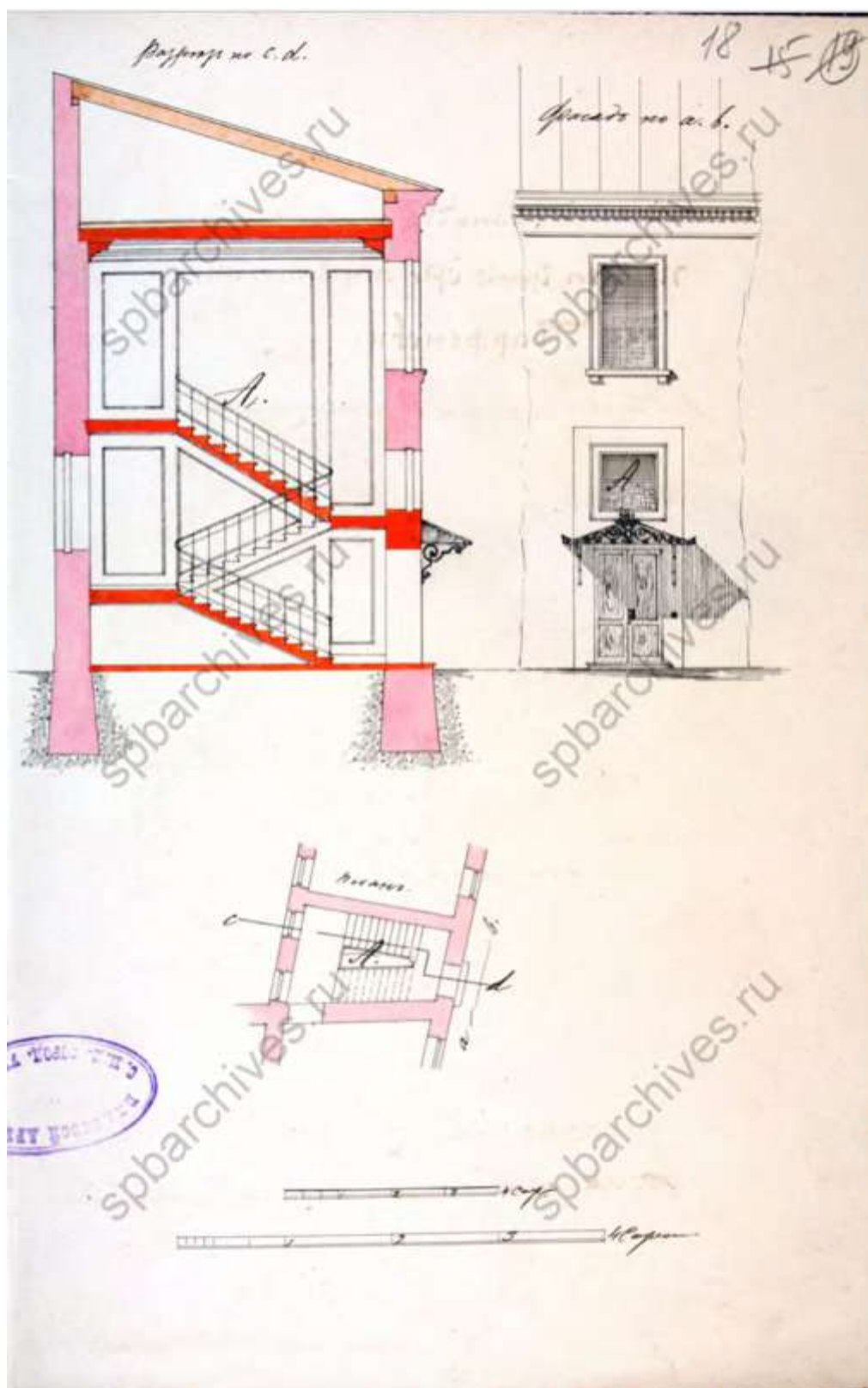


75. Разрез. ЦГИА СПб. Фонд 513. Опись 102. Дело 9701

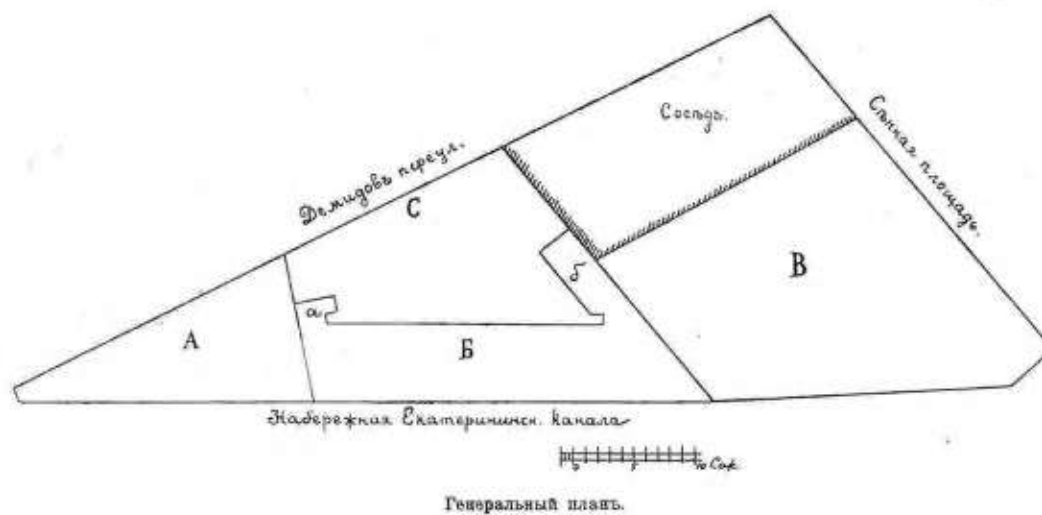


76. План двора потомственного почетного гражданина Федора Антоновича Парфенова. 1892 г. ЦГИА СПб. Фонд 513. Опись 102.

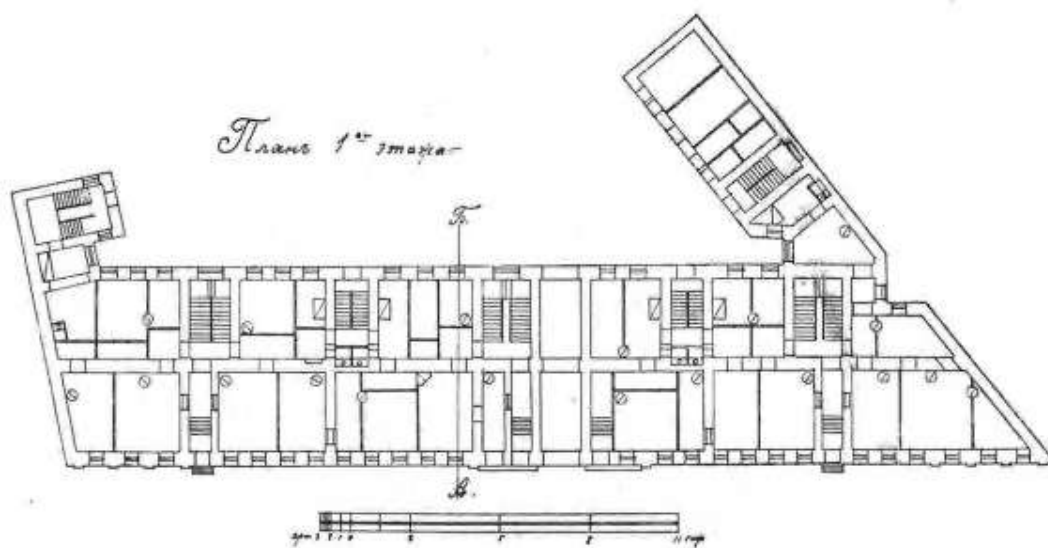
Дело 9701



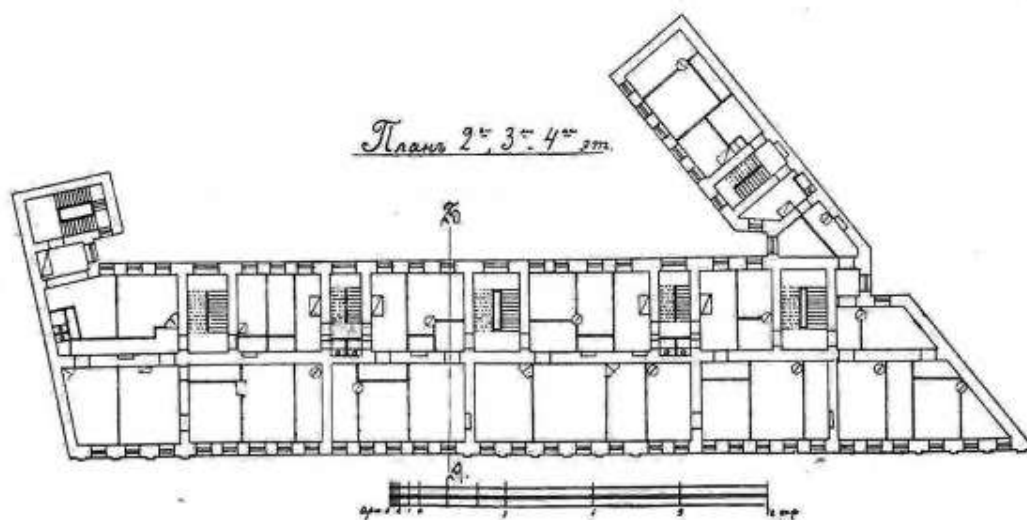
77. Разрез, фасад и план. ЦГИА СПб. Фонд 513. Опись 102. Дело 9701



78. Генеральный план. «Зодчий», 1903, Вып. 2, С. 25



79. План первого этажа. «Зодчий», 1903, Вып. 2

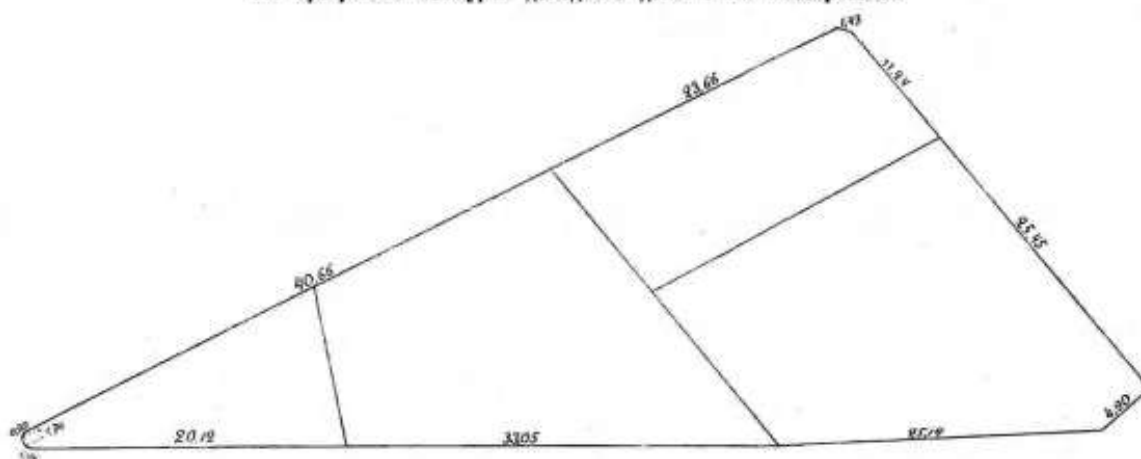


80. План 2-4-го этажей. «Зодчий», 1903, Вып. 2



81. Разрез. «Зодчий», 1903, Вып. 2

Къ программѣ конкурса доходнаго дома г-жи Езобразовой.




Генеральный планъ участка съ обозначеніемъ на немъ размеровъ.

82. Генеральный план с обозначением на нем размеров. «Зодчий», 1903, Вып. 2

КОНКУРСНЫЙ ПРОЕКТЪ ДОМА Н. В. БЕЗОБРАЗОВОЙ
ВЪ С.-ПЕТЕРБУРГѢ.

I ПРЕМЯ.



PROJET DE CONCOURS D'UNE MAISON PRIVÉE
A ST.-PETERSBOURG.

I PRIX.

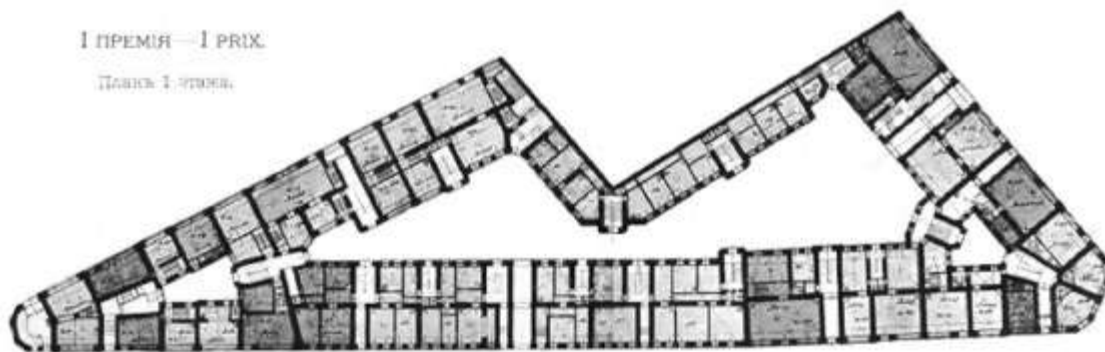
Проектировали Гражд. Инж. Д. А. Ильинъ и А. О. Бубыръ.

Projeté par L. Iljine et A. Boubyr, Ing. civils.

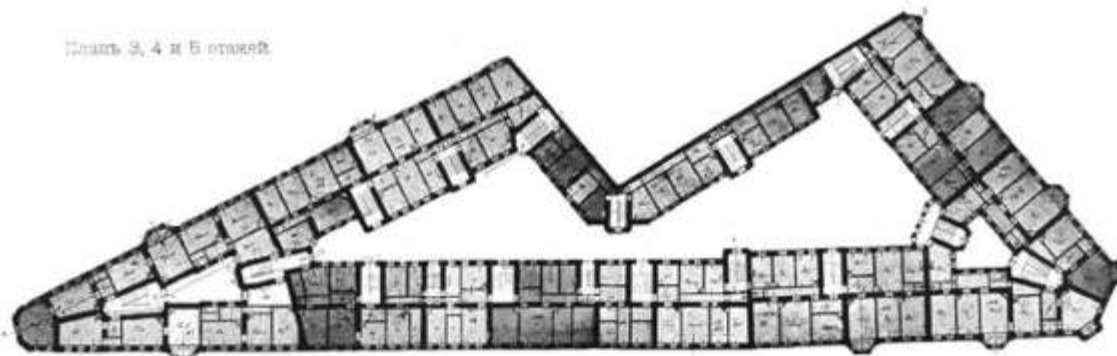
83. I премия. "Зодчий", 1903, Вып. 18, Л. 27

1 ПРЕМИА—1 PRIX.

Планъ 1-этажа.



Плани 3, 4 и 5 этажей



Проектъ Гражд. Инж. Л. А. Ильина и Гражд. Инж. А. Ф. Бубыря.



Projet de L. Ilina et A. Boubyr.

84. I премия. Проект гражд.инж. Л.А.Ильина и гражд.инж. А.Ф.Бубыря "Зодчий",
1903, Вып.18, Л.25

КОНКУРСНЫЙ ПРОЕКТЪ ДОМА Н. В. НЕКОБРАДОВОЙ ВЪ С.-ПЕТЕРБУРГѢ.

1 ПРЕМИА.

PROJET DE CONCOURS D'UNE MAISON PRIVEE A ST.-PETERSBOURG.

1 PRIX.

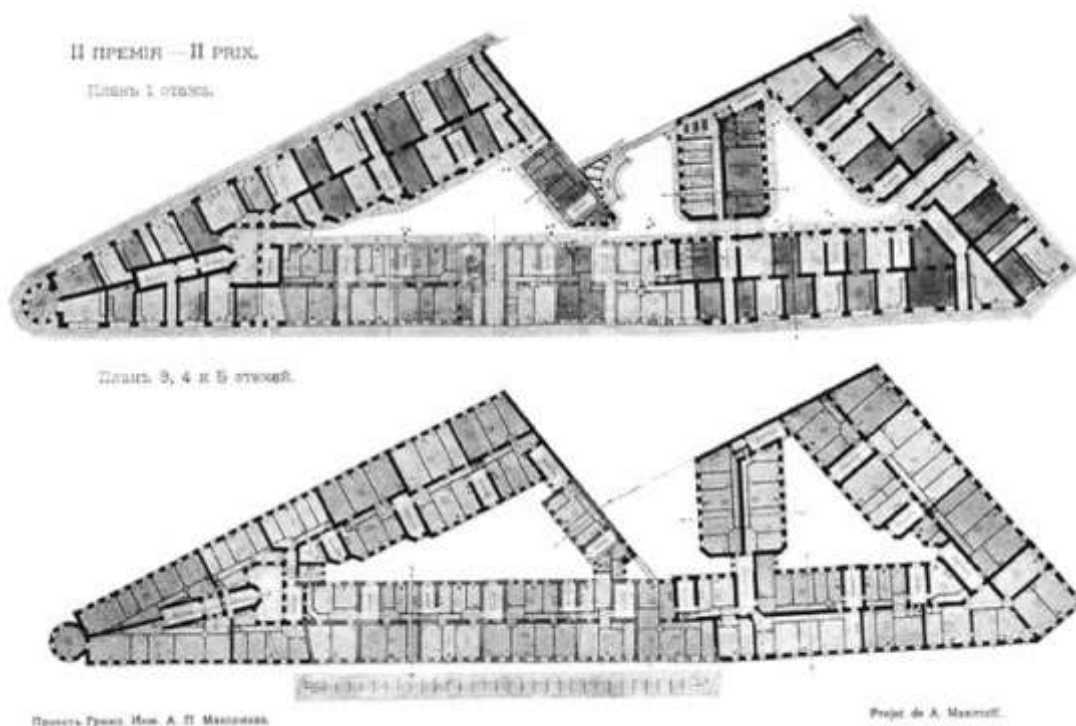


ФАСАДЪ ПО ДЕМНДОВУ ПЕР.

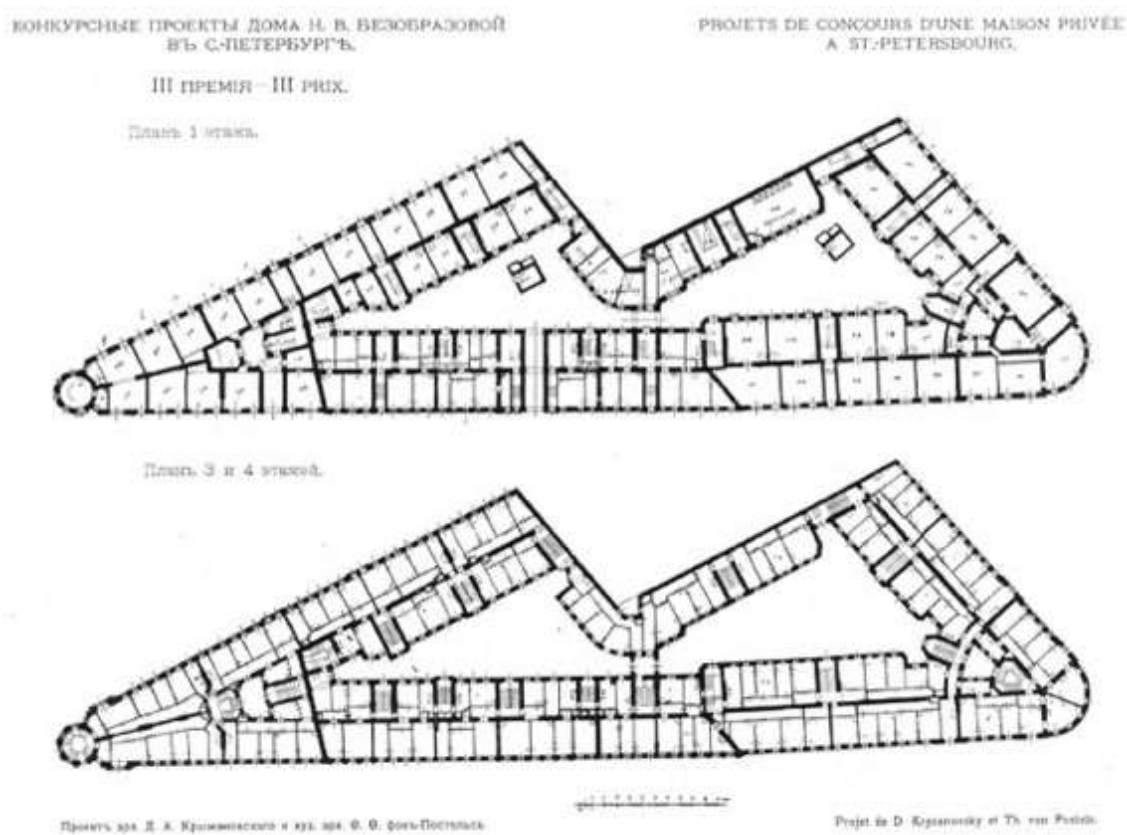
Проектированъ Гражд. Инж. Л. А. Ильина и А. Ф. Бубыря.

Projet par L. Ilina et A. Boubyr, 1903.

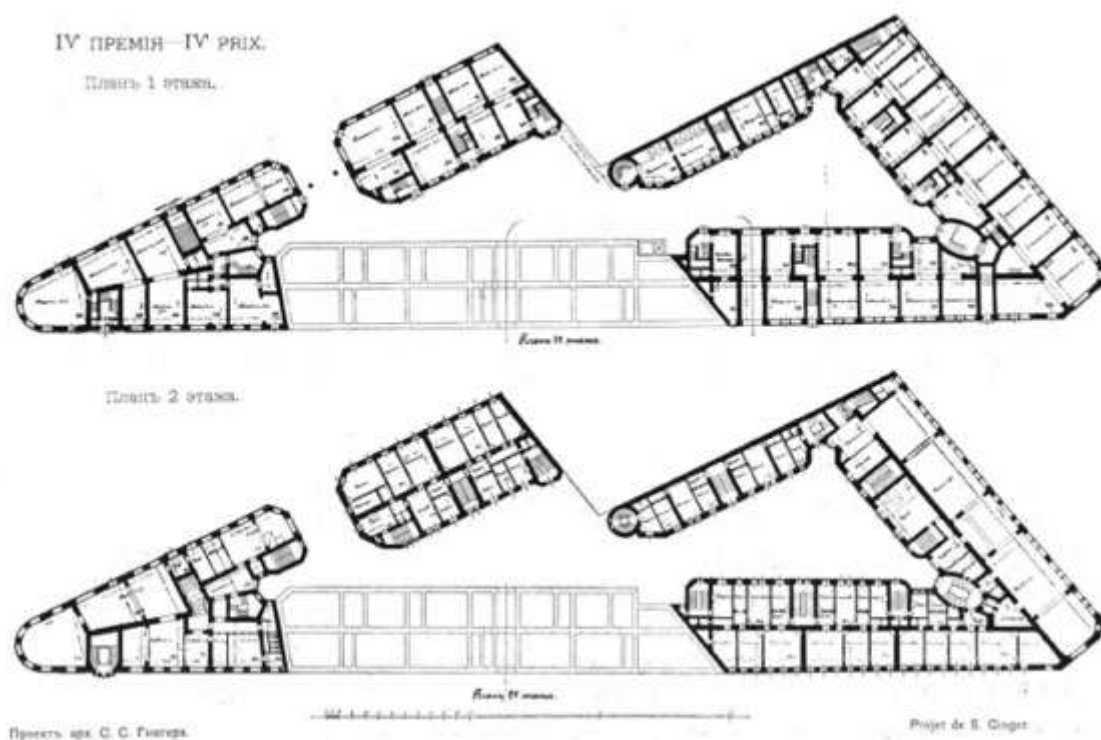
85. I премия. Проект гражд.инж. Л.А.Ильина и гражд.инж. А.Ф.Бубыря "Зодчий",
1903, Вып.18, Л.26



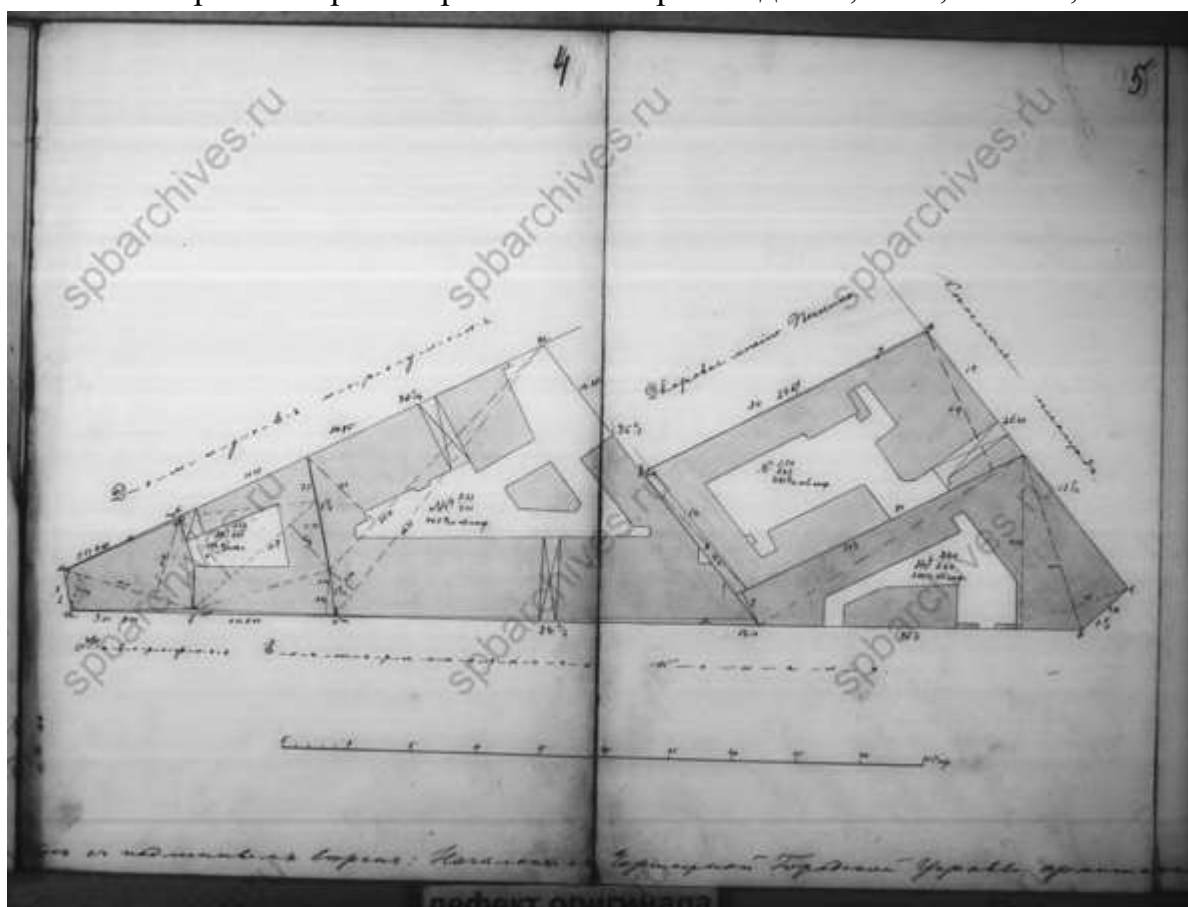
86. II премия. Проект гражд. Инж. А.П. Максимова "Зодчий", 1903, Вып. 18, Л. 25



87. III премия. Проект арх. Д.А.Крыжановского и худ.арх. Ф.Ф. фон Постельса. "Зодчий", 1903, Вып.18, Л.28



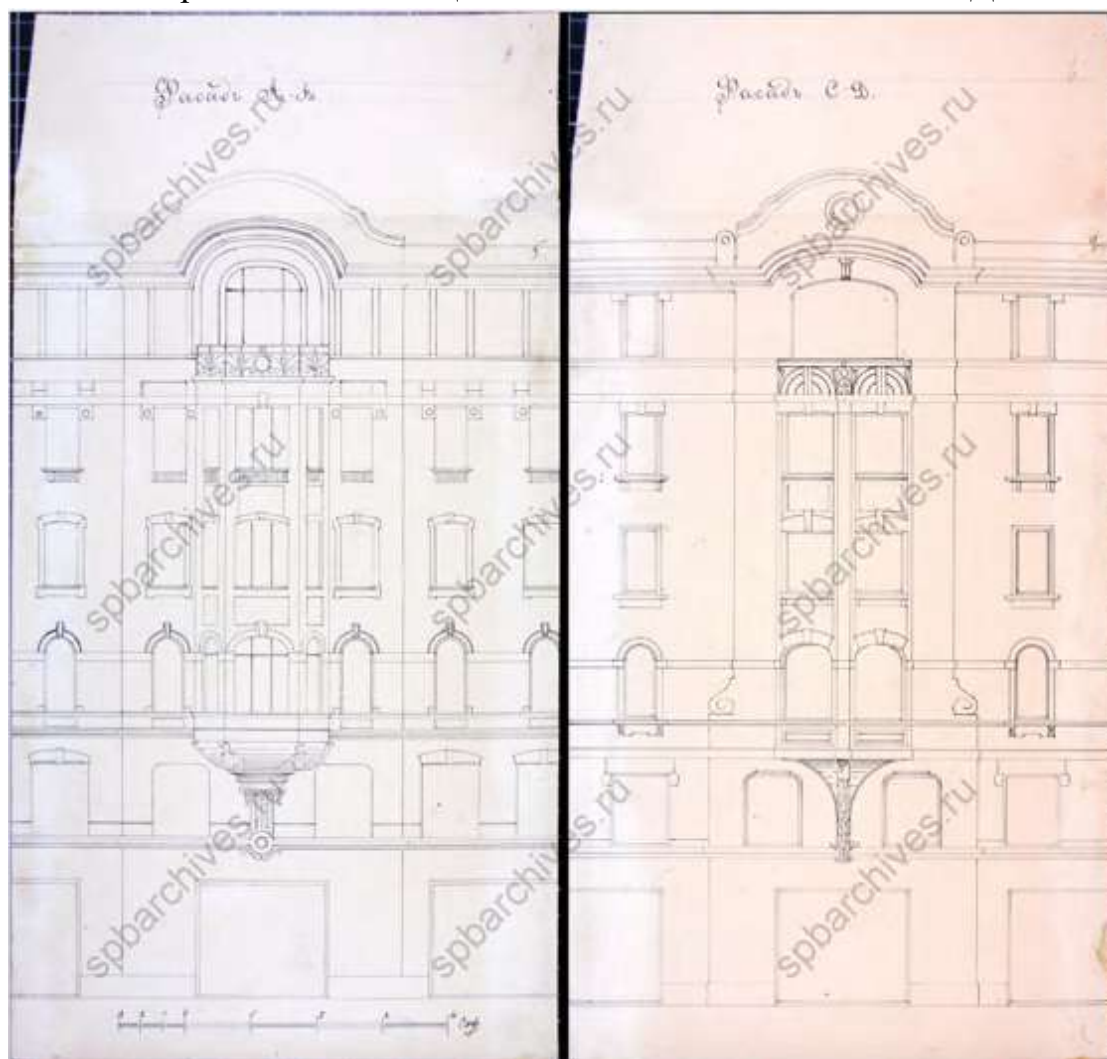
88. IV премия. Проект арх. С.Г. Гингера. "Зодчий", 1903, Вып.18, Л.28




89. План двора до перестройки. 1904 г. ЦГИА СПб. Фонд 515. Опись 4.
Дело 874



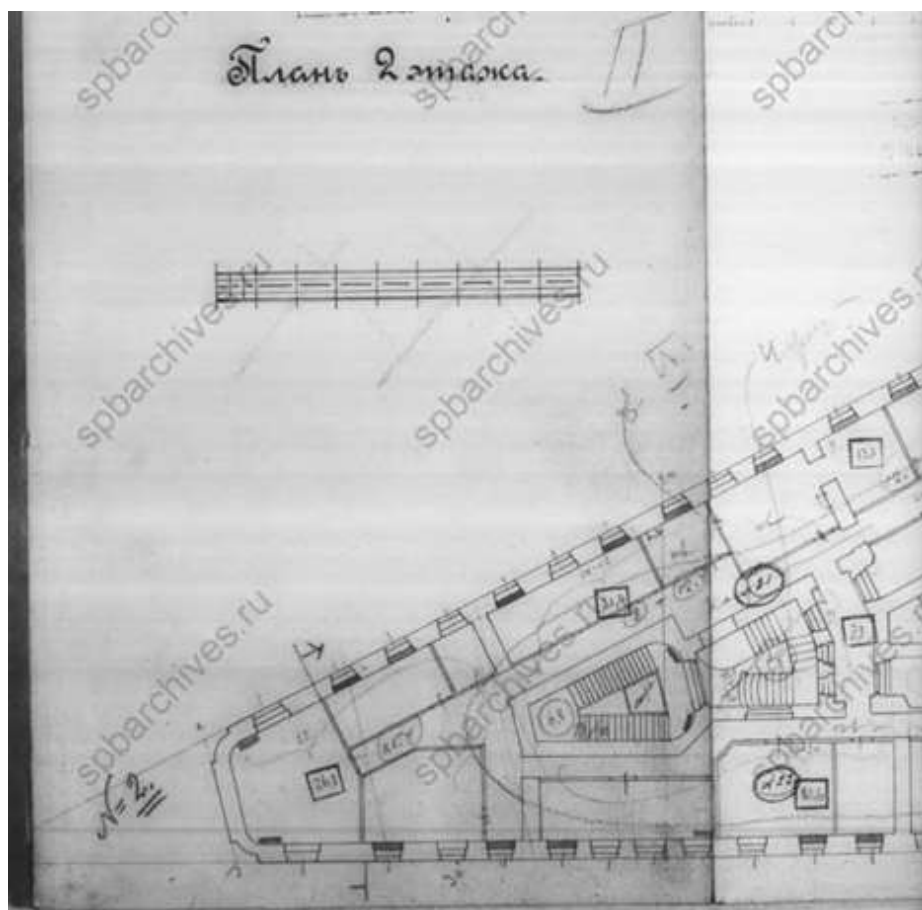
90. План двора жены генерал-майора Надежды Владимировны Безобразовой. 1903 г. ЦГИА СПб. Фонд 513. Опись 102. Дело 9729



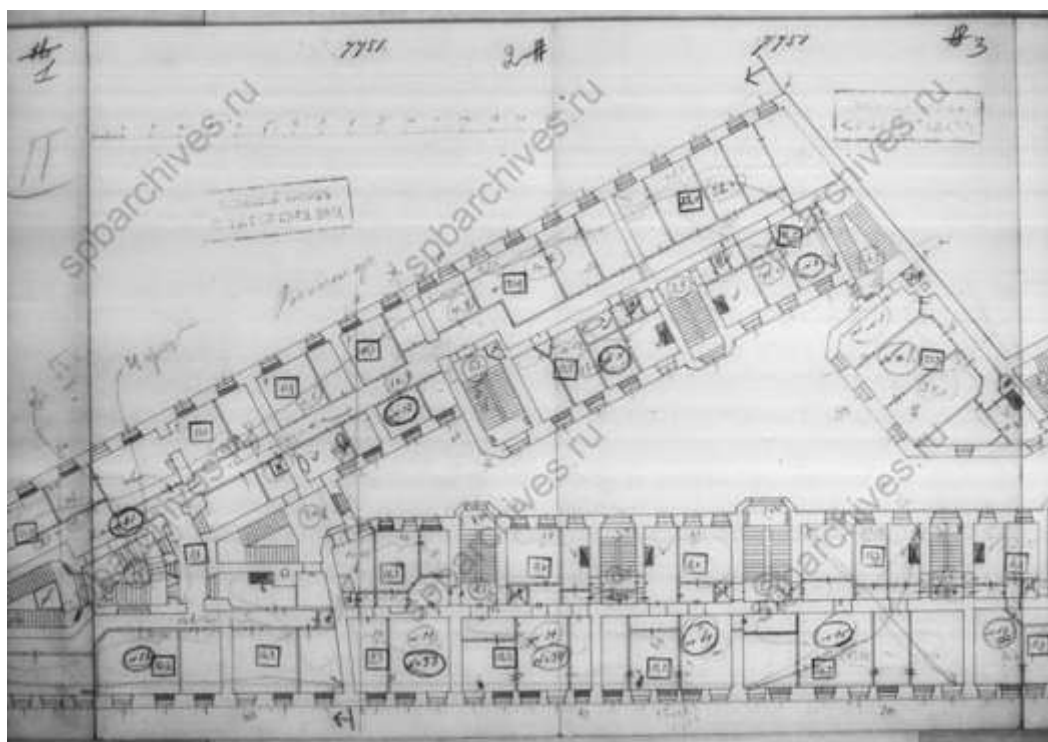
91. Фрагмент фасада. ЦГИА СПб. Фонд 513. Опись 102. Дело 9729



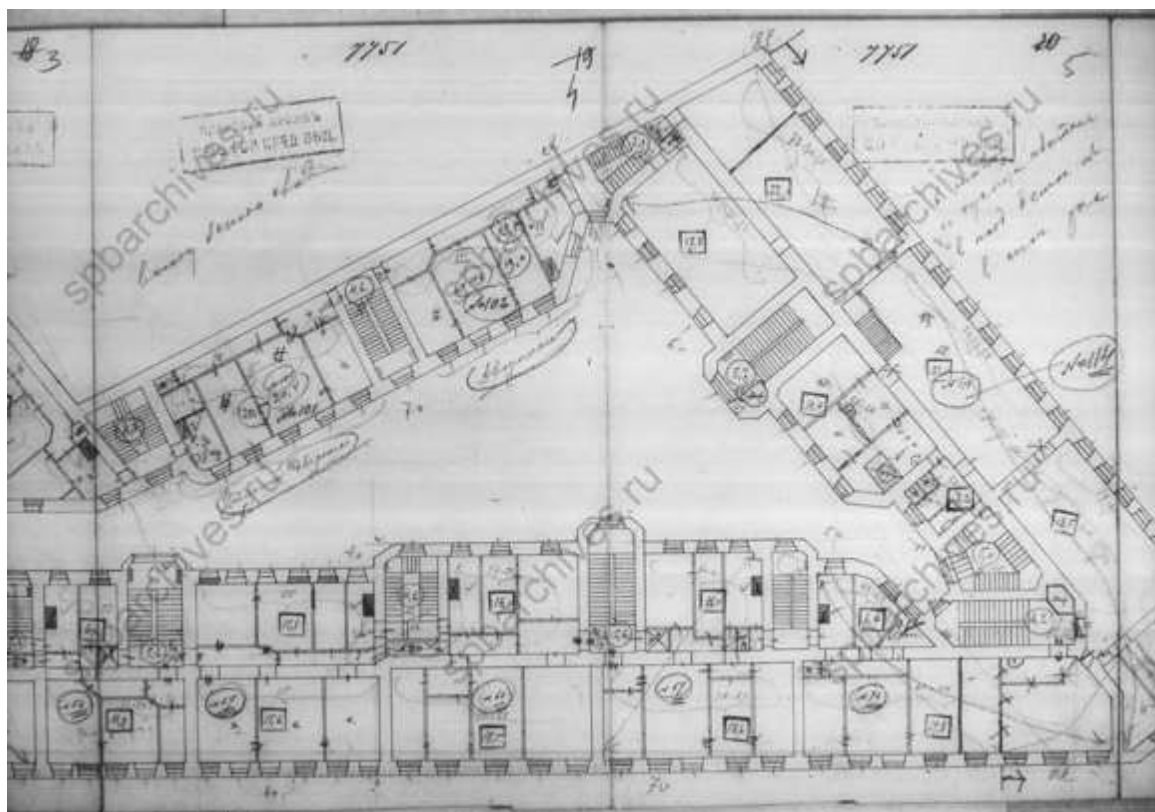
92. Разрезы. ЦГИА СПб. Фонд 513. Опись 102. Дело 9729



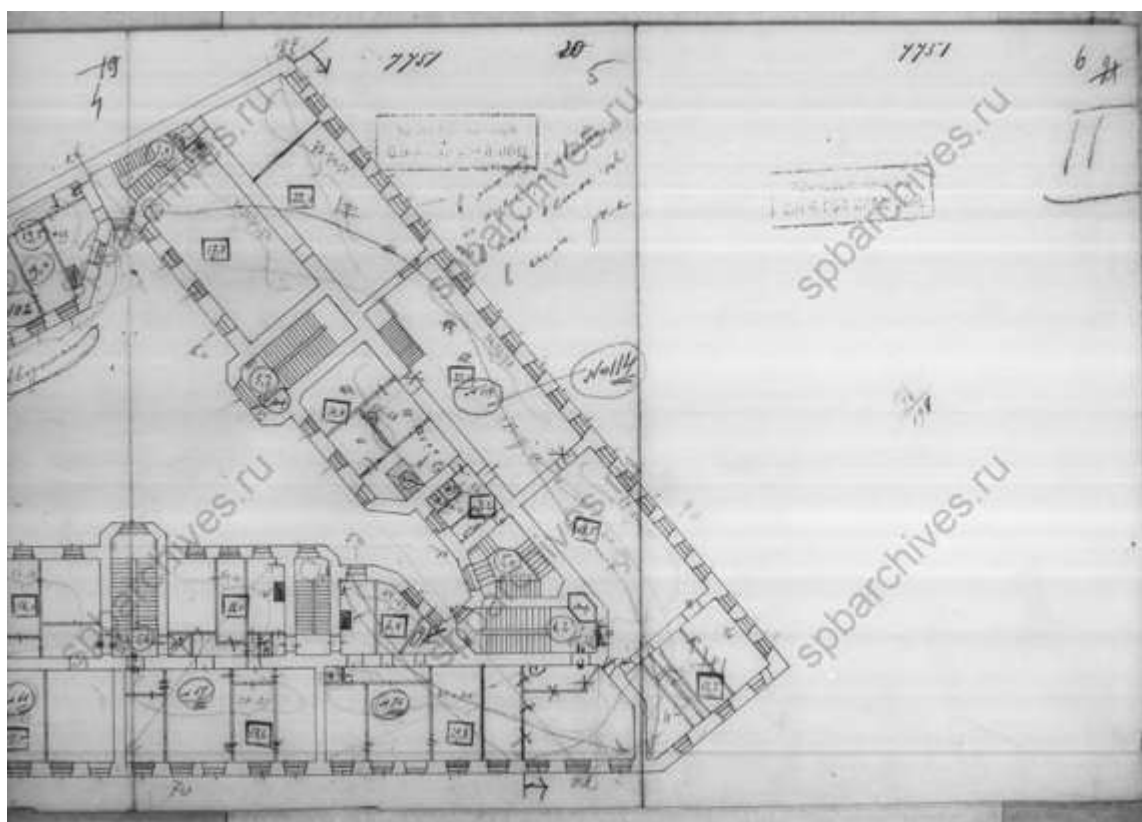
93. Фрагмент плана второго этажа. ЦГИА СПб. Фонд 515. Опись 4. Дело 1032



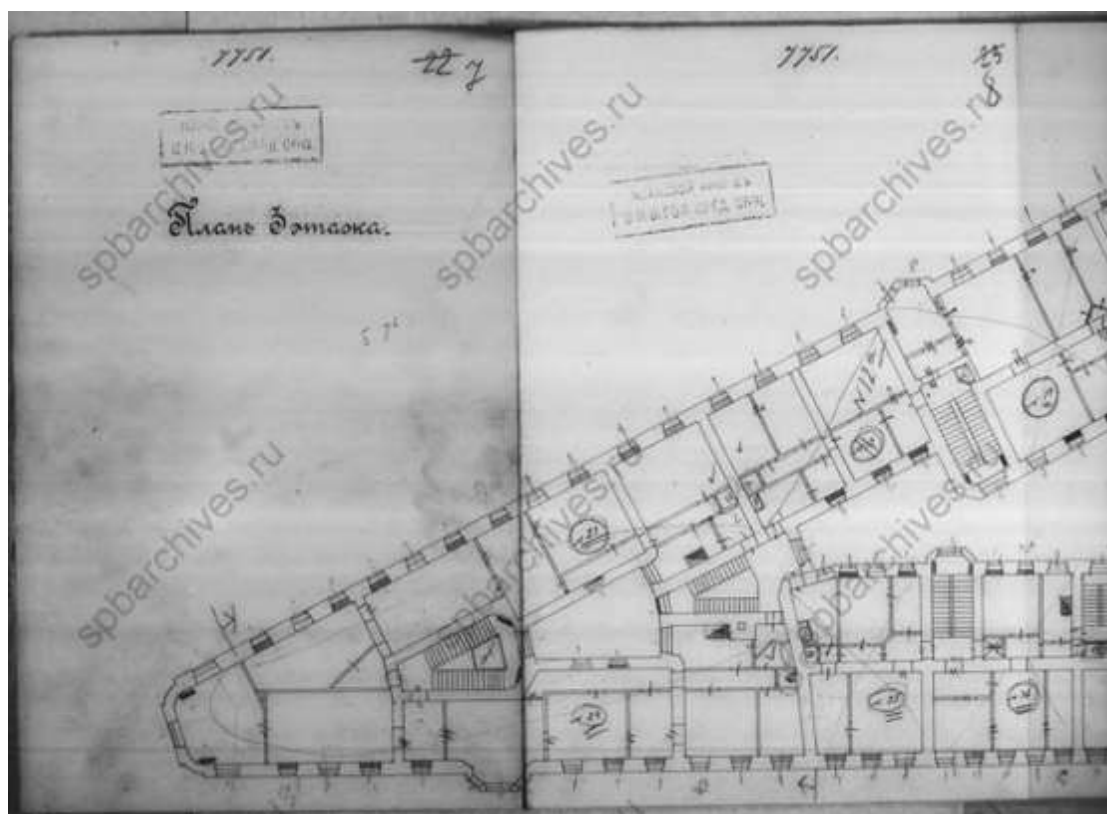
94. Фрагмент плана второго этажа. ЦГИА СПб. Фонд 515. Опись 4. Дело 1032



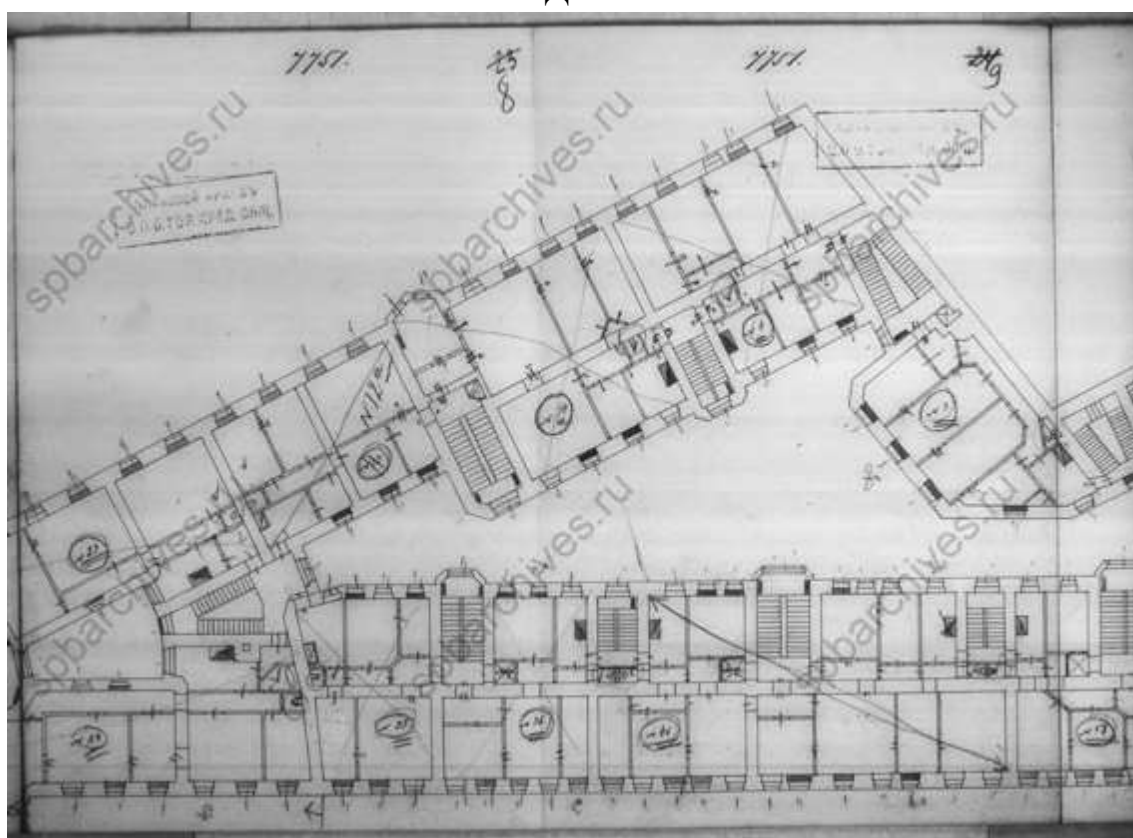
95. Фрагмент плана второго этажа. ЦГИА СПб. Фонд 515. Опись 4. Дело 1032



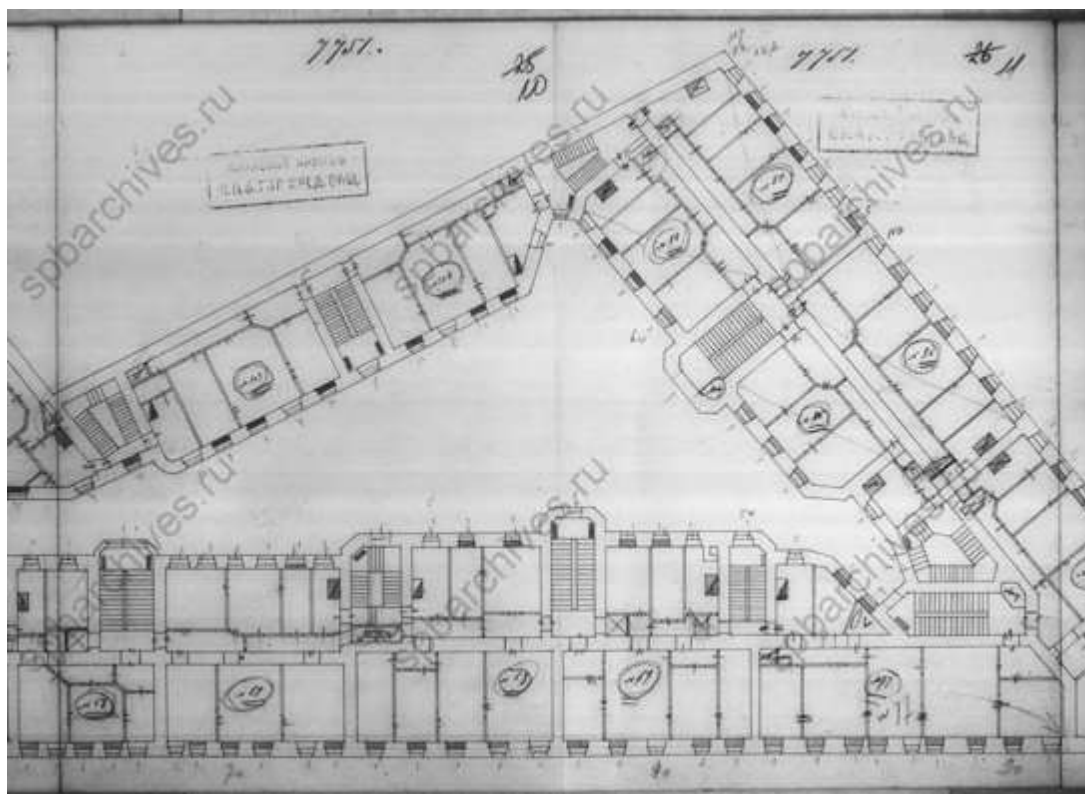
96. Фрагмент плана второго этажа. ЦГИА СПб. Фонд 515. Опись 4. Дело 1032



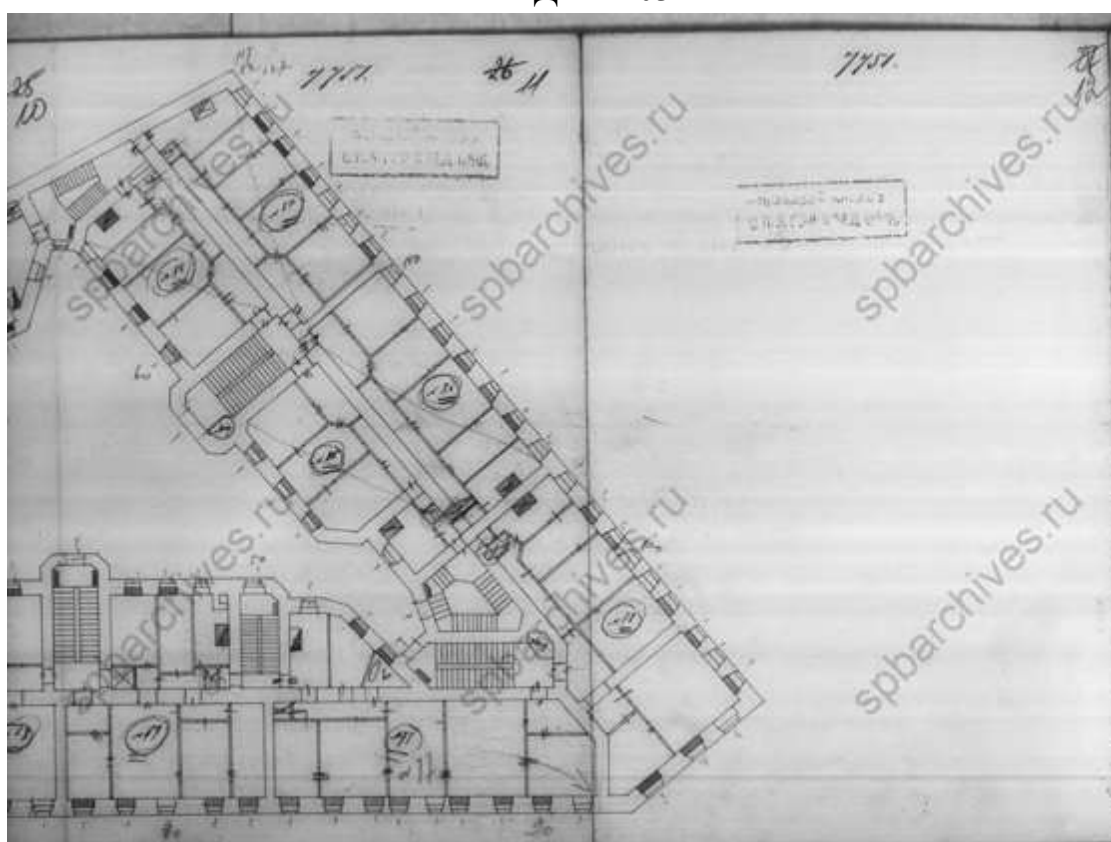
97. Фрагмент плана третьего этажа. ЦГИА СПб. Фонд 515. Опись 4.
Дело 1032



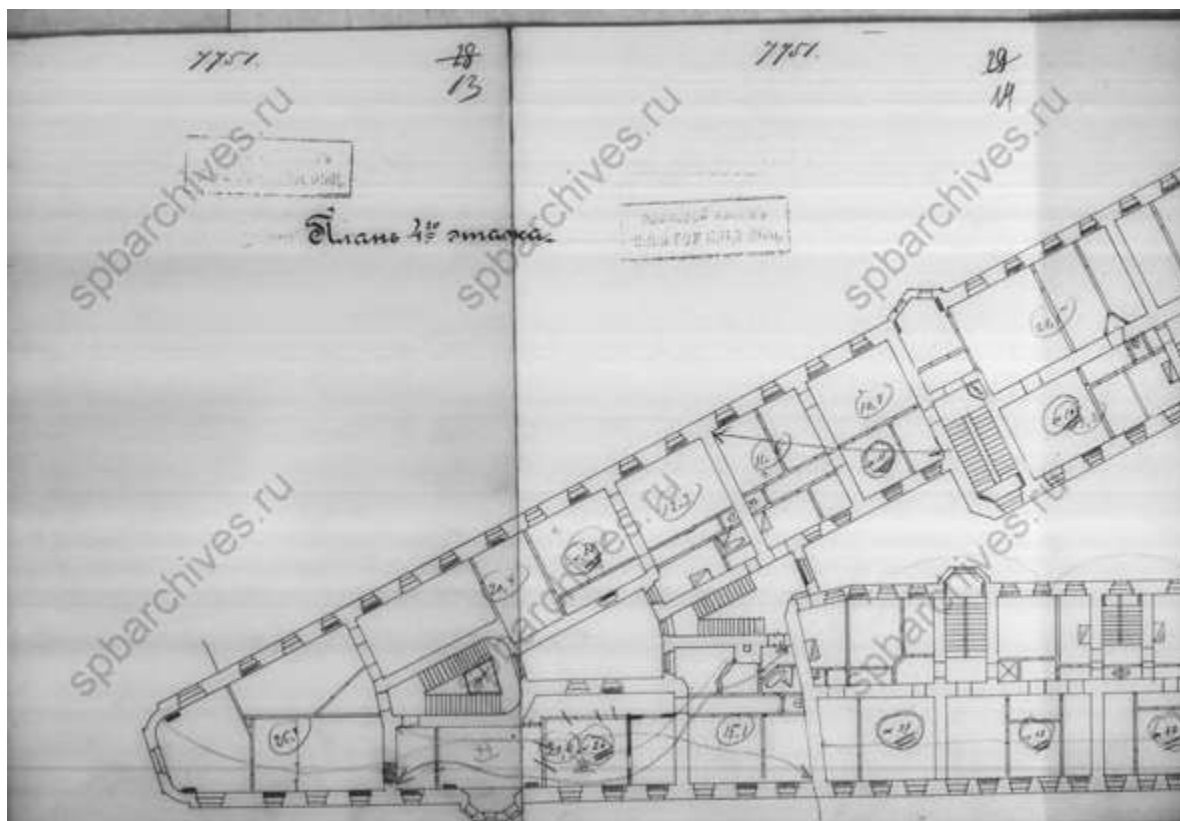
98. Фрагмент плана третьего этажа. ЦГИА СПб. Фонд 515. Опись 4.
Дело 1032



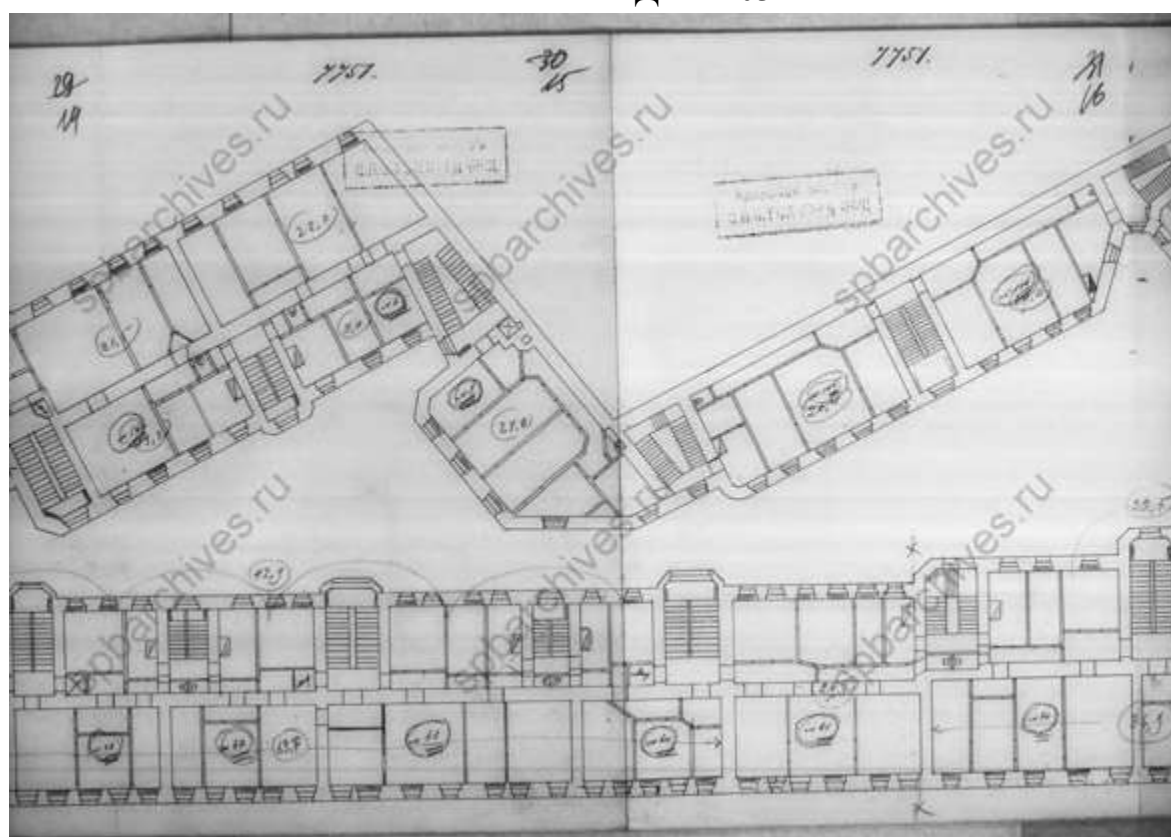
99. Фрагмент плана третьего этажа. ЦГИА СПб. Фонд 515. Опись 4.
Дело 1032



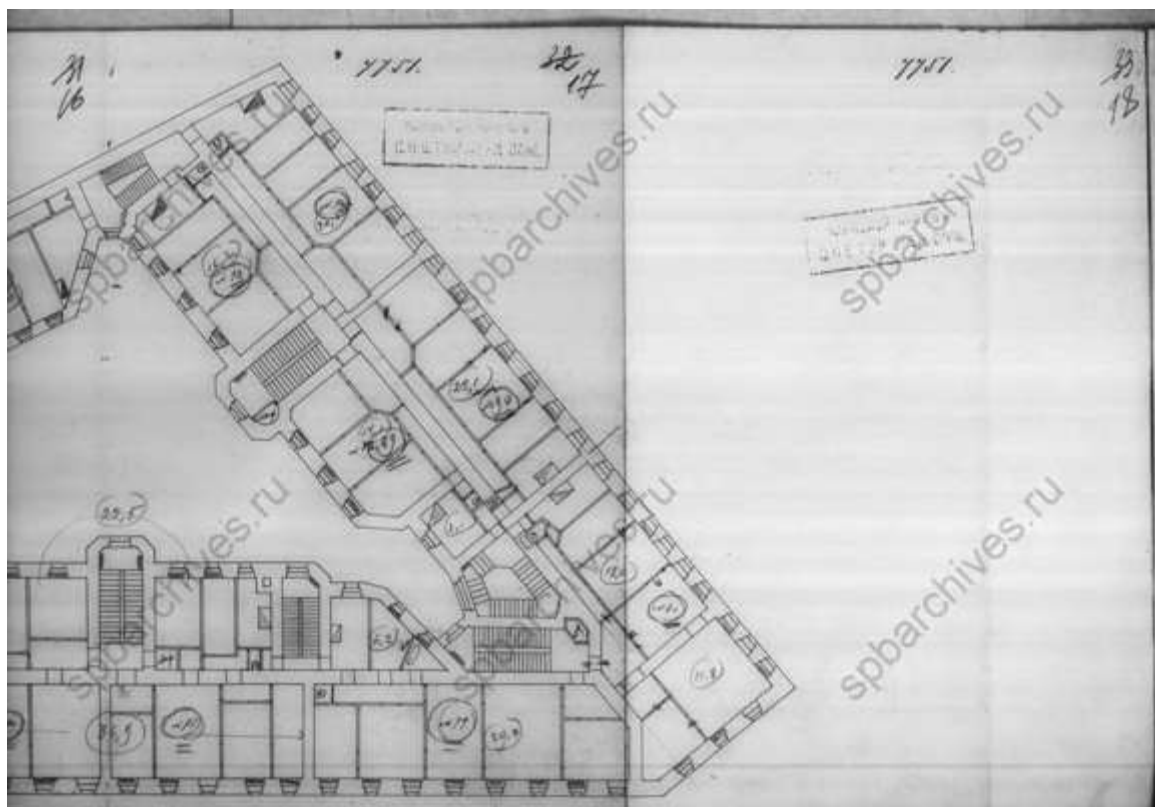
100. Фрагмент плана третьего этажа. ЦГИА СПб. Фонд 515. Опись 4.
Дело 1032



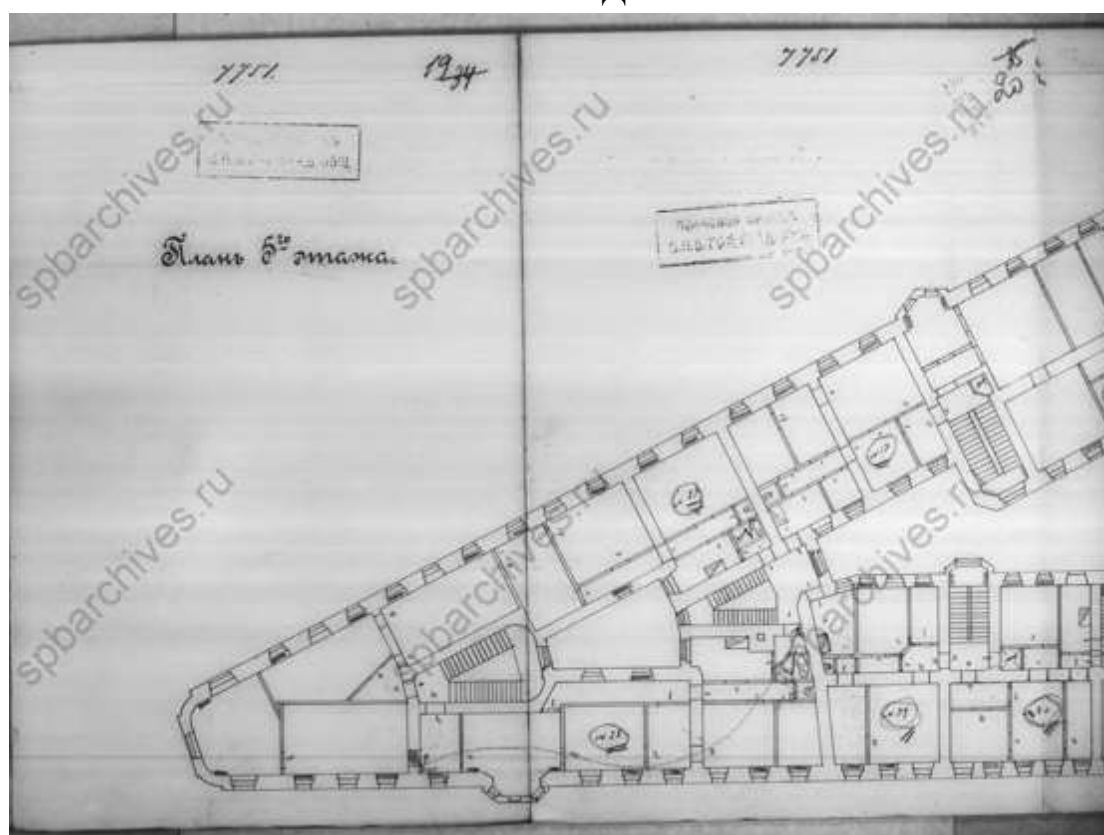
101. Фрагмент плана четвертого этажа. ЦГИА СПб. Фонд 515.
Опись 4. Дело 1032



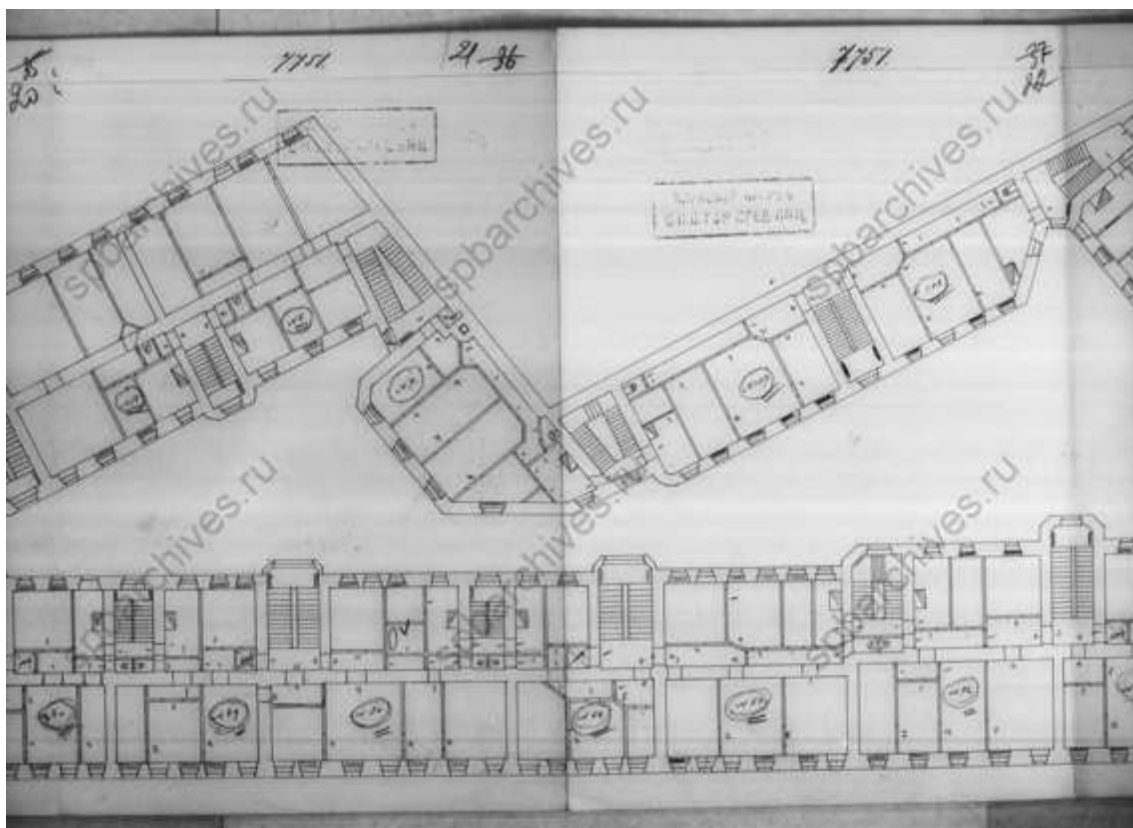
102. Фрагмент плана четвертого этажа. ЦГИА СПб. Фонд 515.
Опись 4. Дело 1032



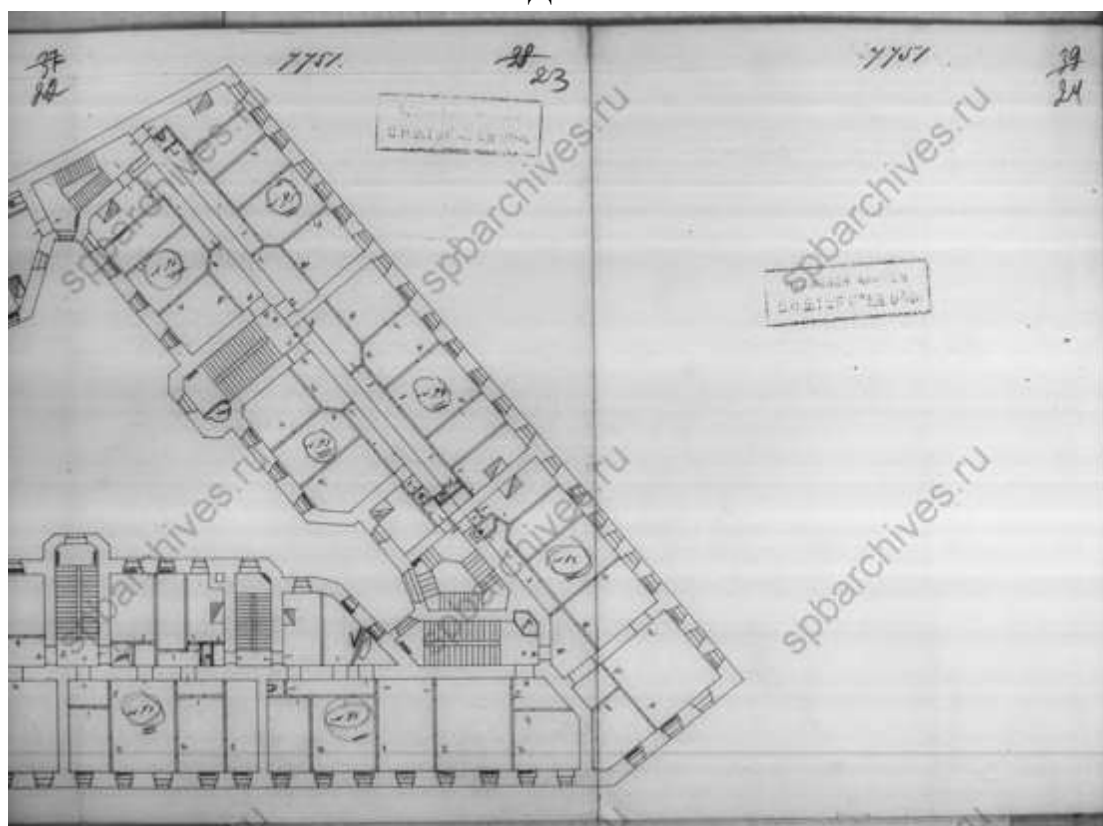
103. Фрагмент плана четвертого этажа. ЦГИА СПб. Фонд 515.
Опись 4. Дело 1032



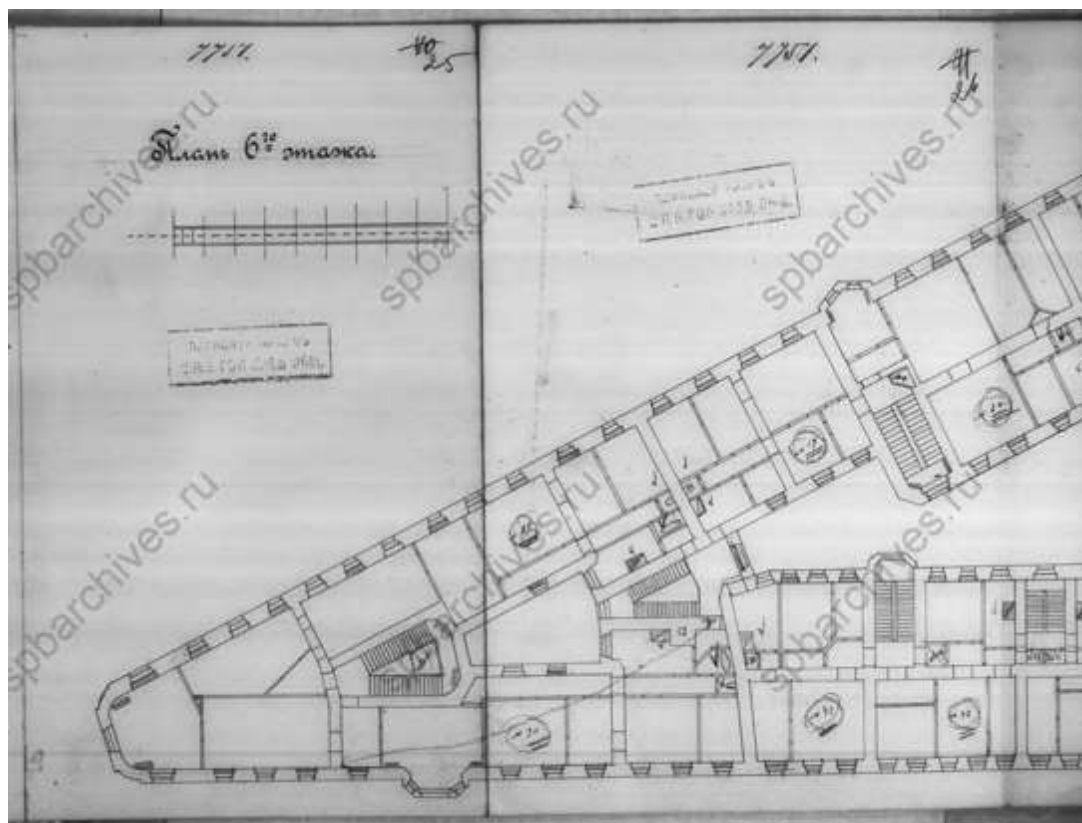
104. Фрагмент плана пятого этажа. ЦГИА СПб. Фонд 515. Опись 4.
Дело 1032



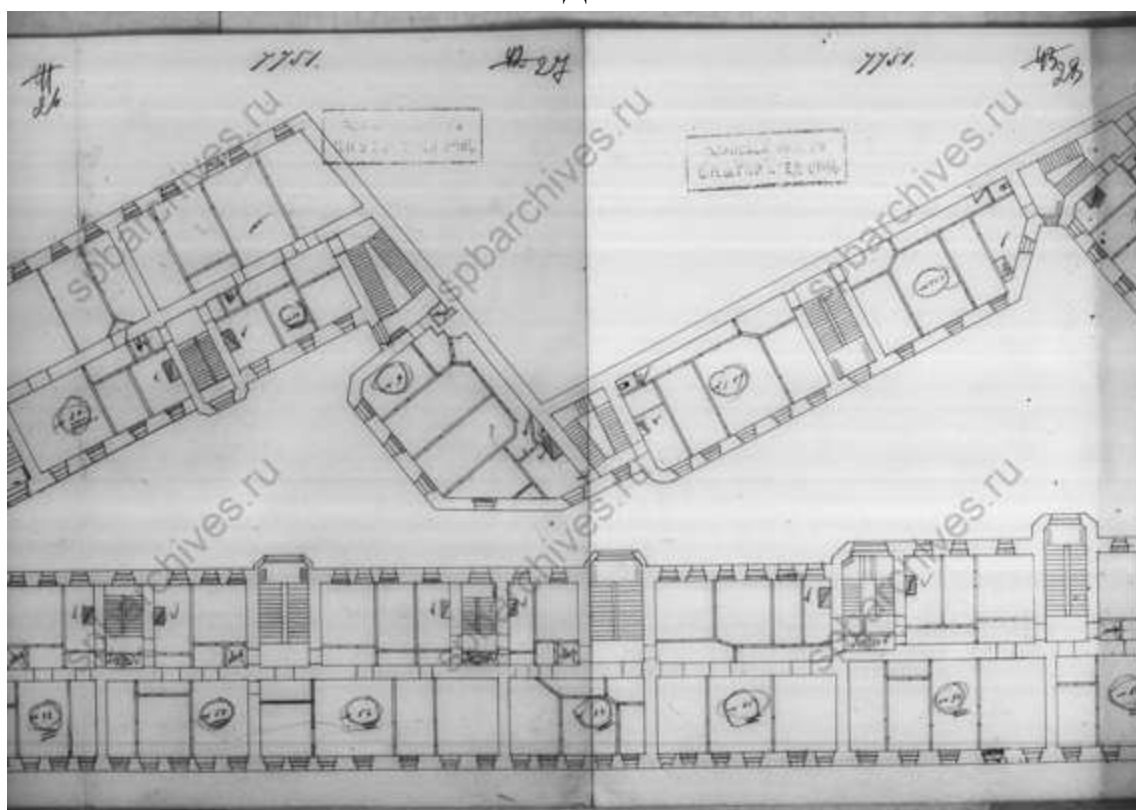
105. Фрагмент плана пятого этажа. ЦГИА СПб. Фонд 515. Опись 4.
Дело 1032



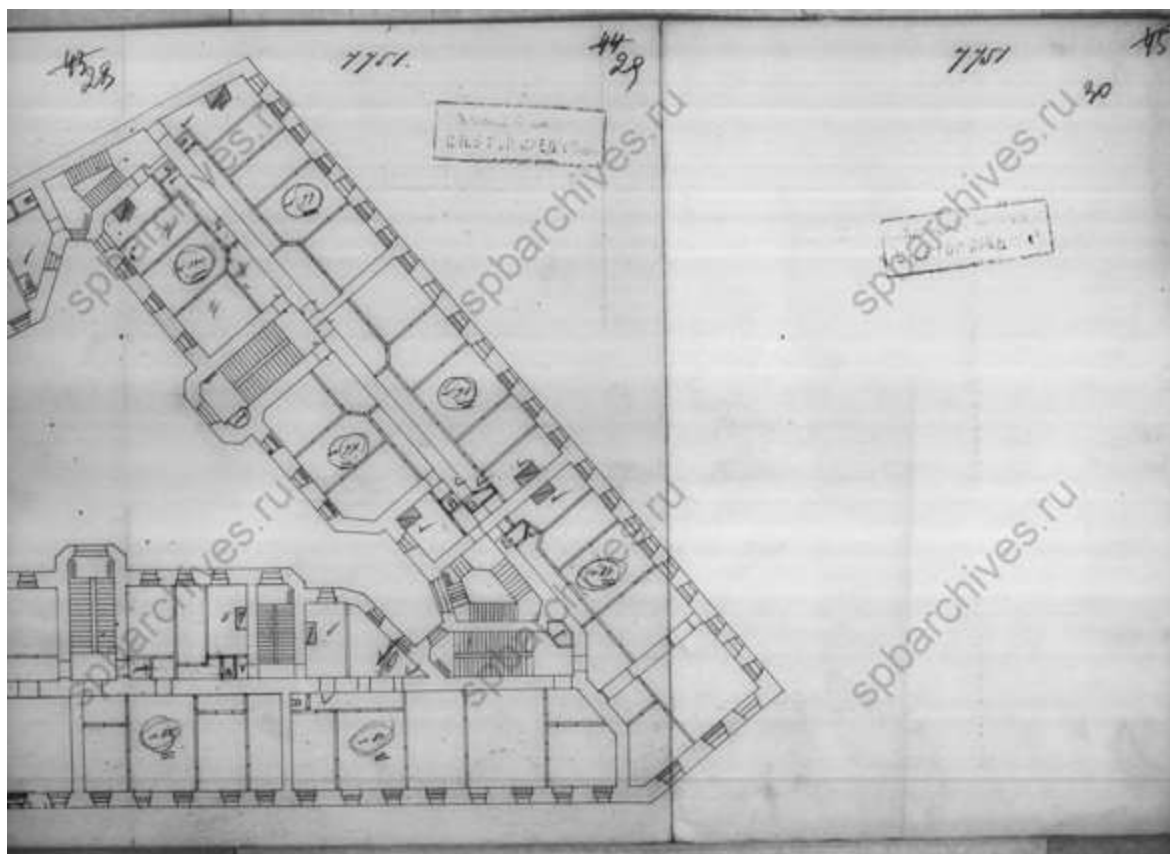
106. Фрагмент плана пятого этажа. ЦГИА СПб. Фонд 515. Опись 4.
Дело 1032



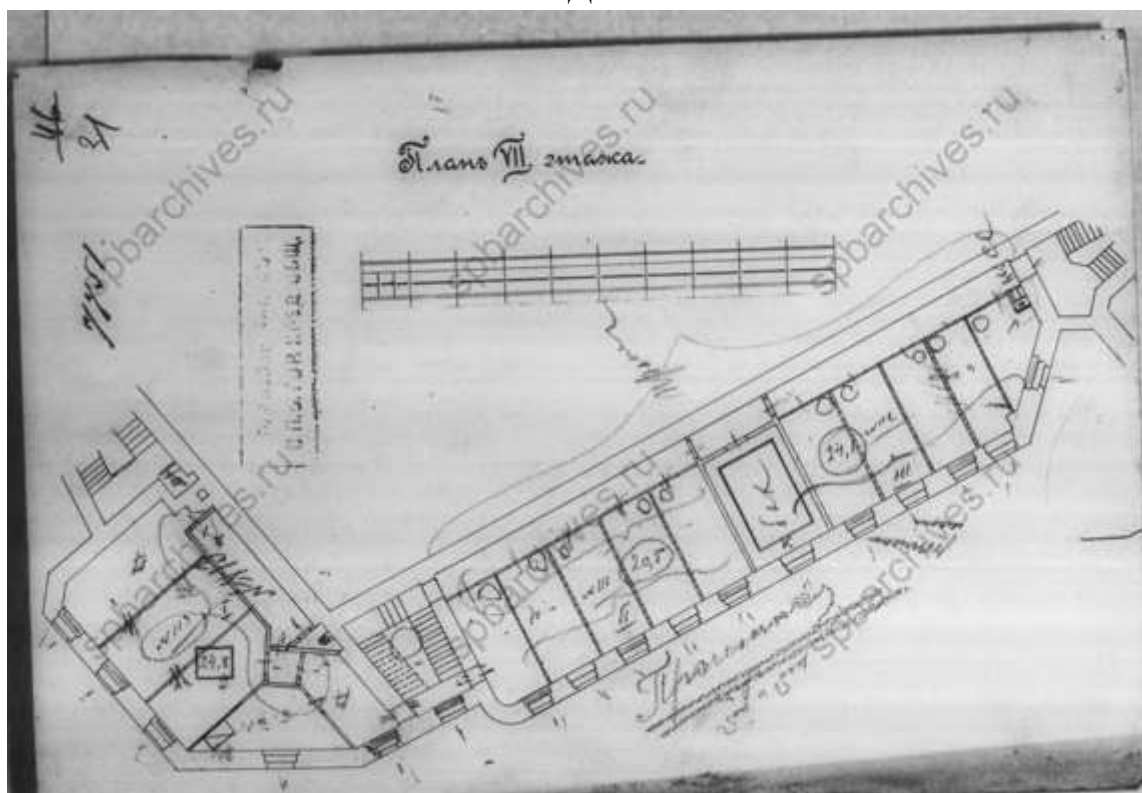
107. Фрагмент плана шестого этажа. ЦГИА СПб. Фонд 515. Описание
4. Дело 1032



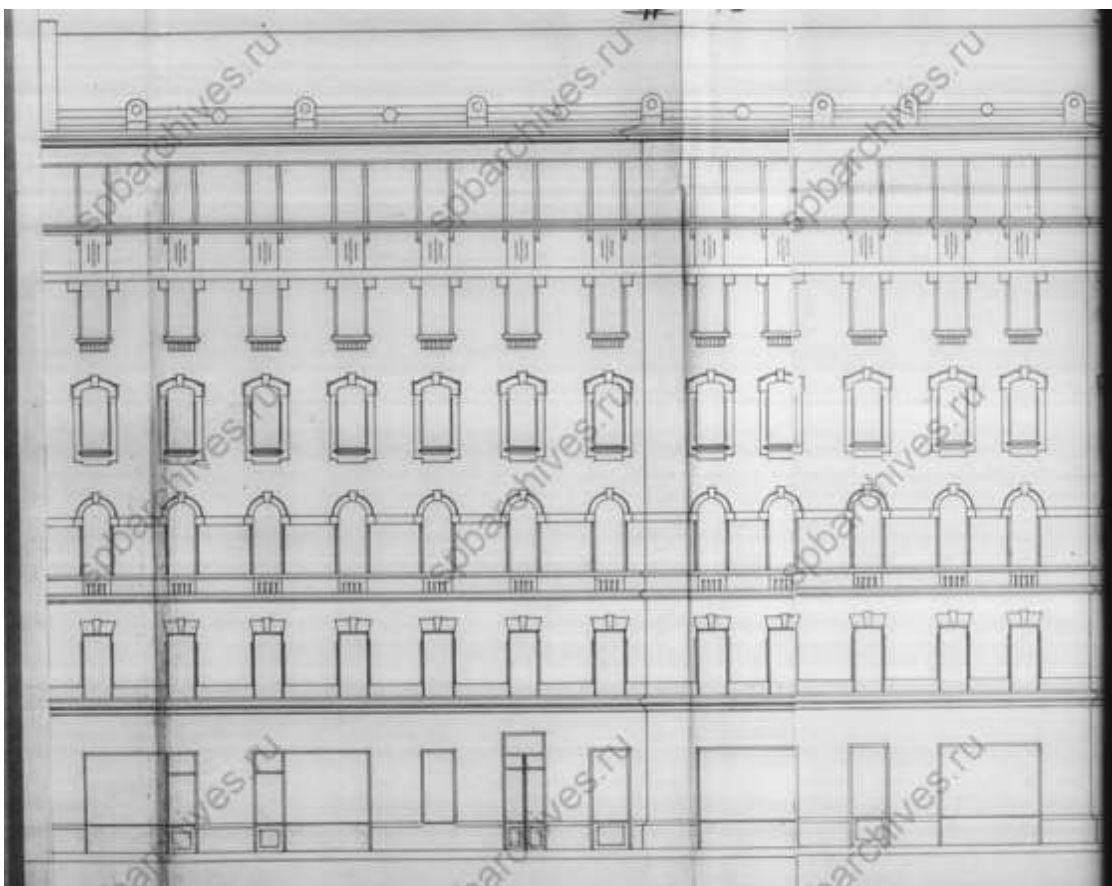
108. Фрагмент плана шестого этажа. ЦГИА СПб. Фонд 515. Описание
4. Дело 1032



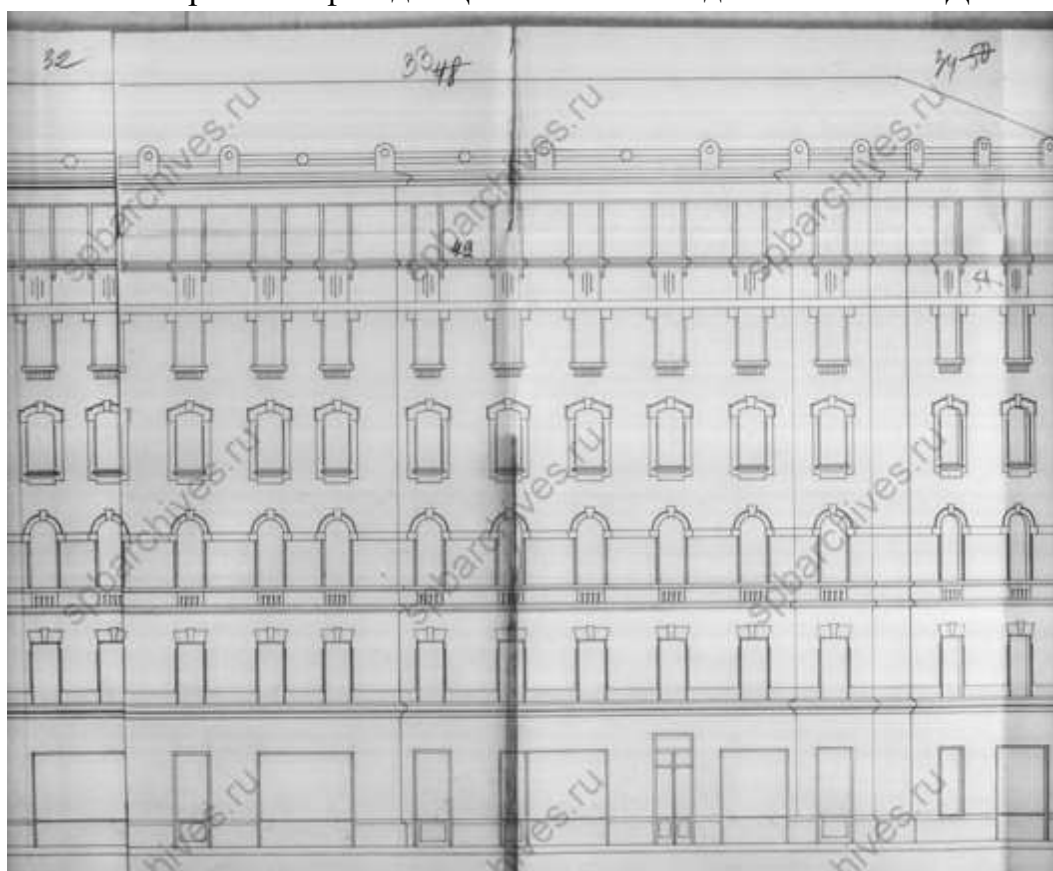
109. Фрагмент плана шестого этажа. ЦГИА СПб. Фонд 515. Опись
4. Дело 1032




110. План седьмого этажа. ЦГИА СПб. Фонд 515. Опись 4. Дело
1032



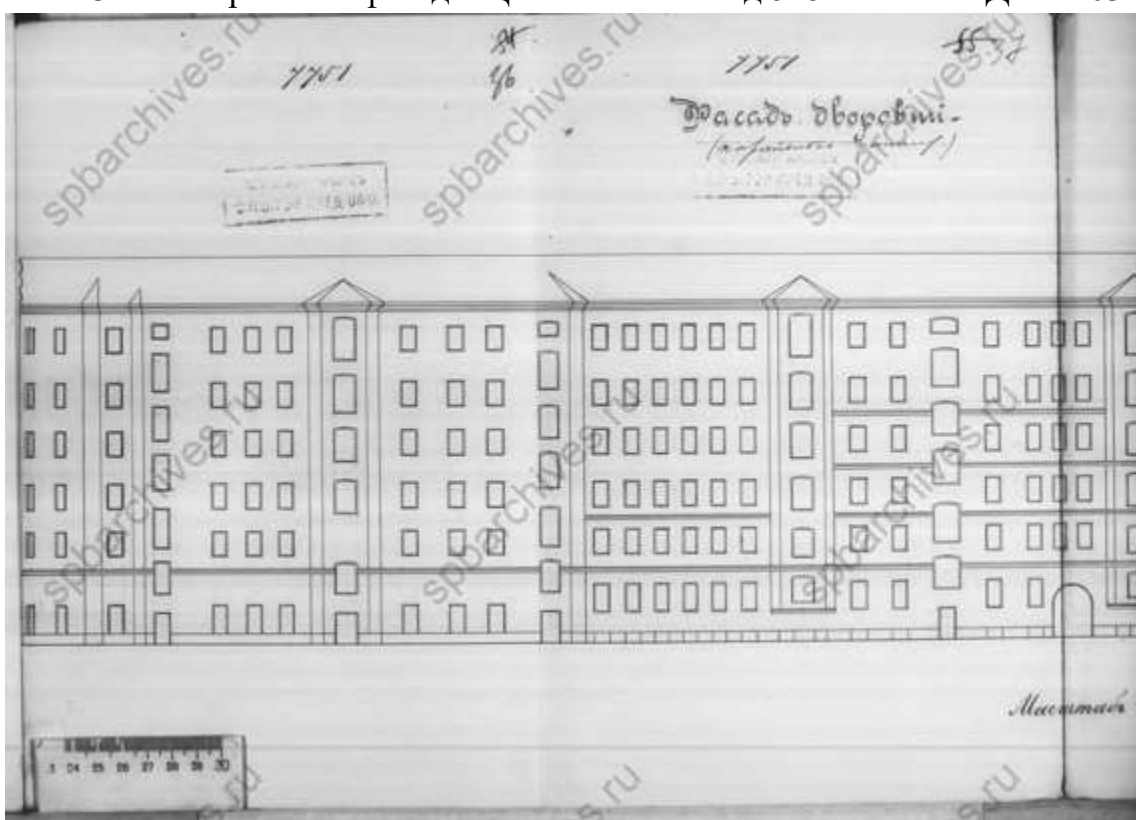
111. Фрагмент фасада. ЦГИА СПб. Фонд 515. Опись 4. Дело 1032



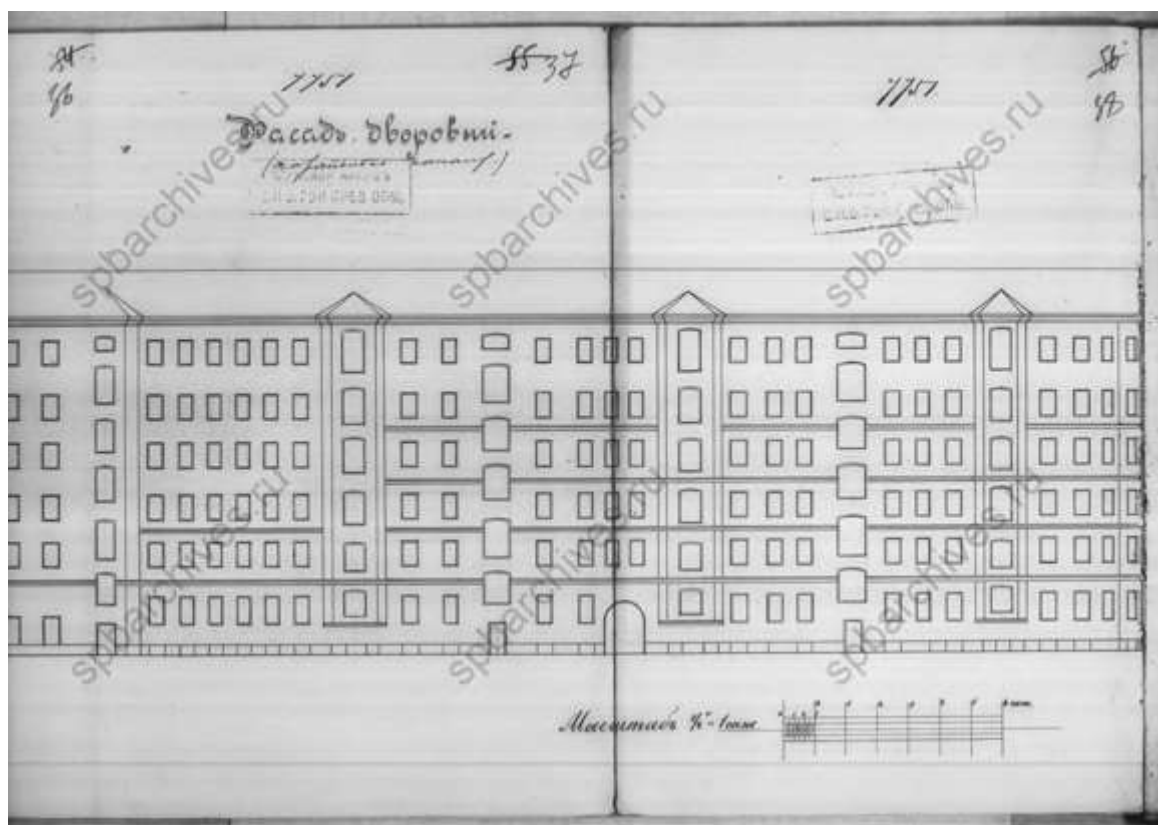
112. Фрагмент фасада. ЦГИА СПб. Фонд 515. Опись 4. Дело 1032



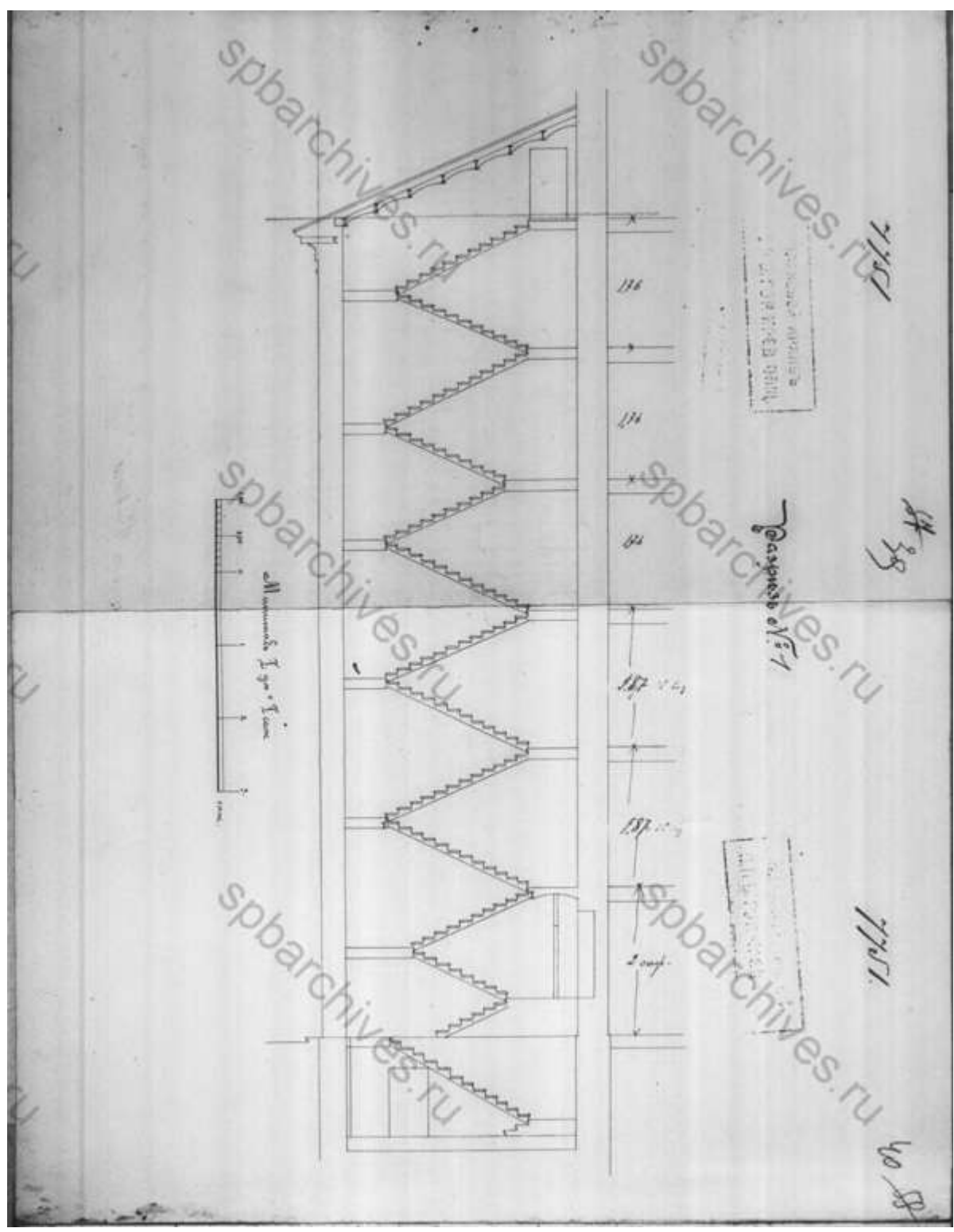
113. Фрагмент фасада. ЦГИА СПб. Фонд 515. Опись 4. Дело 1032



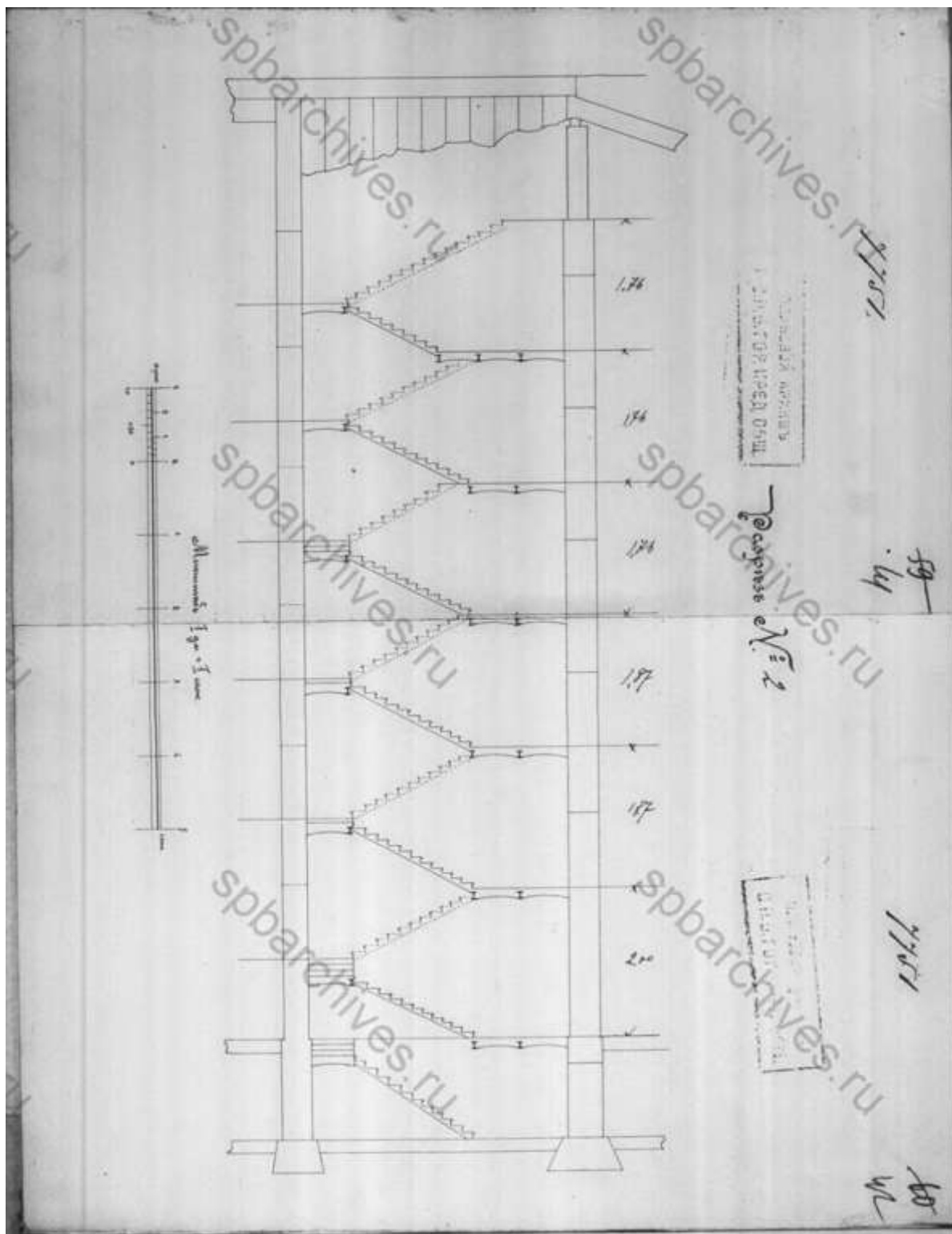
114. Фрагмент дворового фасада. ЦГИА СПб. Фонд 515. Опись 4. Дело 1032



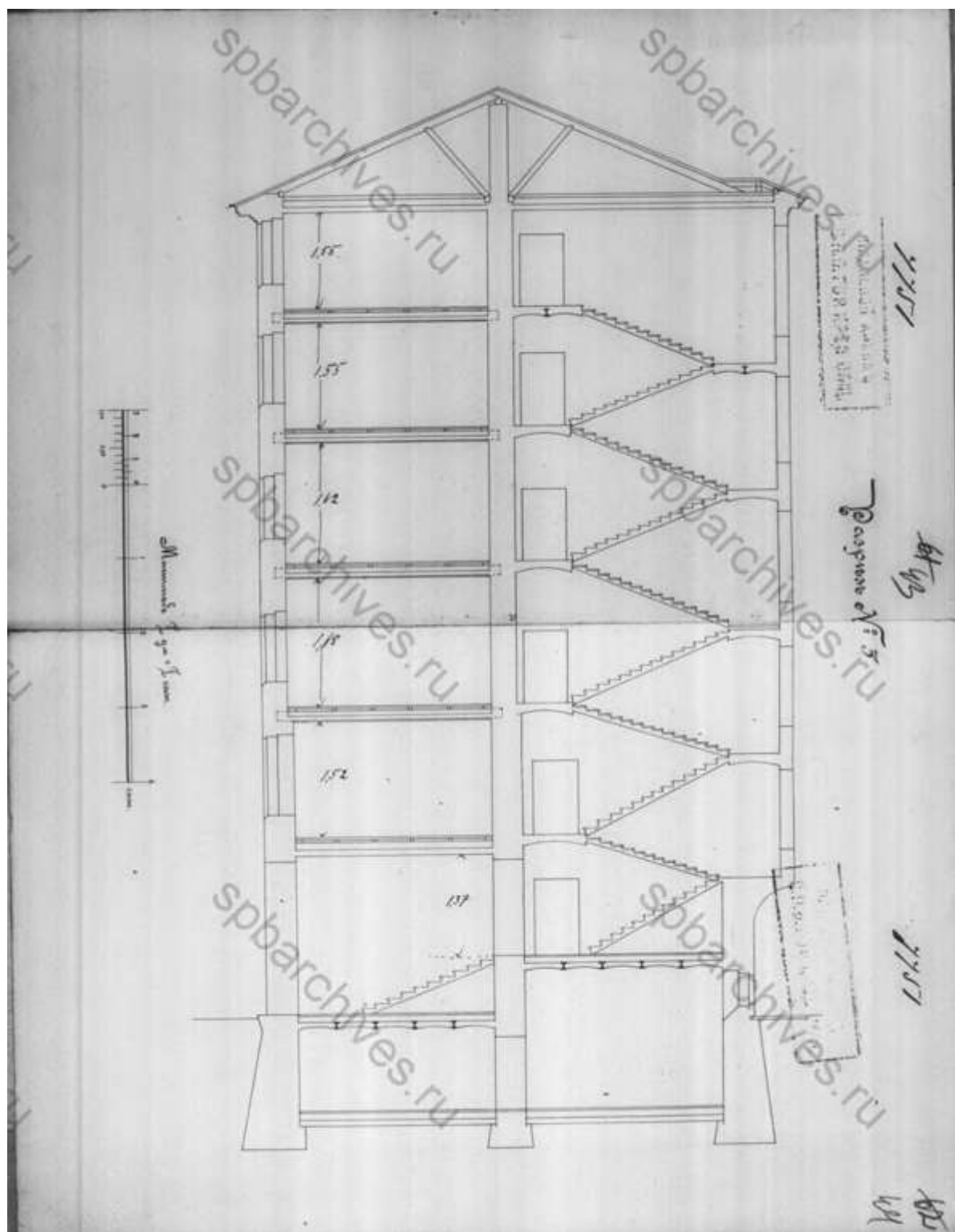
115. Фрагмент дворового фасада. ЦГИА СПб. Фонд 515. Опись 4.
Дело 1032



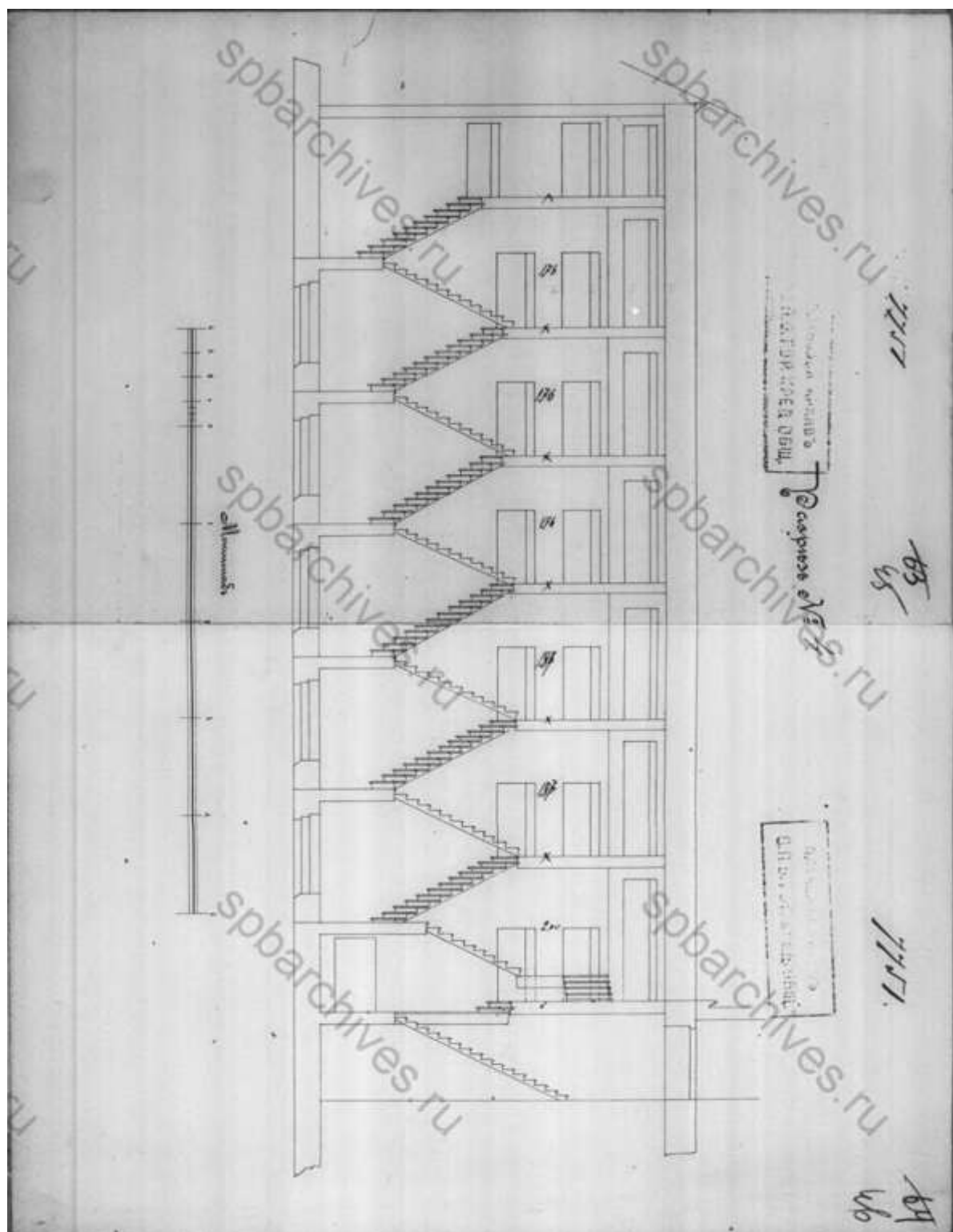
116. Разрез. ЦГИА СПб. Фонд 515. Опись 4. Дело 1032



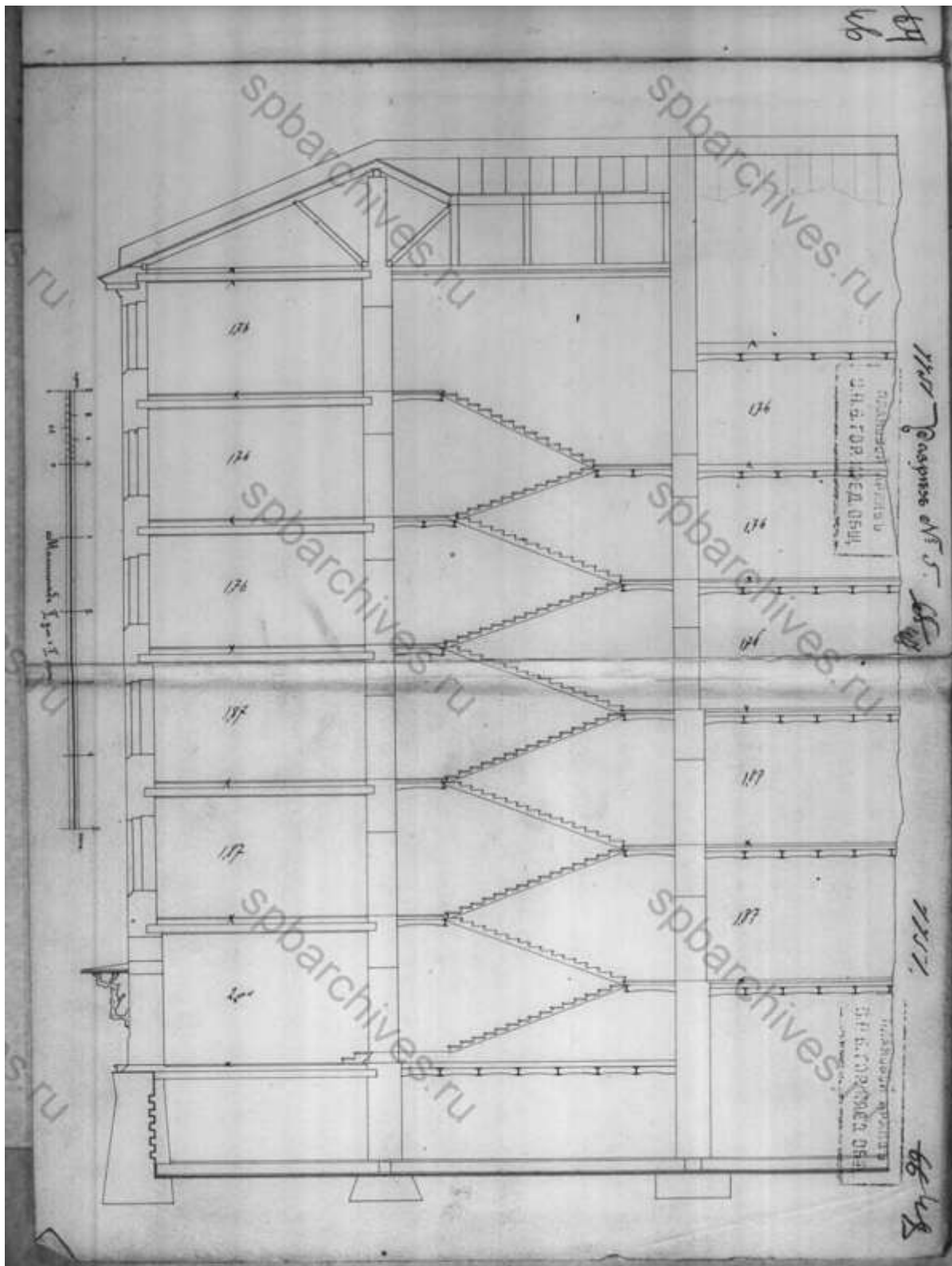
117. Разрез. ЦГИА СПб. Фонд 515. Опись 4. Дело 1032




118. Разрез. ЦГИА СПб. Фонд 515. Опись 4. Дело 1032




119. Разрез. ЦГИА СПб. Фонд 515. Опись 4. Дело 1032



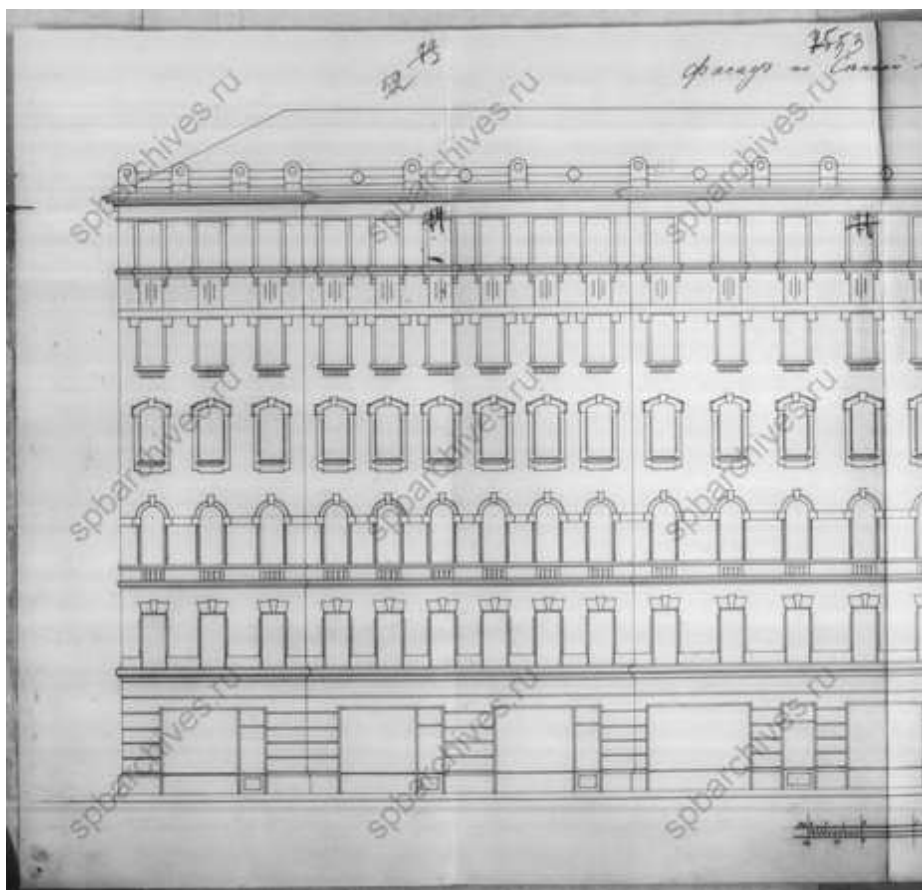
120. Разрез. ЦГИА СПб. Фонд 515. Опись 4. Дело 1032



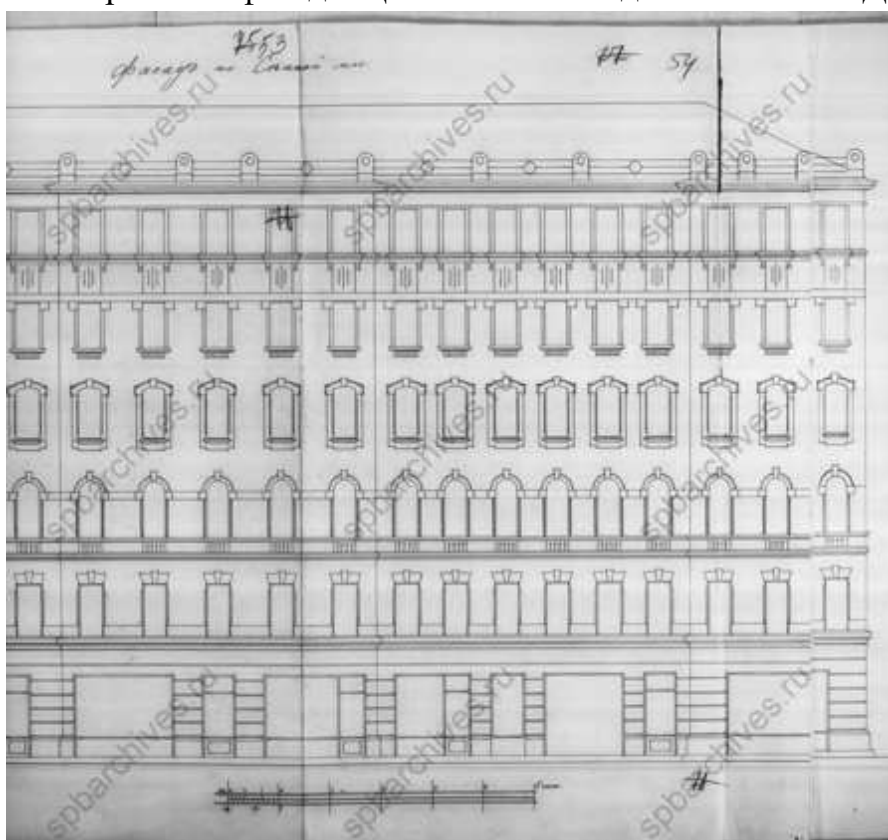
121. Фрагмент фасада. ЦГИА СПб. Фонд 515. Опись 4. Дело 1032



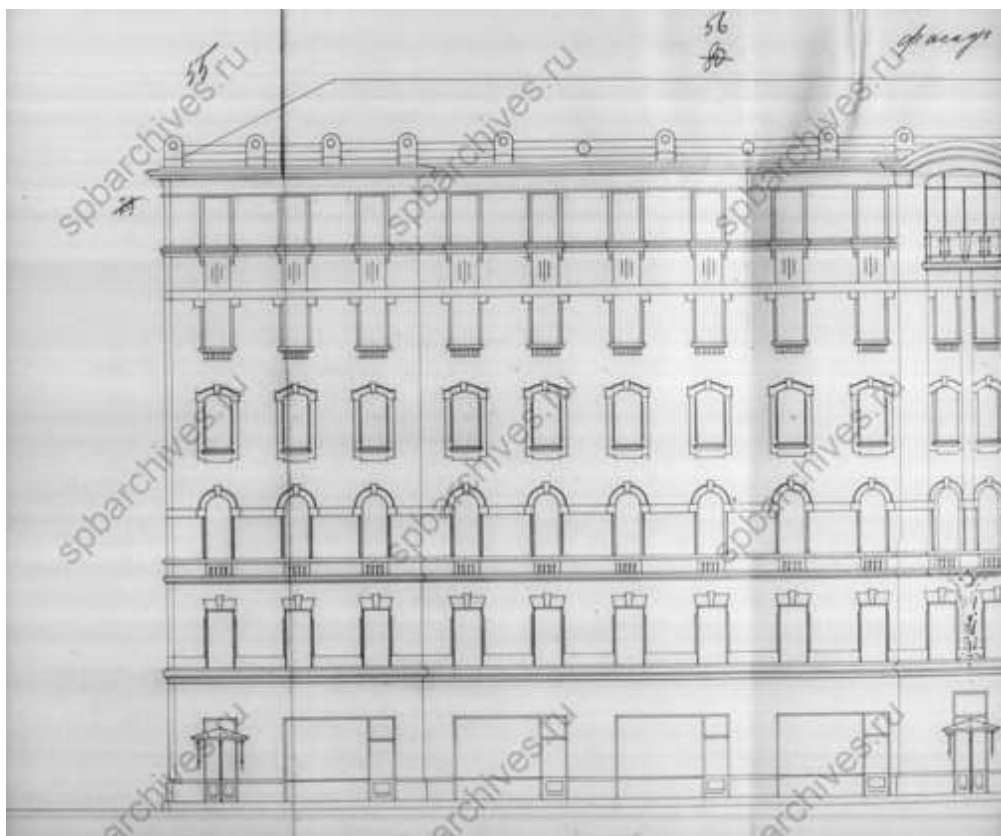
122. Фрагмент фасада. ЦГИА СПб. Фонд 515. Опись 4. Дело 1032



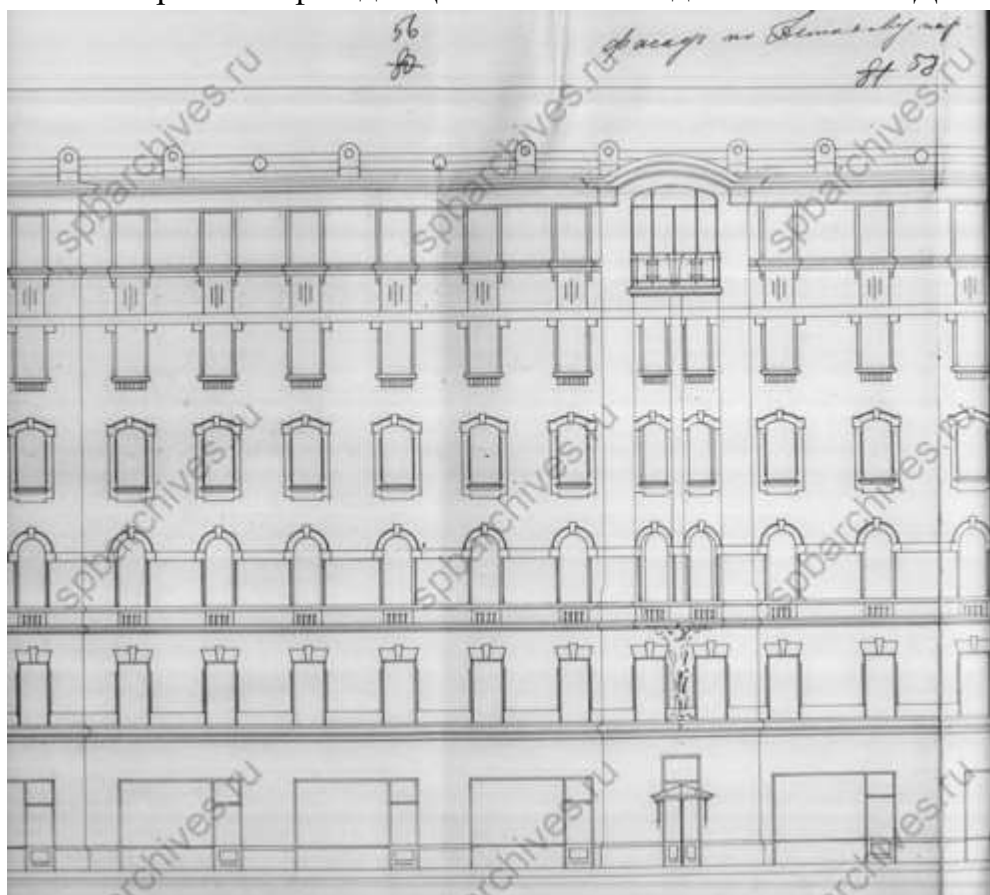
123. Фрагмент фасада. ЦГИА СПб. Фонд 515. Опись 4. Дело 1032



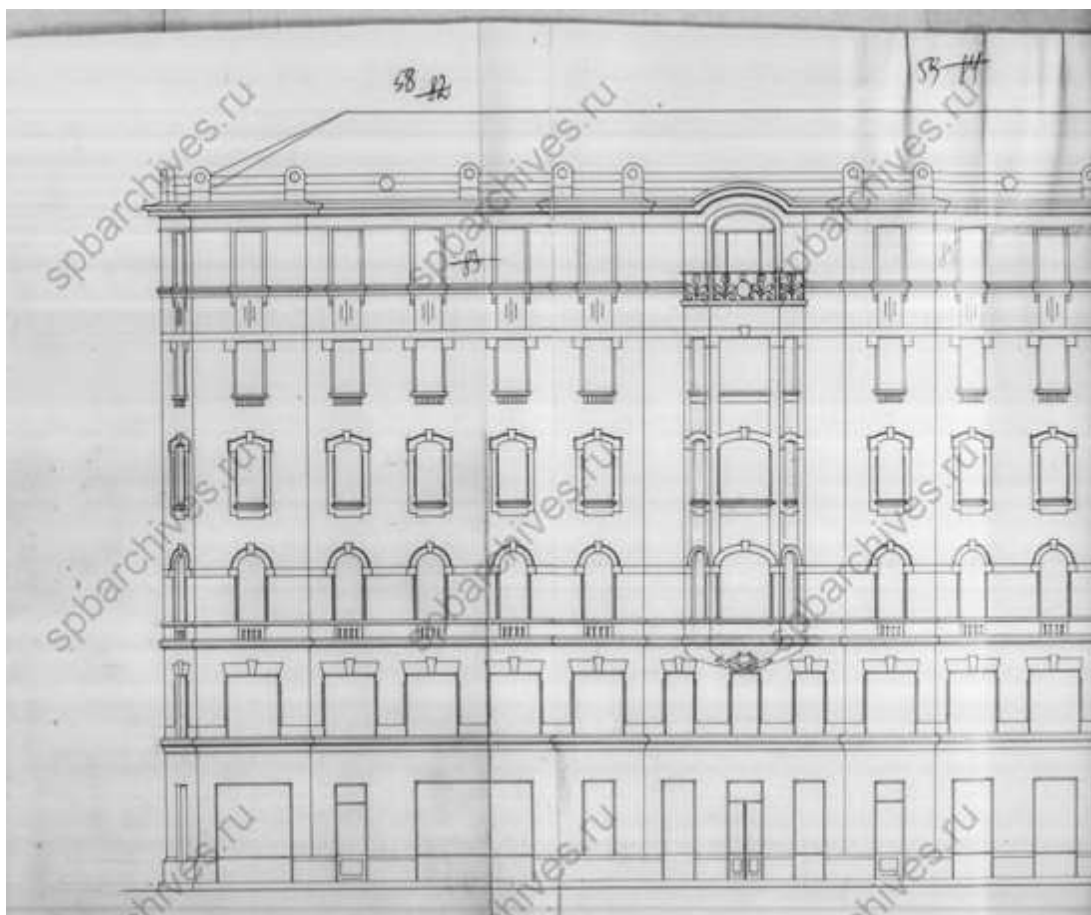
124. Фрагмент фасада. ЦГИА СПб. Фонд 515. Опись 4. Дело 1032




125. Фрагмент фасада. ЦГИА СПб. Фонд 515. Описание 4. Дело 1032



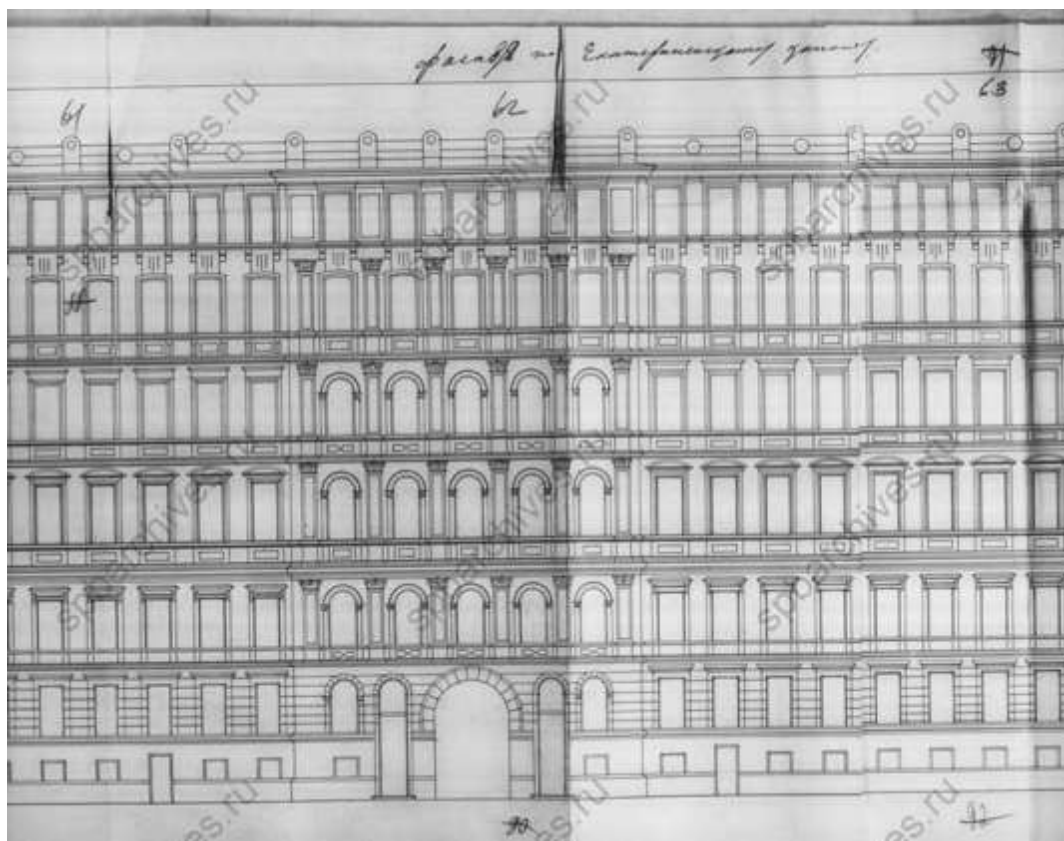
126. Фрагмент фасада. ЦГИА СПб. Фонд 515. Описание 4. Дело 1032



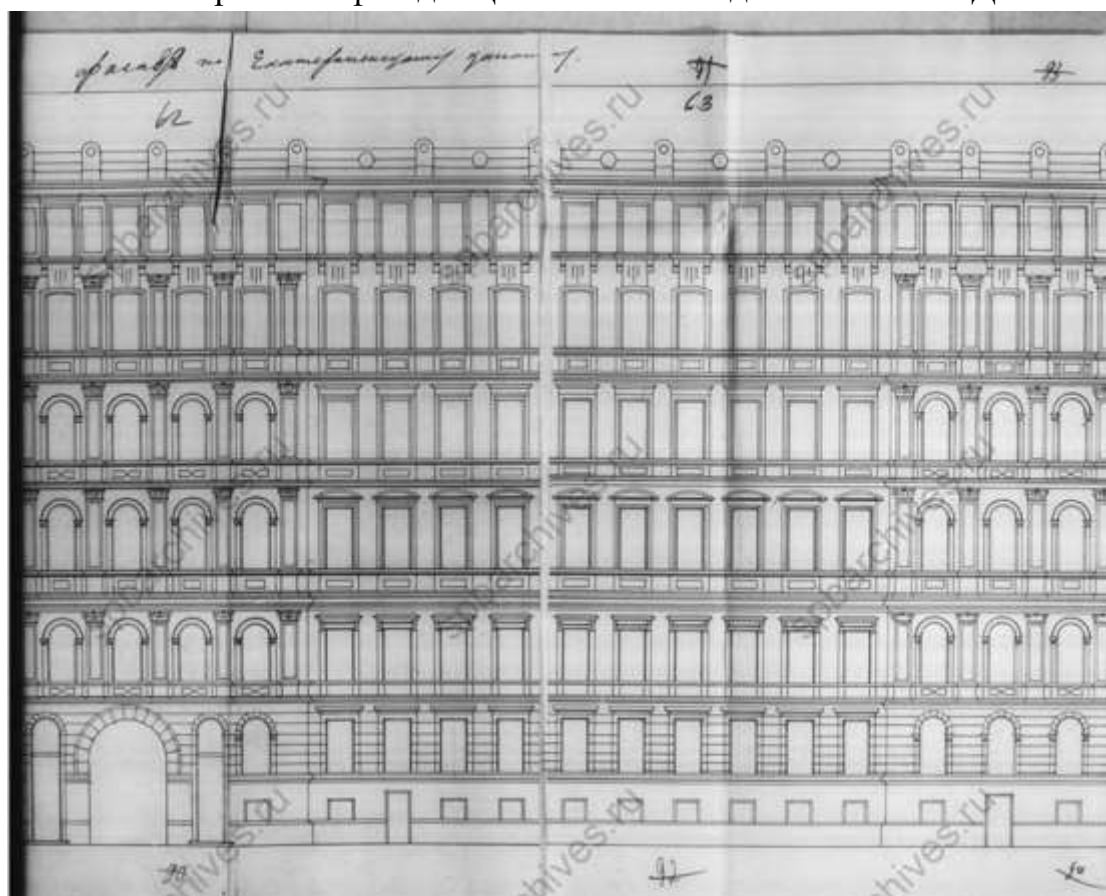
127. Фрагмент фасада. ЦГИА СПб. Фонд 515. Описание 4. Дело 1032



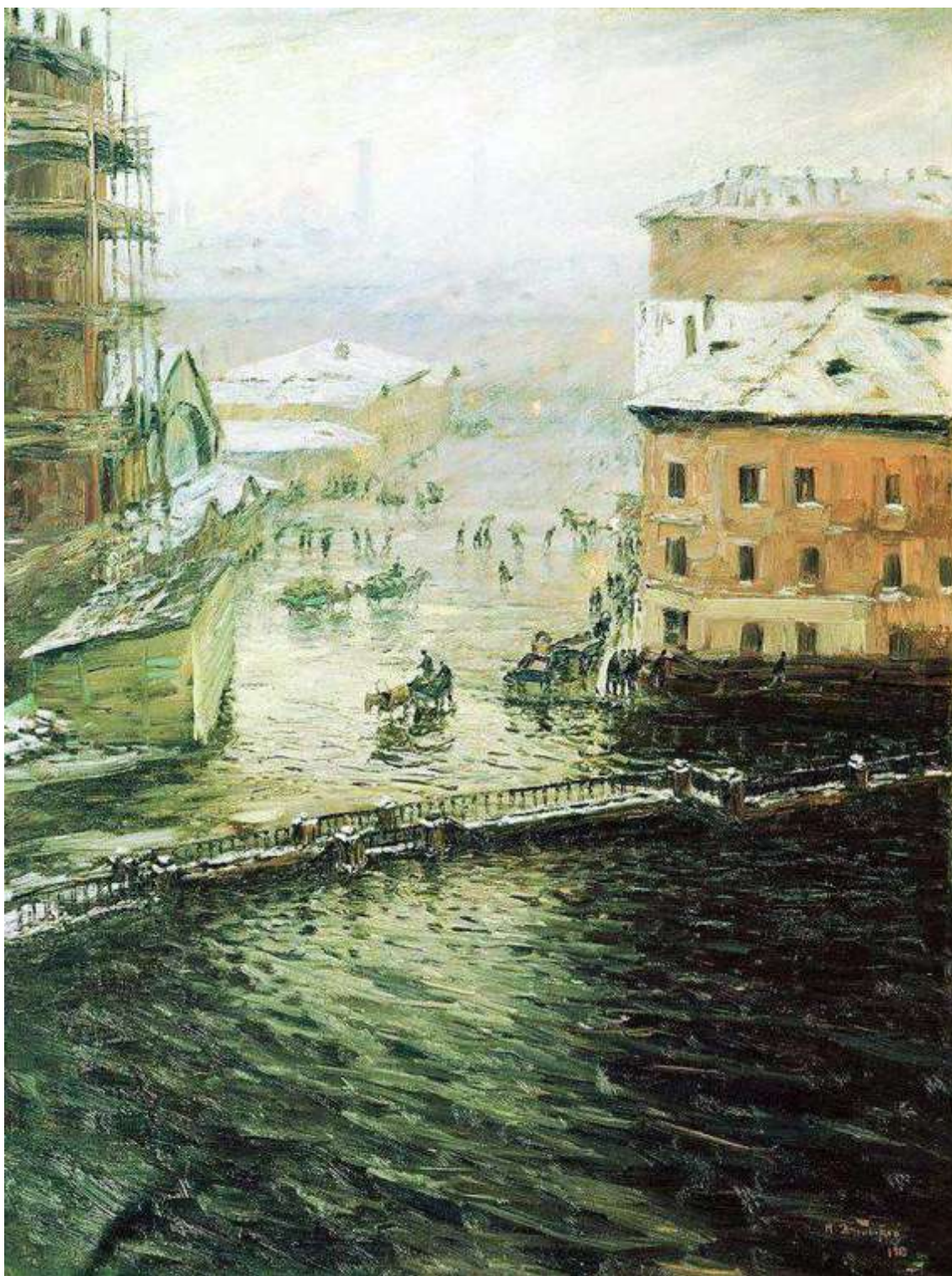
128. Фрагмент фасада. ЦГИА СПб. Фонд 515. Описание 4. Дело 1032




129. Фрагмент фасада. ЦГИА СПб. Фонд 515. Опись 4. Дело 1032



130. Фрагмент фасада. ЦГИА СПб. Фонд 515. Опись 4. Дело 1032



131. Наводнение на Екатерининском канале Н.Н. Дубовской.
1903 г. Ярославский художественный музей



132. Дубовской Н.Н. На Екатерининском канале летом. 1905.



133. Группа спекулянтов у закрытого Сенного рынка. 1918-1920 гг.
Музей политической истории России [Электронный ресурс] URL:
<https://vk.com/@polithistorymuseum-kak-zhil-petrograd-v-grazhdanskuiu-voinu>



134. Андреевский Л.Г. Екатерининский канал. Ныне канал Грибоедова. 1926 г. Санкт-Петербургское государственное бюджетное учреждение культуры "Государственный музей истории Санкт-Петербурга". Номер в Госкаталоге:25842088. Номер по КП (ГИК):ГМИ СПб 230602. Инвентарный номер:ГМИ СПб Инв.№-II-A-559 ф



135. Вид фасада дома №13 на Сенной площади. 1930-е гг. Вр 49795;
Вр 49796; Вр 49797




136. Вид части Сенной площади и части набережной канала Грибоедова. 1938 г. ЦГАКФФД СПб Гр 68720



137. Вид части Сенной площади и части фасада дома №13. 1938 г.
ЦГАКФФД Санкт-Петербурга, Гр 68721



138. Вид части Сенной площади и части фасада дома №13. 1938 г.
ЦГАКФФД Санкт-Петербурга, Гр 68722



139. Вид части Сенной площади и части фасада дома №13. 1938 г.
ЦГАКФФД Санкт-Петербурга, Гр 68723



140. Вид части фасада дома №13 на Сенной площади. 1938 г.
ЦГАКФФД Санкт-Петербурга Вр 49795



141. Вид части фасада дома №13 на Сенной площади. 1938 г.
ЦГАКФФД Санкт-Петербурга Вр 49796



142. Вид части фасада дома №13 на Сенной площади. 1938 г.
ЦГАКФФД Санкт-Петербурга Вр 49797



143. Вид части фасада дома №13 на Сенной площади. 1938 г.
ЦГАКФФД Санкт-Петербурга Гр 68724




144. Вид части фасада дома №13 на Сенной площади. 1938 г.
ЦГАКФФД Санкт-Петербурга Гр 68725



145. Вид части фасада дома №13 на Сенной площади. 1938 г.
ЦГАКФФД Санкт-Петербурга Гр 68726



146. Вид части фасада дома №13 на Сенной площади. 1938 г.
ЦГАКФФД Санкт-Петербурга Гр 68727



147. Вид части фасада дома №13 на Сенной площади. 1938 г.
ЦГАКФФД Санкт-Петербурга Гр 68728



148. Сенная площадь. 1941 г. ЦГАКФФД Ар 20943



149. Молчанов Виктор Сергеевич. Сенная площадь. 1955 г. Санкт-Петербургское государственное бюджетное учреждение культуры "Литературно-мемориальный музей Ф.М.Достоевского". Номер в Госкаталоге:10106837. Номер по КП (ГИК):ЛМФД ГИК-20961. Инвентарный номер:Ф-2007



150. Исаев И.И. Площадь Мира (Сенная). Слева – дом 39 по Садовой ул., справа – дом 13 на площади Мира. Между ними – проход к каналу Грибоедова. 1959 г. Федеральное государственное бюджетное учреждение культуры "Государственный музейно-выставочный центр РОСФОТО". Номер в Госкаталоге:11678262. Номер по КП (ГИК):РОСФОТО КП 405/075. Инвентарный номер:Ф 21322



151. Площадь Мира (Сенная). 1959 г. [Электронный ресурс] URL: <https://pastvu.com/p/772296>



152. Канал Грибоедова у Сенного моста. 1965 г. [Электронный ресурс] URL: <https://pastvu.com/p/202464>



153. Садовая ул., 39. Вид до реконструкции. 1968–1971 гг. [Электронный ресурс] URL: <https://pastvu.com/p/481946>



154. У канала Грибоедова. 1970–1975 гг. [Электронный ресурс]
URL: <https://pastvu.com/p/1065369>



155. У столовой №28 Октябрьского района. 1971 г. [Электронный ресурс]
URL: <https://pastvu.com/p/1822527>



156. Вид на канал Грибоедова с Кокушкина моста. 1972 г.
[Электронный ресурс] URL: <https://pastvu.com/p/126947>



157. Сенной мост через канал Грибоедова. 1973 г. [Электронный ресурс] URL: <https://pastvu.com/p/150919>



158. Новогодняя торговля на площади Мира. 1973–1974 гг.
[Электронный ресурс] URL: <https://pastvu.com/p/1367583>




159. Угол переулка Гривцова и канала Грибоедова. 1977 г.
[Электронный ресурс] URL: <https://pastvu.com/p/133787>



160. Выставка детского рисунка на площади Мира. 1979–1981 гг.
Фотоальбом "Праздничный наряд Ленинграда: Из опыта
художественно-политического оформления" Сост.: Л. Н. Царев, Н.
М. Быков.- Л.: Лениздат, 1981




161. Демидов мост (Сумерки). 1983 г. [Электронный ресурс] URL: <https://pastvu.com/p/157512>



162. Площадь Мира. 1983–1986 гг. [Электронный ресурс] URL: <https://pastvu.com/p/1143271>



163. Сенной мост и набережная канала Грибоедова. 1984 г.
[Электронный ресурс] URL: <https://pastvu.com/p/130394>



164. Демидов мост. 1985 г. [Электронный ресурс] URL:
<https://pastvu.com/p/685681>



165. Площадь Мира (Сенная). 1985–1987 гг. [Электронный ресурс]
URL: <https://pastvu.com/p/134691>



166. Строительство ст. м. "Площадь Мира-3" ("Садовая"). 1986
[Электронный ресурс] URL: <https://pastvu.com/p/479798>



167. Сенной мост. 1988–1989 гг. Мосты и набережные Ленинграда. Фотоальбом. Составитель П.П. Степнов. Л., Лениздат, 1991

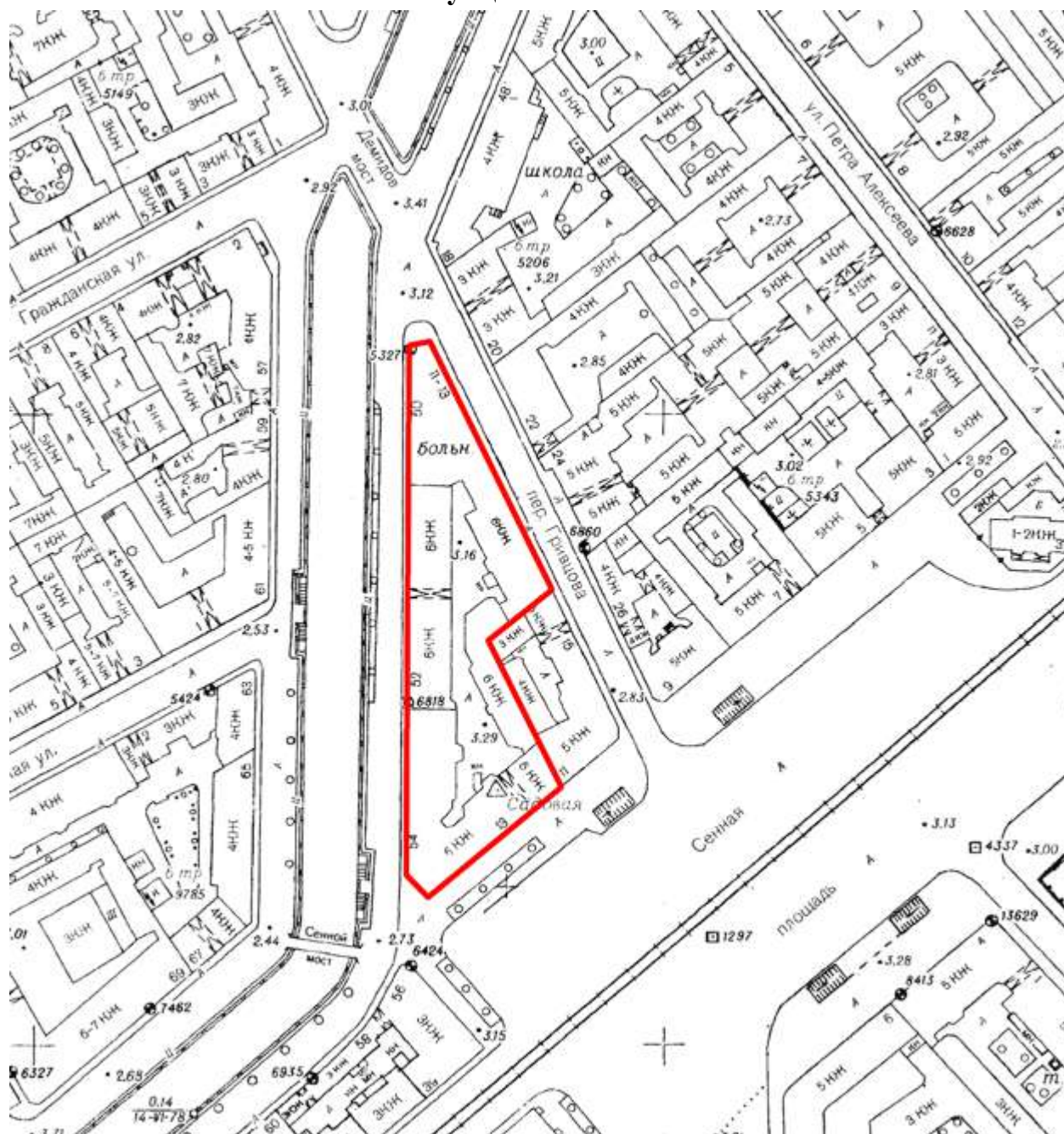


168. У спуска к воде на набережной канала Грибоедова, дом № 61.
1993 г. [Электронный ресурс] URL: <https://pastvu.com/p/1477554>



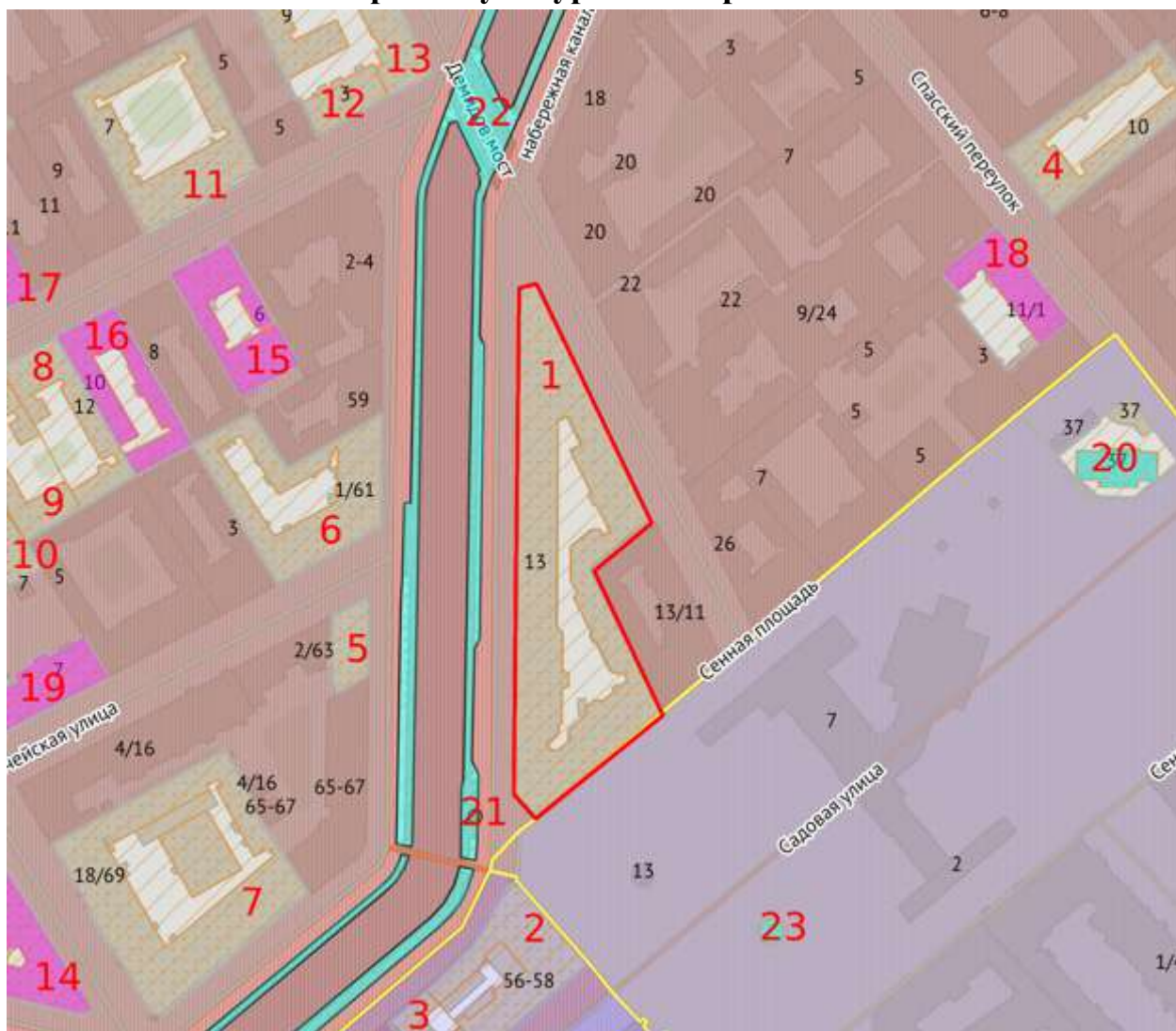
169. Демидов мост, ремонт. 1999 г. [Электронный ресурс] URL:
<https://pastvu.com/p/508823>

Ситуационный план



территория выявленного ОКН «Дом Н.В. Безобразовой»

Историко-культурный опорный план



территория выявленного объекта культурного наследия «Дом Н.В. Безобразовой»



выявленные ОКН:

- 1 «Дом Н.В. Безобразовой»
- 2 «Дом Терешиных»
- 3 «Дом Фалевых»
- 4 «Дом Ц.А. Кавоса (А. И. Сулова)»
- 5 «Жилой дом»
- 6 «Дом Сидорова (Н.П. Пономаревой)»
- 7 «Дом Зверкова (И.С. Никитина)»
- 8 «Дом Самсоновой»
- 9 «Дом Ф. Селизарова»
- 10 «Дома Н.И. Штерна и словолитня Ф. Марка»
- 11 «Дом В. Миронова»
- 12 «Дом А. Рожнова»
- 13 «Дом Тишнера»



ОКН регионального значения:

- 14 «Дом В.А. Ратькова-Рожнова»
 15 «В этом доме в 1895 г. на квартире П.К. Запорожца, В.И. Ленин неоднократно присутствовал на собраниях петербургской социал-демократической группы»
 16 «Дом Миллера В.»
 17 «Доходный дом и производственный корпус акционерного общества "Словолитня и производство медных линейек Г. Бертгольд"»
 18 «Дом Дехтерева»
 19 «Дом Н.И. Олонкина, в котором в 1864-1867 годах жил Ф.М. Достоевский»



ОКН федерального значения:

- 20 «Гауптвахта»
 21 «Набережные Екатерининского канала со съездами и спусками»
 22 «Мост Демидов»
 23 «Фонтан "Нептун", арх. Тома де Томон Ж.-Ф.»

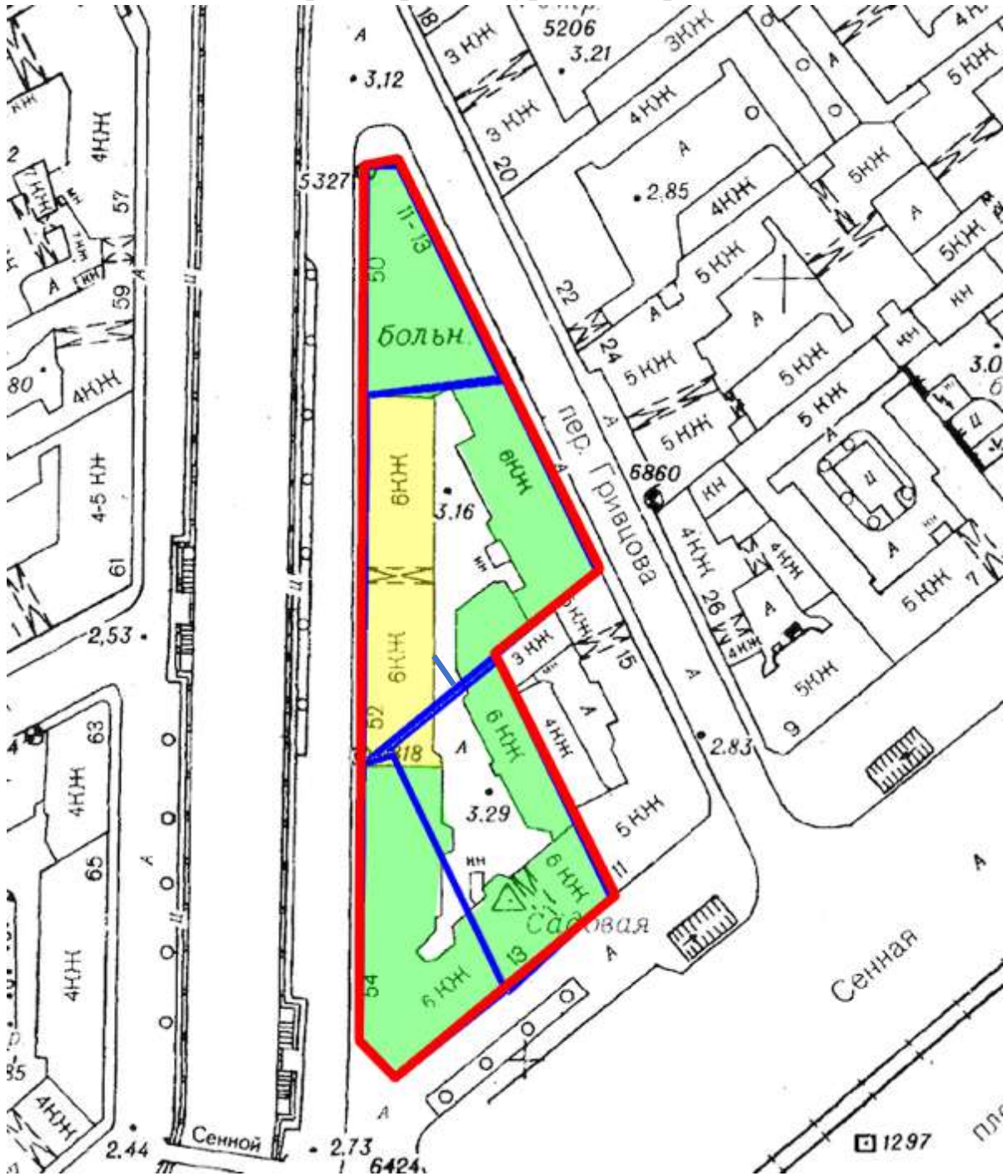


Единая охранная зона ООЗ(32)



Единая зона регулирования застройки и хозяйственной деятельности 1 ОЗРЗ-1(32)

Историко-архитектурный опорный план



территория выявленного ОКН «Дом Н.В. Безобразовой»



исторические границы участков



конфигурация здания, построенного в 1850 году,
надстроенного в 1904-1905 гг.



конфигурация корпусов, построенных в 1904-1905 гг.

Филиал публично-правовой компании "Роскадастр" по Санкт-Петербургу
полное наименование органа регистрации прав
Выписка из Единого государственного реестра недвижимости об объекте недвижимости

Сведения о характеристиках объекта недвижимости

На основании запроса от 04.07.2023, поступившего на рассмотрение 04.07.2023, сообщаем, что согласно записям Единого государственного реестра недвижимости:

Раздел 1 Лист 1

Здание			
вид объекта недвижимости			
Лист № 1 раздела 1	Всего листов раздела 1: 3	Всего разделов: 3	Всего листов выписки: 360
04.07.2023г. № КУВИ-001/2023-153400040			
Кадастровый номер:	78:32:0001147:1004		
Номер кадастрового квартала:	78:32:0001147		
Дата присвоения кадастрового номера:	29.08.2012		
Ранее присвоенный государственный учетный номер:	Кадастровый номер 78:32:1147:2:1		
Местоположение:	г.Санкт-Петербург, Сенная площадь, дом 13		
Площадь:	19353.7		
Назначение:	Многоквартирный дом		
Наименование:	данные отсутствуют		
Количество этажей, в том числе подземных этажей:	8, в том числе подземных подвал		
Материал наружных стен:	Кирпичные		
Год ввода в эксплуатацию по завершении строительства:	1904		
Год завершения строительства:	данные отсутствуют		
Кадастровая стоимость, руб.:	330074682.69		
Кадастровые номера иных объектов недвижимости, в пределах которых расположен объект недвижимости:	78:32:0001147:2		



ДОКУМЕНТ ПОДПИСАН
ЭЛЕКТРОННОЙ ПОДПИСЬЮ

Сертификат: 3094В7974ВЗСА8Е1F07А347CFAD6FA78

Владелец: ФЕДЕРАЛЬНАЯ СЛУЖБА ГОСУДАРСТВЕННОЙ
РЕГИСТРАЦИИ, КАДАСТРА И КАРТОГРАФИИ
Действителен: с 17.05.2022 по 10.08.2023

полное наименование должности

инициалы, фамилия

Здание			
вид объекта недвижимости			
Лист № 2 раздела 1	Всего листов раздела 1: 3	Всего разделов: 3	Всего листов выписки: 360
04.07.2023г. № КУВИ-001/2023-153400040			
Кадастровый номер:	78:32:0001147:1004		
Кадастровые номера помещений, машино-мест, расположенных в здании или сооружении:	78:32:0001147:1028, 78:32:0001147:1029, 78:32:0001147:1030, 78:32:0001147:1031, 78:32:0001147:1032, 78:32:0001147:1033, 78:32:0001147:1034, 78:32:0001147:1035, 78:32:0001147:1036, 78:32:0001147:1037, 78:32:0001147:1038, 78:32:0001147:1039, 78:32:0001147:1040, 78:32:0001147:1041, 78:32:0001147:1042, 78:32:0001147:1043, 78:32:0001147:1044, 78:32:0001147:1045, 78:32:0001147:1046, 78:32:0001147:1047, 78:32:0001147:1048, 78:32:0001147:1049, 78:32:0001147:1050, 78:32:0001147:1051, 78:32:0001147:1052, 78:32:0001147:1053, 78:32:0001147:1054, 78:32:0001147:1055, 78:32:0001147:1056, 78:32:0001147:1057, 78:32:0001147:1058, 78:32:0001147:1059, 78:32:0001147:1060, 78:32:0001147:1061, 78:32:0001147:1062, 78:32:0001147:1063, 78:32:0001147:1064, 78:32:0001147:1065, 78:32:0001147:1066, 78:32:0001147:1067, 78:32:0001147:1068, 78:32:0001147:1069, 78:32:0001147:1070, 78:32:0001147:1071, 78:32:0001147:1072, 78:32:0001147:1073, 78:32:0001147:1074, 78:32:0001147:1075, 78:32:0001147:1076, 78:32:0001147:1077, 78:32:0001147:1078, 78:32:0001147:1079, 78:32:0001147:1080, 78:32:0001147:1081, 78:32:0001147:1082, 78:32:0001147:1083, 78:32:0001147:1084, 78:32:0001147:1085, 78:32:0001147:1086, 78:32:0001147:1087, 78:32:0001147:1088, 78:32:0001147:1089, 78:32:0001147:1090, 78:32:0001147:1091, 78:32:0001147:1092, 78:32:0001147:1093, 78:32:0001147:1094, 78:32:0001147:1095, 78:32:0001147:1096, 78:32:0001147:1097, 78:32:0001147:1098, 78:32:0001147:1099, 78:32:0001147:1100, 78:32:0001147:1101, 78:32:0001147:1102, 78:32:0001147:1103, 78:32:0001147:1104, 78:32:0001147:1105, 78:32:0001147:1106, 78:32:0001147:1107, 78:32:0001147:1108, 78:32:0001147:1109, 78:32:0001147:1110, 78:32:0001147:1111, 78:32:0001147:1112, 78:32:0001147:1113, 78:32:0001147:1114, 78:32:0001147:1115, 78:32:0001147:1116, 78:32:0001147:1117		
	78:32:0001147:1118, 78:32:0001147:1119, 78:32:0001147:1120, 78:32:0001147:1121, 78:32:0001147:1122, 78:32:0001147:1123, 78:32:0001147:1124, 78:32:0001147:1125, 78:32:0001147:1126, 78:32:0001147:1127, 78:32:0001147:1128, 78:32:0001147:1129, 78:32:0001147:1130, 78:32:0001147:1131, 78:32:0001147:1132, 78:32:0001147:1133, 78:32:0001147:1158, 78:32:0001147:1159, 78:32:0001147:1160, 78:32:0001147:1161, 78:32:0001147:1162, 78:32:0001147:1163, 78:32:0001147:1164, 78:32:0001147:1165, 78:32:0001147:1166, 78:32:0001147:1167, 78:32:0001147:1168, 78:32:0001147:1169, 78:32:0001147:1170, 78:32:0001147:1171, 78:32:0001147:1172, 78:32:0001147:1173, 78:32:0001147:1174, 78:32:0001147:1175, 78:32:0001147:1176, 78:32:0001147:1177, 78:32:0001147:1178, 78:32:0001147:1179, 78:32:0001147:1180, 78:32:0001147:1181, 78:32:0001147:1182, 78:32:0001147:1183, 78:32:0001147:1184, 78:32:0001147:1185, 78:32:0001147:1186, 78:32:0001147:1187, 78:32:0001147:1188, 78:32:0001147:1189, 78:32:0001147:1190, 78:32:0001147:1191, 78:32:0001147:1192, 78:32:0001147:1193, 78:32:0001147:1194, 78:32:0001147:1195, 78:32:0001147:1196, 78:32:0001147:1197, 78:32:0001147:1198, 78:32:0001147:1199, 78:32:0001147:1200, 78:32:0001147:1201, 78:32:0001147:1202, 78:32:0001147:1203, 78:32:0001147:1204, 78:32:0001147:1205, 78:32:0001147:1206, 78:32:0001147:1207, 78:32:0001147:1208, 78:32:0001147:1209, 78:32:0001147:1210, 78:32:0001147:1211, 78:32:0001147:1212, 78:32:0001147:1213, 78:32:0001147:1214, 78:32:0001147:1215, 78:32:0001147:1216, 78:32:0001147:1217, 78:32:0001147:1218, 78:32:0001147:1219, 78:32:0001147:1220, 78:32:0001147:1221, 78:32:0001147:1222, 78:32:0001147:1223, 78:32:0001147:1224, 78:32:0001147:1225, 78:32:0001147:1226, 78:32:0001147:1227, 78:32:0001147:1228, 78:32:0001147:1229, 78:32:0001147:1231, 78:32:0001147:1232		



ДОКУМЕНТ ПОДПИСАН
ЭЛЕКТРОННОЙ ПОДПИСЬЮ

Сертификат: 3094B7974B3A8E1F07A347CFAD6FA78

Владелец: ФЕДЕРАЛЬНАЯ СЛУЖБА ГОСУДАРСТВЕННОЙ
РЕГИСТРАЦИИ, КАДАСТРА И КАРТОГРАФИИ
Действителен: с 17.05.2022 по 10.08.2023

ПОЛНОЕ НАИМЕНОВАНИЕ ДОЛЖНОСТИ

ИНИЦИАЛЫ, ФАМИЛИЯ

Здание			
вид объекта недвижимости			
Лист № 3 раздела 1	Всего листов раздела 1: 3	Всего разделов: 3	Всего листов выписки: 360
04.07.2023г. № КУВИ-001/2023-153400040			
Кадастровый номер:	78:32:0001147:1004		
	78:32:0001147:1233, 78:32:0001147:1234, 78:32:0001147:1235, 78:32:0001147:1236, 78:32:0001147:1237, 78:32:0001147:1238, 78:32:0001147:1239, 78:32:0001147:1240, 78:32:0001147:1241, 78:32:0001147:1242, 78:32:0001147:1243, 78:32:0001147:1244, 78:32:0001147:1245, 78:32:0001147:1246, 78:32:0001147:1247, 78:32:0001147:1248		
Кадастровые номера объектов недвижимости, из которых образован объект недвижимости:	данные отсутствуют		
Кадастровые номера образованных объектов недвижимости:	данные отсутствуют		
Сведения о включении объекта недвижимости в состав предприятия как имущественного комплекса:	данные отсутствуют		
Сведения о включении объекта недвижимости в состав единого недвижимого комплекса:	данные отсутствуют		
Виды разрешенного использования:	данные отсутствуют		
Сведения о включении объекта недвижимости в реестр объектов культурного наследия:	данные отсутствуют		
Сведения о кадастровом инженеру:	данные отсутствуют		
Статус записи об объекте недвижимости:	Сведения об объекте недвижимости имеют статус "актуальные, ранее учтенные"		
Особые отметки:	Сведения, необходимые для заполнения разделов: 2 - Сведения о зарегистрированных правах; 5 - Описание местоположения объекта недвижимости; 6 - Сведения о частях объекта недвижимости, отсутствуют.		
Получатель выписки:	Красильников Петр Евгеньевич		

	ДОКУМЕНТ ПОДПИСАН ЭЛЕКТРОННОЙ ПОДПИСЬЮ	
Сертификат: 3094B7974B3CA8E1F07A347CFAD6FA78 Владелец: ФЕДЕРАЛЬНАЯ СЛУЖБА ГОСУДАРСТВЕННОЙ РЕГИСТРАЦИИ, КАДАСТРА И КАРТОГРАФИИ Действителен: с 17.05.2022 по 10.08.2023		инициалы, фамилия
полное наименование должности		

Выписка из Единого государственного реестра недвижимости об объекте недвижимости
Перечень помещений, машино-мест, расположенных в здании, сооружении

Здание			
вид объекта недвижимости			
Лист № 1 раздела 7	Всего листов раздела 7: 11	Всего разделов: 3	Всего листов выписки: 360
04.07.2023г. № КУВИ-001/2023-153400040			
Кадастровый номер:		78:32:0001147:1004	

№ п/п	Кадастровый номер помещения, машино-места	Номер этажа (этажей)	Обозначение (номер) помещения, машино-места на поэтажном плане	Назначение помещения	Вид разрешенного использования	Площадь, м2
1	78:32:0001147:1028	6	34	Жилое помещение квартира	данные отсутствуют	152.8
2	78:32:0001147:1029	6	109	Жилое помещение квартира	данные отсутствуют	87.9
3	78:32:0001147:1030	5	73	Жилое помещение квартира	данные отсутствуют	106.3
4	78:32:0001147:1031	5	74	Жилое помещение квартира	данные отсутствуют	94
5	78:32:0001147:1032	5	75	Жилое помещение квартира	данные отсутствуют	259.8
6	78:32:0001147:1033	6	76	Жилое помещение квартира	данные отсутствуют	195.9
7	78:32:0001147:1034	3	82	Жилое квартира	данные отсутствуют	154.8
8	78:32:0001147:1035	4	83	Жилое помещение квартира	данные отсутствуют	158.7
9	78:32:0001147:1036	4	84	Жилое помещение квартира	данные отсутствуют	158
10	78:32:0001147:1037	1	62	Жилое помещение квартира	данные отсутствуют	86.8
11	78:32:0001147:1038	2	63	Жилое помещение квартира	данные отсутствуют	92.5
12	78:32:0001147:1039	3	66	Жилое помещение квартира	данные отсутствуют	93.1
13	78:32:0001147:1040	4	7	Жилое помещение квартира	данные отсутствуют	145.1
14	78:32:0001147:1041	4	70	Жилое помещение квартира	данные отсутствуют	93.5



ДОКУМЕНТ ПОДПИСАН
ЭЛЕКТРОННОЙ ПОДПИСЬЮ

Сертификат: 3094В7974ВЗСА8Е1F07А347СFAD6FA78

Владелец: ФЕДЕРАЛЬНАЯ СЛУЖБА ГОСУДАРСТВЕННОЙ
РЕГИСТРАЦИИ, КАДАСТРА И КАРТОГРАФИИ
Действителен: с 17.05.2022 по 10.08.2023

полное наименование должности

инициалы, фамилия

Здание
вид объекта недвижимости

Лист № 2 раздела 7	Всего листов раздела 7: 11	Всего разделов: 3	Всего листов выписки: 360
--------------------	----------------------------	-------------------	---------------------------

04.07.2023г. № КУВИ-001/2023-153400040	
Кадастровый номер:	78:32:0001147:1004

15	78:32:0001147:1042	5	72	Жилое помещение квартира	данные отсутствуют	193.7
16	78:32:0001147:1043	6	88	Жилое помещение квартира	данные отсутствуют	159.3
17	78:32:0001147:1044	5	9	Жилое помещение квартира	данные отсутствуют	109.5
18	78:32:0001147:1045	2	90	Жилое помещение квартира	данные отсутствуют	93.2
19	78:32:0001147:1046	2	91	Жилое помещение квартира	данные отсутствуют	97.6
20	78:32:0001147:1047	3	92	Жилое помещение квартира	данные отсутствуют	93
21	78:32:0001147:1048	3	64	Жилое квартира	данные отсутствуют	149.1
22	78:32:0001147:1049	3	2	Жилое помещение квартира	данные отсутствуют	74.3
23	78:32:0001147:1050	4	6	Жилое помещение квартира	данные отсутствуют	110.3
24	78:32:0001147:1051	7	111	Жилое помещение квартира	данные отсутствуют	121.4
25	78:32:0001147:1052	3	18	Жилое помещение квартира	данные отсутствуют	136
26	78:32:0001147:1053	3	81	Жилое помещение квартира	данные отсутствуют	156.6
27	78:32:0001147:1054	3	41	Жилое помещение квартира	данные отсутствуют	79.9
28	78:32:0001147:1055	5	8	Жилое помещение квартира	данные отсутствуют	76.6
29	78:32:0001147:1056	2	50	Жилое помещение квартира	данные отсутствуют	85.6
30	78:32:0001147:1057	6	59	Жилое помещение квартира	данные отсутствуют	95.3
31	78:32:0001147:1058	3	67	Жилое помещение квартира	данные отсутствуют	289.6



ДОКУМЕНТ ПОДПИСАН
ЭЛЕКТРОННОЙ ПОДПИСЬЮ

Сертификат: 3094B7974B3A8E1F07A347CFAD6FA78

Владелец: ФЕДЕРАЛЬНАЯ СЛУЖБА ГОСУДАРСТВЕННОЙ

РЕГИСТРАЦИИ, КАДАСТРА И КАРТОГРАФИИ

Действителен: с 17.05.2022 по 10.08.2023

полное наименование должности

инициалы, фамилия

Здание
вид объекта недвижимости

Лист № 3 раздела 7	Всего листов раздела 7: 11	Всего разделов: 3	Всего листов выписки: 360
--------------------	----------------------------	-------------------	---------------------------

04.07.2023г. № КУВИ-001/2023-153400040

Кадастровый номер: 78:32:0001147:1004

32	78:32:0001147:1059	4	69	Жилое помещение квартира	данные отсутствуют	105.1
33	78:32:0001147:1060	6	78	Жилое помещение квартира	данные отсутствуют	96.3
34	78:32:0001147:1061	4	108	Жилое помещение квартира	данные отсутствуют	76.5
35	78:32:0001147:1062	3	93	Жилое помещение квартира	данные отсутствуют	98.4
36	78:32:0001147:1063	6	116	Жилое помещение квартира	данные отсутствуют	98.9
37	78:32:0001147:1064	4	71	Жилое помещение квартира	данные отсутствуют	258.2
38	78:32:0001147:1065	4	55	Жилое помещение квартира	данные отсутствуют	95.5
39	78:32:0001147:1066	4	68	Жилое помещение квартира	данные отсутствуют	195.1
40	78:32:0001147:1067	3	104	Жилое помещение квартира	данные отсутствуют	71.8
41	78:32:0001147:1068	4	20	Жилое помещение квартира	данные отсутствуют	138.1
42	78:32:0001147:1069	5	21	Жилое помещение квартира	данные отсутствуют	159.5
43	78:32:0001147:1070	5	22	Жилое помещение квартира	данные отсутствуют	56
44	78:32:0001147:1071	6	23	Жилое помещение квартира	данные отсутствуют	164.9
45	78:32:0001147:1072	2	26	Жилое помещение квартира	данные отсутствуют	151.3
46	78:32:0001147:1073	2	27	Жилое помещение квартира	данные отсутствуют	146
47	78:32:0001147:1074	3	28	Жилое помещение квартира	данные отсутствуют	151.3
48	78:32:0001147:1075	3	29	Жилое помещение квартира	данные отсутствуют	146.2



ДОКУМЕНТ ПОДПИСАН
ЭЛЕКТРОННОЙ ПОДПИСЬЮ

Сертификат: 3094В7974ВЗСА8Е1F07А347CFAD6FA78

Владелец: ФЕДЕРАЛЬНАЯ СЛУЖБА ГОСУДАРСТВЕННОЙ

РЕГИСТРАЦИИ, КАДАСТРА И КАРТОГРАФИИ

Действителен: с 17.05.2022 по 10.08.2023

полное наименование должности

инициалы, фамилия

Здание
вид объекта недвижимости

Лист № 4 раздела 7	Всего листов раздела 7: 11	Всего разделов: 3	Всего листов выписки: 360
--------------------	----------------------------	-------------------	---------------------------

04.07.2023г. № КУВИ-001/2023-153400040

Кадастровый номер: 78:32:0001147:1004

49	78:32:0001147:1076	3	3	Жилое помещение квартира	данные отсутствуют	107.1
50	78:32:0001147:1077	5	32	Жилое помещение квартира	данные отсутствуют	153
51	78:32:0001147:1078	5	10	Жилое помещение квартира	данные отсутствуют	145.1
52	78:32:0001147:1079	6	11	Жилое помещение квартира	данные отсутствуют	76.4
53	78:32:0001147:1080	7	100	Жилое помещение квартира	данные отсутствуют	95.2
54	78:32:0001147:1081	7	101	Жилое помещение квартира	данные отсутствуют	101.3
55	78:32:0001147:1082	2	102	Жилое помещение квартира	данные отсутствуют	81.3
56	78:32:0001147:1083	4	94	Жилое помещение квартира	данные отсутствуют	93.2
57	78:32:0001147:1084	4	95	Жилое помещение квартира	данные отсутствуют	97.9
58	78:32:0001147:1085	5	96	Жилое помещение квартира	данные отсутствуют	95.1
59	78:32:0001147:1086	4	30	Жилое помещение квартира	данные отсутствуют	150.9
60	78:32:0001147:1087	5	86	Жилое помещение квартира	данные отсутствуют	159.1
61	78:32:0001147:1088	6	79	Жилое помещение квартира	данные отсутствуют	249.8
62	78:32:0001147:1089	3	53	Жилое помещение квартира	данные отсутствуют	90.1
63	78:32:0001147:1090	6	24	Жилое помещение квартира	данные отсутствуют	138.9
64	78:32:0001147:1091	4	54	Жилое помещение квартира	данные отсутствуют	85.1
65	78:32:0001147:1092	3	4	Жилое помещение квартира	данные отсутствуют	124.4



ДОКУМЕНТ ПОДПИСАН
ЭЛЕКТРОННОЙ ПОДПИСЬЮ

Сертификат: 3094В7974ВЗСА8Е1F07А347CFAD6FA78

Владелец: ФЕДЕРАЛЬНАЯ СЛУЖБА ГОСУДАРСТВЕННОЙ

РЕГИСТРАЦИИ, КАДАСТРА И КАРТОГРАФИИ

Действителен: с 17.05.2022 по 10.08.2023

полное наименование должности

инициалы, фамилия

Здание
вид объекта недвижимости

Лист № 5 раздела 7	Всего листов раздела 7: 11	Всего разделов: 3	Всего листов выписки: 360
--------------------	----------------------------	-------------------	---------------------------

04.07.2023г. № КУВИ-001/2023-153400040

Кадастровый номер: 78:32:0001147:1004

66	78:32:0001147:1093	4	31	Жилое помещение квартира	данные отсутствуют	147.5
67	78:32:0001147:1094	2	15	Жилое помещение квартира	данные отсутствуют	156.3
68	78:32:0001147:1095	6	98	Жилое помещение квартира	данные отсутствуют	92.4
69	78:32:0001147:1096	6	87	Жилое помещение квартира	данные отсутствуют	157.6
70	78:32:0001147:1097	3	103	Жилое помещение квартира	данные отсутствуют	82.7
71	78:32:0001147:1098	3	106	Жилое помещение квартира	данные отсутствуют	97.7
72	78:32:0001147:1099	5	107	Жилое помещение квартира	данные отсутствуют	87.6
73	78:32:0001147:1100	4	110	Жилое помещение квартира	данные отсутствуют	98.1
74	78:32:0001147:1101	5	112	Жилое помещение квартира	данные отсутствуют	77
75	78:32:0001147:1102	6	115	Жилое помещение квартира	данные отсутствуют	77.3
76	78:32:0001147:1103	6	12	Жилое помещение квартира	данные отсутствуют	109.1
77	78:32:0001147:1104	5	97	Жилое помещение квартира	данные отсутствуют	101.3
78	78:32:0001147:1105	2	1	Жилое помещение квартира	данные отсутствуют	136.4
79	78:32:0001147:1106	6	77	Жилое помещение квартира	данные отсутствуют	105.3
80	78:32:0001147:1107	3	65	Жилое помещение квартира	данные отсутствуют	103.5
81	78:32:0001147:1108	2	38	Жилое помещение квартира	данные отсутствуют	130.4
82	78:32:0001147:1109	2	16	Жилое помещение квартира	данные отсутствуют	136.4



ДОКУМЕНТ ПОДПИСАН
ЭЛЕКТРОННОЙ ПОДПИСЬЮ

Сертификат: 3094B7974B3CA8E1F07A347CFAD6FA78

Владелец: ФЕДЕРАЛЬНАЯ СЛУЖБА ГОСУДАРСТВЕННОЙ

РЕГИСТРАЦИИ, КАДАСТРА И КАРТОГРАФИИ

Действителен: с 17.05.2022 по 10.08.2023

полное наименование должности

инициалы, фамилия

Здание			
вид объекта недвижимости			

Лист № 6 раздела 7	Всего листов раздела 7: 11	Всего разделов: 3	Всего листов выписки: 360
--------------------	----------------------------	-------------------	---------------------------

04.07.2023г. № КУВИ-001/2023-153400040

Кадастровый номер: 78:32:0001147:1004

83	78:32:0001147:1110	5	121	Жилое помещение квартира	данные отсутствуют	83.4
84	78:32:0001147:1111	6	13	Жилое помещение квартира	данные отсутствуют	146.6
85	78:32:0001147:1112	4	19	Жилое помещение квартира	данные отсутствуют	162.2
86	78:32:0001147:1113	5	33	Жилое помещение квартира	данные отсутствуют	147.9
87	78:32:0001147:1114	6	35	Жилое помещение квартира	данные отсутствуют	147.5
88	78:32:0001147:1115	2	39	Жилое помещение квартира	данные отсутствуют	80.5
89	78:32:0001147:1116	3	40	Жилое помещение квартира	данные отсутствуют	131.7
90	78:32:0001147:1117	4	42	Жилое помещение квартира	данные отсутствуют	121.9
91	78:32:0001147:1118	2	51	Жилое помещение квартира	данные отсутствуют	98.5
92	78:32:0001147:1119	3	52	Жилое помещение квартира	данные отсутствуют	86.2
93	78:32:0001147:1120	5	56	Жилое помещение квартира	данные отсутствуют	84.9
94	78:32:0001147:1121	5	57	Жилое помещение квартира	данные отсутствуют	95.4
95	78:32:0001147:1122	6	58	Жилое помещение квартира	данные отсутствуют	84
96	78:32:0001147:1123	4	43	Жилое помещение квартира	данные отсутствуют	79
97	78:32:0001147:1124	5	44	Жилое помещение квартира	данные отсутствуют	129.8
98	78:32:0001147:1125	5	45	Жилое помещение квартира	данные отсутствуют	77.9
99	78:32:0001147:1126	6	46	Жилое помещение квартира	данные отсутствуют	131.7



ДОКУМЕНТ ПОДПИСАН
ЭЛЕКТРОННОЙ ПОДПИСЬЮ

Сертификат: 3094B7974B3CA8E1F07A347CFAD6FA78

Владелец: ФЕДЕРАЛЬНАЯ СЛУЖБА ГОСУДАРСТВЕННОЙ

РЕГИСТРАЦИИ, КАДАСТРА И КАРТОГРАФИИ

Действителен: с 17.05.2022 по 10.08.2023

полное наименование должности

инициалы, фамилия

Здание						
вид объекта недвижимости						
Лист № 7 раздела 7		Всего листов раздела 7: 11		Всего разделов: 3		Всего листов выписки: 360
04.07.2023г. № КУВИ-001/2023-153400040						
Кадастровый номер:			78:32:0001147:1004			
100	78:32:0001147:1127	6	47	Жилое помещение квартира	данные отсутствуют	78
101	78:32:0001147:1128	4	5	Жилое помещение квартира	данные отсутствуют	75.1
102	78:32:0001147:1129	5	114	Жилое помещение квартира	данные отсутствуют	99.1
103	78:32:0001147:1130	5	85	Жилое помещение квартира	данные отсутствуют	161.2
104	78:32:0001147:1131	4	105	Жилое помещение квартира	данные отсутствуют	87.4
105	78:32:0001147:1132	6	99	Жилое помещение квартира	данные отсутствуют	100.7
106	78:32:0001147:1133	3	17	Жилое помещение квартира	данные отсутствуют	173.3
107	78:32:0001147:1158	1	1-Н	Нежилое Общее имущество собственников помещений в многоквартирном доме	данные отсутствуют	21.9
108	78:32:0001147:1159	1	10-Н	Нежилое	данные отсутствуют	245.2
109	78:32:0001147:1160	1, 2	11-Н,47-Н	Нежилое помещение	данные отсутствуют	345.9
110	78:32:0001147:1161	подвал	13-Н	Нежилое помещение	данные отсутствуют	32.2
111	78:32:0001147:1162	1	14-Н	Нежилое помещение	данные отсутствуют	21.7
112	78:32:0001147:1163	подвал	15-Н	Нежилое помещение	данные отсутствуют	539.7
113	78:32:0001147:1164	подвал	16-Н	Нежилое помещение	данные отсутствуют	123.2
114	78:32:0001147:1165	подвал	17-Н	Нежилое помещение	данные отсутствуют	210.3
115	78:32:0001147:1166	подвал	18-Н	Нежилое помещение	данные отсутствуют	319.2
116	78:32:0001147:1167	подвал	19-Н,20-Н	Нежилое помещение	данные отсутствуют	490.1
117	78:32:0001147:1168	1	2-Н	Нежилое помещение	данные отсутствуют	160
118	78:32:0001147:1169	подвал	20-Н	Нежилое помещение	данные отсутствуют	251.4
119	78:32:0001147:1170	подвал	22-Н	Нежилое Общее имущество собственников помещений в многоквартирном доме	данные отсутствуют	27.4
120	78:32:0001147:1171	цокольный	23-Н	Нежилое помещение	данные отсутствуют	71.5
121	78:32:0001147:1172	1	25-Н	Нежилое помещение	данные отсутствуют	100.3



ДОКУМЕНТ ПОДПИСАН
ЭЛЕКТРОННОЙ ПОДПИСЬЮ

Сертификат: 3094В7974ВЗСА8Е1F07А347СFAD6FA78

Владелец: ФЕДЕРАЛЬНАЯ СЛУЖБА ГОСУДАРСТВЕННОЙ

РЕГИСТРАЦИИ, КАДАСТРА И КАРТОГРАФИИ

Действителен: с 17.05.2022 по 10.08.2023

полное наименование должности

инициалы, фамилия

Здание						
вид объекта недвижимости						
Лист № 8 раздела 7		Всего листов раздела 7: 11		Всего разделов: 3		Всего листов выписки: 360
04.07.2023г. № КУВИ-001/2023-153400040						
Кадастровый номер:			78:32:0001147:1004			
122	78:32:0001147:1173	1	26-Н	Нежилое помещение	данные отсутствуют	15.7
123	78:32:0001147:1174	1	27-Н	Нежилое помещение	данные отсутствуют	41
124	78:32:0001147:1175	цокольный	28-Н	Нежилое помещение	данные отсутствуют	102.9
125	78:32:0001147:1176	подвал	29-Н	Нежилое помещение	данные отсутствуют	124.4
126	78:32:0001147:1177	1	3-Н	Нежилое	данные отсутствуют	218.4
127	78:32:0001147:1178	подвал	30-Н	Нежилое помещение	данные отсутствуют	71.3
128	78:32:0001147:1179	подвал	31-Н	Нежилое	данные отсутствуют	60.8
129	78:32:0001147:1180	подвал	32-Н	Нежилое помещение	данные отсутствуют	84
130	78:32:0001147:1181	подвал	33-Н	Нежилое помещение	данные отсутствуют	30.3
131	78:32:0001147:1182	подвал	34-Н	Нежилое помещение	данные отсутствуют	93.8
132	78:32:0001147:1183	подвал	35-Н	Нежилое помещение	данные отсутствуют	60.1
133	78:32:0001147:1184	подвал	36-Н	Нежилое помещение	данные отсутствуют	101.4
134	78:32:0001147:1185	цокольный	38-Н	Нежилое помещение	данные отсутствуют	91
135	78:32:0001147:1186	1	39-Н	Нежилое помещение	данные отсутствуют	11.3
136	78:32:0001147:1187	1	4-Н	Нежилое помещение	данные отсутствуют	133.6
137	78:32:0001147:1188	1	40-Н	Нежилое помещение	данные отсутствуют	20.2
138	78:32:0001147:1189	подвал	41-Н	Нежилое помещение	данные отсутствуют	158.9
139	78:32:0001147:1190	1	42-Н	Нежилое помещение	данные отсутствуют	23
140	78:32:0001147:1191	1	43-Н	Нежилое помещение	данные отсутствуют	145.7
141	78:32:0001147:1192	1	45-Н	Нежилое помещение	данные отсутствуют	10.8
142	78:32:0001147:1193	цокольный	46-Н	Нежилое помещение	данные отсутствуют	140.3
143	78:32:0001147:1194	1	47-Н	Нежилое помещение	данные отсутствуют	1.1
144	78:32:0001147:1195	подвал	48-Н	Нежилое помещение	данные отсутствуют	406.3
145	78:32:0001147:1196	1	49-Н	Нежилое помещение	данные отсутствуют	139.3
146	78:32:0001147:1197	1	5-Н	Нежилое помещение	данные отсутствуют	105.5
147	78:32:0001147:1198	1	50-Н	Нежилое помещение	данные отсутствуют	124.3
148	78:32:0001147:1199	1	51-Н	Нежилое помещение	данные отсутствуют	52.2
149	78:32:0001147:1200	1	52-Н	Нежилое Общее имущество собственников помещений в многоквартирном доме	данные отсутствуют	14.9
150	78:32:0001147:1201	1	53-Н	Нежилое помещение	данные отсутствуют	169.1



ДОКУМЕНТ ПОДПИСАН
ЭЛЕКТРОННОЙ ПОДПИСЬЮ

Сертификат: 3094В7974ВЗСА8Е1F07А347CFAD6FA78

Владелец: ФЕДЕРАЛЬНАЯ СЛУЖБА ГОСУДАРСТВЕННОЙ

РЕГИСТРАЦИИ, КАДАСТРА И КАРТОГРАФИИ

Действителен: с 17.05.2022 по 10.08.2023

полное наименование должности

инициалы, фамилия

Здание						
вид объекта недвижимости						
Лист № 9 раздела 7		Всего листов раздела 7: 11		Всего разделов: 3		Всего листов выписки: 360
04.07.2023г. № КУВИ-001/2023-153400040						
Кадастровый номер:			78:32:0001147:1004			
151	78:32:0001147:1202	подвал	54-Н	Нежилое помещение	данные отсутствуют	48.3
152	78:32:0001147:1203	2	56-Н	Нежилое помещение	данные отсутствуют	229.4
153	78:32:0001147:1204	2	57-Н	Нежилое помещение	данные отсутствуют	444.1
154	78:32:0001147:1205	1	6-Н	Нежилое помещение	данные отсутствуют	200.7
155	78:32:0001147:1206	2	7-Н,56-Н	Нежилое помещение	данные отсутствуют	386.1
156	78:32:0001147:1207	1	8-Н	Нежилое помещение	данные отсутствуют	50
157	78:32:0001147:1208	1, 2, 3, 4, 5, 6	10ЛК, 10ЛК, 10ЛК, 10ЛК, 10ЛК, 10ЛК	Нежилое помещение	данные отсутствуют	220.5
158	78:32:0001147:1209	1, 2, 3, 4, 5, 6	11ЛК, 11ЛК, 11ЛК, 11ЛК, 11ЛК, 11ЛК	Нежилое помещение	данные отсутствуют	186.5
159	78:32:0001147:1210	1, 2, 3, 4, 5, 6	12ЛК, 12ЛК, 12ЛК, 12ЛК, 12ЛК, 12ЛК	Нежилое помещение	данные отсутствуют	163.9
160	78:32:0001147:1211	1, 2, 3, 4, 5, 6	13ЛК, 13ЛК, 13ЛК, 13ЛК, 13ЛК, 13ЛК	Нежилое помещение	данные отсутствуют	96
161	78:32:0001147:1212	1, 2, 3, 4, 5, 6	14ЛК, 14ЛК, 14ЛК, 14ЛК, 14ЛК, 14ЛК	Нежилое помещение	данные отсутствуют	144.8
162	78:32:0001147:1213	1, 2, 3, 4, 5, 6, 7	15ЛК, 15ЛК, 15ЛК, 15ЛК, 15ЛК, 15ЛК, 15ЛК	Нежилое помещение	данные отсутствуют	155.3
163	78:32:0001147:1214	1, 2, 3, 4, 5, 6	16ЛК, 16ЛК, 16ЛК, 16ЛК, 16ЛК, 16ЛК	Нежилое помещение	данные отсутствуют	118
164	78:32:0001147:1215	1, 2, 3, 4, 5, 6, 7, подвал	17ЛК, 17ЛК, 17ЛК, 17ЛК, 17ЛК, 17ЛК, 17ЛК, 17ЛК	Нежилое помещение	данные отсутствуют	139.3
165	78:32:0001147:1216	1, 2, 3, 4, 5, 6	18ЛК, 18ЛК, 18ЛК, 18ЛК, 18ЛК, 18ЛК	Нежилое помещение	данные отсутствуют	153.5
166	78:32:0001147:1217	1, 2, 3, 4, 5, 6, подвал	19ЛК, 19ЛК, 19ЛК, 19ЛК, 19ЛК, 19ЛК, 19ЛК	Нежилое помещение	данные отсутствуют	198.5
167	78:32:0001147:1218	1, 2, 3, 4, 5, 6	1ЛК, 1ЛК, 1ЛК, 1ЛК, 1ЛК, 1ЛК	Нежилое помещение	данные отсутствуют	171.7
168	78:32:0001147:1219	1, 2, 3, 4, 5, 6, подвал	2ЛК, 2ЛК, 2ЛК, 2ЛК, 2ЛК, 2ЛК, 2ЛК	Нежилое помещение	данные отсутствуют	106.4
169	78:32:0001147:1220	1, 2, 3, 4, 5, 6	3ЛК, 3ЛК, 3ЛК, 3ЛК, 3ЛК, 3ЛК	Нежилое помещение	данные отсутствуют	154.9
170	78:32:0001147:1221	1, 2, 3, 4, 5, 6, подвал	4ЛК, 4ЛК, 4ЛК, 4ЛК, 4ЛК, 4ЛК, 4ЛК	Нежилое помещение	данные отсутствуют	128.6
171	78:32:0001147:1222	1	55-Н	Нежилое помещение	данные отсутствуют	14.1
172	78:32:0001147:1223	1, 2, 3, 4, 5, 6	5ЛК, 5ЛК, 5ЛК, 5ЛК, 5ЛК, 5ЛК	Нежилое помещение	данные отсутствуют	152.1
173	78:32:0001147:1224	1, 2, 3, 4, 5, 6, подвал	6ЛК, 6ЛК, 6ЛК, 6ЛК, 6ЛК, 6ЛК, 6ЛК	Нежилое помещение	данные отсутствуют	87.3
174	78:32:0001147:1225	1, 2, 3, 4, 5, 6	7ЛК, 7ЛК, 7ЛК, 7ЛК, 7ЛК, 7ЛК	Нежилое помещение	данные отсутствуют	156.2
175	78:32:0001147:1226	1, 2, 3, 4, 5, 6, подвал	8ЛК, 8ЛК, 8ЛК, 8ЛК, 8ЛК, 8ЛК, 8ЛК	Нежилое помещение	данные отсутствуют	77.1



ДОКУМЕНТ ПОДПИСАН
ЭЛЕКТРОННОЙ ПОДПИСЬЮ

Сертификат: 3094В7974ВЗСА8Е1F07А347СFAD6FA78

Владелец: ФЕДЕРАЛЬНАЯ СЛУЖБА ГОСУДАРСТВЕННОЙ
РЕГИСТРАЦИИ, КАДАСТРА И КАРТОГРАФИИ
Действителен: с 17.05.2022 по 10.08.2023

полное наименование должности

инициалы, фамилия

Здание						
вид объекта недвижимости						
Лист № 10 раздела 7		Всего листов раздела 7: 11		Всего разделов: 3		Всего листов выписки: 360
04.07.2023г. № КУВИ-001/2023-153400040						
Кадастровый номер:			78:32:0001147:1004			
176	78:32:0001147:1227	1, 2, 3, 4, 5, 6	9ЛК, 9ЛК, 9ЛК, 9ЛК, 9ЛК, 9ЛК	Нежилое помещение	данные отсутствуют	115.4
177	78:32:0001147:1228	2	122	Жилое помещение квартира	данные отсутствуют	65.9
178	78:32:0001147:1229	2	1	Жилое помещение квартира	данные отсутствуют	68
179	78:32:0001147:1231	3	64	Жилое помещение квартира	данные отсутствуют	34.3
180	78:32:0001147:1232	3	123	Жилое помещение квартира	данные отсутствуют	15.4
181	78:32:0001147:1233	3	124	Жилое помещение квартира	данные отсутствуют	14.9
182	78:32:0001147:1234	1, 2, 3, 4, 5, 6	10ЛК, 10ЛК, 10ЛК, 10ЛК, 10ЛК, 10ЛК	Нежилое помещение Общее имущество собственников помещений в многоквартирном доме	данные отсутствуют	242.3
183	78:32:0001147:1235	3	126	Жилое помещение квартира	данные отсутствуют	14.9
184	78:32:0001147:1236	3	127	Жилое помещение квартира	данные отсутствуют	13.6
185	78:32:0001147:1237	3	128	Жилое помещение квартира	данные отсутствуют	18.1
186	78:32:0001147:1238	3	125	Жилое помещение квартира	данные отсутствуют	15.2
187	78:32:0001147:1239	подвал	35-Н	Нежилое помещение	данные отсутствуют	458.3
188	78:32:0001147:1240	3	82	Жилое помещение квартира	данные отсутствуют	13.1
189	78:32:0001147:1241	3	129	Жилое помещение квартира	данные отсутствуют	21.2
190	78:32:0001147:1242	3	130	Жилое помещение квартира	данные отсутствуют	18.3
191	78:32:0001147:1243	3	131	Жилое помещение квартира	данные отсутствуют	16.9
192	78:32:0001147:1244	1, 2, 3, 4, 5, 6	13ЛК, 13ЛК, 13ЛК, 13ЛК, 13ЛК, 13ЛК	Нежилое помещение Общее имущество собственников помещений в многоквартирном доме	данные отсутствуют	99.2



ДОКУМЕНТ ПОДПИСАН
ЭЛЕКТРОННОЙ ПОДПИСЬЮ

Сертификат: 3094В7974ВЗСА8Е1F07А347CFAD6FA78

Владелец: ФЕДЕРАЛЬНАЯ СЛУЖБА ГОСУДАРСТВЕННОЙ

РЕГИСТРАЦИИ, КАДАСТРА И КАРТОГРАФИИ

Действителен: с 17.05.2022 по 10.08.2023

полное наименование должности

инициалы, фамилия

Здание						
вид объекта недвижимости						
Лист № 11 раздела 7		Всего листов раздела 7: 11		Всего разделов: 3		Всего листов выписки: 360
04.07.2023г. № КУВИ-001/2023-153400040						
Кадастровый номер:			78:32:0001147:1004			
193	78:32:0001147:1245	3	133	Жилое помещение квартира	данные отсутствуют	23.1
194	78:32:0001147:1246	3	134	Жилое помещение квартира	данные отсутствуют	21.7
195	78:32:0001147:1247	3	135	Жилое помещение квартира	данные отсутствуют	17.6
196	78:32:0001147:1248	3	132	Жилое помещение квартира	данные отсутствуют	17.3



ДОКУМЕНТ ПОДПИСАН
ЭЛЕКТРОННОЙ ПОДПИСЬЮ

Сертификат: 3094B7974B3CA8E1F07A347CFAD6FA78

Владелец: ФЕДЕРАЛЬНАЯ СЛУЖБА ГОСУДАРСТВЕННОЙ

РЕГИСТРАЦИИ, КАДАСТРА И КАРТОГРАФИИ

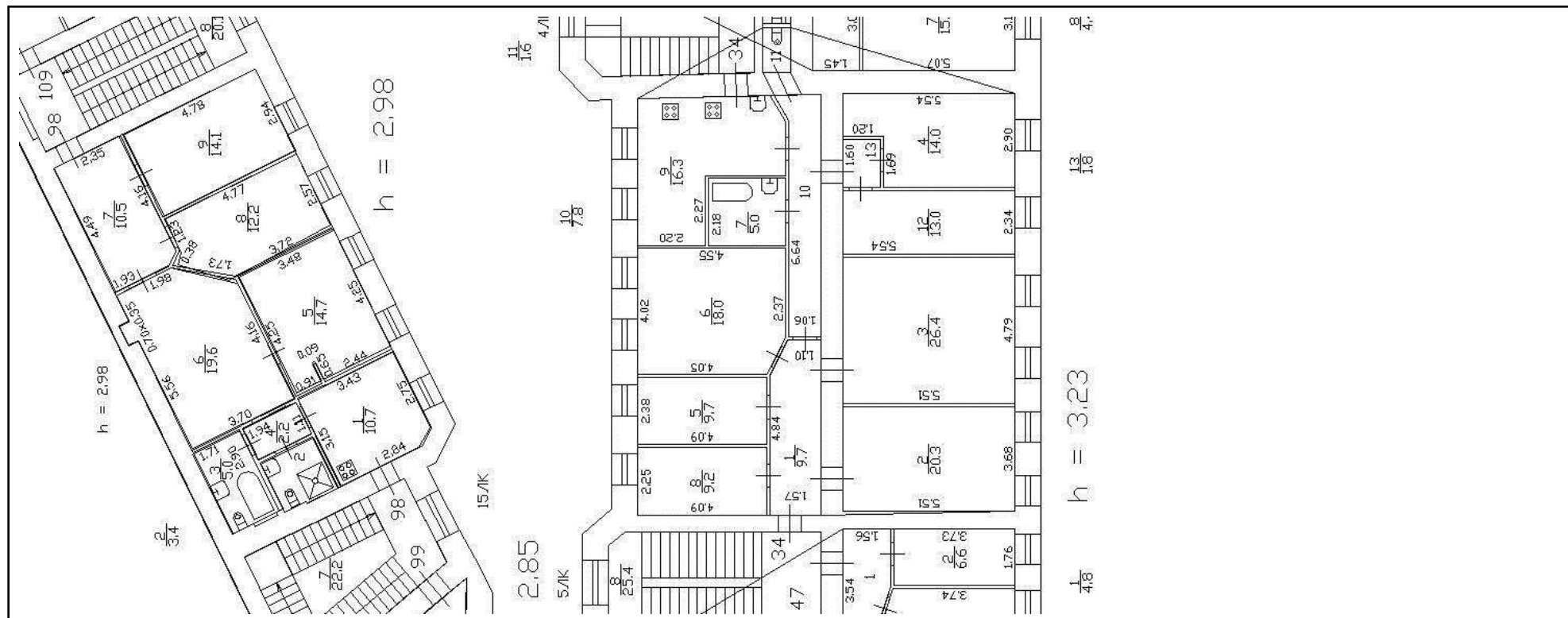
Действителен: с 17.05.2022 по 10.08.2023

ПОЛНОЕ НАИМЕНОВАНИЕ ДОЛЖНОСТИ


инициалы, фамилия

Выписка из Единого государственного реестра недвижимости об объекте недвижимости
 План расположения помещения, машино-места на этаже (плане этажа)

Здание			
вид объекта недвижимости			
Лист № 1 раздела 8	Всего листов раздела 8: 346	Всего разделов: 3	Всего листов выписки: 360
04.07.2023г. № КУВИ-001/2023-153400040			
Кадастровый номер: 78:32:0001147:1004		Номер этажа (этажей): 6	



Масштаб 1



ДОКУМЕНТ ПОДПИСАН
 ЭЛЕКТРОННОЙ ПОДПИСЬЮ

Сертификат: 3094B7974B3CA8E1F07A347CFAD6FA78
 Владелец: ФЕДЕРАЛЬНАЯ СЛУЖБА ГОСУДАРСТВЕННОЙ
 РЕГИСТРАЦИИ, КАДАСТРА И КАРТОГРАФИИ
 Действителен: с 17.05.2022 по 10.08.2023

полное наименование должности		инициалы, фамилия
-------------------------------	--	-------------------

Здание

вид объекта недвижимости

Лист № 2 раздела 8

Всего листов раздела 8: 346

Всего разделов: 3

Всего листов выписки: 360

04.07.2023г. № КУВИ-001/2023-153400040

Кадастровый номер: 78:32:0001147:1004

Номер этажа (этажей): 6



Масштаб 1

ДОКУМЕНТ ПОДПИСАН
ЭЛЕКТРОННОЙ ПОДПИСЬЮ

Сертификат: 3094В7974ВЗСА8Е1F07А347СFAD6FA78

Владелец: ФЕДЕРАЛЬНАЯ СЛУЖБА ГОСУДАРСТВЕННОЙ
РЕГИСТРАЦИИ, КАДАСТРА И КАРТОГРАФИИ
Действителен: с 17.05.2022 по 10.08.2023

полное наименование должности

инициалы, фамилия

Здание

вид объекта недвижимости

Лист № 3 раздела 8

Всего листов раздела 8: 346

Всего разделов: 3

Всего листов выписки: 360

04.07.2023г. № КУВИ-001/2023-153400040

Кадастровый номер: 78:32:0001147:1004

Номер этажа (этажей): 5



Масштаб 1

ДОКУМЕНТ ПОДПИСАН
ЭЛЕКТРОННОЙ ПОДПИСЬЮ

Сертификат: 3094B7974B3CA8E1F07A347CFAD6FA78

Владелец: ФЕДЕРАЛЬНАЯ СЛУЖБА ГОСУДАРСТВЕННОЙ
РЕГИСТРАЦИИ, КАДАСТРА И КАРТОГРАФИИ
Действителен: с 17.05.2022 по 10.08.2023

полное наименование должности

инициалы, фамилия

Здание

вид объекта недвижимости

Лист № 4 раздела 8

Всего листов раздела 8: 346

Всего разделов: 3

Всего листов выписки: 360

04.07.2023г. № КУВИ-001/2023-153400040

Кадастровый номер: 78:32:0001147:1004

Номер этажа (этажей): 5



Масштаб 1

ДОКУМЕНТ ПОДПИСАН
ЭЛЕКТРОННОЙ ПОДПИСЬЮ

Сертификат: 3094B7974B3CA8E1F07A347CFAD6FA78

Владелец: ФЕДЕРАЛЬНАЯ СЛУЖБА ГОСУДАРСТВЕННОЙ
РЕГИСТРАЦИИ, КАДАСТРА И КАРТОГРАФИИ
Действителен: с 17.05.2022 по 10.08.2023

полное наименование должности

инициалы, фамилия

Здание

вид объекта недвижимости

Лист № 5 раздела 8

Всего листов раздела 8: 346

Всего разделов: 3

Всего листов выписки: 360

04.07.2023г. № КУВИ-001/2023-153400040

Кадастровый номер: 78:32:0001147:1004

Номер этажа (этажей): 5



Масштаб 1

ДОКУМЕНТ ПОДПИСАН
ЭЛЕКТРОННОЙ ПОДПИСЬЮ

Сертификат: 3094B7974B3CA8E1F07A347CFAD6FA78

Владелец: ФЕДЕРАЛЬНАЯ СЛУЖБА ГОСУДАРСТВЕННОЙ
РЕГИСТРАЦИИ, КАДАСТРА И КАРТОГРАФИИ
Действителен: с 17.05.2022 по 10.08.2023

полное наименование должности

инициалы, фамилия

Здание

вид объекта недвижимости

Лист № 6 раздела 8

Всего листов раздела 8: 346

Всего разделов: 3

Всего листов выписки: 360

04.07.2023г. № КУВИ-001/2023-153400040

Кадастровый номер: 78:32:0001147:1004

Номер этажа (этажей): 6



Масштаб 1

ДОКУМЕНТ ПОДПИСАН
ЭЛЕКТРОННОЙ ПОДПИСЬЮ

Сертификат: 3094B7974B3CA8E1F07A347CFAD6FA78

Владелец: ФЕДЕРАЛЬНАЯ СЛУЖБА ГОСУДАРСТВЕННОЙ
РЕГИСТРАЦИИ, КАДАСТРА И КАРТОГРАФИИ
Действителен: с 17.05.2022 по 10.08.2023

полное наименование должности

инициалы, фамилия

Здание

вид объекта недвижимости

Лист № 7 раздела 8

Всего листов раздела 8: 346

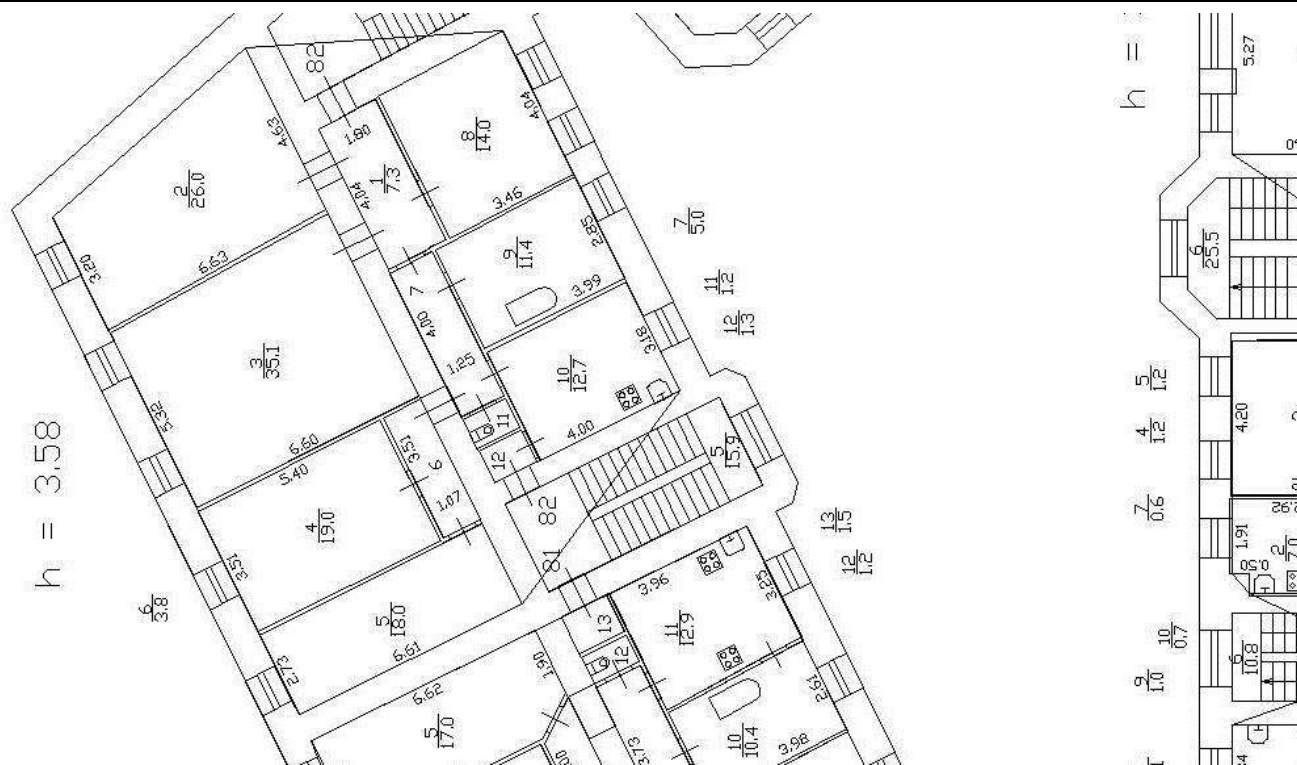
Всего разделов: 3

Всего листов выписки: 360

04.07.2023г. № КУВИ-001/2023-153400040

Кадастровый номер: 78:32:0001147:1004

Номер этажа (этажей): 3



Масштаб 1

ДОКУМЕНТ ПОДПИСАН
ЭЛЕКТРОННОЙ ПОДПИСЬЮ

Сертификат: 3094B7974B3CA8E1F07A347CFAD6FA78

Владелец: ФЕДЕРАЛЬНАЯ СЛУЖБА ГОСУДАРСТВЕННОЙ
РЕГИСТРАЦИИ, КАДАСТРА И КАРТОГРАФИИ
Действителен: с 17.05.2022 по 10.08.2023

ПОЛНОЕ НАИМЕНОВАНИЕ ДОЛЖНОСТИ

инициалы, фамилия

Здание

вид объекта недвижимости

Лист № 8 раздела 8

Всего листов раздела 8: 346

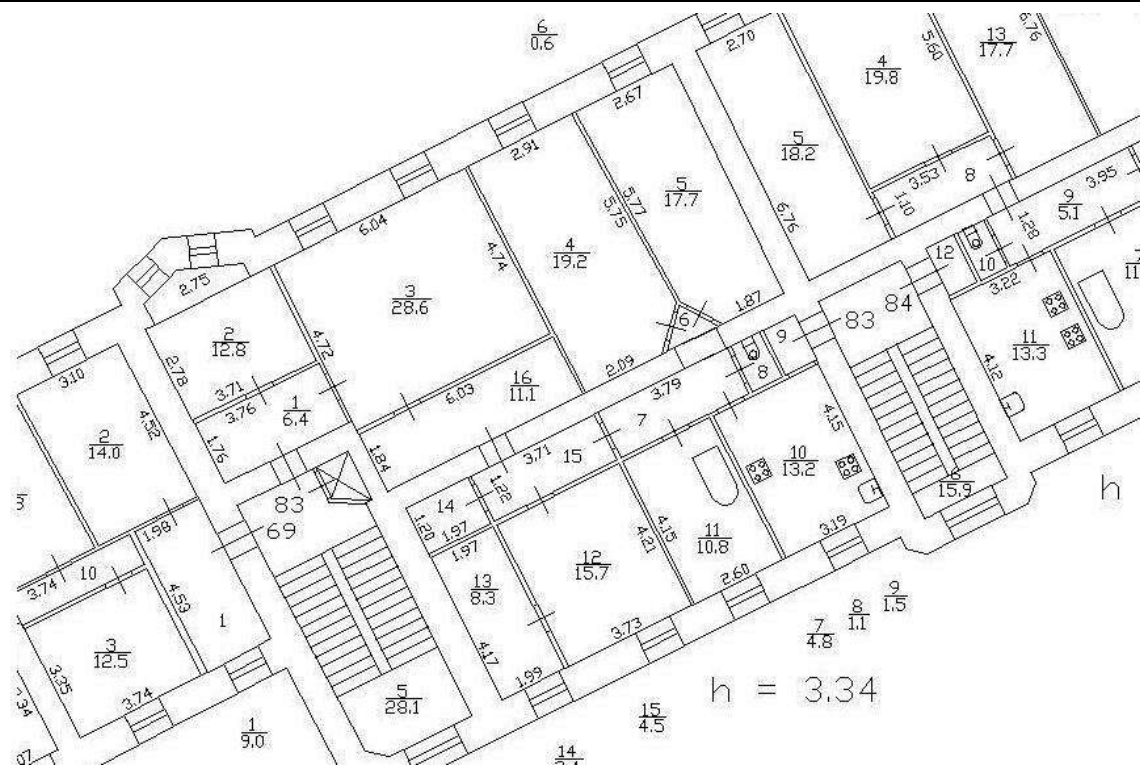
Всего разделов: 3

Всего листов выписки: 360

04.07.2023г. № КУВИ-001/2023-153400040

Кадастровый номер: 78:32:0001147:1004

Номер этажа (этажей): 4



Масштаб 1



ДОКУМЕНТ ПОДПИСАН
ЭЛЕКТРОННОЙ ПОДПИСЬЮ

Сертификат: 3094B7974B3CA8E1F07A347CFAD6FA78

Владелец: ФЕДЕРАЛЬНАЯ СЛУЖБА ГОСУДАРСТВЕННОЙ

РЕГИСТРАЦИИ, КАДАСТРА И КАРТОГРАФИИ

Действителен: с 17.05.2022 по 10.08.2023

ПОЛНОЕ НАИМЕНОВАНИЕ ДОЛЖНОСТИ

инициалы, фамилия

Здание

вид объекта недвижимости

Лист № 9 раздела 8

Всего листов раздела 8: 346

Всего разделов: 3

Всего листов выписки: 360

04.07.2023г. № КУВИ-001/2023-153400040

Кадастровый номер: 78:32:0001147:1004

Номер этажа (этажей): 4



Масштаб 1

ДОКУМЕНТ ПОДПИСАН
ЭЛЕКТРОННОЙ ПОДПИСЬЮ

Сертификат: 3094В7974ВЗСА8Е1F07А347СFAD6FA78

Владелец: ФЕДЕРАЛЬНАЯ СЛУЖБА ГОСУДАРСТВЕННОЙ
РЕГИСТРАЦИИ, КАДАСТРА И КАРТОГРАФИИ
Действителен: с 17.05.2022 по 10.08.2023

полное наименование должности

инициалы, фамилия

Здание

вид объекта недвижимости

Лист № 10 раздела 8

Всего листов раздела 8: 346

Всего разделов: 3

Всего листов выписки: 360

04.07.2023г. № КУВИ-001/2023-153400040

Кадастровый номер: 78:32:0001147:1004

Номер этажа (этажей): 1



Масштаб 1

ДОКУМЕНТ ПОДПИСАН
ЭЛЕКТРОННОЙ ПОДПИСЬЮ

Сертификат: 3094B7974B3CA8E1F07A347CFAD6FA78

Владелец: ФЕДЕРАЛЬНАЯ СЛУЖБА ГОСУДАРСТВЕННОЙ
РЕГИСТРАЦИИ, КАДАСТРА И КАРТОГРАФИИ
Действителен: с 17.05.2022 по 10.08.2023

полное наименование должности

инициалы, фамилия

Здание

вид объекта недвижимости

Лист № 11 раздела 8

Всего листов раздела 8: 346

Всего разделов: 3

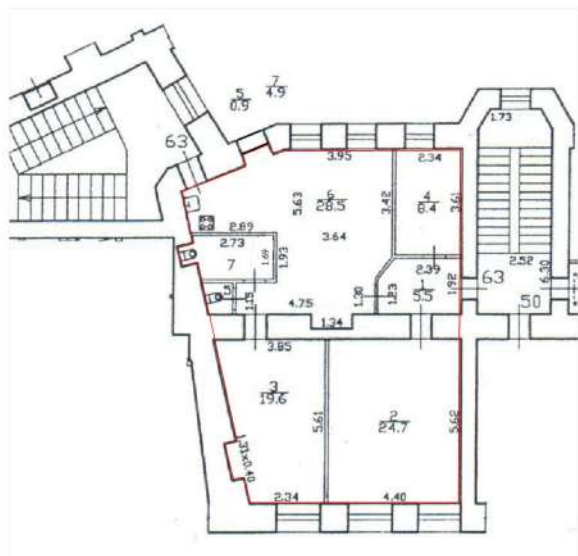
Всего листов выписки: 360

04.07.2023г. № КУВИ-001/2023-153400040

Кадастровый номер: 78:32:0001147:1004

Номер этажа (этажей): 2

часть 2-го этажа



Масштаб 1 : 100

Условные обозначения

— граница земельного владения
 — граница структурного подразделения

Масштаб 1



ДОКУМЕНТ ПОДПИСАН
 ЭЛЕКТРОННОЙ ПОДПИСЬЮ

Сертификат: 3094B7974B3CA8E1F07A347CFAD6FA78

Владелец: ФЕДЕРАЛЬНАЯ СЛУЖБА ГОСУДАРСТВЕННОЙ

РЕГИСТРАЦИИ, КАДАСТРА И КАРТОГРАФИИ

Действителен: с 17.05.2022 по 10.08.2023

полное наименование должности

инициалы, фамилия

Здание

вид объекта недвижимости

Лист № 12 раздела 8

Всего листов раздела 8: 346

Всего разделов: 3

Всего листов выписки: 360

04.07.2023г. № КУВИ-001/2023-153400040

Кадастровый номер: 78:32:0001147:1004

Номер этажа (этажей): 3



Масштаб 1

ДОКУМЕНТ ПОДПИСАН
ЭЛЕКТРОННОЙ ПОДПИСЬЮ

Сертификат: 3094B7974B3CA8E1F07A347CFAD6FA78

Владелец: ФЕДЕРАЛЬНАЯ СЛУЖБА ГОСУДАРСТВЕННОЙ
РЕГИСТРАЦИИ, КАДАСТРА И КАРТОГРАФИИ
Действителен: с 17.05.2022 по 10.08.2023

полное наименование должности

инициалы, фамилия

Здание

вид объекта недвижимости

Лист № 13 раздела 8

Всего листов раздела 8: 346

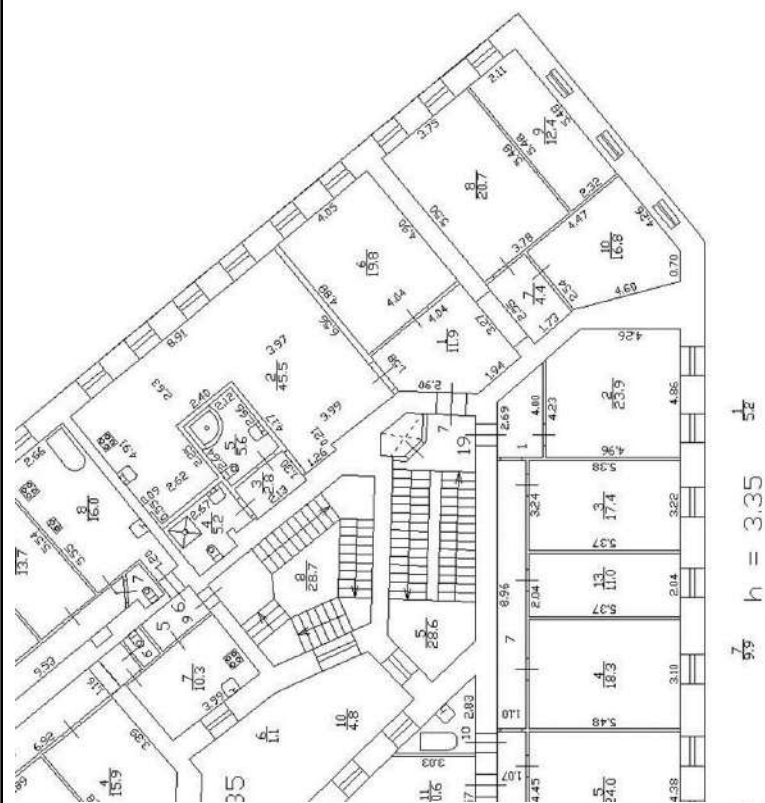
Всего разделов: 3

Всего листов выписки: 360

04.07.2023г. № КУВИ-001/2023-153400040

Кадастровый номер: 78:32:0001147:1004

Номер этажа (этажей): 4



Масштаб 1



ДОКУМЕНТ ПОДПИСАН
ЭЛЕКТРОННОЙ ПОДПИСЬЮ

Сертификат: 3094B7974B3CA8E1F07A347CFAD6FA78

Владелец: ФЕДЕРАЛЬНАЯ СЛУЖБА ГОСУДАРСТВЕННОЙ

РЕГИСТРАЦИИ, КАДАСТРА И КАРТОГРАФИИ

Действителен: с 17.05.2022 по 10.08.2023

полное наименование должности

инициалы, фамилия

Здание

вид объекта недвижимости

Лист № 14 раздела 8

Всего листов раздела 8: 346

Всего разделов: 3

Всего листов выписки: 360

04.07.2023г. № КУВИ-001/2023-153400040

Кадастровый номер: 78:32:0001147:1004

Номер этажа (этажей): 4



Масштаб 1

ДОКУМЕНТ ПОДПИСАН
ЭЛЕКТРОННОЙ ПОДПИСЬЮ

Сертификат: 3094В7974ВЗСА8Е1F07А347СFAD6FA78

Владелец: ФЕДЕРАЛЬНАЯ СЛУЖБА ГОСУДАРСТВЕННОЙ
РЕГИСТРАЦИИ, КАДАСТРА И КАРТОГРАФИИ
Действителен: с 17.05.2022 по 10.08.2023

полное наименование должности

инициалы, фамилия

Здание

вид объекта недвижимости

Лист № 15 раздела 8

Всего листов раздела 8: 346

Всего разделов: 3

Всего листов выписки: 360

04.07.2023г. № КУВИ-001/2023-153400040

Кадастровый номер: 78:32:0001147:1004

Номер этажа (этажей): 5



Масштаб 1

ДОКУМЕНТ ПОДПИСАН
ЭЛЕКТРОННОЙ ПОДПИСЬЮ

Сертификат: 3094B7974B3CA8E1F07A347CFAD6FA78

Владелец: ФЕДЕРАЛЬНАЯ СЛУЖБА ГОСУДАРСТВЕННОЙ
РЕГИСТРАЦИИ, КАДАСТРА И КАРТОГРАФИИ
Действителен: с 17.05.2022 по 10.08.2023

полное наименование должности

инициалы, фамилия

Здание

вид объекта недвижимости

Лист № 16 раздела 8

Всего листов раздела 8: 346

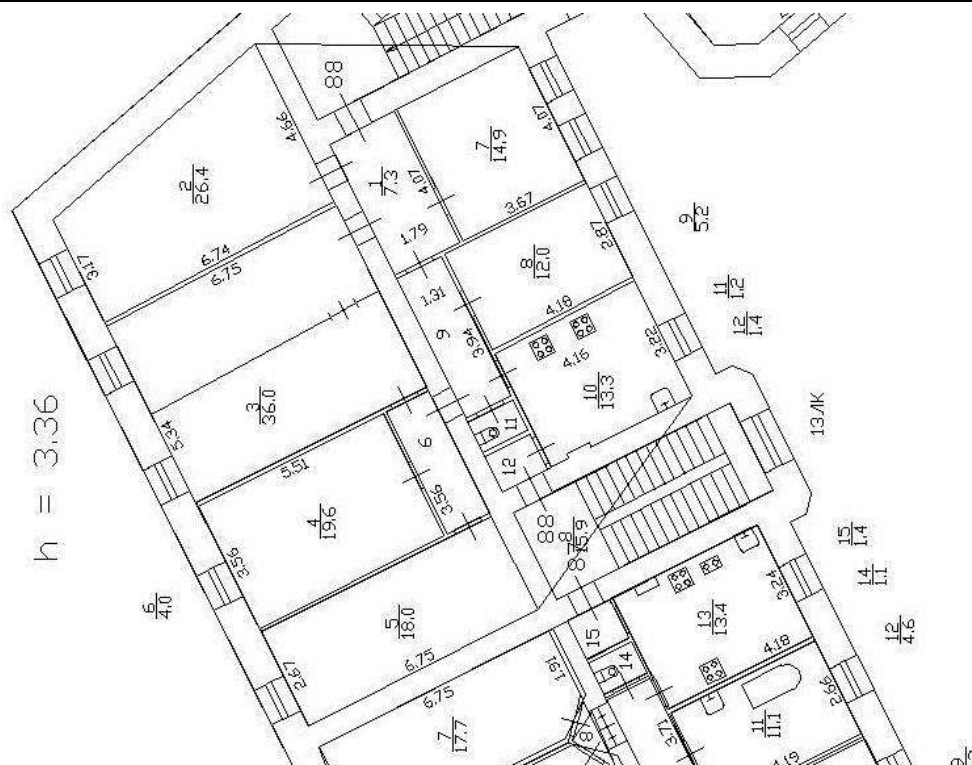
Всего разделов: 3

Всего листов выписки: 360

04.07.2023г. № КУВИ-001/2023-153400040

Кадастровый номер: 78:32:0001147:1004

Номер этажа (этажей): 6



Масштаб 1



ДОКУМЕНТ ПОДПИСАН
ЭЛЕКТРОННОЙ ПОДПИСЬЮ

Сертификат: 3094В7974ВЗСА8Е1F07А347CFAD6FA78

Владелец: ФЕДЕРАЛЬНАЯ СЛУЖБА ГОСУДАРСТВЕННОЙ
РЕГИСТРАЦИИ, КАДАСТРА И КАРТОГРАФИИ
Действителен: с 17.05.2022 по 10.08.2023

полное наименование должности

инициалы, фамилия

Здание

вид объекта недвижимости

Лист № 17 раздела 8

Всего листов раздела 8: 346

Всего разделов: 3

Всего листов выписки: 360

04.07.2023г. № КУВИ-001/2023-153400040

Кадастровый номер: 78:32:0001147:1004

Номер этажа (этажей): 5



Масштаб 1

ДОКУМЕНТ ПОДПИСАН
ЭЛЕКТРОННОЙ ПОДПИСЬЮ

Сертификат: 3094В7974ВЗСА8Е1F07А347СFAD6FA78

Владелец: ФЕДЕРАЛЬНАЯ СЛУЖБА ГОСУДАРСТВЕННОЙ
РЕГИСТРАЦИИ, КАДАСТРА И КАРТОГРАФИИ
Действителен: с 17.05.2022 по 10.08.2023

полное наименование должности

инициалы, фамилия

Здание

вид объекта недвижимости

Лист № 18 раздела 8

Всего листов раздела 8: 346

Всего разделов: 3

Всего листов выписки: 360

04.07.2023г. № КУВИ-001/2023-153400040

Кадастровый номер: 78:32:0001147:1004

Номер этажа (этажей): 2



Масштаб 1

ДОКУМЕНТ ПОДПИСАН
ЭЛЕКТРОННОЙ ПОДПИСЬЮ

Сертификат: 3094B7974B3CA8E1F07A347CFAD6FA78

Владелец: ФЕДЕРАЛЬНАЯ СЛУЖБА ГОСУДАРСТВЕННОЙ

РЕГИСТРАЦИИ, КАДАСТРА И КАРТОГРАФИИ

Действителен: с 17.05.2022 по 10.08.2023

полное наименование должности

инициалы, фамилия

Здание

вид объекта недвижимости

Лист № 19 раздела 8

Всего листов раздела 8: 346

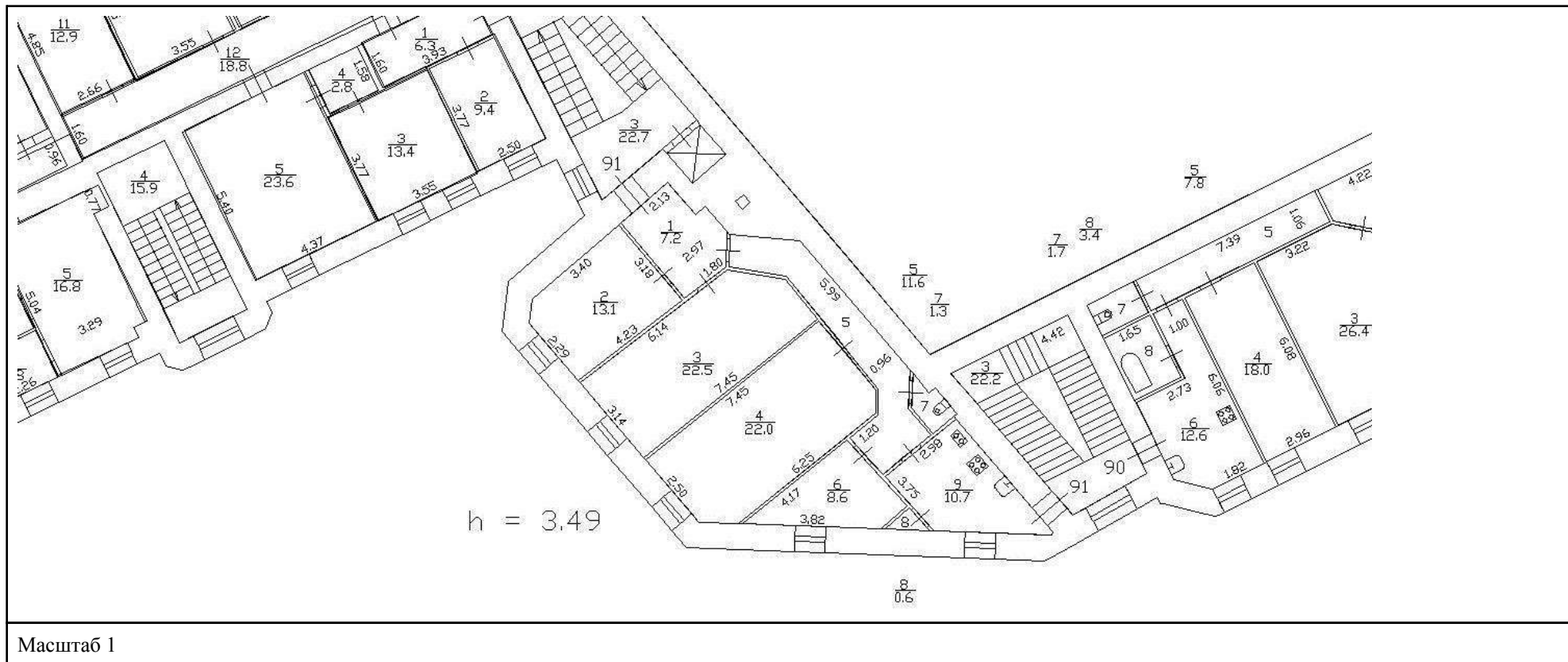
Всего разделов: 3

Всего листов выписки: 360

04.07.2023г. № КУВИ-001/2023-153400040

Кадастровый номер: 78:32:0001147:1004

Номер этажа (этажей): 2



ДОКУМЕНТ ПОДПИСАН
ЭЛЕКТРОННОЙ ПОДПИСЬЮ

Сертификат: 3094В7974ВЗСА8Е1F07А347СFAD6FА78

Владелец: ФЕДЕРАЛЬНАЯ СЛУЖБА ГОСУДАРСТВЕННОЙ
РЕГИСТРАЦИИ, КАДАСТРА И КАРТОГРАФИИ
Действителен: с 17.05.2022 по 10.08.2023

ПОЛНОЕ НАИМЕНОВАНИЕ ДОЛЖНОСТИ

инициалы, фамилия

Здание

вид объекта недвижимости

Лист № 20 раздела 8

Всего листов раздела 8: 346

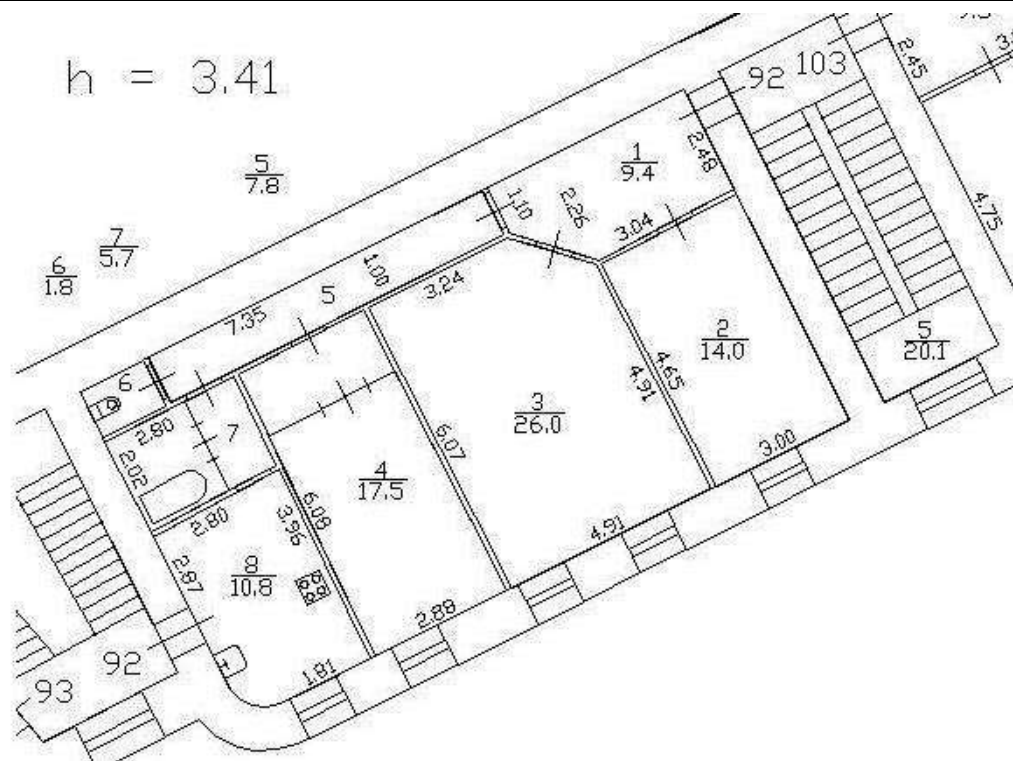
Всего разделов: 3

Всего листов выписки: 360

04.07.2023г. № КУВИ-001/2023-153400040

Кадастровый номер: 78:32:0001147:1004

Номер этажа (этажей): 3



Масштаб 1



ДОКУМЕНТ ПОДПИСАН
ЭЛЕКТРОННОЙ ПОДПИСЬЮ

Сертификат: 3094B7974B3CA8E1F07A347CFAD6FA78

Владелец: ФЕДЕРАЛЬНАЯ СЛУЖБА ГОСУДАРСТВЕННОЙ
РЕГИСТРАЦИИ, КАДАСТРА И КАРТОГРАФИИ
Действителен: с 17.05.2022 по 10.08.2023

ПОЛНОЕ НАИМЕНОВАНИЕ ДОЛЖНОСТИ

инициалы, фамилия

Здание

вид объекта недвижимости

Лист № 21 раздела 8

Всего листов раздела 8: 346

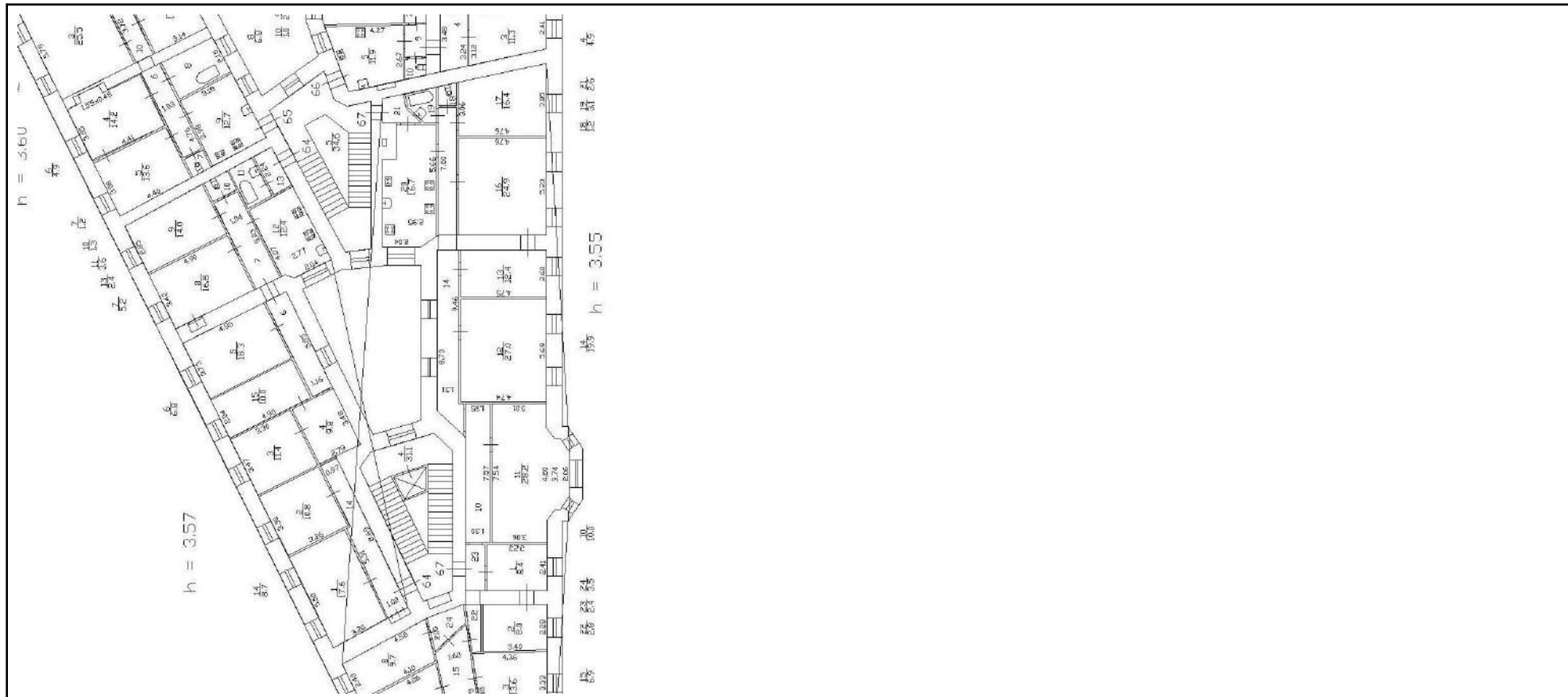
Всего разделов: 3

Всего листов выписки: 360

04.07.2023г. № КУВИ-001/2023-153400040

Кадастровый номер: 78:32:0001147:1004

Номер этажа (этажей): 3



Масштаб 1



ДОКУМЕНТ ПОДПИСАН
ЭЛЕКТРОННОЙ ПОДПИСЬЮ

Сертификат: 3094B7974B3CA8E1F07A347CFAD6FA78

Владелец: ФЕДЕРАЛЬНАЯ СЛУЖБА ГОСУДАРСТВЕННОЙ

РЕГИСТРАЦИИ, КАДАСТРА И КАРТОГРАФИИ

Действителен: с 17.05.2022 по 10.08.2023

полное наименование должности

инициалы, фамилия

Здание

вид объекта недвижимости

Лист № 22 раздела 8

Всего листов раздела 8: 346

Всего разделов: 3

Всего листов выписки: 360

04.07.2023г. № КУВИ-001/2023-153400040

Кадастровый номер: 78:32:0001147:1004

Номер этажа (этажей): 3



Масштаб 1

ДОКУМЕНТ ПОДПИСАН
ЭЛЕКТРОННОЙ ПОДПИСЬЮ

Сертификат: 3094В7974В3СА8Е1F07А347СFAD6FA78

Владелец: ФЕДЕРАЛЬНАЯ СЛУЖБА ГОСУДАРСТВЕННОЙ
РЕГИСТРАЦИИ, КАДАСТРА И КАРТОГРАФИИ
Действителен: с 17.05.2022 по 10.08.2023

полное наименование должности

инициалы, фамилия

Здание

вид объекта недвижимости

Лист № 23 раздела 8

Всего листов раздела 8: 346

Всего разделов: 3

Всего листов выписки: 360

04.07.2023г. № КУВИ-001/2023-153400040

Кадастровый номер: 78:32:0001147:1004

Номер этажа (этажей): 4



Масштаб 1

ДОКУМЕНТ ПОДПИСАН
ЭЛЕКТРОННОЙ ПОДПИСЬЮ

Сертификат: 3094В7974ВЗСА8Е1F07А347СFAD6FA78

Владелец: ФЕДЕРАЛЬНАЯ СЛУЖБА ГОСУДАРСТВЕННОЙ
РЕГИСТРАЦИИ, КАДАСТРА И КАРТОГРАФИИ
Действителен: с 17.05.2022 по 10.08.2023

полное наименование должности

инициалы, фамилия

Здание

вид объекта недвижимости

Лист № 24 раздела 8

Всего листов раздела 8: 346

Всего разделов: 3

Всего листов выписки: 360

04.07.2023г. № КУВИ-001/2023-153400040

Кадастровый номер: 78:32:0001147:1004

Номер этажа (этажей): 7



Масштаб 1

ДОКУМЕНТ ПОДПИСАН
ЭЛЕКТРОННОЙ ПОДПИСЬЮ

Сертификат: 3094В7974ВЗСА8Е1F07А347СFAD6FA78

Владелец: ФЕДЕРАЛЬНАЯ СЛУЖБА ГОСУДАРСТВЕННОЙ
РЕГИСТРАЦИИ, КАДАСТРА И КАРТОГРАФИИ
Действителен: с 17.05.2022 по 10.08.2023

полное наименование должности

инициалы, фамилия

Здание

вид объекта недвижимости

Лист № 25 раздела 8

Всего листов раздела 8: 346

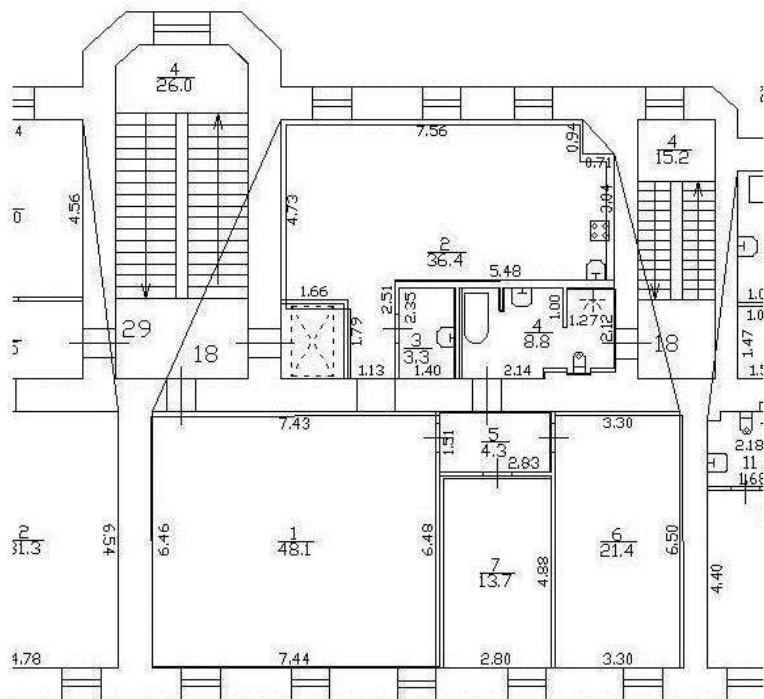
Всего разделов: 3

Всего листов выписки: 360

04.07.2023г. № КУВИ-001/2023-153400040

Кадастровый номер: 78:32:0001147:1004

Номер этажа (этажей): 3



Масштаб 1

ДОКУМЕНТ ПОДПИСАН
ЭЛЕКТРОННОЙ ПОДПИСЬЮ

Сертификат: 3094B7974B3CA8E1F07A347CFAD6FA78

Владелец: ФЕДЕРАЛЬНАЯ СЛУЖБА ГОСУДАРСТВЕННОЙ

РЕГИСТРАЦИИ, КАДАСТРА И КАРТОГРАФИИ

Действителен: с 17.05.2022 по 10.08.2023

ПОЛНОЕ НАИМЕНОВАНИЕ ДОЛЖНОСТИ

инициалы, фамилия

Здание

вид объекта недвижимости

Лист № 26 раздела 8

Всего листов раздела 8: 346

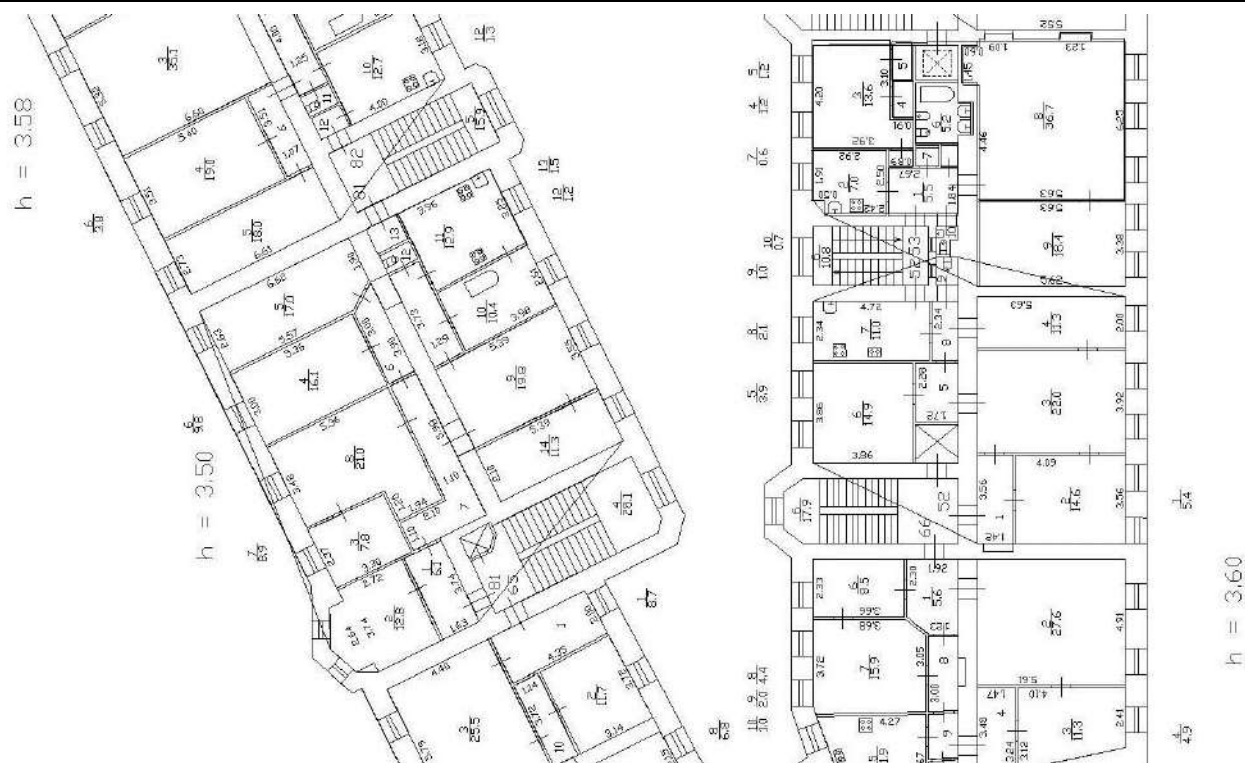
Всего разделов: 3

Всего листов выписки: 360

04.07.2023г. № КУВИ-001/2023-153400040

Кадастровый номер: 78:32:0001147:1004

Номер этажа (этажей): 3



Масштаб 1



ДОКУМЕНТ ПОДПИСАН
ЭЛЕКТРОННОЙ ПОДПИСЬЮ

Сертификат: 3094B7974B3CA8E1F07A347CFAD6FA78

Владелец: ФЕДЕРАЛЬНАЯ СЛУЖБА ГОСУДАРСТВЕННОЙ

РЕГИСТРАЦИИ, КАДАСТРА И КАРТОГРАФИИ

Действителен: с 17.05.2022 по 10.08.2023

ПОЛНОЕ НАИМЕНОВАНИЕ ДОЛЖНОСТИ

инициалы, фамилия

Здание

вид объекта недвижимости

Лист № 27 раздела 8

Всего листов раздела 8: 346

Всего разделов: 3

Всего листов выписки: 360

04.07.2023г. № КУВИ-001/2023-153400040

Кадастровый номер: 78:32:0001147:1004

Номер этажа (этажей): 3



Масштаб 1

ДОКУМЕНТ ПОДПИСАН
ЭЛЕКТРОННОЙ ПОДПИСЬЮ

Сертификат: 3094В7974ВЗСА8Е1F07А347СFAD6FA78

Владелец: ФЕДЕРАЛЬНАЯ СЛУЖБА ГОСУДАРСТВЕННОЙ
РЕГИСТРАЦИИ, КАДАСТРА И КАРТОГРАФИИ
Действителен: с 17.05.2022 по 10.08.2023

полное наименование должности

инициалы, фамилия

Здание

вид объекта недвижимости

Лист № 28 раздела 8

Всего листов раздела 8: 346

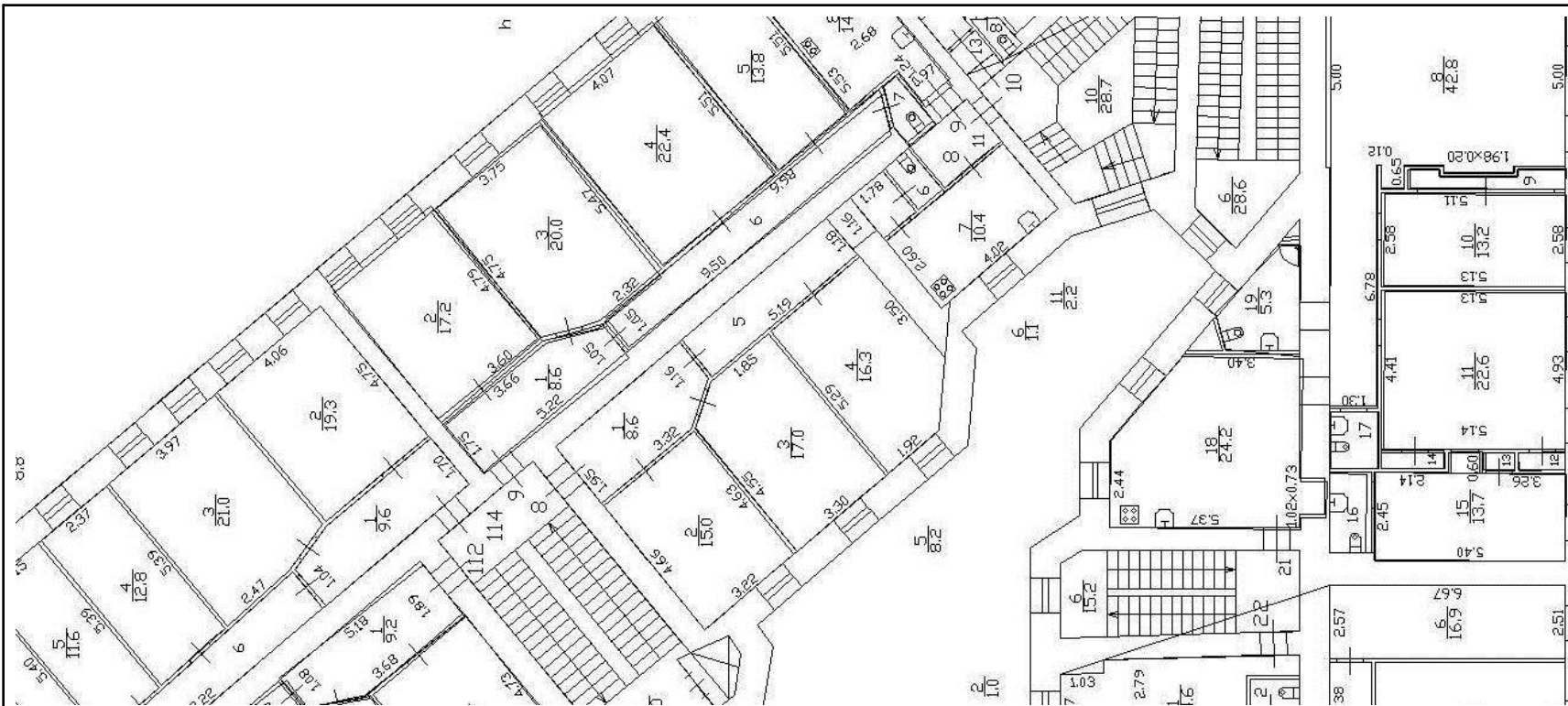
Всего разделов: 3

Всего листов выписки: 360

04.07.2023г. № КУВИ-001/2023-153400040

Кадастровый номер: 78:32:0001147:1004

Номер этажа (этажей): 5



Масштаб 1



ДОКУМЕНТ ПОДПИСАН
ЭЛЕКТРОННОЙ ПОДПИСЬЮ

Сертификат: 3094B7974B3CA8E1F07A347CFAD6FA78

Владелец: ФЕДЕРАЛЬНАЯ СЛУЖБА ГОСУДАРСТВЕННОЙ

РЕГИСТРАЦИИ, КАДАСТРА И КАРТОГРАФИИ

Действителен: с 17.05.2022 по 10.08.2023

полное наименование должности

инициалы, фамилия

Здание

вид объекта недвижимости

Лист № 29 раздела 8

Всего листов раздела 8: 346

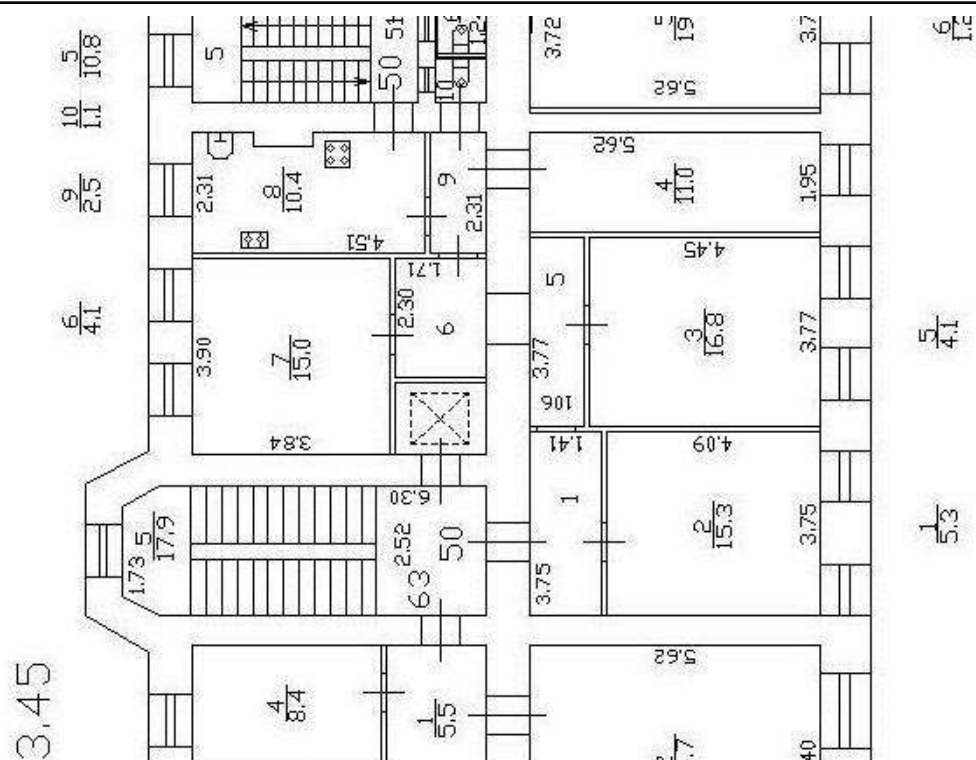
Всего разделов: 3

Всего листов выписки: 360

04.07.2023г. № КУВИ-001/2023-153400040

Кадастровый номер: 78:32:0001147:1004

Номер этажа (этажей): 2



Масштаб 1



ДОКУМЕНТ ПОДПИСАН
ЭЛЕКТРОННОЙ ПОДПИСЬЮ

Сертификат: 3094В7974ВЗСА8Е1F07А347СFAD6FА78

Владелец: ФЕДЕРАЛЬНАЯ СЛУЖБА ГОСУДАРСТВЕННОЙ
РЕГИСТРАЦИИ, КАДАСТРА И КАРТОГРАФИИ
Действителен: с 17.05.2022 по 10.08.2023

полное наименование должности

инициалы, фамилия

Здание

вид объекта недвижимости

Лист № 30 раздела 8

Всего листов раздела 8: 346

Всего разделов: 3

Всего листов выписки: 360

04.07.2023г. № КУВИ-001/2023-153400040

Кадастровый номер: 78:32:0001147:1004

Номер этажа (этажей): 6



Масштаб 1



ДОКУМЕНТ ПОДПИСАН
ЭЛЕКТРОННОЙ ПОДПИСЬЮ

Сертификат: 3094B7974B3CA8E1F07A347CFAD6FA78

Владелец: ФЕДЕРАЛЬНАЯ СЛУЖБА ГОСУДАРСТВЕННОЙ
РЕГИСТРАЦИИ, КАДАСТРА И КАРТОГРАФИИ
Действителен: с 17.05.2022 по 10.08.2023

полное наименование должности

инициалы, фамилия

Здание

вид объекта недвижимости

Лист № 31 раздела 8

Всего листов раздела 8: 346

Всего разделов: 3

Всего листов выписки: 360

04.07.2023г. № КУВИ-001/2023-153400040

Кадастровый номер: 78:32:0001147:1004

Номер этажа (этажей): 3



Масштаб 1

ДОКУМЕНТ ПОДПИСАН
ЭЛЕКТРОННОЙ ПОДПИСЬЮ

Сертификат: 3094B7974B3CA8E1F07A347CFAD6FA78

Владелец: ФЕДЕРАЛЬНАЯ СЛУЖБА ГОСУДАРСТВЕННОЙ
РЕГИСТРАЦИИ, КАДАСТРА И КАРТОГРАФИИ
Действителен: с 17.05.2022 по 10.08.2023

полное наименование должности

инициалы, фамилия

Здание

вид объекта недвижимости

Лист № 32 раздела 8

Всего листов раздела 8: 346

Всего разделов: 3

Всего листов выписки: 360

04.07.2023г. № КУВИ-001/2023-153400040

Кадастровый номер: 78:32:0001147:1004

Номер этажа (этажей): 4



Масштаб 1

ДОКУМЕНТ ПОДПИСАН
ЭЛЕКТРОННОЙ ПОДПИСЬЮ

Сертификат: 3094В7974ВЗСА8Е1F07А347CFAD6FA78

Владелец: ФЕДЕРАЛЬНАЯ СЛУЖБА ГОСУДАРСТВЕННОЙ
РЕГИСТРАЦИИ, КАДАСТРА И КАРТОГРАФИИ
Действителен: с 17.05.2022 по 10.08.2023

полное наименование должности

инициалы, фамилия

Здание

вид объекта недвижимости

Лист № 33 раздела 8

Всего листов раздела 8: 346

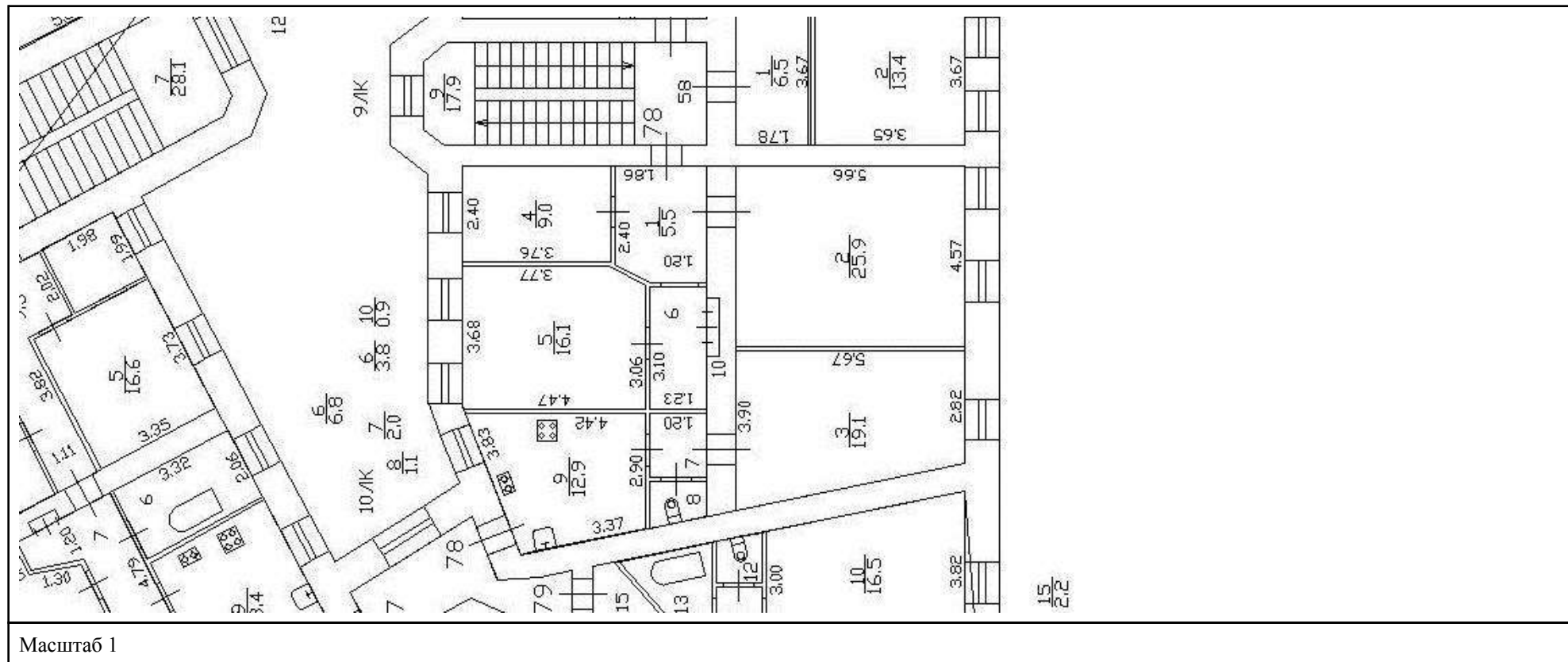
Всего разделов: 3

Всего листов выписки: 360

04.07.2023г. № КУВИ-001/2023-153400040

Кадастровый номер: 78:32:0001147:1004

Номер этажа (этажей): 6



ДОКУМЕНТ ПОДПИСАН
ЭЛЕКТРОННОЙ ПОДПИСЬЮ

Сертификат: 3094В7974ВЗСА8Е1F07А347СFAD6FА78

Владелец: ФЕДЕРАЛЬНАЯ СЛУЖБА ГОСУДАРСТВЕННОЙ

РЕГИСТРАЦИИ, КАДАСТРА И КАРТОГРАФИИ

Действителен: с 17.05.2022 по 10.08.2023

полное наименование должности

инициалы, фамилия

Здание

вид объекта недвижимости

Лист № 34 раздела 8

Всего листов раздела 8: 346

Всего разделов: 3

Всего листов выписки: 360

04.07.2023г. № КУВИ-001/2023-153400040

Кадастровый номер: 78:32:0001147:1004

Номер этажа (этажей): 4



Масштаб 1

ДОКУМЕНТ ПОДПИСАН
ЭЛЕКТРОННОЙ ПОДПИСЬЮ

Сертификат: 3094B7974B3CA8E1F07A347CFAD6FA78

Владелец: ФЕДЕРАЛЬНАЯ СЛУЖБА ГОСУДАРСТВЕННОЙ
РЕГИСТРАЦИИ, КАДАСТРА И КАРТОГРАФИИ
Действителен: с 17.05.2022 по 10.08.2023

полное наименование должности

инициалы, фамилия

Здание

вид объекта недвижимости

Лист № 35 раздела 8

Всего листов раздела 8: 346

Всего разделов: 3

Всего листов выписки: 360

04.07.2023г. № КУВИ-001/2023-153400040

Кадастровый номер: 78:32:0001147:1004

Номер этажа (этажей): 3



Масштаб 1

ДОКУМЕНТ ПОДПИСАН
ЭЛЕКТРОННОЙ ПОДПИСЬЮ

Сертификат: 3094В7974ВЗСА8Е1F07А347CFAD6FA78

Владелец: ФЕДЕРАЛЬНАЯ СЛУЖБА ГОСУДАРСТВЕННОЙ
РЕГИСТРАЦИИ, КАДАСТРА И КАРТОГРАФИИ
Действителен: с 17.05.2022 по 10.08.2023

полное наименование должности

инициалы, фамилия

Здание

вид объекта недвижимости

Лист № 36 раздела 8

Всего листов раздела 8: 346

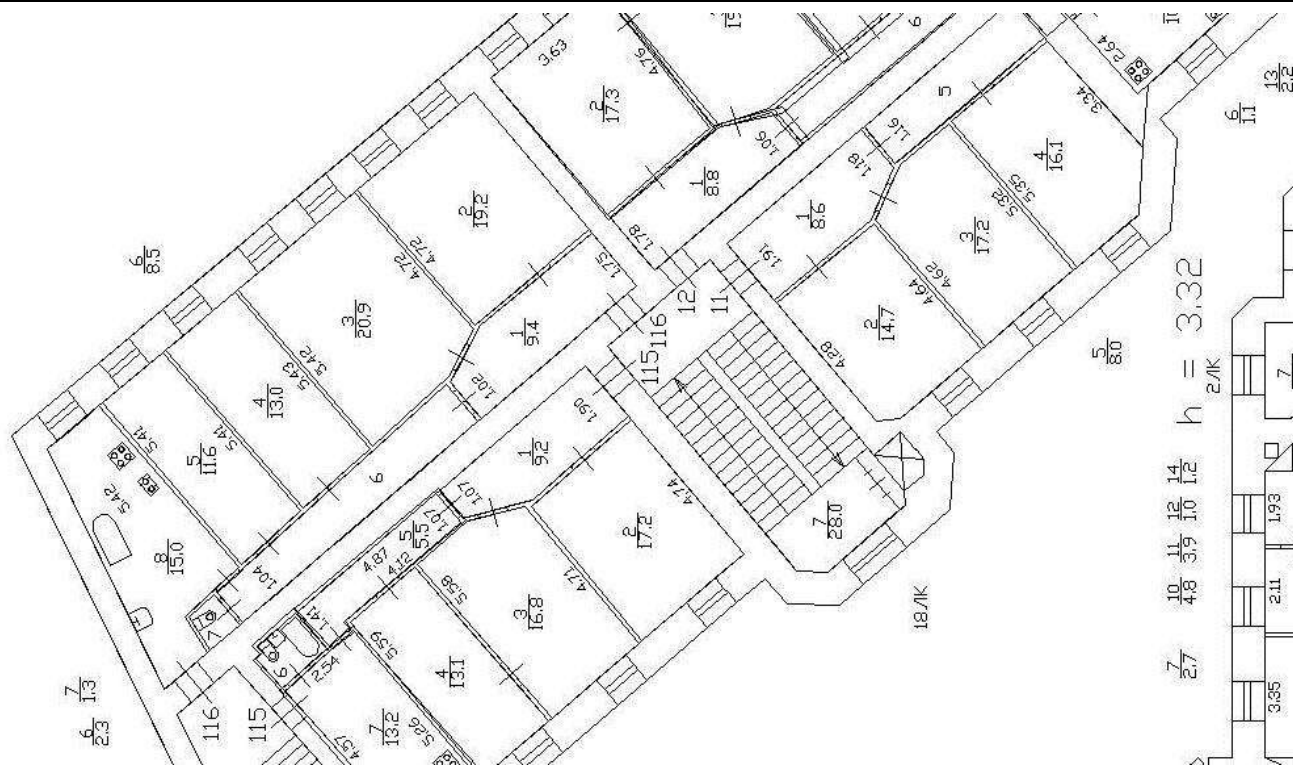
Всего разделов: 3

Всего листов выписки: 360

04.07.2023г. № КУВИ-001/2023-153400040

Кадастровый номер: 78:32:0001147:1004

Номер этажа (этажей): 6



Масштаб 1



ДОКУМЕНТ ПОДПИСАН
ЭЛЕКТРОННОЙ ПОДПИСЬЮ

Сертификат: 3094B7974B3CA8E1F07A347CFAD6FA78

Владелец: ФЕДЕРАЛЬНАЯ СЛУЖБА ГОСУДАРСТВЕННОЙ
РЕГИСТРАЦИИ, КАДАСТРА И КАРТОГРАФИИ
Действителен: с 17.05.2022 по 10.08.2023

ПОЛНОЕ НАИМЕНОВАНИЕ ДОЛЖНОСТИ

ИНИЦИАЛЫ, ФАМИЛИЯ

Здание

вид объекта недвижимости

Лист № 37 раздела 8

Всего листов раздела 8: 346

Всего разделов: 3

Всего листов выписки: 360

04.07.2023г. № КУВИ-001/2023-153400040

Кадастровый номер: 78:32:0001147:1004

Номер этажа (этажей): 4



Масштаб 1

ДОКУМЕНТ ПОДПИСАН
ЭЛЕКТРОННОЙ ПОДПИСЬЮ

Сертификат: 3094В7974ВЗСА8Е1F07А347СFAD6FA78

Владелец: ФЕДЕРАЛЬНАЯ СЛУЖБА ГОСУДАРСТВЕННОЙ
РЕГИСТРАЦИИ, КАДАСТРА И КАРТОГРАФИИ
Действителен: с 17.05.2022 по 10.08.2023

полное наименование должности

инициалы, фамилия

Здание

вид объекта недвижимости

Лист № 38 раздела 8

Всего листов раздела 8: 346

Всего разделов: 3

Всего листов выписки: 360

04.07.2023г. № КУВИ-001/2023-153400040

Кадастровый номер: 78:32:0001147:1004

Номер этажа (этажей): 4



Масштаб 1

ДОКУМЕНТ ПОДПИСАН
ЭЛЕКТРОННОЙ ПОДПИСЬЮ

Сертификат: 3094В7974ВЗСА8Е1F07А347СFAD6FA78

Владелец: ФЕДЕРАЛЬНАЯ СЛУЖБА ГОСУДАРСТВЕННОЙ
РЕГИСТРАЦИИ, КАДАСТРА И КАРТОГРАФИИ
Действителен: с 17.05.2022 по 10.08.2023

полное наименование должности

инициалы, фамилия

Здание

вид объекта недвижимости

Лист № 39 раздела 8

Всего листов раздела 8: 346

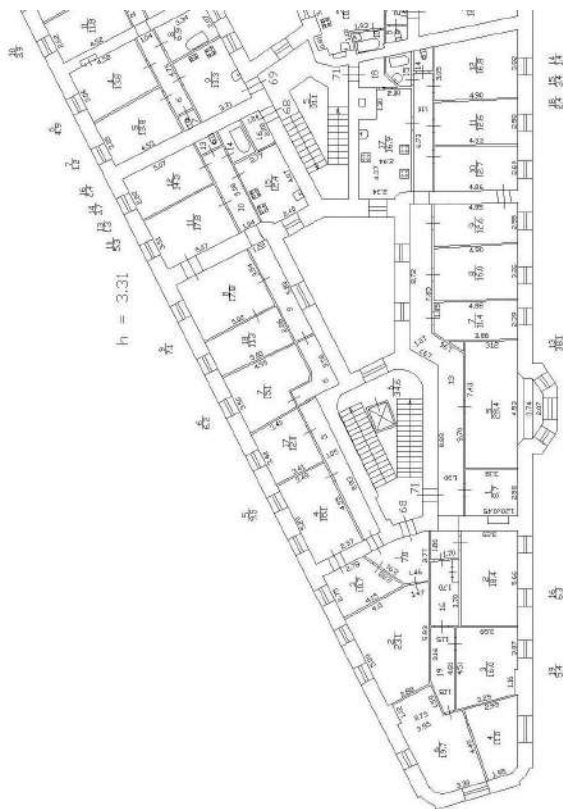
Всего разделов: 3

Всего листов выписки: 360

04.07.2023г. № КУВИ-001/2023-153400040

Кадастровый номер: 78:32:0001147:1004

Номер этажа (этажей): 4



Масштаб 1

ДОКУМЕНТ ПОДПИСАН
ЭЛЕКТРОННОЙ ПОДПИСЬЮ

Сертификат: 3094В7974ВЗСА8Е1F07А347CFAD6FA78

Владелец: ФЕДЕРАЛЬНАЯ СЛУЖБА ГОСУДАРСТВЕННОЙ
РЕГИСТРАЦИИ, КАДАСТРА И КАРТОГРАФИИ
Действителен: с 17.05.2022 по 10.08.2023

полное наименование должности

инициалы, фамилия

Здание

вид объекта недвижимости

Лист № 40 раздела 8

Всего листов раздела 8: 346

Всего разделов: 3

Всего листов выписки: 360

04.07.2023г. № КУВИ-001/2023-153400040

Кадастровый номер: 78:32:0001147:1004

Номер этажа (этажей): 3



Масштаб 1

ДОКУМЕНТ ПОДПИСАН
ЭЛЕКТРОННОЙ ПОДПИСЬЮ

Сертификат: 3094В7974ВЗСА8Е1F07А347СFAD6FA78

Владелец: ФЕДЕРАЛЬНАЯ СЛУЖБА ГОСУДАРСТВЕННОЙ
РЕГИСТРАЦИИ, КАДАСТРА И КАРТОГРАФИИ
Действителен: с 17.05.2022 по 10.08.2023

полное наименование должности

инициалы, фамилия

Здание

вид объекта недвижимости

Лист № 41 раздела 8

Всего листов раздела 8: 346

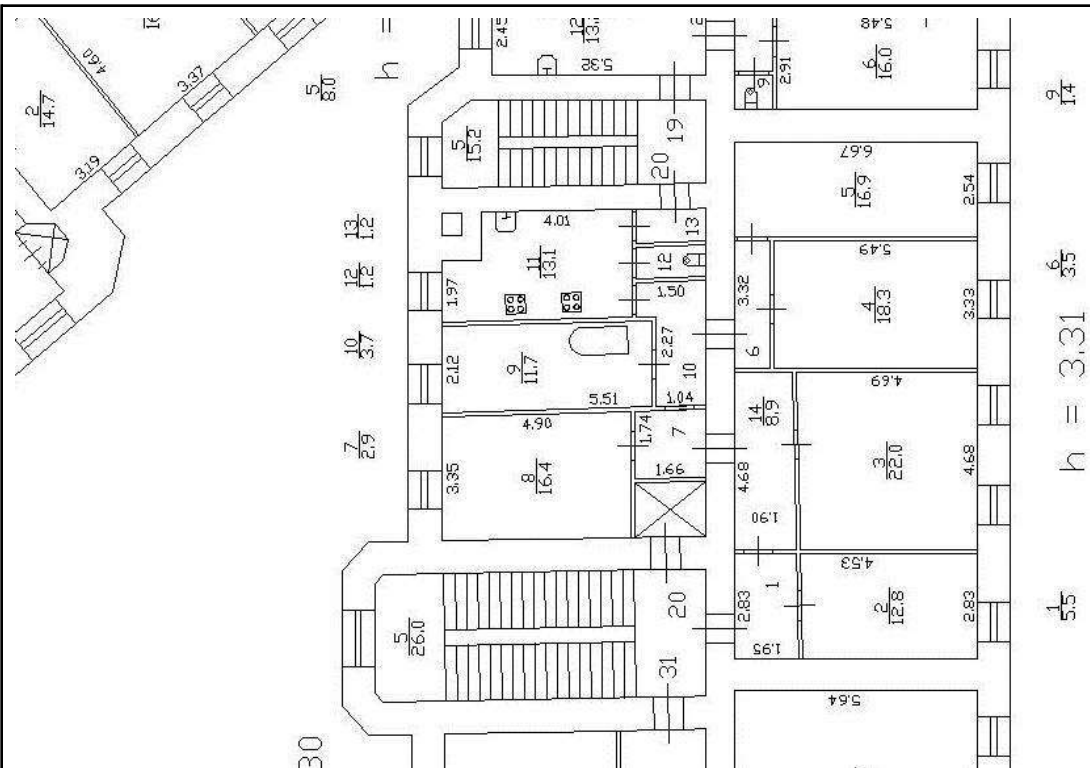
Всего разделов: 3

Всего листов выписки: 360

04.07.2023г. № КУВИ-001/2023-153400040

Кадастровый номер: 78:32:0001147:1004

Номер этажа (этажей): 4



Масштаб 1



ДОКУМЕНТ ПОДПИСАН
ЭЛЕКТРОННОЙ ПОДПИСЬЮ

Сертификат: 3094B7974B3CA8E1F07A347CFAD6FA78

Владелец: ФЕДЕРАЛЬНАЯ СЛУЖБА ГОСУДАРСТВЕННОЙ

РЕГИСТРАЦИИ, КАДАСТРА И КАРТОГРАФИИ

Действителен: с 17.05.2022 по 10.08.2023

полное наименование должности

инициалы, фамилия

Здание

вид объекта недвижимости

Лист № 42 раздела 8

Всего листов раздела 8: 346

Всего разделов: 3

Всего листов выписки: 360

04.07.2023г. № КУВИ-001/2023-153400040

Кадастровый номер: 78:32:0001147:1004

Номер этажа (этажей): 5



Масштаб 1

ДОКУМЕНТ ПОДПИСАН
ЭЛЕКТРОННОЙ ПОДПИСЬЮ

Сертификат: 3094B7974B3CA8E1F07A347CFAD6FA78

Владелец: ФЕДЕРАЛЬНАЯ СЛУЖБА ГОСУДАРСТВЕННОЙ
РЕГИСТРАЦИИ, КАДАСТРА И КАРТОГРАФИИ
Действителен: с 17.05.2022 по 10.08.2023

полное наименование должности

инициалы, фамилия

Здание

вид объекта недвижимости

Лист № 43 раздела 8

Всего листов раздела 8: 346

Всего разделов: 3

Всего листов выписки: 360

04.07.2023г. № КУВИ-001/2023-153400040

Кадастровый номер: 78:32:0001147:1004

Номер этажа (этажей): 5



Масштаб 1

ДОКУМЕНТ ПОДПИСАН
ЭЛЕКТРОННОЙ ПОДПИСЬЮ

Сертификат: 3094B7974B3CA8E1F07A347CFAD6FA78

Владелец: ФЕДЕРАЛЬНАЯ СЛУЖБА ГОСУДАРСТВЕННОЙ
РЕГИСТРАЦИИ, КАДАСТРА И КАРТОГРАФИИ
Действителен: с 17.05.2022 по 10.08.2023

полное наименование должности

инициалы, фамилия

Здание

вид объекта недвижимости

Лист № 44 раздела 8

Всего листов раздела 8: 346

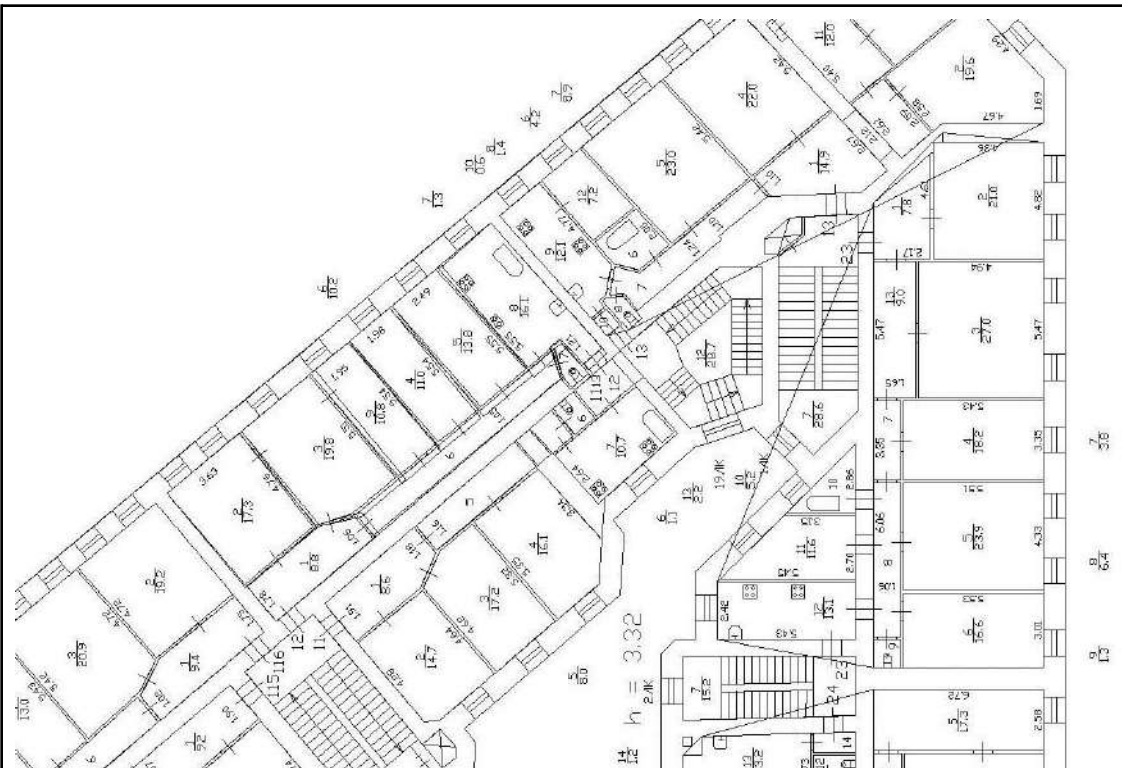
Всего разделов: 3

Всего листов выписки: 360

04.07.2023г. № КУВИ-001/2023-153400040

Кадастровый номер: 78:32:0001147:1004

Номер этажа (этажей): 6



Масштаб 1



ДОКУМЕНТ ПОДПИСАН
ЭЛЕКТРОННОЙ ПОДПИСЬЮ

Сертификат: 3094B7974B3CA8E1F07A347CFAD6FA78

Владелец: ФЕДЕРАЛЬНАЯ СЛУЖБА ГОСУДАРСТВЕННОЙ

РЕГИСТРАЦИИ, КАДАСТРА И КАРТОГРАФИИ

Действителен: с 17.05.2022 по 10.08.2023

ПОЛНОЕ НАИМЕНОВАНИЕ ДОЛЖНОСТИ

инициалы, фамилия

Здание

вид объекта недвижимости

Лист № 45 раздела 8

Всего листов раздела 8: 346

Всего разделов: 3

Всего листов выписки: 360

04.07.2023г. № КУВИ-001/2023-153400040

Кадастровый номер: 78:32:0001147:1004

Номер этажа (этажей): 2



Масштаб 1

ДОКУМЕНТ ПОДПИСАН
ЭЛЕКТРОННОЙ ПОДПИСЬЮ

Сертификат: 3094В7974В3СА8Е1F07А347CFAD6FA78

Владелец: ФЕДЕРАЛЬНАЯ СЛУЖБА ГОСУДАРСТВЕННОЙ

РЕГИСТРАЦИИ, КАДАСТРА И КАРТОГРАФИИ

Действителен: с 17.05.2022 по 10.08.2023

полное наименование должности

инициалы, фамилия

Здание

вид объекта недвижимости

Лист № 46 раздела 8

Всего листов раздела 8: 346

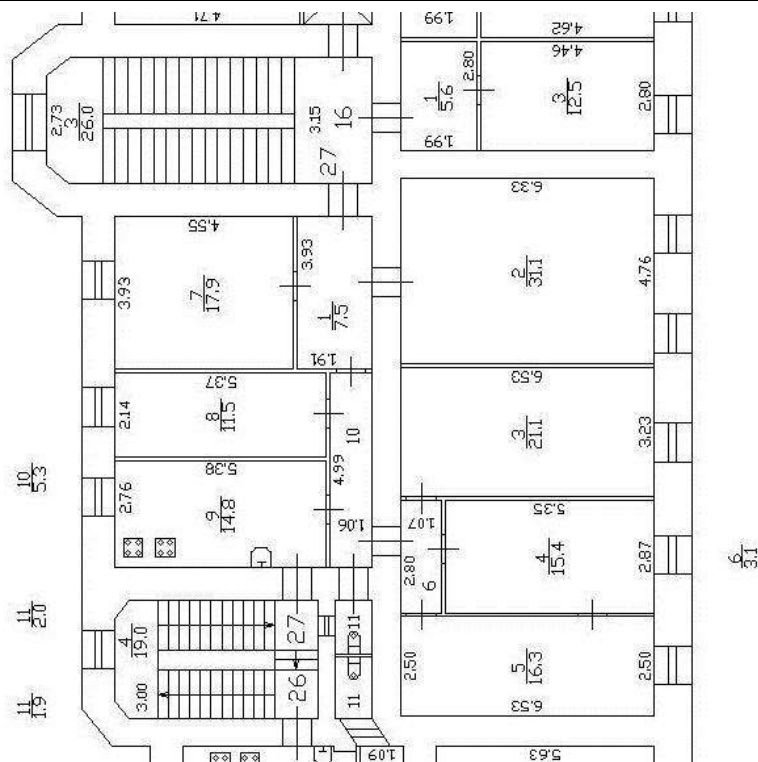
Всего разделов: 3

Всего листов выписки: 360

04.07.2023г. № КУВИ-001/2023-153400040

Кадастровый номер: 78:32:0001147:1004

Номер этажа (этажей): 2



Масштаб 1



ДОКУМЕНТ ПОДПИСАН
ЭЛЕКТРОННОЙ ПОДПИСЬЮ

Сертификат: 3094В7974ВЗСА8Е1F07А347CFAD6FA78

Владелец: ФЕДЕРАЛЬНАЯ СЛУЖБА ГОСУДАРСТВЕННОЙ

РЕГИСТРАЦИИ, КАДАСТРА И КАРТОГРАФИИ

Действителен: с 17.05.2022 по 10.08.2023

полное наименование должности

инициалы, фамилия

Здание

вид объекта недвижимости

Лист № 47 раздела 8

Всего листов раздела 8: 346

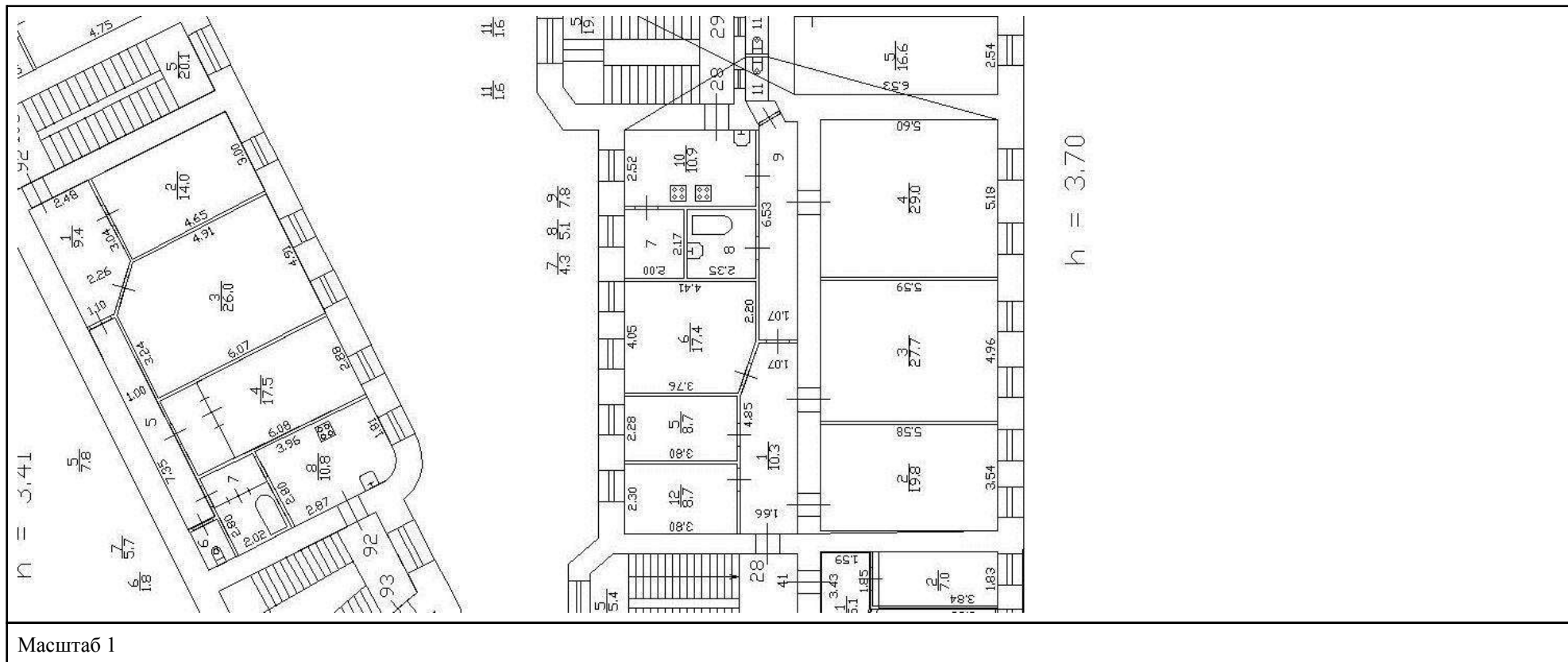
Всего разделов: 3

Всего листов выписки: 360

04.07.2023г. № КУВИ-001/2023-153400040

Кадастровый номер: 78:32:0001147:1004

Номер этажа (этажей): 3



ДОКУМЕНТ ПОДПИСАН
ЭЛЕКТРОННОЙ ПОДПИСЬЮ

Сертификат: 3094B7974B3CA8E1F07A347CFAD6FA78

Владелец: ФЕДЕРАЛЬНАЯ СЛУЖБА ГОСУДАРСТВЕННОЙ

РЕГИСТРАЦИИ, КАДАСТРА И КАРТОГРАФИИ

Действителен: с 17.05.2022 по 10.08.2023

полное наименование должности

инициалы, фамилия

Здание

вид объекта недвижимости

Лист № 48 раздела 8

Всего листов раздела 8: 346

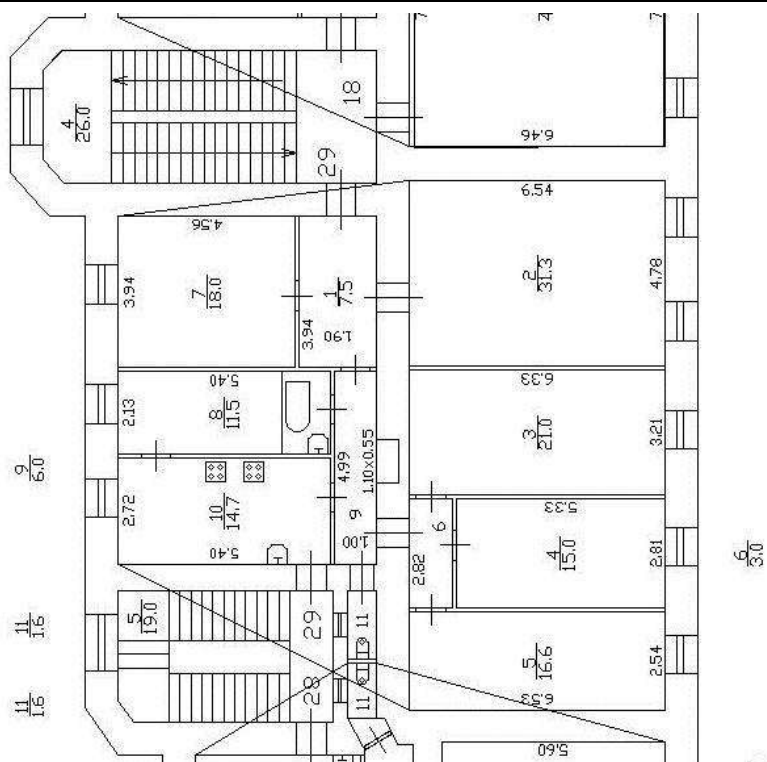
Всего разделов: 3

Всего листов выписки: 360

04.07.2023г. № КУВИ-001/2023-153400040

Кадастровый номер: 78:32:0001147:1004

Номер этажа (этажей): 3



Масштаб 1



ДОКУМЕНТ ПОДПИСАН
ЭЛЕКТРОННОЙ ПОДПИСЬЮ

Сертификат: 3094В7974ВЗСА8Е1F07А347CFAD6FA78

Владелец: ФЕДЕРАЛЬНАЯ СЛУЖБА ГОСУДАРСТВЕННОЙ

РЕГИСТРАЦИИ, КАДАСТРА И КАРТОГРАФИИ

Действителен: с 17.05.2022 по 10.08.2023

полное наименование должности

инициалы, фамилия

Здание

вид объекта недвижимости

Лист № 49 раздела 8

Всего листов раздела 8: 346

Всего разделов: 3

Всего листов выписки: 360

04.07.2023г. № КУВИ-001/2023-153400040

Кадастровый номер: 78:32:0001147:1004

Номер этажа (этажей): 3



Масштаб 1

ДОКУМЕНТ ПОДПИСАН
ЭЛЕКТРОННОЙ ПОДПИСЬЮ

Сертификат: 3094В7974ВЗСА8Е1F07А347СFAD6FA78

Владелец: ФЕДЕРАЛЬНАЯ СЛУЖБА ГОСУДАРСТВЕННОЙ
РЕГИСТРАЦИИ, КАДАСТРА И КАРТОГРАФИИ
Действителен: с 17.05.2022 по 10.08.2023

полное наименование должности

инициалы, фамилия

Здание

вид объекта недвижимости

Лист № 50 раздела 8

Всего листов раздела 8: 346

Всего разделов: 3

Всего листов выписки: 360

04.07.2023г. № КУВИ-001/2023-153400040

Кадастровый номер: 78:32:0001147:1004

Номер этажа (этажей): 5



Масштаб 1

ДОКУМЕНТ ПОДПИСАН
ЭЛЕКТРОННОЙ ПОДПИСЬЮ

Сертификат: 3094B7974B3CA8E1F07A347CFAD6FA78

Владелец: ФЕДЕРАЛЬНАЯ СЛУЖБА ГОСУДАРСТВЕННОЙ
РЕГИСТРАЦИИ, КАДАСТРА И КАРТОГРАФИИ
Действителен: с 17.05.2022 по 10.08.2023

полное наименование должности

инициалы, фамилия

Здание

вид объекта недвижимости

Лист № 51 раздела 8

Всего листов раздела 8: 346

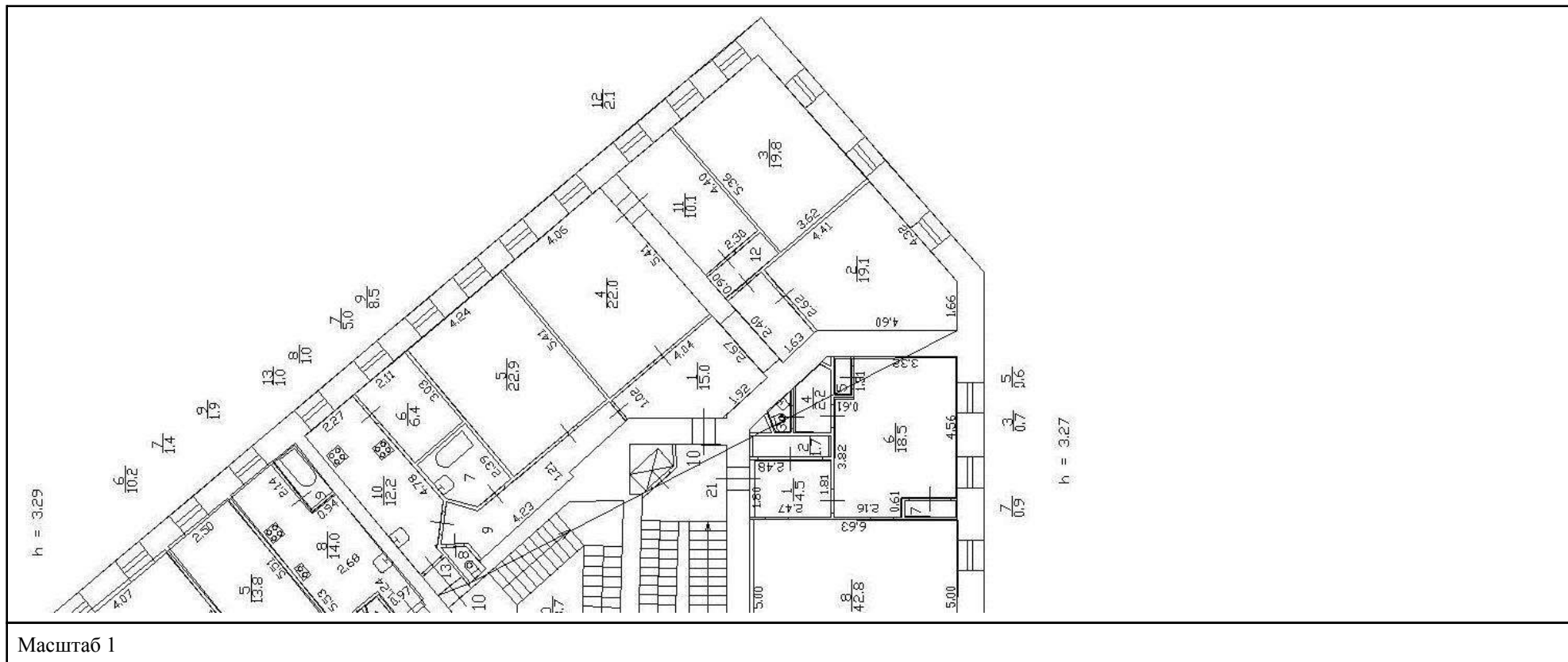
Всего разделов: 3

Всего листов выписки: 360

04.07.2023г. № КУВИ-001/2023-153400040

Кадастровый номер: 78:32:0001147:1004

Номер этажа (этажей): 5



ДОКУМЕНТ ПОДПИСАН
ЭЛЕКТРОННОЙ ПОДПИСЬЮ

Сертификат: 3094B7974B3CA8E1F07A347CFAD6FA78

Владелец: ФЕДЕРАЛЬНАЯ СЛУЖБА ГОСУДАРСТВЕННОЙ

РЕГИСТРАЦИИ, КАДАСТРА И КАРТОГРАФИИ

Действителен: с 17.05.2022 по 10.08.2023

ПОЛНОЕ НАИМЕНОВАНИЕ ДОЛЖНОСТИ

инициалы, фамилия

Здание

вид объекта недвижимости

Лист № 52 раздела 8

Всего листов раздела 8: 346

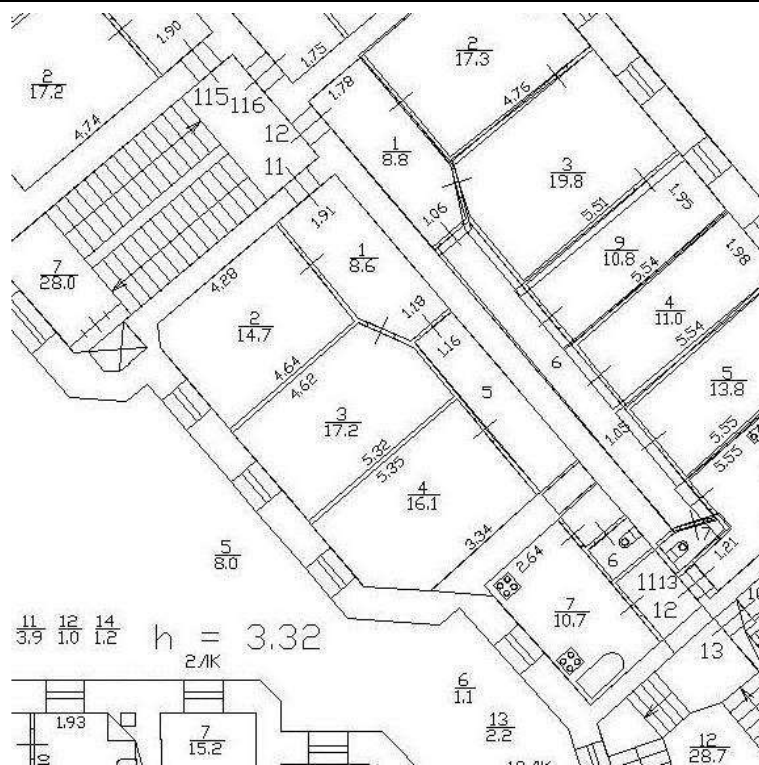
Всего разделов: 3

Всего листов выписки: 360

04.07.2023г. № КУВИ-001/2023-153400040

Кадастровый номер: 78:32:0001147:1004

Номер этажа (этажей): 6



Масштаб 1



ДОКУМЕНТ ПОДПИСАН
ЭЛЕКТРОННОЙ ПОДПИСЬЮ

Сертификат: 3094В7974ВЗСА8Е1F07А347CFAD6FA78

Владелец: ФЕДЕРАЛЬНАЯ СЛУЖБА ГОСУДАРСТВЕННОЙ

РЕГИСТРАЦИИ, КАДАСТРА И КАРТОГРАФИИ

Действителен: с 17.05.2022 по 10.08.2023

ПОЛНОЕ НАИМЕНОВАНИЕ ДОЛЖНОСТИ

инициалы, фамилия

Здание

вид объекта недвижимости

Лист № 53 раздела 8

Всего листов раздела 8: 346

Всего разделов: 3

Всего листов выписки: 360

04.07.2023г. № КУВИ-001/2023-153400040

Кадастровый номер: 78:32:0001147:1004

Номер этажа (этажей): 7



Масштаб 1

ДОКУМЕНТ ПОДПИСАН
ЭЛЕКТРОННОЙ ПОДПИСЬЮ

Сертификат: 3094В7974ВЗСА8Е1F07А347CFAD6FA78

Владелец: ФЕДЕРАЛЬНАЯ СЛУЖБА ГОСУДАРСТВЕННОЙ
РЕГИСТРАЦИИ, КАДАСТРА И КАРТОГРАФИИ
Действителен: с 17.05.2022 по 10.08.2023

полное наименование должности

инициалы, фамилия

Здание

вид объекта недвижимости

Лист № 54 раздела 8

Всего листов раздела 8: 346

Всего разделов: 3

Всего листов выписки: 360

04.07.2023г. № КУВИ-001/2023-153400040

Кадастровый номер: 78:32:0001147:1004

Номер этажа (этажей): 7



Масштаб 1

ДОКУМЕНТ ПОДПИСАН
ЭЛЕКТРОННОЙ ПОДПИСЬЮ

Сертификат: 3094В7974ВЗСА8Е1F07А347СFAD6FA78

Владелец: ФЕДЕРАЛЬНАЯ СЛУЖБА ГОСУДАРСТВЕННОЙ
РЕГИСТРАЦИИ, КАДАСТРА И КАРТОГРАФИИ
Действителен: с 17.05.2022 по 10.08.2023

полное наименование должности

инициалы, фамилия

Здание

вид объекта недвижимости

Лист № 55 раздела 8

Всего листов раздела 8: 346

Всего разделов: 3

Всего листов выписки: 360

04.07.2023г. № КУВИ-001/2023-153400040

Кадастровый номер: 78:32:0001147:1004

Номер этажа (этажей): 2



Масштаб 1

ДОКУМЕНТ ПОДПИСАН
ЭЛЕКТРОННОЙ ПОДПИСЬЮ

Сертификат: 3094В7974ВЗСА8Е1F07А347СFAD6FА78

Владелец: ФЕДЕРАЛЬНАЯ СЛУЖБА ГОСУДАРСТВЕННОЙ

РЕГИСТРАЦИИ, КАДАСТРА И КАРТОГРАФИИ

Действителен: с 17.05.2022 по 10.08.2023

полное наименование должности

инициалы, фамилия

Здание

вид объекта недвижимости

Лист № 56 раздела 8

Всего листов раздела 8: 346

Всего разделов: 3

Всего листов выписки: 360

04.07.2023г. № КУВИ-001/2023-153400040

Кадастровый номер: 78:32:0001147:1004

Номер этажа (этажей): 4



Масштаб 1

ДОКУМЕНТ ПОДПИСАН
ЭЛЕКТРОННОЙ ПОДПИСЬЮ

Сертификат: 3094В7974ВЗСА8Е1F07А347СFAD6FA78

Владелец: ФЕДЕРАЛЬНАЯ СЛУЖБА ГОСУДАРСТВЕННОЙ
РЕГИСТРАЦИИ, КАДАСТРА И КАРТОГРАФИИ
Действителен: с 17.05.2022 по 10.08.2023

полное наименование должности

инициалы, фамилия

Здание

вид объекта недвижимости

Лист № 57 раздела 8

Всего листов раздела 8: 346

Всего разделов: 3

Всего листов выписки: 360

04.07.2023г. № КУВИ-001/2023-153400040

Кадастровый номер: 78:32:0001147:1004

Номер этажа (этажей): 4



Масштаб 1

ДОКУМЕНТ ПОДПИСАН
ЭЛЕКТРОННОЙ ПОДПИСЬЮ

Сертификат: 3094B7974B3CA8E1F07A347CFAD6FA78

Владелец: ФЕДЕРАЛЬНАЯ СЛУЖБА ГОСУДАРСТВЕННОЙ
РЕГИСТРАЦИИ, КАДАСТРА И КАРТОГРАФИИ
Действителен: с 17.05.2022 по 10.08.2023

полное наименование должности

инициалы, фамилия

Здание

вид объекта недвижимости

Лист № 58 раздела 8

Всего листов раздела 8: 346

Всего разделов: 3

Всего листов выписки: 360

04.07.2023г. № КУВИ-001/2023-153400040

Кадастровый номер: 78:32:0001147:1004

Номер этажа (этажей): 5



Масштаб 1

ДОКУМЕНТ ПОДПИСАН
ЭЛЕКТРОННОЙ ПОДПИСЬЮ

Сертификат: 3094B7974B3CA8E1F07A347CFAD6FA78

Владелец: ФЕДЕРАЛЬНАЯ СЛУЖБА ГОСУДАРСТВЕННОЙ

РЕГИСТРАЦИИ, КАДАСТРА И КАРТОГРАФИИ

Действителен: с 17.05.2022 по 10.08.2023

полное наименование должности

инициалы, фамилия

Здание

вид объекта недвижимости

Лист № 59 раздела 8

Всего листов раздела 8: 346

Всего разделов: 3

Всего листов выписки: 360

04.07.2023г. № КУВИ-001/2023-153400040

Кадастровый номер: 78:32:0001147:1004

Номер этажа (этажей): 4



Масштаб 1

ДОКУМЕНТ ПОДПИСАН
ЭЛЕКТРОННОЙ ПОДПИСЬЮ

Сертификат: 3094В7974ВЗСА8Е1F07А347СFAD6FА78

Владелец: ФЕДЕРАЛЬНАЯ СЛУЖБА ГОСУДАРСТВЕННОЙ
РЕГИСТРАЦИИ, КАДАСТРА И КАРТОГРАФИИ
Действителен: с 17.05.2022 по 10.08.2023

полное наименование должности

инициалы, фамилия

Здание

вид объекта недвижимости

Лист № 60 раздела 8

Всего листов раздела 8: 346

Всего разделов: 3

Всего листов выписки: 360

04.07.2023г. № КУВИ-001/2023-153400040

Кадастровый номер: 78:32:0001147:1004

Номер этажа (этажей): 5



Масштаб 1

ДОКУМЕНТ ПОДПИСАН
ЭЛЕКТРОННОЙ ПОДПИСЬЮ

Сертификат: 3094B7974B3CA8E1F07A347CFAD6FA78

Владелец: ФЕДЕРАЛЬНАЯ СЛУЖБА ГОСУДАРСТВЕННОЙ

РЕГИСТРАЦИИ, КАДАСТРА И КАРТОГРАФИИ

Действителен: с 17.05.2022 по 10.08.2023

полное наименование должности

инициалы, фамилия

Здание

вид объекта недвижимости

Лист № 61 раздела 8

Всего листов раздела 8: 346

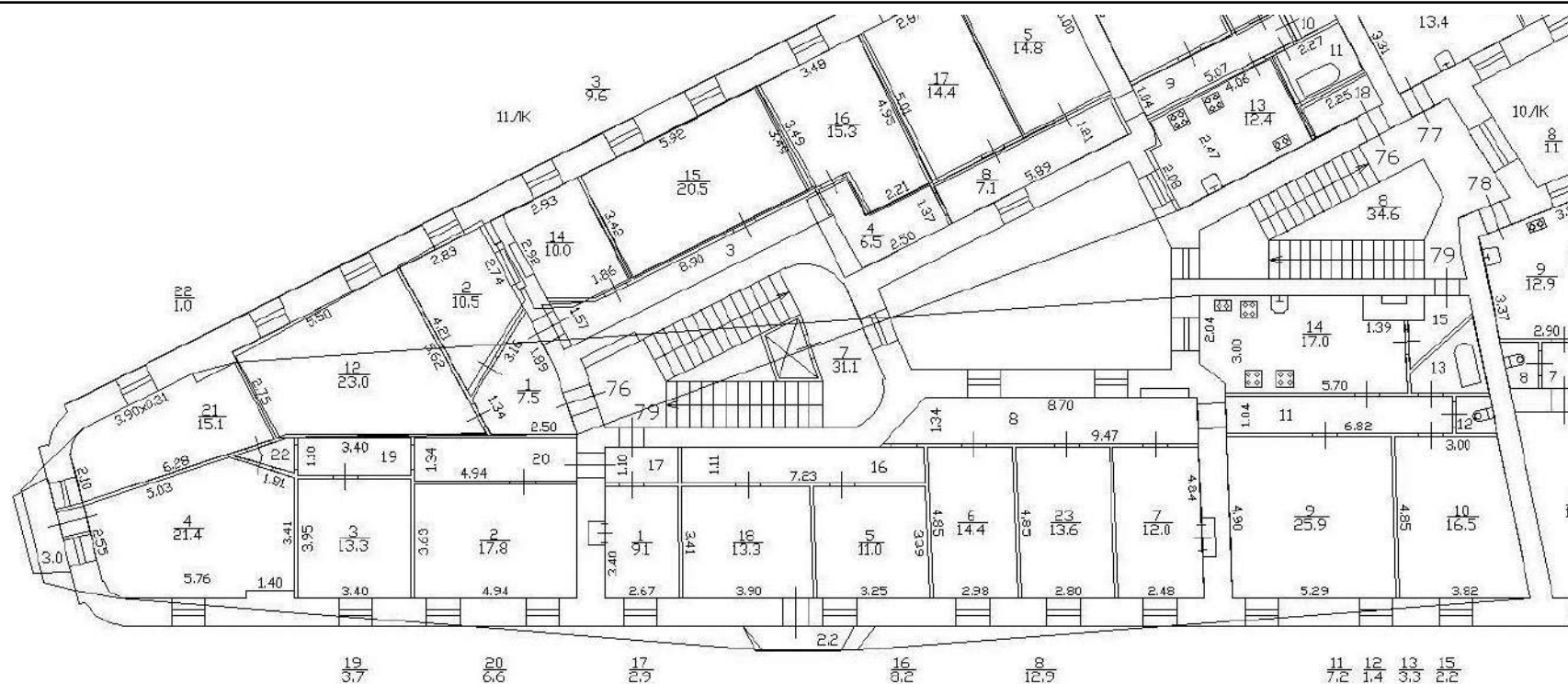
Всего разделов: 3

Всего листов выписки: 360

04.07.2023г. № КУВИ-001/2023-153400040

Кадастровый номер: 78:32:0001147:1004

Номер этажа (этажей): 6



Масштаб 1



ДОКУМЕНТ ПОДПИСАН
ЭЛЕКТРОННОЙ ПОДПИСЬЮ

Сертификат: 3094B7974B3CA8E1F07A347CFAD6FA78

Владелец: ФЕДЕРАЛЬНАЯ СЛУЖБА ГОСУДАРСТВЕННОЙ
РЕГИСТРАЦИИ, КАДАСТРА И КАРТОГРАФИИ
Действителен: с 17.05.2022 по 10.08.2023

полное наименование должности

инициалы, фамилия

Здание

вид объекта недвижимости

Лист № 62 раздела 8

Всего листов раздела 8: 346

Всего разделов: 3

Всего листов выписки: 360

04.07.2023г. № КУВИ-001/2023-153400040

Кадастровый номер: 78:32:0001147:1004

Номер этажа (этажей): 3



Масштаб 1

ДОКУМЕНТ ПОДПИСАН
ЭЛЕКТРОННОЙ ПОДПИСЬЮ

Сертификат: 3094В7974В3СА8Е1F07А347СFAD6FA78

Владелец: ФЕДЕРАЛЬНАЯ СЛУЖБА ГОСУДАРСТВЕННОЙ
РЕГИСТРАЦИИ, КАДАСТРА И КАРТОГРАФИИ
Действителен: с 17.05.2022 по 10.08.2023

полное наименование должности

инициалы, фамилия

Здание

вид объекта недвижимости

Лист № 63 раздела 8

Всего листов раздела 8: 346

Всего разделов: 3

Всего листов выписки: 360

04.07.2023г. № КУВИ-001/2023-153400040

Кадастровый номер: 78:32:0001147:1004

Номер этажа (этажей): 6



Масштаб 1

ДОКУМЕНТ ПОДПИСАН
ЭЛЕКТРОННОЙ ПОДПИСЬЮ

Сертификат: 3094B7974B3CA8E1F07A347CFAD6FA78

Владелец: ФЕДЕРАЛЬНАЯ СЛУЖБА ГОСУДАРСТВЕННОЙ
РЕГИСТРАЦИИ, КАДАСТРА И КАРТОГРАФИИ
Действителен: с 17.05.2022 по 10.08.2023

полное наименование должности

инициалы, фамилия

Здание

вид объекта недвижимости

Лист № 64 раздела 8

Всего листов раздела 8: 346

Всего разделов: 3

Всего листов выписки: 360

04.07.2023г. № КУВИ-001/2023-153400040

Кадастровый номер: 78:32:0001147:1004

Номер этажа (этажей): 4



Масштаб 1

ДОКУМЕНТ ПОДПИСАН
ЭЛЕКТРОННОЙ ПОДПИСЬЮ

Сертификат: 3094В7974ВЗСА8Е1F07А347СFAD6FА78

Владелец: ФЕДЕРАЛЬНАЯ СЛУЖБА ГОСУДАРСТВЕННОЙ
РЕГИСТРАЦИИ, КАДАСТРА И КАРТОГРАФИИ
Действителен: с 17.05.2022 по 10.08.2023

полное наименование должности

инициалы, фамилия

Здание

вид объекта недвижимости

Лист № 65 раздела 8

Всего листов раздела 8: 346

Всего разделов: 3

Всего листов выписки: 360

04.07.2023г. № КУВИ-001/2023-153400040

Кадастровый номер: 78:32:0001147:1004

Номер этажа (этажей): 3



Масштаб 1

ДОКУМЕНТ ПОДПИСАН
ЭЛЕКТРОННОЙ ПОДПИСЬЮ

Сертификат: 3094В7974ВЗСА8Е1F07А347СFAD6FA78

Владелец: ФЕДЕРАЛЬНАЯ СЛУЖБА ГОСУДАРСТВЕННОЙ
РЕГИСТРАЦИИ, КАДАСТРА И КАРТОГРАФИИ
Действителен: с 17.05.2022 по 10.08.2023

полное наименование должности

инициалы, фамилия

Здание

вид объекта недвижимости

Лист № 66 раздела 8

Всего листов раздела 8: 346

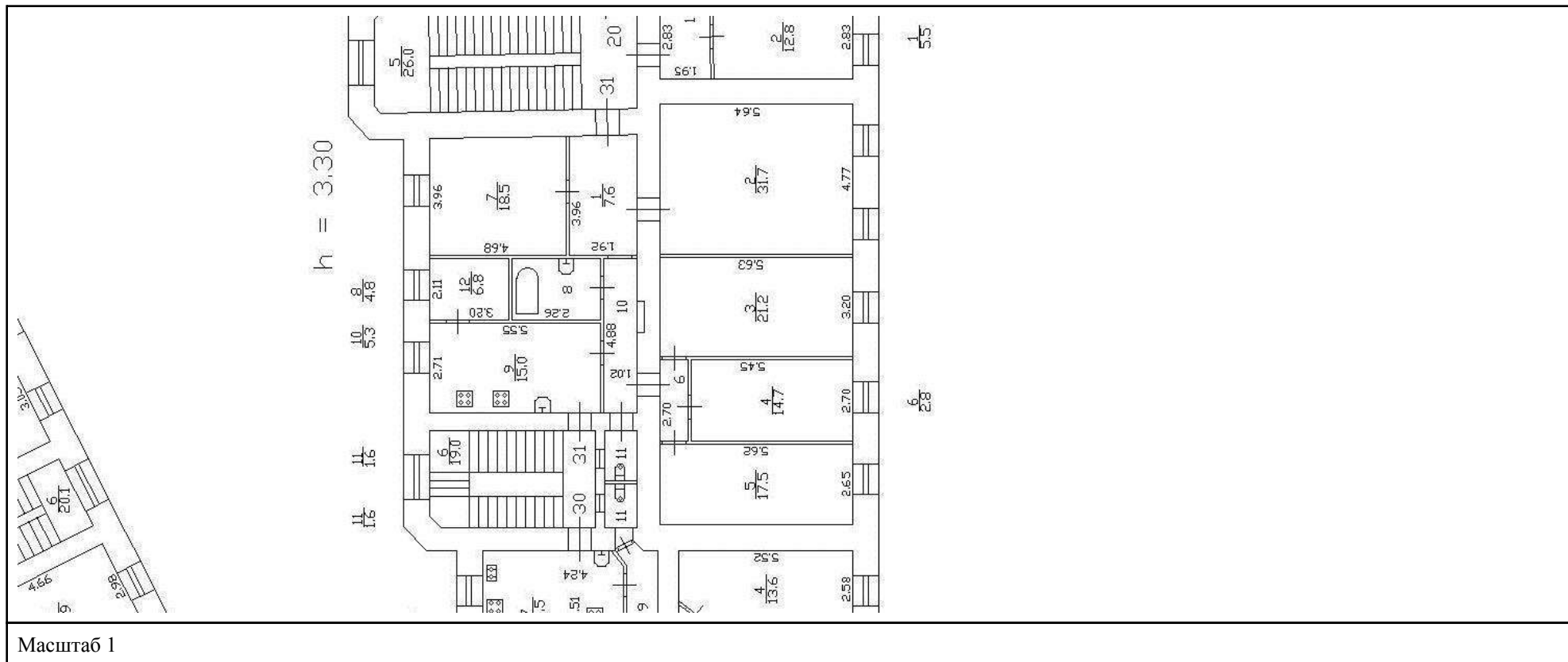
Всего разделов: 3

Всего листов выписки: 360

04.07.2023г. № КУВИ-001/2023-153400040

Кадастровый номер: 78:32:0001147:1004

Номер этажа (этажей): 4



ДОКУМЕНТ ПОДПИСАН
ЭЛЕКТРОННОЙ ПОДПИСЬЮ

Сертификат: 3094В7974ВЗСА8Е1F07А347CFAD6FA78

Владелец: ФЕДЕРАЛЬНАЯ СЛУЖБА ГОСУДАРСТВЕННОЙ

РЕГИСТРАЦИИ, КАДАСТРА И КАРТОГРАФИИ

Действителен: с 17.05.2022 по 10.08.2023

ПОЛНОЕ НАИМЕНОВАНИЕ ДОЛЖНОСТИ

инициалы, фамилия

Здание

вид объекта недвижимости

Лист № 67 раздела 8

Всего листов раздела 8: 346

Всего разделов: 3

Всего листов выписки: 360

04.07.2023г. № КУВИ-001/2023-153400040

Кадастровый номер: 78:32:0001147:1004

Номер этажа (этажей): 2



Масштаб 1

ДОКУМЕНТ ПОДПИСАН
ЭЛЕКТРОННОЙ ПОДПИСЬЮ

Сертификат: 3094В7974ВЗСА8Е1F07А347СFAD6FA78

Владелец: ФЕДЕРАЛЬНАЯ СЛУЖБА ГОСУДАРСТВЕННОЙ
РЕГИСТРАЦИИ, КАДАСТРА И КАРТОГРАФИИ
Действителен: с 17.05.2022 по 10.08.2023

полное наименование должности

инициалы, фамилия

Здание

вид объекта недвижимости

Лист № 68 раздела 8

Всего листов раздела 8: 346

Всего разделов: 3

Всего листов выписки: 360

04.07.2023г. № КУВИ-001/2023-153400040

Кадастровый номер: 78:32:0001147:1004

Номер этажа (этажей): 6



Масштаб 1

ДОКУМЕНТ ПОДПИСАН
ЭЛЕКТРОННОЙ ПОДПИСЬЮ

Сертификат: 3094B7974B3CA8E1F07A347CFAD6FA78

Владелец: ФЕДЕРАЛЬНАЯ СЛУЖБА ГОСУДАРСТВЕННОЙ
РЕГИСТРАЦИИ, КАДАСТРА И КАРТОГРАФИИ
Действителен: с 17.05.2022 по 10.08.2023

полное наименование должности

инициалы, фамилия

Здание

вид объекта недвижимости

Лист № 69 раздела 8

Всего листов раздела 8: 346

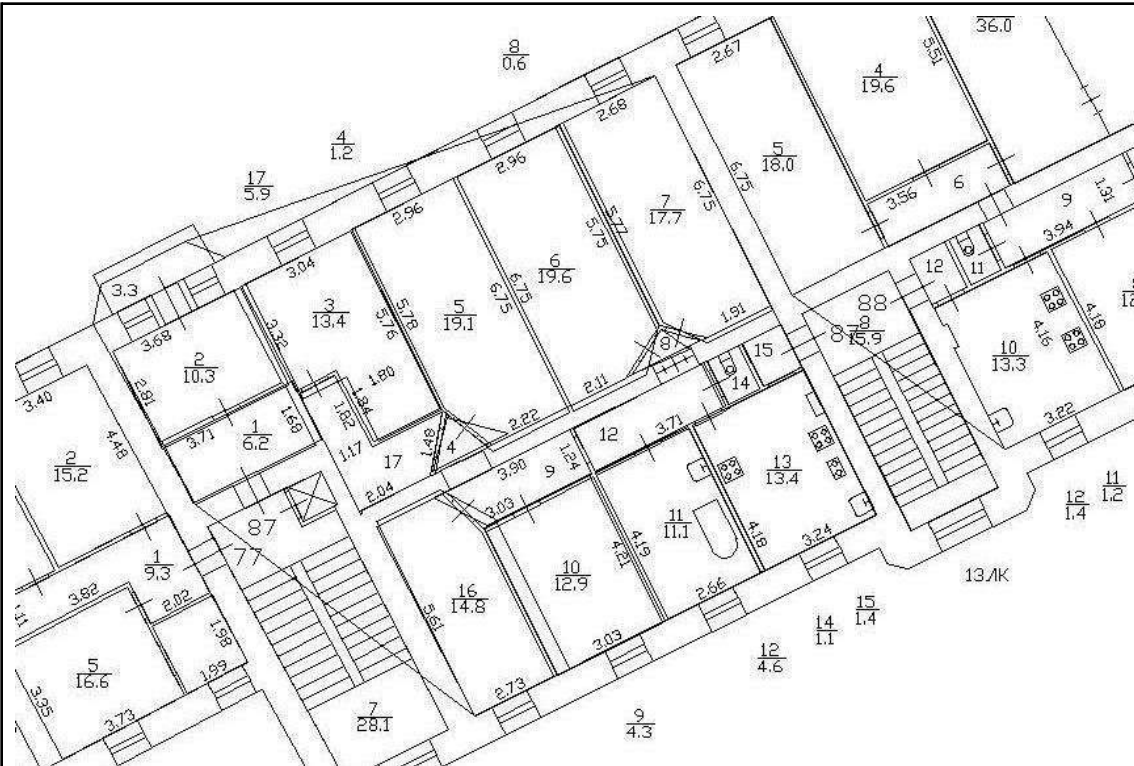
Всего разделов: 3

Всего листов выписки: 360

04.07.2023г. № КУВИ-001/2023-153400040

Кадастровый номер: 78:32:0001147:1004

Номер этажа (этажей): 6



Масштаб 1



ДОКУМЕНТ ПОДПИСАН
ЭЛЕКТРОННОЙ ПОДПИСЬЮ

Сертификат: 3094B7974B3CA8E1F07A347CFAD6FA78

Владелец: ФЕДЕРАЛЬНАЯ СЛУЖБА ГОСУДАРСТВЕННОЙ

РЕГИСТРАЦИИ, КАДАСТРА И КАРТОГРАФИИ

Действителен: с 17.05.2022 по 10.08.2023

ПОЛНОЕ НАИМЕНОВАНИЕ ДОЛЖНОСТИ

инициалы, фамилия

Здание

вид объекта недвижимости

Лист № 70 раздела 8

Всего листов раздела 8: 346

Всего разделов: 3

Всего листов выписки: 360

04.07.2023г. № КУВИ-001/2023-153400040

Кадастровый номер: 78:32:0001147:1004

Номер этажа (этажей): 3



Масштаб 1

ДОКУМЕНТ ПОДПИСАН
ЭЛЕКТРОННОЙ ПОДПИСЬЮ

Сертификат: 3094B7974B3CA8E1F07A347CFAD6FA78

Владелец: ФЕДЕРАЛЬНАЯ СЛУЖБА ГОСУДАРСТВЕННОЙ
РЕГИСТРАЦИИ, КАДАСТРА И КАРТОГРАФИИ
Действителен: с 17.05.2022 по 10.08.2023

полное наименование должности

инициалы, фамилия

Здание

вид объекта недвижимости

Лист № 71 раздела 8

Всего листов раздела 8: 346

Всего разделов: 3

Всего листов выписки: 360

04.07.2023г. № КУВИ-001/2023-153400040

Кадастровый номер: 78:32:0001147:1004

Номер этажа (этажей): 3



Масштаб 1

ДОКУМЕНТ ПОДПИСАН
ЭЛЕКТРОННОЙ ПОДПИСЬЮ

Сертификат: 3094В7974ВЗСА8Е1F07А347CFAD6FA78

Владелец: ФЕДЕРАЛЬНАЯ СЛУЖБА ГОСУДАРСТВЕННОЙ
РЕГИСТРАЦИИ, КАДАСТРА И КАРТОГРАФИИ
Действителен: с 17.05.2022 по 10.08.2023

полное наименование должности

инициалы, фамилия

Здание

вид объекта недвижимости

Лист № 72 раздела 8

Всего листов раздела 8: 346

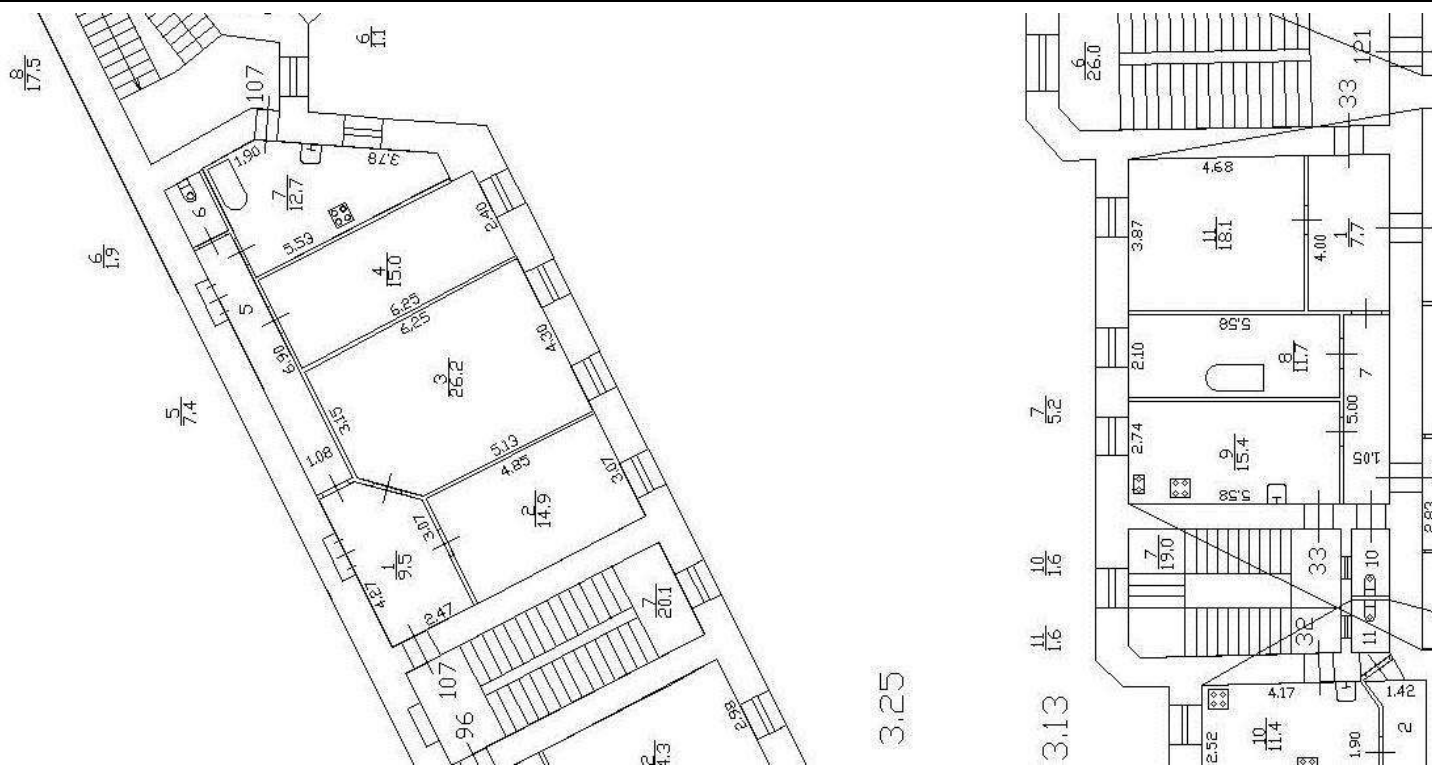
Всего разделов: 3

Всего листов выписки: 360

04.07.2023г. № КУВИ-001/2023-153400040

Кадастровый номер: 78:32:0001147:1004

Номер этажа (этажей): 5



Масштаб 1



ДОКУМЕНТ ПОДПИСАН
ЭЛЕКТРОННОЙ ПОДПИСЬЮ

Сертификат: 3094В7974ВЗСА8Е1F07А347CFAD6FA78

Владелец: ФЕДЕРАЛЬНАЯ СЛУЖБА ГОСУДАРСТВЕННОЙ
РЕГИСТРАЦИИ, КАДАСТРА И КАРТОГРАФИИ
Действителен: с 17.05.2022 по 10.08.2023

полное наименование должности

инициалы, фамилия

Здание

вид объекта недвижимости

Лист № 73 раздела 8

Всего листов раздела 8: 346

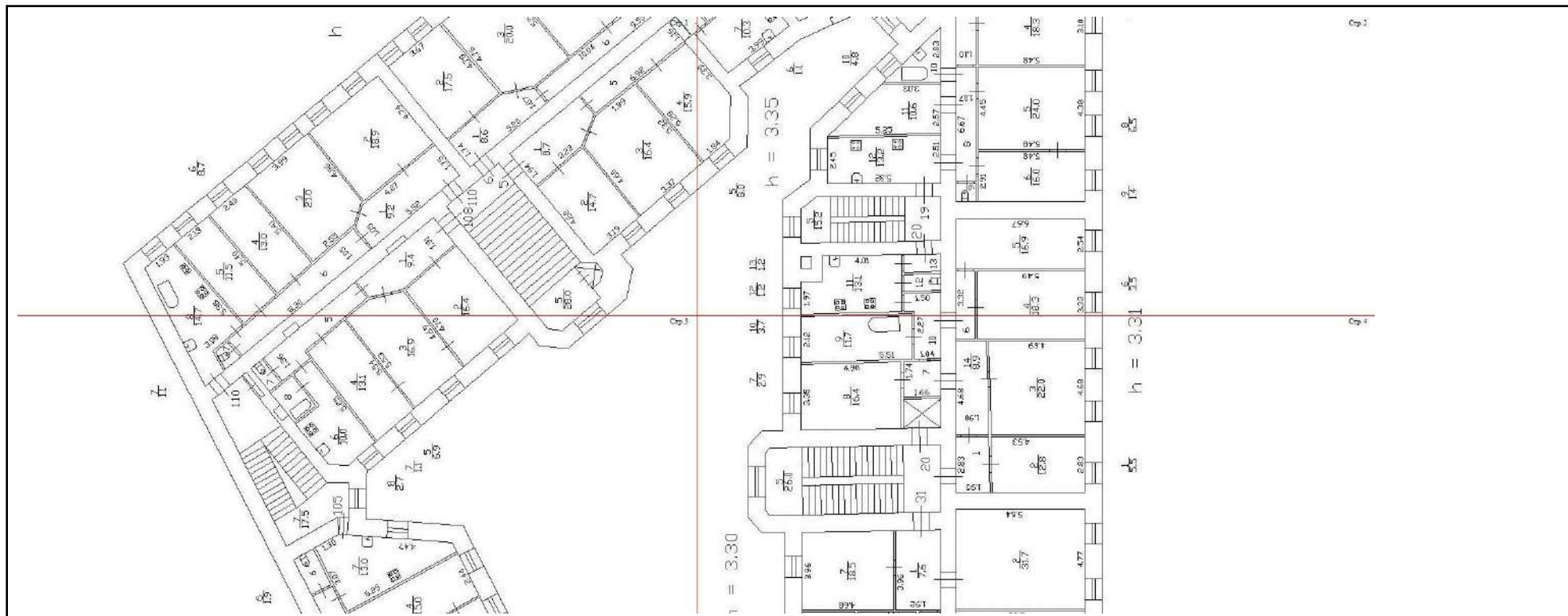
Всего разделов: 3

Всего листов выписки: 360

04.07.2023г. № КУВИ-001/2023-153400040

Кадастровый номер: 78:32:0001147:1004

Номер этажа (этажей): 4



Масштаб 1



ДОКУМЕНТ ПОДПИСАН
ЭЛЕКТРОННОЙ ПОДПИСЬЮ

Сертификат: 3094B7974B3CA8E1F07A347CFAD6FA78

Владелец: ФЕДЕРАЛЬНАЯ СЛУЖБА ГОСУДАРСТВЕННОЙ

РЕГИСТРАЦИИ, КАДАСТРА И КАРТОГРАФИИ

Действителен: с 17.05.2022 по 10.08.2023

ПОЛНОЕ НАИМЕНОВАНИЕ ДОЛЖНОСТИ

инициалы, фамилия

Здание

вид объекта недвижимости

Лист № 74 раздела 8

Всего листов раздела 8: 346

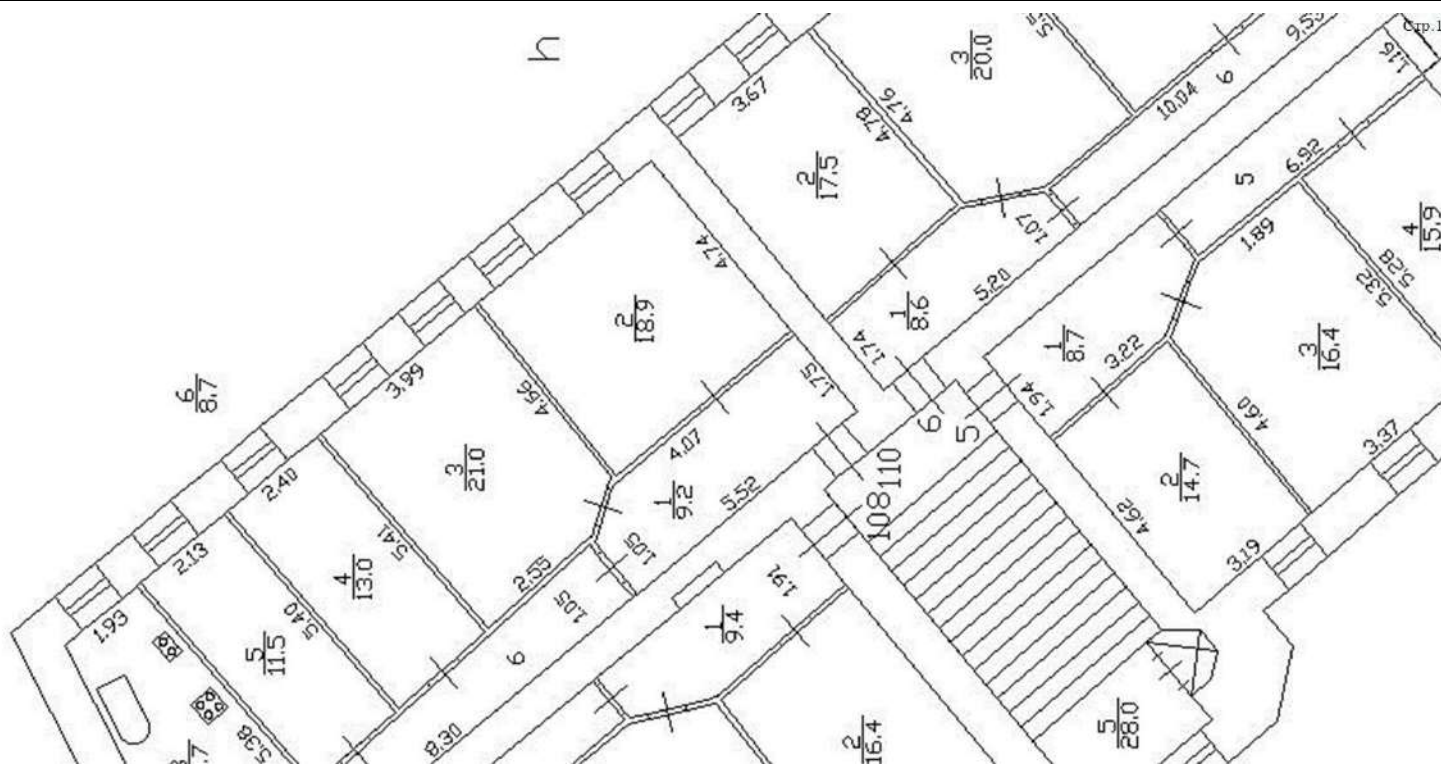
Всего разделов: 3

Всего листов выписки: 360

04.07.2023г. № КУВИ-001/2023-153400040

Кадастровый номер: 78:32:0001147:1004

Номер этажа (этажей): 4



Масштаб 1



ДОКУМЕНТ ПОДПИСАН
ЭЛЕКТРОННОЙ ПОДПИСЬЮ

Сертификат: 3094B7974B3CA8E1F07A347CFAD6FA78

Владелец: ФЕДЕРАЛЬНАЯ СЛУЖБА ГОСУДАРСТВЕННОЙ
РЕГИСТРАЦИИ, КАДАСТРА И КАРТОГРАФИИ
Действителен: с 17.05.2022 по 10.08.2023

полное наименование должности

инициалы, фамилия

Здание

вид объекта недвижимости

Лист № 75 раздела 8

Всего листов раздела 8: 346

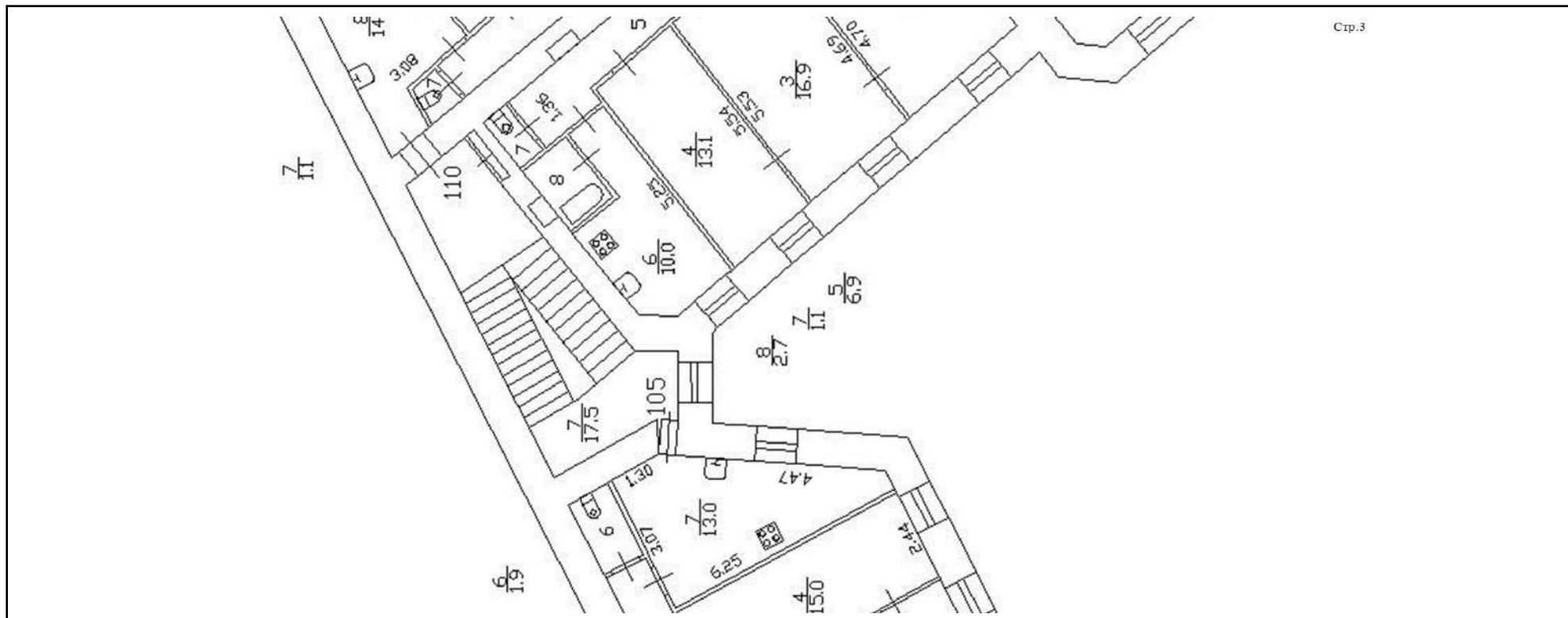
Всего разделов: 3

Всего листов выписки: 360

04.07.2023г. № КУВИ-001/2023-153400040

Кадастровый номер: 78:32:0001147:1004

Номер этажа (этажей):



Масштаб 1



ДОКУМЕНТ ПОДПИСАН
ЭЛЕКТРОННОЙ ПОДПИСЬЮ

Сертификат: 3094В7974ВЗСА8Е1F07А347СFAD6FA78

Владелец: ФЕДЕРАЛЬНАЯ СЛУЖБА ГОСУДАРСТВЕННОЙ

РЕГИСТРАЦИИ, КАДАСТРА И КАРТОГРАФИИ

Действителен: с 17.05.2022 по 10.08.2023

ПОЛНОЕ НАИМЕНОВАНИЕ ДОЛЖНОСТИ

ИНИЦИАЛЫ, ФАМИЛИЯ

Здание

вид объекта недвижимости

Лист № 76 раздела 8

Всего листов раздела 8: 346

Всего разделов: 3

Всего листов выписки: 360

04.07.2023г. № КУВИ-001/2023-153400040

Кадастровый номер: 78:32:0001147:1004

Номер этажа (этажей): 5



Масштаб 1

ДОКУМЕНТ ПОДПИСАН
ЭЛЕКТРОННОЙ ПОДПИСЬЮ

Сертификат: 3094B7974B3CA8E1F07A347CFAD6FA78

Владелец: ФЕДЕРАЛЬНАЯ СЛУЖБА ГОСУДАРСТВЕННОЙ
РЕГИСТРАЦИИ, КАДАСТРА И КАРТОГРАФИИ
Действителен: с 17.05.2022 по 10.08.2023

полное наименование должности

инициалы, фамилия

Здание

вид объекта недвижимости

Лист № 77 раздела 8

Всего листов раздела 8: 346

Всего разделов: 3

Всего листов выписки: 360

04.07.2023г. № КУВИ-001/2023-153400040

Кадастровый номер: 78:32:0001147:1004

Номер этажа (этажей): 6



Масштаб 1

ДОКУМЕНТ ПОДПИСАН
ЭЛЕКТРОННОЙ ПОДПИСЬЮ

Сертификат: 3094B7974B3CA8E1F07A347CFAD6FA78

Владелец: ФЕДЕРАЛЬНАЯ СЛУЖБА ГОСУДАРСТВЕННОЙ
РЕГИСТРАЦИИ, КАДАСТРА И КАРТОГРАФИИ
Действителен: с 17.05.2022 по 10.08.2023

полное наименование должности

инициалы, фамилия

Здание

вид объекта недвижимости

Лист № 78 раздела 8

Всего листов раздела 8: 346

Всего разделов: 3

Всего листов выписки: 360

04.07.2023г. № КУВИ-001/2023-153400040

Кадастровый номер: 78:32:0001147:1004

Номер этажа (этажей): 6



Масштаб 1

ДОКУМЕНТ ПОДПИСАН
ЭЛЕКТРОННОЙ ПОДПИСЬЮ

Сертификат: 3094B7974B3CA8E1F07A347CFAD6FA78

Владелец: ФЕДЕРАЛЬНАЯ СЛУЖБА ГОСУДАРСТВЕННОЙ
РЕГИСТРАЦИИ, КАДАСТРА И КАРТОГРАФИИ
Действителен: с 17.05.2022 по 10.08.2023

полное наименование должности

инициалы, фамилия

Здание

вид объекта недвижимости

Лист № 79 раздела 8

Всего листов раздела 8: 346

Всего разделов: 3

Всего листов выписки: 360

04.07.2023г. № КУВИ-001/2023-153400040

Кадастровый номер: 78:32:0001147:1004

Номер этажа (этажей): 5



Масштаб 1

ДОКУМЕНТ ПОДПИСАН
ЭЛЕКТРОННОЙ ПОДПИСЬЮ

Сертификат: 3094В7974ВЗСА8Е1F07А347СFAD6FA78

Владелец: ФЕДЕРАЛЬНАЯ СЛУЖБА ГОСУДАРСТВЕННОЙ
РЕГИСТРАЦИИ, КАДАСТРА И КАРТОГРАФИИ
Действителен: с 17.05.2022 по 10.08.2023

полное наименование должности

инициалы, фамилия

Здание

вид объекта недвижимости

Лист № 80 раздела 8

Всего листов раздела 8: 346

Всего разделов: 3

Всего листов выписки: 360

04.07.2023г. № КУВИ-001/2023-153400040

Кадастровый номер: 78:32:0001147:1004

Номер этажа (этажей): 2



Масштаб 1

ДОКУМЕНТ ПОДПИСАН
ЭЛЕКТРОННОЙ ПОДПИСЬЮ

Сертификат: 3094B7974B3CA8E1F07A347CFAD6FA78

Владелец: ФЕДЕРАЛЬНАЯ СЛУЖБА ГОСУДАРСТВЕННОЙ
РЕГИСТРАЦИИ, КАДАСТРА И КАРТОГРАФИИ
Действителен: с 17.05.2022 по 10.08.2023

полное наименование должности

инициалы, фамилия

Здание

вид объекта недвижимости

Лист № 81 раздела 8

Всего листов раздела 8: 346

Всего разделов: 3

Всего листов выписки: 360

04.07.2023г. № КУВИ-001/2023-153400040

Кадастровый номер: 78:32:0001147:1004

Номер этажа (этажей): 6



Масштаб 1

ДОКУМЕНТ ПОДПИСАН
ЭЛЕКТРОННОЙ ПОДПИСЬЮ

Сертификат: 3094B7974B3CA8E1F07A347CFAD6FA78

Владелец: ФЕДЕРАЛЬНАЯ СЛУЖБА ГОСУДАРСТВЕННОЙ
РЕГИСТРАЦИИ, КАДАСТРА И КАРТОГРАФИИ
Действителен: с 17.05.2022 по 10.08.2023

полное наименование должности

инициалы, фамилия

Здание

вид объекта недвижимости

Лист № 82 раздела 8

Всего листов раздела 8: 346

Всего разделов: 3

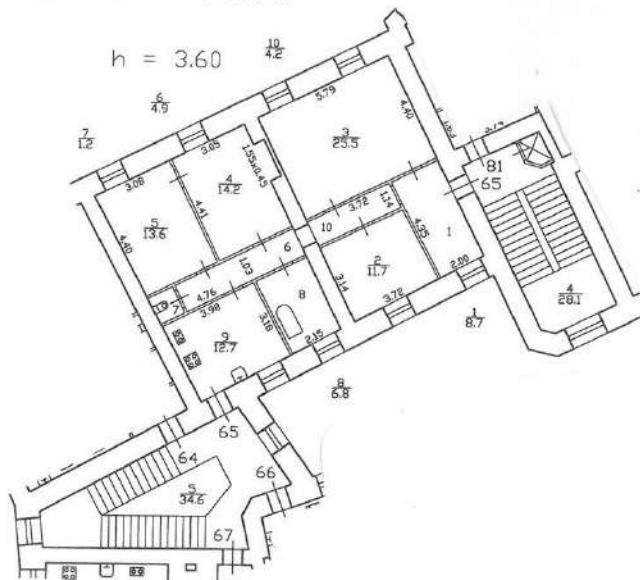
Всего листов выписки: 360

04.07.2023г. № КУВИ-001/2023-153400040

Кадастровый номер: 78:32:0001147:1004

Номер этажа (этажей): 3

План 3 этажа



Масштаб 1

ДОКУМЕНТ ПОДПИСАН
ЭЛЕКТРОННОЙ ПОДПИСЬЮ

Сертификат: 3094B7974B3CA8E1F07A347CFAD6FA78

Владелец: ФЕДЕРАЛЬНАЯ СЛУЖБА ГОСУДАРСТВЕННОЙ

РЕГИСТРАЦИИ, КАДАСТРА И КАРТОГРАФИИ

Действителен: с 17.05.2022 по 10.08.2023

ПОЛНОЕ НАИМЕНОВАНИЕ ДОЛЖНОСТИ

инициалы, фамилия

Здание

вид объекта недвижимости

Лист № 83 раздела 8

Всего листов раздела 8: 346

Всего разделов: 3

Всего листов выписки: 360

04.07.2023г. № КУВИ-001/2023-153400040

Кадастровый номер: 78:32:0001147:1004

Номер этажа (этажей): 2



Масштаб 1

ДОКУМЕНТ ПОДПИСАН
ЭЛЕКТРОННОЙ ПОДПИСЬЮ

Сертификат: 3094В7974ВЗСА8Е1F07А347СFAD6FA78

Владелец: ФЕДЕРАЛЬНАЯ СЛУЖБА ГОСУДАРСТВЕННОЙ

РЕГИСТРАЦИИ, КАДАСТРА И КАРТОГРАФИИ

Действителен: с 17.05.2022 по 10.08.2023

полное наименование должности

инициалы, фамилия

Здание

вид объекта недвижимости

Лист № 84 раздела 8

Всего листов раздела 8: 346

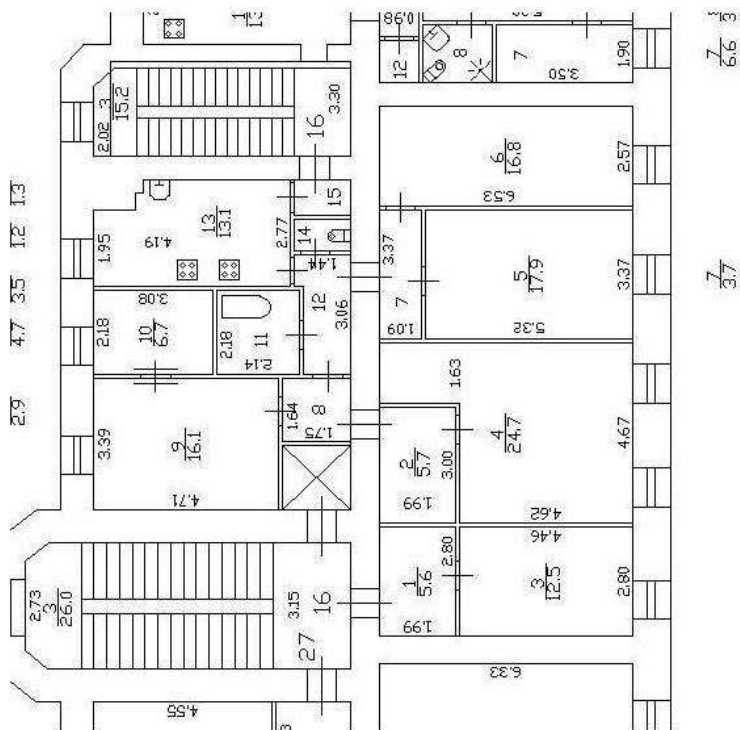
Всего разделов: 3

Всего листов выписки: 360

04.07.2023г. № КУВИ-001/2023-153400040

Кадастровый номер: 78:32:0001147:1004

Номер этажа (этажей): 2



Масштаб 1



ДОКУМЕНТ ПОДПИСАН
ЭЛЕКТРОННОЙ ПОДПИСЬЮ

Сертификат: 3094B7974B3CA8E1F07A347CFAD6FA78

Владелец: ФЕДЕРАЛЬНАЯ СЛУЖБА ГОСУДАРСТВЕННОЙ

РЕГИСТРАЦИИ, КАДАСТРА И КАРТОГРАФИИ

Действителен: с 17.05.2022 по 10.08.2023

ПОЛНОЕ НАИМЕНОВАНИЕ ДОЛЖНОСТИ

инициалы, фамилия

Здание

вид объекта недвижимости

Лист № 85 раздела 8

Всего листов раздела 8: 346

Всего разделов: 3

Всего листов выписки: 360

04.07.2023г. № КУВИ-001/2023-153400040

Кадастровый номер: 78:32:0001147:1004

Номер этажа (этажей): 5



Масштаб 1

ДОКУМЕНТ ПОДПИСАН
ЭЛЕКТРОННОЙ ПОДПИСЬЮ

Сертификат: 3094B7974B3CA8E1F07A347CFAD6FA78

Владелец: ФЕДЕРАЛЬНАЯ СЛУЖБА ГОСУДАРСТВЕННОЙ
РЕГИСТРАЦИИ, КАДАСТРА И КАРТОГРАФИИ
Действителен: с 17.05.2022 по 10.08.2023

полное наименование должности

инициалы, фамилия

Здание

вид объекта недвижимости

Лист № 86 раздела 8

Всего листов раздела 8: 346

Всего разделов: 3

Всего листов выписки: 360

04.07.2023г. № КУВИ-001/2023-153400040

Кадастровый номер: 78:32:0001147:1004

Номер этажа (этажей): 6



Масштаб 1

ДОКУМЕНТ ПОДПИСАН
ЭЛЕКТРОННОЙ ПОДПИСЬЮ

Сертификат: 3094B7974B3CA8E1F07A347CFAD6FA78

Владелец: ФЕДЕРАЛЬНАЯ СЛУЖБА ГОСУДАРСТВЕННОЙ
РЕГИСТРАЦИИ, КАДАСТРА И КАРТОГРАФИИ
Действителен: с 17.05.2022 по 10.08.2023

полное наименование должности

инициалы, фамилия

Здание

вид объекта недвижимости

Лист № 87 раздела 8

Всего листов раздела 8: 346

Всего разделов: 3

Всего листов выписки: 360

04.07.2023г. № КУВИ-001/2023-153400040

Кадастровый номер: 78:32:0001147:1004

Номер этажа (этажей): 4



Масштаб 1

ДОКУМЕНТ ПОДПИСАН
ЭЛЕКТРОННОЙ ПОДПИСЬЮ

Сертификат: 3094В7974ВЗСА8Е1F07А347СFAD6FA78

Владелец: ФЕДЕРАЛЬНАЯ СЛУЖБА ГОСУДАРСТВЕННОЙ
РЕГИСТРАЦИИ, КАДАСТРА И КАРТОГРАФИИ
Действителен: с 17.05.2022 по 10.08.2023

полное наименование должности

инициалы, фамилия

Здание

вид объекта недвижимости

Лист № 88 раздела 8

Всего листов раздела 8: 346

Всего разделов: 3

Всего листов выписки: 360

04.07.2023г. № КУВИ-001/2023-153400040

Кадастровый номер: 78:32:0001147:1004

Номер этажа (этажей): 5



Масштаб 1

ДОКУМЕНТ ПОДПИСАН
ЭЛЕКТРОННОЙ ПОДПИСЬЮ

Сертификат: 3094B7974B3CA8E1F07A347CFAD6FA78

Владелец: ФЕДЕРАЛЬНАЯ СЛУЖБА ГОСУДАРСТВЕННОЙ
РЕГИСТРАЦИИ, КАДАСТРА И КАРТОГРАФИИ
Действителен: с 17.05.2022 по 10.08.2023

полное наименование должности

инициалы, фамилия

Здание

вид объекта недвижимости

Лист № 89 раздела 8

Всего листов раздела 8: 346

Всего разделов: 3

Всего листов выписки: 360

04.07.2023г. № КУВИ-001/2023-153400040

Кадастровый номер: 78:32:0001147:1004

Номер этажа (этажей): 6



Масштаб 1

ДОКУМЕНТ ПОДПИСАН
ЭЛЕКТРОННОЙ ПОДПИСЬЮ

Сертификат: 3094B7974B3CA8E1F07A347CFAD6FA78

Владелец: ФЕДЕРАЛЬНАЯ СЛУЖБА ГОСУДАРСТВЕННОЙ
РЕГИСТРАЦИИ, КАДАСТРА И КАРТОГРАФИИ
Действителен: с 17.05.2022 по 10.08.2023

полное наименование должности

инициалы, фамилия

Здание

вид объекта недвижимости

Лист № 90 раздела 8

Всего листов раздела 8: 346

Всего разделов: 3

Всего листов выписки: 360

04.07.2023г. № КУВИ-001/2023-153400040

Кадастровый номер: 78:32:0001147:1004

Номер этажа (этажей): 2



Масштаб 1

ДОКУМЕНТ ПОДПИСАН
ЭЛЕКТРОННОЙ ПОДПИСЬЮ

Сертификат: 3094В7974ВЗСА8Е1F07А347СFAD6FА78

Владелец: ФЕДЕРАЛЬНАЯ СЛУЖБА ГОСУДАРСТВЕННОЙ
РЕГИСТРАЦИИ, КАДАСТРА И КАРТОГРАФИИ
Действителен: с 17.05.2022 по 10.08.2023

полное наименование должности

инициалы, фамилия

Здание

вид объекта недвижимости

Лист № 91 раздела 8

Всего листов раздела 8: 346

Всего разделов: 3

Всего листов выписки: 360

04.07.2023г. № КУВИ-001/2023-153400040

Кадастровый номер: 78:32:0001147:1004

Номер этажа (этажей): 3



Масштаб 1

ДОКУМЕНТ ПОДПИСАН
ЭЛЕКТРОННОЙ ПОДПИСЬЮ

Сертификат: 3094В7974ВЗСА8Е1F07А347СFAD6FA78

Владелец: ФЕДЕРАЛЬНАЯ СЛУЖБА ГОСУДАРСТВЕННОЙ
РЕГИСТРАЦИИ, КАДАСТРА И КАРТОГРАФИИ
Действителен: с 17.05.2022 по 10.08.2023

полное наименование должности

инициалы, фамилия

Здание

вид объекта недвижимости

Лист № 92 раздела 8

Всего листов раздела 8: 346

Всего разделов: 3

Всего листов выписки: 360

04.07.2023г. № КУВИ-001/2023-153400040

Кадастровый номер: 78:32:0001147:1004

Номер этажа (этажей): 4



Масштаб 1

ДОКУМЕНТ ПОДПИСАН
ЭЛЕКТРОННОЙ ПОДПИСЬЮ

Сертификат: 3094B7974B3CA8E1F07A347CFAD6FA78

Владелец: ФЕДЕРАЛЬНАЯ СЛУЖБА ГОСУДАРСТВЕННОЙ
РЕГИСТРАЦИИ, КАДАСТРА И КАРТОГРАФИИ
Действителен: с 17.05.2022 по 10.08.2023

полное наименование должности

инициалы, фамилия

Здание

вид объекта недвижимости

Лист № 93 раздела 8

Всего листов раздела 8: 346

Всего разделов: 3

Всего листов выписки: 360

04.07.2023г. № КУВИ-001/2023-153400040

Кадастровый номер: 78:32:0001147:1004

Номер этажа (этажей): 2



Масштаб 1

ДОКУМЕНТ ПОДПИСАН
ЭЛЕКТРОННОЙ ПОДПИСЬЮ

Сертификат: 3094В7974В3СА8Е1F07А347СFAD6FA78

Владелец: ФЕДЕРАЛЬНАЯ СЛУЖБА ГОСУДАРСТВЕННОЙ
РЕГИСТРАЦИИ, КАДАСТРА И КАРТОГРАФИИ
Действителен: с 17.05.2022 по 10.08.2023

полное наименование должности

инициалы, фамилия

Здание

вид объекта недвижимости

Лист № 94 раздела 8

Всего листов раздела 8: 346

Всего разделов: 3

Всего листов выписки: 360

04.07.2023г. № КУВИ-001/2023-153400040

Кадастровый номер: 78:32:0001147:1004

Номер этажа (этажей): 3



Масштаб 1

ДОКУМЕНТ ПОДПИСАН
ЭЛЕКТРОННОЙ ПОДПИСЬЮ

Сертификат: 3094В7974ВЗСА8Е1F07А347СFAD6FA78

Владелец: ФЕДЕРАЛЬНАЯ СЛУЖБА ГОСУДАРСТВЕННОЙ

РЕГИСТРАЦИИ, КАДАСТРА И КАРТОГРАФИИ

Действителен: с 17.05.2022 по 10.08.2023

полное наименование должности

инициалы, фамилия

Здание

вид объекта недвижимости

Лист № 95 раздела 8

Всего листов раздела 8: 346

Всего разделов: 3

Всего листов выписки: 360

04.07.2023г. № КУВИ-001/2023-153400040

Кадастровый номер: 78:32:0001147:1004

Номер этажа (этажей): 5



Масштаб 1

ДОКУМЕНТ ПОДПИСАН
ЭЛЕКТРОННОЙ ПОДПИСЬЮ

Сертификат: 3094В7974ВЗСА8Е1F07А347СFAD6FA78

Владелец: ФЕДЕРАЛЬНАЯ СЛУЖБА ГОСУДАРСТВЕННОЙ
РЕГИСТРАЦИИ, КАДАСТРА И КАРТОГРАФИИ
Действителен: с 17.05.2022 по 10.08.2023

полное наименование должности

инициалы, фамилия

Здание

вид объекта недвижимости

Лист № 96 раздела 8

Всего листов раздела 8: 346

Всего разделов: 3

Всего листов выписки: 360

04.07.2023г. № КУВИ-001/2023-153400040

Кадастровый номер: 78:32:0001147:1004

Номер этажа (этажей): 5



Масштаб 1

ДОКУМЕНТ ПОДПИСАН
ЭЛЕКТРОННОЙ ПОДПИСЬЮ

Сертификат: 3094B7974B3CA8E1F07A347CFAD6FA78

Владелец: ФЕДЕРАЛЬНАЯ СЛУЖБА ГОСУДАРСТВЕННОЙ
РЕГИСТРАЦИИ, КАДАСТРА И КАРТОГРАФИИ
Действителен: с 17.05.2022 по 10.08.2023

полное наименование должности

инициалы, фамилия

Здание

вид объекта недвижимости

Лист № 97 раздела 8

Всего листов раздела 8: 346

Всего разделов: 3

Всего листов выписки: 360

04.07.2023г. № КУВИ-001/2023-153400040

Кадастровый номер: 78:32:0001147:1004

Номер этажа (этажей): 6



Масштаб 1

ДОКУМЕНТ ПОДПИСАН
ЭЛЕКТРОННОЙ ПОДПИСЬЮ

Сертификат: 3094B7974B3CA8E1F07A347CFAD6FA78

Владелец: ФЕДЕРАЛЬНАЯ СЛУЖБА ГОСУДАРСТВЕННОЙ
РЕГИСТРАЦИИ, КАДАСТРА И КАРТОГРАФИИ
Действителен: с 17.05.2022 по 10.08.2023

полное наименование должности

инициалы, фамилия

Здание

вид объекта недвижимости

Лист № 98 раздела 8

Всего листов раздела 8: 346

Всего разделов: 3

Всего листов выписки: 360

04.07.2023г. № КУВИ-001/2023-153400040

Кадастровый номер: 78:32:0001147:1004

Номер этажа (этажей): 4



Масштаб 1

ДОКУМЕНТ ПОДПИСАН
ЭЛЕКТРОННОЙ ПОДПИСЬЮ

Сертификат: 3094В7974ВЗСА8Е1F07А347СFAD6FA78

Владелец: ФЕДЕРАЛЬНАЯ СЛУЖБА ГОСУДАРСТВЕННОЙ
РЕГИСТРАЦИИ, КАДАСТРА И КАРТОГРАФИИ
Действителен: с 17.05.2022 по 10.08.2023

полное наименование должности

инициалы, фамилия

Здание

вид объекта недвижимости

Лист № 99 раздела 8

Всего листов раздела 8: 346

Всего разделов: 3

Всего листов выписки: 360

04.07.2023г. № КУВИ-001/2023-153400040

Кадастровый номер: 78:32:0001147:1004

Номер этажа (этажей): 5



Масштаб 1

ДОКУМЕНТ ПОДПИСАН
ЭЛЕКТРОННОЙ ПОДПИСЬЮ

Сертификат: 3094В7974ВЗСА8Е1F07А347CFAD6FA78

Владелец: ФЕДЕРАЛЬНАЯ СЛУЖБА ГОСУДАРСТВЕННОЙ
РЕГИСТРАЦИИ, КАДАСТРА И КАРТОГРАФИИ
Действителен: с 17.05.2022 по 10.08.2023

полное наименование должности

инициалы, фамилия

Здание

вид объекта недвижимости

Лист № 100 раздела 8

Всего листов раздела 8: 346

Всего разделов: 3

Всего листов выписки: 360

04.07.2023г. № КУВИ-001/2023-153400040

Кадастровый номер: 78:32:0001147:1004

Номер этажа (этажей): 5



Масштаб 1

ДОКУМЕНТ ПОДПИСАН
ЭЛЕКТРОННОЙ ПОДПИСЬЮ

Сертификат: 3094B7974B3CA8E1F07A347CFAD6FA78

Владелец: ФЕДЕРАЛЬНАЯ СЛУЖБА ГОСУДАРСТВЕННОЙ
РЕГИСТРАЦИИ, КАДАСТРА И КАРТОГРАФИИ
Действителен: с 17.05.2022 по 10.08.2023

полное наименование должности

инициалы, фамилия

Здание

вид объекта недвижимости

Лист № 101 раздела 8

Всего листов раздела 8: 346

Всего разделов: 3

Всего листов выписки: 360

04.07.2023г. № КУВИ-001/2023-153400040

Кадастровый номер: 78:32:0001147:1004

Номер этажа (этажей): 6



Масштаб 1

ДОКУМЕНТ ПОДПИСАН
ЭЛЕКТРОННОЙ ПОДПИСЬЮ

Сертификат: 3094B7974B3CA8E1F07A347CFAD6FA78

Владелец: ФЕДЕРАЛЬНАЯ СЛУЖБА ГОСУДАРСТВЕННОЙ
РЕГИСТРАЦИИ, КАДАСТРА И КАРТОГРАФИИ
Действителен: с 17.05.2022 по 10.08.2023

полное наименование должности

инициалы, фамилия

Здание

вид объекта недвижимости

Лист № 102 раздела 8

Всего листов раздела 8: 346

Всего разделов: 3

Всего листов выписки: 360

04.07.2023г. № КУВИ-001/2023-153400040

Кадастровый номер: 78:32:0001147:1004

Номер этажа (этажей): 6



Масштаб 1

ДОКУМЕНТ ПОДПИСАН
ЭЛЕКТРОННОЙ ПОДПИСЬЮ

Сертификат: 3094B7974B3CA8E1F07A347CFAD6FA78

Владелец: ФЕДЕРАЛЬНАЯ СЛУЖБА ГОСУДАРСТВЕННОЙ
РЕГИСТРАЦИИ, КАДАСТРА И КАРТОГРАФИИ
Действителен: с 17.05.2022 по 10.08.2023

полное наименование должности

инициалы, фамилия

Здание

вид объекта недвижимости

Лист № 103 раздела 8

Всего листов раздела 8: 346

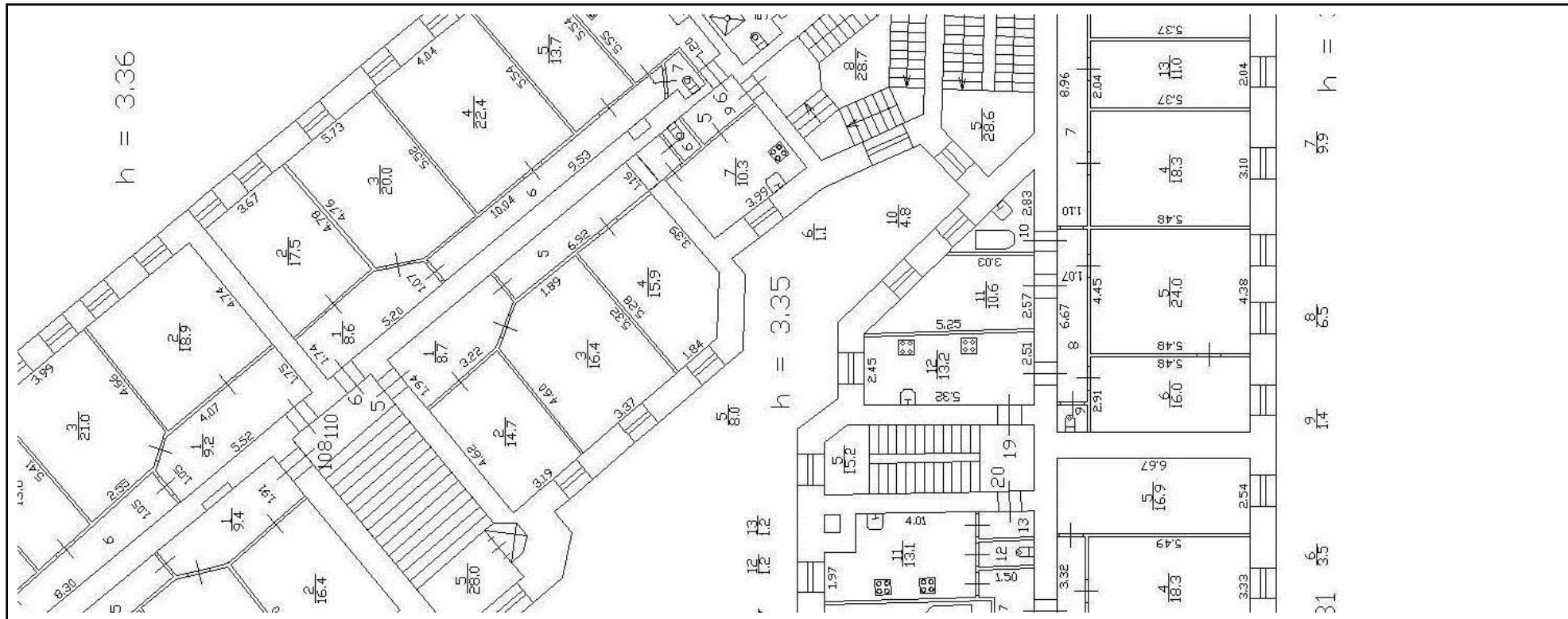
Всего разделов: 3

Всего листов выписки: 360

04.07.2023г. № КУВИ-001/2023-153400040

Кадастровый номер: 78:32:0001147:1004

Номер этажа (этажей): 4



Масштаб 1



ДОКУМЕНТ ПОДПИСАН
ЭЛЕКТРОННОЙ ПОДПИСЬЮ

Сертификат: 3094B7974B3CA8E1F07A347CFAD6FA78

Владелец: ФЕДЕРАЛЬНАЯ СЛУЖБА ГОСУДАРСТВЕННОЙ
РЕГИСТРАЦИИ, КАДАСТРА И КАРТОГРАФИИ
Действителен: с 17.05.2022 по 10.08.2023

полное наименование должности

инициалы, фамилия

Здание

вид объекта недвижимости

Лист № 104 раздела 8

Всего листов раздела 8: 346

Всего разделов: 3

Всего листов выписки: 360

04.07.2023г. № КУВИ-001/2023-153400040

Кадастровый номер: 78:32:0001147:1004

Номер этажа (этажей): 5



Масштаб 1

ДОКУМЕНТ ПОДПИСАН
ЭЛЕКТРОННОЙ ПОДПИСЬЮ

Сертификат: 3094B7974B3CA8E1F07A347CFAD6FA78

Владелец: ФЕДЕРАЛЬНАЯ СЛУЖБА ГОСУДАРСТВЕННОЙ
РЕГИСТРАЦИИ, КАДАСТРА И КАРТОГРАФИИ
Действителен: с 17.05.2022 по 10.08.2023

полное наименование должности

инициалы, фамилия

Здание

вид объекта недвижимости

Лист № 105 раздела 8

Всего листов раздела 8: 346

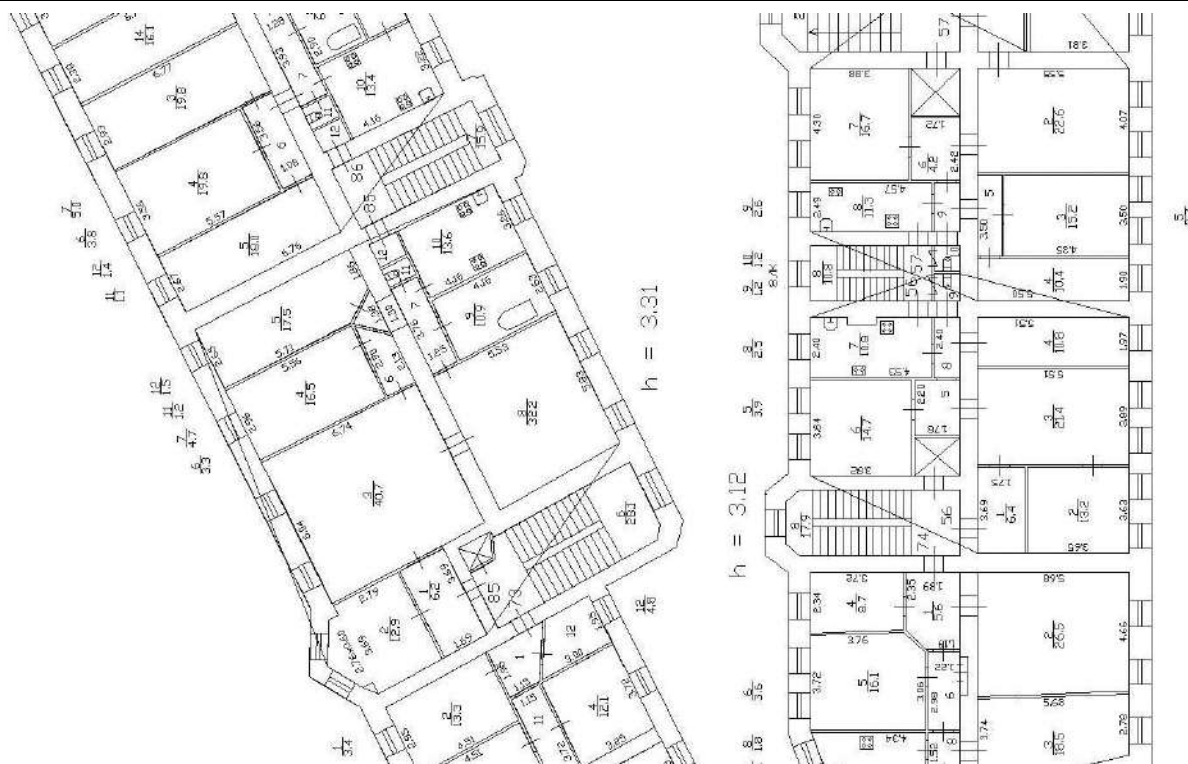
Всего разделов: 3

Всего листов выписки: 360

04.07.2023г. № КУВИ-001/2023-153400040

Кадастровый номер: 78:32:0001147:1004

Номер этажа (этажей): 5



Масштаб 1



ДОКУМЕНТ ПОДПИСАН
ЭЛЕКТРОННОЙ ПОДПИСЬЮ

Сертификат: 3094B7974B3CA8E1F07A347CFAD6FA78

Владелец: ФЕДЕРАЛЬНАЯ СЛУЖБА ГОСУДАРСТВЕННОЙ

РЕГИСТРАЦИИ, КАДАСТРА И КАРТОГРАФИИ

Действителен: с 17.05.2022 по 10.08.2023

ПОЛНОЕ НАИМЕНОВАНИЕ ДОЛЖНОСТИ

ИНИЦИАЛЫ, ФАМИЛИЯ

Здание

вид объекта недвижимости

Лист № 106 раздела 8

Всего листов раздела 8: 346

Всего разделов: 3

Всего листов выписки: 360

04.07.2023г. № КУВИ-001/2023-153400040

Кадастровый номер: 78:32:0001147:1004

Номер этажа (этажей): 4



Масштаб 1

ДОКУМЕНТ ПОДПИСАН
ЭЛЕКТРОННОЙ ПОДПИСЬЮ

Сертификат: 3094В7974ВЗСА8Е1F07А347СFAD6FА78

Владелец: ФЕДЕРАЛЬНАЯ СЛУЖБА ГОСУДАРСТВЕННОЙ
РЕГИСТРАЦИИ, КАДАСТРА И КАРТОГРАФИИ
Действителен: с 17.05.2022 по 10.08.2023

полное наименование должности

инициалы, фамилия

Здание

вид объекта недвижимости

Лист № 107 раздела 8

Всего листов раздела 8: 346

Всего разделов: 3

Всего листов выписки: 360

04.07.2023г. № КУВИ-001/2023-153400040

Кадастровый номер: 78:32:0001147:1004

Номер этажа (этажей): 6



Масштаб 1

ДОКУМЕНТ ПОДПИСАН
ЭЛЕКТРОННОЙ ПОДПИСЬЮ

Сертификат: 3094B7974B3CA8E1F07A347CFAD6FA78

Владелец: ФЕДЕРАЛЬНАЯ СЛУЖБА ГОСУДАРСТВЕННОЙ
РЕГИСТРАЦИИ, КАДАСТРА И КАРТОГРАФИИ
Действителен: с 17.05.2022 по 10.08.2023

полное наименование должности

инициалы, фамилия

Здание

вид объекта недвижимости

Лист № 108 раздела 8

Всего листов раздела 8: 346

Всего разделов: 3

Всего листов выписки: 360

04.07.2023г. № КУВИ-001/2023-153400040

Кадастровый номер: 78:32:0001147:1004

Номер этажа (этажей): 3



Масштаб 1

ДОКУМЕНТ ПОДПИСАН
ЭЛЕКТРОННОЙ ПОДПИСЬЮ

Сертификат: 3094В7974В3СА8Е1F07А347СFAD6FA78

Владелец: ФЕДЕРАЛЬНАЯ СЛУЖБА ГОСУДАРСТВЕННОЙ
РЕГИСТРАЦИИ, КАДАСТРА И КАРТОГРАФИИ
Действителен: с 17.05.2022 по 10.08.2023

полное наименование должности

инициалы, фамилия

Здание

вид объекта недвижимости

Лист № 109 раздела 8

Всего листов раздела 8: 346

Всего разделов: 3

Всего листов выписки: 360

04.07.2023г. № КУВИ-001/2023-153400040

Кадастровый номер: 78:32:0001147:1004

Номер этажа (этажей): 1



Масштаб 1

ДОКУМЕНТ ПОДПИСАН
ЭЛЕКТРОННОЙ ПОДПИСЬЮ

Сертификат: 3094B7974B3CA8E1F07A347CFAD6FA78

Владелец: ФЕДЕРАЛЬНАЯ СЛУЖБА ГОСУДАРСТВЕННОЙ
РЕГИСТРАЦИИ, КАДАСТРА И КАРТОГРАФИИ
Действителен: с 17.05.2022 по 10.08.2023

полное наименование должности

инициалы, фамилия

Здание

вид объекта недвижимости

Лист № 110 раздела 8

Всего листов раздела 8: 346

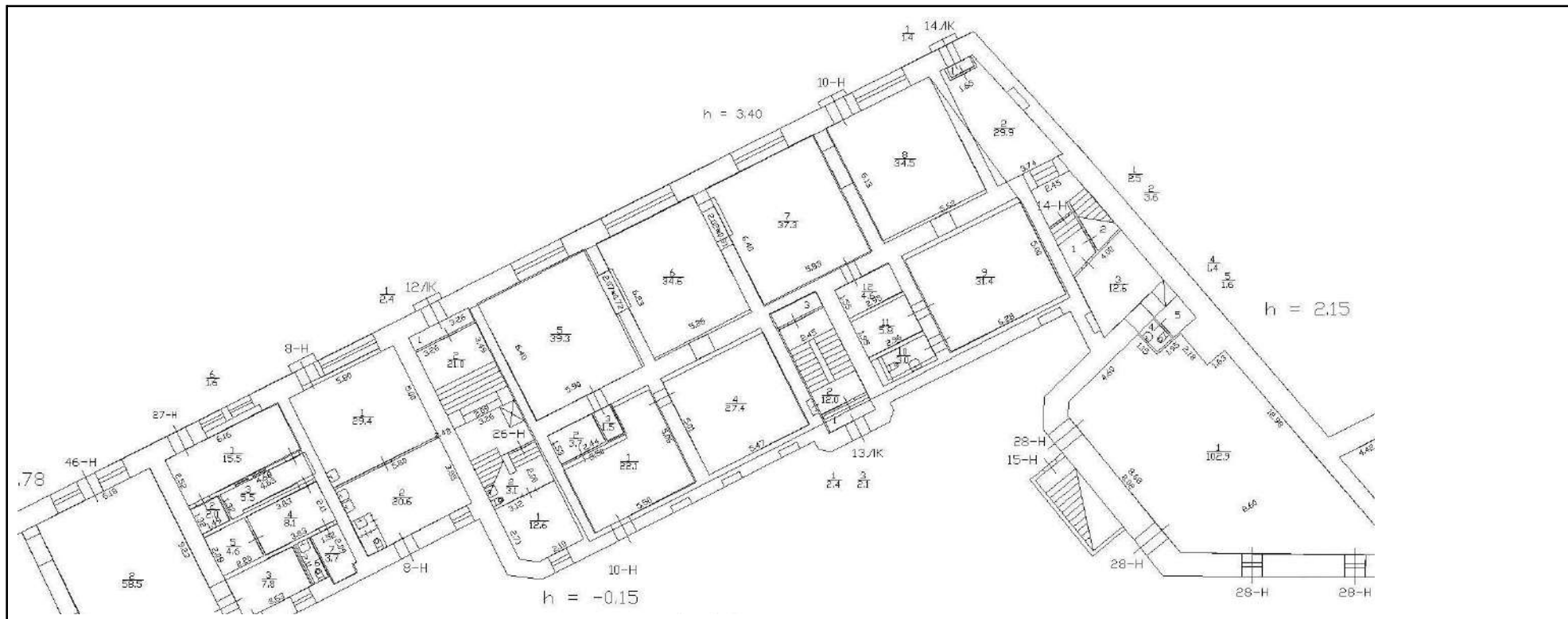
Всего разделов: 3

Всего листов выписки: 360

04.07.2023г. № КУВИ-001/2023-153400040

Кадастровый номер: 78:32:0001147:1004

Номер этажа (этажей): 1



Масштаб 1



ДОКУМЕНТ ПОДПИСАН
ЭЛЕКТРОННОЙ ПОДПИСЬЮ

Сертификат: 3094В7974ВЗСА8Е1F07А347СFAD6FA78

Владелец: ФЕДЕРАЛЬНАЯ СЛУЖБА ГОСУДАРСТВЕННОЙ
РЕГИСТРАЦИИ, КАДАСТРА И КАРТОГРАФИИ
Действителен: с 17.05.2022 по 10.08.2023

полное наименование должности

инициалы, фамилия

Здание

вид объекта недвижимости

Лист № 111 раздела 8

Всего листов раздела 8: 346

Всего разделов: 3

Всего листов выписки: 360

04.07.2023г. № КУВИ-001/2023-153400040

Кадастровый номер: 78:32:0001147:1004

Номер этажа (этажей): 2



Масштаб 1

ДОКУМЕНТ ПОДПИСАН
ЭЛЕКТРОННОЙ ПОДПИСЬЮ

Сертификат: 3094В7974ВЗСА8Е1F07А347CFAD6FA78

Владелец: ФЕДЕРАЛЬНАЯ СЛУЖБА ГОСУДАРСТВЕННОЙ
РЕГИСТРАЦИИ, КАДАСТРА И КАРТОГРАФИИ
Действителен: с 17.05.2022 по 10.08.2023

полное наименование должности

инициалы, фамилия

Здание

вид объекта недвижимости

Лист № 112 раздела 8

Всего листов раздела 8: 346

Всего разделов: 3

Всего листов выписки: 360

04.07.2023г. № КУВИ-001/2023-153400040

Кадастровый номер: 78:32:0001147:1004

Номер этажа (этажей):



Масштаб 1

ДОКУМЕНТ ПОДПИСАН
ЭЛЕКТРОННОЙ ПОДПИСЬЮ

Сертификат: 3094B7974B3CA8E1F07A347CFAD6FA78

Владелец: ФЕДЕРАЛЬНАЯ СЛУЖБА ГОСУДАРСТВЕННОЙ
РЕГИСТРАЦИИ, КАДАСТРА И КАРТОГРАФИИ
Действителен: с 17.05.2022 по 10.08.2023

полное наименование должности

инициалы, фамилия

Здание

вид объекта недвижимости

Лист № 113 раздела 8

Всего листов раздела 8: 346

Всего разделов: 3

Всего листов выписки: 360

04.07.2023г. № КУВИ-001/2023-153400040

Кадастровый номер: 78:32:0001147:1004

Номер этажа (этажей): подвал



Масштаб 1

ДОКУМЕНТ ПОДПИСАН
ЭЛЕКТРОННОЙ ПОДПИСЬЮ

Сертификат: 3094B7974B3CA8E1F07A347CFAD6FA78

Владелец: ФЕДЕРАЛЬНАЯ СЛУЖБА ГОСУДАРСТВЕННОЙ
РЕГИСТРАЦИИ, КАДАСТРА И КАРТОГРАФИИ
Действителен: с 17.05.2022 по 10.08.2023

полное наименование должности

инициалы, фамилия

Здание

вид объекта недвижимости

Лист № 114 раздела 8

Всего листов раздела 8: 346

Всего разделов: 3

Всего листов выписки: 360

04.07.2023г. № КУВИ-001/2023-153400040

Кадастровый номер: 78:32:0001147:1004

Номер этажа (этажей): 1



Масштаб 1

ДОКУМЕНТ ПОДПИСАН
ЭЛЕКТРОННОЙ ПОДПИСЬЮ

Сертификат: 3094B7974B3CA8E1F07A347CFAD6FA78

Владелец: ФЕДЕРАЛЬНАЯ СЛУЖБА ГОСУДАРСТВЕННОЙ
РЕГИСТРАЦИИ, КАДАСТРА И КАРТОГРАФИИ
Действителен: с 17.05.2022 по 10.08.2023

полное наименование должности

инициалы, фамилия

Здание

вид объекта недвижимости

Лист № 115 раздела 8

Всего листов раздела 8: 346

Всего разделов: 3

Всего листов выписки: 360

04.07.2023г. № КУВИ-001/2023-153400040

Кадастровый номер: 78:32:0001147:1004

Номер этажа (этажей): подвал



Масштаб 1

ДОКУМЕНТ ПОДПИСАН
ЭЛЕКТРОННОЙ ПОДПИСЬЮ

Сертификат: 3094B7974B3CA8E1F07A347CFAD6FA78

Владелец: ФЕДЕРАЛЬНАЯ СЛУЖБА ГОСУДАРСТВЕННОЙ
РЕГИСТРАЦИИ, КАДАСТРА И КАРТОГРАФИИ
Действителен: с 17.05.2022 по 10.08.2023

полное наименование должности

инициалы, фамилия

Здание

вид объекта недвижимости

Лист № 116 раздела 8

Всего листов раздела 8: 346

Всего разделов: 3

Всего листов выписки: 360

04.07.2023г. № КУВИ-001/2023-153400040

Кадастровый номер: 78:32:0001147:1004

Номер этажа (этажей): подвал



Масштаб 1

ДОКУМЕНТ ПОДПИСАН
ЭЛЕКТРОННОЙ ПОДПИСЬЮ

Сертификат: 3094B7974B3CA8E1F07A347CFAD6FA78

Владелец: ФЕДЕРАЛЬНАЯ СЛУЖБА ГОСУДАРСТВЕННОЙ
РЕГИСТРАЦИИ, КАДАСТРА И КАРТОГРАФИИ
Действителен: с 17.05.2022 по 10.08.2023

полное наименование должности

инициалы, фамилия

Здание

вид объекта недвижимости

Лист № 117 раздела 8

Всего листов раздела 8: 346

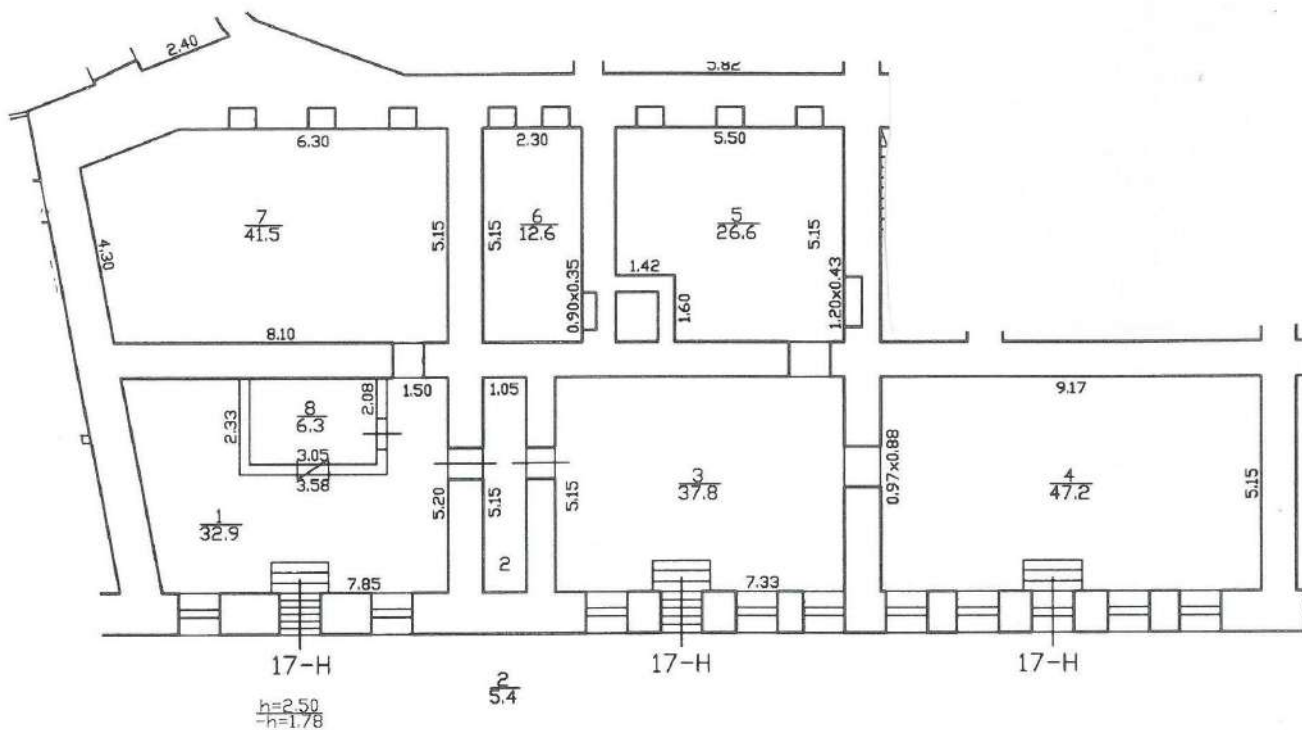
Всего разделов: 3

Всего листов выписки: 360

04.07.2023г. № КУВИ-001/2023-153400040

Кадастровый номер: 78:32:0001147:1004

Номер этажа (этажей): подвал



Масштаб 1



ДОКУМЕНТ ПОДПИСАН
ЭЛЕКТРОННОЙ ПОДПИСЬЮ

Сертификат: 3094B7974B3CA8E1F07A347CFAD6FA78

Владелец: ФЕДЕРАЛЬНАЯ СЛУЖБА ГОСУДАРСТВЕННОЙ

РЕГИСТРАЦИИ, КАДАСТРА И КАРТОГРАФИИ

Действителен: с 17.05.2022 по 10.08.2023

ПОЛНОЕ НАИМЕНОВАНИЕ ДОЛЖНОСТИ

инициалы, фамилия

Здание

вид объекта недвижимости

Лист № 118 раздела 8

Всего листов раздела 8: 346

Всего разделов: 3

Всего листов выписки: 360

04.07.2023г. № КУВИ-001/2023-153400040

Кадастровый номер: 78:32:0001147:1004

Номер этажа (этажей): подвал



Масштаб 1

ДОКУМЕНТ ПОДПИСАН
ЭЛЕКТРОННОЙ ПОДПИСЬЮ

Сертификат: 3094B7974B3CA8E1F07A347CFAD6FA78

Владелец: ФЕДЕРАЛЬНАЯ СЛУЖБА ГОСУДАРСТВЕННОЙ
РЕГИСТРАЦИИ, КАДАСТРА И КАРТОГРАФИИ
Действителен: с 17.05.2022 по 10.08.2023

полное наименование должности

инициалы, фамилия

Здание

вид объекта недвижимости

Лист № 119 раздела 8

Всего листов раздела 8: 346

Всего разделов: 3

Всего листов выписки: 360

04.07.2023г. № КУВИ-001/2023-153400040

Кадастровый номер: 78:32:0001147:1004

Номер этажа (этажей): подвал



Масштаб 1

ДОКУМЕНТ ПОДПИСАН
ЭЛЕКТРОННОЙ ПОДПИСЬЮ

Сертификат: 3094B7974B3CA8E1F07A347CFAD6FA78

Владелец: ФЕДЕРАЛЬНАЯ СЛУЖБА ГОСУДАРСТВЕННОЙ
РЕГИСТРАЦИИ, КАДАСТРА И КАРТОГРАФИИ
Действителен: с 17.05.2022 по 10.08.2023

полное наименование должности

инициалы, фамилия

Здание

вид объекта недвижимости

Лист № 120 раздела 8

Всего листов раздела 8: 346

Всего разделов: 3

Всего листов выписки: 360

04.07.2023г. № КУВИ-001/2023-153400040

Кадастровый номер: 78:32:0001147:1004

Номер этажа (этажей): 1



Масштаб 1

ДОКУМЕНТ ПОДПИСАН
ЭЛЕКТРОННОЙ ПОДПИСЬЮ

Сертификат: 3094B7974B3CA8E1F07A347CFAD6FA78

Владелец: ФЕДЕРАЛЬНАЯ СЛУЖБА ГОСУДАРСТВЕННОЙ
РЕГИСТРАЦИИ, КАДАСТРА И КАРТОГРАФИИ
Действителен: с 17.05.2022 по 10.08.2023

полное наименование должности

инициалы, фамилия

Здание

вид объекта недвижимости

Лист № 121 раздела 8

Всего листов раздела 8: 346

Всего разделов: 3

Всего листов выписки: 360

04.07.2023г. № КУВИ-001/2023-153400040

Кадастровый номер: 78:32:0001147:1004

Номер этажа (этажей): подвал



Масштаб 1

ДОКУМЕНТ ПОДПИСАН
ЭЛЕКТРОННОЙ ПОДПИСЬЮ

Сертификат: 3094B7974B3CA8E1F07A347CFAD6FA78

Владелец: ФЕДЕРАЛЬНАЯ СЛУЖБА ГОСУДАРСТВЕННОЙ
РЕГИСТРАЦИИ, КАДАСТРА И КАРТОГРАФИИ
Действителен: с 17.05.2022 по 10.08.2023

полное наименование должности

инициалы, фамилия

Здание

вид объекта недвижимости

Лист № 122 раздела 8

Всего листов раздела 8: 346

Всего разделов: 3

Всего листов выписки: 360

04.07.2023г. № КУВИ-001/2023-153400040

Кадастровый номер: 78:32:0001147:1004

Номер этажа (этажей): подвал



Масштаб 1

ДОКУМЕНТ ПОДПИСАН
ЭЛЕКТРОННОЙ ПОДПИСЬЮ

Сертификат: 3094B7974B3CA8E1F07A347CFAD6FA78

Владелец: ФЕДЕРАЛЬНАЯ СЛУЖБА ГОСУДАРСТВЕННОЙ
РЕГИСТРАЦИИ, КАДАСТРА И КАРТОГРАФИИ
Действителен: с 17.05.2022 по 10.08.2023

полное наименование должности

инициалы, фамилия

Здание

вид объекта недвижимости

Лист № 123 раздела 8

Всего листов раздела 8: 346

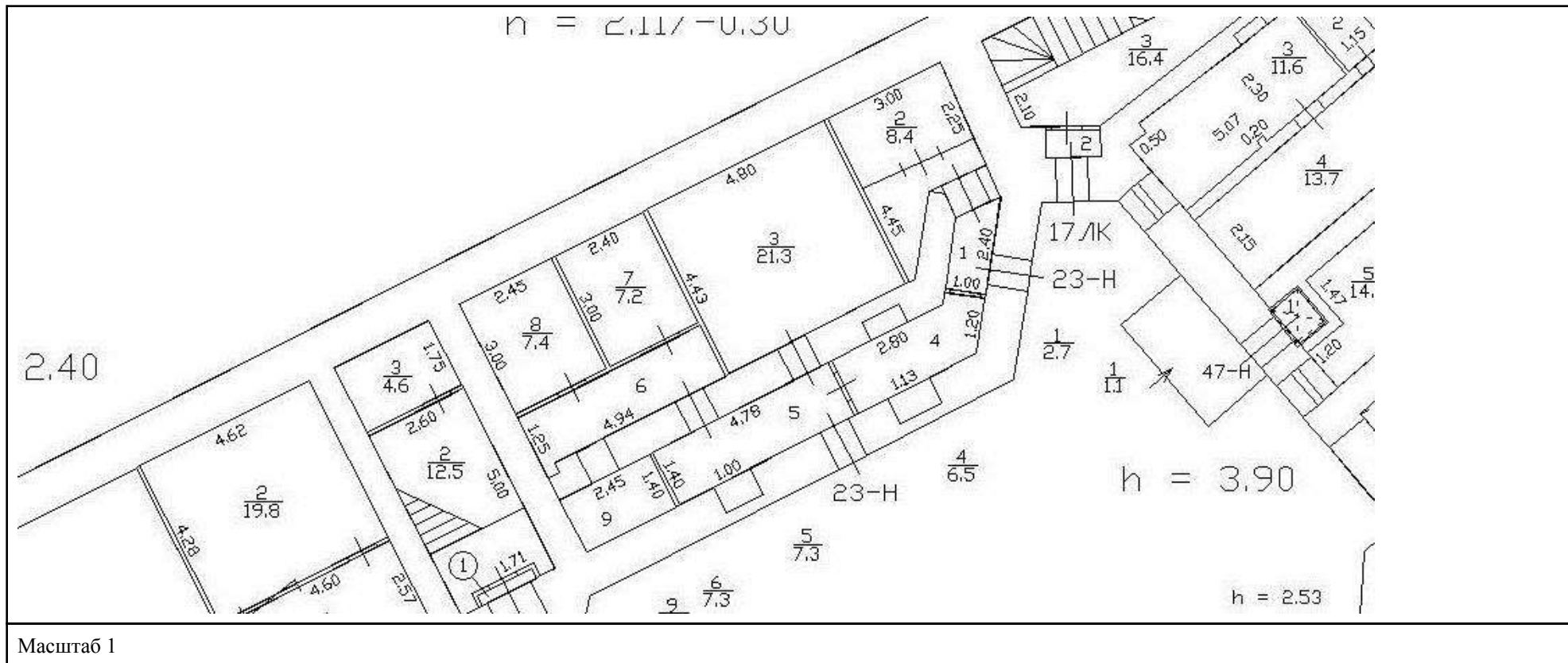
Всего разделов: 3

Всего листов выписки: 360

04.07.2023г. № КУВИ-001/2023-153400040

Кадастровый номер: 78:32:0001147:1004

Номер этажа (этажей): цокольный



Масштаб 1



ДОКУМЕНТ ПОДПИСАН
ЭЛЕКТРОННОЙ ПОДПИСЬЮ

Сертификат: 3094В7974ВЗСА8Е1F07А347CFAD6FA78

Владелец: ФЕДЕРАЛЬНАЯ СЛУЖБА ГОСУДАРСТВЕННОЙ
РЕГИСТРАЦИИ, КАДАСТРА И КАРТОГРАФИИ
Действителен: с 17.05.2022 по 10.08.2023

полное наименование должности

инициалы, фамилия

Здание

вид объекта недвижимости

Лист № 124 раздела 8

Всего листов раздела 8: 346

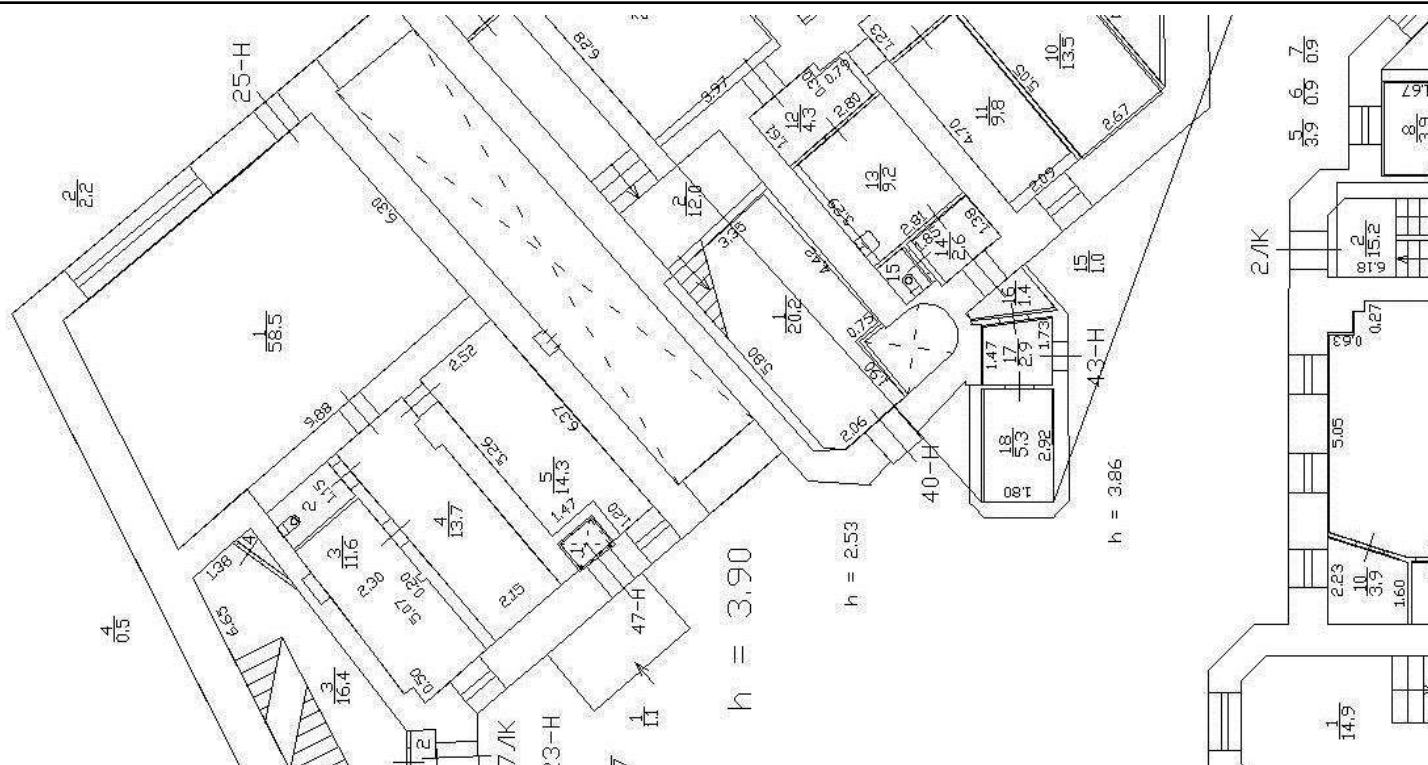
Всего разделов: 3

Всего листов выписки: 360

04.07.2023г. № КУВИ-001/2023-153400040

Кадастровый номер: 78:32:0001147:1004

Номер этажа (этажей): 1



Масштаб 1



ДОКУМЕНТ ПОДПИСАН
ЭЛЕКТРОННОЙ ПОДПИСЬЮ

Сертификат: 3094В7974ВЗСА8Е1F07А347CFAD6FA78

Владелец: ФЕДЕРАЛЬНАЯ СЛУЖБА ГОСУДАРСТВЕННОЙ
РЕГИСТРАЦИИ, КАДАСТРА И КАРТОГРАФИИ
Действителен: с 17.05.2022 по 10.08.2023

ПОЛНОЕ НАИМЕНОВАНИЕ ДОЛЖНОСТИ

инициалы, фамилия

Здание

вид объекта недвижимости

Лист № 125 раздела 8

Всего листов раздела 8: 346

Всего разделов: 3

Всего листов выписки: 360

04.07.2023г. № КУВИ-001/2023-153400040

Кадастровый номер: 78:32:0001147:1004

Номер этажа (этажей): 1



Масштаб 1

ДОКУМЕНТ ПОДПИСАН
ЭЛЕКТРОННОЙ ПОДПИСЬЮ

Сертификат: 3094B7974B3CA8E1F07A347CFAD6FA78

Владелец: ФЕДЕРАЛЬНАЯ СЛУЖБА ГОСУДАРСТВЕННОЙ
РЕГИСТРАЦИИ, КАДАСТРА И КАРТОГРАФИИ
Действителен: с 17.05.2022 по 10.08.2023

полное наименование должности

инициалы, фамилия

Здание

вид объекта недвижимости

Лист № 126 раздела 8

Всего листов раздела 8: 346

Всего разделов: 3

Всего листов выписки: 360

04.07.2023г. № КУВИ-001/2023-153400040

Кадастровый номер: 78:32:0001147:1004

Номер этажа (этажей): 1



Масштаб 1

ДОКУМЕНТ ПОДПИСАН
ЭЛЕКТРОННОЙ ПОДПИСЬЮ

Сертификат: 3094B7974B3CA8E1F07A347CFAD6FA78

Владелец: ФЕДЕРАЛЬНАЯ СЛУЖБА ГОСУДАРСТВЕННОЙ
РЕГИСТРАЦИИ, КАДАСТРА И КАРТОГРАФИИ
Действителен: с 17.05.2022 по 10.08.2023

полное наименование должности

инициалы, фамилия

Здание

вид объекта недвижимости

Лист № 127 раздела 8

Всего листов раздела 8: 346

Всего разделов: 3

Всего листов выписки: 360

04.07.2023г. № КУВИ-001/2023-153400040

Кадастровый номер: 78:32:0001147:1004

Номер этажа (этажей): цокольный



НЕТ Плана

Масштаб 1



ДОКУМЕНТ ПОДПИСАН
ЭЛЕКТРОННОЙ ПОДПИСЬЮ

Сертификат: 3094B7974B3CA8E1F07A347CFAD6FA78

Владелец: ФЕДЕРАЛЬНАЯ СЛУЖБА ГОСУДАРСТВЕННОЙ
РЕГИСТРАЦИИ, КАДАСТРА И КАРТОГРАФИИ
Действителен: с 17.05.2022 по 10.08.2023

полное наименование должности

инициалы, фамилия

Здание

вид объекта недвижимости

Лист № 128 раздела 8

Всего листов раздела 8: 346

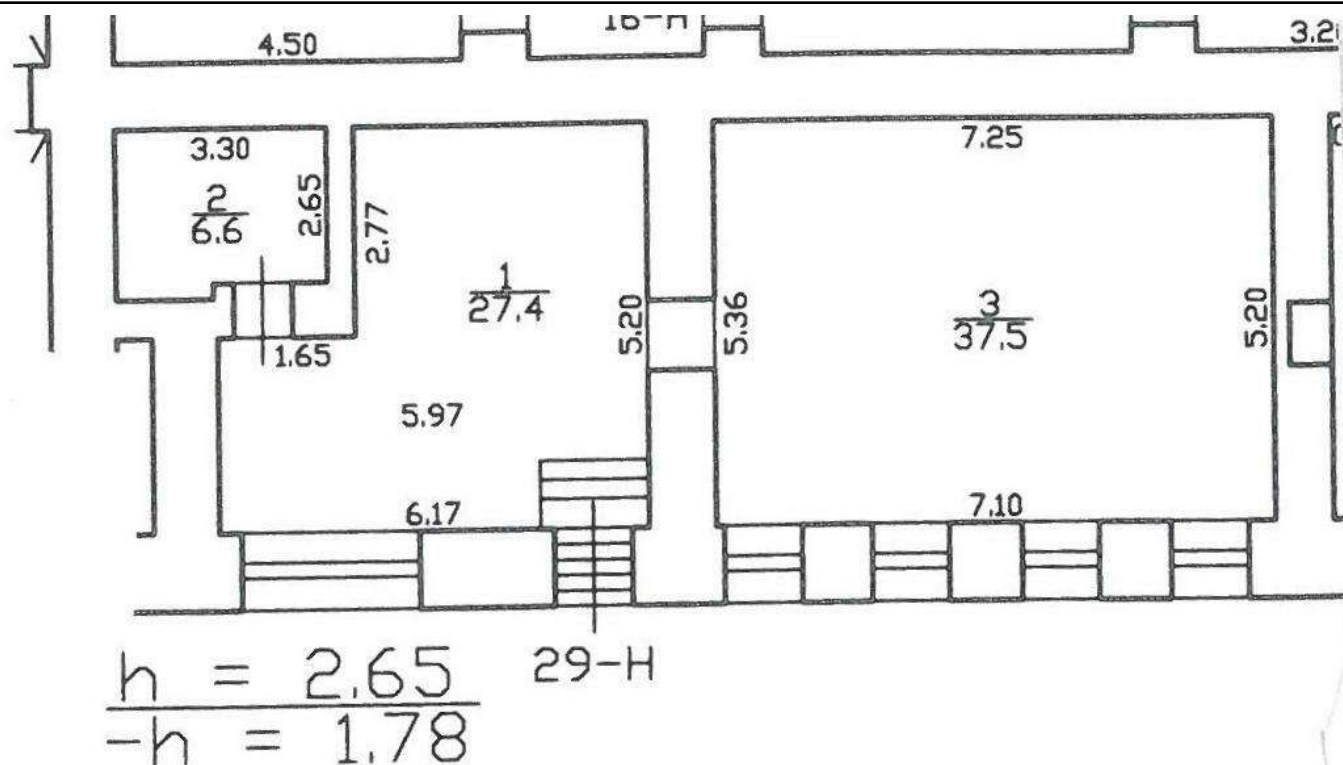
Всего разделов: 3

Всего листов выписки: 360

04.07.2023г. № КУВИ-001/2023-153400040

Кадастровый номер: 78:32:0001147:1004

Номер этажа (этажей): подвал



Масштаб 1



ДОКУМЕНТ ПОДПИСАН
ЭЛЕКТРОННОЙ ПОДПИСЬЮ

Сертификат: 3094B7974B3CA8E1F07A347CFAD6FA78

Владелец: ФЕДЕРАЛЬНАЯ СЛУЖБА ГОСУДАРСТВЕННОЙ

РЕГИСТРАЦИИ, КАДАСТРА И КАРТОГРАФИИ

Действителен: с 17.05.2022 по 10.08.2023

полное наименование должности

инициалы, фамилия

Здание

вид объекта недвижимости

Лист № 129 раздела 8

Всего листов раздела 8: 346

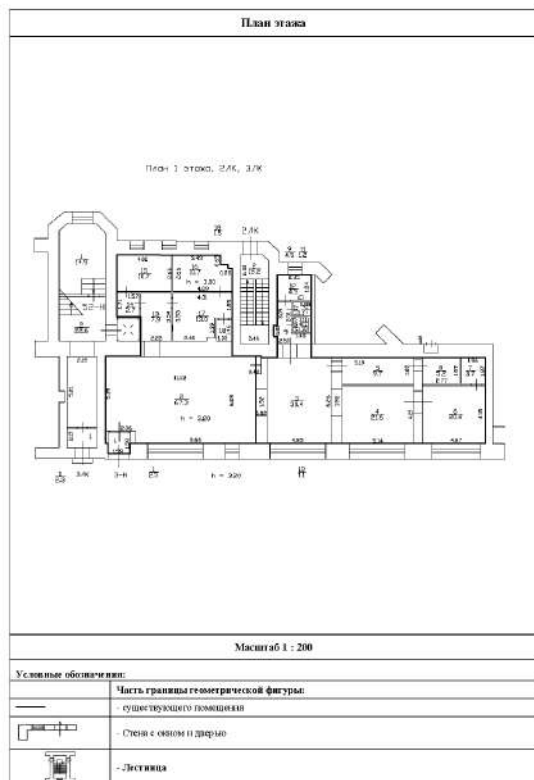
Всего разделов: 3

Всего листов выписки: 360

04.07.2023г. № КУВИ-001/2023-153400040

Кадастровый номер: 78:32:0001147:1004

Номер этажа (этажей): 1



Масштаб 1



ДОКУМЕНТ ПОДПИСАН
ЭЛЕКТРОННОЙ ПОДПИСЬЮ

Сертификат: 3094B7974B3CA8E1F07A347CFAD6FA78

Владелец: ФЕДЕРАЛЬНАЯ СЛУЖБА ГОСУДАРСТВЕННОЙ
РЕГИСТРАЦИИ, КАДАСТРА И КАРТОГРАФИИ
Действителен: с 17.05.2022 по 10.08.2023

ПОЛНОЕ НАИМЕНОВАНИЕ ДОЛЖНОСТИ

инициалы, фамилия

Здание

вид объекта недвижимости

Лист № 130 раздела 8

Всего листов раздела 8: 346

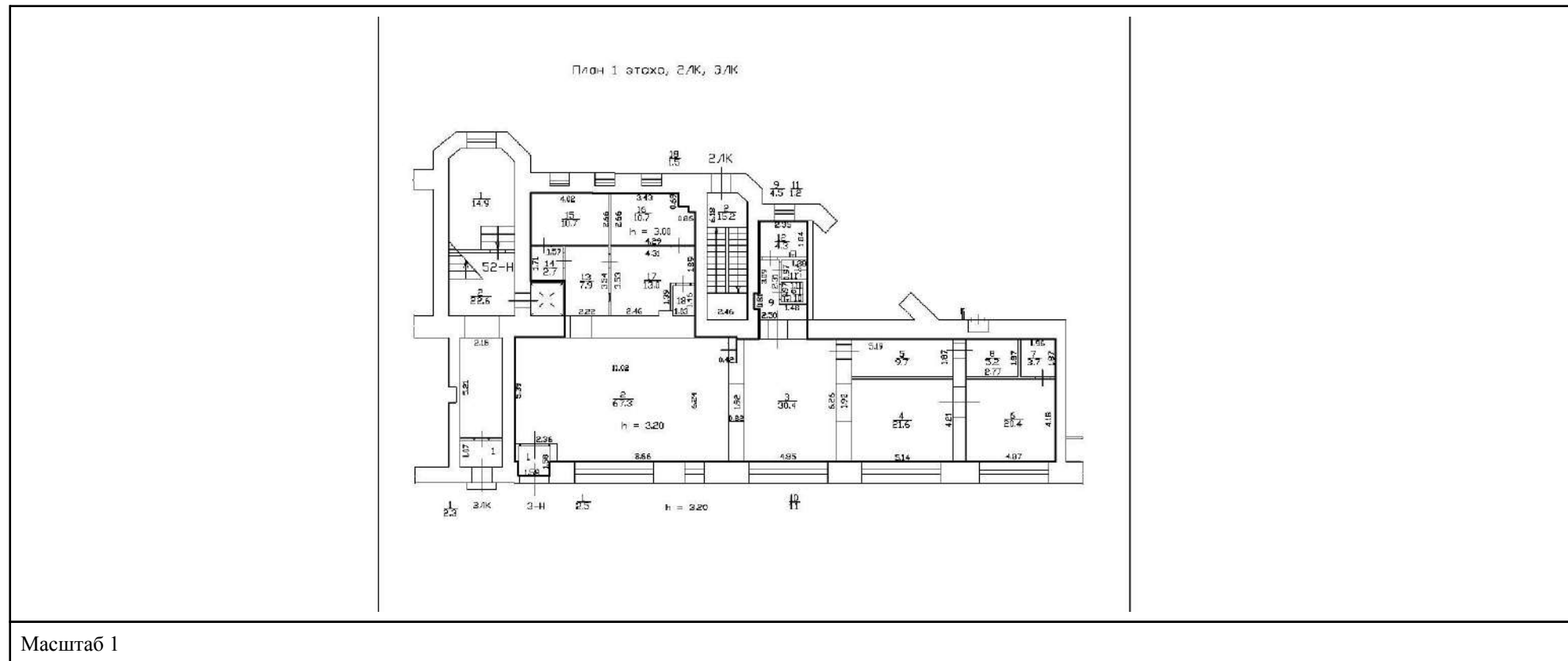
Всего разделов: 3

Всего листов выписки: 360

04.07.2023г. № КУВИ-001/2023-153400040

Кадастровый номер: 78:32:0001147:1004

Номер этажа (этажей):



ДОКУМЕНТ ПОДПИСАН
ЭЛЕКТРОННОЙ ПОДПИСЬЮ

Сертификат: 3094B7974B3CA8E1F07A347CFAD6FA78

Владелец: ФЕДЕРАЛЬНАЯ СЛУЖБА ГОСУДАРСТВЕННОЙ

РЕГИСТРАЦИИ, КАДАСТРА И КАРТОГРАФИИ

Действителен: с 17.05.2022 по 10.08.2023

ПОЛНОЕ НАИМЕНОВАНИЕ ДОЛЖНОСТИ

инициалы, фамилия

Здание

вид объекта недвижимости

Лист № 131 раздела 8

Всего листов раздела 8: 346

Всего разделов: 3

Всего листов выписки: 360

04.07.2023г. № КУВИ-001/2023-153400040

Кадастровый номер: 78:32:0001147:1004

Номер этажа (этажей): подвал



Масштаб 1

ДОКУМЕНТ ПОДПИСАН
ЭЛЕКТРОННОЙ ПОДПИСЬЮ

Сертификат: 3094B7974B3CA8E1F07A347CFAD6FA78

Владелец: ФЕДЕРАЛЬНАЯ СЛУЖБА ГОСУДАРСТВЕННОЙ
РЕГИСТРАЦИИ, КАДАСТРА И КАРТОГРАФИИ
Действителен: с 17.05.2022 по 10.08.2023

полное наименование должности

инициалы, фамилия

Здание

вид объекта недвижимости

Лист № 132 раздела 8

Всего листов раздела 8: 346

Всего разделов: 3

Всего листов выписки: 360

04.07.2023г. № КУВИ-001/2023-153400040

Кадастровый номер: 78:32:0001147:1004

Номер этажа (этажей): подвал



Масштаб 1

ДОКУМЕНТ ПОДПИСАН
ЭЛЕКТРОННОЙ ПОДПИСЬЮ

Сертификат: 3094B7974B3CA8E1F07A347CFAD6FA78

Владелец: ФЕДЕРАЛЬНАЯ СЛУЖБА ГОСУДАРСТВЕННОЙ
РЕГИСТРАЦИИ, КАДАСТРА И КАРТОГРАФИИ
Действителен: с 17.05.2022 по 10.08.2023

полное наименование должности

инициалы, фамилия

Здание

вид объекта недвижимости

Лист № 133 раздела 8

Всего листов раздела 8: 346

Всего разделов: 3

Всего листов выписки: 360

04.07.2023г. № КУВИ-001/2023-153400040

Кадастровый номер: 78:32:0001147:1004

Номер этажа (этажей): подвал



Масштаб 1

ДОКУМЕНТ ПОДПИСАН
ЭЛЕКТРОННОЙ ПОДПИСЬЮ

Сертификат: 3094B7974B3CA8E1F07A347CFAD6FA78

Владелец: ФЕДЕРАЛЬНАЯ СЛУЖБА ГОСУДАРСТВЕННОЙ
РЕГИСТРАЦИИ, КАДАСТРА И КАРТОГРАФИИ
Действителен: с 17.05.2022 по 10.08.2023

полное наименование должности

инициалы, фамилия

Здание

вид объекта недвижимости

Лист № 134 раздела 8

Всего листов раздела 8: 346

Всего разделов: 3

Всего листов выписки: 360

04.07.2023г. № КУВИ-001/2023-153400040

Кадастровый номер: 78:32:0001147:1004

Номер этажа (этажей): подвал



Масштаб 1



ДОКУМЕНТ ПОДПИСАН
ЭЛЕКТРОННОЙ ПОДПИСЬЮ

Сертификат: 3094B7974B3CA8E1F07A347CFAD6FA78

Владелец: ФЕДЕРАЛЬНАЯ СЛУЖБА ГОСУДАРСТВЕННОЙ
РЕГИСТРАЦИИ, КАДАСТРА И КАРТОГРАФИИ
Действителен: с 17.05.2022 по 10.08.2023

полное наименование должности

инициалы, фамилия

Здание

вид объекта недвижимости

Лист № 135 раздела 8

Всего листов раздела 8: 346

Всего разделов: 3

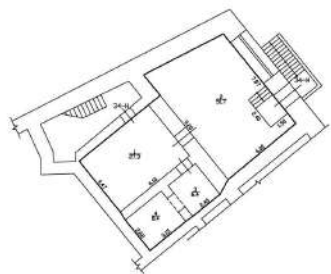
Всего листов выписки: 360

04.07.2023г. № КУВИ-001/2023-153400040




Кадастровый номер: 78:32:0001147:1004

Номер этажа (этажей): подвал

План части подвала

№260
-п1.30

Специальные условные знаки

-  часть границы геометрической фигуры существующего помещения
-  стена с окном и дверью
-  лестница

Масштаб 1:200

Масштаб 1

ДОКУМЕНТ ПОДПИСАН
ЭЛЕКТРОННОЙ ПОДПИСЬЮ

Сертификат: 3094B7974B3CA8E1F07A347CFAD6FA78

Владелец: ФЕДЕРАЛЬНАЯ СЛУЖБА ГОСУДАРСТВЕННОЙ
РЕГИСТРАЦИИ, КАДАСТРА И КАРТОГРАФИИ
Действителен: с 17.05.2022 по 10.08.2023

полное наименование должности

инициалы, фамилия

Здание

вид объекта недвижимости

Лист № 136 раздела 8

Всего листов раздела 8: 346

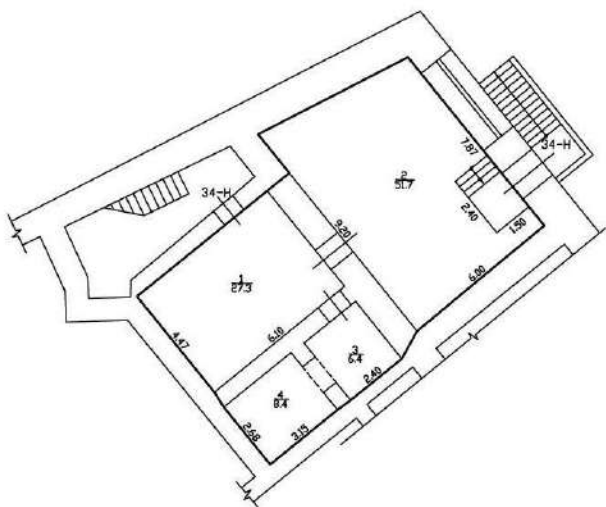
Всего разделов: 3

Всего листов выписки: 360

04.07.2023г. № КУВИ-001/2023-153400040

Кадастровый номер: 78:32:0001147:1004

Номер этажа (этажей):



Масштаб 1

ДОКУМЕНТ ПОДПИСАН
ЭЛЕКТРОННОЙ ПОДПИСЬЮ

Сертификат: 3094В7974ВЗСА8Е1F07А347СFAD6FА78

Владелец: ФЕДЕРАЛЬНАЯ СЛУЖБА ГОСУДАРСТВЕННОЙ
РЕГИСТРАЦИИ, КАДАСТРА И КАРТОГРАФИИ
Действителен: с 17.05.2022 по 10.08.2023

полное наименование должности

инициалы, фамилия

Здание

вид объекта недвижимости

Лист № 137 раздела 8

Всего листов раздела 8: 346

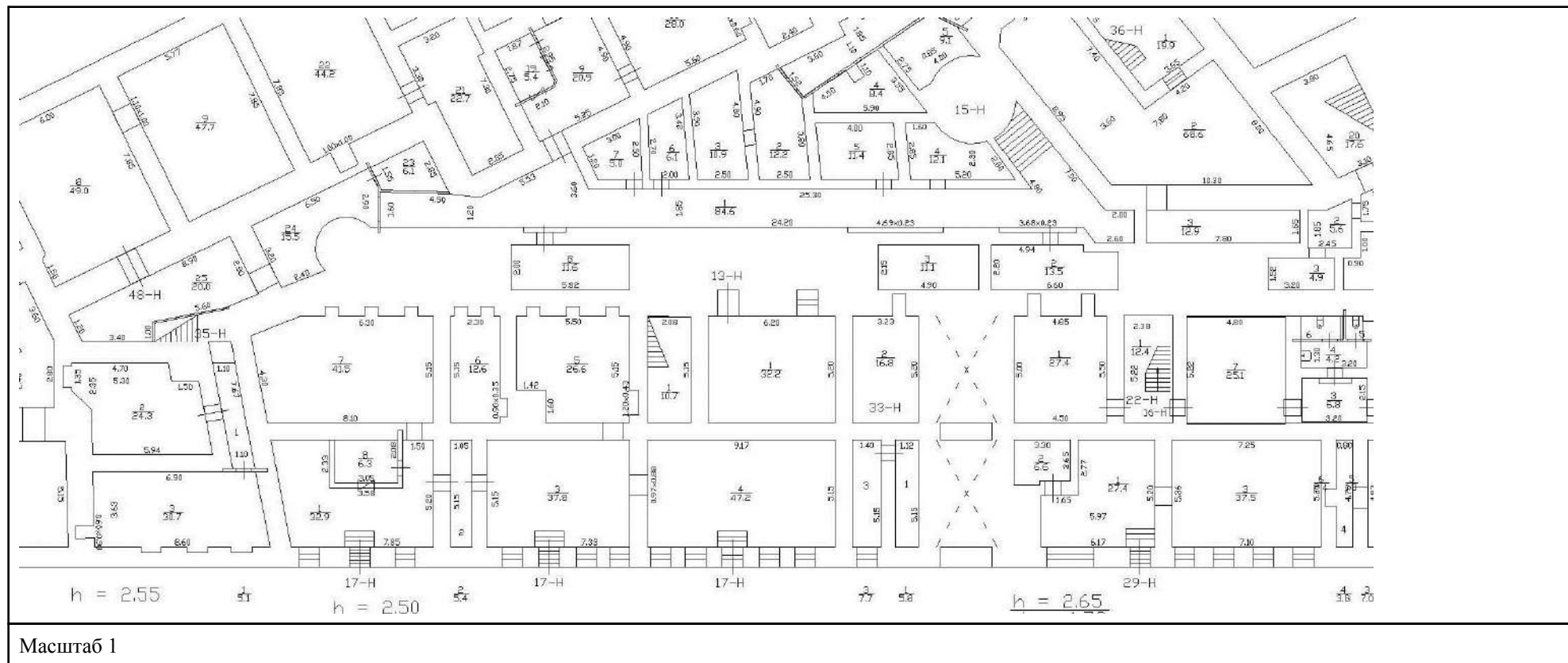
Всего разделов: 3

Всего листов выписки: 360

04.07.2023г. № КУВИ-001/2023-153400040

Кадастровый номер: 78:32:0001147:1004

Номер этажа (этажей): подвал



ДОКУМЕНТ ПОДПИСАН
ЭЛЕКТРОННОЙ ПОДПИСЬЮ

Сертификат: 3094B7974B3CA8E1F07A347CFAD6FA78

Владелец: ФЕДЕРАЛЬНАЯ СЛУЖБА ГОСУДАРСТВЕННОЙ
РЕГИСТРАЦИИ, КАДАСТРА И КАРТОГРАФИИ
Действителен: с 17.05.2022 по 10.08.2023

полное наименование должности

инициалы, фамилия

Здание

вид объекта недвижимости

Лист № 138 раздела 8

Всего листов раздела 8: 346

Всего разделов: 3

Всего листов выписки: 360

04.07.2023г. № КУВИ-001/2023-153400040

Кадастровый номер: 78:32:0001147:1004

Номер этажа (этажей): подвал



Масштаб 1

ДОКУМЕНТ ПОДПИСАН
ЭЛЕКТРОННОЙ ПОДПИСЬЮ

Сертификат: 3094B7974B3CA8E1F07A347CFAD6FA78

Владелец: ФЕДЕРАЛЬНАЯ СЛУЖБА ГОСУДАРСТВЕННОЙ
РЕГИСТРАЦИИ, КАДАСТРА И КАРТОГРАФИИ
Действителен: с 17.05.2022 по 10.08.2023

полное наименование должности

инициалы, фамилия

Здание

вид объекта недвижимости

Лист № 139 раздела 8

Всего листов раздела 8: 346

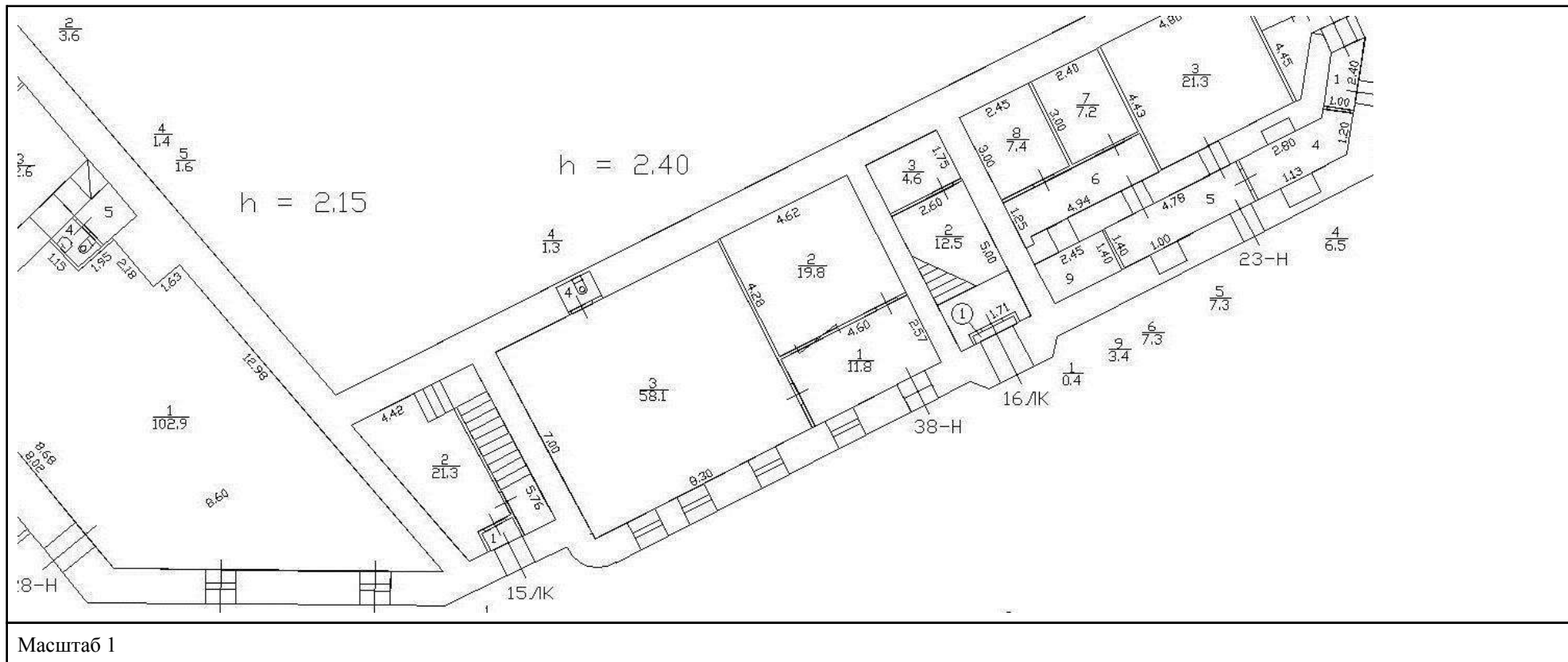
Всего разделов: 3

Всего листов выписки: 360

04.07.2023г. № КУВИ-001/2023-153400040

Кадастровый номер: 78:32:0001147:1004

Номер этажа (этажей): цокольный



ДОКУМЕНТ ПОДПИСАН
ЭЛЕКТРОННОЙ ПОДПИСЬЮ

Сертификат: 3094B7974ВЗСА8E1F07A347CFAD6FA78

Владелец: ФЕДЕРАЛЬНАЯ СЛУЖБА ГОСУДАРСТВЕННОЙ
РЕГИСТРАЦИИ, КАДАСТРА И КАРТОГРАФИИ
Действителен: с 17.05.2022 по 10.08.2023

полное наименование должности

инициалы, фамилия

Здание

вид объекта недвижимости

Лист № 140 раздела 8

Всего листов раздела 8: 346

Всего разделов: 3

Всего листов выписки: 360

04.07.2023г. № КУВИ-001/2023-153400040

Кадастровый номер: 78:32:0001147:1004

Номер этажа (этажей): 1



Масштаб 1

ДОКУМЕНТ ПОДПИСАН
ЭЛЕКТРОННОЙ ПОДПИСЬЮ

Сертификат: 3094В7974ВЗСА8Е1F07А347СFAD6FА78

Владелец: ФЕДЕРАЛЬНАЯ СЛУЖБА ГОСУДАРСТВЕННОЙ
РЕГИСТРАЦИИ, КАДАСТРА И КАРТОГРАФИИ
Действителен: с 17.05.2022 по 10.08.2023

полное наименование должности

инициалы, фамилия

Здание

вид объекта недвижимости

Лист № 141 раздела 8

Всего листов раздела 8: 346

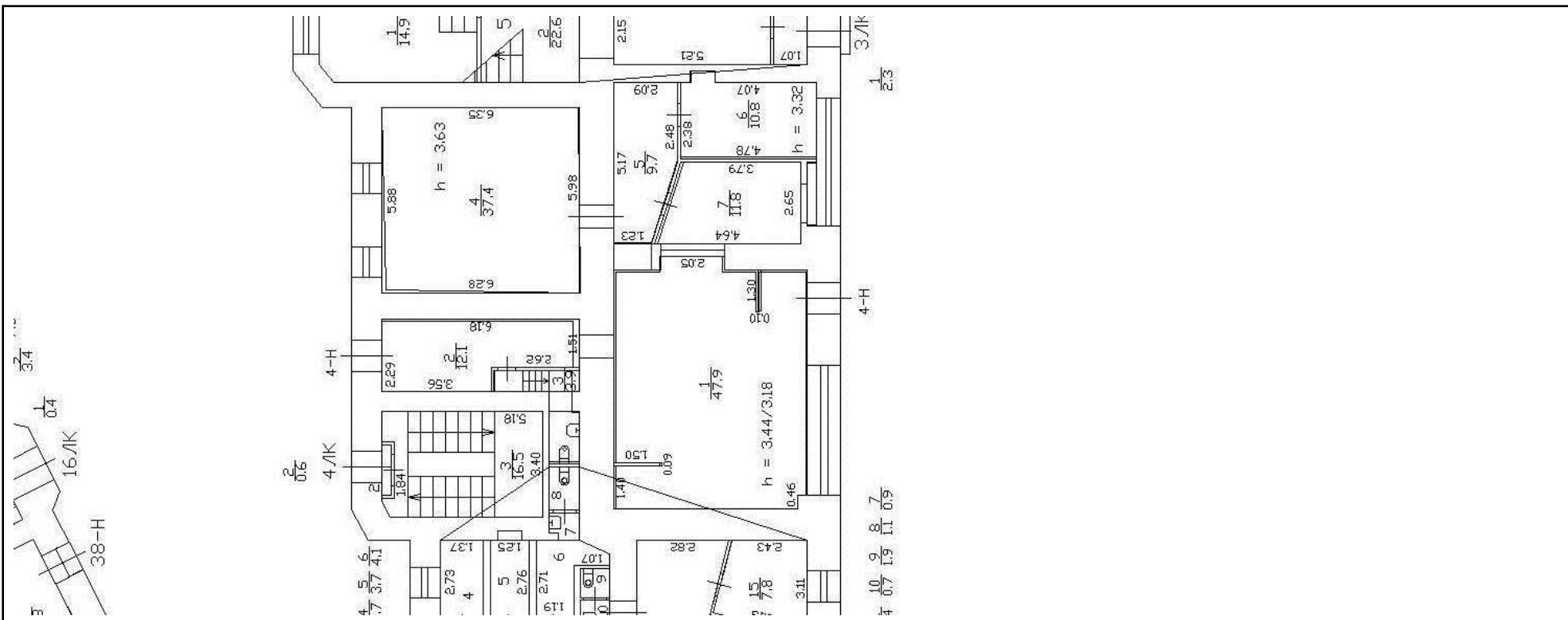
Всего разделов: 3

Всего листов выписки: 360

04.07.2023г. № КУВИ-001/2023-153400040

Кадастровый номер: 78:32:0001147:1004

Номер этажа (этажей): 1



Масштаб 1



ДОКУМЕНТ ПОДПИСАН
ЭЛЕКТРОННОЙ ПОДПИСЬЮ

Сертификат: 3094B7974B3CA8E1F07A347CFAD6FA78

Владелец: ФЕДЕРАЛЬНАЯ СЛУЖБА ГОСУДАРСТВЕННОЙ

РЕГИСТРАЦИИ, КАДАСТРА И КАРТОГРАФИИ

Действителен: с 17.05.2022 по 10.08.2023

ПОЛНОЕ НАИМЕНОВАНИЕ ДОЛЖНОСТИ

инициалы, фамилия

Здание

вид объекта недвижимости

Лист № 142 раздела 8

Всего листов раздела 8: 346

Всего разделов: 3

Всего листов выписки: 360

04.07.2023г. № КУВИ-001/2023-153400040

Кадастровый номер: 78:32:0001147:1004

Номер этажа (этажей): 1



Масштаб 1

ДОКУМЕНТ ПОДПИСАН
ЭЛЕКТРОННОЙ ПОДПИСЬЮ

Сертификат: 3094B7974B3CA8E1F07A347CFAD6FA78

Владелец: ФЕДЕРАЛЬНАЯ СЛУЖБА ГОСУДАРСТВЕННОЙ
РЕГИСТРАЦИИ, КАДАСТРА И КАРТОГРАФИИ
Действителен: с 17.05.2022 по 10.08.2023

полное наименование должности

инициалы, фамилия

Здание

вид объекта недвижимости

Лист № 143 раздела 8

Всего листов раздела 8: 346

Всего разделов: 3

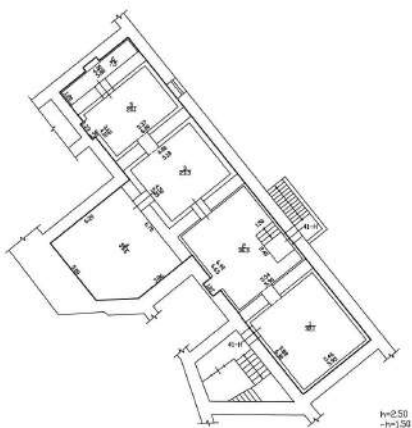
Всего листов выписки: 360

04.07.2023г. № КУВИ-001/2023-153400040




Кадастровый номер: 78:32:0001147:1004

Номер этажа (этажей): подвал

План части подвала



Специальные условные знаки

-  часть границы геометрической фигуры существующего помещения
-  стена с окном и дверью
-  лестница

Масштаб 1:200

Масштаб 1



ДОКУМЕНТ ПОДПИСАН
ЭЛЕКТРОННОЙ ПОДПИСЬЮ

Сертификат: 3094В7974ВЗСА8Е1F07А347СFAD6FA78

Владелец: ФЕДЕРАЛЬНАЯ СЛУЖБА ГОСУДАРСТВЕННОЙ
РЕГИСТРАЦИИ, КАДАСТРА И КАРТОГРАФИИ
Действителен: с 17.05.2022 по 10.08.2023

полное наименование должности

инициалы, фамилия

Здание

вид объекта недвижимости

Лист № 144 раздела 8

Всего листов раздела 8: 346

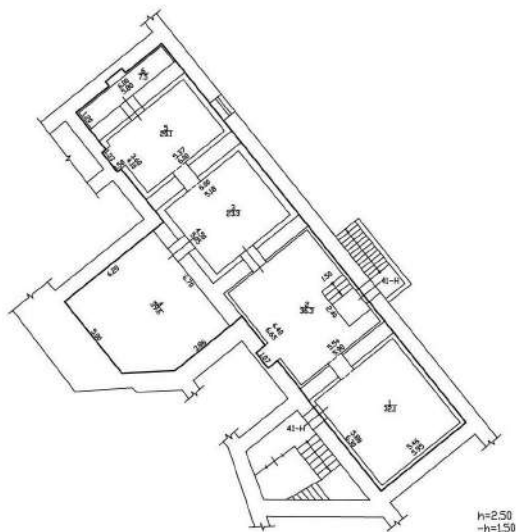
Всего разделов: 3

Всего листов выписки: 360

04.07.2023г. № КУВИ-001/2023-153400040

Кадастровый номер: 78:32:0001147:1004

Номер этажа (этажей):



Масштаб 1

ДОКУМЕНТ ПОДПИСАН
ЭЛЕКТРОННОЙ ПОДПИСЬЮ

Сертификат: 3094В7974ВЗСА8Е1F07А347CFAD6FA78

Владелец: ФЕДЕРАЛЬНАЯ СЛУЖБА ГОСУДАРСТВЕННОЙ
РЕГИСТРАЦИИ, КАДАСТРА И КАРТОГРАФИИ
Действителен: с 17.05.2022 по 10.08.2023

полное наименование должности

инициалы, фамилия

Здание

вид объекта недвижимости

Лист № 145 раздела 8

Всего листов раздела 8: 346

Всего разделов: 3

Всего листов выписки: 360

04.07.2023г. № КУВИ-001/2023-153400040

Кадастровый номер: 78:32:0001147:1004

Номер этажа (этажей): 1



Масштаб 1

ДОКУМЕНТ ПОДПИСАН
ЭЛЕКТРОННОЙ ПОДПИСЬЮ

Сертификат: 3094В7974ВЗСА8Е1F07А347СFAD6FA78

Владелец: ФЕДЕРАЛЬНАЯ СЛУЖБА ГОСУДАРСТВЕННОЙ
РЕГИСТРАЦИИ, КАДАСТРА И КАРТОГРАФИИ
Действителен: с 17.05.2022 по 10.08.2023

полное наименование должности

инициалы, фамилия

Здание

вид объекта недвижимости

Лист № 146 раздела 8

Всего листов раздела 8: 346

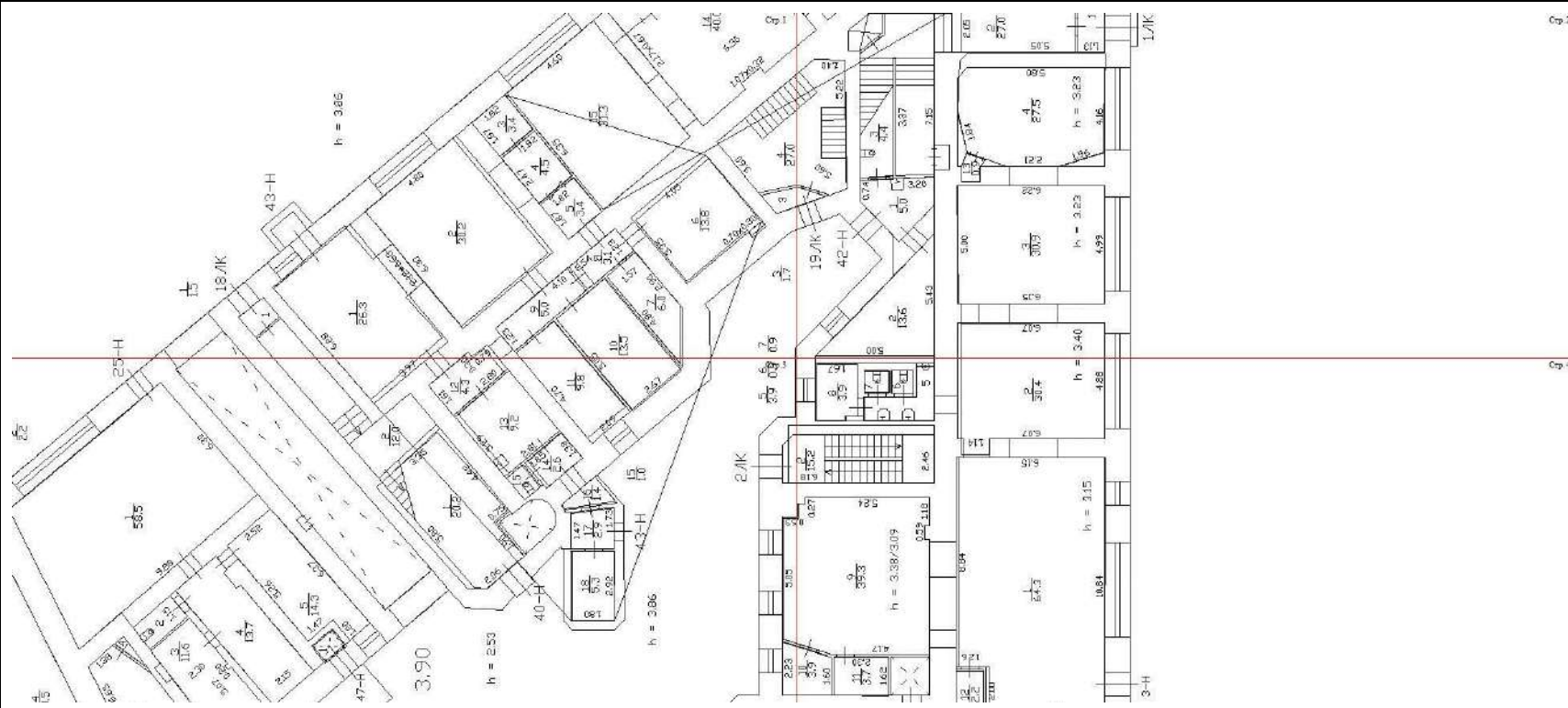
Всего разделов: 3

Всего листов выписки: 360

04.07.2023г. № КУВИ-001/2023-153400040

Кадастровый номер: 78:32:0001147:1004

Номер этажа (этажей): 1



Масштаб 1

ДОКУМЕНТ ПОДПИСАН
ЭЛЕКТРОННОЙ ПОДПИСЬЮ

Сертификат: 3094В7974ВЗСА8Е1F07А347СFAD6FА78

Владелец: ФЕДЕРАЛЬНАЯ СЛУЖБА ГОСУДАРСТВЕННОЙ
РЕГИСТРАЦИИ, КАДАСТРА И КАРТОГРАФИИ
Действителен: с 17.05.2022 по 10.08.2023

полное наименование должности

инициалы, фамилия

Здание

вид объекта недвижимости

Лист № 147 раздела 8

Всего листов раздела 8: 346

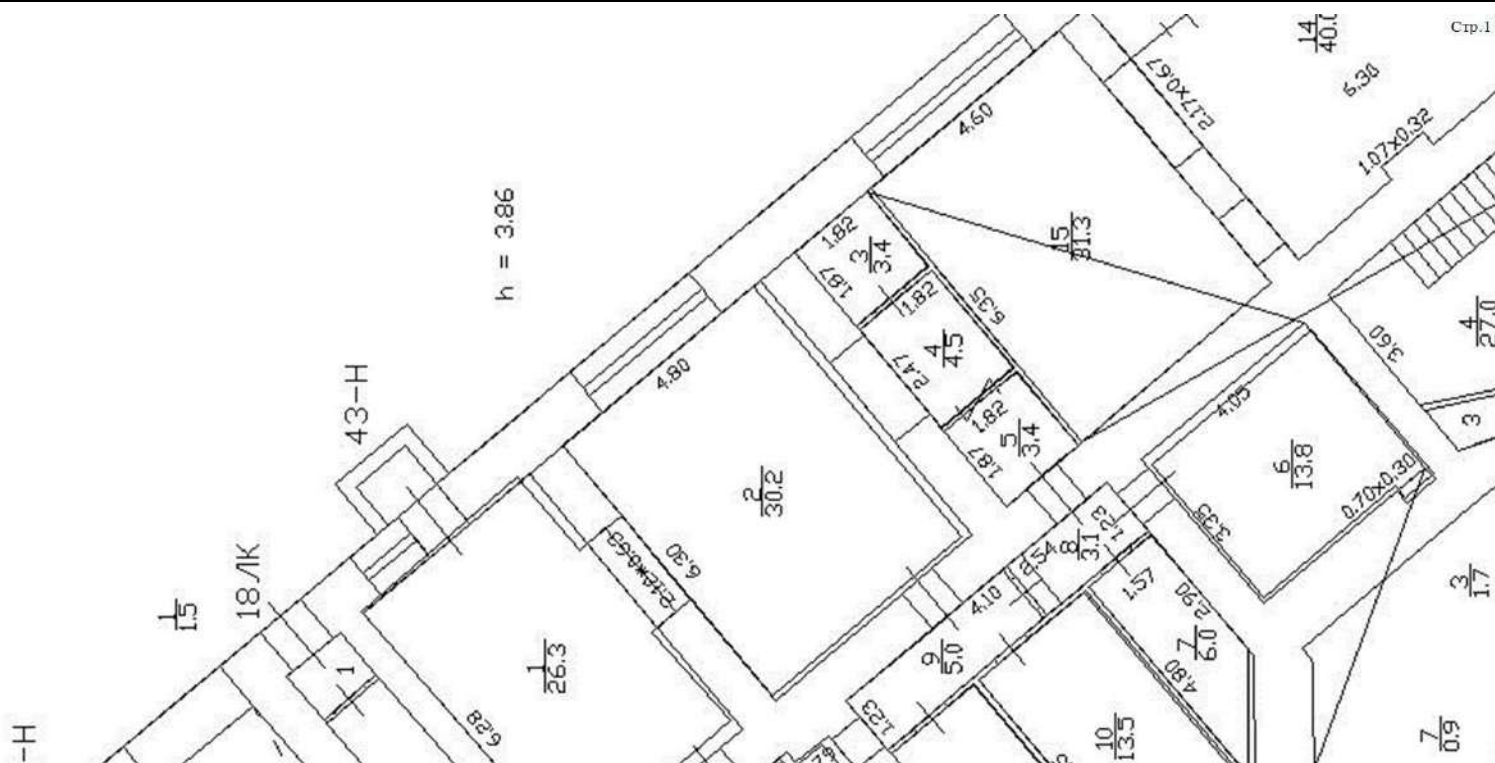
Всего разделов: 3

Всего листов выписки: 360

04.07.2023г. № КУВИ-001/2023-153400040

Кадастровый номер: 78:32:0001147:1004

Номер этажа (этажей): 1



Масштаб 1



ДОКУМЕНТ ПОДПИСАН
ЭЛЕКТРОННОЙ ПОДПИСЬЮ

Сертификат: 3094B7974B3CA8E1F07A347CFAD6FA78

Владелец: ФЕДЕРАЛЬНАЯ СЛУЖБА ГОСУДАРСТВЕННОЙ
РЕГИСТРАЦИИ, КАДАСТРА И КАРТОГРАФИИ
Действителен: с 17.05.2022 по 10.08.2023

ПОЛНОЕ НАИМЕНОВАНИЕ ДОЛЖНОСТИ

инициалы, фамилия

Здание
вид объекта недвижимости

Лист № 148 раздела 8

Всего листов раздела 8: 346

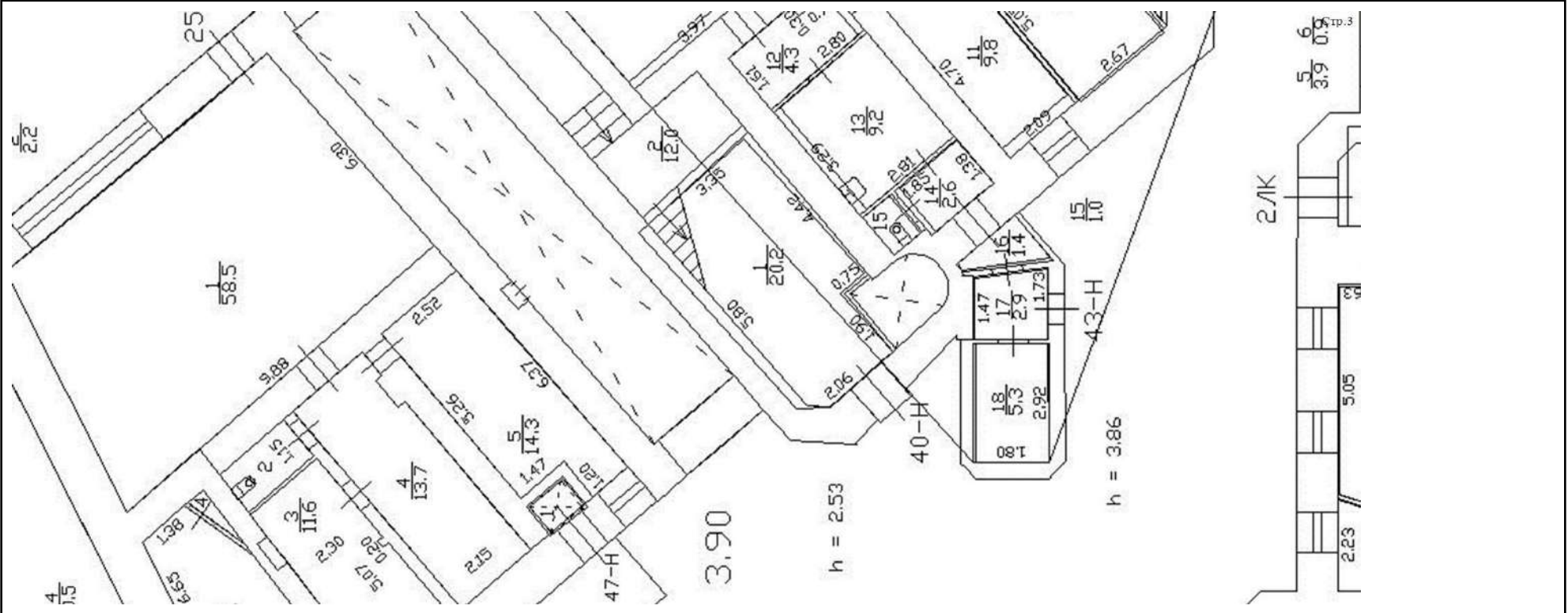
Всего разделов: 3

Всего листов выписки: 360


04.07.2023г. № КУВИ-001/2023-153400040

Кадастровый номер: 78:32:0001147:1004

Номер этажа (этажей):



Масштаб 1


ДОКУМЕНТ ПОДПИСАН
ЭЛЕКТРОННОЙ ПОДПИСЬЮ
Сертификат: 3094В7974ВЗСА8Е1F07А347CFAD6FA78
Владелец: ФЕДЕРАЛЬНАЯ СЛУЖБА ГОСУДАРСТВЕННОЙ
РЕГИСТРАЦИИ, КАДАСТРА И КАРТОГРАФИИ
Действителен: с 17.05.2022 по 10.08.2023

полное наименование должности

инициалы, фамилия

Здание

вид объекта недвижимости

Лист № 149 раздела 8

Всего листов раздела 8: 346

Всего разделов: 3

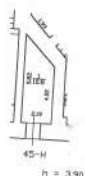
Всего листов выписки: 360

04.07.2023г. № КУВИ-001/2023-153400040

Кадастровый номер: 78:32:0001147:1004

Номер этажа (этажей): 1

План 1 этажа



Согласно плану в бумаге
по состоянию на 29.06.2015г.

	Филиал ГУП «ТУИОН» проектно-инвентаризационное бюро района		Инв. № 04/01/02
	С/В, Проектный план, полн. №-И		Масштаб 1:200
Исполнил	Проверил	Ф.И.О.	Подпись
Исполнил	Проверил	Инициалы	Подпись
Инициалы филиала		Инициалы	Подпись

Масштаб 1



ДОКУМЕНТ ПОДПИСАН
ЭЛЕКТРОННОЙ ПОДПИСЬЮ

Сертификат: 3094B7974B3CA8E1F07A347CFAD6FA78

Владелец: ФЕДЕРАЛЬНАЯ СЛУЖБА ГОСУДАРСТВЕННОЙ

РЕГИСТРАЦИИ, КАДАСТРА И КАРТОГРАФИИ

Действителен: с 17.05.2022 по 10.08.2023

полное наименование должности

инициалы, фамилия

Здание

вид объекта недвижимости

Лист № 150 раздела 8

Всего листов раздела 8: 346

Всего разделов: 3

Всего листов выписки: 360

04.07.2023г. № КУВИ-001/2023-153400040

Кадастровый номер: 78:32:0001147:1004

Номер этажа (этажей): цокольный

НЕТ Плана

Масштаб 1

ДОКУМЕНТ ПОДПИСАН
ЭЛЕКТРОННОЙ ПОДПИСЬЮ

Сертификат: 3094B7974B3CA8E1F07A347CFAD6FA78

Владелец: ФЕДЕРАЛЬНАЯ СЛУЖБА ГОСУДАРСТВЕННОЙ
РЕГИСТРАЦИИ, КАДАСТРА И КАРТОГРАФИИ
Действителен: с 17.05.2022 по 10.08.2023

полное наименование должности

инициалы, фамилия

Здание

вид объекта недвижимости

Лист № 151 раздела 8

Всего листов раздела 8: 346

Всего разделов: 3

Всего листов выписки: 360

04.07.2023г. № КУВИ-001/2023-153400040

Кадастровый номер: 78:32:0001147:1004

Номер этажа (этажей): 1



Масштаб 1

ДОКУМЕНТ ПОДПИСАН
ЭЛЕКТРОННОЙ ПОДПИСЬЮ

Сертификат: 3094B7974B3CA8E1F07A347CFAD6FA78

Владелец: ФЕДЕРАЛЬНАЯ СЛУЖБА ГОСУДАРСТВЕННОЙ
РЕГИСТРАЦИИ, КАДАСТРА И КАРТОГРАФИИ
Действителен: с 17.05.2022 по 10.08.2023

полное наименование должности

инициалы, фамилия

Здание

вид объекта недвижимости

Лист № 152 раздела 8

Всего листов раздела 8: 346

Всего разделов: 3

Всего листов выписки: 360

04.07.2023г. № КУВИ-001/2023-153400040

Кадастровый номер: 78:32:0001147:1004

Номер этажа (этажей): подвал



Масштаб 1

ДОКУМЕНТ ПОДПИСАН
ЭЛЕКТРОННОЙ ПОДПИСЬЮ

Сертификат: 3094B7974B3CA8E1F07A347CFAD6FA78

Владелец: ФЕДЕРАЛЬНАЯ СЛУЖБА ГОСУДАРСТВЕННОЙ
РЕГИСТРАЦИИ, КАДАСТРА И КАРТОГРАФИИ
Действителен: с 17.05.2022 по 10.08.2023

полное наименование должности

инициалы, фамилия

Здание

вид объекта недвижимости

Лист № 153 раздела 8

Всего листов раздела 8: 346

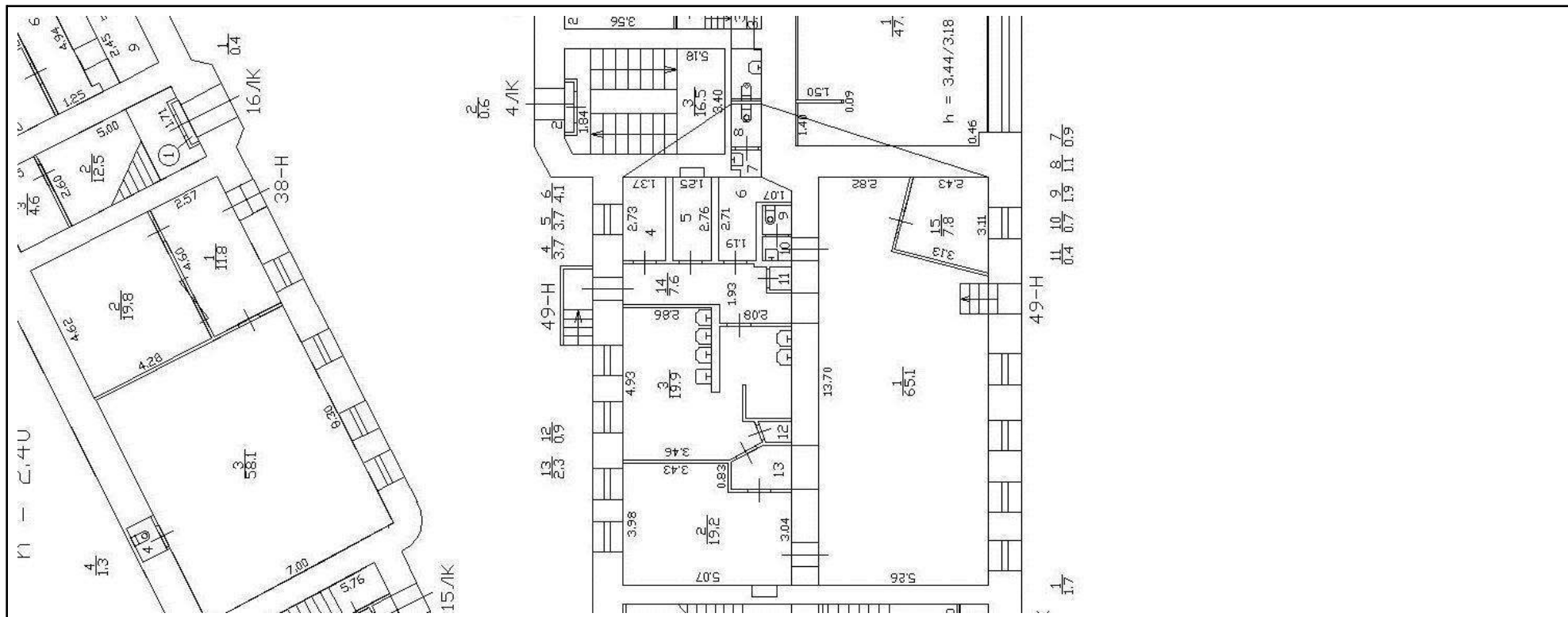
Всего разделов: 3

Всего листов выписки: 360

04.07.2023г. № КУВИ-001/2023-153400040

Кадастровый номер: 78:32:0001147:1004

Номер этажа (этажей): 1



Масштаб 1



ДОКУМЕНТ ПОДПИСАН
ЭЛЕКТРОННОЙ ПОДПИСЬЮ

Сертификат: 3094В7974ВЗСА8Е1F07А347CFAD6FA78

Владелец: ФЕДЕРАЛЬНАЯ СЛУЖБА ГОСУДАРСТВЕННОЙ

РЕГИСТРАЦИИ, КАДАСТРА И КАРТОГРАФИИ

Действителен: с 17.05.2022 по 10.08.2023

полное наименование должности

инициалы, фамилия

Здание

вид объекта недвижимости

Лист № 154 раздела 8

Всего листов раздела 8: 346

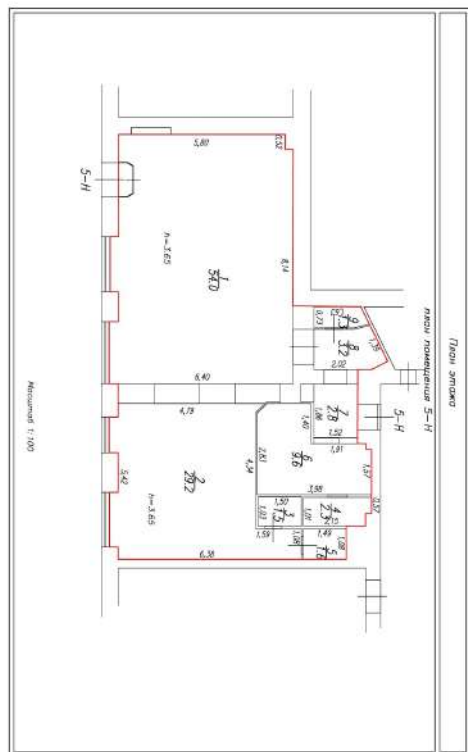
Всего разделов: 3

Всего листов выписки: 360

04.07.2023г. № КУВИ-001/2023-153400040

Кадастровый номер: 78:32:0001147:1004

Номер этажа (этажей): 1



Масштаб 1



ДОКУМЕНТ ПОДПИСАН
ЭЛЕКТРОННОЙ ПОДПИСЬЮ

Сертификат: 3094В7974ВЗСА8Е1F07А347CFAD6FA78

Владелец: ФЕДЕРАЛЬНАЯ СЛУЖБА ГОСУДАРСТВЕННОЙ
РЕГИСТРАЦИИ, КАДАСТРА И КАРТОГРАФИИ
Действителен: с 17.05.2022 по 10.08.2023

полное наименование должности

инициалы, фамилия

Здание

вид объекта недвижимости

Лист № 155 раздела 8

Всего листов раздела 8: 346

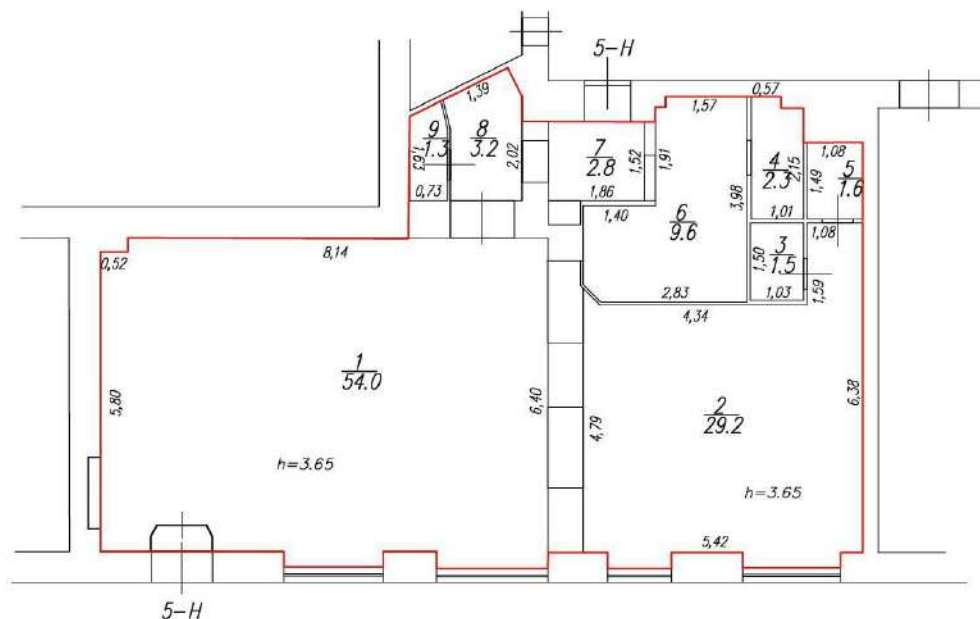
Всего разделов: 3

Всего листов выписки: 360

04.07.2023г. № КУВИ-001/2023-153400040

Кадастровый номер: 78:32:0001147:1004

Номер этажа (этажей):



Масштаб 1



ДОКУМЕНТ ПОДПИСАН
ЭЛЕКТРОННОЙ ПОДПИСЬЮ

Сертификат: 3094В7974ВЗСА8Е1F07А347CFAD6FA78

Владелец: ФЕДЕРАЛЬНАЯ СЛУЖБА ГОСУДАРСТВЕННОЙ
РЕГИСТРАЦИИ, КАДАСТРА И КАРТОГРАФИИ
Действителен: с 17.05.2022 по 10.08.2023

ПОЛНОЕ НАИМЕНОВАНИЕ ДОЛЖНОСТИ

инициалы, фамилия

Здание

вид объекта недвижимости

Лист № 156 раздела 8

Всего листов раздела 8: 346

Всего разделов: 3

Всего листов выписки: 360

04.07.2023г. № КУВИ-001/2023-153400040

Кадастровый номер: 78:32:0001147:1004

Номер этажа (этажей): 1



Масштаб 1

ДОКУМЕНТ ПОДПИСАН
ЭЛЕКТРОННОЙ ПОДПИСЬЮ

Сертификат: 3094B7974B3CA8E1F07A347CFAD6FA78

Владелец: ФЕДЕРАЛЬНАЯ СЛУЖБА ГОСУДАРСТВЕННОЙ
РЕГИСТРАЦИИ, КАДАСТРА И КАРТОГРАФИИ
Действителен: с 17.05.2022 по 10.08.2023

полное наименование должности

инициалы, фамилия

Здание

вид объекта недвижимости

Лист № 157 раздела 8

Всего листов раздела 8: 346

Всего разделов: 3

Всего листов выписки: 360

04.07.2023г. № КУВИ-001/2023-153400040

Кадастровый номер: 78:32:0001147:1004

Номер этажа (этажей): 1



Масштаб 1

ДОКУМЕНТ ПОДПИСАН
ЭЛЕКТРОННОЙ ПОДПИСЬЮ

Сертификат: 3094B7974B3CA8E1F07A347CFAD6FA78

Владелец: ФЕДЕРАЛЬНАЯ СЛУЖБА ГОСУДАРСТВЕННОЙ
РЕГИСТРАЦИИ, КАДАСТРА И КАРТОГРАФИИ
Действителен: с 17.05.2022 по 10.08.2023

полное наименование должности

инициалы, фамилия

Здание

вид объекта недвижимости

Лист № 158 раздела 8

Всего листов раздела 8: 346

Всего разделов: 3

Всего листов выписки: 360

04.07.2023г. № КУВИ-001/2023-153400040

Кадастровый номер: 78:32:0001147:1004

Номер этажа (этажей): 1



Масштаб 1

ДОКУМЕНТ ПОДПИСАН
ЭЛЕКТРОННОЙ ПОДПИСЬЮ

Сертификат: 3094B7974B3CA8E1F07A347CFAD6FA78

Владелец: ФЕДЕРАЛЬНАЯ СЛУЖБА ГОСУДАРСТВЕННОЙ
РЕГИСТРАЦИИ, КАДАСТРА И КАРТОГРАФИИ
Действителен: с 17.05.2022 по 10.08.2023

полное наименование должности

инициалы, фамилия

Здание

вид объекта недвижимости

Лист № 159 раздела 8

Всего листов раздела 8: 346

Всего разделов: 3

Всего листов выписки: 360

04.07.2023г. № КУВИ-001/2023-153400040

Кадастровый номер: 78:32:0001147:1004

Номер этажа (этажей): 1



Масштаб 1

ДОКУМЕНТ ПОДПИСАН
ЭЛЕКТРОННОЙ ПОДПИСЬЮ

Сертификат: 3094B7974B3CA8E1F07A347CFAD6FA78

Владелец: ФЕДЕРАЛЬНАЯ СЛУЖБА ГОСУДАРСТВЕННОЙ
РЕГИСТРАЦИИ, КАДАСТРА И КАРТОГРАФИИ
Действителен: с 17.05.2022 по 10.08.2023

полное наименование должности

инициалы, фамилия

Здание

вид объекта недвижимости

Лист № 160 раздела 8

Всего листов раздела 8: 346

Всего разделов: 3

Всего листов выписки: 360

04.07.2023г. № КУВИ-001/2023-153400040

Кадастровый номер: 78:32:0001147:1004

Номер этажа (этажей): подвал



Масштаб 1

ДОКУМЕНТ ПОДПИСАН
ЭЛЕКТРОННОЙ ПОДПИСЬЮ

Сертификат: 3094B7974B3CA8E1F07A347CFAD6FA78

Владелец: ФЕДЕРАЛЬНАЯ СЛУЖБА ГОСУДАРСТВЕННОЙ
РЕГИСТРАЦИИ, КАДАСТРА И КАРТОГРАФИИ
Действителен: с 17.05.2022 по 10.08.2023

полное наименование должности

инициалы, фамилия

Здание

вид объекта недвижимости

Лист № 161 раздела 8

Всего листов раздела 8: 346

Всего разделов: 3

Всего листов выписки: 360

04.07.2023г. № КУВИ-001/2023-153400040

Кадастровый номер: 78:32:0001147:1004

Номер этажа (этажей): 2



Масштаб 1

ДОКУМЕНТ ПОДПИСАН
ЭЛЕКТРОННОЙ ПОДПИСЬЮ

Сертификат: 3094В7974ВЗСА8Е1F07А347СFAD6FА78

Владелец: ФЕДЕРАЛЬНАЯ СЛУЖБА ГОСУДАРСТВЕННОЙ
РЕГИСТРАЦИИ, КАДАСТРА И КАРТОГРАФИИ
Действителен: с 17.05.2022 по 10.08.2023

полное наименование должности

инициалы, фамилия

Здание

вид объекта недвижимости

Лист № 162 раздела 8

Всего листов раздела 8: 346

Всего разделов: 3

Всего листов выписки: 360

04.07.2023г. № КУВИ-001/2023-153400040

Кадастровый номер: 78:32:0001147:1004

Номер этажа (этажей): 2



Масштаб 1

ДОКУМЕНТ ПОДПИСАН
ЭЛЕКТРОННОЙ ПОДПИСЬЮ

Сертификат: 3094В7974ВЗСА8Е1F07А347СFAD6FA78

Владелец: ФЕДЕРАЛЬНАЯ СЛУЖБА ГОСУДАРСТВЕННОЙ
РЕГИСТРАЦИИ, КАДАСТРА И КАРТОГРАФИИ
Действителен: с 17.05.2022 по 10.08.2023

полное наименование должности

инициалы, фамилия

Здание

вид объекта недвижимости

Лист № 163 раздела 8

Всего листов раздела 8: 346

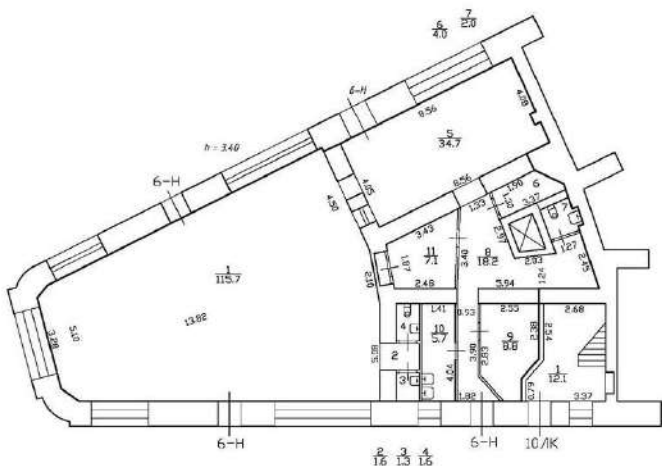
Всего разделов: 3

Всего листов выписки: 360

04.07.2023г. № КУВИ-001/2023-153400040

Кадастровый номер: 78:32:0001147:1004

Номер этажа (этажей): 1



Масштаб 1

ДОКУМЕНТ ПОДПИСАН
ЭЛЕКТРОННОЙ ПОДПИСЬЮ

Сертификат: 3094В7974ВЗСА8Е1F07А347СFAD6FА78

Владелец: ФЕДЕРАЛЬНАЯ СЛУЖБА ГОСУДАРСТВЕННОЙ

РЕГИСТРАЦИИ, КАДАСТРА И КАРТОГРАФИИ

Действителен: с 17.05.2022 по 10.08.2023

ПОЛНОЕ НАИМЕНОВАНИЕ ДОЛЖНОСТИ

инициалы, фамилия

Здание

вид объекта недвижимости

Лист № 164 раздела 8

Всего листов раздела 8: 346

Всего разделов: 3

Всего листов выписки: 360

04.07.2023г. № КУВИ-001/2023-153400040

Кадастровый номер: 78:32:0001147:1004

Номер этажа (этажей): 2



Масштаб 1

ДОКУМЕНТ ПОДПИСАН
ЭЛЕКТРОННОЙ ПОДПИСЬЮ

Сертификат: 3094В7974ВЗСА8Е1F07А347СFAD6FА78

Владелец: ФЕДЕРАЛЬНАЯ СЛУЖБА ГОСУДАРСТВЕННОЙ
РЕГИСТРАЦИИ, КАДАСТРА И КАРТОГРАФИИ
Действителен: с 17.05.2022 по 10.08.2023

полное наименование должности

инициалы, фамилия

Здание

вид объекта недвижимости

Лист № 165 раздела 8

Всего листов раздела 8: 346

Всего разделов: 3

Всего листов выписки: 360

04.07.2023г. № КУВИ-001/2023-153400040

Кадастровый номер: 78:32:0001147:1004

Номер этажа (этажей): 1



Масштаб 1

ДОКУМЕНТ ПОДПИСАН
ЭЛЕКТРОННОЙ ПОДПИСЬЮ

Сертификат: 3094B7974B3CA8E1F07A347CFAD6FA78

Владелец: ФЕДЕРАЛЬНАЯ СЛУЖБА ГОСУДАРСТВЕННОЙ
РЕГИСТРАЦИИ, КАДАСТРА И КАРТОГРАФИИ
Действителен: с 17.05.2022 по 10.08.2023

полное наименование должности

инициалы, фамилия

Здание

вид объекта недвижимости

Лист № 166 раздела 8

Всего листов раздела 8: 346

Всего разделов: 3

Всего листов выписки: 360

04.07.2023г. № КУВИ-001/2023-153400040

Кадастровый номер: 78:32:0001147:1004

Номер этажа (этажей): 2



Масштаб 1

ДОКУМЕНТ ПОДПИСАН
ЭЛЕКТРОННОЙ ПОДПИСЬЮ

Сертификат: 3094B7974B3CA8E1F07A347CFAD6FA78

Владелец: ФЕДЕРАЛЬНАЯ СЛУЖБА ГОСУДАРСТВЕННОЙ
РЕГИСТРАЦИИ, КАДАСТРА И КАРТОГРАФИИ
Действителен: с 17.05.2022 по 10.08.2023

полное наименование должности

инициалы, фамилия

Здание

вид объекта недвижимости

Лист № 167 раздела 8

Всего листов раздела 8: 346

Всего разделов: 3

Всего листов выписки: 360

04.07.2023г. № КУВИ-001/2023-153400040

Кадастровый номер: 78:32:0001147:1004

Номер этажа (этажей): 3



Масштаб 1

ДОКУМЕНТ ПОДПИСАН
ЭЛЕКТРОННОЙ ПОДПИСЬЮ

Сертификат: 3094B7974B3CA8E1F07A347CFAD6FA78

Владелец: ФЕДЕРАЛЬНАЯ СЛУЖБА ГОСУДАРСТВЕННОЙ
РЕГИСТРАЦИИ, КАДАСТРА И КАРТОГРАФИИ
Действителен: с 17.05.2022 по 10.08.2023

полное наименование должности

инициалы, фамилия

Здание

вид объекта недвижимости

Лист № 168 раздела 8

Всего листов раздела 8: 346

Всего разделов: 3

Всего листов выписки: 360

04.07.2023г. № КУВИ-001/2023-153400040

Кадастровый номер: 78:32:0001147:1004

Номер этажа (этажей): 4



Масштаб 1

ДОКУМЕНТ ПОДПИСАН
ЭЛЕКТРОННОЙ ПОДПИСЬЮ

Сертификат: 3094В7974ВЗСА8Е1F07А347СFAD6FA78

Владелец: ФЕДЕРАЛЬНАЯ СЛУЖБА ГОСУДАРСТВЕННОЙ
РЕГИСТРАЦИИ, КАДАСТРА И КАРТОГРАФИИ
Действителен: с 17.05.2022 по 10.08.2023

полное наименование должности

инициалы, фамилия

Здание

вид объекта недвижимости

Лист № 169 раздела 8

Всего листов раздела 8: 346

Всего разделов: 3

Всего листов выписки: 360

04.07.2023г. № КУВИ-001/2023-153400040

Кадастровый номер: 78:32:0001147:1004

Номер этажа (этажей): 5



Масштаб 1

ДОКУМЕНТ ПОДПИСАН
ЭЛЕКТРОННОЙ ПОДПИСЬЮ

Сертификат: 3094В7974ВЗСА8Е1F07А347СFAD6FA78

Владелец: ФЕДЕРАЛЬНАЯ СЛУЖБА ГОСУДАРСТВЕННОЙ
РЕГИСТРАЦИИ, КАДАСТРА И КАРТОГРАФИИ
Действителен: с 17.05.2022 по 10.08.2023

полное наименование должности

инициалы, фамилия

Здание

вид объекта недвижимости

Лист № 170 раздела 8

Всего листов раздела 8: 346

Всего разделов: 3

Всего листов выписки: 360

04.07.2023г. № КУВИ-001/2023-153400040

Кадастровый номер: 78:32:0001147:1004

Номер этажа (этажей): 6



Масштаб 1

ДОКУМЕНТ ПОДПИСАН
ЭЛЕКТРОННОЙ ПОДПИСЬЮ

Сертификат: 3094В7974ВЗСА8Е1F07А347СFAD6FA78

Владелец: ФЕДЕРАЛЬНАЯ СЛУЖБА ГОСУДАРСТВЕННОЙ
РЕГИСТРАЦИИ, КАДАСТРА И КАРТОГРАФИИ
Действителен: с 17.05.2022 по 10.08.2023

полное наименование должности

инициалы, фамилия

Здание

вид объекта недвижимости

Лист № 171 раздела 8

Всего листов раздела 8: 346

Всего разделов: 3

Всего листов выписки: 360

04.07.2023г. № КУВИ-001/2023-153400040

Кадастровый номер: 78:32:0001147:1004

Номер этажа (этажей):



Масштаб 1

ДОКУМЕНТ ПОДПИСАН
ЭЛЕКТРОННОЙ ПОДПИСЬЮ

Сертификат: 3094B7974B3CA8E1F07A347CFAD6FA78

Владелец: ФЕДЕРАЛЬНАЯ СЛУЖБА ГОСУДАРСТВЕННОЙ
РЕГИСТРАЦИИ, КАДАСТРА И КАРТОГРАФИИ
Действителен: с 17.05.2022 по 10.08.2023

полное наименование должности

инициалы, фамилия

Здание

вид объекта недвижимости

Лист № 172 раздела 8

Всего листов раздела 8: 346

Всего разделов: 3

Всего листов выписки: 360

04.07.2023г. № КУВИ-001/2023-153400040

Кадастровый номер: 78:32:0001147:1004

Номер этажа (этажей): 2



Масштаб 1

ДОКУМЕНТ ПОДПИСАН
ЭЛЕКТРОННОЙ ПОДПИСЬЮ

Сертификат: 3094В7974В3СА8Е1F07А347СFAD6FA78

Владелец: ФЕДЕРАЛЬНАЯ СЛУЖБА ГОСУДАРСТВЕННОЙ
РЕГИСТРАЦИИ, КАДАСТРА И КАРТОГРАФИИ
Действителен: с 17.05.2022 по 10.08.2023

полное наименование должности

инициалы, фамилия

Здание

вид объекта недвижимости

Лист № 173 раздела 8

Всего листов раздела 8: 346

Всего разделов: 3

Всего листов выписки: 360

04.07.2023г. № КУВИ-001/2023-153400040

Кадастровый номер: 78:32:0001147:1004

Номер этажа (этажей): 3



Масштаб 1

ДОКУМЕНТ ПОДПИСАН
ЭЛЕКТРОННОЙ ПОДПИСЬЮ

Сертификат: 3094В7974ВЗСА8Е1F07А347СFAD6FA78

Владелец: ФЕДЕРАЛЬНАЯ СЛУЖБА ГОСУДАРСТВЕННОЙ
РЕГИСТРАЦИИ, КАДАСТРА И КАРТОГРАФИИ
Действителен: с 17.05.2022 по 10.08.2023

полное наименование должности

инициалы, фамилия

Здание

вид объекта недвижимости

Лист № 174 раздела 8

Всего листов раздела 8: 346

Всего разделов: 3

Всего листов выписки: 360

04.07.2023г. № КУВИ-001/2023-153400040

Кадастровый номер: 78:32:0001147:1004

Номер этажа (этажей): 4



Масштаб 1

ДОКУМЕНТ ПОДПИСАН
ЭЛЕКТРОННОЙ ПОДПИСЬЮ

Сертификат: 3094В7974ВЗСА8Е1F07А347СFAD6FA78

Владелец: ФЕДЕРАЛЬНАЯ СЛУЖБА ГОСУДАРСТВЕННОЙ
РЕГИСТРАЦИИ, КАДАСТРА И КАРТОГРАФИИ
Действителен: с 17.05.2022 по 10.08.2023

полное наименование должности

инициалы, фамилия

Здание

вид объекта недвижимости

Лист № 175 раздела 8

Всего листов раздела 8: 346

Всего разделов: 3

Всего листов выписки: 360

04.07.2023г. № КУВИ-001/2023-153400040

Кадастровый номер: 78:32:0001147:1004

Номер этажа (этажей): 5



Масштаб 1

ДОКУМЕНТ ПОДПИСАН
ЭЛЕКТРОННОЙ ПОДПИСЬЮ

Сертификат: 3094B7974B3CA8E1F07A347CFAD6FA78

Владелец: ФЕДЕРАЛЬНАЯ СЛУЖБА ГОСУДАРСТВЕННОЙ
РЕГИСТРАЦИИ, КАДАСТРА И КАРТОГРАФИИ
Действителен: с 17.05.2022 по 10.08.2023

полное наименование должности

инициалы, фамилия

Здание

вид объекта недвижимости

Лист № 176 раздела 8

Всего листов раздела 8: 346

Всего разделов: 3

Всего листов выписки: 360

04.07.2023г. № КУВИ-001/2023-153400040

Кадастровый номер: 78:32:0001147:1004

Номер этажа (этажей): 6



Масштаб 1

ДОКУМЕНТ ПОДПИСАН
ЭЛЕКТРОННОЙ ПОДПИСЬЮ

Сертификат: 3094В7974ВЗСА8Е1F07А347CFAD6FA78

Владелец: ФЕДЕРАЛЬНАЯ СЛУЖБА ГОСУДАРСТВЕННОЙ
РЕГИСТРАЦИИ, КАДАСТРА И КАРТОГРАФИИ
Действителен: с 17.05.2022 по 10.08.2023

полное наименование должности

инициалы, фамилия

Здание

вид объекта недвижимости

Лист № 177 раздела 8

Всего листов раздела 8: 346

Всего разделов: 3

Всего листов выписки: 360

04.07.2023г. № КУВИ-001/2023-153400040

Кадастровый номер: 78:32:0001147:1004

Номер этажа (этажей):



Масштаб 1

ДОКУМЕНТ ПОДПИСАН
ЭЛЕКТРОННОЙ ПОДПИСЬЮ

Сертификат: 3094B7974B3CA8E1F07A347CFAD6FA78

Владелец: ФЕДЕРАЛЬНАЯ СЛУЖБА ГОСУДАРСТВЕННОЙ
РЕГИСТРАЦИИ, КАДАСТРА И КАРТОГРАФИИ
Действителен: с 17.05.2022 по 10.08.2023

полное наименование должности

инициалы, фамилия

Здание

вид объекта недвижимости

Лист № 178 раздела 8

Всего листов раздела 8: 346

Всего разделов: 3

Всего листов выписки: 360

04.07.2023г. № КУВИ-001/2023-153400040

Кадастровый номер: 78:32:0001147:1004

Номер этажа (этажей): 2



Масштаб 1



ДОКУМЕНТ ПОДПИСАН
ЭЛЕКТРОННОЙ ПОДПИСЬЮ

Сертификат: 3094В7974ВЗСА8Е1F07А347СFAD6FA78

Владелец: ФЕДЕРАЛЬНАЯ СЛУЖБА ГОСУДАРСТВЕННОЙ
РЕГИСТРАЦИИ, КАДАСТРА И КАРТОГРАФИИ
Действителен: с 17.05.2022 по 10.08.2023

полное наименование должности

инициалы, фамилия

Здание

вид объекта недвижимости

Лист № 179 раздела 8

Всего листов раздела 8: 346

Всего разделов: 3

Всего листов выписки: 360

04.07.2023г. № КУВИ-001/2023-153400040

Кадастровый номер: 78:32:0001147:1004

Номер этажа (этажей): 3



Масштаб 1

ДОКУМЕНТ ПОДПИСАН
ЭЛЕКТРОННОЙ ПОДПИСЬЮ

Сертификат: 3094В7974ВЗСА8Е1F07А347СFAD6FА78

Владелец: ФЕДЕРАЛЬНАЯ СЛУЖБА ГОСУДАРСТВЕННОЙ
РЕГИСТРАЦИИ, КАДАСТРА И КАРТОГРАФИИ
Действителен: с 17.05.2022 по 10.08.2023

полное наименование должности

инициалы, фамилия

Здание

вид объекта недвижимости

Лист № 180 раздела 8

Всего листов раздела 8: 346

Всего разделов: 3

Всего листов выписки: 360

04.07.2023г. № КУВИ-001/2023-153400040

Кадастровый номер: 78:32:0001147:1004

Номер этажа (этажей): 4



Масштаб 1

ДОКУМЕНТ ПОДПИСАН
ЭЛЕКТРОННОЙ ПОДПИСЬЮ

Сертификат: 3094B7974B3CA8E1F07A347CFAD6FA78

Владелец: ФЕДЕРАЛЬНАЯ СЛУЖБА ГОСУДАРСТВЕННОЙ
РЕГИСТРАЦИИ, КАДАСТРА И КАРТОГРАФИИ
Действителен: с 17.05.2022 по 10.08.2023

полное наименование должности

инициалы, фамилия

Здание

вид объекта недвижимости

Лист № 181 раздела 8

Всего листов раздела 8: 346

Всего разделов: 3

Всего листов выписки: 360

04.07.2023г. № КУВИ-001/2023-153400040

Кадастровый номер: 78:32:0001147:1004

Номер этажа (этажей): 5



Масштаб 1

ДОКУМЕНТ ПОДПИСАН
ЭЛЕКТРОННОЙ ПОДПИСЬЮ

Сертификат: 3094В7974В3СА8Е1F07А347СFAD6FA78

Владелец: ФЕДЕРАЛЬНАЯ СЛУЖБА ГОСУДАРСТВЕННОЙ
РЕГИСТРАЦИИ, КАДАСТРА И КАРТОГРАФИИ
Действителен: с 17.05.2022 по 10.08.2023

полное наименование должности

инициалы, фамилия

Здание

вид объекта недвижимости

Лист № 182 раздела 8

Всего листов раздела 8: 346

Всего разделов: 3

Всего листов выписки: 360

04.07.2023г. № КУВИ-001/2023-153400040

Кадастровый номер: 78:32:0001147:1004

Номер этажа (этажей): 6



Масштаб 1

ДОКУМЕНТ ПОДПИСАН
ЭЛЕКТРОННОЙ ПОДПИСЬЮ

Сертификат: 3094B7974B3CA8E1F07A347CFAD6FA78

Владелец: ФЕДЕРАЛЬНАЯ СЛУЖБА ГОСУДАРСТВЕННОЙ
РЕГИСТРАЦИИ, КАДАСТРА И КАРТОГРАФИИ
Действителен: с 17.05.2022 по 10.08.2023

полное наименование должности

инициалы, фамилия

Здание

вид объекта недвижимости

Лист № 183 раздела 8

Всего листов раздела 8: 346

Всего разделов: 3

Всего листов выписки: 360

04.07.2023г. № КУВИ-001/2023-153400040

Кадастровый номер: 78:32:0001147:1004

Номер этажа (этажей):



Масштаб 1

ДОКУМЕНТ ПОДПИСАН
ЭЛЕКТРОННОЙ ПОДПИСЬЮ

Сертификат: 3094B7974B3CA8E1F07A347CFAD6FA78

Владелец: ФЕДЕРАЛЬНАЯ СЛУЖБА ГОСУДАРСТВЕННОЙ
РЕГИСТРАЦИИ, КАДАСТРА И КАРТОГРАФИИ
Действителен: с 17.05.2022 по 10.08.2023

полное наименование должности

инициалы, фамилия

Здание

вид объекта недвижимости

Лист № 184 раздела 8

Всего листов раздела 8: 346

Всего разделов: 3

Всего листов выписки: 360

04.07.2023г. № КУВИ-001/2023-153400040

Кадастровый номер: 78:32:0001147:1004

Номер этажа (этажей): 2



Масштаб 1

ДОКУМЕНТ ПОДПИСАН
ЭЛЕКТРОННОЙ ПОДПИСЬЮ

Сертификат: 3094B7974B3CA8E1F07A347CFAD6FA78

Владелец: ФЕДЕРАЛЬНАЯ СЛУЖБА ГОСУДАРСТВЕННОЙ
РЕГИСТРАЦИИ, КАДАСТРА И КАРТОГРАФИИ
Действителен: с 17.05.2022 по 10.08.2023

полное наименование должности

инициалы, фамилия

Здание

вид объекта недвижимости

Лист № 185 раздела 8

Всего листов раздела 8: 346

Всего разделов: 3

Всего листов выписки: 360

04.07.2023г. № КУВИ-001/2023-153400040

Кадастровый номер: 78:32:0001147:1004

Номер этажа (этажей): 3



Масштаб 1

ДОКУМЕНТ ПОДПИСАН
ЭЛЕКТРОННОЙ ПОДПИСЬЮ

Сертификат: 3094В7974ВЗСА8Е1F07А347СFAD6FА78

Владелец: ФЕДЕРАЛЬНАЯ СЛУЖБА ГОСУДАРСТВЕННОЙ
РЕГИСТРАЦИИ, КАДАСТРА И КАРТОГРАФИИ
Действителен: с 17.05.2022 по 10.08.2023

полное наименование должности

инициалы, фамилия

Здание

вид объекта недвижимости

Лист № 186 раздела 8

Всего листов раздела 8: 346

Всего разделов: 3

Всего листов выписки: 360

04.07.2023г. № КУВИ-001/2023-153400040

Кадастровый номер: 78:32:0001147:1004

Номер этажа (этажей): 4



Масштаб 1

ДОКУМЕНТ ПОДПИСАН
ЭЛЕКТРОННОЙ ПОДПИСЬЮ

Сертификат: 3094В7974ВЗСА8Е1F07А347СFAD6FA78

Владелец: ФЕДЕРАЛЬНАЯ СЛУЖБА ГОСУДАРСТВЕННОЙ
РЕГИСТРАЦИИ, КАДАСТРА И КАРТОГРАФИИ
Действителен: с 17.05.2022 по 10.08.2023

полное наименование должности

инициалы, фамилия

Здание

вид объекта недвижимости

Лист № 187 раздела 8

Всего листов раздела 8: 346

Всего разделов: 3

Всего листов выписки: 360

04.07.2023г. № КУВИ-001/2023-153400040

Кадастровый номер: 78:32:0001147:1004

Номер этажа (этажей): 5



Масштаб 1

ДОКУМЕНТ ПОДПИСАН
ЭЛЕКТРОННОЙ ПОДПИСЬЮ

Сертификат: 3094B7974B3CA8E1F07A347CFAD6FA78

Владелец: ФЕДЕРАЛЬНАЯ СЛУЖБА ГОСУДАРСТВЕННОЙ
РЕГИСТРАЦИИ, КАДАСТРА И КАРТОГРАФИИ
Действителен: с 17.05.2022 по 10.08.2023

полное наименование должности

инициалы, фамилия

Здание

вид объекта недвижимости

Лист № 188 раздела 8

Всего листов раздела 8: 346

Всего разделов: 3

Всего листов выписки: 360

04.07.2023г. № КУВИ-001/2023-153400040

Кадастровый номер: 78:32:0001147:1004

Номер этажа (этажей): 6



Масштаб 1

ДОКУМЕНТ ПОДПИСАН
ЭЛЕКТРОННОЙ ПОДПИСЬЮ

Сертификат: 3094B7974B3CA8E1F07A347CFAD6FA78

Владелец: ФЕДЕРАЛЬНАЯ СЛУЖБА ГОСУДАРСТВЕННОЙ
РЕГИСТРАЦИИ, КАДАСТРА И КАРТОГРАФИИ
Действителен: с 17.05.2022 по 10.08.2023

полное наименование должности

инициалы, фамилия

Здание

вид объекта недвижимости

Лист № 189 раздела 8

Всего листов раздела 8: 346

Всего разделов: 3

Всего листов выписки: 360

04.07.2023г. № КУВИ-001/2023-153400040

Кадастровый номер: 78:32:0001147:1004

Номер этажа (этажей):



Масштаб 1

ДОКУМЕНТ ПОДПИСАН
ЭЛЕКТРОННОЙ ПОДПИСЬЮ

Сертификат: 3094B7974B3CA8E1F07A347CFAD6FA78

Владелец: ФЕДЕРАЛЬНАЯ СЛУЖБА ГОСУДАРСТВЕННОЙ
РЕГИСТРАЦИИ, КАДАСТРА И КАРТОГРАФИИ
Действителен: с 17.05.2022 по 10.08.2023

полное наименование должности

инициалы, фамилия

Здание

вид объекта недвижимости

Лист № 190 раздела 8

Всего листов раздела 8: 346

Всего разделов: 3

Всего листов выписки: 360

04.07.2023г. № КУВИ-001/2023-153400040

Кадастровый номер: 78:32:0001147:1004

Номер этажа (этажей): 2



Масштаб 1

ДОКУМЕНТ ПОДПИСАН
ЭЛЕКТРОННОЙ ПОДПИСЬЮ

Сертификат: 3094B7974B3CA8E1F07A347CFAD6FA78

Владелец: ФЕДЕРАЛЬНАЯ СЛУЖБА ГОСУДАРСТВЕННОЙ
РЕГИСТРАЦИИ, КАДАСТРА И КАРТОГРАФИИ
Действителен: с 17.05.2022 по 10.08.2023

полное наименование должности

инициалы, фамилия

Здание

вид объекта недвижимости

Лист № 191 раздела 8

Всего листов раздела 8: 346

Всего разделов: 3

Всего листов выписки: 360

04.07.2023г. № КУВИ-001/2023-153400040

Кадастровый номер: 78:32:0001147:1004

Номер этажа (этажей): 3



Масштаб 1

ДОКУМЕНТ ПОДПИСАН
ЭЛЕКТРОННОЙ ПОДПИСЬЮ

Сертификат: 3094B7974B3CA8E1F07A347CFAD6FA78

Владелец: ФЕДЕРАЛЬНАЯ СЛУЖБА ГОСУДАРСТВЕННОЙ
РЕГИСТРАЦИИ, КАДАСТРА И КАРТОГРАФИИ
Действителен: с 17.05.2022 по 10.08.2023

полное наименование должности

инициалы, фамилия

Здание

вид объекта недвижимости

Лист № 192 раздела 8

Всего листов раздела 8: 346

Всего разделов: 3

Всего листов выписки: 360

04.07.2023г. № КУВИ-001/2023-153400040

Кадастровый номер: 78:32:0001147:1004

Номер этажа (этажей): 4



Масштаб 1

ДОКУМЕНТ ПОДПИСАН
ЭЛЕКТРОННОЙ ПОДПИСЬЮ

Сертификат: 3094В7974ВЗСА8Е1F07А347СFAD6FA78

Владелец: ФЕДЕРАЛЬНАЯ СЛУЖБА ГОСУДАРСТВЕННОЙ
РЕГИСТРАЦИИ, КАДАСТРА И КАРТОГРАФИИ
Действителен: с 17.05.2022 по 10.08.2023

полное наименование должности

инициалы, фамилия

Здание

вид объекта недвижимости

Лист № 193 раздела 8

Всего листов раздела 8: 346

Всего разделов: 3

Всего листов выписки: 360

04.07.2023г. № КУВИ-001/2023-153400040

Кадастровый номер: 78:32:0001147:1004

Номер этажа (этажей): 5



Масштаб 1

ДОКУМЕНТ ПОДПИСАН
ЭЛЕКТРОННОЙ ПОДПИСЬЮ

Сертификат: 3094В7974В3СА8Е1F07А347СFAD6FA78

Владелец: ФЕДЕРАЛЬНАЯ СЛУЖБА ГОСУДАРСТВЕННОЙ
РЕГИСТРАЦИИ, КАДАСТРА И КАРТОГРАФИИ
Действителен: с 17.05.2022 по 10.08.2023

полное наименование должности

инициалы, фамилия

Здание

вид объекта недвижимости

Лист № 194 раздела 8

Всего листов раздела 8: 346

Всего разделов: 3

Всего листов выписки: 360

04.07.2023г. № КУВИ-001/2023-153400040

Кадастровый номер: 78:32:0001147:1004

Номер этажа (этажей): 6



Масштаб 1

ДОКУМЕНТ ПОДПИСАН
ЭЛЕКТРОННОЙ ПОДПИСЬЮ

Сертификат: 3094В7974ВЗСА8Е1F07А347СFAD6FA78

Владелец: ФЕДЕРАЛЬНАЯ СЛУЖБА ГОСУДАРСТВЕННОЙ
РЕГИСТРАЦИИ, КАДАСТРА И КАРТОГРАФИИ
Действителен: с 17.05.2022 по 10.08.2023

полное наименование должности

инициалы, фамилия

Здание

вид объекта недвижимости

Лист № 195 раздела 8

Всего листов раздела 8: 346

Всего разделов: 3

Всего листов выписки: 360

04.07.2023г. № КУВИ-001/2023-153400040

Кадастровый номер: 78:32:0001147:1004

Номер этажа (этажей):



Масштаб 1

ДОКУМЕНТ ПОДПИСАН
ЭЛЕКТРОННОЙ ПОДПИСЬЮ

Сертификат: 3094B7974B3CA8E1F07A347CFAD6FA78

Владелец: ФЕДЕРАЛЬНАЯ СЛУЖБА ГОСУДАРСТВЕННОЙ
РЕГИСТРАЦИИ, КАДАСТРА И КАРТОГРАФИИ
Действителен: с 17.05.2022 по 10.08.2023

полное наименование должности

инициалы, фамилия

Здание

вид объекта недвижимости

Лист № 196 раздела 8

Всего листов раздела 8: 346

Всего разделов: 3

Всего листов выписки: 360

04.07.2023г. № КУВИ-001/2023-153400040

Кадастровый номер: 78:32:0001147:1004

Номер этажа (этажей): 2



Масштаб 1

ДОКУМЕНТ ПОДПИСАН
ЭЛЕКТРОННОЙ ПОДПИСЬЮ

Сертификат: 3094B7974B3CA8E1F07A347CFAD6FA78

Владелец: ФЕДЕРАЛЬНАЯ СЛУЖБА ГОСУДАРСТВЕННОЙ
РЕГИСТРАЦИИ, КАДАСТРА И КАРТОГРАФИИ
Действителен: с 17.05.2022 по 10.08.2023

полное наименование должности

инициалы, фамилия

Здание

вид объекта недвижимости

Лист № 197 раздела 8

Всего листов раздела 8: 346

Всего разделов: 3

Всего листов выписки: 360

04.07.2023г. № КУВИ-001/2023-153400040

Кадастровый номер: 78:32:0001147:1004

Номер этажа (этажей): 3



Масштаб 1

ДОКУМЕНТ ПОДПИСАН
ЭЛЕКТРОННОЙ ПОДПИСЬЮ

Сертификат: 3094B7974B3CA8E1F07A347CFAD6FA78

Владелец: ФЕДЕРАЛЬНАЯ СЛУЖБА ГОСУДАРСТВЕННОЙ
РЕГИСТРАЦИИ, КАДАСТРА И КАРТОГРАФИИ
Действителен: с 17.05.2022 по 10.08.2023

полное наименование должности

инициалы, фамилия

Здание

вид объекта недвижимости

Лист № 198 раздела 8

Всего листов раздела 8: 346

Всего разделов: 3

Всего листов выписки: 360

04.07.2023г. № КУВИ-001/2023-153400040

Кадастровый номер: 78:32:0001147:1004

Номер этажа (этажей): 4



Масштаб 1

ДОКУМЕНТ ПОДПИСАН
ЭЛЕКТРОННОЙ ПОДПИСЬЮ

Сертификат: 3094В7974ВЗСА8Е1F07А347СFAD6FA78

Владелец: ФЕДЕРАЛЬНАЯ СЛУЖБА ГОСУДАРСТВЕННОЙ
РЕГИСТРАЦИИ, КАДАСТРА И КАРТОГРАФИИ
Действителен: с 17.05.2022 по 10.08.2023

полное наименование должности

инициалы, фамилия

Здание

вид объекта недвижимости

Лист № 199 раздела 8

Всего листов раздела 8: 346

Всего разделов: 3

Всего листов выписки: 360

04.07.2023г. № КУВИ-001/2023-153400040

Кадастровый номер: 78:32:0001147:1004

Номер этажа (этажей): 5



Масштаб 1

ДОКУМЕНТ ПОДПИСАН
ЭЛЕКТРОННОЙ ПОДПИСЬЮ

Сертификат: 3094В7974ВЗСА8Е1F07А347СFAD6FA78

Владелец: ФЕДЕРАЛЬНАЯ СЛУЖБА ГОСУДАРСТВЕННОЙ
РЕГИСТРАЦИИ, КАДАСТРА И КАРТОГРАФИИ
Действителен: с 17.05.2022 по 10.08.2023

полное наименование должности

инициалы, фамилия

Здание

вид объекта недвижимости

Лист № 200 раздела 8

Всего листов раздела 8: 346

Всего разделов: 3

Всего листов выписки: 360

04.07.2023г. № КУВИ-001/2023-153400040

Кадастровый номер: 78:32:0001147:1004

Номер этажа (этажей): 6



Масштаб 1

ДОКУМЕНТ ПОДПИСАН
ЭЛЕКТРОННОЙ ПОДПИСЬЮ

Сертификат: 3094В7974ВЗСА8Е1F07А347СFAD6FA78

Владелец: ФЕДЕРАЛЬНАЯ СЛУЖБА ГОСУДАРСТВЕННОЙ
РЕГИСТРАЦИИ, КАДАСТРА И КАРТОГРАФИИ
Действителен: с 17.05.2022 по 10.08.2023

полное наименование должности

инициалы, фамилия

Здание

вид объекта недвижимости

Лист № 201 раздела 8

Всего листов раздела 8: 346

Всего разделов: 3

Всего листов выписки: 360

04.07.2023г. № КУВИ-001/2023-153400040

Кадастровый номер: 78:32:0001147:1004

Номер этажа (этажей): 7



Масштаб 1

ДОКУМЕНТ ПОДПИСАН
ЭЛЕКТРОННОЙ ПОДПИСЬЮ

Сертификат: 3094B7974B3CA8E1F07A347CFAD6FA78

Владелец: ФЕДЕРАЛЬНАЯ СЛУЖБА ГОСУДАРСТВЕННОЙ
РЕГИСТРАЦИИ, КАДАСТРА И КАРТОГРАФИИ
Действителен: с 17.05.2022 по 10.08.2023

полное наименование должности

инициалы, фамилия

Здание

вид объекта недвижимости

Лист № 202 раздела 8

Всего листов раздела 8: 346

Всего разделов: 3

Всего листов выписки: 360

04.07.2023г. № КУВИ-001/2023-153400040

Кадастровый номер: 78:32:0001147:1004

Номер этажа (этажей):



Масштаб 1

ДОКУМЕНТ ПОДПИСАН
ЭЛЕКТРОННОЙ ПОДПИСЬЮ

Сертификат: 3094В7974ВЗСА8Е1F07А347СFAD6FА78

Владелец: ФЕДЕРАЛЬНАЯ СЛУЖБА ГОСУДАРСТВЕННОЙ
РЕГИСТРАЦИИ, КАДАСТРА И КАРТОГРАФИИ
Действителен: с 17.05.2022 по 10.08.2023

полное наименование должности

инициалы, фамилия

Здание

вид объекта недвижимости

Лист № 203 раздела 8

Всего листов раздела 8: 346

Всего разделов: 3

Всего листов выписки: 360

04.07.2023г. № КУВИ-001/2023-153400040

Кадастровый номер: 78:32:0001147:1004

Номер этажа (этажей): 2



Масштаб 1

ДОКУМЕНТ ПОДПИСАН
ЭЛЕКТРОННОЙ ПОДПИСЬЮ

Сертификат: 3094В7974ВЗСА8Е1F07А347СFAD6FA78

Владелец: ФЕДЕРАЛЬНАЯ СЛУЖБА ГОСУДАРСТВЕННОЙ
РЕГИСТРАЦИИ, КАДАСТРА И КАРТОГРАФИИ
Действителен: с 17.05.2022 по 10.08.2023

полное наименование должности

инициалы, фамилия

Здание

вид объекта недвижимости

Лист № 204 раздела 8

Всего листов раздела 8: 346

Всего разделов: 3

Всего листов выписки: 360

04.07.2023г. № КУВИ-001/2023-153400040

Кадастровый номер: 78:32:0001147:1004

Номер этажа (этажей): 3



Масштаб 1

ДОКУМЕНТ ПОДПИСАН
ЭЛЕКТРОННОЙ ПОДПИСЬЮ

Сертификат: 3094В7974ВЗСА8Е1F07А347СFAD6FA78

Владелец: ФЕДЕРАЛЬНАЯ СЛУЖБА ГОСУДАРСТВЕННОЙ
РЕГИСТРАЦИИ, КАДАСТРА И КАРТОГРАФИИ
Действителен: с 17.05.2022 по 10.08.2023

полное наименование должности

инициалы, фамилия

Здание

вид объекта недвижимости

Лист № 205 раздела 8

Всего листов раздела 8: 346

Всего разделов: 3

Всего листов выписки: 360

04.07.2023г. № КУВИ-001/2023-153400040

Кадастровый номер: 78:32:0001147:1004

Номер этажа (этажей): 4



Масштаб 1

ДОКУМЕНТ ПОДПИСАН
ЭЛЕКТРОННОЙ ПОДПИСЬЮ

Сертификат: 3094В7974ВЗСА8Е1F07А347СFAD6FA78

Владелец: ФЕДЕРАЛЬНАЯ СЛУЖБА ГОСУДАРСТВЕННОЙ
РЕГИСТРАЦИИ, КАДАСТРА И КАРТОГРАФИИ
Действителен: с 17.05.2022 по 10.08.2023

полное наименование должности

инициалы, фамилия

Здание

вид объекта недвижимости

Лист № 206 раздела 8

Всего листов раздела 8: 346

Всего разделов: 3

Всего листов выписки: 360

04.07.2023г. № КУВИ-001/2023-153400040

Кадастровый номер: 78:32:0001147:1004

Номер этажа (этажей): 5



Масштаб 1

ДОКУМЕНТ ПОДПИСАН
ЭЛЕКТРОННОЙ ПОДПИСЬЮ

Сертификат: 3094В7974ВЗСА8Е1F07А347СFAD6FA78

Владелец: ФЕДЕРАЛЬНАЯ СЛУЖБА ГОСУДАРСТВЕННОЙ
РЕГИСТРАЦИИ, КАДАСТРА И КАРТОГРАФИИ
Действителен: с 17.05.2022 по 10.08.2023

полное наименование должности

инициалы, фамилия

Здание

вид объекта недвижимости

Лист № 207 раздела 8

Всего листов раздела 8: 346

Всего разделов: 3

Всего листов выписки: 360

04.07.2023г. № КУВИ-001/2023-153400040

Кадастровый номер: 78:32:0001147:1004

Номер этажа (этажей): 6



Масштаб 1

ДОКУМЕНТ ПОДПИСАН
ЭЛЕКТРОННОЙ ПОДПИСЬЮ

Сертификат: 3094B7974B3CA8E1F07A347CFAD6FA78

Владелец: ФЕДЕРАЛЬНАЯ СЛУЖБА ГОСУДАРСТВЕННОЙ
РЕГИСТРАЦИИ, КАДАСТРА И КАРТОГРАФИИ
Действителен: с 17.05.2022 по 10.08.2023

полное наименование должности

инициалы, фамилия

Здание

вид объекта недвижимости

Лист № 208 раздела 8

Всего листов раздела 8: 346

Всего разделов: 3

Всего листов выписки: 360

04.07.2023г. № КУВИ-001/2023-153400040

Кадастровый номер: 78:32:0001147:1004

Номер этажа (этажей):



Масштаб 1

ДОКУМЕНТ ПОДПИСАН
ЭЛЕКТРОННОЙ ПОДПИСЬЮ

Сертификат: 3094B7974B3CA8E1F07A347CFAD6FA78

Владелец: ФЕДЕРАЛЬНАЯ СЛУЖБА ГОСУДАРСТВЕННОЙ
РЕГИСТРАЦИИ, КАДАСТРА И КАРТОГРАФИИ
Действителен: с 17.05.2022 по 10.08.2023

полное наименование должности

инициалы, фамилия

Здание

вид объекта недвижимости

Лист № 209 раздела 8

Всего листов раздела 8: 346

Всего разделов: 3

Всего листов выписки: 360

04.07.2023г. № КУВИ-001/2023-153400040

Кадастровый номер: 78:32:0001147:1004

Номер этажа (этажей): 2



Масштаб 1

ДОКУМЕНТ ПОДПИСАН
ЭЛЕКТРОННОЙ ПОДПИСЬЮ

Сертификат: 3094B7974B3CA8E1F07A347CFAD6FA78

Владелец: ФЕДЕРАЛЬНАЯ СЛУЖБА ГОСУДАРСТВЕННОЙ
РЕГИСТРАЦИИ, КАДАСТРА И КАРТОГРАФИИ
Действителен: с 17.05.2022 по 10.08.2023

полное наименование должности

инициалы, фамилия

Здание

вид объекта недвижимости

Лист № 210 раздела 8

Всего листов раздела 8: 346

Всего разделов: 3

Всего листов выписки: 360

04.07.2023г. № КУВИ-001/2023-153400040

Кадастровый номер: 78:32:0001147:1004

Номер этажа (этажей): 3



Масштаб 1

ДОКУМЕНТ ПОДПИСАН
ЭЛЕКТРОННОЙ ПОДПИСЬЮ

Сертификат: 3094B7974B3CA8E1F07A347CFAD6FA78

Владелец: ФЕДЕРАЛЬНАЯ СЛУЖБА ГОСУДАРСТВЕННОЙ
РЕГИСТРАЦИИ, КАДАСТРА И КАРТОГРАФИИ
Действителен: с 17.05.2022 по 10.08.2023

полное наименование должности

инициалы, фамилия

Здание

вид объекта недвижимости

Лист № 211 раздела 8

Всего листов раздела 8: 346

Всего разделов: 3

Всего листов выписки: 360

04.07.2023г. № КУВИ-001/2023-153400040

Кадастровый номер: 78:32:0001147:1004

Номер этажа (этажей): 4



Масштаб 1

ДОКУМЕНТ ПОДПИСАН
ЭЛЕКТРОННОЙ ПОДПИСЬЮ

Сертификат: 3094В7974ВЗСА8Е1F07А347СFAD6FА78

Владелец: ФЕДЕРАЛЬНАЯ СЛУЖБА ГОСУДАРСТВЕННОЙ
РЕГИСТРАЦИИ, КАДАСТРА И КАРТОГРАФИИ
Действителен: с 17.05.2022 по 10.08.2023

полное наименование должности

инициалы, фамилия

Здание

вид объекта недвижимости

Лист № 212 раздела 8

Всего листов раздела 8: 346

Всего разделов: 3

Всего листов выписки: 360

04.07.2023г. № КУВИ-001/2023-153400040

Кадастровый номер: 78:32:0001147:1004

Номер этажа (этажей): 5



Масштаб 1

ДОКУМЕНТ ПОДПИСАН
ЭЛЕКТРОННОЙ ПОДПИСЬЮ

Сертификат: 3094В7974ВЗСА8Е1F07А347СFAD6FА78

Владелец: ФЕДЕРАЛЬНАЯ СЛУЖБА ГОСУДАРСТВЕННОЙ
РЕГИСТРАЦИИ, КАДАСТРА И КАРТОГРАФИИ
Действителен: с 17.05.2022 по 10.08.2023

полное наименование должности

инициалы, фамилия

Здание

вид объекта недвижимости

Лист № 213 раздела 8

Всего листов раздела 8: 346

Всего разделов: 3

Всего листов выписки: 360

04.07.2023г. № КУВИ-001/2023-153400040

Кадастровый номер: 78:32:0001147:1004

Номер этажа (этажей): 6



Масштаб 1

ДОКУМЕНТ ПОДПИСАН
ЭЛЕКТРОННОЙ ПОДПИСЬЮ

Сертификат: 3094B7974B3CA8E1F07A347CFAD6FA78

Владелец: ФЕДЕРАЛЬНАЯ СЛУЖБА ГОСУДАРСТВЕННОЙ
РЕГИСТРАЦИИ, КАДАСТРА И КАРТОГРАФИИ
Действителен: с 17.05.2022 по 10.08.2023

полное наименование должности

инициалы, фамилия

Здание

вид объекта недвижимости

Лист № 214 раздела 8

Всего листов раздела 8: 346

Всего разделов: 3

Всего листов выписки: 360

04.07.2023г. № КУВИ-001/2023-153400040

Кадастровый номер: 78:32:0001147:1004

Номер этажа (этажей): 7



Масштаб 1

ДОКУМЕНТ ПОДПИСАН
ЭЛЕКТРОННОЙ ПОДПИСЬЮ

Сертификат: 3094B7974B3CA8E1F07A347CFAD6FA78

Владелец: ФЕДЕРАЛЬНАЯ СЛУЖБА ГОСУДАРСТВЕННОЙ
РЕГИСТРАЦИИ, КАДАСТРА И КАРТОГРАФИИ
Действителен: с 17.05.2022 по 10.08.2023

полное наименование должности

инициалы, фамилия

Здание

вид объекта недвижимости

Лист № 215 раздела 8

Всего листов раздела 8: 346

Всего разделов: 3

Всего листов выписки: 360

04.07.2023г. № КУВИ-001/2023-153400040

Кадастровый номер: 78:32:0001147:1004

Номер этажа (этажей): подвал



Масштаб 1

ДОКУМЕНТ ПОДПИСАН
ЭЛЕКТРОННОЙ ПОДПИСЬЮ

Сертификат: 3094B7974B3CA8E1F07A347CFAD6FA78

Владелец: ФЕДЕРАЛЬНАЯ СЛУЖБА ГОСУДАРСТВЕННОЙ
РЕГИСТРАЦИИ, КАДАСТРА И КАРТОГРАФИИ
Действителен: с 17.05.2022 по 10.08.2023

полное наименование должности

инициалы, фамилия

Здание

вид объекта недвижимости

Лист № 216 раздела 8

Всего листов раздела 8: 346

Всего разделов: 3

Всего листов выписки: 360

04.07.2023г. № КУВИ-001/2023-153400040

Кадастровый номер: 78:32:0001147:1004

Номер этажа (этажей):



Масштаб 1

ДОКУМЕНТ ПОДПИСАН
ЭЛЕКТРОННОЙ ПОДПИСЬЮ

Сертификат: 3094B7974B3CA8E1F07A347CFAD6FA78

Владелец: ФЕДЕРАЛЬНАЯ СЛУЖБА ГОСУДАРСТВЕННОЙ
РЕГИСТРАЦИИ, КАДАСТРА И КАРТОГРАФИИ
Действителен: с 17.05.2022 по 10.08.2023

полное наименование должности

инициалы, фамилия

Здание

вид объекта недвижимости

Лист № 217 раздела 8

Всего листов раздела 8: 346

Всего разделов: 3

Всего листов выписки: 360

04.07.2023г. № КУВИ-001/2023-153400040

Кадастровый номер: 78:32:0001147:1004

Номер этажа (этажей): 2



Масштаб 1

ДОКУМЕНТ ПОДПИСАН
ЭЛЕКТРОННОЙ ПОДПИСЬЮ

Сертификат: 3094В7974ВЗСА8Е1F07А347СFAD6FA78

Владелец: ФЕДЕРАЛЬНАЯ СЛУЖБА ГОСУДАРСТВЕННОЙ
РЕГИСТРАЦИИ, КАДАСТРА И КАРТОГРАФИИ
Действителен: с 17.05.2022 по 10.08.2023

полное наименование должности

инициалы, фамилия

Здание

вид объекта недвижимости

Лист № 218 раздела 8

Всего листов раздела 8: 346

Всего разделов: 3

Всего листов выписки: 360

04.07.2023г. № КУВИ-001/2023-153400040

Кадастровый номер: 78:32:0001147:1004

Номер этажа (этажей): 3



Масштаб 1

ДОКУМЕНТ ПОДПИСАН
ЭЛЕКТРОННОЙ ПОДПИСЬЮ

Сертификат: 3094B7974B3CA8E1F07A347CFAD6FA78

Владелец: ФЕДЕРАЛЬНАЯ СЛУЖБА ГОСУДАРСТВЕННОЙ
РЕГИСТРАЦИИ, КАДАСТРА И КАРТОГРАФИИ
Действителен: с 17.05.2022 по 10.08.2023

полное наименование должности

инициалы, фамилия

Здание

вид объекта недвижимости

Лист № 219 раздела 8

Всего листов раздела 8: 346

Всего разделов: 3

Всего листов выписки: 360

04.07.2023г. № КУВИ-001/2023-153400040

Кадастровый номер: 78:32:0001147:1004

Номер этажа (этажей): 4



Масштаб 1

ДОКУМЕНТ ПОДПИСАН
ЭЛЕКТРОННОЙ ПОДПИСЬЮ

Сертификат: 3094В7974ВЗСА8Е1F07А347CFAD6FA78

Владелец: ФЕДЕРАЛЬНАЯ СЛУЖБА ГОСУДАРСТВЕННОЙ
РЕГИСТРАЦИИ, КАДАСТРА И КАРТОГРАФИИ
Действителен: с 17.05.2022 по 10.08.2023

полное наименование должности

инициалы, фамилия

Здание

вид объекта недвижимости

Лист № 220 раздела 8

Всего листов раздела 8: 346

Всего разделов: 3

Всего листов выписки: 360

04.07.2023г. № КУВИ-001/2023-153400040

Кадастровый номер: 78:32:0001147:1004

Номер этажа (этажей): 5



Масштаб 1

ДОКУМЕНТ ПОДПИСАН
ЭЛЕКТРОННОЙ ПОДПИСЬЮ

Сертификат: 3094B7974B3CA8E1F07A347CFAD6FA78

Владелец: ФЕДЕРАЛЬНАЯ СЛУЖБА ГОСУДАРСТВЕННОЙ
РЕГИСТРАЦИИ, КАДАСТРА И КАРТОГРАФИИ
Действителен: с 17.05.2022 по 10.08.2023

полное наименование должности

инициалы, фамилия

Здание

вид объекта недвижимости

Лист № 221 раздела 8

Всего листов раздела 8: 346

Всего разделов: 3

Всего листов выписки: 360

04.07.2023г. № КУВИ-001/2023-153400040

Кадастровый номер: 78:32:0001147:1004

Номер этажа (этажей): 6



Масштаб 1

ДОКУМЕНТ ПОДПИСАН
ЭЛЕКТРОННОЙ ПОДПИСЬЮ

Сертификат: 3094B7974B3CA8E1F07A347CFAD6FA78

Владелец: ФЕДЕРАЛЬНАЯ СЛУЖБА ГОСУДАРСТВЕННОЙ
РЕГИСТРАЦИИ, КАДАСТРА И КАРТОГРАФИИ
Действителен: с 17.05.2022 по 10.08.2023

полное наименование должности

инициалы, фамилия

Здание

вид объекта недвижимости

Лист № 222 раздела 8

Всего листов раздела 8: 346

Всего разделов: 3

Всего листов выписки: 360

04.07.2023г. № КУВИ-001/2023-153400040

Кадастровый номер: 78:32:0001147:1004

Номер этажа (этажей):



Масштаб 1



ДОКУМЕНТ ПОДПИСАН
ЭЛЕКТРОННОЙ ПОДПИСЬЮ

Сертификат: 3094B7974B3CA8E1F07A347CFAD6FA78

Владелец: ФЕДЕРАЛЬНАЯ СЛУЖБА ГОСУДАРСТВЕННОЙ
РЕГИСТРАЦИИ, КАДАСТРА И КАРТОГРАФИИ
Действителен: с 17.05.2022 по 10.08.2023

полное наименование должности

инициалы, фамилия

Здание

вид объекта недвижимости

Лист № 223 раздела 8

Всего листов раздела 8: 346

Всего разделов: 3

Всего листов выписки: 360

04.07.2023г. № КУВИ-001/2023-153400040

Кадастровый номер: 78:32:0001147:1004

Номер этажа (этажей): 2



Масштаб 1

ДОКУМЕНТ ПОДПИСАН
ЭЛЕКТРОННОЙ ПОДПИСЬЮ

Сертификат: 3094В7974ВЗСА8Е1F07А347СFAD6FA78

Владелец: ФЕДЕРАЛЬНАЯ СЛУЖБА ГОСУДАРСТВЕННОЙ
РЕГИСТРАЦИИ, КАДАСТРА И КАРТОГРАФИИ
Действителен: с 17.05.2022 по 10.08.2023

полное наименование должности

инициалы, фамилия

Здание

вид объекта недвижимости

Лист № 224 раздела 8

Всего листов раздела 8: 346

Всего разделов: 3

Всего листов выписки: 360

04.07.2023г. № КУВИ-001/2023-153400040

Кадастровый номер: 78:32:0001147:1004

Номер этажа (этажей): 3



Масштаб 1

ДОКУМЕНТ ПОДПИСАН
ЭЛЕКТРОННОЙ ПОДПИСЬЮ

Сертификат: 3094В7974ВЗСА8Е1F07А347СFAD6FA78

Владелец: ФЕДЕРАЛЬНАЯ СЛУЖБА ГОСУДАРСТВЕННОЙ
РЕГИСТРАЦИИ, КАДАСТРА И КАРТОГРАФИИ
Действителен: с 17.05.2022 по 10.08.2023

полное наименование должности

инициалы, фамилия

Здание

вид объекта недвижимости

Лист № 225 раздела 8

Всего листов раздела 8: 346

Всего разделов: 3

Всего листов выписки: 360

04.07.2023г. № КУВИ-001/2023-153400040

Кадастровый номер: 78:32:0001147:1004

Номер этажа (этажей): 4



Масштаб 1

ДОКУМЕНТ ПОДПИСАН
ЭЛЕКТРОННОЙ ПОДПИСЬЮ

Сертификат: 3094В7974ВЗСА8Е1F07А347СFAD6FA78

Владелец: ФЕДЕРАЛЬНАЯ СЛУЖБА ГОСУДАРСТВЕННОЙ

РЕГИСТРАЦИИ, КАДАСТРА И КАРТОГРАФИИ

Действителен: с 17.05.2022 по 10.08.2023

полное наименование должности

инициалы, фамилия

Здание

вид объекта недвижимости

Лист № 226 раздела 8

Всего листов раздела 8: 346

Всего разделов: 3

Всего листов выписки: 360

04.07.2023г. № КУВИ-001/2023-153400040

Кадастровый номер: 78:32:0001147:1004

Номер этажа (этажей): 5



Масштаб 1

ДОКУМЕНТ ПОДПИСАН
ЭЛЕКТРОННОЙ ПОДПИСЬЮ

Сертификат: 3094В7974ВЗСА8Е1F07А347СFAD6FA78

Владелец: ФЕДЕРАЛЬНАЯ СЛУЖБА ГОСУДАРСТВЕННОЙ
РЕГИСТРАЦИИ, КАДАСТРА И КАРТОГРАФИИ
Действителен: с 17.05.2022 по 10.08.2023

полное наименование должности

инициалы, фамилия

Здание

вид объекта недвижимости

Лист № 227 раздела 8

Всего листов раздела 8: 346

Всего разделов: 3

Всего листов выписки: 360

04.07.2023г. № КУВИ-001/2023-153400040

Кадастровый номер: 78:32:0001147:1004

Номер этажа (этажей): 6



Масштаб 1

ДОКУМЕНТ ПОДПИСАН
ЭЛЕКТРОННОЙ ПОДПИСЬЮ

Сертификат: 3094B7974B3CA8E1F07A347CFAD6FA78

Владелец: ФЕДЕРАЛЬНАЯ СЛУЖБА ГОСУДАРСТВЕННОЙ
РЕГИСТРАЦИИ, КАДАСТРА И КАРТОГРАФИИ
Действителен: с 17.05.2022 по 10.08.2023

полное наименование должности

инициалы, фамилия

Здание

вид объекта недвижимости

Лист № 228 раздела 8

Всего листов раздела 8: 346

Всего разделов: 3

Всего листов выписки: 360

04.07.2023г. № КУВИ-001/2023-153400040

Кадастровый номер: 78:32:0001147:1004

Номер этажа (этажей): подвал



Масштаб 1

ДОКУМЕНТ ПОДПИСАН
ЭЛЕКТРОННОЙ ПОДПИСЬЮ

Сертификат: 3094В7974ВЗСА8Е1F07А347СFAD6FА78

Владелец: ФЕДЕРАЛЬНАЯ СЛУЖБА ГОСУДАРСТВЕННОЙ
РЕГИСТРАЦИИ, КАДАСТРА И КАРТОГРАФИИ
Действителен: с 17.05.2022 по 10.08.2023

полное наименование должности

инициалы, фамилия

Здание

вид объекта недвижимости

Лист № 229 раздела 8

Всего листов раздела 8: 346

Всего разделов: 3

Всего листов выписки: 360

04.07.2023г. № КУВИ-001/2023-153400040

Кадастровый номер: 78:32:0001147:1004

Номер этажа (этажей):



Масштаб 1

ДОКУМЕНТ ПОДПИСАН
ЭЛЕКТРОННОЙ ПОДПИСЬЮ

Сертификат: 3094B7974B3CA8E1F07A347CFAD6FA78

Владелец: ФЕДЕРАЛЬНАЯ СЛУЖБА ГОСУДАРСТВЕННОЙ

РЕГИСТРАЦИИ, КАДАСТРА И КАРТОГРАФИИ

Действителен: с 17.05.2022 по 10.08.2023

полное наименование должности

инициалы, фамилия

Здание

вид объекта недвижимости

Лист № 230 раздела 8

Всего листов раздела 8: 346

Всего разделов: 3

Всего листов выписки: 360

04.07.2023г. № КУВИ-001/2023-153400040

Кадастровый номер: 78:32:0001147:1004

Номер этажа (этажей): 2



Масштаб 1

ДОКУМЕНТ ПОДПИСАН
ЭЛЕКТРОННОЙ ПОДПИСЬЮ

Сертификат: 3094B7974B3CA8E1F07A347CFAD6FA78

Владелец: ФЕДЕРАЛЬНАЯ СЛУЖБА ГОСУДАРСТВЕННОЙ
РЕГИСТРАЦИИ, КАДАСТРА И КАРТОГРАФИИ
Действителен: с 17.05.2022 по 10.08.2023

полное наименование должности

инициалы, фамилия

Здание

вид объекта недвижимости

Лист № 231 раздела 8

Всего листов раздела 8: 346

Всего разделов: 3

Всего листов выписки: 360

04.07.2023г. № КУВИ-001/2023-153400040

Кадастровый номер: 78:32:0001147:1004

Номер этажа (этажей): 3



Масштаб 1

ДОКУМЕНТ ПОДПИСАН
ЭЛЕКТРОННОЙ ПОДПИСЬЮ

Сертификат: 3094В7974ВЗСА8Е1F07А347СFAD6FA78

Владелец: ФЕДЕРАЛЬНАЯ СЛУЖБА ГОСУДАРСТВЕННОЙ
РЕГИСТРАЦИИ, КАДАСТРА И КАРТОГРАФИИ
Действителен: с 17.05.2022 по 10.08.2023

полное наименование должности

инициалы, фамилия

Здание

вид объекта недвижимости

Лист № 232 раздела 8

Всего листов раздела 8: 346

Всего разделов: 3

Всего листов выписки: 360

04.07.2023г. № КУВИ-001/2023-153400040

Кадастровый номер: 78:32:0001147:1004

Номер этажа (этажей): 4



Масштаб 1

ДОКУМЕНТ ПОДПИСАН
ЭЛЕКТРОННОЙ ПОДПИСЬЮ

Сертификат: 3094В7974ВЗСА8Е1F07А347СFAD6FA78

Владелец: ФЕДЕРАЛЬНАЯ СЛУЖБА ГОСУДАРСТВЕННОЙ
РЕГИСТРАЦИИ, КАДАСТРА И КАРТОГРАФИИ
Действителен: с 17.05.2022 по 10.08.2023

полное наименование должности

инициалы, фамилия

Здание

вид объекта недвижимости

Лист № 233 раздела 8

Всего листов раздела 8: 346

Всего разделов: 3

Всего листов выписки: 360

04.07.2023г. № КУВИ-001/2023-153400040

Кадастровый номер: 78:32:0001147:1004

Номер этажа (этажей): 5



Масштаб 1

ДОКУМЕНТ ПОДПИСАН
ЭЛЕКТРОННОЙ ПОДПИСЬЮ

Сертификат: 3094B7974B3CA8E1F07A347CFAD6FA78

Владелец: ФЕДЕРАЛЬНАЯ СЛУЖБА ГОСУДАРСТВЕННОЙ
РЕГИСТРАЦИИ, КАДАСТРА И КАРТОГРАФИИ
Действителен: с 17.05.2022 по 10.08.2023

полное наименование должности

инициалы, фамилия

Здание

вид объекта недвижимости

Лист № 234 раздела 8

Всего листов раздела 8: 346

Всего разделов: 3

Всего листов выписки: 360

04.07.2023г. № КУВИ-001/2023-153400040

Кадастровый номер: 78:32:0001147:1004

Номер этажа (этажей): 6



Масштаб 1

ДОКУМЕНТ ПОДПИСАН
ЭЛЕКТРОННОЙ ПОДПИСЬЮ

Сертификат: 3094B7974B3CA8E1F07A347CFAD6FA78

Владелец: ФЕДЕРАЛЬНАЯ СЛУЖБА ГОСУДАРСТВЕННОЙ
РЕГИСТРАЦИИ, КАДАСТРА И КАРТОГРАФИИ
Действителен: с 17.05.2022 по 10.08.2023

полное наименование должности

инициалы, фамилия

Здание

вид объекта недвижимости

Лист № 235 раздела 8

Всего листов раздела 8: 346

Всего разделов: 3

Всего листов выписки: 360

04.07.2023г. № КУВИ-001/2023-153400040

Кадастровый номер: 78:32:0001147:1004

Номер этажа (этажей):



Масштаб 1

ДОКУМЕНТ ПОДПИСАН
ЭЛЕКТРОННОЙ ПОДПИСЬЮ

Сертификат: 3094B7974B3CA8E1F07A347CFAD6FA78

Владелец: ФЕДЕРАЛЬНАЯ СЛУЖБА ГОСУДАРСТВЕННОЙ
РЕГИСТРАЦИИ, КАДАСТРА И КАРТОГРАФИИ
Действителен: с 17.05.2022 по 10.08.2023

полное наименование должности

инициалы, фамилия

Здание

вид объекта недвижимости

Лист № 236 раздела 8

Всего листов раздела 8: 346

Всего разделов: 3

Всего листов выписки: 360

04.07.2023г. № КУВИ-001/2023-153400040

Кадастровый номер: 78:32:0001147:1004

Номер этажа (этажей): 2



Масштаб 1

ДОКУМЕНТ ПОДПИСАН
ЭЛЕКТРОННОЙ ПОДПИСЬЮ

Сертификат: 3094B7974B3CA8E1F07A347CFAD6FA78

Владелец: ФЕДЕРАЛЬНАЯ СЛУЖБА ГОСУДАРСТВЕННОЙ
РЕГИСТРАЦИИ, КАДАСТРА И КАРТОГРАФИИ
Действителен: с 17.05.2022 по 10.08.2023

полное наименование должности

инициалы, фамилия

Здание

вид объекта недвижимости

Лист № 237 раздела 8

Всего листов раздела 8: 346

Всего разделов: 3

Всего листов выписки: 360

04.07.2023г. № КУВИ-001/2023-153400040

Кадастровый номер: 78:32:0001147:1004

Номер этажа (этажей): 3



Масштаб 1

ДОКУМЕНТ ПОДПИСАН
ЭЛЕКТРОННОЙ ПОДПИСЬЮ

Сертификат: 3094В7974ВЗСА8Е1F07А347СFAD6FA78

Владелец: ФЕДЕРАЛЬНАЯ СЛУЖБА ГОСУДАРСТВЕННОЙ
РЕГИСТРАЦИИ, КАДАСТРА И КАРТОГРАФИИ
Действителен: с 17.05.2022 по 10.08.2023

полное наименование должности

инициалы, фамилия

Здание

вид объекта недвижимости

Лист № 238 раздела 8

Всего листов раздела 8: 346

Всего разделов: 3

Всего листов выписки: 360

04.07.2023г. № КУВИ-001/2023-153400040

Кадастровый номер: 78:32:0001147:1004

Номер этажа (этажей): 4



Масштаб 1

ДОКУМЕНТ ПОДПИСАН
ЭЛЕКТРОННОЙ ПОДПИСЬЮ

Сертификат: 3094В7974ВЗСА8Е1F07А347CFAD6FA78

Владелец: ФЕДЕРАЛЬНАЯ СЛУЖБА ГОСУДАРСТВЕННОЙ
РЕГИСТРАЦИИ, КАДАСТРА И КАРТОГРАФИИ
Действителен: с 17.05.2022 по 10.08.2023

полное наименование должности

инициалы, фамилия

Здание

вид объекта недвижимости

Лист № 239 раздела 8

Всего листов раздела 8: 346

Всего разделов: 3

Всего листов выписки: 360

04.07.2023г. № КУВИ-001/2023-153400040

Кадастровый номер: 78:32:0001147:1004

Номер этажа (этажей): 5



Масштаб 1

ДОКУМЕНТ ПОДПИСАН
ЭЛЕКТРОННОЙ ПОДПИСЬЮ

Сертификат: 3094В7974ВЗСА8Е1F07А347СFAD6FA78

Владелец: ФЕДЕРАЛЬНАЯ СЛУЖБА ГОСУДАРСТВЕННОЙ
РЕГИСТРАЦИИ, КАДАСТРА И КАРТОГРАФИИ
Действителен: с 17.05.2022 по 10.08.2023

полное наименование должности

инициалы, фамилия

Здание

вид объекта недвижимости

Лист № 240 раздела 8

Всего листов раздела 8: 346

Всего разделов: 3

Всего листов выписки: 360

04.07.2023г. № КУВИ-001/2023-153400040

Кадастровый номер: 78:32:0001147:1004

Номер этажа (этажей): 6



Масштаб 1

ДОКУМЕНТ ПОДПИСАН
ЭЛЕКТРОННОЙ ПОДПИСЬЮ

Сертификат: 3094B7974B3CA8E1F07A347CFAD6FA78

Владелец: ФЕДЕРАЛЬНАЯ СЛУЖБА ГОСУДАРСТВЕННОЙ
РЕГИСТРАЦИИ, КАДАСТРА И КАРТОГРАФИИ
Действителен: с 17.05.2022 по 10.08.2023

полное наименование должности

инициалы, фамилия

Здание

вид объекта недвижимости

Лист № 241 раздела 8

Всего листов раздела 8: 346

Всего разделов: 3

Всего листов выписки: 360

04.07.2023г. № КУВИ-001/2023-153400040

Кадастровый номер: 78:32:0001147:1004

Номер этажа (этажей): подвал



Масштаб 1

ДОКУМЕНТ ПОДПИСАН
ЭЛЕКТРОННОЙ ПОДПИСЬЮ

Сертификат: 3094B7974B3CA8E1F07A347CFAD6FA78

Владелец: ФЕДЕРАЛЬНАЯ СЛУЖБА ГОСУДАРСТВЕННОЙ
РЕГИСТРАЦИИ, КАДАСТРА И КАРТОГРАФИИ
Действителен: с 17.05.2022 по 10.08.2023

полное наименование должности

инициалы, фамилия

Здание

вид объекта недвижимости

Лист № 242 раздела 8

Всего листов раздела 8: 346

Всего разделов: 3

Всего листов выписки: 360

04.07.2023г. № КУВИ-001/2023-153400040

Кадастровый номер: 78:32:0001147:1004

Номер этажа (этажей):



Масштаб 1

ДОКУМЕНТ ПОДПИСАН
ЭЛЕКТРОННОЙ ПОДПИСЬЮ

Сертификат: 3094B7974B3CA8E1F07A347CFAD6FA78

Владелец: ФЕДЕРАЛЬНАЯ СЛУЖБА ГОСУДАРСТВЕННОЙ
РЕГИСТРАЦИИ, КАДАСТРА И КАРТОГРАФИИ
Действителен: с 17.05.2022 по 10.08.2023

полное наименование должности

инициалы, фамилия

Здание

вид объекта недвижимости

Лист № 243 раздела 8

Всего листов раздела 8: 346

Всего разделов: 3

Всего листов выписки: 360

04.07.2023г. № КУВИ-001/2023-153400040

Кадастровый номер: 78:32:0001147:1004

Номер этажа (этажей): 2



Масштаб 1

ДОКУМЕНТ ПОДПИСАН
ЭЛЕКТРОННОЙ ПОДПИСЬЮ

Сертификат: 3094B7974B3CA8E1F07A347CFAD6FA78

Владелец: ФЕДЕРАЛЬНАЯ СЛУЖБА ГОСУДАРСТВЕННОЙ
РЕГИСТРАЦИИ, КАДАСТРА И КАРТОГРАФИИ
Действителен: с 17.05.2022 по 10.08.2023

полное наименование должности

инициалы, фамилия

Здание

вид объекта недвижимости

Лист № 244 раздела 8

Всего листов раздела 8: 346

Всего разделов: 3

Всего листов выписки: 360

04.07.2023г. № КУВИ-001/2023-153400040

Кадастровый номер: 78:32:0001147:1004

Номер этажа (этажей): 3



Масштаб 1

ДОКУМЕНТ ПОДПИСАН
ЭЛЕКТРОННОЙ ПОДПИСЬЮ

Сертификат: 3094B7974B3CA8E1F07A347CFAD6FA78

Владелец: ФЕДЕРАЛЬНАЯ СЛУЖБА ГОСУДАРСТВЕННОЙ
РЕГИСТРАЦИИ, КАДАСТРА И КАРТОГРАФИИ
Действителен: с 17.05.2022 по 10.08.2023

полное наименование должности

инициалы, фамилия

Здание

вид объекта недвижимости

Лист № 245 раздела 8

Всего листов раздела 8: 346

Всего разделов: 3

Всего листов выписки: 360

04.07.2023г. № КУВИ-001/2023-153400040

Кадастровый номер: 78:32:0001147:1004

Номер этажа (этажей): 4



Масштаб 1

ДОКУМЕНТ ПОДПИСАН
ЭЛЕКТРОННОЙ ПОДПИСЬЮ

Сертификат: 3094В7974ВЗСА8Е1F07А347CFAD6FA78

Владелец: ФЕДЕРАЛЬНАЯ СЛУЖБА ГОСУДАРСТВЕННОЙ
РЕГИСТРАЦИИ, КАДАСТРА И КАРТОГРАФИИ
Действителен: с 17.05.2022 по 10.08.2023

полное наименование должности

инициалы, фамилия

Здание

вид объекта недвижимости

Лист № 246 раздела 8

Всего листов раздела 8: 346

Всего разделов: 3

Всего листов выписки: 360

04.07.2023г. № КУВИ-001/2023-153400040

Кадастровый номер: 78:32:0001147:1004

Номер этажа (этажей): 5



Масштаб 1

ДОКУМЕНТ ПОДПИСАН
ЭЛЕКТРОННОЙ ПОДПИСЬЮ

Сертификат: 3094B7974B3CA8E1F07A347CFAD6FA78

Владелец: ФЕДЕРАЛЬНАЯ СЛУЖБА ГОСУДАРСТВЕННОЙ
РЕГИСТРАЦИИ, КАДАСТРА И КАРТОГРАФИИ
Действителен: с 17.05.2022 по 10.08.2023

полное наименование должности

инициалы, фамилия

Здание

вид объекта недвижимости

Лист № 247 раздела 8

Всего листов раздела 8: 346

Всего разделов: 3

Всего листов выписки: 360

04.07.2023г. № КУВИ-001/2023-153400040

Кадастровый номер: 78:32:0001147:1004

Номер этажа (этажей): 6



Масштаб 1

ДОКУМЕНТ ПОДПИСАН
ЭЛЕКТРОННОЙ ПОДПИСЬЮ

Сертификат: 3094B7974B3CA8E1F07A347CFAD6FA78

Владелец: ФЕДЕРАЛЬНАЯ СЛУЖБА ГОСУДАРСТВЕННОЙ
РЕГИСТРАЦИИ, КАДАСТРА И КАРТОГРАФИИ
Действителен: с 17.05.2022 по 10.08.2023

полное наименование должности

инициалы, фамилия

Здание

вид объекта недвижимости

Лист № 248 раздела 8

Всего листов раздела 8: 346

Всего разделов: 3

Всего листов выписки: 360

04.07.2023г. № КУВИ-001/2023-153400040

Кадастровый номер: 78:32:0001147:1004

Номер этажа (этажей):



Масштаб 1

ДОКУМЕНТ ПОДПИСАН
ЭЛЕКТРОННОЙ ПОДПИСЬЮ

Сертификат: 3094B7974B3CA8E1F07A347CFAD6FA78

Владелец: ФЕДЕРАЛЬНАЯ СЛУЖБА ГОСУДАРСТВЕННОЙ
РЕГИСТРАЦИИ, КАДАСТРА И КАРТОГРАФИИ
Действителен: с 17.05.2022 по 10.08.2023

полное наименование должности

инициалы, фамилия

Здание

вид объекта недвижимости

Лист № 249 раздела 8

Всего листов раздела 8: 346

Всего разделов: 3

Всего листов выписки: 360

04.07.2023г. № КУВИ-001/2023-153400040

Кадастровый номер: 78:32:0001147:1004

Номер этажа (этажей): 2



Масштаб 1

ДОКУМЕНТ ПОДПИСАН
ЭЛЕКТРОННОЙ ПОДПИСЬЮ

Сертификат: 3094B7974B3CA8E1F07A347CFAD6FA78

Владелец: ФЕДЕРАЛЬНАЯ СЛУЖБА ГОСУДАРСТВЕННОЙ
РЕГИСТРАЦИИ, КАДАСТРА И КАРТОГРАФИИ
Действителен: с 17.05.2022 по 10.08.2023

полное наименование должности

инициалы, фамилия

Здание

вид объекта недвижимости

Лист № 250 раздела 8

Всего листов раздела 8: 346

Всего разделов: 3

Всего листов выписки: 360

04.07.2023г. № КУВИ-001/2023-153400040

Кадастровый номер: 78:32:0001147:1004

Номер этажа (этажей): 3



Масштаб 1

ДОКУМЕНТ ПОДПИСАН
ЭЛЕКТРОННОЙ ПОДПИСЬЮ

Сертификат: 3094B7974B3CA8E1F07A347CFAD6FA78

Владелец: ФЕДЕРАЛЬНАЯ СЛУЖБА ГОСУДАРСТВЕННОЙ
РЕГИСТРАЦИИ, КАДАСТРА И КАРТОГРАФИИ
Действителен: с 17.05.2022 по 10.08.2023

полное наименование должности

инициалы, фамилия

Здание

вид объекта недвижимости

Лист № 251 раздела 8

Всего листов раздела 8: 346

Всего разделов: 3

Всего листов выписки: 360

04.07.2023г. № КУВИ-001/2023-153400040

Кадастровый номер: 78:32:0001147:1004

Номер этажа (этажей): 4



Масштаб 1

ДОКУМЕНТ ПОДПИСАН
ЭЛЕКТРОННОЙ ПОДПИСЬЮ

Сертификат: 3094В7974ВЗСА8Е1F07А347СFAD6FA78

Владелец: ФЕДЕРАЛЬНАЯ СЛУЖБА ГОСУДАРСТВЕННОЙ
РЕГИСТРАЦИИ, КАДАСТРА И КАРТОГРАФИИ
Действителен: с 17.05.2022 по 10.08.2023

полное наименование должности

инициалы, фамилия

Здание

вид объекта недвижимости

Лист № 252 раздела 8

Всего листов раздела 8: 346

Всего разделов: 3

Всего листов выписки: 360

04.07.2023г. № КУВИ-001/2023-153400040

Кадастровый номер: 78:32:0001147:1004

Номер этажа (этажей): 5



Масштаб 1

ДОКУМЕНТ ПОДПИСАН
ЭЛЕКТРОННОЙ ПОДПИСЬЮ

Сертификат: 3094В7974ВЗСА8Е1F07А347СFAD6FA78

Владелец: ФЕДЕРАЛЬНАЯ СЛУЖБА ГОСУДАРСТВЕННОЙ
РЕГИСТРАЦИИ, КАДАСТРА И КАРТОГРАФИИ
Действителен: с 17.05.2022 по 10.08.2023

полное наименование должности

инициалы, фамилия

Здание

вид объекта недвижимости

Лист № 253 раздела 8

Всего листов раздела 8: 346

Всего разделов: 3

Всего листов выписки: 360

04.07.2023г. № КУВИ-001/2023-153400040

Кадастровый номер: 78:32:0001147:1004

Номер этажа (этажей): 6



Масштаб 1

ДОКУМЕНТ ПОДПИСАН
ЭЛЕКТРОННОЙ ПОДПИСЬЮ

Сертификат: 3094B7974B3CA8E1F07A347CFAD6FA78

Владелец: ФЕДЕРАЛЬНАЯ СЛУЖБА ГОСУДАРСТВЕННОЙ
РЕГИСТРАЦИИ, КАДАСТРА И КАРТОГРАФИИ
Действителен: с 17.05.2022 по 10.08.2023

полное наименование должности

инициалы, фамилия

Здание

вид объекта недвижимости

Лист № 254 раздела 8

Всего листов раздела 8: 346

Всего разделов: 3

Всего листов выписки: 360

04.07.2023г. № КУВИ-001/2023-153400040

Кадастровый номер: 78:32:0001147:1004

Номер этажа (этажей): подвал



Масштаб 1

ДОКУМЕНТ ПОДПИСАН
ЭЛЕКТРОННОЙ ПОДПИСЬЮ

Сертификат: 3094B7974B3CA8E1F07A347CFAD6FA78

Владелец: ФЕДЕРАЛЬНАЯ СЛУЖБА ГОСУДАРСТВЕННОЙ
РЕГИСТРАЦИИ, КАДАСТРА И КАРТОГРАФИИ
Действителен: с 17.05.2022 по 10.08.2023

полное наименование должности

инициалы, фамилия

Здание

вид объекта недвижимости

Лист № 255 раздела 8

Всего листов раздела 8: 346

Всего разделов: 3

Всего листов выписки: 360

04.07.2023г. № КУВИ-001/2023-153400040

Кадастровый номер: 78:32:0001147:1004

Номер этажа (этажей):



Масштаб 1



ДОКУМЕНТ ПОДПИСАН
ЭЛЕКТРОННОЙ ПОДПИСЬЮ

Сертификат: 3094B7974B3CA8E1F07A347CFAD6FA78

Владелец: ФЕДЕРАЛЬНАЯ СЛУЖБА ГОСУДАРСТВЕННОЙ
РЕГИСТРАЦИИ, КАДАСТРА И КАРТОГРАФИИ
Действителен: с 17.05.2022 по 10.08.2023

полное наименование должности

инициалы, фамилия

Здание

вид объекта недвижимости

Лист № 256 раздела 8

Всего листов раздела 8: 346

Всего разделов: 3

Всего листов выписки: 360

04.07.2023г. № КУВИ-001/2023-153400040

Кадастровый номер: 78:32:0001147:1004

Номер этажа (этажей): 1



Масштаб 1

ДОКУМЕНТ ПОДПИСАН
ЭЛЕКТРОННОЙ ПОДПИСЬЮ

Сертификат: 3094B7974B3CA8E1F07A347CFAD6FA78

Владелец: ФЕДЕРАЛЬНАЯ СЛУЖБА ГОСУДАРСТВЕННОЙ
РЕГИСТРАЦИИ, КАДАСТРА И КАРТОГРАФИИ
Действителен: с 17.05.2022 по 10.08.2023

полное наименование должности

инициалы, фамилия

Здание

вид объекта недвижимости

Лист № 257 раздела 8

Всего листов раздела 8: 346

Всего разделов: 3

Всего листов выписки: 360

04.07.2023г. № КУВИ-001/2023-153400040

Кадастровый номер: 78:32:0001147:1004

Номер этажа (этажей): 2



Масштаб 1

ДОКУМЕНТ ПОДПИСАН
ЭЛЕКТРОННОЙ ПОДПИСЬЮ

Сертификат: 3094B7974B3CA8E1F07A347CFAD6FA78

Владелец: ФЕДЕРАЛЬНАЯ СЛУЖБА ГОСУДАРСТВЕННОЙ
РЕГИСТРАЦИИ, КАДАСТРА И КАРТОГРАФИИ
Действителен: с 17.05.2022 по 10.08.2023

полное наименование должности

инициалы, фамилия

Здание

вид объекта недвижимости

Лист № 258 раздела 8

Всего листов раздела 8: 346

Всего разделов: 3

Всего листов выписки: 360

04.07.2023г. № КУВИ-001/2023-153400040

Кадастровый номер: 78:32:0001147:1004

Номер этажа (этажей): 3



Масштаб 1

ДОКУМЕНТ ПОДПИСАН
ЭЛЕКТРОННОЙ ПОДПИСЬЮ

Сертификат: 3094B7974B3CA8E1F07A347CFAD6FA78

Владелец: ФЕДЕРАЛЬНАЯ СЛУЖБА ГОСУДАРСТВЕННОЙ
РЕГИСТРАЦИИ, КАДАСТРА И КАРТОГРАФИИ
Действителен: с 17.05.2022 по 10.08.2023

полное наименование должности

инициалы, фамилия

Здание

вид объекта недвижимости

Лист № 259 раздела 8

Всего листов раздела 8: 346

Всего разделов: 3

Всего листов выписки: 360

04.07.2023г. № КУВИ-001/2023-153400040

Кадастровый номер: 78:32:0001147:1004

Номер этажа (этажей): 4



Масштаб 1

ДОКУМЕНТ ПОДПИСАН
ЭЛЕКТРОННОЙ ПОДПИСЬЮ

Сертификат: 3094B7974B3CA8E1F07A347CFAD6FA78

Владелец: ФЕДЕРАЛЬНАЯ СЛУЖБА ГОСУДАРСТВЕННОЙ
РЕГИСТРАЦИИ, КАДАСТРА И КАРТОГРАФИИ
Действителен: с 17.05.2022 по 10.08.2023

полное наименование должности

инициалы, фамилия

Здание

вид объекта недвижимости

Лист № 260 раздела 8

Всего листов раздела 8: 346

Всего разделов: 3

Всего листов выписки: 360

04.07.2023г. № КУВИ-001/2023-153400040

Кадастровый номер: 78:32:0001147:1004

Номер этажа (этажей): 5



Масштаб 1

ДОКУМЕНТ ПОДПИСАН
ЭЛЕКТРОННОЙ ПОДПИСЬЮ

Сертификат: 3094В7974ВЗСА8Е1F07А347СFAD6FA78

Владелец: ФЕДЕРАЛЬНАЯ СЛУЖБА ГОСУДАРСТВЕННОЙ
РЕГИСТРАЦИИ, КАДАСТРА И КАРТОГРАФИИ
Действителен: с 17.05.2022 по 10.08.2023

полное наименование должности

инициалы, фамилия

Здание

вид объекта недвижимости

Лист № 261 раздела 8

Всего листов раздела 8: 346

Всего разделов: 3

Всего листов выписки: 360

04.07.2023г. № КУВИ-001/2023-153400040

Кадастровый номер: 78:32:0001147:1004

Номер этажа (этажей): 6



Масштаб 1

ДОКУМЕНТ ПОДПИСАН
ЭЛЕКТРОННОЙ ПОДПИСЬЮ

Сертификат: 3094B7974B3CA8E1F07A347CFAD6FA78

Владелец: ФЕДЕРАЛЬНАЯ СЛУЖБА ГОСУДАРСТВЕННОЙ
РЕГИСТРАЦИИ, КАДАСТРА И КАРТОГРАФИИ
Действителен: с 17.05.2022 по 10.08.2023

полное наименование должности

инициалы, фамилия

Здание

вид объекта недвижимости

Лист № 262 раздела 8

Всего листов раздела 8: 346

Всего разделов: 3

Всего листов выписки: 360

04.07.2023г. № КУВИ-001/2023-153400040

Кадастровый номер: 78:32:0001147:1004

Номер этажа (этажей):



Масштаб 1

ДОКУМЕНТ ПОДПИСАН
ЭЛЕКТРОННОЙ ПОДПИСЬЮ

Сертификат: 3094B7974B3CA8E1F07A347CFAD6FA78

Владелец: ФЕДЕРАЛЬНАЯ СЛУЖБА ГОСУДАРСТВЕННОЙ
РЕГИСТРАЦИИ, КАДАСТРА И КАРТОГРАФИИ
Действителен: с 17.05.2022 по 10.08.2023

полное наименование должности

инициалы, фамилия

Здание

вид объекта недвижимости

Лист № 263 раздела 8

Всего листов раздела 8: 346

Всего разделов: 3

Всего листов выписки: 360

04.07.2023г. № КУВИ-001/2023-153400040

Кадастровый номер: 78:32:0001147:1004

Номер этажа (этажей): 2



Масштаб 1

ДОКУМЕНТ ПОДПИСАН
ЭЛЕКТРОННОЙ ПОДПИСЬЮ

Сертификат: 3094B7974B3CA8E1F07A347CFAD6FA78

Владелец: ФЕДЕРАЛЬНАЯ СЛУЖБА ГОСУДАРСТВЕННОЙ
РЕГИСТРАЦИИ, КАДАСТРА И КАРТОГРАФИИ
Действителен: с 17.05.2022 по 10.08.2023

полное наименование должности

инициалы, фамилия

Здание

вид объекта недвижимости

Лист № 264 раздела 8

Всего листов раздела 8: 346

Всего разделов: 3

Всего листов выписки: 360

04.07.2023г. № КУВИ-001/2023-153400040

Кадастровый номер: 78:32:0001147:1004

Номер этажа (этажей): 3



Масштаб 1

ДОКУМЕНТ ПОДПИСАН
ЭЛЕКТРОННОЙ ПОДПИСЬЮ

Сертификат: 3094B7974B3CA8E1F07A347CFAD6FA78

Владелец: ФЕДЕРАЛЬНАЯ СЛУЖБА ГОСУДАРСТВЕННОЙ
РЕГИСТРАЦИИ, КАДАСТРА И КАРТОГРАФИИ
Действителен: с 17.05.2022 по 10.08.2023

полное наименование должности

инициалы, фамилия

Здание

вид объекта недвижимости

Лист № 265 раздела 8

Всего листов раздела 8: 346

Всего разделов: 3

Всего листов выписки: 360

04.07.2023г. № КУВИ-001/2023-153400040

Кадастровый номер: 78:32:0001147:1004

Номер этажа (этажей): 4



Масштаб 1

ДОКУМЕНТ ПОДПИСАН
ЭЛЕКТРОННОЙ ПОДПИСЬЮ

Сертификат: 3094В7974В3СА8Е1F07А347СFAD6FA78

Владелец: ФЕДЕРАЛЬНАЯ СЛУЖБА ГОСУДАРСТВЕННОЙ
РЕГИСТРАЦИИ, КАДАСТРА И КАРТОГРАФИИ
Действителен: с 17.05.2022 по 10.08.2023

полное наименование должности

инициалы, фамилия

Здание

вид объекта недвижимости

Лист № 266 раздела 8

Всего листов раздела 8: 346

Всего разделов: 3

Всего листов выписки: 360

04.07.2023г. № КУВИ-001/2023-153400040

Кадастровый номер: 78:32:0001147:1004

Номер этажа (этажей): 5



Масштаб 1

ДОКУМЕНТ ПОДПИСАН
ЭЛЕКТРОННОЙ ПОДПИСЬЮ

Сертификат: 3094B7974B3CA8E1F07A347CFAD6FA78

Владелец: ФЕДЕРАЛЬНАЯ СЛУЖБА ГОСУДАРСТВЕННОЙ
РЕГИСТРАЦИИ, КАДАСТРА И КАРТОГРАФИИ
Действителен: с 17.05.2022 по 10.08.2023

полное наименование должности

инициалы, фамилия

Здание

вид объекта недвижимости

Лист № 267 раздела 8

Всего листов раздела 8: 346

Всего разделов: 3

Всего листов выписки: 360

04.07.2023г. № КУВИ-001/2023-153400040

Кадастровый номер: 78:32:0001147:1004

Номер этажа (этажей): 6



Масштаб 1

ДОКУМЕНТ ПОДПИСАН
ЭЛЕКТРОННОЙ ПОДПИСЬЮ

Сертификат: 3094B7974B3CA8E1F07A347CFAD6FA78

Владелец: ФЕДЕРАЛЬНАЯ СЛУЖБА ГОСУДАРСТВЕННОЙ
РЕГИСТРАЦИИ, КАДАСТРА И КАРТОГРАФИИ
Действителен: с 17.05.2022 по 10.08.2023

полное наименование должности

инициалы, фамилия

Здание

вид объекта недвижимости

Лист № 268 раздела 8

Всего листов раздела 8: 346

Всего разделов: 3

Всего листов выписки: 360

04.07.2023г. № КУВИ-001/2023-153400040

Кадастровый номер: 78:32:0001147:1004

Номер этажа (этажей): подвал



Масштаб 1

ДОКУМЕНТ ПОДПИСАН
ЭЛЕКТРОННОЙ ПОДПИСЬЮ

Сертификат: 3094B7974B3CA8E1F07A347CFAD6FA78

Владелец: ФЕДЕРАЛЬНАЯ СЛУЖБА ГОСУДАРСТВЕННОЙ
РЕГИСТРАЦИИ, КАДАСТРА И КАРТОГРАФИИ
Действителен: с 17.05.2022 по 10.08.2023

полное наименование должности

инициалы, фамилия

Здание

вид объекта недвижимости

Лист № 269 раздела 8

Всего листов раздела 8: 346

Всего разделов: 3

Всего листов выписки: 360

04.07.2023г. № КУВИ-001/2023-153400040

Кадастровый номер: 78:32:0001147:1004

Номер этажа (этажей):



Масштаб 1

ДОКУМЕНТ ПОДПИСАН
ЭЛЕКТРОННОЙ ПОДПИСЬЮ

Сертификат: 3094B7974B3CA8E1F07A347CFAD6FA78

Владелец: ФЕДЕРАЛЬНАЯ СЛУЖБА ГОСУДАРСТВЕННОЙ
РЕГИСТРАЦИИ, КАДАСТРА И КАРТОГРАФИИ
Действителен: с 17.05.2022 по 10.08.2023

полное наименование должности

инициалы, фамилия

Здание

вид объекта недвижимости

Лист № 270 раздела 8

Всего листов раздела 8: 346

Всего разделов: 3

Всего листов выписки: 360

04.07.2023г. № КУВИ-001/2023-153400040

Кадастровый номер: 78:32:0001147:1004

Номер этажа (этажей): 2



Масштаб 1

ДОКУМЕНТ ПОДПИСАН
ЭЛЕКТРОННОЙ ПОДПИСЬЮ

Сертификат: 3094B7974B3CA8E1F07A347CFAD6FA78

Владелец: ФЕДЕРАЛЬНАЯ СЛУЖБА ГОСУДАРСТВЕННОЙ
РЕГИСТРАЦИИ, КАДАСТРА И КАРТОГРАФИИ
Действителен: с 17.05.2022 по 10.08.2023

полное наименование должности

инициалы, фамилия

Здание

вид объекта недвижимости

Лист № 271 раздела 8

Всего листов раздела 8: 346

Всего разделов: 3

Всего листов выписки: 360

04.07.2023г. № КУВИ-001/2023-153400040

Кадастровый номер: 78:32:0001147:1004

Номер этажа (этажей): 3



Масштаб 1

ДОКУМЕНТ ПОДПИСАН
ЭЛЕКТРОННОЙ ПОДПИСЬЮ

Сертификат: 3094В7974ВЗСА8Е1F07А347СFAD6FА78

Владелец: ФЕДЕРАЛЬНАЯ СЛУЖБА ГОСУДАРСТВЕННОЙ
РЕГИСТРАЦИИ, КАДАСТРА И КАРТОГРАФИИ
Действителен: с 17.05.2022 по 10.08.2023

полное наименование должности

инициалы, фамилия

Здание

вид объекта недвижимости

Лист № 272 раздела 8

Всего листов раздела 8: 346

Всего разделов: 3

Всего листов выписки: 360

04.07.2023г. № КУВИ-001/2023-153400040

Кадастровый номер: 78:32:0001147:1004

Номер этажа (этажей): 4



Масштаб 1

ДОКУМЕНТ ПОДПИСАН
ЭЛЕКТРОННОЙ ПОДПИСЬЮ

Сертификат: 3094В7974ВЗСА8Е1F07А347СFAD6FA78

Владелец: ФЕДЕРАЛЬНАЯ СЛУЖБА ГОСУДАРСТВЕННОЙ
РЕГИСТРАЦИИ, КАДАСТРА И КАРТОГРАФИИ
Действителен: с 17.05.2022 по 10.08.2023

полное наименование должности

инициалы, фамилия

Здание

вид объекта недвижимости

Лист № 273 раздела 8

Всего листов раздела 8: 346

Всего разделов: 3

Всего листов выписки: 360

04.07.2023г. № КУВИ-001/2023-153400040

Кадастровый номер: 78:32:0001147:1004

Номер этажа (этажей): 5



Масштаб 1

ДОКУМЕНТ ПОДПИСАН
ЭЛЕКТРОННОЙ ПОДПИСЬЮ

Сертификат: 3094В7974ВЗСА8Е1F07А347СFAD6FA78

Владелец: ФЕДЕРАЛЬНАЯ СЛУЖБА ГОСУДАРСТВЕННОЙ
РЕГИСТРАЦИИ, КАДАСТРА И КАРТОГРАФИИ
Действителен: с 17.05.2022 по 10.08.2023

полное наименование должности

инициалы, фамилия

Здание

вид объекта недвижимости

Лист № 274 раздела 8

Всего листов раздела 8: 346

Всего разделов: 3

Всего листов выписки: 360

04.07.2023г. № КУВИ-001/2023-153400040

Кадастровый номер: 78:32:0001147:1004

Номер этажа (этажей): 6



Масштаб 1

ДОКУМЕНТ ПОДПИСАН
ЭЛЕКТРОННОЙ ПОДПИСЬЮ

Сертификат: 3094B7974B3CA8E1F07A347CFAD6FA78

Владелец: ФЕДЕРАЛЬНАЯ СЛУЖБА ГОСУДАРСТВЕННОЙ
РЕГИСТРАЦИИ, КАДАСТРА И КАРТОГРАФИИ
Действителен: с 17.05.2022 по 10.08.2023

полное наименование должности

инициалы, фамилия

Здание

вид объекта недвижимости

Лист № 275 раздела 8

Всего листов раздела 8: 346

Всего разделов: 3

Всего листов выписки: 360

04.07.2023г. № КУВИ-001/2023-153400040

Кадастровый номер: 78:32:0001147:1004

Номер этажа (этажей):



Масштаб 1

ДОКУМЕНТ ПОДПИСАН
ЭЛЕКТРОННОЙ ПОДПИСЬЮ

Сертификат: 3094B7974B3CA8E1F07A347CFAD6FA78

Владелец: ФЕДЕРАЛЬНАЯ СЛУЖБА ГОСУДАРСТВЕННОЙ
РЕГИСТРАЦИИ, КАДАСТРА И КАРТОГРАФИИ
Действителен: с 17.05.2022 по 10.08.2023

полное наименование должности

инициалы, фамилия

Здание

вид объекта недвижимости

Лист № 276 раздела 8

Всего листов раздела 8: 346

Всего разделов: 3

Всего листов выписки: 360

04.07.2023г. № КУВИ-001/2023-153400040

Кадастровый номер: 78:32:0001147:1004

Номер этажа (этажей): 2



Масштаб 1

ДОКУМЕНТ ПОДПИСАН
ЭЛЕКТРОННОЙ ПОДПИСЬЮ

Сертификат: 3094B7974B3CA8E1F07A347CFAD6FA78

Владелец: ФЕДЕРАЛЬНАЯ СЛУЖБА ГОСУДАРСТВЕННОЙ
РЕГИСТРАЦИИ, КАДАСТРА И КАРТОГРАФИИ
Действителен: с 17.05.2022 по 10.08.2023

полное наименование должности

инициалы, фамилия

Здание

вид объекта недвижимости

Лист № 277 раздела 8

Всего листов раздела 8: 346

Всего разделов: 3

Всего листов выписки: 360

04.07.2023г. № КУВИ-001/2023-153400040

Кадастровый номер: 78:32:0001147:1004

Номер этажа (этажей): 3



Масштаб 1

ДОКУМЕНТ ПОДПИСАН
ЭЛЕКТРОННОЙ ПОДПИСЬЮ

Сертификат: 3094В7974ВЗСА8Е1F07А347СFAD6FA78

Владелец: ФЕДЕРАЛЬНАЯ СЛУЖБА ГОСУДАРСТВЕННОЙ
РЕГИСТРАЦИИ, КАДАСТРА И КАРТОГРАФИИ
Действителен: с 17.05.2022 по 10.08.2023

полное наименование должности

инициалы, фамилия

Здание

вид объекта недвижимости

Лист № 278 раздела 8

Всего листов раздела 8: 346

Всего разделов: 3

Всего листов выписки: 360

04.07.2023г. № КУВИ-001/2023-153400040

Кадастровый номер: 78:32:0001147:1004

Номер этажа (этажей): 4



Масштаб 1

ДОКУМЕНТ ПОДПИСАН
ЭЛЕКТРОННОЙ ПОДПИСЬЮ

Сертификат: 3094В7974ВЗСА8Е1F07А347СFAD6FA78

Владелец: ФЕДЕРАЛЬНАЯ СЛУЖБА ГОСУДАРСТВЕННОЙ
РЕГИСТРАЦИИ, КАДАСТРА И КАРТОГРАФИИ
Действителен: с 17.05.2022 по 10.08.2023

полное наименование должности

инициалы, фамилия

Здание

вид объекта недвижимости

Лист № 279 раздела 8

Всего листов раздела 8: 346

Всего разделов: 3

Всего листов выписки: 360

04.07.2023г. № КУВИ-001/2023-153400040

Кадастровый номер: 78:32:0001147:1004

Номер этажа (этажей): 5



Масштаб 1

ДОКУМЕНТ ПОДПИСАН
ЭЛЕКТРОННОЙ ПОДПИСЬЮ

Сертификат: 3094B7974B3CA8E1F07A347CFAD6FA78

Владелец: ФЕДЕРАЛЬНАЯ СЛУЖБА ГОСУДАРСТВЕННОЙ
РЕГИСТРАЦИИ, КАДАСТРА И КАРТОГРАФИИ
Действителен: с 17.05.2022 по 10.08.2023

полное наименование должности

инициалы, фамилия

Здание

вид объекта недвижимости

Лист № 280 раздела 8

Всего листов раздела 8: 346

Всего разделов: 3

Всего листов выписки: 360

04.07.2023г. № КУВИ-001/2023-153400040

Кадастровый номер: 78:32:0001147:1004

Номер этажа (этажей): 6



Масштаб 1

ДОКУМЕНТ ПОДПИСАН
ЭЛЕКТРОННОЙ ПОДПИСЬЮ

Сертификат: 3094В7974ВЗСА8Е1F07А347СFAD6FA78

Владелец: ФЕДЕРАЛЬНАЯ СЛУЖБА ГОСУДАРСТВЕННОЙ
РЕГИСТРАЦИИ, КАДАСТРА И КАРТОГРАФИИ
Действителен: с 17.05.2022 по 10.08.2023

полное наименование должности

инициалы, фамилия

Здание

вид объекта недвижимости

Лист № 281 раздела 8

Всего листов раздела 8: 346

Всего разделов: 3

Всего листов выписки: 360

04.07.2023г. № КУВИ-001/2023-153400040

Кадастровый номер: 78:32:0001147:1004

Номер этажа (этажей): подвал



Масштаб 1

ДОКУМЕНТ ПОДПИСАН
ЭЛЕКТРОННОЙ ПОДПИСЬЮ

Сертификат: 3094B7974B3CA8E1F07A347CFAD6FA78

Владелец: ФЕДЕРАЛЬНАЯ СЛУЖБА ГОСУДАРСТВЕННОЙ
РЕГИСТРАЦИИ, КАДАСТРА И КАРТОГРАФИИ
Действителен: с 17.05.2022 по 10.08.2023

полное наименование должности

инициалы, фамилия

Здание

вид объекта недвижимости

Лист № 282 раздела 8

Всего листов раздела 8: 346

Всего разделов: 3

Всего листов выписки: 360

04.07.2023г. № КУВИ-001/2023-153400040

Кадастровый номер: 78:32:0001147:1004

Номер этажа (этажей):



Масштаб 1

ДОКУМЕНТ ПОДПИСАН
ЭЛЕКТРОННОЙ ПОДПИСЬЮ

Сертификат: 3094B7974B3CA8E1F07A347CFAD6FA78

Владелец: ФЕДЕРАЛЬНАЯ СЛУЖБА ГОСУДАРСТВЕННОЙ
РЕГИСТРАЦИИ, КАДАСТРА И КАРТОГРАФИИ
Действителен: с 17.05.2022 по 10.08.2023

полное наименование должности

инициалы, фамилия

Здание

вид объекта недвижимости

Лист № 283 раздела 8

Всего листов раздела 8: 346

Всего разделов: 3

Всего листов выписки: 360

04.07.2023г. № КУВИ-001/2023-153400040

Кадастровый номер: 78:32:0001147:1004

Номер этажа (этажей): 2



Масштаб 1

ДОКУМЕНТ ПОДПИСАН
ЭЛЕКТРОННОЙ ПОДПИСЬЮ

Сертификат: 3094B7974B3CA8E1F07A347CFAD6FA78

Владелец: ФЕДЕРАЛЬНАЯ СЛУЖБА ГОСУДАРСТВЕННОЙ
РЕГИСТРАЦИИ, КАДАСТРА И КАРТОГРАФИИ
Действителен: с 17.05.2022 по 10.08.2023

полное наименование должности

инициалы, фамилия

Здание

вид объекта недвижимости

Лист № 284 раздела 8

Всего листов раздела 8: 346

Всего разделов: 3

Всего листов выписки: 360

04.07.2023г. № КУВИ-001/2023-153400040

Кадастровый номер: 78:32:0001147:1004

Номер этажа (этажей): 3



Масштаб 1

ДОКУМЕНТ ПОДПИСАН
ЭЛЕКТРОННОЙ ПОДПИСЬЮ

Сертификат: 3094В7974ВЗСА8Е1F07А347СFAD6FA78

Владелец: ФЕДЕРАЛЬНАЯ СЛУЖБА ГОСУДАРСТВЕННОЙ
РЕГИСТРАЦИИ, КАДАСТРА И КАРТОГРАФИИ
Действителен: с 17.05.2022 по 10.08.2023

полное наименование должности

инициалы, фамилия

Здание

вид объекта недвижимости

Лист № 285 раздела 8

Всего листов раздела 8: 346

Всего разделов: 3

Всего листов выписки: 360

04.07.2023г. № КУВИ-001/2023-153400040

Кадастровый номер: 78:32:0001147:1004

Номер этажа (этажей): 4



Масштаб 1

ДОКУМЕНТ ПОДПИСАН
ЭЛЕКТРОННОЙ ПОДПИСЬЮ

Сертификат: 3094В7974В3СА8Е1F07А347СFAD6FA78

Владелец: ФЕДЕРАЛЬНАЯ СЛУЖБА ГОСУДАРСТВЕННОЙ
РЕГИСТРАЦИИ, КАДАСТРА И КАРТОГРАФИИ
Действителен: с 17.05.2022 по 10.08.2023

полное наименование должности

инициалы, фамилия

Здание

вид объекта недвижимости

Лист № 286 раздела 8

Всего листов раздела 8: 346

Всего разделов: 3

Всего листов выписки: 360

04.07.2023г. № КУВИ-001/2023-153400040

Кадастровый номер: 78:32:0001147:1004

Номер этажа (этажей): 5



Масштаб 1

ДОКУМЕНТ ПОДПИСАН
ЭЛЕКТРОННОЙ ПОДПИСЬЮ

Сертификат: 3094В7974ВЗСА8Е1F07А347CFAD6FA78

Владелец: ФЕДЕРАЛЬНАЯ СЛУЖБА ГОСУДАРСТВЕННОЙ
РЕГИСТРАЦИИ, КАДАСТРА И КАРТОГРАФИИ
Действителен: с 17.05.2022 по 10.08.2023

полное наименование должности

инициалы, фамилия

Здание

вид объекта недвижимости

Лист № 287 раздела 8

Всего листов раздела 8: 346

Всего разделов: 3

Всего листов выписки: 360

04.07.2023г. № КУВИ-001/2023-153400040

Кадастровый номер: 78:32:0001147:1004

Номер этажа (этажей): 6



Масштаб 1

ДОКУМЕНТ ПОДПИСАН
ЭЛЕКТРОННОЙ ПОДПИСЬЮ

Сертификат: 3094B7974B3CA8E1F07A347CFAD6FA78

Владелец: ФЕДЕРАЛЬНАЯ СЛУЖБА ГОСУДАРСТВЕННОЙ
РЕГИСТРАЦИИ, КАДАСТРА И КАРТОГРАФИИ
Действителен: с 17.05.2022 по 10.08.2023

полное наименование должности

инициалы, фамилия

Здание

вид объекта недвижимости

Лист № 288 раздела 8

Всего листов раздела 8: 346

Всего разделов: 3

Всего листов выписки: 360

04.07.2023г. № КУВИ-001/2023-153400040

Кадастровый номер: 78:32:0001147:1004

Номер этажа (этажей):



Масштаб 1

ДОКУМЕНТ ПОДПИСАН
ЭЛЕКТРОННОЙ ПОДПИСЬЮ

Сертификат: 3094B7974B3CA8E1F07A347CFAD6FA78

Владелец: ФЕДЕРАЛЬНАЯ СЛУЖБА ГОСУДАРСТВЕННОЙ
РЕГИСТРАЦИИ, КАДАСТРА И КАРТОГРАФИИ
Действителен: с 17.05.2022 по 10.08.2023

полное наименование должности

инициалы, фамилия

Здание

вид объекта недвижимости

Лист № 289 раздела 8

Всего листов раздела 8: 346

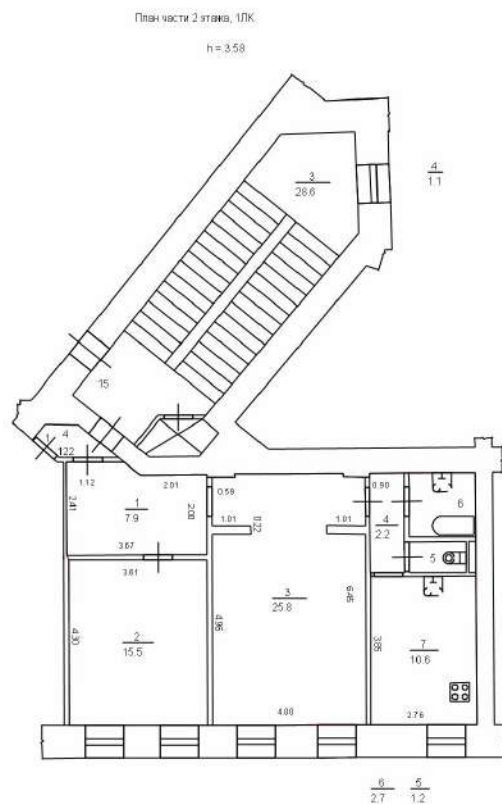
Всего разделов: 3

Всего листов выписки: 360

04.07.2023г. № КУВИ-001/2023-153400040

Кадастровый номер: 78:32:0001147:1004

Номер этажа (этажей): 2



Масштаб 1

ДОКУМЕНТ ПОДПИСАН
ЭЛЕКТРОННОЙ ПОДПИСЬЮ

Сертификат: 3094B7974B3CA8E1F07A347CFAD6FA78

Владелец: ФЕДЕРАЛЬНАЯ СЛУЖБА ГОСУДАРСТВЕННОЙ

РЕГИСТРАЦИИ, КАДАСТРА И КАРТОГРАФИИ

Действителен: с 17.05.2022 по 10.08.2023

ПОЛНОЕ НАИМЕНОВАНИЕ ДОЛЖНОСТИ

инициалы, фамилия

Здание

вид объекта недвижимости

Лист № 290 раздела 8

Всего листов раздела 8: 346

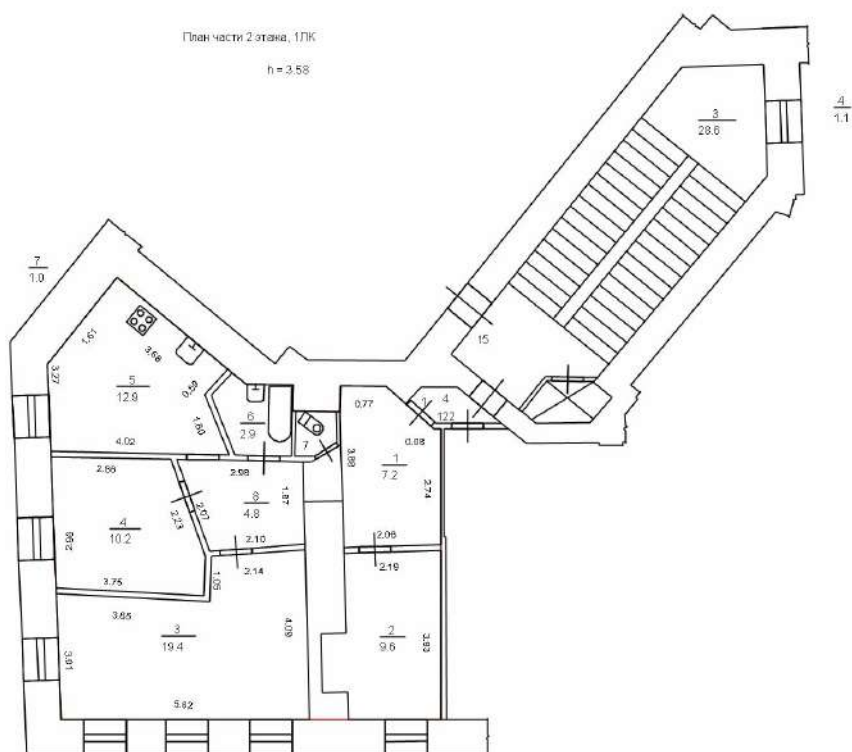
Всего разделов: 3

Всего листов выписки: 360

04.07.2023г. № КУВИ-001/2023-153400040

Кадастровый номер: 78:32:0001147:1004

Номер этажа (этажей): 2



Масштаб 1



ДОКУМЕНТ ПОДПИСАН
ЭЛЕКТРОННОЙ ПОДПИСЬЮ

Сертификат: 3094В7974ВЗСА8Е1F07А347CFAD6FA78

Владелец: ФЕДЕРАЛЬНАЯ СЛУЖБА ГОСУДАРСТВЕННОЙ

РЕГИСТРАЦИИ, КАДАСТРА И КАРТОГРАФИИ

Действителен: с 17.05.2022 по 10.08.2023

полное наименование должности

инициалы, фамилия

Здание

вид объекта недвижимости

Лист № 291 раздела 8

Всего листов раздела 8: 346


Всего разделов: 3

Всего листов выписки: 360

04.07.2023г. № КУВИ-001/2023-153400040

Кадастровый номер: 78:32:0001147:1004

Номер этажа (этажей): 3



ДОКУМЕНТ ПОДПИСАН
ЭЛЕКТРОННОЙ ПОДПИСЬЮ

Сертификат: 3094В7974ВЗСА8Е1F07А347СFAD6FА78

Владелец: ФЕДЕРАЛЬНАЯ СЛУЖБА ГОСУДАРСТВЕННОЙ

РЕГИСТРАЦИИ, КАДАСТРА И КАРТОГРАФИИ

Действителен: с 17.05.2022 по 10.08.2023

полное наименование должности

инициалы, фамилия

Здание

вид объекта недвижимости

Лист № 292 раздела 8

Всего листов раздела 8: 346

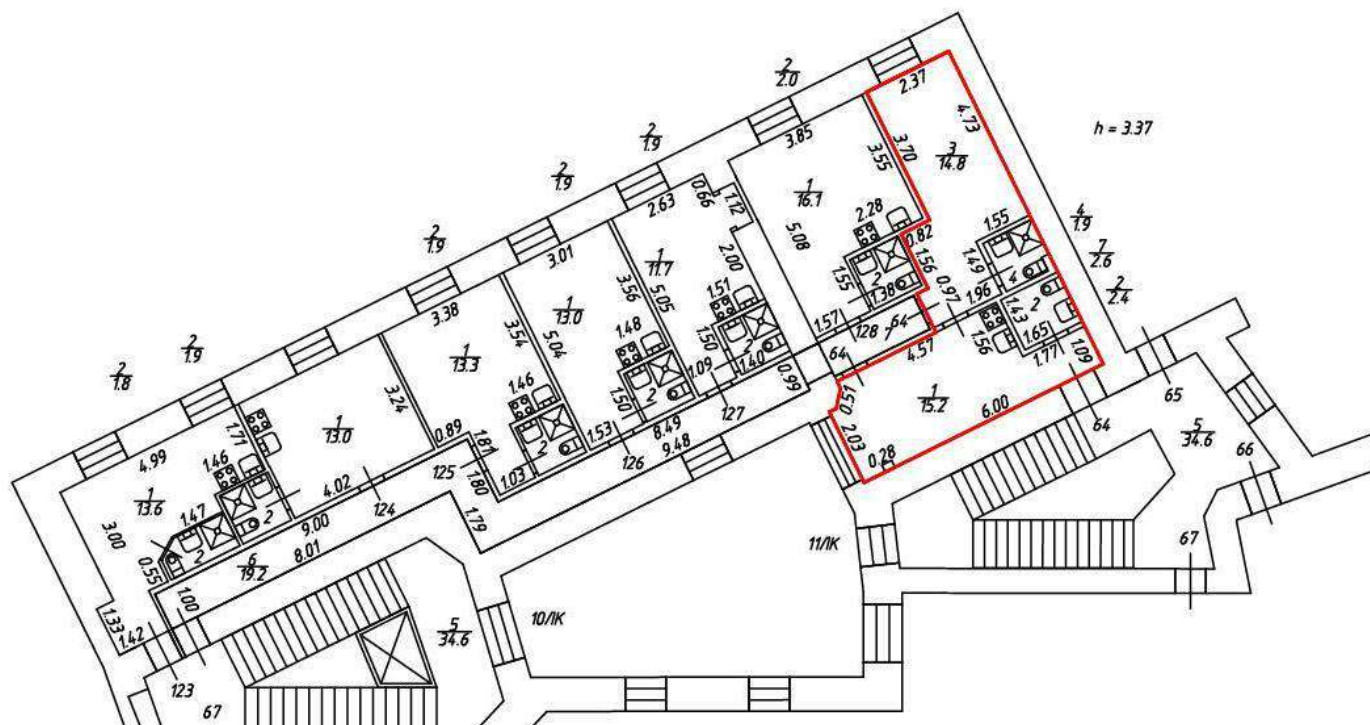
Всего разделов: 3

Всего листов выписки: 360

04.07.2023г. № КУВИ-001/2023-153400040

Кадастровый номер: 78:32:0001147:1004

Номер этажа (этажей):



Масштаб 1



ДОКУМЕНТ ПОДПИСАН
ЭЛЕКТРОННОЙ ПОДПИСЬЮ

Сертификат: 3094В7974ВЗСА8Е1F07А347CFAD6FA78

Владелец: ФЕДЕРАЛЬНАЯ СЛУЖБА ГОСУДАРСТВЕННОЙ
РЕГИСТРАЦИИ, КАДАСТРА И КАРТОГРАФИИ
Действителен: с 17.05.2022 по 10.08.2023

полное наименование должности

инициалы, фамилия

Здание

вид объекта недвижимости

Лист № 293 раздела 8

Всего листов раздела 8: 346


Всего разделов: 3

Всего листов выписки: 360

04.07.2023г. № КУВИ-001/2023-153400040

Кадастровый номер: 78:32:0001147:1004

Номер этажа (этажей): 3



ДОКУМЕНТ ПОДПИСАН
ЭЛЕКТРОННОЙ ПОДПИСЬЮ

Сертификат: 3094В7974ВЗСА8Е1F07А347СFAD6FА78

Владелец: ФЕДЕРАЛЬНАЯ СЛУЖБА ГОСУДАРСТВЕННОЙ

РЕГИСТРАЦИИ, КАДАСТРА И КАРТОГРАФИИ

Действителен: с 17.05.2022 по 10.08.2023

полное наименование должности

инициалы, фамилия

Здание

вид объекта недвижимости

Лист № 294 раздела 8

Всего листов раздела 8: 346

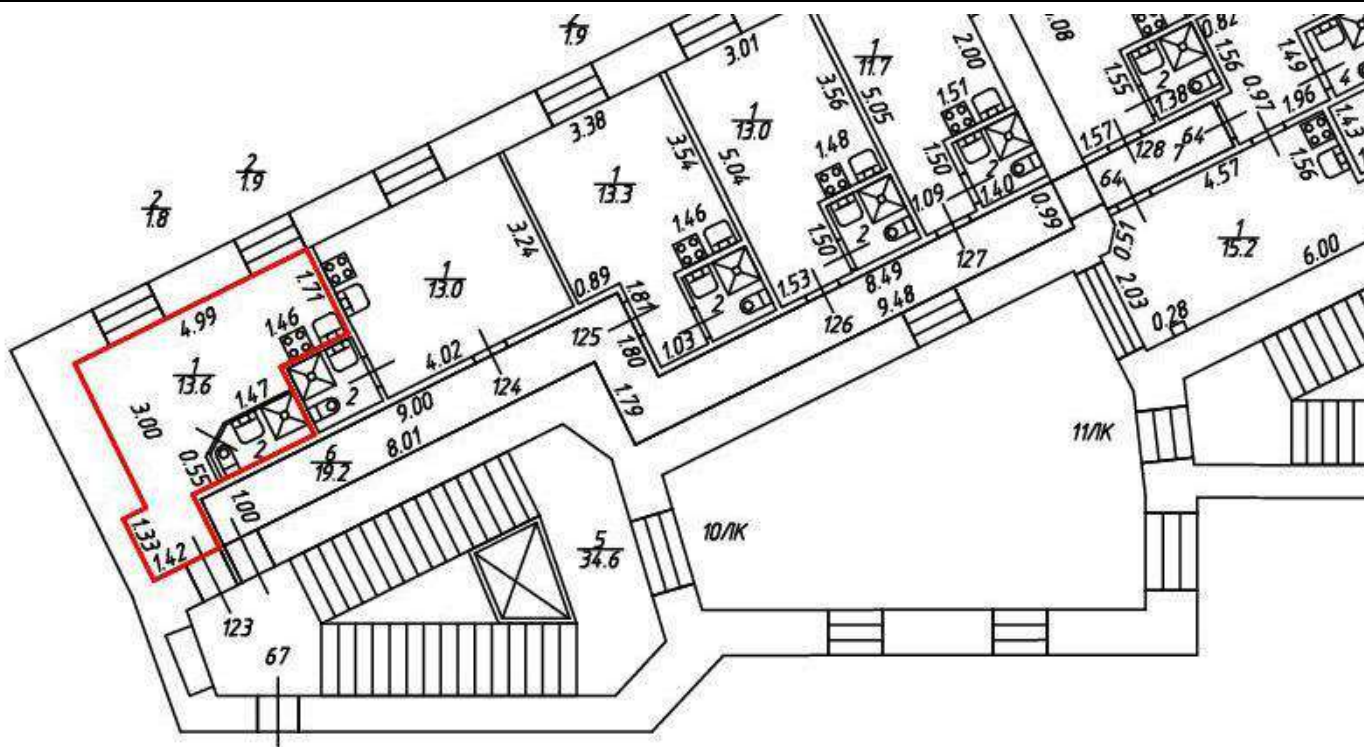
Всего разделов: 3

Всего листов выписки: 360

04.07.2023г. № КУВИ-001/2023-153400040

Кадастровый номер: 78:32:0001147:1004

Номер этажа (этажей):



Масштаб 1



ДОКУМЕНТ ПОДПИСАН
ЭЛЕКТРОННОЙ ПОДПИСЬЮ

Сертификат: 3094B7974B3CA8E1F07A347CFAD6FA78

Владелец: ФЕДЕРАЛЬНАЯ СЛУЖБА ГОСУДАРСТВЕННОЙ
РЕГИСТРАЦИИ, КАДАСТРА И КАРТОГРАФИИ
Действителен: с 17.05.2022 по 10.08.2023

ПОЛНОЕ НАИМЕНОВАНИЕ ДОЛЖНОСТИ

инициалы, фамилия

Здание

вид объекта недвижимости

Лист № 295 раздела 8

Всего листов раздела 8: 346


Всего разделов: 3

Всего листов выписки: 360

04.07.2023г. № КУВИ-001/2023-153400040

Кадастровый номер: 78:32:0001147:1004

Номер этажа (этажей): 3



ДОКУМЕНТ ПОДПИСАН
ЭЛЕКТРОННОЙ ПОДПИСЬЮ

Сертификат: 3094В7974ВЗСА8Е1F07А347CFAD6FA78

Владелец: ФЕДЕРАЛЬНАЯ СЛУЖБА ГОСУДАРСТВЕННОЙ
РЕГИСТРАЦИИ, КАДАСТРА И КАРТОГРАФИИ
Действителен: с 17.05.2022 по 10.08.2023

полное наименование должности

инициалы, фамилия

Здание

вид объекта недвижимости

Лист № 296 раздела 8

Всего листов раздела 8: 346

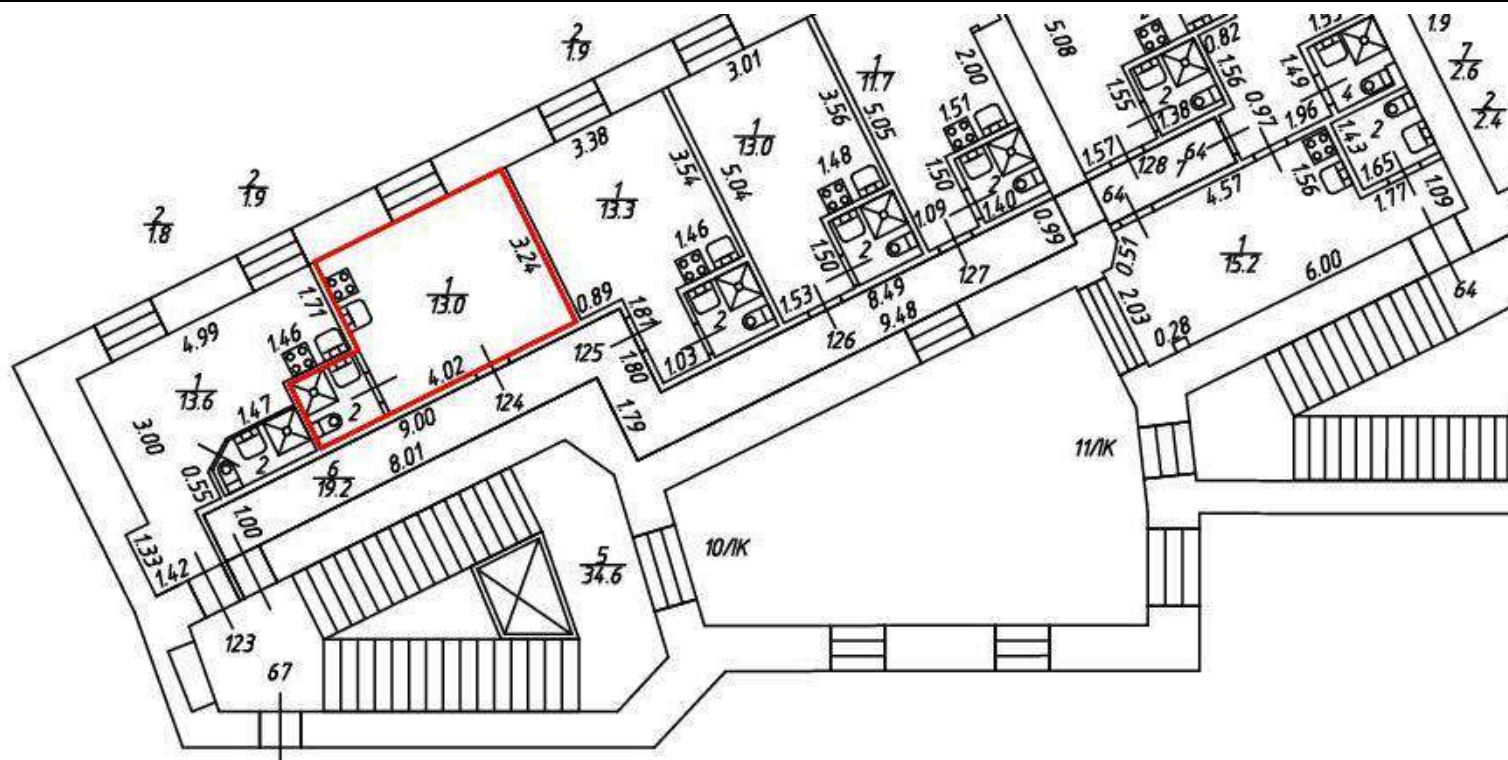
Всего разделов: 3

Всего листов выписки: 360

04.07.2023г. № КУВИ-001/2023-153400040

Кадастровый номер: 78:32:0001147:1004

Номер этажа (этажей):



Масштаб 1



ДОКУМЕНТ ПОДПИСАН
ЭЛЕКТРОННОЙ ПОДПИСЬЮ

Сертификат: 3094B7974B3CA8E1F07A347CFAD6FA78

Владелец: ФЕДЕРАЛЬНАЯ СЛУЖБА ГОСУДАРСТВЕННОЙ
РЕГИСТРАЦИИ, КАДАСТРА И КАРТОГРАФИИ
Действителен: с 17.05.2022 по 10.08.2023

ПОЛНОЕ НАИМЕНОВАНИЕ ДОЛЖНОСТИ

инициалы, фамилия

Здание

вид объекта недвижимости

Лист № 297 раздела 8

Всего листов раздела 8: 346

Всего разделов: 3

Всего листов выписки: 360

04.07.2023г. № КУВИ-001/2023-153400040

Кадастровый номер: 78:32:0001147:1004

Номер этажа (этажей): 1



ДОКУМЕНТ ПОДПИСАН
ЭЛЕКТРОННОЙ ПОДПИСЬЮ

Сертификат: 3094B7974B3CA8E1F07A347CFAD6FA78

Владелец: ФЕДЕРАЛЬНАЯ СЛУЖБА ГОСУДАРСТВЕННОЙ

РЕГИСТРАЦИИ, КАДАСТРА И КАРТОГРАФИИ

Действителен: с 17.05.2022 по 10.08.2023

полное наименование должности

инициалы, фамилия

Здание

вид объекта недвижимости

Лист № 298 раздела 8

Всего листов раздела 8: 346

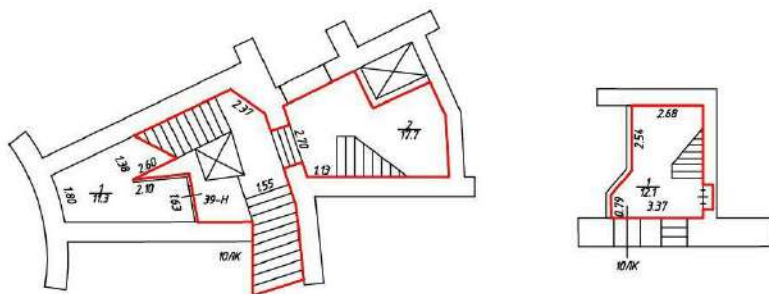
Всего разделов: 3

Всего листов выписки: 360

04.07.2023г. № КУВИ-001/2023-153400040

Кадастровый номер: 78:32:0001147:1004

Номер этажа (этажей): 2



Масштаб 1

ДОКУМЕНТ ПОДПИСАН
ЭЛЕКТРОННОЙ ПОДПИСЬЮ

Сертификат: 3094В7974ВЗСА8Е1F07А347CFAD6FA78

Владелец: ФЕДЕРАЛЬНАЯ СЛУЖБА ГОСУДАРСТВЕННОЙ
РЕГИСТРАЦИИ, КАДАСТРА И КАРТОГРАФИИ
Действителен: с 17.05.2022 по 10.08.2023

полное наименование должности

инициалы, фамилия

Здание

вид объекта недвижимости

Лист № 299 раздела 8

Всего листов раздела 8: 346

Всего разделов: 3

Всего листов выписки: 360

04.07.2023г. № КУВИ-001/2023-153400040

Кадастровый номер: 78:32:0001147:1004

Номер этажа (этажей): 2



ДОКУМЕНТ ПОДПИСАН
ЭЛЕКТРОННОЙ ПОДПИСЬЮ

Сертификат: 3094В7974ВЗСА8Е1F07А347СFAD6FA78

Владелец: ФЕДЕРАЛЬНАЯ СЛУЖБА ГОСУДАРСТВЕННОЙ

РЕГИСТРАЦИИ, КАДАСТРА И КАРТОГРАФИИ

Действителен: с 17.05.2022 по 10.08.2023

полное наименование должности

инициалы, фамилия

Здание

вид объекта недвижимости

Лист № 300 раздела 8

Всего листов раздела 8: 346

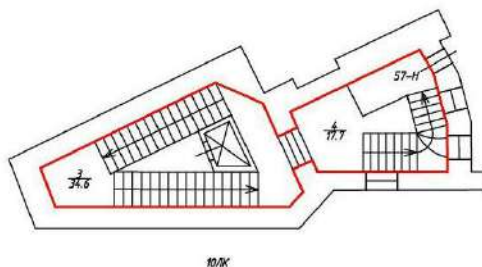
Всего разделов: 3

Всего листов выписки: 360

04.07.2023г. № КУВИ-001/2023-153400040

Кадастровый номер: 78:32:0001147:1004

Номер этажа (этажей): 3



Масштаб 1

ДОКУМЕНТ ПОДПИСАН
ЭЛЕКТРОННОЙ ПОДПИСЬЮ

Сертификат: 3094B7974B3CA8E1F07A347CFAD6FA78

Владелец: ФЕДЕРАЛЬНАЯ СЛУЖБА ГОСУДАРСТВЕННОЙ

РЕГИСТРАЦИИ, КАДАСТРА И КАРТОГРАФИИ

Действителен: с 17.05.2022 по 10.08.2023

полное наименование должности

инициалы, фамилия

Здание

вид объекта недвижимости

Лист № 301 раздела 8

Всего листов раздела 8: 346


Всего разделов: 3

Всего листов выписки: 360

04.07.2023г. № КУВИ-001/2023-153400040

Кадастровый номер: 78:32:0001147:1004

Номер этажа (этажей): 3



ДОКУМЕНТ ПОДПИСАН
ЭЛЕКТРОННОЙ ПОДПИСЬЮ

Сертификат: 3094В7974ВЗСА8Е1F07А347СFAD6FА78

Владелец: ФЕДЕРАЛЬНАЯ СЛУЖБА ГОСУДАРСТВЕННОЙ

РЕГИСТРАЦИИ, КАДАСТРА И КАРТОГРАФИИ

Действителен: с 17.05.2022 по 10.08.2023

полное наименование должности

инициалы, фамилия

Здание

вид объекта недвижимости

Лист № 302 раздела 8

Всего листов раздела 8: 346

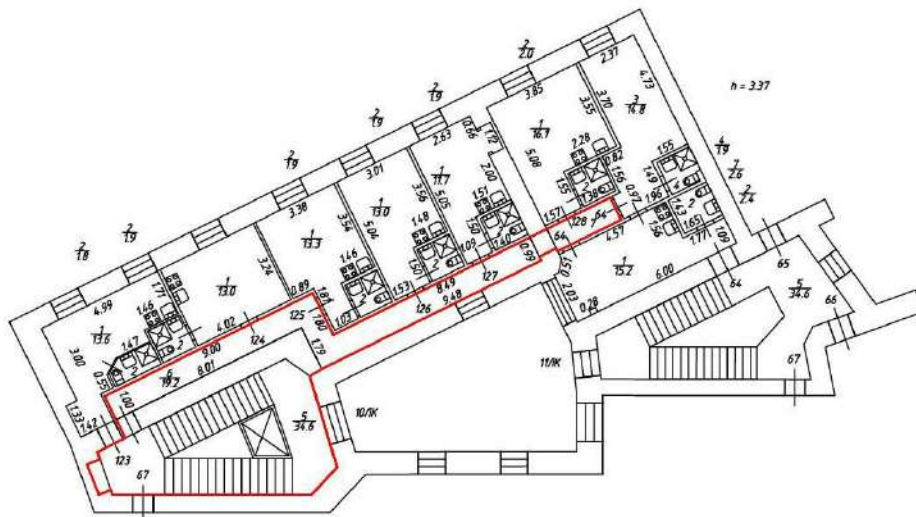
Всего разделов: 3

Всего листов выписки: 360

04.07.2023г. № КУВИ-001/2023-153400040

Кадастровый номер: 78:32:0001147:1004

Номер этажа (этажей): 4



Масштаб 1



ДОКУМЕНТ ПОДПИСАН
ЭЛЕКТРОННОЙ ПОДПИСЬЮ

Сертификат: 3094B7974B3CA8E1F07A347CFAD6FA78

Владелец: ФЕДЕРАЛЬНАЯ СЛУЖБА ГОСУДАРСТВЕННОЙ

РЕГИСТРАЦИИ, КАДАСТРА И КАРТОГРАФИИ

Действителен: с 17.05.2022 по 10.08.2023

ПОЛНОЕ НАИМЕНОВАНИЕ ДОЛЖНОСТИ

инициалы, фамилия

Здание

вид объекта недвижимости

Лист № 303 раздела 8

Всего листов раздела 8: 346

Всего разделов: 3

Всего листов выписки: 360

04.07.2023г. № КУВИ-001/2023-153400040

Кадастровый номер: 78:32:0001147:1004

Номер этажа (этажей): 4

<p style="text-align: center;">ПЛАН ЭТАЖА</p> <p style="text-align: center;">План части 4 этажа, 10/ЛК</p>  <p style="text-align: center;">Масштаб 1:200</p> <p style="text-align: center;">Специальные условные знаки:</p> <ul style="list-style-type: none"> — - граница вновь образованного помещения - перегородка - стена с окном и дверью - лестница 	
Масштаб 1	



ДОКУМЕНТ ПОДПИСАН
ЭЛЕКТРОННОЙ ПОДПИСЬЮ

Сертификат: 3094B7974B3CA8E1F07A347CFAD6FA78

Владелец: ФЕДЕРАЛЬНАЯ СЛУЖБА ГОСУДАРСТВЕННОЙ

РЕГИСТРАЦИИ, КАДАСТРА И КАРТОГРАФИИ

Действителен: с 17.05.2022 по 10.08.2023

полное наименование должности

инициалы, фамилия

Здание

вид объекта недвижимости

Лист № 304 раздела 8

Всего листов раздела 8: 346

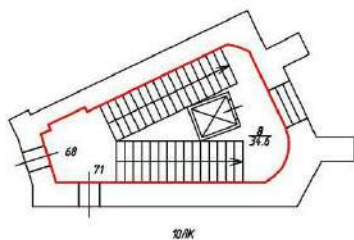
Всего разделов: 3

Всего листов выписки: 360

04.07.2023г. № КУВИ-001/2023-153400040

Кадастровый номер: 78:32:0001147:1004

Номер этажа (этажей): 5



Масштаб 1

ДОКУМЕНТ ПОДПИСАН
ЭЛЕКТРОННОЙ ПОДПИСЬЮ

Сертификат: 3094В7974ВЗСА8Е1F07А347CFAD6FA78

Владелец: ФЕДЕРАЛЬНАЯ СЛУЖБА ГОСУДАРСТВЕННОЙ

РЕГИСТРАЦИИ, КАДАСТРА И КАРТОГРАФИИ

Действителен: с 17.05.2022 по 10.08.2023

полное наименование должности

инициалы, фамилия

Здание

вид объекта недвижимости

Лист № 305 раздела 8

Всего листов раздела 8: 346

Всего разделов: 3

Всего листов выписки: 360

04.07.2023г. № КУВИ-001/2023-153400040

Кадастровый номер: 78:32:0001147:1004

Номер этажа (этажей): 5

<p style="text-align: center;">ПЛАН ЭТАЖА</p> <p style="text-align: center;">План части 5 этажа, 10/ЛК</p>  <p style="text-align: center;">Масштаб 1:200</p> <p style="text-align: center;">Специальные условные знаки:</p> <ul style="list-style-type: none"> --- - граница вновь образованного помещения  - перегородка  - стена с окном и дверью  - лестница 	
Масштаб 1	



ДОКУМЕНТ ПОДПИСАН
ЭЛЕКТРОННОЙ ПОДПИСЬЮ

Сертификат: 3094B7974B3CA8E1F07A347CFAD6FA78

Владелец: ФЕДЕРАЛЬНАЯ СЛУЖБА ГОСУДАРСТВЕННОЙ

РЕГИСТРАЦИИ, КАДАСТРА И КАРТОГРАФИИ

Действителен: с 17.05.2022 по 10.08.2023

полное наименование должности

инициалы, фамилия

Здание

вид объекта недвижимости

Лист № 306 раздела 8

Всего листов раздела 8: 346

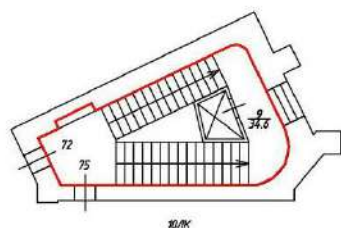
Всего разделов: 3

Всего листов выписки: 360

04.07.2023г. № КУВИ-001/2023-153400040

Кадастровый номер: 78:32:0001147:1004

Номер этажа (этажей): 6



Масштаб 1



ДОКУМЕНТ ПОДПИСАН
ЭЛЕКТРОННОЙ ПОДПИСЬЮ

Сертификат: 3094В7974ВЗСА8Е1F07А347CFAD6FA78

Владелец: ФЕДЕРАЛЬНАЯ СЛУЖБА ГОСУДАРСТВЕННОЙ

РЕГИСТРАЦИИ, КАДАСТРА И КАРТОГРАФИИ

Действителен: с 17.05.2022 по 10.08.2023

полное наименование должности

инициалы, фамилия

Здание

вид объекта недвижимости

Лист № 307 раздела 8

Всего листов раздела 8: 346

Всего разделов: 3

Всего листов выписки: 360

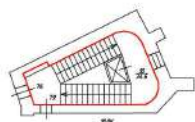
04.07.2023г. № КУВИ-001/2023-153400040

Кадастровый номер: 78:32:0001147:1004

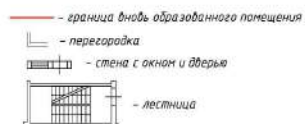
Номер этажа (этажей): 6

ПЛАН ЭТАЖА

План части 6 этажа, 10/К



Специальные условные знаки:



Масштаб 1:200

Масштаб 1

ДОКУМЕНТ ПОДПИСАН
ЭЛЕКТРОННОЙ ПОДПИСЬЮ

Сертификат: 3094B7974B3CA8E1F07A347CFAD6FA78

Владелец: ФЕДЕРАЛЬНАЯ СЛУЖБА ГОСУДАРСТВЕННОЙ

РЕГИСТРАЦИИ, КАДАСТРА И КАРТОГРАФИИ

Действителен: с 17.05.2022 по 10.08.2023

полное наименование должности

инициалы, фамилия

Здание

вид объекта недвижимости

Лист № 308 раздела 8

Всего листов раздела 8: 346

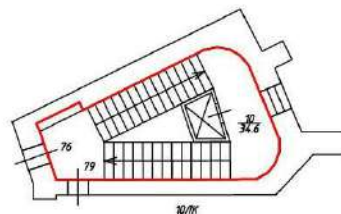
Всего разделов: 3

Всего листов выписки: 360

04.07.2023г. № КУВИ-001/2023-153400040

Кадастровый номер: 78:32:0001147:1004

Номер этажа (этажей):



Масштаб 1

ДОКУМЕНТ ПОДПИСАН
ЭЛЕКТРОННОЙ ПОДПИСЬЮ

Сертификат: 3094B7974B3CA8E1F07A347CFAD6FA78

Владелец: ФЕДЕРАЛЬНАЯ СЛУЖБА ГОСУДАРСТВЕННОЙ

РЕГИСТРАЦИИ, КАДАСТРА И КАРТОГРАФИИ

Действителен: с 17.05.2022 по 10.08.2023

полное наименование должности

инициалы, фамилия

Здание

вид объекта недвижимости

Лист № 309 раздела 8

Всего листов раздела 8: 346


Всего разделов: 3

Всего листов выписки: 360

04.07.2023г. № КУВИ-001/2023-153400040

Кадастровый номер: 78:32:0001147:1004

Номер этажа (этажей): 3



ДОКУМЕНТ ПОДПИСАН
ЭЛЕКТРОННОЙ ПОДПИСЬЮ

Сертификат: 3094В7974ВЗСА8Е1F07А347СFAD6FА78

Владелец: ФЕДЕРАЛЬНАЯ СЛУЖБА ГОСУДАРСТВЕННОЙ

РЕГИСТРАЦИИ, КАДАСТРА И КАРТОГРАФИИ

Действителен: с 17.05.2022 по 10.08.2023

полное наименование должности

инициалы, фамилия

Здание

вид объекта недвижимости

Лист № 310 раздела 8

Всего листов раздела 8: 346

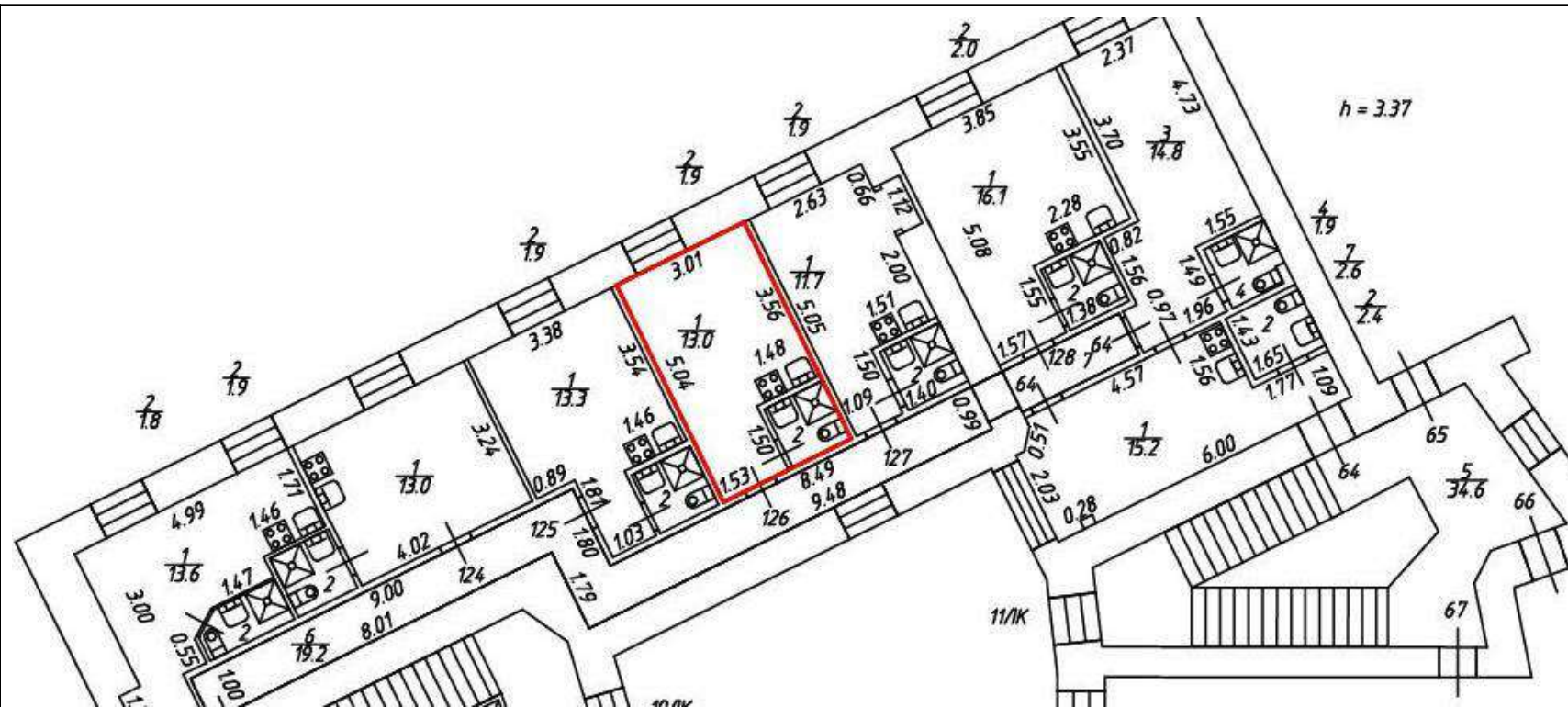
Всего разделов: 3

Всего листов выписки: 360

04.07.2023г. № КУВИ-001/2023-153400040

Кадастровый номер: 78:32:0001147:1004

Номер этажа (этажей):



Масштаб 1



ДОКУМЕНТ ПОДПИСАН
ЭЛЕКТРОННОЙ ПОДПИСЬЮ

Сертификат: 3094В7974ВЗСА8Е1F07А347CFAD6FA78

Владелец: ФЕДЕРАЛЬНАЯ СЛУЖБА ГОСУДАРСТВЕННОЙ
РЕГИСТРАЦИИ, КАДАСТРА И КАРТОГРАФИИ
Действителен: с 17.05.2022 по 10.08.2023

полное наименование должности

инициалы, фамилия

Здание

вид объекта недвижимости

Лист № 311 раздела 8

Всего листов раздела 8: 346


Всего разделов: 3

Всего листов выписки: 360

04.07.2023г. № КУВИ-001/2023-153400040

Кадастровый номер: 78:32:0001147:1004

Номер этажа (этажей): 3



ДОКУМЕНТ ПОДПИСАН
ЭЛЕКТРОННОЙ ПОДПИСЬЮ

Сертификат: 3094В7974ВЗСА8Е1F07А347СFAD6FА78

Владелец: ФЕДЕРАЛЬНАЯ СЛУЖБА ГОСУДАРСТВЕННОЙ

РЕГИСТРАЦИИ, КАДАСТРА И КАРТОГРАФИИ

Действителен: с 17.05.2022 по 10.08.2023

полное наименование должности

инициалы, фамилия

Здание

вид объекта недвижимости

Лист № 312 раздела 8

Всего листов раздела 8: 346

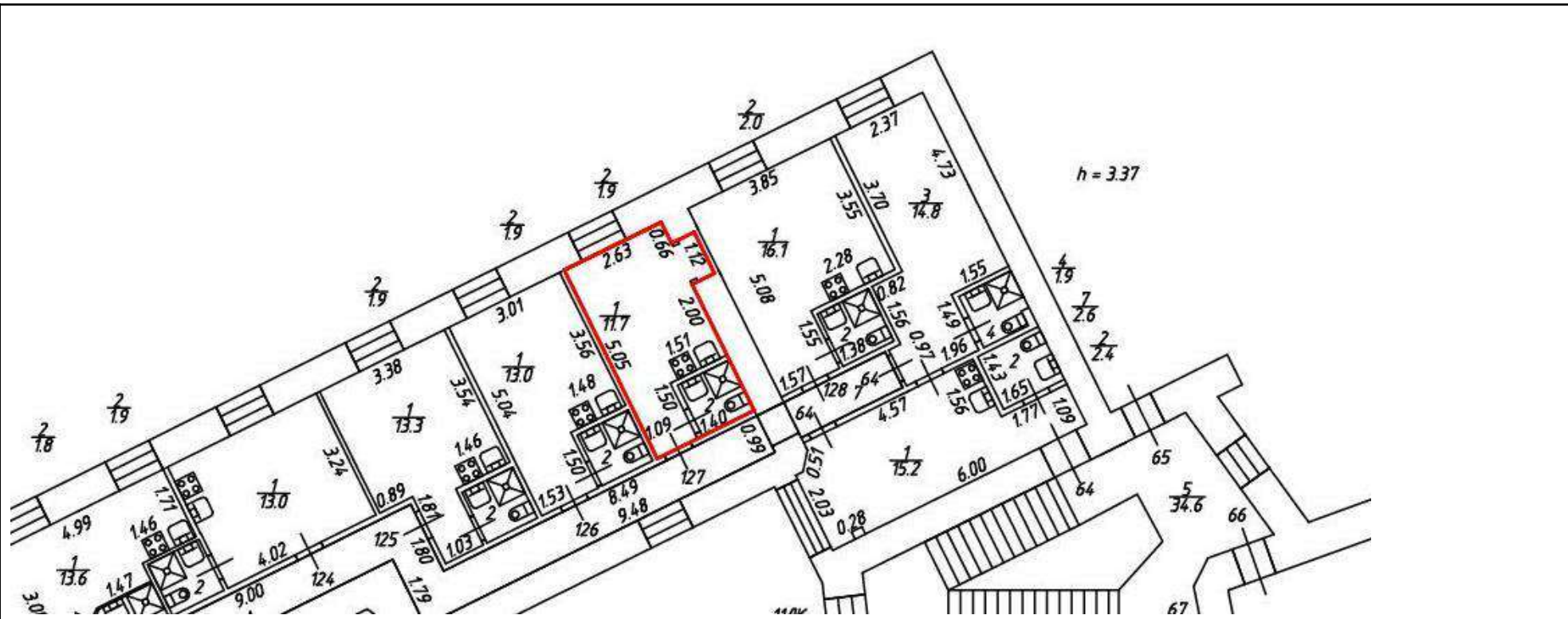
Всего разделов: 3

Всего листов выписки: 360

04.07.2023г. № КУВИ-001/2023-153400040

Кадастровый номер: 78:32:0001147:1004

Номер этажа (этажей):



Масштаб 1



ДОКУМЕНТ ПОДПИСАН
ЭЛЕКТРОННОЙ ПОДПИСЬЮ

Сертификат: 3094B7974B3CA8E1F07A347CFAD6FA78

Владелец: ФЕДЕРАЛЬНАЯ СЛУЖБА ГОСУДАРСТВЕННОЙ
РЕГИСТРАЦИИ, КАДАСТРА И КАРТОГРАФИИ
Действителен: с 17.05.2022 по 10.08.2023

полное наименование должности

инициалы, фамилия

Здание

вид объекта недвижимости

Лист № 313 раздела 8

Всего листов раздела 8: 346


Всего разделов: 3

Всего листов выписки: 360

04.07.2023г. № КУВИ-001/2023-153400040

Кадастровый номер: 78:32:0001147:1004

Номер этажа (этажей): 3



ДОКУМЕНТ ПОДПИСАН
ЭЛЕКТРОННОЙ ПОДПИСЬЮ

Сертификат: 3094В7974ВЗСА8Е1F07А347СFAD6FА78

Владелец: ФЕДЕРАЛЬНАЯ СЛУЖБА ГОСУДАРСТВЕННОЙ

РЕГИСТРАЦИИ, КАДАСТРА И КАРТОГРАФИИ

Действителен: с 17.05.2022 по 10.08.2023

полное наименование должности

инициалы, фамилия

Здание

вид объекта недвижимости

Лист № 314 раздела 8

Всего листов раздела 8: 346

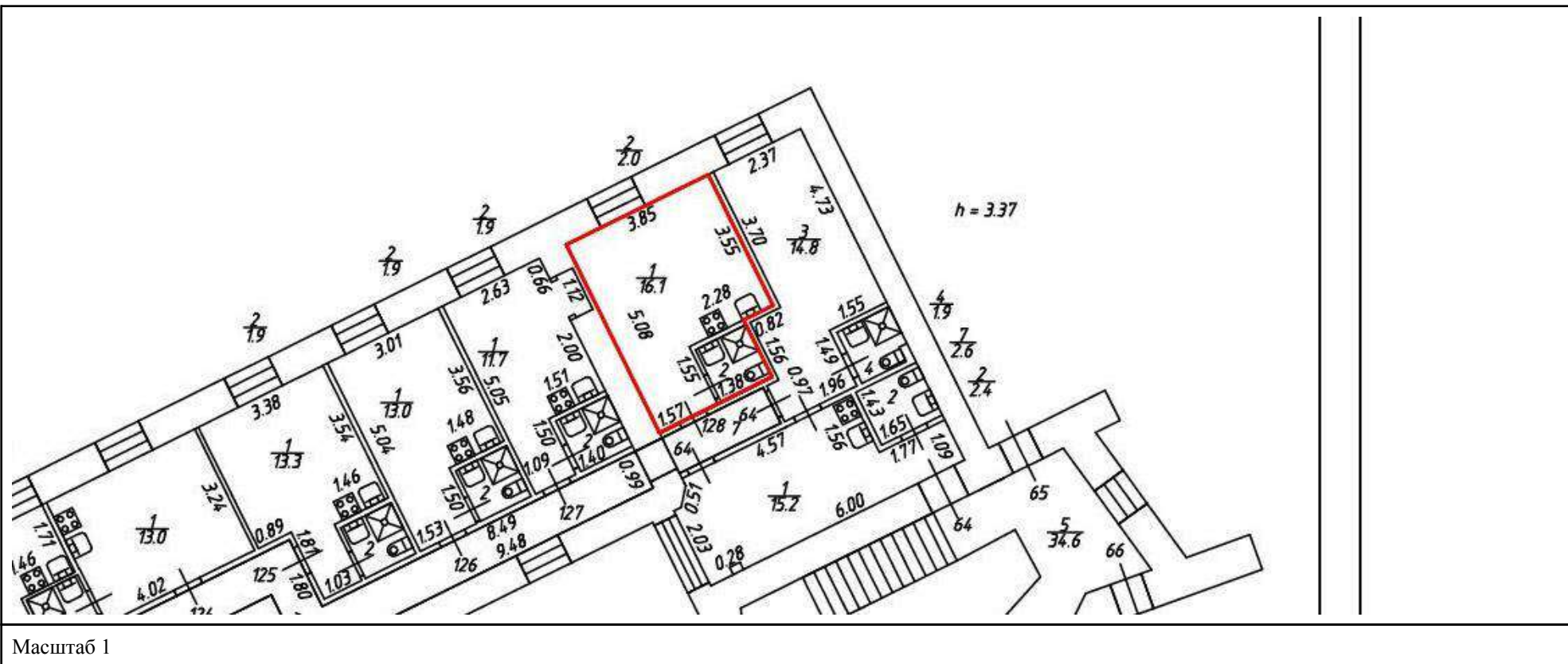
Всего разделов: 3

Всего листов выписки: 360

04.07.2023г. № КУВИ-001/2023-153400040

Кадастровый номер: 78:32:0001147:1004

Номер этажа (этажей):



ДОКУМЕНТ ПОДПИСАН
ЭЛЕКТРОННОЙ ПОДПИСЬЮ

Сертификат: 3094В7974ВЗСА8Е1F07А347CFAD6FA78

Владелец: ФЕДЕРАЛЬНАЯ СЛУЖБА ГОСУДАРСТВЕННОЙ
РЕГИСТРАЦИИ, КАДАСТРА И КАРТОГРАФИИ
Действителен: с 17.05.2022 по 10.08.2023

полное наименование должности

инициалы, фамилия

Здание

вид объекта недвижимости

Лист № 315 раздела 8

Всего листов раздела 8: 346


Всего разделов: 3

Всего листов выписки: 360

04.07.2023г. № КУВИ-001/2023-153400040

Кадастровый номер: 78:32:0001147:1004

Номер этажа (этажей): 3



ДОКУМЕНТ ПОДПИСАН
ЭЛЕКТРОННОЙ ПОДПИСЬЮ

Сертификат: 3094В7974ВЗСА8Е1F07А347СFAD6FА78

Владелец: ФЕДЕРАЛЬНАЯ СЛУЖБА ГОСУДАРСТВЕННОЙ
РЕГИСТРАЦИИ, КАДАСТРА И КАРТОГРАФИИ
Действителен: с 17.05.2022 по 10.08.2023

полное наименование должности

инициалы, фамилия

Здание

вид объекта недвижимости

Лист № 316 раздела 8

Всего листов раздела 8: 346

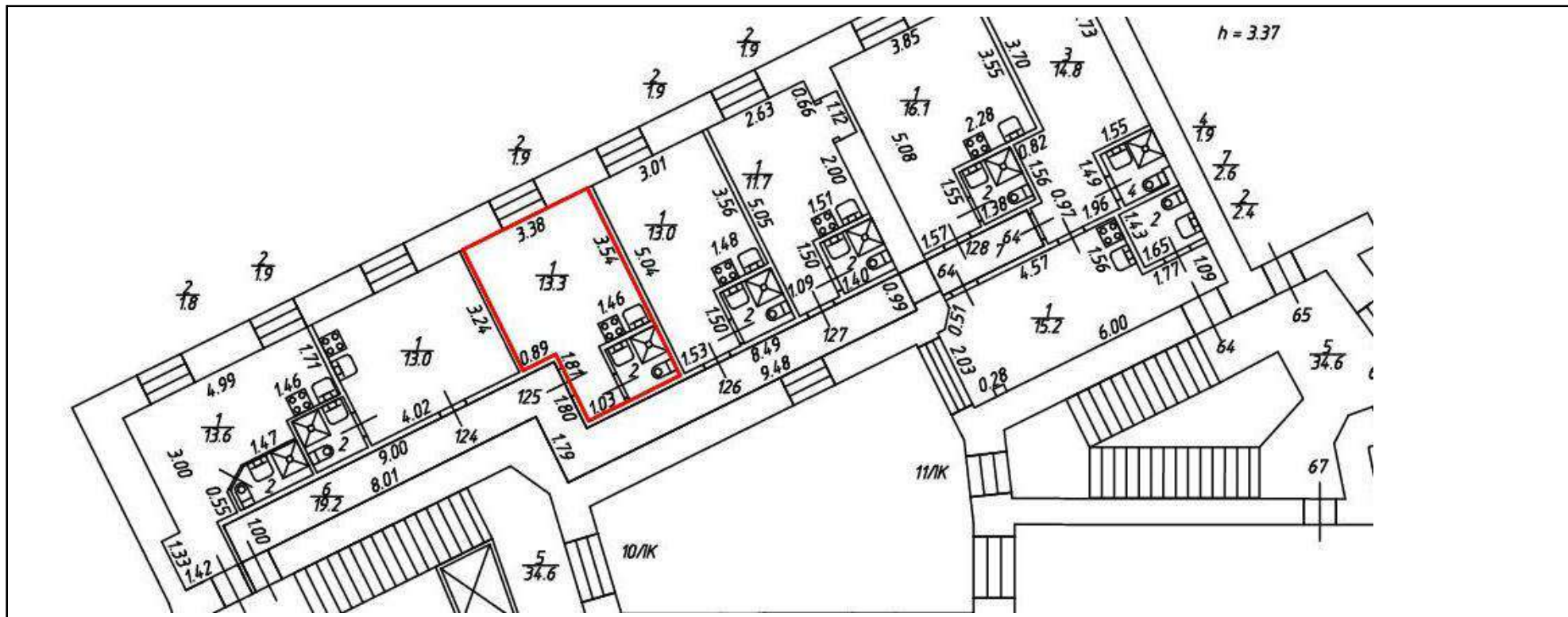
Всего разделов: 3

Всего листов выписки: 360

04.07.2023г. № КУВИ-001/2023-153400040

Кадастровый номер: 78:32:0001147:1004

Номер этажа (этажей):



Масштаб 1



ДОКУМЕНТ ПОДПИСАН
ЭЛЕКТРОННОЙ ПОДПИСЬЮ

Сертификат: 3094В7974ВЗСА8Е1F07А347CFAD6FA78

Владелец: ФЕДЕРАЛЬНАЯ СЛУЖБА ГОСУДАРСТВЕННОЙ
РЕГИСТРАЦИИ, КАДАСТРА И КАРТОГРАФИИ
Действителен: с 17.05.2022 по 10.08.2023

полное наименование должности

инициалы, фамилия

Здание

вид объекта недвижимости

Лист № 317 раздела 8

Всего листов раздела 8: 346

Всего разделов: 3

Всего листов выписки: 360

04.07.2023г. № КУВИ-001/2023-153400040

Кадастровый номер: 78:32:0001147:1004

Номер этажа (этажей): подвал

План части подвала



Масштаб 1



ДОКУМЕНТ ПОДПИСАН
ЭЛЕКТРОННОЙ ПОДПИСЬЮ

Сертификат: 3094В7974ВЗСА8Е1F07А347CFAD6FA78

Владелец: ФЕДЕРАЛЬНАЯ СЛУЖБА ГОСУДАРСТВЕННОЙ

РЕГИСТРАЦИИ, КАДАСТРА И КАРТОГРАФИИ

Действителен: с 17.05.2022 по 10.08.2023

полное наименование должности

инициалы, фамилия

Здание

вид объекта недвижимости

Лист № 318 раздела 8

Всего листов раздела 8: 346

Всего разделов: 3

Всего листов выписки: 360

04.07.2023г. № КУВИ-001/2023-153400040

Кадастровый номер: 78:32:0001147:1004

Номер этажа (этажей):

План части подвала



Масштаб 1



ДОКУМЕНТ ПОДПИСАН
ЭЛЕКТРОННОЙ ПОДПИСЬЮ

Сертификат: 3094В7974ВЗСА8Е1F07А347СFAD6FA78

Владелец: ФЕДЕРАЛЬНАЯ СЛУЖБА ГОСУДАРСТВЕННОЙ

РЕГИСТРАЦИИ, КАДАСТРА И КАРТОГРАФИИ

Действителен: с 17.05.2022 по 10.08.2023

полное наименование должности

инициалы, фамилия

Здание

вид объекта недвижимости

Лист № 319 раздела 8

Всего листов раздела 8: 346

Всего разделов: 3

Всего листов выписки: 360

04.07.2023г. № КУВИ-001/2023-153400040

Кадастровый номер: 78:32:0001147:1004

Номер этажа (этажей): 3



Масштаб 1



ДОКУМЕНТ ПОДПИСАН
ЭЛЕКТРОННОЙ ПОДПИСЬЮ

Сертификат: 3094B7974B3CA8E1F07A347CFAD6FA78

Владелец: ФЕДЕРАЛЬНАЯ СЛУЖБА ГОСУДАРСТВЕННОЙ

РЕГИСТРАЦИИ, КАДАСТРА И КАРТОГРАФИИ

Действителен: с 17.05.2022 по 10.08.2023

полное наименование должности

инициалы, фамилия

Здание

вид объекта недвижимости

Лист № 320 раздела 8

Всего листов раздела 8: 346

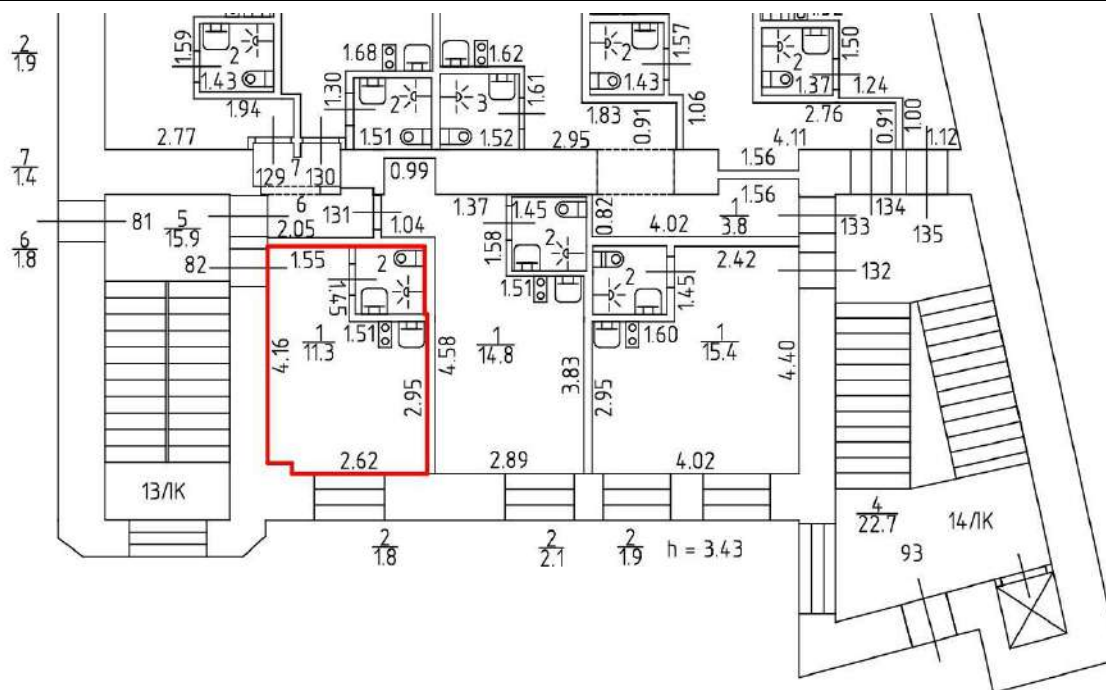
Всего разделов: 3

Всего листов выписки: 360

04.07.2023г. № КУВИ-001/2023-153400040

Кадастровый номер: 78:32:0001147:1004

Номер этажа (этажей):



Масштаб 1



ДОКУМЕНТ ПОДПИСАН
ЭЛЕКТРОННОЙ ПОДПИСЬЮ

Сертификат: 3094B7974B3CA8E1F07A347CFAD6FA78

Владелец: ФЕДЕРАЛЬНАЯ СЛУЖБА ГОСУДАРСТВЕННОЙ

РЕГИСТРАЦИИ, КАДАСТРА И КАРТОГРАФИИ

Действителен: с 17.05.2022 по 10.08.2023

ПОЛНОЕ НАИМЕНОВАНИЕ ДОЛЖНОСТИ

инициалы, фамилия

Здание

вид объекта недвижимости

Лист № 321 раздела 8

Всего листов раздела 8: 346

Всего разделов: 3

Всего листов выписки: 360

04.07.2023г. № КУВИ-001/2023-153400040

Кадастровый номер: 78:32:0001147:1004

Номер этажа (этажей): 3



ДОКУМЕНТ ПОДПИСАН
ЭЛЕКТРОННОЙ ПОДПИСЬЮ

Сертификат: 3094B7974B3CA8E1F07A347CFAD6FA78

Владелец: ФЕДЕРАЛЬНАЯ СЛУЖБА ГОСУДАРСТВЕННОЙ

РЕГИСТРАЦИИ, КАДАСТРА И КАРТОГРАФИИ

Действителен: с 17.05.2022 по 10.08.2023

полное наименование должности

инициалы, фамилия

Здание

вид объекта недвижимости

Лист № 322 раздела 8

Всего листов раздела 8: 346

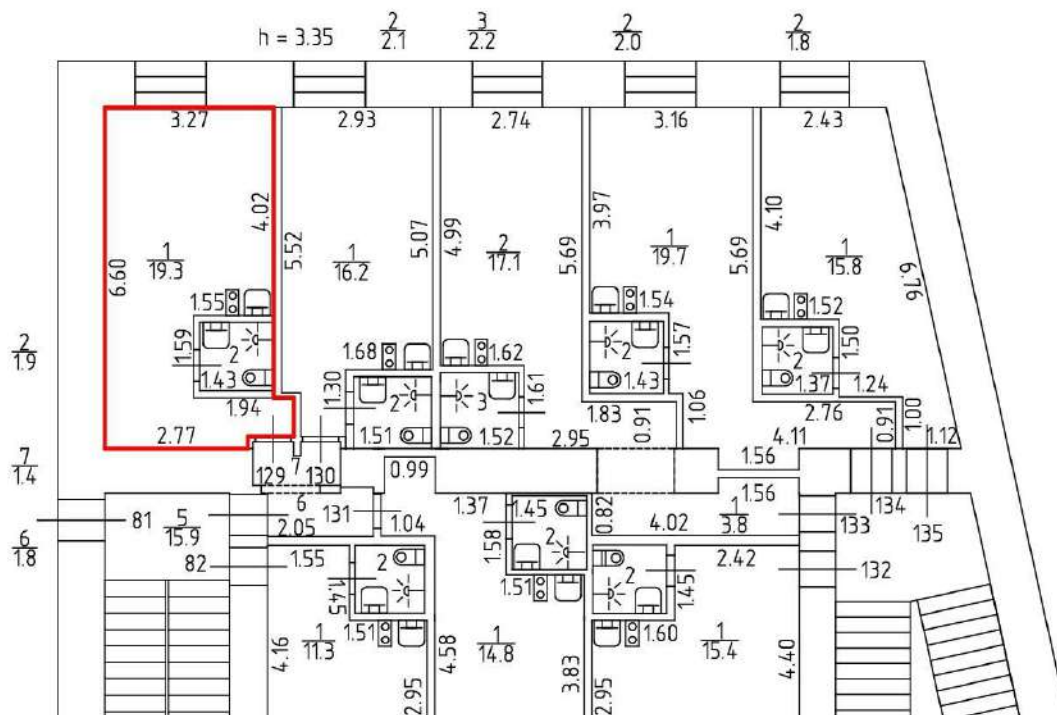
Всего разделов: 3

Всего листов выписки: 360

04.07.2023г. № КУВИ-001/2023-153400040

Кадастровый номер: 78:32:0001147:1004

Номер этажа (этажей):



Масштаб 1



ДОКУМЕНТ ПОДПИСАН
ЭЛЕКТРОННОЙ ПОДПИСЬЮ

Сертификат: 3094B7974B3CA8E1F07A347CFAD6FA78

Владелец: ФЕДЕРАЛЬНАЯ СЛУЖБА ГОСУДАРСТВЕННОЙ
РЕГИСТРАЦИИ, КАДАСТРА И КАРТОГРАФИИ
Действителен: с 17.05.2022 по 10.08.2023

ПОЛНОЕ НАИМЕНОВАНИЕ ДОЛЖНОСТИ

инициалы, фамилия

Здание

вид объекта недвижимости

Лист № 323 раздела 8

Всего листов раздела 8: 346

Всего разделов: 3

Всего листов выписки: 360

04.07.2023г. № КУВИ-001/2023-153400040

Кадастровый номер: 78:32:0001147:1004

Номер этажа (этажей): 3



ДОКУМЕНТ ПОДПИСАН
ЭЛЕКТРОННОЙ ПОДПИСЬЮ

Сертификат: 3094B7974B3CA8E1F07A347CFAD6FA78

Владелец: ФЕДЕРАЛЬНАЯ СЛУЖБА ГОСУДАРСТВЕННОЙ

РЕГИСТРАЦИИ, КАДАСТРА И КАРТОГРАФИИ

Действителен: с 17.05.2022 по 10.08.2023

полное наименование должности

инициалы, фамилия

Здание

вид объекта недвижимости

Лист № 324 раздела 8

Всего листов раздела 8: 346

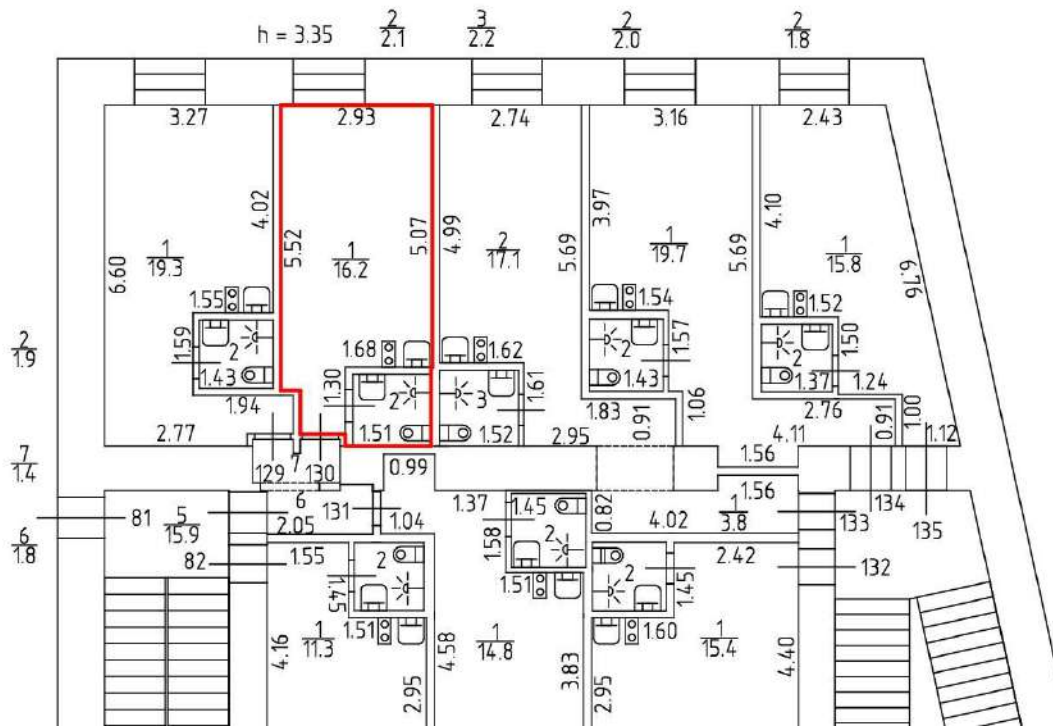
Всего разделов: 3

Всего листов выписки: 360

04.07.2023г. № КУВИ-001/2023-153400040

Кадастровый номер: 78:32:0001147:1004

Номер этажа (этажей):



Масштаб 1



ДОКУМЕНТ ПОДПИСАН
ЭЛЕКТРОННОЙ ПОДПИСЬЮ

Сертификат: 3094B7974B3CA8E1F07A347CFAD6FA78

Владелец: ФЕДЕРАЛЬНАЯ СЛУЖБА ГОСУДАРСТВЕННОЙ
РЕГИСТРАЦИИ, КАДАСТРА И КАРТОГРАФИИ
Действителен: с 17.05.2022 по 10.08.2023

ПОЛНОЕ НАИМЕНОВАНИЕ ДОЛЖНОСТИ

инициалы, фамилия

Здание

вид объекта недвижимости

Лист № 325 раздела 8

Всего листов раздела 8: 346

Всего разделов: 3

Всего листов выписки: 360

04.07.2023г. № КУВИ-001/2023-153400040

Кадастровый номер: 78:32:0001147:1004

Номер этажа (этажей): 3



Масштаб 1



ДОКУМЕНТ ПОДПИСАН
ЭЛЕКТРОННОЙ ПОДПИСЬЮ

Сертификат: 3094B7974B3CA8E1F07A347CFAD6FA78

Владелец: ФЕДЕРАЛЬНАЯ СЛУЖБА ГОСУДАРСТВЕННОЙ

РЕГИСТРАЦИИ, КАДАСТРА И КАРТОГРАФИИ

Действителен: с 17.05.2022 по 10.08.2023

полное наименование должности

инициалы, фамилия

Здание

вид объекта недвижимости

Лист № 326 раздела 8

Всего листов раздела 8: 346

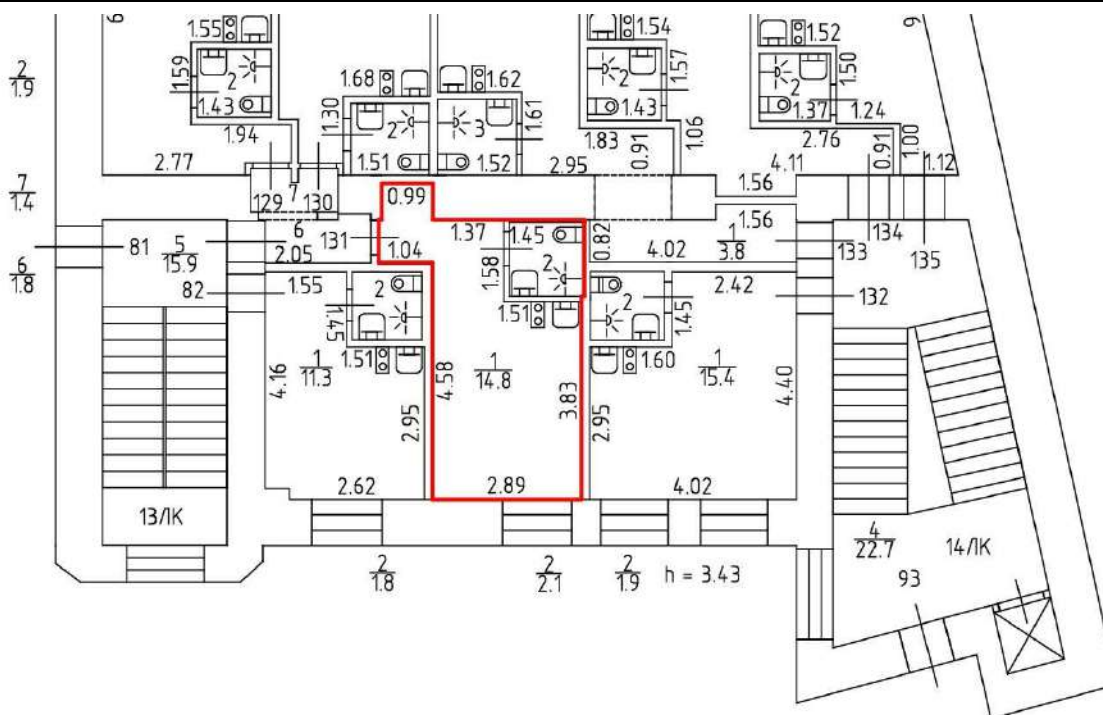
Всего разделов: 3

Всего листов выписки: 360

04.07.2023г. № КУВИ-001/2023-153400040

Кадастровый номер: 78:32:0001147:1004

Номер этажа (этажей):



Масштаб 1



ДОКУМЕНТ ПОДПИСАН
ЭЛЕКТРОННОЙ ПОДПИСЬЮ

Сертификат: 3094В7974ВЗСА8Е1F07А347CFAD6FA78

Владелец: ФЕДЕРАЛЬНАЯ СЛУЖБА ГОСУДАРСТВЕННОЙ
РЕГИСТРАЦИИ, КАДАСТРА И КАРТОГРАФИИ
Действителен: с 17.05.2022 по 10.08.2023

ПОЛНОЕ НАИМЕНОВАНИЕ ДОЛЖНОСТИ

инициалы, фамилия

Здание

вид объекта недвижимости

Лист № 327 раздела 8

Всего листов раздела 8: 346

Всего разделов: 3

Всего листов выписки: 360

04.07.2023г. № КУВИ-001/2023-153400040

Кадастровый номер: 78:32:0001147:1004

Номер этажа (этажей): 1



ДОКУМЕНТ ПОДПИСАН
ЭЛЕКТРОННОЙ ПОДПИСЬЮ

Сертификат: 3094B7974B3CA8E1F07A347CFAD6FA78

Владелец: ФЕДЕРАЛЬНАЯ СЛУЖБА ГОСУДАРСТВЕННОЙ

РЕГИСТРАЦИИ, КАДАСТРА И КАРТОГРАФИИ

Действителен: с 17.05.2022 по 10.08.2023

полное наименование должности

инициалы, фамилия

Здание

вид объекта недвижимости

Лист № 328 раздела 8

Всего листов раздела 8: 346

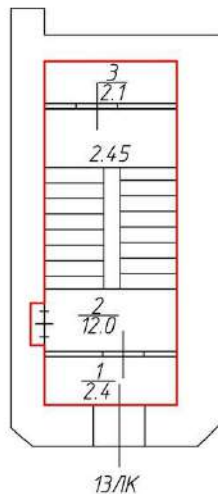
Всего разделов: 3

Всего листов выписки: 360

04.07.2023г. № КУВИ-001/2023-153400040

Кадастровый номер: 78:32:0001147:1004

Номер этажа (этажей): 2



Масштаб 1



ДОКУМЕНТ ПОДПИСАН
ЭЛЕКТРОННОЙ ПОДПИСЬЮ

Сертификат: 3094B7974B3CA8E1F07A347CFAD6FA78

Владелец: ФЕДЕРАЛЬНАЯ СЛУЖБА ГОСУДАРСТВЕННОЙ
РЕГИСТРАЦИИ, КАДАСТРА И КАРТОГРАФИИ
Действителен: с 17.05.2022 по 10.08.2023

полное наименование должности

инициалы, фамилия

Здание

вид объекта недвижимости

Лист № 329 раздела 8

Всего листов раздела 8: 346

Всего разделов: 3

Всего листов выписки: 360

04.07.2023г. № КУВИ-001/2023-153400040

Кадастровый номер: 78:32:0001147:1004

Номер этажа (этажей): 2

<p>ПЛАН ЭТАЖА</p> <p>План части 2 этажа, 13/ЛК</p>  <p>Масштаб 1:100</p> <p>Специальные условные знаки:</p> <ul style="list-style-type: none"> — граница вновь образованного помещения - - - перегородка ▭ — стена с окном и дверью — — — — — лестница 	
Масштаб 1	



ДОКУМЕНТ ПОДПИСАН
ЭЛЕКТРОННОЙ ПОДПИСЬЮ

Сертификат: 3094B7974B3CA8E1F07A347CFAD6FA78

Владелец: ФЕДЕРАЛЬНАЯ СЛУЖБА ГОСУДАРСТВЕННОЙ

РЕГИСТРАЦИИ, КАДАСТРА И КАРТОГРАФИИ

Действителен: с 17.05.2022 по 10.08.2023

полное наименование должности

инициалы, фамилия

Здание

вид объекта недвижимости

Лист № 330 раздела 8

Всего листов раздела 8: 346

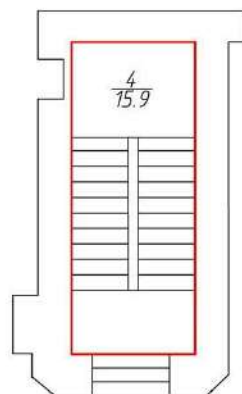
Всего разделов: 3

Всего листов выписки: 360

04.07.2023г. № КУВИ-001/2023-153400040

Кадастровый номер: 78:32:0001147:1004

Номер этажа (этажей): 3



13/ЛК

Масштаб 1

ДОКУМЕНТ ПОДПИСАН
ЭЛЕКТРОННОЙ ПОДПИСЬЮ

Сертификат: 3094В7974ВЗСА8Е1F07А347CFAD6FA78

Владелец: ФЕДЕРАЛЬНАЯ СЛУЖБА ГОСУДАРСТВЕННОЙ
РЕГИСТРАЦИИ, КАДАСТРА И КАРТОГРАФИИ
Действителен: с 17.05.2022 по 10.08.2023

ПОЛНОЕ НАИМЕНОВАНИЕ ДОЛЖНОСТИ

инициалы, фамилия

Здание

вид объекта недвижимости

Лист № 331 раздела 8

Всего листов раздела 8: 346

Всего разделов: 3

Всего листов выписки: 360

04.07.2023г. № КУВИ-001/2023-153400040

Кадастровый номер: 78:32:0001147:1004

Номер этажа (этажей): 3



Масштаб 1



ДОКУМЕНТ ПОДПИСАН
ЭЛЕКТРОННОЙ ПОДПИСЬЮ

Сертификат: 3094B7974B3CA8E1F07A347CFAD6FA78

Владелец: ФЕДЕРАЛЬНАЯ СЛУЖБА ГОСУДАРСТВЕННОЙ
РЕГИСТРАЦИИ, КАДАСТРА И КАРТОГРАФИИ
Действителен: с 17.05.2022 по 10.08.2023

полное наименование должности

инициалы, фамилия

Здание

вид объекта недвижимости

Лист № 332 раздела 8

Всего листов раздела 8: 346

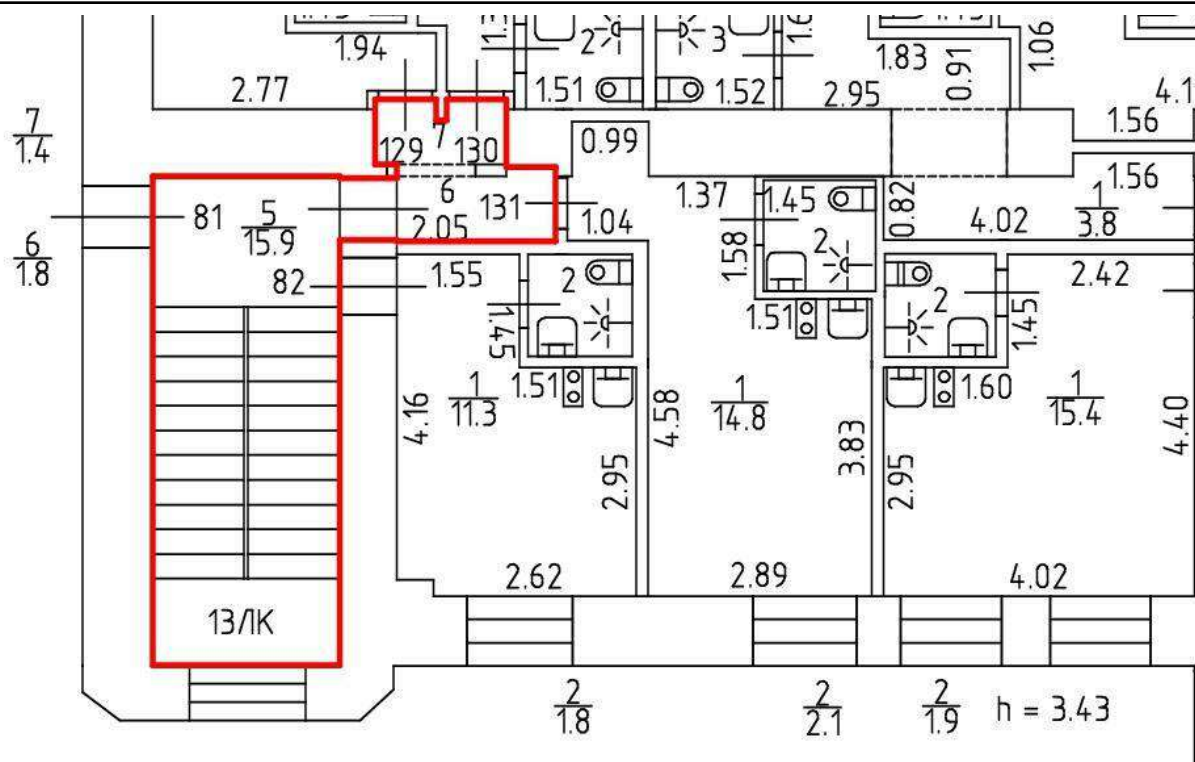
Всего разделов: 3

Всего листов выписки: 360

04.07.2023г. № КУВИ-001/2023-153400040

Кадастровый номер: 78:32:0001147:1004

Номер этажа (этажей): 4



Масштаб 1



ДОКУМЕНТ ПОДПИСАН
ЭЛЕКТРОННОЙ ПОДПИСЬЮ

Сертификат: 3094B7974B3CA8E1F07A347CFAD6FA78

Владелец: ФЕДЕРАЛЬНАЯ СЛУЖБА ГОСУДАРСТВЕННОЙ
РЕГИСТРАЦИИ, КАДАСТРА И КАРТОГРАФИИ
Действителен: с 17.05.2022 по 10.08.2023

ПОЛНОЕ НАИМЕНОВАНИЕ ДОЛЖНОСТИ

инициалы, фамилия

Здание

вид объекта недвижимости

Лист № 333 раздела 8

Всего листов раздела 8: 346

Всего разделов: 3

Всего листов выписки: 360

04.07.2023г. № КУВИ-001/2023-153400040

Кадастровый номер: 78:32:0001147:1004

Номер этажа (этажей): 4



ДОКУМЕНТ ПОДПИСАН
ЭЛЕКТРОННОЙ ПОДПИСЬЮ

Сертификат: 3094В7974ВЗСА8Е1F07А347СFAD6FA78

Владелец: ФЕДЕРАЛЬНАЯ СЛУЖБА ГОСУДАРСТВЕННОЙ

РЕГИСТРАЦИИ, КАДАСТРА И КАРТОГРАФИИ

Действителен: с 17.05.2022 по 10.08.2023

полное наименование должности

инициалы, фамилия

Здание

вид объекта недвижимости

Лист № 334 раздела 8

Всего листов раздела 8: 346

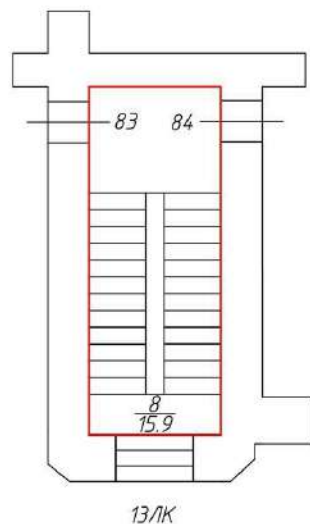
Всего разделов: 3

Всего листов выписки: 360

04.07.2023г. № КУВИ-001/2023-153400040

Кадастровый номер: 78:32:0001147:1004

Номер этажа (этажей): 5



Масштаб 1

ДОКУМЕНТ ПОДПИСАН
ЭЛЕКТРОННОЙ ПОДПИСЬЮ

Сертификат: 3094В7974ВЗСА8Е1F07А347СFAD6FA78

Владелец: ФЕДЕРАЛЬНАЯ СЛУЖБА ГОСУДАРСТВЕННОЙ
РЕГИСТРАЦИИ, КАДАСТРА И КАРТОГРАФИИ
Действителен: с 17.05.2022 по 10.08.2023

полное наименование должности

инициалы, фамилия

Здание

вид объекта недвижимости

Лист № 335 раздела 8

Всего листов раздела 8: 346

Всего разделов: 3

Всего листов выписки: 360

04.07.2023г. № КУВИ-001/2023-153400040

Кадастровый номер: 78:32:0001147:1004

Номер этажа (этажей): 5



ДОКУМЕНТ ПОДПИСАН
ЭЛЕКТРОННОЙ ПОДПИСЬЮ

Сертификат: 3094В7974ВЗСА8Е1F07А347СFAD6FA78

Владелец: ФЕДЕРАЛЬНАЯ СЛУЖБА ГОСУДАРСТВЕННОЙ
РЕГИСТРАЦИИ, КАДАСТРА И КАРТОГРАФИИ
Действителен: с 17.05.2022 по 10.08.2023

полное наименование должности

инициалы, фамилия

Здание

вид объекта недвижимости

Лист № 336 раздела 8

Всего листов раздела 8: 346

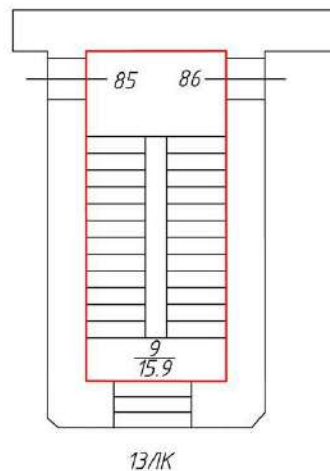
Всего разделов: 3

Всего листов выписки: 360

04.07.2023г. № КУВИ-001/2023-153400040

Кадастровый номер: 78:32:0001147:1004

Номер этажа (этажей): 6



Масштаб 1

ДОКУМЕНТ ПОДПИСАН
ЭЛЕКТРОННОЙ ПОДПИСЬЮ

Сертификат: 3094В7974ВЗСА8Е1F07А347CFAD6FA78

Владелец: ФЕДЕРАЛЬНАЯ СЛУЖБА ГОСУДАРСТВЕННОЙ
РЕГИСТРАЦИИ, КАДАСТРА И КАРТОГРАФИИ
Действителен: с 17.05.2022 по 10.08.2023

полное наименование должности

инициалы, фамилия

Здание

вид объекта недвижимости

Лист № 337 раздела 8

Всего листов раздела 8: 346

Всего разделов: 3

Всего листов выписки: 360

04.07.2023г. № КУВИ-001/2023-153400040

Кадастровый номер: 78:32:0001147:1004

Номер этажа (этажей): 6

<p style="text-align: center;">ПЛАН ЭТАЖА</p> <p style="text-align: center;"><i>План части 6 этажа, 13/ЛК</i></p>  <p style="text-align: center;">13/ЛК</p> <p style="text-align: center;">Специальные условные знаки:</p> <p>— граница вновь образованного помещения</p> <p>— перегородка</p> <p>— стена с окном и дверью</p> <p>— лестница</p> <p>Масштаб 1:100</p>	
Масштаб 1	



ДОКУМЕНТ ПОДПИСАН
ЭЛЕКТРОННОЙ ПОДПИСЬЮ

Сертификат: 3094В7974ВЗСА8Е1F07А347СFAD6FA78

Владелец: ФЕДЕРАЛЬНАЯ СЛУЖБА ГОСУДАРСТВЕННОЙ

РЕГИСТРАЦИИ, КАДАСТРА И КАРТОГРАФИИ

Действителен: с 17.05.2022 по 10.08.2023

полное наименование должности

инициалы, фамилия

Здание

вид объекта недвижимости

Лист № 338 раздела 8

Всего листов раздела 8: 346

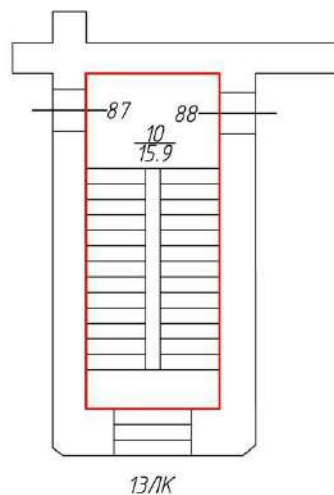
Всего разделов: 3

Всего листов выписки: 360

04.07.2023г. № КУВИ-001/2023-153400040

Кадастровый номер: 78:32:0001147:1004

Номер этажа (этажей):



Масштаб 1

ДОКУМЕНТ ПОДПИСАН
ЭЛЕКТРОННОЙ ПОДПИСЬЮ

Сертификат: 3094B7974B3CA8E1F07A347CFAD6FA78

Владелец: ФЕДЕРАЛЬНАЯ СЛУЖБА ГОСУДАРСТВЕННОЙ
РЕГИСТРАЦИИ, КАДАСТРА И КАРТОГРАФИИ
Действителен: с 17.05.2022 по 10.08.2023

полное наименование должности

инициалы, фамилия

Здание

вид объекта недвижимости

Лист № 339 раздела 8

Всего листов раздела 8: 346

Всего разделов: 3

Всего листов выписки: 360

04.07.2023г. № КУВИ-001/2023-153400040

Кадастровый номер: 78:32:0001147:1004

Номер этажа (этажей): 3



ДОКУМЕНТ ПОДПИСАН
ЭЛЕКТРОННОЙ ПОДПИСЬЮ

Сертификат: 3094B7974B3CA8E1F07A347CFAD6FA78

Владелец: ФЕДЕРАЛЬНАЯ СЛУЖБА ГОСУДАРСТВЕННОЙ

РЕГИСТРАЦИИ, КАДАСТРА И КАРТОГРАФИИ

Действителен: с 17.05.2022 по 10.08.2023

полное наименование должности

инициалы, фамилия

Здание

вид объекта недвижимости

Лист № 340 раздела 8

Всего листов раздела 8: 346

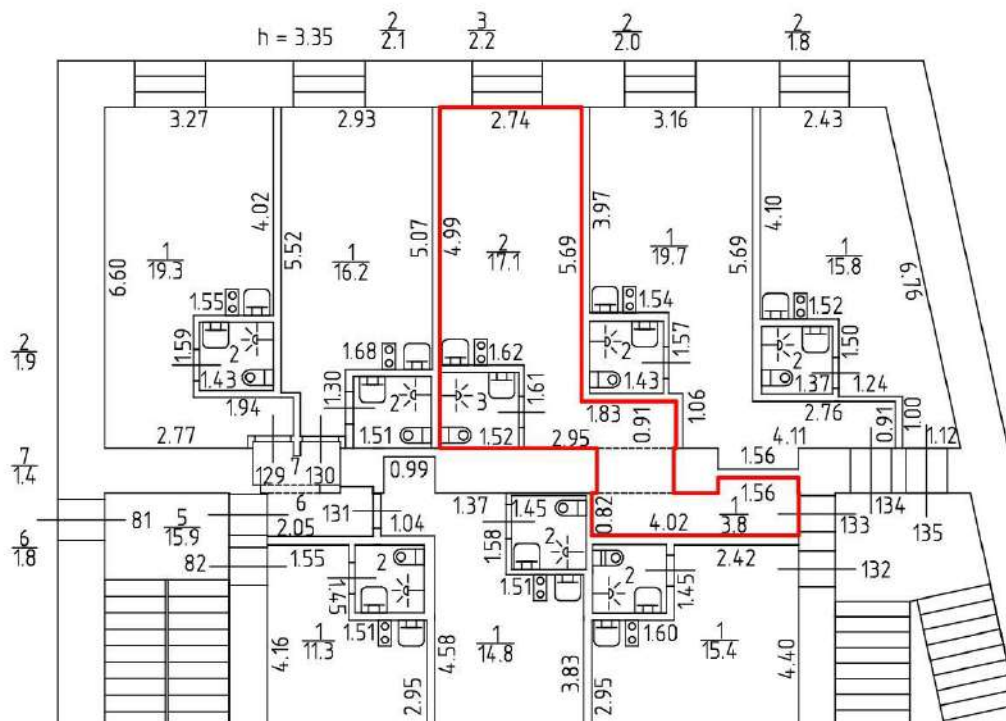
Всего разделов: 3

Всего листов выписки: 360

04.07.2023г. № КУВИ-001/2023-153400040

Кадастровый номер: 78:32:0001147:1004

Номер этажа (этажей):



Масштаб 1



ДОКУМЕНТ ПОДПИСАН
ЭЛЕКТРОННОЙ ПОДПИСЬЮ

Сертификат: 3094В7974ВЗСА8Е1F07А347CFAD6FA78

Владелец: ФЕДЕРАЛЬНАЯ СЛУЖБА ГОСУДАРСТВЕННОЙ
РЕГИСТРАЦИИ, КАДАСТРА И КАРТОГРАФИИ
Действителен: с 17.05.2022 по 10.08.2023

ПОЛНОЕ НАИМЕНОВАНИЕ ДОЛЖНОСТИ

инициалы, фамилия

Здание

вид объекта недвижимости

Лист № 341 раздела 8

Всего листов раздела 8: 346

Всего разделов: 3

Всего листов выписки: 360

04.07.2023г. № КУВИ-001/2023-153400040

Кадастровый номер: 78:32:0001147:1004

Номер этажа (этажей): 3



ДОКУМЕНТ ПОДПИСАН
ЭЛЕКТРОННОЙ ПОДПИСЬЮ

Сертификат: 3094B7974B3CA8E1F07A347CFAD6FA78

Владелец: ФЕДЕРАЛЬНАЯ СЛУЖБА ГОСУДАРСТВЕННОЙ
РЕГИСТРАЦИИ, КАДАСТРА И КАРТОГРАФИИ
Действителен: с 17.05.2022 по 10.08.2023

полное наименование должности

инициалы, фамилия

Здание

вид объекта недвижимости

Лист № 342 раздела 8

Всего листов раздела 8: 346

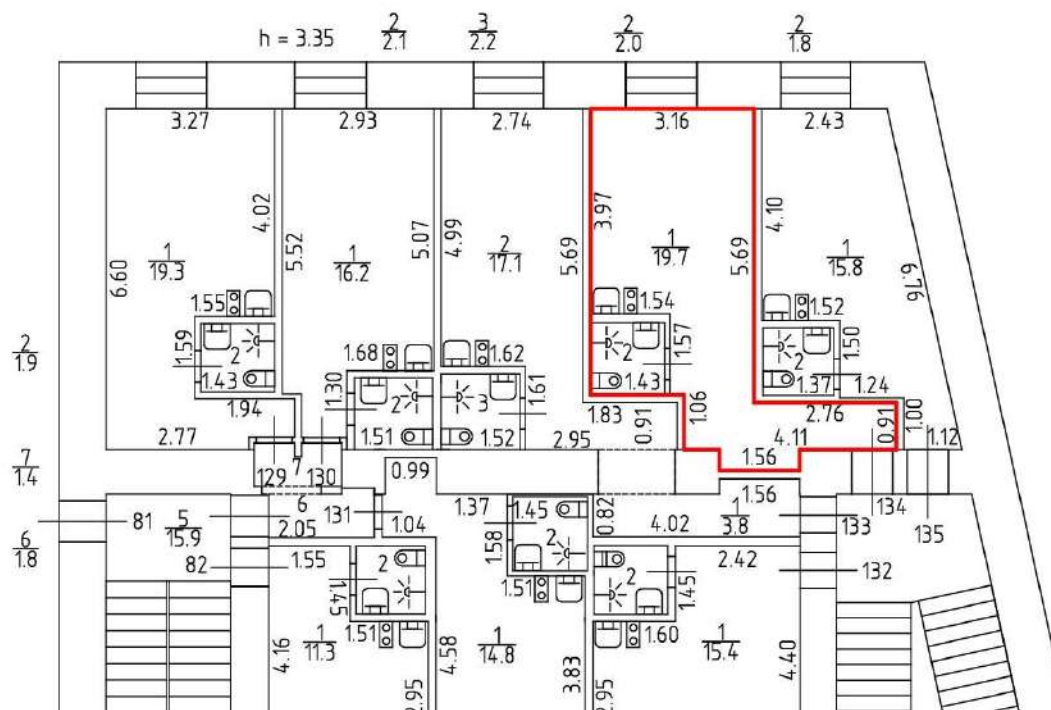
Всего разделов: 3

Всего листов выписки: 360

04.07.2023г. № КУВИ-001/2023-153400040

Кадастровый номер: 78:32:0001147:1004

Номер этажа (этажей):



Масштаб 1



ДОКУМЕНТ ПОДПИСАН
ЭЛЕКТРОННОЙ ПОДПИСЬЮ

Сертификат: 3094B7974B3CA8E1F07A347CFAD6FA78

Владелец: ФЕДЕРАЛЬНАЯ СЛУЖБА ГОСУДАРСТВЕННОЙ
РЕГИСТРАЦИИ, КАДАСТРА И КАРТОГРАФИИ
Действителен: с 17.05.2022 по 10.08.2023

ПОЛНОЕ НАИМЕНОВАНИЕ ДОЛЖНОСТИ

инициалы, фамилия

Здание

вид объекта недвижимости

Лист № 343 раздела 8

Всего листов раздела 8: 346

Всего разделов: 3

Всего листов выписки: 360

04.07.2023г. № КУВИ-001/2023-153400040

Кадастровый номер: 78:32:0001147:1004

Номер этажа (этажей): 3



ДОКУМЕНТ ПОДПИСАН
ЭЛЕКТРОННОЙ ПОДПИСЬЮ

Сертификат: 3094B7974B3CA8E1F07A347CFAD6FA78

Владелец: ФЕДЕРАЛЬНАЯ СЛУЖБА ГОСУДАРСТВЕННОЙ
РЕГИСТРАЦИИ, КАДАСТРА И КАРТОГРАФИИ
Действителен: с 17.05.2022 по 10.08.2023

полное наименование должности

инициалы, фамилия

Здание

вид объекта недвижимости

Лист № 344 раздела 8

Всего листов раздела 8: 346

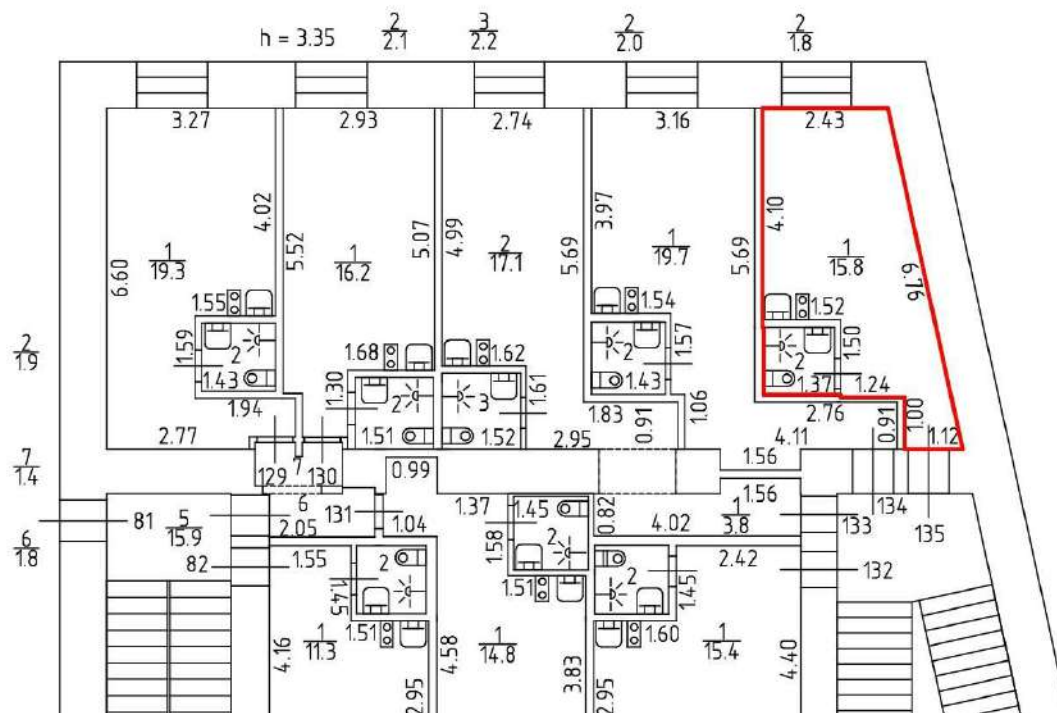
Всего разделов: 3

Всего листов выписки: 360

04.07.2023г. № КУВИ-001/2023-153400040

Кадастровый номер: 78:32:0001147:1004

Номер этажа (этажей):



Масштаб 1



ДОКУМЕНТ ПОДПИСАН
ЭЛЕКТРОННОЙ ПОДПИСЬЮ

Сертификат: 3094В7974ВЗСА8Е1F07A347CFAD6FA78

Владелец: ФЕДЕРАЛЬНАЯ СЛУЖБА ГОСУДАРСТВЕННОЙ

РЕГИСТРАЦИИ, КАДАСТРА И КАРТОГРАФИИ

Действителен: с 17.05.2022 по 10.08.2023

ПОЛНОЕ НАИМЕНОВАНИЕ ДОЛЖНОСТИ

инициалы, фамилия

Здание

вид объекта недвижимости

Лист № 345 раздела 8

Всего листов раздела 8: 346

Всего разделов: 3

Всего листов выписки: 360

04.07.2023г. № КУВИ-001/2023-153400040

Кадастровый номер: 78:32:0001147:1004

Номер этажа (этажей): 3



ДОКУМЕНТ ПОДПИСАН
ЭЛЕКТРОННОЙ ПОДПИСЬЮ

Сертификат: 3094B7974B3CA8E1F07A347CFAD6FA78

Владелец: ФЕДЕРАЛЬНАЯ СЛУЖБА ГОСУДАРСТВЕННОЙ
РЕГИСТРАЦИИ, КАДАСТРА И КАРТОГРАФИИ
Действителен: с 17.05.2022 по 10.08.2023

полное наименование должности

инициалы, фамилия

Здание

вид объекта недвижимости

Лист № 346 раздела 8

Всего листов раздела 8: 346

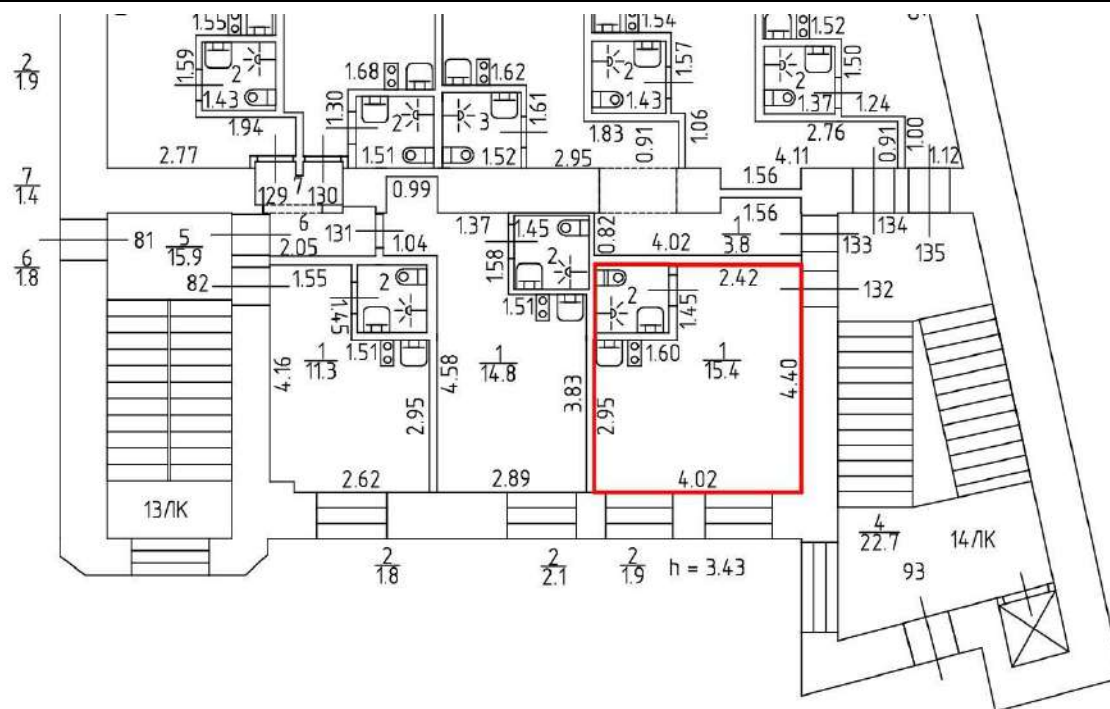
Всего разделов: 3

Всего листов выписки: 360

04.07.2023г. № КУВИ-001/2023-153400040

Кадастровый номер: 78:32:0001147:1004

Номер этажа (этажей):



Масштаб 1



ДОКУМЕНТ ПОДПИСАН
ЭЛЕКТРОННОЙ ПОДПИСЬЮ

Сертификат: 3094B7974B3CA8E1F07A347CFAD6FA78

Владелец: ФЕДЕРАЛЬНАЯ СЛУЖБА ГОСУДАРСТВЕННОЙ
РЕГИСТРАЦИИ, КАДАСТРА И КАРТОГРАФИИ
Действителен: с 17.05.2022 по 10.08.2023

ПОЛНОЕ НАИМЕНОВАНИЕ ДОЛЖНОСТИ

инициалы, фамилия

Филиал публично-правовой компании "Роскадастр" по Санкт-Петербургу
полное наименование органа регистрации прав
Выписка из Единого государственного реестра недвижимости об объекте недвижимости



Сведения о характеристиках объекта недвижимости

На основании запроса от 23.06.2023, поступившего на рассмотрение 23.06.2023, сообщаем, что согласно записям Единого государственного реестра недвижимости:

Раздел 1 Лист 1

Земельный участок	
вид объекта недвижимости	
Лист № 1 раздела 1	Всего листов раздела 1: 2
	Всего разделов: 2
	Всего листов выписки: 5
23.06.2023г. № КУВИ-001/2023-145269199	
Кадастровый номер:	78:32:0001147:2
Номер кадастрового квартала:	78:32:0001147
Дата присвоения кадастрового номера:	19.12.1997
Ранее присвоенный государственный учетный номер:	Кадастровый номер 78:1147:2
Местоположение:	г.Санкт-Петербург, Сенная площадь, дом 13, литера А
Площадь:	4370
Кадастровая стоимость, руб.:	279029729.58
Кадастровые номера расположенных в пределах земельного участка объектов недвижимости:	78:32:0001147:1004
Кадастровые номера объектов недвижимости, из которых образован объект недвижимости:	78:1147:2
Кадастровые номера образованных объектов недвижимости:	данные отсутствуют
Категория земель:	Земли населенных пунктов
Виды разрешенного использования:	Для размещения объектов торговли
Сведения о кадастровом инженере:	данные отсутствуют
Сведения о лесах, водных объектах и об иных природных объектах, расположенных в пределах земельного участка:	данные отсутствуют
Сведения о том, что земельный участок полностью расположен в границах зоны с особыми условиями использования территории, территории объекта культурного наследия, публично-сервитута:	данные отсутствуют
Сведения о том, что земельный участок расположен в границах особой экономической зоны, территории опережающего социально-экономического развития, зоны территориального развития в Российской Федерации, игровой зоны:	данные отсутствуют

полное наименование должности	 ДОКУМЕНТ ПОДПИСАН ЭЛЕКТРОННОЙ ПОДПИСЬЮ	инициалы, фамилия
	Сертификат: 3094В7974ВЗСА8Е1F07А347СFAD6FА78 Владелец: ФЕДЕРАЛЬНАЯ СЛУЖБА ГОСУДАРСТВЕННОЙ РЕГИСТРАЦИИ, КАДАСТРА И КАРТОГРАФИИ Действителен: с 17.05.2022 по 10.08.2023	

Земельный участок			
вид объекта недвижимости			
Лист № 2 раздела 1	Всего листов раздела 1: 2	Всего разделов: 2	Всего листов выписки: 5
23.06.2023г. № КУВИ-001/2023-145269199			
Кадастровый номер:		78:32:0001147:2	
Сведения о том, что земельный участок расположен в границах особо охраняемой природной территории, охотничьих угодий, лесничеств:		данные отсутствуют	
Сведения о результатах проведения государственного земельного надзора:		данные отсутствуют	
Сведения о расположении земельного участка в границах территории, в отношении которой утвержден проект межевания территории:		данные отсутствуют	
Условный номер земельного участка:		данные отсутствуют	
Сведения о принятии акта и (или) заключении договора, предусматривающих предоставление в соответствии с земельным законодательством исполнительным органом государственным органом власти или органом местного самоуправления, находящегося в государственной или муниципальной собственности земельного участка для строительства наемного дома социального использования или наемного дома коммерческого использования:		данные отсутствуют	
Сведения о том, что земельный участок или земельные участки образованы на основании решения об изъятии земельного участка и (или) расположенного на нем объекта недвижимости для государственных или муниципальных нужд:		данные отсутствуют	
Сведения о том, что земельный участок образован из земель или земельного участка, государственная собственность на которые не разграничена:		данные отсутствуют	
Сведения о наличии земельного спора о местоположении границ земельных участков:		данные отсутствуют	
Статус записи об объекте недвижимости:		Сведения об объекте недвижимости имеют статус "актуальные, ранее учтенные"	
Особые отметки:		Граница земельного участка не установлена в соответствии с требованиями земельного законодательства. Сведения, необходимые для заполнения разделов: 3 - Описание местоположения земельного участка; 4 - Сведения о частях земельного участка, отсутствуют.	
Получатель выписки:		Красильников Петр Евгеньевич	



ДОКУМЕНТ ПОДПИСАН
ЭЛЕКТРОННОЙ ПОДПИСЬЮ

Сертификат: 3094В7974ВЗСА8Е1F07А347CFAD6FA78

Владелец: ФЕДЕРАЛЬНАЯ СЛУЖБА ГОСУДАРСТВЕННОЙ

РЕГИСТРАЦИИ, КАДАСТРА И КАРТОГРАФИИ

Действителен: с 17.05.2022 по 10.08.2023

полное наименование должности

инициалы, фамилия

Выписка из Единого государственного реестра недвижимости об объекте недвижимости

Сведения о зарегистрированных правах

Земельный участок			
вид объекта недвижимости			
Лист № 1 раздела 2	Всего листов раздела 2: 3	Всего разделов: 2	Всего листов выписки: 5
23.06.2023г. № КУВИ-001/2023-145269199			
Кадастровый номер:		78:32:0001147:2	
1	Правообладатель (правообладатели):	1.1	Физическое лицо
	Сведения о возможности предоставления третьим лицам персональных данных физического лица:	1.1.1	данные отсутствуют
2	Вид, номер, дата и время государственной регистрации права:	2.1	Общая долевая собственность, 11/4370 78-01-31/2001-545.1 27.02.2001 00:00:00
3	Сведения об осуществлении государственной регистрации сделки, права без необходимого в силу закона согласия третьего лица, органа:	3.1	данные отсутствуют
4	Ограничение прав и обременение объекта недвижимости:		
4.1	вид:	Прочие ограничения прав и обременения объекта недвижимости	
	дата государственной регистрации:	27.02.2001 00:00:00	
	номер государственной регистрации:	78-01-31/2001-545.2	
	срок, на который установлены ограничение прав и обременение объекта недвижимости:	данные отсутствуют	
	лицо, в пользу которого установлены ограничение прав и обременение объекта недвижимости:	Санкт-Петербург	
	сведения о возможности предоставления третьим лицам персональных данных физического лица	данные отсутствуют	
	основание государственной регистрации:	Договор купли-продажи, № 2723-ЗУ, выдан 17.01.2001	
	сведения об осуществлении государственной регистрации сделки, права, ограничения права без необходимого в силу закона согласия третьего лица, органа:	данные отсутствуют	
	сведения об управляющем залогом и о договоре управления залогом, если такой договор заключен для управления ипотекой:	данные отсутствуют	
	сведения о депозитарии, который осуществляет хранение обездвиженной документарной закладной или электронной закладной:		



ДОКУМЕНТ ПОДПИСАН
ЭЛЕКТРОННОЙ ПОДПИСЬЮ

Сертификат: 3094В7974ВЗСА8Е1F07А347СFAD6FА78

Владелец: ФЕДЕРАЛЬНАЯ СЛУЖБА ГОСУДАРСТВЕННОЙ
РЕГИСТРАЦИИ, КАДАСТРА И КАРТОГРАФИИ
Действителен: с 17.05.2022 по 10.08.2023

полное наименование должности

инициалы, фамилия

Земельный участок			
вид объекта недвижимости			
Лист № 2 раздела 2	Всего листов раздела 2: 3	Всего разделов: 2	Всего листов выписки: 5

23.06.2023г. № КУВИ-001/2023-145269199

Кадастровый номер: 78:32:0001147:2

	ведения о внесении изменений или дополнений в регистрационную запись об ипотеке:		
1	Правообладатель (правообладатели):	1.2	Физическое лицо
	Сведения о возможности предоставления третьим лицам персональных данных физического лица:	1.2.1	данные отсутствуют
2	Вид, номер, дата и время государственной регистрации права:	2.2	Общая долевая собственность, 11/4370 78-01-45/2000-557.1 25.12.2000 00:00:00
3	Сведения об осуществлении государственной регистрации сделки, права без необходимого в силу закона согласия третьего лица, органа:	3.2	данные отсутствуют
4	Ограничение прав и обременение объекта недвижимости:	не зарегистрировано	
1	Правообладатель (правообладатели):	1.3	Санкт-Петербург
	Сведения о возможности предоставления третьим лицам персональных данных физического лица:	1.3.1	данные отсутствуют
2	Вид, номер, дата и время государственной регистрации права:	2.3	Общая долевая собственность, 4348/4370 99881.1 27.01.1999 00:00:00
3	Сведения об осуществлении государственной регистрации сделки, права без необходимого в силу закона согласия третьего лица, органа:	3.3	данные отсутствуют
4	Ограничение прав и обременение объекта недвижимости:	не зарегистрировано	
5	Договоры участия в долевом строительстве:	не зарегистрировано	
6	Заявленные в судебном порядке права требования:	данные отсутствуют	
7	Сведения о возможности предоставления третьим лицам персональных данных физического лица	данные отсутствуют	
8	Сведения о возражении в отношении зарегистрированного права:	данные отсутствуют	
9	Сведения о наличии решения об изъятии объекта недвижимости для государственных и муниципальных нужд:	данные отсутствуют	
10	Сведения о невозможности государственной регистрации без личного участия правообладателя или его законного представителя:	данные отсутствуют	



ДОКУМЕНТ ПОДПИСАН
ЭЛЕКТРОННОЙ ПОДПИСЬЮ

Сертификат: 3094B7974B3CA8E1F07A347CFAD6FA78

Владелец: ФЕДЕРАЛЬНАЯ СЛУЖБА ГОСУДАРСТВЕННОЙ

РЕГИСТРАЦИИ, КАДАСТРА И КАРТОГРАФИИ

Действителен: с 17.05.2022 по 10.08.2023

полное наименование должности

инициалы, фамилия

Земельный участок			
вид объекта недвижимости			
Лист № 3 раздела 2	Всего листов раздела 2: 3	Всего разделов: 2	Всего листов выписки: 5
23.06.2023г. № КУВИ-001/2023-145269199			
Кадастровый номер:		78:32:0001147:2	
11	Правопритязания и сведения о наличии поступивших, но не рассмотренных заявлений о проведении государственной регистрации права (перехода, прекращения права), ограничения права или обременения объекта недвижимости, сделки в отношении объекта недвижимости:	отсутствуют	
11	Сведения о невозможности государственной регистрации перехода, прекращения, ограничения права на земельный участок из земель сельскохозяйственного назначения:	данные отсутствуют	

полное наименование должности	 ДОКУМЕНТ ПОДПИСАН ЭЛЕКТРОННОЙ ПОДПИСЬЮ	инициалы, фамилия
	Сертификат: 3094B7974B3CA8E1F07A347CFAD6FA78 Владелец: ФЕДЕРАЛЬНАЯ СЛУЖБА ГОСУДАРСТВЕННОЙ РЕГИСТРАЦИИ, КАДАСТРА И КАРТОГРАФИИ Действителен: с 17.05.2022 по 10.08.2023	

Филиал публично-правовой компании "Роскадастр" по Санкт-Петербургу
полное наименование органа регистрации прав

Выписка из Единого государственного реестра недвижимости об основных характеристиках и зарегистрированных правах на объект недвижимости

Сведения об основных характеристиках объекта недвижимости

На основании запроса от 29.08.2024, поступившего на рассмотрение 29.08.2024, сообщаем, что согласно записям Единого государственного реестра недвижимости:

Раздел 1 Лист 1

Здание			
вид объекта недвижимости			
Лист № 1 раздела 1	Всего листов раздела 1: 3	Всего разделов: 2	Всего листов выписки: 349
30.08.2024г. № КУВИ-001/2024-218326102			
Кадастровый номер:		78:32:0001147:1004	
Номер кадастрового квартала:		78:32:0001147	
Дата присвоения кадастрового номера:		29.08.2012	
Ранее присвоенный государственный учетный номер:		Кадастровый номер 78:32:1147:2:1	
Местоположение:		г.Санкт-Петербург, Сенная площадь, дом 13	
Площадь, м2:		19353.7	
Назначение:		Многоквартирный дом	
Наименование:		данные отсутствуют	
Количество этажей, в том числе подземных этажей:		8, в том числе подземных подвал	
Год ввода в эксплуатацию по завершении строительства:		1904	
Год завершения строительства:		данные отсутствуют	
Кадастровая стоимость, руб:		246858047.92	
Кадастровые номера иных объектов недвижимости, в пределах которых расположен объект недвижимости:		78:32:0001147:2	



ДОКУМЕНТ ПОДПИСАН
ЭЛЕКТРОННОЙ ПОДПИСЬЮ

Сертификат: 00BV056B7401CB38D2B3576ACDC8425108

Владелец: ФЕДЕРАЛЬНАЯ СЛУЖБА ГОСУДАРСТВЕННОЙ
РЕГИСТРАЦИИ, КАДАСТРА И КАРТОГРАФИИ
Действителен: с 27.06.2023 по 19.09.2024

полное наименование должности

инициалы, фамилия

Здание			
вид объекта недвижимости			
Лист № 2 раздела 1	Всего листов раздела 1: 3	Всего разделов: 2	Всего листов выписки: 349
30.08.2024г. № КУВИ-001/2024-218326102			
Кадастровый номер:	78:32:0001147:1004		
Кадастровые номера помещений, машино-мест, расположенных в здании или сооружении:	78:32:0001147:1028, 78:32:0001147:1029, 78:32:0001147:1030, 78:32:0001147:1031, 78:32:0001147:1032, 78:32:0001147:1033, 78:32:0001147:1034, 78:32:0001147:1035, 78:32:0001147:1036, 78:32:0001147:1037, 78:32:0001147:1038, 78:32:0001147:1039, 78:32:0001147:1040, 78:32:0001147:1041, 78:32:0001147:1042, 78:32:0001147:1043, 78:32:0001147:1044, 78:32:0001147:1045, 78:32:0001147:1046, 78:32:0001147:1047, 78:32:0001147:1048, 78:32:0001147:1049, 78:32:0001147:1050, 78:32:0001147:1051, 78:32:0001147:1052, 78:32:0001147:1053, 78:32:0001147:1054, 78:32:0001147:1055, 78:32:0001147:1056, 78:32:0001147:1057, 78:32:0001147:1058, 78:32:0001147:1059, 78:32:0001147:1060, 78:32:0001147:1061, 78:32:0001147:1062, 78:32:0001147:1063, 78:32:0001147:1064, 78:32:0001147:1065, 78:32:0001147:1066, 78:32:0001147:1067, 78:32:0001147:1068, 78:32:0001147:1069, 78:32:0001147:1070, 78:32:0001147:1071, 78:32:0001147:1072, 78:32:0001147:1073, 78:32:0001147:1074, 78:32:0001147:1075, 78:32:0001147:1076, 78:32:0001147:1077, 78:32:0001147:1078, 78:32:0001147:1079, 78:32:0001147:1080, 78:32:0001147:1081, 78:32:0001147:1082, 78:32:0001147:1083, 78:32:0001147:1084, 78:32:0001147:1085, 78:32:0001147:1086, 78:32:0001147:1087, 78:32:0001147:1088, 78:32:0001147:1089, 78:32:0001147:1090, 78:32:0001147:1091, 78:32:0001147:1092, 78:32:0001147:1093, 78:32:0001147:1094, 78:32:0001147:1095, 78:32:0001147:1096, 78:32:0001147:1097, 78:32:0001147:1098, 78:32:0001147:1099, 78:32:0001147:1100, 78:32:0001147:1101, 78:32:0001147:1102, 78:32:0001147:1103, 78:32:0001147:1104, 78:32:0001147:1105, 78:32:0001147:1106, 78:32:0001147:1107, 78:32:0001147:1108, 78:32:0001147:1109, 78:32:0001147:1110, 78:32:0001147:1111, 78:32:0001147:1112, 78:32:0001147:1113, 78:32:0001147:1114, 78:32:0001147:1115, 78:32:0001147:1116, 78:32:0001147:1117		
	78:32:0001147:1118, 78:32:0001147:1119, 78:32:0001147:1120, 78:32:0001147:1121, 78:32:0001147:1122, 78:32:0001147:1123, 78:32:0001147:1124, 78:32:0001147:1125, 78:32:0001147:1126, 78:32:0001147:1127, 78:32:0001147:1128, 78:32:0001147:1129, 78:32:0001147:1130, 78:32:0001147:1131, 78:32:0001147:1132, 78:32:0001147:1133, 78:32:0001147:1158, 78:32:0001147:1159, 78:32:0001147:1160, 78:32:0001147:1161, 78:32:0001147:1162, 78:32:0001147:1163, 78:32:0001147:1164, 78:32:0001147:1165, 78:32:0001147:1166, 78:32:0001147:1167, 78:32:0001147:1168, 78:32:0001147:1169, 78:32:0001147:1170, 78:32:0001147:1171, 78:32:0001147:1172, 78:32:0001147:1173, 78:32:0001147:1174, 78:32:0001147:1175, 78:32:0001147:1176, 78:32:0001147:1177, 78:32:0001147:1178, 78:32:0001147:1179, 78:32:0001147:1180, 78:32:0001147:1181, 78:32:0001147:1182, 78:32:0001147:1183, 78:32:0001147:1184, 78:32:0001147:1185, 78:32:0001147:1186, 78:32:0001147:1187, 78:32:0001147:1188, 78:32:0001147:1189, 78:32:0001147:1190, 78:32:0001147:1191, 78:32:0001147:1192, 78:32:0001147:1193, 78:32:0001147:1194, 78:32:0001147:1195, 78:32:0001147:1196, 78:32:0001147:1197, 78:32:0001147:1198, 78:32:0001147:1199, 78:32:0001147:1200, 78:32:0001147:1201, 78:32:0001147:1202, 78:32:0001147:1203, 78:32:0001147:1204, 78:32:0001147:1205, 78:32:0001147:1206, 78:32:0001147:1207, 78:32:0001147:1208, 78:32:0001147:1209, 78:32:0001147:1210, 78:32:0001147:1211, 78:32:0001147:1212, 78:32:0001147:1213, 78:32:0001147:1214, 78:32:0001147:1215, 78:32:0001147:1216, 78:32:0001147:1217, 78:32:0001147:1218, 78:32:0001147:1219, 78:32:0001147:1220, 78:32:0001147:1221, 78:32:0001147:1222, 78:32:0001147:1223, 78:32:0001147:1224, 78:32:0001147:1225, 78:32:0001147:1226, 78:32:0001147:1227, 78:32:0001147:1228, 78:32:0001147:1229, 78:32:0001147:1231, 78:32:0001147:1232		



ДОКУМЕНТ ПОДПИСАН
ЭЛЕКТРОННОЙ ПОДПИСЬЮ

Сертификат: 00ВВ056В7401СВ38D2В3576АСDС8425108

Владелец: ФЕДЕРАЛЬНАЯ СЛУЖБА ГОСУДАРСТВЕННОЙ
РЕГИСТРАЦИИ, КАДАСТРА И КАРТОГРАФИИ
Действителен: с 27.06.2023 по 19.09.2024

ПОЛНОЕ НАИМЕНОВАНИЕ ДОЛЖНОСТИ

инициалы, фамилия

Здание			
вид объекта недвижимости			
Лист № 3 раздела 1	Всего листов раздела 1: 3	Всего разделов: 2	Всего листов выписки: 349
30.08.2024г. № КУВИ-001/2024-218326102			
Кадастровый номер:		78:32:0001147:1004	
		78:32:0001147:1233, 78:32:0001147:1234, 78:32:0001147:1235, 78:32:0001147:1236, 78:32:0001147:1237, 78:32:0001147:1238, 78:32:0001147:1239, 78:32:0001147:1240, 78:32:0001147:1241, 78:32:0001147:1242, 78:32:0001147:1243, 78:32:0001147:1244, 78:32:0001147:1245, 78:32:0001147:1246, 78:32:0001147:1247, 78:32:0001147:1248	
Виды разрешенного использования:		данные отсутствуют	
Статус записи об объекте недвижимости:		Сведения об объекте недвижимости имеют статус "актуальные, ранее учтенные"	
Особые отметки:		Сведения, необходимые для заполнения разделов: 2 - Сведения о зарегистрированных правах; 4 - Описание местоположения объекта недвижимости, отсутствуют.	
Получатель выписки:		Васильева Елизавета Юрьевна	



ДОКУМЕНТ ПОДПИСАН
ЭЛЕКТРОННОЙ ПОДПИСЬЮ

Сертификат: 00ВВ056В7401СВ38D2В3576АСDC8425108

Владелец: ФЕДЕРАЛЬНАЯ СЛУЖБА ГОСУДАРСТВЕННОЙ
РЕГИСТРАЦИИ, КАДАСТРА И КАРТОГРАФИИ
Действителен: с 27.06.2023 по 19.09.2024

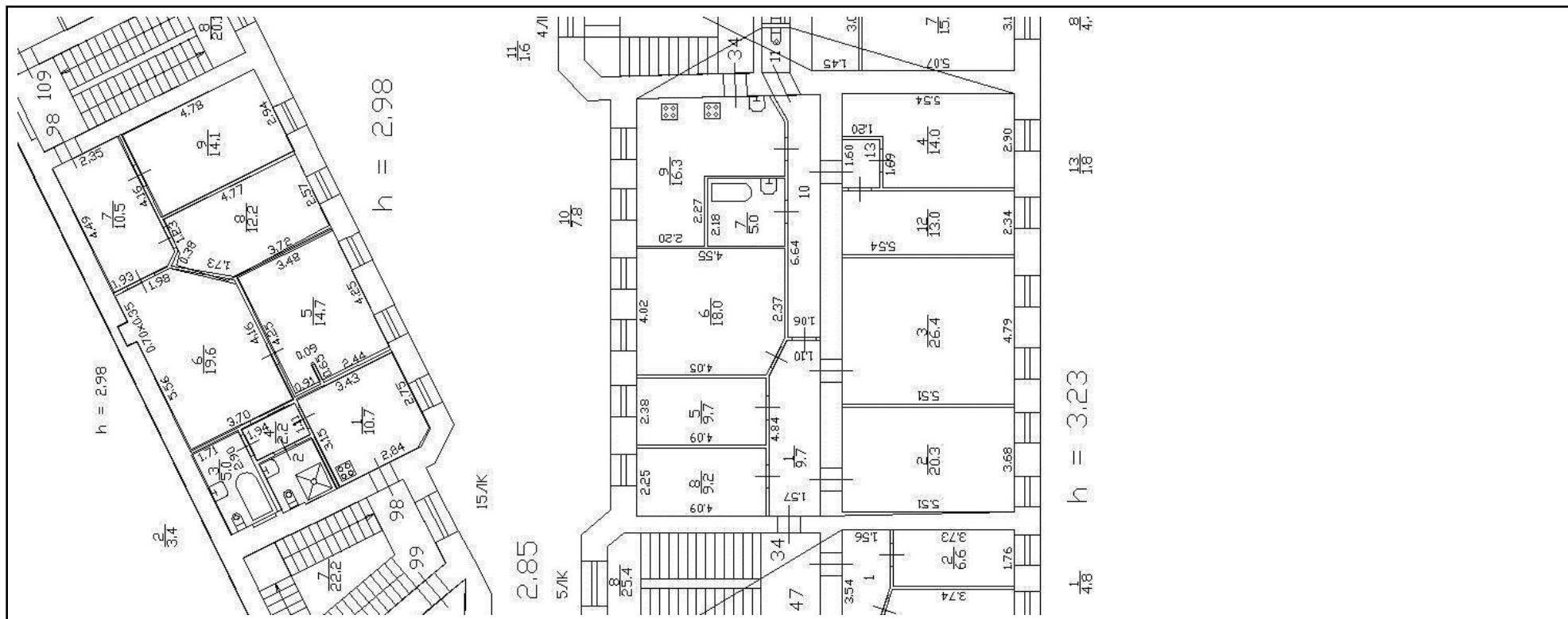
полное наименование должности

инициалы, фамилия

Выписка из Единого государственного реестра недвижимости об основных характеристиках и зарегистрированных правах на объект недвижимости

План расположения помещения, машино-места на этаже (плане этажа)

Здание			
вид объекта недвижимости			
Лист № 1 раздела 5	Всего листов раздела 5: 346	Всего разделов: 2	Всего листов выписки: 349
30.08.2024г. № КУВИ-001/2024-218326102			
Кадастровый номер: 78:32:0001147:1004		Номер этажа (этажей): 6	



Масштаб 1



ДОКУМЕНТ ПОДПИСАН
ЭЛЕКТРОННОЙ ПОДПИСЬЮ

Сертификат: 00BV056B7401CB38D2B3576ACDC8425108
Владелец: ФЕДЕРАЛЬНАЯ СЛУЖБА ГОСУДАРСТВЕННОЙ
РЕГИСТРАЦИИ, КАДАСТРА И КАРТОГРАФИИ
Действителен: с 27.06.2023 по 19.09.2024

полное наименование должности

инициалы, фамилия

Здание

вид объекта недвижимости

Лист № 2 раздела 5

Всего листов раздела 5: 346

Всего разделов: 2

Всего листов выписки: 349

30.08.2024г. № КУВИ-001/2024-218326102

Кадастровый номер: 78:32:0001147:1004

Номер этажа (этажей): 6



Масштаб 1

ДОКУМЕНТ ПОДПИСАН
ЭЛЕКТРОННОЙ ПОДПИСЬЮ

Сертификат: 00ВВ056В7401СВ38D2В3576АСDС8425108

Владелец: ФЕДЕРАЛЬНАЯ СЛУЖБА ГОСУДАРСТВЕННОЙ
РЕГИСТРАЦИИ, КАДАСТРА И КАРТОГРАФИИ
Действителен: с 27.06.2023 по 19.09.2024

полное наименование должности

инициалы, фамилия

Здание

вид объекта недвижимости

Лист № 3 раздела 5

Всего листов раздела 5: 346

Всего разделов: 2

Всего листов выписки: 349

30.08.2024г. № КУВИ-001/2024-218326102

Кадастровый номер: 78:32:0001147:1004

Номер этажа (этажей): 5



Масштаб 1

ДОКУМЕНТ ПОДПИСАН
ЭЛЕКТРОННОЙ ПОДПИСЬЮ

Сертификат: 00ВВ056В7401СВ38D2В3576АСDC8425108

Владелец: ФЕДЕРАЛЬНАЯ СЛУЖБА ГОСУДАРСТВЕННОЙ
РЕГИСТРАЦИИ, КАДАСТРА И КАРТОГРАФИИ
Действителен: с 27.06.2023 по 19.09.2024

полное наименование должности

инициалы, фамилия

Здание

вид объекта недвижимости

Лист № 4 раздела 5

Всего листов раздела 5: 346

Всего разделов: 2

Всего листов выписки: 349

30.08.2024г. № КУВИ-001/2024-218326102

Кадастровый номер: 78:32:0001147:1004

Номер этажа (этажей): 5



Масштаб 1

ДОКУМЕНТ ПОДПИСАН
ЭЛЕКТРОННОЙ ПОДПИСЬЮ

Сертификат: 00ВВ056В7401СВ38D2В3576АСDC8425108

Владелец: ФЕДЕРАЛЬНАЯ СЛУЖБА ГОСУДАРСТВЕННОЙ

РЕГИСТРАЦИИ, КАДАСТРА И КАРТОГРАФИИ

Действителен: с 27.06.2023 по 19.09.2024

полное наименование должности

инициалы, фамилия

Здание

вид объекта недвижимости

Лист № 5 раздела 5

Всего листов раздела 5: 346

Всего разделов: 2

Всего листов выписки: 349

30.08.2024г. № КУВИ-001/2024-218326102

Кадастровый номер: 78:32:0001147:1004

Номер этажа (этажей): 5



Масштаб 1

ДОКУМЕНТ ПОДПИСАН
ЭЛЕКТРОННОЙ ПОДПИСЬЮ

Сертификат: 00ВВ056В7401СВ38D2В3576АСDС8425108

Владелец: ФЕДЕРАЛЬНАЯ СЛУЖБА ГОСУДАРСТВЕННОЙ
РЕГИСТРАЦИИ, КАДАСТРА И КАРТОГРАФИИ
Действителен: с 27.06.2023 по 19.09.2024

полное наименование должности

инициалы, фамилия

Здание

вид объекта недвижимости

Лист № 6 раздела 5

Всего листов раздела 5: 346

Всего разделов: 2

Всего листов выписки: 349

30.08.2024г. № КУВИ-001/2024-218326102

Кадастровый номер: 78:32:0001147:1004

Номер этажа (этажей): 6



Масштаб 1

ДОКУМЕНТ ПОДПИСАН
ЭЛЕКТРОННОЙ ПОДПИСЬЮ

Сертификат: 00ВВ056В7401СВ38D2В3576АСDС8425108

Владелец: ФЕДЕРАЛЬНАЯ СЛУЖБА ГОСУДАРСТВЕННОЙ

РЕГИСТРАЦИИ, КАДАСТРА И КАРТОГРАФИИ

Действителен: с 27.06.2023 по 19.09.2024

полное наименование должности

инициалы, фамилия

Здание

вид объекта недвижимости

Лист № 7 раздела 5

Всего листов раздела 5: 346

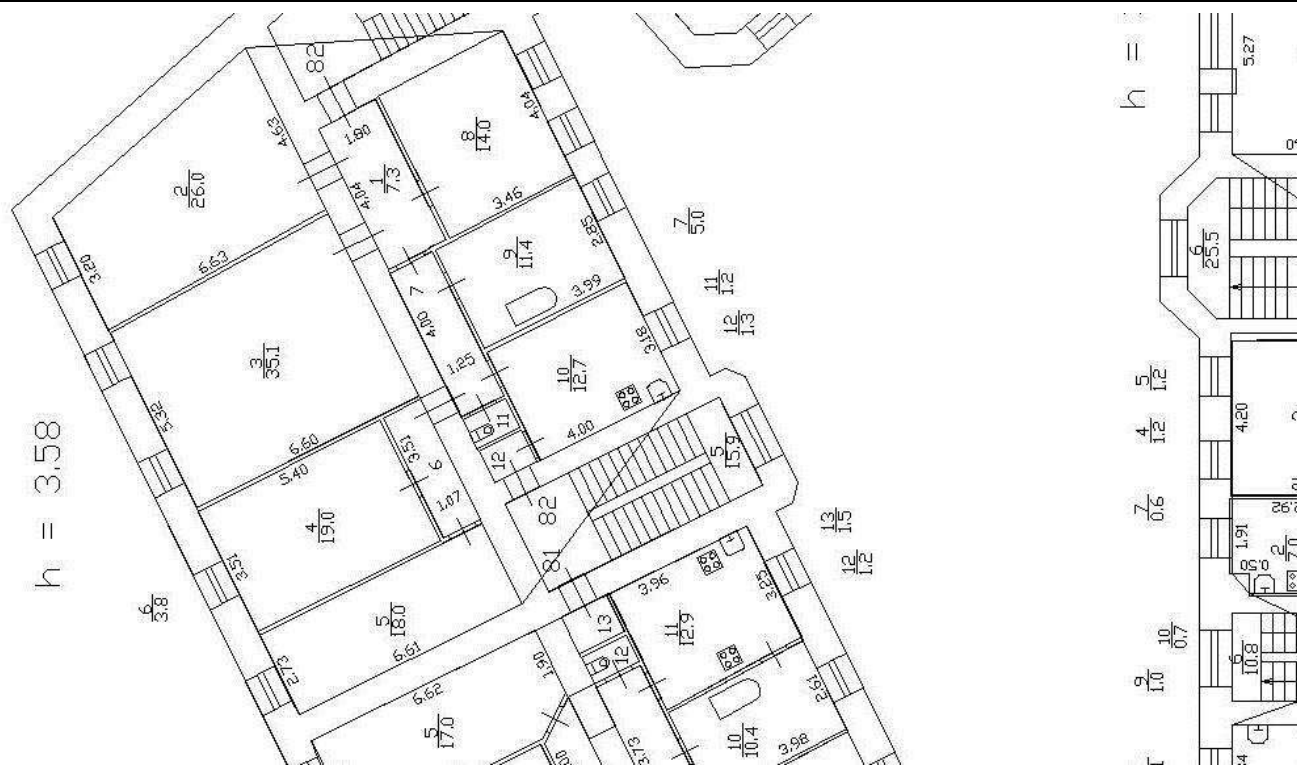
Всего разделов: 2

Всего листов выписки: 349

30.08.2024г. № КУВИ-001/2024-218326102

Кадастровый номер: 78:32:0001147:1004

Номер этажа (этажей): 3



Масштаб 1



ДОКУМЕНТ ПОДПИСАН
ЭЛЕКТРОННОЙ ПОДПИСЬЮ

Сертификат: 00ВВ056В7401СВ38D2В3576АСDС8425108

Владелец: ФЕДЕРАЛЬНАЯ СЛУЖБА ГОСУДАРСТВЕННОЙ
РЕГИСТРАЦИИ, КАДАСТРА И КАРТОГРАФИИ
Действителен: с 27.06.2023 по 19.09.2024

ПОЛНОЕ НАИМЕНОВАНИЕ ДОЛЖНОСТИ

ИНИЦИАЛЫ, ФАМИЛИЯ

Здание

вид объекта недвижимости

Лист № 8 раздела 5

Всего листов раздела 5: 346

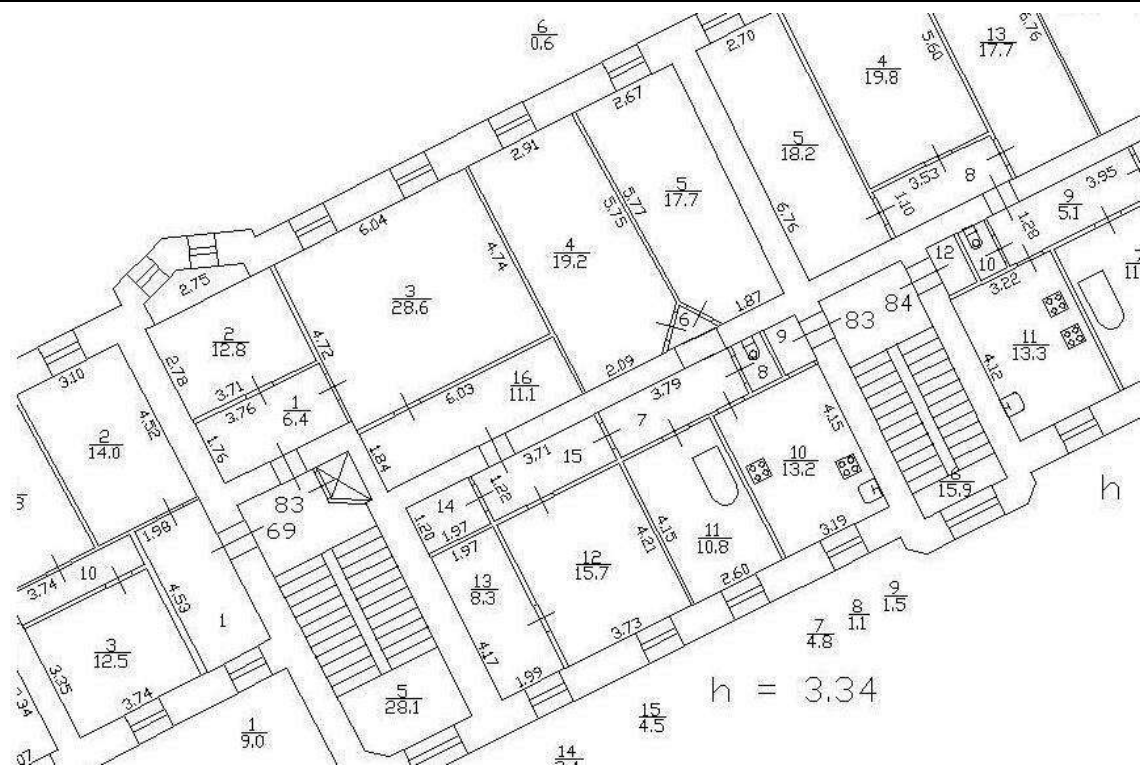
Всего разделов: 2

Всего листов выписки: 349

30.08.2024г. № КУВИ-001/2024-218326102

Кадастровый номер: 78:32:0001147:1004

Номер этажа (этажей): 4



Масштаб 1



ДОКУМЕНТ ПОДПИСАН
ЭЛЕКТРОННОЙ ПОДПИСЬЮ

Сертификат: 00ВВ056В7401СВ38D2В3576АСDC8425108

Владелец: ФЕДЕРАЛЬНАЯ СЛУЖБА ГОСУДАРСТВЕННОЙ

РЕГИСТРАЦИИ, КАДАСТРА И КАРТОГРАФИИ

Действителен: с 27.06.2023 по 19.09.2024

ПОЛНОЕ НАИМЕНОВАНИЕ ДОЛЖНОСТИ

инициалы, фамилия

Здание

вид объекта недвижимости

Лист № 9 раздела 5

Всего листов раздела 5: 346

Всего разделов: 2

Всего листов выписки: 349

30.08.2024г. № КУВИ-001/2024-218326102

Кадастровый номер: 78:32:0001147:1004

Номер этажа (этажей): 4



Масштаб 1



ДОКУМЕНТ ПОДПИСАН
ЭЛЕКТРОННОЙ ПОДПИСЬЮ

Сертификат: 00ВВ056В7401СВ38D2В3576АСDС8425108

Владелец: ФЕДЕРАЛЬНАЯ СЛУЖБА ГОСУДАРСТВЕННОЙ

РЕГИСТРАЦИИ, КАДАСТРА И КАРТОГРАФИИ

Действителен: с 27.06.2023 по 19.09.2024

полное наименование должности

инициалы, фамилия

Здание

вид объекта недвижимости

Лист № 10 раздела 5

Всего листов раздела 5: 346

Всего разделов: 2

Всего листов выписки: 349

30.08.2024г. № КУВИ-001/2024-218326102

Кадастровый номер: 78:32:0001147:1004

Номер этажа (этажей): 1



Масштаб 1

ДОКУМЕНТ ПОДПИСАН
ЭЛЕКТРОННОЙ ПОДПИСЬЮ

Сертификат: 00ВВ056В7401СВ38D2В3576АСDС8425108

Владелец: ФЕДЕРАЛЬНАЯ СЛУЖБА ГОСУДАРСТВЕННОЙ
РЕГИСТРАЦИИ, КАДАСТРА И КАРТОГРАФИИ
Действителен: с 27.06.2023 по 19.09.2024

полное наименование должности

инициалы, фамилия

Здание

вид объекта недвижимости

Лист № 11 раздела 5

Всего листов раздела 5: 346

Всего разделов: 2

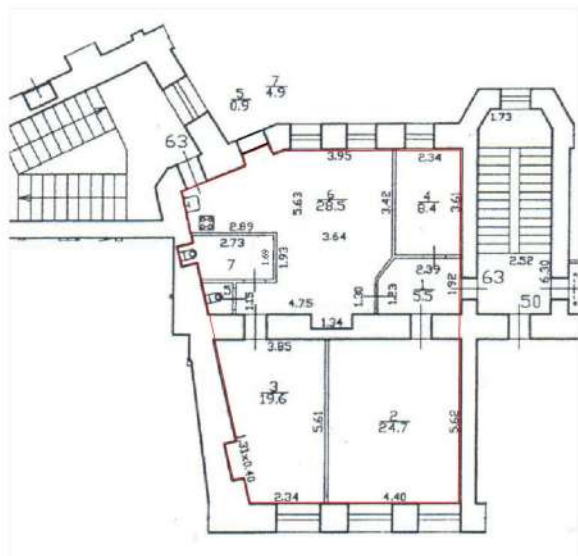
Всего листов выписки: 349

30.08.2024г. № КУВИ-001/2024-218326102

Кадастровый номер: 78:32:0001147:1004

Номер этажа (этажей): 2

часть 2-го этажа



Масштаб 1 : 100

Условные обозначения

— граница земельного владения
 — граница структурного подразделения

Масштаб 1



ДОКУМЕНТ ПОДПИСАН
 ЭЛЕКТРОННОЙ ПОДПИСЬЮ

Сертификат: 00ВВ056В7401СВ38D2В3576АСDC8425108

Владелец: ФЕДЕРАЛЬНАЯ СЛУЖБА ГОСУДАРСТВЕННОЙ

РЕГИСТРАЦИИ, КАДАСТРА И КАРТОГРАФИИ

Действителен: с 27.06.2023 по 19.09.2024

полное наименование должности

инициалы, фамилия

Здание

вид объекта недвижимости

Лист № 12 раздела 5

Всего листов раздела 5: 346

Всего разделов: 2

Всего листов выписки: 349

30.08.2024г. № КУВИ-001/2024-218326102

Кадастровый номер: 78:32:0001147:1004

Номер этажа (этажей): 3



Масштаб 1

ДОКУМЕНТ ПОДПИСАН
ЭЛЕКТРОННОЙ ПОДПИСЬЮ

Сертификат: 00ВВ056В7401СВ38D2В3576АСDC8425108

Владелец: ФЕДЕРАЛЬНАЯ СЛУЖБА ГОСУДАРСТВЕННОЙ

РЕГИСТРАЦИИ, КАДАСТРА И КАРТОГРАФИИ

Действителен: с 27.06.2023 по 19.09.2024

полное наименование должности

инициалы, фамилия

Здание

вид объекта недвижимости

Лист № 13 раздела 5

Всего листов раздела 5: 346

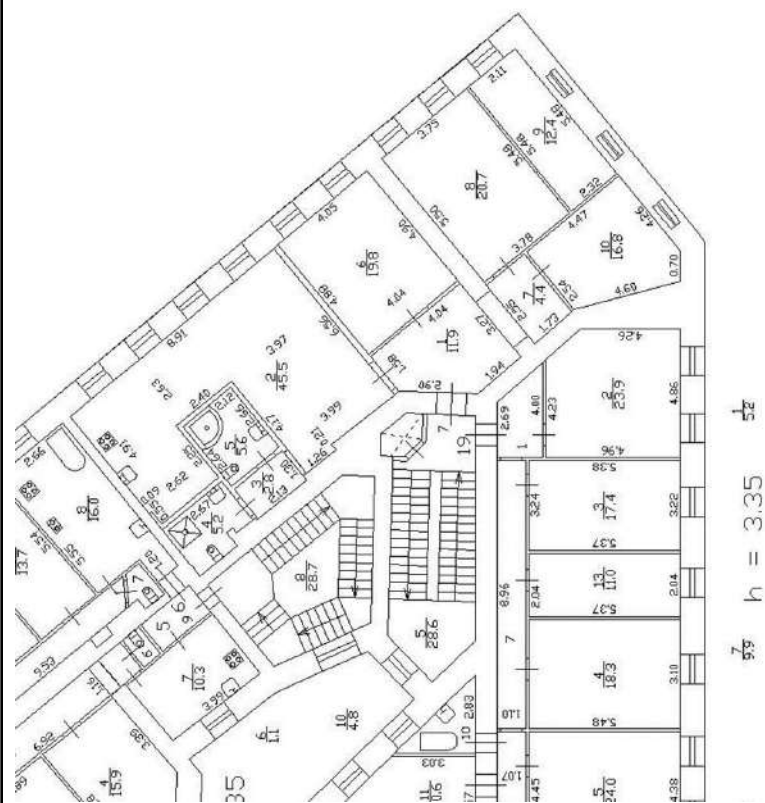
Всего разделов: 2

Всего листов выписки: 349

30.08.2024г. № КУВИ-001/2024-218326102

Кадастровый номер: 78:32:0001147:1004

Номер этажа (этажей): 4



Масштаб 1



ДОКУМЕНТ ПОДПИСАН
ЭЛЕКТРОННОЙ ПОДПИСЬЮ

Сертификат: 00BV056V7401CB38D2B3576ACDC8425108

Владелец: ФЕДЕРАЛЬНАЯ СЛУЖБА ГОСУДАРСТВЕННОЙ

РЕГИСТРАЦИИ, КАДАСТРА И КАРТОГРАФИИ

Действителен: с 27.06.2023 по 19.09.2024

полное наименование должности

инициалы, фамилия

Здание

вид объекта недвижимости

Лист № 14 раздела 5

Всего листов раздела 5: 346

Всего разделов: 2

Всего листов выписки: 349

30.08.2024г. № КУВИ-001/2024-218326102

Кадастровый номер: 78:32:0001147:1004

Номер этажа (этажей): 4



Масштаб 1

ДОКУМЕНТ ПОДПИСАН
ЭЛЕКТРОННОЙ ПОДПИСЬЮ

Сертификат: 00ВВ056В7401СВ38D2В3576АСDC8425108

Владелец: ФЕДЕРАЛЬНАЯ СЛУЖБА ГОСУДАРСТВЕННОЙ
РЕГИСТРАЦИИ, КАДАСТРА И КАРТОГРАФИИ
Действителен: с 27.06.2023 по 19.09.2024

полное наименование должности

инициалы, фамилия

Здание

вид объекта недвижимости

Лист № 15 раздела 5

Всего листов раздела 5: 346

Всего разделов: 2

Всего листов выписки: 349

30.08.2024г. № КУВИ-001/2024-218326102

Кадастровый номер: 78:32:0001147:1004

Номер этажа (этажей): 5



Масштаб 1

ДОКУМЕНТ ПОДПИСАН
ЭЛЕКТРОННОЙ ПОДПИСЬЮ

Сертификат: 00ВВ056В7401СВ38D2В3576АСDC8425108

Владелец: ФЕДЕРАЛЬНАЯ СЛУЖБА ГОСУДАРСТВЕННОЙ
РЕГИСТРАЦИИ, КАДАСТРА И КАРТОГРАФИИ
Действителен: с 27.06.2023 по 19.09.2024

полное наименование должности

инициалы, фамилия

Здание

вид объекта недвижимости

Лист № 16 раздела 5

Всего листов раздела 5: 346

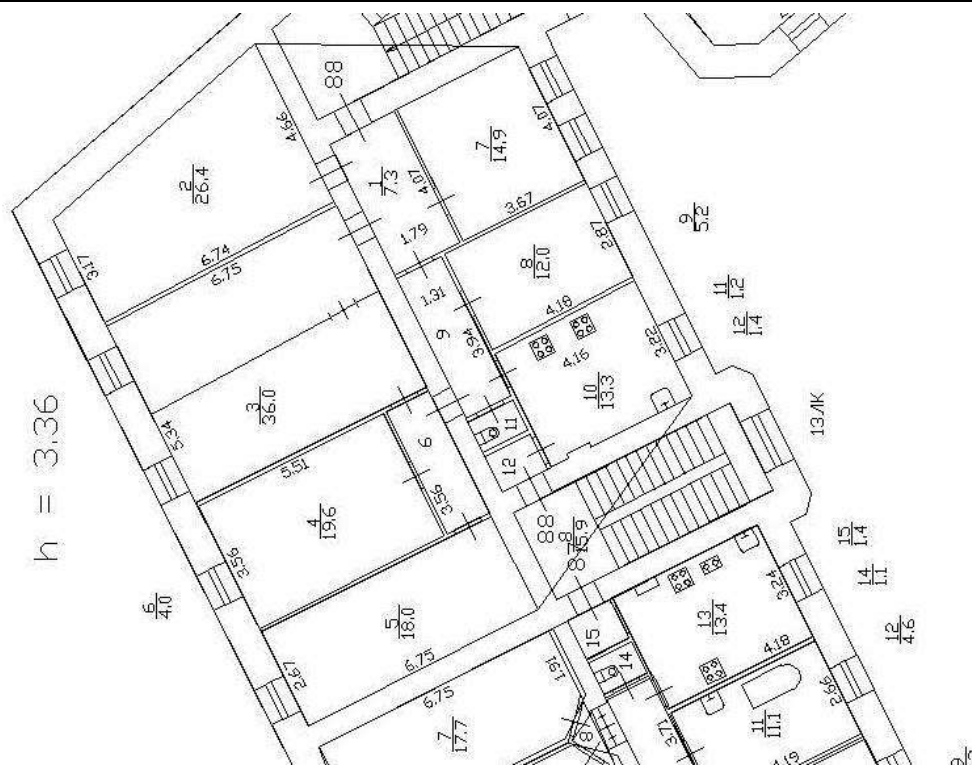
Всего разделов: 2

Всего листов выписки: 349

30.08.2024г. № КУВИ-001/2024-218326102

Кадастровый номер: 78:32:0001147:1004

Номер этажа (этажей): 6



Масштаб 1



ДОКУМЕНТ ПОДПИСАН
ЭЛЕКТРОННОЙ ПОДПИСЬЮ

Сертификат: 00BV056B7401CB38D2B3576ACDC8425108

Владелец: ФЕДЕРАЛЬНАЯ СЛУЖБА ГОСУДАРСТВЕННОЙ

РЕГИСТРАЦИИ, КАДАСТРА И КАРТОГРАФИИ

Действителен: с 27.06.2023 по 19.09.2024

ПОЛНОЕ НАИМЕНОВАНИЕ ДОЛЖНОСТИ

инициалы, фамилия

Здание

вид объекта недвижимости

Лист № 17 раздела 5

Всего листов раздела 5: 346

Всего разделов: 2

Всего листов выписки: 349

30.08.2024г. № КУВИ-001/2024-218326102

Кадастровый номер: 78:32:0001147:1004

Номер этажа (этажей): 5



Масштаб 1

ДОКУМЕНТ ПОДПИСАН
ЭЛЕКТРОННОЙ ПОДПИСЬЮ

Сертификат: 00ВВ056В7401СВ38D2В3576АСDС8425108

Владелец: ФЕДЕРАЛЬНАЯ СЛУЖБА ГОСУДАРСТВЕННОЙ
РЕГИСТРАЦИИ, КАДАСТРА И КАРТОГРАФИИ
Действителен: с 27.06.2023 по 19.09.2024

полное наименование должности

инициалы, фамилия

Здание

вид объекта недвижимости

Лист № 18 раздела 5

Всего листов раздела 5: 346

Всего разделов: 2

Всего листов выписки: 349

30.08.2024г. № КУВИ-001/2024-218326102

Кадастровый номер: 78:32:0001147:1004

Номер этажа (этажей): 2



Масштаб 1

ДОКУМЕНТ ПОДПИСАН
ЭЛЕКТРОННОЙ ПОДПИСЬЮ

Сертификат: 00ВВ056В7401СВ38D2В3576АСDC8425108

Владелец: ФЕДЕРАЛЬНАЯ СЛУЖБА ГОСУДАРСТВЕННОЙ
РЕГИСТРАЦИИ, КАДАСТРА И КАРТОГРАФИИ
Действителен: с 27.06.2023 по 19.09.2024

полное наименование должности

инициалы, фамилия

Здание

вид объекта недвижимости

Лист № 19 раздела 5

Всего листов раздела 5: 346

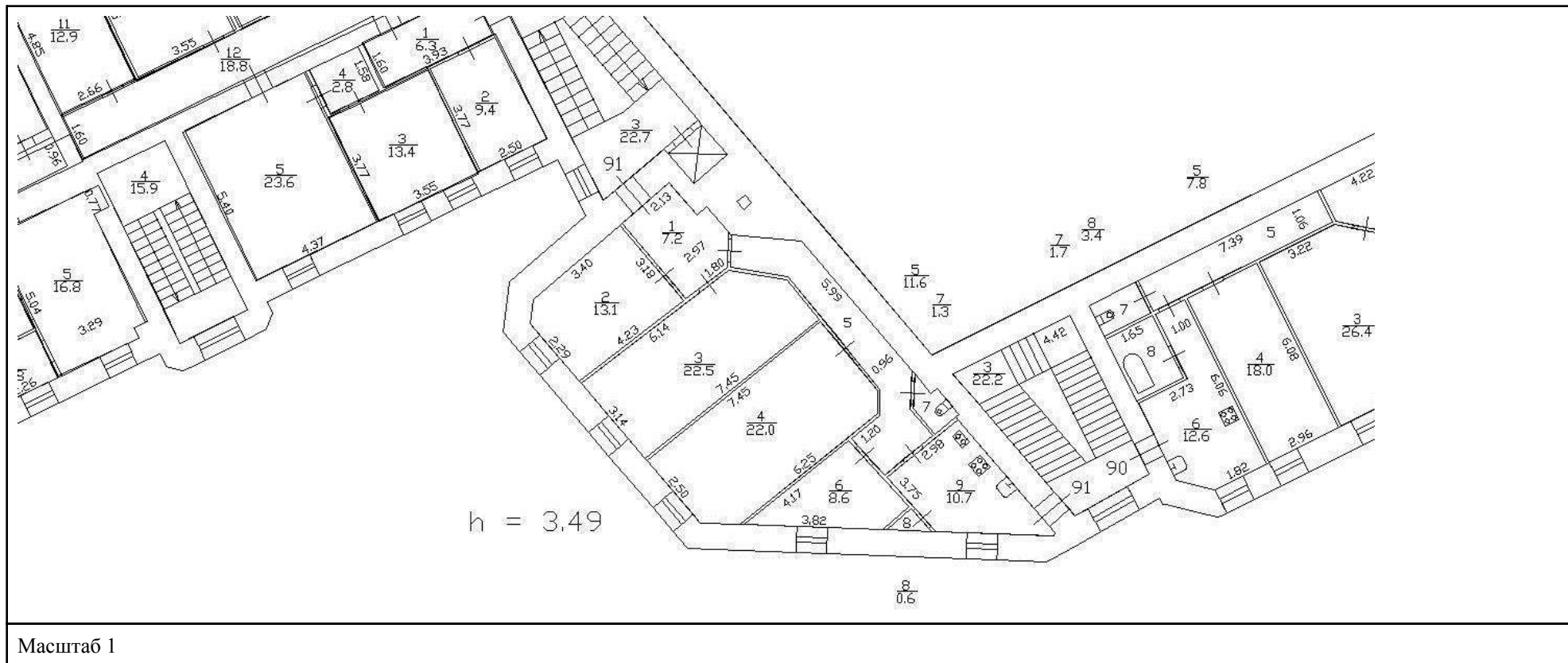
Всего разделов: 2

Всего листов выписки: 349

30.08.2024г. № КУВИ-001/2024-218326102

Кадастровый номер: 78:32:0001147:1004

Номер этажа (этажей): 2



ДОКУМЕНТ ПОДПИСАН
ЭЛЕКТРОННОЙ ПОДПИСЬЮ

Сертификат: 00ВВ056В7401СВ38D2В3576АСDC8425108

Владелец: ФЕДЕРАЛЬНАЯ СЛУЖБА ГОСУДАРСТВЕННОЙ

РЕГИСТРАЦИИ, КАДАСТРА И КАРТОГРАФИИ

Действителен: с 27.06.2023 по 19.09.2024

ПОЛНОЕ НАИМЕНОВАНИЕ ДОЛЖНОСТИ

ИНИЦИАЛЫ, ФАМИЛИЯ

Здание

вид объекта недвижимости

Лист № 20 раздела 5

Всего листов раздела 5: 346

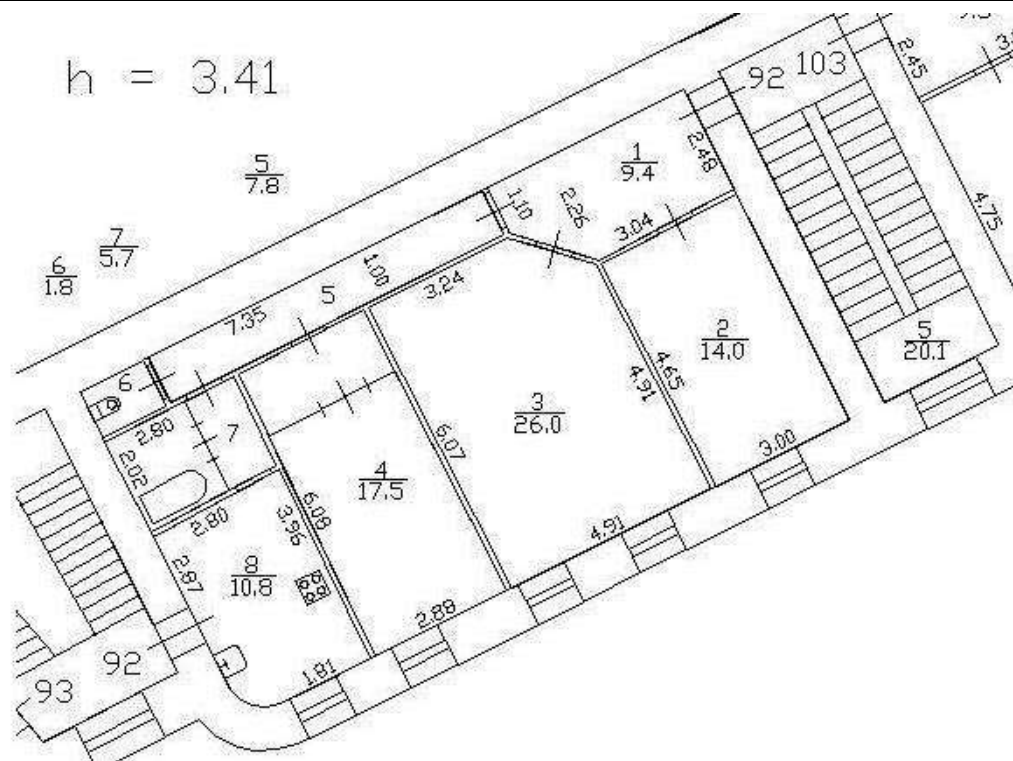
Всего разделов: 2

Всего листов выписки: 349

30.08.2024г. № КУВИ-001/2024-218326102

Кадастровый номер: 78:32:0001147:1004

Номер этажа (этажей): 3



Масштаб 1



ДОКУМЕНТ ПОДПИСАН
ЭЛЕКТРОННОЙ ПОДПИСЬЮ

Сертификат: 00ВВ056В7401СВ38D2В3576АСDC8425108

Владелец: ФЕДЕРАЛЬНАЯ СЛУЖБА ГОСУДАРСТВЕННОЙ

РЕГИСТРАЦИИ, КАДАСТРА И КАРТОГРАФИИ

Действителен: с 27.06.2023 по 19.09.2024

полное наименование должности

инициалы, фамилия

Здание

вид объекта недвижимости

Лист № 21 раздела 5

Всего листов раздела 5: 346

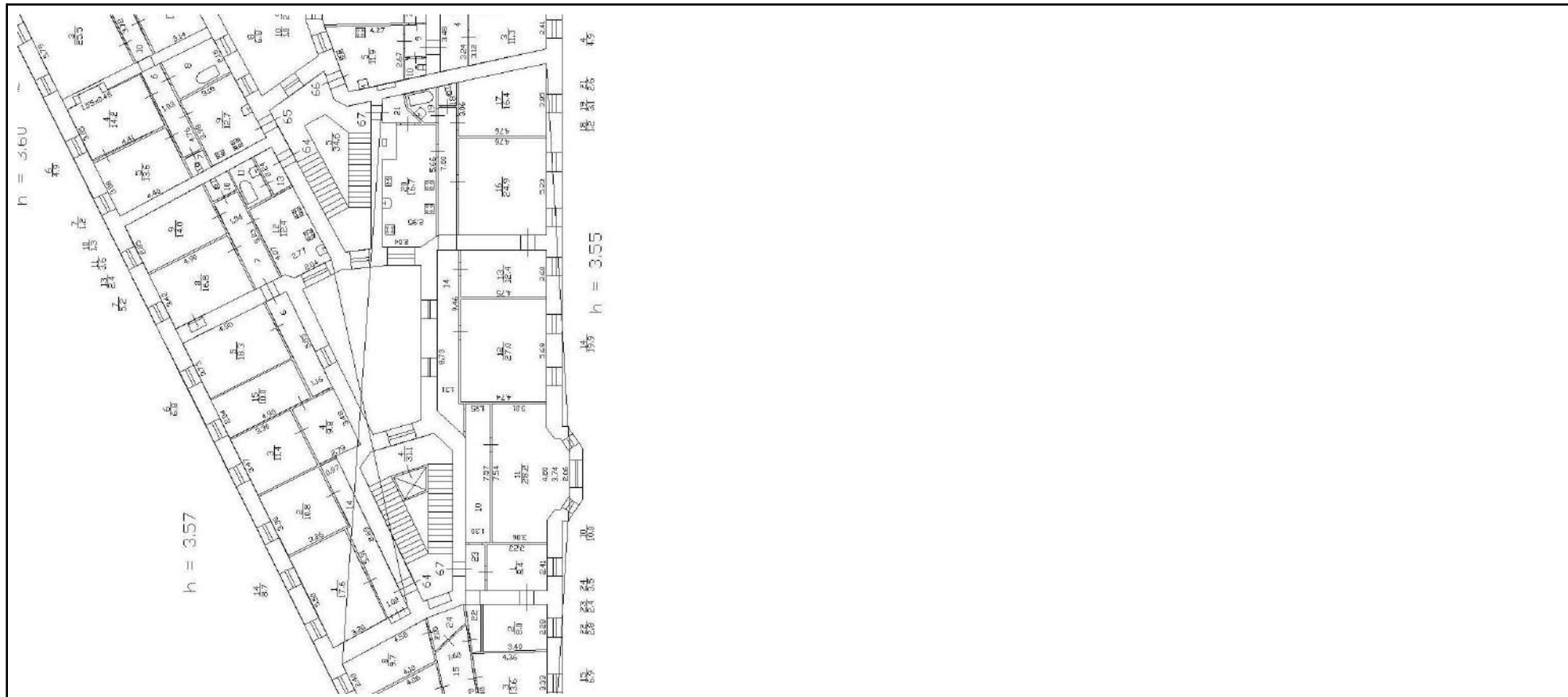
Всего разделов: 2

Всего листов выписки: 349

30.08.2024г. № КУВИ-001/2024-218326102

Кадастровый номер: 78:32:0001147:1004

Номер этажа (этажей): 3



Масштаб 1



ДОКУМЕНТ ПОДПИСАН
ЭЛЕКТРОННОЙ ПОДПИСЬЮ

Сертификат: 00BV056V7401CB38D2B3576ACDC8425108

Владелец: ФЕДЕРАЛЬНАЯ СЛУЖБА ГОСУДАРСТВЕННОЙ

РЕГИСТРАЦИИ, КАДАСТРА И КАРТОГРАФИИ

Действителен: с 27.06.2023 по 19.09.2024

полное наименование должности

инициалы, фамилия

Здание

вид объекта недвижимости

Лист № 22 раздела 5

Всего листов раздела 5: 346

Всего разделов: 2

Всего листов выписки: 349

30.08.2024г. № КУВИ-001/2024-218326102

Кадастровый номер: 78:32:0001147:1004

Номер этажа (этажей): 3



Масштаб 1

ДОКУМЕНТ ПОДПИСАН
ЭЛЕКТРОННОЙ ПОДПИСЬЮ

Сертификат: 00ВВ056В7401СВ38D2В3576АСDC8425108

Владелец: ФЕДЕРАЛЬНАЯ СЛУЖБА ГОСУДАРСТВЕННОЙ

РЕГИСТРАЦИИ, КАДАСТРА И КАРТОГРАФИИ

Действителен: с 27.06.2023 по 19.09.2024

полное наименование должности

инициалы, фамилия

Здание

вид объекта недвижимости

Лист № 23 раздела 5

Всего листов раздела 5: 346

Всего разделов: 2

Всего листов выписки: 349

30.08.2024г. № КУВИ-001/2024-218326102

Кадастровый номер: 78:32:0001147:1004

Номер этажа (этажей): 4



Масштаб 1

ДОКУМЕНТ ПОДПИСАН
ЭЛЕКТРОННОЙ ПОДПИСЬЮ

Сертификат: 00ВВ056В7401СВ38D2В3576АСDС8425108

Владелец: ФЕДЕРАЛЬНАЯ СЛУЖБА ГОСУДАРСТВЕННОЙ
РЕГИСТРАЦИИ, КАДАСТРА И КАРТОГРАФИИ
Действителен: с 27.06.2023 по 19.09.2024

полное наименование должности

инициалы, фамилия

Здание

вид объекта недвижимости

Лист № 24 раздела 5

Всего листов раздела 5: 346

Всего разделов: 2

Всего листов выписки: 349

30.08.2024г. № КУВИ-001/2024-218326102

Кадастровый номер: 78:32:0001147:1004

Номер этажа (этажей): 7



Масштаб 1

ДОКУМЕНТ ПОДПИСАН
ЭЛЕКТРОННОЙ ПОДПИСЬЮ

Сертификат: 00ВВ056В7401СВ38D2В3576АСDС8425108

Владелец: ФЕДЕРАЛЬНАЯ СЛУЖБА ГОСУДАРСТВЕННОЙ
РЕГИСТРАЦИИ, КАДАСТРА И КАРТОГРАФИИ
Действителен: с 27.06.2023 по 19.09.2024

полное наименование должности

инициалы, фамилия

Здание

вид объекта недвижимости

Лист № 25 раздела 5

Всего листов раздела 5: 346

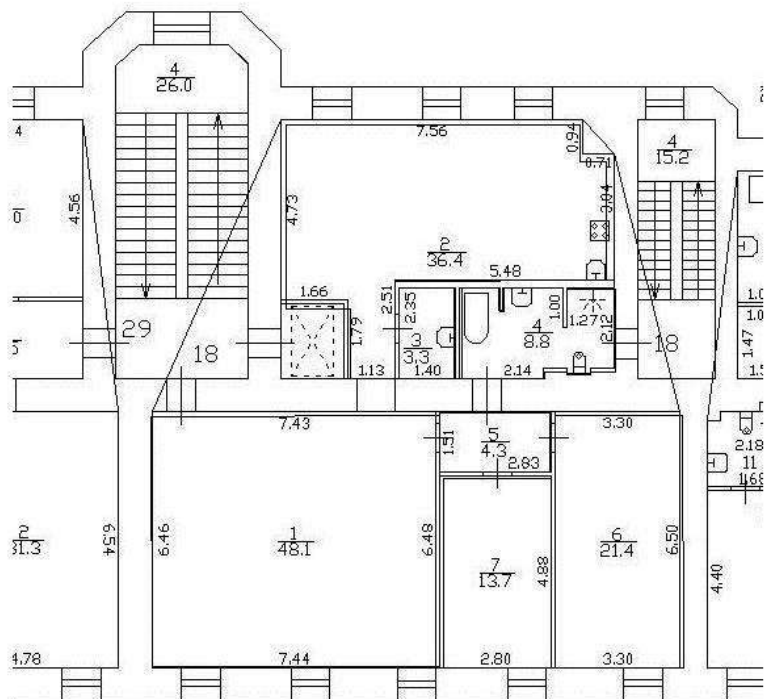
Всего разделов: 2

Всего листов выписки: 349

30.08.2024г. № КУВИ-001/2024-218326102

Кадастровый номер: 78:32:0001147:1004

Номер этажа (этажей): 3



Масштаб 1



ДОКУМЕНТ ПОДПИСАН
ЭЛЕКТРОННОЙ ПОДПИСЬЮ

Сертификат: 00ВВ056В7401СВ38D2В3576АСDС8425108

Владелец: ФЕДЕРАЛЬНАЯ СЛУЖБА ГОСУДАРСТВЕННОЙ

РЕГИСТРАЦИИ, КАДАСТРА И КАРТОГРАФИИ

Действителен: с 27.06.2023 по 19.09.2024

ПОЛНОЕ НАИМЕНОВАНИЕ ДОЛЖНОСТИ

инициалы, фамилия

Здание

вид объекта недвижимости

Лист № 26 раздела 5

Всего листов раздела 5: 346

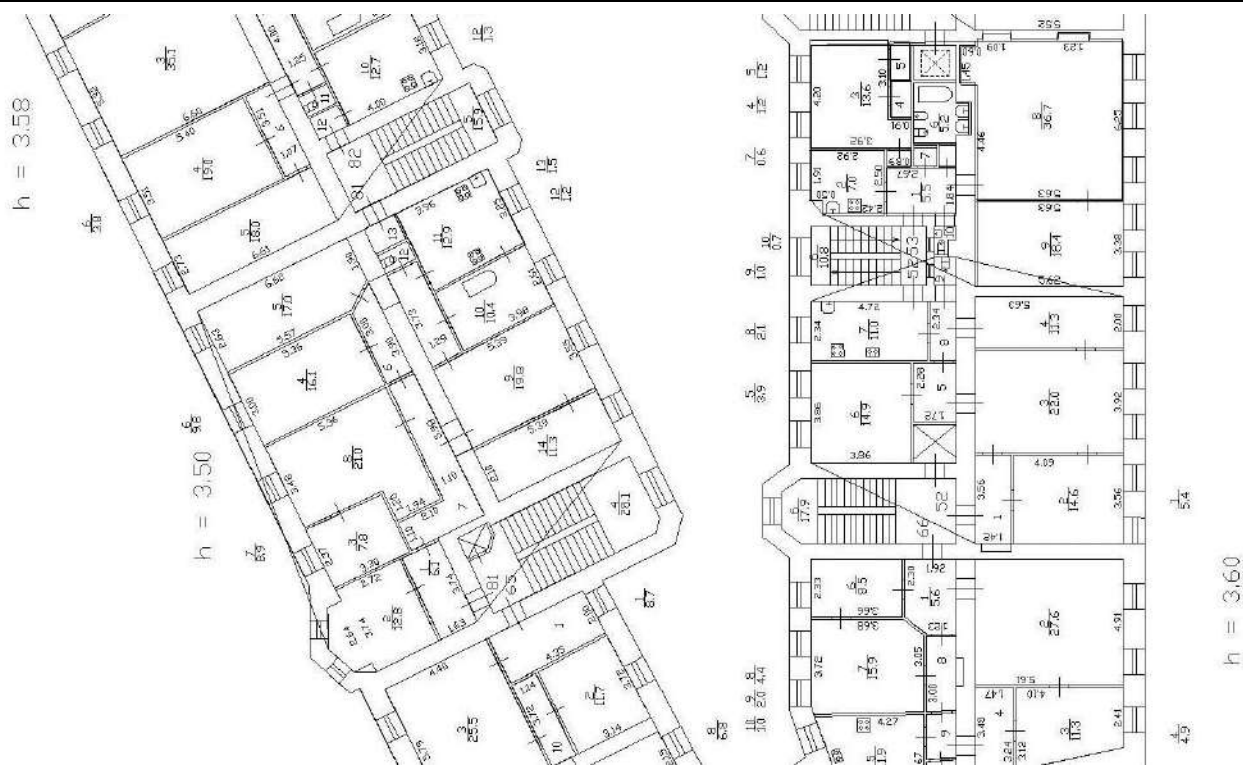
Всего разделов: 2

Всего листов выписки: 349

30.08.2024г. № КУВИ-001/2024-218326102

Кадастровый номер: 78:32:0001147:1004

Номер этажа (этажей): 3



Масштаб 1



ДОКУМЕНТ ПОДПИСАН
ЭЛЕКТРОННОЙ ПОДПИСЬЮ

Сертификат: 00BV056V7401CB38D2B3576ACDC8425108

Владелец: ФЕДЕРАЛЬНАЯ СЛУЖБА ГОСУДАРСТВЕННОЙ

РЕГИСТРАЦИИ, КАДАСТРА И КАРТОГРАФИИ

Действителен: с 27.06.2023 по 19.09.2024

ПОЛНОЕ НАИМЕНОВАНИЕ ДОЛЖНОСТИ

инициалы, фамилия

Здание

вид объекта недвижимости

Лист № 27 раздела 5

Всего листов раздела 5: 346

Всего разделов: 2

Всего листов выписки: 349

30.08.2024г. № КУВИ-001/2024-218326102

Кадастровый номер: 78:32:0001147:1004

Номер этажа (этажей): 3



Масштаб 1

ДОКУМЕНТ ПОДПИСАН
ЭЛЕКТРОННОЙ ПОДПИСЬЮ

Сертификат: 00ВВ056В7401СВ38D2В3576АСDC8425108

Владелец: ФЕДЕРАЛЬНАЯ СЛУЖБА ГОСУДАРСТВЕННОЙ

РЕГИСТРАЦИИ, КАДАСТРА И КАРТОГРАФИИ

Действителен: с 27.06.2023 по 19.09.2024

полное наименование должности

инициалы, фамилия

Здание

вид объекта недвижимости

Лист № 28 раздела 5

Всего листов раздела 5: 346

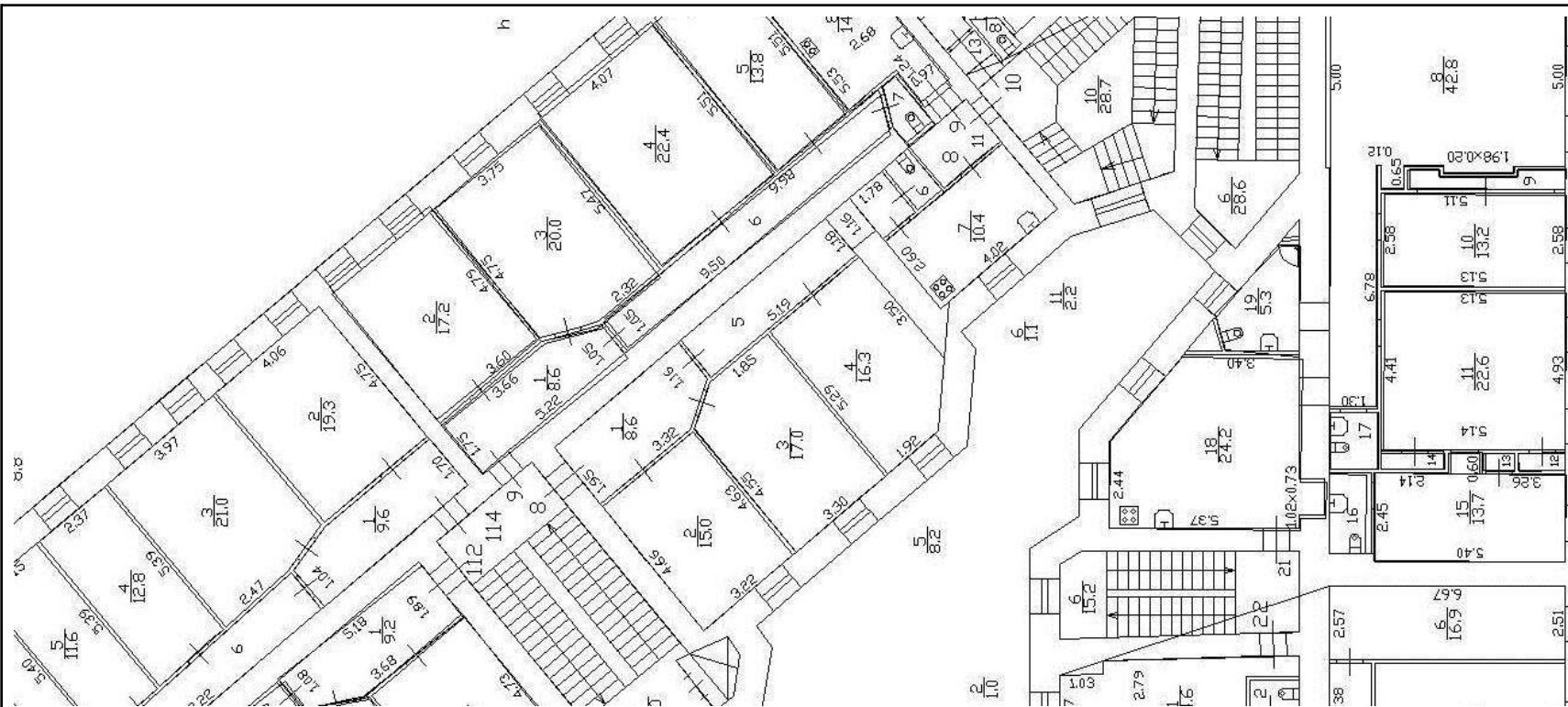
Всего разделов: 2

Всего листов выписки: 349

30.08.2024г. № КУВИ-001/2024-218326102

Кадастровый номер: 78:32:0001147:1004

Номер этажа (этажей): 5



Масштаб 1



ДОКУМЕНТ ПОДПИСАН
ЭЛЕКТРОННОЙ ПОДПИСЬЮ

Сертификат: 00BV056B7401CB38D2B3576ACDC8425108

Владелец: ФЕДЕРАЛЬНАЯ СЛУЖБА ГОСУДАРСТВЕННОЙ

РЕГИСТРАЦИИ, КАДАСТРА И КАРТОГРАФИИ

Действителен: с 27.06.2023 по 19.09.2024

ПОЛНОЕ НАИМЕНОВАНИЕ ДОЛЖНОСТИ

инициалы, фамилия

Здание

вид объекта недвижимости

Лист № 29 раздела 5

Всего листов раздела 5: 346

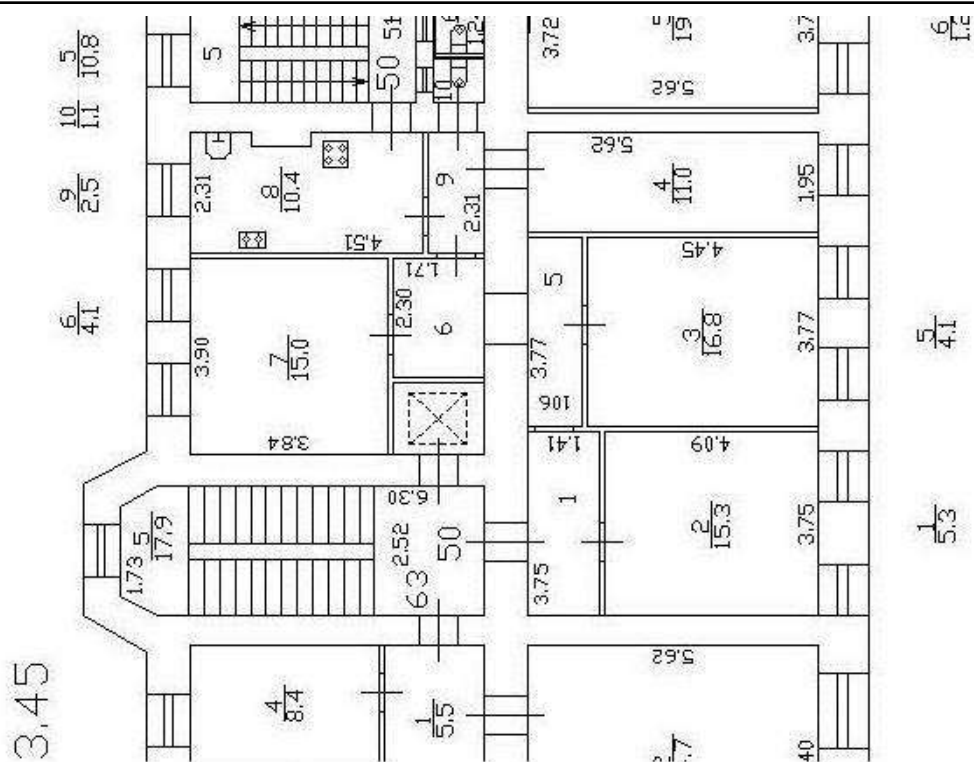
Всего разделов: 2

Всего листов выписки: 349

30.08.2024г. № КУВИ-001/2024-218326102

Кадастровый номер: 78:32:0001147:1004

Номер этажа (этажей): 2



Масштаб 1



ДОКУМЕНТ ПОДПИСАН
ЭЛЕКТРОННОЙ ПОДПИСЬЮ

Сертификат: 00ВВ056В7401СВ38D2В3576АСDC8425108

Владелец: ФЕДЕРАЛЬНАЯ СЛУЖБА ГОСУДАРСТВЕННОЙ

РЕГИСТРАЦИИ, КАДАСТРА И КАРТОГРАФИИ

Действителен: с 27.06.2023 по 19.09.2024

ПОЛНОЕ НАИМЕНОВАНИЕ ДОЛЖНОСТИ

инициалы, фамилия

Здание

вид объекта недвижимости

Лист № 30 раздела 5

Всего листов раздела 5: 346

Всего разделов: 2

Всего листов выписки: 349

30.08.2024г. № КУВИ-001/2024-218326102

Кадастровый номер: 78:32:0001147:1004

Номер этажа (этажей): 6



Масштаб 1

ДОКУМЕНТ ПОДПИСАН
ЭЛЕКТРОННОЙ ПОДПИСЬЮ

Сертификат: 00ВВ056В7401СВ38D2В3576АСDC8425108

Владелец: ФЕДЕРАЛЬНАЯ СЛУЖБА ГОСУДАРСТВЕННОЙ
РЕГИСТРАЦИИ, КАДАСТРА И КАРТОГРАФИИ
Действителен: с 27.06.2023 по 19.09.2024

полное наименование должности

инициалы, фамилия

Здание

вид объекта недвижимости

Лист № 31 раздела 5

Всего листов раздела 5: 346

Всего разделов: 2

Всего листов выписки: 349

30.08.2024г. № КУВИ-001/2024-218326102

Кадастровый номер: 78:32:0001147:1004

Номер этажа (этажей): 3



Масштаб 1

ДОКУМЕНТ ПОДПИСАН
ЭЛЕКТРОННОЙ ПОДПИСЬЮ

Сертификат: 00ВВ056В7401СВ38D2В3576АСDC8425108

Владелец: ФЕДЕРАЛЬНАЯ СЛУЖБА ГОСУДАРСТВЕННОЙ
РЕГИСТРАЦИИ, КАДАСТРА И КАРТОГРАФИИ
Действителен: с 27.06.2023 по 19.09.2024

полное наименование должности

инициалы, фамилия

Здание

вид объекта недвижимости

Лист № 32 раздела 5

Всего листов раздела 5: 346

Всего разделов: 2

Всего листов выписки: 349

30.08.2024г. № КУВИ-001/2024-218326102

Кадастровый номер: 78:32:0001147:1004

Номер этажа (этажей): 4



Масштаб 1

ДОКУМЕНТ ПОДПИСАН
ЭЛЕКТРОННОЙ ПОДПИСЬЮ

Сертификат: 00ВВ056В7401СВ38D2В3576АСDC8425108

Владелец: ФЕДЕРАЛЬНАЯ СЛУЖБА ГОСУДАРСТВЕННОЙ
РЕГИСТРАЦИИ, КАДАСТРА И КАРТОГРАФИИ
Действителен: с 27.06.2023 по 19.09.2024

полное наименование должности

инициалы, фамилия

Здание

вид объекта недвижимости

Лист № 33 раздела 5

Всего листов раздела 5: 346

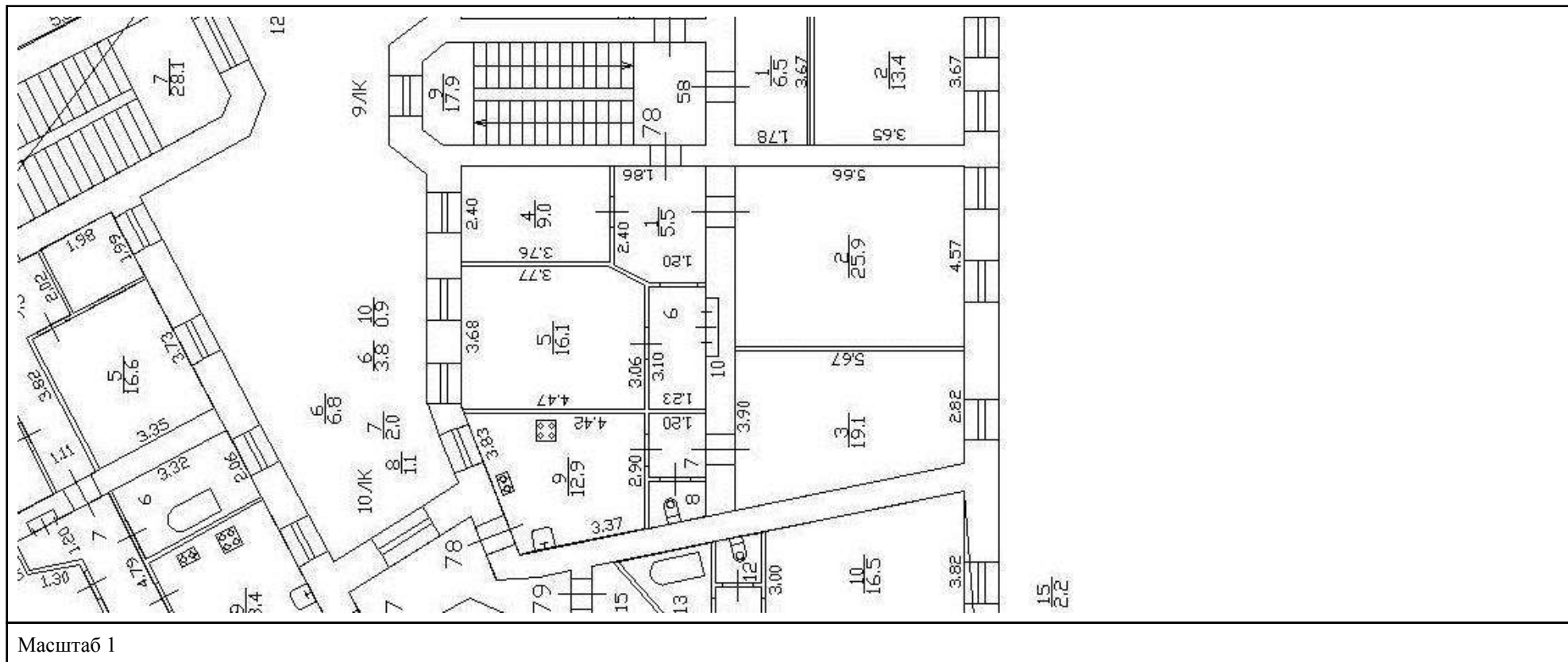
Всего разделов: 2

Всего листов выписки: 349

30.08.2024г. № КУВИ-001/2024-218326102

Кадастровый номер: 78:32:0001147:1004

Номер этажа (этажей): 6



ДОКУМЕНТ ПОДПИСАН
ЭЛЕКТРОННОЙ ПОДПИСЬЮ

Сертификат: 00ВВ056В7401СВ38Д2В3576АСДС8425108

Владелец: ФЕДЕРАЛЬНАЯ СЛУЖБА ГОСУДАРСТВЕННОЙ

РЕГИСТРАЦИИ, КАДАСТРА И КАРТОГРАФИИ

Действителен: с 27.06.2023 по 19.09.2024

полное наименование должности

инициалы, фамилия

Здание

вид объекта недвижимости

Лист № 34 раздела 5

Всего листов раздела 5: 346

Всего разделов: 2

Всего листов выписки: 349

30.08.2024г. № КУВИ-001/2024-218326102

Кадастровый номер: 78:32:0001147:1004

Номер этажа (этажей): 4



Масштаб 1

ДОКУМЕНТ ПОДПИСАН
ЭЛЕКТРОННОЙ ПОДПИСЬЮ

Сертификат: 00ВВ056В7401СВ38D2В3576АСDC8425108

Владелец: ФЕДЕРАЛЬНАЯ СЛУЖБА ГОСУДАРСТВЕННОЙ
РЕГИСТРАЦИИ, КАДАСТРА И КАРТОГРАФИИ
Действителен: с 27.06.2023 по 19.09.2024

полное наименование должности

инициалы, фамилия

Здание

вид объекта недвижимости

Лист № 35 раздела 5

Всего листов раздела 5: 346

Всего разделов: 2

Всего листов выписки: 349

30.08.2024г. № КУВИ-001/2024-218326102

Кадастровый номер: 78:32:0001147:1004

Номер этажа (этажей): 3



Масштаб 1

ДОКУМЕНТ ПОДПИСАН
ЭЛЕКТРОННОЙ ПОДПИСЬЮ

Сертификат: 00ВВ056В7401СВ38D2В3576АСDC8425108

Владелец: ФЕДЕРАЛЬНАЯ СЛУЖБА ГОСУДАРСТВЕННОЙ
РЕГИСТРАЦИИ, КАДАСТРА И КАРТОГРАФИИ
Действителен: с 27.06.2023 по 19.09.2024

полное наименование должности

инициалы, фамилия

Здание

вид объекта недвижимости

Лист № 36 раздела 5

Всего листов раздела 5: 346

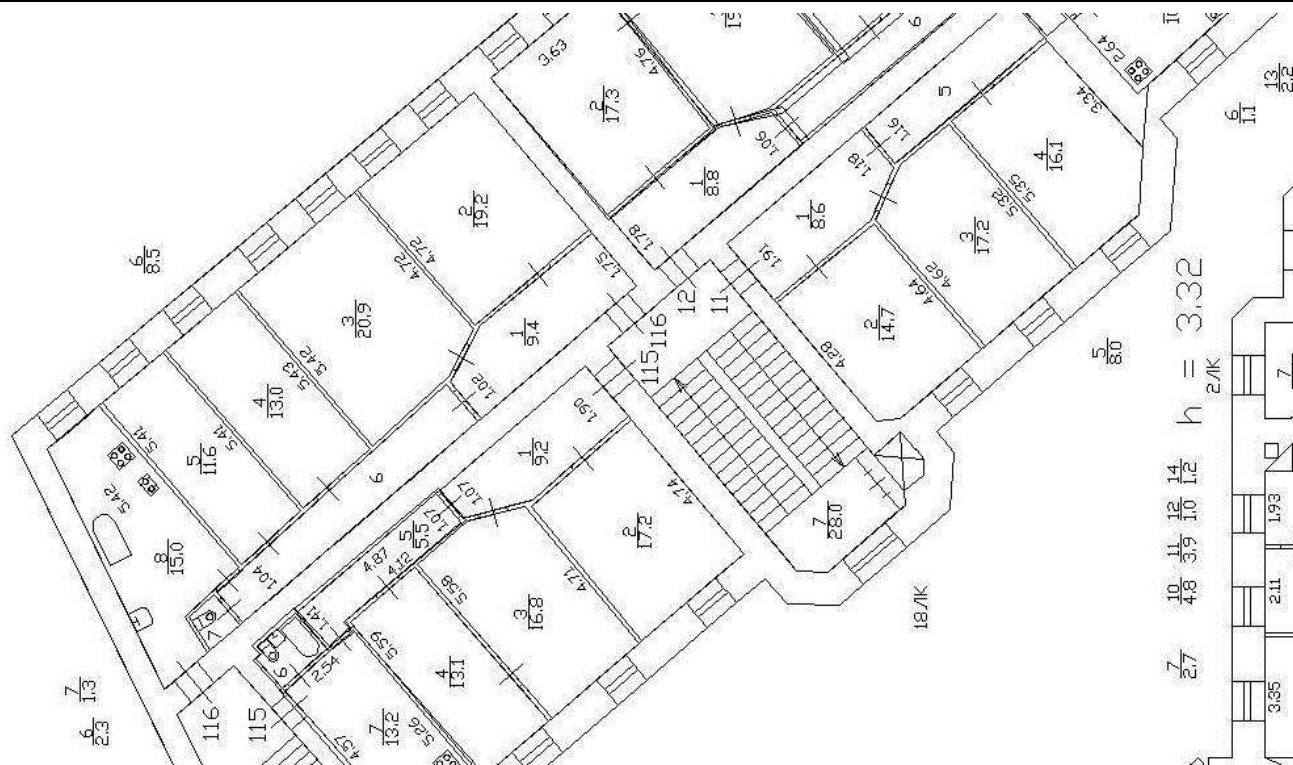
Всего разделов: 2

Всего листов выписки: 349

30.08.2024г. № КУВИ-001/2024-218326102

Кадастровый номер: 78:32:0001147:1004

Номер этажа (этажей): 6



Масштаб 1



ДОКУМЕНТ ПОДПИСАН
ЭЛЕКТРОННОЙ ПОДПИСЬЮ

Сертификат: 00ВВ056В7401СВ38D2В3576АСDC8425108

Владелец: ФЕДЕРАЛЬНАЯ СЛУЖБА ГОСУДАРСТВЕННОЙ
РЕГИСТРАЦИИ, КАДАСТРА И КАРТОГРАФИИ
Действителен: с 27.06.2023 по 19.09.2024

ПОЛНОЕ НАИМЕНОВАНИЕ ДОЛЖНОСТИ

инициалы, фамилия

Здание

вид объекта недвижимости

Лист № 37 раздела 5

Всего листов раздела 5: 346

Всего разделов: 2

Всего листов выписки: 349

30.08.2024г. № КУВИ-001/2024-218326102

Кадастровый номер: 78:32:0001147:1004

Номер этажа (этажей): 4



Масштаб 1

ДОКУМЕНТ ПОДПИСАН
ЭЛЕКТРОННОЙ ПОДПИСЬЮ

Сертификат: 00ВВ056В7401СВ38D2В3576АСDC8425108

Владелец: ФЕДЕРАЛЬНАЯ СЛУЖБА ГОСУДАРСТВЕННОЙ
РЕГИСТРАЦИИ, КАДАСТРА И КАРТОГРАФИИ
Действителен: с 27.06.2023 по 19.09.2024

полное наименование должности

инициалы, фамилия

Здание

вид объекта недвижимости

Лист № 38 раздела 5

Всего листов раздела 5: 346

Всего разделов: 2

Всего листов выписки: 349

30.08.2024г. № КУВИ-001/2024-218326102

Кадастровый номер: 78:32:0001147:1004

Номер этажа (этажей): 4



Масштаб 1

ДОКУМЕНТ ПОДПИСАН
ЭЛЕКТРОННОЙ ПОДПИСЬЮ

Сертификат: 00ВВ056В7401СВ38D2В3576АСDC8425108

Владелец: ФЕДЕРАЛЬНАЯ СЛУЖБА ГОСУДАРСТВЕННОЙ
РЕГИСТРАЦИИ, КАДАСТРА И КАРТОГРАФИИ
Действителен: с 27.06.2023 по 19.09.2024

полное наименование должности

инициалы, фамилия

Здание

вид объекта недвижимости

Лист № 39 раздела 5

Всего листов раздела 5: 346

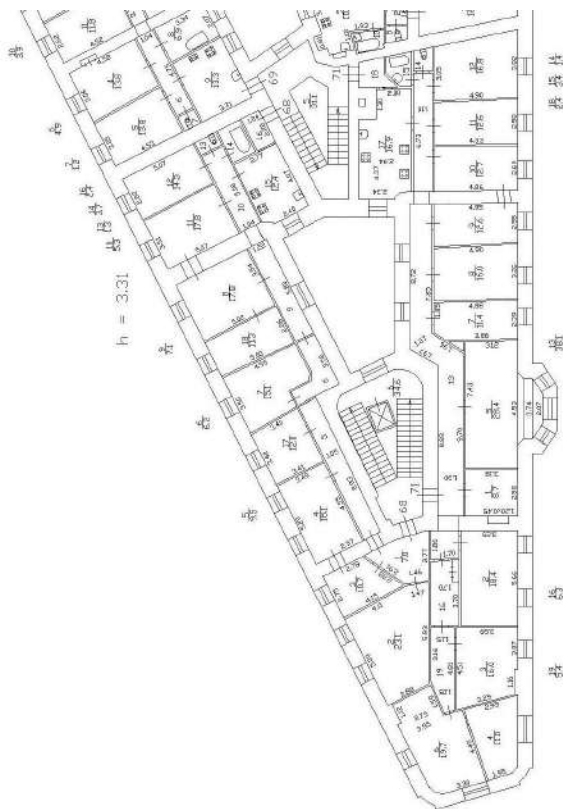
Всего разделов: 2

Всего листов выписки: 349

30.08.2024г. № КУВИ-001/2024-218326102

Кадастровый номер: 78:32:0001147:1004

Номер этажа (этажей): 4



Масштаб 1



ДОКУМЕНТ ПОДПИСАН
ЭЛЕКТРОННОЙ ПОДПИСЬЮ

Сертификат: 00ВВ056В7401СВ38D2В3576АСDС8425108

Владелец: ФЕДЕРАЛЬНАЯ СЛУЖБА ГОСУДАРСТВЕННОЙ

РЕГИСТРАЦИИ, КАДАСТРА И КАРТОГРАФИИ

Действителен: с 27.06.2023 по 19.09.2024

полное наименование должности

инициалы, фамилия

Здание

вид объекта недвижимости

Лист № 40 раздела 5

Всего листов раздела 5: 346

Всего разделов: 2

Всего листов выписки: 349

30.08.2024г. № КУВИ-001/2024-218326102

Кадастровый номер: 78:32:0001147:1004

Номер этажа (этажей): 3



Масштаб 1

ДОКУМЕНТ ПОДПИСАН
ЭЛЕКТРОННОЙ ПОДПИСЬЮ

Сертификат: 00ВВ056В7401СВ38D2В3576АСDC8425108

Владелец: ФЕДЕРАЛЬНАЯ СЛУЖБА ГОСУДАРСТВЕННОЙ
РЕГИСТРАЦИИ, КАДАСТРА И КАРТОГРАФИИ
Действителен: с 27.06.2023 по 19.09.2024

полное наименование должности

инициалы, фамилия

Здание

вид объекта недвижимости

Лист № 41 раздела 5

Всего листов раздела 5: 346

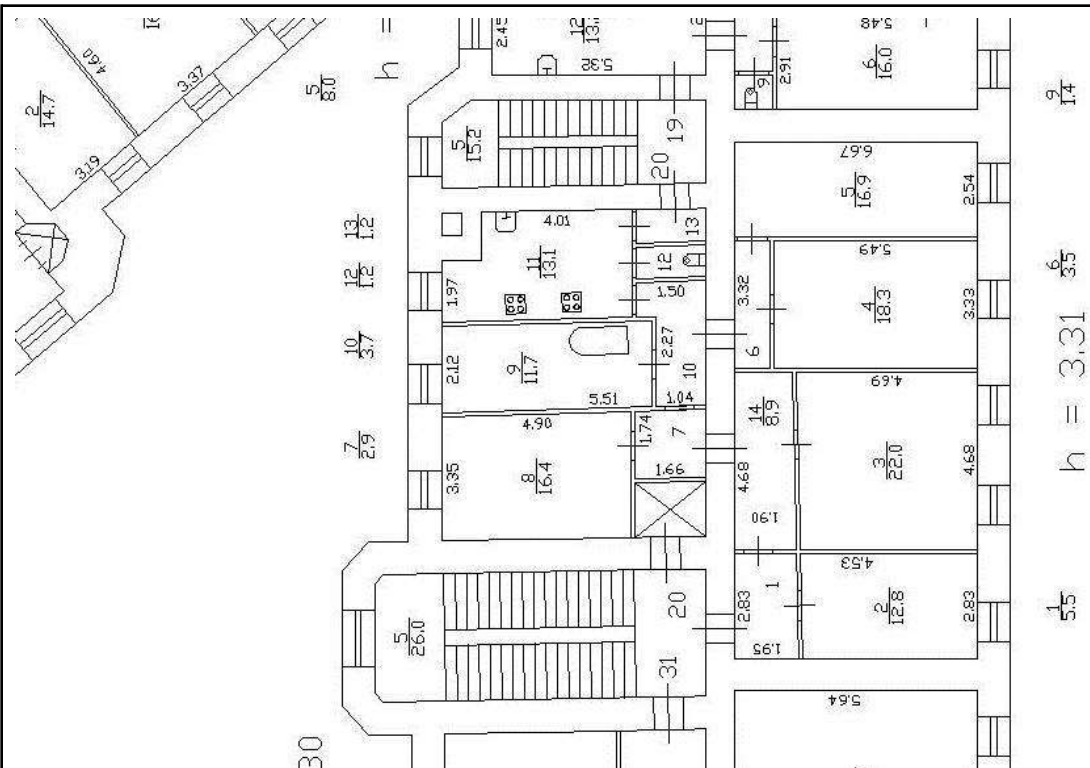
Всего разделов: 2

Всего листов выписки: 349

30.08.2024г. № КУВИ-001/2024-218326102

Кадастровый номер: 78:32:0001147:1004

Номер этажа (этажей): 4



Масштаб 1



ДОКУМЕНТ ПОДПИСАН
ЭЛЕКТРОННОЙ ПОДПИСЬЮ

Сертификат: 00BV056B7401CB38D2B3576ACDC8425108

Владелец: ФЕДЕРАЛЬНАЯ СЛУЖБА ГОСУДАРСТВЕННОЙ

РЕГИСТРАЦИИ, КАДАСТРА И КАРТОГРАФИИ

Действителен: с 27.06.2023 по 19.09.2024

ПОЛНОЕ НАИМЕНОВАНИЕ ДОЛЖНОСТИ

инициалы, фамилия

Здание

вид объекта недвижимости

Лист № 42 раздела 5

Всего листов раздела 5: 346

Всего разделов: 2

Всего листов выписки: 349

30.08.2024г. № КУВИ-001/2024-218326102

Кадастровый номер: 78:32:0001147:1004

Номер этажа (этажей): 5



Масштаб 1

ДОКУМЕНТ ПОДПИСАН
ЭЛЕКТРОННОЙ ПОДПИСЬЮ

Сертификат: 00ВВ056В7401СВ38D2В3576АСDC8425108

Владелец: ФЕДЕРАЛЬНАЯ СЛУЖБА ГОСУДАРСТВЕННОЙ
РЕГИСТРАЦИИ, КАДАСТРА И КАРТОГРАФИИ
Действителен: с 27.06.2023 по 19.09.2024

полное наименование должности

инициалы, фамилия

Здание

вид объекта недвижимости

Лист № 43 раздела 5

Всего листов раздела 5: 346

Всего разделов: 2

Всего листов выписки: 349

30.08.2024г. № КУВИ-001/2024-218326102

Кадастровый номер: 78:32:0001147:1004

Номер этажа (этажей): 5



Масштаб 1

ДОКУМЕНТ ПОДПИСАН
ЭЛЕКТРОННОЙ ПОДПИСЬЮ

Сертификат: 00ВВ056В7401СВ38D2В3576АСDC8425108

Владелец: ФЕДЕРАЛЬНАЯ СЛУЖБА ГОСУДАРСТВЕННОЙ
РЕГИСТРАЦИИ, КАДАСТРА И КАРТОГРАФИИ
Действителен: с 27.06.2023 по 19.09.2024

полное наименование должности

инициалы, фамилия

Здание

вид объекта недвижимости

Лист № 44 раздела 5

Всего листов раздела 5: 346

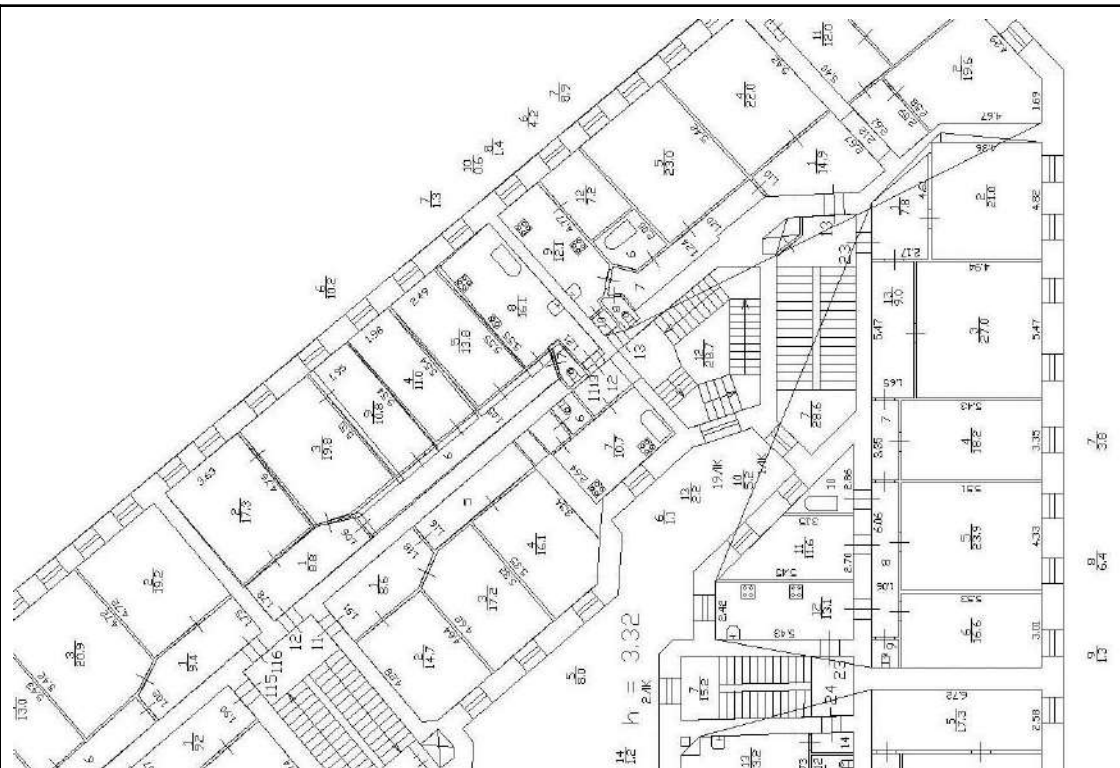
Всего разделов: 2

Всего листов выписки: 349

30.08.2024г. № КУВИ-001/2024-218326102

Кадастровый номер: 78:32:0001147:1004

Номер этажа (этажей): 6



Масштаб 1



ДОКУМЕНТ ПОДПИСАН
ЭЛЕКТРОННОЙ ПОДПИСЬЮ

Сертификат: 00BV056B7401CB38D2B3576ACDC8425108

Владелец: ФЕДЕРАЛЬНАЯ СЛУЖБА ГОСУДАРСТВЕННОЙ

РЕГИСТРАЦИИ, КАДАСТРА И КАРТОГРАФИИ

Действителен: с 27.06.2023 по 19.09.2024

ПОЛНОЕ НАИМЕНОВАНИЕ ДОЛЖНОСТИ

инициалы, фамилия

Здание

вид объекта недвижимости

Лист № 45 раздела 5

Всего листов раздела 5: 346

Всего разделов: 2

Всего листов выписки: 349

30.08.2024г. № КУВИ-001/2024-218326102

Кадастровый номер: 78:32:0001147:1004

Номер этажа (этажей): 2



Масштаб 1

ДОКУМЕНТ ПОДПИСАН
ЭЛЕКТРОННОЙ ПОДПИСЬЮ

Сертификат: 00ВВ056В7401СВ38D2В3576АСDC8425108

Владелец: ФЕДЕРАЛЬНАЯ СЛУЖБА ГОСУДАРСТВЕННОЙ
РЕГИСТРАЦИИ, КАДАСТРА И КАРТОГРАФИИ
Действителен: с 27.06.2023 по 19.09.2024

полное наименование должности

инициалы, фамилия

Здание

вид объекта недвижимости

Лист № 46 раздела 5

Всего листов раздела 5: 346

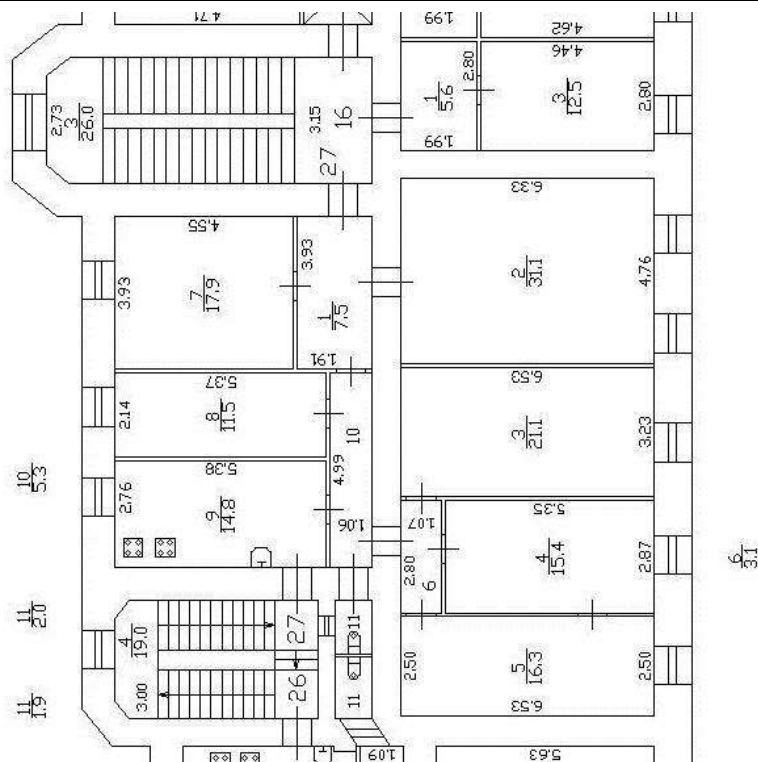
Всего разделов: 2

Всего листов выписки: 349

30.08.2024г. № КУВИ-001/2024-218326102

Кадастровый номер: 78:32:0001147:1004

Номер этажа (этажей): 2



Масштаб 1



ДОКУМЕНТ ПОДПИСАН
ЭЛЕКТРОННОЙ ПОДПИСЬЮ

Сертификат: 00BV056V7401CB38D2B3576ACDC8425108

Владелец: ФЕДЕРАЛЬНАЯ СЛУЖБА ГОСУДАРСТВЕННОЙ

РЕГИСТРАЦИИ, КАДАСТРА И КАРТОГРАФИИ

Действителен: с 27.06.2023 по 19.09.2024

ПОЛНОЕ НАИМЕНОВАНИЕ ДОЛЖНОСТИ

инициалы, фамилия

Здание

вид объекта недвижимости

Лист № 47 раздела 5

Всего листов раздела 5: 346

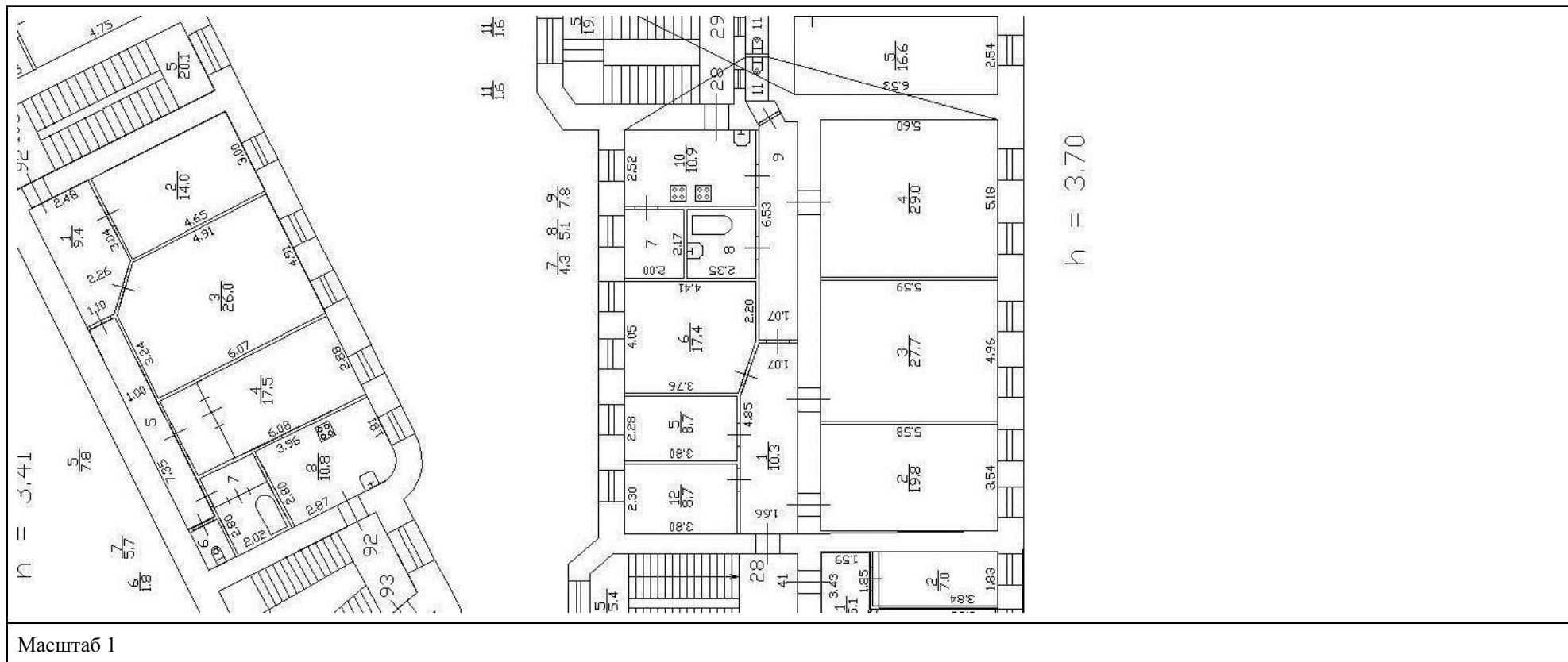
Всего разделов: 2

Всего листов выписки: 349

30.08.2024г. № КУВИ-001/2024-218326102

Кадастровый номер: 78:32:0001147:1004

Номер этажа (этажей): 3



ДОКУМЕНТ ПОДПИСАН
ЭЛЕКТРОННОЙ ПОДПИСЬЮ

Сертификат: 00ВВ056В7401СВ38D2В3576АСDC8425108

Владелец: ФЕДЕРАЛЬНАЯ СЛУЖБА ГОСУДАРСТВЕННОЙ
РЕГИСТРАЦИИ, КАДАСТРА И КАРТОГРАФИИ
Действителен: с 27.06.2023 по 19.09.2024

полное наименование должности

инициалы, фамилия

Здание

вид объекта недвижимости

Лист № 48 раздела 5

Всего листов раздела 5: 346

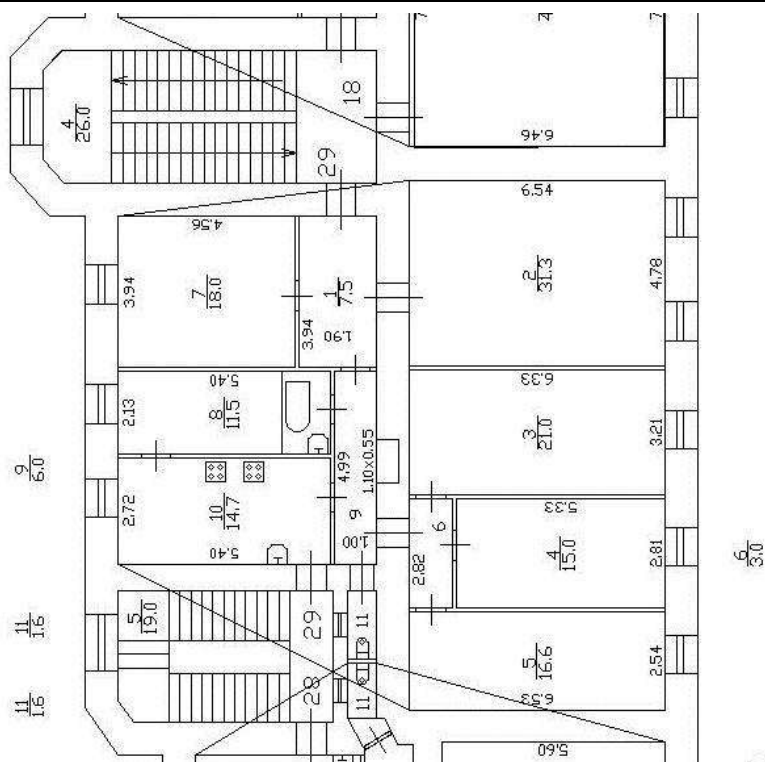
Всего разделов: 2

Всего листов выписки: 349

30.08.2024г. № КУВИ-001/2024-218326102

Кадастровый номер: 78:32:0001147:1004

Номер этажа (этажей): 3



Масштаб 1



ДОКУМЕНТ ПОДПИСАН
ЭЛЕКТРОННОЙ ПОДПИСЬЮ

Сертификат: 00ВВ056В7401СВ38D2В3576АСDС8425108

Владелец: ФЕДЕРАЛЬНАЯ СЛУЖБА ГОСУДАРСТВЕННОЙ

РЕГИСТРАЦИИ, КАДАСТРА И КАРТОГРАФИИ

Действителен: с 27.06.2023 по 19.09.2024

полное наименование должности

инициалы, фамилия

Здание

вид объекта недвижимости

Лист № 49 раздела 5

Всего листов раздела 5: 346

Всего разделов: 2

Всего листов выписки: 349

30.08.2024г. № КУВИ-001/2024-218326102

Кадастровый номер: 78:32:0001147:1004

Номер этажа (этажей): 3



Масштаб 1

ДОКУМЕНТ ПОДПИСАН
ЭЛЕКТРОННОЙ ПОДПИСЬЮ

Сертификат: 00ВВ056В7401СВ38D2В3576АСDC8425108

Владелец: ФЕДЕРАЛЬНАЯ СЛУЖБА ГОСУДАРСТВЕННОЙ
РЕГИСТРАЦИИ, КАДАСТРА И КАРТОГРАФИИ
Действителен: с 27.06.2023 по 19.09.2024

полное наименование должности

инициалы, фамилия

Здание

вид объекта недвижимости

Лист № 50 раздела 5

Всего листов раздела 5: 346

Всего разделов: 2

Всего листов выписки: 349

30.08.2024г. № КУВИ-001/2024-218326102

Кадастровый номер: 78:32:0001147:1004

Номер этажа (этажей): 5



Масштаб 1

ДОКУМЕНТ ПОДПИСАН
ЭЛЕКТРОННОЙ ПОДПИСЬЮ

Сертификат: 00ВВ056В7401СВ38D2В3576АСDC8425108

Владелец: ФЕДЕРАЛЬНАЯ СЛУЖБА ГОСУДАРСТВЕННОЙ

РЕГИСТРАЦИИ, КАДАСТРА И КАРТОГРАФИИ

Действителен: с 27.06.2023 по 19.09.2024

полное наименование должности

инициалы, фамилия

Здание
вид объекта недвижимости

Лист № 51 раздела 5

Всего листов раздела 5: 346

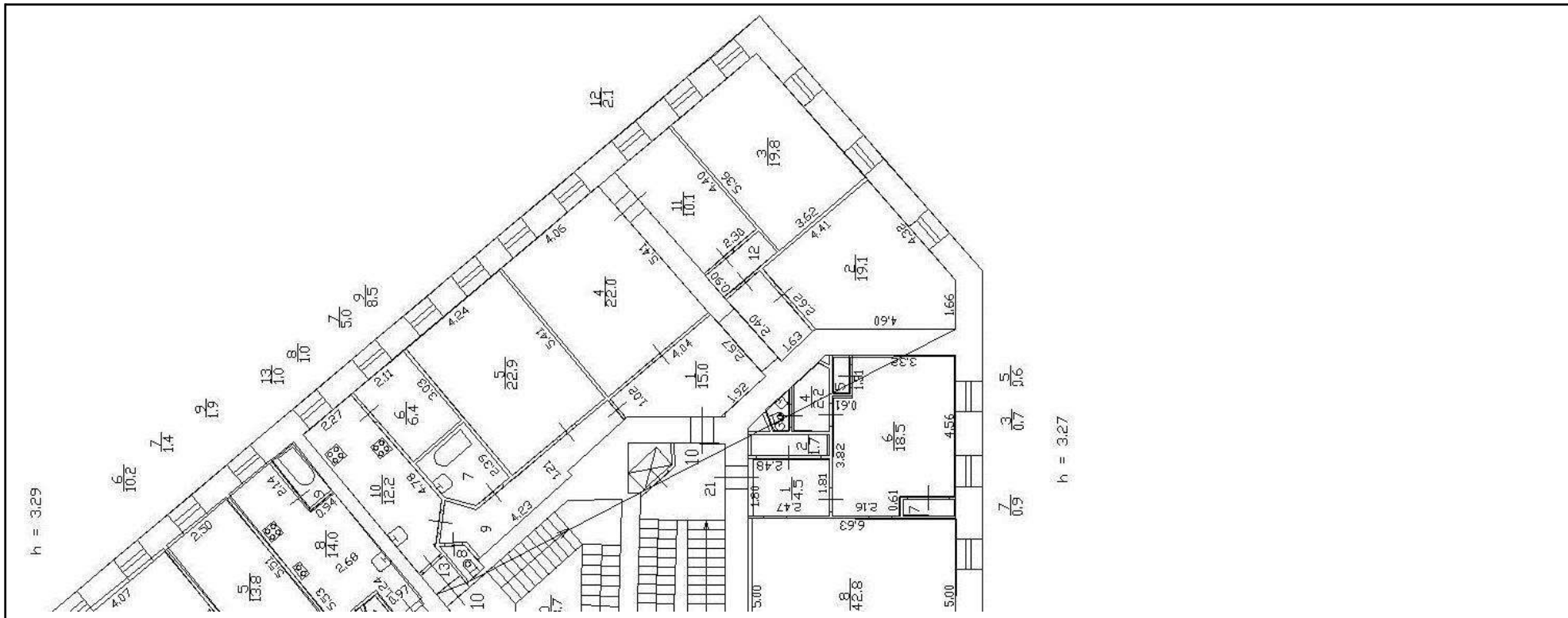
Всего разделов: 2

Всего листов выписки: 349

30.08.2024г. № КУВИ-001/2024-218326102

Кадастровый номер: 78:32:0001147:1004

Номер этажа (этажей): 5



Масштаб 1


ДОКУМЕНТ ПОДПИСАН
ЭЛЕКТРОННОЙ ПОДПИСЬЮ
Сертификат: 00ВВ056В7401СВ38D2В3576АСDС8425108
Владелец: ФЕДЕРАЛЬНАЯ СЛУЖБА ГОСУДАРСТВЕННОЙ
РЕГИСТРАЦИИ, КАДАСТРА И КАРТОГРАФИИ
Действителен: с 27.06.2023 по 19.09.2024

ПОЛНОЕ НАИМЕНОВАНИЕ ДОЛЖНОСТИ

ИНИЦИАЛЫ, ФАМИЛИЯ

Здание

вид объекта недвижимости

Лист № 52 раздела 5

Всего листов раздела 5: 346

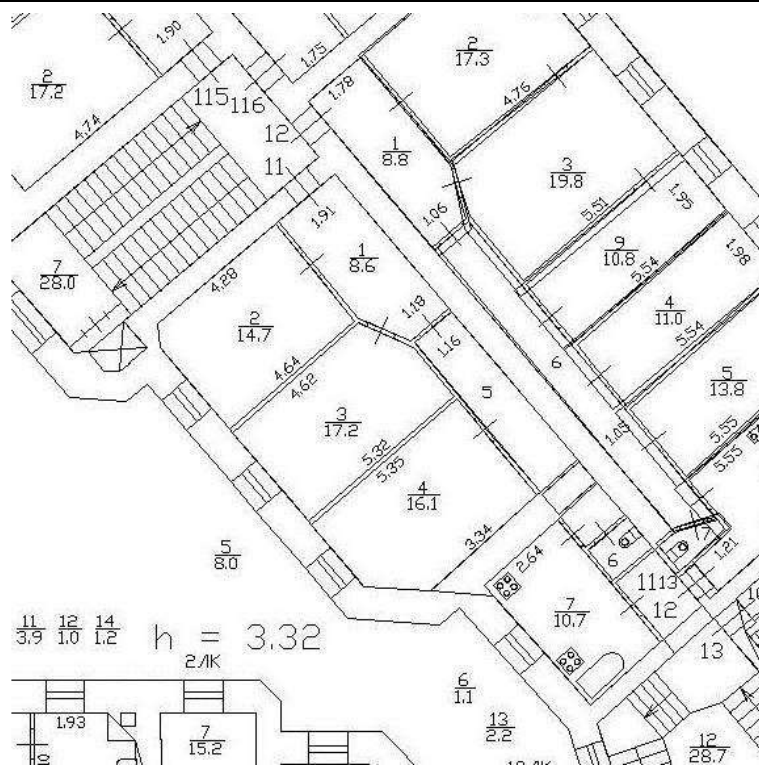
Всего разделов: 2

Всего листов выписки: 349

30.08.2024г. № КУВИ-001/2024-218326102

Кадастровый номер: 78:32:0001147:1004

Номер этажа (этажей): 6



Масштаб 1



ДОКУМЕНТ ПОДПИСАН
ЭЛЕКТРОННОЙ ПОДПИСЬЮ

Сертификат: 00ВВ056В7401СВ38D2В3576АСDC8425108

Владелец: ФЕДЕРАЛЬНАЯ СЛУЖБА ГОСУДАРСТВЕННОЙ

РЕГИСТРАЦИИ, КАДАСТРА И КАРТОГРАФИИ

Действителен: с 27.06.2023 по 19.09.2024

ПОЛНОЕ НАИМЕНОВАНИЕ ДОЛЖНОСТИ

инициалы, фамилия

Здание

вид объекта недвижимости

Лист № 53 раздела 5

Всего листов раздела 5: 346

Всего разделов: 2

Всего листов выписки: 349

30.08.2024г. № КУВИ-001/2024-218326102

Кадастровый номер: 78:32:0001147:1004

Номер этажа (этажей): 7



Масштаб 1

ДОКУМЕНТ ПОДПИСАН
ЭЛЕКТРОННОЙ ПОДПИСЬЮ

Сертификат: 00ВВ056В7401СВ38D2В3576АСDC8425108

Владелец: ФЕДЕРАЛЬНАЯ СЛУЖБА ГОСУДАРСТВЕННОЙ
РЕГИСТРАЦИИ, КАДАСТРА И КАРТОГРАФИИ
Действителен: с 27.06.2023 по 19.09.2024

полное наименование должности

инициалы, фамилия

Здание

вид объекта недвижимости

Лист № 54 раздела 5

Всего листов раздела 5: 346

Всего разделов: 2

Всего листов выписки: 349

30.08.2024г. № КУВИ-001/2024-218326102

Кадастровый номер: 78:32:0001147:1004

Номер этажа (этажей): 7



Масштаб 1

ДОКУМЕНТ ПОДПИСАН
ЭЛЕКТРОННОЙ ПОДПИСЬЮ

Сертификат: 00ВВ056В7401СВ38D2В3576АСDC8425108

Владелец: ФЕДЕРАЛЬНАЯ СЛУЖБА ГОСУДАРСТВЕННОЙ

РЕГИСТРАЦИИ, КАДАСТРА И КАРТОГРАФИИ

Действителен: с 27.06.2023 по 19.09.2024

полное наименование должности

инициалы, фамилия

Здание

вид объекта недвижимости

Лист № 55 раздела 5

Всего листов раздела 5: 346

Всего разделов: 2

Всего листов выписки: 349

30.08.2024г. № КУВИ-001/2024-218326102

Кадастровый номер: 78:32:0001147:1004

Номер этажа (этажей): 2



Масштаб 1

ДОКУМЕНТ ПОДПИСАН
ЭЛЕКТРОННОЙ ПОДПИСЬЮ

Сертификат: 00ВВ056В7401СВ38D2В3576АСDС8425108

Владелец: ФЕДЕРАЛЬНАЯ СЛУЖБА ГОСУДАРСТВЕННОЙ

РЕГИСТРАЦИИ, КАДАСТРА И КАРТОГРАФИИ

Действителен: с 27.06.2023 по 19.09.2024

полное наименование должности

инициалы, фамилия

Здание

вид объекта недвижимости

Лист № 56 раздела 5

Всего листов раздела 5: 346

Всего разделов: 2

Всего листов выписки: 349

30.08.2024г. № КУВИ-001/2024-218326102

Кадастровый номер: 78:32:0001147:1004

Номер этажа (этажей): 4



Масштаб 1

ДОКУМЕНТ ПОДПИСАН
ЭЛЕКТРОННОЙ ПОДПИСЬЮ

Сертификат: 00ВВ056В7401СВ38D2В3576АСDС8425108

Владелец: ФЕДЕРАЛЬНАЯ СЛУЖБА ГОСУДАРСТВЕННОЙ
РЕГИСТРАЦИИ, КАДАСТРА И КАРТОГРАФИИ
Действителен: с 27.06.2023 по 19.09.2024

полное наименование должности

инициалы, фамилия

Здание

вид объекта недвижимости

Лист № 57 раздела 5

Всего листов раздела 5: 346

Всего разделов: 2

Всего листов выписки: 349

30.08.2024г. № КУВИ-001/2024-218326102

Кадастровый номер: 78:32:0001147:1004

Номер этажа (этажей): 4



Масштаб 1

ДОКУМЕНТ ПОДПИСАН
ЭЛЕКТРОННОЙ ПОДПИСЬЮ

Сертификат: 00ВВ056В7401СВ38D2В3576АСDC8425108

Владелец: ФЕДЕРАЛЬНАЯ СЛУЖБА ГОСУДАРСТВЕННОЙ
РЕГИСТРАЦИИ, КАДАСТРА И КАРТОГРАФИИ
Действителен: с 27.06.2023 по 19.09.2024

полное наименование должности

инициалы, фамилия

Здание

вид объекта недвижимости

Лист № 58 раздела 5

Всего листов раздела 5: 346

Всего разделов: 2

Всего листов выписки: 349

30.08.2024г. № КУВИ-001/2024-218326102

Кадастровый номер: 78:32:0001147:1004

Номер этажа (этажей): 5



Масштаб 1

ДОКУМЕНТ ПОДПИСАН
ЭЛЕКТРОННОЙ ПОДПИСЬЮ

Сертификат: 00ВВ056В7401СВ38D2В3576АСDC8425108

Владелец: ФЕДЕРАЛЬНАЯ СЛУЖБА ГОСУДАРСТВЕННОЙ

РЕГИСТРАЦИИ, КАДАСТРА И КАРТОГРАФИИ

Действителен: с 27.06.2023 по 19.09.2024

полное наименование должности

инициалы, фамилия

Здание

вид объекта недвижимости

Лист № 59 раздела 5

Всего листов раздела 5: 346

Всего разделов: 2

Всего листов выписки: 349

30.08.2024г. № КУВИ-001/2024-218326102

Кадастровый номер: 78:32:0001147:1004

Номер этажа (этажей): 4



Масштаб 1

ДОКУМЕНТ ПОДПИСАН
ЭЛЕКТРОННОЙ ПОДПИСЬЮ

Сертификат: 00ВВ056В7401СВ38D2В3576АСDC8425108

Владелец: ФЕДЕРАЛЬНАЯ СЛУЖБА ГОСУДАРСТВЕННОЙ
РЕГИСТРАЦИИ, КАДАСТРА И КАРТОГРАФИИ
Действителен: с 27.06.2023 по 19.09.2024

полное наименование должности

инициалы, фамилия

Здание

вид объекта недвижимости

Лист № 60 раздела 5

Всего листов раздела 5: 346

Всего разделов: 2

Всего листов выписки: 349

30.08.2024г. № КУВИ-001/2024-218326102

Кадастровый номер: 78:32:0001147:1004

Номер этажа (этажей): 5



Масштаб 1

ДОКУМЕНТ ПОДПИСАН
ЭЛЕКТРОННОЙ ПОДПИСЬЮ

Сертификат: 00ВВ056В7401СВ38D2В3576АСDC8425108

Владелец: ФЕДЕРАЛЬНАЯ СЛУЖБА ГОСУДАРСТВЕННОЙ
РЕГИСТРАЦИИ, КАДАСТРА И КАРТОГРАФИИ
Действителен: с 27.06.2023 по 19.09.2024

полное наименование должности

инициалы, фамилия

Здание

вид объекта недвижимости

Лист № 61 раздела 5

Всего листов раздела 5: 346

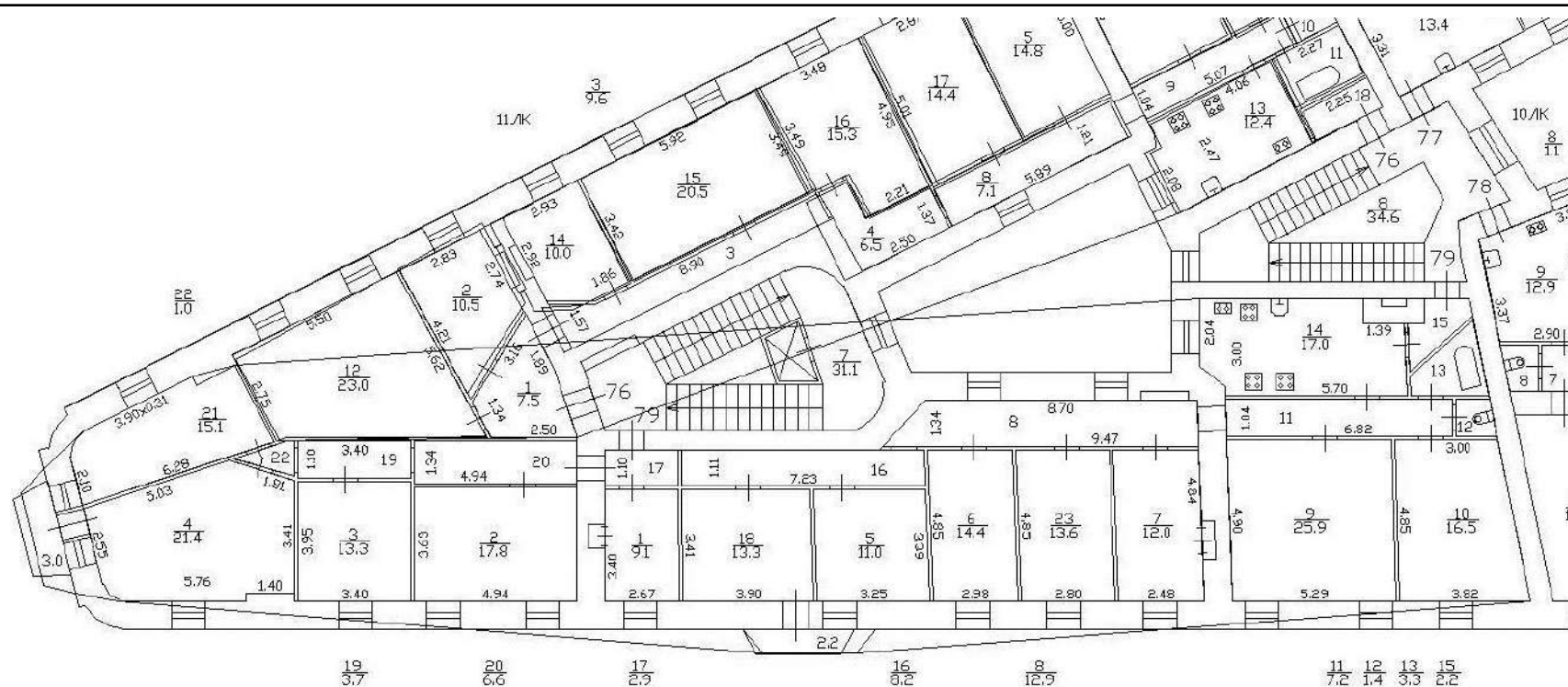
Всего разделов: 2

Всего листов выписки: 349

30.08.2024г. № КУВИ-001/2024-218326102

Кадастровый номер: 78:32:0001147:1004

Номер этажа (этажей): 6



Масштаб 1



ДОКУМЕНТ ПОДПИСАН
ЭЛЕКТРОННОЙ ПОДПИСЬЮ

Сертификат: 00BV056B7401CB38D2B3576ACDC8425108

Владелец: ФЕДЕРАЛЬНАЯ СЛУЖБА ГОСУДАРСТВЕННОЙ
РЕГИСТРАЦИИ, КАДАСТРА И КАРТОГРАФИИ
Действителен: с 27.06.2023 по 19.09.2024

полное наименование должности

инициалы, фамилия

Здание

вид объекта недвижимости

Лист № 62 раздела 5

Всего листов раздела 5: 346

Всего разделов: 2

Всего листов выписки: 349

30.08.2024г. № КУВИ-001/2024-218326102

Кадастровый номер: 78:32:0001147:1004

Номер этажа (этажей): 3



Масштаб 1

ДОКУМЕНТ ПОДПИСАН
ЭЛЕКТРОННОЙ ПОДПИСЬЮ

Сертификат: 00ВВ056В7401СВ38D2В3576АСDC8425108

Владелец: ФЕДЕРАЛЬНАЯ СЛУЖБА ГОСУДАРСТВЕННОЙ
РЕГИСТРАЦИИ, КАДАСТРА И КАРТОГРАФИИ
Действителен: с 27.06.2023 по 19.09.2024

полное наименование должности

инициалы, фамилия

Здание

вид объекта недвижимости

Лист № 63 раздела 5

Всего листов раздела 5: 346

Всего разделов: 2

Всего листов выписки: 349

30.08.2024г. № КУВИ-001/2024-218326102

Кадастровый номер: 78:32:0001147:1004

Номер этажа (этажей): 6



Масштаб 1

ДОКУМЕНТ ПОДПИСАН
ЭЛЕКТРОННОЙ ПОДПИСЬЮ

Сертификат: 00ВВ056В7401СВ38D2В3576АСDС8425108

Владелец: ФЕДЕРАЛЬНАЯ СЛУЖБА ГОСУДАРСТВЕННОЙ

РЕГИСТРАЦИИ, КАДАСТРА И КАРТОГРАФИИ

Действителен: с 27.06.2023 по 19.09.2024

полное наименование должности

инициалы, фамилия

Здание

вид объекта недвижимости

Лист № 64 раздела 5

Всего листов раздела 5: 346

Всего разделов: 2

Всего листов выписки: 349

30.08.2024г. № КУВИ-001/2024-218326102

Кадастровый номер: 78:32:0001147:1004

Номер этажа (этажей): 4



Масштаб 1

ДОКУМЕНТ ПОДПИСАН
ЭЛЕКТРОННОЙ ПОДПИСЬЮ

Сертификат: 00ВВ056В7401СВ38D2В3576АСDC8425108

Владелец: ФЕДЕРАЛЬНАЯ СЛУЖБА ГОСУДАРСТВЕННОЙ
РЕГИСТРАЦИИ, КАДАСТРА И КАРТОГРАФИИ
Действителен: с 27.06.2023 по 19.09.2024

полное наименование должности

инициалы, фамилия

Здание

вид объекта недвижимости

Лист № 65 раздела 5

Всего листов раздела 5: 346

Всего разделов: 2

Всего листов выписки: 349

30.08.2024г. № КУВИ-001/2024-218326102

Кадастровый номер: 78:32:0001147:1004

Номер этажа (этажей): 3



Масштаб 1

ДОКУМЕНТ ПОДПИСАН
ЭЛЕКТРОННОЙ ПОДПИСЬЮ

Сертификат: 00ВВ056В7401СВ38D2В3576АСDС8425108

Владелец: ФЕДЕРАЛЬНАЯ СЛУЖБА ГОСУДАРСТВЕННОЙ

РЕГИСТРАЦИИ, КАДАСТРА И КАРТОГРАФИИ

Действителен: с 27.06.2023 по 19.09.2024

полное наименование должности

инициалы, фамилия

Здание

вид объекта недвижимости

Лист № 66 раздела 5

Всего листов раздела 5: 346

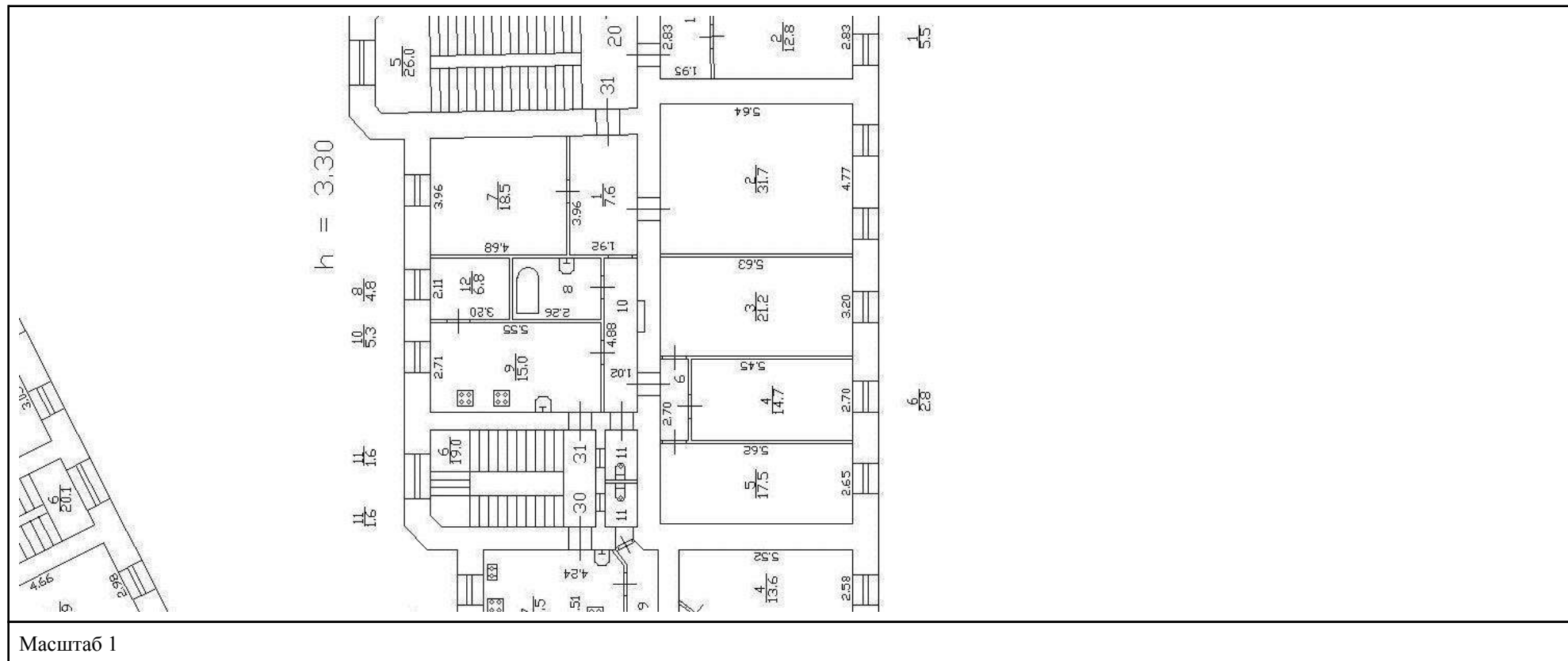
Всего разделов: 2

Всего листов выписки: 349

30.08.2024г. № КУВИ-001/2024-218326102

Кадастровый номер: 78:32:0001147:1004

Номер этажа (этажей): 4



ДОКУМЕНТ ПОДПИСАН
ЭЛЕКТРОННОЙ ПОДПИСЬЮ

Сертификат: 00ВВ056В7401СВ38D2В3576АСDС8425108

Владелец: ФЕДЕРАЛЬНАЯ СЛУЖБА ГОСУДАРСТВЕННОЙ

РЕГИСТРАЦИИ, КАДАСТРА И КАРТОГРАФИИ

Действителен: с 27.06.2023 по 19.09.2024

ПОЛНОЕ НАИМЕНОВАНИЕ ДОЛЖНОСТИ

инициалы, фамилия

Здание

вид объекта недвижимости

Лист № 67 раздела 5

Всего листов раздела 5: 346

Всего разделов: 2

Всего листов выписки: 349

30.08.2024г. № КУВИ-001/2024-218326102

Кадастровый номер: 78:32:0001147:1004

Номер этажа (этажей): 2



Масштаб 1

ДОКУМЕНТ ПОДПИСАН
ЭЛЕКТРОННОЙ ПОДПИСЬЮ

Сертификат: 00ВВ056В7401СВ38D2В3576АСDC8425108

Владелец: ФЕДЕРАЛЬНАЯ СЛУЖБА ГОСУДАРСТВЕННОЙ
РЕГИСТРАЦИИ, КАДАСТРА И КАРТОГРАФИИ
Действителен: с 27.06.2023 по 19.09.2024

полное наименование должности

инициалы, фамилия

Здание

вид объекта недвижимости

Лист № 68 раздела 5

Всего листов раздела 5: 346

Всего разделов: 2

Всего листов выписки: 349

30.08.2024г. № КУВИ-001/2024-218326102

Кадастровый номер: 78:32:0001147:1004

Номер этажа (этажей): 6



Масштаб 1

ДОКУМЕНТ ПОДПИСАН
ЭЛЕКТРОННОЙ ПОДПИСЬЮ

Сертификат: 00ВВ056В7401СВ38D2В3576АСDC8425108

Владелец: ФЕДЕРАЛЬНАЯ СЛУЖБА ГОСУДАРСТВЕННОЙ
РЕГИСТРАЦИИ, КАДАСТРА И КАРТОГРАФИИ
Действителен: с 27.06.2023 по 19.09.2024

полное наименование должности

инициалы, фамилия

Здание

вид объекта недвижимости

Лист № 69 раздела 5

Всего листов раздела 5: 346

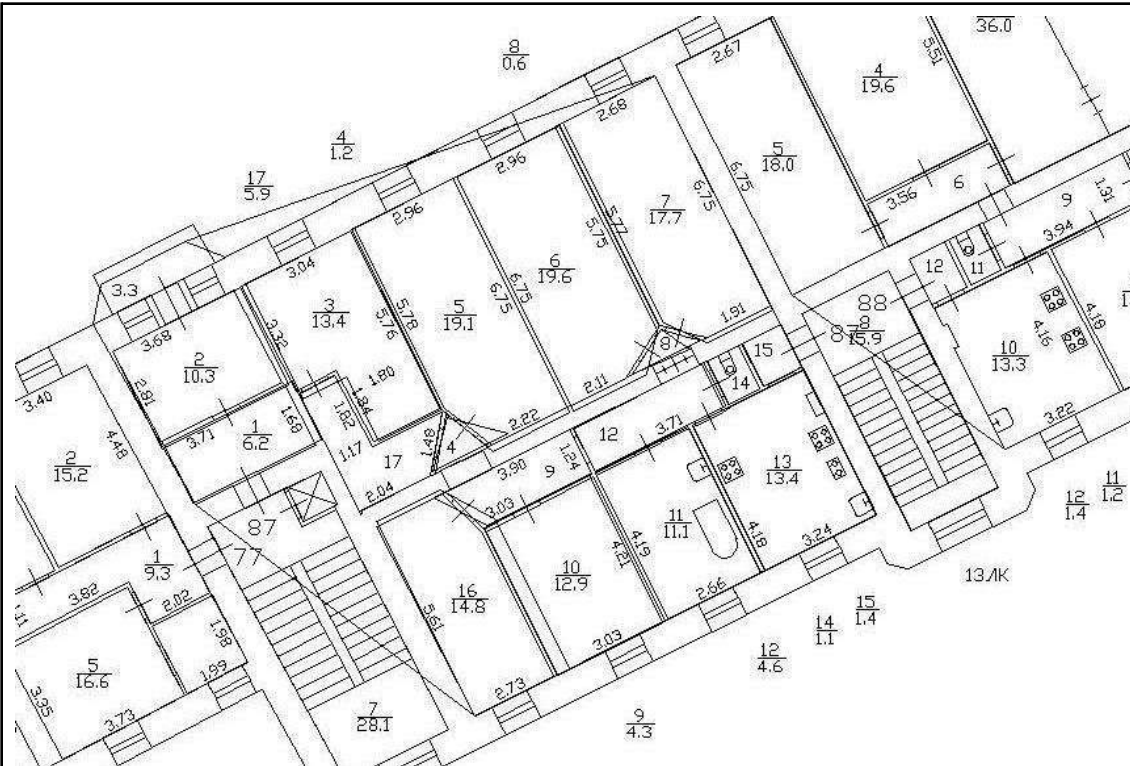
Всего разделов: 2

Всего листов выписки: 349

30.08.2024г. № КУВИ-001/2024-218326102

Кадастровый номер: 78:32:0001147:1004

Номер этажа (этажей): 6



Масштаб 1



ДОКУМЕНТ ПОДПИСАН
ЭЛЕКТРОННОЙ ПОДПИСЬЮ

Сертификат: 00BV056B7401CB38D2B3576ACDC8425108

Владелец: ФЕДЕРАЛЬНАЯ СЛУЖБА ГОСУДАРСТВЕННОЙ

РЕГИСТРАЦИИ, КАДАСТРА И КАРТОГРАФИИ

Действителен: с 27.06.2023 по 19.09.2024

ПОЛНОЕ НАИМЕНОВАНИЕ ДОЛЖНОСТИ

инициалы, фамилия

Здание

вид объекта недвижимости

Лист № 70 раздела 5

Всего листов раздела 5: 346

Всего разделов: 2

Всего листов выписки: 349

30.08.2024г. № КУВИ-001/2024-218326102

Кадастровый номер: 78:32:0001147:1004

Номер этажа (этажей): 3



Масштаб 1

ДОКУМЕНТ ПОДПИСАН
ЭЛЕКТРОННОЙ ПОДПИСЬЮ

Сертификат: 00ВВ056В7401СВ38D2В3576АСDC8425108

Владелец: ФЕДЕРАЛЬНАЯ СЛУЖБА ГОСУДАРСТВЕННОЙ
РЕГИСТРАЦИИ, КАДАСТРА И КАРТОГРАФИИ
Действителен: с 27.06.2023 по 19.09.2024

полное наименование должности

инициалы, фамилия

Здание

вид объекта недвижимости

Лист № 71 раздела 5

Всего листов раздела 5: 346

Всего разделов: 2

Всего листов выписки: 349

30.08.2024г. № КУВИ-001/2024-218326102

Кадастровый номер: 78:32:0001147:1004

Номер этажа (этажей): 3



Масштаб 1

ДОКУМЕНТ ПОДПИСАН
ЭЛЕКТРОННОЙ ПОДПИСЬЮ

Сертификат: 00ВВ056В7401СВ38D2В3576АСDC8425108

Владелец: ФЕДЕРАЛЬНАЯ СЛУЖБА ГОСУДАРСТВЕННОЙ
РЕГИСТРАЦИИ, КАДАСТРА И КАРТОГРАФИИ
Действителен: с 27.06.2023 по 19.09.2024

полное наименование должности

инициалы, фамилия

Здание

вид объекта недвижимости

Лист № 72 раздела 5

Всего листов раздела 5: 346

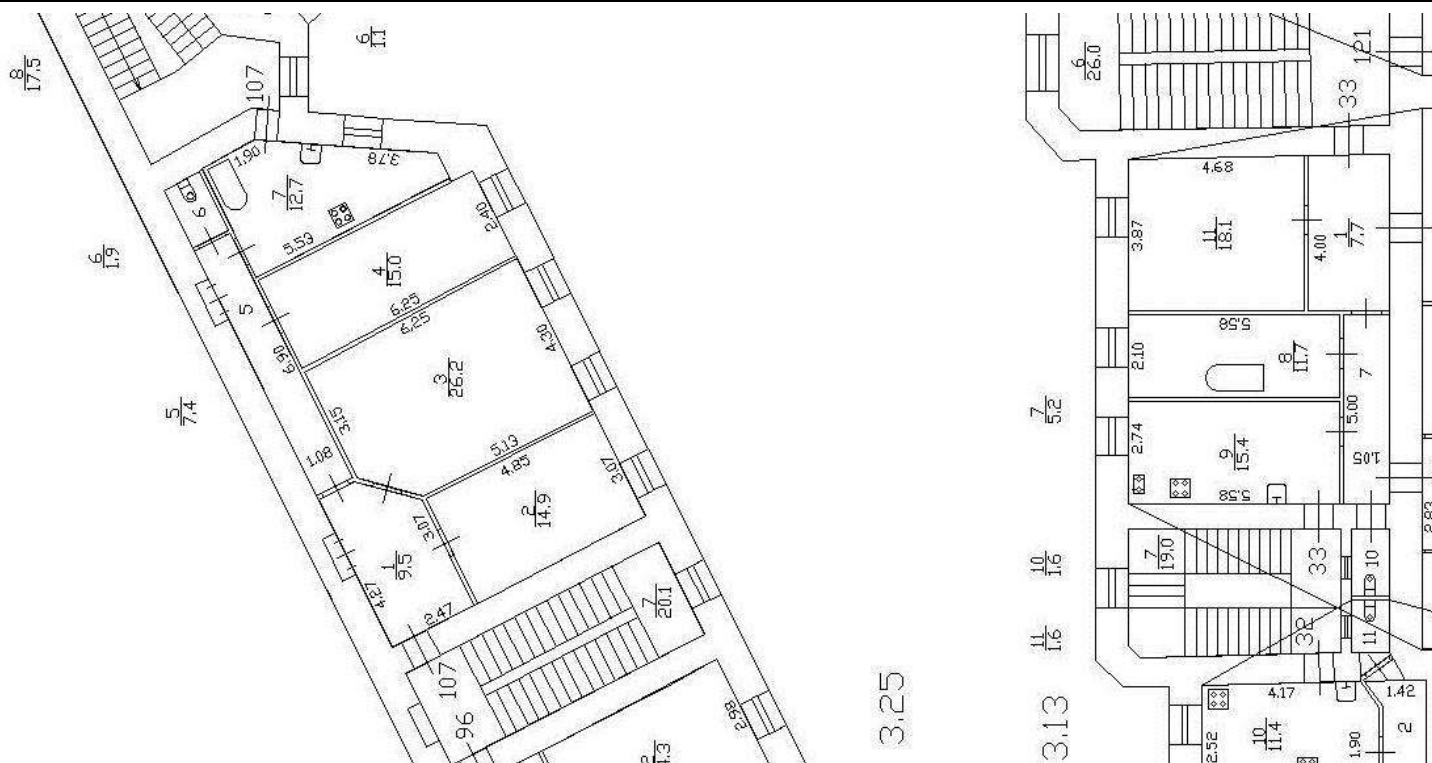
Всего разделов: 2

Всего листов выписки: 349

30.08.2024г. № КУВИ-001/2024-218326102

Кадастровый номер: 78:32:0001147:1004

Номер этажа (этажей): 5



Масштаб 1



ДОКУМЕНТ ПОДПИСАН
ЭЛЕКТРОННОЙ ПОДПИСЬЮ

Сертификат: 00BV056B7401CB38D2B3576ACDC8425108

Владелец: ФЕДЕРАЛЬНАЯ СЛУЖБА ГОСУДАРСТВЕННОЙ
РЕГИСТРАЦИИ, КАДАСТРА И КАРТОГРАФИИ
Действителен: с 27.06.2023 по 19.09.2024

полное наименование должности

инициалы, фамилия

Здание

вид объекта недвижимости

Лист № 73 раздела 5

Всего листов раздела 5: 346

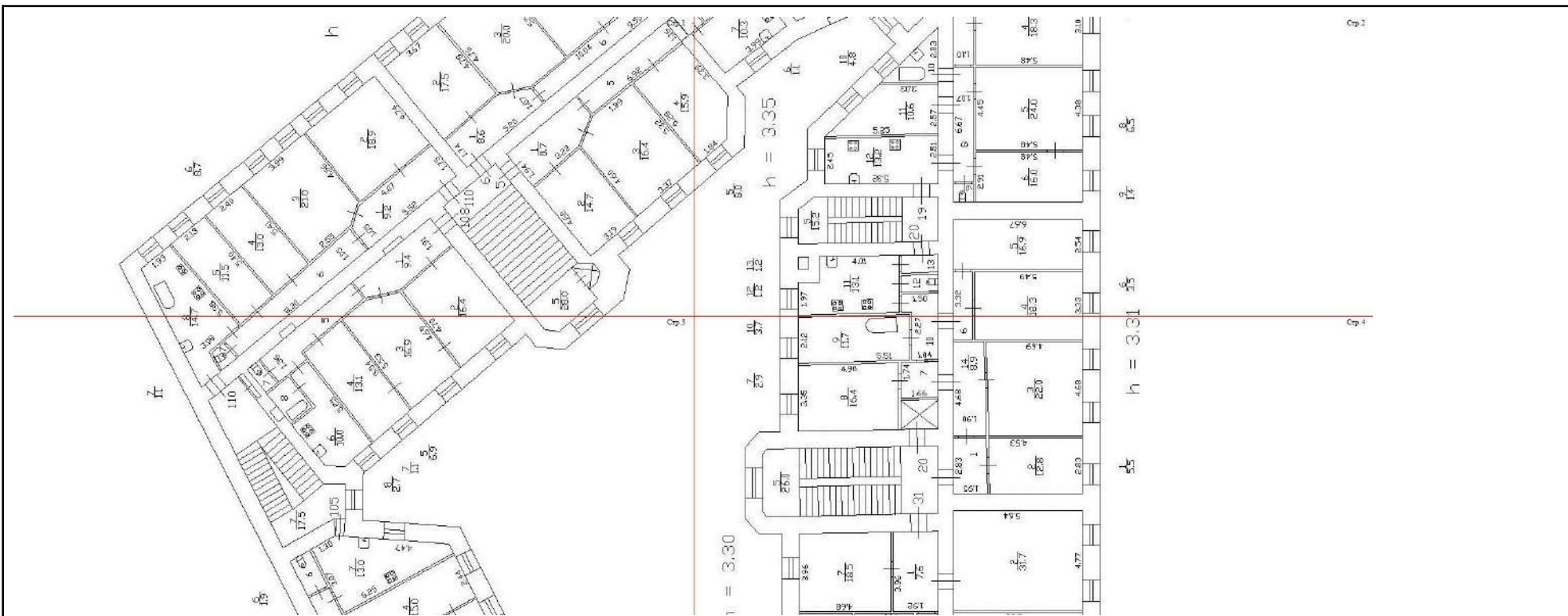
Всего разделов: 2

Всего листов выписки: 349

30.08.2024г. № КУВИ-001/2024-218326102

Кадастровый номер: 78:32:0001147:1004

Номер этажа (этажей): 4



Масштаб 1



ДОКУМЕНТ ПОДПИСАН
ЭЛЕКТРОННОЙ ПОДПИСЬЮ

Сертификат: 00BV056B7401CB38D2B3576ACDC8425108

Владелец: ФЕДЕРАЛЬНАЯ СЛУЖБА ГОСУДАРСТВЕННОЙ

РЕГИСТРАЦИИ, КАДАСТРА И КАРТОГРАФИИ

Действителен: с 27.06.2023 по 19.09.2024

ПОЛНОЕ НАИМЕНОВАНИЕ ДОЛЖНОСТИ

инициалы, фамилия

Здание

вид объекта недвижимости

Лист № 74 раздела 5

Всего листов раздела 5: 346

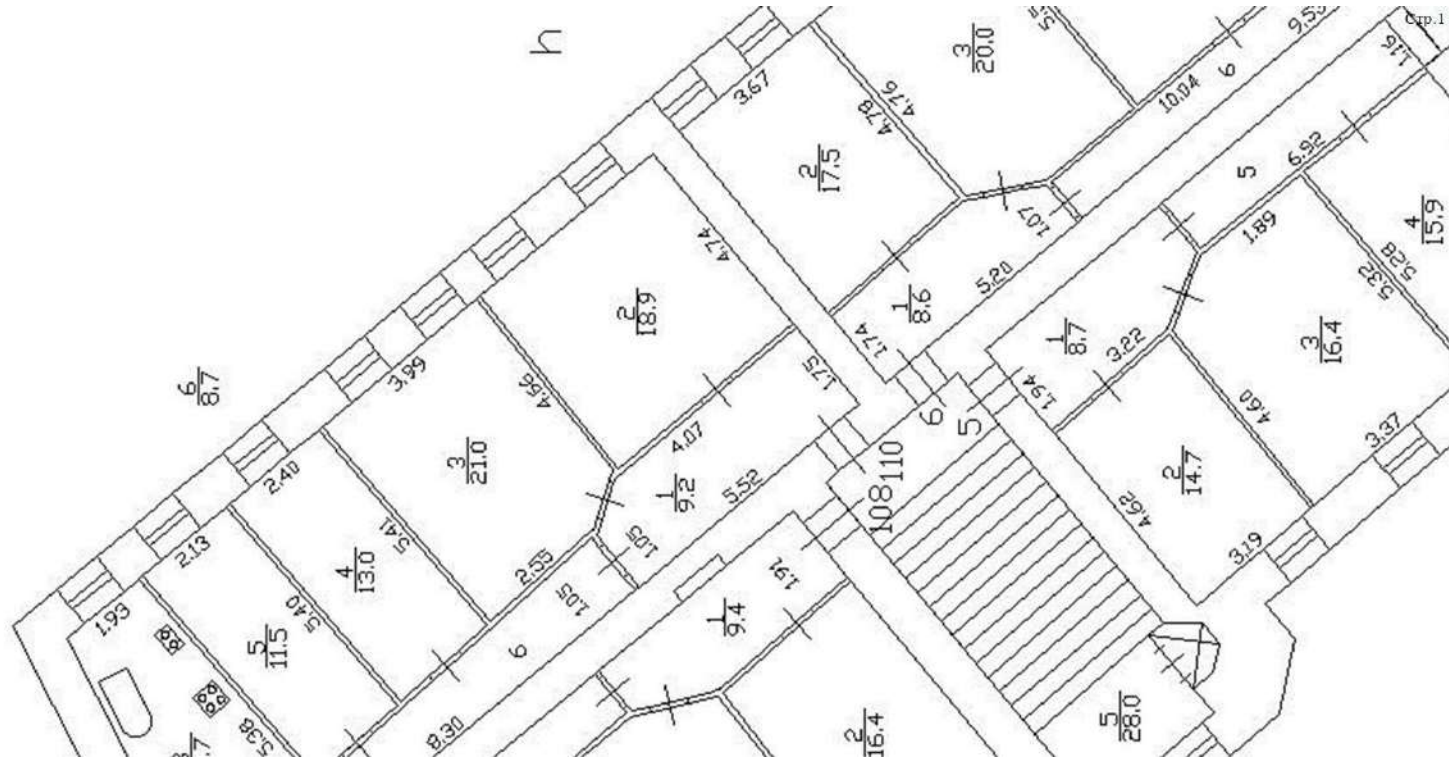
Всего разделов: 2

Всего листов выписки: 349

30.08.2024г. № КУВИ-001/2024-218326102

Кадастровый номер: 78:32:0001147:1004

Номер этажа (этажей): 4



Масштаб 1



ДОКУМЕНТ ПОДПИСАН
ЭЛЕКТРОННОЙ ПОДПИСЬЮ

Сертификат: 00ВВ056В7401СВ38D2В3576АСDC8425108

Владелец: ФЕДЕРАЛЬНАЯ СЛУЖБА ГОСУДАРСТВЕННОЙ
РЕГИСТРАЦИИ, КАДАСТРА И КАРТОГРАФИИ
Действителен: с 27.06.2023 по 19.09.2024

ПОЛНОЕ НАИМЕНОВАНИЕ ДОЛЖНОСТИ

инициалы, фамилия

Здание

вид объекта недвижимости

Лист № 75 раздела 5

Всего листов раздела 5: 346

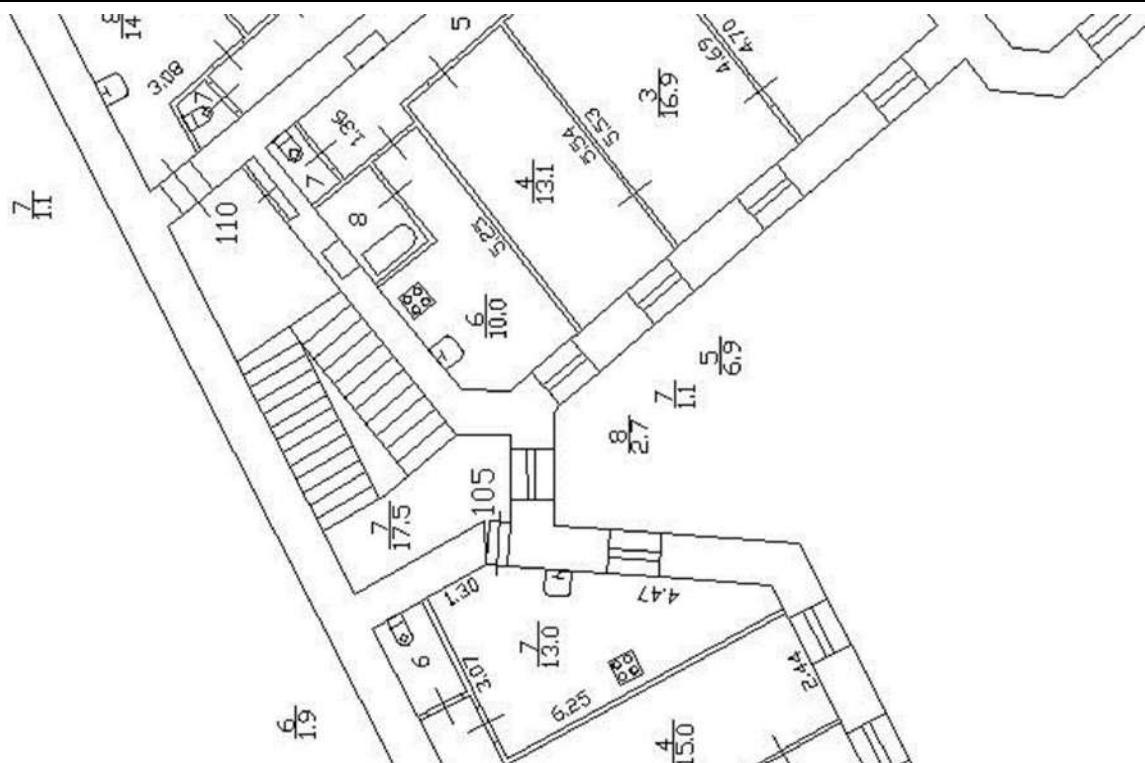
Всего разделов: 2

Всего листов выписки: 349

30.08.2024г. № КУВИ-001/2024-218326102

Кадастровый номер: 78:32:0001147:1004

Номер этажа (этажей): 4



Стр.3

Масштаб 1



ДОКУМЕНТ ПОДПИСАН
ЭЛЕКТРОННОЙ ПОДПИСЬЮ

Сертификат: 00ВВ056В7401СВ38D2В3576ACDC8425108

Владелец: ФЕДЕРАЛЬНАЯ СЛУЖБА ГОСУДАРСТВЕННОЙ

РЕГИСТРАЦИИ, КАДАСТРА И КАРТОГРАФИИ

Действителен: с 27.06.2023 по 19.09.2024

ПОЛНОЕ НАИМЕНОВАНИЕ ДОЛЖНОСТИ

инициалы, фамилия

Здание

вид объекта недвижимости

Лист № 76 раздела 5

Всего листов раздела 5: 346

Всего разделов: 2

Всего листов выписки: 349

30.08.2024г. № КУВИ-001/2024-218326102

Кадастровый номер: 78:32:0001147:1004

Номер этажа (этажей): 5



Масштаб 1

ДОКУМЕНТ ПОДПИСАН
ЭЛЕКТРОННОЙ ПОДПИСЬЮ

Сертификат: 00ВВ056В7401СВ38D2В3576АСDС8425108

Владелец: ФЕДЕРАЛЬНАЯ СЛУЖБА ГОСУДАРСТВЕННОЙ
РЕГИСТРАЦИИ, КАДАСТРА И КАРТОГРАФИИ
Действителен: с 27.06.2023 по 19.09.2024

полное наименование должности

инициалы, фамилия

Здание

вид объекта недвижимости

Лист № 77 раздела 5

Всего листов раздела 5: 346

Всего разделов: 2

Всего листов выписки: 349

30.08.2024г. № КУВИ-001/2024-218326102

Кадастровый номер: 78:32:0001147:1004

Номер этажа (этажей): 6



Масштаб 1

ДОКУМЕНТ ПОДПИСАН
ЭЛЕКТРОННОЙ ПОДПИСЬЮ

Сертификат: 00ВВ056В7401СВ38D2В3576АСDС8425108

Владелец: ФЕДЕРАЛЬНАЯ СЛУЖБА ГОСУДАРСТВЕННОЙ
РЕГИСТРАЦИИ, КАДАСТРА И КАРТОГРАФИИ
Действителен: с 27.06.2023 по 19.09.2024

полное наименование должности

инициалы, фамилия

Здание

вид объекта недвижимости

Лист № 78 раздела 5

Всего листов раздела 5: 346

Всего разделов: 2

Всего листов выписки: 349

30.08.2024г. № КУВИ-001/2024-218326102

Кадастровый номер: 78:32:0001147:1004

Номер этажа (этажей): 6



Масштаб 1

ДОКУМЕНТ ПОДПИСАН
ЭЛЕКТРОННОЙ ПОДПИСЬЮ

Сертификат: 00ВВ056В7401СВ38D2В3576АСDС8425108

Владелец: ФЕДЕРАЛЬНАЯ СЛУЖБА ГОСУДАРСТВЕННОЙ
РЕГИСТРАЦИИ, КАДАСТРА И КАРТОГРАФИИ
Действителен: с 27.06.2023 по 19.09.2024

полное наименование должности

инициалы, фамилия

Здание

вид объекта недвижимости

Лист № 79 раздела 5

Всего листов раздела 5: 346

Всего разделов: 2

Всего листов выписки: 349

30.08.2024г. № КУВИ-001/2024-218326102

Кадастровый номер: 78:32:0001147:1004

Номер этажа (этажей): 5



Масштаб 1

ДОКУМЕНТ ПОДПИСАН
ЭЛЕКТРОННОЙ ПОДПИСЬЮ

Сертификат: 00ВВ056В7401СВ38D2В3576АСDC8425108

Владелец: ФЕДЕРАЛЬНАЯ СЛУЖБА ГОСУДАРСТВЕННОЙ
РЕГИСТРАЦИИ, КАДАСТРА И КАРТОГРАФИИ
Действителен: с 27.06.2023 по 19.09.2024

полное наименование должности

инициалы, фамилия

Здание

вид объекта недвижимости

Лист № 80 раздела 5

Всего листов раздела 5: 346

Всего разделов: 2

Всего листов выписки: 349

30.08.2024г. № КУВИ-001/2024-218326102

Кадастровый номер: 78:32:0001147:1004

Номер этажа (этажей): 2



Масштаб 1

ДОКУМЕНТ ПОДПИСАН
ЭЛЕКТРОННОЙ ПОДПИСЬЮ

Сертификат: 00ВВ056В7401СВ38D2В3576АСDC8425108

Владелец: ФЕДЕРАЛЬНАЯ СЛУЖБА ГОСУДАРСТВЕННОЙ
РЕГИСТРАЦИИ, КАДАСТРА И КАРТОГРАФИИ
Действителен: с 27.06.2023 по 19.09.2024

полное наименование должности

инициалы, фамилия

Здание

вид объекта недвижимости

Лист № 81 раздела 5

Всего листов раздела 5: 346

Всего разделов: 2

Всего листов выписки: 349

30.08.2024г. № КУВИ-001/2024-218326102

Кадастровый номер: 78:32:0001147:1004

Номер этажа (этажей): 6



Масштаб 1

ДОКУМЕНТ ПОДПИСАН
ЭЛЕКТРОННОЙ ПОДПИСЬЮ

Сертификат: 00ВВ056В7401СВ38D2В3576АСDC8425108

Владелец: ФЕДЕРАЛЬНАЯ СЛУЖБА ГОСУДАРСТВЕННОЙ
РЕГИСТРАЦИИ, КАДАСТРА И КАРТОГРАФИИ
Действителен: с 27.06.2023 по 19.09.2024

полное наименование должности

инициалы, фамилия

Здание

вид объекта недвижимости

Лист № 82 раздела 5

Всего листов раздела 5: 346

Всего разделов: 2

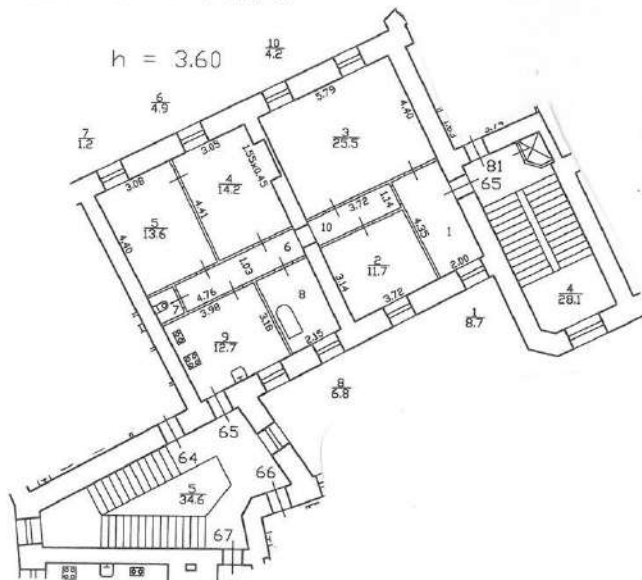
Всего листов выписки: 349

30.08.2024г. № КУВИ-001/2024-218326102

Кадастровый номер: 78:32:0001147:1004

Номер этажа (этажей): 3

План 3 этажа



Масштаб 1

ДОКУМЕНТ ПОДПИСАН
ЭЛЕКТРОННОЙ ПОДПИСЬЮ

Сертификат: 00ВВ056В7401СВ38D2В3576АСDC8425108

Владелец: ФЕДЕРАЛЬНАЯ СЛУЖБА ГОСУДАРСТВЕННОЙ

РЕГИСТРАЦИИ, КАДАСТРА И КАРТОГРАФИИ

Действителен: с 27.06.2023 по 19.09.2024

ПОЛНОЕ НАИМЕНОВАНИЕ ДОЛЖНОСТИ

инициалы, фамилия

Здание

вид объекта недвижимости

Лист № 83 раздела 5

Всего листов раздела 5: 346

Всего разделов: 2

Всего листов выписки: 349

30.08.2024г. № КУВИ-001/2024-218326102

Кадастровый номер: 78:32:0001147:1004

Номер этажа (этажей): 2



Масштаб 1

ДОКУМЕНТ ПОДПИСАН
ЭЛЕКТРОННОЙ ПОДПИСЬЮ

Сертификат: 00ВВ056В7401СВ38D2В3576АСDC8425108

Владелец: ФЕДЕРАЛЬНАЯ СЛУЖБА ГОСУДАРСТВЕННОЙ
РЕГИСТРАЦИИ, КАДАСТРА И КАРТОГРАФИИ
Действителен: с 27.06.2023 по 19.09.2024

полное наименование должности

инициалы, фамилия

Здание

вид объекта недвижимости

Лист № 84 раздела 5

Всего листов раздела 5: 346

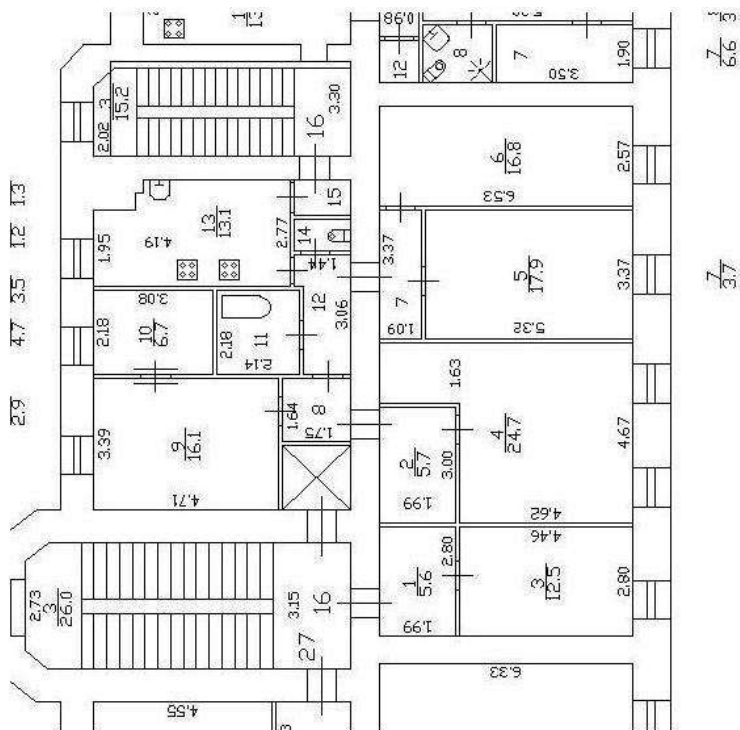
Всего разделов: 2

Всего листов выписки: 349

30.08.2024г. № КУВИ-001/2024-218326102

Кадастровый номер: 78:32:0001147:1004

Номер этажа (этажей): 2



Масштаб 1



ДОКУМЕНТ ПОДПИСАН
ЭЛЕКТРОННОЙ ПОДПИСЬЮ

Сертификат: 00ВВ056В7401СВ38Д2В3576АСДС8425108

Владелец: ФЕДЕРАЛЬНАЯ СЛУЖБА ГОСУДАРСТВЕННОЙ

РЕГИСТРАЦИИ, КАДАСТРА И КАРТОГРАФИИ

Действителен: с 27.06.2023 по 19.09.2024

ПОЛНОЕ НАИМЕНОВАНИЕ ДОЛЖНОСТИ

инициалы, фамилия

Здание

вид объекта недвижимости

Лист № 85 раздела 5

Всего листов раздела 5: 346

Всего разделов: 2

Всего листов выписки: 349

30.08.2024г. № КУВИ-001/2024-218326102

Кадастровый номер: 78:32:0001147:1004

Номер этажа (этажей): 5



Масштаб 1

ДОКУМЕНТ ПОДПИСАН
ЭЛЕКТРОННОЙ ПОДПИСЬЮ

Сертификат: 00ВВ056В7401СВ38D2В3576АСDС8425108

Владелец: ФЕДЕРАЛЬНАЯ СЛУЖБА ГОСУДАРСТВЕННОЙ

РЕГИСТРАЦИИ, КАДАСТРА И КАРТОГРАФИИ

Действителен: с 27.06.2023 по 19.09.2024

полное наименование должности

инициалы, фамилия

Здание

вид объекта недвижимости

Лист № 86 раздела 5

Всего листов раздела 5: 346

Всего разделов: 2

Всего листов выписки: 349

30.08.2024г. № КУВИ-001/2024-218326102

Кадастровый номер: 78:32:0001147:1004

Номер этажа (этажей): 6



Масштаб 1

ДОКУМЕНТ ПОДПИСАН
ЭЛЕКТРОННОЙ ПОДПИСЬЮ

Сертификат: 00ВВ056В7401СВ38D2В3576АСDC8425108

Владелец: ФЕДЕРАЛЬНАЯ СЛУЖБА ГОСУДАРСТВЕННОЙ
РЕГИСТРАЦИИ, КАДАСТРА И КАРТОГРАФИИ
Действителен: с 27.06.2023 по 19.09.2024

полное наименование должности

инициалы, фамилия

Здание

вид объекта недвижимости

Лист № 87 раздела 5

Всего листов раздела 5: 346

Всего разделов: 2

Всего листов выписки: 349

30.08.2024г. № КУВИ-001/2024-218326102

Кадастровый номер: 78:32:0001147:1004

Номер этажа (этажей): 4



Масштаб 1

ДОКУМЕНТ ПОДПИСАН
ЭЛЕКТРОННОЙ ПОДПИСЬЮ

Сертификат: 00ВВ056В7401СВ38D2В3576АСDC8425108

Владелец: ФЕДЕРАЛЬНАЯ СЛУЖБА ГОСУДАРСТВЕННОЙ
РЕГИСТРАЦИИ, КАДАСТРА И КАРТОГРАФИИ
Действителен: с 27.06.2023 по 19.09.2024

полное наименование должности

инициалы, фамилия

Здание

вид объекта недвижимости

Лист № 88 раздела 5

Всего листов раздела 5: 346

Всего разделов: 2

Всего листов выписки: 349

30.08.2024г. № КУВИ-001/2024-218326102

Кадастровый номер: 78:32:0001147:1004

Номер этажа (этажей): 5



Масштаб 1

ДОКУМЕНТ ПОДПИСАН
ЭЛЕКТРОННОЙ ПОДПИСЬЮ

Сертификат: 00ВВ056В7401СВ38D2В3576АСDC8425108

Владелец: ФЕДЕРАЛЬНАЯ СЛУЖБА ГОСУДАРСТВЕННОЙ
РЕГИСТРАЦИИ, КАДАСТРА И КАРТОГРАФИИ
Действителен: с 27.06.2023 по 19.09.2024

полное наименование должности

инициалы, фамилия

Здание

вид объекта недвижимости

Лист № 89 раздела 5

Всего листов раздела 5: 346

Всего разделов: 2

Всего листов выписки: 349

30.08.2024г. № КУВИ-001/2024-218326102

Кадастровый номер: 78:32:0001147:1004

Номер этажа (этажей): 6



Масштаб 1

ДОКУМЕНТ ПОДПИСАН
ЭЛЕКТРОННОЙ ПОДПИСЬЮ

Сертификат: 00ВВ056В7401СВ38D2В3576АСDC8425108

Владелец: ФЕДЕРАЛЬНАЯ СЛУЖБА ГОСУДАРСТВЕННОЙ
РЕГИСТРАЦИИ, КАДАСТРА И КАРТОГРАФИИ
Действителен: с 27.06.2023 по 19.09.2024

полное наименование должности

инициалы, фамилия

Здание

вид объекта недвижимости

Лист № 90 раздела 5

Всего листов раздела 5: 346

Всего разделов: 2

Всего листов выписки: 349

30.08.2024г. № КУВИ-001/2024-218326102

Кадастровый номер: 78:32:0001147:1004

Номер этажа (этажей): 2



Масштаб 1

ДОКУМЕНТ ПОДПИСАН
ЭЛЕКТРОННОЙ ПОДПИСЬЮ

Сертификат: 00ВВ056В7401СВ38D2В3576АСDC8425108

Владелец: ФЕДЕРАЛЬНАЯ СЛУЖБА ГОСУДАРСТВЕННОЙ
РЕГИСТРАЦИИ, КАДАСТРА И КАРТОГРАФИИ
Действителен: с 27.06.2023 по 19.09.2024

полное наименование должности

инициалы, фамилия

Здание

вид объекта недвижимости

Лист № 91 раздела 5

Всего листов раздела 5: 346

Всего разделов: 2

Всего листов выписки: 349

30.08.2024г. № КУВИ-001/2024-218326102

Кадастровый номер: 78:32:0001147:1004

Номер этажа (этажей): 3



Масштаб 1

ДОКУМЕНТ ПОДПИСАН
ЭЛЕКТРОННОЙ ПОДПИСЬЮ

Сертификат: 00ВВ056В7401СВ38D2В3576АСDC8425108

Владелец: ФЕДЕРАЛЬНАЯ СЛУЖБА ГОСУДАРСТВЕННОЙ
РЕГИСТРАЦИИ, КАДАСТРА И КАРТОГРАФИИ
Действителен: с 27.06.2023 по 19.09.2024

полное наименование должности

инициалы, фамилия

Здание

вид объекта недвижимости

Лист № 92 раздела 5

Всего листов раздела 5: 346

Всего разделов: 2

Всего листов выписки: 349

30.08.2024г. № КУВИ-001/2024-218326102

Кадастровый номер: 78:32:0001147:1004

Номер этажа (этажей): 4



Масштаб 1

ДОКУМЕНТ ПОДПИСАН
ЭЛЕКТРОННОЙ ПОДПИСЬЮ

Сертификат: 00ВВ056В7401СВ38D2В3576АСDС8425108

Владелец: ФЕДЕРАЛЬНАЯ СЛУЖБА ГОСУДАРСТВЕННОЙ
РЕГИСТРАЦИИ, КАДАСТРА И КАРТОГРАФИИ
Действителен: с 27.06.2023 по 19.09.2024

полное наименование должности

инициалы, фамилия

Здание

вид объекта недвижимости

Лист № 93 раздела 5

Всего листов раздела 5: 346

Всего разделов: 2

Всего листов выписки: 349

30.08.2024г. № КУВИ-001/2024-218326102

Кадастровый номер: 78:32:0001147:1004

Номер этажа (этажей): 2



Масштаб 1

ДОКУМЕНТ ПОДПИСАН
ЭЛЕКТРОННОЙ ПОДПИСЬЮ

Сертификат: 00ВВ056В7401СВ38D2В3576АСDC8425108

Владелец: ФЕДЕРАЛЬНАЯ СЛУЖБА ГОСУДАРСТВЕННОЙ
РЕГИСТРАЦИИ, КАДАСТРА И КАРТОГРАФИИ
Действителен: с 27.06.2023 по 19.09.2024

полное наименование должности

инициалы, фамилия

Здание

вид объекта недвижимости

Лист № 94 раздела 5

Всего листов раздела 5: 346

Всего разделов: 2

Всего листов выписки: 349

30.08.2024г. № КУВИ-001/2024-218326102

Кадастровый номер: 78:32:0001147:1004

Номер этажа (этажей): 3



Масштаб 1

ДОКУМЕНТ ПОДПИСАН
ЭЛЕКТРОННОЙ ПОДПИСЬЮ

Сертификат: 00ВВ056В7401СВ38D2В3576АСDC8425108

Владелец: ФЕДЕРАЛЬНАЯ СЛУЖБА ГОСУДАРСТВЕННОЙ
РЕГИСТРАЦИИ, КАДАСТРА И КАРТОГРАФИИ
Действителен: с 27.06.2023 по 19.09.2024

полное наименование должности

инициалы, фамилия

Здание

вид объекта недвижимости

Лист № 95 раздела 5

Всего листов раздела 5: 346

Всего разделов: 2

Всего листов выписки: 349

30.08.2024г. № КУВИ-001/2024-218326102

Кадастровый номер: 78:32:0001147:1004

Номер этажа (этажей): 5



Масштаб 1

ДОКУМЕНТ ПОДПИСАН
ЭЛЕКТРОННОЙ ПОДПИСЬЮ

Сертификат: 00ВВ056В7401СВ38D2В3576АСDC8425108

Владелец: ФЕДЕРАЛЬНАЯ СЛУЖБА ГОСУДАРСТВЕННОЙ
РЕГИСТРАЦИИ, КАДАСТРА И КАРТОГРАФИИ
Действителен: с 27.06.2023 по 19.09.2024

полное наименование должности

инициалы, фамилия

Здание

вид объекта недвижимости

Лист № 96 раздела 5

Всего листов раздела 5: 346

Всего разделов: 2

Всего листов выписки: 349

30.08.2024г. № КУВИ-001/2024-218326102

Кадастровый номер: 78:32:0001147:1004

Номер этажа (этажей): 5



Масштаб 1

ДОКУМЕНТ ПОДПИСАН
ЭЛЕКТРОННОЙ ПОДПИСЬЮ

Сертификат: 00ВВ056В7401СВ38D2В3576АСDС8425108

Владелец: ФЕДЕРАЛЬНАЯ СЛУЖБА ГОСУДАРСТВЕННОЙ
РЕГИСТРАЦИИ, КАДАСТРА И КАРТОГРАФИИ
Действителен: с 27.06.2023 по 19.09.2024

полное наименование должности

инициалы, фамилия

Здание

вид объекта недвижимости

Лист № 97 раздела 5

Всего листов раздела 5: 346

Всего разделов: 2

Всего листов выписки: 349

30.08.2024г. № КУВИ-001/2024-218326102

Кадастровый номер: 78:32:0001147:1004

Номер этажа (этажей): 6



Масштаб 1

ДОКУМЕНТ ПОДПИСАН
ЭЛЕКТРОННОЙ ПОДПИСЬЮ

Сертификат: 00ВВ056В7401СВ38D2В3576АСDС8425108

Владелец: ФЕДЕРАЛЬНАЯ СЛУЖБА ГОСУДАРСТВЕННОЙ
РЕГИСТРАЦИИ, КАДАСТРА И КАРТОГРАФИИ
Действителен: с 27.06.2023 по 19.09.2024

полное наименование должности

инициалы, фамилия

Здание

вид объекта недвижимости

Лист № 98 раздела 5

Всего листов раздела 5: 346

Всего разделов: 2

Всего листов выписки: 349

30.08.2024г. № КУВИ-001/2024-218326102

Кадастровый номер: 78:32:0001147:1004

Номер этажа (этажей): 4



Масштаб 1

ДОКУМЕНТ ПОДПИСАН
ЭЛЕКТРОННОЙ ПОДПИСЬЮ

Сертификат: 00ВВ056В7401СВ38D2В3576АСDС8425108

Владелец: ФЕДЕРАЛЬНАЯ СЛУЖБА ГОСУДАРСТВЕННОЙ
РЕГИСТРАЦИИ, КАДАСТРА И КАРТОГРАФИИ
Действителен: с 27.06.2023 по 19.09.2024

полное наименование должности

инициалы, фамилия

Здание

вид объекта недвижимости

Лист № 99 раздела 5

Всего листов раздела 5: 346

Всего разделов: 2

Всего листов выписки: 349

30.08.2024г. № КУВИ-001/2024-218326102

Кадастровый номер: 78:32:0001147:1004

Номер этажа (этажей): 5



Масштаб 1

ДОКУМЕНТ ПОДПИСАН
ЭЛЕКТРОННОЙ ПОДПИСЬЮ

Сертификат: 00ВВ056В7401СВ38D2В3576АСDC8425108

Владелец: ФЕДЕРАЛЬНАЯ СЛУЖБА ГОСУДАРСТВЕННОЙ

РЕГИСТРАЦИИ, КАДАСТРА И КАРТОГРАФИИ

Действителен: с 27.06.2023 по 19.09.2024

полное наименование должности

инициалы, фамилия

Здание

вид объекта недвижимости

Лист № 100 раздела 5

Всего листов раздела 5: 346

Всего разделов: 2

Всего листов выписки: 349

30.08.2024г. № КУВИ-001/2024-218326102

Кадастровый номер: 78:32:0001147:1004

Номер этажа (этажей): 5



Масштаб 1

ДОКУМЕНТ ПОДПИСАН
ЭЛЕКТРОННОЙ ПОДПИСЬЮ

Сертификат: 00ВВ056В7401СВ38D2В3576АСDС8425108

Владелец: ФЕДЕРАЛЬНАЯ СЛУЖБА ГОСУДАРСТВЕННОЙ
РЕГИСТРАЦИИ, КАДАСТРА И КАРТОГРАФИИ
Действителен: с 27.06.2023 по 19.09.2024

полное наименование должности

инициалы, фамилия

Здание

вид объекта недвижимости

Лист № 101 раздела 5

Всего листов раздела 5: 346

Всего разделов: 2

Всего листов выписки: 349

30.08.2024г. № КУВИ-001/2024-218326102

Кадастровый номер: 78:32:0001147:1004

Номер этажа (этажей): 6



Масштаб 1

ДОКУМЕНТ ПОДПИСАН
ЭЛЕКТРОННОЙ ПОДПИСЬЮ

Сертификат: 00ВВ056В7401СВ38D2В3576АСDC8425108

Владелец: ФЕДЕРАЛЬНАЯ СЛУЖБА ГОСУДАРСТВЕННОЙ
РЕГИСТРАЦИИ, КАДАСТРА И КАРТОГРАФИИ
Действителен: с 27.06.2023 по 19.09.2024

полное наименование должности

инициалы, фамилия

Здание

вид объекта недвижимости

Лист № 102 раздела 5

Всего листов раздела 5: 346

Всего разделов: 2

Всего листов выписки: 349

30.08.2024г. № КУВИ-001/2024-218326102

Кадастровый номер: 78:32:0001147:1004

Номер этажа (этажей): 6



Масштаб 1

ДОКУМЕНТ ПОДПИСАН
ЭЛЕКТРОННОЙ ПОДПИСЬЮ

Сертификат: 00ВВ056В7401СВ38D2В3576АСDC8425108

Владелец: ФЕДЕРАЛЬНАЯ СЛУЖБА ГОСУДАРСТВЕННОЙ
РЕГИСТРАЦИИ, КАДАСТРА И КАРТОГРАФИИ
Действителен: с 27.06.2023 по 19.09.2024

полное наименование должности

инициалы, фамилия

Здание

вид объекта недвижимости

Лист № 103 раздела 5

Всего листов раздела 5: 346

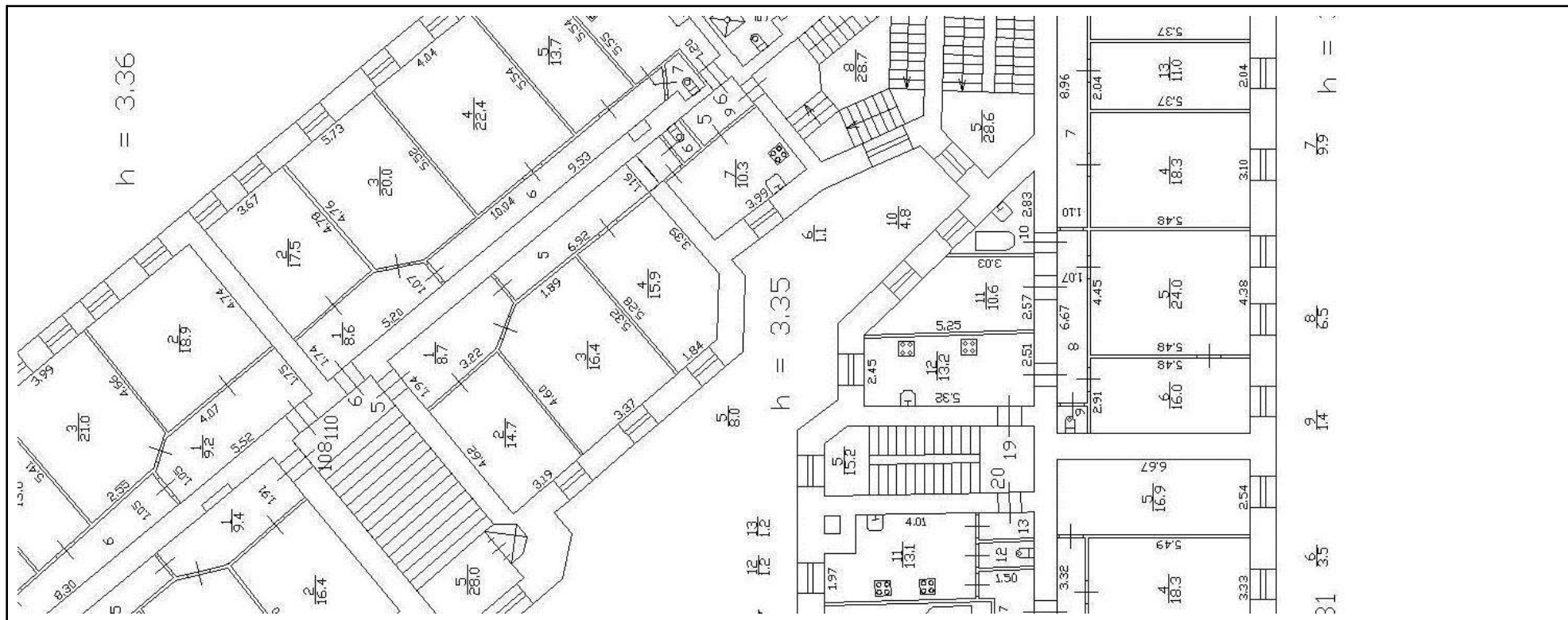
Всего разделов: 2

Всего листов выписки: 349

30.08.2024г. № КУВИ-001/2024-218326102

Кадастровый номер: 78:32:0001147:1004

Номер этажа (этажей): 4



Масштаб 1



ДОКУМЕНТ ПОДПИСАН
ЭЛЕКТРОННОЙ ПОДПИСЬЮ

Сертификат: 00BV056B7401CB38D2B3576ACDC8425108

Владелец: ФЕДЕРАЛЬНАЯ СЛУЖБА ГОСУДАРСТВЕННОЙ
РЕГИСТРАЦИИ, КАДАСТРА И КАРТОГРАФИИ
Действителен: с 27.06.2023 по 19.09.2024

полное наименование должности

инициалы, фамилия

Здание

вид объекта недвижимости

Лист № 104 раздела 5

Всего листов раздела 5: 346

Всего разделов: 2

Всего листов выписки: 349

30.08.2024г. № КУВИ-001/2024-218326102

Кадастровый номер: 78:32:0001147:1004

Номер этажа (этажей): 5



Масштаб 1

ДОКУМЕНТ ПОДПИСАН
ЭЛЕКТРОННОЙ ПОДПИСЬЮ

Сертификат: 00ВВ056В7401СВ38D2В3576АСDC8425108

Владелец: ФЕДЕРАЛЬНАЯ СЛУЖБА ГОСУДАРСТВЕННОЙ
РЕГИСТРАЦИИ, КАДАСТРА И КАРТОГРАФИИ
Действителен: с 27.06.2023 по 19.09.2024

полное наименование должности

инициалы, фамилия

Здание

вид объекта недвижимости

Лист № 105 раздела 5

Всего листов раздела 5: 346

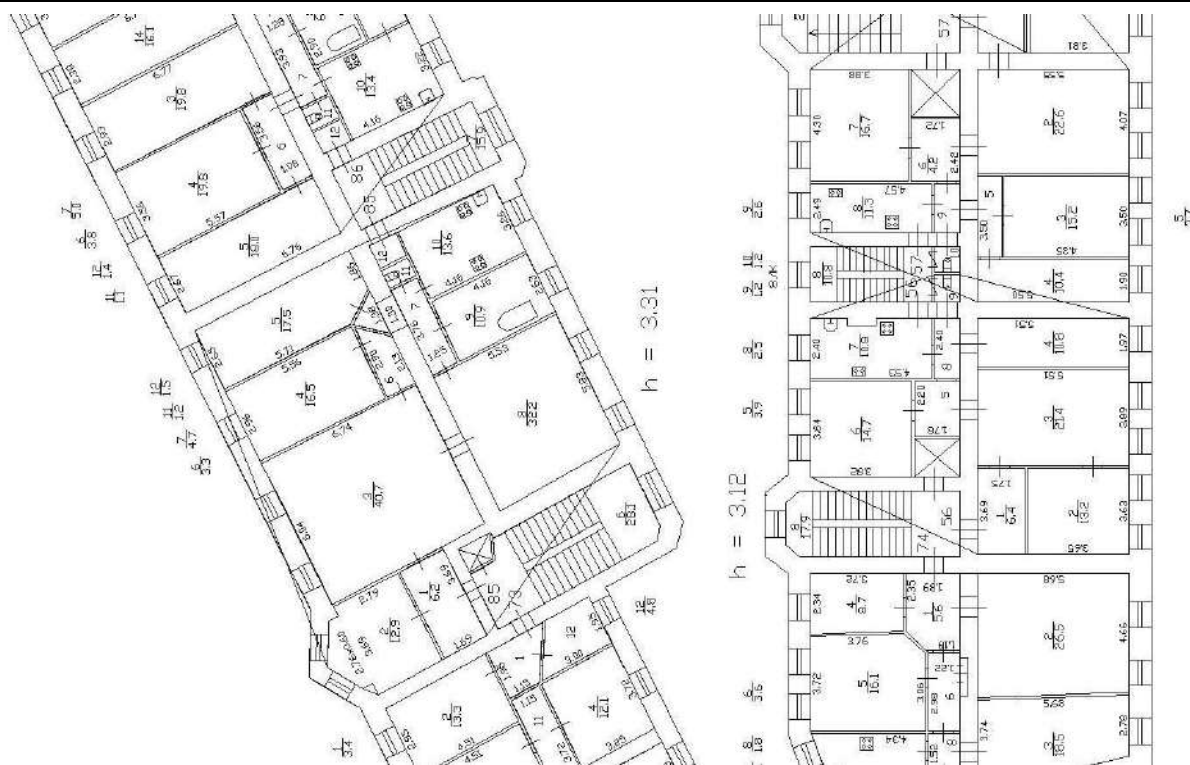
Всего разделов: 2

Всего листов выписки: 349

30.08.2024г. № КУВИ-001/2024-218326102

Кадастровый номер: 78:32:0001147:1004

Номер этажа (этажей): 5



Масштаб 1



ДОКУМЕНТ ПОДПИСАН
ЭЛЕКТРОННОЙ ПОДПИСЬЮ

Сертификат: 00BV056B7401CB38D2B3576ACDC8425108

Владелец: ФЕДЕРАЛЬНАЯ СЛУЖБА ГОСУДАРСТВЕННОЙ

РЕГИСТРАЦИИ, КАДАСТРА И КАРТОГРАФИИ

Действителен: с 27.06.2023 по 19.09.2024

ПОЛНОЕ НАИМЕНОВАНИЕ ДОЛЖНОСТИ

инициалы, фамилия

Здание

вид объекта недвижимости

Лист № 106 раздела 5

Всего листов раздела 5: 346

Всего разделов: 2

Всего листов выписки: 349

30.08.2024г. № КУВИ-001/2024-218326102

Кадастровый номер: 78:32:0001147:1004

Номер этажа (этажей): 4



Масштаб 1

ДОКУМЕНТ ПОДПИСАН
ЭЛЕКТРОННОЙ ПОДПИСЬЮ

Сертификат: 00ВВ056В7401СВ38D2В3576АСDC8425108

Владелец: ФЕДЕРАЛЬНАЯ СЛУЖБА ГОСУДАРСТВЕННОЙ
РЕГИСТРАЦИИ, КАДАСТРА И КАРТОГРАФИИ
Действителен: с 27.06.2023 по 19.09.2024

полное наименование должности

инициалы, фамилия

Здание

вид объекта недвижимости

Лист № 107 раздела 5

Всего листов раздела 5: 346

Всего разделов: 2

Всего листов выписки: 349

30.08.2024г. № КУВИ-001/2024-218326102

Кадастровый номер: 78:32:0001147:1004

Номер этажа (этажей): 6



Масштаб 1

ДОКУМЕНТ ПОДПИСАН
ЭЛЕКТРОННОЙ ПОДПИСЬЮ

Сертификат: 00ВВ056В7401СВ38D2В3576АСDC8425108

Владелец: ФЕДЕРАЛЬНАЯ СЛУЖБА ГОСУДАРСТВЕННОЙ
РЕГИСТРАЦИИ, КАДАСТРА И КАРТОГРАФИИ
Действителен: с 27.06.2023 по 19.09.2024

полное наименование должности

инициалы, фамилия

Здание

вид объекта недвижимости

Лист № 108 раздела 5

Всего листов раздела 5: 346

Всего разделов: 2

Всего листов выписки: 349

30.08.2024г. № КУВИ-001/2024-218326102

Кадастровый номер: 78:32:0001147:1004

Номер этажа (этажей): 3



Масштаб 1

ДОКУМЕНТ ПОДПИСАН
ЭЛЕКТРОННОЙ ПОДПИСЬЮ

Сертификат: 00ВВ056В7401СВ38D2В3576АСDC8425108

Владелец: ФЕДЕРАЛЬНАЯ СЛУЖБА ГОСУДАРСТВЕННОЙ
РЕГИСТРАЦИИ, КАДАСТРА И КАРТОГРАФИИ
Действителен: с 27.06.2023 по 19.09.2024

полное наименование должности

инициалы, фамилия

Здание

вид объекта недвижимости

Лист № 109 раздела 5

Всего листов раздела 5: 346

Всего разделов: 2

Всего листов выписки: 349

30.08.2024г. № КУВИ-001/2024-218326102

Кадастровый номер: 78:32:0001147:1004

Номер этажа (этажей): 1



Масштаб 1

ДОКУМЕНТ ПОДПИСАН
ЭЛЕКТРОННОЙ ПОДПИСЬЮ

Сертификат: 00ВВ056В7401СВ38D2В3576АСDC8425108

Владелец: ФЕДЕРАЛЬНАЯ СЛУЖБА ГОСУДАРСТВЕННОЙ
РЕГИСТРАЦИИ, КАДАСТРА И КАРТОГРАФИИ
Действителен: с 27.06.2023 по 19.09.2024

полное наименование должности

инициалы, фамилия

Здание

вид объекта недвижимости

Лист № 110 раздела 5

Всего листов раздела 5: 346

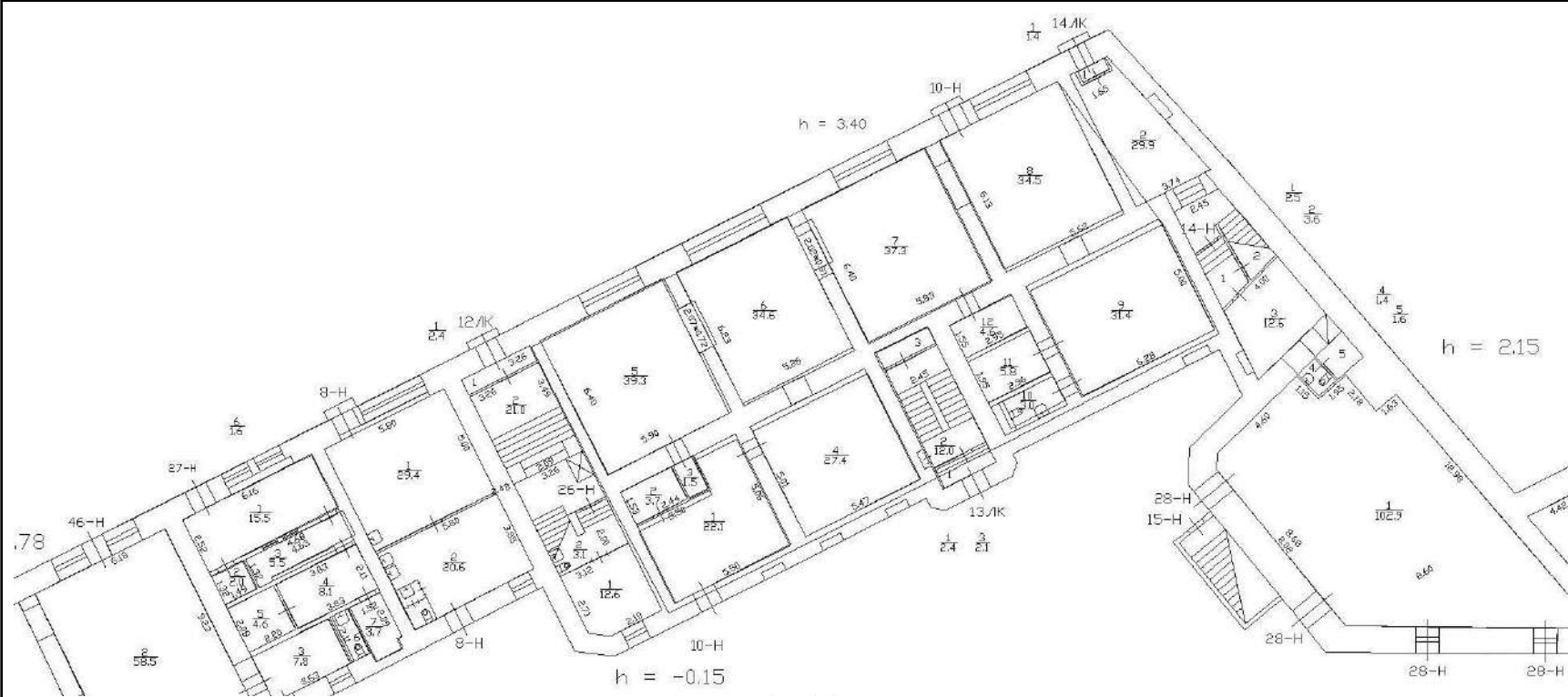
Всего разделов: 2

Всего листов выписки: 349

30.08.2024г. № КУВИ-001/2024-218326102

Кадастровый номер: 78:32:0001147:1004

Номер этажа (этажей): 1



Масштаб 1



ДОКУМЕНТ ПОДПИСАН
ЭЛЕКТРОННОЙ ПОДПИСЬЮ

Сертификат: 00BV056B7401CB38D2B3576ACDC8425108

Владелец: ФЕДЕРАЛЬНАЯ СЛУЖБА ГОСУДАРСТВЕННОЙ
РЕГИСТРАЦИИ, КАДАСТРА И КАРТОГРАФИИ
Действителен: с 27.06.2023 по 19.09.2024

ПОЛНОЕ НАИМЕНОВАНИЕ ДОЛЖНОСТИ

инициалы, фамилия

Здание

вид объекта недвижимости

Лист № 111 раздела 5

Всего листов раздела 5: 346

Всего разделов: 2

Всего листов выписки: 349

30.08.2024г. № КУВИ-001/2024-218326102

Кадастровый номер: 78:32:0001147:1004

Номер этажа (этажей): 1



Масштаб 1

ДОКУМЕНТ ПОДПИСАН
ЭЛЕКТРОННОЙ ПОДПИСЬЮ

Сертификат: 00ВВ056В7401СВ38D2В3576АСDC8425108

Владелец: ФЕДЕРАЛЬНАЯ СЛУЖБА ГОСУДАРСТВЕННОЙ

РЕГИСТРАЦИИ, КАДАСТРА И КАРТОГРАФИИ

Действителен: с 27.06.2023 по 19.09.2024

полное наименование должности

инициалы, фамилия

Здание

вид объекта недвижимости

Лист № 112 раздела 5

Всего листов раздела 5: 346

Всего разделов: 2

Всего листов выписки: 349

30.08.2024г. № КУВИ-001/2024-218326102

Кадастровый номер: 78:32:0001147:1004

Номер этажа (этажей): 2



Масштаб 1

ДОКУМЕНТ ПОДПИСАН
ЭЛЕКТРОННОЙ ПОДПИСЬЮ

Сертификат: 00ВВ056В7401СВ38D2В3576АСDC8425108

Владелец: ФЕДЕРАЛЬНАЯ СЛУЖБА ГОСУДАРСТВЕННОЙ

РЕГИСТРАЦИИ, КАДАСТРА И КАРТОГРАФИИ

Действителен: с 27.06.2023 по 19.09.2024

полное наименование должности

инициалы, фамилия

Здание

вид объекта недвижимости

Лист № 113 раздела 5

Всего листов раздела 5: 346

Всего разделов: 2

Всего листов выписки: 349

30.08.2024г. № КУВИ-001/2024-218326102

Кадастровый номер: 78:32:0001147:1004

Номер этажа (этажей): подвал



Масштаб 1

ДОКУМЕНТ ПОДПИСАН
ЭЛЕКТРОННОЙ ПОДПИСЬЮ

Сертификат: 00ВВ056В7401СВ38D2В3576АСDC8425108

Владелец: ФЕДЕРАЛЬНАЯ СЛУЖБА ГОСУДАРСТВЕННОЙ

РЕГИСТРАЦИИ, КАДАСТРА И КАРТОГРАФИИ

Действителен: с 27.06.2023 по 19.09.2024

полное наименование должности

инициалы, фамилия

Здание

вид объекта недвижимости

Лист № 114 раздела 5

Всего листов раздела 5: 346

Всего разделов: 2

Всего листов выписки: 349

30.08.2024г. № КУВИ-001/2024-218326102

Кадастровый номер: 78:32:0001147:1004

Номер этажа (этажей): 1



Масштаб 1

ДОКУМЕНТ ПОДПИСАН
ЭЛЕКТРОННОЙ ПОДПИСЬЮ

Сертификат: 00ВВ056В7401СВ38D2В3576АСDC8425108

Владелец: ФЕДЕРАЛЬНАЯ СЛУЖБА ГОСУДАРСТВЕННОЙ
РЕГИСТРАЦИИ, КАДАСТРА И КАРТОГРАФИИ
Действителен: с 27.06.2023 по 19.09.2024

полное наименование должности

инициалы, фамилия

Здание

вид объекта недвижимости

Лист № 115 раздела 5

Всего листов раздела 5: 346

Всего разделов: 2

Всего листов выписки: 349

30.08.2024г. № КУВИ-001/2024-218326102

Кадастровый номер: 78:32:0001147:1004

Номер этажа (этажей): подвал



Масштаб 1

ДОКУМЕНТ ПОДПИСАН
ЭЛЕКТРОННОЙ ПОДПИСЬЮ

Сертификат: 00ВВ056В7401СВ38D2В3576АСDC8425108

Владелец: ФЕДЕРАЛЬНАЯ СЛУЖБА ГОСУДАРСТВЕННОЙ
РЕГИСТРАЦИИ, КАДАСТРА И КАРТОГРАФИИ
Действителен: с 27.06.2023 по 19.09.2024

полное наименование должности

инициалы, фамилия

Здание

вид объекта недвижимости

Лист № 116 раздела 5

Всего листов раздела 5: 346

Всего разделов: 2

Всего листов выписки: 349

30.08.2024г. № КУВИ-001/2024-218326102

Кадастровый номер: 78:32:0001147:1004

Номер этажа (этажей): подвал



Масштаб 1

ДОКУМЕНТ ПОДПИСАН
ЭЛЕКТРОННОЙ ПОДПИСЬЮ

Сертификат: 00ВВ056В7401СВ38D2В3576АСDС8425108

Владелец: ФЕДЕРАЛЬНАЯ СЛУЖБА ГОСУДАРСТВЕННОЙ

РЕГИСТРАЦИИ, КАДАСТРА И КАРТОГРАФИИ

Действителен: с 27.06.2023 по 19.09.2024

полное наименование должности

инициалы, фамилия

Здание

вид объекта недвижимости

Лист № 117 раздела 5

Всего листов раздела 5: 346

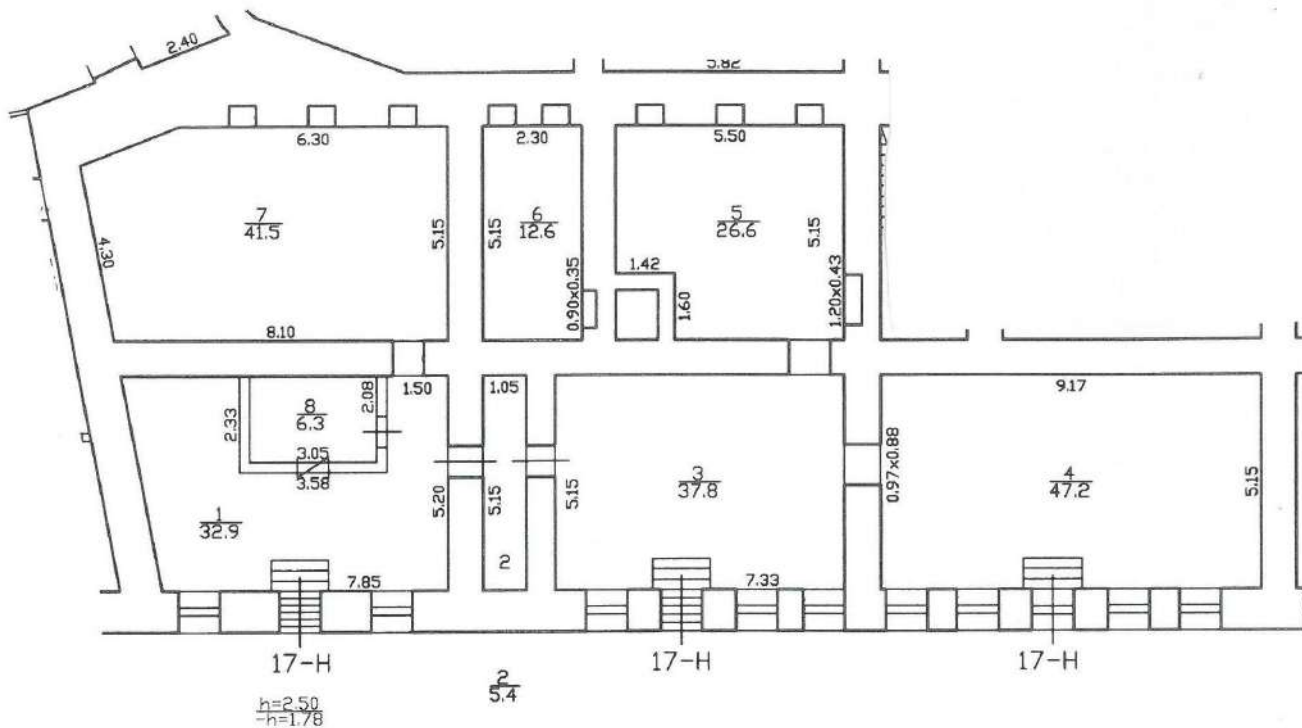
Всего разделов: 2

Всего листов выписки: 349

30.08.2024г. № КУВИ-001/2024-218326102

Кадастровый номер: 78:32:0001147:1004

Номер этажа (этажей): подвал



Масштаб 1



ДОКУМЕНТ ПОДПИСАН
ЭЛЕКТРОННОЙ ПОДПИСЬЮ

Сертификат: 00ВВ056В7401СВ38D2В3576АСDC8425108

Владелец: ФЕДЕРАЛЬНАЯ СЛУЖБА ГОСУДАРСТВЕННОЙ
РЕГИСТРАЦИИ, КАДАСТРА И КАРТОГРАФИИ
Действителен: с 27.06.2023 по 19.09.2024

ПОЛНОЕ НАИМЕНОВАНИЕ ДОЛЖНОСТИ

ИНИЦИАЛЫ, ФАМИЛИЯ

Здание

вид объекта недвижимости

Лист № 118 раздела 5

Всего листов раздела 5: 346

Всего разделов: 2

Всего листов выписки: 349

30.08.2024г. № КУВИ-001/2024-218326102

Кадастровый номер: 78:32:0001147:1004

Номер этажа (этажей): подвал



Масштаб 1

ДОКУМЕНТ ПОДПИСАН
ЭЛЕКТРОННОЙ ПОДПИСЬЮ

Сертификат: 00ВВ056В7401СВ38D2В3576АСDС8425108

Владелец: ФЕДЕРАЛЬНАЯ СЛУЖБА ГОСУДАРСТВЕННОЙ
РЕГИСТРАЦИИ, КАДАСТРА И КАРТОГРАФИИ
Действителен: с 27.06.2023 по 19.09.2024

полное наименование должности

инициалы, фамилия

Здание

вид объекта недвижимости

Лист № 119 раздела 5

Всего листов раздела 5: 346

Всего разделов: 2

Всего листов выписки: 349

30.08.2024г. № КУВИ-001/2024-218326102

Кадастровый номер: 78:32:0001147:1004

Номер этажа (этажей): подвал



Масштаб 1

ДОКУМЕНТ ПОДПИСАН
ЭЛЕКТРОННОЙ ПОДПИСЬЮ

Сертификат: 00ВВ056В7401СВ38D2В3576АСDC8425108

Владелец: ФЕДЕРАЛЬНАЯ СЛУЖБА ГОСУДАРСТВЕННОЙ
РЕГИСТРАЦИИ, КАДАСТРА И КАРТОГРАФИИ
Действителен: с 27.06.2023 по 19.09.2024

полное наименование должности

инициалы, фамилия

Здание

вид объекта недвижимости

Лист № 120 раздела 5

Всего листов раздела 5: 346

Всего разделов: 2

Всего листов выписки: 349

30.08.2024г. № КУВИ-001/2024-218326102

Кадастровый номер: 78:32:0001147:1004

Номер этажа (этажей): 1



Масштаб 1

ДОКУМЕНТ ПОДПИСАН
ЭЛЕКТРОННОЙ ПОДПИСЬЮ

Сертификат: 00ВВ056В7401СВ38D2В3576АСDС8425108

Владелец: ФЕДЕРАЛЬНАЯ СЛУЖБА ГОСУДАРСТВЕННОЙ
РЕГИСТРАЦИИ, КАДАСТРА И КАРТОГРАФИИ
Действителен: с 27.06.2023 по 19.09.2024

полное наименование должности

инициалы, фамилия

Здание

вид объекта недвижимости

Лист № 121 раздела 5

Всего листов раздела 5: 346

Всего разделов: 2

Всего листов выписки: 349

30.08.2024г. № КУВИ-001/2024-218326102

Кадастровый номер: 78:32:0001147:1004

Номер этажа (этажей): подвал



Масштаб 1

ДОКУМЕНТ ПОДПИСАН
ЭЛЕКТРОННОЙ ПОДПИСЬЮ

Сертификат: 00ВВ056В7401СВ38D2В3576АСDC8425108

Владелец: ФЕДЕРАЛЬНАЯ СЛУЖБА ГОСУДАРСТВЕННОЙ
РЕГИСТРАЦИИ, КАДАСТРА И КАРТОГРАФИИ
Действителен: с 27.06.2023 по 19.09.2024

полное наименование должности

инициалы, фамилия

Здание

вид объекта недвижимости

Лист № 122 раздела 5

Всего листов раздела 5: 346

Всего разделов: 2

Всего листов выписки: 349

30.08.2024г. № КУВИ-001/2024-218326102

Кадастровый номер: 78:32:0001147:1004

Номер этажа (этажей): подвал



Масштаб 1

ДОКУМЕНТ ПОДПИСАН
ЭЛЕКТРОННОЙ ПОДПИСЬЮ

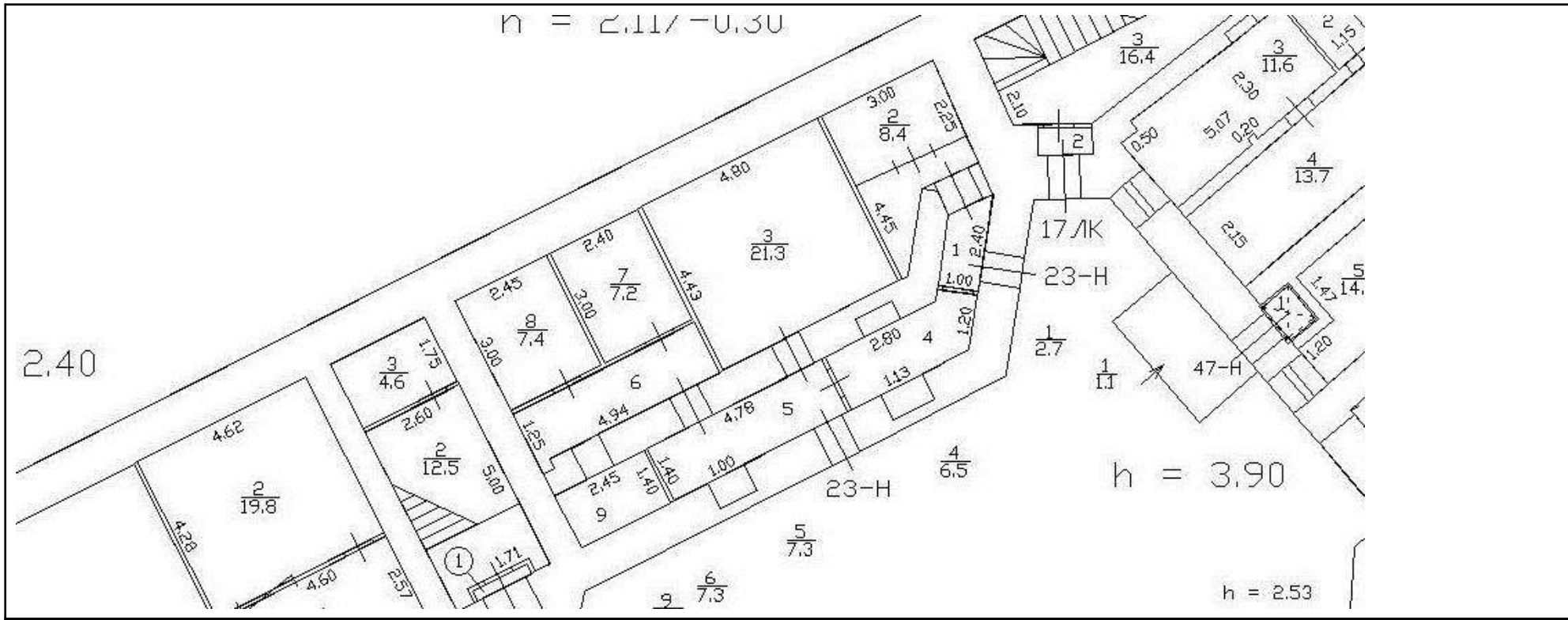
Сертификат: 00ВВ056В7401СВ38D2В3576АСDC8425108

Владелец: ФЕДЕРАЛЬНАЯ СЛУЖБА ГОСУДАРСТВЕННОЙ
РЕГИСТРАЦИИ, КАДАСТРА И КАРТОГРАФИИ
Действителен: с 27.06.2023 по 19.09.2024

полное наименование должности

инициалы, фамилия

Здание			
вид объекта недвижимости			
Лист № 123 раздела 5	Всего листов раздела 5: 346	Всего разделов: 2	Всего листов выписки: 349
30.08.2024г. № КУВИ-001/2024-218326102		Кадастровый номер: 78:32:0001147:1004	
		Номер этажа (этажей): цокольный	



Масштаб 1

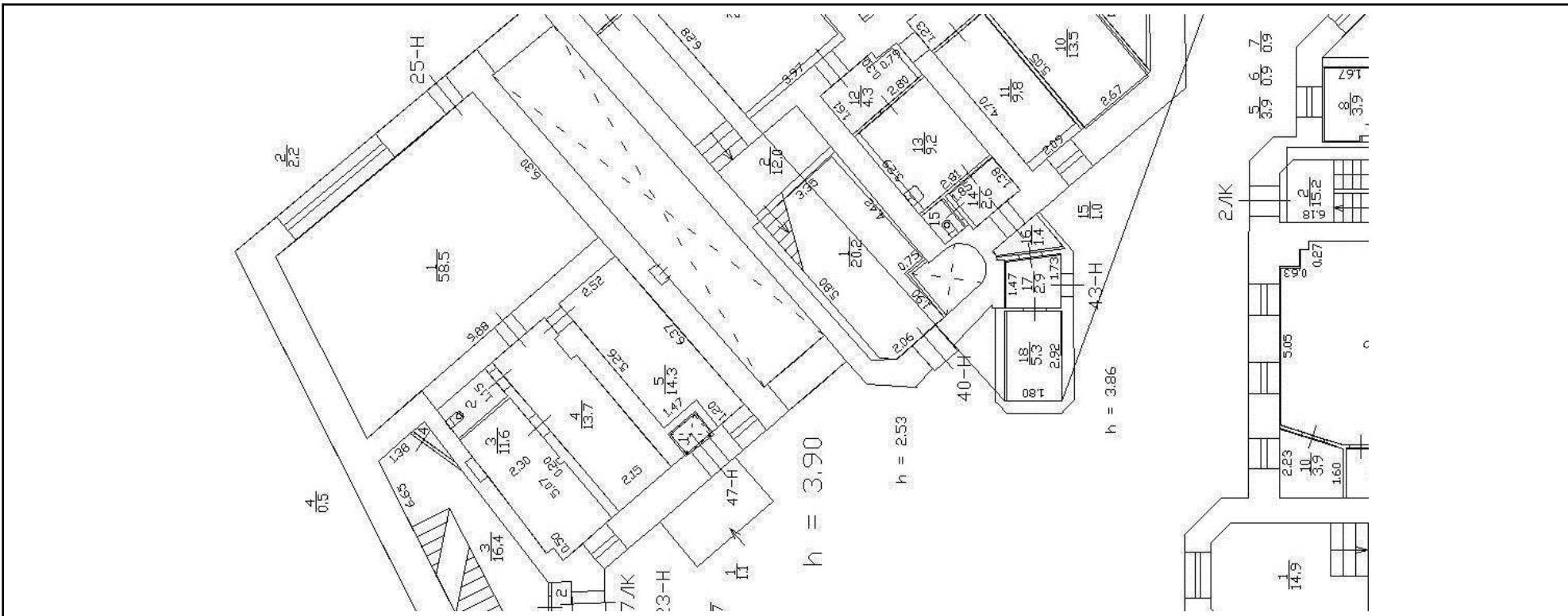
полное наименование должности	 ДОКУМЕНТ ПОДПИСАН ЭЛЕКТРОННОЙ ПОДПИСЬЮ Сертификат: 00ВВ056В7401СВ38D2В3576ACDC8425108 Владелец: ФЕДЕРАЛЬНАЯ СЛУЖБА ГОСУДАРСТВЕННОЙ РЕГИСТРАЦИИ, КАДАСТРА И КАРТОГРАФИИ Действителен: с 27.06.2023 по 19.09.2024	инициалы, фамилия	

Здание
 вид объекта недвижимости
 Лист № 124 раздела 5
 Всего листов раздела 5: 346
 Всего разделов: 2
 Всего листов выписки: 349


30.08.2024г. № КУВИ-001/2024-218326102

Кадастровый номер: 78:32:0001147:1004

Номер этажа (этажей): 1



Масштаб 1


 ДОКУМЕНТ ПОДПИСАН
 ЭЛЕКТРОННОЙ ПОДПИСЬЮ
 Сертификат: 00BВ056В7401СВ38D2В3576ACDC8425108
 Владелец: ФЕДЕРАЛЬНАЯ СЛУЖБА ГОСУДАРСТВЕННОЙ
 РЕГИСТРАЦИИ, КАДАСТРА И КАРТОГРАФИИ
 Действителен: с 27.06.2023 по 19.09.2024

ПОЛНОЕ НАИМЕНОВАНИЕ ДОЛЖНОСТИ

ИНИЦИАЛЫ, ФАМИЛИЯ

Здание

вид объекта недвижимости

Лист № 125 раздела 5

Всего листов раздела 5: 346

Всего разделов: 2

Всего листов выписки: 349

30.08.2024г. № КУВИ-001/2024-218326102

Кадастровый номер: 78:32:0001147:1004

Номер этажа (этажей): 1



Масштаб 1

ДОКУМЕНТ ПОДПИСАН
ЭЛЕКТРОННОЙ ПОДПИСЬЮ

Сертификат: 00ВВ056В7401СВ38D2В3576АСDC8425108

Владелец: ФЕДЕРАЛЬНАЯ СЛУЖБА ГОСУДАРСТВЕННОЙ
РЕГИСТРАЦИИ, КАДАСТРА И КАРТОГРАФИИ
Действителен: с 27.06.2023 по 19.09.2024

полное наименование должности

инициалы, фамилия

Здание

вид объекта недвижимости

Лист № 126 раздела 5

Всего листов раздела 5: 346

Всего разделов: 2

Всего листов выписки: 349

30.08.2024г. № КУВИ-001/2024-218326102

Кадастровый номер: 78:32:0001147:1004

Номер этажа (этажей): 1



Масштаб 1

ДОКУМЕНТ ПОДПИСАН
ЭЛЕКТРОННОЙ ПОДПИСЬЮ

Сертификат: 00ВВ056В7401СВ38D2В3576АСDС8425108

Владелец: ФЕДЕРАЛЬНАЯ СЛУЖБА ГОСУДАРСТВЕННОЙ
РЕГИСТРАЦИИ, КАДАСТРА И КАРТОГРАФИИ
Действителен: с 27.06.2023 по 19.09.2024

полное наименование должности

инициалы, фамилия

Здание

вид объекта недвижимости

Лист № 127 раздела 5

Всего листов раздела 5: 346

Всего разделов: 2

Всего листов выписки: 349

30.08.2024г. № КУВИ-001/2024-218326102

Кадастровый номер: 78:32:0001147:1004

Номер этажа (этажей): цокольный



НЕТ Плана

Масштаб 1



ДОКУМЕНТ ПОДПИСАН
ЭЛЕКТРОННОЙ ПОДПИСЬЮ

Сертификат: 00ВВ056В7401СВ38D2В3576АСDС8425108

Владелец: ФЕДЕРАЛЬНАЯ СЛУЖБА ГОСУДАРСТВЕННОЙ

РЕГИСТРАЦИИ, КАДАСТРА И КАРТОГРАФИИ

Действителен: с 27.06.2023 по 19.09.2024

полное наименование должности

инициалы, фамилия

Здание

вид объекта недвижимости

Лист № 128 раздела 5

Всего листов раздела 5: 346

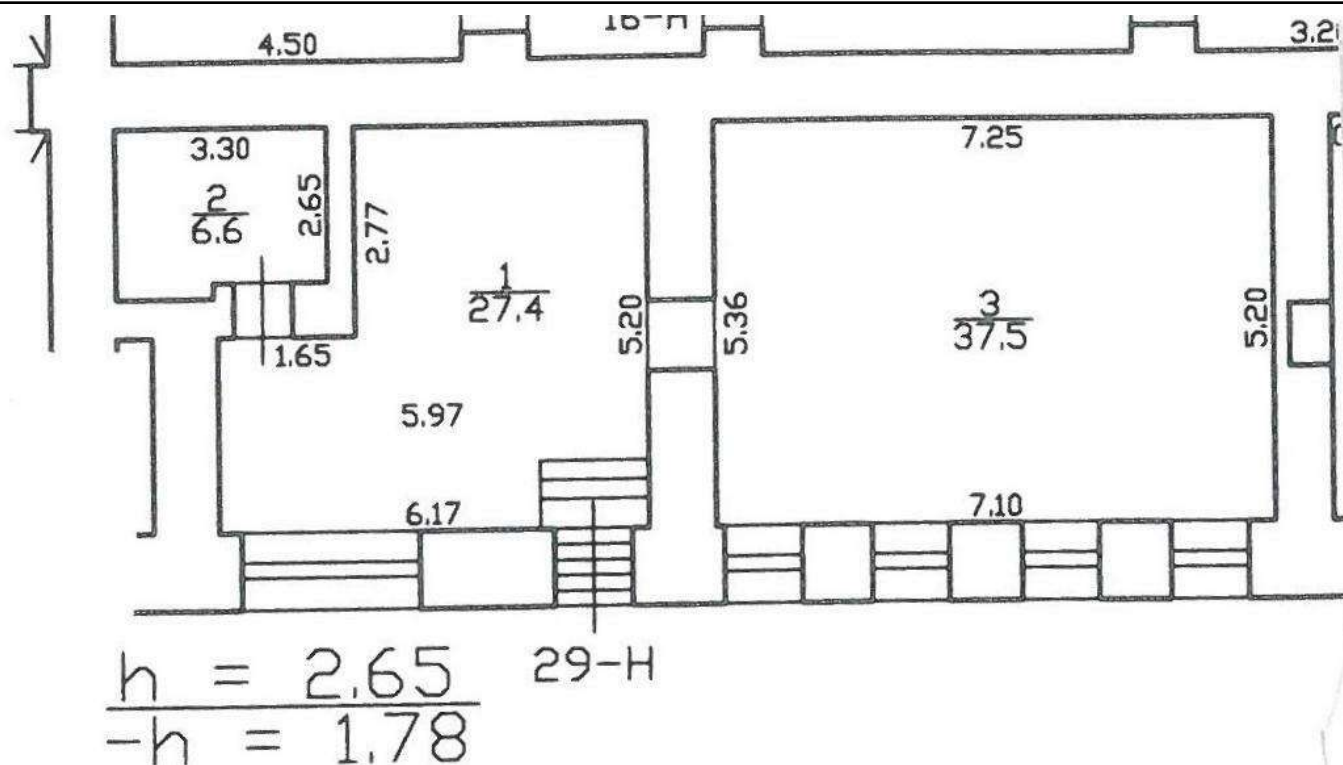
Всего разделов: 2

Всего листов выписки: 349

30.08.2024г. № КУВИ-001/2024-218326102

Кадастровый номер: 78:32:0001147:1004

Номер этажа (этажей): подвал



Масштаб 1



ДОКУМЕНТ ПОДПИСАН
ЭЛЕКТРОННОЙ ПОДПИСЬЮ

Сертификат: 00ВВ056В7401СВ38D2В3576АСDC8425108

Владелец: ФЕДЕРАЛЬНАЯ СЛУЖБА ГОСУДАРСТВЕННОЙ

РЕГИСТРАЦИИ, КАДАСТРА И КАРТОГРАФИИ

Действителен: с 27.06.2023 по 19.09.2024

полное наименование должности

инициалы, фамилия

Здание

вид объекта недвижимости

Лист № 129 раздела 5

Всего листов раздела 5: 346

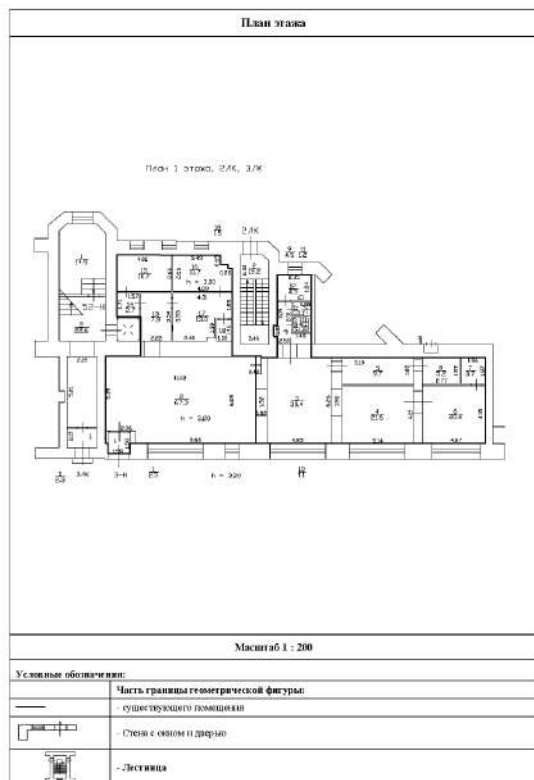
Всего разделов: 2

Всего листов выписки: 349

30.08.2024г. № КУВИ-001/2024-218326102

Кадастровый номер: 78:32:0001147:1004

Номер этажа (этажей): 1



Масштаб 1



ДОКУМЕНТ ПОДПИСАН
ЭЛЕКТРОННОЙ ПОДПИСЬЮ

Сертификат: 00ВВ056В7401СВ38D2В3576АСDС8425108

Владелец: ФЕДЕРАЛЬНАЯ СЛУЖБА ГОСУДАРСТВЕННОЙ
РЕГИСТРАЦИИ, КАДАСТРА И КАРТОГРАФИИ
Действителен: с 27.06.2023 по 19.09.2024

ПОЛНОЕ НАИМЕНОВАНИЕ ДОЛЖНОСТИ

инициалы, фамилия

Здание

вид объекта недвижимости

Лист № 130 раздела 5

Всего листов раздела 5: 346

Всего разделов: 2

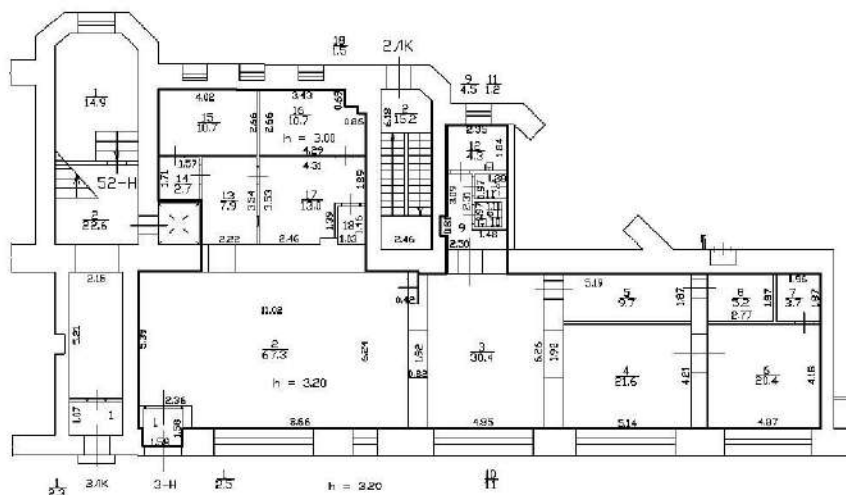
Всего листов выписки: 349

30.08.2024г. № КУВИ-001/2024-218326102

Кадастровый номер: 78:32:0001147:1004

Номер этажа (этажей): 1

План 1 этажа, 2/ЛК, 3/ЛК



Масштаб 1



ДОКУМЕНТ ПОДПИСАН
ЭЛЕКТРОННОЙ ПОДПИСЬЮ

Сертификат: 00ВВ056В7401СВ38D2В3576АСDC8425108

Владелец: ФЕДЕРАЛЬНАЯ СЛУЖБА ГОСУДАРСТВЕННОЙ

РЕГИСТРАЦИИ, КАДАСТРА И КАРТОГРАФИИ

Действителен: с 27.06.2023 по 19.09.2024

ПОЛНОЕ НАИМЕНОВАНИЕ ДОЛЖНОСТИ

инициалы, фамилия

Здание

вид объекта недвижимости

Лист № 131 раздела 5

Всего листов раздела 5: 346

Всего разделов: 2

Всего листов выписки: 349

30.08.2024г. № КУВИ-001/2024-218326102

Кадастровый номер: 78:32:0001147:1004

Номер этажа (этажей): подвал



Масштаб 1

ДОКУМЕНТ ПОДПИСАН
ЭЛЕКТРОННОЙ ПОДПИСЬЮ

Сертификат: 00ВВ056В7401СВ38D2В3576АСDC8425108

Владелец: ФЕДЕРАЛЬНАЯ СЛУЖБА ГОСУДАРСТВЕННОЙ
РЕГИСТРАЦИИ, КАДАСТРА И КАРТОГРАФИИ
Действителен: с 27.06.2023 по 19.09.2024

полное наименование должности

инициалы, фамилия

Здание

вид объекта недвижимости

Лист № 132 раздела 5

Всего листов раздела 5: 346

Всего разделов: 2

Всего листов выписки: 349

30.08.2024г. № КУВИ-001/2024-218326102

Кадастровый номер: 78:32:0001147:1004

Номер этажа (этажей): подвал



Масштаб 1

ДОКУМЕНТ ПОДПИСАН
ЭЛЕКТРОННОЙ ПОДПИСЬЮ

Сертификат: 00ВВ056В7401СВ38D2В3576АСDC8425108

Владелец: ФЕДЕРАЛЬНАЯ СЛУЖБА ГОСУДАРСТВЕННОЙ
РЕГИСТРАЦИИ, КАДАСТРА И КАРТОГРАФИИ
Действителен: с 27.06.2023 по 19.09.2024

полное наименование должности

инициалы, фамилия

Здание

вид объекта недвижимости

Лист № 133 раздела 5

Всего листов раздела 5: 346

Всего разделов: 2

Всего листов выписки: 349

30.08.2024г. № КУВИ-001/2024-218326102

Кадастровый номер: 78:32:0001147:1004

Номер этажа (этажей): подвал



Масштаб 1

ДОКУМЕНТ ПОДПИСАН
ЭЛЕКТРОННОЙ ПОДПИСЬЮ

Сертификат: 00ВВ056В7401СВ38D2В3576АСDC8425108

Владелец: ФЕДЕРАЛЬНАЯ СЛУЖБА ГОСУДАРСТВЕННОЙ
РЕГИСТРАЦИИ, КАДАСТРА И КАРТОГРАФИИ
Действителен: с 27.06.2023 по 19.09.2024

полное наименование должности

инициалы, фамилия

Здание

вид объекта недвижимости

Лист № 134 раздела 5

Всего листов раздела 5: 346

Всего разделов: 2

Всего листов выписки: 349

30.08.2024г. № КУВИ-001/2024-218326102

Кадастровый номер: 78:32:0001147:1004

Номер этажа (этажей): подвал



Масштаб 1

ДОКУМЕНТ ПОДПИСАН
ЭЛЕКТРОННОЙ ПОДПИСЬЮ

Сертификат: 00ВВ056В7401СВ38D2В3576АСDС8425108

Владелец: ФЕДЕРАЛЬНАЯ СЛУЖБА ГОСУДАРСТВЕННОЙ
РЕГИСТРАЦИИ, КАДАСТРА И КАРТОГРАФИИ
Действителен: с 27.06.2023 по 19.09.2024

полное наименование должности

инициалы, фамилия

Здание

вид объекта недвижимости

Лист № 135 раздела 5

Всего листов раздела 5: 346

Всего разделов: 2

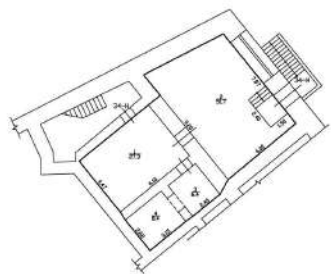
Всего листов выписки: 349

30.08.2024г. № КУВИ-001/2024-218326102




Кадастровый номер: 78:32:0001147:1004

Номер этажа (этажей): подвал

План части подвала

№260
-п1.30

Специальные условные знаки

-  часть границы геометрической фигуры существующего помещения
-  стена с окном и дверью
-  лестница

Масштаб 1:200

Масштаб 1

ДОКУМЕНТ ПОДПИСАН
ЭЛЕКТРОННОЙ ПОДПИСЬЮ

Сертификат: 00ВВ056В7401СВ38D2В3576АСDC8425108

Владелец: ФЕДЕРАЛЬНАЯ СЛУЖБА ГОСУДАРСТВЕННОЙ
РЕГИСТРАЦИИ, КАДАСТРА И КАРТОГРАФИИ
Действителен: с 27.06.2023 по 19.09.2024

полное наименование должности

инициалы, фамилия

Здание

вид объекта недвижимости

Лист № 136 раздела 5

Всего листов раздела 5: 346

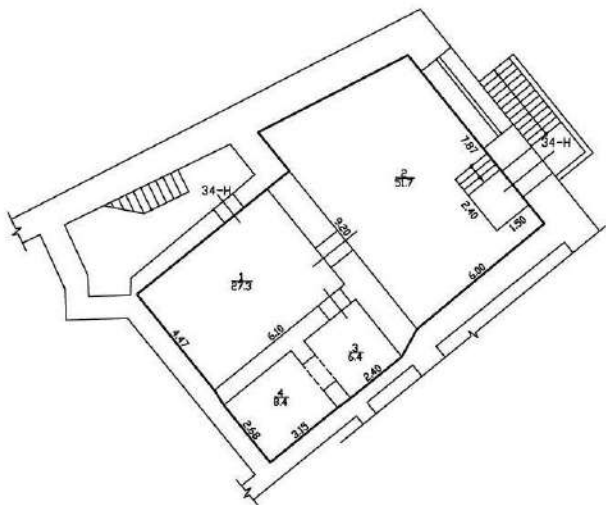
Всего разделов: 2

Всего листов выписки: 349

30.08.2024г. № КУВИ-001/2024-218326102

Кадастровый номер: 78:32:0001147:1004

Номер этажа (этажей): подвал



Масштаб 1

ДОКУМЕНТ ПОДПИСАН
ЭЛЕКТРОННОЙ ПОДПИСЬЮ

Сертификат: 00ВВ056В7401СВ38D2В3576АСDC8425108

Владелец: ФЕДЕРАЛЬНАЯ СЛУЖБА ГОСУДАРСТВЕННОЙ
РЕГИСТРАЦИИ, КАДАСТРА И КАРТОГРАФИИ
Действителен: с 27.06.2023 по 19.09.2024

полное наименование должности

инициалы, фамилия

Здание

вид объекта недвижимости

Лист № 137 раздела 5

Всего листов раздела 5: 346

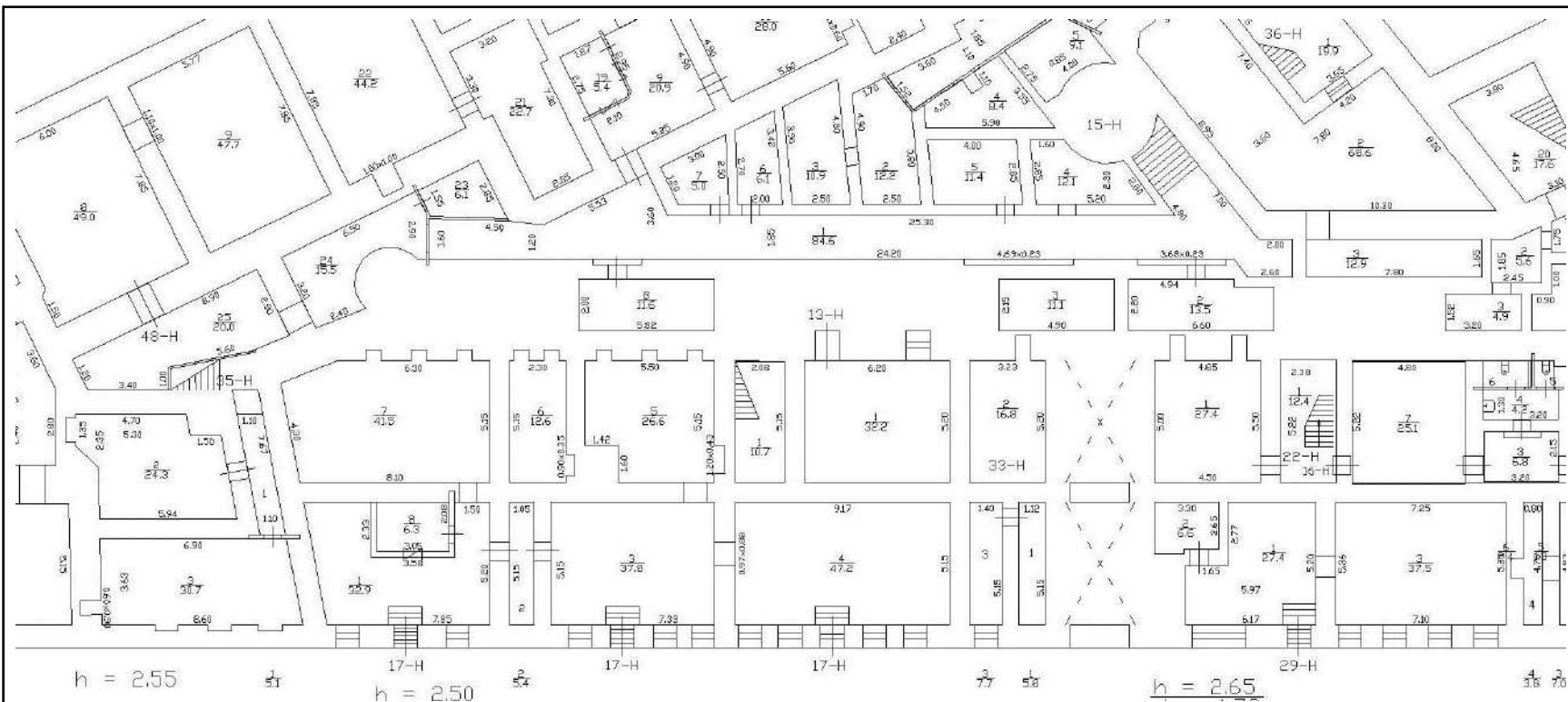
Всего разделов: 2

Всего листов выписки: 349

30.08.2024г. № КУВИ-001/2024-218326102

Кадастровый номер: 78:32:0001147:1004

Номер этажа (этажей): подвал



Масштаб 1



ДОКУМЕНТ ПОДПИСАН
ЭЛЕКТРОННОЙ ПОДПИСЬЮ

Сертификат: 00BV056B7401CB38D2B3576ACDC8425108

Владелец: ФЕДЕРАЛЬНАЯ СЛУЖБА ГОСУДАРСТВЕННОЙ
РЕГИСТРАЦИИ, КАДАСТРА И КАРТОГРАФИИ
Действителен: с 27.06.2023 по 19.09.2024

полное наименование должности

инициалы, фамилия

Здание

вид объекта недвижимости

Лист № 138 раздела 5

Всего листов раздела 5: 346

Всего разделов: 2

Всего листов выписки: 349

30.08.2024г. № КУВИ-001/2024-218326102

Кадастровый номер: 78:32:0001147:1004

Номер этажа (этажей): подвал



Масштаб 1

ДОКУМЕНТ ПОДПИСАН
ЭЛЕКТРОННОЙ ПОДПИСЬЮ

Сертификат: 00ВВ056В7401СВ38D2В3576АСDC8425108

Владелец: ФЕДЕРАЛЬНАЯ СЛУЖБА ГОСУДАРСТВЕННОЙ
РЕГИСТРАЦИИ, КАДАСТРА И КАРТОГРАФИИ
Действителен: с 27.06.2023 по 19.09.2024

полное наименование должности

инициалы, фамилия

Здание

вид объекта недвижимости

Лист № 139 раздела 5

Всего листов раздела 5: 346

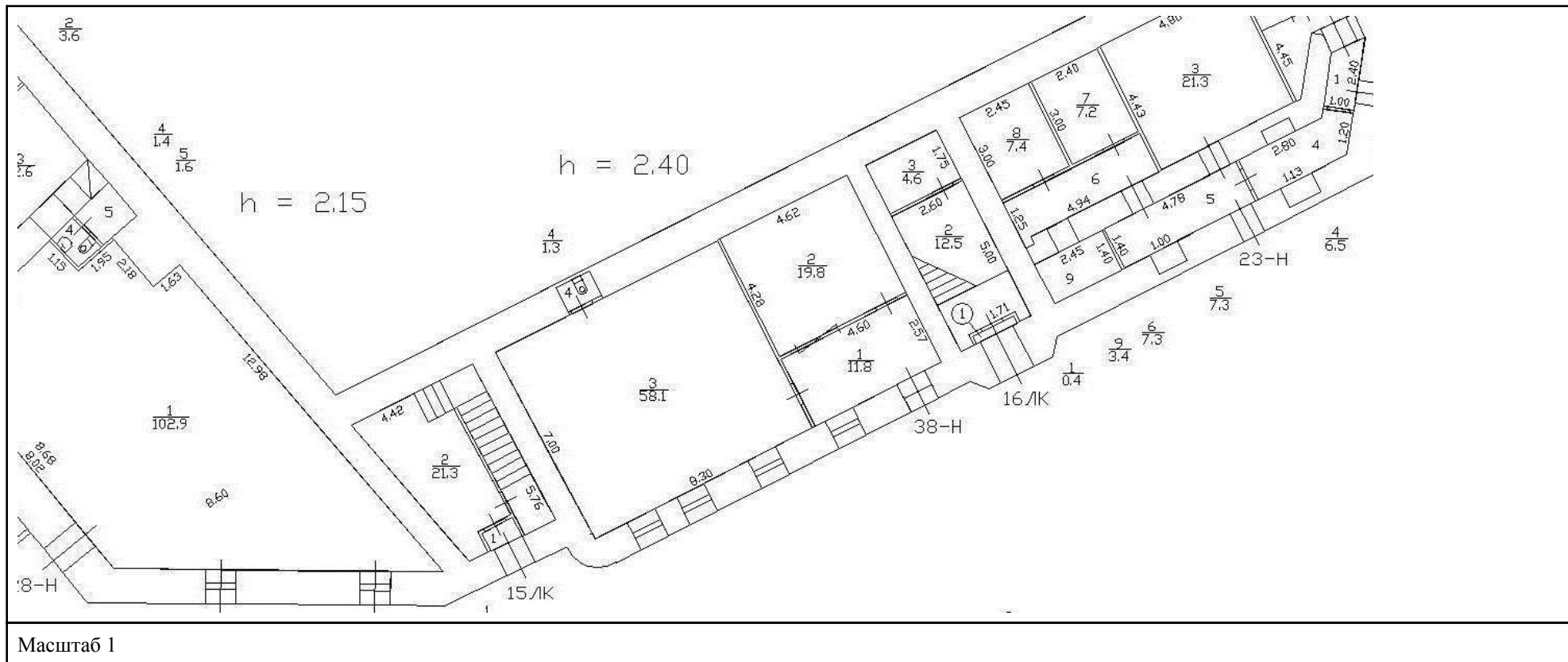
Всего разделов: 2

Всего листов выписки: 349

30.08.2024г. № КУВИ-001/2024-218326102

Кадастровый номер: 78:32:0001147:1004

Номер этажа (этажей): цокольный



ДОКУМЕНТ ПОДПИСАН
ЭЛЕКТРОННОЙ ПОДПИСЬЮ

Сертификат: 00ВВ056В7401СВ38Д2В3576АСДС8425108

Владелец: ФЕДЕРАЛЬНАЯ СЛУЖБА ГОСУДАРСТВЕННОЙ
РЕГИСТРАЦИИ, КАДАСТРА И КАРТОГРАФИИ
Действителен: с 27.06.2023 по 19.09.2024

полное наименование должности

инициалы, фамилия

Здание

вид объекта недвижимости

Лист № 140 раздела 5

Всего листов раздела 5: 346

Всего разделов: 2

Всего листов выписки: 349

30.08.2024г. № КУВИ-001/2024-218326102

Кадастровый номер: 78:32:0001147:1004

Номер этажа (этажей): 1



Масштаб 1

ДОКУМЕНТ ПОДПИСАН
ЭЛЕКТРОННОЙ ПОДПИСЬЮ

Сертификат: 00ВВ056В7401СВ38D2В3576АСDC8425108

Владелец: ФЕДЕРАЛЬНАЯ СЛУЖБА ГОСУДАРСТВЕННОЙ
РЕГИСТРАЦИИ, КАДАСТРА И КАРТОГРАФИИ
Действителен: с 27.06.2023 по 19.09.2024

полное наименование должности

инициалы, фамилия

Здание

вид объекта недвижимости

Лист № 141 раздела 5

Всего листов раздела 5: 346

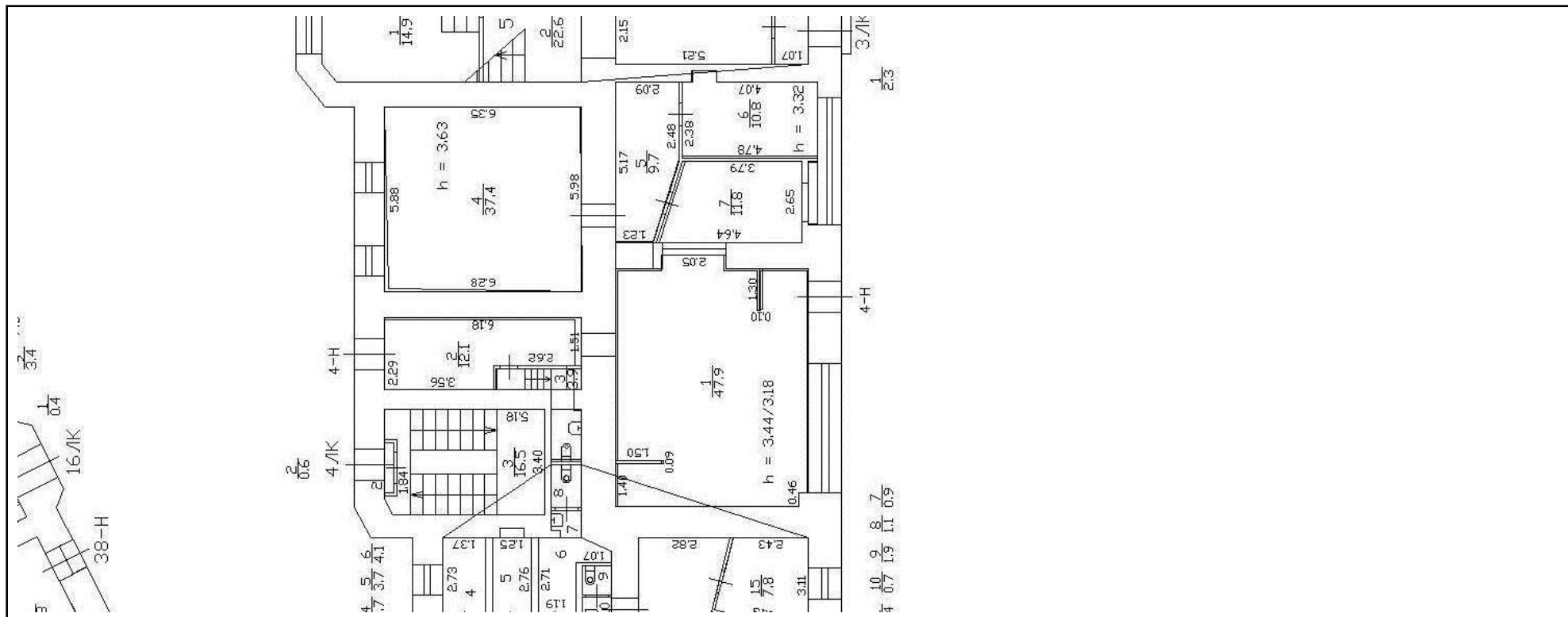
Всего разделов: 2

Всего листов выписки: 349

30.08.2024г. № КУВИ-001/2024-218326102

Кадастровый номер: 78:32:0001147:1004

Номер этажа (этажей): 1



Масштаб 1



ДОКУМЕНТ ПОДПИСАН
ЭЛЕКТРОННОЙ ПОДПИСЬЮ

Сертификат: 00ВВ056В7401СВ38D2В3576АСDС8425108

Владелец: ФЕДЕРАЛЬНАЯ СЛУЖБА ГОСУДАРСТВЕННОЙ
РЕГИСТРАЦИИ, КАДАСТРА И КАРТОГРАФИИ
Действителен: с 27.06.2023 по 19.09.2024

ПОЛНОЕ НАИМЕНОВАНИЕ ДОЛЖНОСТИ

инициалы, фамилия

Здание

вид объекта недвижимости

Лист № 142 раздела 5

Всего листов раздела 5: 346

Всего разделов: 2

Всего листов выписки: 349

30.08.2024г. № КУВИ-001/2024-218326102

Кадастровый номер: 78:32:0001147:1004

Номер этажа (этажей): 1



Масштаб 1

ДОКУМЕНТ ПОДПИСАН
ЭЛЕКТРОННОЙ ПОДПИСЬЮ

Сертификат: 00ВВ056В7401СВ38D2В3576АСDC8425108

Владелец: ФЕДЕРАЛЬНАЯ СЛУЖБА ГОСУДАРСТВЕННОЙ
РЕГИСТРАЦИИ, КАДАСТРА И КАРТОГРАФИИ
Действителен: с 27.06.2023 по 19.09.2024

полное наименование должности

инициалы, фамилия

Здание

вид объекта недвижимости

Лист № 143 раздела 5

Всего листов раздела 5: 346

Всего разделов: 2

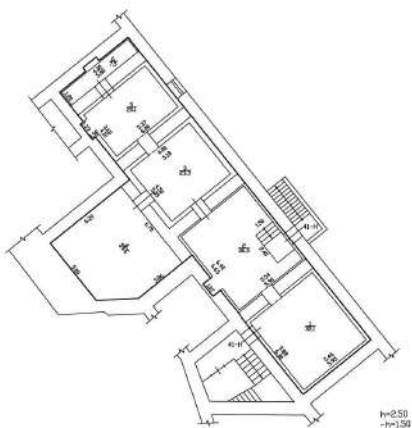
Всего листов выписки: 349

30.08.2024г. № КУВИ-001/2024-218326102




Кадастровый номер: 78:32:0001147:1004

Номер этажа (этажей): подвал

План части подвала



Специальные условные знаки

-  часть границы геометрической фигуры существующего помещения
-  стена с окном и дверью
-  лестница

Масштаб 1:200

Масштаб 1



ДОКУМЕНТ ПОДПИСАН
ЭЛЕКТРОННОЙ ПОДПИСЬЮ

Сертификат: 00ВВ056В7401СВ38D2В3576АСDС8425108

Владелец: ФЕДЕРАЛЬНАЯ СЛУЖБА ГОСУДАРСТВЕННОЙ

РЕГИСТРАЦИИ, КАДАСТРА И КАРТОГРАФИИ

Действителен: с 27.06.2023 по 19.09.2024

полное наименование должности

инициалы, фамилия

Здание

вид объекта недвижимости

Лист № 144 раздела 5

Всего листов раздела 5: 346

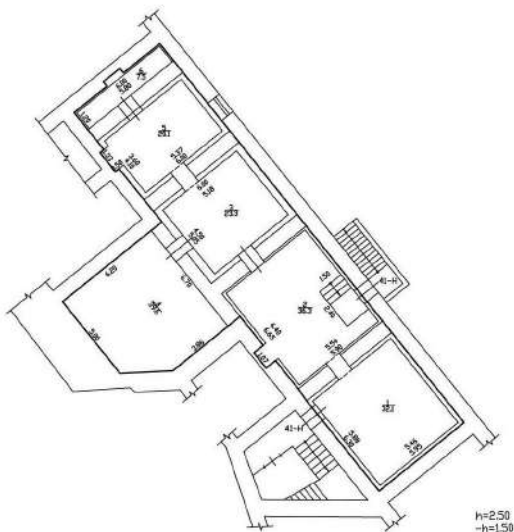
Всего разделов: 2

Всего листов выписки: 349

30.08.2024г. № КУВИ-001/2024-218326102

Кадастровый номер: 78:32:0001147:1004

Номер этажа (этажей): подвал



Масштаб 1

ДОКУМЕНТ ПОДПИСАН
ЭЛЕКТРОННОЙ ПОДПИСЬЮ

Сертификат: 00ВВ056В7401СВ38D2В3576АСDС8425108

Владелец: ФЕДЕРАЛЬНАЯ СЛУЖБА ГОСУДАРСТВЕННОЙ

РЕГИСТРАЦИИ, КАДАСТРА И КАРТОГРАФИИ

Действителен: с 27.06.2023 по 19.09.2024

полное наименование должности

инициалы, фамилия

Здание

вид объекта недвижимости

Лист № 145 раздела 5

Всего листов раздела 5: 346

Всего разделов: 2

Всего листов выписки: 349

30.08.2024г. № КУВИ-001/2024-218326102

Кадастровый номер: 78:32:0001147:1004

Номер этажа (этажей): 1



Масштаб 1

ДОКУМЕНТ ПОДПИСАН
ЭЛЕКТРОННОЙ ПОДПИСЬЮ

Сертификат: 00ВВ056В7401СВ38D2В3576АСDC8425108

Владелец: ФЕДЕРАЛЬНАЯ СЛУЖБА ГОСУДАРСТВЕННОЙ
РЕГИСТРАЦИИ, КАДАСТРА И КАРТОГРАФИИ
Действителен: с 27.06.2023 по 19.09.2024

полное наименование должности

инициалы, фамилия

Здание

вид объекта недвижимости

Лист № 146 раздела 5

Всего листов раздела 5: 346

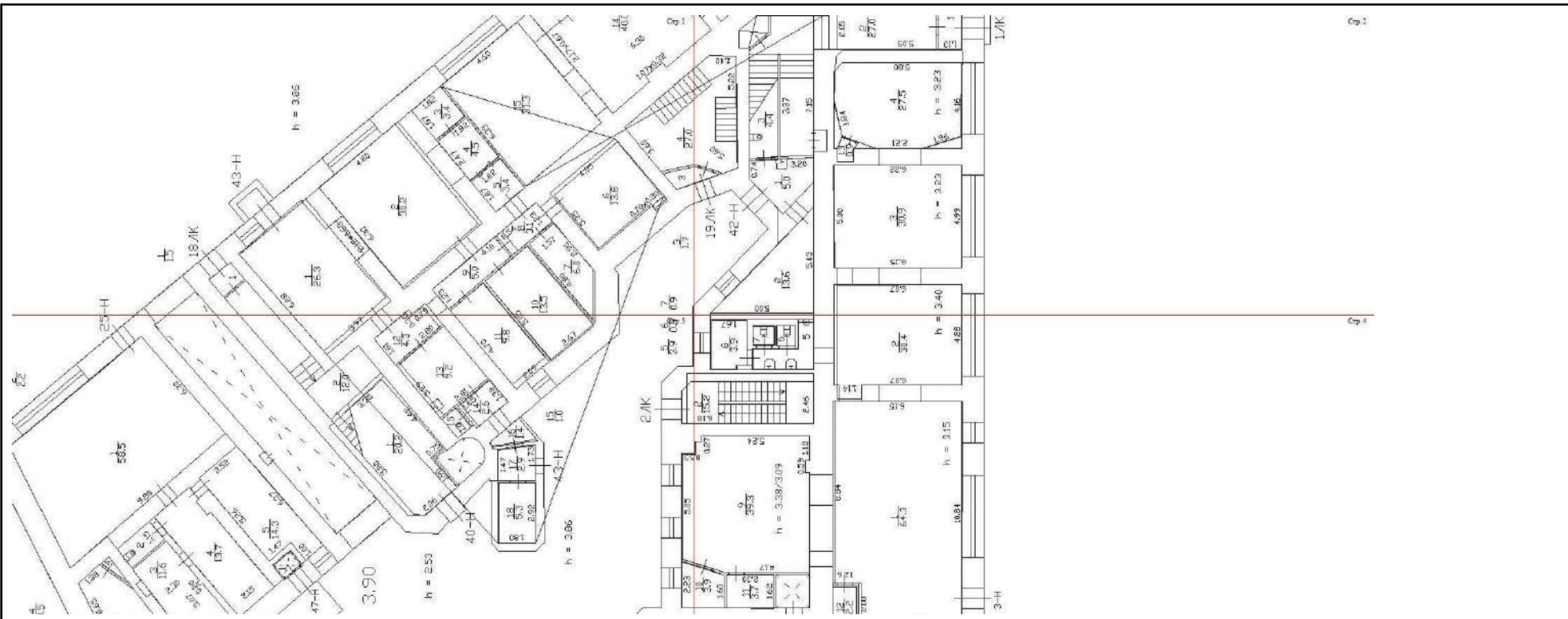
Всего разделов: 2

Всего листов выписки: 349

30.08.2024г. № КУВИ-001/2024-218326102

Кадастровый номер: 78:32:0001147:1004

Номер этажа (этажей): 1



Масштаб 1



ДОКУМЕНТ ПОДПИСАН
ЭЛЕКТРОННОЙ ПОДПИСЬЮ

Сертификат: 00ВВ056В7401СВ38D2В3576АСDC8425108
 Владелец: ФЕДЕРАЛЬНАЯ СЛУЖБА ГОСУДАРСТВЕННОЙ
 РЕГИСТРАЦИИ, КАДАСТРА И КАРТОГРАФИИ
 Действителен: с 27.06.2023 по 19.09.2024

полное наименование должности

инициалы, фамилия

Здание

вид объекта недвижимости

Лист № 148 раздела 5

Всего листов раздела 5: 346

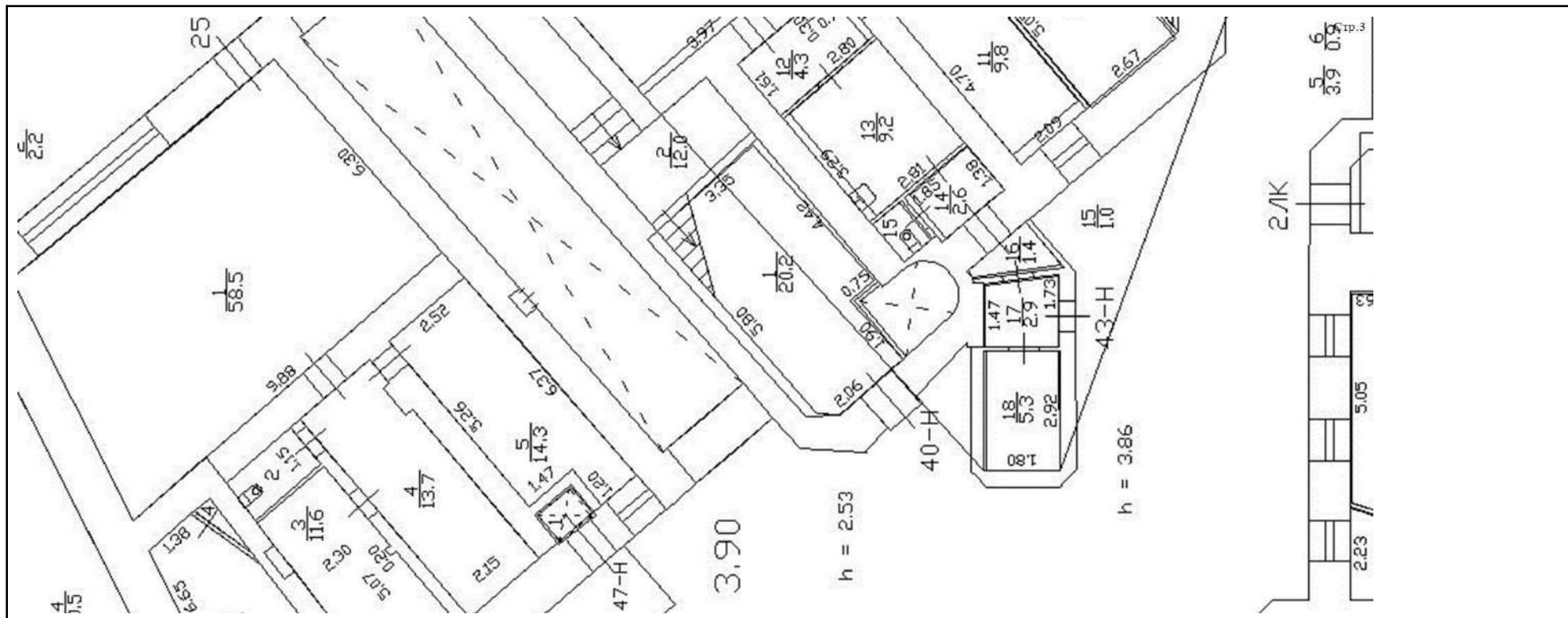
Всего разделов: 2

Всего листов выписки: 349

30.08.2024г. № КУВИ-001/2024-218326102

Кадастровый номер: 78:32:0001147:1004

Номер этажа (этажей): 1



Масштаб 1



ДОКУМЕНТ ПОДПИСАН
ЭЛЕКТРОННОЙ ПОДПИСЬЮ

Сертификат: 00ВВ056В7401СВ38D2В3576АСDC8425108

Владелец: ФЕДЕРАЛЬНАЯ СЛУЖБА ГОСУДАРСТВЕННОЙ
РЕГИСТРАЦИИ, КАДАСТРА И КАРТОГРАФИИ
Действителен: с 27.06.2023 по 19.09.2024

полное наименование должности

инициалы, фамилия

Здание

вид объекта недвижимости

Лист № 149 раздела 5

Всего листов раздела 5: 346

Всего разделов: 2

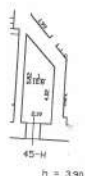
Всего листов выписки: 349

30.08.2024г. № КУВИ-001/2024-218326102

Кадастровый номер: 78:32:0001147:1004

Номер этажа (этажей): 1

План 1 этажа



Лист выдан в печать
по состоянию на 29.08.2024г.

	Филиал ГУП "ТУИОН"- проектно-инвентаризационное бюро района		Инв. № 04/01-02
	С/В, Проектный отдел, Ремонтно-строительный отдел №2		Масштаб 1:390
Исполнил	Проверил	Ф.И.О.	Подпись
Исполнил	Проверил	Инициалы	Подпись
Инициалы филиала		Инициалы	Инициалы

Масштаб 1



ДОКУМЕНТ ПОДПИСАН
ЭЛЕКТРОННОЙ ПОДПИСЬЮ

Сертификат: 00ВВ056В7401СВ38D2В3576АСDC8425108

Владелец: ФЕДЕРАЛЬНАЯ СЛУЖБА ГОСУДАРСТВЕННОЙ
РЕГИСТРАЦИИ, КАДАСТРА И КАРТОГРАФИИ
Действителен: с 27.06.2023 по 19.09.2024

полное наименование должности

инициалы, фамилия

Здание

вид объекта недвижимости

Лист № 150 раздела 5

Всего листов раздела 5: 346

Всего разделов: 2

Всего листов выписки: 349

30.08.2024г. № КУВИ-001/2024-218326102

Кадастровый номер: 78:32:0001147:1004

Номер этажа (этажей): цокольный



НЕТ Плана

Масштаб 1



ДОКУМЕНТ ПОДПИСАН
ЭЛЕКТРОННОЙ ПОДПИСЬЮ

Сертификат: 00ВВ056В7401СВ38D2В3576АСDС8425108

Владелец: ФЕДЕРАЛЬНАЯ СЛУЖБА ГОСУДАРСТВЕННОЙ
РЕГИСТРАЦИИ, КАДАСТРА И КАРТОГРАФИИ
Действителен: с 27.06.2023 по 19.09.2024

полное наименование должности

инициалы, фамилия

Здание

вид объекта недвижимости

Лист № 151 раздела 5

Всего листов раздела 5: 346

Всего разделов: 2

Всего листов выписки: 349

30.08.2024г. № КУВИ-001/2024-218326102

Кадастровый номер: 78:32:0001147:1004

Номер этажа (этажей): 1



Масштаб 1

ДОКУМЕНТ ПОДПИСАН
ЭЛЕКТРОННОЙ ПОДПИСЬЮ

Сертификат: 00ВВ056В7401СВ38D2В3576АСDС8425108

Владелец: ФЕДЕРАЛЬНАЯ СЛУЖБА ГОСУДАРСТВЕННОЙ
РЕГИСТРАЦИИ, КАДАСТРА И КАРТОГРАФИИ
Действителен: с 27.06.2023 по 19.09.2024

полное наименование должности

инициалы, фамилия

Здание

вид объекта недвижимости

Лист № 152 раздела 5

Всего листов раздела 5: 346

Всего разделов: 2

Всего листов выписки: 349

30.08.2024г. № КУВИ-001/2024-218326102

Кадастровый номер: 78:32:0001147:1004

Номер этажа (этажей): подвал



Масштаб 1

ДОКУМЕНТ ПОДПИСАН
ЭЛЕКТРОННОЙ ПОДПИСЬЮ

Сертификат: 00ВВ056В7401СВ38D2В3576АСDC8425108

Владелец: ФЕДЕРАЛЬНАЯ СЛУЖБА ГОСУДАРСТВЕННОЙ
РЕГИСТРАЦИИ, КАДАСТРА И КАРТОГРАФИИ
Действителен: с 27.06.2023 по 19.09.2024

полное наименование должности

инициалы, фамилия

Здание

вид объекта недвижимости

Лист № 153 раздела 5

Всего листов раздела 5: 346

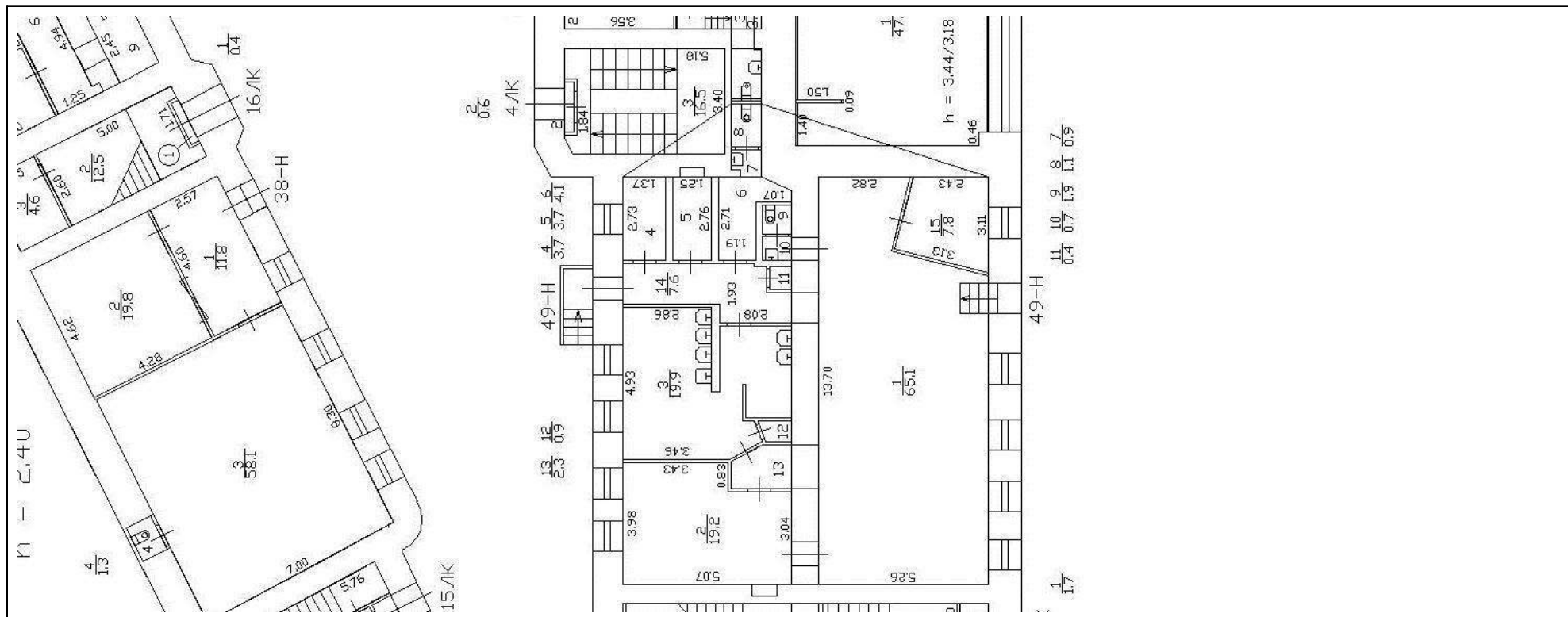
Всего разделов: 2

Всего листов выписки: 349

30.08.2024г. № КУВИ-001/2024-218326102

Кадастровый номер: 78:32:0001147:1004

Номер этажа (этажей): 1



Масштаб 1



ДОКУМЕНТ ПОДПИСАН
ЭЛЕКТРОННОЙ ПОДПИСЬЮ

Сертификат: 00BV056B7401CB38D2B3576ACDC8425108

Владелец: ФЕДЕРАЛЬНАЯ СЛУЖБА ГОСУДАРСТВЕННОЙ

РЕГИСТРАЦИИ, КАДАСТРА И КАРТОГРАФИИ

Действителен: с 27.06.2023 по 19.09.2024

полное наименование должности

инициалы, фамилия

Здание

вид объекта недвижимости

Лист № 155 раздела 5

Всего листов раздела 5: 346

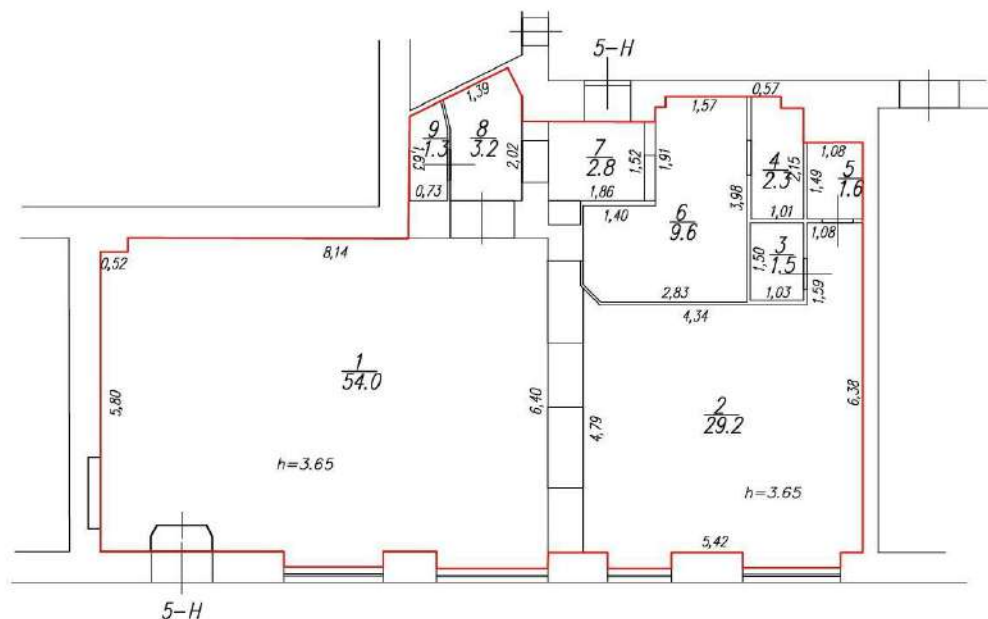
Всего разделов: 2

Всего листов выписки: 349

30.08.2024г. № КУВИ-001/2024-218326102

Кадастровый номер: 78:32:0001147:1004

Номер этажа (этажей): 1



Масштаб 1



ДОКУМЕНТ ПОДПИСАН
ЭЛЕКТРОННОЙ ПОДПИСЬЮ

Сертификат: 00ВВ056В7401СВ38D2В3576АСDC8425108

Владелец: ФЕДЕРАЛЬНАЯ СЛУЖБА ГОСУДАРСТВЕННОЙ
РЕГИСТРАЦИИ, КАДАСТРА И КАРТОГРАФИИ
Действителен: с 27.06.2023 по 19.09.2024

ПОЛНОЕ НАИМЕНОВАНИЕ ДОЛЖНОСТИ

инициалы, фамилия

Здание

вид объекта недвижимости

Лист № 156 раздела 5

Всего листов раздела 5: 346

Всего разделов: 2

Всего листов выписки: 349

30.08.2024г. № КУВИ-001/2024-218326102

Кадастровый номер: 78:32:0001147:1004

Номер этажа (этажей): 1



Масштаб 1

ДОКУМЕНТ ПОДПИСАН
ЭЛЕКТРОННОЙ ПОДПИСЬЮ

Сертификат: 00ВВ056В7401СВ38D2В3576АСDC8425108

Владелец: ФЕДЕРАЛЬНАЯ СЛУЖБА ГОСУДАРСТВЕННОЙ
РЕГИСТРАЦИИ, КАДАСТРА И КАРТОГРАФИИ
Действителен: с 27.06.2023 по 19.09.2024

полное наименование должности

инициалы, фамилия

Здание

вид объекта недвижимости

Лист № 157 раздела 5

Всего листов раздела 5: 346

Всего разделов: 2

Всего листов выписки: 349

30.08.2024г. № КУВИ-001/2024-218326102

Кадастровый номер: 78:32:0001147:1004

Номер этажа (этажей): 1



Масштаб 1

ДОКУМЕНТ ПОДПИСАН
ЭЛЕКТРОННОЙ ПОДПИСЬЮ

Сертификат: 00ВВ056В7401СВ38D2В3576АСDС8425108

Владелец: ФЕДЕРАЛЬНАЯ СЛУЖБА ГОСУДАРСТВЕННОЙ
РЕГИСТРАЦИИ, КАДАСТРА И КАРТОГРАФИИ
Действителен: с 27.06.2023 по 19.09.2024

полное наименование должности

инициалы, фамилия

Здание

вид объекта недвижимости

Лист № 158 раздела 5

Всего листов раздела 5: 346

Всего разделов: 2

Всего листов выписки: 349

30.08.2024г. № КУВИ-001/2024-218326102

Кадастровый номер: 78:32:0001147:1004

Номер этажа (этажей): 1



Масштаб 1

ДОКУМЕНТ ПОДПИСАН
ЭЛЕКТРОННОЙ ПОДПИСЬЮ

Сертификат: 00ВВ056В7401СВ38D2В3576АСDС8425108

Владелец: ФЕДЕРАЛЬНАЯ СЛУЖБА ГОСУДАРСТВЕННОЙ
РЕГИСТРАЦИИ, КАДАСТРА И КАРТОГРАФИИ
Действителен: с 27.06.2023 по 19.09.2024

полное наименование должности

инициалы, фамилия

Здание

вид объекта недвижимости

Лист № 159 раздела 5

Всего листов раздела 5: 346

Всего разделов: 2

Всего листов выписки: 349

30.08.2024г. № КУВИ-001/2024-218326102

Кадастровый номер: 78:32:0001147:1004

Номер этажа (этажей): 1



Масштаб 1

ДОКУМЕНТ ПОДПИСАН
ЭЛЕКТРОННОЙ ПОДПИСЬЮ

Сертификат: 00ВВ056В7401СВ38D2В3576АСDC8425108

Владелец: ФЕДЕРАЛЬНАЯ СЛУЖБА ГОСУДАРСТВЕННОЙ
РЕГИСТРАЦИИ, КАДАСТРА И КАРТОГРАФИИ
Действителен: с 27.06.2023 по 19.09.2024

полное наименование должности

инициалы, фамилия

Здание

вид объекта недвижимости

Лист № 160 раздела 5

Всего листов раздела 5: 346

Всего разделов: 2

Всего листов выписки: 349

30.08.2024г. № КУВИ-001/2024-218326102

Кадастровый номер: 78:32:0001147:1004

Номер этажа (этажей): подвал



Масштаб 1

ДОКУМЕНТ ПОДПИСАН
ЭЛЕКТРОННОЙ ПОДПИСЬЮ

Сертификат: 00ВВ056В7401СВ38D2В3576АСDC8425108

Владелец: ФЕДЕРАЛЬНАЯ СЛУЖБА ГОСУДАРСТВЕННОЙ
РЕГИСТРАЦИИ, КАДАСТРА И КАРТОГРАФИИ
Действителен: с 27.06.2023 по 19.09.2024

полное наименование должности

инициалы, фамилия

Здание

вид объекта недвижимости

Лист № 161 раздела 5

Всего листов раздела 5: 346

Всего разделов: 2

Всего листов выписки: 349

30.08.2024г. № КУВИ-001/2024-218326102

Кадастровый номер: 78:32:0001147:1004

Номер этажа (этажей): 2



Масштаб 1

ДОКУМЕНТ ПОДПИСАН
ЭЛЕКТРОННОЙ ПОДПИСЬЮ

Сертификат: 00ВВ056В7401СВ38D2В3576АСDC8425108

Владелец: ФЕДЕРАЛЬНАЯ СЛУЖБА ГОСУДАРСТВЕННОЙ
РЕГИСТРАЦИИ, КАДАСТРА И КАРТОГРАФИИ
Действителен: с 27.06.2023 по 19.09.2024

полное наименование должности

инициалы, фамилия

Здание

вид объекта недвижимости

Лист № 162 раздела 5

Всего листов раздела 5: 346

Всего разделов: 2

Всего листов выписки: 349

30.08.2024г. № КУВИ-001/2024-218326102

Кадастровый номер: 78:32:0001147:1004

Номер этажа (этажей): 2



Масштаб 1

ДОКУМЕНТ ПОДПИСАН
ЭЛЕКТРОННОЙ ПОДПИСЬЮ

Сертификат: 00ВВ056В7401СВ38D2В3576АСDC8425108

Владелец: ФЕДЕРАЛЬНАЯ СЛУЖБА ГОСУДАРСТВЕННОЙ
РЕГИСТРАЦИИ, КАДАСТРА И КАРТОГРАФИИ
Действителен: с 27.06.2023 по 19.09.2024

полное наименование должности

инициалы, фамилия

Здание

вид объекта недвижимости

Лист № 163 раздела 5

Всего листов раздела 5: 346

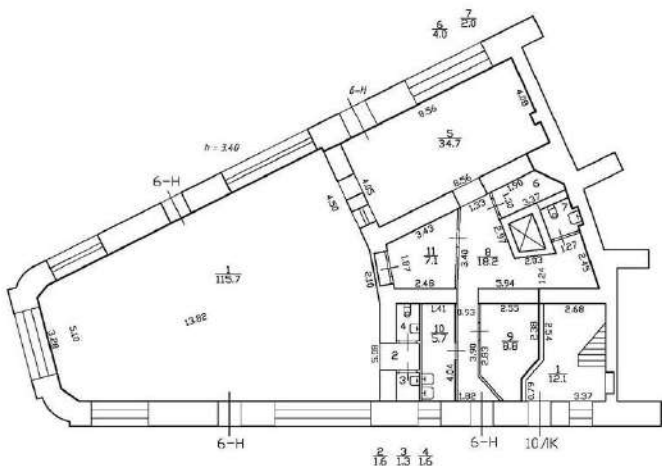
Всего разделов: 2

Всего листов выписки: 349

30.08.2024г. № КУВИ-001/2024-218326102

Кадастровый номер: 78:32:0001147:1004

Номер этажа (этажей): 1



Масштаб 1

ДОКУМЕНТ ПОДПИСАН
ЭЛЕКТРОННОЙ ПОДПИСЬЮ

Сертификат: 00ВВ056В7401СВ38D2В3576АСDC8425108

Владелец: ФЕДЕРАЛЬНАЯ СЛУЖБА ГОСУДАРСТВЕННОЙ

РЕГИСТРАЦИИ, КАДАСТРА И КАРТОГРАФИИ

Действителен: с 27.06.2023 по 19.09.2024

ПОЛНОЕ НАИМЕНОВАНИЕ ДОЛЖНОСТИ

инициалы, фамилия

Здание

вид объекта недвижимости

Лист № 164 раздела 5

Всего листов раздела 5: 346

Всего разделов: 2

Всего листов выписки: 349

30.08.2024г. № КУВИ-001/2024-218326102

Кадастровый номер: 78:32:0001147:1004

Номер этажа (этажей): 2



Масштаб 1

ДОКУМЕНТ ПОДПИСАН
ЭЛЕКТРОННОЙ ПОДПИСЬЮ

Сертификат: 00ВВ056В7401СВ38D2В3576АСDC8425108

Владелец: ФЕДЕРАЛЬНАЯ СЛУЖБА ГОСУДАРСТВЕННОЙ
РЕГИСТРАЦИИ, КАДАСТРА И КАРТОГРАФИИ
Действителен: с 27.06.2023 по 19.09.2024

полное наименование должности

инициалы, фамилия

Здание

вид объекта недвижимости

Лист № 165 раздела 5

Всего листов раздела 5: 346

Всего разделов: 2

Всего листов выписки: 349

30.08.2024г. № КУВИ-001/2024-218326102

Кадастровый номер: 78:32:0001147:1004

Номер этажа (этажей): 1



Масштаб 1

ДОКУМЕНТ ПОДПИСАН
ЭЛЕКТРОННОЙ ПОДПИСЬЮ

Сертификат: 00ВВ056В7401СВ38D2В3576АСDC8425108

Владелец: ФЕДЕРАЛЬНАЯ СЛУЖБА ГОСУДАРСТВЕННОЙ
РЕГИСТРАЦИИ, КАДАСТРА И КАРТОГРАФИИ
Действителен: с 27.06.2023 по 19.09.2024

полное наименование должности

инициалы, фамилия

Здание

вид объекта недвижимости

Лист № 166 раздела 5

Всего листов раздела 5: 346

Всего разделов: 2

Всего листов выписки: 349

30.08.2024г. № КУВИ-001/2024-218326102

Кадастровый номер: 78:32:0001147:1004

Номер этажа (этажей): 1



Масштаб 1

ДОКУМЕНТ ПОДПИСАН
ЭЛЕКТРОННОЙ ПОДПИСЬЮ

Сертификат: 00ВВ056В7401СВ38D2В3576АСDC8425108

Владелец: ФЕДЕРАЛЬНАЯ СЛУЖБА ГОСУДАРСТВЕННОЙ
РЕГИСТРАЦИИ, КАДАСТРА И КАРТОГРАФИИ
Действителен: с 27.06.2023 по 19.09.2024

полное наименование должности

инициалы, фамилия

Здание

вид объекта недвижимости

Лист № 167 раздела 5

Всего листов раздела 5: 346

Всего разделов: 2

Всего листов выписки: 349

30.08.2024г. № КУВИ-001/2024-218326102

Кадастровый номер: 78:32:0001147:1004

Номер этажа (этажей): 2



Масштаб 1

ДОКУМЕНТ ПОДПИСАН
ЭЛЕКТРОННОЙ ПОДПИСЬЮ

Сертификат: 00ВВ056В7401СВ38D2В3576АСDC8425108

Владелец: ФЕДЕРАЛЬНАЯ СЛУЖБА ГОСУДАРСТВЕННОЙ
РЕГИСТРАЦИИ, КАДАСТРА И КАРТОГРАФИИ
Действителен: с 27.06.2023 по 19.09.2024

полное наименование должности

инициалы, фамилия

Здание

вид объекта недвижимости

Лист № 168 раздела 5

Всего листов раздела 5: 346

Всего разделов: 2

Всего листов выписки: 349

30.08.2024г. № КУВИ-001/2024-218326102

Кадастровый номер: 78:32:0001147:1004

Номер этажа (этажей): 3



Масштаб 1

ДОКУМЕНТ ПОДПИСАН
ЭЛЕКТРОННОЙ ПОДПИСЬЮ

Сертификат: 00ВВ056В7401СВ38D2В3576АСDC8425108

Владелец: ФЕДЕРАЛЬНАЯ СЛУЖБА ГОСУДАРСТВЕННОЙ
РЕГИСТРАЦИИ, КАДАСТРА И КАРТОГРАФИИ
Действителен: с 27.06.2023 по 19.09.2024

полное наименование должности

инициалы, фамилия

Здание

вид объекта недвижимости

Лист № 169 раздела 5

Всего листов раздела 5: 346

Всего разделов: 2

Всего листов выписки: 349

30.08.2024г. № КУВИ-001/2024-218326102

Кадастровый номер: 78:32:0001147:1004

Номер этажа (этажей): 4



Масштаб 1

ДОКУМЕНТ ПОДПИСАН
ЭЛЕКТРОННОЙ ПОДПИСЬЮ

Сертификат: 00ВВ056В7401СВ38D2В3576АСDC8425108

Владелец: ФЕДЕРАЛЬНАЯ СЛУЖБА ГОСУДАРСТВЕННОЙ
РЕГИСТРАЦИИ, КАДАСТРА И КАРТОГРАФИИ
Действителен: с 27.06.2023 по 19.09.2024

полное наименование должности

инициалы, фамилия

Здание

вид объекта недвижимости

Лист № 170 раздела 5

Всего листов раздела 5: 346

Всего разделов: 2

Всего листов выписки: 349

30.08.2024г. № КУВИ-001/2024-218326102

Кадастровый номер: 78:32:0001147:1004

Номер этажа (этажей): 5



Масштаб 1

ДОКУМЕНТ ПОДПИСАН
ЭЛЕКТРОННОЙ ПОДПИСЬЮ

Сертификат: 00ВВ056В7401СВ38D2В3576АСDС8425108

Владелец: ФЕДЕРАЛЬНАЯ СЛУЖБА ГОСУДАРСТВЕННОЙ

РЕГИСТРАЦИИ, КАДАСТРА И КАРТОГРАФИИ

Действителен: с 27.06.2023 по 19.09.2024

полное наименование должности

инициалы, фамилия

Здание

вид объекта недвижимости

Лист № 171 раздела 5

Всего листов раздела 5: 346

Всего разделов: 2

Всего листов выписки: 349

30.08.2024г. № КУВИ-001/2024-218326102

Кадастровый номер: 78:32:0001147:1004

Номер этажа (этажей): 6



Масштаб 1

ДОКУМЕНТ ПОДПИСАН
ЭЛЕКТРОННОЙ ПОДПИСЬЮ

Сертификат: 00ВВ056В7401СВ38D2В3576АСDC8425108

Владелец: ФЕДЕРАЛЬНАЯ СЛУЖБА ГОСУДАРСТВЕННОЙ
РЕГИСТРАЦИИ, КАДАСТРА И КАРТОГРАФИИ
Действителен: с 27.06.2023 по 19.09.2024

полное наименование должности

инициалы, фамилия

Здание

вид объекта недвижимости

Лист № 172 раздела 5

Всего листов раздела 5: 346

Всего разделов: 2

Всего листов выписки: 349

30.08.2024г. № КУВИ-001/2024-218326102

Кадастровый номер: 78:32:0001147:1004

Номер этажа (этажей): 1



Масштаб 1

ДОКУМЕНТ ПОДПИСАН
ЭЛЕКТРОННОЙ ПОДПИСЬЮ

Сертификат: 00ВВ056В7401СВ38D2В3576АСDC8425108

Владелец: ФЕДЕРАЛЬНАЯ СЛУЖБА ГОСУДАРСТВЕННОЙ
РЕГИСТРАЦИИ, КАДАСТРА И КАРТОГРАФИИ
Действителен: с 27.06.2023 по 19.09.2024

полное наименование должности

инициалы, фамилия

Здание

вид объекта недвижимости

Лист № 173 раздела 5

Всего листов раздела 5: 346

Всего разделов: 2

Всего листов выписки: 349

30.08.2024г. № КУВИ-001/2024-218326102

Кадастровый номер: 78:32:0001147:1004

Номер этажа (этажей): 2



Масштаб 1

ДОКУМЕНТ ПОДПИСАН
ЭЛЕКТРОННОЙ ПОДПИСЬЮ

Сертификат: 00ВВ056В7401СВ38D2В3576АСDC8425108

Владелец: ФЕДЕРАЛЬНАЯ СЛУЖБА ГОСУДАРСТВЕННОЙ
РЕГИСТРАЦИИ, КАДАСТРА И КАРТОГРАФИИ
Действителен: с 27.06.2023 по 19.09.2024

полное наименование должности

инициалы, фамилия

Здание

вид объекта недвижимости

Лист № 174 раздела 5

Всего листов раздела 5: 346

Всего разделов: 2

Всего листов выписки: 349

30.08.2024г. № КУВИ-001/2024-218326102

Кадастровый номер: 78:32:0001147:1004

Номер этажа (этажей): 3



Масштаб 1

ДОКУМЕНТ ПОДПИСАН
ЭЛЕКТРОННОЙ ПОДПИСЬЮ

Сертификат: 00ВВ056В7401СВ38D2В3576АСDC8425108

Владелец: ФЕДЕРАЛЬНАЯ СЛУЖБА ГОСУДАРСТВЕННОЙ
РЕГИСТРАЦИИ, КАДАСТРА И КАРТОГРАФИИ
Действителен: с 27.06.2023 по 19.09.2024

полное наименование должности

инициалы, фамилия

Здание

вид объекта недвижимости

Лист № 175 раздела 5

Всего листов раздела 5: 346

Всего разделов: 2

Всего листов выписки: 349

30.08.2024г. № КУВИ-001/2024-218326102

Кадастровый номер: 78:32:0001147:1004

Номер этажа (этажей): 4



Масштаб 1

ДОКУМЕНТ ПОДПИСАН
ЭЛЕКТРОННОЙ ПОДПИСЬЮ

Сертификат: 00ВВ056В7401СВ38D2В3576АСDC8425108

Владелец: ФЕДЕРАЛЬНАЯ СЛУЖБА ГОСУДАРСТВЕННОЙ
РЕГИСТРАЦИИ, КАДАСТРА И КАРТОГРАФИИ
Действителен: с 27.06.2023 по 19.09.2024

полное наименование должности

инициалы, фамилия

Здание

вид объекта недвижимости

Лист № 176 раздела 5

Всего листов раздела 5: 346

Всего разделов: 2

Всего листов выписки: 349

30.08.2024г. № КУВИ-001/2024-218326102

Кадастровый номер: 78:32:0001147:1004

Номер этажа (этажей): 5



Масштаб 1

ДОКУМЕНТ ПОДПИСАН
ЭЛЕКТРОННОЙ ПОДПИСЬЮ

Сертификат: 00ВВ056В7401СВ38D2В3576АСDC8425108

Владелец: ФЕДЕРАЛЬНАЯ СЛУЖБА ГОСУДАРСТВЕННОЙ
РЕГИСТРАЦИИ, КАДАСТРА И КАРТОГРАФИИ
Действителен: с 27.06.2023 по 19.09.2024

полное наименование должности

инициалы, фамилия

Здание

вид объекта недвижимости

Лист № 177 раздела 5

Всего листов раздела 5: 346

Всего разделов: 2

Всего листов выписки: 349

30.08.2024г. № КУВИ-001/2024-218326102

Кадастровый номер: 78:32:0001147:1004

Номер этажа (этажей): 6



Масштаб 1

ДОКУМЕНТ ПОДПИСАН
ЭЛЕКТРОННОЙ ПОДПИСЬЮ

Сертификат: 00ВВ056В7401СВ38D2В3576АСDC8425108

Владелец: ФЕДЕРАЛЬНАЯ СЛУЖБА ГОСУДАРСТВЕННОЙ
РЕГИСТРАЦИИ, КАДАСТРА И КАРТОГРАФИИ
Действителен: с 27.06.2023 по 19.09.2024

полное наименование должности

инициалы, фамилия

Здание

вид объекта недвижимости

Лист № 178 раздела 5

Всего листов раздела 5: 346

Всего разделов: 2

Всего листов выписки: 349

30.08.2024г. № КУВИ-001/2024-218326102

Кадастровый номер: 78:32:0001147:1004

Номер этажа (этажей): 1



Масштаб 1

ДОКУМЕНТ ПОДПИСАН
ЭЛЕКТРОННОЙ ПОДПИСЬЮ

Сертификат: 00ВВ056В7401СВ38D2В3576АСDС8425108

Владелец: ФЕДЕРАЛЬНАЯ СЛУЖБА ГОСУДАРСТВЕННОЙ
РЕГИСТРАЦИИ, КАДАСТРА И КАРТОГРАФИИ
Действителен: с 27.06.2023 по 19.09.2024

полное наименование должности

инициалы, фамилия

Здание

вид объекта недвижимости

Лист № 179 раздела 5

Всего листов раздела 5: 346

Всего разделов: 2

Всего листов выписки: 349

30.08.2024г. № КУВИ-001/2024-218326102

Кадастровый номер: 78:32:0001147:1004

Номер этажа (этажей): 2



Масштаб 1

ДОКУМЕНТ ПОДПИСАН
ЭЛЕКТРОННОЙ ПОДПИСЬЮ

Сертификат: 00ВВ056В7401СВ38D2В3576АСDC8425108

Владелец: ФЕДЕРАЛЬНАЯ СЛУЖБА ГОСУДАРСТВЕННОЙ
РЕГИСТРАЦИИ, КАДАСТРА И КАРТОГРАФИИ
Действителен: с 27.06.2023 по 19.09.2024

полное наименование должности

инициалы, фамилия

Здание

вид объекта недвижимости

Лист № 180 раздела 5

Всего листов раздела 5: 346

Всего разделов: 2

Всего листов выписки: 349

30.08.2024г. № КУВИ-001/2024-218326102

Кадастровый номер: 78:32:0001147:1004

Номер этажа (этажей): 3



Масштаб 1

ДОКУМЕНТ ПОДПИСАН
ЭЛЕКТРОННОЙ ПОДПИСЬЮ

Сертификат: 00ВВ056В7401СВ38D2В3576АСDС8425108

Владелец: ФЕДЕРАЛЬНАЯ СЛУЖБА ГОСУДАРСТВЕННОЙ
РЕГИСТРАЦИИ, КАДАСТРА И КАРТОГРАФИИ
Действителен: с 27.06.2023 по 19.09.2024

полное наименование должности

инициалы, фамилия

Здание

вид объекта недвижимости

Лист № 181 раздела 5

Всего листов раздела 5: 346

Всего разделов: 2

Всего листов выписки: 349

30.08.2024г. № КУВИ-001/2024-218326102

Кадастровый номер: 78:32:0001147:1004

Номер этажа (этажей): 4



Масштаб 1

ДОКУМЕНТ ПОДПИСАН
ЭЛЕКТРОННОЙ ПОДПИСЬЮ

Сертификат: 00ВВ056В7401СВ38D2В3576АСDC8425108

Владелец: ФЕДЕРАЛЬНАЯ СЛУЖБА ГОСУДАРСТВЕННОЙ
РЕГИСТРАЦИИ, КАДАСТРА И КАРТОГРАФИИ
Действителен: с 27.06.2023 по 19.09.2024

полное наименование должности

инициалы, фамилия

Здание

вид объекта недвижимости

Лист № 182 раздела 5

Всего листов раздела 5: 346

Всего разделов: 2

Всего листов выписки: 349

30.08.2024г. № КУВИ-001/2024-218326102

Кадастровый номер: 78:32:0001147:1004

Номер этажа (этажей): 5



Масштаб 1

ДОКУМЕНТ ПОДПИСАН
ЭЛЕКТРОННОЙ ПОДПИСЬЮ

Сертификат: 00ВВ056В7401СВ38D2В3576АСDC8425108

Владелец: ФЕДЕРАЛЬНАЯ СЛУЖБА ГОСУДАРСТВЕННОЙ

РЕГИСТРАЦИИ, КАДАСТРА И КАРТОГРАФИИ

Действителен: с 27.06.2023 по 19.09.2024

полное наименование должности

инициалы, фамилия

Здание

вид объекта недвижимости

Лист № 183 раздела 5

Всего листов раздела 5: 346

Всего разделов: 2

Всего листов выписки: 349

30.08.2024г. № КУВИ-001/2024-218326102

Кадастровый номер: 78:32:0001147:1004

Номер этажа (этажей): 6



Масштаб 1

ДОКУМЕНТ ПОДПИСАН
ЭЛЕКТРОННОЙ ПОДПИСЬЮ

Сертификат: 00ВВ056В7401СВ38D2В3576АСDC8425108

Владелец: ФЕДЕРАЛЬНАЯ СЛУЖБА ГОСУДАРСТВЕННОЙ
РЕГИСТРАЦИИ, КАДАСТРА И КАРТОГРАФИИ
Действителен: с 27.06.2023 по 19.09.2024

полное наименование должности

инициалы, фамилия

Здание

вид объекта недвижимости

Лист № 184 раздела 5

Всего листов раздела 5: 346

Всего разделов: 2

Всего листов выписки: 349

30.08.2024г. № КУВИ-001/2024-218326102

Кадастровый номер: 78:32:0001147:1004

Номер этажа (этажей): 1



Масштаб 1

ДОКУМЕНТ ПОДПИСАН
ЭЛЕКТРОННОЙ ПОДПИСЬЮ

Сертификат: 00ВВ056В7401СВ38D2В3576АСDC8425108

Владелец: ФЕДЕРАЛЬНАЯ СЛУЖБА ГОСУДАРСТВЕННОЙ

РЕГИСТРАЦИИ, КАДАСТРА И КАРТОГРАФИИ

Действителен: с 27.06.2023 по 19.09.2024

полное наименование должности

инициалы, фамилия

Здание

вид объекта недвижимости

Лист № 185 раздела 5

Всего листов раздела 5: 346

Всего разделов: 2

Всего листов выписки: 349

30.08.2024г. № КУВИ-001/2024-218326102

Кадастровый номер: 78:32:0001147:1004

Номер этажа (этажей): 2



Масштаб 1

ДОКУМЕНТ ПОДПИСАН
ЭЛЕКТРОННОЙ ПОДПИСЬЮ

Сертификат: 00ВВ056В7401СВ38D2В3576АСDC8425108

Владелец: ФЕДЕРАЛЬНАЯ СЛУЖБА ГОСУДАРСТВЕННОЙ

РЕГИСТРАЦИИ, КАДАСТРА И КАРТОГРАФИИ

Действителен: с 27.06.2023 по 19.09.2024

полное наименование должности

инициалы, фамилия

Здание

вид объекта недвижимости

Лист № 186 раздела 5

Всего листов раздела 5: 346

Всего разделов: 2

Всего листов выписки: 349

30.08.2024г. № КУВИ-001/2024-218326102

Кадастровый номер: 78:32:0001147:1004

Номер этажа (этажей): 3



Масштаб 1

ДОКУМЕНТ ПОДПИСАН
ЭЛЕКТРОННОЙ ПОДПИСЬЮ

Сертификат: 00ВВ056В7401СВ38D2В3576АСDC8425108

Владелец: ФЕДЕРАЛЬНАЯ СЛУЖБА ГОСУДАРСТВЕННОЙ

РЕГИСТРАЦИИ, КАДАСТРА И КАРТОГРАФИИ

Действителен: с 27.06.2023 по 19.09.2024

полное наименование должности

инициалы, фамилия

Здание

вид объекта недвижимости

Лист № 187 раздела 5

Всего листов раздела 5: 346

Всего разделов: 2

Всего листов выписки: 349

30.08.2024г. № КУВИ-001/2024-218326102

Кадастровый номер: 78:32:0001147:1004

Номер этажа (этажей): 4



Масштаб 1

ДОКУМЕНТ ПОДПИСАН
ЭЛЕКТРОННОЙ ПОДПИСЬЮ

Сертификат: 00ВВ056В7401СВ38D2В3576АСDС8425108

Владелец: ФЕДЕРАЛЬНАЯ СЛУЖБА ГОСУДАРСТВЕННОЙ
РЕГИСТРАЦИИ, КАДАСТРА И КАРТОГРАФИИ
Действителен: с 27.06.2023 по 19.09.2024

полное наименование должности

инициалы, фамилия

Здание

вид объекта недвижимости

Лист № 188 раздела 5

Всего листов раздела 5: 346

Всего разделов: 2

Всего листов выписки: 349

30.08.2024г. № КУВИ-001/2024-218326102

Кадастровый номер: 78:32:0001147:1004

Номер этажа (этажей): 5



Масштаб 1

ДОКУМЕНТ ПОДПИСАН
ЭЛЕКТРОННОЙ ПОДПИСЬЮ

Сертификат: 00ВВ056В7401СВ38D2В3576АСDC8425108

Владелец: ФЕДЕРАЛЬНАЯ СЛУЖБА ГОСУДАРСТВЕННОЙ

РЕГИСТРАЦИИ, КАДАСТРА И КАРТОГРАФИИ

Действителен: с 27.06.2023 по 19.09.2024

ПОЛНОЕ НАИМЕНОВАНИЕ ДОЛЖНОСТИ

инициалы, фамилия

Здание

вид объекта недвижимости

Лист № 189 раздела 5

Всего листов раздела 5: 346

Всего разделов: 2

Всего листов выписки: 349

30.08.2024г. № КУВИ-001/2024-218326102

Кадастровый номер: 78:32:0001147:1004

Номер этажа (этажей): 6



Масштаб 1

ДОКУМЕНТ ПОДПИСАН
ЭЛЕКТРОННОЙ ПОДПИСЬЮ

Сертификат: 00ВВ056В7401СВ38D2В3576АСDC8425108

Владелец: ФЕДЕРАЛЬНАЯ СЛУЖБА ГОСУДАРСТВЕННОЙ
РЕГИСТРАЦИИ, КАДАСТРА И КАРТОГРАФИИ
Действителен: с 27.06.2023 по 19.09.2024

полное наименование должности

инициалы, фамилия

Здание

вид объекта недвижимости

Лист № 190 раздела 5

Всего листов раздела 5: 346

Всего разделов: 2

Всего листов выписки: 349

30.08.2024г. № КУВИ-001/2024-218326102

Кадастровый номер: 78:32:0001147:1004

Номер этажа (этажей): 1



Масштаб 1



ДОКУМЕНТ ПОДПИСАН
ЭЛЕКТРОННОЙ ПОДПИСЬЮ

Сертификат: 00ВВ056В7401СВ38D2В3576АСDС8425108

Владелец: ФЕДЕРАЛЬНАЯ СЛУЖБА ГОСУДАРСТВЕННОЙ
РЕГИСТРАЦИИ, КАДАСТРА И КАРТОГРАФИИ
Действителен: с 27.06.2023 по 19.09.2024

полное наименование должности

инициалы, фамилия

Здание

вид объекта недвижимости

Лист № 191 раздела 5

Всего листов раздела 5: 346

Всего разделов: 2

Всего листов выписки: 349

30.08.2024г. № КУВИ-001/2024-218326102

Кадастровый номер: 78:32:0001147:1004

Номер этажа (этажей): 2



Масштаб 1

ДОКУМЕНТ ПОДПИСАН
ЭЛЕКТРОННОЙ ПОДПИСЬЮ

Сертификат: 00ВВ056В7401СВ38D2В3576АСDC8425108

Владелец: ФЕДЕРАЛЬНАЯ СЛУЖБА ГОСУДАРСТВЕННОЙ
РЕГИСТРАЦИИ, КАДАСТРА И КАРТОГРАФИИ
Действителен: с 27.06.2023 по 19.09.2024

полное наименование должности

инициалы, фамилия

Здание

вид объекта недвижимости

Лист № 192 раздела 5

Всего листов раздела 5: 346

Всего разделов: 2

Всего листов выписки: 349

30.08.2024г. № КУВИ-001/2024-218326102

Кадастровый номер: 78:32:0001147:1004

Номер этажа (этажей): 3



Масштаб 1

ДОКУМЕНТ ПОДПИСАН
ЭЛЕКТРОННОЙ ПОДПИСЬЮ

Сертификат: 00ВВ056В7401СВ38D2В3576АСDC8425108

Владелец: ФЕДЕРАЛЬНАЯ СЛУЖБА ГОСУДАРСТВЕННОЙ
РЕГИСТРАЦИИ, КАДАСТРА И КАРТОГРАФИИ
Действителен: с 27.06.2023 по 19.09.2024

полное наименование должности

инициалы, фамилия

Здание

вид объекта недвижимости

Лист № 193 раздела 5

Всего листов раздела 5: 346

Всего разделов: 2

Всего листов выписки: 349

30.08.2024г. № КУВИ-001/2024-218326102

Кадастровый номер: 78:32:0001147:1004

Номер этажа (этажей): 4



Масштаб 1

ДОКУМЕНТ ПОДПИСАН
ЭЛЕКТРОННОЙ ПОДПИСЬЮ

Сертификат: 00ВВ056В7401СВ38D2В3576АСDС8425108

Владелец: ФЕДЕРАЛЬНАЯ СЛУЖБА ГОСУДАРСТВЕННОЙ
РЕГИСТРАЦИИ, КАДАСТРА И КАРТОГРАФИИ
Действителен: с 27.06.2023 по 19.09.2024

полное наименование должности

инициалы, фамилия

Здание

вид объекта недвижимости

Лист № 194 раздела 5

Всего листов раздела 5: 346

Всего разделов: 2

Всего листов выписки: 349

30.08.2024г. № КУВИ-001/2024-218326102

Кадастровый номер: 78:32:0001147:1004

Номер этажа (этажей): 5



Масштаб 1

ДОКУМЕНТ ПОДПИСАН
ЭЛЕКТРОННОЙ ПОДПИСЬЮ

Сертификат: 00ВВ056В7401СВ38D2В3576АСDC8425108

Владелец: ФЕДЕРАЛЬНАЯ СЛУЖБА ГОСУДАРСТВЕННОЙ
РЕГИСТРАЦИИ, КАДАСТРА И КАРТОГРАФИИ
Действителен: с 27.06.2023 по 19.09.2024

полное наименование должности

инициалы, фамилия

Здание

вид объекта недвижимости

Лист № 195 раздела 5

Всего листов раздела 5: 346

Всего разделов: 2

Всего листов выписки: 349

30.08.2024г. № КУВИ-001/2024-218326102

Кадастровый номер: 78:32:0001147:1004

Номер этажа (этажей): 6



Масштаб 1

ДОКУМЕНТ ПОДПИСАН
ЭЛЕКТРОННОЙ ПОДПИСЬЮ

Сертификат: 00ВВ056В7401СВ38D2В3576АСDC8425108

Владелец: ФЕДЕРАЛЬНАЯ СЛУЖБА ГОСУДАРСТВЕННОЙ
РЕГИСТРАЦИИ, КАДАСТРА И КАРТОГРАФИИ
Действителен: с 27.06.2023 по 19.09.2024

полное наименование должности

инициалы, фамилия

Здание

вид объекта недвижимости

Лист № 196 раздела 5

Всего листов раздела 5: 346

Всего разделов: 2

Всего листов выписки: 349

30.08.2024г. № КУВИ-001/2024-218326102

Кадастровый номер: 78:32:0001147:1004

Номер этажа (этажей): 1



Масштаб 1

ДОКУМЕНТ ПОДПИСАН
ЭЛЕКТРОННОЙ ПОДПИСЬЮ

Сертификат: 00ВВ056В7401СВ38D2В3576АСDC8425108

Владелец: ФЕДЕРАЛЬНАЯ СЛУЖБА ГОСУДАРСТВЕННОЙ
РЕГИСТРАЦИИ, КАДАСТРА И КАРТОГРАФИИ
Действителен: с 27.06.2023 по 19.09.2024

полное наименование должности

инициалы, фамилия

Здание

вид объекта недвижимости

Лист № 197 раздела 5

Всего листов раздела 5: 346

Всего разделов: 2

Всего листов выписки: 349

30.08.2024г. № КУВИ-001/2024-218326102

Кадастровый номер: 78:32:0001147:1004

Номер этажа (этажей): 2



Масштаб 1

ДОКУМЕНТ ПОДПИСАН
ЭЛЕКТРОННОЙ ПОДПИСЬЮ

Сертификат: 00ВВ056В7401СВ38D2В3576АСDС8425108

Владелец: ФЕДЕРАЛЬНАЯ СЛУЖБА ГОСУДАРСТВЕННОЙ

РЕГИСТРАЦИИ, КАДАСТРА И КАРТОГРАФИИ

Действителен: с 27.06.2023 по 19.09.2024

полное наименование должности

инициалы, фамилия

Здание

вид объекта недвижимости

Лист № 198 раздела 5

Всего листов раздела 5: 346

Всего разделов: 2

Всего листов выписки: 349

30.08.2024г. № КУВИ-001/2024-218326102

Кадастровый номер: 78:32:0001147:1004

Номер этажа (этажей): 3



Масштаб 1

ДОКУМЕНТ ПОДПИСАН
ЭЛЕКТРОННОЙ ПОДПИСЬЮ

Сертификат: 00ВВ056В7401СВ38D2В3576АСDС8425108

Владелец: ФЕДЕРАЛЬНАЯ СЛУЖБА ГОСУДАРСТВЕННОЙ
РЕГИСТРАЦИИ, КАДАСТРА И КАРТОГРАФИИ
Действителен: с 27.06.2023 по 19.09.2024

полное наименование должности

инициалы, фамилия

Здание

вид объекта недвижимости

Лист № 199 раздела 5

Всего листов раздела 5: 346

Всего разделов: 2

Всего листов выписки: 349

30.08.2024г. № КУВИ-001/2024-218326102

Кадастровый номер: 78:32:0001147:1004

Номер этажа (этажей): 4



Масштаб 1

ДОКУМЕНТ ПОДПИСАН
ЭЛЕКТРОННОЙ ПОДПИСЬЮ

Сертификат: 00ВВ056В7401СВ38D2В3576АСDC8425108

Владелец: ФЕДЕРАЛЬНАЯ СЛУЖБА ГОСУДАРСТВЕННОЙ
РЕГИСТРАЦИИ, КАДАСТРА И КАРТОГРАФИИ
Действителен: с 27.06.2023 по 19.09.2024

полное наименование должности

инициалы, фамилия

Здание

вид объекта недвижимости

Лист № 200 раздела 5

Всего листов раздела 5: 346

Всего разделов: 2

Всего листов выписки: 349

30.08.2024г. № КУВИ-001/2024-218326102

Кадастровый номер: 78:32:0001147:1004

Номер этажа (этажей): 5



Масштаб 1

ДОКУМЕНТ ПОДПИСАН
ЭЛЕКТРОННОЙ ПОДПИСЬЮ

Сертификат: 00ВВ056В7401СВ38D2В3576АСDC8425108

Владелец: ФЕДЕРАЛЬНАЯ СЛУЖБА ГОСУДАРСТВЕННОЙ
РЕГИСТРАЦИИ, КАДАСТРА И КАРТОГРАФИИ
Действителен: с 27.06.2023 по 19.09.2024

полное наименование должности

инициалы, фамилия

Здание

вид объекта недвижимости

Лист № 201 раздела 5

Всего листов раздела 5: 346

Всего разделов: 2

Всего листов выписки: 349

30.08.2024г. № КУВИ-001/2024-218326102

Кадастровый номер: 78:32:0001147:1004

Номер этажа (этажей): 6



Масштаб 1

ДОКУМЕНТ ПОДПИСАН
ЭЛЕКТРОННОЙ ПОДПИСЬЮ

Сертификат: 00ВВ056В7401СВ38D2В3576АСDС8425108

Владелец: ФЕДЕРАЛЬНАЯ СЛУЖБА ГОСУДАРСТВЕННОЙ
РЕГИСТРАЦИИ, КАДАСТРА И КАРТОГРАФИИ
Действителен: с 27.06.2023 по 19.09.2024

полное наименование должности

инициалы, фамилия

Здание

вид объекта недвижимости

Лист № 202 раздела 5

Всего листов раздела 5: 346

Всего разделов: 2

Всего листов выписки: 349

30.08.2024г. № КУВИ-001/2024-218326102

Кадастровый номер: 78:32:0001147:1004

Номер этажа (этажей): 7



Масштаб 1

ДОКУМЕНТ ПОДПИСАН
ЭЛЕКТРОННОЙ ПОДПИСЬЮ

Сертификат: 00ВВ056В7401СВ38D2В3576АСDC8425108

Владелец: ФЕДЕРАЛЬНАЯ СЛУЖБА ГОСУДАРСТВЕННОЙ

РЕГИСТРАЦИИ, КАДАСТРА И КАРТОГРАФИИ

Действителен: с 27.06.2023 по 19.09.2024

полное наименование должности

инициалы, фамилия

Здание

вид объекта недвижимости

Лист № 203 раздела 5

Всего листов раздела 5: 346

Всего разделов: 2

Всего листов выписки: 349

30.08.2024г. № КУВИ-001/2024-218326102

Кадастровый номер: 78:32:0001147:1004

Номер этажа (этажей): 1



Масштаб 1

ДОКУМЕНТ ПОДПИСАН
ЭЛЕКТРОННОЙ ПОДПИСЬЮ

Сертификат: 00ВВ056В7401СВ38D2В3576АСDC8425108

Владелец: ФЕДЕРАЛЬНАЯ СЛУЖБА ГОСУДАРСТВЕННОЙ
РЕГИСТРАЦИИ, КАДАСТРА И КАРТОГРАФИИ
Действителен: с 27.06.2023 по 19.09.2024

полное наименование должности

инициалы, фамилия

Здание

вид объекта недвижимости

Лист № 204 раздела 5

Всего листов раздела 5: 346

Всего разделов: 2

Всего листов выписки: 349

30.08.2024г. № КУВИ-001/2024-218326102

Кадастровый номер: 78:32:0001147:1004

Номер этажа (этажей): 2



Масштаб 1

ДОКУМЕНТ ПОДПИСАН
ЭЛЕКТРОННОЙ ПОДПИСЬЮ

Сертификат: 00ВВ056В7401СВ38D2В3576АСDC8425108

Владелец: ФЕДЕРАЛЬНАЯ СЛУЖБА ГОСУДАРСТВЕННОЙ

РЕГИСТРАЦИИ, КАДАСТРА И КАРТОГРАФИИ

Действителен: с 27.06.2023 по 19.09.2024

полное наименование должности

инициалы, фамилия

Здание

вид объекта недвижимости

Лист № 205 раздела 5

Всего листов раздела 5: 346

Всего разделов: 2

Всего листов выписки: 349

30.08.2024г. № КУВИ-001/2024-218326102

Кадастровый номер: 78:32:0001147:1004

Номер этажа (этажей): 3



Масштаб 1

ДОКУМЕНТ ПОДПИСАН
ЭЛЕКТРОННОЙ ПОДПИСЬЮ

Сертификат: 00ВВ056В7401СВ38D2В3576АСDC8425108

Владелец: ФЕДЕРАЛЬНАЯ СЛУЖБА ГОСУДАРСТВЕННОЙ
РЕГИСТРАЦИИ, КАДАСТРА И КАРТОГРАФИИ
Действителен: с 27.06.2023 по 19.09.2024

полное наименование должности

инициалы, фамилия

Здание

вид объекта недвижимости

Лист № 206 раздела 5

Всего листов раздела 5: 346

Всего разделов: 2

Всего листов выписки: 349

30.08.2024г. № КУВИ-001/2024-218326102

Кадастровый номер: 78:32:0001147:1004

Номер этажа (этажей): 4



Масштаб 1

ДОКУМЕНТ ПОДПИСАН
ЭЛЕКТРОННОЙ ПОДПИСЬЮ

Сертификат: 00ВВ056В7401СВ38D2В3576АСDC8425108

Владелец: ФЕДЕРАЛЬНАЯ СЛУЖБА ГОСУДАРСТВЕННОЙ
РЕГИСТРАЦИИ, КАДАСТРА И КАРТОГРАФИИ
Действителен: с 27.06.2023 по 19.09.2024

полное наименование должности

инициалы, фамилия

Здание

вид объекта недвижимости

Лист № 207 раздела 5

Всего листов раздела 5: 346

Всего разделов: 2

Всего листов выписки: 349

30.08.2024г. № КУВИ-001/2024-218326102

Кадастровый номер: 78:32:0001147:1004

Номер этажа (этажей): 5



Масштаб 1

ДОКУМЕНТ ПОДПИСАН
ЭЛЕКТРОННОЙ ПОДПИСЬЮ

Сертификат: 00ВВ056В7401СВ38D2В3576АСDC8425108

Владелец: ФЕДЕРАЛЬНАЯ СЛУЖБА ГОСУДАРСТВЕННОЙ

РЕГИСТРАЦИИ, КАДАСТРА И КАРТОГРАФИИ

Действителен: с 27.06.2023 по 19.09.2024

полное наименование должности

инициалы, фамилия

Здание

вид объекта недвижимости

Лист № 208 раздела 5

Всего листов раздела 5: 346

Всего разделов: 2

Всего листов выписки: 349

30.08.2024г. № КУВИ-001/2024-218326102

Кадастровый номер: 78:32:0001147:1004

Номер этажа (этажей): 6



Масштаб 1

ДОКУМЕНТ ПОДПИСАН
ЭЛЕКТРОННОЙ ПОДПИСЬЮ

Сертификат: 00ВВ056В7401СВ38D2В3576АСDC8425108

Владелец: ФЕДЕРАЛЬНАЯ СЛУЖБА ГОСУДАРСТВЕННОЙ

РЕГИСТРАЦИИ, КАДАСТРА И КАРТОГРАФИИ

Действителен: с 27.06.2023 по 19.09.2024

полное наименование должности

инициалы, фамилия

Здание

вид объекта недвижимости

Лист № 209 раздела 5

Всего листов раздела 5: 346

Всего разделов: 2

Всего листов выписки: 349

30.08.2024г. № КУВИ-001/2024-218326102

Кадастровый номер: 78:32:0001147:1004

Номер этажа (этажей): 1



Масштаб 1

ДОКУМЕНТ ПОДПИСАН
ЭЛЕКТРОННОЙ ПОДПИСЬЮ

Сертификат: 00ВВ056В7401СВ38D2В3576АСDC8425108

Владелец: ФЕДЕРАЛЬНАЯ СЛУЖБА ГОСУДАРСТВЕННОЙ
РЕГИСТРАЦИИ, КАДАСТРА И КАРТОГРАФИИ
Действителен: с 27.06.2023 по 19.09.2024

полное наименование должности

инициалы, фамилия

Здание

вид объекта недвижимости

Лист № 210 раздела 5

Всего листов раздела 5: 346

Всего разделов: 2

Всего листов выписки: 349

30.08.2024г. № КУВИ-001/2024-218326102

Кадастровый номер: 78:32:0001147:1004

Номер этажа (этажей): 2



Масштаб 1

ДОКУМЕНТ ПОДПИСАН
ЭЛЕКТРОННОЙ ПОДПИСЬЮ

Сертификат: 00ВВ056В7401СВ38D2В3576АСDC8425108

Владелец: ФЕДЕРАЛЬНАЯ СЛУЖБА ГОСУДАРСТВЕННОЙ
РЕГИСТРАЦИИ, КАДАСТРА И КАРТОГРАФИИ
Действителен: с 27.06.2023 по 19.09.2024

полное наименование должности

инициалы, фамилия

Здание

вид объекта недвижимости

Лист № 211 раздела 5

Всего листов раздела 5: 346

Всего разделов: 2

Всего листов выписки: 349

30.08.2024г. № КУВИ-001/2024-218326102

Кадастровый номер: 78:32:0001147:1004

Номер этажа (этажей): 3



Масштаб 1

ДОКУМЕНТ ПОДПИСАН
ЭЛЕКТРОННОЙ ПОДПИСЬЮ

Сертификат: 00ВВ056В7401СВ38D2В3576АСDС8425108

Владелец: ФЕДЕРАЛЬНАЯ СЛУЖБА ГОСУДАРСТВЕННОЙ
РЕГИСТРАЦИИ, КАДАСТРА И КАРТОГРАФИИ
Действителен: с 27.06.2023 по 19.09.2024

полное наименование должности

инициалы, фамилия

Здание

вид объекта недвижимости

Лист № 212 раздела 5

Всего листов раздела 5: 346

Всего разделов: 2

Всего листов выписки: 349

30.08.2024г. № КУВИ-001/2024-218326102

Кадастровый номер: 78:32:0001147:1004

Номер этажа (этажей): 4



Масштаб 1

ДОКУМЕНТ ПОДПИСАН
ЭЛЕКТРОННОЙ ПОДПИСЬЮ

Сертификат: 00ВВ056В7401СВ38D2В3576АСDС8425108

Владелец: ФЕДЕРАЛЬНАЯ СЛУЖБА ГОСУДАРСТВЕННОЙ
РЕГИСТРАЦИИ, КАДАСТРА И КАРТОГРАФИИ
Действителен: с 27.06.2023 по 19.09.2024

полное наименование должности

инициалы, фамилия

Здание

вид объекта недвижимости

Лист № 213 раздела 5

Всего листов раздела 5: 346

Всего разделов: 2

Всего листов выписки: 349

30.08.2024г. № КУВИ-001/2024-218326102

Кадастровый номер: 78:32:0001147:1004

Номер этажа (этажей): 5



Масштаб 1

ДОКУМЕНТ ПОДПИСАН
ЭЛЕКТРОННОЙ ПОДПИСЬЮ

Сертификат: 00ВВ056В7401СВ38D2В3576АСDC8425108

Владелец: ФЕДЕРАЛЬНАЯ СЛУЖБА ГОСУДАРСТВЕННОЙ
РЕГИСТРАЦИИ, КАДАСТРА И КАРТОГРАФИИ
Действителен: с 27.06.2023 по 19.09.2024

полное наименование должности

инициалы, фамилия

Здание

вид объекта недвижимости

Лист № 214 раздела 5

Всего листов раздела 5: 346

Всего разделов: 2

Всего листов выписки: 349

30.08.2024г. № КУВИ-001/2024-218326102

Кадастровый номер: 78:32:0001147:1004

Номер этажа (этажей): 6



Масштаб 1

ДОКУМЕНТ ПОДПИСАН
ЭЛЕКТРОННОЙ ПОДПИСЬЮ

Сертификат: 00ВВ056В7401СВ38D2В3576АСDC8425108

Владелец: ФЕДЕРАЛЬНАЯ СЛУЖБА ГОСУДАРСТВЕННОЙ
РЕГИСТРАЦИИ, КАДАСТРА И КАРТОГРАФИИ
Действителен: с 27.06.2023 по 19.09.2024

полное наименование должности

инициалы, фамилия

Здание

вид объекта недвижимости

Лист № 215 раздела 5

Всего листов раздела 5: 346

Всего разделов: 2

Всего листов выписки: 349

30.08.2024г. № КУВИ-001/2024-218326102

Кадастровый номер: 78:32:0001147:1004

Номер этажа (этажей): 7



Масштаб 1

ДОКУМЕНТ ПОДПИСАН
ЭЛЕКТРОННОЙ ПОДПИСЬЮ

Сертификат: 00ВВ056В7401СВ38D2В3576АСDC8425108

Владелец: ФЕДЕРАЛЬНАЯ СЛУЖБА ГОСУДАРСТВЕННОЙ
РЕГИСТРАЦИИ, КАДАСТРА И КАРТОГРАФИИ
Действителен: с 27.06.2023 по 19.09.2024

полное наименование должности

инициалы, фамилия

Здание

вид объекта недвижимости

Лист № 216 раздела 5

Всего листов раздела 5: 346

Всего разделов: 2

Всего листов выписки: 349

30.08.2024г. № КУВИ-001/2024-218326102

Кадастровый номер: 78:32:0001147:1004

Номер этажа (этажей): подвал



Масштаб 1

ДОКУМЕНТ ПОДПИСАН
ЭЛЕКТРОННОЙ ПОДПИСЬЮ

Сертификат: 00ВВ056В7401СВ38D2В3576АСDC8425108

Владелец: ФЕДЕРАЛЬНАЯ СЛУЖБА ГОСУДАРСТВЕННОЙ
РЕГИСТРАЦИИ, КАДАСТРА И КАРТОГРАФИИ
Действителен: с 27.06.2023 по 19.09.2024

полное наименование должности

инициалы, фамилия

Здание

вид объекта недвижимости

Лист № 217 раздела 5

Всего листов раздела 5: 346

Всего разделов: 2

Всего листов выписки: 349

30.08.2024г. № КУВИ-001/2024-218326102

Кадастровый номер: 78:32:0001147:1004

Номер этажа (этажей): 1



Масштаб 1

ДОКУМЕНТ ПОДПИСАН
ЭЛЕКТРОННОЙ ПОДПИСЬЮ

Сертификат: 00ВВ056В7401СВ38D2В3576АСDC8425108

Владелец: ФЕДЕРАЛЬНАЯ СЛУЖБА ГОСУДАРСТВЕННОЙ
РЕГИСТРАЦИИ, КАДАСТРА И КАРТОГРАФИИ
Действителен: с 27.06.2023 по 19.09.2024

полное наименование должности

инициалы, фамилия

Здание

вид объекта недвижимости

Лист № 218 раздела 5

Всего листов раздела 5: 346

Всего разделов: 2

Всего листов выписки: 349

30.08.2024г. № КУВИ-001/2024-218326102

Кадастровый номер: 78:32:0001147:1004

Номер этажа (этажей): 2



Масштаб 1

ДОКУМЕНТ ПОДПИСАН
ЭЛЕКТРОННОЙ ПОДПИСЬЮ

Сертификат: 00ВВ056В7401СВ38D2В3576АСDC8425108

Владелец: ФЕДЕРАЛЬНАЯ СЛУЖБА ГОСУДАРСТВЕННОЙ

РЕГИСТРАЦИИ, КАДАСТРА И КАРТОГРАФИИ

Действителен: с 27.06.2023 по 19.09.2024

полное наименование должности

инициалы, фамилия

Здание

вид объекта недвижимости

Лист № 219 раздела 5

Всего листов раздела 5: 346

Всего разделов: 2

Всего листов выписки: 349

30.08.2024г. № КУВИ-001/2024-218326102

Кадастровый номер: 78:32:0001147:1004

Номер этажа (этажей): 3



Масштаб 1

ДОКУМЕНТ ПОДПИСАН
ЭЛЕКТРОННОЙ ПОДПИСЬЮ

Сертификат: 00ВВ056В7401СВ38D2В3576АСDС8425108

Владелец: ФЕДЕРАЛЬНАЯ СЛУЖБА ГОСУДАРСТВЕННОЙ
РЕГИСТРАЦИИ, КАДАСТРА И КАРТОГРАФИИ
Действителен: с 27.06.2023 по 19.09.2024

полное наименование должности

инициалы, фамилия

Здание

вид объекта недвижимости

Лист № 220 раздела 5

Всего листов раздела 5: 346

Всего разделов: 2

Всего листов выписки: 349

30.08.2024г. № КУВИ-001/2024-218326102

Кадастровый номер: 78:32:0001147:1004

Номер этажа (этажей): 4



Масштаб 1

ДОКУМЕНТ ПОДПИСАН
ЭЛЕКТРОННОЙ ПОДПИСЬЮ

Сертификат: 00ВВ056В7401СВ38D2В3576АСDС8425108

Владелец: ФЕДЕРАЛЬНАЯ СЛУЖБА ГОСУДАРСТВЕННОЙ
РЕГИСТРАЦИИ, КАДАСТРА И КАРТОГРАФИИ
Действителен: с 27.06.2023 по 19.09.2024

полное наименование должности

инициалы, фамилия

Здание

вид объекта недвижимости

Лист № 221 раздела 5

Всего листов раздела 5: 346

Всего разделов: 2

Всего листов выписки: 349

30.08.2024г. № КУВИ-001/2024-218326102

Кадастровый номер: 78:32:0001147:1004

Номер этажа (этажей): 5



Масштаб 1

ДОКУМЕНТ ПОДПИСАН
ЭЛЕКТРОННОЙ ПОДПИСЬЮ

Сертификат: 00ВВ056В7401СВ38D2В3576АСDС8425108

Владелец: ФЕДЕРАЛЬНАЯ СЛУЖБА ГОСУДАРСТВЕННОЙ

РЕГИСТРАЦИИ, КАДАСТРА И КАРТОГРАФИИ

Действителен: с 27.06.2023 по 19.09.2024

полное наименование должности

инициалы, фамилия

Здание

вид объекта недвижимости

Лист № 222 раздела 5

Всего листов раздела 5: 346

Всего разделов: 2

Всего листов выписки: 349

30.08.2024г. № КУВИ-001/2024-218326102

Кадастровый номер: 78:32:0001147:1004

Номер этажа (этажей): 6



Масштаб 1

ДОКУМЕНТ ПОДПИСАН
ЭЛЕКТРОННОЙ ПОДПИСЬЮ

Сертификат: 00ВВ056В7401СВ38D2В3576АСDС8425108

Владелец: ФЕДЕРАЛЬНАЯ СЛУЖБА ГОСУДАРСТВЕННОЙ

РЕГИСТРАЦИИ, КАДАСТРА И КАРТОГРАФИИ

Действителен: с 27.06.2023 по 19.09.2024

полное наименование должности

инициалы, фамилия

Здание

вид объекта недвижимости

Лист № 223 раздела 5

Всего листов раздела 5: 346

Всего разделов: 2

Всего листов выписки: 349

30.08.2024г. № КУВИ-001/2024-218326102

Кадастровый номер: 78:32:0001147:1004

Номер этажа (этажей): 1



Масштаб 1

ДОКУМЕНТ ПОДПИСАН
ЭЛЕКТРОННОЙ ПОДПИСЬЮ

Сертификат: 00ВВ056В7401СВ38D2В3576АСDC8425108

Владелец: ФЕДЕРАЛЬНАЯ СЛУЖБА ГОСУДАРСТВЕННОЙ
РЕГИСТРАЦИИ, КАДАСТРА И КАРТОГРАФИИ
Действителен: с 27.06.2023 по 19.09.2024

полное наименование должности

инициалы, фамилия

Здание

вид объекта недвижимости

Лист № 224 раздела 5

Всего листов раздела 5: 346

Всего разделов: 2

Всего листов выписки: 349

30.08.2024г. № КУВИ-001/2024-218326102

Кадастровый номер: 78:32:0001147:1004

Номер этажа (этажей): 2



Масштаб 1

ДОКУМЕНТ ПОДПИСАН
ЭЛЕКТРОННОЙ ПОДПИСЬЮ

Сертификат: 00ВВ056В7401СВ38D2В3576АСDC8425108

Владелец: ФЕДЕРАЛЬНАЯ СЛУЖБА ГОСУДАРСТВЕННОЙ

РЕГИСТРАЦИИ, КАДАСТРА И КАРТОГРАФИИ

Действителен: с 27.06.2023 по 19.09.2024

полное наименование должности

инициалы, фамилия

Здание

вид объекта недвижимости

Лист № 225 раздела 5

Всего листов раздела 5: 346

Всего разделов: 2

Всего листов выписки: 349

30.08.2024г. № КУВИ-001/2024-218326102

Кадастровый номер: 78:32:0001147:1004

Номер этажа (этажей): 3



Масштаб 1

ДОКУМЕНТ ПОДПИСАН
ЭЛЕКТРОННОЙ ПОДПИСЬЮ

Сертификат: 00ВВ056В7401СВ38D2В3576АСDC8425108

Владелец: ФЕДЕРАЛЬНАЯ СЛУЖБА ГОСУДАРСТВЕННОЙ
РЕГИСТРАЦИИ, КАДАСТРА И КАРТОГРАФИИ
Действителен: с 27.06.2023 по 19.09.2024

полное наименование должности

инициалы, фамилия

Здание

вид объекта недвижимости

Лист № 226 раздела 5

Всего листов раздела 5: 346

Всего разделов: 2

Всего листов выписки: 349

30.08.2024г. № КУВИ-001/2024-218326102

Кадастровый номер: 78:32:0001147:1004

Номер этажа (этажей): 4



Масштаб 1

ДОКУМЕНТ ПОДПИСАН
ЭЛЕКТРОННОЙ ПОДПИСЬЮ

Сертификат: 00ВВ056В7401СВ38D2В3576АСDC8425108

Владелец: ФЕДЕРАЛЬНАЯ СЛУЖБА ГОСУДАРСТВЕННОЙ
РЕГИСТРАЦИИ, КАДАСТРА И КАРТОГРАФИИ
Действителен: с 27.06.2023 по 19.09.2024

полное наименование должности

инициалы, фамилия

Здание

вид объекта недвижимости

Лист № 227 раздела 5

Всего листов раздела 5: 346

Всего разделов: 2

Всего листов выписки: 349

30.08.2024г. № КУВИ-001/2024-218326102

Кадастровый номер: 78:32:0001147:1004

Номер этажа (этажей): 5



Масштаб 1

ДОКУМЕНТ ПОДПИСАН
ЭЛЕКТРОННОЙ ПОДПИСЬЮ

Сертификат: 00ВВ056В7401СВ38D2В3576АСDC8425108

Владелец: ФЕДЕРАЛЬНАЯ СЛУЖБА ГОСУДАРСТВЕННОЙ
РЕГИСТРАЦИИ, КАДАСТРА И КАРТОГРАФИИ
Действителен: с 27.06.2023 по 19.09.2024

полное наименование должности

инициалы, фамилия

Здание

вид объекта недвижимости

Лист № 228 раздела 5

Всего листов раздела 5: 346

Всего разделов: 2

Всего листов выписки: 349

30.08.2024г. № КУВИ-001/2024-218326102

Кадастровый номер: 78:32:0001147:1004

Номер этажа (этажей): 6



Масштаб 1

ДОКУМЕНТ ПОДПИСАН
ЭЛЕКТРОННОЙ ПОДПИСЬЮ

Сертификат: 00ВВ056В7401СВ38D2В3576АСDС8425108

Владелец: ФЕДЕРАЛЬНАЯ СЛУЖБА ГОСУДАРСТВЕННОЙ
РЕГИСТРАЦИИ, КАДАСТРА И КАРТОГРАФИИ
Действителен: с 27.06.2023 по 19.09.2024

полное наименование должности

инициалы, фамилия

Здание

вид объекта недвижимости

Лист № 229 раздела 5

Всего листов раздела 5: 346

Всего разделов: 2

Всего листов выписки: 349

30.08.2024г. № КУВИ-001/2024-218326102

Кадастровый номер: 78:32:0001147:1004

Номер этажа (этажей): подвал



Масштаб 1

ДОКУМЕНТ ПОДПИСАН
ЭЛЕКТРОННОЙ ПОДПИСЬЮ

Сертификат: 00ВВ056В7401СВ38D2В3576АСDC8425108

Владелец: ФЕДЕРАЛЬНАЯ СЛУЖБА ГОСУДАРСТВЕННОЙ
РЕГИСТРАЦИИ, КАДАСТРА И КАРТОГРАФИИ
Действителен: с 27.06.2023 по 19.09.2024

полное наименование должности

инициалы, фамилия

Здание

вид объекта недвижимости

Лист № 230 раздела 5

Всего листов раздела 5: 346

Всего разделов: 2

Всего листов выписки: 349

30.08.2024г. № КУВИ-001/2024-218326102

Кадастровый номер: 78:32:0001147:1004

Номер этажа (этажей): 1



Масштаб 1

ДОКУМЕНТ ПОДПИСАН
ЭЛЕКТРОННОЙ ПОДПИСЬЮ

Сертификат: 00ВВ056В7401СВ38D2В3576АСDС8425108

Владелец: ФЕДЕРАЛЬНАЯ СЛУЖБА ГОСУДАРСТВЕННОЙ
РЕГИСТРАЦИИ, КАДАСТРА И КАРТОГРАФИИ
Действителен: с 27.06.2023 по 19.09.2024

полное наименование должности

инициалы, фамилия

Здание

вид объекта недвижимости

Лист № 231 раздела 5

Всего листов раздела 5: 346

Всего разделов: 2

Всего листов выписки: 349

30.08.2024г. № КУВИ-001/2024-218326102

Кадастровый номер: 78:32:0001147:1004

Номер этажа (этажей): 2



Масштаб 1

ДОКУМЕНТ ПОДПИСАН
ЭЛЕКТРОННОЙ ПОДПИСЬЮ

Сертификат: 00ВВ056В7401СВ38D2В3576АСDC8425108

Владелец: ФЕДЕРАЛЬНАЯ СЛУЖБА ГОСУДАРСТВЕННОЙ
РЕГИСТРАЦИИ, КАДАСТРА И КАРТОГРАФИИ
Действителен: с 27.06.2023 по 19.09.2024

полное наименование должности

инициалы, фамилия

Здание

вид объекта недвижимости

Лист № 232 раздела 5

Всего листов раздела 5: 346

Всего разделов: 2

Всего листов выписки: 349

30.08.2024г. № КУВИ-001/2024-218326102

Кадастровый номер: 78:32:0001147:1004

Номер этажа (этажей): 3



Масштаб 1

ДОКУМЕНТ ПОДПИСАН
ЭЛЕКТРОННОЙ ПОДПИСЬЮ

Сертификат: 00ВВ056В7401СВ38D2В3576АСDС8425108

Владелец: ФЕДЕРАЛЬНАЯ СЛУЖБА ГОСУДАРСТВЕННОЙ
РЕГИСТРАЦИИ, КАДАСТРА И КАРТОГРАФИИ
Действителен: с 27.06.2023 по 19.09.2024

полное наименование должности

инициалы, фамилия

Здание

вид объекта недвижимости

Лист № 233 раздела 5

Всего листов раздела 5: 346

Всего разделов: 2

Всего листов выписки: 349

30.08.2024г. № КУВИ-001/2024-218326102

Кадастровый номер: 78:32:0001147:1004

Номер этажа (этажей): 4



Масштаб 1

ДОКУМЕНТ ПОДПИСАН
ЭЛЕКТРОННОЙ ПОДПИСЬЮ

Сертификат: 00ВВ056В7401СВ38D2В3576АСDC8425108

Владелец: ФЕДЕРАЛЬНАЯ СЛУЖБА ГОСУДАРСТВЕННОЙ
РЕГИСТРАЦИИ, КАДАСТРА И КАРТОГРАФИИ
Действителен: с 27.06.2023 по 19.09.2024

полное наименование должности

инициалы, фамилия

Здание

вид объекта недвижимости

Лист № 234 раздела 5

Всего листов раздела 5: 346

Всего разделов: 2

Всего листов выписки: 349

30.08.2024г. № КУВИ-001/2024-218326102

Кадастровый номер: 78:32:0001147:1004

Номер этажа (этажей): 5



Масштаб 1

ДОКУМЕНТ ПОДПИСАН
ЭЛЕКТРОННОЙ ПОДПИСЬЮ

Сертификат: 00ВВ056В7401СВ38D2В3576АСDC8425108

Владелец: ФЕДЕРАЛЬНАЯ СЛУЖБА ГОСУДАРСТВЕННОЙ

РЕГИСТРАЦИИ, КАДАСТРА И КАРТОГРАФИИ

Действителен: с 27.06.2023 по 19.09.2024

полное наименование должности

инициалы, фамилия

Здание

вид объекта недвижимости

Лист № 235 раздела 5

Всего листов раздела 5: 346

Всего разделов: 2

Всего листов выписки: 349

30.08.2024г. № КУВИ-001/2024-218326102

Кадастровый номер: 78:32:0001147:1004

Номер этажа (этажей): 6



Масштаб 1

ДОКУМЕНТ ПОДПИСАН
ЭЛЕКТРОННОЙ ПОДПИСЬЮ

Сертификат: 00ВВ056В7401СВ38D2В3576АСDС8425108

Владелец: ФЕДЕРАЛЬНАЯ СЛУЖБА ГОСУДАРСТВЕННОЙ
РЕГИСТРАЦИИ, КАДАСТРА И КАРТОГРАФИИ
Действителен: с 27.06.2023 по 19.09.2024

полное наименование должности

инициалы, фамилия

Здание

вид объекта недвижимости

Лист № 236 раздела 5

Всего листов раздела 5: 346

Всего разделов: 2

Всего листов выписки: 349

30.08.2024г. № КУВИ-001/2024-218326102

Кадастровый номер: 78:32:0001147:1004

Номер этажа (этажей): 1



Масштаб 1

ДОКУМЕНТ ПОДПИСАН
ЭЛЕКТРОННОЙ ПОДПИСЬЮ

Сертификат: 00ВВ056В7401СВ38D2В3576АСDС8425108

Владелец: ФЕДЕРАЛЬНАЯ СЛУЖБА ГОСУДАРСТВЕННОЙ
РЕГИСТРАЦИИ, КАДАСТРА И КАРТОГРАФИИ
Действителен: с 27.06.2023 по 19.09.2024

полное наименование должности

инициалы, фамилия

Здание

вид объекта недвижимости

Лист № 237 раздела 5

Всего листов раздела 5: 346

Всего разделов: 2

Всего листов выписки: 349

30.08.2024г. № КУВИ-001/2024-218326102

Кадастровый номер: 78:32:0001147:1004

Номер этажа (этажей): 2



Масштаб 1

ДОКУМЕНТ ПОДПИСАН
ЭЛЕКТРОННОЙ ПОДПИСЬЮ

Сертификат: 00ВВ056В7401СВ38D2В3576АСDС8425108

Владелец: ФЕДЕРАЛЬНАЯ СЛУЖБА ГОСУДАРСТВЕННОЙ
РЕГИСТРАЦИИ, КАДАСТРА И КАРТОГРАФИИ
Действителен: с 27.06.2023 по 19.09.2024

полное наименование должности

инициалы, фамилия

Здание

вид объекта недвижимости

Лист № 238 раздела 5

Всего листов раздела 5: 346

Всего разделов: 2

Всего листов выписки: 349

30.08.2024г. № КУВИ-001/2024-218326102

Кадастровый номер: 78:32:0001147:1004

Номер этажа (этажей): 3



Масштаб 1

ДОКУМЕНТ ПОДПИСАН
ЭЛЕКТРОННОЙ ПОДПИСЬЮ

Сертификат: 00ВВ056В7401СВ38D2В3576АСDC8425108

Владелец: ФЕДЕРАЛЬНАЯ СЛУЖБА ГОСУДАРСТВЕННОЙ
РЕГИСТРАЦИИ, КАДАСТРА И КАРТОГРАФИИ
Действителен: с 27.06.2023 по 19.09.2024

полное наименование должности

инициалы, фамилия

Здание

вид объекта недвижимости

Лист № 239 раздела 5

Всего листов раздела 5: 346

Всего разделов: 2

Всего листов выписки: 349

30.08.2024г. № КУВИ-001/2024-218326102

Кадастровый номер: 78:32:0001147:1004

Номер этажа (этажей): 4



Масштаб 1

ДОКУМЕНТ ПОДПИСАН
ЭЛЕКТРОННОЙ ПОДПИСЬЮ

Сертификат: 00ВВ056В7401СВ38D2В3576АСDC8425108

Владелец: ФЕДЕРАЛЬНАЯ СЛУЖБА ГОСУДАРСТВЕННОЙ
РЕГИСТРАЦИИ, КАДАСТРА И КАРТОГРАФИИ
Действителен: с 27.06.2023 по 19.09.2024

ПОЛНОЕ НАИМЕНОВАНИЕ ДОЛЖНОСТИ

инициалы, фамилия

Здание

вид объекта недвижимости

Лист № 240 раздела 5

Всего листов раздела 5: 346

Всего разделов: 2

Всего листов выписки: 349

30.08.2024г. № КУВИ-001/2024-218326102

Кадастровый номер: 78:32:0001147:1004

Номер этажа (этажей): 5



Масштаб 1

ДОКУМЕНТ ПОДПИСАН
ЭЛЕКТРОННОЙ ПОДПИСЬЮ

Сертификат: 00ВВ056В7401СВ38D2В3576АСDC8425108

Владелец: ФЕДЕРАЛЬНАЯ СЛУЖБА ГОСУДАРСТВЕННОЙ
РЕГИСТРАЦИИ, КАДАСТРА И КАРТОГРАФИИ
Действителен: с 27.06.2023 по 19.09.2024

полное наименование должности

инициалы, фамилия

Здание

вид объекта недвижимости

Лист № 241 раздела 5

Всего листов раздела 5: 346

Всего разделов: 2

Всего листов выписки: 349

30.08.2024г. № КУВИ-001/2024-218326102

Кадастровый номер: 78:32:0001147:1004

Номер этажа (этажей): 6



Масштаб 1

ДОКУМЕНТ ПОДПИСАН
ЭЛЕКТРОННОЙ ПОДПИСЬЮ

Сертификат: 00ВВ056В7401СВ38D2В3576АСDC8425108

Владелец: ФЕДЕРАЛЬНАЯ СЛУЖБА ГОСУДАРСТВЕННОЙ
РЕГИСТРАЦИИ, КАДАСТРА И КАРТОГРАФИИ
Действителен: с 27.06.2023 по 19.09.2024

полное наименование должности

инициалы, фамилия

Здание

вид объекта недвижимости

Лист № 242 раздела 5

Всего листов раздела 5: 346

Всего разделов: 2

Всего листов выписки: 349

30.08.2024г. № КУВИ-001/2024-218326102

Кадастровый номер: 78:32:0001147:1004

Номер этажа (этажей): подвал



Масштаб 1

ДОКУМЕНТ ПОДПИСАН
ЭЛЕКТРОННОЙ ПОДПИСЬЮ

Сертификат: 00ВВ056В7401СВ38D2В3576АСDC8425108

Владелец: ФЕДЕРАЛЬНАЯ СЛУЖБА ГОСУДАРСТВЕННОЙ
РЕГИСТРАЦИИ, КАДАСТРА И КАРТОГРАФИИ
Действителен: с 27.06.2023 по 19.09.2024

полное наименование должности

инициалы, фамилия

Здание

вид объекта недвижимости

Лист № 243 раздела 5

Всего листов раздела 5: 346

Всего разделов: 2

Всего листов выписки: 349

30.08.2024г. № КУВИ-001/2024-218326102

Кадастровый номер: 78:32:0001147:1004

Номер этажа (этажей): 1



Масштаб 1

ДОКУМЕНТ ПОДПИСАН
ЭЛЕКТРОННОЙ ПОДПИСЬЮ

Сертификат: 00ВВ056В7401СВ38D2В3576АСDC8425108

Владелец: ФЕДЕРАЛЬНАЯ СЛУЖБА ГОСУДАРСТВЕННОЙ
РЕГИСТРАЦИИ, КАДАСТРА И КАРТОГРАФИИ
Действителен: с 27.06.2023 по 19.09.2024

полное наименование должности

инициалы, фамилия

Здание

вид объекта недвижимости

Лист № 244 раздела 5

Всего листов раздела 5: 346

Всего разделов: 2

Всего листов выписки: 349

30.08.2024г. № КУВИ-001/2024-218326102

Кадастровый номер: 78:32:0001147:1004

Номер этажа (этажей): 2



Масштаб 1

ДОКУМЕНТ ПОДПИСАН
ЭЛЕКТРОННОЙ ПОДПИСЬЮ

Сертификат: 00ВВ056В7401СВ38D2В3576АСDC8425108

Владелец: ФЕДЕРАЛЬНАЯ СЛУЖБА ГОСУДАРСТВЕННОЙ
РЕГИСТРАЦИИ, КАДАСТРА И КАРТОГРАФИИ
Действителен: с 27.06.2023 по 19.09.2024

полное наименование должности

инициалы, фамилия

Здание

вид объекта недвижимости

Лист № 245 раздела 5

Всего листов раздела 5: 346

Всего разделов: 2

Всего листов выписки: 349

30.08.2024г. № КУВИ-001/2024-218326102

Кадастровый номер: 78:32:0001147:1004

Номер этажа (этажей): 3



Масштаб 1

ДОКУМЕНТ ПОДПИСАН
ЭЛЕКТРОННОЙ ПОДПИСЬЮ

Сертификат: 00ВВ056В7401СВ38D2В3576АСDC8425108

Владелец: ФЕДЕРАЛЬНАЯ СЛУЖБА ГОСУДАРСТВЕННОЙ
РЕГИСТРАЦИИ, КАДАСТРА И КАРТОГРАФИИ
Действителен: с 27.06.2023 по 19.09.2024

полное наименование должности

инициалы, фамилия

Здание

вид объекта недвижимости

Лист № 246 раздела 5

Всего листов раздела 5: 346

Всего разделов: 2

Всего листов выписки: 349

30.08.2024г. № КУВИ-001/2024-218326102

Кадастровый номер: 78:32:0001147:1004

Номер этажа (этажей): 4



Масштаб 1

ДОКУМЕНТ ПОДПИСАН
ЭЛЕКТРОННОЙ ПОДПИСЬЮ

Сертификат: 00ВВ056В7401СВ38D2В3576АСDC8425108

Владелец: ФЕДЕРАЛЬНАЯ СЛУЖБА ГОСУДАРСТВЕННОЙ
РЕГИСТРАЦИИ, КАДАСТРА И КАРТОГРАФИИ
Действителен: с 27.06.2023 по 19.09.2024

полное наименование должности

инициалы, фамилия

Здание

вид объекта недвижимости

Лист № 247 раздела 5

Всего листов раздела 5: 346

Всего разделов: 2

Всего листов выписки: 349

30.08.2024г. № КУВИ-001/2024-218326102

Кадастровый номер: 78:32:0001147:1004

Номер этажа (этажей): 5



Масштаб 1

ДОКУМЕНТ ПОДПИСАН
ЭЛЕКТРОННОЙ ПОДПИСЬЮ

Сертификат: 00ВВ056В7401СВ38D2В3576АСDC8425108

Владелец: ФЕДЕРАЛЬНАЯ СЛУЖБА ГОСУДАРСТВЕННОЙ
РЕГИСТРАЦИИ, КАДАСТРА И КАРТОГРАФИИ
Действителен: с 27.06.2023 по 19.09.2024

полное наименование должности

инициалы, фамилия

Здание

вид объекта недвижимости

Лист № 248 раздела 5

Всего листов раздела 5: 346

Всего разделов: 2

Всего листов выписки: 349

30.08.2024г. № КУВИ-001/2024-218326102

Кадастровый номер: 78:32:0001147:1004

Номер этажа (этажей): 6



Масштаб 1

ДОКУМЕНТ ПОДПИСАН
ЭЛЕКТРОННОЙ ПОДПИСЬЮ

Сертификат: 00ВВ056В7401СВ38D2В3576АСDC8425108

Владелец: ФЕДЕРАЛЬНАЯ СЛУЖБА ГОСУДАРСТВЕННОЙ
РЕГИСТРАЦИИ, КАДАСТРА И КАРТОГРАФИИ
Действителен: с 27.06.2023 по 19.09.2024

полное наименование должности

инициалы, фамилия

Здание

вид объекта недвижимости

Лист № 249 раздела 5

Всего листов раздела 5: 346

Всего разделов: 2

Всего листов выписки: 349

30.08.2024г. № КУВИ-001/2024-218326102

Кадастровый номер: 78:32:0001147:1004

Номер этажа (этажей): 1



Масштаб 1

ДОКУМЕНТ ПОДПИСАН
ЭЛЕКТРОННОЙ ПОДПИСЬЮ

Сертификат: 00ВВ056В7401СВ38D2В3576АСDC8425108

Владелец: ФЕДЕРАЛЬНАЯ СЛУЖБА ГОСУДАРСТВЕННОЙ
РЕГИСТРАЦИИ, КАДАСТРА И КАРТОГРАФИИ
Действителен: с 27.06.2023 по 19.09.2024

полное наименование должности

инициалы, фамилия

Здание

вид объекта недвижимости

Лист № 250 раздела 5

Всего листов раздела 5: 346

Всего разделов: 2

Всего листов выписки: 349

30.08.2024г. № КУВИ-001/2024-218326102

Кадастровый номер: 78:32:0001147:1004

Номер этажа (этажей): 2



Масштаб 1

ДОКУМЕНТ ПОДПИСАН
ЭЛЕКТРОННОЙ ПОДПИСЬЮ

Сертификат: 00ВВ056В7401СВ38D2В3576АСDC8425108

Владелец: ФЕДЕРАЛЬНАЯ СЛУЖБА ГОСУДАРСТВЕННОЙ
РЕГИСТРАЦИИ, КАДАСТРА И КАРТОГРАФИИ
Действителен: с 27.06.2023 по 19.09.2024

полное наименование должности

инициалы, фамилия

Здание

вид объекта недвижимости

Лист № 251 раздела 5

Всего листов раздела 5: 346

Всего разделов: 2

Всего листов выписки: 349

30.08.2024г. № КУВИ-001/2024-218326102

Кадастровый номер: 78:32:0001147:1004

Номер этажа (этажей): 3



Масштаб 1

ДОКУМЕНТ ПОДПИСАН
ЭЛЕКТРОННОЙ ПОДПИСЬЮ

Сертификат: 00ВВ056В7401СВ38D2В3576АСDC8425108

Владелец: ФЕДЕРАЛЬНАЯ СЛУЖБА ГОСУДАРСТВЕННОЙ
РЕГИСТРАЦИИ, КАДАСТРА И КАРТОГРАФИИ
Действителен: с 27.06.2023 по 19.09.2024

полное наименование должности

инициалы, фамилия

Здание

вид объекта недвижимости

Лист № 252 раздела 5

Всего листов раздела 5: 346

Всего разделов: 2

Всего листов выписки: 349

30.08.2024г. № КУВИ-001/2024-218326102

Кадастровый номер: 78:32:0001147:1004

Номер этажа (этажей): 4



Масштаб 1

ДОКУМЕНТ ПОДПИСАН
ЭЛЕКТРОННОЙ ПОДПИСЬЮ

Сертификат: 00ВВ056В7401СВ38D2В3576АСDC8425108

Владелец: ФЕДЕРАЛЬНАЯ СЛУЖБА ГОСУДАРСТВЕННОЙ
РЕГИСТРАЦИИ, КАДАСТРА И КАРТОГРАФИИ
Действителен: с 27.06.2023 по 19.09.2024

ПОЛНОЕ НАИМЕНОВАНИЕ ДОЛЖНОСТИ

инициалы, фамилия

Здание

вид объекта недвижимости

Лист № 253 раздела 5

Всего листов раздела 5: 346

Всего разделов: 2

Всего листов выписки: 349

30.08.2024г. № КУВИ-001/2024-218326102

Кадастровый номер: 78:32:0001147:1004

Номер этажа (этажей): 5



Масштаб 1

ДОКУМЕНТ ПОДПИСАН
ЭЛЕКТРОННОЙ ПОДПИСЬЮ

Сертификат: 00ВВ056В7401СВ38D2В3576АСDC8425108

Владелец: ФЕДЕРАЛЬНАЯ СЛУЖБА ГОСУДАРСТВЕННОЙ
РЕГИСТРАЦИИ, КАДАСТРА И КАРТОГРАФИИ
Действителен: с 27.06.2023 по 19.09.2024

полное наименование должности

инициалы, фамилия

Здание

вид объекта недвижимости

Лист № 254 раздела 5

Всего листов раздела 5: 346

Всего разделов: 2

Всего листов выписки: 349

30.08.2024г. № КУВИ-001/2024-218326102

Кадастровый номер: 78:32:0001147:1004

Номер этажа (этажей): 6



Масштаб 1

ДОКУМЕНТ ПОДПИСАН
ЭЛЕКТРОННОЙ ПОДПИСЬЮ

Сертификат: 00ВВ056В7401СВ38D2В3576АСDC8425108

Владелец: ФЕДЕРАЛЬНАЯ СЛУЖБА ГОСУДАРСТВЕННОЙ
РЕГИСТРАЦИИ, КАДАСТРА И КАРТОГРАФИИ
Действителен: с 27.06.2023 по 19.09.2024

полное наименование должности

инициалы, фамилия

Здание

вид объекта недвижимости

Лист № 255 раздела 5

Всего листов раздела 5: 346

Всего разделов: 2

Всего листов выписки: 349

30.08.2024г. № КУВИ-001/2024-218326102

Кадастровый номер: 78:32:0001147:1004

Номер этажа (этажей): подвал



Масштаб 1

ДОКУМЕНТ ПОДПИСАН
ЭЛЕКТРОННОЙ ПОДПИСЬЮ

Сертификат: 00ВВ056В7401СВ38D2В3576АСDC8425108

Владелец: ФЕДЕРАЛЬНАЯ СЛУЖБА ГОСУДАРСТВЕННОЙ
РЕГИСТРАЦИИ, КАДАСТРА И КАРТОГРАФИИ
Действителен: с 27.06.2023 по 19.09.2024

полное наименование должности

инициалы, фамилия

Здание

вид объекта недвижимости

Лист № 256 раздела 5

Всего листов раздела 5: 346

Всего разделов: 2

Всего листов выписки: 349

30.08.2024г. № КУВИ-001/2024-218326102

Кадастровый номер: 78:32:0001147:1004

Номер этажа (этажей): 1



Масштаб 1

ДОКУМЕНТ ПОДПИСАН
ЭЛЕКТРОННОЙ ПОДПИСЬЮ

Сертификат: 00ВВ056В7401СВ38D2В3576АСDC8425108

Владелец: ФЕДЕРАЛЬНАЯ СЛУЖБА ГОСУДАРСТВЕННОЙ
РЕГИСТРАЦИИ, КАДАСТРА И КАРТОГРАФИИ
Действителен: с 27.06.2023 по 19.09.2024

полное наименование должности

инициалы, фамилия

Здание

вид объекта недвижимости

Лист № 257 раздела 5

Всего листов раздела 5: 346

Всего разделов: 2

Всего листов выписки: 349

30.08.2024г. № КУВИ-001/2024-218326102

Кадастровый номер: 78:32:0001147:1004

Номер этажа (этажей): 1



Масштаб 1

ДОКУМЕНТ ПОДПИСАН
ЭЛЕКТРОННОЙ ПОДПИСЬЮ

Сертификат: 00ВВ056В7401СВ38D2В3576АСDC8425108

Владелец: ФЕДЕРАЛЬНАЯ СЛУЖБА ГОСУДАРСТВЕННОЙ
РЕГИСТРАЦИИ, КАДАСТРА И КАРТОГРАФИИ
Действителен: с 27.06.2023 по 19.09.2024

полное наименование должности

инициалы, фамилия

Здание

вид объекта недвижимости

Лист № 258 раздела 5

Всего листов раздела 5: 346

Всего разделов: 2

Всего листов выписки: 349

30.08.2024г. № КУВИ-001/2024-218326102

Кадастровый номер: 78:32:0001147:1004

Номер этажа (этажей): 2



Масштаб 1

ДОКУМЕНТ ПОДПИСАН
ЭЛЕКТРОННОЙ ПОДПИСЬЮ

Сертификат: 00ВВ056В7401СВ38D2В3576АСDC8425108

Владелец: ФЕДЕРАЛЬНАЯ СЛУЖБА ГОСУДАРСТВЕННОЙ
РЕГИСТРАЦИИ, КАДАСТРА И КАРТОГРАФИИ
Действителен: с 27.06.2023 по 19.09.2024

полное наименование должности

инициалы, фамилия

Здание

вид объекта недвижимости

Лист № 259 раздела 5

Всего листов раздела 5: 346

Всего разделов: 2

Всего листов выписки: 349

30.08.2024г. № КУВИ-001/2024-218326102

Кадастровый номер: 78:32:0001147:1004

Номер этажа (этажей): 3



Масштаб 1

ДОКУМЕНТ ПОДПИСАН
ЭЛЕКТРОННОЙ ПОДПИСЬЮ

Сертификат: 00ВВ056В7401СВ38D2В3576АСDC8425108

Владелец: ФЕДЕРАЛЬНАЯ СЛУЖБА ГОСУДАРСТВЕННОЙ
РЕГИСТРАЦИИ, КАДАСТРА И КАРТОГРАФИИ
Действителен: с 27.06.2023 по 19.09.2024

полное наименование должности

инициалы, фамилия

Здание

вид объекта недвижимости

Лист № 260 раздела 5

Всего листов раздела 5: 346

Всего разделов: 2

Всего листов выписки: 349

30.08.2024г. № КУВИ-001/2024-218326102

Кадастровый номер: 78:32:0001147:1004

Номер этажа (этажей): 4



Масштаб 1

ДОКУМЕНТ ПОДПИСАН
ЭЛЕКТРОННОЙ ПОДПИСЬЮ

Сертификат: 00ВВ056В7401СВ38D2В3576АСDС8425108

Владелец: ФЕДЕРАЛЬНАЯ СЛУЖБА ГОСУДАРСТВЕННОЙ
РЕГИСТРАЦИИ, КАДАСТРА И КАРТОГРАФИИ
Действителен: с 27.06.2023 по 19.09.2024

полное наименование должности

инициалы, фамилия

Здание

вид объекта недвижимости

Лист № 261 раздела 5

Всего листов раздела 5: 346

Всего разделов: 2

Всего листов выписки: 349

30.08.2024г. № КУВИ-001/2024-218326102

Кадастровый номер: 78:32:0001147:1004

Номер этажа (этажей): 5



Масштаб 1

ДОКУМЕНТ ПОДПИСАН
ЭЛЕКТРОННОЙ ПОДПИСЬЮ

Сертификат: 00ВВ056В7401СВ38D2В3576АСDC8425108

Владелец: ФЕДЕРАЛЬНАЯ СЛУЖБА ГОСУДАРСТВЕННОЙ
РЕГИСТРАЦИИ, КАДАСТРА И КАРТОГРАФИИ
Действителен: с 27.06.2023 по 19.09.2024

полное наименование должности

инициалы, фамилия

Здание

вид объекта недвижимости

Лист № 262 раздела 5

Всего листов раздела 5: 346

Всего разделов: 2

Всего листов выписки: 349

30.08.2024г. № КУВИ-001/2024-218326102

Кадастровый номер: 78:32:0001147:1004

Номер этажа (этажей): 6



Масштаб 1

ДОКУМЕНТ ПОДПИСАН
ЭЛЕКТРОННОЙ ПОДПИСЬЮ

Сертификат: 00ВВ056В7401СВ38D2В3576АСDС8425108

Владелец: ФЕДЕРАЛЬНАЯ СЛУЖБА ГОСУДАРСТВЕННОЙ
РЕГИСТРАЦИИ, КАДАСТРА И КАРТОГРАФИИ
Действителен: с 27.06.2023 по 19.09.2024

полное наименование должности

инициалы, фамилия

Здание

вид объекта недвижимости

Лист № 263 раздела 5

Всего листов раздела 5: 346

Всего разделов: 2

Всего листов выписки: 349

30.08.2024г. № КУВИ-001/2024-218326102

Кадастровый номер: 78:32:0001147:1004

Номер этажа (этажей): 1



Масштаб 1

ДОКУМЕНТ ПОДПИСАН
ЭЛЕКТРОННОЙ ПОДПИСЬЮ

Сертификат: 00ВВ056В7401СВ38D2В3576АСDC8425108

Владелец: ФЕДЕРАЛЬНАЯ СЛУЖБА ГОСУДАРСТВЕННОЙ
РЕГИСТРАЦИИ, КАДАСТРА И КАРТОГРАФИИ
Действителен: с 27.06.2023 по 19.09.2024

полное наименование должности

инициалы, фамилия

Здание

вид объекта недвижимости

Лист № 264 раздела 5

Всего листов раздела 5: 346

Всего разделов: 2

Всего листов выписки: 349

30.08.2024г. № КУВИ-001/2024-218326102

Кадастровый номер: 78:32:0001147:1004

Номер этажа (этажей): 2



Масштаб 1

ДОКУМЕНТ ПОДПИСАН
ЭЛЕКТРОННОЙ ПОДПИСЬЮ

Сертификат: 00ВВ056В7401СВ38D2В3576АСDС8425108

Владелец: ФЕДЕРАЛЬНАЯ СЛУЖБА ГОСУДАРСТВЕННОЙ
РЕГИСТРАЦИИ, КАДАСТРА И КАРТОГРАФИИ
Действителен: с 27.06.2023 по 19.09.2024

полное наименование должности

инициалы, фамилия

Здание

вид объекта недвижимости

Лист № 265 раздела 5

Всего листов раздела 5: 346

Всего разделов: 2

Всего листов выписки: 349

30.08.2024г. № КУВИ-001/2024-218326102

Кадастровый номер: 78:32:0001147:1004

Номер этажа (этажей): 3



Масштаб 1

ДОКУМЕНТ ПОДПИСАН
ЭЛЕКТРОННОЙ ПОДПИСЬЮ

Сертификат: 00ВВ056В7401СВ38D2В3576АСDC8425108

Владелец: ФЕДЕРАЛЬНАЯ СЛУЖБА ГОСУДАРСТВЕННОЙ
РЕГИСТРАЦИИ, КАДАСТРА И КАРТОГРАФИИ
Действителен: с 27.06.2023 по 19.09.2024

полное наименование должности

инициалы, фамилия

Здание

вид объекта недвижимости

Лист № 266 раздела 5

Всего листов раздела 5: 346

Всего разделов: 2

Всего листов выписки: 349

30.08.2024г. № КУВИ-001/2024-218326102

Кадастровый номер: 78:32:0001147:1004

Номер этажа (этажей): 4



Масштаб 1

ДОКУМЕНТ ПОДПИСАН
ЭЛЕКТРОННОЙ ПОДПИСЬЮ

Сертификат: 00ВВ056В7401СВ38D2В3576АСDC8425108

Владелец: ФЕДЕРАЛЬНАЯ СЛУЖБА ГОСУДАРСТВЕННОЙ
РЕГИСТРАЦИИ, КАДАСТРА И КАРТОГРАФИИ
Действителен: с 27.06.2023 по 19.09.2024

ПОЛНОЕ НАИМЕНОВАНИЕ ДОЛЖНОСТИ

инициалы, фамилия

Здание

вид объекта недвижимости

Лист № 267 раздела 5

Всего листов раздела 5: 346

Всего разделов: 2

Всего листов выписки: 349

30.08.2024г. № КУВИ-001/2024-218326102

Кадастровый номер: 78:32:0001147:1004

Номер этажа (этажей): 5



Масштаб 1

ДОКУМЕНТ ПОДПИСАН
ЭЛЕКТРОННОЙ ПОДПИСЬЮ

Сертификат: 00ВВ056В7401СВ38D2В3576АСDC8425108

Владелец: ФЕДЕРАЛЬНАЯ СЛУЖБА ГОСУДАРСТВЕННОЙ
РЕГИСТРАЦИИ, КАДАСТРА И КАРТОГРАФИИ
Действителен: с 27.06.2023 по 19.09.2024

полное наименование должности

инициалы, фамилия

Здание

вид объекта недвижимости

Лист № 268 раздела 5

Всего листов раздела 5: 346

Всего разделов: 2

Всего листов выписки: 349

30.08.2024г. № КУВИ-001/2024-218326102

Кадастровый номер: 78:32:0001147:1004

Номер этажа (этажей): 6



Масштаб 1

ДОКУМЕНТ ПОДПИСАН
ЭЛЕКТРОННОЙ ПОДПИСЬЮ

Сертификат: 00ВВ056В7401СВ38D2В3576АСDC8425108

Владелец: ФЕДЕРАЛЬНАЯ СЛУЖБА ГОСУДАРСТВЕННОЙ

РЕГИСТРАЦИИ, КАДАСТРА И КАРТОГРАФИИ

Действителен: с 27.06.2023 по 19.09.2024

полное наименование должности

инициалы, фамилия

Здание

вид объекта недвижимости

Лист № 269 раздела 5

Всего листов раздела 5: 346

Всего разделов: 2

Всего листов выписки: 349

30.08.2024г. № КУВИ-001/2024-218326102

Кадастровый номер: 78:32:0001147:1004

Номер этажа (этажей): подвал



Масштаб 1

ДОКУМЕНТ ПОДПИСАН
ЭЛЕКТРОННОЙ ПОДПИСЬЮ

Сертификат: 00ВВ056В7401СВ38D2В3576АСDC8425108

Владелец: ФЕДЕРАЛЬНАЯ СЛУЖБА ГОСУДАРСТВЕННОЙ
РЕГИСТРАЦИИ, КАДАСТРА И КАРТОГРАФИИ
Действителен: с 27.06.2023 по 19.09.2024

полное наименование должности

инициалы, фамилия

Здание

вид объекта недвижимости

Лист № 270 раздела 5

Всего листов раздела 5: 346

Всего разделов: 2

Всего листов выписки: 349

30.08.2024г. № КУВИ-001/2024-218326102

Кадастровый номер: 78:32:0001147:1004

Номер этажа (этажей): 1



Масштаб 1

ДОКУМЕНТ ПОДПИСАН
ЭЛЕКТРОННОЙ ПОДПИСЬЮ

Сертификат: 00ВВ056В7401СВ38D2В3576АСDC8425108

Владелец: ФЕДЕРАЛЬНАЯ СЛУЖБА ГОСУДАРСТВЕННОЙ
РЕГИСТРАЦИИ, КАДАСТРА И КАРТОГРАФИИ
Действителен: с 27.06.2023 по 19.09.2024

полное наименование должности

инициалы, фамилия

Здание

вид объекта недвижимости

Лист № 271 раздела 5

Всего листов раздела 5: 346

Всего разделов: 2

Всего листов выписки: 349

30.08.2024г. № КУВИ-001/2024-218326102

Кадастровый номер: 78:32:0001147:1004

Номер этажа (этажей): 2



Масштаб 1

ДОКУМЕНТ ПОДПИСАН
ЭЛЕКТРОННОЙ ПОДПИСЬЮ

Сертификат: 00ВВ056В7401СВ38D2В3576АСDС8425108

Владелец: ФЕДЕРАЛЬНАЯ СЛУЖБА ГОСУДАРСТВЕННОЙ
РЕГИСТРАЦИИ, КАДАСТРА И КАРТОГРАФИИ
Действителен: с 27.06.2023 по 19.09.2024

полное наименование должности

инициалы, фамилия

Здание

вид объекта недвижимости

Лист № 272 раздела 5

Всего листов раздела 5: 346

Всего разделов: 2

Всего листов выписки: 349

30.08.2024г. № КУВИ-001/2024-218326102

Кадастровый номер: 78:32:0001147:1004

Номер этажа (этажей): 3



Масштаб 1

ДОКУМЕНТ ПОДПИСАН
ЭЛЕКТРОННОЙ ПОДПИСЬЮ

Сертификат: 00ВВ056В7401СВ38D2В3576АСDС8425108

Владелец: ФЕДЕРАЛЬНАЯ СЛУЖБА ГОСУДАРСТВЕННОЙ
РЕГИСТРАЦИИ, КАДАСТРА И КАРТОГРАФИИ
Действителен: с 27.06.2023 по 19.09.2024

полное наименование должности

инициалы, фамилия

Здание

вид объекта недвижимости

Лист № 273 раздела 5

Всего листов раздела 5: 346

Всего разделов: 2

Всего листов выписки: 349

30.08.2024г. № КУВИ-001/2024-218326102

Кадастровый номер: 78:32:0001147:1004

Номер этажа (этажей): 4



Масштаб 1

ДОКУМЕНТ ПОДПИСАН
ЭЛЕКТРОННОЙ ПОДПИСЬЮ

Сертификат: 00ВВ056В7401СВ38D2В3576АСDC8425108

Владелец: ФЕДЕРАЛЬНАЯ СЛУЖБА ГОСУДАРСТВЕННОЙ
РЕГИСТРАЦИИ, КАДАСТРА И КАРТОГРАФИИ
Действителен: с 27.06.2023 по 19.09.2024

ПОЛНОЕ НАИМЕНОВАНИЕ ДОЛЖНОСТИ

инициалы, фамилия

Здание

вид объекта недвижимости

Лист № 274 раздела 5

Всего листов раздела 5: 346

Всего разделов: 2

Всего листов выписки: 349

30.08.2024г. № КУВИ-001/2024-218326102

Кадастровый номер: 78:32:0001147:1004

Номер этажа (этажей): 5



Масштаб 1

ДОКУМЕНТ ПОДПИСАН
ЭЛЕКТРОННОЙ ПОДПИСЬЮ

Сертификат: 00ВВ056В7401СВ38D2В3576АСDC8425108

Владелец: ФЕДЕРАЛЬНАЯ СЛУЖБА ГОСУДАРСТВЕННОЙ
РЕГИСТРАЦИИ, КАДАСТРА И КАРТОГРАФИИ
Действителен: с 27.06.2023 по 19.09.2024

полное наименование должности

инициалы, фамилия

Здание

вид объекта недвижимости

Лист № 275 раздела 5

Всего листов раздела 5: 346

Всего разделов: 2

Всего листов выписки: 349

30.08.2024г. № КУВИ-001/2024-218326102

Кадастровый номер: 78:32:0001147:1004

Номер этажа (этажей): 6



Масштаб 1

ДОКУМЕНТ ПОДПИСАН
ЭЛЕКТРОННОЙ ПОДПИСЬЮ

Сертификат: 00ВВ056В7401СВ38D2В3576АСDC8425108

Владелец: ФЕДЕРАЛЬНАЯ СЛУЖБА ГОСУДАРСТВЕННОЙ
РЕГИСТРАЦИИ, КАДАСТРА И КАРТОГРАФИИ
Действителен: с 27.06.2023 по 19.09.2024

полное наименование должности

инициалы, фамилия

Здание

вид объекта недвижимости

Лист № 276 раздела 5

Всего листов раздела 5: 346

Всего разделов: 2

Всего листов выписки: 349

30.08.2024г. № КУВИ-001/2024-218326102

Кадастровый номер: 78:32:0001147:1004

Номер этажа (этажей): 1



Масштаб 1

ДОКУМЕНТ ПОДПИСАН
ЭЛЕКТРОННОЙ ПОДПИСЬЮ

Сертификат: 00ВВ056В7401СВ38D2В3576АСDC8425108

Владелец: ФЕДЕРАЛЬНАЯ СЛУЖБА ГОСУДАРСТВЕННОЙ
РЕГИСТРАЦИИ, КАДАСТРА И КАРТОГРАФИИ
Действителен: с 27.06.2023 по 19.09.2024

полное наименование должности

инициалы, фамилия

Здание

вид объекта недвижимости

Лист № 277 раздела 5

Всего листов раздела 5: 346

Всего разделов: 2

Всего листов выписки: 349

30.08.2024г. № КУВИ-001/2024-218326102

Кадастровый номер: 78:32:0001147:1004

Номер этажа (этажей): 2



Масштаб 1

ДОКУМЕНТ ПОДПИСАН
ЭЛЕКТРОННОЙ ПОДПИСЬЮ

Сертификат: 00ВВ056В7401СВ38D2В3576АСDC8425108

Владелец: ФЕДЕРАЛЬНАЯ СЛУЖБА ГОСУДАРСТВЕННОЙ
РЕГИСТРАЦИИ, КАДАСТРА И КАРТОГРАФИИ
Действителен: с 27.06.2023 по 19.09.2024

полное наименование должности

инициалы, фамилия

Здание

вид объекта недвижимости

Лист № 278 раздела 5

Всего листов раздела 5: 346

Всего разделов: 2

Всего листов выписки: 349

30.08.2024г. № КУВИ-001/2024-218326102

Кадастровый номер: 78:32:0001147:1004

Номер этажа (этажей): 3



Масштаб 1

ДОКУМЕНТ ПОДПИСАН
ЭЛЕКТРОННОЙ ПОДПИСЬЮ

Сертификат: 00ВВ056В7401СВ38D2В3576АСDC8425108

Владелец: ФЕДЕРАЛЬНАЯ СЛУЖБА ГОСУДАРСТВЕННОЙ
РЕГИСТРАЦИИ, КАДАСТРА И КАРТОГРАФИИ
Действителен: с 27.06.2023 по 19.09.2024

полное наименование должности

инициалы, фамилия

Здание

вид объекта недвижимости

Лист № 279 раздела 5

Всего листов раздела 5: 346

Всего разделов: 2

Всего листов выписки: 349

30.08.2024г. № КУВИ-001/2024-218326102

Кадастровый номер: 78:32:0001147:1004

Номер этажа (этажей): 4



Масштаб 1

ДОКУМЕНТ ПОДПИСАН
ЭЛЕКТРОННОЙ ПОДПИСЬЮ

Сертификат: 00ВВ056В7401СВ38D2В3576АСDC8425108

Владелец: ФЕДЕРАЛЬНАЯ СЛУЖБА ГОСУДАРСТВЕННОЙ
РЕГИСТРАЦИИ, КАДАСТРА И КАРТОГРАФИИ
Действителен: с 27.06.2023 по 19.09.2024

полное наименование должности

инициалы, фамилия

Здание

вид объекта недвижимости

Лист № 280 раздела 5

Всего листов раздела 5: 346

Всего разделов: 2

Всего листов выписки: 349

30.08.2024г. № КУВИ-001/2024-218326102

Кадастровый номер: 78:32:0001147:1004

Номер этажа (этажей): 5



Масштаб 1

ДОКУМЕНТ ПОДПИСАН
ЭЛЕКТРОННОЙ ПОДПИСЬЮ

Сертификат: 00ВВ056В7401СВ38D2В3576АСDC8425108

Владелец: ФЕДЕРАЛЬНАЯ СЛУЖБА ГОСУДАРСТВЕННОЙ

РЕГИСТРАЦИИ, КАДАСТРА И КАРТОГРАФИИ

Действителен: с 27.06.2023 по 19.09.2024

ПОЛНОЕ НАИМЕНОВАНИЕ ДОЛЖНОСТИ

инициалы, фамилия

Здание

вид объекта недвижимости

Лист № 281 раздела 5

Всего листов раздела 5: 346

Всего разделов: 2

Всего листов выписки: 349

30.08.2024г. № КУВИ-001/2024-218326102

Кадастровый номер: 78:32:0001147:1004

Номер этажа (этажей): 6



Масштаб 1

ДОКУМЕНТ ПОДПИСАН
ЭЛЕКТРОННОЙ ПОДПИСЬЮ

Сертификат: 00ВВ056В7401СВ38D2В3576АСDC8425108

Владелец: ФЕДЕРАЛЬНАЯ СЛУЖБА ГОСУДАРСТВЕННОЙ
РЕГИСТРАЦИИ, КАДАСТРА И КАРТОГРАФИИ
Действителен: с 27.06.2023 по 19.09.2024

полное наименование должности

инициалы, фамилия

Здание

вид объекта недвижимости

Лист № 282 раздела 5

Всего листов раздела 5: 346

Всего разделов: 2

Всего листов выписки: 349

30.08.2024г. № КУВИ-001/2024-218326102

Кадастровый номер: 78:32:0001147:1004

Номер этажа (этажей): подвал



Масштаб 1

ДОКУМЕНТ ПОДПИСАН
ЭЛЕКТРОННОЙ ПОДПИСЬЮ

Сертификат: 00ВВ056В7401СВ38D2В3576АСDC8425108

Владелец: ФЕДЕРАЛЬНАЯ СЛУЖБА ГОСУДАРСТВЕННОЙ
РЕГИСТРАЦИИ, КАДАСТРА И КАРТОГРАФИИ
Действителен: с 27.06.2023 по 19.09.2024

полное наименование должности

инициалы, фамилия

Здание

вид объекта недвижимости

Лист № 283 раздела 5

Всего листов раздела 5: 346

Всего разделов: 2

Всего листов выписки: 349

30.08.2024г. № КУВИ-001/2024-218326102

Кадастровый номер: 78:32:0001147:1004

Номер этажа (этажей): 1



Масштаб 1

ДОКУМЕНТ ПОДПИСАН
ЭЛЕКТРОННОЙ ПОДПИСЬЮ

Сертификат: 00ВВ056В7401СВ38D2В3576АСDC8425108

Владелец: ФЕДЕРАЛЬНАЯ СЛУЖБА ГОСУДАРСТВЕННОЙ
РЕГИСТРАЦИИ, КАДАСТРА И КАРТОГРАФИИ
Действителен: с 27.06.2023 по 19.09.2024

полное наименование должности

инициалы, фамилия

Здание

вид объекта недвижимости

Лист № 284 раздела 5

Всего листов раздела 5: 346

Всего разделов: 2

Всего листов выписки: 349

30.08.2024г. № КУВИ-001/2024-218326102

Кадастровый номер: 78:32:0001147:1004

Номер этажа (этажей): 2



Масштаб 1

ДОКУМЕНТ ПОДПИСАН
ЭЛЕКТРОННОЙ ПОДПИСЬЮ

Сертификат: 00ВВ056В7401СВ38D2В3576АСDC8425108

Владелец: ФЕДЕРАЛЬНАЯ СЛУЖБА ГОСУДАРСТВЕННОЙ
РЕГИСТРАЦИИ, КАДАСТРА И КАРТОГРАФИИ
Действителен: с 27.06.2023 по 19.09.2024

полное наименование должности

инициалы, фамилия

Здание

вид объекта недвижимости

Лист № 285 раздела 5

Всего листов раздела 5: 346

Всего разделов: 2

Всего листов выписки: 349

30.08.2024г. № КУВИ-001/2024-218326102

Кадастровый номер: 78:32:0001147:1004

Номер этажа (этажей): 3



Масштаб 1

ДОКУМЕНТ ПОДПИСАН
ЭЛЕКТРОННОЙ ПОДПИСЬЮ

Сертификат: 00ВВ056В7401СВ38D2В3576АСDC8425108

Владелец: ФЕДЕРАЛЬНАЯ СЛУЖБА ГОСУДАРСТВЕННОЙ
РЕГИСТРАЦИИ, КАДАСТРА И КАРТОГРАФИИ
Действителен: с 27.06.2023 по 19.09.2024

полное наименование должности

инициалы, фамилия

Здание

вид объекта недвижимости

Лист № 286 раздела 5

Всего листов раздела 5: 346

Всего разделов: 2

Всего листов выписки: 349

30.08.2024г. № КУВИ-001/2024-218326102

Кадастровый номер: 78:32:0001147:1004

Номер этажа (этажей): 4



Масштаб 1

ДОКУМЕНТ ПОДПИСАН
ЭЛЕКТРОННОЙ ПОДПИСЬЮ

Сертификат: 00ВВ056В7401СВ38D2В3576АСDC8425108

Владелец: ФЕДЕРАЛЬНАЯ СЛУЖБА ГОСУДАРСТВЕННОЙ
РЕГИСТРАЦИИ, КАДАСТРА И КАРТОГРАФИИ
Действителен: с 27.06.2023 по 19.09.2024

полное наименование должности

инициалы, фамилия

Здание

вид объекта недвижимости

Лист № 287 раздела 5

Всего листов раздела 5: 346

Всего разделов: 2

Всего листов выписки: 349

30.08.2024г. № КУВИ-001/2024-218326102

Кадастровый номер: 78:32:0001147:1004

Номер этажа (этажей): 5



Масштаб 1

ДОКУМЕНТ ПОДПИСАН
ЭЛЕКТРОННОЙ ПОДПИСЬЮ

Сертификат: 00ВВ056В7401СВ38D2В3576АСDC8425108

Владелец: ФЕДЕРАЛЬНАЯ СЛУЖБА ГОСУДАРСТВЕННОЙ

РЕГИСТРАЦИИ, КАДАСТРА И КАРТОГРАФИИ

Действителен: с 27.06.2023 по 19.09.2024

полное наименование должности

инициалы, фамилия

Здание

вид объекта недвижимости

Лист № 288 раздела 5

Всего листов раздела 5: 346

Всего разделов: 2

Всего листов выписки: 349

30.08.2024г. № КУВИ-001/2024-218326102

Кадастровый номер: 78:32:0001147:1004

Номер этажа (этажей): 6



Масштаб 1

ДОКУМЕНТ ПОДПИСАН
ЭЛЕКТРОННОЙ ПОДПИСЬЮ

Сертификат: 00ВВ056В7401СВ38D2В3576АСDС8425108

Владелец: ФЕДЕРАЛЬНАЯ СЛУЖБА ГОСУДАРСТВЕННОЙ
РЕГИСТРАЦИИ, КАДАСТРА И КАРТОГРАФИИ
Действителен: с 27.06.2023 по 19.09.2024

полное наименование должности

инициалы, фамилия

Здание
вид объекта недвижимости

Лист № 289 раздела 5

Всего листов раздела 5: 346

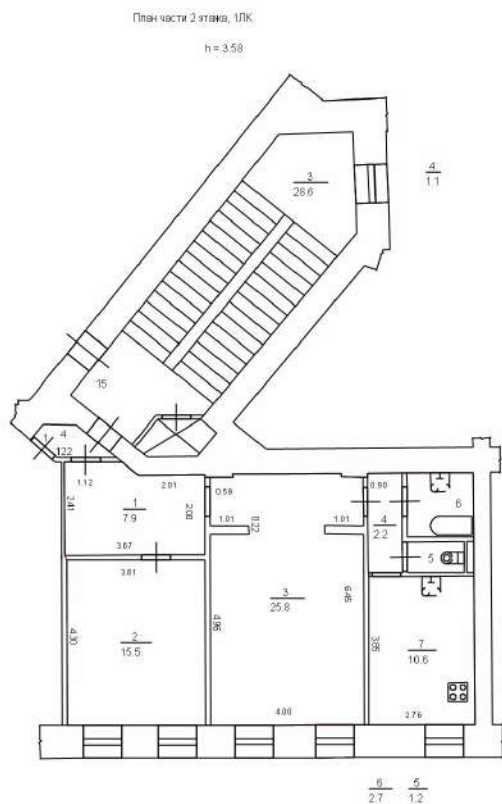
Всего разделов: 2

Всего листов выписки: 349

30.08.2024г. № КУВИ-001/2024-218326102

Кадастровый номер: 78:32:0001147:1004

Номер этажа (этажей): 2



Масштаб 1



ДОКУМЕНТ ПОДПИСАН
ЭЛЕКТРОННОЙ ПОДПИСЬЮ

Сертификат: 00ВВ056В7401СВ38D2В3576АСDC8425108

Владелец: ФЕДЕРАЛЬНАЯ СЛУЖБА ГОСУДАРСТВЕННОЙ

РЕГИСТРАЦИИ, КАДАСТРА И КАРТОГРАФИИ

Действителен: с 27.06.2023 по 19.09.2024

полное наименование должности

инициалы, фамилия

Здание

вид объекта недвижимости

Лист № 290 раздела 5

Всего листов раздела 5: 346

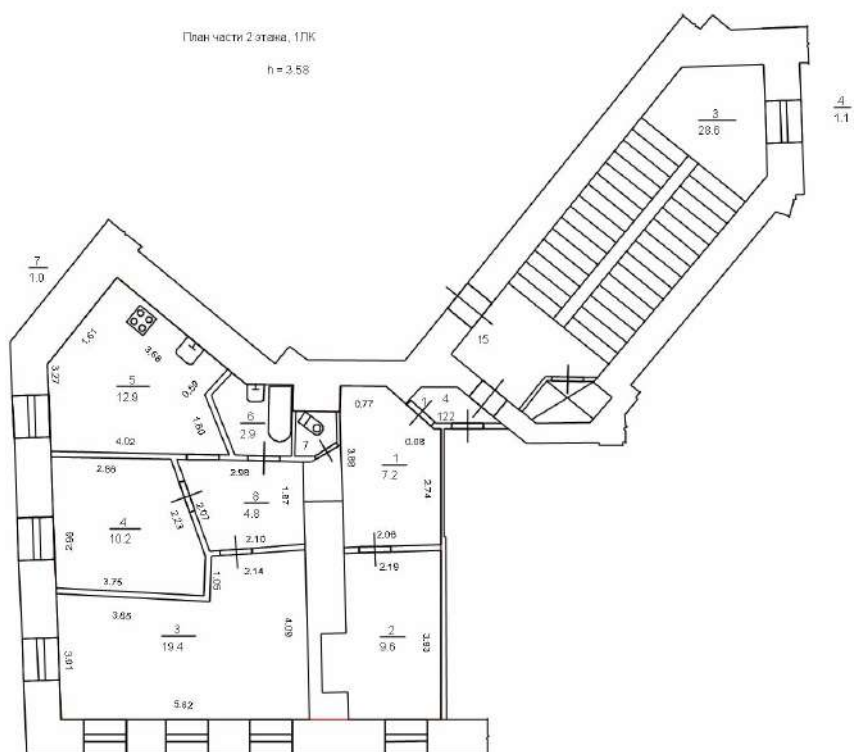
Всего разделов: 2

Всего листов выписки: 349

30.08.2024г. № КУВИ-001/2024-218326102

Кадастровый номер: 78:32:0001147:1004

Номер этажа (этажей): 2



Масштаб 1



ДОКУМЕНТ ПОДПИСАН
ЭЛЕКТРОННОЙ ПОДПИСЬЮ

Сертификат: 00ВВ056В7401СВ38D2В3576АСDC8425108

Владелец: ФЕДЕРАЛЬНАЯ СЛУЖБА ГОСУДАРСТВЕННОЙ

РЕГИСТРАЦИИ, КАДАСТРА И КАРТОГРАФИИ

Действителен: с 27.06.2023 по 19.09.2024

полное наименование должности

инициалы, фамилия

Здание

вид объекта недвижимости

Лист № 291 раздела 5

Всего листов раздела 5: 346


Всего разделов: 2

Всего листов выписки: 349

30.08.2024г. № КУВИ-001/2024-218326102

Кадастровый номер: 78:32:0001147:1004

Номер этажа (этажей): 3



ДОКУМЕНТ ПОДПИСАН
ЭЛЕКТРОННОЙ ПОДПИСЬЮ

Сертификат: 00ВВ056В7401СВ38D2В3576АСDС8425108

Владелец: ФЕДЕРАЛЬНАЯ СЛУЖБА ГОСУДАРСТВЕННОЙ

РЕГИСТРАЦИИ, КАДАСТРА И КАРТОГРАФИИ

Действителен: с 27.06.2023 по 19.09.2024

полное наименование должности

инициалы, фамилия

Здание

вид объекта недвижимости

Лист № 292 раздела 5

Всего листов раздела 5: 346

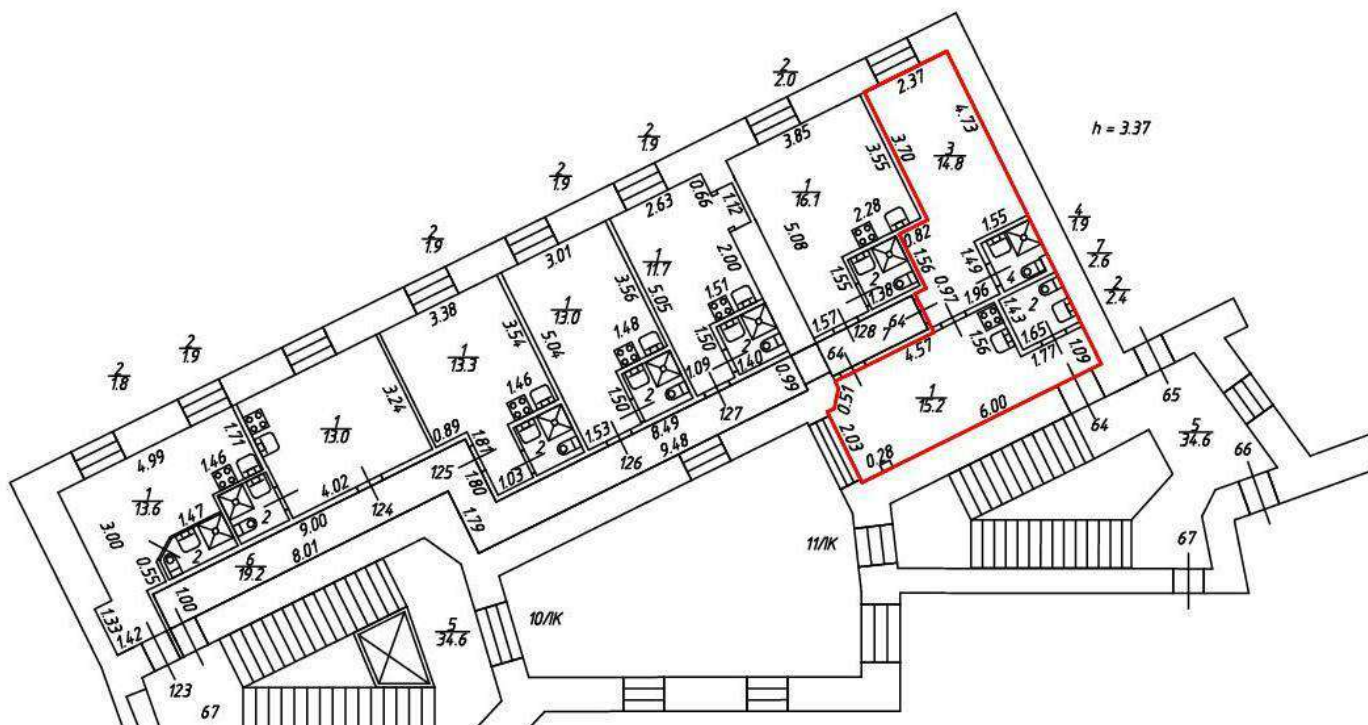
Всего разделов: 2

Всего листов выписки: 349

30.08.2024г. № КУВИ-001/2024-218326102

Кадастровый номер: 78:32:0001147:1004

Номер этажа (этажей): 3



Масштаб 1



ДОКУМЕНТ ПОДПИСАН
ЭЛЕКТРОННОЙ ПОДПИСЬЮ

Сертификат: 00ВВ056В7401СВ38D2В3576АСDC8425108

Владелец: ФЕДЕРАЛЬНАЯ СЛУЖБА ГОСУДАРСТВЕННОЙ

РЕГИСТРАЦИИ, КАДАСТРА И КАРТОГРАФИИ

Действителен: с 27.06.2023 по 19.09.2024

полное наименование должности

инициалы, фамилия

Здание

вид объекта недвижимости

Лист № 293 раздела 5

Всего листов раздела 5: 346


Всего разделов: 2

Всего листов выписки: 349

30.08.2024г. № КУВИ-001/2024-218326102

Кадастровый номер: 78:32:0001147:1004

Номер этажа (этажей): 3



ДОКУМЕНТ ПОДПИСАН
ЭЛЕКТРОННОЙ ПОДПИСЬЮ

Сертификат: 00ВВ056В7401СВ38D2В3576АСDC8425108

Владелец: ФЕДЕРАЛЬНАЯ СЛУЖБА ГОСУДАРСТВЕННОЙ

РЕГИСТРАЦИИ, КАДАСТРА И КАРТОГРАФИИ

Действителен: с 27.06.2023 по 19.09.2024

полное наименование должности

инициалы, фамилия

Здание

вид объекта недвижимости

Лист № 295 раздела 5

Всего листов раздела 5: 346


Всего разделов: 2

Всего листов выписки: 349

30.08.2024г. № КУВИ-001/2024-218326102

Кадастровый номер: 78:32:0001147:1004

Номер этажа (этажей): 3



ДОКУМЕНТ ПОДПИСАН
ЭЛЕКТРОННОЙ ПОДПИСЬЮ

Сертификат: 00ВВ056В7401СВ38D2В3576АСDC8425108

Владелец: ФЕДЕРАЛЬНАЯ СЛУЖБА ГОСУДАРСТВЕННОЙ
РЕГИСТРАЦИИ, КАДАСТРА И КАРТОГРАФИИ
Действителен: с 27.06.2023 по 19.09.2024

полное наименование должности

инициалы, фамилия

Здание

вид объекта недвижимости

Лист № 296 раздела 5

Всего листов раздела 5: 346

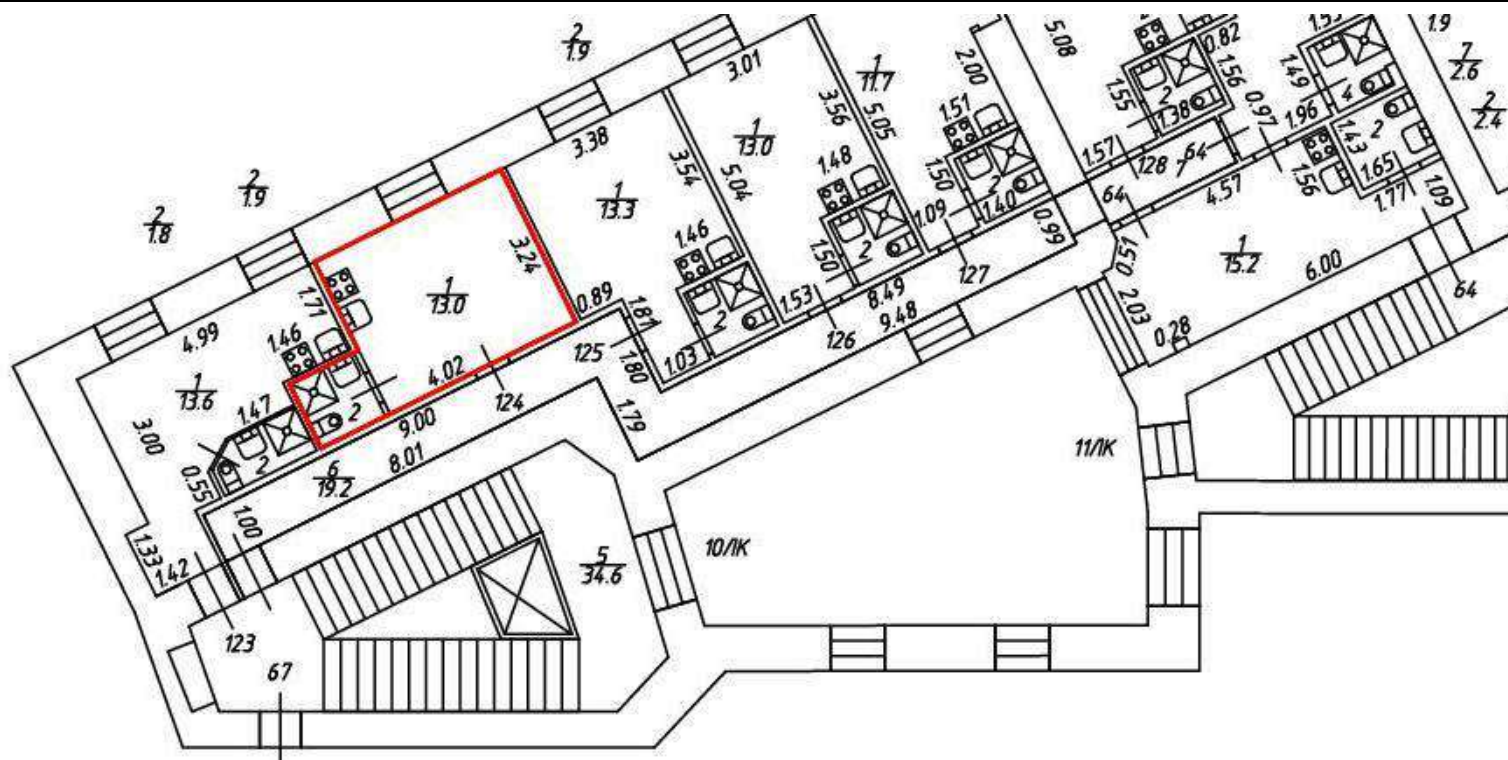
Всего разделов: 2

Всего листов выписки: 349

30.08.2024г. № КУВИ-001/2024-218326102

Кадастровый номер: 78:32:0001147:1004

Номер этажа (этажей): 3



Масштаб 1



ДОКУМЕНТ ПОДПИСАН
ЭЛЕКТРОННОЙ ПОДПИСЬЮ

Сертификат: 00BV056B7401CB38D2B3576ACDC8425108

Владелец: ФЕДЕРАЛЬНАЯ СЛУЖБА ГОСУДАРСТВЕННОЙ
РЕГИСТРАЦИИ, КАДАСТРА И КАРТОГРАФИИ
Действителен: с 27.06.2023 по 19.09.2024

полное наименование должности

инициалы, фамилия

Здание

вид объекта недвижимости

Лист № 297 раздела 5

Всего листов раздела 5: 346

Всего разделов: 2

Всего листов выписки: 349

30.08.2024г. № КУВИ-001/2024-218326102

Кадастровый номер: 78:32:0001147:1004

Номер этажа (этажей): 1



ДОКУМЕНТ ПОДПИСАН
ЭЛЕКТРОННОЙ ПОДПИСЬЮ

Сертификат: 00ВВ056В7401СВ38D2В3576АСDC8425108

Владелец: ФЕДЕРАЛЬНАЯ СЛУЖБА ГОСУДАРСТВЕННОЙ

РЕГИСТРАЦИИ, КАДАСТРА И КАРТОГРАФИИ

Действителен: с 27.06.2023 по 19.09.2024

полное наименование должности

инициалы, фамилия

Здание

вид объекта недвижимости

Лист № 298 раздела 5

Всего листов раздела 5: 346

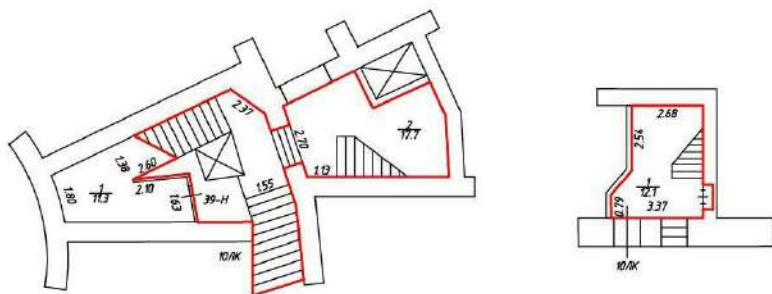
Всего разделов: 2

Всего листов выписки: 349

30.08.2024г. № КУВИ-001/2024-218326102

Кадастровый номер: 78:32:0001147:1004

Номер этажа (этажей): 1



Масштаб 1

ДОКУМЕНТ ПОДПИСАН
ЭЛЕКТРОННОЙ ПОДПИСЬЮ

Сертификат: 00ВВ056В7401СВ38D2В3576АСDC8425108

Владелец: ФЕДЕРАЛЬНАЯ СЛУЖБА ГОСУДАРСТВЕННОЙ

РЕГИСТРАЦИИ, КАДАСТРА И КАРТОГРАФИИ

Действителен: с 27.06.2023 по 19.09.2024

полное наименование должности

инициалы, фамилия

Здание

вид объекта недвижимости

Лист № 299 раздела 5

Всего листов раздела 5: 346

Всего разделов: 2

Всего листов выписки: 349

30.08.2024г. № КУВИ-001/2024-218326102

Кадастровый номер: 78:32:0001147:1004

Номер этажа (этажей): 2



ДОКУМЕНТ ПОДПИСАН
ЭЛЕКТРОННОЙ ПОДПИСЬЮ

Сертификат: 00ВВ056В7401СВ38D2В3576АСDС8425108

Владелец: ФЕДЕРАЛЬНАЯ СЛУЖБА ГОСУДАРСТВЕННОЙ
РЕГИСТРАЦИИ, КАДАСТРА И КАРТОГРАФИИ
Действителен: с 27.06.2023 по 19.09.2024

полное наименование должности

инициалы, фамилия

Здание

вид объекта недвижимости

Лист № 300 раздела 5

Всего листов раздела 5: 346

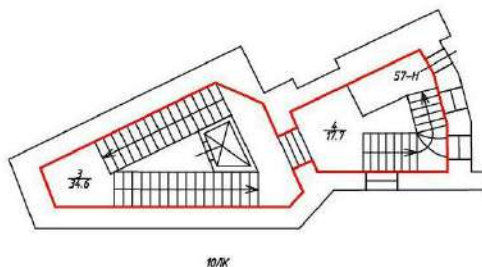
Всего разделов: 2

Всего листов выписки: 349

30.08.2024г. № КУВИ-001/2024-218326102

Кадастровый номер: 78:32:0001147:1004

Номер этажа (этажей): 2



Масштаб 1

ДОКУМЕНТ ПОДПИСАН
ЭЛЕКТРОННОЙ ПОДПИСЬЮ

Сертификат: 00ВВ056В7401СВ38D2В3576АСDC8425108

Владелец: ФЕДЕРАЛЬНАЯ СЛУЖБА ГОСУДАРСТВЕННОЙ
РЕГИСТРАЦИИ, КАДАСТРА И КАРТОГРАФИИ
Действителен: с 27.06.2023 по 19.09.2024

полное наименование должности

инициалы, фамилия

Здание

вид объекта недвижимости

Лист № 301 раздела 5

Всего листов раздела 5: 346


Всего разделов: 2

Всего листов выписки: 349

30.08.2024г. № КУВИ-001/2024-218326102

Кадастровый номер: 78:32:0001147:1004

Номер этажа (этажей): 3



ДОКУМЕНТ ПОДПИСАН
ЭЛЕКТРОННОЙ ПОДПИСЬЮ

Сертификат: 00ВВ056В7401СВ38D2В3576АСDC8425108

Владелец: ФЕДЕРАЛЬНАЯ СЛУЖБА ГОСУДАРСТВЕННОЙ

РЕГИСТРАЦИИ, КАДАСТРА И КАРТОГРАФИИ

Действителен: с 27.06.2023 по 19.09.2024

полное наименование должности

инициалы, фамилия

Здание

вид объекта недвижимости

Лист № 302 раздела 5

Всего листов раздела 5: 346

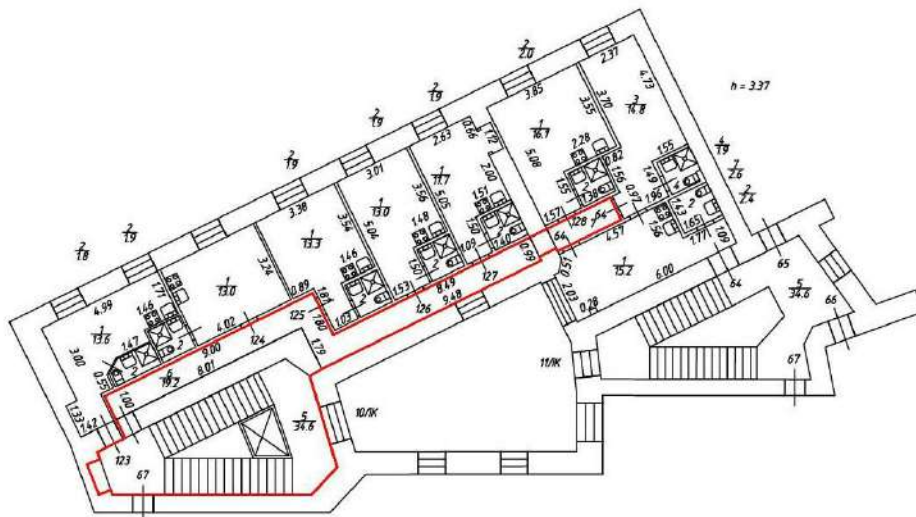
Всего разделов: 2

Всего листов выписки: 349

30.08.2024г. № КУВИ-001/2024-218326102

Кадастровый номер: 78:32:0001147:1004

Номер этажа (этажей): 3



Масштаб 1



ДОКУМЕНТ ПОДПИСАН
ЭЛЕКТРОННОЙ ПОДПИСЬЮ

Сертификат: 00ВВ056В7401СВ38D2В3576АСDC8425108

Владелец: ФЕДЕРАЛЬНАЯ СЛУЖБА ГОСУДАРСТВЕННОЙ

РЕГИСТРАЦИИ, КАДАСТРА И КАРТОГРАФИИ

Действителен: с 27.06.2023 по 19.09.2024

ПОЛНОЕ НАИМЕНОВАНИЕ ДОЛЖНОСТИ

инициалы, фамилия

Здание

вид объекта недвижимости

Лист № 303 раздела 5

Всего листов раздела 5: 346

Всего разделов: 2

Всего листов выписки: 349

30.08.2024г. № КУВИ-001/2024-218326102

Кадастровый номер: 78:32:0001147:1004

Номер этажа (этажей): 4

<p style="text-align: center;">ПЛАН ЭТАЖА</p> <p style="text-align: center;">План части 4 этажа, 10ЛК</p>  <p style="text-align: center;">Масштаб 1:200</p> <p style="text-align: center;">Специальные условные знаки:</p> <ul style="list-style-type: none"> — - граница вновь образованного помещения - - - - - перегородка — + — - стена с окном и дверью — + — - лестница 	
Масштаб 1	



ДОКУМЕНТ ПОДПИСАН
ЭЛЕКТРОННОЙ ПОДПИСЬЮ

Сертификат: 00ВВ056В7401СВ38D2В3576АСDC8425108

Владелец: ФЕДЕРАЛЬНАЯ СЛУЖБА ГОСУДАРСТВЕННОЙ

РЕГИСТРАЦИИ, КАДАСТРА И КАРТОГРАФИИ

Действителен: с 27.06.2023 по 19.09.2024

полное наименование должности

инициалы, фамилия

Здание

вид объекта недвижимости

Лист № 304 раздела 5

Всего листов раздела 5: 346

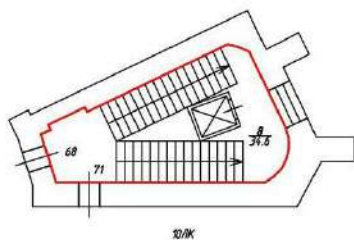
Всего разделов: 2

Всего листов выписки: 349

30.08.2024г. № КУВИ-001/2024-218326102

Кадастровый номер: 78:32:0001147:1004

Номер этажа (этажей): 4



Масштаб 1



ДОКУМЕНТ ПОДПИСАН
ЭЛЕКТРОННОЙ ПОДПИСЬЮ

Сертификат: 00ВВ056В7401СВ38D2В3576АСDC8425108

Владелец: ФЕДЕРАЛЬНАЯ СЛУЖБА ГОСУДАРСТВЕННОЙ
РЕГИСТРАЦИИ, КАДАСТРА И КАРТОГРАФИИ
Действителен: с 27.06.2023 по 19.09.2024

полное наименование должности

инициалы, фамилия

Здание

вид объекта недвижимости

Лист № 305 раздела 5

Всего листов раздела 5: 346

Всего разделов: 2

Всего листов выписки: 349

30.08.2024г. № КУВИ-001/2024-218326102

Кадастровый номер: 78:32:0001147:1004

Номер этажа (этажей): 5



ДОКУМЕНТ ПОДПИСАН
ЭЛЕКТРОННОЙ ПОДПИСЬЮ

Сертификат: 00ВВ056В7401СВ38D2В3576АСDС8425108

Владелец: ФЕДЕРАЛЬНАЯ СЛУЖБА ГОСУДАРСТВЕННОЙ

РЕГИСТРАЦИИ, КАДАСТРА И КАРТОГРАФИИ

Действителен: с 27.06.2023 по 19.09.2024

полное наименование должности

инициалы, фамилия

Здание

вид объекта недвижимости

Лист № 306 раздела 5

Всего листов раздела 5: 346

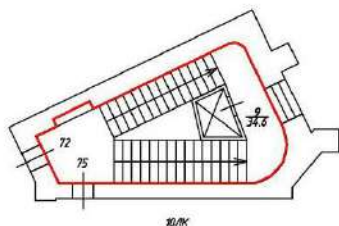
Всего разделов: 2

Всего листов выписки: 349

30.08.2024г. № КУВИ-001/2024-218326102

Кадастровый номер: 78:32:0001147:1004

Номер этажа (этажей): 5



Масштаб 1

ДОКУМЕНТ ПОДПИСАН
ЭЛЕКТРОННОЙ ПОДПИСЬЮ

Сертификат: 00ВВ056В7401СВ38D2В3576АСDС8425108

Владелец: ФЕДЕРАЛЬНАЯ СЛУЖБА ГОСУДАРСТВЕННОЙ
РЕГИСТРАЦИИ, КАДАСТРА И КАРТОГРАФИИ
Действителен: с 27.06.2023 по 19.09.2024

полное наименование должности

инициалы, фамилия

Здание

вид объекта недвижимости

Лист № 307 раздела 5

Всего листов раздела 5: 346

Всего разделов: 2

Всего листов выписки: 349

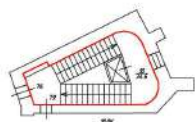
30.08.2024г. № КУВИ-001/2024-218326102

Кадастровый номер: 78:32:0001147:1004

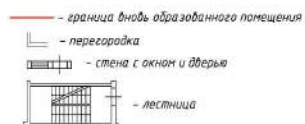
Номер этажа (этажей): 6

ПЛАН ЭТАЖА

План части 6 этажа, 10/К



Специальные условные знаки:



Масштаб 1:200

Масштаб 1

ДОКУМЕНТ ПОДПИСАН
ЭЛЕКТРОННОЙ ПОДПИСЬЮ

Сертификат: 00ВВ056В7401СВ38D2В3576АСDC8425108

Владелец: ФЕДЕРАЛЬНАЯ СЛУЖБА ГОСУДАРСТВЕННОЙ

РЕГИСТРАЦИИ, КАДАСТРА И КАРТОГРАФИИ

Действителен: с 27.06.2023 по 19.09.2024

полное наименование должности

инициалы, фамилия

Здание

вид объекта недвижимости

Лист № 308 раздела 5

Всего листов раздела 5: 346

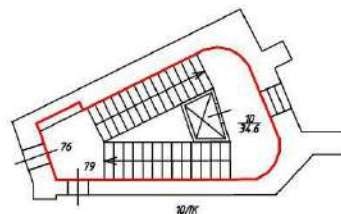
Всего разделов: 2

Всего листов выписки: 349

30.08.2024г. № КУВИ-001/2024-218326102

Кадастровый номер: 78:32:0001147:1004

Номер этажа (этажей): 6



Масштаб 1

ДОКУМЕНТ ПОДПИСАН
ЭЛЕКТРОННОЙ ПОДПИСЬЮ

Сертификат: 00ВВ056В7401СВ38D2В3576АСDC8425108

Владелец: ФЕДЕРАЛЬНАЯ СЛУЖБА ГОСУДАРСТВЕННОЙ

РЕГИСТРАЦИИ, КАДАСТРА И КАРТОГРАФИИ

Действителен: с 27.06.2023 по 19.09.2024

ПОЛНОЕ НАИМЕНОВАНИЕ ДОЛЖНОСТИ

инициалы, фамилия

Здание

вид объекта недвижимости

Лист № 309 раздела 5

Всего листов раздела 5: 346


Всего разделов: 2

Всего листов выписки: 349

30.08.2024г. № КУВИ-001/2024-218326102

Кадастровый номер: 78:32:0001147:1004

Номер этажа (этажей): 3



ДОКУМЕНТ ПОДПИСАН
ЭЛЕКТРОННОЙ ПОДПИСЬЮ

Сертификат: 00ВВ056В7401СВ38D2В3576АСDC8425108

Владелец: ФЕДЕРАЛЬНАЯ СЛУЖБА ГОСУДАРСТВЕННОЙ

РЕГИСТРАЦИИ, КАДАСТРА И КАРТОГРАФИИ

Действителен: с 27.06.2023 по 19.09.2024

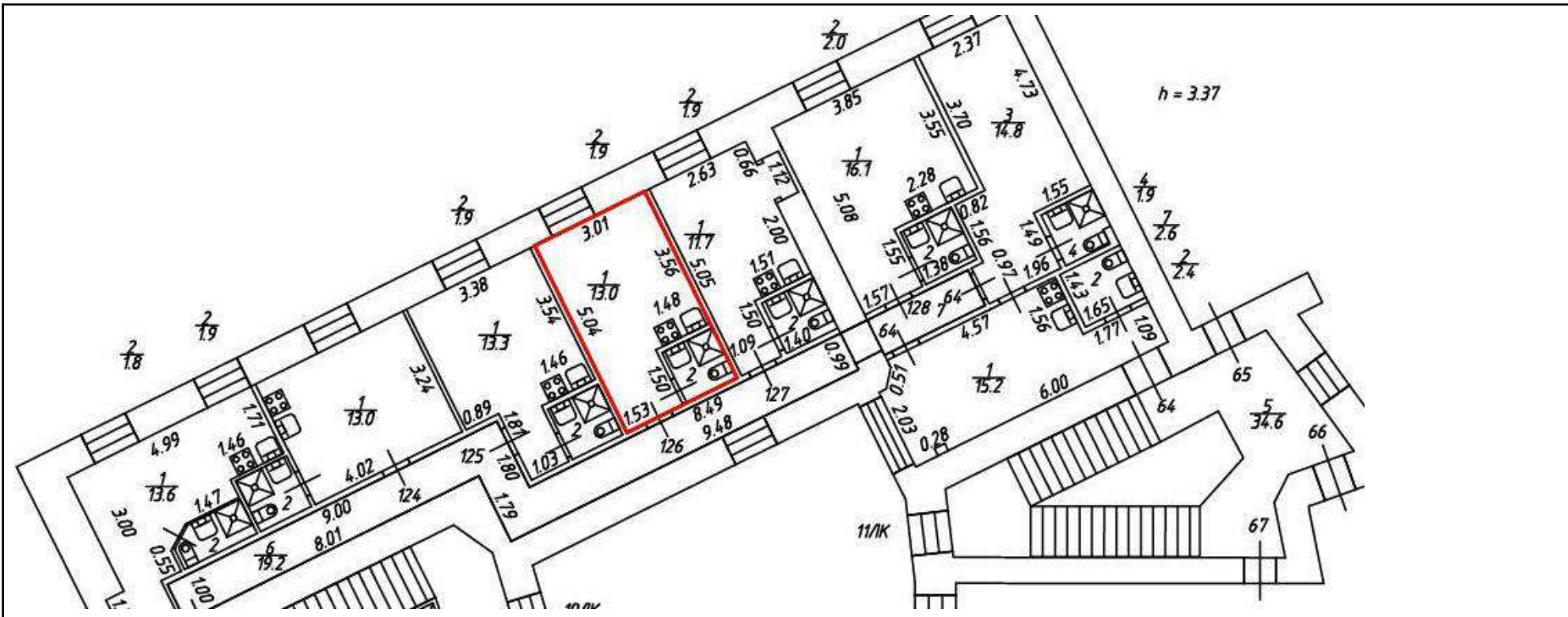
полное наименование должности

инициалы, фамилия

Здание
вид объекта недвижимости

Лист № 310 раздела 5	Всего листов раздела 5: 346	Всего разделов: 2	Всего листов выписки: 349
----------------------	-----------------------------	-------------------	---------------------------

30.08.2024г. № КУВИ-001/2024-218326102	Номер этажа (этажей): 3
Кадастровый номер: 78:32:0001147:1004	



Масштаб 1

	ДОКУМЕНТ ПОДПИСАН ЭЛЕКТРОННОЙ ПОДПИСЬЮ
<small>Сертификат: 00BV056B7401CB38D2B3576ACDC8425108</small>	
<small>Владелец: ФЕДЕРАЛЬНАЯ СЛУЖБА ГОСУДАРСТВЕННОЙ РЕГИСТРАЦИИ, КАДАСТРА И КАРТОГРАФИИ</small>	
<small>Действителен: с 27.06.2023 по 19.09.2024</small>	

полное наименование должности		инициалы, фамилия
-------------------------------	--	-------------------

Здание

вид объекта недвижимости

Лист № 311 раздела 5

Всего листов раздела 5: 346


Всего разделов: 2

Всего листов выписки: 349

30.08.2024г. № КУВИ-001/2024-218326102

Кадастровый номер: 78:32:0001147:1004

Номер этажа (этажей): 3



ДОКУМЕНТ ПОДПИСАН
ЭЛЕКТРОННОЙ ПОДПИСЬЮ

Сертификат: 00ВВ056В7401СВ38D2В3576АСDC8425108

Владелец: ФЕДЕРАЛЬНАЯ СЛУЖБА ГОСУДАРСТВЕННОЙ
РЕГИСТРАЦИИ, КАДАСТРА И КАРТОГРАФИИ
Действителен: с 27.06.2023 по 19.09.2024

полное наименование должности

инициалы, фамилия

Здание

вид объекта недвижимости

Лист № 312 раздела 5

Всего листов раздела 5: 346

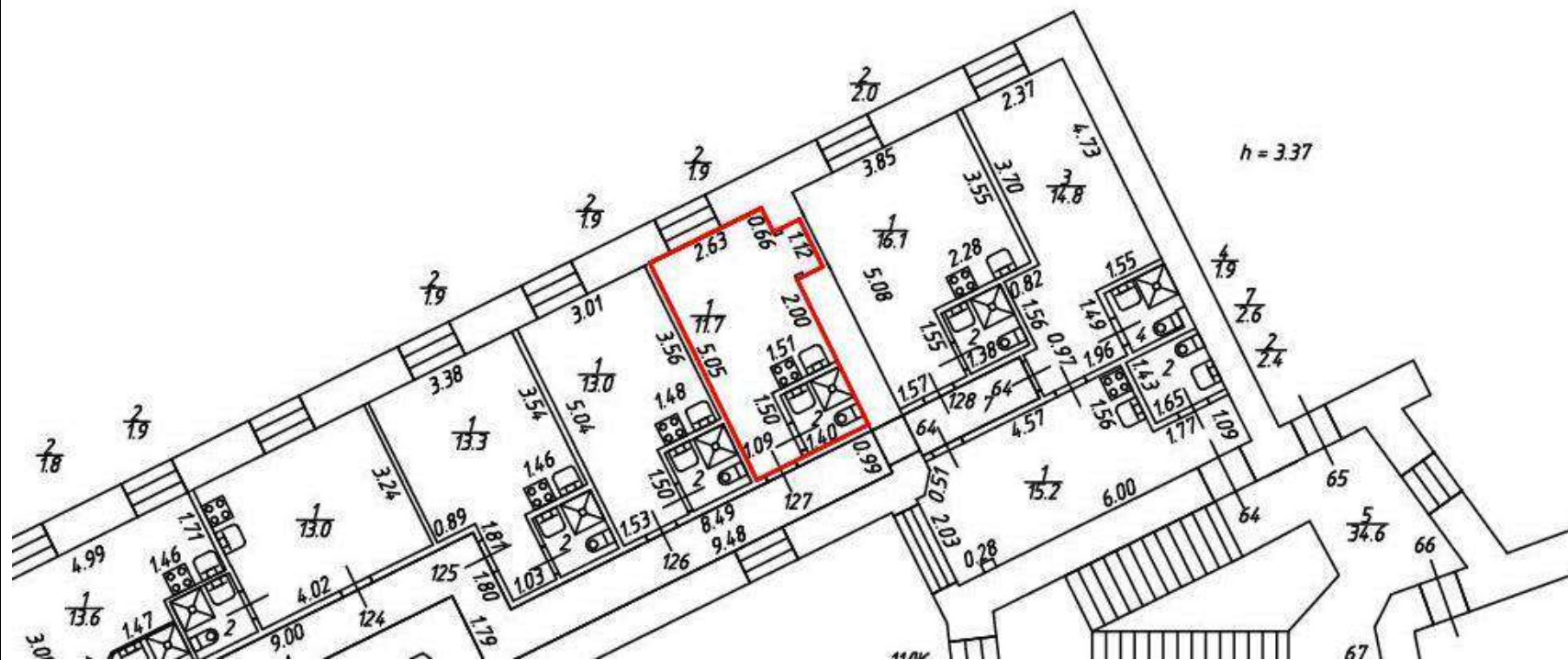
Всего разделов: 2

Всего листов выписки: 349

30.08.2024г. № КУВИ-001/2024-218326102

Кадастровый номер: 78:32:0001147:1004

Номер этажа (этажей): 3



Масштаб 1



ДОКУМЕНТ ПОДПИСАН
ЭЛЕКТРОННОЙ ПОДПИСЬЮ

Сертификат: 00ВВ056В7401СВ38D2В3576АСDС8425108

Владелец: ФЕДЕРАЛЬНАЯ СЛУЖБА ГОСУДАРСТВЕННОЙ

РЕГИСТРАЦИИ, КАДАСТРА И КАРТОГРАФИИ

Действителен: с 27.06.2023 по 19.09.2024

полное наименование должности

инициалы, фамилия

Здание

вид объекта недвижимости

Лист № 313 раздела 5

Всего листов раздела 5: 346

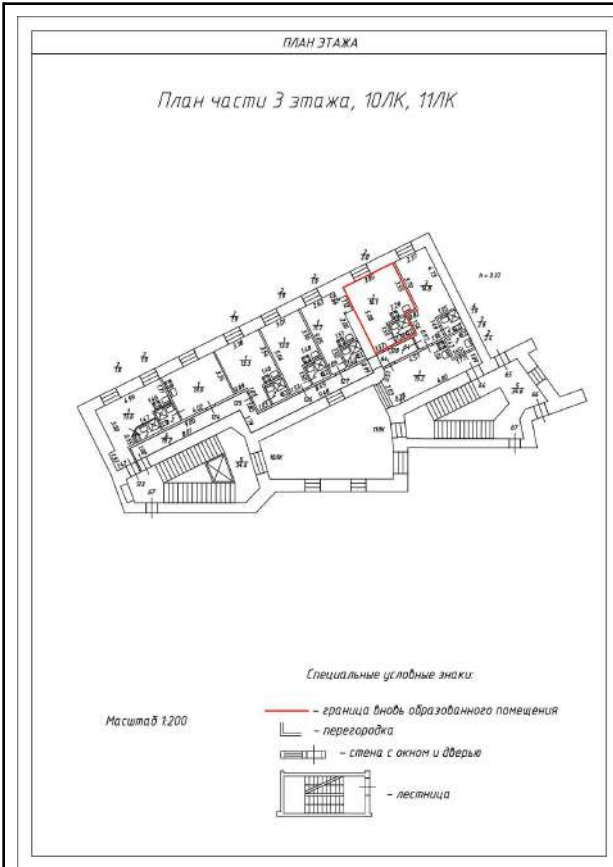
Всего разделов: 2

Всего листов выписки: 349

30.08.2024г. № КУВИ-001/2024-218326102

Кадастровый номер: 78:32:0001147:1004

Номер этажа (этажей): 3



Масштаб 1



ДОКУМЕНТ ПОДПИСАН
ЭЛЕКТРОННОЙ ПОДПИСЬЮ

Сертификат: 00ВВ056В7401СВ38D2В3576АСDC8425108

Владелец: ФЕДЕРАЛЬНАЯ СЛУЖБА ГОСУДАРСТВЕННОЙ
РЕГИСТРАЦИИ, КАДАСТРА И КАРТОГРАФИИ
Действителен: с 27.06.2023 по 19.09.2024

полное наименование должности

инициалы, фамилия

Здание

вид объекта недвижимости

Лист № 315 раздела 5

Всего листов раздела 5: 346


Всего разделов: 2

Всего листов выписки: 349

30.08.2024г. № КУВИ-001/2024-218326102

Кадастровый номер: 78:32:0001147:1004

Номер этажа (этажей): 3



ДОКУМЕНТ ПОДПИСАН
ЭЛЕКТРОННОЙ ПОДПИСЬЮ

Сертификат: 00ВВ056В7401СВ38D2В3576АСDC8425108

Владелец: ФЕДЕРАЛЬНАЯ СЛУЖБА ГОСУДАРСТВЕННОЙ
РЕГИСТРАЦИИ, КАДАСТРА И КАРТОГРАФИИ
Действителен: с 27.06.2023 по 19.09.2024

полное наименование должности

инициалы, фамилия

Здание

вид объекта недвижимости

Лист № 316 раздела 5

Всего листов раздела 5: 346

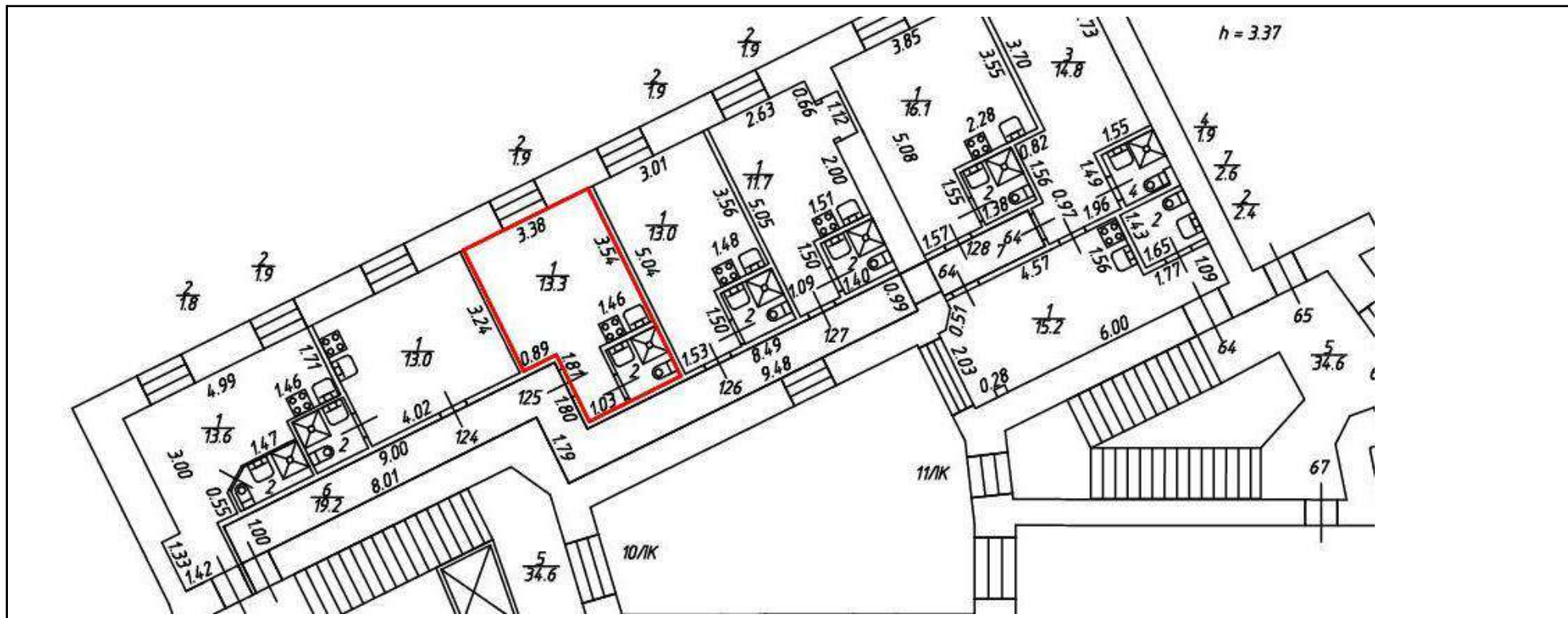
Всего разделов: 2

Всего листов выписки: 349

30.08.2024г. № КУВИ-001/2024-218326102

Кадастровый номер: 78:32:0001147:1004

Номер этажа (этажей): 3



Масштаб 1



ДОКУМЕНТ ПОДПИСАН
ЭЛЕКТРОННОЙ ПОДПИСЬЮ

Сертификат: 00BV056V7401CB38D2B3576ACDC8425108

Владелец: ФЕДЕРАЛЬНАЯ СЛУЖБА ГОСУДАРСТВЕННОЙ
РЕГИСТРАЦИИ, КАДАСТРА И КАРТОГРАФИИ
Действителен: с 27.06.2023 по 19.09.2024

полное наименование должности

инициалы, фамилия

Здание

вид объекта недвижимости

Лист № 317 раздела 5

Всего листов раздела 5: 346

Всего разделов: 2

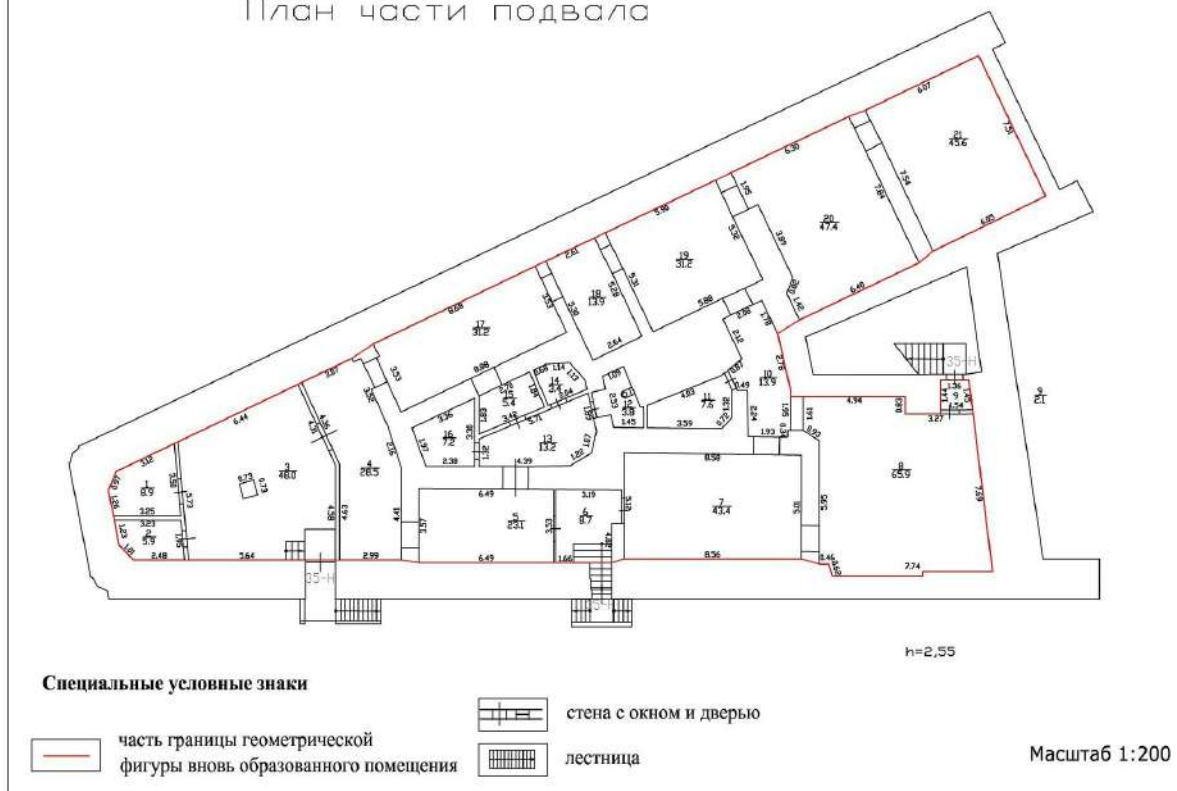
Всего листов выписки: 349

30.08.2024г. № КУВИ-001/2024-218326102

Кадастровый номер: 78:32:0001147:1004

Номер этажа (этажей): подвал

План части подвала



Масштаб 1



ДОКУМЕНТ ПОДПИСАН
ЭЛЕКТРОННОЙ ПОДПИСЬЮ

Сертификат: 00ВВ056В7401СВ38D2В3576АСDC8425108

Владелец: ФЕДЕРАЛЬНАЯ СЛУЖБА ГОСУДАРСТВЕННОЙ

РЕГИСТРАЦИИ, КАДАСТРА И КАРТОГРАФИИ

Действителен: с 27.06.2023 по 19.09.2024

полное наименование должности

инициалы, фамилия

Здание

вид объекта недвижимости

Лист № 318 раздела 5

Всего листов раздела 5: 346

Всего разделов: 2

Всего листов выписки: 349

30.08.2024г. № КУВИ-001/2024-218326102

Кадастровый номер: 78:32:0001147:1004

Номер этажа (этажей): подвал

План части подвала



Масштаб 1



ДОКУМЕНТ ПОДПИСАН
ЭЛЕКТРОННОЙ ПОДПИСЬЮ

Сертификат: 00ВВ056В7401СВ38D2В3576АСDC8425108

Владелец: ФЕДЕРАЛЬНАЯ СЛУЖБА ГОСУДАРСТВЕННОЙ

РЕГИСТРАЦИИ, КАДАСТРА И КАРТОГРАФИИ

Действителен: с 27.06.2023 по 19.09.2024

полное наименование должности

инициалы, фамилия

Здание

вид объекта недвижимости

Лист № 319 раздела 5

Всего листов раздела 5: 346

Всего разделов: 2

Всего листов выписки: 349

30.08.2024г. № КУВИ-001/2024-218326102

Кадастровый номер: 78:32:0001147:1004

Номер этажа (этажей): 3



Масштаб 1



ДОКУМЕНТ ПОДПИСАН
ЭЛЕКТРОННОЙ ПОДПИСЬЮ

Сертификат: 00ВВ056В7401СВ38D2В3576АСDС8425108

Владелец: ФЕДЕРАЛЬНАЯ СЛУЖБА ГОСУДАРСТВЕННОЙ
РЕГИСТРАЦИИ, КАДАСТРА И КАРТОГРАФИИ
Действителен: с 27.06.2023 по 19.09.2024

полное наименование должности

инициалы, фамилия

Здание

вид объекта недвижимости

Лист № 320 раздела 5

Всего листов раздела 5: 346

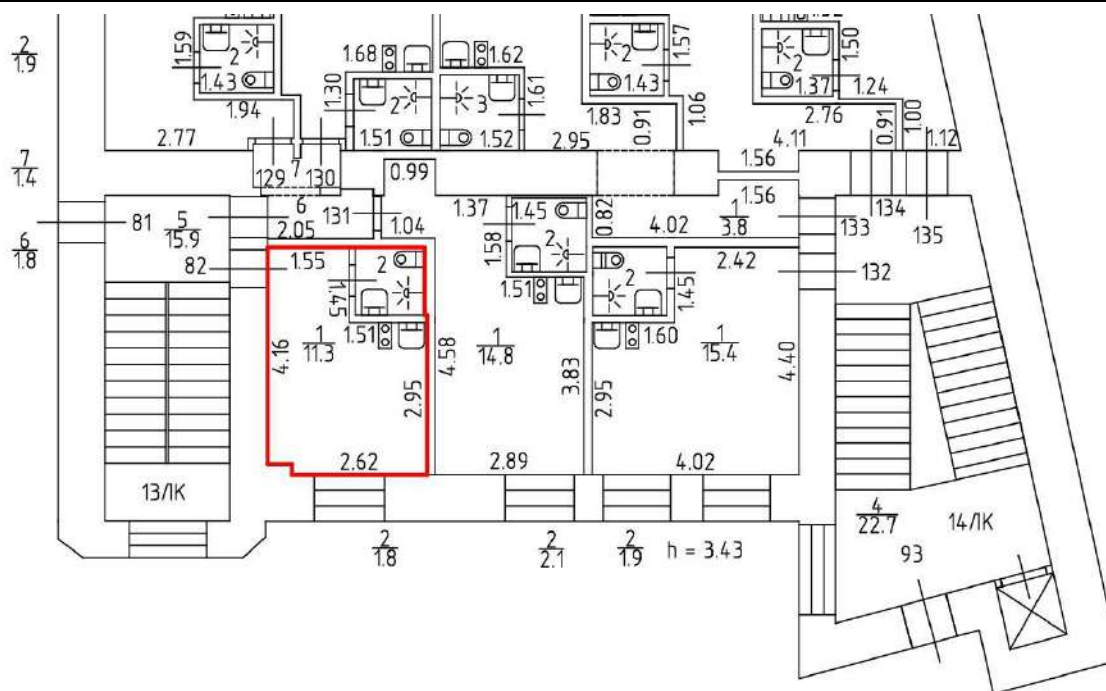
Всего разделов: 2

Всего листов выписки: 349

30.08.2024г. № КУВИ-001/2024-218326102

Кадастровый номер: 78:32:0001147:1004

Номер этажа (этажей): 3



Масштаб 1



ДОКУМЕНТ ПОДПИСАН
ЭЛЕКТРОННОЙ ПОДПИСЬЮ

Сертификат: 00BV056B7401CB38D2B3576ACDC8425108

Владелец: ФЕДЕРАЛЬНАЯ СЛУЖБА ГОСУДАРСТВЕННОЙ

РЕГИСТРАЦИИ, КАДАСТРА И КАРТОГРАФИИ

Действителен: с 27.06.2023 по 19.09.2024

ПОЛНОЕ НАИМЕНОВАНИЕ ДОЛЖНОСТИ

инициалы, фамилия

Здание

вид объекта недвижимости

Лист № 321 раздела 5

Всего листов раздела 5: 346

Всего разделов: 2

Всего листов выписки: 349

30.08.2024г. № КУВИ-001/2024-218326102

Кадастровый номер: 78:32:0001147:1004

Номер этажа (этажей): 3



ДОКУМЕНТ ПОДПИСАН
ЭЛЕКТРОННОЙ ПОДПИСЬЮ

Сертификат: 00ВВ056В7401СВ38D2В3576АСDС8425108

Владелец: ФЕДЕРАЛЬНАЯ СЛУЖБА ГОСУДАРСТВЕННОЙ

РЕГИСТРАЦИИ, КАДАСТРА И КАРТОГРАФИИ

Действителен: с 27.06.2023 по 19.09.2024

полное наименование должности

инициалы, фамилия

Здание

вид объекта недвижимости

Лист № 322 раздела 5

Всего листов раздела 5: 346

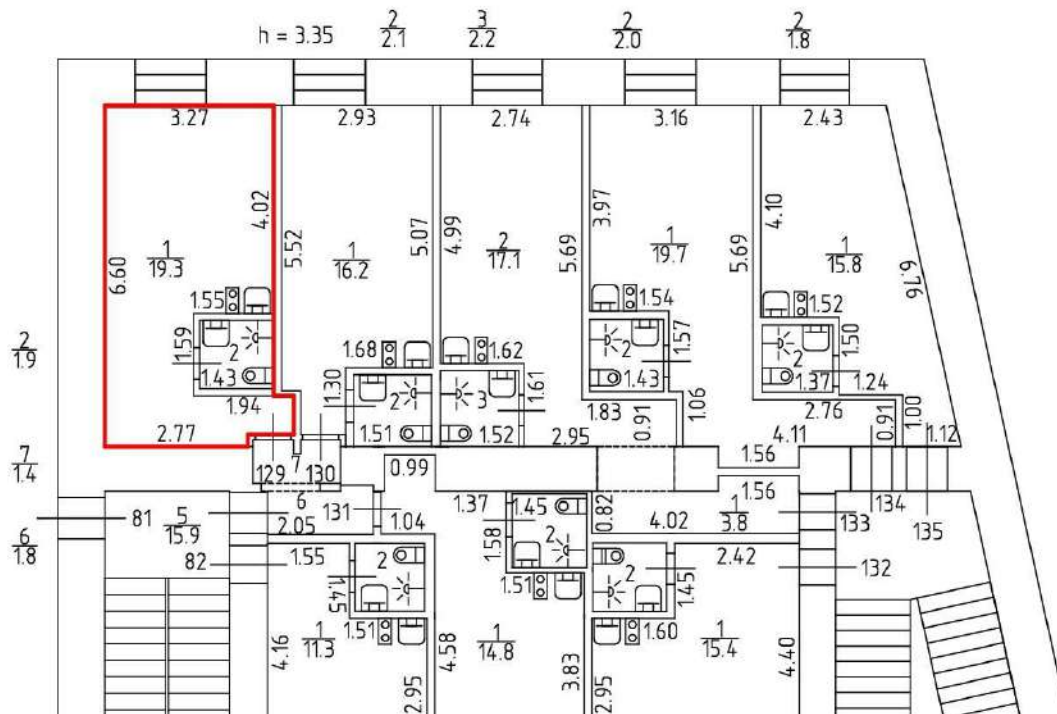
Всего разделов: 2

Всего листов выписки: 349

30.08.2024г. № КУВИ-001/2024-218326102

Кадастровый номер: 78:32:0001147:1004

Номер этажа (этажей): 3



Масштаб 1



ДОКУМЕНТ ПОДПИСАН
ЭЛЕКТРОННОЙ ПОДПИСЬЮ

Сертификат: 00BV056B7401CB38D2B3576ACDC8425108

Владелец: ФЕДЕРАЛЬНАЯ СЛУЖБА ГОСУДАРСТВЕННОЙ
РЕГИСТРАЦИИ, КАДАСТРА И КАРТОГРАФИИ
Действителен: с 27.06.2023 по 19.09.2024

ПОЛНОЕ НАИМЕНОВАНИЕ ДОЛЖНОСТИ

инициалы, фамилия

Здание

вид объекта недвижимости

Лист № 323 раздела 5

Всего листов раздела 5: 346

Всего разделов: 2

Всего листов выписки: 349

30.08.2024г. № КУВИ-001/2024-218326102

Кадастровый номер: 78:32:0001147:1004

Номер этажа (этажей): 3



ДОКУМЕНТ ПОДПИСАН
ЭЛЕКТРОННОЙ ПОДПИСЬЮ

Сертификат: 00ВВ056В7401СВ38D2В3576АСDС8425108

Владелец: ФЕДЕРАЛЬНАЯ СЛУЖБА ГОСУДАРСТВЕННОЙ

РЕГИСТРАЦИИ, КАДАСТРА И КАРТОГРАФИИ

Действителен: с 27.06.2023 по 19.09.2024

полное наименование должности

инициалы, фамилия

Здание

вид объекта недвижимости

Лист № 324 раздела 5

Всего листов раздела 5: 346

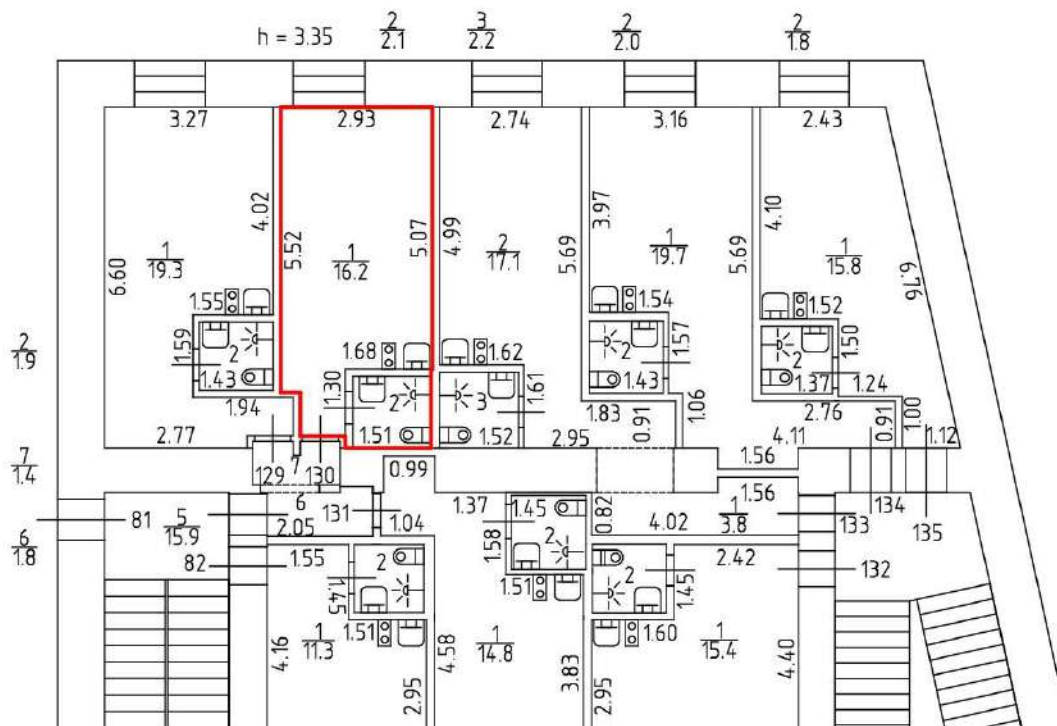
Всего разделов: 2

Всего листов выписки: 349

30.08.2024г. № КУВИ-001/2024-218326102

Кадастровый номер: 78:32:0001147:1004

Номер этажа (этажей): 3



Масштаб 1



ДОКУМЕНТ ПОДПИСАН
ЭЛЕКТРОННОЙ ПОДПИСЬЮ

Сертификат: 00ВВ056В7401СВ38D2В3576АСDC8425108

Владелец: ФЕДЕРАЛЬНАЯ СЛУЖБА ГОСУДАРСТВЕННОЙ
РЕГИСТРАЦИИ, КАДАСТРА И КАРТОГРАФИИ
Действителен: с 27.06.2023 по 19.09.2024

ПОЛНОЕ НАИМЕНОВАНИЕ ДОЛЖНОСТИ

инициалы, фамилия

Здание

вид объекта недвижимости

Лист № 325 раздела 5

Всего листов раздела 5: 346

Всего разделов: 2

Всего листов выписки: 349

30.08.2024г. № КУВИ-001/2024-218326102

Кадастровый номер: 78:32:0001147:1004

Номер этажа (этажей): 3



ДОКУМЕНТ ПОДПИСАН
ЭЛЕКТРОННОЙ ПОДПИСЬЮ

Сертификат: 00ВВ056В7401СВ38D2В3576АСDС8425108

Владелец: ФЕДЕРАЛЬНАЯ СЛУЖБА ГОСУДАРСТВЕННОЙ

РЕГИСТРАЦИИ, КАДАСТРА И КАРТОГРАФИИ

Действителен: с 27.06.2023 по 19.09.2024

полное наименование должности

инициалы, фамилия

Здание

вид объекта недвижимости

Лист № 327 раздела 5

Всего листов раздела 5: 346

Всего разделов: 2

Всего листов выписки: 349

30.08.2024г. № КУВИ-001/2024-218326102

Кадастровый номер: 78:32:0001147:1004

Номер этажа (этажей): 1



ДОКУМЕНТ ПОДПИСАН
ЭЛЕКТРОННОЙ ПОДПИСЬЮ

Сертификат: 00ВВ056В7401СВ38D2В3576АСDC8425108

Владелец: ФЕДЕРАЛЬНАЯ СЛУЖБА ГОСУДАРСТВЕННОЙ
РЕГИСТРАЦИИ, КАДАСТРА И КАРТОГРАФИИ
Действителен: с 27.06.2023 по 19.09.2024

полное наименование должности

инициалы, фамилия

Здание

вид объекта недвижимости

Лист № 328 раздела 5

Всего листов раздела 5: 346

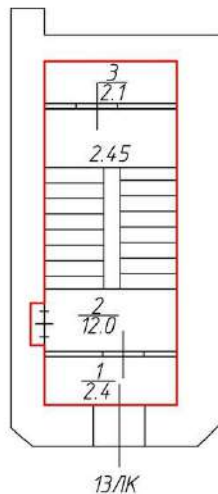
Всего разделов: 2

Всего листов выписки: 349

30.08.2024г. № КУВИ-001/2024-218326102

Кадастровый номер: 78:32:0001147:1004

Номер этажа (этажей): 1



Масштаб 1

ДОКУМЕНТ ПОДПИСАН
ЭЛЕКТРОННОЙ ПОДПИСЬЮ

Сертификат: 00ВВ056В7401СВ38D2В3576АСDC8425108

Владелец: ФЕДЕРАЛЬНАЯ СЛУЖБА ГОСУДАРСТВЕННОЙ
РЕГИСТРАЦИИ, КАДАСТРА И КАРТОГРАФИИ
Действителен: с 27.06.2023 по 19.09.2024

ПОЛНОЕ НАИМЕНОВАНИЕ ДОЛЖНОСТИ

инициалы, фамилия

Здание

вид объекта недвижимости

Лист № 330 раздела 5

Всего листов раздела 5: 346

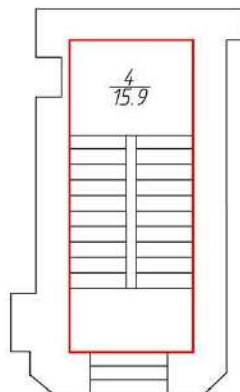
Всего разделов: 2

Всего листов выписки: 349

30.08.2024г. № КУВИ-001/2024-218326102

Кадастровый номер: 78:32:0001147:1004

Номер этажа (этажей): 2



13/К

Масштаб 1

ДОКУМЕНТ ПОДПИСАН
ЭЛЕКТРОННОЙ ПОДПИСЬЮ

Сертификат: 00ВВ056В7401СВ38D2В3576АСDC8425108

Владелец: ФЕДЕРАЛЬНАЯ СЛУЖБА ГОСУДАРСТВЕННОЙ
РЕГИСТРАЦИИ, КАДАСТРА И КАРТОГРАФИИ
Действителен: с 27.06.2023 по 19.09.2024

ПОЛНОЕ НАИМЕНОВАНИЕ ДОЛЖНОСТИ

инициалы, фамилия

Здание

вид объекта недвижимости

Лист № 331 раздела 5

Всего листов раздела 5: 346

Всего разделов: 2

Всего листов выписки: 349

30.08.2024г. № КУВИ-001/2024-218326102

Кадастровый номер: 78:32:0001147:1004

Номер этажа (этажей): 3



Масштаб 1



ДОКУМЕНТ ПОДПИСАН
ЭЛЕКТРОННОЙ ПОДПИСЬЮ

Сертификат: 00ВВ056В7401СВ38D2В3576АСDC8425108

Владелец: ФЕДЕРАЛЬНАЯ СЛУЖБА ГОСУДАРСТВЕННОЙ

РЕГИСТРАЦИИ, КАДАСТРА И КАРТОГРАФИИ

Действителен: с 27.06.2023 по 19.09.2024

полное наименование должности

инициалы, фамилия

Здание

вид объекта недвижимости

Лист № 332 раздела 5

Всего листов раздела 5: 346

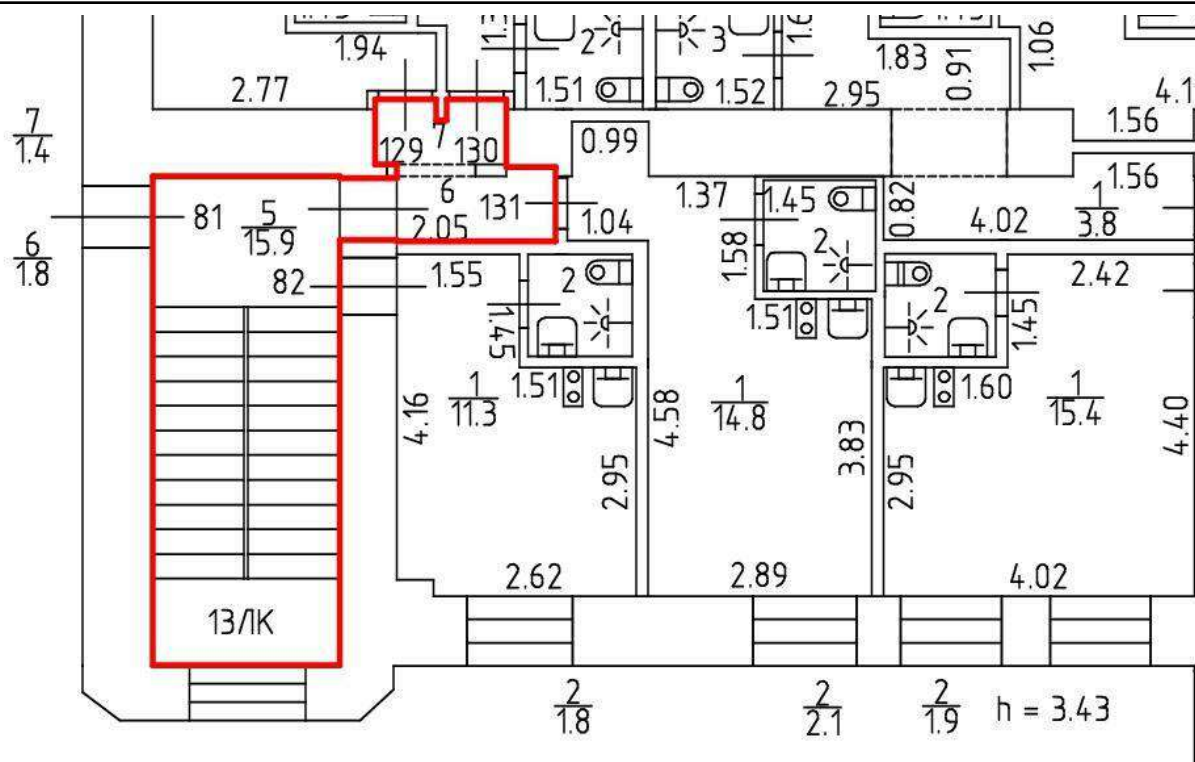
Всего разделов: 2

Всего листов выписки: 349

30.08.2024г. № КУВИ-001/2024-218326102

Кадастровый номер: 78:32:0001147:1004

Номер этажа (этажей): 3



Масштаб 1



ДОКУМЕНТ ПОДПИСАН
ЭЛЕКТРОННОЙ ПОДПИСЬЮ

Сертификат: 00BV056B7401CB38D2B3576ACDC8425108

Владелец: ФЕДЕРАЛЬНАЯ СЛУЖБА ГОСУДАРСТВЕННОЙ
РЕГИСТРАЦИИ, КАДАСТРА И КАРТОГРАФИИ
Действителен: с 27.06.2023 по 19.09.2024

ПОЛНОЕ НАИМЕНОВАНИЕ ДОЛЖНОСТИ

инициалы, фамилия

Здание

вид объекта недвижимости

Лист № 333 раздела 5

Всего листов раздела 5: 346

Всего разделов: 2

Всего листов выписки: 349

30.08.2024г. № КУВИ-001/2024-218326102

Кадастровый номер: 78:32:0001147:1004

Номер этажа (этажей): 4

<p>ПЛАН ЭТАЖА</p> <p>План части 4 этажа, 13/ЛК</p>  <p>Масштаб 1:100</p> <p>Специальные условные знаки:</p> <ul style="list-style-type: none"> — граница вновь образованного помещения - - - перегородка ▭ — стена с окном и дверью — — — — — лестница 	
Масштаб 1	



ДОКУМЕНТ ПОДПИСАН
ЭЛЕКТРОННОЙ ПОДПИСЬЮ

Сертификат: 00ВВ056В7401СВ38D2В3576АСDС8425108

Владелец: ФЕДЕРАЛЬНАЯ СЛУЖБА ГОСУДАРСТВЕННОЙ

РЕГИСТРАЦИИ, КАДАСТРА И КАРТОГРАФИИ

Действителен: с 27.06.2023 по 19.09.2024

полное наименование должности

инициалы, фамилия

Здание

вид объекта недвижимости

Лист № 334 раздела 5

Всего листов раздела 5: 346

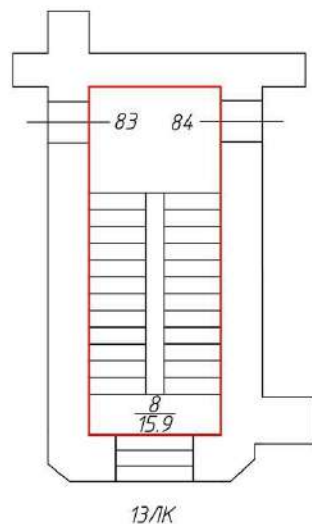
Всего разделов: 2

Всего листов выписки: 349

30.08.2024г. № КУВИ-001/2024-218326102

Кадастровый номер: 78:32:0001147:1004

Номер этажа (этажей): 4



Масштаб 1

ДОКУМЕНТ ПОДПИСАН
ЭЛЕКТРОННОЙ ПОДПИСЬЮ

Сертификат: 00ВВ056В7401СВ38D2В3576АСDС8425108

Владелец: ФЕДЕРАЛЬНАЯ СЛУЖБА ГОСУДАРСТВЕННОЙ
РЕГИСТРАЦИИ, КАДАСТРА И КАРТОГРАФИИ
Действителен: с 27.06.2023 по 19.09.2024

ПОЛНОЕ НАИМЕНОВАНИЕ ДОЛЖНОСТИ

инициалы, фамилия

Здание

вид объекта недвижимости

Лист № 335 раздела 5

Всего листов раздела 5: 346

Всего разделов: 2

Всего листов выписки: 349

30.08.2024г. № КУВИ-001/2024-218326102

Кадастровый номер: 78:32:0001147:1004

Номер этажа (этажей): 5

<p style="text-align: center;">ПЛАН ЭТАЖА</p> <p style="text-align: center;"><i>План части 5 этажа, 13/ЛК</i></p>  <p style="text-align: center;">13/ЛК</p> <p style="text-align: center;">Специальные условные знаки:</p> <p>— граница вновь образованного помещения</p> <p>- - - перегородка</p> <p>▭ — стена с окном и дверью</p> <p>— — — — — лестница</p> <p>Масштаб 1:100</p>	
Масштаб 1	



ДОКУМЕНТ ПОДПИСАН
ЭЛЕКТРОННОЙ ПОДПИСЬЮ

Сертификат: 00ВВ056В7401СВ38D2В3576АСDC8425108

Владелец: ФЕДЕРАЛЬНАЯ СЛУЖБА ГОСУДАРСТВЕННОЙ

РЕГИСТРАЦИИ, КАДАСТРА И КАРТОГРАФИИ

Действителен: с 27.06.2023 по 19.09.2024

полное наименование должности

инициалы, фамилия

Здание

вид объекта недвижимости

Лист № 336 раздела 5

Всего листов раздела 5: 346

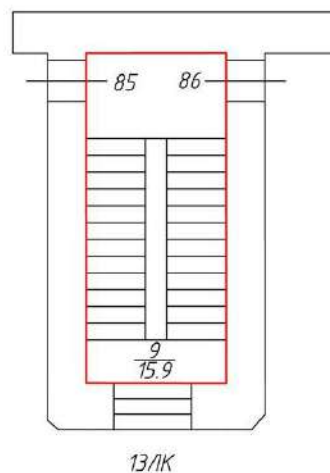
Всего разделов: 2

Всего листов выписки: 349

30.08.2024г. № КУВИ-001/2024-218326102

Кадастровый номер: 78:32:0001147:1004

Номер этажа (этажей): 5



Масштаб 1

ДОКУМЕНТ ПОДПИСАН
ЭЛЕКТРОННОЙ ПОДПИСЬЮ

Сертификат: 00ВВ056В7401СВ38D2В3576АСDC8425108

Владелец: ФЕДЕРАЛЬНАЯ СЛУЖБА ГОСУДАРСТВЕННОЙ
РЕГИСТРАЦИИ, КАДАСТРА И КАРТОГРАФИИ
Действителен: с 27.06.2023 по 19.09.2024

ПОЛНОЕ НАИМЕНОВАНИЕ ДОЛЖНОСТИ

инициалы, фамилия

Здание

вид объекта недвижимости

Лист № 337 раздела 5

Всего листов раздела 5: 346

Всего разделов: 2

Всего листов выписки: 349

30.08.2024г. № КУВИ-001/2024-218326102

Кадастровый номер: 78:32:0001147:1004

Номер этажа (этажей): 6

<p style="text-align: center;">ПЛАН ЭТАЖА</p> <p style="text-align: center;">План части 6 этажа, 13/ЛК</p>  <p style="text-align: center;">13/ЛК</p> <p>Масштаб 1:100</p> <p>Специальные условные знаки:</p> <ul style="list-style-type: none"> — граница вновь образованного помещения — перегородка — стена с окном и дверью — лестница 	
Масштаб 1	



ДОКУМЕНТ ПОДПИСАН
ЭЛЕКТРОННОЙ ПОДПИСЬЮ

Сертификат: 00ВВ056В7401СВ38D2В3576АСDC8425108

Владелец: ФЕДЕРАЛЬНАЯ СЛУЖБА ГОСУДАРСТВЕННОЙ

РЕГИСТРАЦИИ, КАДАСТРА И КАРТОГРАФИИ

Действителен: с 27.06.2023 по 19.09.2024

полное наименование должности

инициалы, фамилия

Здание

вид объекта недвижимости

Лист № 338 раздела 5

Всего листов раздела 5: 346

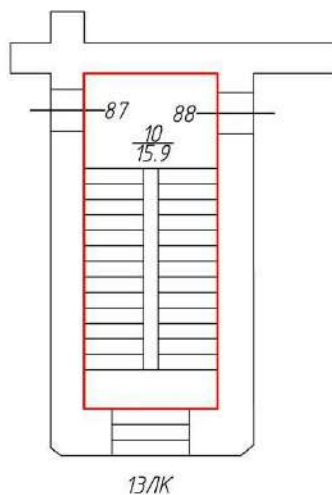
Всего разделов: 2

Всего листов выписки: 349

30.08.2024г. № КУВИ-001/2024-218326102

Кадастровый номер: 78:32:0001147:1004

Номер этажа (этажей): 6



Масштаб 1

ДОКУМЕНТ ПОДПИСАН
ЭЛЕКТРОННОЙ ПОДПИСЬЮ

Сертификат: 00ВВ056В7401СВ38D2В3576АСDC8425108

Владелец: ФЕДЕРАЛЬНАЯ СЛУЖБА ГОСУДАРСТВЕННОЙ
РЕГИСТРАЦИИ, КАДАСТРА И КАРТОГРАФИИ
Действителен: с 27.06.2023 по 19.09.2024

ПОЛНОЕ НАИМЕНОВАНИЕ ДОЛЖНОСТИ

инициалы, фамилия

Здание

вид объекта недвижимости

Лист № 339 раздела 5

Всего листов раздела 5: 346

Всего разделов: 2

Всего листов выписки: 349

30.08.2024г. № КУВИ-001/2024-218326102

Кадастровый номер: 78:32:0001147:1004

Номер этажа (этажей): 3



Масштаб 1



ДОКУМЕНТ ПОДПИСАН
ЭЛЕКТРОННОЙ ПОДПИСЬЮ

Сертификат: 00ВВ056В7401СВ38D2В3576АСDС8425108

Владелец: ФЕДЕРАЛЬНАЯ СЛУЖБА ГОСУДАРСТВЕННОЙ
РЕГИСТРАЦИИ, КАДАСТРА И КАРТОГРАФИИ
Действителен: с 27.06.2023 по 19.09.2024

полное наименование должности

инициалы, фамилия

Здание

вид объекта недвижимости

Лист № 341 раздела 5

Всего листов раздела 5: 346

Всего разделов: 2

Всего листов выписки: 349

30.08.2024г. № КУВИ-001/2024-218326102

Кадастровый номер: 78:32:0001147:1004

Номер этажа (этажей): 3



ДОКУМЕНТ ПОДПИСАН
ЭЛЕКТРОННОЙ ПОДПИСЬЮ

Сертификат: 00ВВ056В7401СВ38D2В3576АСDС8425108

Владелец: ФЕДЕРАЛЬНАЯ СЛУЖБА ГОСУДАРСТВЕННОЙ
РЕГИСТРАЦИИ, КАДАСТРА И КАРТОГРАФИИ
Действителен: с 27.06.2023 по 19.09.2024

полное наименование должности

инициалы, фамилия

Здание

вид объекта недвижимости

Лист № 342 раздела 5

Всего листов раздела 5: 346

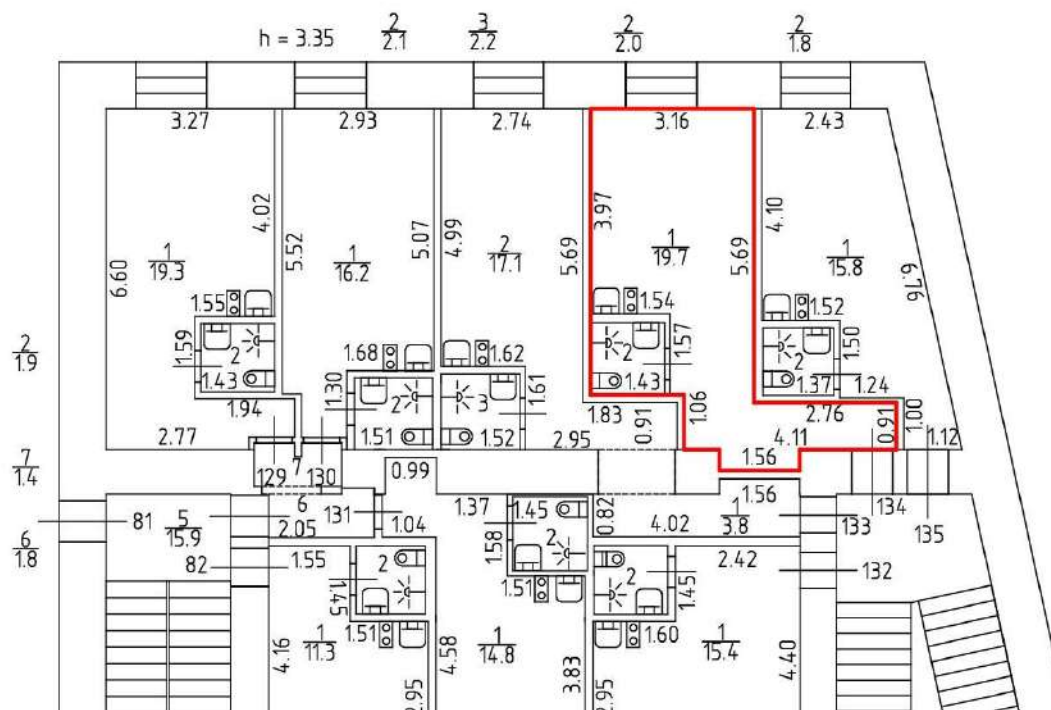
Всего разделов: 2

Всего листов выписки: 349

30.08.2024г. № КУВИ-001/2024-218326102

Кадастровый номер: 78:32:0001147:1004

Номер этажа (этажей): 3



Масштаб 1



ДОКУМЕНТ ПОДПИСАН
ЭЛЕКТРОННОЙ ПОДПИСЬЮ

Сертификат: 00ВВ056В7401СВ38D2В3576АСDС8425108

Владелец: ФЕДЕРАЛЬНАЯ СЛУЖБА ГОСУДАРСТВЕННОЙ
РЕГИСТРАЦИИ, КАДАСТРА И КАРТОГРАФИИ
Действителен: с 27.06.2023 по 19.09.2024

ПОЛНОЕ НАИМЕНОВАНИЕ ДОЛЖНОСТИ

инициалы, фамилия

Здание

вид объекта недвижимости

Лист № 343 раздела 5

Всего листов раздела 5: 346

Всего разделов: 2

Всего листов выписки: 349

30.08.2024г. № КУВИ-001/2024-218326102

Кадастровый номер: 78:32:0001147:1004

Номер этажа (этажей): 3



Масштаб 1



ДОКУМЕНТ ПОДПИСАН
ЭЛЕКТРОННОЙ ПОДПИСЬЮ

Сертификат: 00ВВ056В7401СВ38D2В3576АСDС8425108

Владелец: ФЕДЕРАЛЬНАЯ СЛУЖБА ГОСУДАРСТВЕННОЙ
РЕГИСТРАЦИИ, КАДАСТРА И КАРТОГРАФИИ
Действителен: с 27.06.2023 по 19.09.2024

полное наименование должности

инициалы, фамилия

Здание

вид объекта недвижимости

Лист № 344 раздела 5

Всего листов раздела 5: 346

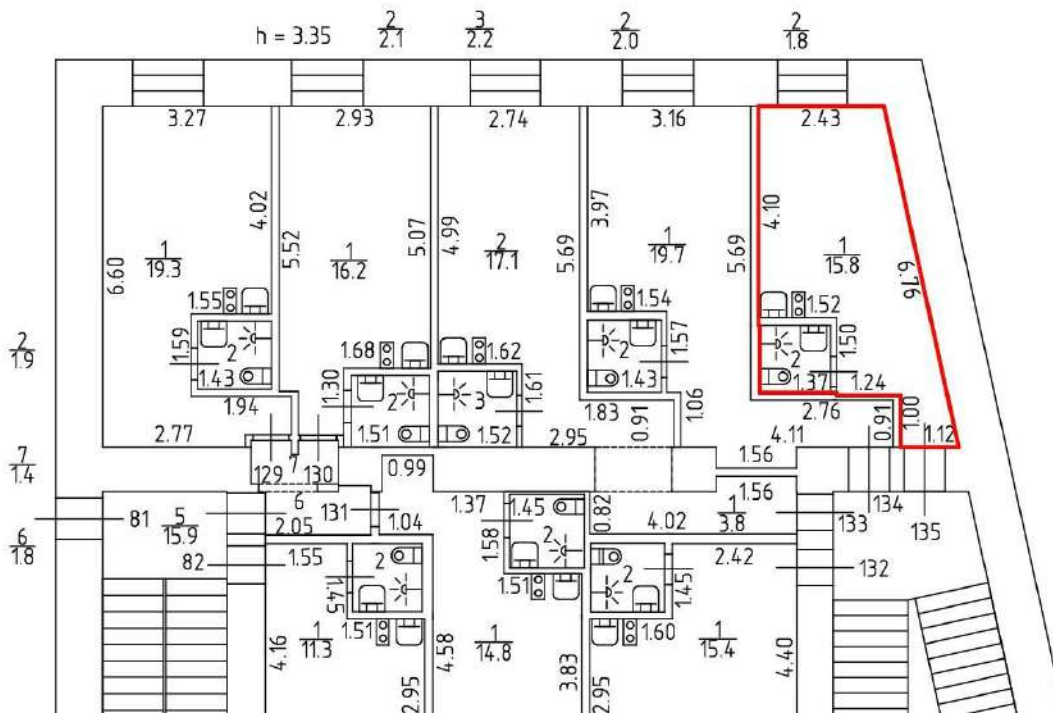
Всего разделов: 2

Всего листов выписки: 349

30.08.2024г. № КУВИ-001/2024-218326102

Кадастровый номер: 78:32:0001147:1004

Номер этажа (этажей): 3



Масштаб 1



ДОКУМЕНТ ПОДПИСАН
ЭЛЕКТРОННОЙ ПОДПИСЬЮ

Сертификат: 00BV056B7401CB38D2B3576ACDC8425108

Владелец: ФЕДЕРАЛЬНАЯ СЛУЖБА ГОСУДАРСТВЕННОЙ
РЕГИСТРАЦИИ, КАДАСТРА И КАРТОГРАФИИ
Действителен: с 27.06.2023 по 19.09.2024

ПОЛНОЕ НАИМЕНОВАНИЕ ДОЛЖНОСТИ

инициалы, фамилия

Здание

вид объекта недвижимости

Лист № 345 раздела 5

Всего листов раздела 5: 346

Всего разделов: 2

Всего листов выписки: 349

30.08.2024г. № КУВИ-001/2024-218326102

Кадастровый номер: 78:32:0001147:1004

Номер этажа (этажей): 3



ДОКУМЕНТ ПОДПИСАН
ЭЛЕКТРОННОЙ ПОДПИСЬЮ

Сертификат: 00ВВ056В7401СВ38D2В3576АСDC8425108

Владелец: ФЕДЕРАЛЬНАЯ СЛУЖБА ГОСУДАРСТВЕННОЙ
РЕГИСТРАЦИИ, КАДАСТРА И КАРТОГРАФИИ
Действителен: с 27.06.2023 по 19.09.2024

полное наименование должности

инициалы, фамилия

Здание

вид объекта недвижимости

Лист № 346 раздела 5

Всего листов раздела 5: 346

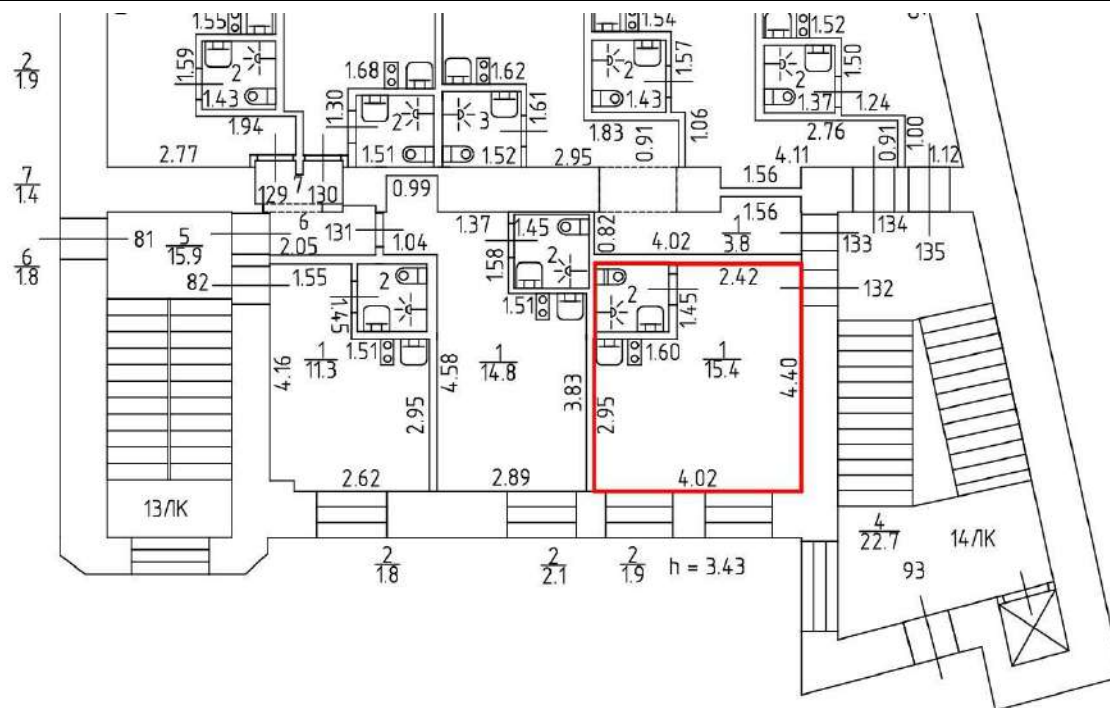
Всего разделов: 2

Всего листов выписки: 349

30.08.2024г. № КУВИ-001/2024-218326102

Кадастровый номер: 78:32:0001147:1004

Номер этажа (этажей): 3



Масштаб 1



ДОКУМЕНТ ПОДПИСАН
ЭЛЕКТРОННОЙ ПОДПИСЬЮ

Сертификат: 00ВВ056В7401СВ38D2В3576АСDС8425108

Владелец: ФЕДЕРАЛЬНАЯ СЛУЖБА ГОСУДАРСТВЕННОЙ
РЕГИСТРАЦИИ, КАДАСТРА И КАРТОГРАФИИ
Действителен: с 27.06.2023 по 19.09.2024

ПОЛНОЕ НАИМЕНОВАНИЕ ДОЛЖНОСТИ

инициалы, фамилия



Выписка из Единого государственного реестра недвижимости об основных характеристиках и зарегистрированных правах на объект недвижимости

Сведения об основных характеристиках объекта недвижимости

На основании запроса от 29.08.2024, поступившего на рассмотрение 29.08.2024, сообщаем, что согласно записям Единого государственного реестра недвижимости:

Раздел 1 Лист 1

Земельный участок			
вид объекта недвижимости			
Лист № 1 раздела 1	Всего листов раздела 1: 1	Всего разделов: 2	Всего листов выписки: 4
30.08.2024г. № КУВИ-001/2024-218326451			
Кадастровый номер:		78:32:0001147:2	
Номер кадастрового квартала:		78:32:0001147	
Дата присвоения кадастрового номера:		19.12.1997	
Ранее присвоенный государственный учетный номер:		Кадастровый номер 78:1147:2	
Местоположение:		г.Санкт-Петербург, Сенная площадь, дом 13, литера А	
Площадь, м2:		4370	
Кадастровая стоимость, руб:		279029729.58	
Кадастровые номера расположенных в пределах земельного участка объектов недвижимости:		78:32:0001147:1004	
Категория земель:		Земли населенных пунктов	
Виды разрешенного использования:		Для размещения объектов торговли	
Статус записи об объекте недвижимости:		Сведения об объекте недвижимости имеют статус "актуальные, ранее учтенные"	
Особые отметки:		Граница земельного участка не установлена в соответствии с требованиями земельного законодательства. Сведения, необходимые для заполнения раздела: 3 - Описание местоположения земельного участка, отсутствуют.	
Получатель выписки:		Васильева Елизавета Юрьевна	



ДОКУМЕНТ ПОДПИСАН
ЭЛЕКТРОННОЙ ПОДПИСЬЮ

Сертификат: 00BV056B7401CB38D2B3576ACDC8425108

Владелец: ФЕДЕРАЛЬНАЯ СЛУЖБА ГОСУДАРСТВЕННОЙ
РЕГИСТРАЦИИ, КАДАСТРА И КАРТОГРАФИИ
Действителен: с 27.06.2023 по 19.09.2024

полное наименование должности

инициалы, фамилия

Выписка из Единого государственного реестра недвижимости об основных характеристиках и зарегистрированных правах на объект недвижимости

Сведения о зарегистрированных правах

Земельный участок			
вид объекта недвижимости			
Лист № 1 раздела 2	Всего листов раздела 2: 3	Всего разделов: 2	Всего листов выписки: 4
30.08.2024г. № КУВИ-001/2024-218326451			
Кадастровый номер:		78:32:0001147:2	

1	Правообладатель (правообладатели):	1.1	Физическое лицо
	Сведения о возможности предоставления третьим лицам персональных данных физического лица:	1.1.1	данные отсутствуют
2	Вид, номер, дата и время государственной регистрации права:	2.1	Общая долевая собственность, 11/4370 78-01-31/2001-545.1 27.02.2001 00:00:00
4	Сведения об осуществлении государственной регистрации сделки, права, ограничения права без необходимого в силу закона согласия третьего лица, органа:	4.1	данные отсутствуют
5	Ограничение прав и обременение объекта недвижимости:		
	5.1 вид:	Прочие ограничения прав и обременения объекта недвижимости	
	дата государственной регистрации:	27.02.2001 00:00:00	
	номер государственной регистрации:	78-01-31/2001-545.2	
	срок, на который установлены ограничение прав и обременение объекта недвижимости:	данные отсутствуют	
	лицо, в пользу которого установлены ограничение прав и обременение объекта недвижимости:	Санкт-Петербург	
	сведения о возможности предоставления третьим лицам персональных данных физического лица	данные отсутствуют	
	основание государственной регистрации:	Договор купли-продажи, № 2723-ЗУ, выдан 17.01.2001	
	сведения об осуществлении государственной регистрации сделки, права, ограничения права без необходимого в силу закона согласия третьего лица, органа:	данные отсутствуют	
	сведения об управляющем залогом и о договоре управления залогом, если такой договор заключен для управления ипотекой:	данные отсутствуют	



ДОКУМЕНТ ПОДПИСАН
ЭЛЕКТРОННОЙ ПОДПИСЬЮ

Сертификат: 00BV056B7401CB38D2B3576ACDC8425108

Владелец: ФЕДЕРАЛЬНАЯ СЛУЖБА ГОСУДАРСТВЕННОЙ
РЕГИСТРАЦИИ, КАДАСТРА И КАРТОГРАФИИ
Действителен: с 27.06.2023 по 19.09.2024

полное наименование должности

инициалы, фамилия

Земельный участок			
вид объекта недвижимости			
Лист № 2 раздела 2	Всего листов раздела 2: 3	Всего разделов: 2	Всего листов выписки: 4
30.08.2024г. № КУВИ-001/2024-218326451			
Кадастровый номер:		78:32:0001147:2	
	сведения о депозитарии, который осуществляет хранение бездвиженной документарной закладной или электронной закладной:		
	ведения о внесении изменений или дополнений в регистрационную запись об ипотеке:		
1	Правообладатель (правообладатели):	1.2	Физическое лицо
	Сведения о возможности предоставления третьим лицам персональных данных физического лица:	1.2.1	данные отсутствуют
2	Вид, номер, дата и время государственной регистрации права:	2.2	Общая долевая собственность, 11/4370 78-01-45/2000-557.1 25.12.2000 00:00:00
4	Сведения об осуществлении государственной регистрации сделки, права, ограничения права без необходимого в силу закона согласия третьего лица, органа:	4.2	данные отсутствуют
5	Ограничение прав и обременение объекта недвижимости:	не зарегистрировано	
1	Правообладатель (правообладатели):	1.3	Санкт-Петербург
	Сведения о возможности предоставления третьим лицам персональных данных физического лица:	1.3.1	данные отсутствуют
2	Вид, номер, дата и время государственной регистрации права:	2.3	Общая долевая собственность, 4348/4370 99881.1 27.01.1999 00:00:00
4	Сведения об осуществлении государственной регистрации сделки, права, ограничения права без необходимого в силу закона согласия третьего лица, органа:	4.3	данные отсутствуют
5	Ограничение прав и обременение объекта недвижимости:	не зарегистрировано	



ДОКУМЕНТ ПОДПИСАН
ЭЛЕКТРОННОЙ ПОДПИСЬЮ

Сертификат: 00BV056B7401CB38D2B3576ACDC8425108

Владелец: ФЕДЕРАЛЬНАЯ СЛУЖБА ГОСУДАРСТВЕННОЙ

РЕГИСТРАЦИИ, КАДАСТРА И КАРТОГРАФИИ

Действителен: с 27.06.2023 по 19.09.2024

полное наименование должности

инициалы, фамилия

Земельный участок		
вид объекта недвижимости		
Лист № 3 раздела 2	Всего листов раздела 2: 3	Всего разделов: 2
Всего листов выписки: 4		
30.08.2024г. № КУВИ-001/2024-218326451		
Кадастровый номер:	78:32:0001147:2	
6	Заявленные в судебном порядке права требования:	данные отсутствуют
7	Сведения о возражении в отношении зарегистрированного права:	данные отсутствуют
8	Сведения о возможности предоставления третьим лицам персональных данных физического лица	данные отсутствуют
9	Сведения о наличии решения об изъятии объекта недвижимости для государственных и муниципальных нужд:	данные отсутствуют
10	Сведения о невозможности государственной регистрации без личного участия правообладателя или его законного представителя:	данные отсутствуют
11	Правопритязания и сведения о наличии поступивших, но не рассмотренных заявлений о проведении государственной регистрации права (перехода, прекращения права), ограничения права или обременения объекта недвижимости, сделки в отношении объекта недвижимости:	отсутствуют
12	Сведения о невозможности государственной регистрации перехода, прекращения, ограничения права на земельный участок из земель сельскохозяйственного назначения:	данные отсутствуют

полное наименование должности	 ДОКУМЕНТ ПОДПИСАН ЭЛЕКТРОННОЙ ПОДПИСЬЮ	инициалы, фамилия
	Сертификат: 00ВВ056В7401СВ38D2В3576АСDС8425108 Владелец: ФЕДЕРАЛЬНАЯ СЛУЖБА ГОСУДАРСТВЕННОЙ РЕГИСТРАЦИИ, КАДАСТРА И КАРТОГРАФИИ Действителен: с 27.06.2023 по 19.09.2024	



Общество с ограниченной ответственностью
«Союз Экспертов Северо - Запада»

Юридический адрес: 190020, г. Санкт-Петербург, вн. тер. г. муниципальный округ
Екатерингофский, наб. Обводного канала, д. 199-201, литера В, помещ. 11-н, этаж 1
ИНН 7810900757, КПП 783801001,
р/с 40702810690080000443 в ПАО «БАНК «САНКТ-ПЕТЕРБУРГ»
к/с 3010181090000000790, БИК 044030790, ОКВЭД 73.20, ОКПО 76208335,
ОКТМО 40377000000, ОКАТО 40284565000, ОКОГУ 4210014, ОКФС 16,
ОКОПФ 12165, ОГРН 1147847420511 дата регистрации 02.12.2014
Телефон: +7(812)318 12 20
email: expertiza-szd@mail.ru

от 17.04.2023 № 161

**Генеральному директору
ООО «Жилкомсервис № 2
Адмиралтейского района»**

Уважаемый Николай Иосифович!

Общество с ограниченной ответственностью «Союз экспертов Северо-Запада» (далее – ООО «СЭС») в соответствии с государственным контрактом от 17.04.2023 № 4-23 (№ 0372200231723000015 в ЕИС Закупки), заключенным с подведомственным учреждением КГИОП – СПб ГКУ «Дирекция заказчика по ремонтно-реставрационным работам на памятниках истории и культуры», выполняет работы по проведению государственных историко-культурных экспертиз выявленных объектов культурного наследия, расположенных в городе Санкт-Петербурге, с целью обоснования целесообразности их включения в единый государственный реестр объектов культурного наследия (памятников истории и культуры) народов Российской Федерации.

В рамках указанного государственного контракта ООО «СЭС» проводит государственную историко-культурную экспертизу выявленного объекта культурного наследия «Дом Н.В.Безобразовой», расположенного по адресу: Санкт-Петербург, Грибоедова кан.наб., 50-54; Гривцова пр.,11; Сенная пл.,13.

Просим предоставить доступ эксперту Филиповичу М.И., а также специалисту отдела историко-культурных экспертиз ООО «СЭС» Правоторовой Ю.П. во внутренние помещения объектов культурного наследия (в том числе подвальные и чердачные) в целях проведения осмотра и фотофиксации конструктивной системы, объемно-планировочного решения, архитектурно-художественных решений интерьеров, необходимых в рамках проведения государственной историко-культурной экспертизы и исполнения государственного контракта.

При наличии технической документации на объект культурного наследия (технический паспорт на здание, кадастровый паспорт, план первичного учета объекта недвижимости), проектной документации (о ремонтах, перестройках здания), неопубликованных архивных фотографий или иных документов, свидетельствующих о перестройках или историко-культурной ценности объекта

культурного наследия, просим предоставить копии документов или возможность самостоятельного ознакомления и копирования материалов при проведении осмотра.

Контактный телефон для согласования возможной даты и времени фотофиксации: +79217503731 (в т.ч. whats'app, telegram), email: expertiza-szd@mail.ru. Просим сообщить о принятом Вами решении.

Приложения:

1) государственный контракт от 17.04.2023 № 4-23;

**С уважением,
Генеральный директор
ООО «СЭС»**



М.П. Фефелова

II. План земельного участка



Экспликация строений (сооружений)

№№ п.п.	Литера	Функциональное использование	Площадь застройки кв.м.
1	2	3	4
1	А	Многоквартирный дом (в т.ч. крыльца)	2.2

Сведения о земельном участке по документам Заявителя:

Кадастровый номер: _____

Площадь по документам: _____

Документ: _____

III. Экспликация земельного участка (в кв. м)

КОПИЯ
БЕРНА

Дата записи	Площадь участка				Незастроенная площадь									
	по землеотв. документам	по фактическому пользов.	в том числе		асфальтовые покрытия		прочие замощения	площадки оборудованные		грунт	под зелеными насаждениями			
			застроенная	не застроенная	проезда	трогуара		детские	спортивные		придомовой сквер	газон с деревьями	газон, цветники, клумбы	плодовый сад
1	2	3	4	5	6	7	8	9	10	11	12	13	14	15
31.10.2012		2	2.2*	0			0							

* в т.ч. крыльца 2.2 кв.м.

IV. Уборочная площадь (в кв.м.)

Дата записи	Дворовая территория								Уличный тротуар				кроме того			
	Всего	в том числе							Всего	в том числе			асфальт	прочие покрытия	крыша	
		проезда	трогуар	прочие замощения	площадки (оборудов.)		грунт	зеленые насаждения		асфальт	зеленые насаждения	грунт				арочные проезды
1	2	3	4	5	6	7	8	9	10	11	12	13	14	15	16	17
31.10.2012	2.2*		2.2*													

* в т.ч. крыльца 2.2 кв.м.

V. Оценка служебных строений, дворовых сооружений и замощений

литера по плану	назначение	этажность	длина, ширина, высота	площадь	объем	Описание конструктивных элементов и их удельного веса									№ сборника, № таблицы	ед. измерения, ее стоимость по таблице	удельный вес оценив. объекта в %	стоимость единицы измерения с поправкой	восстановительная стоимость в рублях	износ в %	действительная стоимость в рублях	Потребность в капит. ремонте в рублях
						фундамент	стены и перегородки	перекрытия	кровля	полы	проемы	отделочные работы	электроосвещение	прочие работы								
1	2	3	4	5	6	7	8	9	10	11	12	13	14	15	16	17	18	19	20	21	22	23

(продолжение смотри на обороте)

(продолжение раздела V)

1	2	3	4	5	6	7	8	9	10	11	12	13	14	15	16	17	18	19	20	21	22	23

VI. Общая стоимость строений и сооружений на участке (в руб.)

Дата записи	В ценах какого года	Основные строения		Служебные строения и сооружения		Всего	
		восстановит. стоимость	действит. стоимость	восстановит. стоимость	действит. стоимость	восстановит. стоимость	действит. стоимость
1	2	3	4	5	6	7	8
31.10.2012	1969	2000247	1320163			2000247	1320163
	2008	116949043	77186833			116949043	77186833

Текущие изменения внесены

Работу выполнил.....	« 12 » июня 2008 г.	« »	20 г.	« »	20 г.
Инвентаризатор.....	Батунин Р.В.				
Проверил бригадир.....	Ефимова Л.Г.				

ТЕХНИЧЕСКИЙ ПАСПОРТ

кварт.№ 1147

на жилой дом № 13 литера А
ул. (пер.) Сенная площадь
город Санкт-Петербург район Адмиралтейский

инвент.№ 01/01-1952
шифр _____
(фонд)

I. ОБЩИЕ СВЕДЕНИЯ

Владелец _____
Серия, тип проекта _____
Год постройки 1904 переоборудовано в _____ году
надстроено

Год последнего капитального ремонта _____
Число этажей 8 (в том числе цокольный этаж)

Кроме того, имеется: подвал

Число лестниц 6 шт.; их уборочная площадь 77.4 кв.м.
Уборочная площадь общих коридоров и мест общего пользования 11.4 кв.м.
Средняя внутренняя высота помещений 3.23 м. Объем 109558 куб.м.
Общая площадь дома 19339.6 кв.м., кроме того, площадь балконов,
лоджий и террас с учетом коэф. 5.2 кв.м.

из нее:

Жилые помещения общая площадь 12813.0 кв.м., кроме того, площадь балконов,
лоджий и террас с учетом коэф. 5.2 кв.м.
в том числе жилой площади 8696.6 кв.м.
Средняя площадь квартиры 77.8 кв.м.

Кроме того, необорудованная площадь: подвал 0.0 кв.м, чердак 0.0 кв.м

РАСПРЕДЕЛЕНИЕ ЖИЛОЙ ПЛОЩАДИ

1	Жилая площадь находится	Количество		Жилая площадь	Текущие изменения					
		жилых квартир	жилых комнат		Количество		Жилая площадь	Количество		Жилая площадь
					жилых квартир	жилых комнат		жилых квартир	жилых комнат	
2	3	4	5	6	7	8	9	10	11	
1	В квартирах	106	481	8241.5						
2	В помещениях коридорной системы									
3	В общежитиях									
4	Служебная жилая площадь									
5	Маневренная жилая площадь									

Из общего числа жилой площади находится

6	а. в мансардах								
	б. в подвалах		25	455.1					
	в. в цокольных этажах								
	г. в бараках								

Распределение квартир по числу комнат (без общежитий и коридорной системы)

№№ п.п.	Квартиры	Число квартир	Их жилая площадь	Текущие изменения			
				Число квартир	Их жилая площадь	Число квартир	Их жилая площадь
1	2	3	4	5	6	7	8
1	Однокомнатные						
2	Двухкомнатные	3	129.7				
3	Трехкомнатные	36	1873.5				
4	Четырехкомнатные	25	1727.6				
5	Пятикомнатные	15	1361.2				
6	Шестикомнатные	16	1623.8				
7	В семь и более комнат	11	1525.7				

Всего: 106 8241.5

НЕЖИЛЫЕ ПОМЕЩЕНИЯ

№№ п.п.	Классификация помещений	Номер помещения	Общая площадь кв.м.	Кроме того, площадь балконов, лоджий и террас с учетом коэфф. кв.м.	Текущие изменения	
					Общая площадь кв.м.	Кроме того, площадь балконов, лоджий и террас с учетом коэфф. кв.м.
1	2	3	4	5	6	7
1	Бытового обслуживания					
2	Гараж					
3	Гостиница					
4	Культурно-просветительное					
5	Лечебно-санитарное	53-Н	169.1			
6	Общественного питания					
7	Производственное					
8	Прочее	1-Н, 40-Н, 45-Н, 47-Н, 52-Н, 54-Н	117.2			
9	Складское	13-Н, 15-Н, 16-Н - 20-Н, 22-Н, 23-Н, 30-Н, 31-Н - 36-Н, 41-Н, 48-Н	2879.3			
10	Спортивно-оздоровительное					
11	Творческая мастерская					
12	Театра и зрелищ. предпр.					
13	Торговое	3-Н - 4-Н, 10-Н, 29-Н, 43-Н, 46-Н	948.1			
14	Учебно-научное	56-Н	229.4			
15	Учрежденческое	7-Н, 11-Н, 27-Н, 57-Н	986.6			
16	Школьное					
Итого			5329.7			

в том числе площадь, используемая жилищной конторой для собственных нужд в кв. м.

№№ по порядку	Использование помещений	Номера помещений	Общая площадь кв.м.	Кроме того, площадь балконов, лоджий и террас с учетом коэфф. кв.м.	Текущие изменения	
					Общая площадь кв.м.	Кроме того, площадь балконов, лоджий и террас с учетом коэфф. кв.м.
1	2	3	4	5	6	7
1	Учрежденческая а) жилищная контора					
	б) комнаты детские, дружинников и другие					
2	Культурно-просветительная а) красные уголки, клубы, библиотеки					
3	Прочая: а) мастерские б) склады жилищных контор					
	Технологические помещения теплоузел	1-Н; 42-Н (часть 1)	44.9			
	котельная	45-Н	10.8			
	в том числе на газе					
	на твердом топливе					
	водомерный узел	16-Н (часть 2)	19.2			
	Итого		74.9			

II. БЛАГОУСТРОЙСТВО ОБЩЕЙ ПЛОЩАДИ (КВ. М.)

Дата записи	Канализация				Отопление								Ванны				Горячее водоснабжение		Газоснабжение		Напряжение электросети					
	Водопровод				центральное																					
	местная	центр.	печное	печное газовое	от АГВ	от ТЭЦ минэнерго	от собственной котельной	от групповой или квартальной котельной	калориферное	с горячим водоснабжением	с газовыми колонками	с электрическими водонагревателями	без колонок и горячей воды	от колонок	централизованное	баллоны	централизованное	Электроплиты	Мусоропровод	Лифты пассажир./грузовые, шт		Радио	вольт			
1	2	3	4	5	6	7	8	9	10	11	12	13	14	15	16	17	18	19	20	21	22	23	24	25	26	27
31.10.12	19210.1	-	19210.1	-	-	-	19339.6	-	-	-	-	-	12813.0	-	-	-	-	19210.1	-	12653.5	603.6	-	0/0	12663.3	-	19339.6

III. ИСЧИСЛЕНИЕ ПЛОЩАДЕЙ И ОБЪЕМОВ ОСНОВНЫХ И ОТДЕЛЬНЫХ ЧАСТЕЙ СТРОЕНИЯ И ПРИСТРОЕК

№ или литера по плану	Наименование	Формулы для подсчета площадей по наружному обмеру	Площадь (кв.м.)	Высота (м)	Объем (куб.м.)
1	2	3	4	5	
А	жилое		455.6	23.66	10779
А	жилое		2824.0	22.89	64641
А	жилое		1022.0	21.74	22218
А	арки		95.6	-4.15	-397
А	оборуд.подвал		248.0	2.90	719
А	оборуд.подвал		2824.0	2.90	8190
А	оборуд.подвал		1022.0	3.25	3322
А	оборуд.подвал		41.0	2.10	86
	Итого по строению:				109558

IV. Описание конструктивных элементов и определение износа многоквартирного дома

Литера А Группа капитальности I

сборник №

28

Вид внутренней отделки

таблица №

31 г

№№ по порядку	Наименование конструктивных элементов	Описание конструктивных элементов (материал, конструкция, отделка и прочее)	Техническое состояние (осадки, трещины, гниль и т.п.)	Удельные веса конструкт. элементов	Поправка к удельн. весу в процентах	Удельн. вес констр. элем. с поправкой	Износ, %	Произведен. проц. износа на уд. вес констр. элем.		
1	2	3	4	5	6	7	8	9		
1	Фундаменты	бутовый ленточный	Выпучивание и заметные искривления линии цоколя; сквозные трещины в цоколе с развитием на всю высоту здания;	14		14	45	6.30		
2	а. Наружные и внутренние капитальные стены	кирпичные толщ. в 3 кирпича	Массовые выпучивания с отпадением штукатурки; выкрошивание и выпадение отдельных кирпичей на плоскости стен, в карнизе и перемычках;	17		17	40	6.80		
	б. Перегородки	деревянные оштукатуренные					0			
3	Перекрытия	чердачное	Ощутимая вибрация; диагональные трещины на потолке	14		14	40	5.60		
		междуэтажное							деревянные оштукатуренные; по металлическим балкам	
		надподвальное								
4	Крыша	из оцинкованного железа по деревянной обрешетке	Расстройство крепления отдельных листов к обрешетке, отдельные протечки	2		2	20	0.40		
5	Полы	дощатые, окрашены; паркетные; метлахская плитка	Отставание или отсутствие клепок группами в отдельных местах; истертость пола	9		9	40	3.60		
6	Проемы	Оконные	двойные створные; деревянные; из металлопластика	Оконные переплеты разохлись, покоробились и расшатаны в углах; часть приборов повреждена или отсутствует	9		9	35	3.15	
		Дверные	филенчатые, окрашены				0			
7		Внутр. отделка	оклейка простыми обоями; штукатурка; окраска	Отставание или отбитые штукатурки	13	+1.76	14.76	25	3.69	
		Наружн. отделка архитектур. оформ.	штукатурка простая							
8	Санитарно-технические устройства	Центр. отопление	от ТЭЦ	Ослабление сальниковых набивок и уплотнительных прокладок арматуры; местами повреждения теплоизоляции трубопровода	16		16	20	3.20	
		Печное отопление								
		Водопровод	от городской центральной сети							
		Электроосвещен.	скрытая проводка						0	
		Радио	скрытая проводка						0	
		Телефон	скрытая проводка						0	
		Телевидение	от коллективных антенн						0	
		Ванна	с газ. колонк.							
			с дров. колонк.							
			с горяч. вод.						0	
		Горячее водосн.	централизованное						0	
		Электроплиты							0	
		Вентиляция	естественная						0	
Газоснабжение	центральное						0			
Мусоропровод							0			
Лифты							0			
Канализация	сброс в городскую сеть						0			
9	Разные работы	отмостка	Выбоины и отбитые места со сквозными трещинами в отдельных ступенях; стертость поверхности ступеней.	6		6	30	1.80		
Итого				100.0		101.8		34.54		

Процент износа, приведенный к 100 по формуле $\frac{гр.9 \times 100}{гр.7} = 34.0\%$

гр.7

V. Описание конструктивных элементов, определение износа основных пристроек 941

Литера _____ Группа капитальности _____ сборник № _____

Вид внутренней отделки _____ таблица № _____



№№ по порядку	Наименование конструктивных элементов	Описание конструктивных элементов (материал, конструкция, отделка и прочее)	Техническое состояние (осадки, трещины, гниль и т.п.)	Удельные веса конструкт. элементов	Поправка к удельн. весу в процентах	Удельн. вес констр. элем.	Износ, %	Произведен. проц. износа на уд. вес констр. элем.	
1	2	3	4	5	6	7	8	9	
1	Фундаменты								
2	а. Наружные и внутренние капитальные стены								
	б. Перегородки								
3	Перекрытия	чердачное							
		междуэтажное							
		надподвальное							
4	Крыша								
5	Полы								
6	Проемы	Оконные							
		Дверные							
7	Внутр. отделка	а.							
		б.							
		Наружн. отделка архитектур. оформ.							
		а.							
		б.							
		в.							
8	Санитарно-технические и электротехнические устройства	Центр. отопление							
		Печное отопление							
		Водопровод							
		Электроосвещен.							
		Радио							
		Телефон							
		Телевидение							
		Ван-ны	с газ. колонк.						
			с дров. колонк.						
			с горяч. вод.						
		Горячее водосн.							
		Электроплиты							
		Вентиляция							
		Газоснабжение							
Мусоропровод									
Лифты									
Канализация									
9	Разные работы								
Итого				100		100			

Процент износа, приведенный к 100 по формуле $\frac{гр.9 \times 100}{гр.7} = 0\%$

гр.7

гр.9

000 000 000

VI. Техническое описание холодных пристроек и тамбуров

Литера по плану	Назначение	Этажность	Описание конструктивных элементов и их удельные веса										№ сборника	№ таблицы	Удельный вес оценки объекта в %	Износ в %			
			Фундамент	Стены и перегородки	Перекрытия	Крыша	Полы	Проемы		Отделочные работы	Внутренние санитарно и электротехн. устройства	Прочие работы							
								Оконные	Дверные										
1	2	3	4	5	6	7	8	9	10	11	12	13	14	15	16	17	18	19	

VII. Исчисление восстановительной и действительной стоимости основной части строения и пристроек

Литера по плану	Наименов. здания и его частей	№ сборника	№ таблицы	Измеритель	Стоимость по табл.	Поправки к стоимости в коэфф.										Стоимость ед. измер. с поправками	Объем или площадь	Восстановительная стоимость	% износа	Действительная стоимость
						Удельный вес строения	На высоту помещения	На среднюю площадь	На превышение объема	На откл. от группы кап.	На необорудов. подвал	На этажность	На мансарду	Удельный вес после поправок						
															7					
1	2	3	4	5	6	7	8	9	10	11	12	13	14	15	16	17	18	19	20	
А	Ажилое;арки;	28	31 г	куб. м	24.20	1.02	0.98	0.91	1.00	0.93	1.00	1.00	1.00	0.85	20.57	97241	2000247	34	1320163	
															Всего:		2000247		1320163	
Стоимость в ценах 2008 года с учетом коэффициента, утвержденного постановлением Правительства Санкт-Петербурга от 26.11.2007г. № 1513																116949043		77186833		

Текущие изменения внесены

Работу выполнил.....	« 12 » июня 2008 г.	« » 20 г.	« » 20 г.
Инвентаризатор.....	Батунин Р.В.		
Проверил бригадир.....	Ефимова Л.Г.		

Паспорт выдан « _____ » _____ 20__ г.

Начальник филиала ГУП "ГУИОН"
 ПИБ Адмиралтейского и Фрунзенского
 районов

М.П.



В.Б.Митичева)

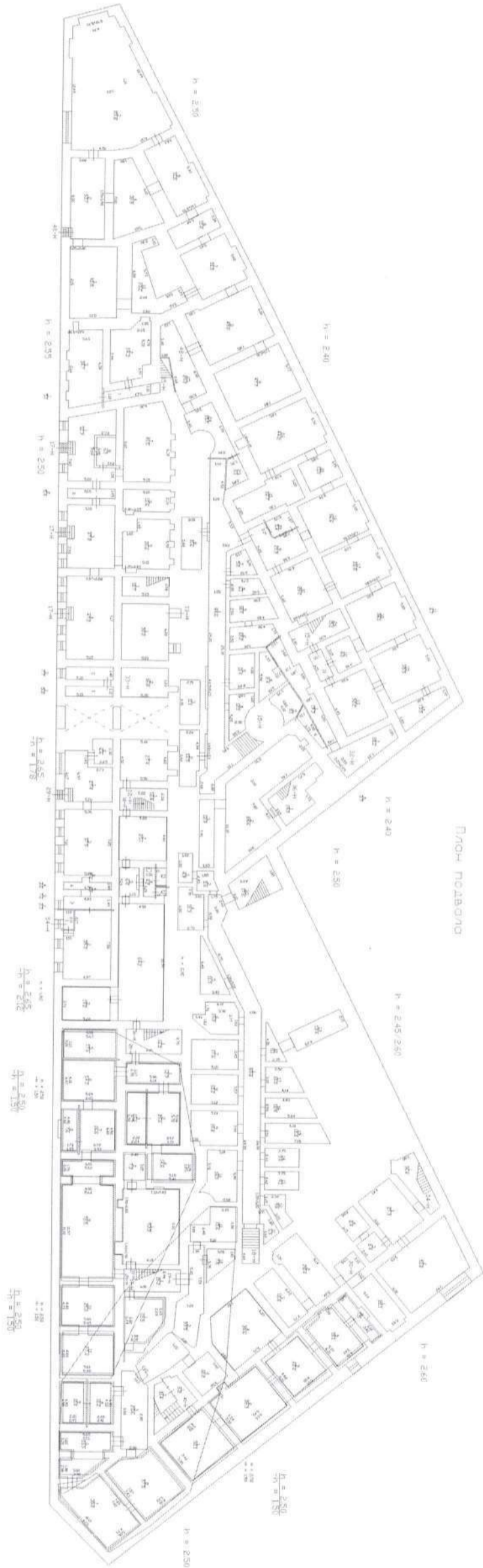
Кельодан Т.В.

Перечень документов, прилагаемых к паспорту на многоквартирный дом:

1. поэтажные планы _____ листов.
2. Ведомость помещений и их площадей _____ листов

КОПИЯ
БЕРНА

*ПТ, нас. улица Пубыста, 9.50.52.57; пер. Пубыста, 9.11; Серетие ул, 9.13, умр. А
(неар непбаие)*

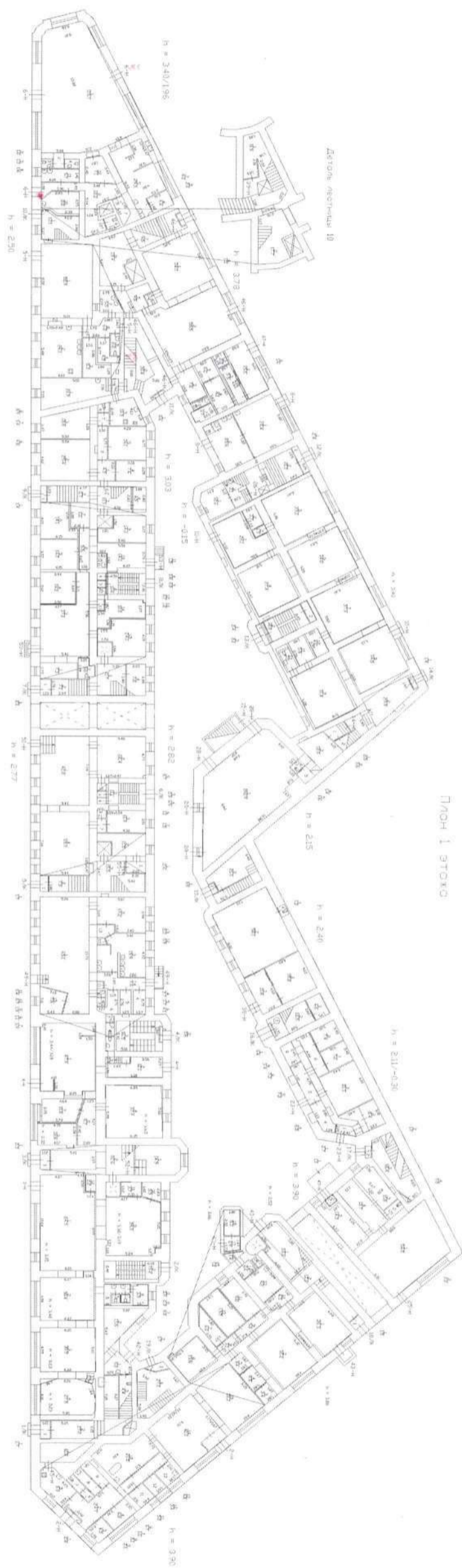


Комитет имущественна изпитионика
 в самодвижувана имотна изпитионика
 и самодвижувана имотна изпитионика
 в самодвижувана имотна изпитионика
 Отдел изпитионика

19.08.2012
 (Signature)
 (Signature)

*ОПБ, нап. канале Публічнага, г. 50-52-54; пер. Публічнага, г. 14; Сярэдняе н.п. г. 13 мес. А
(канале і манэце)*

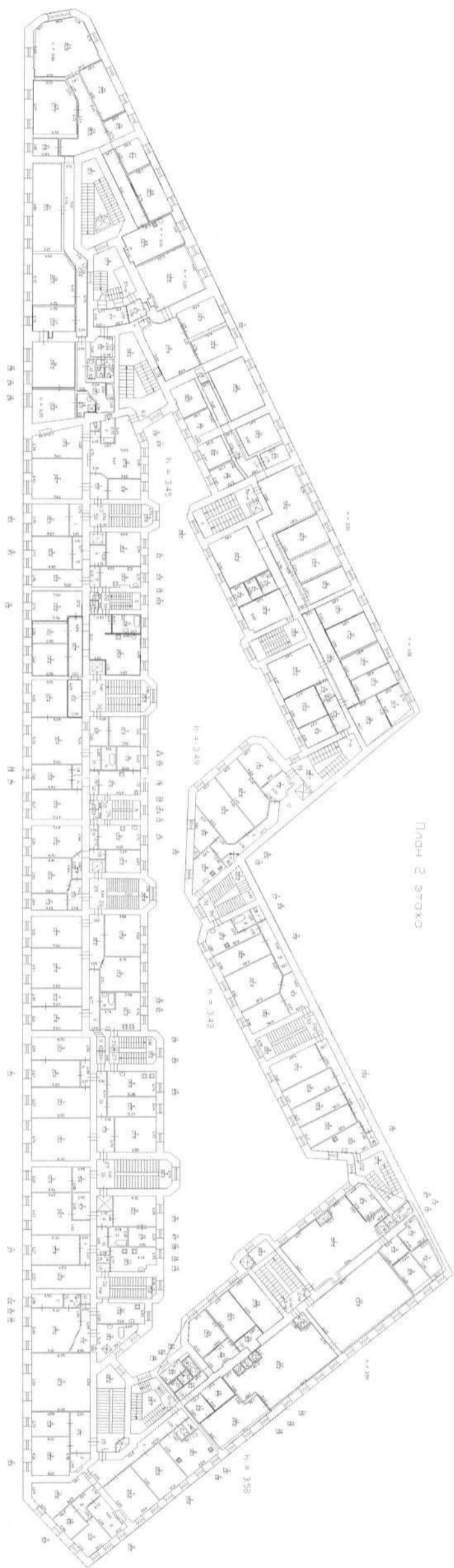
КОПИЯ
БЕРНА



10.08.2012. н.п. 2012

Пл. над. кавале Якубова, г. 00-52-52, пер. Якубова, г. 11, Сервисе нр., г. 13, нум. А

(над. 2 етарае)



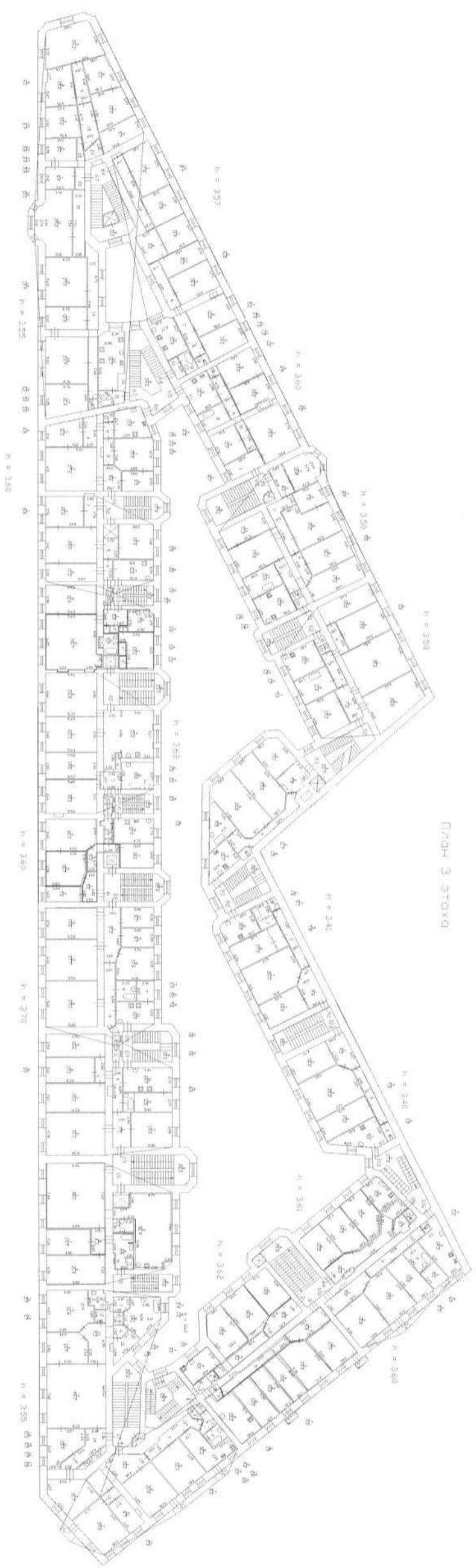
КОПИЯ
БЕРНА

№ 0001, ил. 20121

(Ильгарев Г. К.)

Комитет имущественных отношений Республики Дагестан
Отдел проектирования

С/П, на. канале Пудыгобе, г. 50-52-54, кв. Пудыгобе, г. 11. Канале на, г. 13, кв. А
(кв. 3 кв. 3)



КОПИЯ
БЕРНА

10-02-2012, we 2012
И.В. Сидоров (И.В.)



ЭПБ, код. саная Индустриэ, г. 50-52-54; пер. Индустриэ, г. 11; Речнае ул., г. 13, черт. А

(улаан 4 өмөөр)



Лича 4 СТХХХ

КОПИЯ
БЕРНА

КОМИТЕТ ИМУЩЕСТВЕННЫХ ОТНОШЕНИЙ
ОТДЕЛ ПРОЕКТИРОВАНИЯ
ИЗДАНИЕ: июль 2012
Гингау С.Б.

*ЭТБ на с. саване Пустыночка, г. 50-52-54, пер. Пустыночка, г. 11; Пенное ул., г. 12, м.м. А
(near 5 amane)*



План 5 этаж

КОПИЯ
БЕРНА

120 1000. ue 2012 r

(Signature)
(Kamogay T. B.)

ЭП, над кавале [улице] г. 50-52-54; пер. [улице] г. 11; [улице] н.п. г. 13, н.п. 4
(н.п. 6 н.п.)



ПЛАН 5 ЭТАЖА

КОПИЯ
БЕРНА

Комитет Имущественных отношений Санкт-Петербурга
Отдел проектирования
2012.11.12
Степанов С.В.

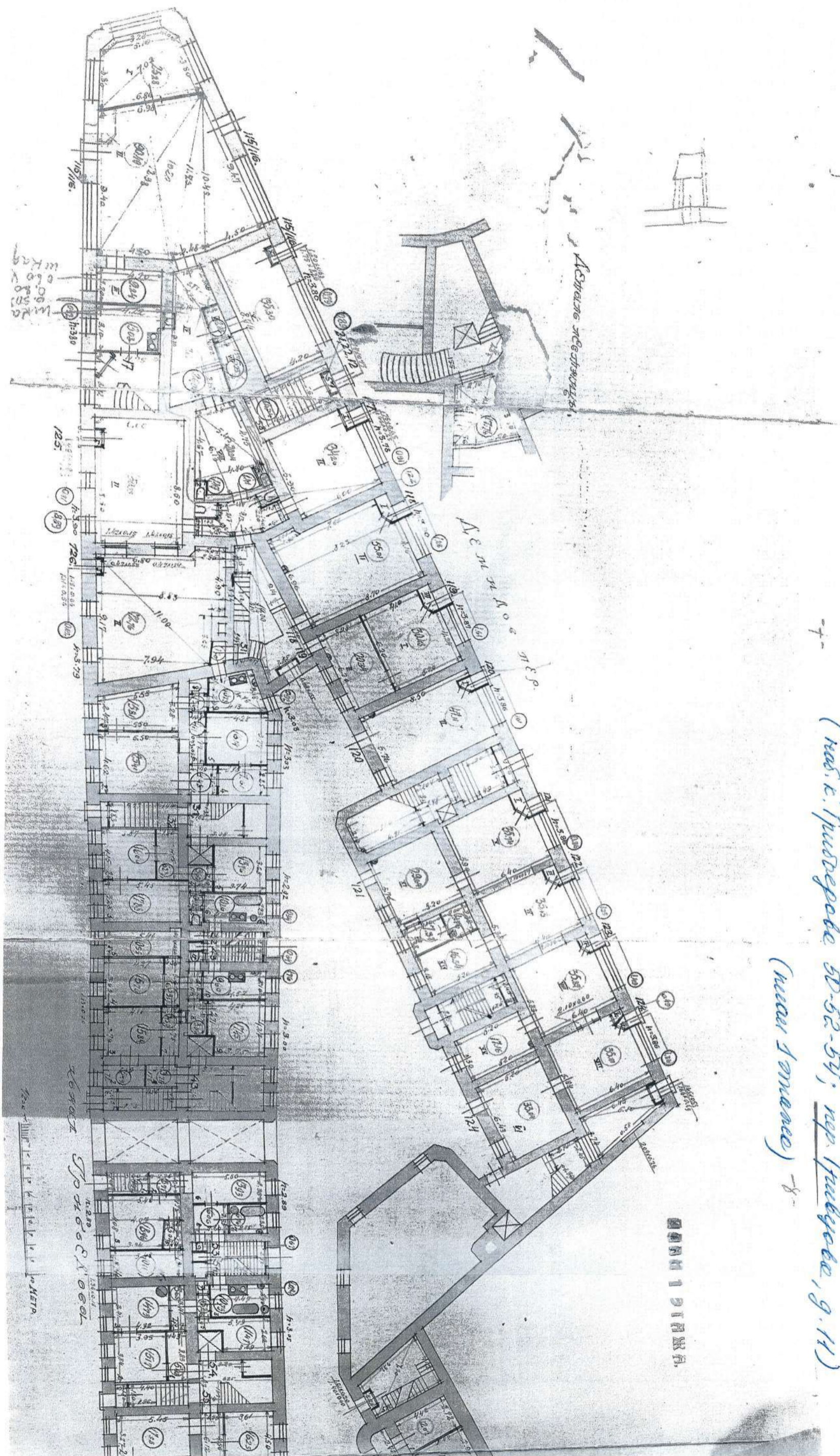
ЭПБ, над. кавказский пункт, г. ВВ-52-54, пер. Пункт, г. 11; Кавказ ул., г. 13, зем. А
(зем. А)

КОПИЯ
БЕРНА



№ 0001 от 2012
Винogradov S.B.



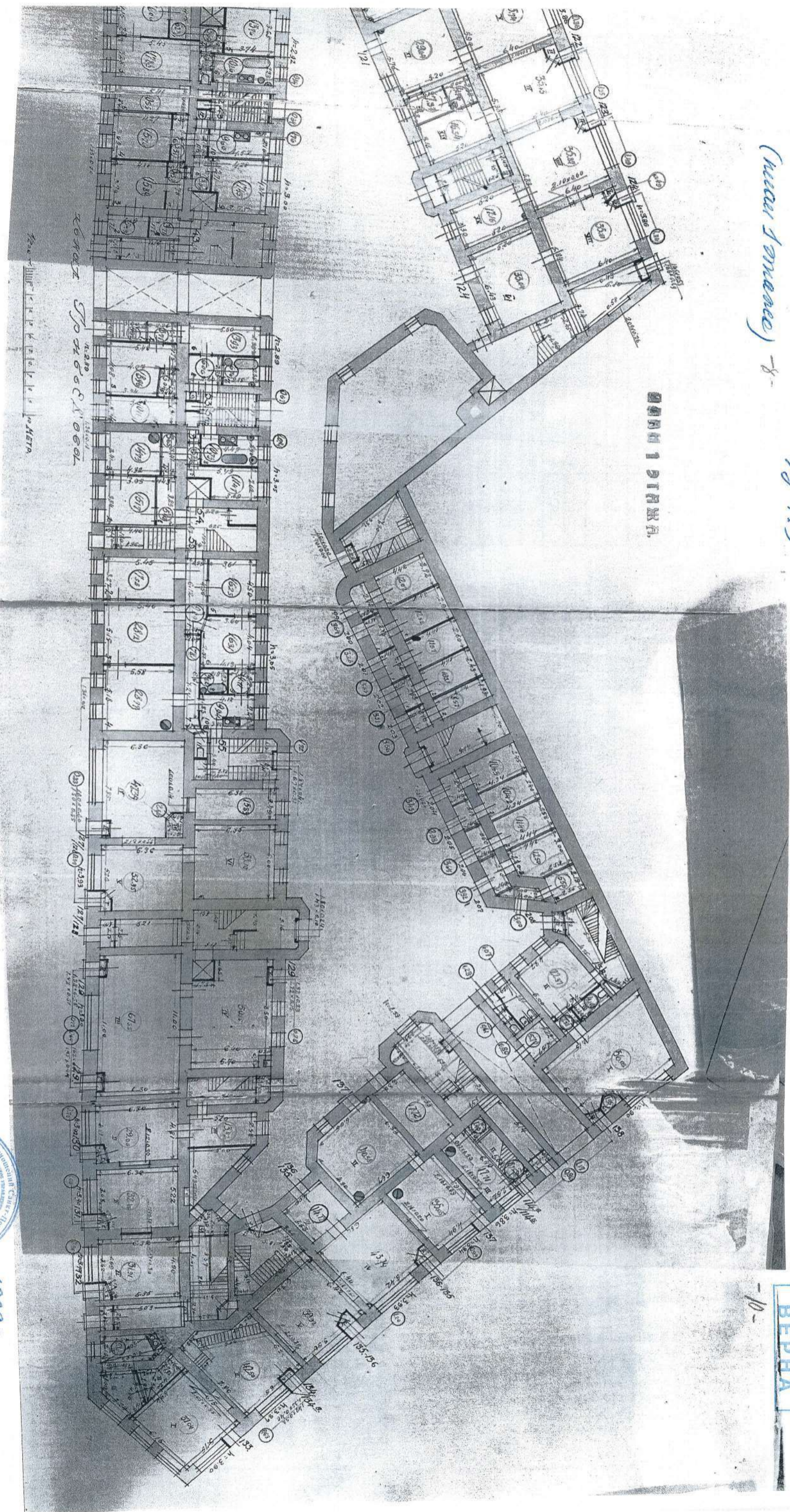


Центр-Ремонтный, Генерал м.п. г. 19, уч. 4
 (на с. Пудопетке 50-52-54; по Пудопетке, г. 11)

(на с. Генерал) - 8

ОБЩЕОБЩАЯ

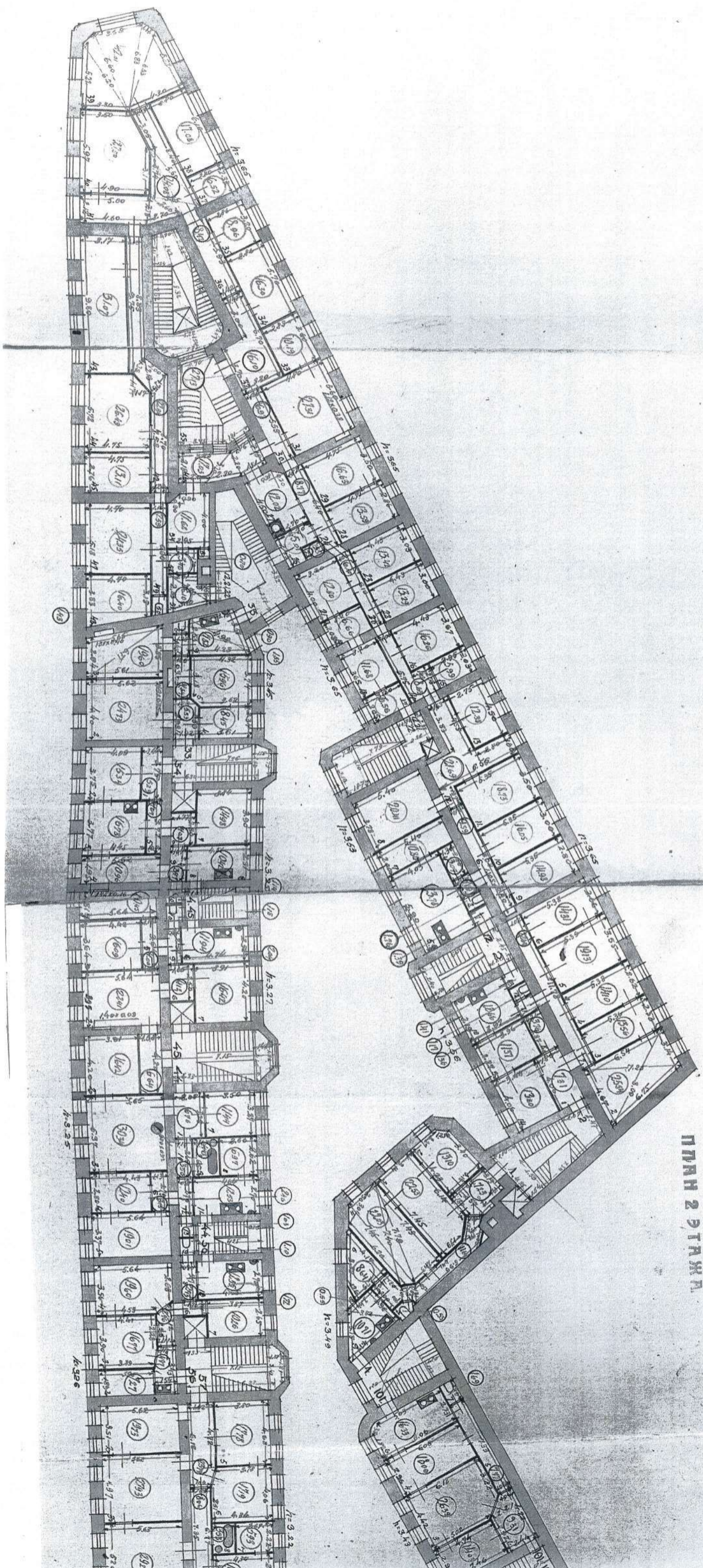
952
№ 11, г. 12, уч. 4
№ 52-57; пер. Пудыска, г. 11)
(наименование) - 8-



Комитет архитектуры и градостроительства
Одесский институт архитектуры и градостроительства
1929г.
Копия верна
1929г.
1929г.

КОПИЯ
ВЕРНА

-10-



ПЛАН 2 ЭТАЖА

Сам.-Веневский, Сивая ул., д. 13, пом. 8
 (наст. г. Инженер, г. 00-50-54, мп Инженер, г. 11)
 (наст. г. инженер)

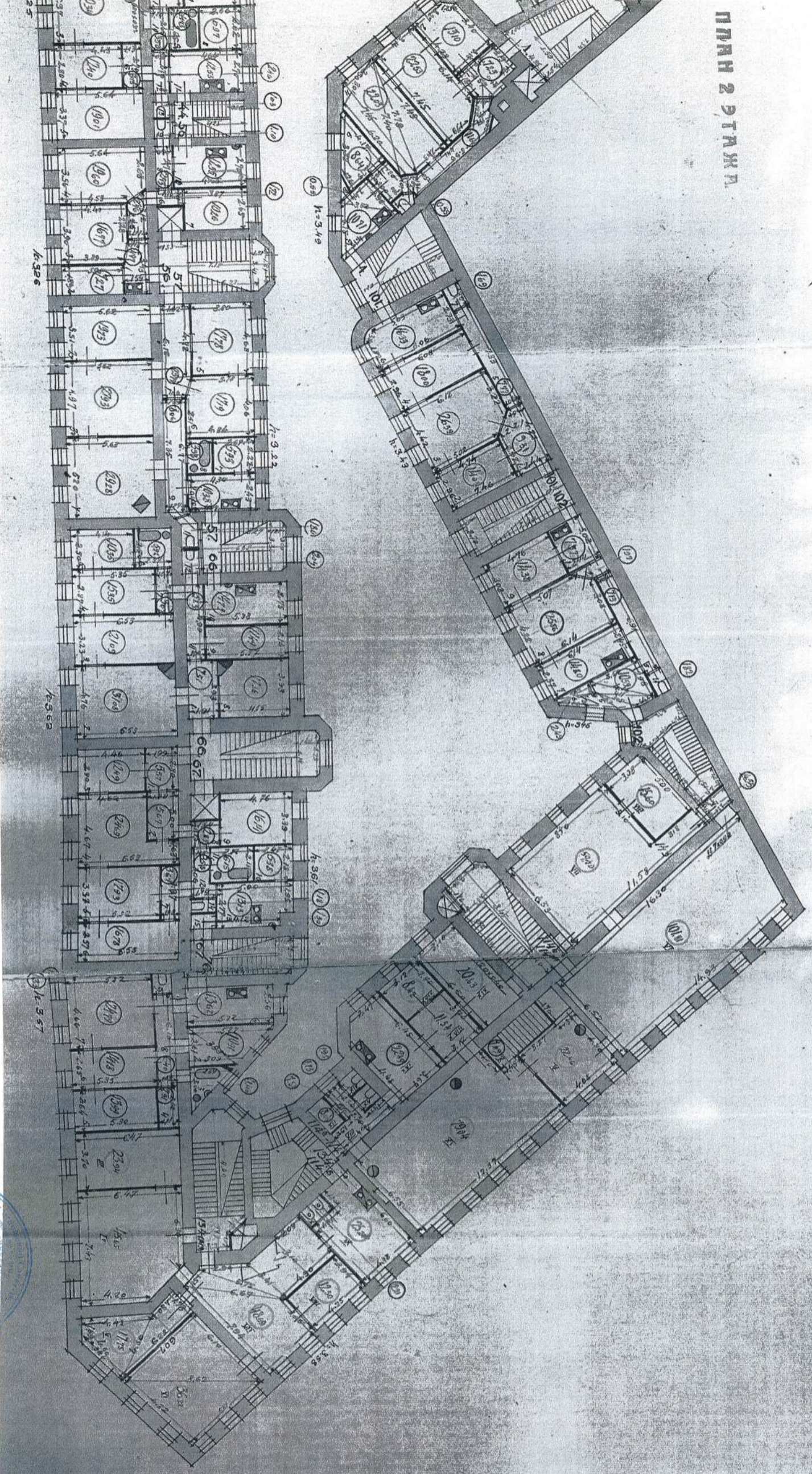
-11-

-12-

-13-

13, num. 8
ул. Пушкинская-9-111
(меж.)

ПЛАН 2 ЭТАЖА



14-

15-

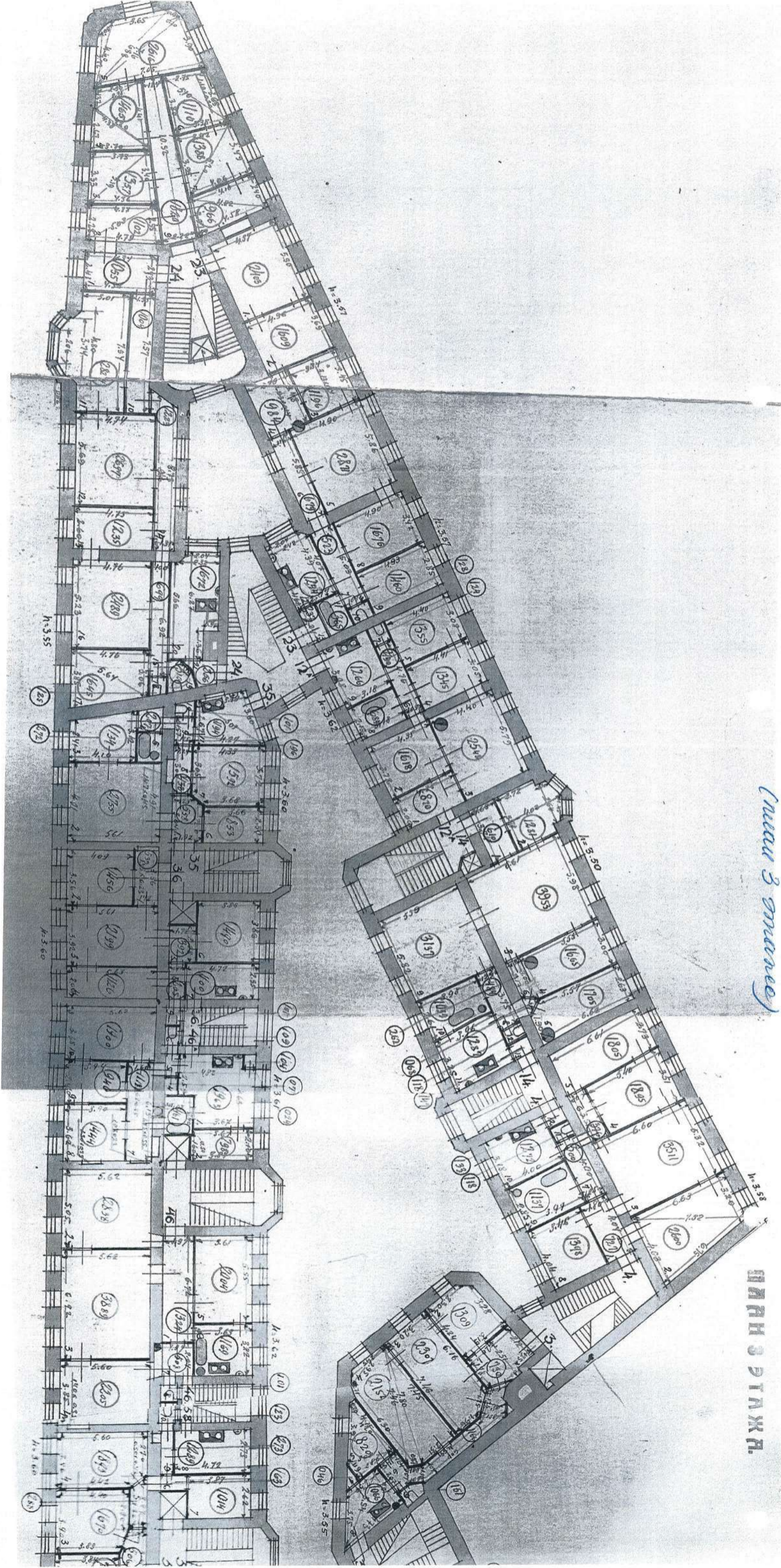
Комитет государственного градостроительства и жилищно-коммунального хозяйства РСФСР
 Ленинградская область
 Отдел № 1
 1929г
 [Signature]

КОПИЯ

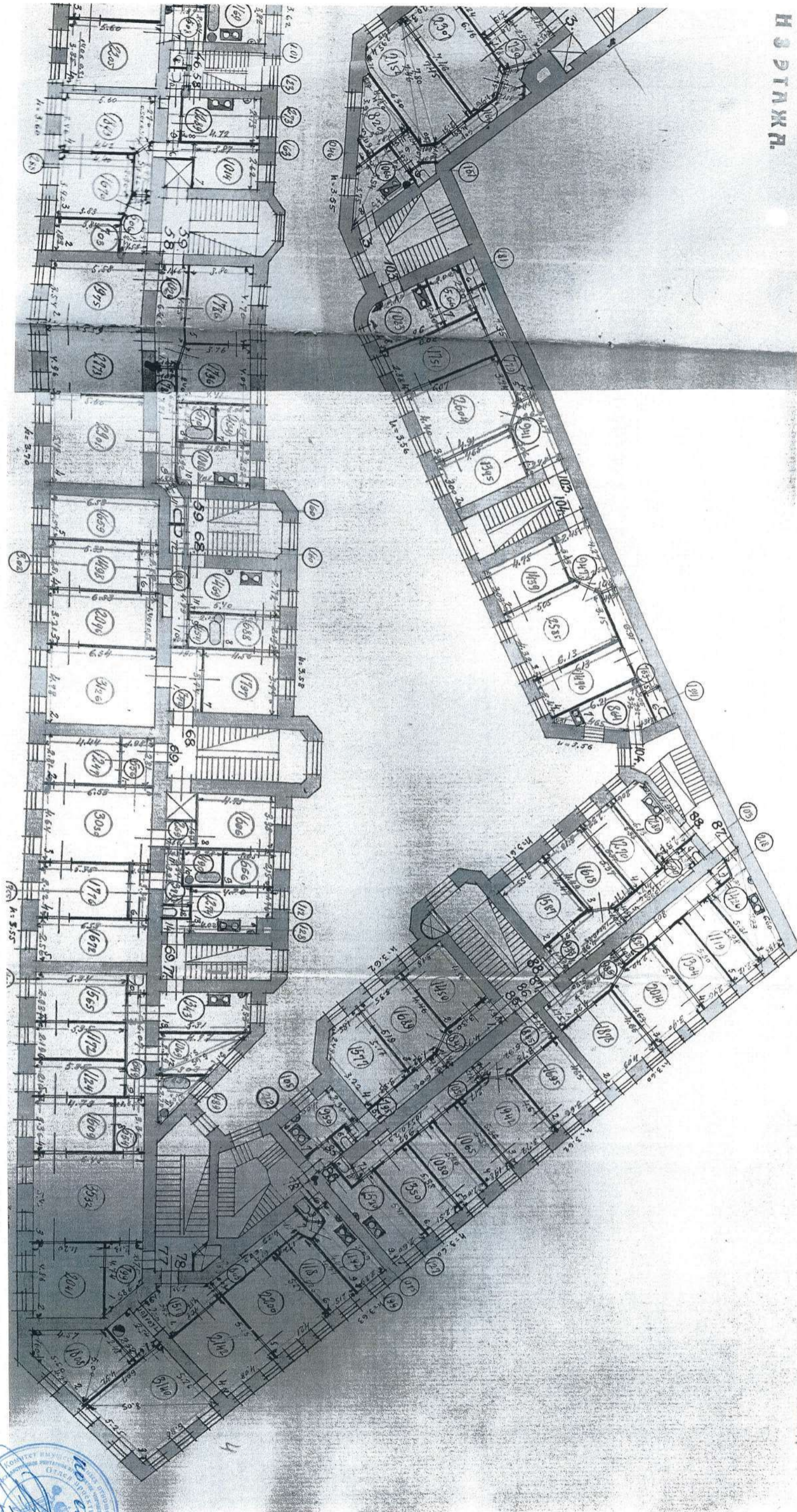
Савин-Ремеслица, Етенева ул., г. 13, пом. 4
(на с. Руссогола, г. 52-52-54; нар. Руссогола, г. 11.)

(муш 3 етаже)

ИМРИ О СТАЖА.



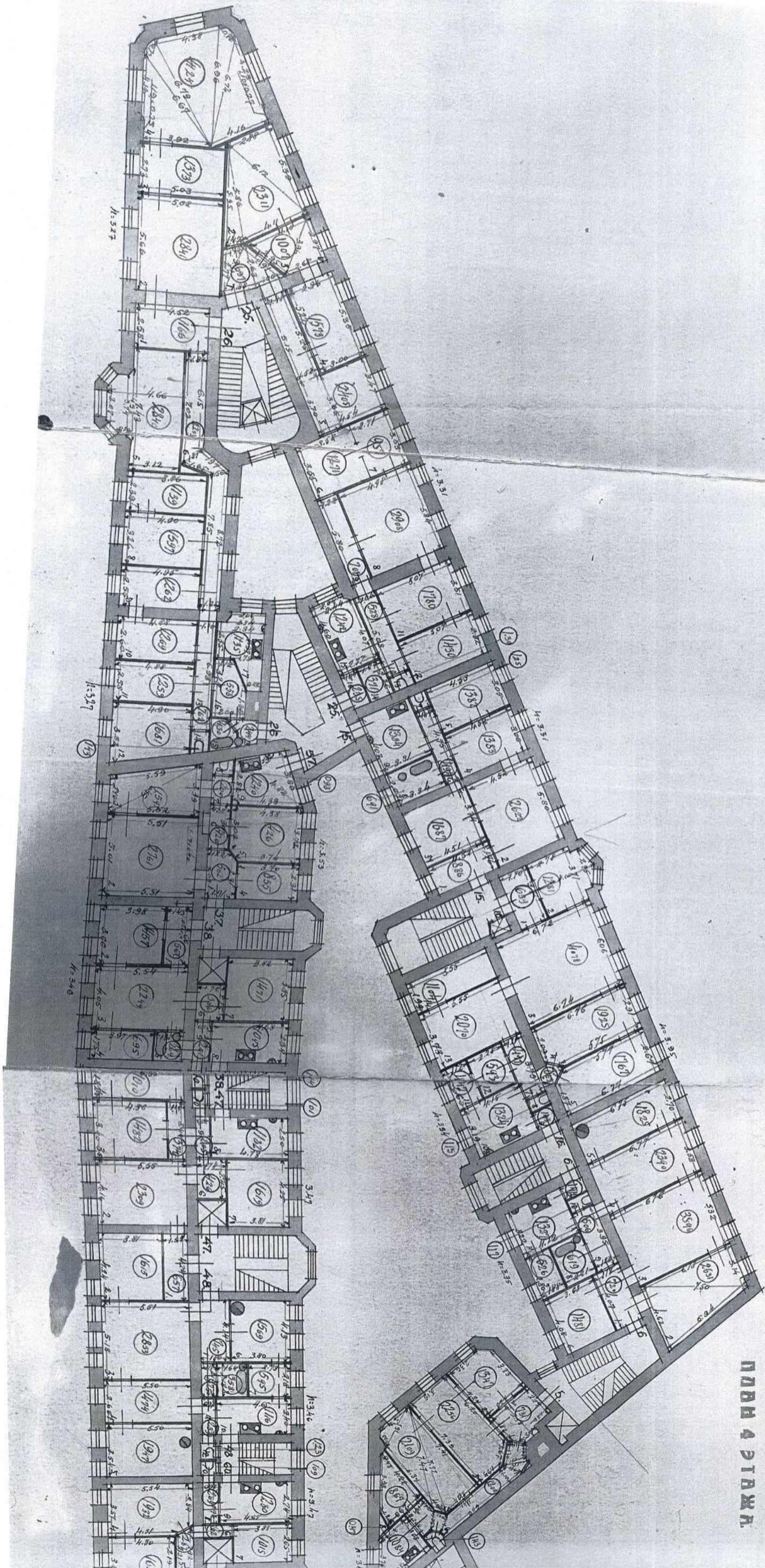
Н 3 ЭТАЖА



КОПИЯ
БЕРНА



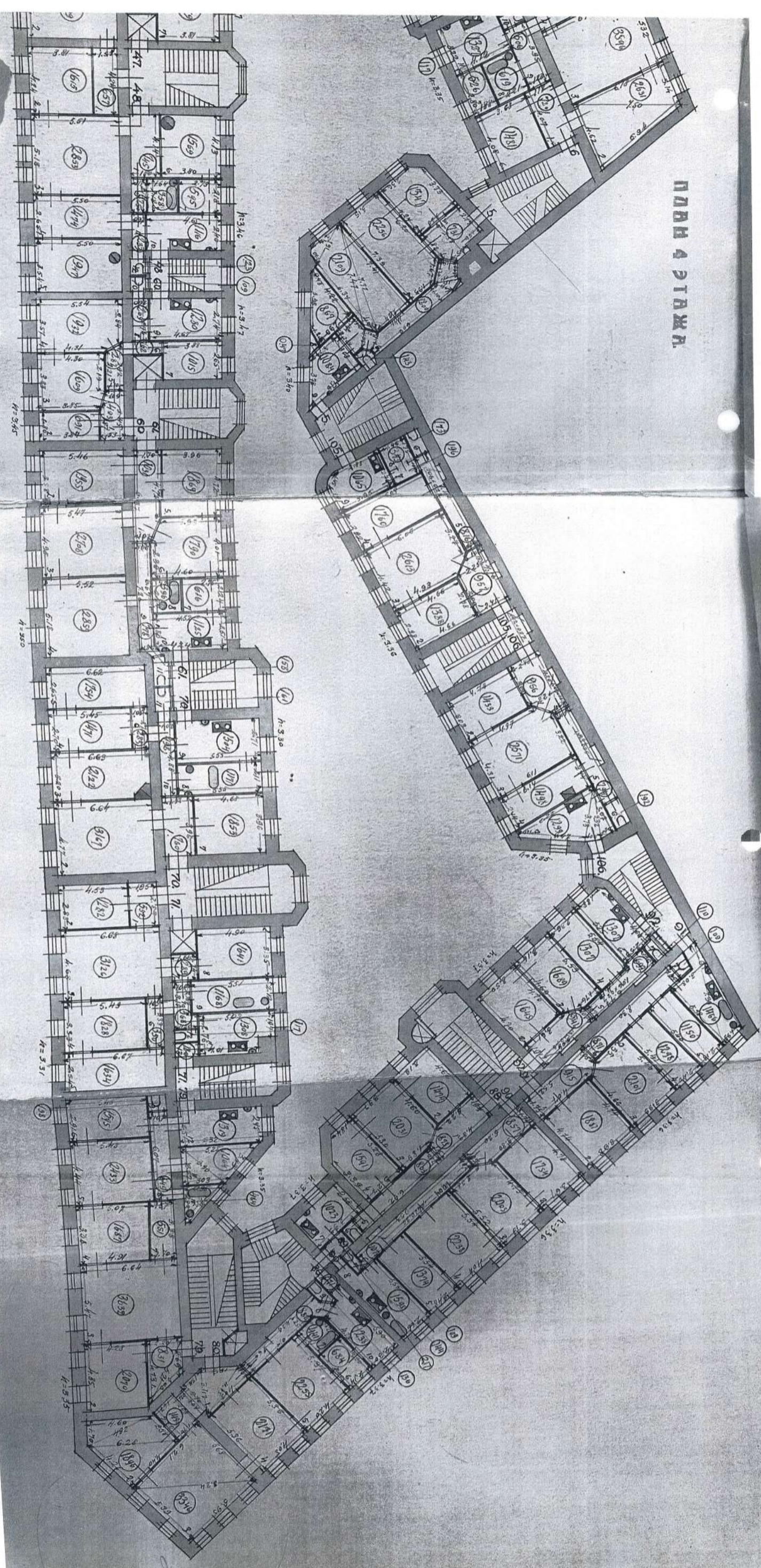
Сам.-Петербург, Центральная ул., г. 13, комн. 4
(наб. с. Инженерская, г. 50-52-54; пер. Инженерская, г. 11)
(масс. 4 этажа)



ПОДА ПЛАНА

г.н

ПЛАН 4 ЭТАЖА

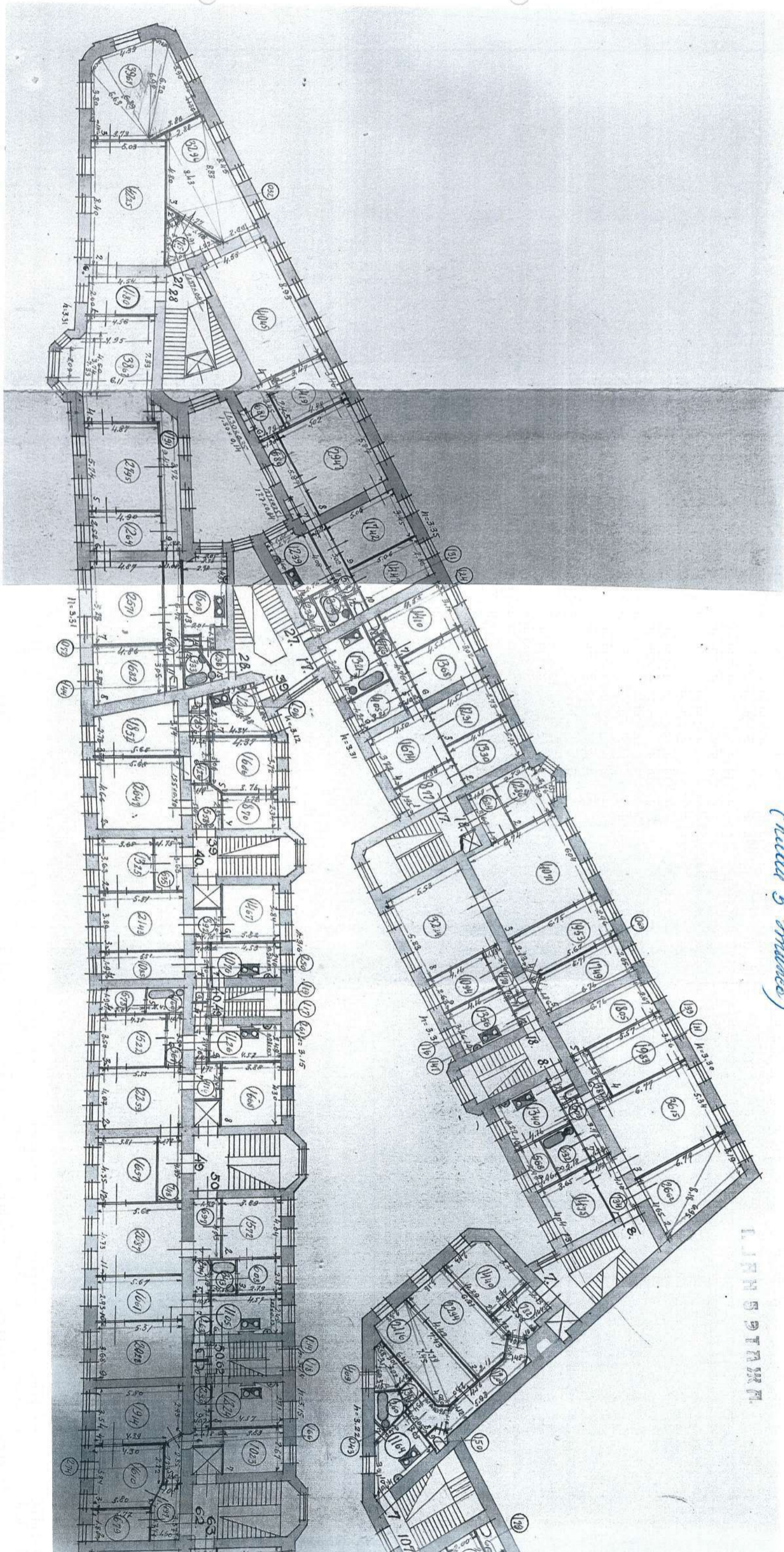


КОПИЯ
БЕРНА

Комитет Имущественных отношений Санкт-Петербурга
 Судебный департамент при Верховном Суде Российской Федерации
 Судебный участок № 10 по Санкт-Петербургу
 19.02.2019 г.
 (подпись)

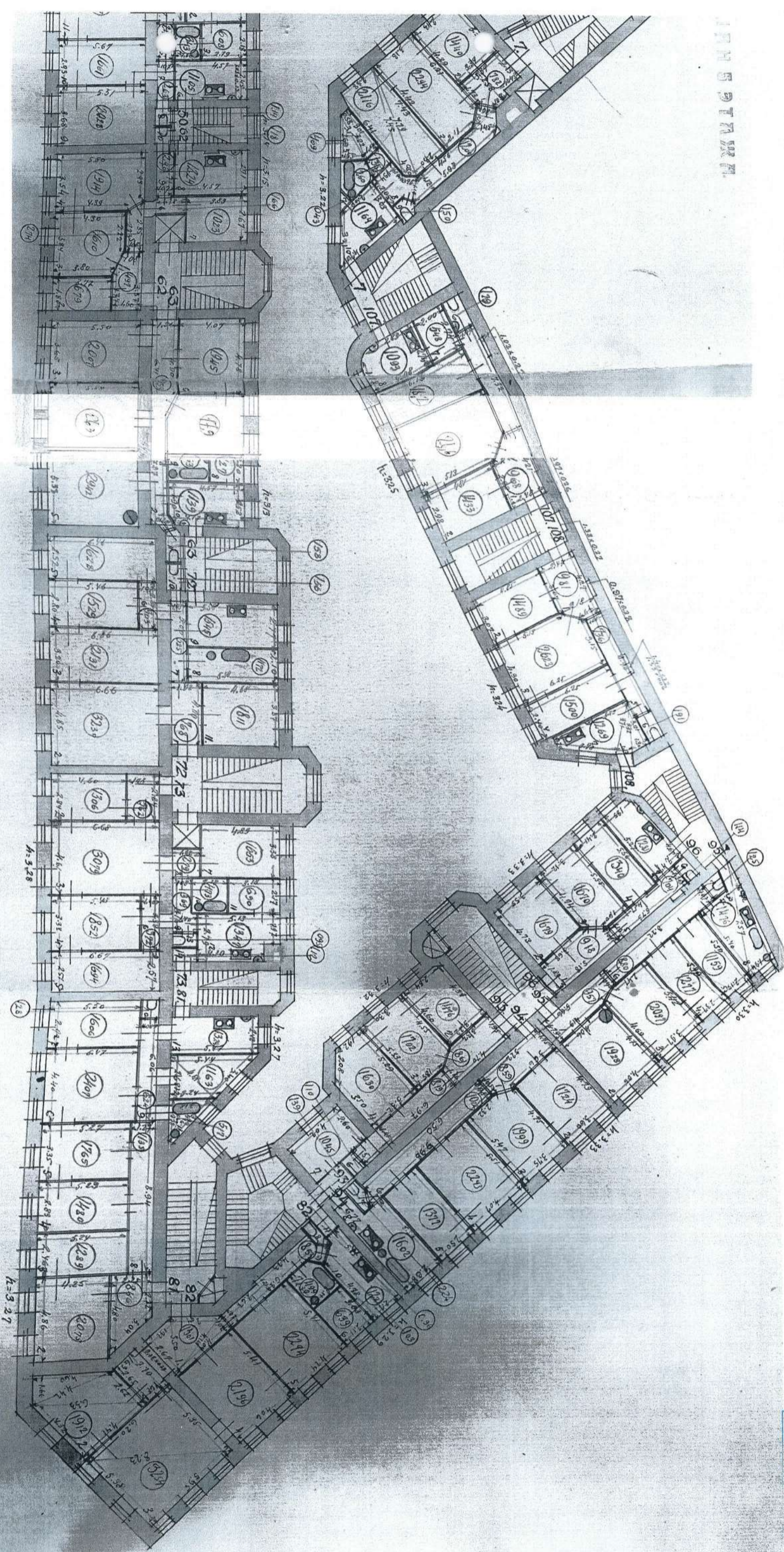
Севастополь - Керчьский, Керчьское ул. г. 13, зем. ф.
(на с. т. Инженерное, г. 52-52-54; пер. Инженерное, г. 11)

(план 5 этажа)



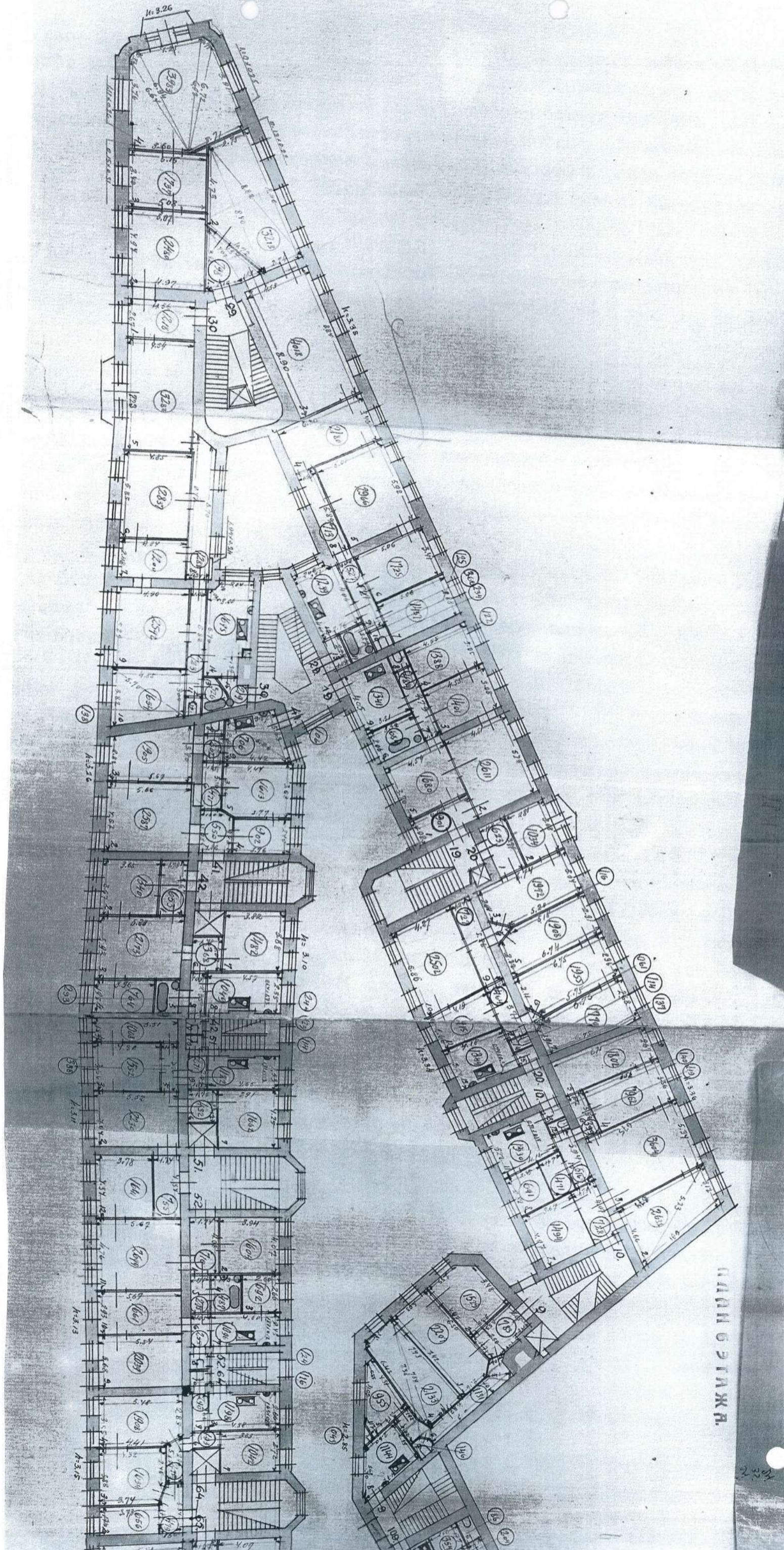
Л. П. П. П. П.

П Л А Н



КОПИЯ
БЕЗ ПЛАТА

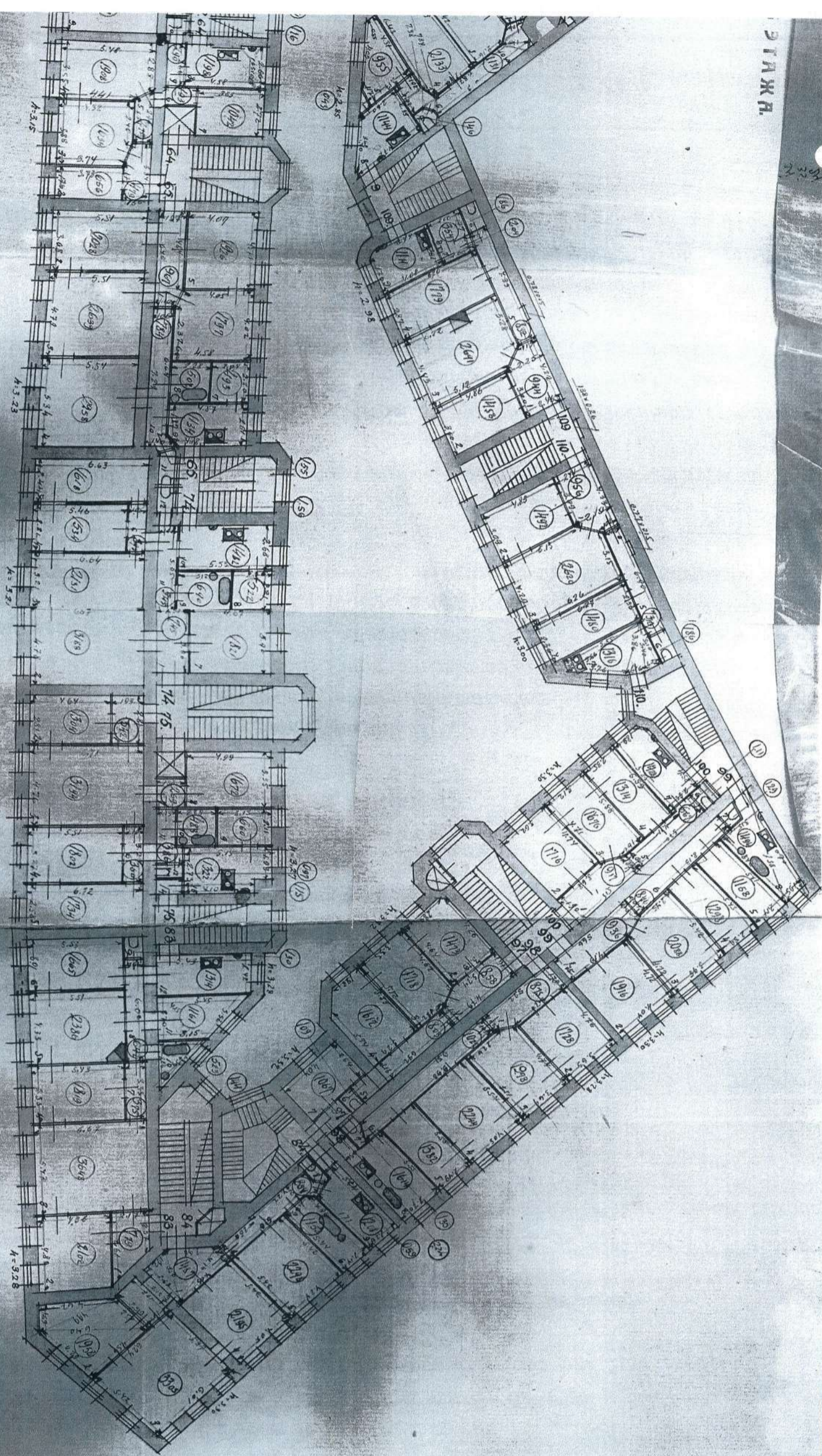

 Комитет имущественных отношений
 Республики Беларусь
 1999 г.
 Подпись Т.Б.



Проект-Кемпфера, Центр м.п., г. 13, уч. 4
 (вас. в. Пудякова, г. 50-52-54; пер. Пудякова, г. 11)
 (новый вариант)

И.И.И.И.И.И.И.

ЭТАЖА.



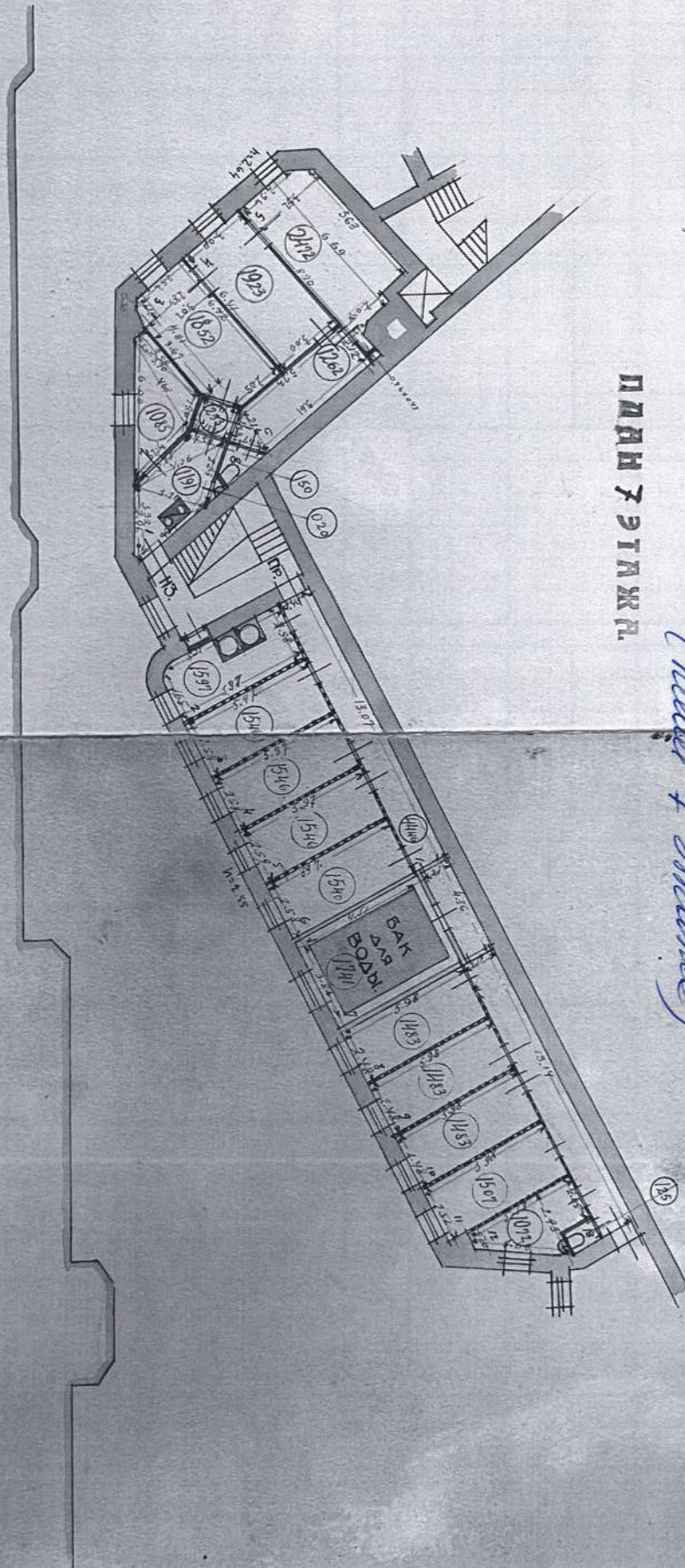
КОПИЯ
ЭЕРНА



1982-90
7.31

Севастопольск, Севастопольский ул., д. 13, комн. 8
(наос. к. Севастопольск, д. 50-52-54, пер. Севастопольск, д. 11)
(номер 7 entrance)

ПЛАН 7 ЭТАЖА



КОПИЯ
БЕРНА



Сметчик АТЫНТОН.

Чертеж

Солтанов

Проверил

Иванов

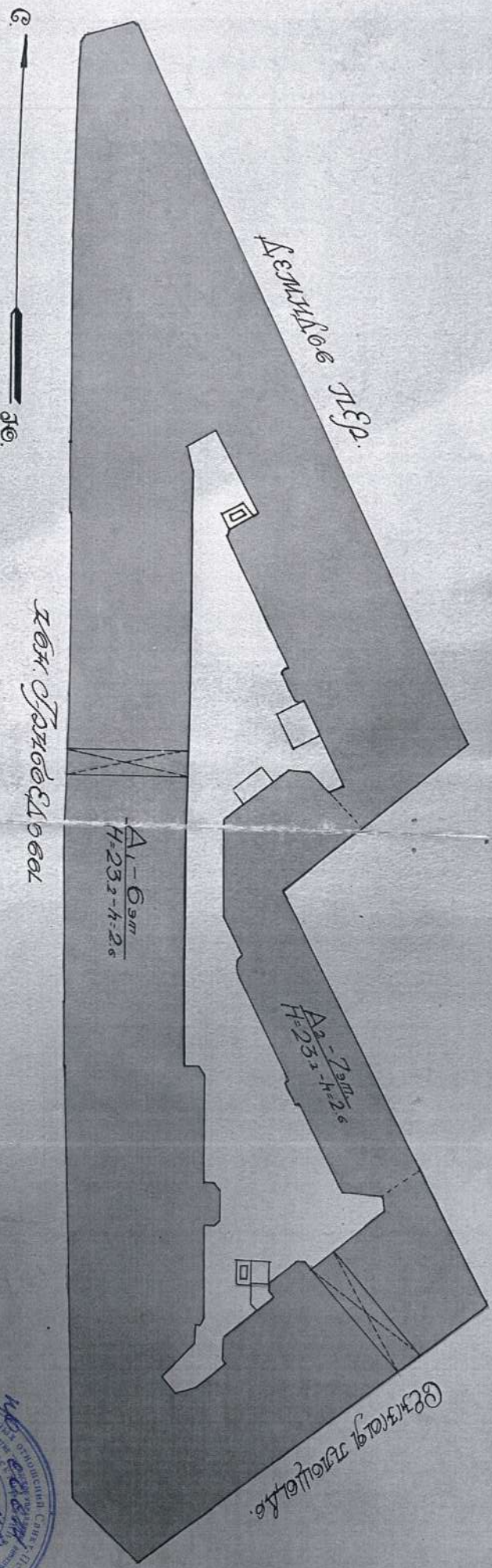
Автоматический

Саям - Демердур, Северная ул.: г. 13, мкм-АИИ
(мас. к. Шибегоче, г 50-52-54; нр. Шибегоче, г. 11)

Мас. Шибегоче
№ 47
(наим. гучеһе)

П Л А Н

по Бетонной площадке ул. № 13



Министерство культуры Республики Саха (Якутия)
Институт культуры
Отдел архива
1929
1929
1929

КОПИЯ
БЕРНА

Приложение № 3 к Акту по результатам государственной историко-культурной экспертизы выявленного объекта культурного наследия «Дом Н.В. Безобразовой», расположенного по адресу: Санкт-Петербург, Грибоедова кан. наб., 50-54; Гривцова пер., 11; Сенная пл., 13, в целях обоснования включения в Единый государственный реестр объектов культурного наследия (памятников истории и культуры) народов Российской Федерации

Перечень приложений к заключению экспертизы, обосновывающих вывод эксперта или экспертной комиссии и подлежащих размещению на официальном сайте органа охраны объектов культурного наследия в информационно-телекоммуникационной сети «Интернет»

3.1. Извлечение из приказа КГИОП от 20.02.2001 г. № 15 «Об утверждении Списка вновь выявленных объектов, представляющих историческую, научную, художественную или иную культурную ценность»;

3.2. Копия распоряжения КГИОП от 22.05.2013 г. №10-241 «Об определении предмета охраны выявленного объекта культурного наследия «Дом Н.В. Безобразовой»;

3.3. Копия плана границ территории выявленного объекта культурного наследия «Дом Н.В. Безобразовой», утвержденный КГИОП от 18.12.2002 г.;

3.4. Копия паспорта на многоквартирный дом и технического паспорта по состоянию на 12.06.2008 г. с поэтажными планами ПИБ;

3.5. Историческая справка;

3.6. Иконографические материалы;

3.7. Ситуационный план, историко-культурный, историко-архитектурный опорные планы;

3.8. Копии договоров с экспертами, состоящими в трудовых отношениях с юридическим лицом.

Администрация Санкт-Петербурга
КОМИТЕТ ПО ГОСУДАРСТВЕННОМУ КОНТРОЛЮ,
ИСПОЛЬЗОВАНИЮ И ОХРАНЕ ПАМЯТНИКОВ ИСТОРИИ И КУЛЬТУРЫ
ПРИКАЗ
от 20 февраля 2001 года N 15

Об утверждении Списка вновь выявленных объектов, представляющих историческую, научную, художественную или иную культурную ценность
(с изменениями на 30 июня 2023 года)

Документ с изменениями, внесенными:
приказом Комитета по государственному контролю, использованию и охране памятников истории и культуры Санкт-Петербурга от 10 мая 2001 года N 48;

...

распоряжением КГИОП Санкт-Петербурга от 30 июня 2023 года N 507-рп (Официальный сайт Администрации Санкт-Петербурга www.gov.spb.ru/norm_baza/npa, 03.07.2023).

В целях обеспечения сохранности расположенных на территории Санкт-Петербурга объектов, представляющих историческую, научную, художественную или иную культурную ценность, и на основании пунктов 12, 13, 14 Инструкции о порядке учета, обеспечения сохранности, содержания, использования и реставрации недвижимых памятников истории и культуры, утвержденной приказом Минкультуры СССР от 13.05.86 N 203,
приказываю:

1. Утвердить прилагаемый Список вновь выявленных объектов, представляющих историческую, научную, художественную или иную культурную ценность, одобренный постановлением Правительства Санкт-Петербурга от 12.02.2001 N 7 "О перечне объектов, представляющих историческую, научную, художественную или иную культурную ценность".

2. Ввести в действие Список вновь выявленных объектов, представляющих историческую, научную, художественную или иную культурную ценность, с даты подписания настоящего приказа.

3. Работникам КГИОП в своей деятельности руководствоваться Списком вновь выявленных объектов, представляющих историческую, научную, художественную или иную культурную ценность, с даты введения его в действие.

4. Первому заместителю председателя КГИОП - начальнику Управления по охране и использованию памятников Таратыновой О.В. организовать работу:

4.1. По расторжению охранных обязательств, заключенных с собственниками и пользователями объектов, не указанных в утвержденном Списке вновь выявленных объектов, представляющих историческую, научную, художественную или иную культурную ценность.

4.2. По заключению охранных обязательств с пользователями и собственниками объектов, указанных в утвержденном Списке вновь выявленных объектов, представляющих историческую, научную, художественную или иную культурную ценность.

5. Заместителю председателя КГИОП - начальнику Управления государственного учета памятников Кирикову Б.М.:

5.1. Организовать направление заверенных копий Списка вновь выявленных объектов, представляющих историческую, научную, художественную или иную культурную ценность, в КУГИ, КГА, КЗРиЗ, ГУЮ "Городское бюро регистрации прав на недвижимость", территориальные управления административных районов Санкт-

Петербурга, Нотариальную палату Санкт-Петербурга.

5.2. Организовать опубликование настоящего приказа и утвержденного Списка вновь выявленных объектов, представляющих историческую, научную, художественную или иную культурную ценность, в информационно-правовой системе "Кодекс".

6. Заместителю председателя КГИОП - начальнику Управления инвестиционных программ, лицензирования, экспертизы и приватизации памятников Комлеву А.В. организовать передачу в отделы и сектора Управления по охране и использованию памятников утвержденного Списка вновь выявленных объектов, представляющих историческую, научную, художественную или иную культурную ценность, в электронной форме.

7. Контроль за выполнением настоящего приказа возложить на заместителя председателя КГИОП - начальника Управления государственного учета памятников Кирикова Б.М.

УТВЕРЖДЕН
приказом председателя КГИОП
от 20 февраля 2001 года N 15

Список

вновь выявленных объектов, представляющих историческую, научную, художественную
или иную культурную ценность

Санкт-Петербург

Градостроительство и архитектура

Комитет по государственному контролю, использованию и
охране памятников истории и культуры

Адмиралтейский административный район

№ п/п	Наименование объекта	Датировка	Авторы	Местонахождение	Техническое состояние	Заключение экспертизы
1	2	3	4	5	6	7
72	Дом Н.В. Безобразово й	конец XVIII - начало XIX века; 1850 (средняя часть по набережной); 1903-1905 (фасад со стороны Сенной площади изменен в конце 1940- начале 1950-х годов)	автор не установлен арх. А.И. Ланге арх. Ю.Ю. Бенуа	Грибоедова кан. наб., 50-54; Гривцова пер., 11; Сенная пл., 13	хорошее	-"



ПРАВИТЕЛЬСТВО САНКТ-ПЕТЕРБУРГА
КОМИТЕТ ПО ГОСУДАРСТВЕННОМУ КОНТРОЛЮ, ИСПОЛЬЗОВАНИЮ
И ОХРАНЕ ПАМЯТНИКОВ ИСТОРИИ И КУЛЬТУРЫ

РАСПОРЯЖЕНИЕ

окуд

22.05.2013

№ 10-241

**Об определении предмета охраны
выявленного объекта культурного наследия
«Дом Н.В. Безобразовой»**

1. Определить предмет охраны выявленного объекта культурного наследия «Дом Н.В. Безобразовой», расположенного по адресу: Санкт-Петербург, Адмиралтейский район, Сенная площадь, дом 13, литера А (Грибоедова кан. наб., 50-54; Гривцова пер., 11; Сенная пл., 13), согласно приложению к настоящему распоряжению.

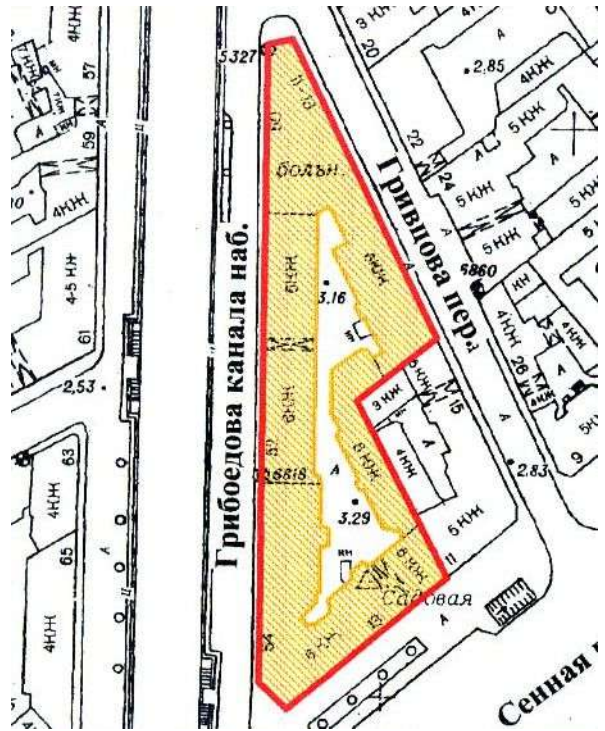

2. Начальнику отдела государственного учета объектов культурного наследия обеспечить размещение настоящего распоряжения в электронной форме в локальной компьютерной сети КГИОП.





3. Контроль за выполнением распоряжения возложить на заместителя председателя КГИОП – начальника управления государственного учета объектов культурного наследия.

Председатель КГИОП




А.И.Макаров


Предмет охраны
выявленного объекта культурного наследия «Дом Н.В. Безобразовой», расположенного по
адресу: Санкт-Петербург, Адмиралтейский район, Сенная площадь, дом 13, литера А
(Грибоедова кан. наб., 50-54; Гривцова пер., 11; Сенная пл., 13)

	Видовая принадлежность предмета охраны	Предмет охраны	Фотофиксация
1	2	3	4
1	Объемно-пространственное решение:	<p>историческое местоположение, габариты и конфигурация трех лицевых корпусов – по наб. кан. Грибоедова, по Сенной пл., по пер. Гривцова, дворовый корпус, включая два воротных проезда лицевых корпусов (по Сенной пл. и наб. кан. Грибоедова), пространство внутреннего двора сложной конфигурации;</p> <p>лицевой фасад по Сенной площади;</p>	 

		<p>лицевой фасад по кан. Грибоедова;</p> <p>исторические габариты и конфигурация крыши (скатная), материал кровли листовой металл.</p>	 
2	<p>Конструктивная система:</p>	<p>фундаменты;</p> <p>исторические наружные и внутренние кирпичные капитальные стены – вид материала (кирпич), местоположение;</p> <p>междуэтажные перекрытия – местоположение;</p> <p>своды – тип: цилиндрический на подпружных арках – воротного проезда по наб. кан. Грибоедова;</p> <p>коробовые с распалубками – помещений 13-Н, 33-Н;</p>	 

		<p>исторические лестницы – местоположение, габариты, конфигурация, в том числе: парадные лестницы №№ 7 лицевого корпуса по пер. Гривцова, 10 лицевого корпуса по Сенной пл. – материал (известняк), тип (двухмаршевая), конструкция (на косоурах), ограждение – материал (металл), рисунок, поручень – материал (дерево), профиль.</p>	 
3	Объемно-планировочное решение:	историческое объемно-планировочное решение в габаритах капитальных стен.	
4	Архитектурно-художественное решение фасадов:	<p>лицевой фасад по Сенной площади: шестиэтажный, симметричный, на 23 световые оси, выполнен в характере ретроспективизма сер. XX в.:</p> <p>вид материала отделки цоколя – известняк;</p> <p>вид материала и характер отделки фасада – линейный руст – в уровне 1-3-го этажей, гладкая штукатурка – в уровне 4-6-го этажей;</p> <p>раскреповка – местоположение (по 10-14-й световым осям), габариты, конфигурация;</p>	

		<p>срезанный угол по наб. кан. Грибоедова и Сенной площади – местоположение, габариты, конфигурация;</p> <p>балконы на штукатурных кронштейнах – количество (пять), местоположение (в уровне 3-го этажа, по 5, 12, 16, 19 световым осям и 2-й световой оси срезанного угла), габариты, конфигурация (прямоугольные), ограждение – материал (металл), техника исполнения (литье);</p> <p>воротный проезд – местоположение (по 18, 19 световым осям), габариты, конфигурация (прямоугольный);</p> <p>исторические дверные проемы – местоположение, габариты, конфигурация;</p> <p>ширина и верхняя отметка оконных проемов 1-го этажа, включая витринные;</p> <p>исторические оконные проемы, включая прямоугольные (в уровне 2, 5, 6-го этажей), полуциркульные (в уровне 3-го этажа), лучковые (в уровне 4-го этажа) – местоположение, габариты, конфигурация;</p> <p>исторический рисунок заполнения оконных проемов;</p> <p>оформление оконных</p>	  
--	--	--	---

	<p>проемов: подоконные доски – в уровне 2, 3-го этажей; стилизированные линейные сандрики – над окнами 2-го этажа; замковые камни – над окнами 3-го этажа; линейные сандрики на кронштейнах (по 2, 5, 8, 16, 19, 22-й световым осям), профилированные наличники, ложные балюстрады со стилизованными тумбами – в уровне 4-го этажа;</p> <p>оформление оконных проемов на раскреповке: подоконные доски – в уровне 2, 3-го этажей; стилизированные линейные сандрики – над окнами 2-го этажа; замковые камни, ложные балюстрады – в уровне 4-го этажа; пилястры – количество (шесть), местоположение (в междуоконных простенках 4, 5 этажей), габариты, конфигурация; профилированные круглые лепные детали – в междуоконных простенках 6-го этажа;</p> <p>профилированные междуэтажные тяги – в уровне между 3-4-м и 5-6-м этажами;</p> <p>карнизный выступ с модульонами – в уровне 5-го этажа на раскреповке;</p> <p>профилированный раскрепованный венчающий карниз;</p> <p>лицевые фасады по наб. кан. Грибоедова и пер. Гривцова: шестизэтажные, ассиметричные, выполнены в характере эклектики;</p>	  
--	---	---

срезанный угол по наб. кан. Грибоедова и пер. Гривцова – местоположение, габариты, конфигурация;

вид материала отделки цоколя – известняк;

вид материала и характер отделки фасада – гладкая штукатурка, неоштукатуренная лицевая кладка красного кирпича, руст – по углам фасадов;

раскреповки – местоположение, габариты, конфигурация;

эркер по наб. кан. Грибоедова – местоположение (по 6-й световой оси в уровне 3-5-го этажей), габариты, конфигурация (трапециевидный в плане), оформление (лепные композиции растительного рисунка – в уровне 4-го этажа и в основании эркера);



эркер по пер. Гривцова – местоположение (по 10-11 световым осям, в уровне 3-5-го этажей), габариты, конфигурация (треугольный в плане), оформление (в основании эркера лепные композиции из ова в картуше и листьев аканта);

балконы – местоположение (в завершении эркеров, на срезанном углу по наб. кан. Грибоедова и пер. Гривцова – в уровне 5-6-го этажей), габариты, конфигурация, ограждение – материал (металл), техника исполнения (ковка, литье), рисунок, количество (четыре);

оформление воротного проезда по кан. Грибоедова – полуциркулярная арка с профилированным наличником, линейный сандрик на каннелированных кронштейнах;

исторические дверные проемы – местоположение, габариты, конфигурация;




ширина и верхняя отметка оконных проемов 1-го этажа, включая витринные;

исторические оконные проемы, включая прямоугольные (в уровне 2, 5, 6-го этажей), полуциркулярные (в уровне 3-го этажа), лучковые (в уровне 4-го этажа) – местоположение, габариты, конфигурация;

исторические балконные проемы – местоположение, габариты, конфигурация;

оформление оконных проемов по наб. кан. Грибоедова: по 15-17, 28-32, 43-45 световым осям: рустованные архивольты на импостах в виде пилястр ионического ордера – в уровне 1-го этажа;



	<p>рустованные архивольты на импостах в виде пилястр композитного ордера, подоконные фигурные филенки, пилястры ионического ордера в междуоконных простенках – в уровне 2-го этажа;</p> <p>профилированные архивольты на импостах в виде пилястр композитного ордера, подоконные филенки, в междуоконных простенках пилястры композитного ордера – в уровне 3-4-го этажей;</p> <p>подоконные доски, профилированные наличники – в уровне 5-6-го этажей;</p> <p>линейные сандрики, лепные композиции растительного рисунка – в уровне 6-го этажа;</p> <p>по 18-27, 33-42 световым осям: рустованные наличники, линейные сандрики – в уровне 1-го этажа;</p> <p>профилированные наличники – в уровне 2-6-го этажей;</p> <p>линейные сандрики на кронштейнах, подоконные фигурные филенки – в уровне 2-го этажа;</p> <p>лучковые сандрики, подоконные филенки – в уровне 3-го этажа;</p> <p>подоконные доски – в уровне 5-6-го этажей;</p> <p>линейные сандрики, каннелированные филенки – в уровне 6-го этажа;</p>	  
--	--	---

по 1-14, 46-63 световым осям:

стилизованые линейные сандрики с замковыми камнями – над окнами 2-го этажа;

профилированные архивольты с замковыми камнями, подоконные филенки с лепным заполнением растительного рисунка;

подоконные доски – в уровне 4-6-го этажей;

профилированные наличники – в уровне 4-го, 6-го этажей;

стилизованые лучковые сандрики с замковыми камнями – в уровне 4-го этажа;

филенки с дентикулами – под окнами 5-го этажа;

фриз из чередующихся филенок – каннелированных и с лепными композициями растительного рисунка;



оформление оконных проемов по пер. Гривцова:
 – трехчастные замковые камни – в уровне 2-го этажа, профилированные архивольты с замковым камнем, подоконные прямоугольные ниши – в уровне 3-го этажа, подоконные доски – в уровне 4-6-го этажей, профилированные наличники – в уровне 4,6-го этажей, фигурные наличники – в уровне 4-го этажа, линейные сандрики, уплощенные кронштейны – в уровне 6-го этажа;

междуэтажные карнизы и тяги;

венчающий раскрепованный профилированный карниз;

дворовые фасады:
 вид материала отделки цоколя – известняк;

вид материала и характер отделки фасада – гладкая штукатурка;

исторические оконные и дверные проемы – местоположение, габариты, конфигурация;

оконные проемы 1-го этажа – отметки высоты и габариты ширины;

исторический рисунок заполнений оконных проемов;

профилированные междуэтажные тяги;

венчающий карниз с модульонами.



5	<p>Декоративно-художественное оформление интерьеров:</p>	<p>лестница № 7 (лицевой корпус по пер. Гривцова):</p> <p>вестибюль: оформление потолка – падуга, профилированные рамы;</p> <p>заполнение дверного проема – материал (дерево), конструкция (двери двухстворчатые, с боковыми нестворными частями, с фрамугой с витражной расстекловкой, оформление (профилированные филенки, по 5 на каждой створке, верхние три – остекленные);</p> <p>покрытие пола вестибюля и площадок лестницы – материал (керамическая плитка), рисунок (геометрический), рисунок (коричневый, бежевый);</p> <p>оформление прохода к лестничным маршам – арка с лучковым завершением;</p> <p>лестница № 10 (лицевой корпус по Сенной пл.):</p> <p>вестибюль: оформление потолка – падуга, профилированные рамы;</p> <p>оформление прохода к лестничным маршам – арка с полуциркульным завершением;</p>	  
---	--	---	---

		<p>заполнение дверного проема – материал (дерево), конструкция двери двухстворчатые с остекленной фрамугой, оформление (профилированные глухие филенки по 3 на каждой створке).</p>	
--	--	---	--

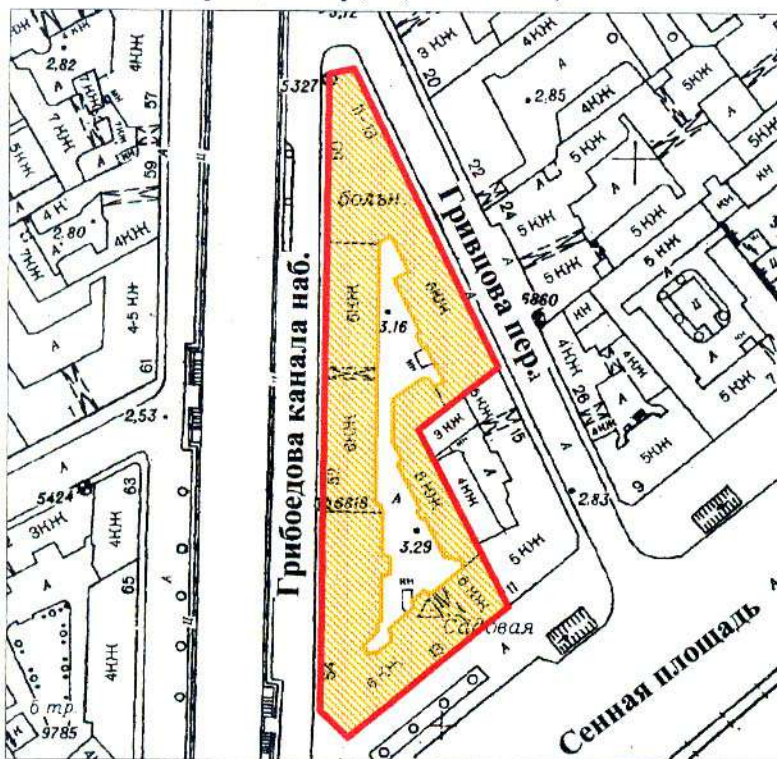
982
 Заместитель председателя Комитета
 по государственному контролю,
 использованию и охране памятников
 истории и культуры - начальник
 управления государственного
 учета памятников



Б. М. Кириков



**План границ территории
 выявленного объекта культурного наследия
 "Дом Н. В. Безобразовой"**

г. Санкт-Петербург, Грибоедова кан. наб., 50-54;
 Гривцова пер., 11; Сенная пл., 13



масштаб 1:2000

УСЛОВНЫЕ ОБОЗНАЧЕНИЯ

-  граница территории выявленного объекта культурного наследия
-  выявленный объект культурного наследия

ПРАВИТЕЛЬСТВО САНКТ-ПЕТЕРБУРГА
 КГИОП
 ОГРН 1037843025527

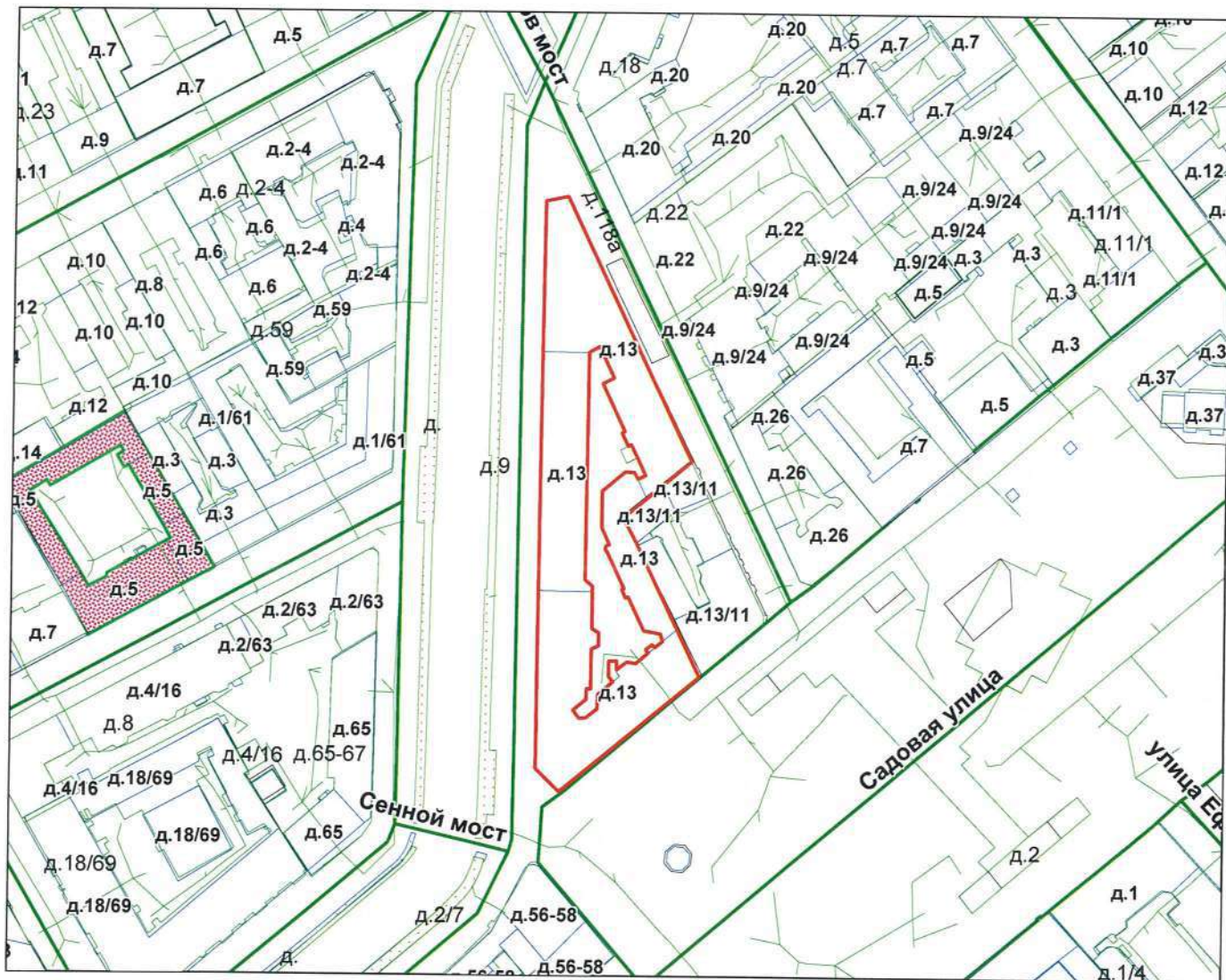
Копия верна

Исполнитель _____ / _____

СИТУАЦИОННЫЙ ПЛАН УЧАСТКА

Адрес объекта: г.Санкт-Петербург, Сенная площадь, дом 13, литера А

Описательный адрес: г.Санкт-Петербург, набережная канала Грибоедова, дом 50-52-54, г.Санкт-Петербург, Сенная площадь, дом 13, г.Санкт-Петербург, переулок Гривцова, дом 11



М 1:2000

Условные обозначения

— граница строения

Начальник филиала ГУП "ГУИОН"

М.П. (В.Б.Митичева)
«31» октября 2022 г.
Кисельдау Т. В

II. План земельного участка



Экспликация строений (сооружений)

№№ п.п.	Литера	Функциональное использование	Площадь застройки кв.м.
1	2	3	4
1	А	Многоквартирный дом (в т.ч. крыльца)	2.2

Сведения о земельном участке по документам Заявителя:

Кадастровый номер: _____

Площадь по документам: _____

Документ: _____

III. Экспликация земельного участка (в кв. м)

Дата записи	Площадь участка				Незастроенная площадь									
	по землеотв. документам	по фактическому пользов.	в том числе		асфальтовые покрытия		прочие замощения	площадки оборудованные		грунт	под зелеными насаждениями			
			застроенная	не застроенная	проезда	трогуара		детские	спортивные		придомовой сквер	газон с деревьями	газон, цветники, клумбы	плодовый сад
1	2	3	4	5	6	7	8	9	10	11	12	13	14	15
31.10.2012		2	2.2*	0			0							

* в т.ч. крыльца 2.2 кв.м.

IV. Уборочная площадь (в кв.м.)

Дата записи	Дворовая территория								Уличный тротуар				кроме того			
	Всего	в том числе							Всего	в том числе			асфальт	прочие покрытия	крыша	
		проезда	трогуар	прочие замощения	площадки (оборудов.)		грунт	зеленые насаждения		асфальт	зеленые насаждения	грунт				арочные проезды
1	2	3	4	5	6	7	8	9	10	11	12	13	14	15	16	17
31.10.2012	2.2*		2.2*													

* в т.ч. крыльца 2.2 кв.м.

V. Оценка служебных строений, дворовых сооружений и замощений

литера по плану	назначение	этажность	длина, ширина, высота	площадь	объем	Описание конструктивных элементов и их удельного веса									№ сборника, № таблицы	ед. измерения, ее стоимость по таблице	удельный вес оценив. объекта в %	стоимость единицы измерения с поправкой	восстановительная стоимость в рублях	износ в %	действительная стоимость в рублях	Потребность в капит. ремонте в рублях
						фундамент	стены и перегородки	перекрытия	кровля	полы	проемы	отделочные работы	электроосвещение	прочие работы								
1	2	3	4	5	6	7	8	9	10	11	12	13	14	15	16	17	18	19	20	21	22	23

(продолжение смотри на обороте)

(продолжение раздела V)

1	2	3	4	5	6	7	8	9	10	11	12	13	14	15	16	17	18	19	20	21	22	23

VI. Общая стоимость строений и сооружений на участке (в руб.)

Дата записи	В ценах какого года	Основные строения		Служебные строения и сооружения		Всего	
		восстановит. стоимость	действит. стоимость	восстановит. стоимость	действит. стоимость	восстановит. стоимость	действит. стоимость
1	2	3	4	5	6	7	8
31.10.2012	1969	2000247	1320163			2000247	1320163
	2008	116949043	77186833			116949043	77186833

Текущие изменения внесены

Работу выполнил.....	« 12 » июня 2008 г.	« » 20 г.	« » 20 г.
Инвентаризатор.....	Батунин Р.В.		
Проверил бригадир.....	Ефимова Л.Г.		

ТЕХНИЧЕСКИЙ ПАСПОРТ

кварт.№ 1147

на жилой дом № 13 литера А
ул. (пер.) Сенная площадь
город Санкт-Петербург район Адмиралтейский

инвент.№ 01/01-1952
шифр _____
(фонд)

I. ОБЩИЕ СВЕДЕНИЯ

Владелец _____
Серия, тип проекта _____
Год постройки 1904 переоборудовано в _____ году
надстроено

Год последнего капитального ремонта _____
Число этажей 8 (в том числе цокольный этаж)

Кроме того, имеется: подвал

Число лестниц 6 шт.; их уборочная площадь 77.4 кв.м.
Уборочная площадь общих коридоров и мест общего пользования 11.4 кв.м.
Средняя внутренняя высота помещений 3.23 м. Объем 109558 куб.м.
Общая площадь дома 19339.6 кв.м., кроме того, площадь балконов,
лоджий и террас с учетом коэф. 5.2 кв.м.

из нее:

Жилые помещения общая площадь 12813.0 кв.м., кроме того, площадь балконов,
лоджий и террас с учетом коэф. 5.2 кв.м.
в том числе жилой площади 8696.6 кв.м.
Средняя площадь квартиры 77.8 кв.м.

Кроме того, необорудованная площадь: подвал 0.0 кв.м, чердак 0.0 кв.м

РАСПРЕДЕЛЕНИЕ ЖИЛОЙ ПЛОЩАДИ

1	Жилая площадь находится	Количество		Жилая площадь	Текущие изменения					
		жилых квартир	жилых комнат		Количество		Жилая площадь	Количество		Жилая площадь
					жилых квартир	жилых комнат		жилых квартир	жилых комнат	
2	3	4	5	6	7	8	9	10	11	
1	В квартирах	106	481	8241.5						
2	В помещениях коридорной системы									
3	В общежитиях									
4	Служебная жилая площадь									
5	Маневренная жилая площадь									

Из общего числа жилой площади находится

6	а. в мансардах								
	б. в подвалах		25	455.1					
	в. в цокольных этажах								
	г. в бараках								

Распределение квартир по числу комнат (без общежитий и коридорной системы)

№№ п.п.	Квартиры	Число квартир	Их жилая площадь	Текущие изменения			
				Число квартир	Их жилая площадь	Число квартир	Их жилая площадь
1	2	3	4	5	6	7	8
1	Однокомнатные						
2	Двухкомнатные	3	129.7				
3	Трехкомнатные	36	1873.5				
4	Четырехкомнатные	25	1727.6				
5	Пятикомнатные	15	1361.2				
6	Шестикомнатные	16	1623.8				
7	В семь и более комнат	11	1525.7				

Всего: 106 8241.5

НЕЖИЛЫЕ ПОМЕЩЕНИЯ

№№ п.п.	Классификация помещений	Номер помещения	Общая площадь кв.м.	Кроме того, площадь балконов, лоджий и террас с учетом коэфф. кв.м.	Текущие изменения	
					Общая площадь кв.м.	Кроме того, площадь балконов, лоджий и террас с учетом коэфф. кв.м.
1	2	3	4	5	6	7
1	Бытового обслуживания					
2	Гараж					
3	Гостиница					
4	Культурно-просветительное					
5	Лечебно-санитарное	53-Н	169.1			
6	Общественного питания					
7	Производственное					
8	Прочее	1-Н, 40-Н, 45-Н, 47-Н, 52-Н, 54-Н	117.2			
9	Складское	13-Н, 15-Н, 16-Н - 20-Н, 22-Н, 23-Н, 30-Н, 31-Н - 36-Н, 41-Н, 48-Н	2879.3			
10	Спортивно-оздоровительное					
11	Творческая мастерская					
12	Театра и зрелищ. предпр.					
13	Торговое	3-Н - 4-Н, 10-Н, 29-Н, 43-Н, 46-Н	948.1			
14	Учебно-научное	56-Н	229.4			
15	Учрежденческое	7-Н, 11-Н, 27-Н, 57-Н	986.6			
16	Школьное					
Итого			5329.7			

в том числе площадь, используемая жилищной конторой для собственных нужд в кв. м.

№№ по порядку	Использование помещений	Номера помещений	Общая площадь кв.м.	Кроме того, площадь балконов, лоджий и террас с учетом коэфф. кв.м.	Текущие изменения	
					Общая площадь кв.м.	Кроме того, площадь балконов, лоджий и террас с учетом коэфф. кв.м.
1	2	3	4	5	6	7
1	Учрежденческая а) жилищная контора б) комнаты детские, дружинников и другие					
2	Культурно-просветительная а) красные уголки, клубы, библиотеки					
3	Прочая: а) мастерские б) склады жилищных контор					
	Технологические помещения теплоузел	1-Н; 42-Н (часть 1)	44.9			
	котельная	45-Н	10.8			
	в том числе на газе					
	на твердом топливе					
	водомерный узел	16-Н (часть 2)	19.2			
Итого			74.9			

II. БЛАГОУСТРОЙСТВО ОБЩЕЙ ПЛОЩАДИ (КВ. М.)

Дата записи	Канализация			Отопление									Ванны				Горячее водоснабжение		Газоснабжение		Напряжение электросети					
	Водопровод		центр.	печное	печное газовое	от АГВ	центральное				калориферное	с горячим водоснабжением	с газовыми колонками	с электрическими водонагревателями	без колонок и горячей воды	от колонок	централизованное	баллоны	централизованное	Электроплиты		Мусоропровод	Лифты пассажир./грузовые, шт	Радио	127	220
	местная	центр.					от ТЭЦ минэнерго	на твердом топливе	от собственной котельной	на газе																
1	2	3	4	5	6	7	8	9	10	11	12	13	14	15	16	17	18	19	20	21	22	23	24	25	26	27
31.10.12	19210.1	-	19210.1	-	-	-	19339.6	-	-	-	-	-	12813.0	-	-	-	-	19210.1	-	12653.5	603.6	-	0/0	12663.3	-	19339.6

III. ИСЧИСЛЕНИЕ ПЛОЩАДЕЙ И ОБЪЕМОВ ОСНОВНЫХ И ОТДЕЛЬНЫХ ЧАСТЕЙ СТРОЕНИЯ И ПРИСТРОЕК

№ или литера по плану	Наименование	Формулы для подсчета площадей по наружному обмеру	Площадь (кв.м.)	Высота (м)	Объем (куб.м.)
1	2	3	4	5	
А	жилое		455.6	23.66	10779
А	жилое		2824.0	22.89	64641
А	жилое		1022.0	21.74	22218
А	арки		95.6	-4.15	-397
А	оборуд.подвал		248.0	2.90	719
А	оборуд.подвал		2824.0	2.90	8190
А	оборуд.подвал		1022.0	3.25	3322
А	оборуд.подвал		41.0	2.10	86
	Итого по строению:				109558

IV. Описание конструктивных элементов и определение износа многоквартирного дома

Литера А Группа капитальности I

сборник №

28

Вид внутренней отделки

таблица №

31 г

№№ по порядку	Наименование конструктивных элементов	Описание конструктивных элементов (материал, конструкция, отделка и прочее)	Техническое состояние (осадки, трещины, гниль и т.п.)	Удельные веса конструкт. элементов	Поправка к удельн. весу в процентах	Удельн. вес констр. элем. с поправкой	Износ, %	Произведен. проц. износа на уд. вес констр. элем.		
1	2	3	4	5	6	7	8	9		
1	Фундаменты	бутовый ленточный	Выпучивание и заметные искривления линии цоколя; сквозные трещины в цоколе с развитием на всю высоту здания;	14		14	45	6.30		
2	а. Наружные и внутренние капитальные стены	кирпичные толщ. в 3 кирпича	Массовые выпучивания с отпадением штукатурки; выкрошивание и выпадение отдельных кирпичей на плоскости стен, в карнизе и перемычках;	17		17	40	6.80		
	б. Перегородки	деревянные оштукатуренные					0			
3	Перекрытия	чердачное	Ощутимая вибрация; диагональные трещины на потолке	14		14	40	5.60		
		междуэтажное							деревянные оштукатуренные; по металлическим балкам	
		надподвальное								
4	Крыша	из оцинкованного железа по деревянной обрешетке	Расстройство крепления отдельных листов к обрешетке, отдельные протечки	2		2	20	0.40		
5	Полы	дощатые, окрашены; паркетные; метлахская плитка	Отставание или отсутствие клепок группами в отдельных местах; истертость пола	9		9	40	3.60		
6	Проемы	Оконные	двойные створные; деревянные; из металлопластика	Оконные переплеты разохлись, покоробились и расшатаны в углах; часть приборов повреждена или отсутствует	9		9	35	3.15	
		Дверные	филенчатые, окрашены				0			
7		Внутр. отделка	оклейка простыми обоями; штукатурка; окраска	Отставание или отбитые штукатурки	13	+1.76	14.76	25	3.69	
		Наружн. отделка архитектур. оформ.	штукатурка простая							
8	Санитарно-технические устройства	Центр. отопление	от ТЭЦ	Ослабление сальниковых набивок и уплотнительных прокладок арматуры; местами повреждения теплоизоляции трубопровода	16		16	20	3.20	
		Печное отопление								
		Водопровод	от городской центральной сети							
		Электроосвещен.	скрытая проводка							
		Радио	скрытая проводка							
		Телефон	скрытая проводка							
		Телевидение	от коллективных антенн							
		Ванна	с газ. колонк.							
			с дров. колонк.							
			с горяч. вод.							
		Горячее водосн.	централизованное							
		Электроплиты								
		Вентиляция	естественная							
Газоснабжение	центральное									
Мусоропровод										
Лифты										
Канализация	сброс в городскую сеть									
9	Разные работы	отмостка	Выбоины и отбитые места со сквозными трещинами в отдельных ступенях; стертость поверхности ступеней.	6		6	30	1.80		
Итого				100.0		101.8		34.54		

Процент износа, приведенный к 100 по формуле $\frac{гр.9 \times 100}{гр.7} = 34.0\%$

гр.7

V. Описание конструктивных элементов, определение износа основных пристроек 992

Литера _____ Группа капитальности _____ сборник № _____

Вид внутренней отделки _____ таблица № _____



№№ по порядку	Наименование конструктивных элементов	Описание конструктивных элементов (материал, конструкция, отделка и прочее)	Техническое состояние (осадки, трещины, гниль и т.п.)	Удельные веса конструкт. элементов	Поправка к удельн. весу в процентах	Удельн. вес констр. элем.	Износ, %	Произведен. проц. износа на уд. вес констр. элем.	
1	2	3	4	5	6	7	8	9	
1	Фундаменты								
2	а. Наружные и внутренние капитальные стены								
	б. Перегородки								
3	Перекрытия	чердачное							
		междуэтажное							
		надподвальное							
4	Крыша								
5	Полы								
6	Проемы	Оконные							
		Дверные							
7	Внутр. отделка	а.							
		б.							
		Наружн. отделка архитектур. оформ.							
		а.							
		б.							
		в.							
8	Санитарно-технические и электротехнические устройства	Центр. отопление							
		Печное отопление							
		Водопровод							
		Электроосвещен.							
		Радио							
		Телефон							
		Телевидение							
		Ван-ны	с газ. колонк.						
			с дров. колонк.						
			с горяч. вод.						
		Горячее водосн.							
		Электроплиты							
		Вентиляция							
		Газоснабжение							
Мусоропровод									
Лифты									
Канализация									
9	Разные работы								
Итого				100		100			

Процент износа, приведенный к 100 по формуле $\frac{гр.9 \times 100}{гр.7} = 0\%$

гр.7

гр.9

000 000 000

КОПИЯ
БЕРНА

VI. Техническое описание холодных пристроек и тамбуров

Литера по плану	Назначение	Этажность	Описание конструктивных элементов и их удельные веса										№ сборника	№ таблицы	Удельный вес оценки объекта в %	Износ в %			
			Фундамент	Стены и перегородки	Перекрытия	Крыша	Полы	Проемы		Отделочные работы	Внутренние санитарно и электротехн. устройства	Прочие работы							
								Оконные	Дверные										
1	2	3	4	5	6	7	8	9	10	11	12	13	14	15	16	17	18	19	

VII. Исчисление восстановительной и действительной стоимости основной части строения и пристроек

Литера по плану	Наименов. здания и его частей	№ сборника	№ таблицы	Измеритель	Стоимость по табл.	Поправки к стоимости в коэфф.										Стоимость ед. измер. с поправками	Объем или площадь	Восстановительная стоимость	% износа	Действительная стоимость
						Удельный вес строения	На высоту помещения	На среднюю площадь	На превышение объема	На откл. от группы кап.	На необорудов. подвал	На этажность	На мансарду	Удельный вес после поправок						
															7					
1	2	3	4	5	6	7	8	9	10	11	12	13	14	15	16	17	18	19	20	
A	Ажилое;арки;	28	31 г	куб. м	24.20	1.02	0.98	0.91	1.00	0.93	1.00	1.00	1.00	0.85	20.57	97241	2000247	34	1320163	
															Всего:	2000247			1320163	
Стоимость в ценах 2008 года с учетом коэффициента, утвержденного постановлением Правительства Санкт-Петербурга от 26.11.2007г. № 1513																116949043		77186833		

Текущие изменения внесены

Работу выполнил.....	« 12 » июня 2008 г.	« » 20 г.	« » 20 г.
Инвентаризатор.....	Батунин Р.В.		
Проверил бригадир.....	Ефимова Л.Г.		

Паспорт выдан « _____ » _____ 20__ г.

Начальник филиала ГУП "ГУИОН"
 ПИБ Адмиралтейского и Фрунзенского районов



В.Б.Митичева)

М.П.

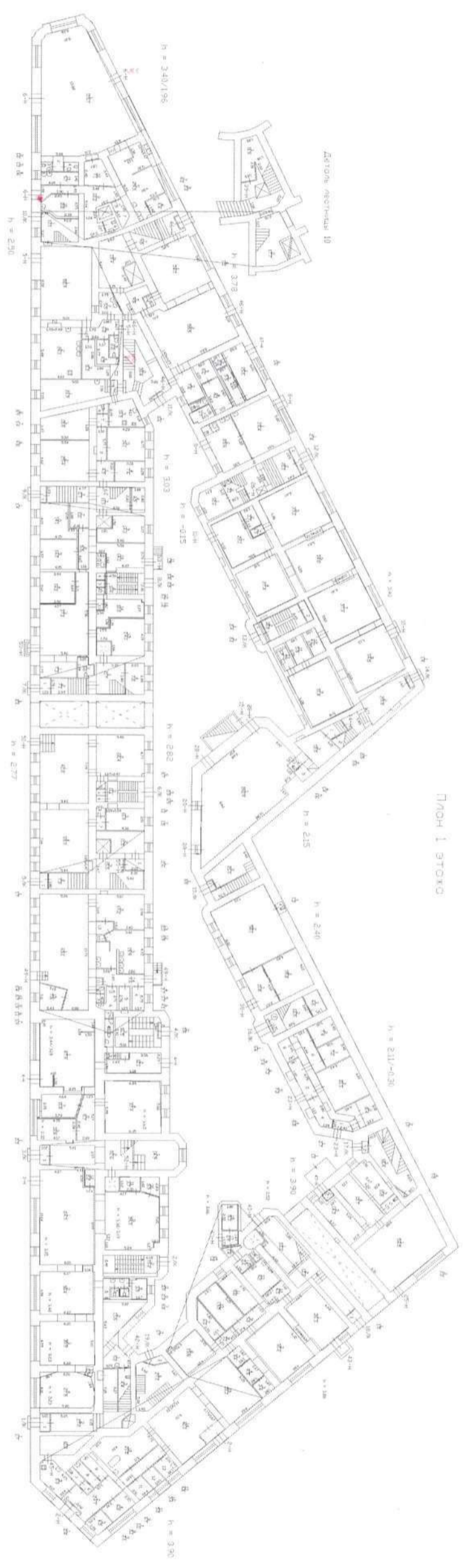
Кельодан Т.В.

Перечень документов, прилагаемых к паспорту на многоквартирный дом:

1. поэтажные планы _____ листов.
2. Ведомость помещений и их площадей _____ листов

*ОПБ, нап. канале Публицкога, г. 50-52-54; деп. Публицкога, г. 14; Вернее нп. г. 13 мес. А
(оваци д мнание)*

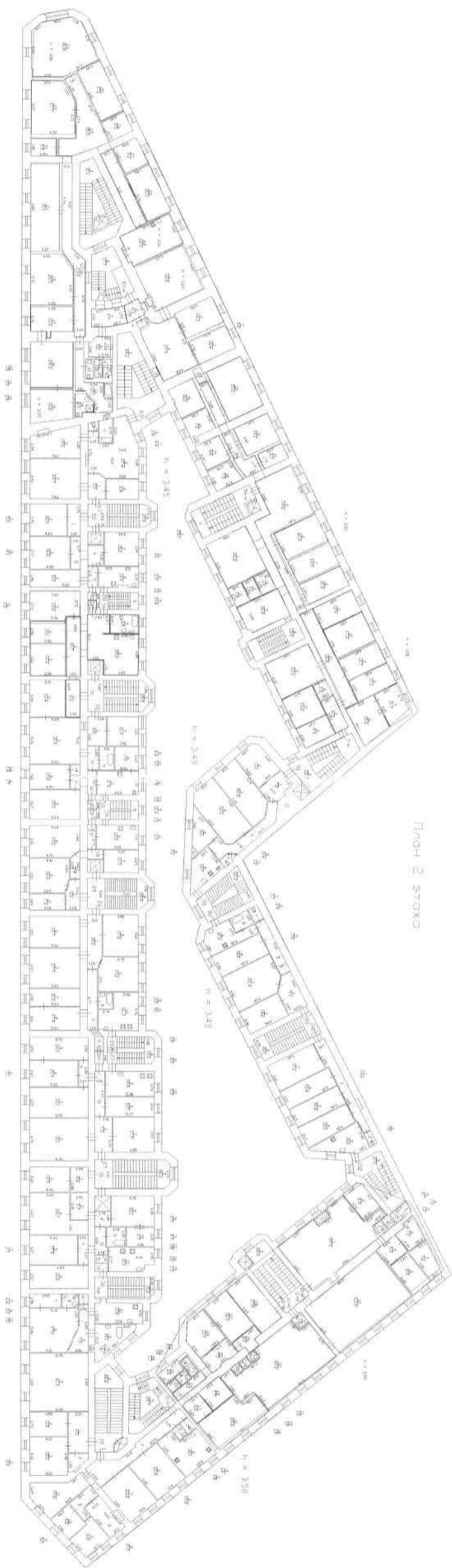
КОПИЯ
БЕРНА




 10.08.2012. г.
 Д-р. Ангелов С.С.

Пл. н.о.с. кавале Губкогела. г. 00-52-52, н.р. Губкогела. г. 11. Сержае н.р., г. 13, н.н. А

(н.н. З.м.н.е.)



КОПИЯ
БЕРНА

№ 0001, и.е 20121

(Signature)

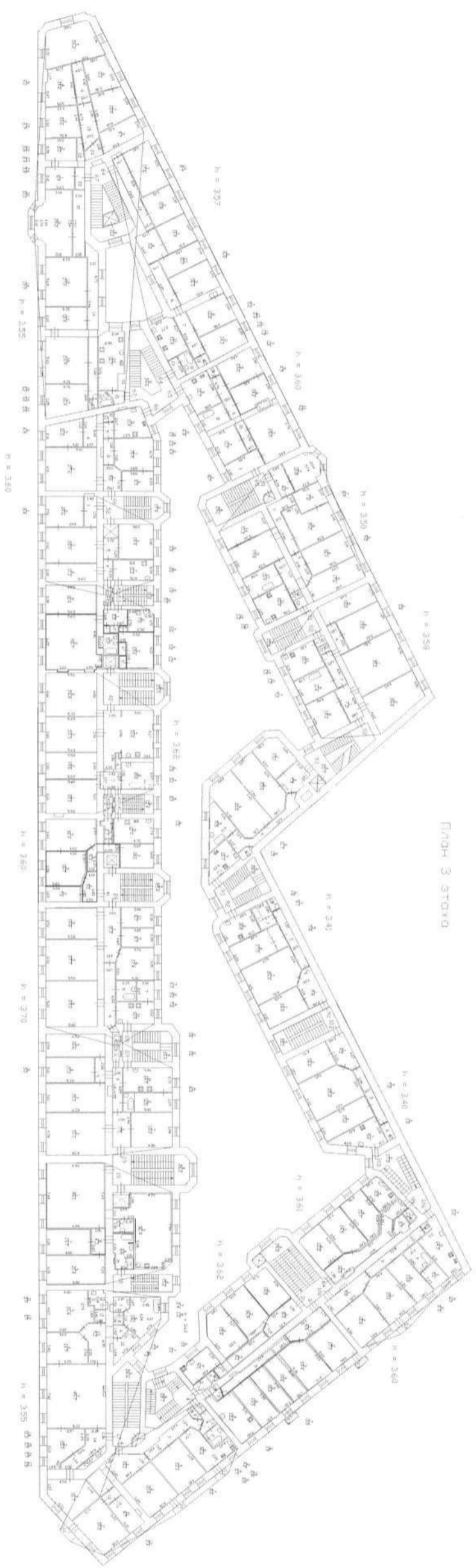
Комитет имущественных отношений
Округа г. Улан-Удэ
Отдел проектной документации

(Signature)

Г. Улан-Удэ

*СНБ, над. канале Пушчэгове, г. 50-52-54, нар. Пушчэгове, г. 11. Рэспубліка Беларусь, г. Мінск, вул. М. А.
(немае 3 мясца)*

КОпія
БЕРНА



10-0000, we 2012
В.В. Савіцкая (І.Б.)



ЭТБ, над. саамаа Индустриэ, р. 50-52-54, пер. Индустриэ, р. 11, Ресурсе нэ, р. 13, нэм. А

(нууи 4 өмөмөө)



Дуга 4 ЭТБ

КОПИЯ
БЕРНА

Юрёмил үе 2012

Министерство строительства и архитектуры Республики Бурятия
 Отдел проектирования

Гингау С.Б.

*ЭТБ на с. саване Пустыночка, г. 50-52-54, пер. Пустыночка, г. 11; Пенное ул., г. 12, м.м. А
(near 5 amane)*



План 5 этаж

КОПИЯ
БЕРНА

120 2000. 06 2012
(Signature)
120 2000. 06 2012

ЭП, над кавале (улице) г. 50-52-54; пер. (улице) г. 11; (улице) н.г. 13, н.г. 4
(н.г. 6 н.г.)



ПЛАН 5 ЭТАЖА

КОПИЯ
БЕРНА

Комитет Инженерных отношений Санкт-Петербурга
Инженерно-проектная организация
Отдел проектирования
2012.11.14
Степанов С.В.

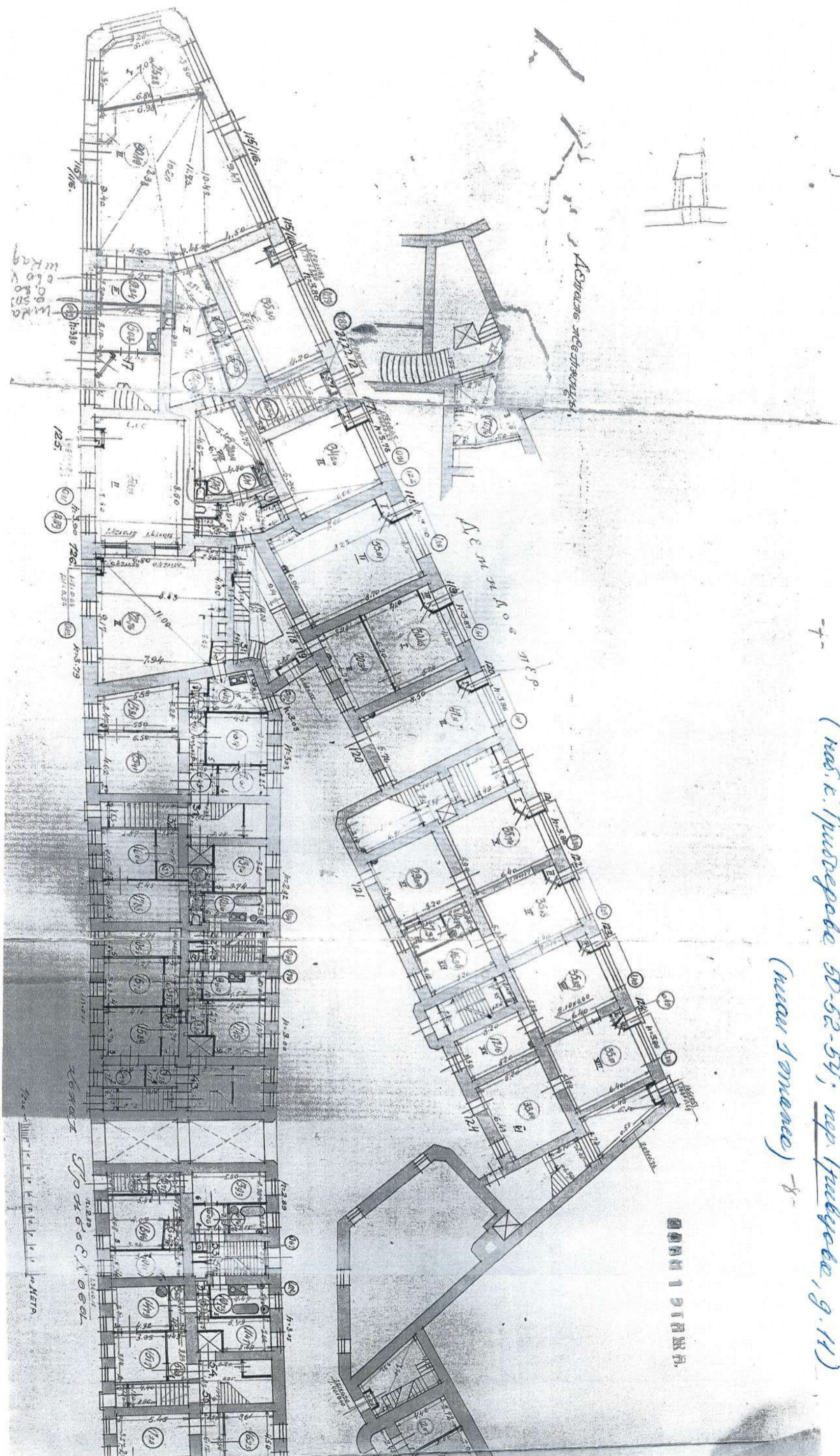
ЭПБ, над. кавказский проспект, д. 50-52-54, пер. Пудыгетов, д. 11; Кавказский ул., д. 13, литер А
(невыпущен)

КОПИЯ
БЕРНА



№ 0001.11.0121
Кавказский Т.Б.

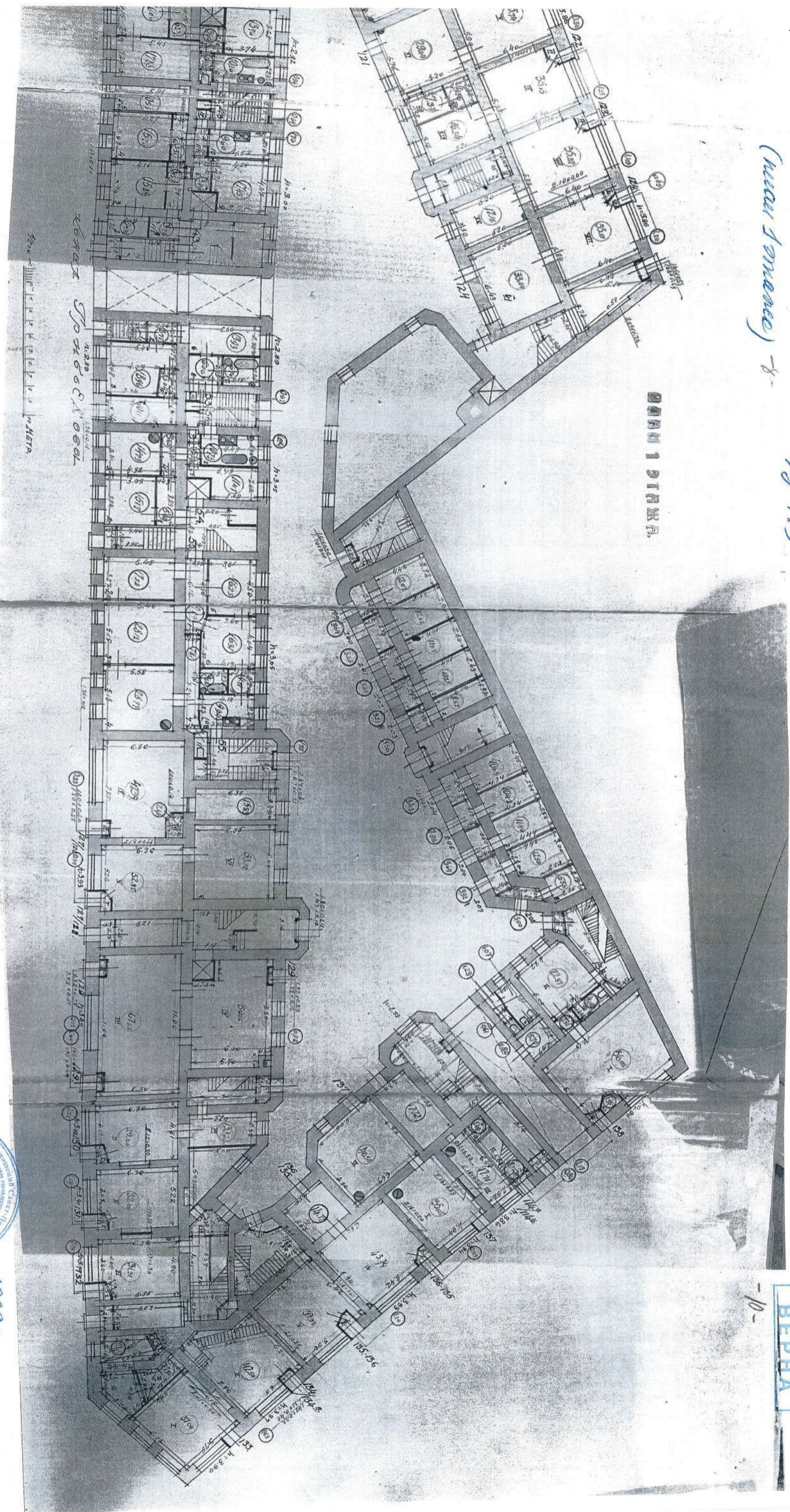




Центр-Ремонтный, Центральная ул., г. 19, уч. 4
 (мас. 1:500, 50-52-54; попр. [unclear], г. 11)
 (мас. 1:500) - 8-

ОБЩАЯ ПЛАН

1003
№ 11, г. 12, уч. 4
№ 52-57, пер. Пудыска, г. 11)
(наименование) - 8-

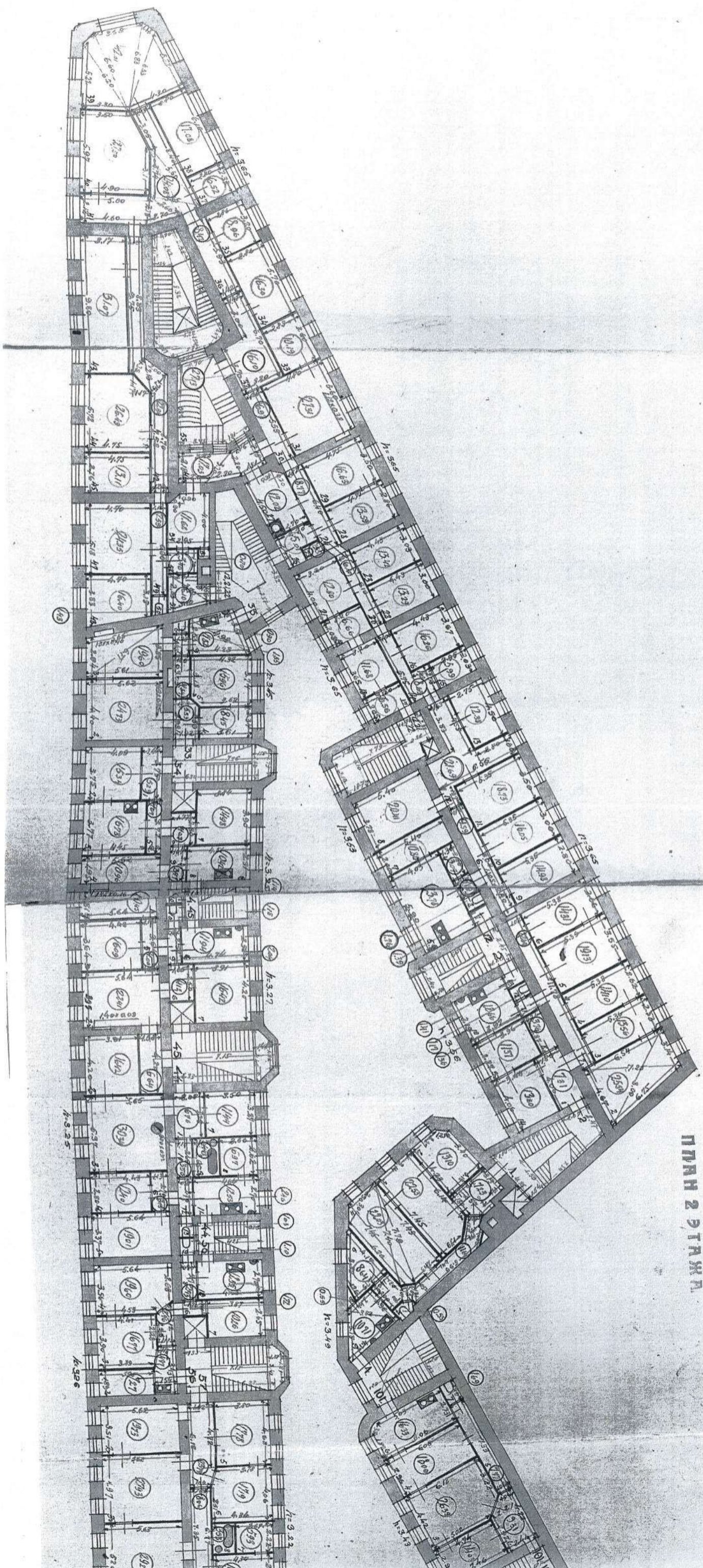


ОДН ПИТКА

Комитет архитектуры и градостроительства
Одесский филиал
1929г
Копировать (н.с.)

КОПИЯ
БЕРНА

-10-



ПЛАН 2 ЭТАЖА

Сам.-Ремеслен. Сирена ул., д. 13, пом. 8
 (наст. г. Индустриал. д. 50-54, пер. Индустриал. д. 11)
 (масс. 2-этаж.)

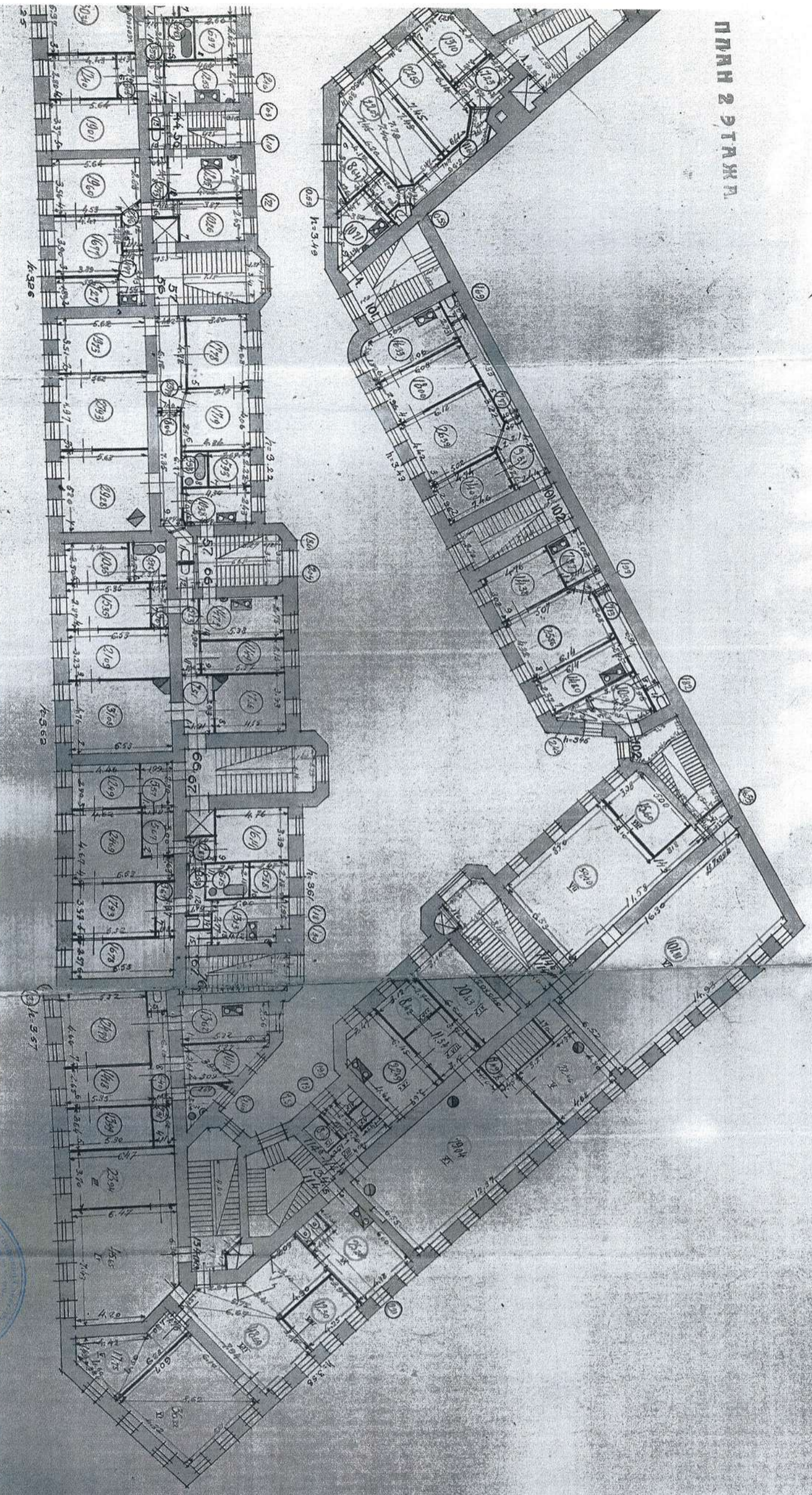
-11-

-12-

-13-

13, num. 8
ул. Пушкинская-9-111
(меч)

ПЛАН 2 ЭТАЖА



14-

15-

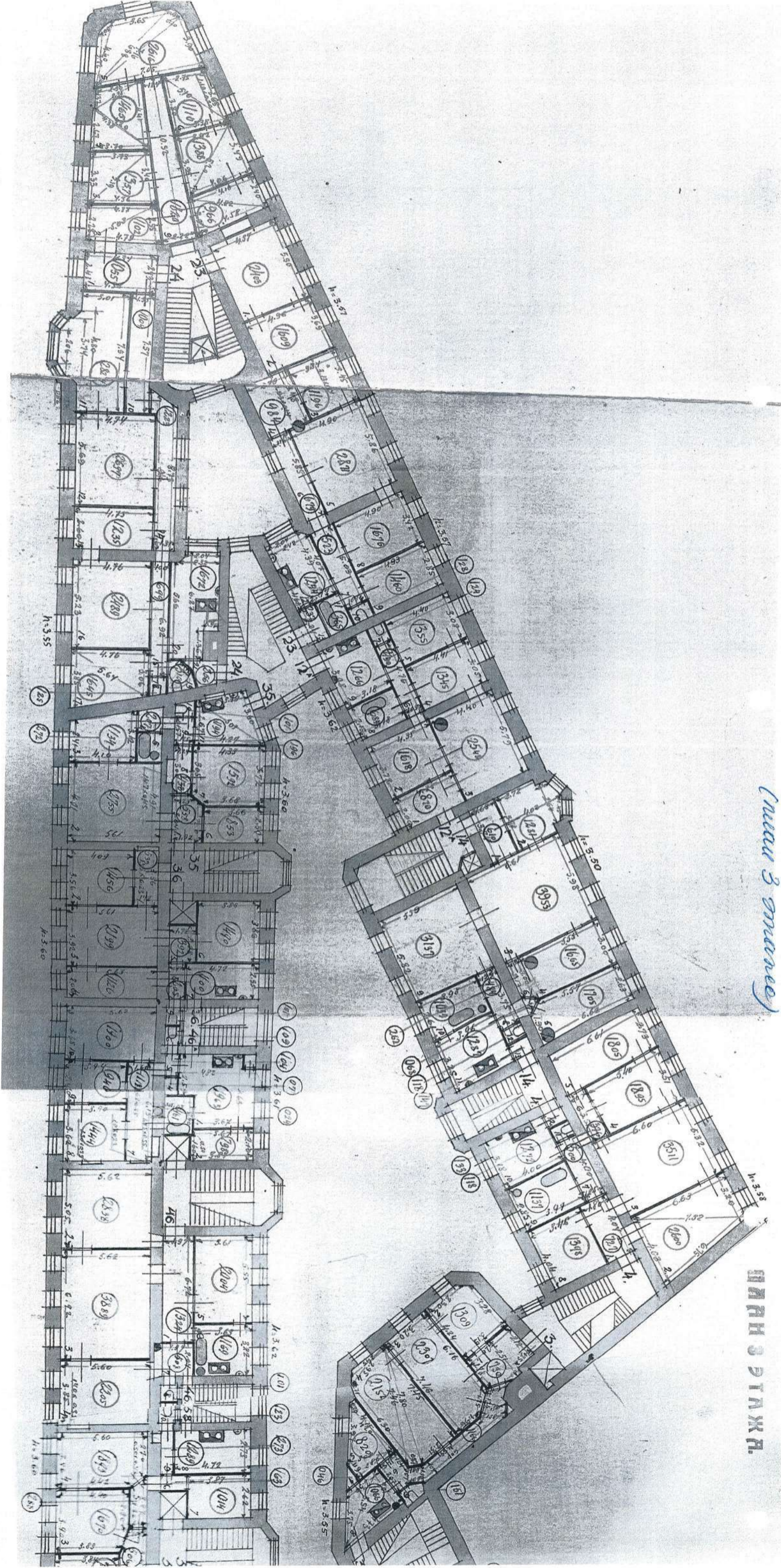
№ 00001. № 19291
 Комитет государственного строительства
 Отдел 1
 Проект № 19291
 (подпись)

КОПИЯ

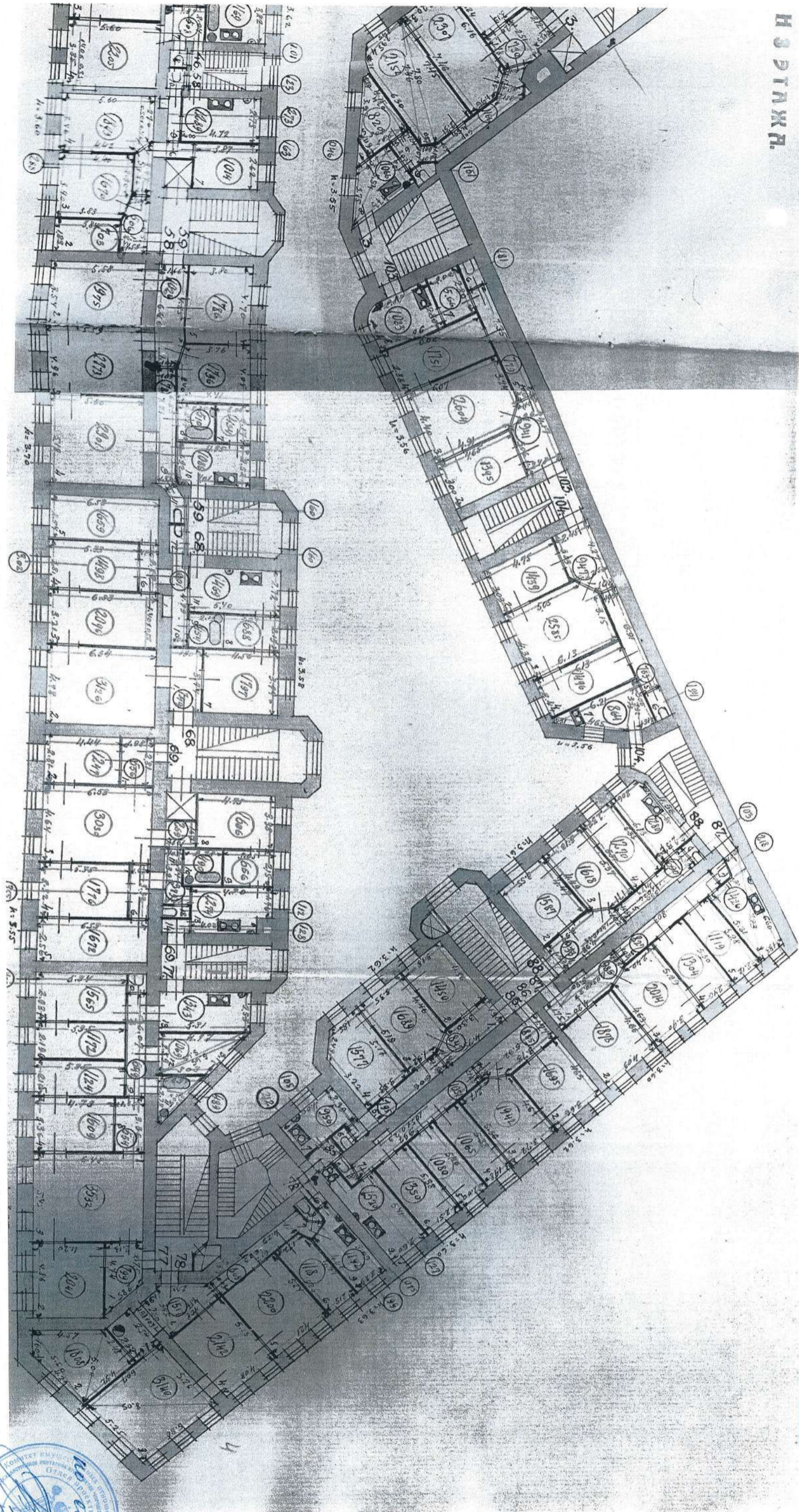
*Савин-Ремесло, Есенин ул., г. 13, пом. 4
(на с. Пискарева, г. 52-52-54; пер. Пискарева, г. 11.)*

(мун. 3 этаж)

ИЖИЗСТАЖ.



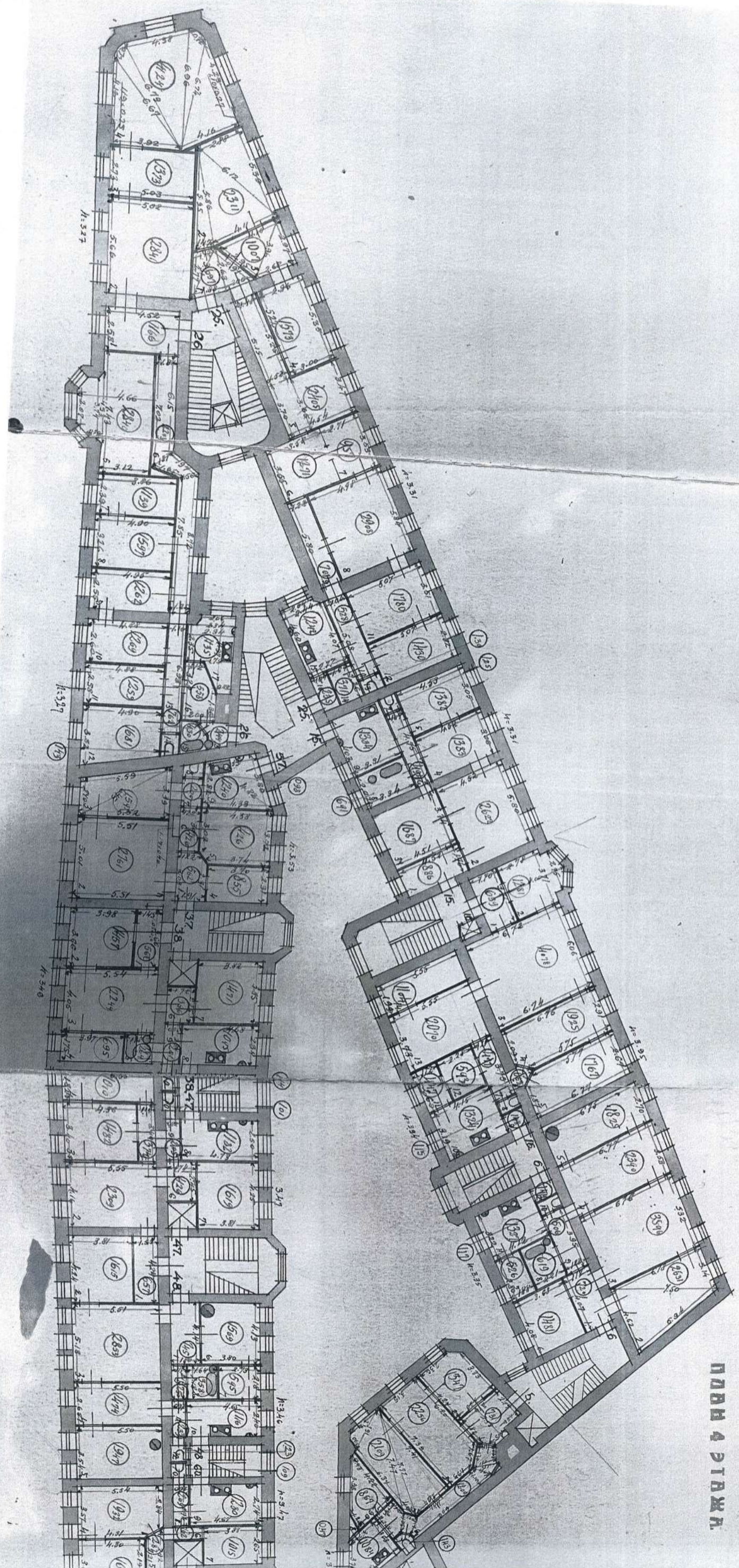
Н 3 ЭТАЖА



КОПИЯ
БЕРНА



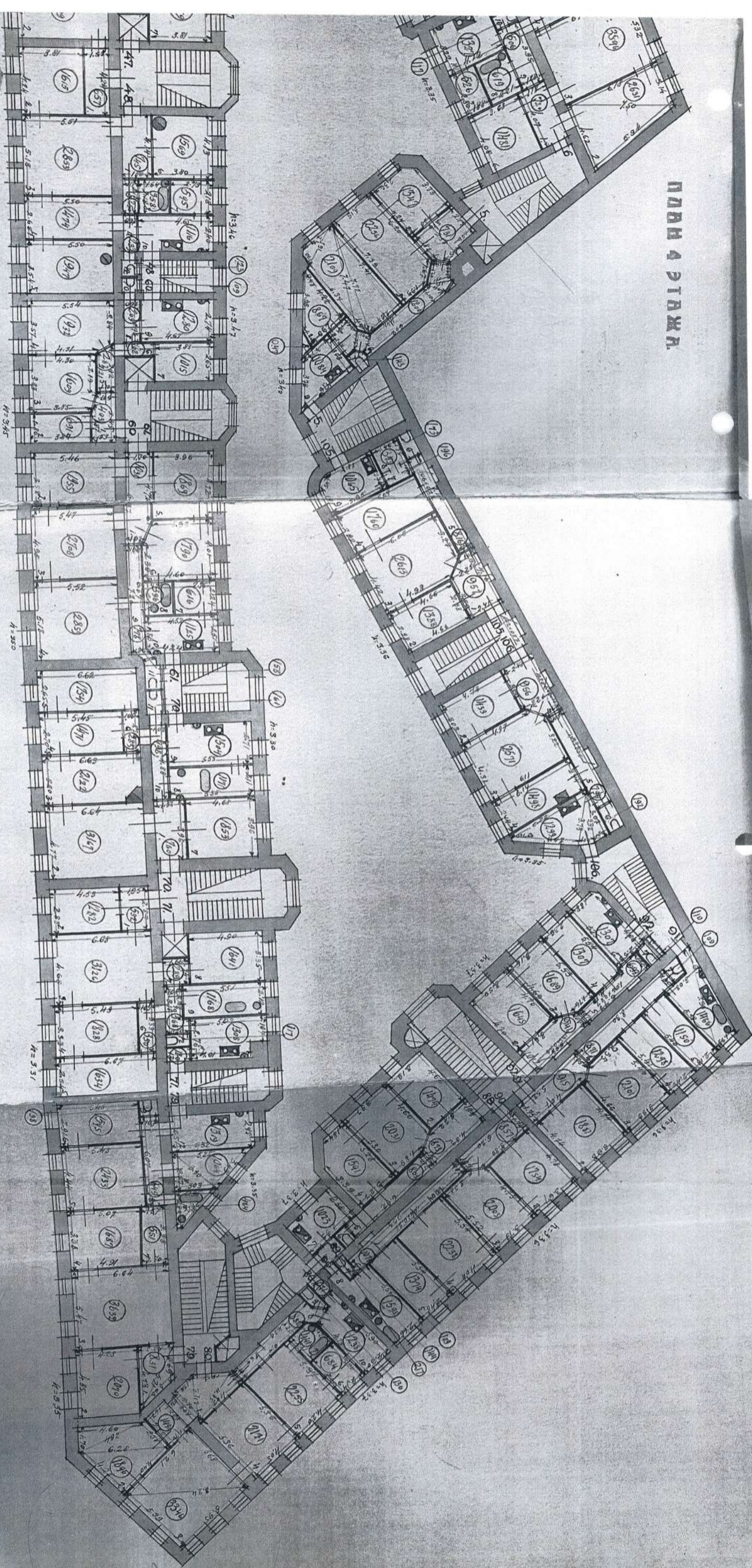
*Самое - Ленинград, Центральная ул., д. 13, комн. 4
(наос. с. Индустриале, г. 50-52-54, пер. Индустриале, г. 11)
(масс 4 этажа)*



ПОДА 4 ЭТАЖА.

г.н

ПЛАН 4 ЭТАЖА

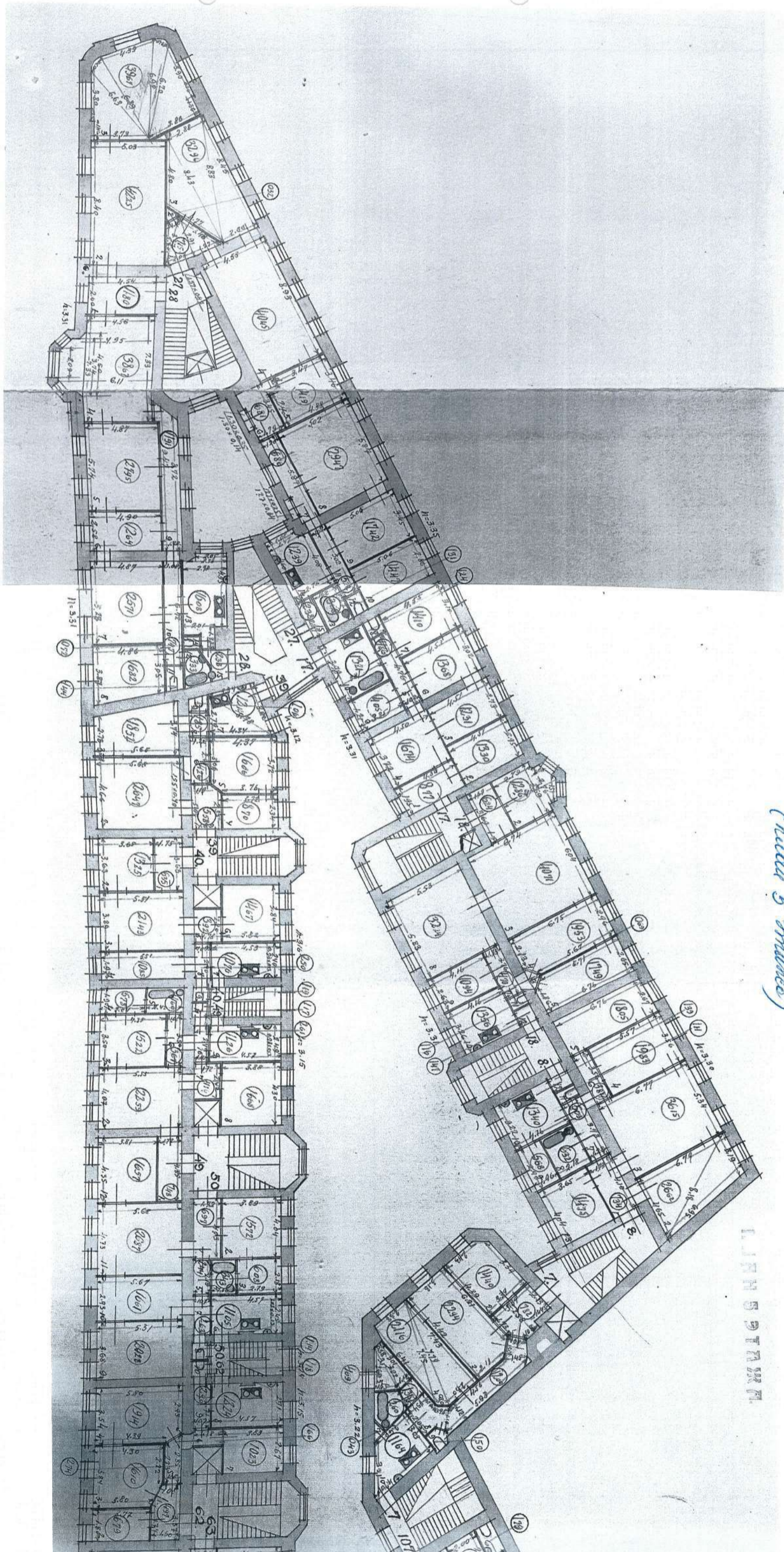


Комитет Имущественных отношений Санкт-Петербурга
 Судебная инстанция
 1999-1
 (подпись)
 1999-1

КОПИЯ
БЕЛЫЯ

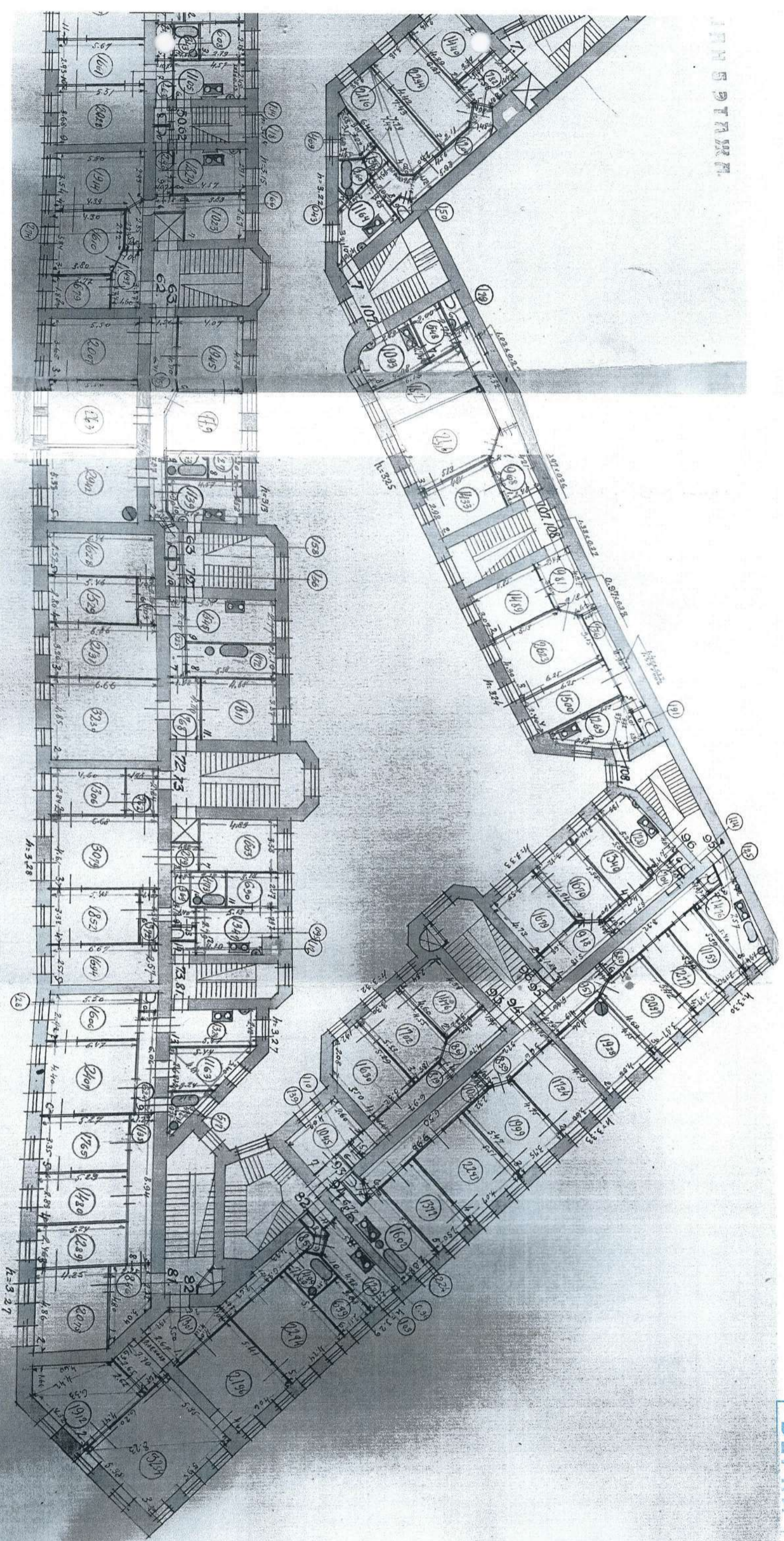
Секция - Перспектива, Северная ул. г. 13, зем. №
(на с. с. Пятигорск, г. 50-52-54; пер. Пятигорск, г. 11)

(план 5 этажа)



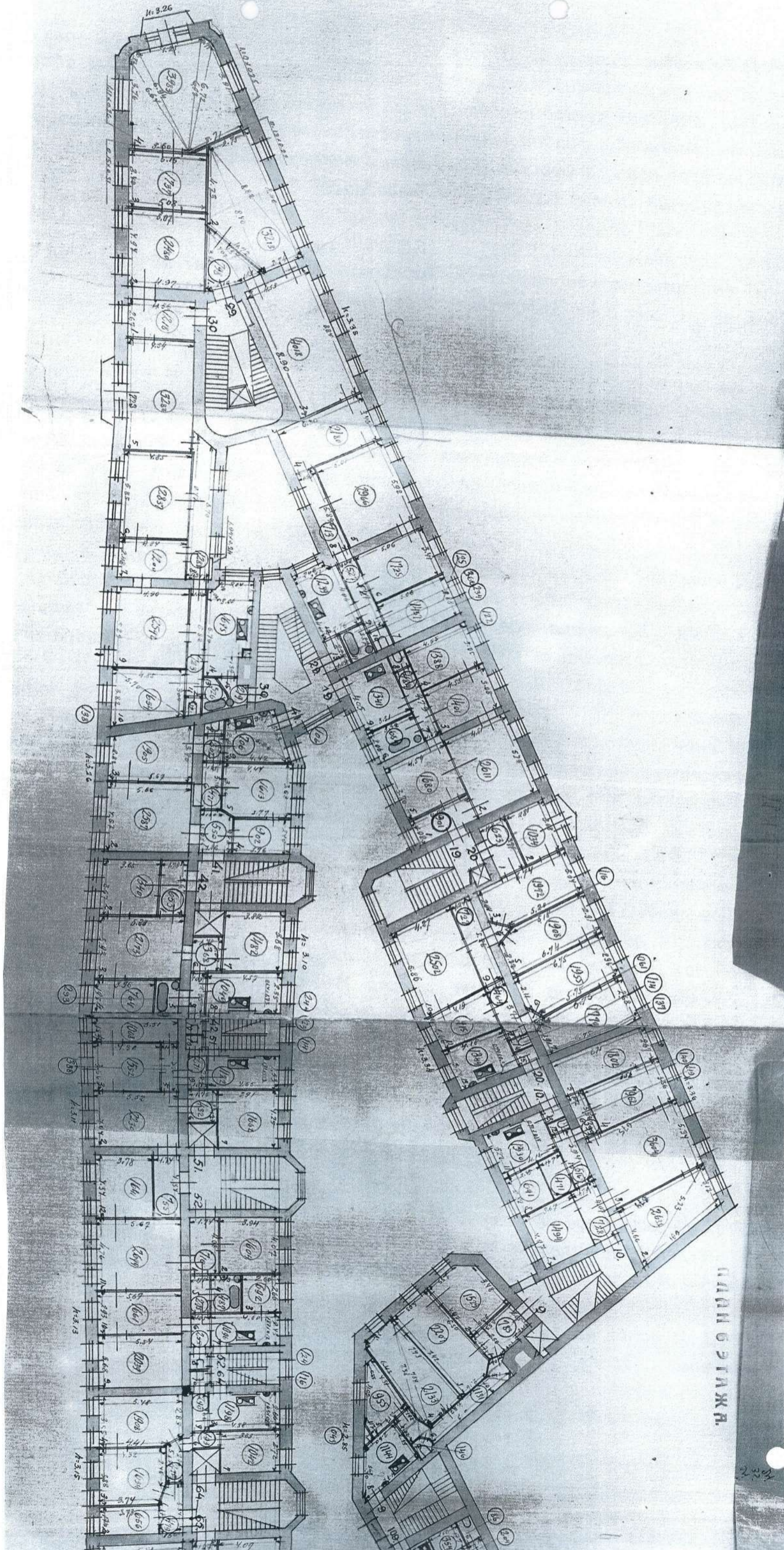
Л. П. П. П. П.

П Л А Н



19.09.1997
 Г. Б.

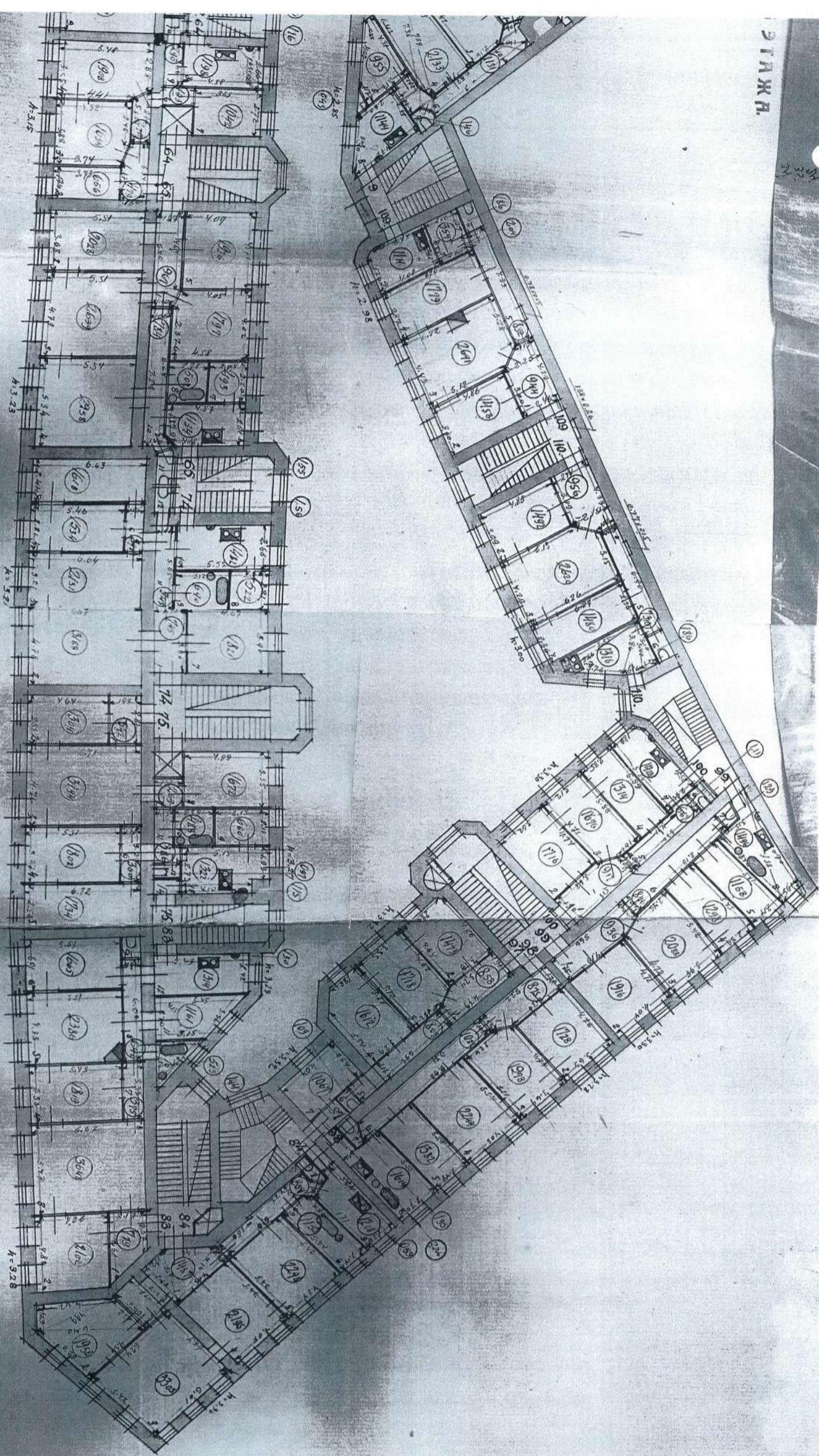
КОПИЯ
БЕЛНА



Проект-Кемпфера, Центр м.п., г. 13, уч. 4
 (вас. в. Пудякова, г. 50-52-54; пер. Пудякова, г. 11)
 (новый вариант)

И. И. И. И. И. И.

ЭТАЖА.



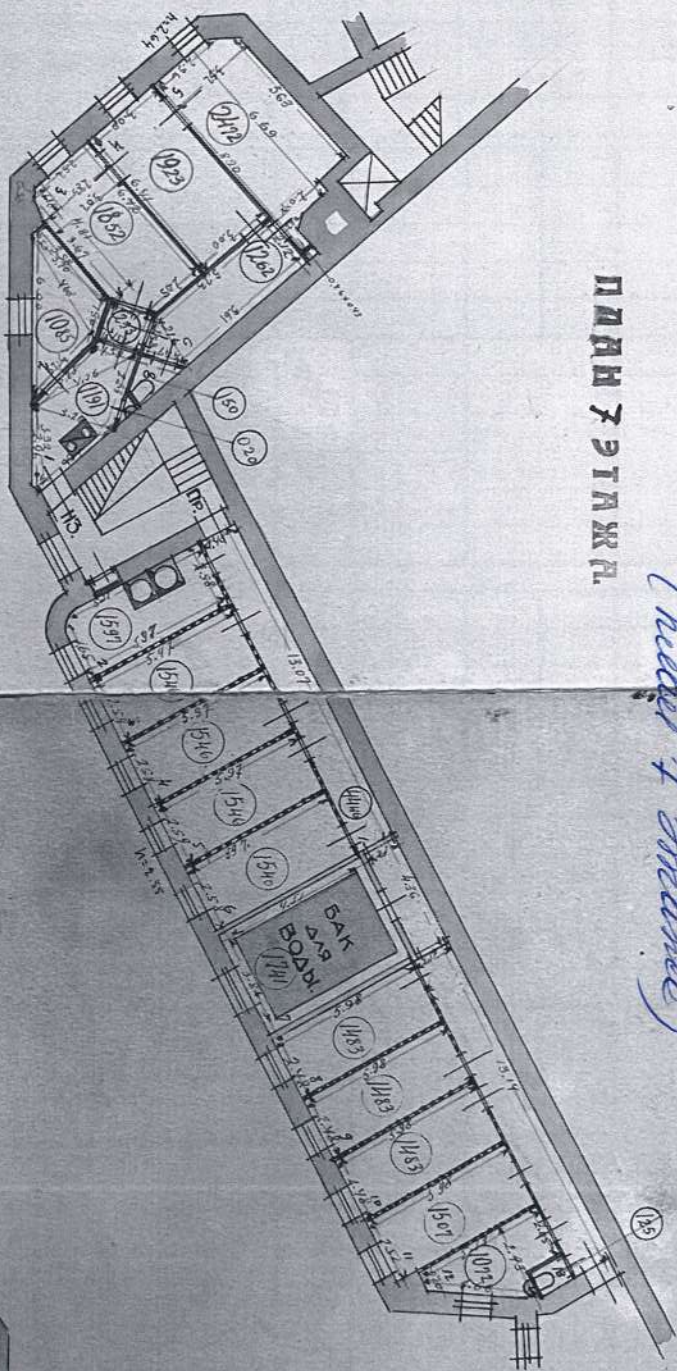
КОПИЯ
ЗЕРНА



198290
7.31

*Саратов-Темпурга, Саратова ул., г. 13, пом. 8
(наос. с. Пускопобе, г. 50-52-54, пер. Пускопобе, г. 11)
(номер 7 entrance)*

ПЛАН 7 ЭТАЖА



**КОПИЯ
ВЕРНА**



Сметчик АТЫНТОН.

Чертеж

Солташова

Проверил

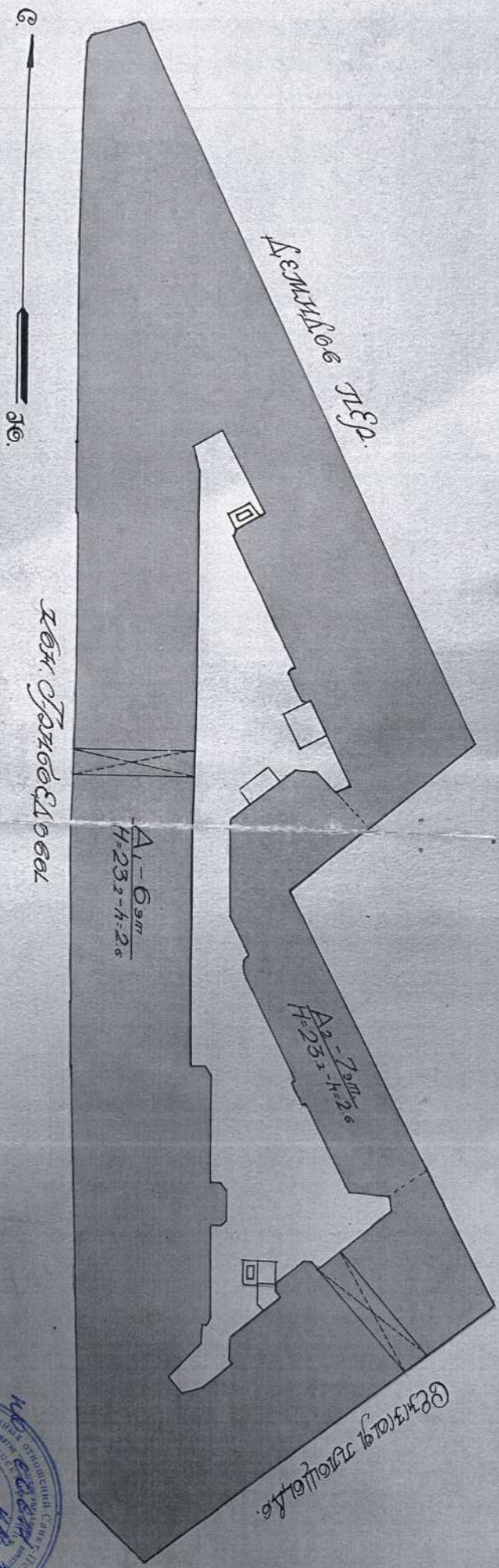
Иванов

Саям - Демердур, Северная ул.: г. 13, мкм-АИИ
(мас. к. Шибегоче, г 50-52-54; нр. Шибегоче, г. 11)

Мас. Шибегоче 47
(наша гучеһе)

ПАН

по Бетюонь тлоллоади ул. № 13



КОПИЯ
БЕРНА

История здания по адресу: Санкт-Петербург, набережная канала Грибоедова, 50-54, переулок Гривцова, 11, Сенная площадь, 13, включая сведения об изменениях и перестройках, наиболее полно прослеживается в материалах Центрального государственного исторического архива Санкт-Петербурга. Ряд сведений об истории исследуемого здания и участка отражен в картографических и фотоматериалах, имеющихся в открытом доступе.

В рамках исследования были изучены фонды: Центрального государственного исторического архива Санкт-Петербурга (ЦГИА СПб), Центрального государственного архива кинофотодокументов Санкт-Петербурга (ЦГАКФФД СПб), сектора хранения документированной информации Управления организационного обеспечения и контроля КГИОП (архив КГИОП), текстовые, иллюстративные и картографические материалы, находящиеся в открытом доступе.

При анализе изменений и перестроек дома, произошедших во второй половине XX – начале XXI веков, были использованы документы технического учета ГУП «ГУИОН» ПИБ Адмиралтейского района.

Результаты выполненного историко-архивного и библиографического исследования представлены в настоящей исторической справке (Приложение № 1), исторической иконографии (Приложение № 2) и историко-культурном плане (Приложение № 3).

Здание расположено по адресу: Санкт-Петербург, набережная канала Грибоедова, 50-54, переулок Гривцова, 11, Сенная площадь, 13, на участке, ограниченном каналом Грибоедова, Сенной площадью и переулком Гривцова.

Сенная площадь (с 1952 по 1992 год — площадь Мира) — площадь в центре Санкт-Петербурга, расположенная на пересечении Московского проспекта и Садовой улицы. Нумерация домов по площади ведётся от углового дома со Спасским переулком по направлению против часовой стрелки.

Первоначально площадь занимала обширную территорию, простиравшуюся до реки Фонтанки.

20 августа 1739 года обширная площадь, простиравшаяся от Большой Садовой улицы (совр. Садовая) до Фонтанки, получила название Большая. По замыслу Комиссии о Санкт-Петербургском строении, здесь должны были устроить «площадь, для привоза и продажи сена и дров и прочих припасов». В то время в Петербурге было множество так называемых «сенных площадок», где хранилось сено и которые служили своего рода оптово-торговыми складами. К ним предъявлялись особые требования: располагаться как можно дальше от жилья «для опасности от пожарных случаев», и места для них «назначали» наравне с улицами, площадями и объектами городского строительства. Избранный для организации площадки поросший мелкоколесьем гигантский болотистый пустырь, расположенный между двух водных протоков, полностью отвечал предъявленным условиям. На площади возник обширный торг, делившийся на несколько площадок, каждая из которых называлась в зависимости от того, что на ней продавали: в северной части площади – Конная площадка, у Фонтанки – Сенная площадка, а посередине – Сенная и дровяная площадь. Постепенно вся площадь стала именоваться Сенной. Впервые название зафиксировано в «Санкт-Петербургских ведомостях» в 1764 году¹.

К началу XIX века была застроена часть площади, примыкавшая к Фонтанке, оставался четырехугольник на пересечении Большой Садовой с Конным переулком и Обуховским проспектом (ныне соотв. переулок Гривцова и Московский проспект) и территория площади сократилась до современных размеров².

22 июня 1831 года на Сенной площади произошёл «холерный бунт» - одно из крупнейших стихийных народных выступлений в столице. Летом 1831 года в России прошла тяжёлая эпидемия холеры, в Петербурге в первую очередь беспощадно скосившей бедноту. В местах наибольшего скопления

¹ Владимирovich А. Ерофеев А. Легендарные улицы Петербурга. М. СПб. 2013. С. 442

² Топонимическая энциклопедия Санкт-Петербурга. — СПб., 2002. — С.337

людей, а именно таким местом была Сенная площадь, холера особенно свирепствовала. На углу Таирова переулка (ныне переулок Бринько) была устроена центральная холерная больница. Когда эпидемия достигла апогея, в среде городской бедноты распространились слухи, что врачи и фельдшеры намеренно заражают людей холерой, а уже заболевших в больницах отравляют. В итоге 22 июня 1831 года толпа, собравшаяся на Сенной площади, ворвалась в больницу, разгромила помещение и расправилась с медицинским персоналом. На её усмирение генерал-губернатором Санкт-Петербурга графом П.К. Эссеном были направлены войска: Сапёрный батальон, Измайловский батальон и взвод жандармов. Под дулами солдат бунтовщикам пришлось остановиться, после чего на Сенную площадь приехал император Николай I.³

В 1885 году по проекту архитектора Иеронима Китнера были возведены крытые торговые ряды, занявшие всю территорию площади. В 1930-е годы эти ряды были разобраны, а рынок перевели внутрь соседнего квартала между площадью и Фонтанкой.⁴

Сенная площадь исторически была центром притяжения горожан и на её территории располагался крупнейший уличный рынок. Сенная площадь сыскала дурную славу, как самое злачное место в Петербурге, пристанище для преступников, современники чаще всего упоминали массовые проблемы с правопорядком, трактир и публичный дом. В советское время Сенная выступала соединительным звеном между старым городом и социалистическим Ленинградом⁵.

В 1930-х годах проведена реконструкция — снесены корпуса Сенного рынка, а территория заасфальтирована и озеленена.

В годы Ленинградской блокады были разрушены и повреждены многие здания на площади.

В 1950 году фасады северной стороны площади получили единое оформление в неоклассическом стиле.

В 1952 году Сенная площадь была переименована в площадь Мира.

В 1996 году площади было возвращено историческое название – Сенная.

Переулок Гривцова (Демидов переулок) — переулок в Адмиралтейском районе Санкт-Петербурга. Проходит от набережной реки Мойки до Сенной площади.

20 августа 1739 года было присвоено наименование Малая Сарская улица; название связано с тем, что улица являлась началом дороги в Царское

³ Юркова З. Сенная площадь. Вчера, сегодня, завтра. М., 2011

⁴ Владимирович А. Ерофеев А. Легендарные улицы Петербурга. М. СПб. 2013

⁵ Юркова З. Сенная площадь. Вчера, сегодня, завтра. М., 2011

Село. С 1772 года называлась Конный переулочек — по конным площадкам на Сенной площади, где торговали лошадьми. С 1774 по 1820 гг. существовал вариант Конная улица.

В 1778 году часть улицы на участке от реки Мойки до реки Кривуши была переименована в Демидов переулочек, по фамилии владельца домов № 1 и 5 коллежского советника Александра Григорьевича Демидова. По указу от 5 марта 1871 года оставшаяся часть Конного переулочка стала именоваться Демидовским переулочком. Таким образом, две половины улицы носили два варианта одного названия: Демидов и Демидовский. Указом, подписанным Александром III, 16 апреля 1887 года обеим частям проезда присваивалось единое название: Демидов переулочек.⁶

Современное название переулочек получил 15 декабря 1952 года, в честь Александра Ивановича Гривцова, военного шофёра, участника обороны Ленинграда, Героя Советского Союза.⁷

Канал Грибоедова (до 1923 года — Екатерининский канал) — канал в Санкт-Петербурге, берущий начало от реки Мойки у Марсова поля и впадающий в Фонтанку у Мало-Калинкина моста.

Канал проложен по руслу реки Кривуши (другое название — Глухая речка или Черная речка), бравшей своё начало из болотистой трясины, залегавшей между нынешними Конюшенной площадью и площадью Искусств. Изначально носил название Екатерининского — в честь императрицы Екатерины II, в царствование которой он был обустроен.

Территория вдоль реки Кривуши южнее Невской перспективы начала застраиваться в 1737 году, когда здесь начали выдавать участки служащим морского ведомства. Первоначально застраивался правый берег. В обязанности хозяев входило обустройство берега, отделявание его деревом. Для строительства домов вдоль русла реки вырубался лес, однако царским указом запрещалось рубить здесь дуб, клён и липу. Если эти деревья находились на месте застройки, то их полагалось пересаживать в сады и огороды.

20 августа 1739 года по докладу Комиссии о Санкт-Петербургском строении было принято высочайшее решение о соединении Глухой речки с Мойкой Конюшным каналом, который должен был начинаться у одноименной площади. Фактически работы по прокладке канала и урегулированию русла речки начались лишь в 1760-е годы, и получившийся проток в 1767 году получил название Екатерининский канал, в честь царствовавшей тогда Екатерины II. В 1764—1790 годах углублено дно,

⁶ Топонимическая энциклопедия Санкт-Петербурга. — СПб, 2002. — С. 102—103

⁷ Владимирович А. Ерофеев А. Легендарные улицы Петербурга. М. СПб. 2013. С. 117

укреплены берега и сооружены гранитные набережные (строители — инженеры И. М. Голенищев-Кутузов, И. Н. Борисов, Ф. В. Баур, К. Ф. Модерах).

Во второй половине XVIII века употреблялись также названия Новый канал и Черный канал (от Черной речки).

6 октября 1923 года канал был переименован в честь русского драматурга и дипломата Александра Сергеевича Грибоедова, проживавшего в одном из домов на набережной канала⁸, и стал называться каналом Писателя Грибоедова, а с 1931 года — каналом Грибоедова⁹.

В 1954—1956 годах участок набережной канала от Мойки до Итальянской улицы был облицован гранитом.

По переулку Гривцова через канал Грибоедова перекинут Демидов мост. Свое первое название он получил в 1739 году как Малый Сарский мост, с 1844 года до 1929 года именовался Банковским мостом по располагавшемуся поблизости Государственному заемному банку¹⁰.

На карте 1753 года¹¹ начинает складываться современная конфигурация треугольного участка, вытянутого вдоль переулка. Размеченные участки со стороны площади и реки отступают от топкой извилистой береговой линии, но остаются незастроенными.

В Атласе 1798 года¹² рассматриваемая территория была размежевана на пять участков. В северной части территории располагалось два участка под №№137 и 138, три участка — в южной части под №№140 и 139, 141. На северном угловом участке (№137) зафиксированы два каменные строения, по северной границе центрального участка (№138) — трапециевидное в плане каменное строение, по южной границе — каменное и примыкающее к нему деревянное строения. На участке №139 — небольшая прямоугольная в плане лицевая деревянная постройка. На участке №140 — два каменных здания и одна деревянная постройка, на участке №141 — четыре каменных здания.

На плане 1820 года¹³ отражена следующая застройка: вдоль переулка участки застроены по периметру каменными зданиями, угловой участок, выходящий на площадь и канал имеет деревянную застройку, средний участок со стороны канала остается незастроенным.

⁸ Горбачевич К. С., Хабло Е. П. Почему так названы? О происхождении названий улиц, площадей, островов, рек и мостов Санкт-Петербурга. СПб., 2002

⁹ Городские имена сегодня и вчера: Петербургская топонимика / сост. С. В. Алексева, А. Г. Владимирович, А. Д. Ерофеев и др. СПб., 1997

¹⁰ Владимирович А. Ерофеев А. Легендарные улицы Петербурга. М. СПб. 2013. С. 110

¹¹ Приложение №2, илл. 1

¹² Приложение №2, илл. 2

¹³ Приложение №2, илл. 4

На «Подробном плане столичного города С. Петербурга¹⁴, снятом по масштабу 1/4200 под начальством генерал-майора Шуберта» 1828 года происходит изменение застройки в сравнении с Атласом 1798 года. Так северный треугольный в плане земельный участок №192 был застроен по периметру каменными домами, при этом, вероятно, был сохранен дом, зафиксированный на Атласе 1798 года. Дома на участке 193 претерпели практически полную перестройку, а застройка участков 194-196 полностью изменена. За исключением трёх небольших строений, выходящих фасадами на набережную Екатерининского канала. Со стороны Сенной площади находилось три участка, застроенных каменными лицевыми домами.

В 1843 году на участке по Конному переулку № 4 (по Екатерининскому каналу на участке под номером 193) находился дом наследников коллежского секретаря Лебедева¹⁵, по конфигурации в плане повторявший дом, обозначенный на плане Шуберта 1828 года.

Участком под №196 в 1843 году владел действительный тайный советник сенатор Боратынский, строения на этом участке также повторяли по своей конфигурации постройки, обозначенные на плане 1828 года.

Пётр Андреевич Баратынский (Боратынский) (1770—1845) — русский военный и государственный деятель, генерал-лейтенант, действительный тайный советник, сенатор.

В 1790 году Баратынский участвовал в сражении при Савитайпале, а 1 января 1791 года был переведён из гвардии в Кексгольмский пехотный полк с чином капитана и причислен к Морскому кадетскому корпусу для изучения морских наук.

С 8 февраля 1793 года — капитан-лейтенант. Принимал участие в морских кампаниях на Балтийском море.

С 18 декабря 1796 года — майор Морского корпуса, в 1797 году под командой своего брата — генерал-адъютанта Богдана Андреевича Баратынского служил на борту императорской яхты «Эммануил» и участвовал в манёврах Балтийского флота у Красной горки.

С 1 февраля 1798 года — полковник и 27 января 1800 года за «порядок, найденный при Высочайшем посещении Морского корпуса» награждён алмазными знаками ордена Святой Анны. С 1 февраля 1801 года — генерал-майор.

Во время Отечественной войны 1812 года руководил эвакуацией Морского корпуса и корабельного училища в Свеаборг, а в 1813 году — их возвращением в Санкт-Петербург.

¹⁴ Приложение №2, илл. 5

¹⁵ Приложение №2, илл. 13. ЦГИА СПб. Фонд 513. Описание 102. Дело 9730

С 13 сентября 1821 года — генерал-лейтенант, присутствующий в 1-м отделении 5-го департамента Сената. С 16 апреля 1841 года — действительный тайный советник.¹⁶

В 1847 году участок принадлежал уже действительному статскому советнику Скрипицыну¹⁷, который планировал построить со стороны набережной Екатерининского канала каменный четырехэтажный на подвале дом с лицевым фасадом в 12 осей. Между этим строением и существовавшим каменным четырехэтажным домом, располагавшимся по Сенной площади, проектировался каменный забор¹⁸. Однако проект, судя по всему, не был реализован.

К сентябрю 1849 года участок принадлежал графу Александру Ивановичу Штенбок-Фермору (Штенбок-Фермору)¹⁹ и на чертежах этого периода по набережной Екатерининского канала, где ранее проектировался четырехэтажный дом, показан существующий одноэтажный каменный флигель, рядом с которым, по проекту архитектора Моргана, были запроектированы каменная лавка и забор, примыкавший к существовавшему уже к 1847 году дому по Сенной площади.

Участком 195, располагавшимся по северной границе Сенной площади, в 1843 году владел купец П. В. Палкин. По периметру участок был застроен, образуя внутренний двор сложной конфигурации.²⁰

В соответствии с «Атласом тринадцати частей С.-Петербурга с подробным изображением набережных, улиц, переулков, казенных и обывательских домов ...» 1849 года рассмотренные выше участки приобрели новую нумерацию. Участок под прежним номером 192 получил № 47 по Екатерининскому каналу и № 2 по Конному переулку и принадлежал Мельниковой, прежний участок № 194 получивший новый №38, находился в собственности Колотова²¹. Участок, владельцем которого значился Палкин, приобрел №40, участок Скрипицына, а затем Штенбок-Фермора ранее имевший №196, приобрел №42.

Уже в 1864 году участком №40 по Сенной площади (прежним № 195) владела госпожа Никитина. Согласно плану двора, здание сохраняло конфигурацию 1843 года²². Здание было трех-четырёхэтажным, и в 1864-1866

¹⁶ Баратынский, Петр Андреевич // Русский биографический словарь : в 25 томах. — СПб., 1900. — Т. 2: Алексинский — Бестужев-Рюмин. — С. 496

¹⁷ Приложение №2, илл. 29. ЦГИА СПб. Фонд 513. Описание 102. Дело 9731

¹⁸ Приложение №2, илл. 30. ЦГИА СПб. Фонд 513. Описание 102. Дело 9731

¹⁹ Приложение №2, илл. 33. ЦГИА СПб. Фонд 513. Описание 102. Дело 9731

²⁰ Приложение №2, илл. 34. ЦГИА СПб. Фонд 513. Описание 102. Дело 9911

²¹ Атлас тринадцати частей С.-Петербурга с подробным изображением набережных, улиц, переулков, казенных и обывательских домов / Сост. Н. Цылов. СПб. 1849. С. 38

²² Приложение №2, илл. 35. ЦГИА СПб. Фонд 513. Описание 102. Дело 9911

годах в нем предполагался ряд перестроек основного объема, а также постройка некоторых служб.

В 1866 году участок перешел во владение Мартьянова²³. От него к 1887 году двор перешёл во владение вдовы капитана лейтенанта Серафимы Николаевны Мартьяновой²⁴.

В 1898 году, когда двором владел уже инженер подполковник Константин Петрович Жуков²⁵, участок имел уже номер 13; новый владелец в 1898-1899 годах производил ряд перестроек в здании.

Угловой участок по переулку и каналу в 1861 году принадлежал наследникам коллежского советника Николая Чайковского²⁶. Периметральная застройка участка состояла из 2-3-х этажных зданий.

В 1867 году участком владел купец Егор Михайлович Дегтярев²⁷.

В 1892 году владельцем углового участка указан Федор Антонович Парфенов²⁸.

21 августа 1850 года был высочайше утверждён проект дома на участке по Екатерининскому каналу № 193, принадлежавшем, наряду с участком 196, коллежскому асессору графу Стенбок-Фермору. Проект здания был выполнен архитектором А.И. Ланге.

Август (Фридрих-Август) Иванович Ланге (13 мая 1813 — 21 мая [2 июня] 1881, Санкт-Петербург) — русский архитектор, академик и профессор Императорской Академии художеств. Автор многочисленных доходных домов в Петербурге. Действительный член Петербургского общества архитекторов.

Аттестован Императорской Академией художеств на звание неклассного художника (1837). Был признан «назначенным в академики» по исполненной им программе «Проект павильона» (1843). Званием академика был удостоен «за известность» дипломом Академии от 31 октября 1852 года²⁹. В 1859 году ему присвоено звание профессора Академии художеств³⁰.

С 1839 по 1862 год служил помощником архитектора А.И. Штакеншнейдера при постройках дворца великой княгини Марии Николаевны у Синего моста в Петербурге, её же загородного дворца на вилле Сергиевка близ Петергофа, дворца великого князя Николая Николаевича

²³ Приложение №2, илл. 40. ЦГИА СПб. Фонд 513. Опись 102. Дело 9911

²⁴ Приложение №2, илл. 51. ЦГИА СПб. Фонд 513. Опись 102. Дело 9911

²⁵ Приложение №2, илл. 56. ЦГИА СПб. Фонд 513. Опись 102. Дело 9911

²⁶ Приложение №2, илл. 63. ЦГИА СПб. Фонд 513. Опись 102. Дело 9701

²⁷ Приложение №2, илл. 65. ЦГИА СПб. Фонд 513. Опись 102. Дело 9701

²⁸ Приложение №2, илл. 76. ЦГИА СПб. Фонд 513. Опись 102. Дело 9701

²⁹ Неделя строителя, 1881, с. 148

³⁰ Кондаков С. Н. Юбилейный справочник Императорской Академии художеств. 1764—1914. — СПб, 1915. — Т. 2 (Часть биографическая). — С. 350

(1861–1864), дворца императрицы в Ореанде. С 1855 по 1863 года — архитектор при канцелярии Совета детских приютов³¹.

Последние 30 лет своей жизни Ланге преподавал в Императорской Академии художеств. Коллежский асессор. Скончался 21 [04] июня 1881 года в Санкт-Петербурге³². Похоронен на Смоленском лютеранском кладбище Санкт-Петербурга.

Среди основных построек: ряд доходных домов, в том числе, С.О. Китнера (наб. канала Грибоедова, 79, 1855), Мейнгард (Садовая, 44, 1855–1856), особняки Кудрявцевой (Дмитриевской пер., 8), П. О. Иванова (5-я Советская, 12, 1860), Д. Жохова (Марата, 46, 1863); фактическое руководство строительством дворца в Ореанде (1841—1852) на Южном берегу Крыма³³.

Проектом предусматривалось строительство каменного здания сложной конфигурации, примыкавшего к существовавшему зданию по Конному переулку. Дворовые корпуса существовавшего здания планировалось перестроить. Лицевой фасад (по набережной Екатерининского канала), запроектированного здания четырехэтажный на высоком полуподвале³⁴.

23 июля 1864 года Строительное отделение С.-Петербургского губернского правления постановило «постройку вновь каменной 3-х этажной галереи к существующему дому, показанной на плане под лит. А взамен существующих, ветхих, деревянных, перестройку существующей, их отхожих мест под лит. В, устройство над входами свода на плане под лит. С, дозволить»³⁵. Согласно плану двора наследников графа Стенбок-Фермора, данные работы предполагалось произвести в корпусе, располагавшемся по Конному переулку. Проект был подписан архитектором Докушевским.

Александр Александрович Докушевский (1833-1896), выпускник Строительного училища (1855 г.), инженер-архитектор (1871 г.). Работал в 1-м округе путей сообщения (1858-1867). Преподаватель Технологического института (с 1867) и Института инженеров путей сообщения (с 1869). А.И. Докушевским было спроектировано и построено в Петербурге большое количество доходных домов, в том числе, на улице Правды, 6 (1876 г.), на Боровой улице, 46, на Лиговском проспекте, 168, 170 (1883, 1892 гг.) и другие³⁶.

³¹ Неделя строителя, 1881, с. 148

³² Кондаков С. Н. Юбилейный справочник Императорской Академии художеств. 1764—1914. — СПб, 1915. — Т. 2 (Часть биографическая). — С. 350

³³ Архитекторы-строители Санкт-Петербурга середины XIX- начала XX века / под общ. ред. Б.М. Кирикова. СПб. 1996. С. 190

³⁴ Приложение №2, илл. 15. ЦГИА СПб. Фонд 513. Описание 102. Дело 9730

³⁵ Приложение №2, илл. 15. ЦГИА СПб. Фонд 513. Описание 102. Дело 9730

³⁶ Архитекторы-строители Санкт-Петербурга середины XIX- начала XX века / под общ. ред. Б.М. Кирикова. СПб. 1996. С.121-122

В 1891 году, когда участок принадлежал наследникам графа Стенбок-Фермора, с востока к этому корпусу пристраивалась брандмауэрная стена. Согласно чертежам, корпус был двухэтажным и имел строго оформленные фасады³⁷.

22 декабря 1899 года, 30 марта 1900 года и 1 ноября 1904 года женой генерал-майора Надеждой Владимировной Безобразовой (урождённой Стенбок-Фермор) были выкуплены три участка, а к 1903 году был выкуплен ещё один. Таким образом, во владении Н.В. Безобразовой состояли участки под номерами по табелю 1874 года- 222, 221, 224 и 220, по табелю 1900 года- 220, 221, 263 и 264, со всеми строениями на них³⁸; т.е. практически вся территория (за исключением участка на углу Сенной площади и Демидова переулка), ограниченная набережной Екатерининского канала, Сенной площадью и Демидовым переулком перешла во владение Н.В. Безобразовой.

В 1903 году в журнале «Зодчий» Императорское С.-Петербургское Общество Архитекторов по поручению Н. В. Безобразовой опубликовало условия конкурса на составление проекта доходного дома в С.-Петербурге:

«1. Предполагается застроить место, изображенное на прилагаемом генеральном плане³⁹, причём строения, ныне существующие на частях места под лит. А, С и В предназначены к сломке: на строении же, означенном лит. Б, предполагается произвести надстройку одного или двух этажей. Концы а и б строения Б могут быть, по усмотрению составителя проекта, также назначены к сломке.

2. В силу близости Сенного рынка, во всех вновь возводимых частях строения требуется устроить углубленные в землю подвалы (склады для товара), вышиною не менее 3 1/4 арш., а над ними — магазины, вышиною в 5 1/4 арш.

Существующие подвалы в здании лит. Б предполагается оставить без изменений.

Пол магазинов не должен возвышаться над уровнем тротуара, и ступеней быть не должно.

3. Дворы должны быть перекрыты прочными сводами, под которыми должны находиться склады для дров квартирантов; к ним должны быть устроены удобные сходы. Освещение этих складов — посредством иллюминаторов. На плане должны быть указаны места для сточных труб и колодцев, выгребных, мусорных и помойных ям и общие отхожие места.

³⁷ Приложение №2, илл. 24-25. ЦГИА СПб. Фонд 513. Опись 102. Дело 9730

³⁸ ЦГИА СПб. Ф. 515. Оп. 2. Д. 5038. Л. 1

³⁹ Приложение №2, илл. 78

В центральной части общего двора должны находиться (в нижнем этаже): обширная дворницкая, домовая контора о двух комнатах и прачешная достаточных размеров, могущая обслуживать все квартиры.

4. Главная задача составителя проекта — получение наивысшей доходности постройки; поэтому авторы не стесняются никакими условиями (в том числе и предельной стоимостью), кроме неуклонного соблюдения обязательных постановлений по строительной части гор. С.-Петербурга. Ширина Демидова переулка равна 19 арш. 12 вершков.

5. Число квартир произвольно. Квартиры — от 2 до 5 комнат и кухня; квартиры должны иметь возможность выхода на две лестницы. Парадных лестниц не требуется, но марши всех лестниц должны быть шириною не менее 2 арш., а площадки — просторные и светлые. Ванн не требуется.

Как со стороны Сенной площ., так и на углу Демидова пер. и Екатерининского канала, в первом над магазинами этаже должно помещаться по трактиру (размер площади, ими занимаемый — произволен).

Вышина комнат в квартирах должна быть: в первом над магазинами этаже — 5 1/2 арш., в верхнем этаже — 4 арш., в остальных — около 4 1/2 арш.

Во всем здании предполагаются металлические балки; толщину потолков следует принимать в 10 верш.

6. Фасады должны быть просты, но изящны, сделаны из облицовочного кирпича со штукатурною обделкой главных карнизов и отверстий, без всяких излишних гипсовых украшений.

Фасад здания лит. Б, в виду его надстройки, может иметь иной характер, т. е. гладко штукатуренный, простого типа.

7. Проектные чертежи должны состоять из: планов всех этажей, трёх фасадов и нескольких разрезов, все в масштабе 1/2 дюйма = 1 саж., а также детали части одного из фасадов в масштабе не менее 1 дюйм. = 1 саж.

Каждое помещение должно быть поименовано на самом плане, причём должны быть выставлены размеры в саженьях, и квадр. содержание всех площадей, заключающихся в каменных стенах.

В особой таблице должны быть приведены:

а) Исчисление полезных площадей, причём квадратное содержание квартир должно быть показано отдельно по этажам, начиная с подвальных складов.

б) Кубическое содержание строений, каковое следует показать отдельно для подвала, т. е. части здания, находящейся ниже тротуара, и отдельно для остальной части здания, от тротуара до начала кровли.

8. Способ исполнения чертежей предоставляется усмотрению автора.

9. Проекты должны быть представлены в папках (не в свернутом или согнутом виде), под девизами, с приложением запечатанных девизных конвертов, содержащих фамилию и полный адрес автора.

10. В конкурсе могут участвовать только архитекторы, постоянно проживающие в России.

11. Срок представления проектов в Императорское С.-Петербургское Общество Архитекторов истекает 3 Марта 1903 г., в 3 ч. дня. Иногородние представляют почтовую квитанцию, свидетельствующую, что проект отослан не позже этого срока и, одновременно со сдачей проекта на почту, телеграфируют об его отправке, причём в телеграмме обязательно указывается на какой конкурс и под каким девизом отправлен проект.

Проекты, могущие быть доставленными почтой более чем через неделю после вышеуказанного срока, рассматриваемы не будут.

12. В случае необходимости в разъяснениях по поводу каких-либо пунктов программы, запросы могут быть присылаемы в Императорское С.-Петербург. Общество, но не позже 28 сего Января. Разъяснения опубликовываются в «Зодчем».

15. До и после присуждения премий проекты будут выставлены в помещении Общества.

14. Общество оставляет за собой право воспроизведения конкурсных проектов в журнале «Зодчий».

15. За относительно лучшие проекты будут выдано 4 премии из общей суммы в 3000 руб., причём размер первой премии установлен в 1000 руб., а прочих — по усмотрению комиссии судей. Из выдаваемых премий удерживается в пользу Общества: с членов его — 10%, и с посторонних лиц — 20%.

16. Премированные проекты поступают в собственность заказчика: непремированные же должны быть взяты авторами обратно не позже 3 Мая 1905 г., после чего поступают в собственность Общества.

17. Во всем прочем настоящий конкурс подчиняется правилам архитектурных конкурсов, выработанным Обществом.

18. Комиссию судей составляют: со стороны заказчика — Ю. Ю. Бенуа, со стороны Общества — Л. Н. Бенуа, И. С. Китнер, Д. Д. Зайцев и В. Р. Бернгард»⁴⁰.

В следующем номере были опубликованы ответы на поступившие вопросы:

⁴⁰ «Зодчий», 1903, Вып. 2, С. 25—27; Вып. 3, С. 44

«Вопросы и ответы по поводу объявленных условий конкурса «на составление проекта доходного дома по поручению Г. Безобразовой».

1. Вопрос. Следует ли рассматривать настоящие участки А, Б и С как самостоятельные дворовые места с устройством длинных брандмауэров, или же место застройки представляет одно место и сохранение существующих границ не обязательно?

Ответ. Дворовые участки А, В и С рассматривать как один участок без разделений.

2. Вопрос. Нужен ли проезд с участка С на участок В?

Ответ. Этот проезд необходим.

3. Вопрос. В виду требования устроить полы магазинов на уровне тротуара — неясно каким образом возможно осветить подвалы?

Ответ. Вполне возможно.

4. Вопрос. Должны ли быть устроены для трактиров отдельные ходы, или же ход может быть с лестниц, ведущих в квартиры?

Ответ. В трактиры должны быть отдельные ходы.»⁴¹

На конкурс было представлено десять проектов, каждый из которых был проанализирован комиссией и описан в журнале «Зодчий»:

«Отзыв комиссии судей по конкурсу проектов доходного дома Н. В. Безобразовой в С.-Петербурге.

К назначенному сроку (3 марта 1905 г.) В Императорское С.-Петербургское Общество Архитекторов поступило 10 проектов, под девизами:

1. «В искусстве нет истины». 2. «Колос в круге» (рисунок). 3. «Без труда нет плода». 4. «19 февраля». 5. «Якорь» (рисунок). 6. «О. Д» (Монограмма). 7. «Простор». 8. «Две зеленые черты» (рисунок). 9. «Сапро». 10. «Треугольник» (рисунок).

Проект под девизом «В искусстве нет истины». Здание имеет 8721,72 куб. саж., при чем 3434,21 кв. саж. полезных площадей; отношение суммы последних к объему 0,393 равно. В нижнем этаже имеется 34 магазина; в I-м этаже — 11 квартир; во II-м этаже — 19; в III-м этаже — 25; в IV-м — 25; в V-м - 24; в VI-м — 24 квартиры. Всего 128 квартир разной величины, но мало удобных. Во втором этаже — 2 трактира. В новом доме имеется 14 лестниц, в старом 5, все они имеют выходы во дворы, кроме трактиров. Проект разработан весьма слабо и совершенно не закончен. Более детальному рассмотрению этот проект со стороны комиссии судей не подвергался.

Проект под девизом рисунка «Колос в круге». Здание имеет всего 8213 куб. саж., из них подвалы 933 куб. саж.; полезной площади 3080 кв. саж., т. е.

⁴¹ «Зодчий», 1903, Вып. 4, С. 52

отношение к объему 0,36. Лестниц всего 11 в новом здании и 6 в старой части дома. Особенность этого проекта составляет не вполне понятное отделение одной части от другой сплошной стеной, при особом, открытом к Демидову пер., дворе. В I-м этаже имеется 22 магазина и в подвале 34 кладовых.

В здании имеется 40 квартир в 2 комнаты, 50 квартир в 3 комн., 19 квартир в 4 комн. и 4 квартиры в 6 комнат, а всего 113 квартир.

Во 2-м этаже помещены на углах два трактира, при особых лестницах с улицы, не особенно удобно расположенных. Подвалы для дров вовсе не показаны, и уже это одно обстоятельство лишает проект права на состязание, так как это одно из очень существенных условий, ибо нужно же куда-нибудь девать дрова жильцов. Автор этим значительно облегчил себе задачу. Канализация мало разработана. Квартиры довольно удобны, но некоторые из них имеют лишь один выход на лестницу, что противоречит условию программы. Флигель по Демидову пер. имеет всего 3 этажа, что явно идет в ущерб доходности всего дома. Фасады простые, не имеют большого художественного значения.

Проект под девизом «Без труда нет плода». Проект не отличается какой-либо идеею в общей утилизации места, соображаясь с местными условиями. Распределение квартир неясно и входы вперемежку. Объем здания 9236,55 куб. саж., полезная площадь 3754 кв. саж., отношение — 0,40. В подвалах 22 магазина. Квартир о 2— 5 комнатах всего 75. Подвалы устроены удобно. Дворы достаточной величины, и вообще весь план ясен и массы хорошо размещены. Фасады недурны, но ничего особенного в художественном отношении не представляют. Высоту фасада по Демидову пер. автор выдержал в ширину улицы, и если упрямую будет разрешён вопрос о высоте угловых домов, то доходность этого проекта можно значительно увеличить; пока она маловата. Работа весьма тщательная.

Проект под девизом монограммы «О. Д». В проектируемом здании 23 магазина и 118 квартир, из них 14 квартир в 5 комнат, 51 квартира в 3 [4?] комнаты, 34 квартиры в 3 комнаты и 19 квартир в 2 комнаты.

Общая разбивка квартир довольно удачная, хотя некоторые комнаты недостаточно глубоки — что, однако, устранимо; 2 квартиры отведены под трактиры. Всего в доме 18 лестниц.

Объем всего здания 7850 куб. саж., объем подвалов 900 куб. саж.

Дворы тесны и темны, подвалы неудобны; некоторые из лестниц, напр., в угловой трактир, поставлены на лицевой фасад параллельно лицевой стене, и перерезают окна. Печи в квартирах все почти поставлены у деревянных перегородок друг над другом. Фасады бойко скомпонованы в новом направлении архитектуры, но вряд ли в этой местности такой выбор будет

удачен и уместен. Угловая башня с большой шатровой крышей скорее напоминает загородный дом, где живописность может быть вполне уместна. Во всяком случае, в работе этой более обращено внимания на художественное исполнение фасадов чем на удачное решение задачи в смысле планов. Желая во что бы то ни стало создать оригинальное произведение, автор иногда, в ущерб конструктивному значению обрабатываемых частей, гнался за внешностью, и при том неудачно, ибо балконы и тому подобные излишки, не имеющие в данном случае значения для мелких и малоимущих жильцов, которыми вероятно будет населён этот дом, вряд ли могут удовлетворить хозяина этого громадного имущества. Стоимость этого фасада неблагоприятно должна отозваться на затраченном капитале. Подвальные сараи для дров малы и неудобны, а канализация совсем не разработана и будет служить серьёзным техническим препятствием.

Проект под девизом «Простор». Особенность этого проекта, на что указывает и сам автор, составляет отсутствие световых дворов, не соответствующих нашему климату, и это дало проекту особый тип тем, что по Демидову пер. размещён широкий проезд в 4 саж. Правда, что этим перерывом достигнуто желание автора — дать дворовым квартирам более воздуха, но отнята от дома значительная доходность, так как вряд ли разрешено будет строить этот особняк выше ширины улицы в 19 ар. 12 верш; между тем автор придал этому корпусу высоту в 21 ар. 8 вершков. Все остальные условия программы довольно близко выдержаны. Так, в доме 128 квартир, причём 7 квартир о 6 комнатах, 20 квартир о 5 комн., 24 квартиры о 4 комн., 31 квартира о 3 комн., и 18 квартир о 2 комнат, всего 100 квартир, да в старом доме 28. Кроме того: 25 магазинов, 25 подвалов под магазины и 2 трактира размером в 105 и 110 кв. саж.

Оба здания без подвалов имеют 7223.73 куб. саж., объем подвалов 1456 куб. саж.; всего 8682.73 куб. саж. Полезная площадь 3709.26 кв. саж. Отношение полезной площади к объёму 0.427.

Высота углового дома доведена до предельной вышины 11 саж. и делать над ним мансардный этаж вряд ли желательно и допустимо: поэтому, седьмой этаж нужно считать под сомнением, а следовательно и доходность дома уменьшится против предполагаемой автором проекта. Число лестниц: 15 в новом здании и 5 в старом, всего 20. Все они находятся в клетках недостаточной длины, а потому и круты. Решение задачи на остром угле нельзя признать удачным. Расположение квартир в общем удачно, но есть между ними и такие, как, напр., угловые в остром угле, где гостиные комнаты по своим размерам находятся не в пропорции к другим комнатам. Многие из кухонь выходят на лицо, что не особенно удачно и не выгодно, так как лучше

бы здесь разместить чистые комнаты. Дворы плохо эксплуатированы и потеряно много хорошего места под застройку надворных флигелей.

Фасады не особенно изящны и характерны и не представляют художественного интереса. Большие фасады, выходящие на канал, вовсе не обработаны и скучны. В подвале не показана канализационная сеть, но дровяные сараи размещены недурно.

Проект под девизом рисунка «Две зеленые полосы». Объем здания 8569.25 куб. саж.; полезная площадь 3622.64 кв. саж.; отношение 0.41. Магазинов всего 27, об 1 и 2 комнатах. Квартир: 8 в 2 комнаты, 28 в 3 комн., 48 в 4 комн., 24 в 5 комн. и 4 в 6 комн., а всего 102 квартиры.

Число лестниц: во вновь возводимом здании 14, в старом 5. Прачешная, дворницкая и все служебные помещения находятся на местах, требуемых программой. Дворы несколько маловаты, но светлы и доступны для всех квартир, хотя угловая к мосту часть недостаточных размеров. Все квартиры недурно планированы. Трактиры на двух углах поместительны и удобны. Угловая башня (к Банковскому мосту) занята круглой лестницей в трактир, что нельзя признать удачным, так как для этой цели отдано лучшее и самое дорогое место под магазины.

Фасады, хотя эскизные, но характерны и дают полное понятие об умении автора; особенно фасад по каналу грандиозен и массы хорошо распределены.

Проект под девизом «Сапро». Представляет собою предельную дозволяемую меру застройки места; хотя дворы могли быть больше, но все-таки они достаточны и умело размещены. Два въезда со стороны Сенного рынка, вдоль всего надворного места, с выездом на канал, казалось бы, вполне достаточны. Стеснение же двух фасадов в остром угле нельзя признать удовлетворительным решением, и нужно сказать, что весь острый угол не особенно удачно разработан. Службы в дворовом флигеле обширны, светлы и удобны. Дровяные сараи под двором умело скомпонованы, так как они мало стесняют дворовую канализацию, которая весьма тщательно показана в этом, хотя и эскизном проекте. Помещения подвалов имеют 1288,07 куб. саж., новое здание — 8165,95 куб. саж., старое здание — 1795,16 куб. саж., а всего 9454 куб. саж. Общий объем — 11279 куб. саж. при 2688 кв. саж. полезной площади. Количество квартир 102, а магазинов с подвальным помещением — 38.

Фасады, для подобного громадного дома, весьма удовлетворительны и даже красивы, и в этой местности он послужит украшением столицы. Работа сама по себе очень тщательна и указывает на большую опытность автора в решении столь трудных задач.

Проект под девизом «Треугольник». 6-ти этажное здание занимает полное протяжение 3-х улиц. Приём простой, ясный и вообще план удачно

скомпонован, с применением нескольких световых дворишков, вполне удовлетворительных по размерам. Всего помещений в доме: магазинов 24 с подвальными складами; в 1 этаже кроме того, имеется еще 9 квартир, во втором — 20, в 3-м, 4-м, 5-м и 6-м — по 20 квартир, и два трактира, а всего 91 квартира, от 2 до 5 комнат, при соблюдении условия программы — чтобы каждая квартира имела два выхода.

Объем здания: подвалы — 1425,96 куб. саж., этажи — 8084,70 куб. саж., а всего 9510 куб. саж.

Вычитая объем подвалов для дров (305.38 куб. саж.), получится общий объём 9204,72 куб. саж. что, при полезной площади в 3883 кв. саж., даст ее отношение равным 0,42. Лестниц всего в новом здании — 13 и в старом — 5; лестницы все светлые и просторные, но по длине требуют прибавки, потому что подъемы довольно круты. Размеры трактиров несколько малы: 56 и 40 кв. саж., что может повлиять на доходность подобных заведений. Число квартир от двух до пяти комнат всего 108; магазинов с подвалами 30. Лестница в остром угле в трактире неуместна и было бы лучше здесь устроить магазин, так как этим путём получится крупный доход. По Демидову пер. высота фасада принята одинаковая с угловыми домами. Такая высота может возбудить в Управе некоторый протест, а потому на это следует обратить внимание, при представлении проекта в Думу.

Дворовая канализация, хотя и указана, но весьма поверхностно, и требует особого изучения при застройке двора сполна подвалами для дров.

Фасады имеют примесь современного направления, но они грандиозны, без грубых деталей, производят в общем весьма удовлетворительное впечатление и дают довольно удачный образчик современного типа обывательского дома. Работа в художественном отношении весьма почтенна, и своею законченностью и ясностью заслуживает особой похвалы.

Проект под девизом «19 февраля». Характерную особенность этого проекта составляет пассаж, идущий в центре здания. Автор этим пассажем желал достигнуть увеличения периметров лицевых магазинных стен до 25 и 30 саж., и получить возможность иметь внутри участка 10 лишних магазинов, кроме лицевых. Эту комбинацию комиссия судей не может одобрить, так как при ней получается глубокий колодец во всю высоту дома, при весьма сомнительном освещении этих же магазинов. Этот пассаж значительно способствовал малому удобству квартир; некоторые лестницы весьма мало освещены. Часть дома по Демидову переулку отодвинута на 2 арш. 12 верш. в верхних этажах, дабы иметь возможность строить дом в 4 этажа; магазины же выдвинуты на линию тротуара переулка, чтобы не терять полезной площади. И этот приём нельзя одобрить, так как создается необходимость стеснить

магазины лишнею стеною и столбами. Лестниц, хотя много, но они не всегда удачно планированы. Полезная площадь составляет 4201,38 кв. саж. Объем здания: подвалы 1250,34 куб. с.; остальное 7867,75 куб. саж., всего 9118 куб. саж. и отношение полезной площади к объему 0,46. Магазинов, хотя и 32, но они не всегда удобны и между ними темные — в пассаже. Два трактира на углах обширны, но лестницы к ним темны. Число лестниц слишком велико (21). Дворы тесны и при высоте зданий не достаточно освещены; двор в узком угле особенно тесен. Службы на малом среднем дворе темны. Подвалы для дров во дворе тесны и без нужды стесняют канализацию. Фасады интересны, но особого художественного значения не имеют; при разработке они могут выйти, однако, недурными.

Проект под девизом рисунка «Якорь». Автор этого проекта разбивает участок в расчёте на приобретение земли от соседа и считает такой приём наивыгоднейшим. Может быть оно и так, но комиссия судей не могла согласиться с таким воззрением, так как не в компетенции автора делать столь неосновательные и маловероятные предположения.

В проекте, тем не менее, показаны хорошие дворы, а также с надлежащим знанием разработана система канализации и дровяные склады под дровами. По проекту значится: нового здания 6195,76 куб. саж., надстройка старого дома — 780,80 куб. саж., два этажа по Демидову переулку 531,36 куб. саж., старого дома 1379,193 куб. саж., всего 8887,85 куб. саж. Лестниц всего 18, и 6 лестниц на углу. Квартиры в большинстве случаев удобны. Угол Демидова переулку мало обработан. Во 2-м этаже 2 трактира, один из них размерами слишком велик. Магазинов 30 с подвалами, 109 квартир о 2—5 комнатах.

Фасады характерны, но не представляют художественного значения. Работа принадлежит к числу весьма тщательных и обдуманых.»⁴²

Первую премию получил конкурсный проект Л. А. Ильина и А. Ф. Бубыря.

Лев Александрович Ильин (13 [25] июня 1879, Тамбовская губерния, Российская империя — 11 декабря 1942, Ленинград, СССР) — русский и советский архитектор, градостроитель. Закончил Институт гражданских инженеров в 1902 г. Архитектор Ксенинского института, преподаватель Технологического института, Женских строительных курсов, один из организаторов и директор Музея города (с 1918 г.), заведующим архитектурным подотделом Наркомпроса (с 1918 г.), первый главный

⁴² «Зодчий», 1903, Вып. 16, С. 213—216

архитектор Ленинграда (до 1938 г.), руководитель разработки первого генерального плана развития Ленинграда (1930-е)⁴³.

Алексей Фёдорович Бубырь (16 марта 1876, Павлоградский уезд, Екатеринославская губерния — 1919, Украина) — русский архитектор, гражданский инженер, представитель русского (северного) модерна. Автор гражданских и промышленных зданий в Санкт-Петербурге, Ревеле и Сочи, а также ряда конкурсных проектов. Работал с Н.В. Васильевым и Л.А. Ильиным.

Родился 16 марта 1876 года в деревне Алексеевка Павлоградского уезда Екатеринославской губернии. В 1897 году окончил Павлоградскую гимназию и переехал в Санкт-Петербург, где поступил в Институт гражданских инженеров. Будучи студентом, побывал в Германии, Франции и Финляндии. Обучение окончил с отличием в 1902 году.

В 1903 году поступил на службу в Ведомство учреждений императрицы Марии, где участвовал в строительстве дома Петербургского коммерческого училища (ул. Ломоносова, 11). В 1914 году получил чин статского советника.

Первой работой на частного заказчика стал совместный проект с архитектором Ильиным, реализованный в 1903—1904 годах — жилой дом при лютеранской церкви св. Анны (Фурштатская улица, 9). В дальнейшем с Ильиным Бубырь сотрудничал неоднократно. Ими в 1905—1906 годах было построено здание школы лютеранского прихода св. Анны (Кирочная улица, 8).

Бубырь является автором таких зданий, как торговый дом Обольянинова (Таврическая улица, 37, 1907—1908), доходный дом Латышской церкви (Загородный проспект, 64, 1910—1912), доходный дом Капустина (набережная Фонтанки, 159, 1910—1912), доходный дом Визлер (Ковенский переулок, 23, 1911—1912), доходный дом Барсовой (Заячий переулок, 6, 1912), доходный дом Шауфельбергера (улица Марата, 30, 1912—1915; капитальная перестройка здания 1860 года), жилой комплекс Бассейного товарищества собственных квартир (улица Некрасова, 58-60, 1912—1914), дом Р. А. Дидерихса (Большой проспект ПС, 104, 1912—1914), здания Главной палаты мер и весов (Московский проспект, 19, 1913—1914).

Архитектурную деятельность Бубырь совмещал с преподаванием в Институте гражданских инженеров, где до 1918 года вёл курс архитектурного проектирования. Кроме того, Бубырь участвовал в работе Общества гражданских инженеров и Петербургского общества архитекторов в качестве эксперта и секретаря конкурсных жюри.

⁴³ Архитекторы-строители Санкт-Петербурга середины XIX- начала XX века / под общ. ред. Б.М. Кирикова. СПб. 1996. С.145

После 1917 года перестал получать частные заказы. Из Санкт-Петербурга он уехал на Украину, где в 1919 году погиб от рук бандитов. Место захоронения неизвестно.⁴⁴

Вторая премия была присуждена гражданскому инженеру А.П. Максимову⁴⁵.

Александр Павлович Максимов (1857—20 февраля 1917) — российский архитектор. Первоначальное образование получил в частной гимназии Келлера, во второй петербургской прогимназии и в 6-й классической гимназии. В 1873 году поступил в Петербургское строительное училище, которое окончил в 1879 году. С 1881 по 1884 года работал помощником В. А. Шрётера⁴⁶.

С 1892 года участвовал в реконструкции ряда зданий в Санкт-Петербурге, а в 1900-е — в строительстве больниц и жилых домов.

В частности, при его участии расширяются и перестраиваются:

главный корпус Технологического университета (1890—1910-е, Загородный пр., 49/Московский пр., 26, совместно с Л. П. Шишко);

учебный корпус Института гражданских инженеров (1904, 2-я Красноармейская ул., 4).

По его проекту построено:

Здание гимназии им. принцессы Е. М. Ольденбургской (1899—1901), Смольный пр., 2/Пролетарской Диктатуры ул., 1.

Максимов также спроектировал постаменты бюстов М. Ю. Лермонтова и Н. В. Гоголя (1896, скульптор В. П. Крейтан) в Александровском саду.

Третья премия была присуждена проекту архитектора Д.А. Крыжановского и художника архитектора Ф.Ф. фон Постельса⁴⁷.

Дмитрий Андреевич Крыжановский (28 мая [5 июня] 1871, Иркутск, Российская Империя — 1942, Ленинград, СССР) — русский архитектор. Был одним из крупнейших мастеров петербургского модерна. Построил свыше ста зданий, в том числе множество домов, во многом определивших облик Петроградской стороны и других районов Санкт-Петербурга. Член правления, старшина Петербургского (с 1914 года Петроградского, с 1924 года Ленинградского) общества архитекторов (до 1933), с 1933 — член правления

⁴⁴ Исаченко В. Г. Зодчие Санкт-Петербурга. XIX — начало XX века. СПб., 1998. С. 862—886

⁴⁵ Зодчий, 1903, Вып. 18, Л. 25

⁴⁶ Барановский Г. В. Юбилейный сборник сведений о деятельности бывших воспитанников Института гражданских инженеров (Строительного училища). 1842—1892. — СПб.: Типо-Литография Н. Л. Пентковского, 1893. — С. 208

⁴⁷ Зодчий, 1903, Вып. 18, Л.28

Ленинградского отделения Союза советских архитекторов (ЛОССА), член редакционной комиссии Ежегодника ЛОССА (1940).⁴⁸

Фёдор Фёдорович фон Постельс (Theodore de Postels, также встречаются варианты Фридрих Фридрихович фон Постельс и Фридрих Август Постельс, 5 апреля 1873, Санкт-Петербург — 5 мая 1960, Нью-Йорк) — русский и американский архитектор, автор ряда жилых и промышленных зданий, живописец, график, иллюстратор, преподаватель, автор трудов по перспективе, общественный деятель. Яркий представитель петербургского модерна.⁴⁹

Четвертая премия досталась проекту С.Г. Гингера⁵⁰.

Сергей Григорьевич Гингер (в студенческих документах и записи о браке — нем. Sigmund Ginger — Зигмунд Гингер и нем. Sigismund Ginger — Сигизмунд Гингер; 29 марта 1869, Австро-Венгерская империя — 9 ноября 1937, Томск) — русский и советский инженер-архитектор, член Петербургского общества архитекторов.

Крупный архитектор начала XX века, представитель модерна и неоклассицизма. Автор премированных конкурсных проектов и множества жилых домов, занимающих ответственные участки в историческом центре Санкт-Петербурга и на его окраинах.⁵¹

К 9 мая 1903 года «дома под №№ 11 и 13 по Демидову переулку, 50-54 по Екатерининскому каналу и №№ 13 и 15 по Сенной площади сломаны и жильцы из них выселены, причем в заборах этих домов, во временных дощатых постройках <... > помещаются: винный погреб <... >, бакалейная лавка <... > и мучной магазин»⁵².

Несмотря на победу проекта А.Ф. Бубыря и Л.А. Ильина, осуществление постройки было поручено архитектору Ю. Ю. Бенуа.

Юлий Юльевич Бенуа (фр. Jules-Louis-Auguste Benois, также встречается вариант Юлиус Юльевич Бенуа, 25 февраля 1852, Санкт-Петербург — 26 января 1929, Вологда) — петербургский архитектор, академик архитектуры Императорской Академии художеств и видный специалист по сельскохозяйственному строительству и фермерству. Архитектор-строитель широкого диапазона, мастер эклектики и модерна, специалист по сооружению утилитарных построек высокого архитектурно-художественного уровня.

⁴⁸ Д. А. Крыжановский // Архитектура Ленинграда. — 1941. — № 2. — С. 73

⁴⁹ Кириков Б.М., Копанева Н.П. Де Постельс Ф. Ф. Зодчие — выходцы из России: их роль и работы в Соединенных Штатах Северной Америки. Краеведческие записки. Вып. 3. С. 55-81 СПб., 1995

⁵⁰ Зодчий, 1903, Вып. 18, Л.28

⁵¹ Гингер // Санкт-Петербургская панорама. — 1993. — № 5. — С. 19

⁵² ЦГИА СПб. Ф. 513. Оп. 22. Д. 1913. Л. 11

В 1870—1875 годах учился на архитектурном отделении Императорской Академии художеств у А. И. Резанова и Д. И. Гримма⁵³. Член Петербургского общества архитекторов (с 1881 года) и ряда предпринимательских обществ. Служил при Техническо-строительном комитете (1883—1896). Академик архитектуры (1885). Штатный архитектор Первого Российского страхового общества (1885—1913), штатный архитектор при школах императорского Женского патриотического общества (1887—1917). В 1890-х годах работал в петербургской Городской управе.

Выполнил проекты и построил в Санкт-Петербурге около 30 зданий различного назначения. Один из наиболее известных проектов — построенный в 1901—1904 годах Лиговский народный дом графини Паниной (в советское время — Дом культуры железнодорожников), в котором были предусмотрены все условия для проведения культурно-образовательной и просветительной работы среди рядовых жителей города (театральный зал, картинная галерея, спортивный зал, кабинеты для кружков, дешёвая столовая и даже небольшая собственная обсерватория). Другая известная постройка — комплекс зданий для Первого Российского страхового общества (совместно с А. Н. и Л. Н. Бенуа, 1911—1912); эти здания благодаря высокой комфортабельности квартир впоследствии стали местом жительства многих государственных деятелей эпохи советской власти.

Сравнение чертежей проекта Л. А. Ильина и А. Ф. Бубыря и построенного здания позволяет заключить, что Ю. Бенуа сократил количество осей, количество эркеров (по одному на фасадах по наб. Екатерининского канала и по Демидову пер.), изменена конфигурация и оформление оконных проёмов, а также характер оформления фасадной поверхности. На фасадах со стороны набережной и Демидова переулка предполагалось устроить по одному эркеру на высоту 3-5 этажей: со стороны Екатерининского канала - на 3 окна, со стороны Демидова переулка - на 2 окна. В завершении эркеров располагались балконы.

Строительство было окончено к лету 1904 года, что подтверждается прошением об оценке имущества, поданным Н.В. Безобразовой 27 мая 1904 года.⁵⁴ На участке отражены «три шестиэтажных дома, флигеля и надстройка». На пейзаже художника Н.Н. Дубовского, «На Екатерининском канале летом» 1905 года изображено уже построенное здание, но еще в лесах⁵⁵

В 1905 - 1906 годах в доме жил гражданский инженер А. А. Венсан⁵⁶.

⁵³ С. Н. Кондаков. Юбилейный справочник Императорской Академии художеств. 1764-1914. — СПб, 1915. — Т. 2. — С. 293

⁵⁴ ЦГИА СПб. Ф.515. Оп. 2. Д. 5038. Л.12-13

⁵⁵ Приложение №2, илл. 129

⁵⁶ ВПБ на 1906. О.Ш. С. 114

Александр Александрович Венсан (11 августа 1871, Санкт-Петербург — 5 апреля 1940, Ленинград) - русский и советский архитектор, профессор архитектуры. Автор многих значимых гражданских проектов, ныне это объекты культурного наследия. Работал в Санкт-Петербурге, Харькове, Севастополе. Профессор архитектуры, член Союза архитекторов СССР.

Александр Александрович Венсан родился в Санкт-Петербурге 11 августа 1871 года. После окончания гимназии поступил в Институт Гражданских Инженеров Императора Николая I. Окончил его в 1897 году с правом на чин 10 класса и работал в Школе десятников по строительному делу. Отбывал воинскую повинность до осени 1898 года в качестве строителя при морской строительной части при Морском министерстве в город Чернигов. Откуда уходит в запас с воинским званием унтер-офицер и должностью инженера-конструктора. С 1899 года привлекается Комитетом по восстановлению и созданию памятников Севастопольской обороны 1854-1855 гг. к созданию памятников на местах сражений Крымской войны.

В Санкт-Петербурге совместно с Л. П. Шишко он занимается разработкой проектов: школы при Адмиралтейских Ижорских заводах (построена в 1895-1901 годах в кирпиче красного цвета на берегу Ижорского пруда). Проектирует доходный дом Александрово-Невской лавры (ныне Невский проспект – 153).

5 января 1903 года А. А. Венсан утверждается в чине коллежского асессора. В январе 1908 года по выслуге лет был произведен в надворные советники. В 1913 году Венсан А. А. на должности младшего помощника - Инспектора института Гражданских Инженеров Императора Николая I, и с 15 июня того же года – коллежский советник.

Начиная с 1913 года А. А. Венсан работал над конкурсным проектом Морского Кадетского корпуса в Севастополе. В 1914 году его проект победил в конкурсе, и он удостоивается звания Профессор архитектуры, ежегодно присваиваемый Императорской Академией Художеств. С началом Первой Мировой войны 14 августа 1914 года был призван из запаса и по предписанию направлен в город Севастополь на должность строителя Севастопольского военного порта. 20 ноября 1914 года он приглашается Морским ведомством в город Севастополь на должность Главного строителя здания Морского Кадетского корпуса. С этого момента А. А. Венсан в Севастополе, в распоряжении Главного строителя севастопольского военного порта Черного моря, в звании зауряд-военного чиновника.

В присутствии горожан, первых лиц Флота и духовенства - 23 июня 1915 года, состоялась торжественная церемония закладки фундамента здания Морского кадетского корпуса. 5 октября 1916 состоялось официальное

открытие Морского Его Императорского Высочества Наследника Цесаревича Кадетского корпуса. Временно кадеты и офицеры корпуса проживали в офицерских флигелях, которые также были спроектированы Венсаном. Часть из них сохранилась до наших дней, но перестроена после повреждений в ВОВ. Трудности Первой мировой, а затем и Гражданской войн не позволили закончить начатое строительство и в 1917 году недостроенный учебный корпус был законсервирован. Венсан остается в Севастополе и работает в Инженерном отделе Черноморского флота. В середине 1920 года при П. Н. Врангеле было решено достроить Главный корпус здания. Для переработки чертежей внутренних помещений был приглашен А. А. Венсан, который с новой энергией берется за работу. Здание было полностью достроено только в 1960 году как главный корпус Севастопольского высшего военно-морского инженерного училища.

В 1927 году А. А. Венсан активно включается в работу по восстановлению Севастополя от последствий Крымских землетрясений. В 1929 году Александр Александрович был назначен Главным архитектором Управления берегового строительства Морских сил Черноморского флота. В 30-х годах им была спроектирована дача Командующего Черноморским флотом И. К. Кожанова в Алсу под Севастополем.

В 1939 году А. А. Венсан уезжает из-за болезни из Севастополя в Ленинград. 5 апреля 1940 года он умер и был похоронен на Волковом кладбище Ленинграда.⁵⁷

С 1907 по 1914 год в этом доме жил гражданский инженер В. В. Гусев⁵⁸.

Валериан Васильевич Гусев (1865 Томск - после 1917) закончил Институт гражданских инженеров в 1891 году. По его проектам построены: Склады Гвардейского экономического общества (Бобруйская ул., 3), Доходный дом Е. М. Орлова (Вознесенский пр., 18), Курзал в Кисловодске (в настоящее время - Северо-Кавказская государственная филармония имени В. И. Сафонова).

В 1916 - 1917 года в доме жил гражданский инженер С. Е. Зарин⁵⁹. Сергей Ефимович Зарин (1868—1942, Ленинград) — российский и советский архитектор и инженер-строитель. По его проекту в 1900 году перестроен Особняк Х. Берхмана — Доходный дом (Санкт-Петербург, пер. Пирогова, д. 4), в 1902 году произведен капитальный ремонт Домв Чичерина — Дома купцов Елисеевых — Кинотеатра «Баррикада» (Санкт-Петербург, Невский

⁵⁷ Сайт Музей истории российского кадетства (2023) <https://cadethistory.ru/vensan-aleksandr-aleksandrovich>

⁵⁸ ВПБ на 1908. О. III. С. 217, на 1909. С. 226, на 1910. С. 245, на 1911. С. 254, на 1912. С. 255, на 1913. С. 178, на 1914. С. 187

⁵⁹ ВПГ на 1917. О. III. С. 254

проспект, д. 15 — Набережная Мойки, д. 59) со стороны Мойки. В 1910 году в неоклассических формах перестроен Дом Терешиных — Дом Денежкина — Магазин «Океан» (Санкт-Петербург, ул. Садовая, д. 39 — Набережная канала Грибоедова, д. 56). В 1912 году надстроен и изменен фасад Дома И. В. Кошанского — Дома А. М. Сомова (Санкт-Петербург, ул. Большая Конюшенная, д. 15)⁶⁰.

С 1905 по 1907 год в доме жил архитектор Н. А. Оболонский⁶¹ - петербургский архитектор польского происхождения, автор проекта Доходного дома А.Мелик-Азарянца (1912-1915 г.г.) – (Тифлис, ул. Ольгинская (в настоящее время – Тбилиси, пр.Руставели № 37).

В 1950 году лицевой фасад здания, выходящий на Сенную площадь был реконструирован и оформлен в неоклассическом стиле и получил единое с соседним домом № 11 архитектурно-художественное оформление. В уровне 3-го этажа были устроены балконы, появилось оформление оконных проёмов - линейные сандрики на фигурных кронштейнах в уровне 4-го этажа; центральная часть фасада выделена раскреповкой; в уровне 4-5го этажей акцентирована плоским портиком; фасад в уровне 1-3го этажей декорирован линейным рустом, а в уровне 4-6 этажей гладко оштукатурен.

В 2001 году дом включён КГИОПом в «Перечень вновь выявленных объектов, представляющих историческую, научную, художественную или иную культурную ценность».

⁶⁰ ЦГИА СПб. Фонд 513. Опись 102. Дело 3339

⁶¹ ВПБ на 1906. О. III. С. 480, на 1907. О. III. С. 512

Источники
Архивные документы

Санкт-Петербургское государственное бюджетное учреждение культуры "Государственный музей истории Санкт-Петербурга".

1) Номер в Госкаталоге:25842088. Номер по КП (ГИК):ГМИ СПб 230602. Инвентарный номер:ГМИ СПб Инв.№-II-A-559 ф

Федеральное государственное бюджетное учреждение культуры "Государственный музейно-выставочный центр РОСФОТО".

2) Номер в Госкаталоге:11678262. Номер по КП (ГИК):РОСФОТО КП 405/075. Инвентарный номер:Ф 21322

Санкт-Петербургское государственное бюджетное учреждение культуры "Литературно-мемориальный музей Ф.М.Достоевского".

3) Номер в Госкаталоге:10106837. Номер по КП (ГИК):ЛМФД ГИК-20961. Инвентарный номер:Ф-2007

Центральный государственный исторический архив Санкт-Петербурга (ЦГИА СПб)

4) ЦГИА СПб. Ф. 513. Оп. 22. Д. 1913. Об оценке имущества Н.В. Безобразовой в Спасской части 3-го участка N264

5) ЦГИА СПб. Фонд 513. Опись 102. Дело 3339. Чертежи дома на участке, принадлежавшем И.В.Команскому, А.М.Сомову по Б.Конюшенной ул., 15

6) ЦГИА СПб. Фонд 513. Опись 102. Дело 9701. Чертежи дома на участке, принадлежавшем Н.Чайковскому, Е.М.Дегтяреву, Ф.А.Парфенову по Демидову пер., 11 и наб.Екатерининского кан., 50

7) ЦГИА СПб. Фонд 513. Опись 102. Дело 9729. Чертежи дома на участке, принадлежавшем Н.В.Безобразовой по наб.Екатерининского кан., 50-54, Демидову пер., 11-13, Сенной пл., 13-15

8) ЦГИА СПб. Фонд 513. Опись 102. Дело 9730. Чертежи дома на участке, принадлежавшем Лебедевым, А.И.Стенбок-Фермору по наб.Екатерининского кан., 52 и Демидову пер., 13

9) ЦГИА СПб. Фонд 513. Опись 102. Дело 9731. Чертежи дома на участке, принадлежавшем Боратынскому, Скыпицыну, И.А.Стенбок-Фермору по наб.Екатерининского кан., 54 и Сенной пл., 15

10) ЦГИА СПб. Фонд 513. Описание 102. Дело 9911. Чертежи дома на участке, принадлежавшем П.В.Палкину, Никитиной, Мартьянову, С.Н.Мартьяновой, К.П.Жукову по Сенной пл., 13

11) ЦГИА СПб. Ф. 513. Оп. 168. Д. 319. Атлас г. Петербурга

12) ЦГИА СПб. Ф. 515. Оп. 2. Д. 5038. Залоговые свидетельства, страховые полисы и план двора Н.В.Безобразовой (ур. гр.Стенбок Фермор) по наб.Екатерининского кан., 50, 52, 54, Демидову пер., 11, 13 и Сенной пл., 13, 15

13) ЦГИА СПб. Фонд 515. Описание 4. Дело 874. План двора Н.В. Безобразовой (урожденной гр. Стенбок-Фермор) по наб. Екатерининского кан., 50, 52, 54, Демидову пер., 11 и Сенной пл., 15. Имеется изъяснение к плану дворового места петербургского ремесленника Елисеева Н.В. по Лесной ул. и Институтскому пер. (лл. 11-14)

14) ЦГИА СПб. Фонд 515. Описание 4. Дело 1032. Чертежи дома по Демидову пер., 11, 13, наб.Екатерининского кан., 50, 52, 54 и Сенной пл., 15

***Центральный государственный архив кинофотофонодокументов
Санкт-Петербурга (ЦГАКФФД СПб)***

15) Шифры Ар 20943, Вр 49795; Вр 49796; Вр 49797, Гр 68720, Гр 68721, Гр 68722, Гр 68723, Гр 68724, Гр 68725, Гр 68726, Гр 68727, Гр 68728

Библиография и электронные источники

16) Архитекторы-строители Санкт-Петербурга середины XIX-начала XX века/ под общ. ред. Б.М. Кирикова. СПб. 1996

17) Архитектура Ленинграда. — 1941. — № 2

18) Атлас тринадцати частей С.-Петербурга с подробным изображением набережных, улиц, переулков, казенных и обывательских домов / Сост. Н. Цылов. СПб. 1849

19) Барановский Г. В. Юбилейный сборник сведений о деятельности бывших воспитанников Института гражданских инженеров (Строительного училища). 1842—1892. — СПб, 1893

20) Весь Петербург на 1906, 1907, 1908, 1909, 1910, 1911, 1912, 1913, 1914

21) Весь Петроград на 1917

22) Владимирович А. Ерофеев А. Легендарные улицы Петербурга. М. СПб. 2013

23) Горбачевич К. С., Хабло Е. П. Почему так названы? О происхождении названий улиц, площадей, островов, рек и мостов Санкт-Петербурга. СПб., 2002

- 24) Городские имена сегодня и вчера: Петербургская топонимика / сост. С. В. Алексеева, А. Г. Владимирович, А. Д. Ерофеев и др. СПб., 1997
- 25) «Зодчий», 1903, Вып. 2; Вып. 3; Вып. 4; Вып. 16; Вып. 18
- 26) Исаченко В. Г. Зодчие Санкт-Петербурга. XIX — начало XX века. СПб., 1998
- 27) Кириков Б.М., Копанева Н.П. Де Постельс Ф. Ф. Зодчие — выходцы из России: их роль и работы в Соединенных Штатах Северной Америки. Краеведческие записки. Вып. 3. С. 55-81 СПб., 1995
- 28) Кондаков С. Н. Юбилейный справочник Императорской Академии художеств. 1764—1914. — СПб, 1915. — Т. 2 (Часть биографическая)
- 29) Мосты и набережные Ленинграда. Фотоальбом. Составитель П.П. Степнов. Л., Лениздат, 1991
- 30) Неделя строителя, 1881
- 31) Русский биографический словарь : в 25 томах. — СПб., 1900. — Т. 2: Алексинский — Бестужев-Рюмин
- 32) Санкт-Петербургская панорама. — 1993. — № 5
- 33) Топонимическая энциклопедия Санкт-Петербурга. — СПб., 2002
- 34) Фотоальбом "Праздничный наряд Ленинграда: Из опыта художественно-политического оформления" Сост.: Л. Н. Царев, Н. М. Быков.- Л.: Лениздат, 1981
- 35) Юркова З. Сенная площадь. Вчера, сегодня, завтра. М., 2011
- 36) Электронный портал Etomesto.ru;
- 37) Электронный портал Citywalls.ru;
- 38) Электронный портал Pastvu.com;
- 39) Электронный портал Vk.com

Аннотированный список иллюстраций

1. Карта столичного города Санкт-Петербурга 1753 года [Электронный ресурс] URL: http://www.etomesto.ru/map-peterburg_spb-1753/
2. Атлас столичного города Санкт-Петербурга, состоящий из одиннадцати частей и 51 квартала. 1798 г. ЦГИА СПб. Ф. 513. Оп. 168. Д. 319. Л. 22.
3. План С.-Петербурга 1803 года [Электронный ресурс] URL: http://www.etomesto.ru/map-peterburg_1803/
4. План города Санкт-Петербурга 1820 года [Электронный ресурс] URL: http://www.etomesto.ru/map-peterburg_plan-1820/
5. Подробный план Санкт-Петербурга 1828 года генерал майора Шуберта [Электронный ресурс] URL: http://www.etomesto.ru/map-peterburg_1828/
6. Атлас тринадцати частей С.-Петербурга с подробным изображением набережных, улиц, переулков, казенных и обывательских домов. Сост. Н. Цылов. СПб.1849
7. Атлас тринадцати частей С.-Петербурга с подробным изображением набережных, улиц, переулков, казенных и обывательских домов. Сост. Н. Цылов. СПб.1849
8. План части С.Петербурга 1872 г. между Невой и Обводным каналом [Электронный ресурс] URL: http://www.etomesto.ru/map-peterburg_chast-spb-1872/
9. Немецкая аэрофотосъемка Ленинграда 1939 – 1942 [Электронный ресурс] URL: http://www.etomesto.ru/map-peterburg_aero-photo/
10. Спутниковая карта Санкт-Петербурга (Ленинграда) 1966 года 1942 [Электронный ресурс] URL: http://www.etomesto.ru/map-peterburg_sputnik-1966/
11. Спутниковая карта Санкт-Петербурга (Ленинграда) 1972 года [Электронный ресурс] URL: http://www.etomesto.ru/map-peterburg_sputnik-1972/
12. Спутниковая карта Санкт-Петербурга (Ленинграда) 1980 года [Электронный ресурс] URL: http://www.etomesto.ru/map-peterburg_sputnik-1980/
13. План по дому наследников коллежского секретаря Лебедева. 1843 г. ЦГИА СПб. Фонд 513. Описание 102. Дело 9730
14. План двора коллежского ассесора графа Стенбок-Фермора. 1850 г. ЦГИА СПб. Фонд 513. Описание 102. Дело 9730
15. Фасад. 1850 г. ЦГИА СПб. Фонд 513. Описание 102. Дело 9730
16. Фасад и разрез. 1850 г. ЦГИА СПб. Фонд 513. Описание 102. Дело 9730

17. Фасад, разрез. план и план двора. 1864 г. ЦГИА СПб. Фонд 513. Описание 102. Дело 9730
18. Фасад, разрез и план части дома. ЦГИА СПб. Фонд 513. Описание 102. Дело 9730
19. План двора графа Штенбок-Фермор. ЦГИА СПб. Фонд 513. Описание 102. Дело 9730
20. План подвального этажа. 1850 г. ЦГИА СПб. Фонд 513. Описание 102. Дело 9730
21. План первого этажа. 1850 г. ЦГИА СПб. Фонд 513. Описание 102. Дело 9730
22. План второго этажа. 1850 г. ЦГИА СПб. Фонд 513. Описание 102. Дело 9730
23. План 3-4-го этажей. 1850 г. ЦГИА СПб. Фонд 513. Описание 102. Дело 9730
24. План двора наследников графа Александра Ивановича Штейнбок-Фермор. 1891 г. ЦГИА СПб. Фонд 513. Описание 102. Дело 9730
25. Фасад. ЦГИА СПб. Фонд 513. Описание 102. Дело 9730
26. План по дому действительного тайного советника сенатора Баратынского. 1843 г. ЦГИА СПб. Фонд 513. Описание 102. Дело 9731
27. Разрез и план. 1846 г. ЦГИА СПб. Фонд 513. Описание 102. Дело 9731
28. Планы этажей. 1846 г. ЦГИА СПб. Фонд 513. Описание 102. Дело 9731
29. Дом действительного статского советника Скрипицина. ЦГИА СПб. Фонд 513. Описание 102. Дело 9731
30. Фасад дома действительного статского советника Скрипицина, предполагаемого к постройке. ЦГИА СПб. Фонд 513. Описание 102. Дело 9731
31. Фасад каменного двора и лавки, предполагаемых к постройке во дворе графа Штенбок-Фермора. ЦГИА СПб. Фонд 513. Описание 102. Дело 9731
32. Фасад дома, принадлежащего графу Александру Ивановичу Штенбок-Фермору. 1849 г. ЦГИА СПб. Фонд 513. Описание 102. Дело 9731
33. План двора, принадлежащего графу Александру Ивановичу Штенбок-Фермору. ЦГИА СПб. Фонд 513. Описание 102. Дело 9731
34. План дома купца Палкина. 1843 г. ЦГИА СПб. Фонд 513. Описание 102. Дело 9911
35. Генеральный план двора Никитиной. 1864 г. ЦГИА СПб. Фонд 513. Описание 102. Дело 9911
36. План. 1864 г. ЦГИА СПб. Фонд 513. Описание 102. Дело 9911
37. План лестницы. 1864 г. ЦГИА СПб. Фонд 513. Описание 102. Дело 9911
38. Фрагменты планов 3 и 4 этажей. 1864 г. ЦГИА СПб. Фонд 513. Описание 102. Дело 9911
39. Фасад. 1864 г. ЦГИА СПб. Фонд 513. Описание 102. Дело 9911
40. План двора Мартьянова. 1866 г. ЦГИА СПб. Фонд 513. Описание 102. Дело 9911

41. План 1-го этажа. 1866 г. ЦГИА СПб. Фонд 513. Описание 102. Дело 9911
42. План 2 и 3-го этажей. 1866 г. ЦГИА СПб. Фонд 513. Описание 102. Дело 9911
43. Фасад. 1866 г. ЦГИА СПб. Фонд 513. Описание 102. Дело 9911
44. Фасад флигеля и разрез прачечной. 1866 г. ЦГИА СПб. Фонд 513. Описание 102. Дело 9911
45. Фасад флигеля. 1866 г. ЦГИА СПб. Фонд 513. Описание 102. Дело 9911
46. Фасад флигеля. 1866 г. ЦГИА СПб. Фонд 513. Описание 102. Дело 9911
47. План двора Мартьянова и фрагменты планов этажей. 1875 г. ЦГИА СПб. Фонд 513. Описание 102. Дело 9911
48. Разрез и план двора вдовы капит.лейт. Серафимы Николаевны Мартьяновой. 1886 г. ЦГИА СПб. Фонд 513. Описание 102. Дело 9911
49. План и фасад. 1886 г. ЦГИА СПб. Фонд 513. Описание 102. Дело 9911
50. Разрез ворот. 1886 г. ЦГИА СПб. Фонд 513. Описание 102. Дело 9911
51. План двора Мартьяновой. 1887 г. ЦГИА СПб. Фонд 513. Описание 102. Дело 9911
52. План. 1887 г. ЦГИА СПб. Фонд 513. Описание 102. Дело 9911
53. Разрезы. 1887 г. ЦГИА СПб. Фонд 513. Описание 102. Дело 9911
54. План двора вдовы капитана-лейтенанта Серафимы Николаевны Мартьяновой. 1887 г. ЦГИА СПб. Фонд 513. Описание 102. Дело 9911
55. Фасад, разрез и план. 1887 г. ЦГИА СПб. Фонд 513. Описание 102. Дело 9911
56. План двора инженер подполковника Константина Петровича Жукова. 1898 г. ЦГИА СПб. Фонд 513. Описание 102. Дело 9911
57. План нижнего этажа с фрагментом плана второго этажа. 1898 г. ЦГИА СПб. Фонд 513. Описание 102. Дело 9911
58. План нижнего этажа. 1898 г. ЦГИА СПб. Фонд 513. Описание 102. Дело 9911
59. Разрезы. 1898 г. ЦГИА СПб. Фонд 513. Описание 102. Дело 9911
60. План двора инженер подполковника Константина Петровича Жукова. 1899 г. ЦГИА СПб. Фонд 513. Описание 102. Дело 9911
61. План и разрезы. 1899 г. ЦГИА СПб. Фонд 513. Описание 102. Дело 9911
62. Фасад. 1899 г. ЦГИА СПб. Фонд 513. Описание 102. Дело 9911
63. План двора наследников коллежского советника Николая Чайковского. 1861 г. ЦГИА СПб. Фонд 513. Описание 102. Дело 9701
64. Фасад. ЦГИА СПб. Фонд 513. Описание 102. Дело 9701
65. План двора купца Егора Михайловича Дегтярева. 1867 г. ЦГИА СПб. Фонд 513. Описание 102. Дело 9701
66. План 2-го этажа. ЦГИА СПб. Фонд 513. Описание 102. Дело 9701

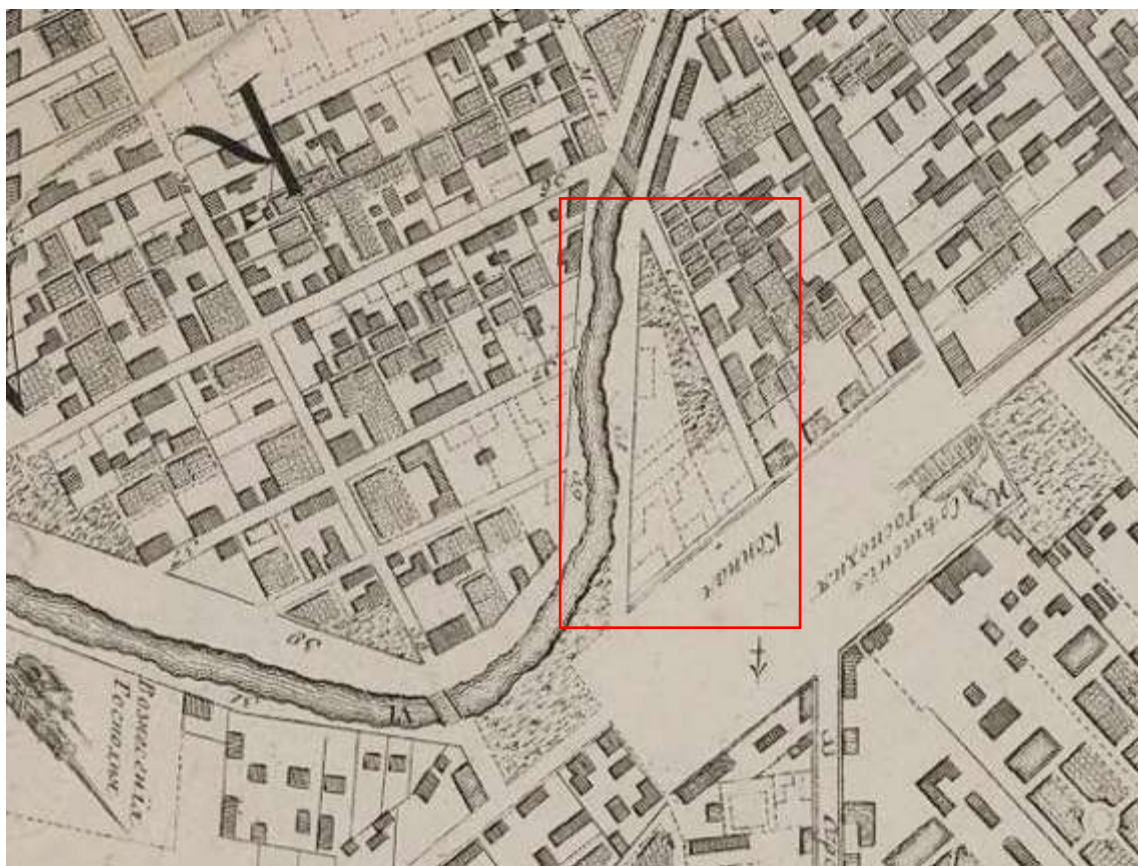
67. План 1-го этажа. ЦГИА СПб. Фонд 513. Описание 102. Дело 9701
68. Фасад. 1867 г. ЦГИА СПб. Фонд 513. Описание 102. Дело 9701
69. Фасад. ЦГИА СПб. Фонд 513. Описание 102. Дело 9701
70. Разрез. ЦГИА СПб. Фонд 513. Описание 102. Дело 9701
71. План и разрез мусорной ямы. ЦГИА СПб. Фонд 513. Описание 102. Дело 9701
72. План 3-го этажа. ЦГИА СПб. Фонд 513. Описание 102. Дело 9701
73. План двора купца Егора Михайловича Дегтярева. 1868 г. ЦГИА СПб. Фонд 513. Описание 102. Дело 9701
74. План 3-го этажа. ЦГИА СПб. Фонд 513. Описание 102. Дело 9701
75. Разрез. ЦГИА СПб. Фонд 513. Описание 102. Дело 9701
76. План двора потомственного почетного гражданина Федора Антоновича Парфенова. 1892 г. ЦГИА СПб. Фонд 513. Описание 102. Дело 9701
77. Разрез, фасад и план. ЦГИА СПб. Фонд 513. Описание 102. Дело 9701
78. Генеральный план. «Зодчий», 1903, Вып. 2, С. 25
79. План первого этажа. «Зодчий», 1903, Вып. 2
80. План 2-4-го этажей. «Зодчий», 1903, Вып. 2
81. Разрез. «Зодчий», 1903, Вып. 2
82. Генеральный план с обозначением на нем размеров. «Зодчий», 1903, Вып. 2
83. I премия. "Зодчий", 1903, Вып.18, Л.27
84. I премия. Проект гражд.инж. Л.А.Ильина и гражд.инж. А.Ф.Бубыря "Зодчий", 1903, Вып.18, Л.25
85. I премия. Проект гражд.инж. Л.А.Ильина и гражд.инж. А.Ф.Бубыря "Зодчий", 1903, Вып.18, Л.26
86. II премия. Проект гражд. Инж. А.П. Максимова "Зодчий", 1903, Вып. 18, Л. 25
87. III премия. Проект арх. Д.А.Крыжановского и худ.арх. Ф.Ф. фон Постельса. "Зодчий", 1903, Вып.18, Л.28
88. IV премия. Проект арх. С.Г. Гингера. "Зодчий", 1903, Вып.18, Л.28
89. План двора до перестройки. 1904 г. ЦГИА СПб. Фонд 515. Описание 4. Дело 874
90. План двора жены генерал-майора Надежды Владимировны Безобразовой. 1903 г. ЦГИА СПб. Фонд 513. Описание 102. Дело 9729
91. Фрагмент фасада. ЦГИА СПб. Фонд 513. Описание 102. Дело 9729
92. Разрезы. ЦГИА СПб. Фонд 513. Описание 102. Дело 9729
93. Фрагмент плана второго этажа. ЦГИА СПб. Фонд 515. Описание 4. Дело 1032

94. Фрагмент плана второго этажа. ЦГИА СПб. Фонд 515. Описание 4. Дело 1032
95. Фрагмент плана второго этажа. ЦГИА СПб. Фонд 515. Описание 4. Дело 1032
96. Фрагмент плана второго этажа. ЦГИА СПб. Фонд 515. Описание 4. Дело 1032
97. Фрагмент плана третьего этажа. ЦГИА СПб. Фонд 515. Описание 4. Дело 1032
98. Фрагмент плана третьего этажа. ЦГИА СПб. Фонд 515. Описание 4. Дело 1032
99. Фрагмент плана третьего этажа. ЦГИА СПб. Фонд 515. Описание 4. Дело 1032
100. Фрагмент плана третьего этажа. ЦГИА СПб. Фонд 515. Описание 4. Дело 1032
101. Фрагмент плана четвертого этажа. ЦГИА СПб. Фонд 515. Описание 4. Дело 1032
102. Фрагмент плана четвертого этажа. ЦГИА СПб. Фонд 515. Описание 4. Дело 1032
103. Фрагмент плана четвертого этажа. ЦГИА СПб. Фонд 515. Описание 4. Дело 1032
104. Фрагмент плана пятого этажа. ЦГИА СПб. Фонд 515. Описание 4. Дело 1032
105. Фрагмент плана пятого этажа. ЦГИА СПб. Фонд 515. Описание 4. Дело 1032
106. Фрагмент плана пятого этажа. ЦГИА СПб. Фонд 515. Описание 4. Дело 1032
107. Фрагмент плана шестого этажа. ЦГИА СПб. Фонд 515. Описание 4. Дело 1032
108. Фрагмент плана шестого этажа. ЦГИА СПб. Фонд 515. Описание 4. Дело 1032
109. Фрагмент плана шестого этажа. ЦГИА СПб. Фонд 515. Описание 4. Дело 1032
110. План седьмого этажа. ЦГИА СПб. Фонд 515. Описание 4. Дело 1032
111. Фрагмент фасада. ЦГИА СПб. Фонд 515. Описание 4. Дело 1032
112. Фрагмент фасада. ЦГИА СПб. Фонд 515. Описание 4. Дело 1032
113. Фрагмент фасада. ЦГИА СПб. Фонд 515. Описание 4. Дело 1032
114. Фрагмент дворового фасада. ЦГИА СПб. Фонд 515. Описание 4. Дело 1032
115. Фрагмент дворового фасада. ЦГИА СПб. Фонд 515. Описание 4. Дело 1032
116. Разрез. ЦГИА СПб. Фонд 515. Описание 4. Дело 1032

117. Разрез. ЦГИА СПб. Фонд 515. Описание 4. Дело 1032
118. Разрез. ЦГИА СПб. Фонд 515. Описание 4. Дело 1032
119. Разрез. ЦГИА СПб. Фонд 515. Описание 4. Дело 1032
120. Разрез. ЦГИА СПб. Фонд 515. Описание 4. Дело 1032
121. Фрагмент фасада. ЦГИА СПб. Фонд 515. Описание 4. Дело 1032
122. Фрагмент фасада. ЦГИА СПб. Фонд 515. Описание 4. Дело 1032
123. Фрагмент фасада. ЦГИА СПб. Фонд 515. Описание 4. Дело 1032
124. Фрагмент фасада. ЦГИА СПб. Фонд 515. Описание 4. Дело 1032
125. Фрагмент фасада. ЦГИА СПб. Фонд 515. Описание 4. Дело 1032
126. Фрагмент фасада. ЦГИА СПб. Фонд 515. Описание 4. Дело 1032
127. Фрагмент фасада. ЦГИА СПб. Фонд 515. Описание 4. Дело 1032
128. Фрагмент фасада. ЦГИА СПб. Фонд 515. Описание 4. Дело 1032
129. Фрагмент фасада. ЦГИА СПб. Фонд 515. Описание 4. Дело 1032
130. Фрагмент фасада. ЦГИА СПб. Фонд 515. Описание 4. Дело 1032
131. Наводнение на Екатерининском канале Н.Н. Дубовской. 1903 г. Ярославский художественный музей
132. Дубовской Н.Н. На Екатерининском канале летом. 1905.
133. Группа спекулянтов у закрытого Сенного рынка. 1918-1920 гг. Музей политической истории России [Электронный ресурс] URL: <https://vk.com/@polithistorymuseum-kak-zhil-petrograd-v-grazhdanskuiu-voinu>
134. Андреевский Л.Г. Екатерининский канал. Ныне канал Грибоедова. 1926 г. Санкт-Петербургское государственное бюджетное учреждение культуры "Государственный музей истории Санкт-Петербурга". Номер в Госкаталоге:25842088. Номер по КП (ГИК):ГМИ СПб 230602. Инвентарный номер:ГМИ СПб Инв.№-II-A-559 ф
135. Вид фасада дома №13 на Сенной площади. 1930-е гг. Вр 49795; Вр 49796; Вр 49797
136. Вид части Сенной площади и части набережной канала Грибоедова. 1938 г. ЦГАКФФД СПб Гр 68720
137. Вид части Сенной площади и части фасада дома №13. 1938 г. ЦГАКФФД Санкт-Петербурга, Гр 68721
138. Вид части Сенной площади и части фасада дома №13. 1938 г. ЦГАКФФД Санкт-Петербурга, Гр 68722
139. Вид части Сенной площади и части фасада дома №13. 1938 г. ЦГАКФФД Санкт-Петербурга, Гр 68723
140. Вид части фасада дома №13 на Сенной площади. 1938 г. ЦГАКФФД Санкт-Петербурга Вр 49795
141. Вид части фасада дома №13 на Сенной площади. 1938 г. ЦГАКФФД Санкт-Петербурга Вр 49796

142. Вид части фасада дома №13 на Сенной площади. 1938 г. ЦГАКФФД Санкт-Петербурга Вр 49797
143. Вид части фасада дома №13 на Сенной площади. 1938 г. ЦГАКФФД Санкт-Петербурга Гр 68724
144. Вид части фасада дома №13 на Сенной площади. 1938 г. ЦГАКФФД Санкт-Петербурга Гр 68725
145. Вид части фасада дома №13 на Сенной площади. 1938 г. ЦГАКФФД Санкт-Петербурга Гр 68726
146. Вид части фасада дома №13 на Сенной площади. 1938 г. ЦГАКФФД Санкт-Петербурга Гр 68727
147. Вид части фасада дома №13 на Сенной площади. 1938 г. ЦГАКФФД Санкт-Петербурга Гр 68728
148. Сенная площадь. 1941 г. ЦГАКФФД Ар 20943
149. Молчанов Виктор Сергеевич. Сенная площадь. 1955 г. Санкт-Петербургское государственное бюджетное учреждение культуры "Литературно-мемориальный музей Ф.М.Достоевского". Номер в Госкаталоге:10106837. Номер по КП (ГИК):ЛМФД ГИК-20961. Инвентарный номер:Ф-2007
150. Исаев И.И. Площадь Мира (Сенная). Слева – дом 39 по Садовой ул., справа – дом 13 на площади Мира. Между ними – проход к каналу Грибоедова. 1959 г. Федеральное государственное бюджетное учреждение культуры "Государственный музейно-выставочный центр РОСФОТО". Номер в Госкаталоге:11678262. Номер по КП (ГИК):РОСФОТО КП 405/075. Инвентарный номер:Ф 21322
151. Площадь Мира (Сенная). 1959 г. [Электронный ресурс] URL: <https://pastvu.com/p/772296>
152. Канал Грибоедова у Сенного моста. 1965 г. [Электронный ресурс] URL: <https://pastvu.com/p/202464>
153. Садовая ул., 39. Вид до реконструкции. 1968–1971 гг. [Электронный ресурс] URL: <https://pastvu.com/p/481946>
154. У канала Грибоедова. 1970–1975 гг. [Электронный ресурс] URL: <https://pastvu.com/p/1065369>
155. У столовой №28 Октябрьского района. 1971 г. [Электронный ресурс] URL: <https://pastvu.com/p/1822527>
156. Вид на канал Грибоедова с Кокушкина моста. 1972 г. [Электронный ресурс] URL: <https://pastvu.com/p/126947>
157. Сенной мост через канал Грибоедова. 1973 г. [Электронный ресурс] URL: <https://pastvu.com/p/150919>

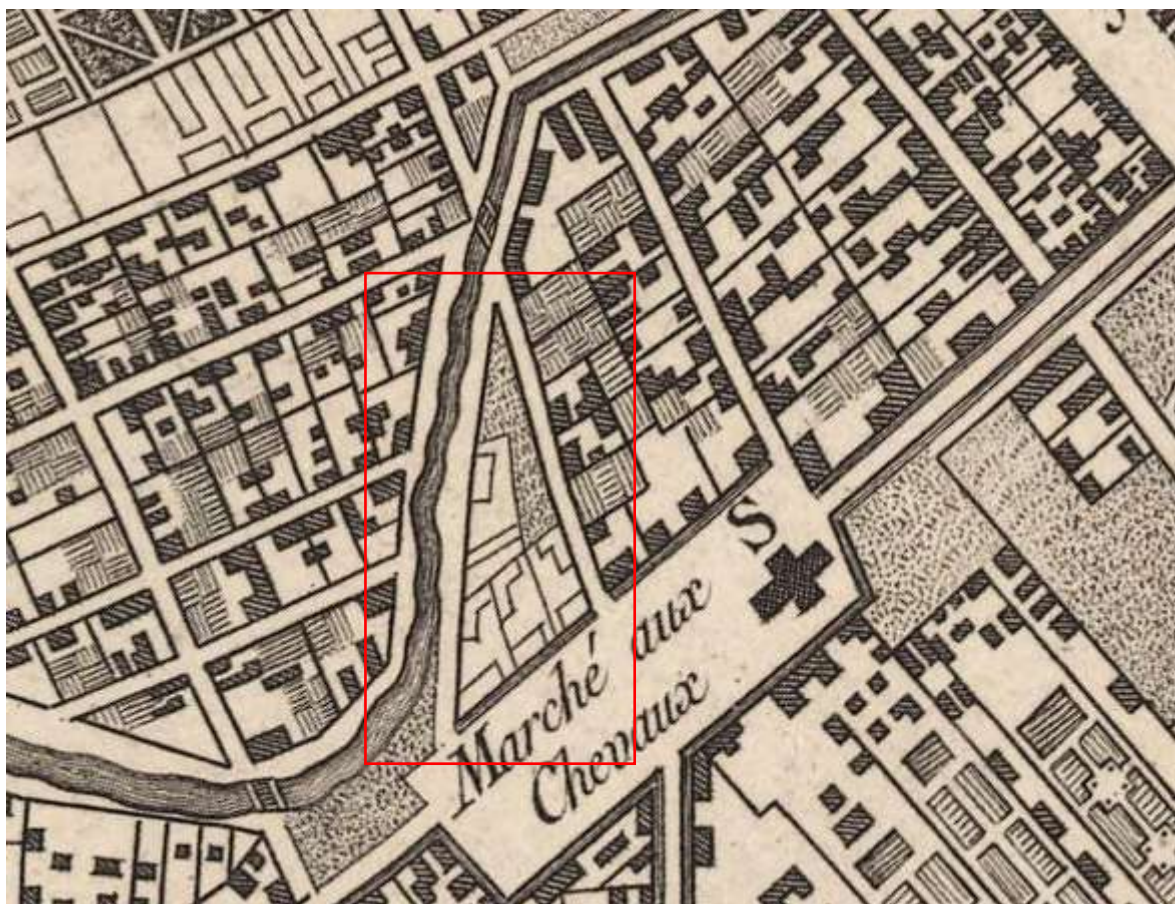
158. Новогодняя торговля на площади Мира. 1973–1974 гг. [Электронный ресурс] URL: <https://pastvu.com/p/1367583>
159. Угол переулка Гривцова и канала Грибоедова. 1977 г. [Электронный ресурс] URL: <https://pastvu.com/p/133787>
160. Выставка детского рисунка на площади Мира. 1979–1981 гг. Фотоальбом "Праздничный наряд Ленинграда: Из опыта художественно-политического оформления" Сост.: Л. Н. Царев, Н. М. Быков.- Л.: Лениздат, 1981
161. Демидов мост (Сумерки). 1983 г. [Электронный ресурс] URL: <https://pastvu.com/p/157512>
162. Площадь Мира. 1983–1986 гг. [Электронный ресурс] URL: <https://pastvu.com/p/1143271>
163. Сенной мост и набережная канала Грибоедова. 1984 г. [Электронный ресурс] URL: <https://pastvu.com/p/130394>
164. Демидов мост. 1985 г. [Электронный ресурс] URL: <https://pastvu.com/p/685681>
165. Площадь Мира (Сенная). 1985–1987 гг. [Электронный ресурс] URL: <https://pastvu.com/p/134691>
166. Строительство ст. м. "Площадь Мира-3" ("Садовая"). 1986 [Электронный ресурс] URL: <https://pastvu.com/p/479798>
167. Сенной мост. 1988–1989 гг. Мосты и набережные Ленинграда. Фотоальбом. Составитель П.П. Степнов. Л., Лениздат, 1991
168. У спуска к воде на набережной канала Грибоедова, дом № 61. 1993 г. [Электронный ресурс] URL: <https://pastvu.com/p/1477554>
169. Демидов мост, ремонт. 1999 г. [Электронный ресурс] URL: <https://pastvu.com/p/508823>



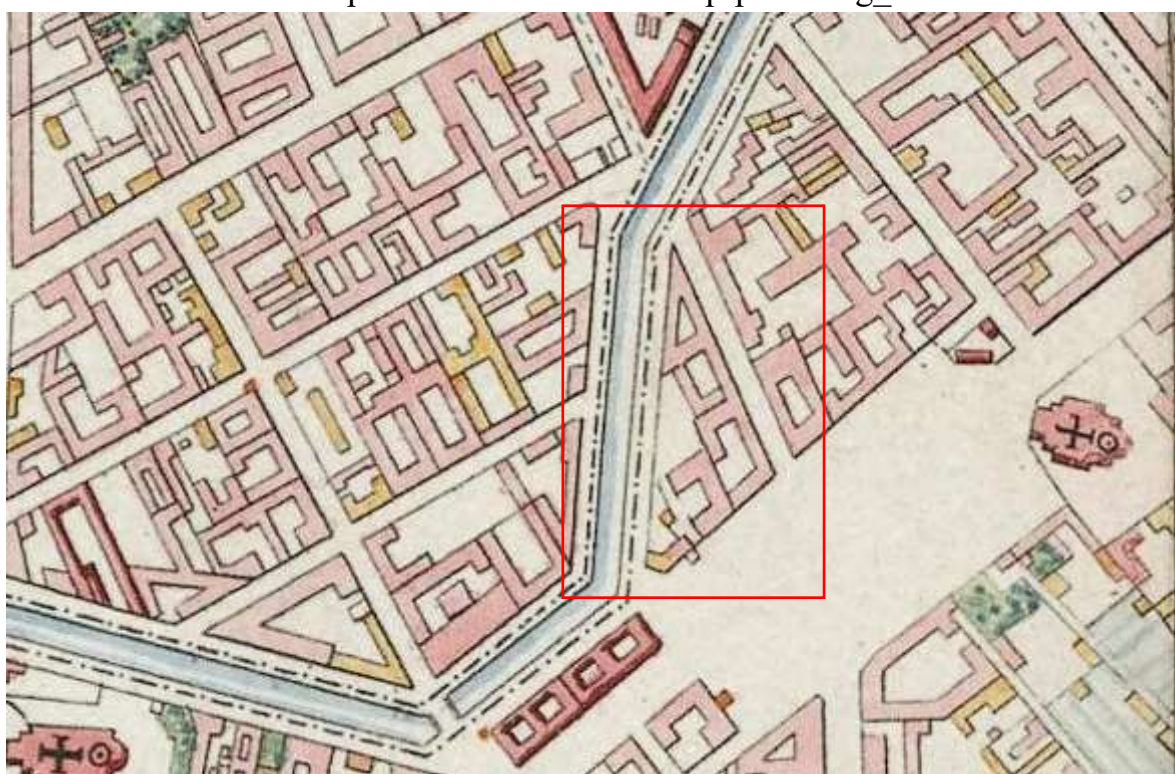
1. Карта столичного города Санкт-Петербурга 1753 года [Электронный ресурс] URL: http://www.etomesto.ru/map-peterburg_spb-1753/



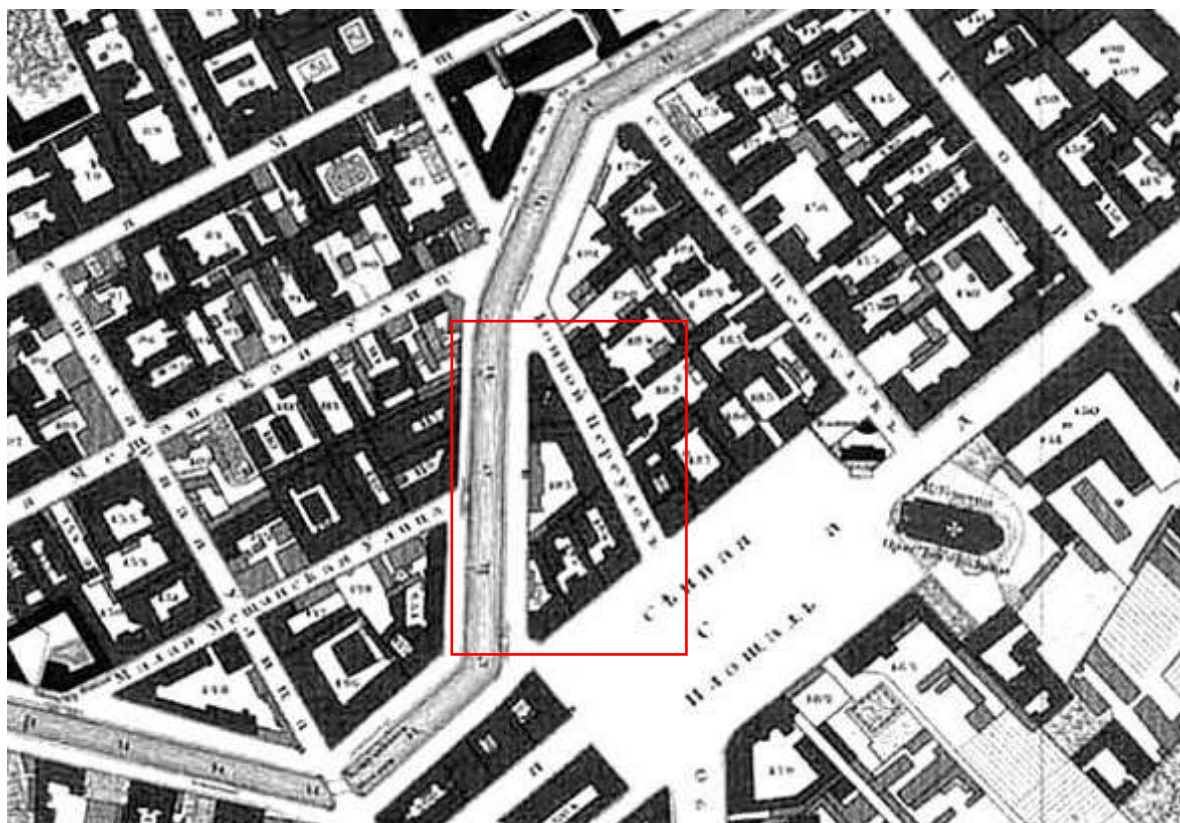
2. Атлас столичного города Санкт-Петербурга, состоящий из одиннадцати частей и 51 квартала. 1798 г. ЦГИА СПб. Ф. 513. Оп. 168. Д. 319. Л. 22.



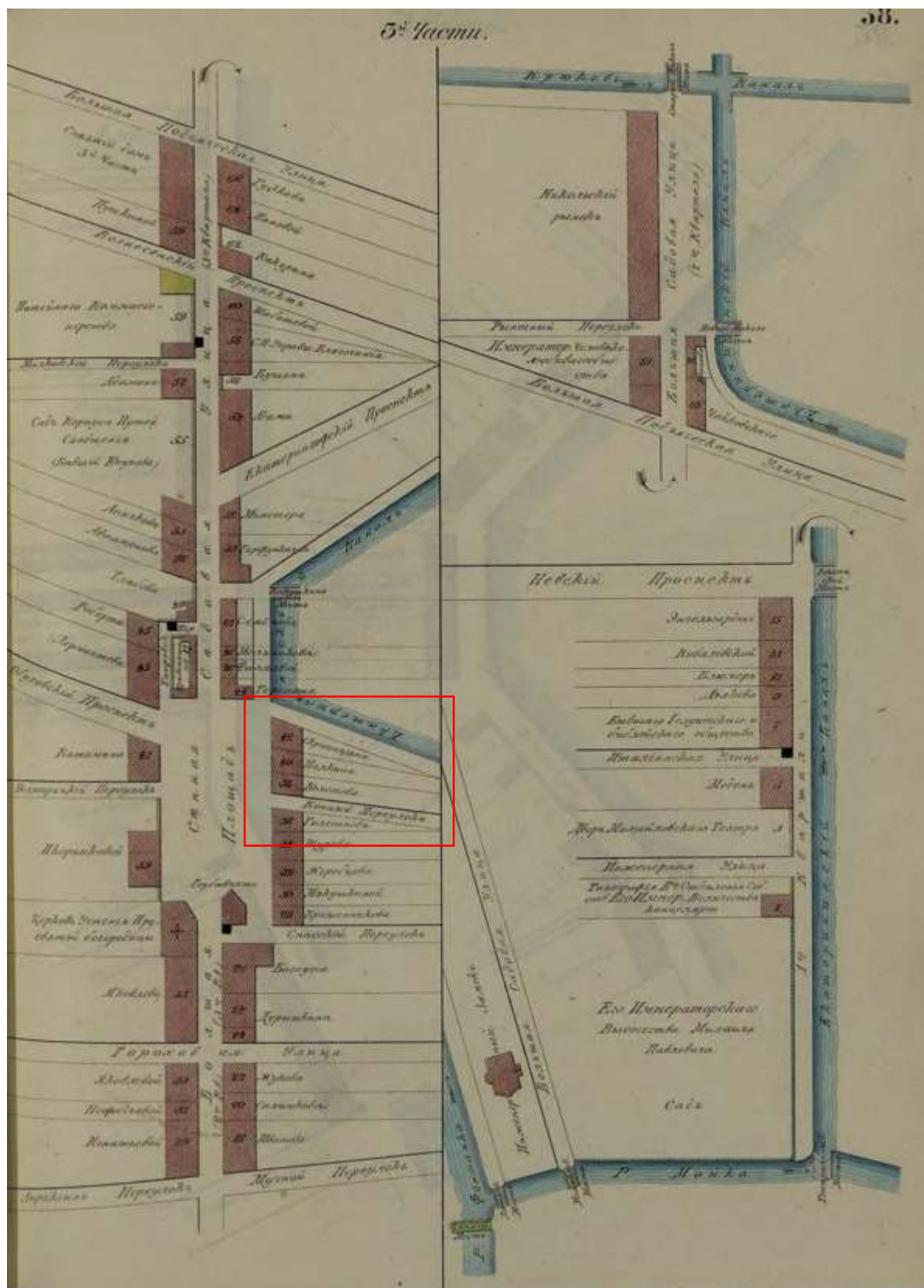
3. План С.-Петербурга 1803 года [Электронный ресурс] URL: http://www.etomesto.ru/map-peterburg_1803/



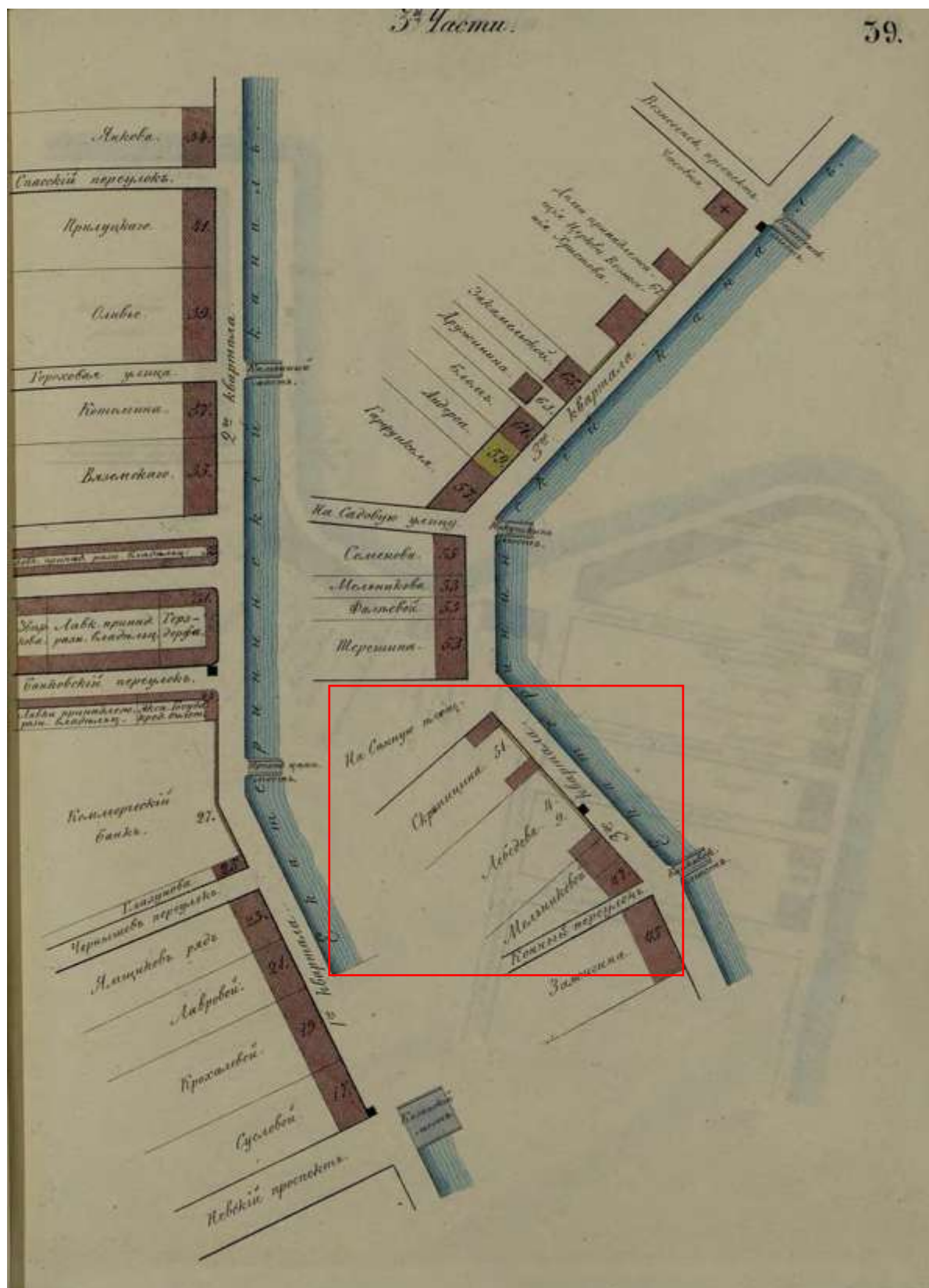
4. План города Санкт-Петербурга 1820 года [Электронный ресурс] URL: http://www.etomesto.ru/map-peterburg_plan-1820/



5. Подробный план Санкт-Петербурга 1828 года генерал майора Шуберта [Электронный ресурс] URL: http://www.etomesto.ru/map-peterburg_1828/




6. Атлас тринадцати частей С.-Петербурга с подробным изображением набережных, улиц, переулков, казенных и обывательских домов.
Сост. Н. Цылов. СПб.1849




7. Атлас тринадцати частей С.-Петербурга с подробным изображением набережных, улиц, переулков, казенных и обывательских домов.
Сост. Н. Цылов. СПб.1849




8. План части С.Петербурга 1872 г. между Невой и Обводным каналом [Электронный ресурс] URL: http://www.etomesto.ru/map-peterburg_chast-spb-1872/




9. Немецкая аэрофотосъемка Ленинграда 1939 – 1942 [Электронный ресурс] URL: http://www.etomesto.ru/map-peterburg_aero-photo/




10. Спутниковая карта Санкт-Петербурга (Ленинграда) 1966 года
[Электронный ресурс] URL: http://www.etomesto.ru/map-peterburg_sputnik-1966/



11. Спутниковая карта Санкт-Петербурга (Ленинграда) 1972 года
[Электронный ресурс] URL: http://www.etomesto.ru/map-peterburg_sputnik-1972/



12. Спутниковая карта Санкт-Петербурга (Ленинграда) 1980 года
 [Электронный ресурс] URL: http://www.etomesto.ru/map-peterburg_sputnik-1980/



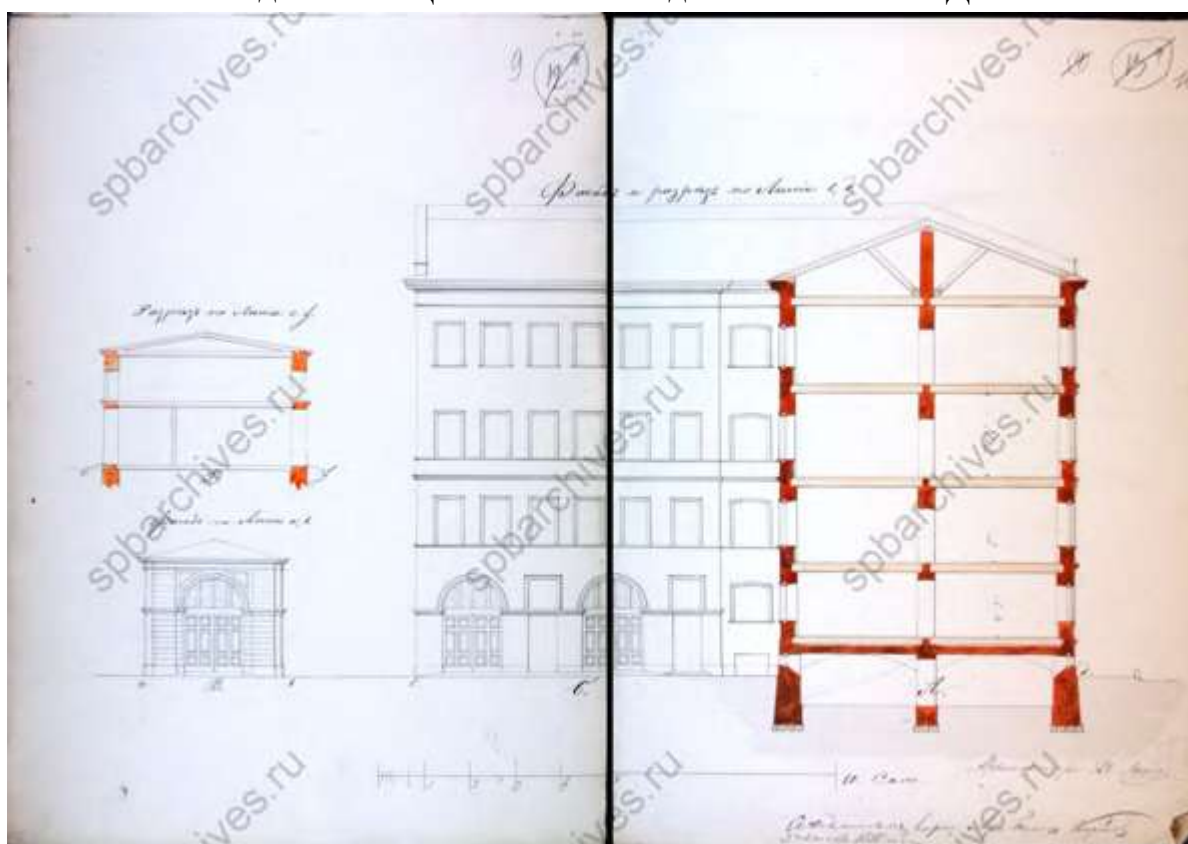
13. План по дому наследников коллежского секретаря Лебедева. 1843 г.
 ЦГИА СПб. Фонд 513. Описание 102. Дело 9730



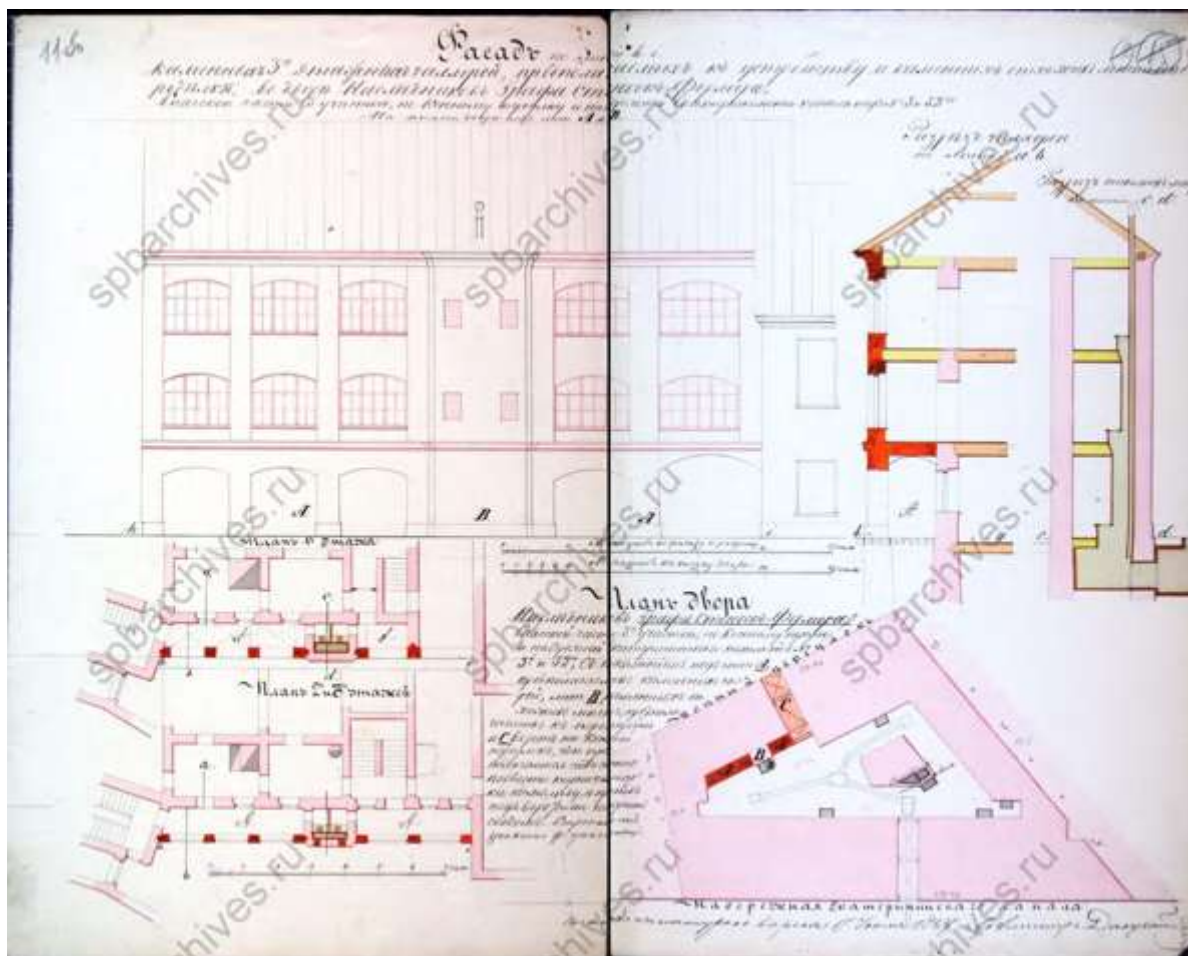
14. План двора коллежского ассесора графа Стенбок-Фермора. 1850 г.
 ЦГИА СПб. Фонд 513. Опись 102. Дело 9730



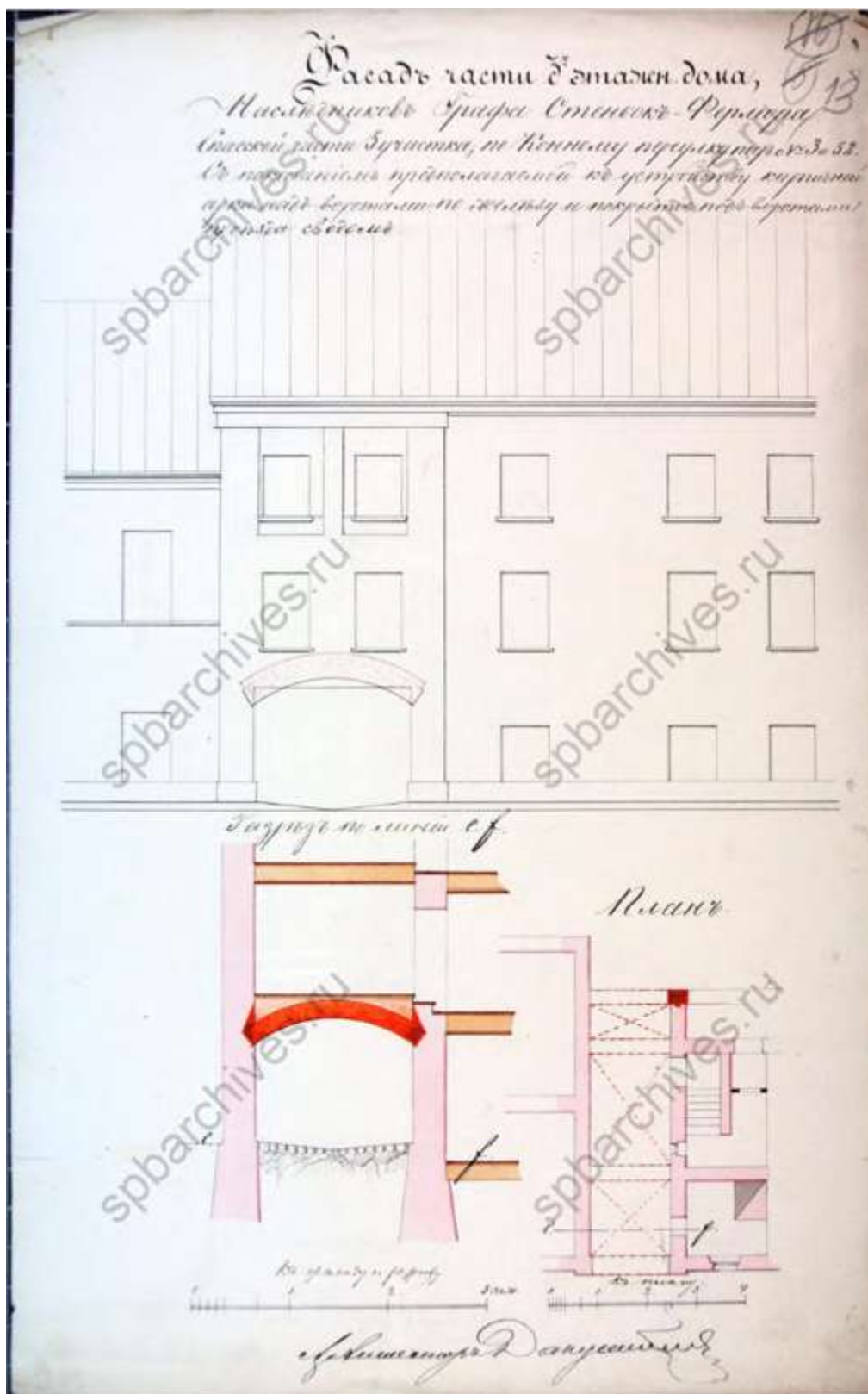
15. Фасад. 1850 г. ЦГИА СПб. Фонд 513. Опись 102. Дело 9730



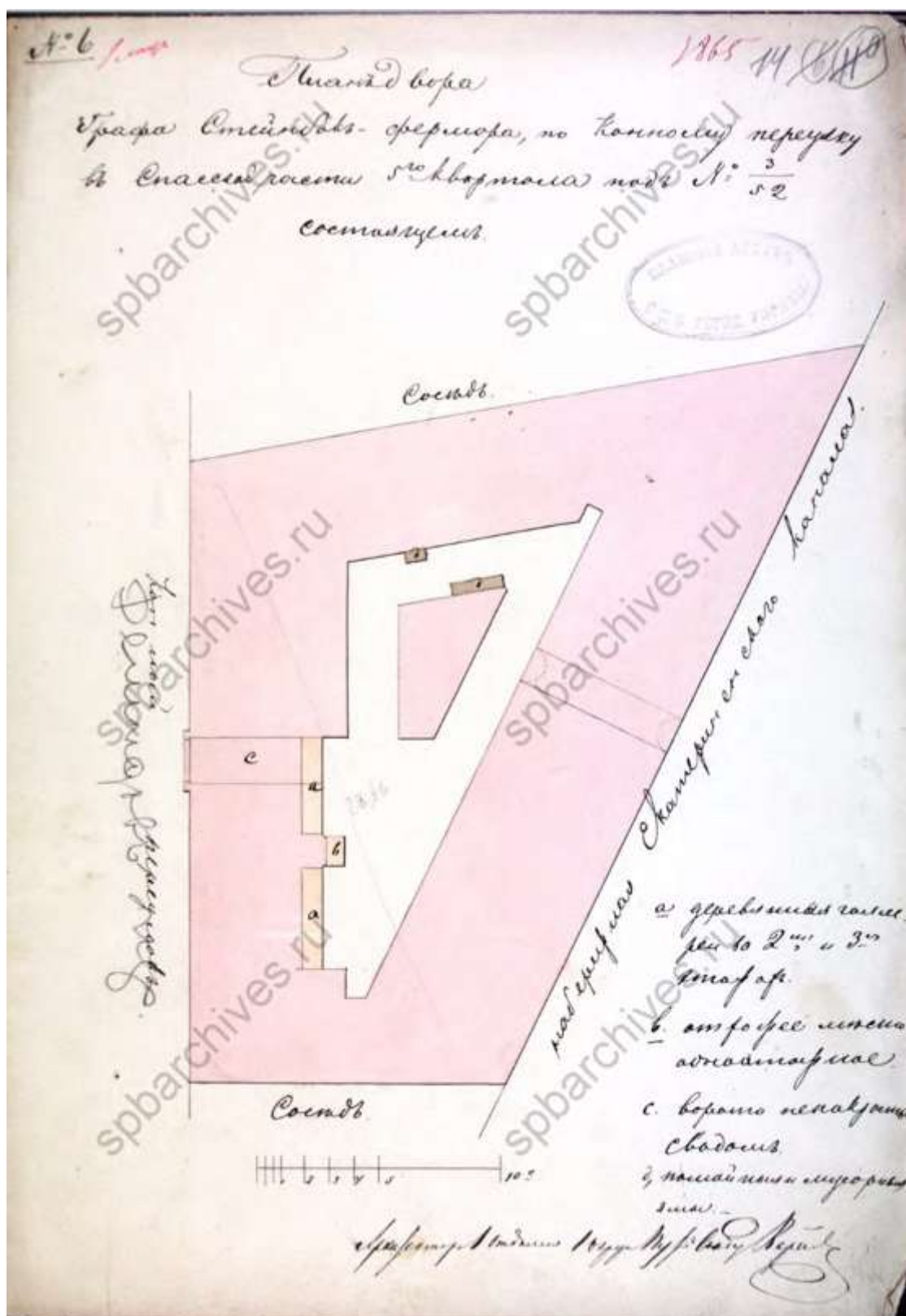
16. Фасад и разрез. 1850 г. ЦГИА СПб. Фонд 513. Опись 102. Дело 9730



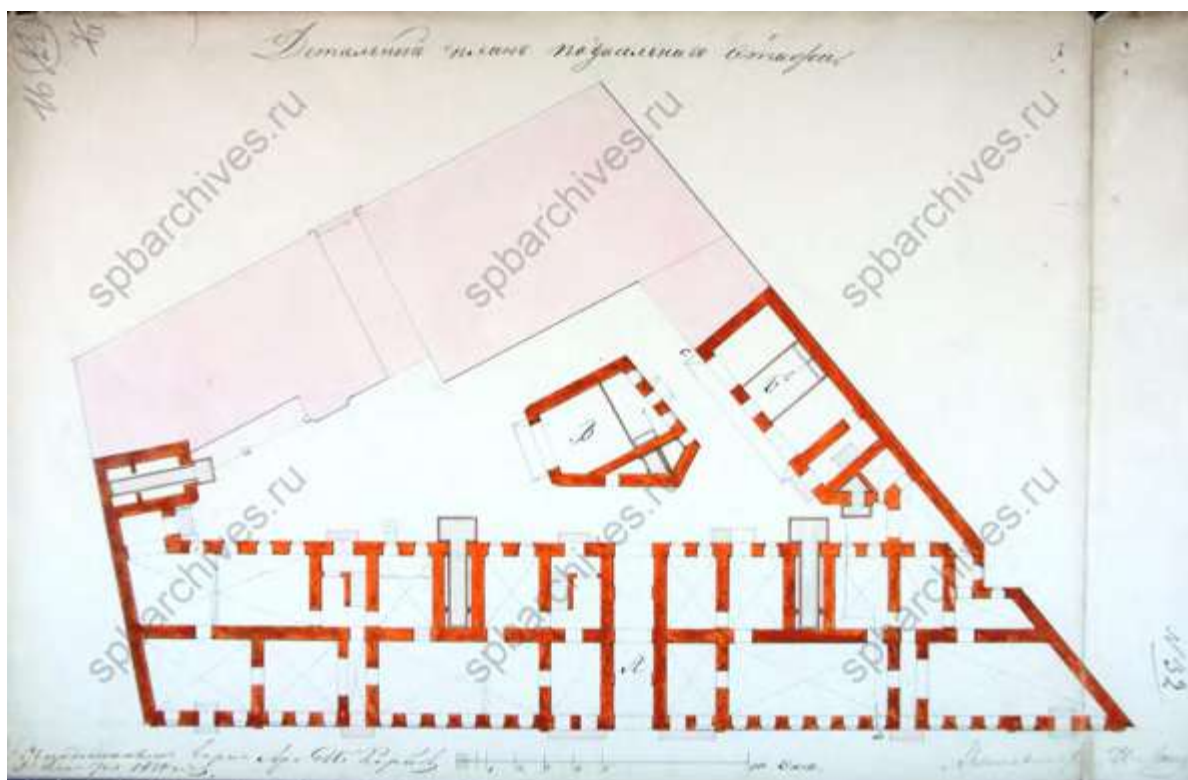
17. Фасад, разрез. план и план двора. 1864 г. ЦГИА СПб. Фонд 513.
Опись 102. Дело 9730



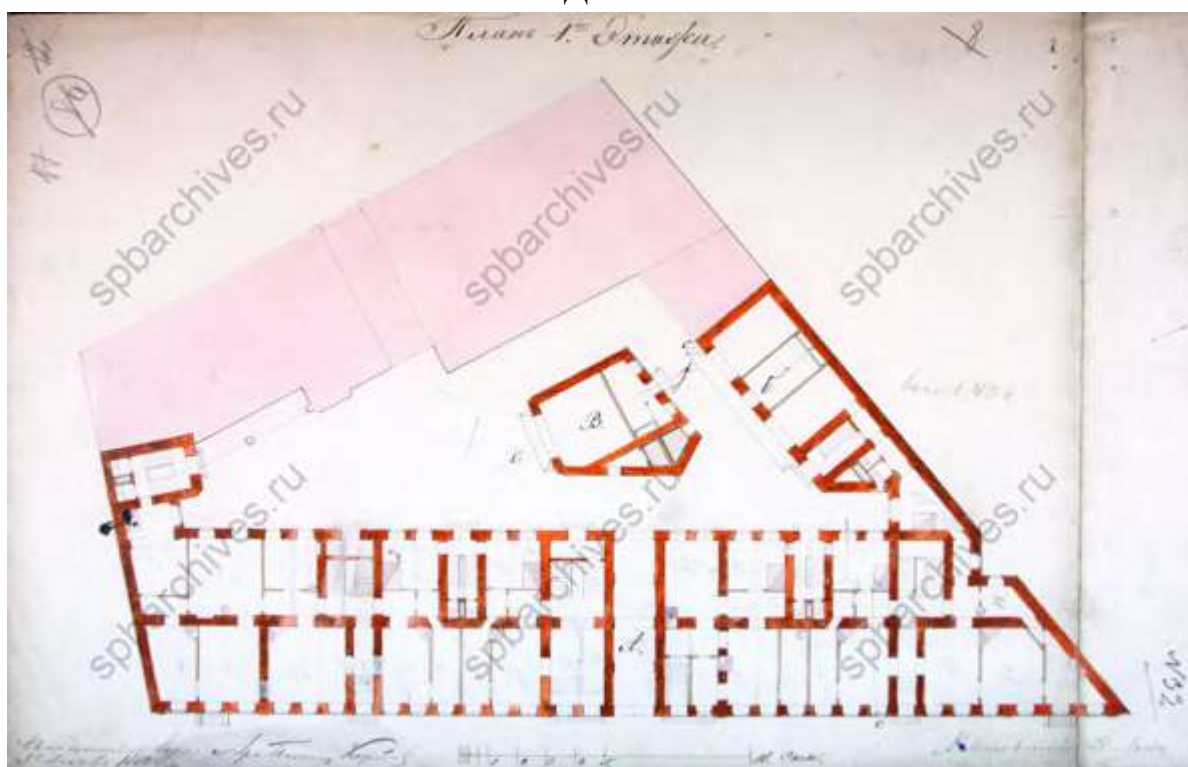
18. Фасад, разрез и план части дома. ЦГИА СПб. Фонд 513. Опись 102.
Дело 9730



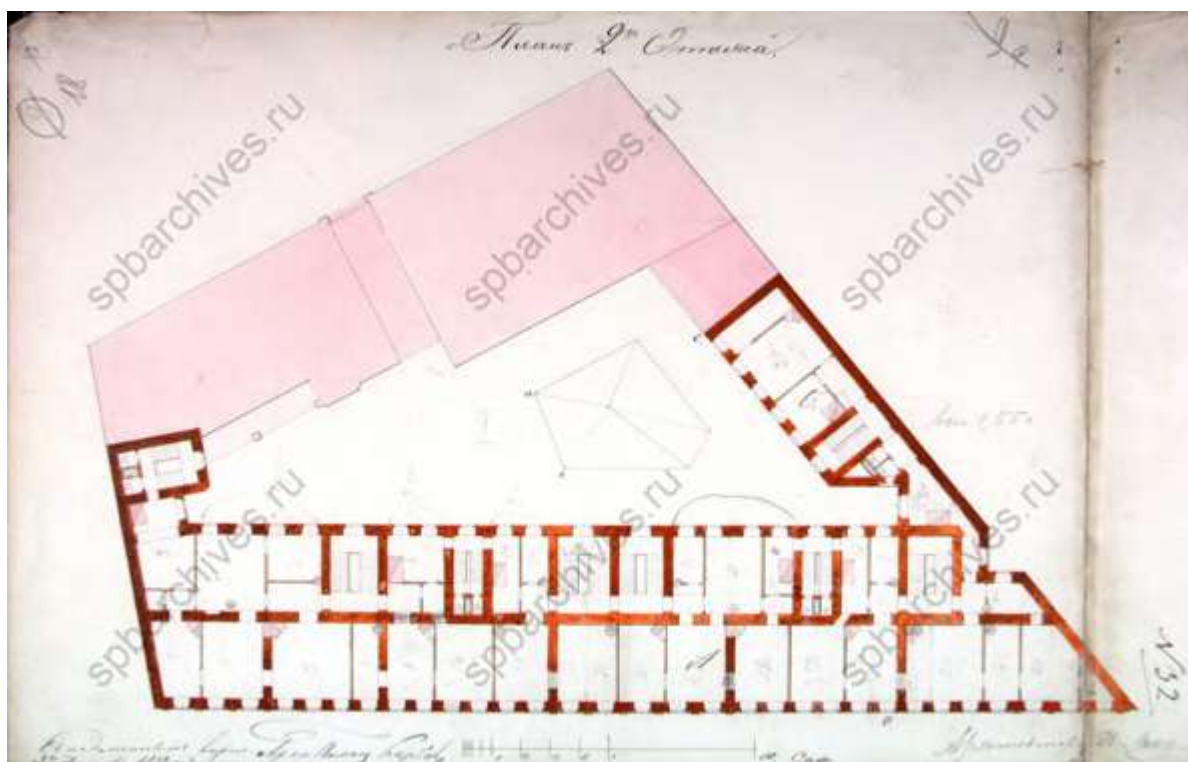
19. План двора графа Стенбок-Фермор. ЦГИА СПб. Фонд 513. Опись 102. Дело 9730



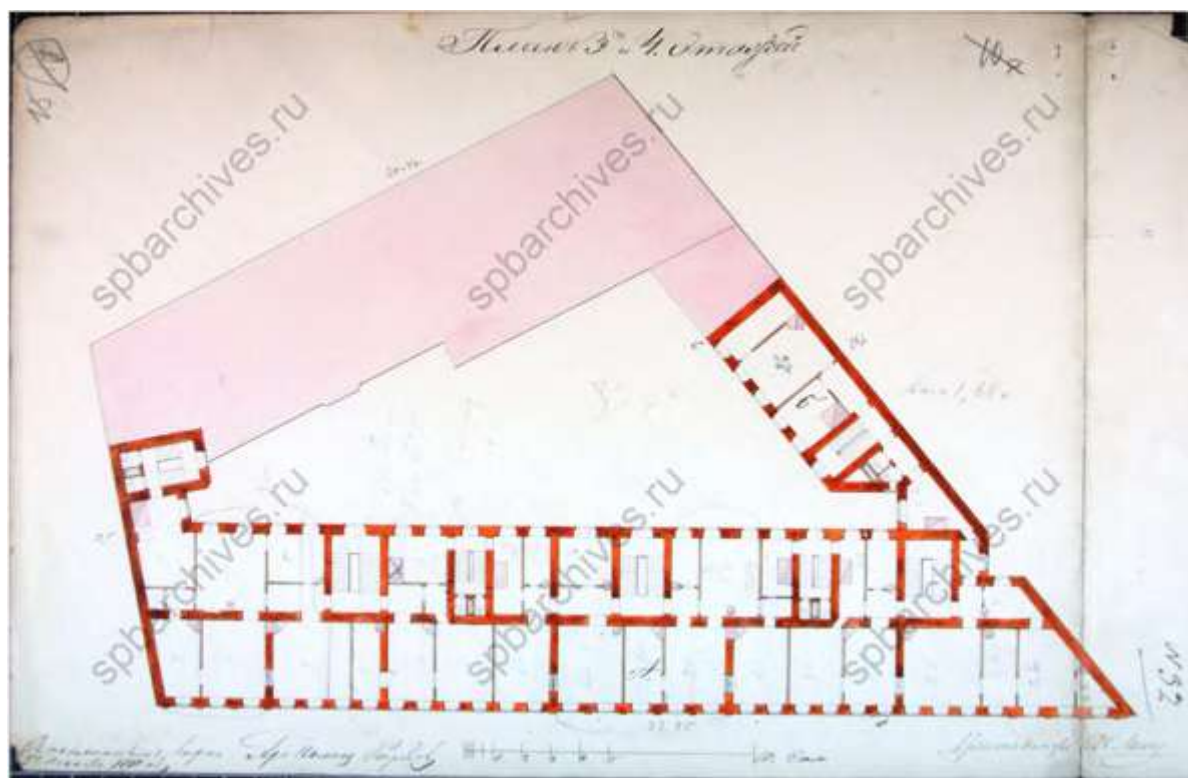
20. План подвального этажа. 1850 г. ЦГИА СПб. Фонд 513. Описание 102.
Дело 9730



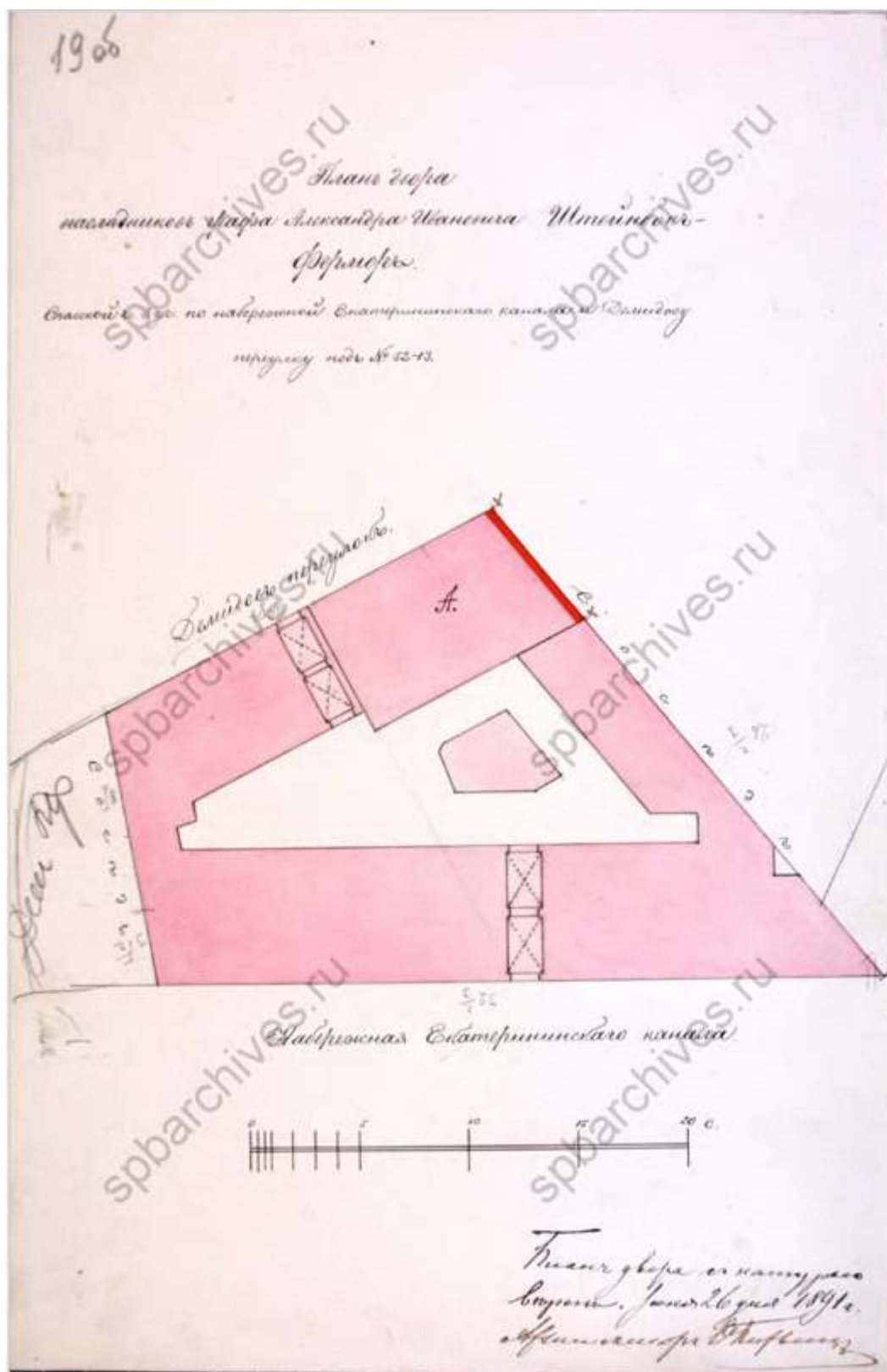
21. План первого этажа. 1850 г. ЦГИА СПб. Фонд 513. Описание 102. Дело
9730



22. План второго этажа. 1850 г. ЦГИА СПб. Фонд 513. Опись 102. Дело 9730



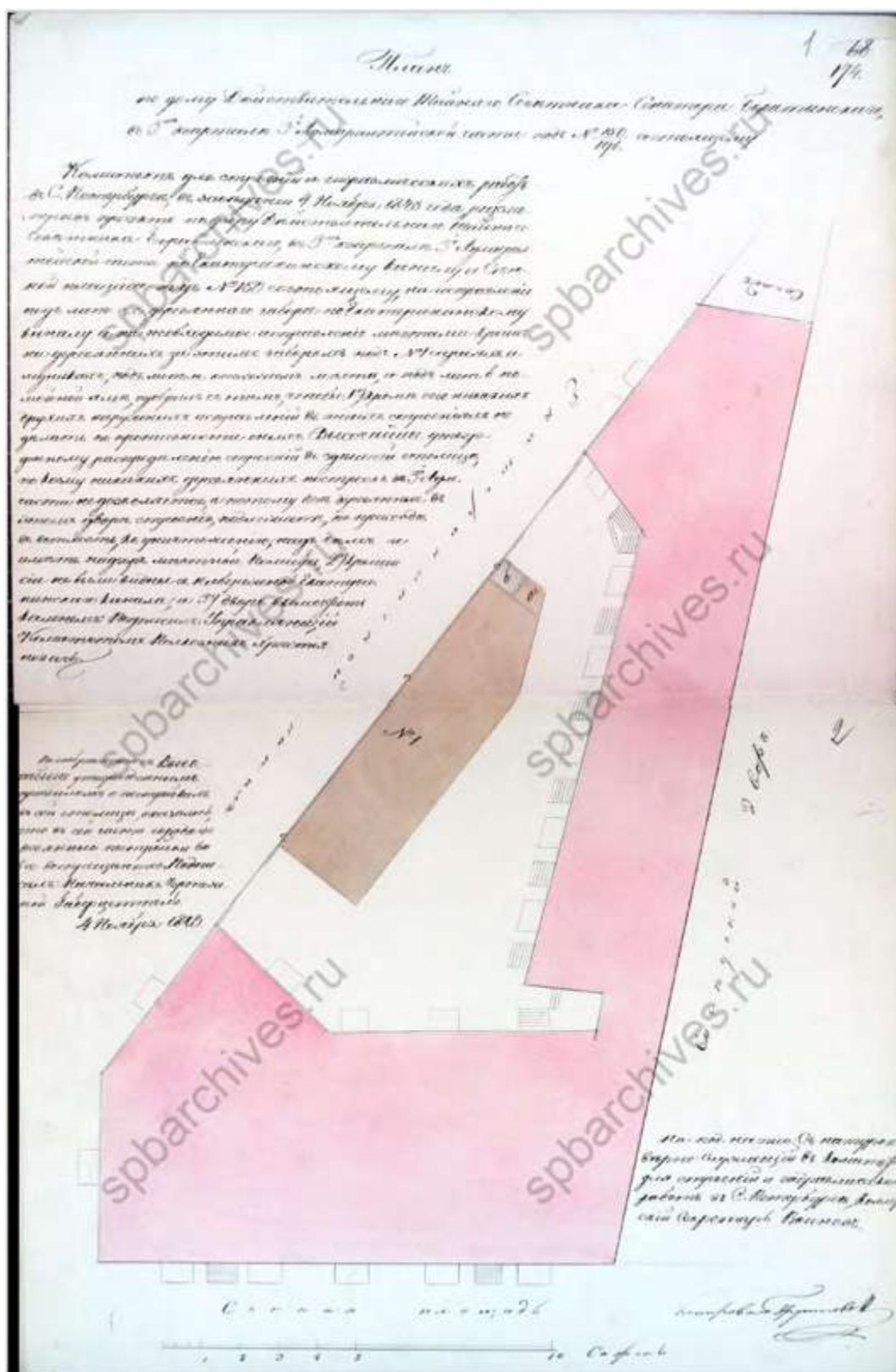
23. План 3-4-го этажей. 1850 г. ЦГИА СПб. Фонд 513. Опись 102. Дело 9730



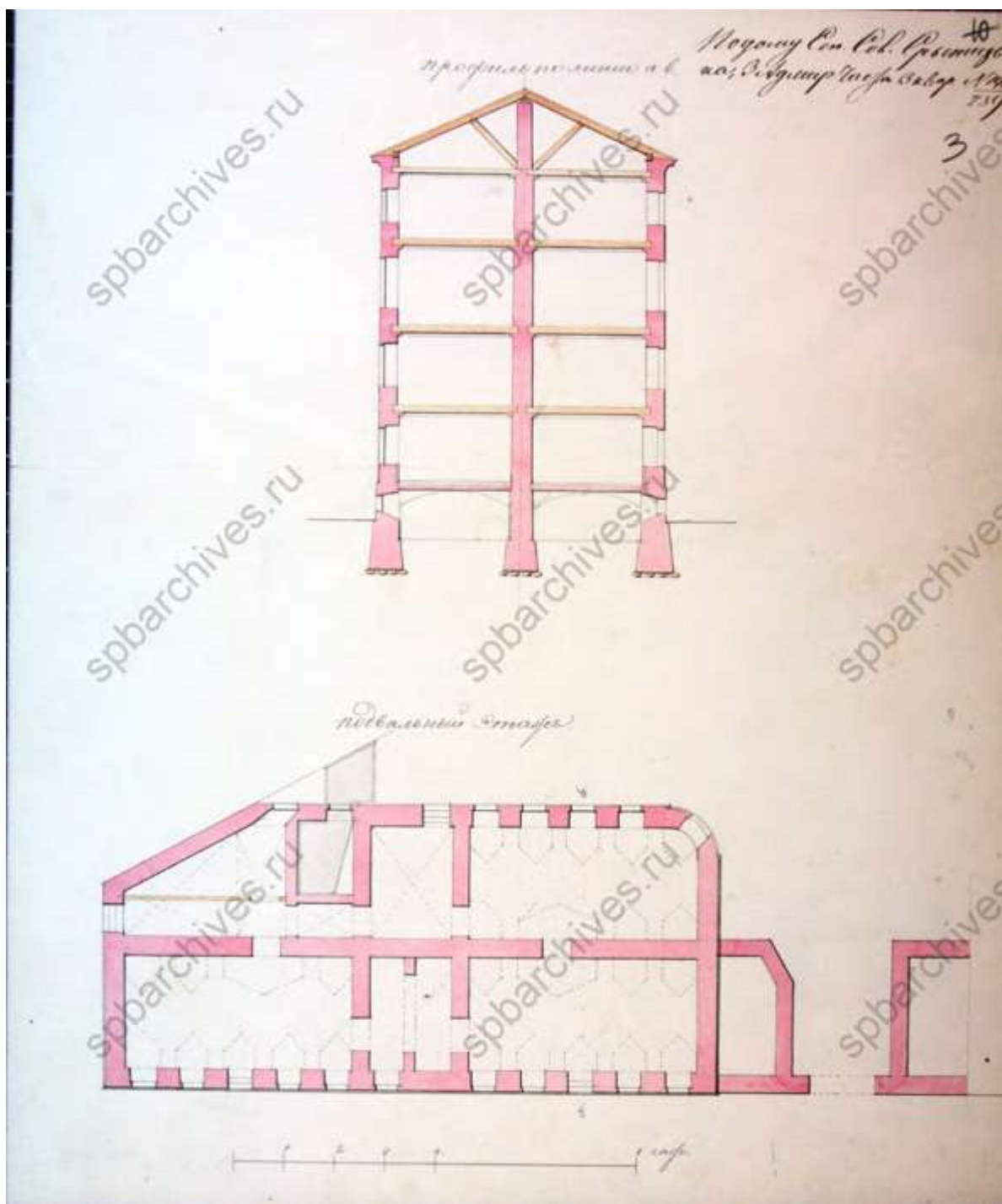
24. План двора наследников графа Александра Ивановича Штейнбок-Фермера. 1891 г. ЦГИА СПб. Фонд 513. Опись 102. Дело 9730



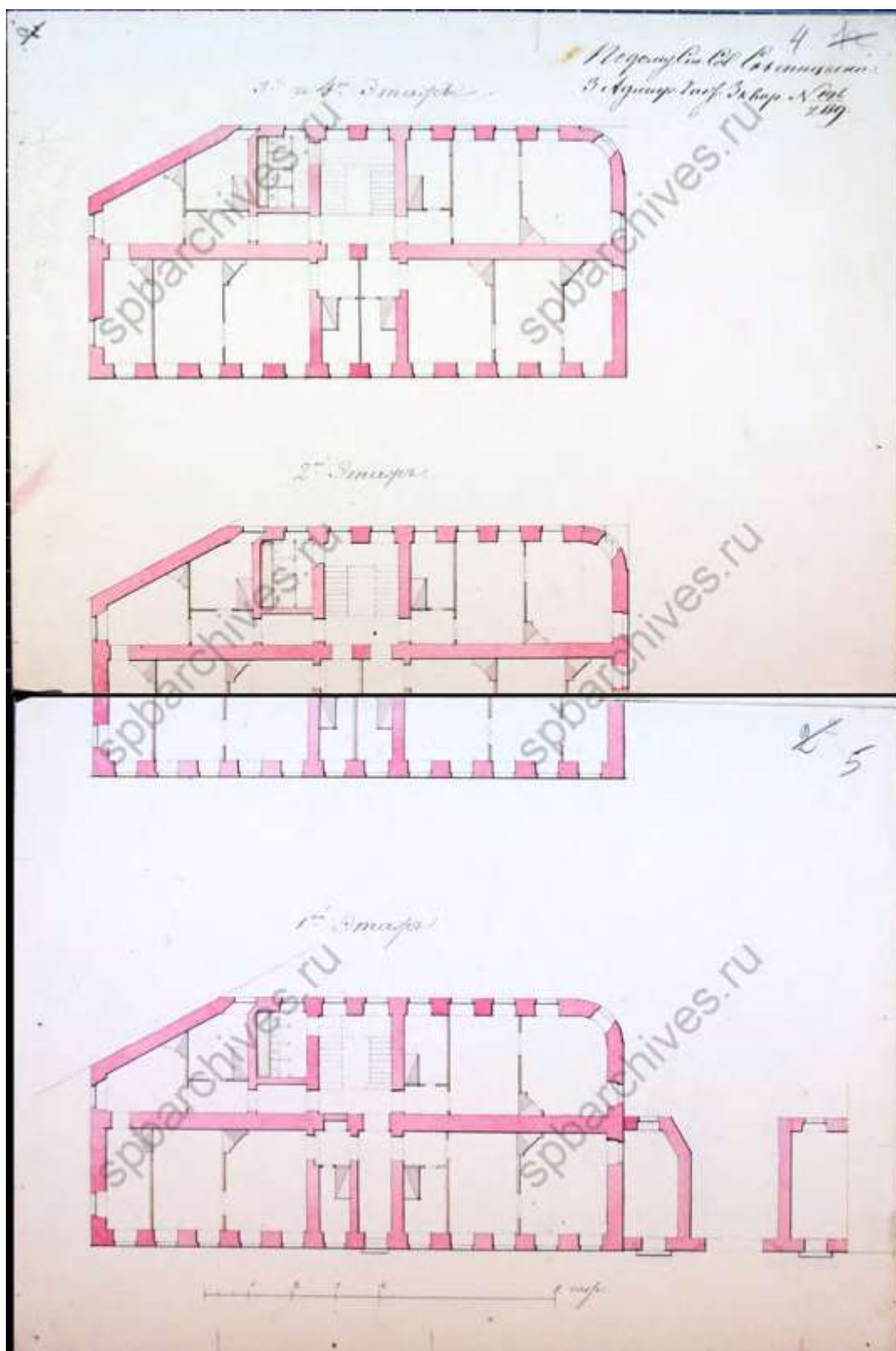
25. Фасад. ЦГИА СПб. Фонд 513. Опись 102. Дело 9730



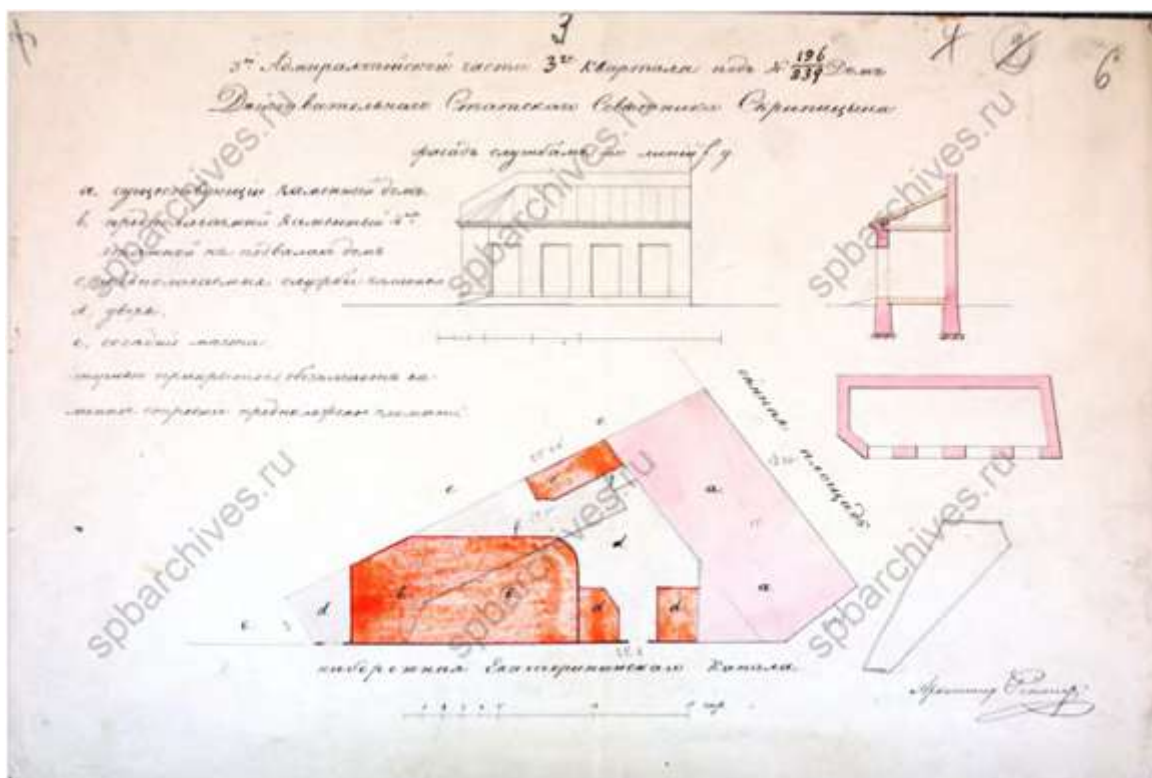
26. План по дому действительного тайного советника сенатора Баратынского. 1843 г. ЦГИА СПб. Фонд 513. Опись 102. Дело 9731



27. Разрез и план. 1846 г. ЦГИА СПб. Фонд 513. Опись 102. Дело 9731




28. Планы этажей. 1846 г. ЦГИА СПб. Фонд 513. Описание 102. Дело 9731



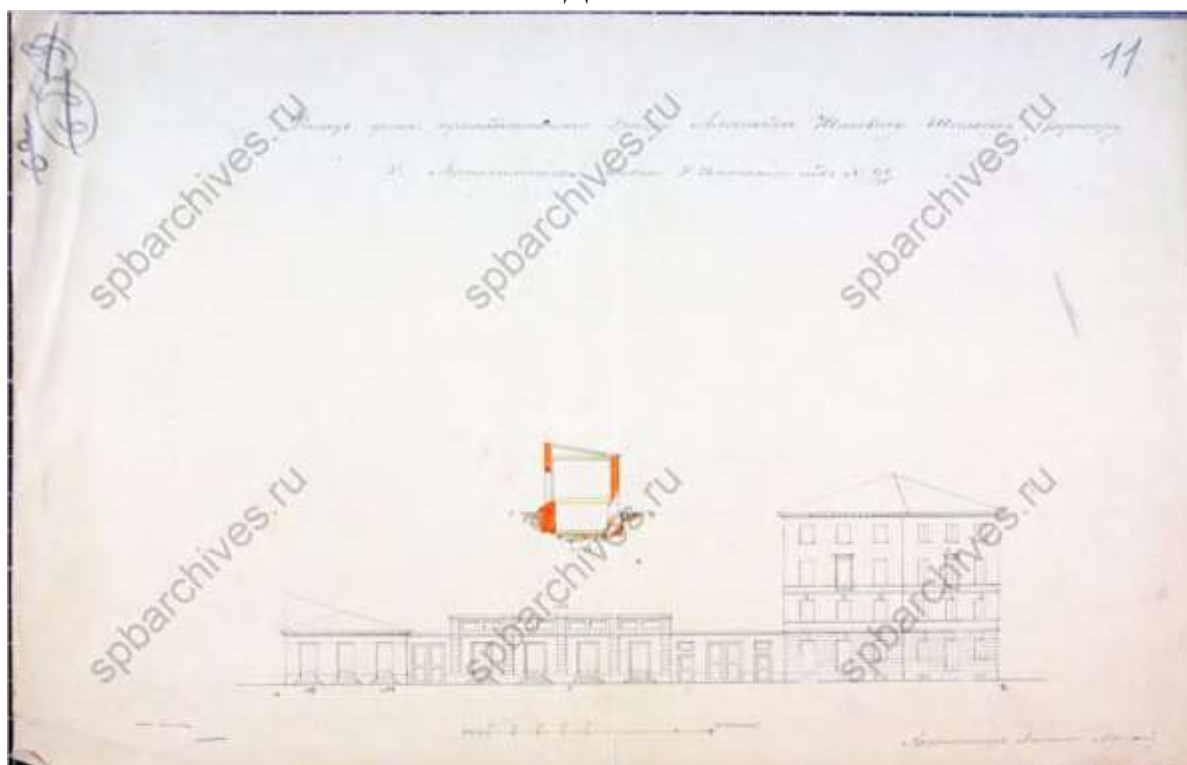
29. Дом действительного статского советника Скрипицина. ЦГИА СПб.
 Фонд 513. Опись 102. Дело 9731



30. Фасад дома действительного статского советника Скрипицина,
 предполагаемого к постройке. ЦГИА СПб. Фонд 513. Опись 102.
 Дело 9731



31. Фасад каменного двора и лавки, предполагаемых к постройке во дворе графа Штенбок-Фермора. ЦГИА СПб. Фонд 513. Опись 102. Дело 9731



32. Фасад дома, принадлежащего графу Александру Ивановичу Штенбок-Фермору. 1849 г. ЦГИА СПб. Фонд 513. Опись 102. Дело 9731




33. План двора, принадлежащего графу Александру Ивановичу Штенбок-Фермору. ЦГИА СПб. Фонд 513. Опись 102. Дело 9731




35. Генеральный план двора Никитиной. 1864 г. ЦГИА СПб. Фонд 513.
Опись 102. Дело 9911



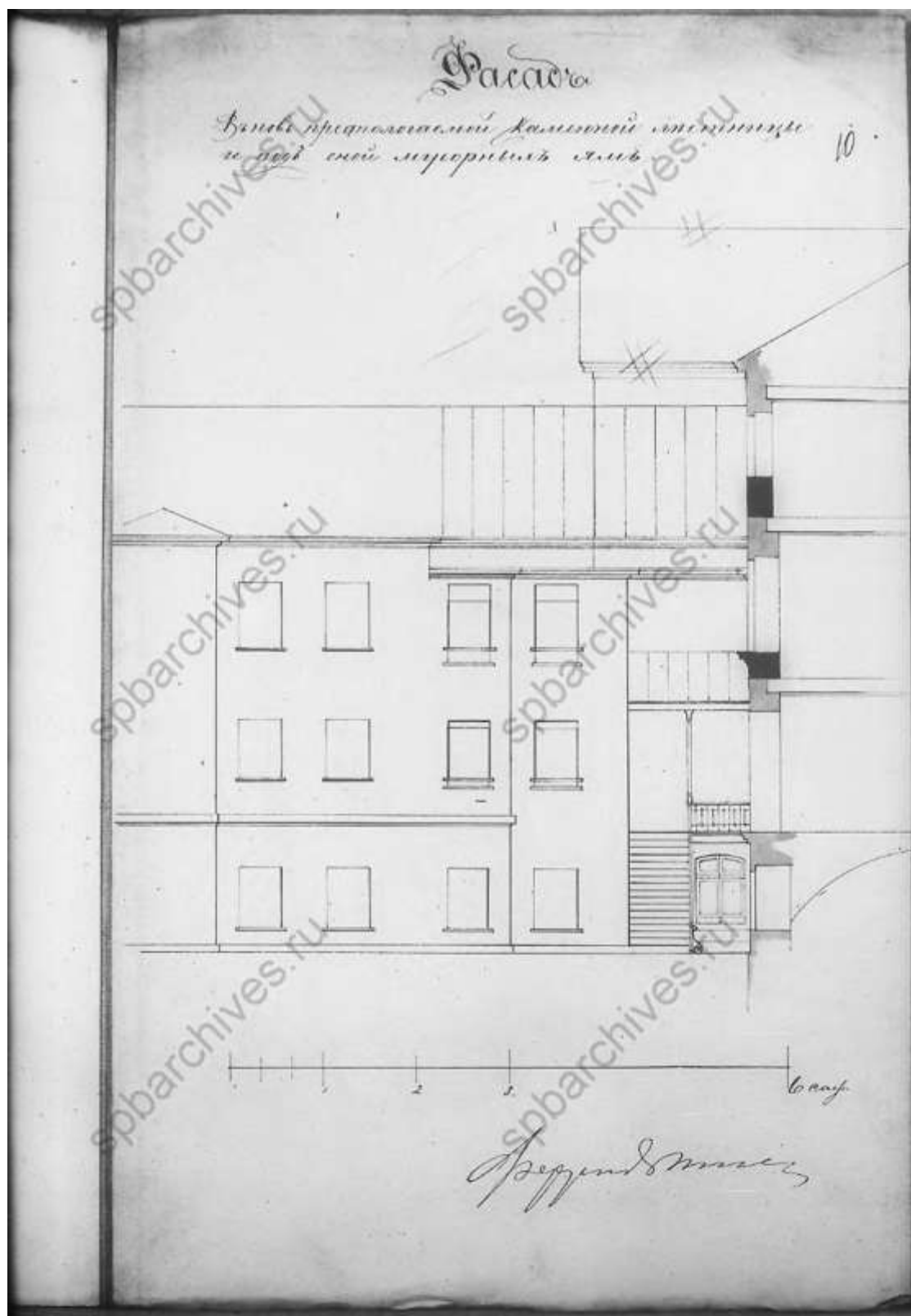
36. План. 1864 г. ЦГИА СПб. Фонд 513. Опись 102. Дело 9911



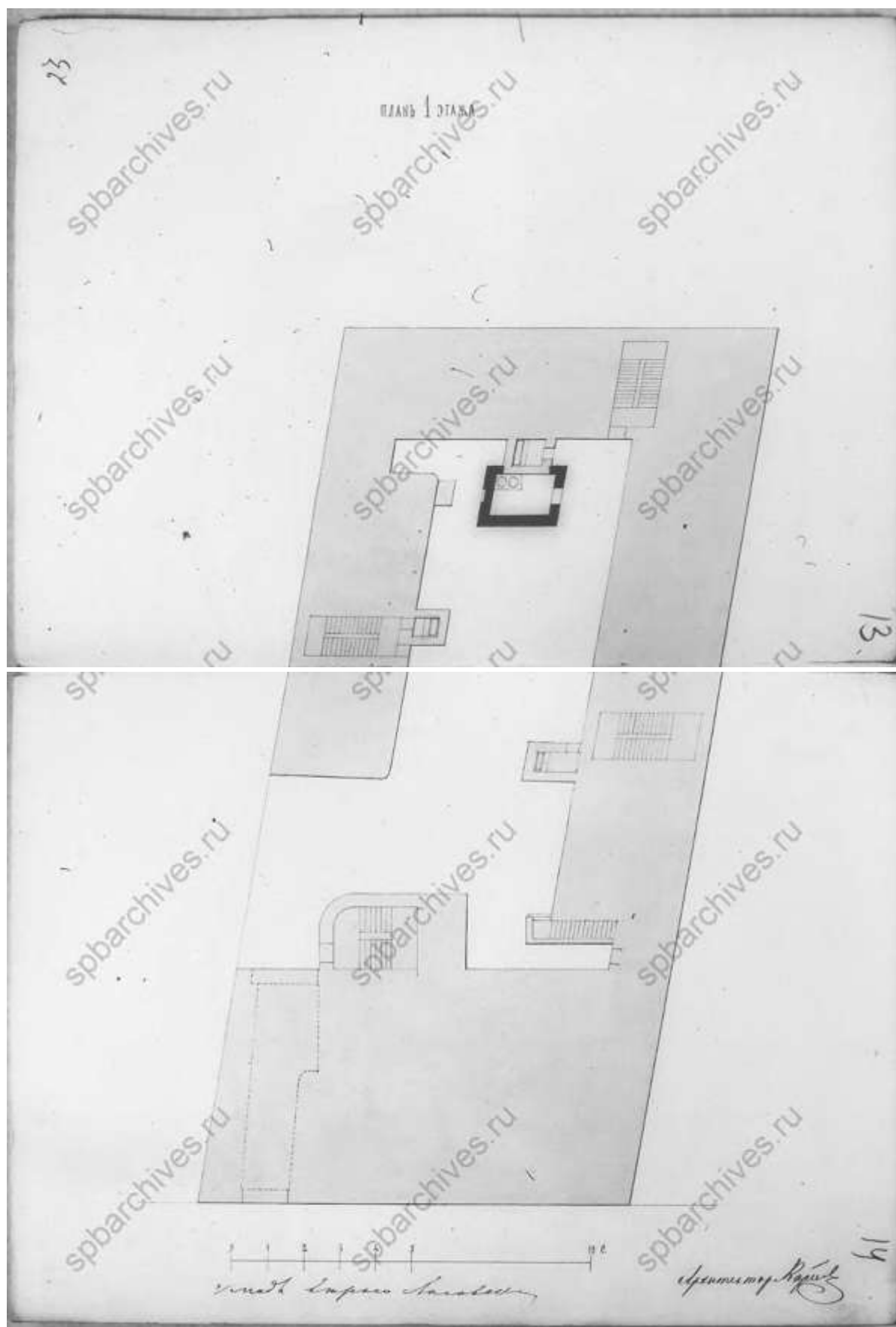
37. План лестницы. 1864 г. ЦГИА СПб. Фонд 513. Описание 102. Дело 9911



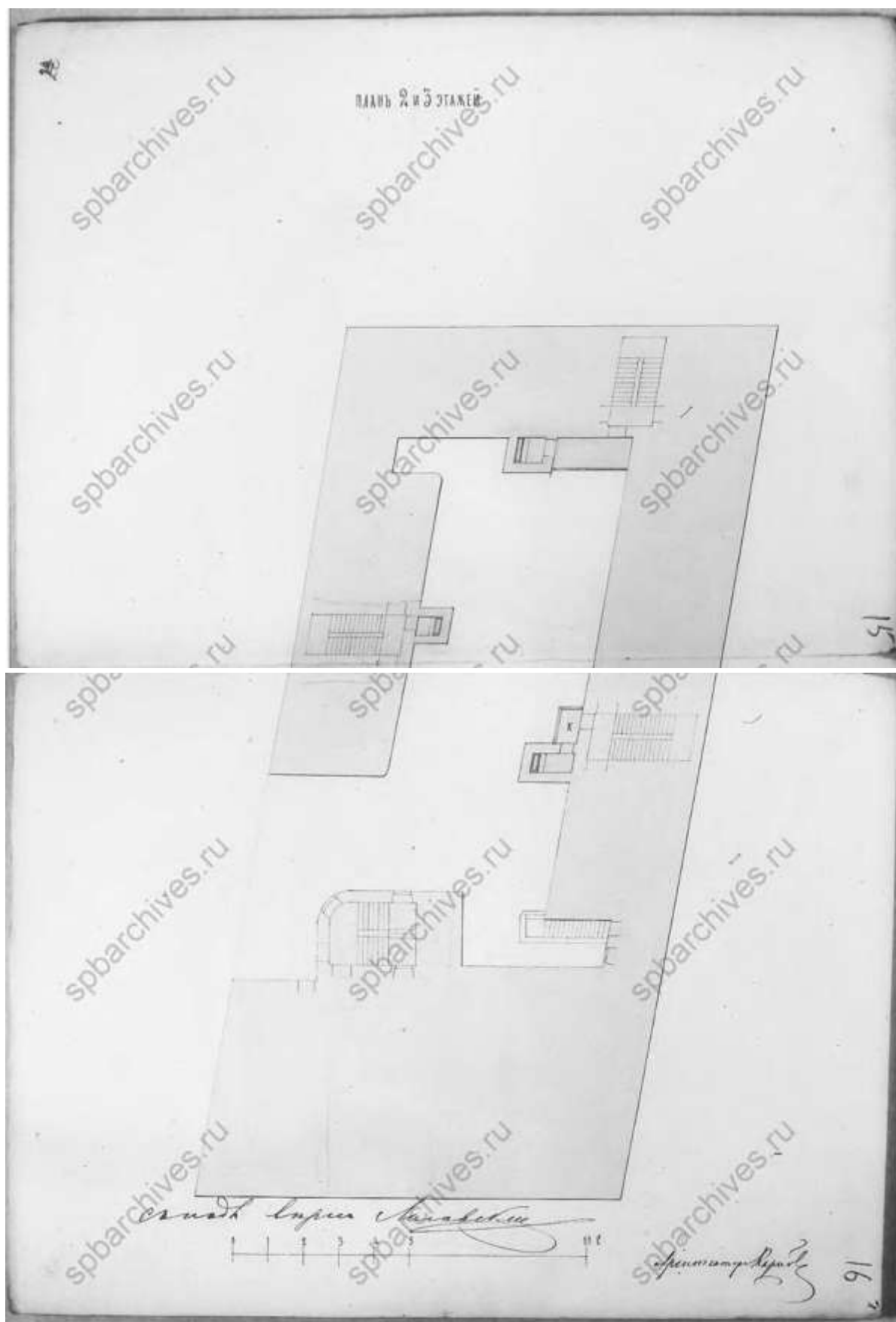
38. Фрагменты планов 3 и 4 этажей. 1864 г. ЦГИА СПб. Фонд 513. Описание 102. Дело 9911



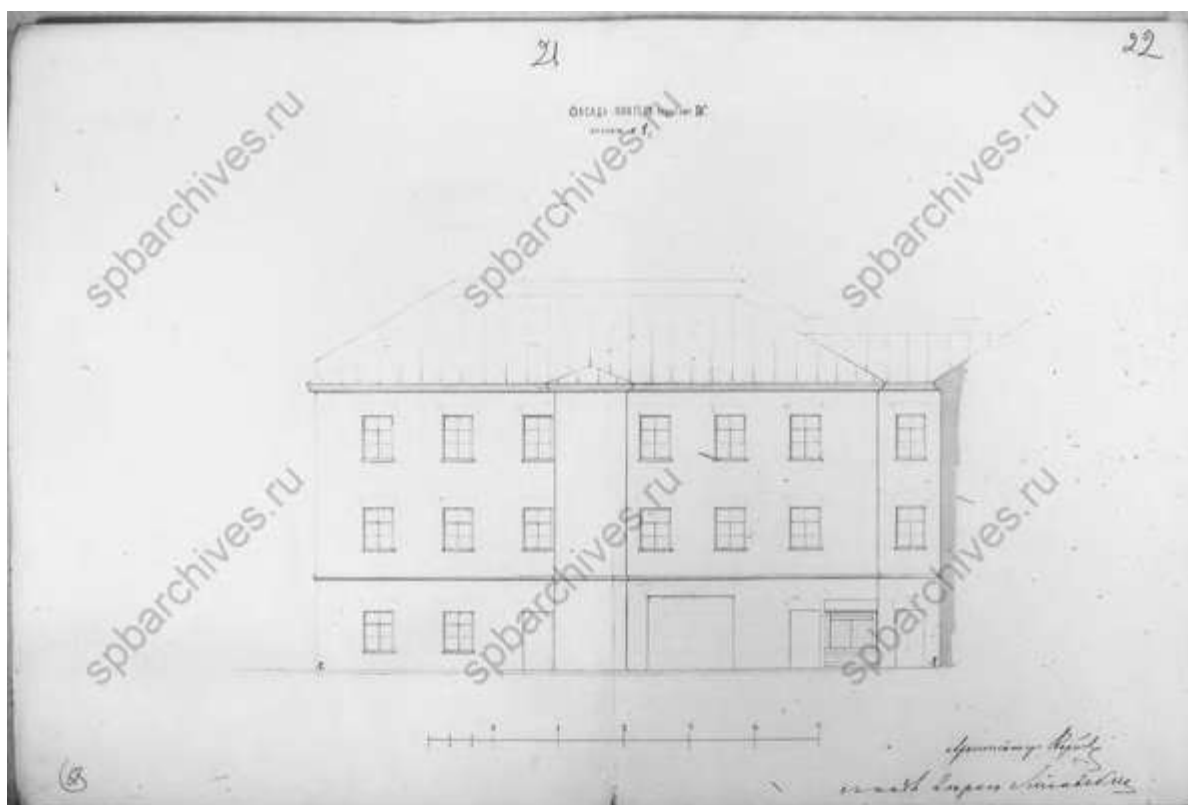
39. Фасад. 1864 г. ЦГИА СПб. Фонд 513. Опись 102. Дело 9911



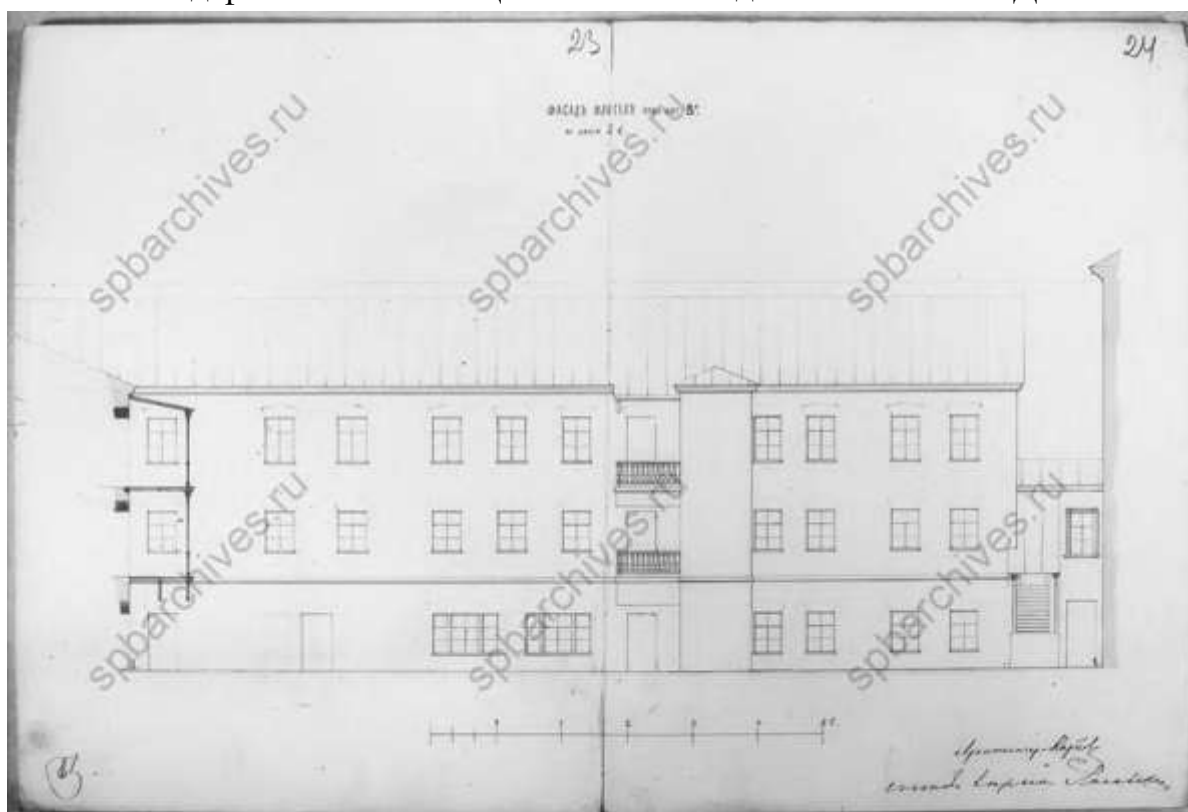
41. План 1-го этажа. 1866 г. ЦГИА СПб. Фонд 513. Опись 102. Дело 9911



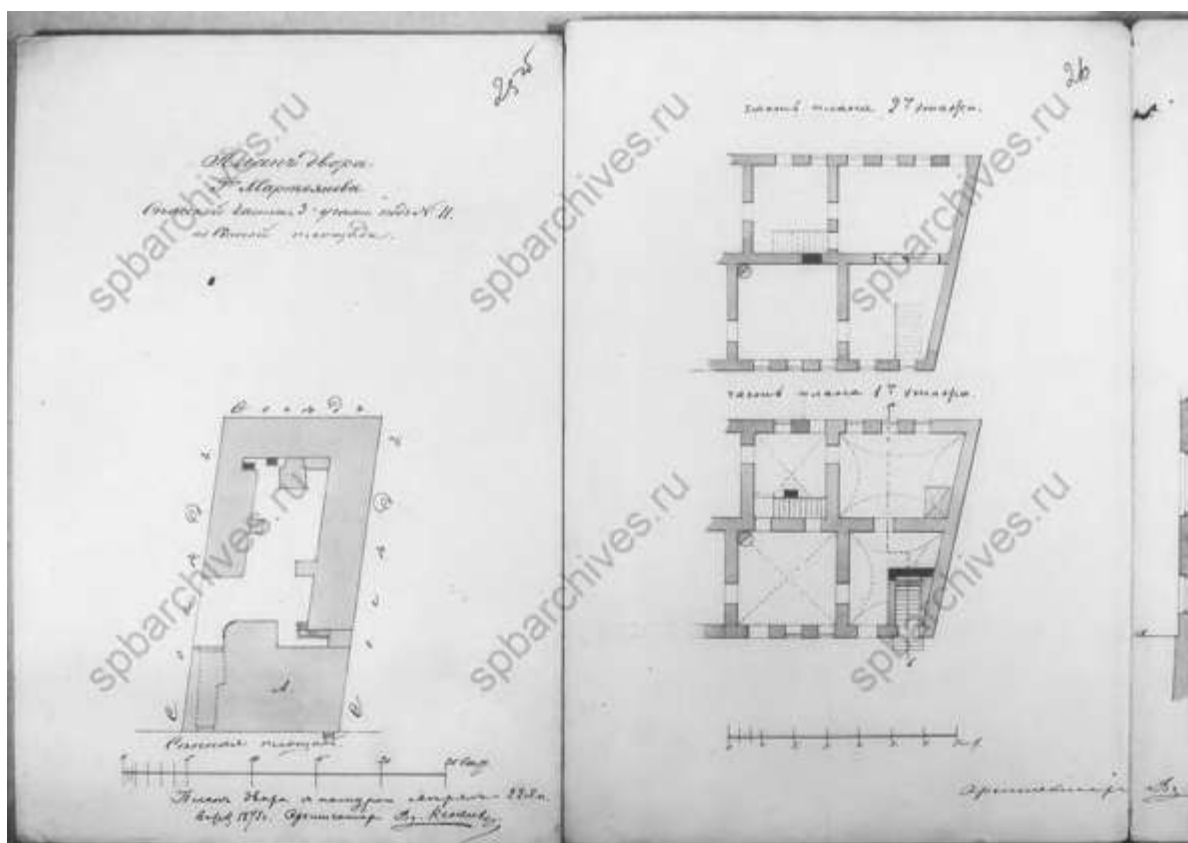
42. План 2 и 3-го этажей. 1866 г. ЦГИА СПб. Фонд 513. Опись 102. Дело 9911



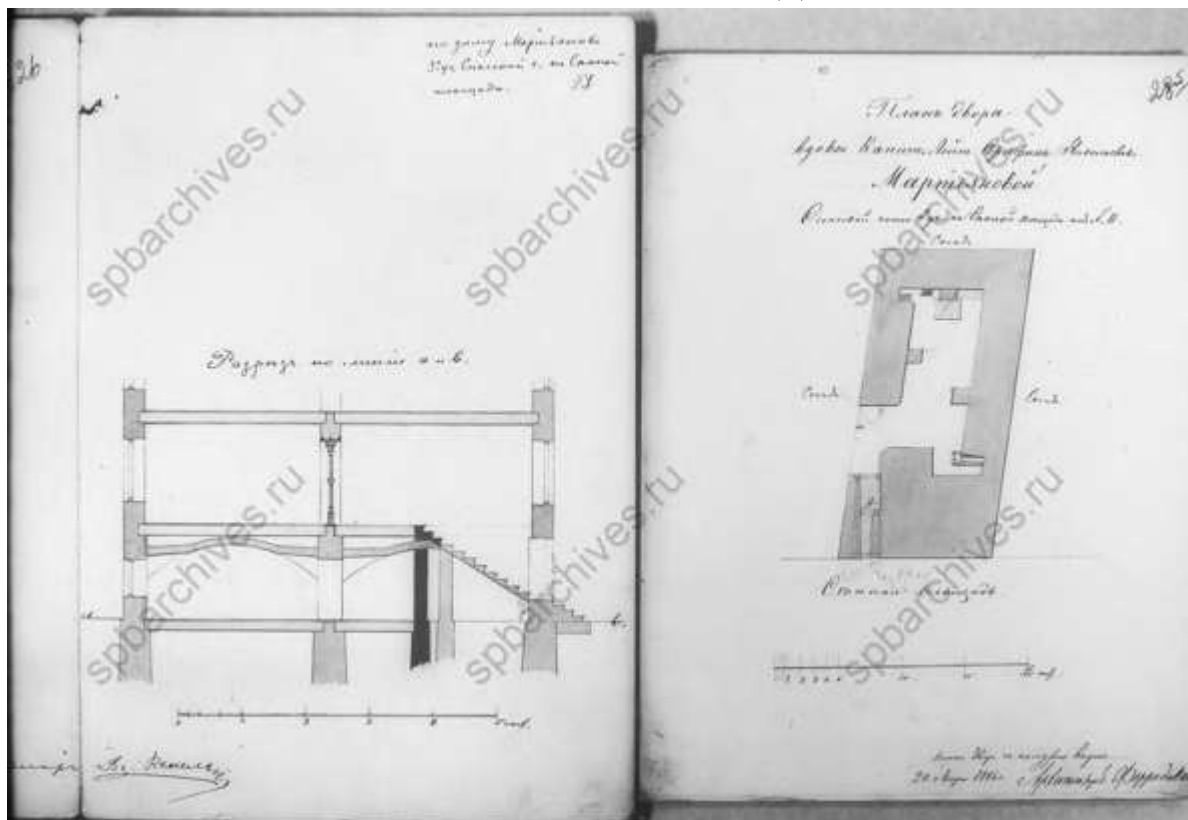
45. Фасад флигеля. 1866 г. ЦГИА СПб. Фонд 513. Описание 102. Дело 9911



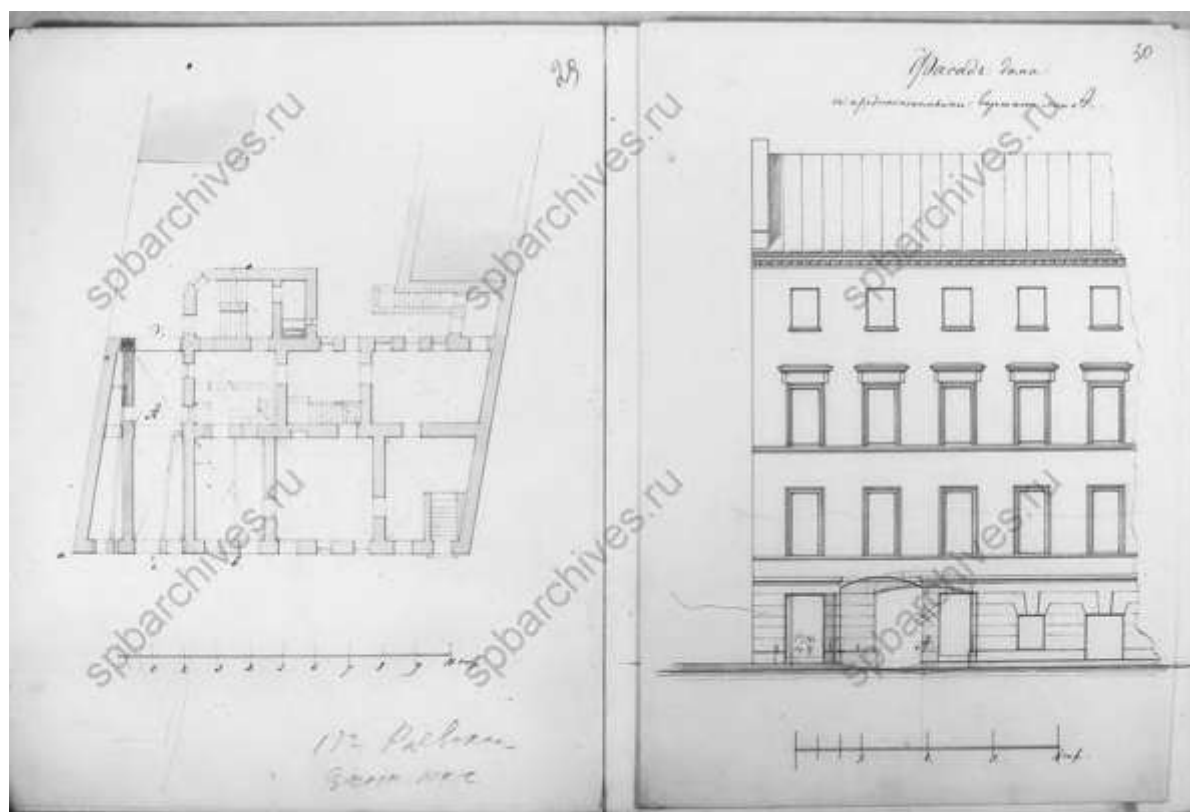
46. Фасад флигеля. 1866 г. ЦГИА СПб. Фонд 513. Описание 102. Дело 9911



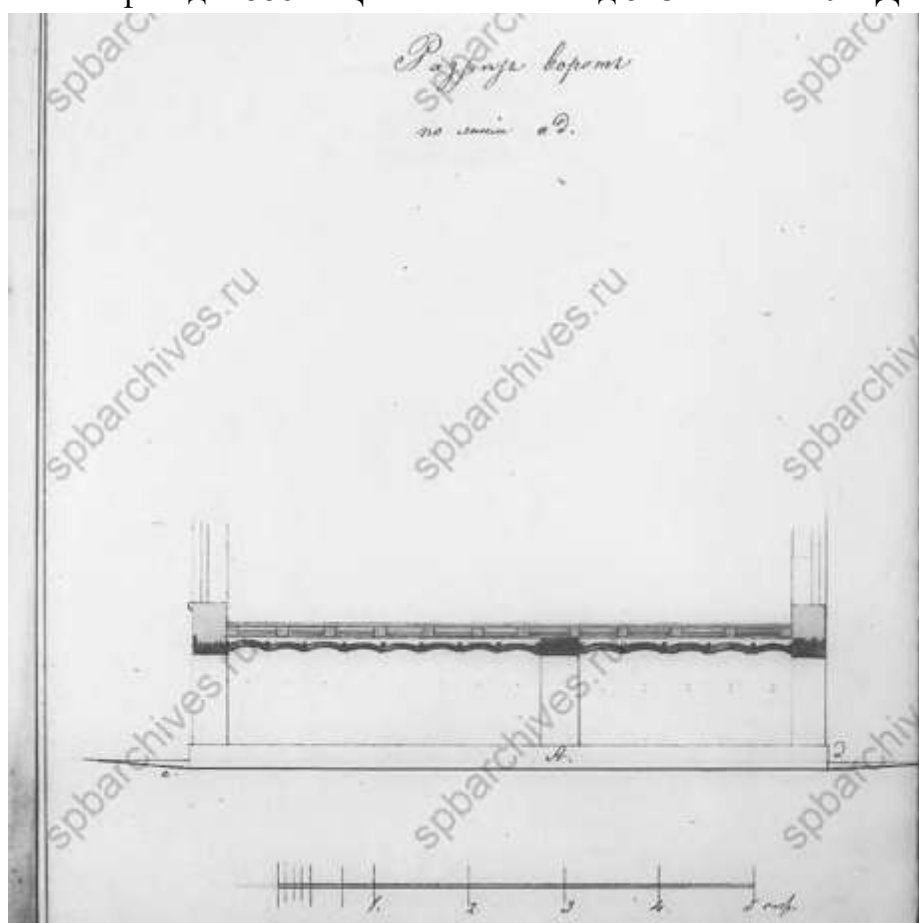
47. План двора Мартьянова и фрагменты планов этажей. 1875 г. ЦГИА СПб. Фонд 513. Опись 102. Дело 9911



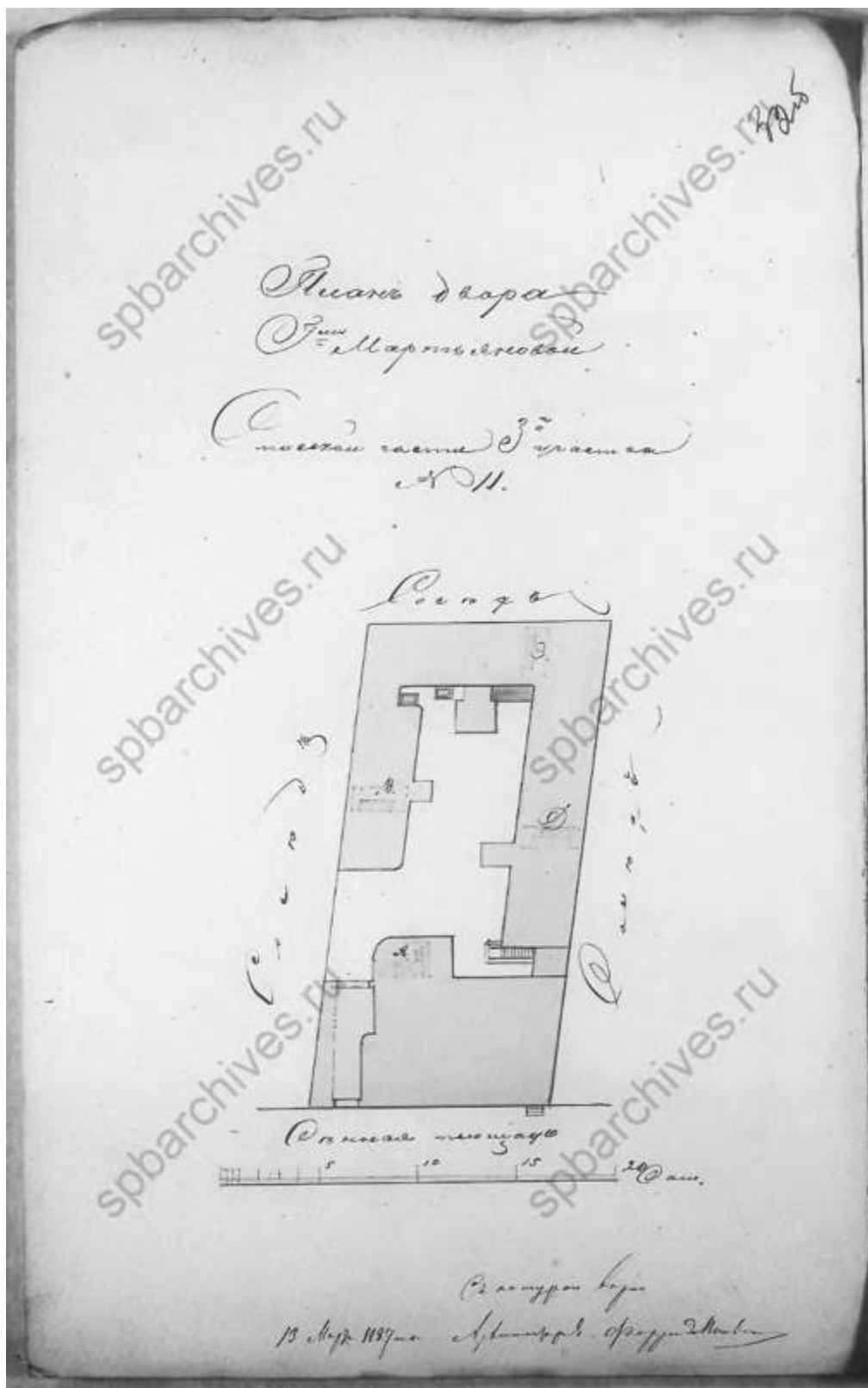
48. Разрез и план двора вдовы капит.лейт. Серафимы Николаевны Мартьяновой. 1886 г. ЦГИА СПб. Фонд 513. Опись 102. Дело 9911



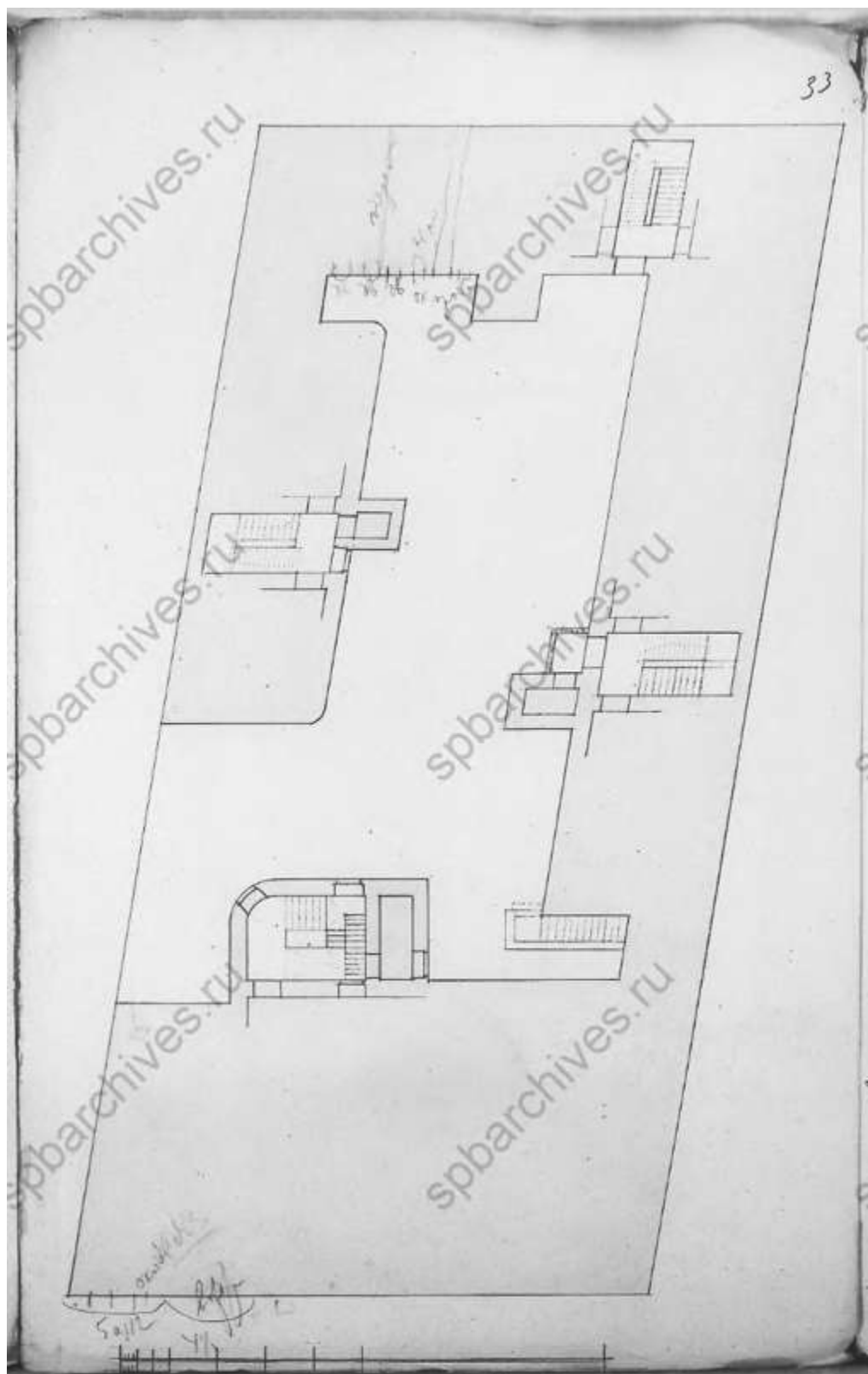
49. План и фасад. 1886 г. ЦГИА СПб. Фонд 513. Опись 102. Дело 9911



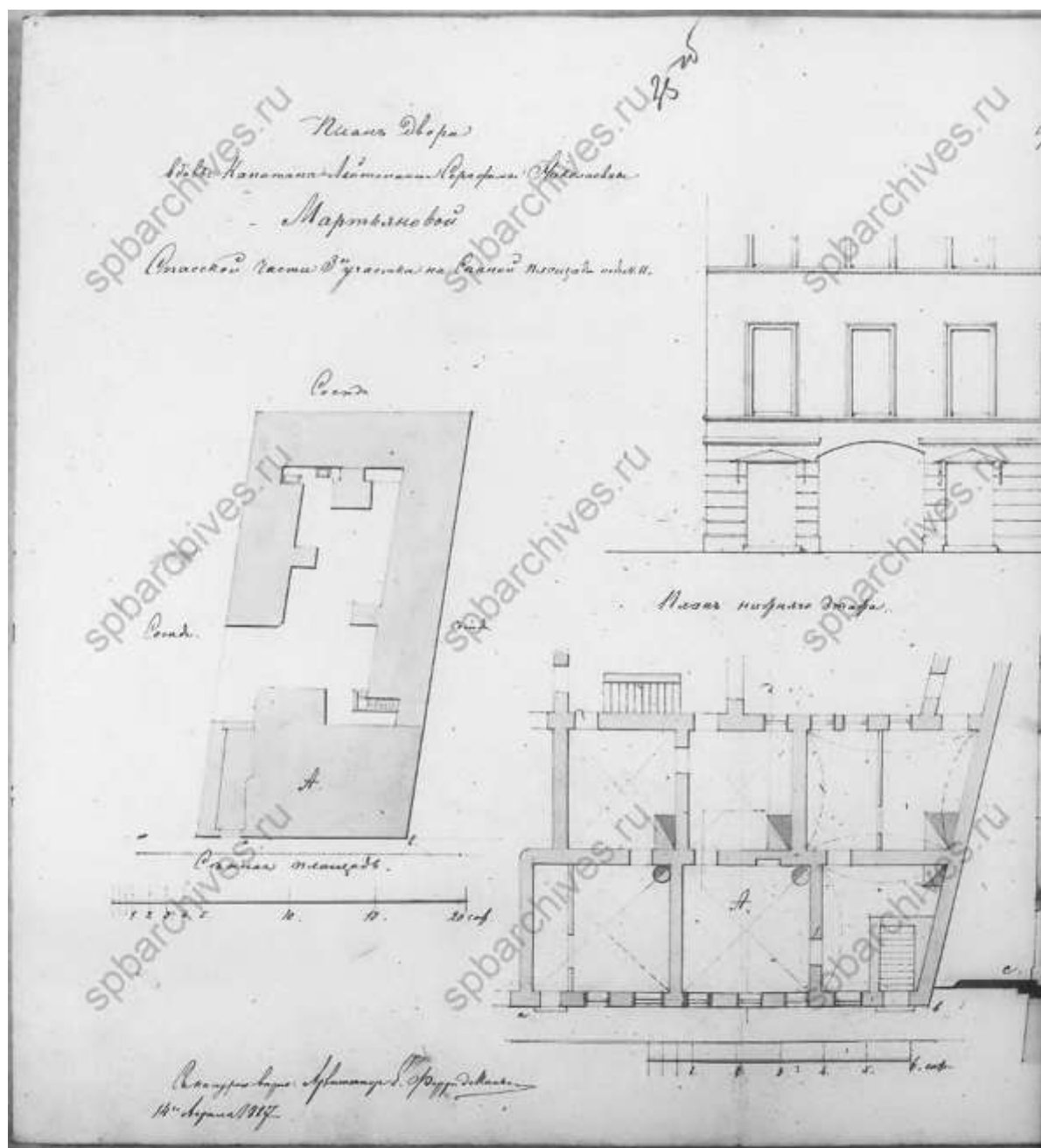
50. Разрез ворот. 1886 г. ЦГИА СПб. Фонд 513. Опись 102. Дело 9911



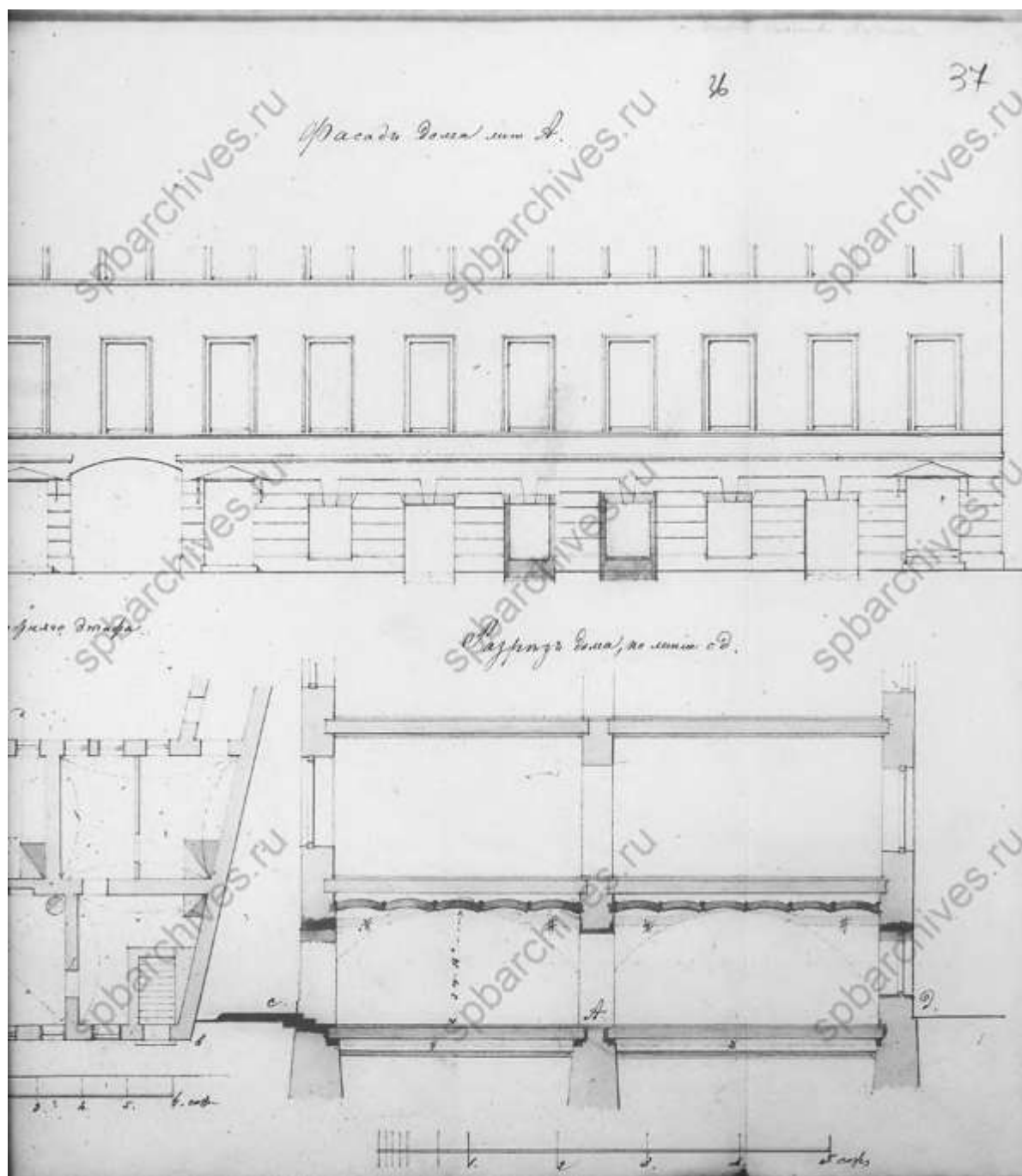
51. План двора Мартьяновой. 1887 г. ЦГИА СПб. Фонд 513. Опись 102.
 Дело 9911



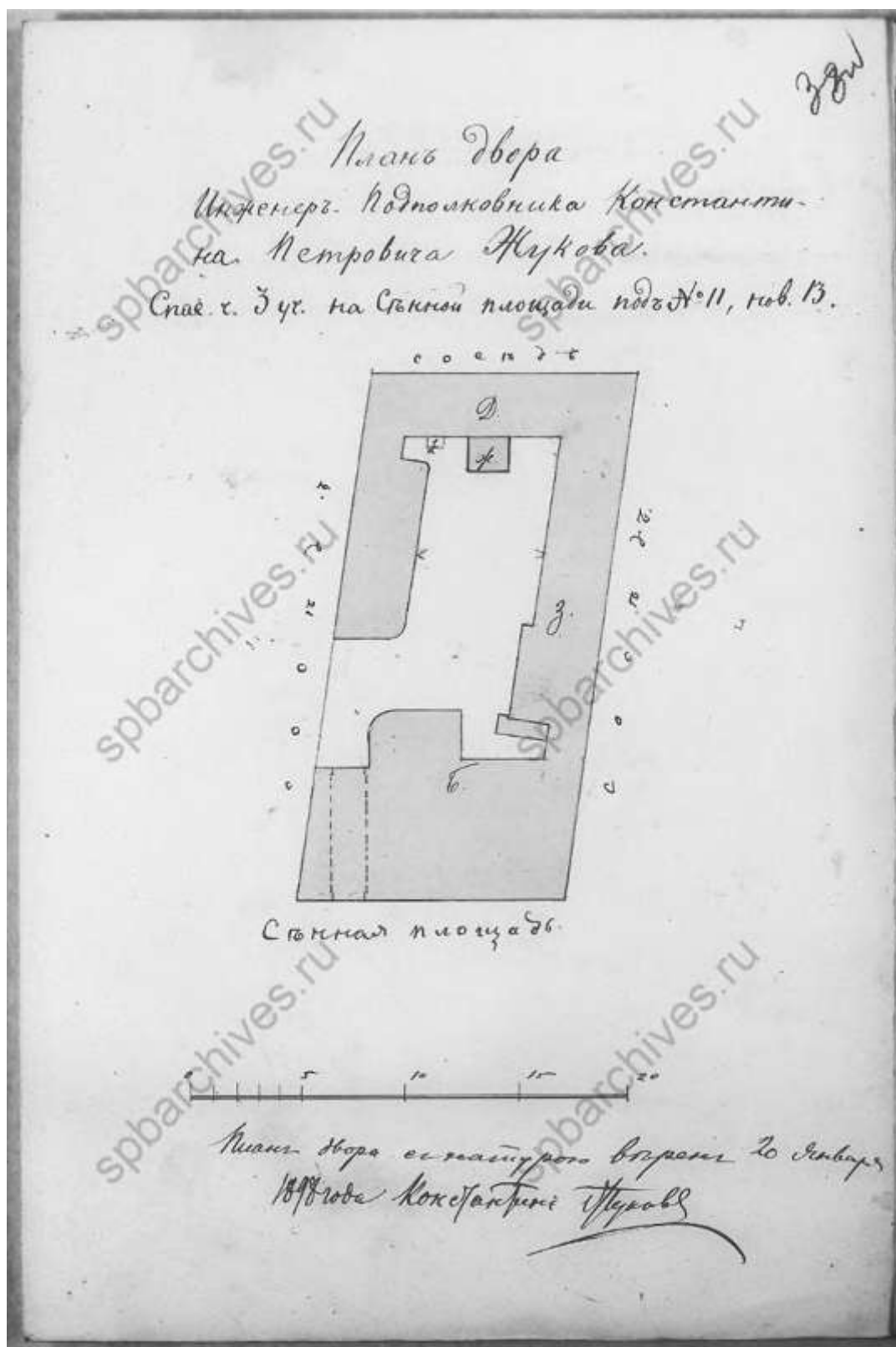
52. План. 1887 г. ЦГИА СПб. Фонд 513. Опись 102. Дело 9911



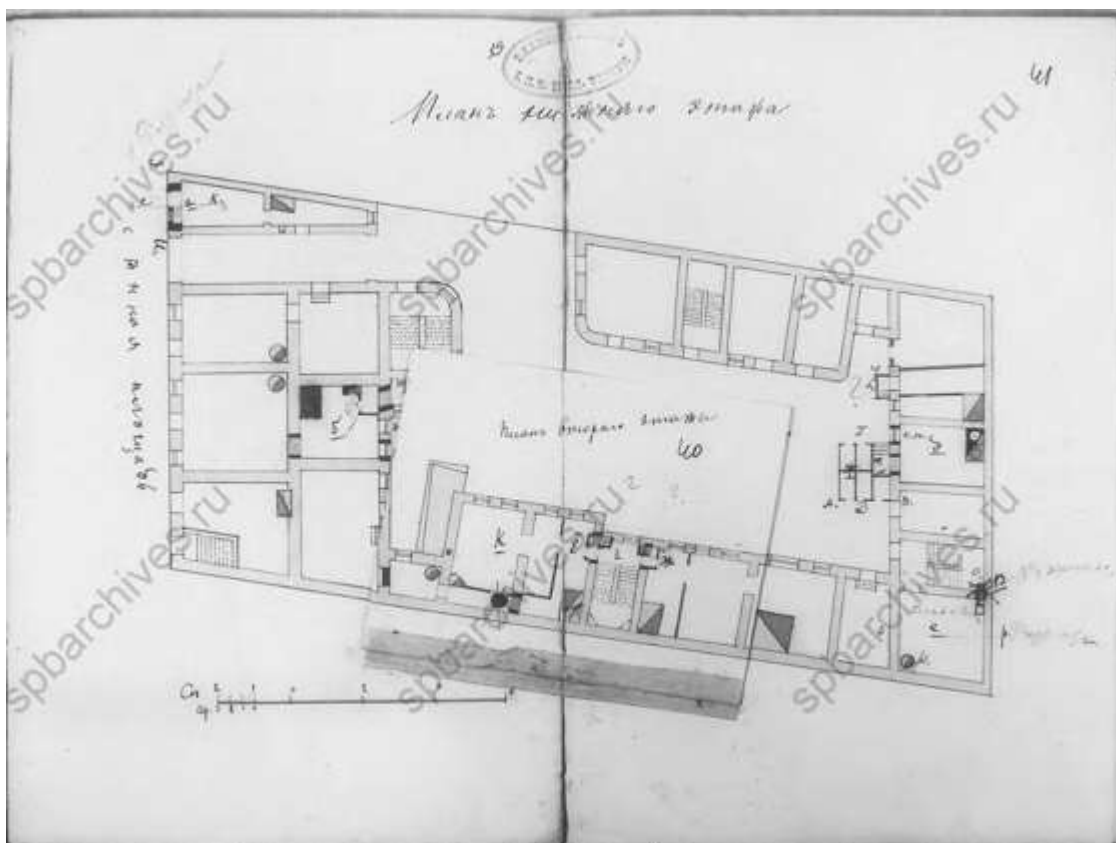
54. План двора вдовы капитана-лейтенанта Серафимы Николаевны Мартяновой. 1887 г. ЦГИА СПб. Фонд 513. Опись 102. Дело 9911



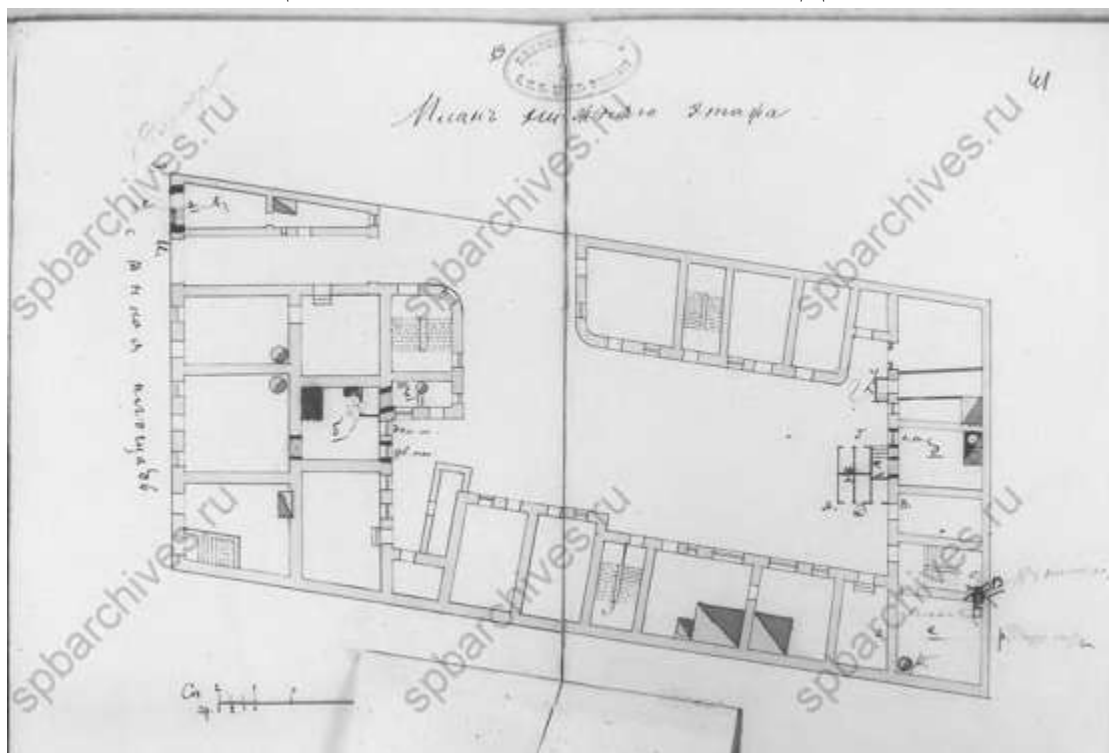
55. Фасад, разрез и план. 1887 г. ЦГИА СПб. Фонд 513. Опись 102. Дело 9911



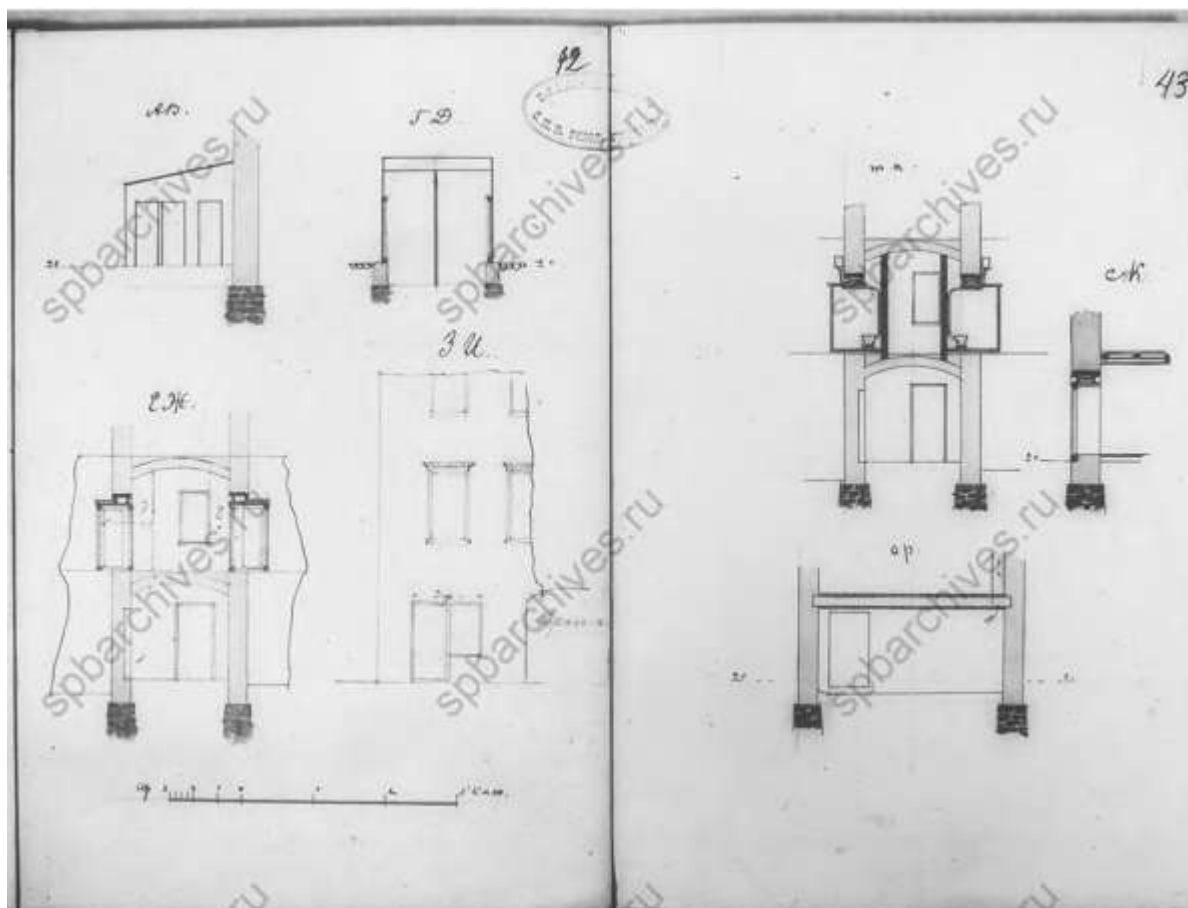
56. План двора инженер подполковника Константина Петровича Жукова. 1898 г. ЦГИА СПб. Фонд 513. Опись 102. Дело 9911



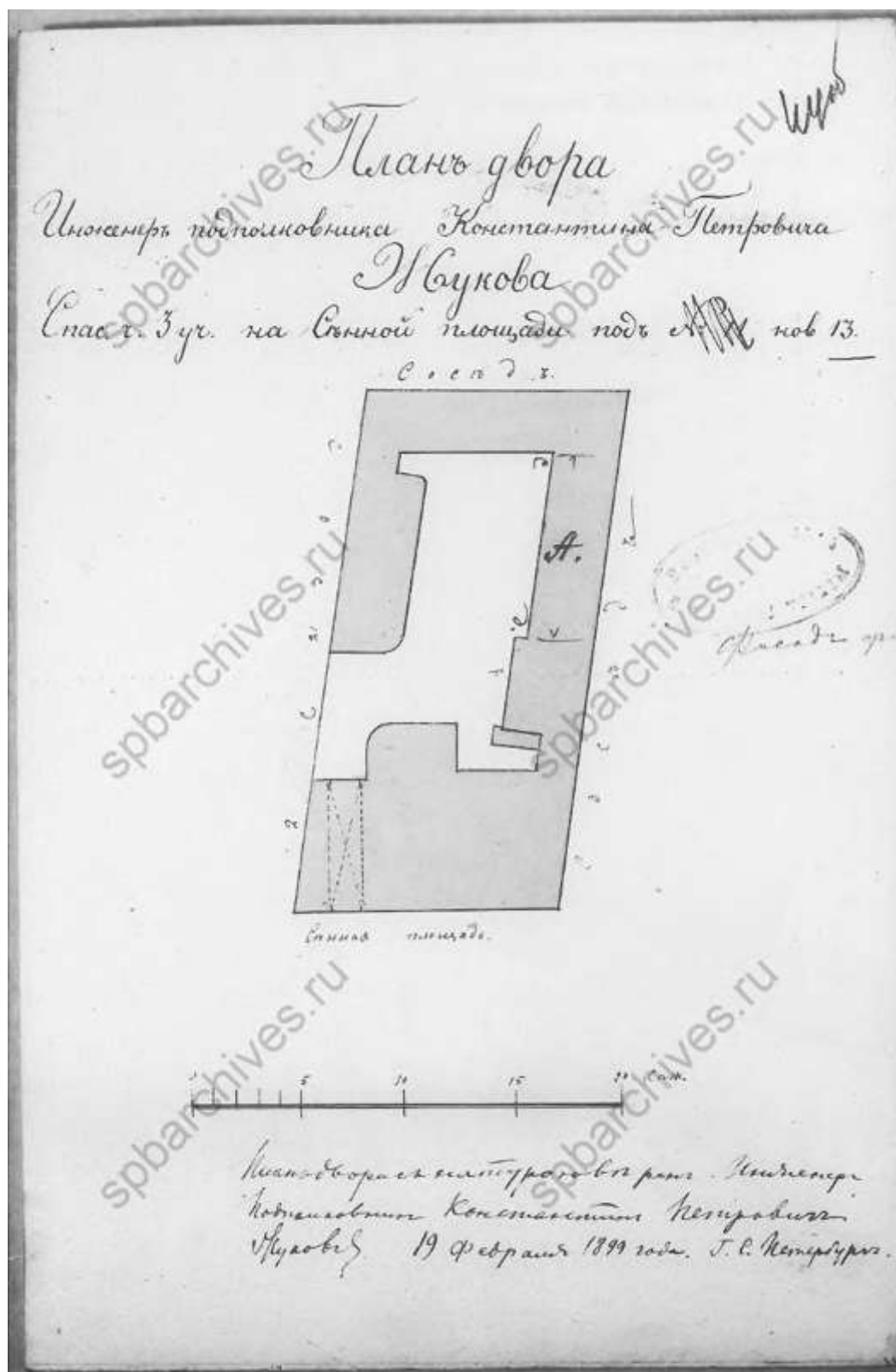
57. План нижнего этажа с фрагментом плана второго этажа. 1898 г.
ЦГИА СПб. Фонд 513. Опись 102. Дело 9911



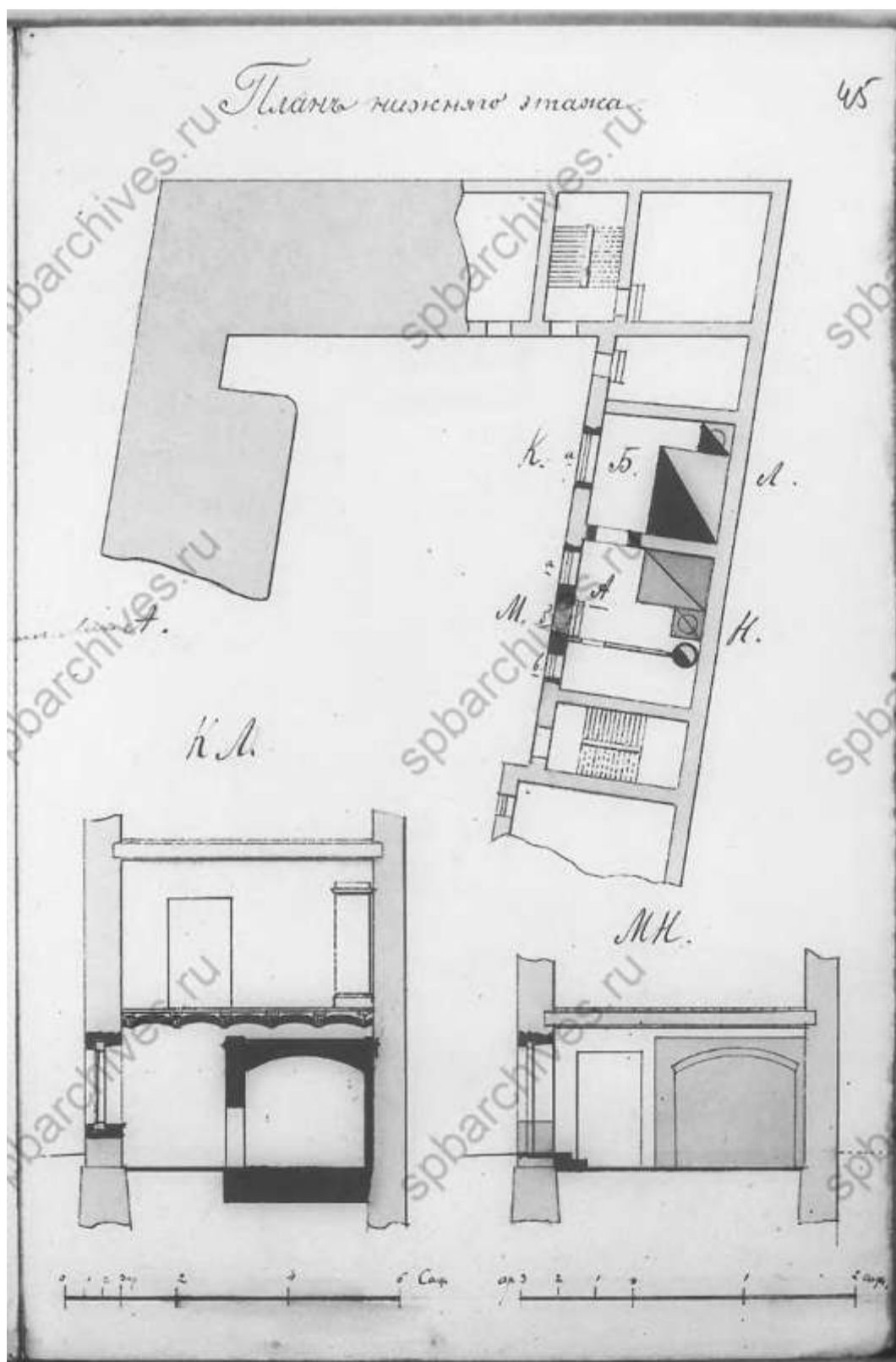
58. План нижнего этажа. 1898 г. ЦГИА СПб. Фонд 513. Опись 102. Дело
9911



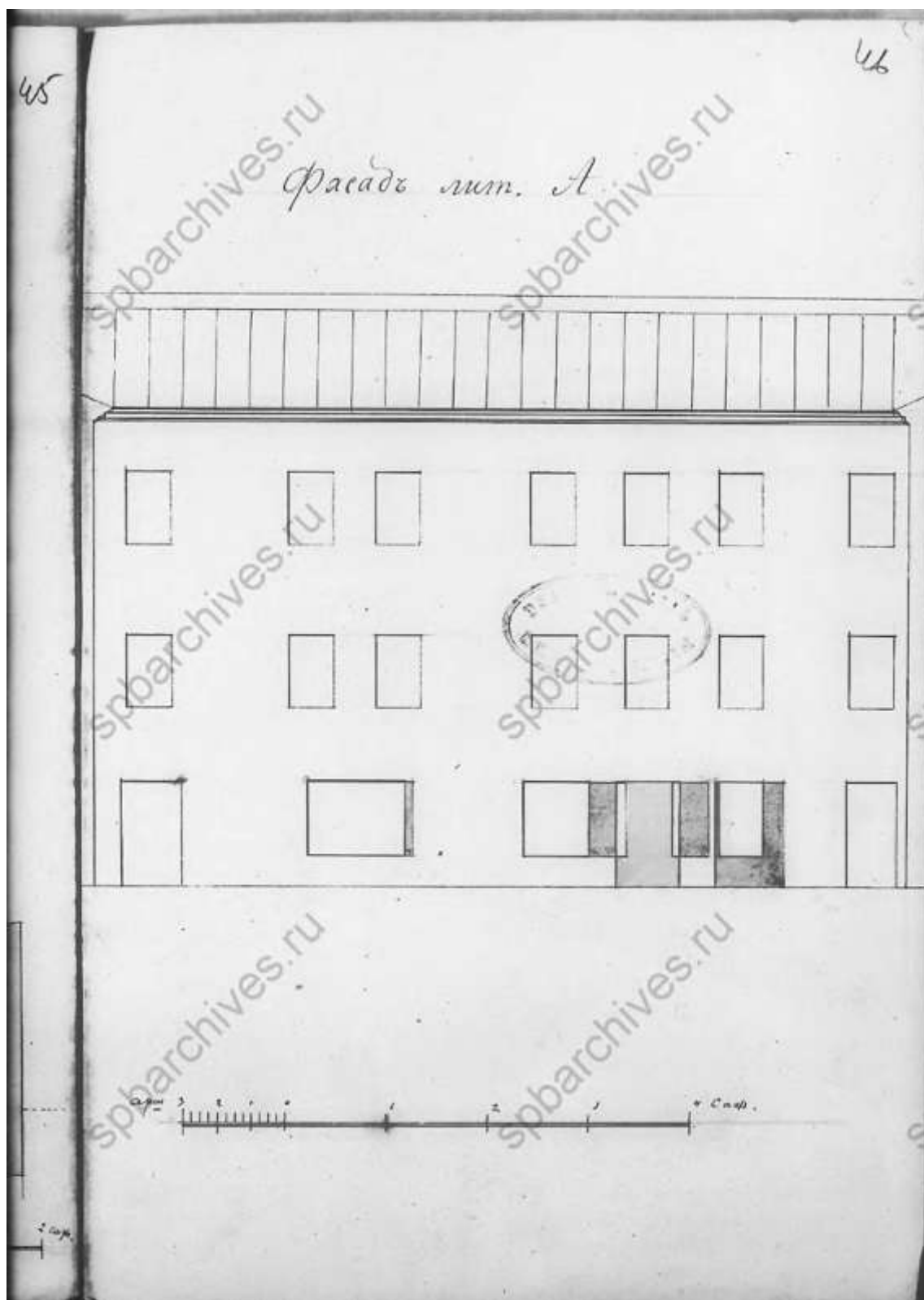
59. Разрезы. 1898 г. ЦГИА СПб. Фонд 513. Опись 102. Дело 9911




60. План двора инженер подполковника Константина Петровича Жукова. 1899 г. ЦГИА СПб. Фонд 513. Опись 102. Дело 9911



61. План и разрезы. 1899 г. ЦГИА СПб. Фонд 513. Опись 102. Дело 9911



62. Фасад. 1899 г. ЦГИА СПб. Фонд 513. Описание 102. Дело 9911



63. План двора наследников коллежского советника Николая Чайковского. 1861 г. ЦГИА СПб. Фонд 513. Опись 102. Дело 9701



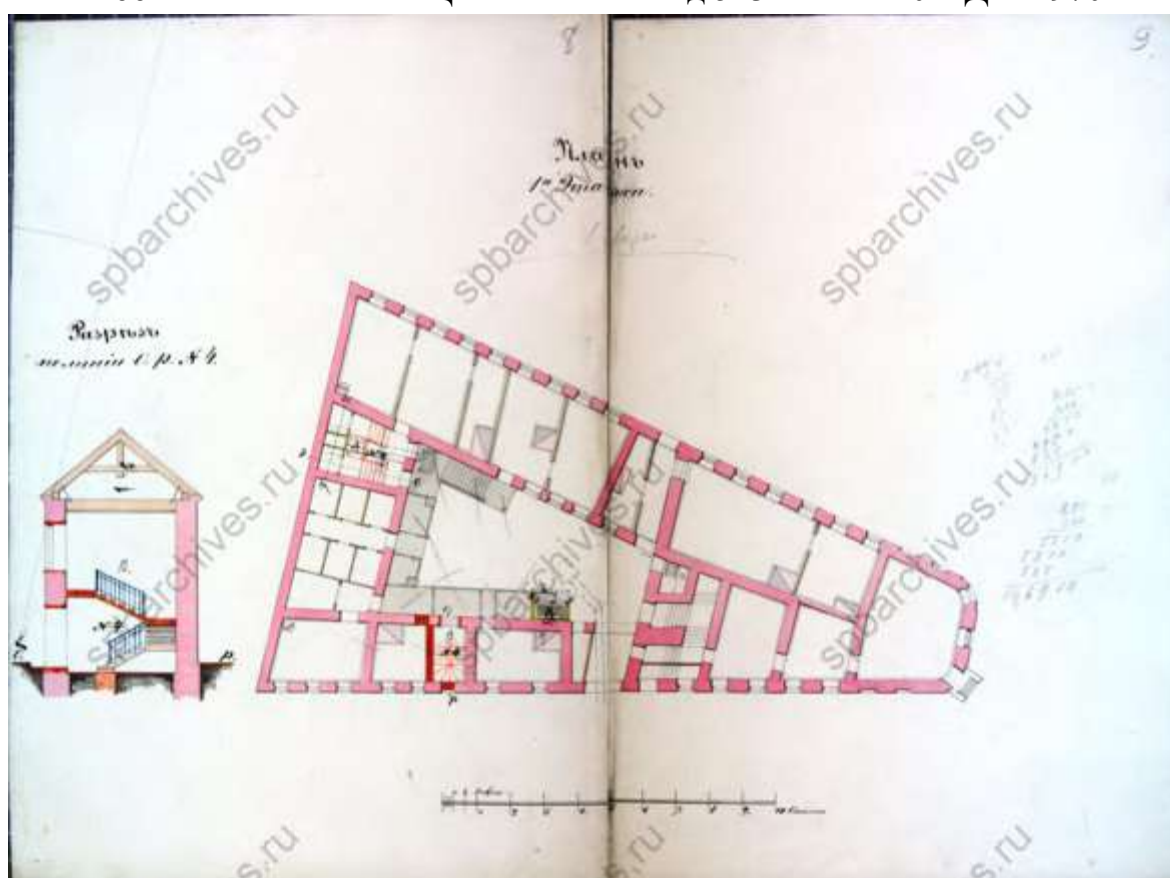
64. Фасад. ЦГИА СПб. Фонд 513. Опись 102. Дело 9701



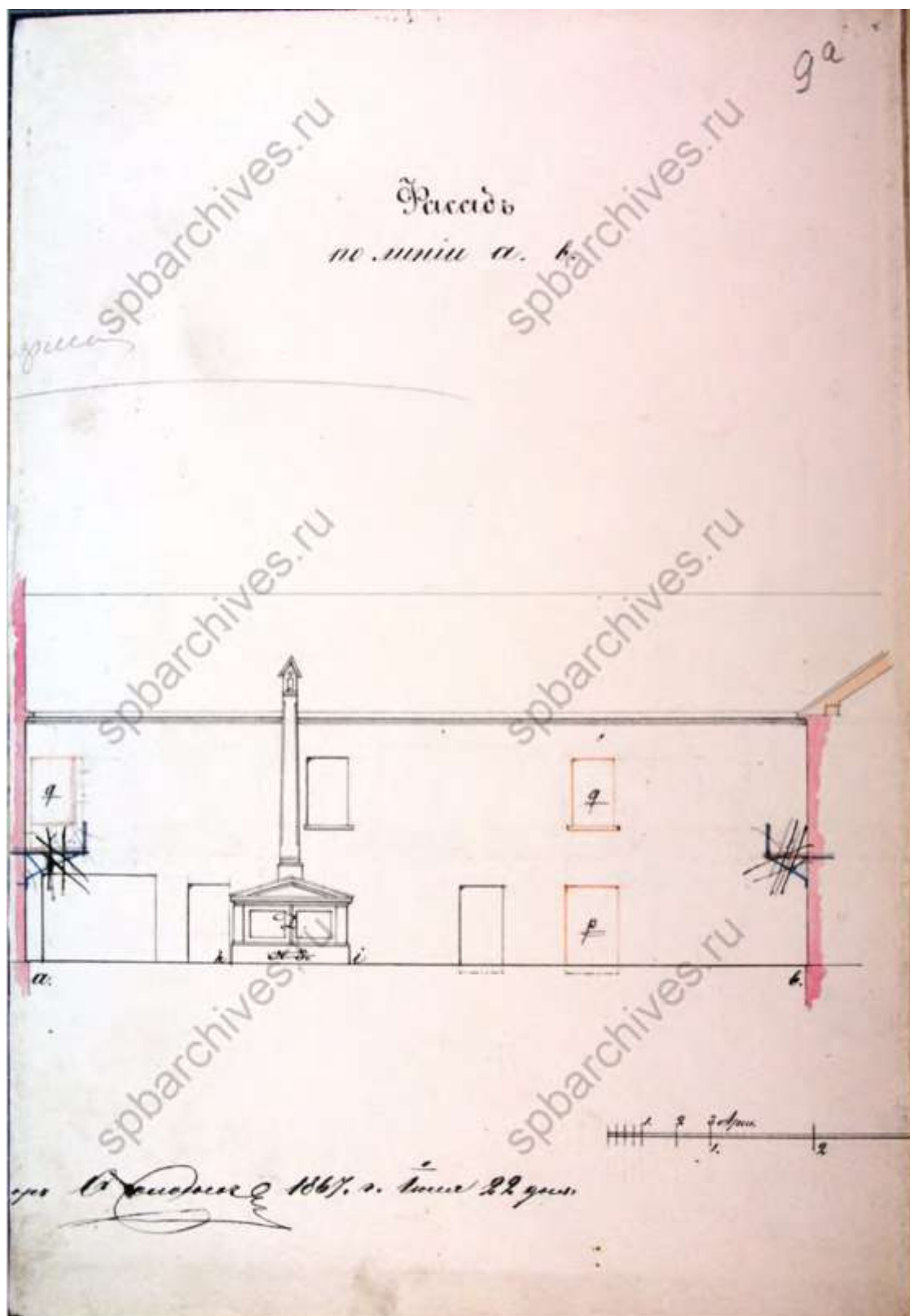
65. План двора купца Егора Михайловича Дегтярева. 1867 г. ЦГИА СПб.
Фонд 513. Опись 102. Дело 9701



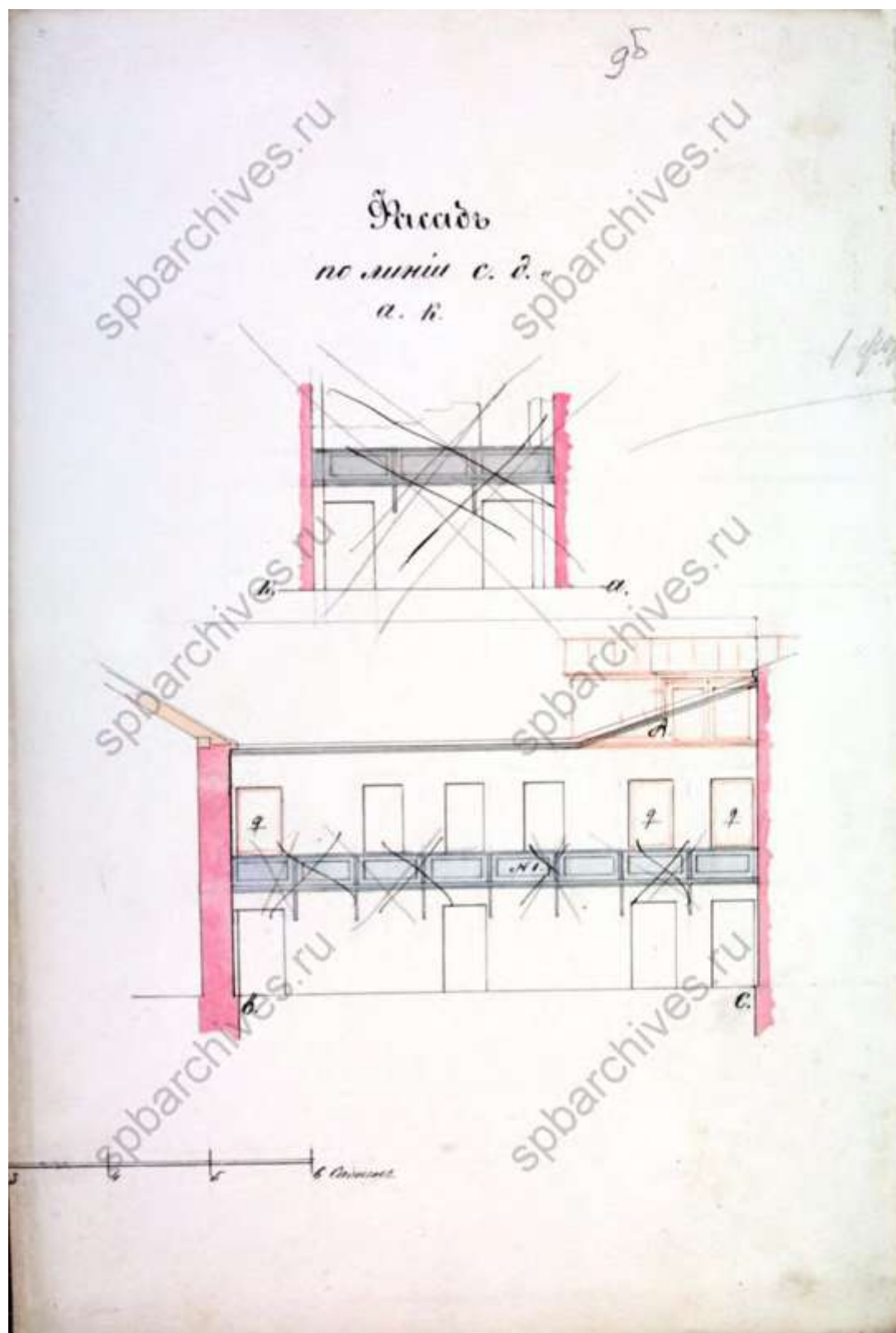
66. План 2-го этажа. ЦГИА СПб. Фонд 513. Опись 102. Дело 9701



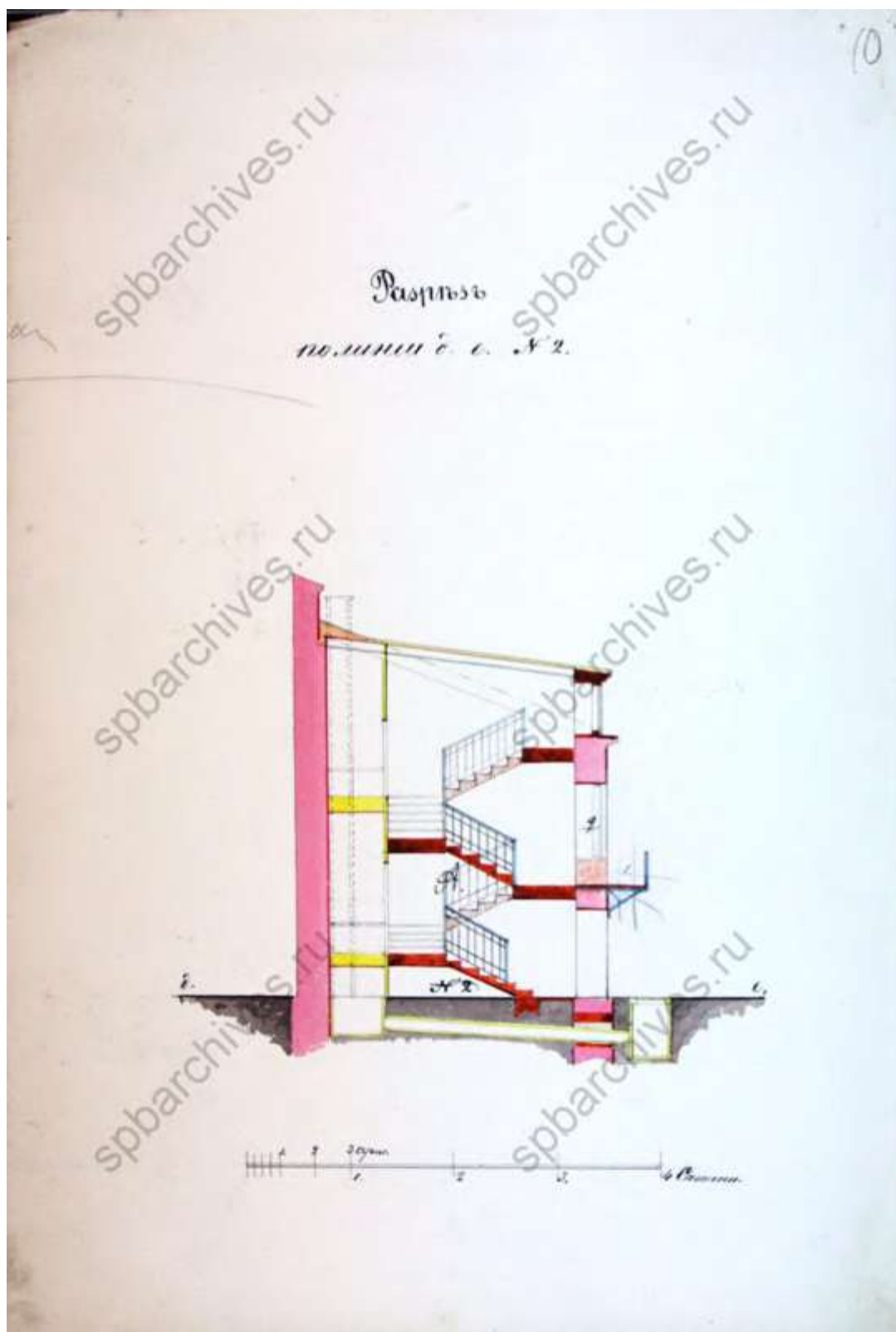
67. План 1-го этажа. ЦГИА СПб. Фонд 513. Опись 102. Дело 9701




68. Фасад. 1867 г. ЦГИА СПб. Фонд 513. Опись 102. Дело 9701



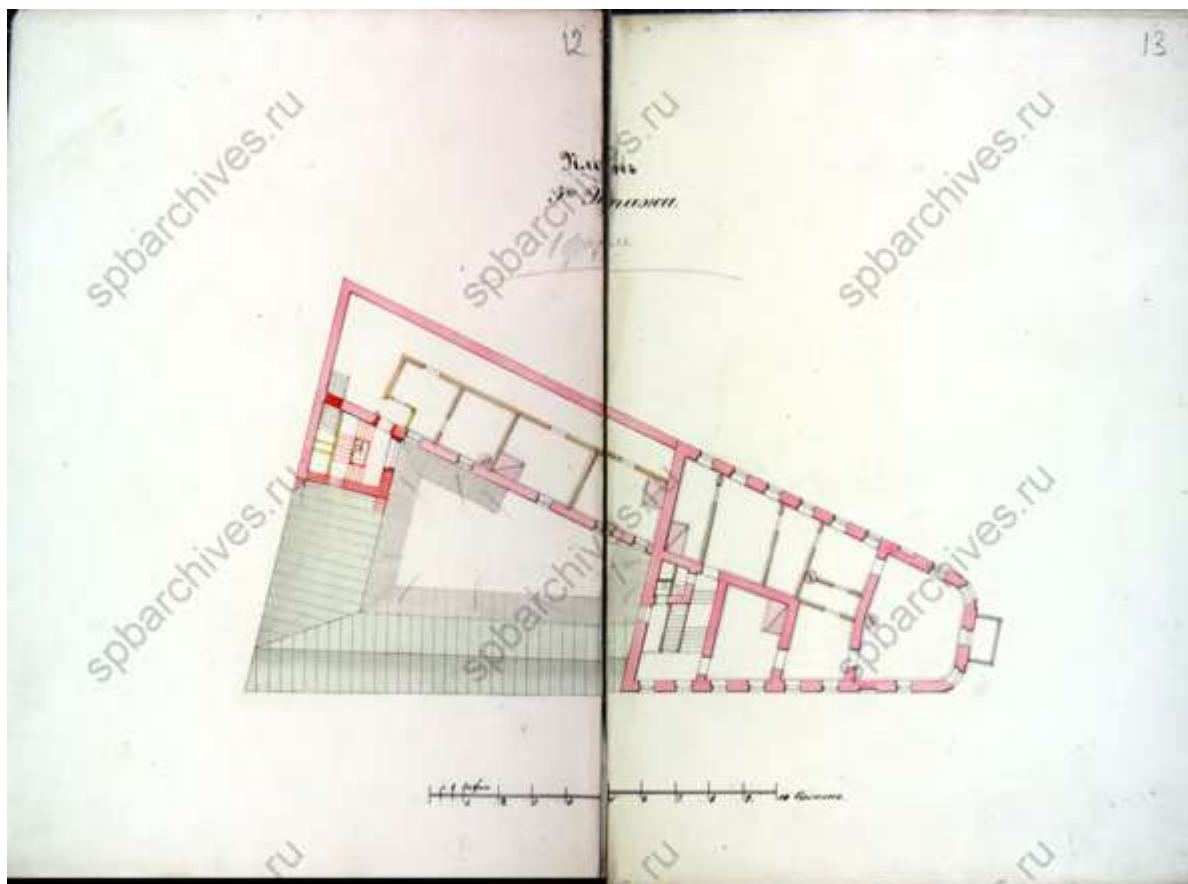
69. Фасад. ЦГИА СПб. Фонд 513. Опись 102. Дело 9701



70. Разрез. ЦГИА СПб. Фонд 513. Описание 102. Дело 9701



71. План и разрез мусорной ямы. ЦГИА СПб. Фонд 513. Описание 102. Дело 9701



72. План 3-го этажа. ЦГИА СПб. Фонд 513. Опись 102. Дело 9701

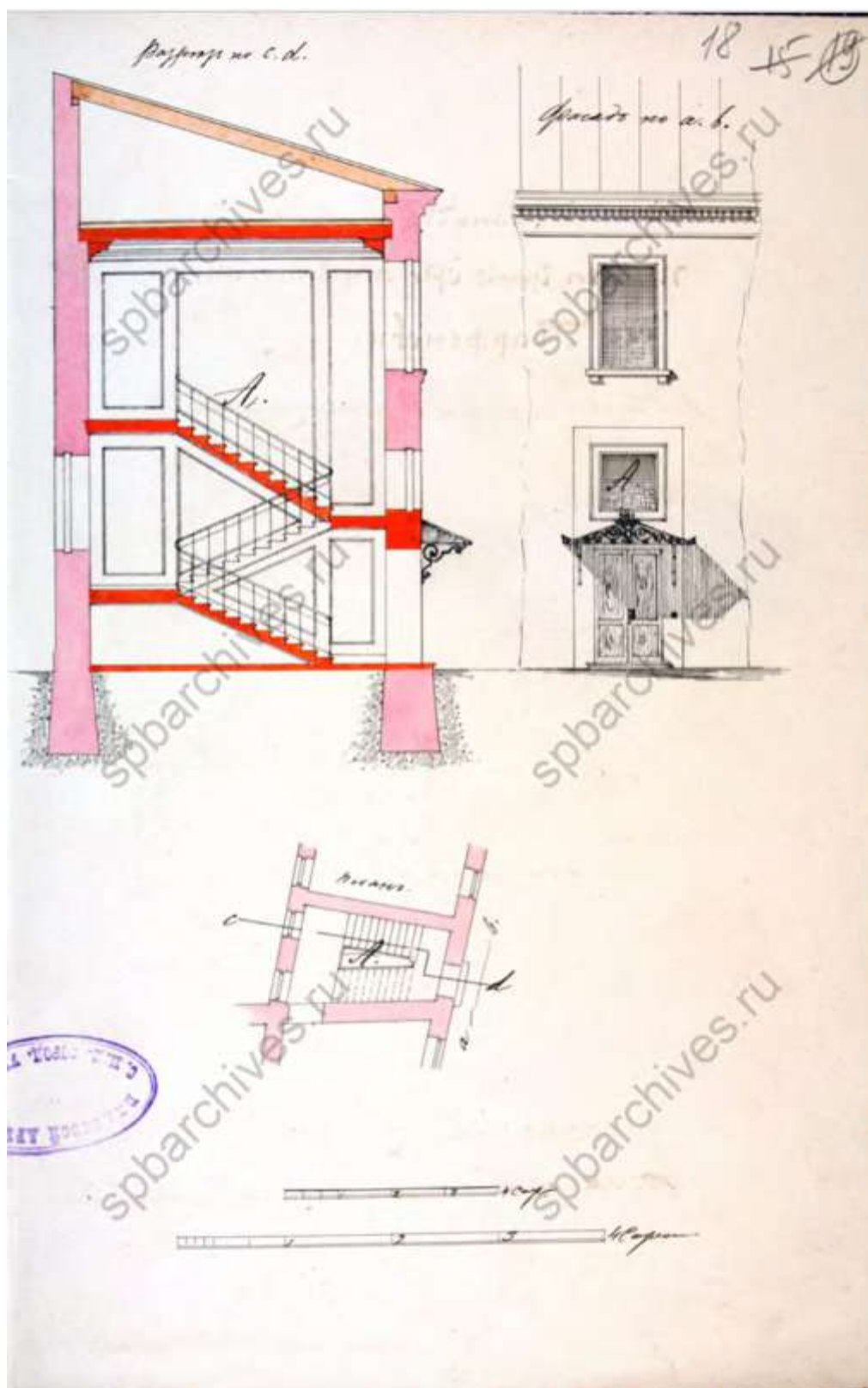


73. План двора купца Егора Михайловича Дегтярева. 1868 г. ЦГИА СПб. Фонд 513. Опись 102. Дело 9701

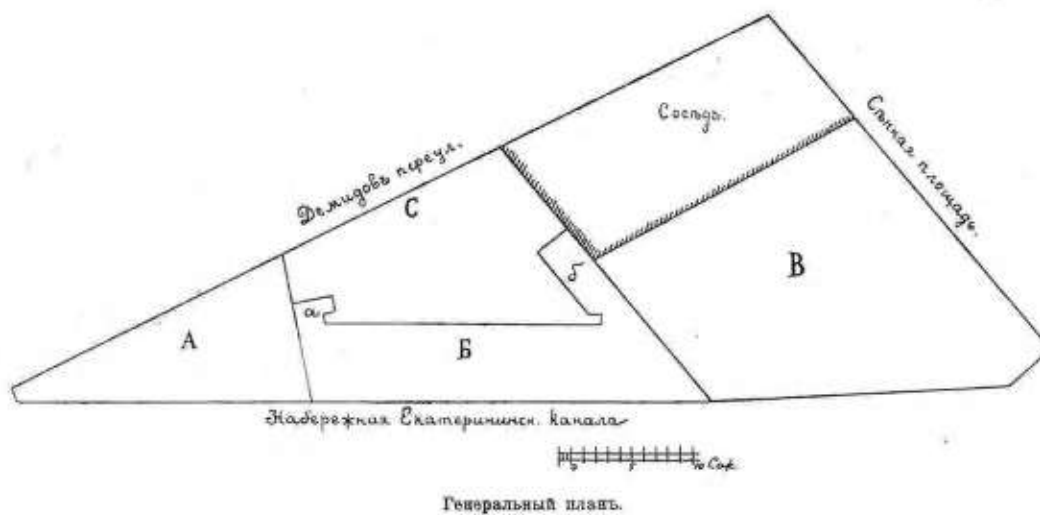


76. План двора потомственного почетного гражданина Федора Антоновича Парфенова. 1892 г. ЦГИА СПб. Фонд 513. Опись 102.

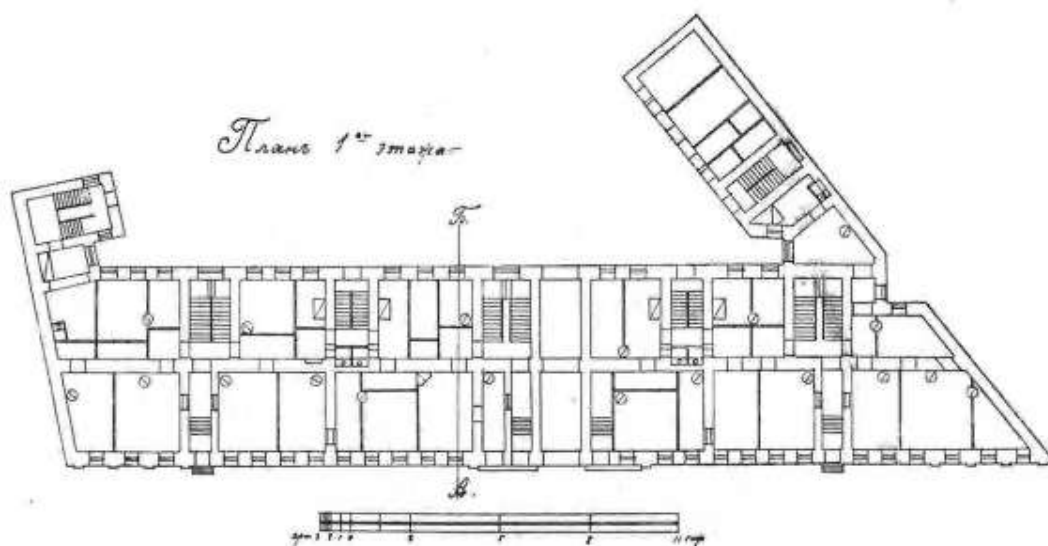
Дело 9701



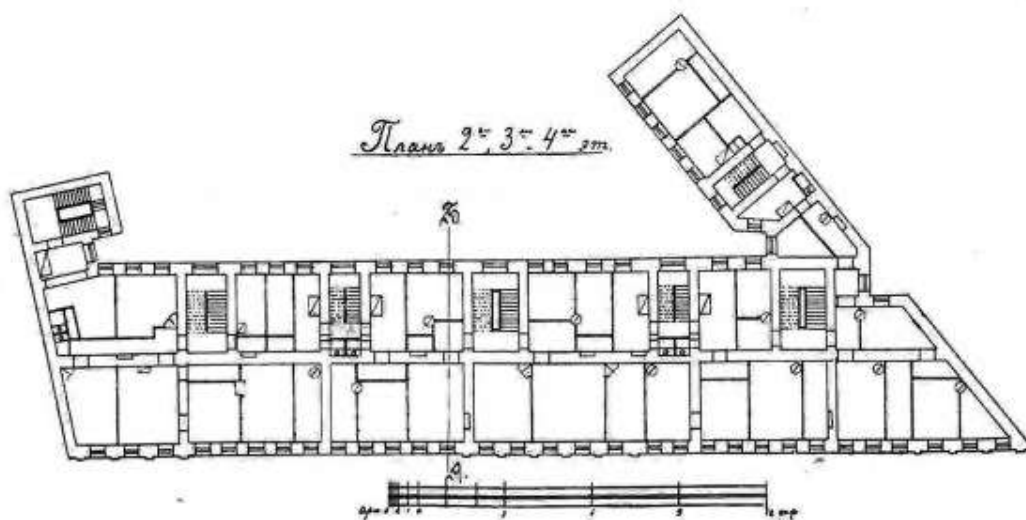
77. Разрез, фасад и план. ЦГИА СПб. Фонд 513. Опись 102. Дело 9701



78. Генеральный план. «Зодчий», 1903, Вып. 2, С. 25



79. План первого этажа. «Зодчий», 1903, Вып. 2

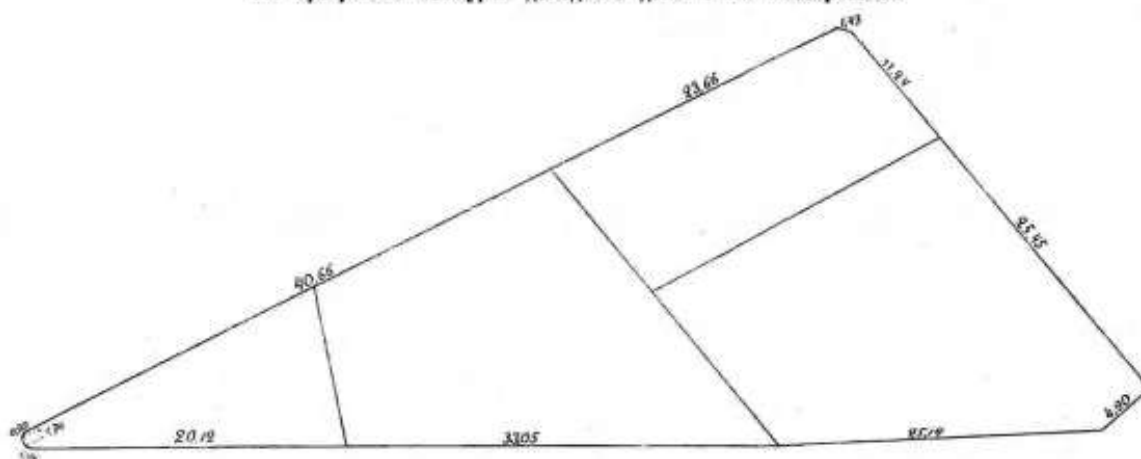


80. План 2-4-го этажей. «Зодчий», 1903, Вып. 2



81. Разрез. «Зодчий», 1903, Вып. 2

Къ программѣ конкурса доходнаго дома г-жи Езобразовой.




Генеральный планъ участка съ обозначеніемъ на немъ размеровъ.

82. Генеральный план с обозначением на нем размеров. «Зодчий», 1903, Вып. 2

КОНКУРСНЫЙ ПРОЕКТЪ ДОМА Н. В. БЕЗОБРАЗОВОЙ
ВЪ С.-ПЕТЕРБУРГѢ.

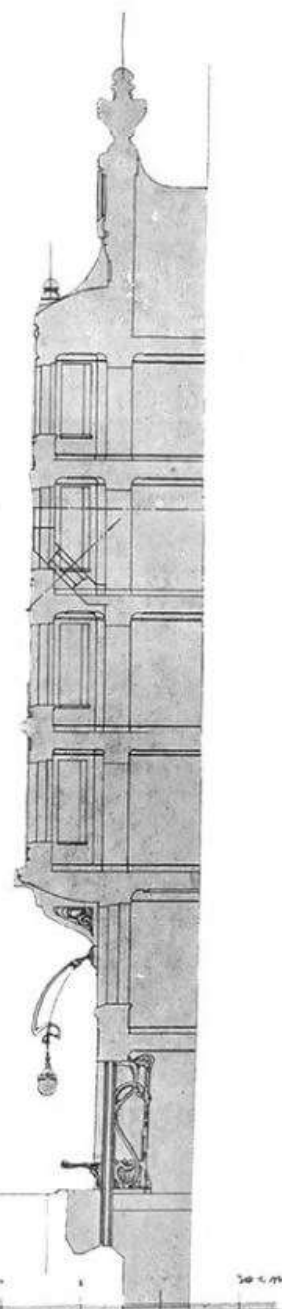
I ПРЕМЯ.



Проектировали Гражд. Инж. Д. А. Ильинъ и А. О. Бубыръ.

PROJET DE CONCOURS D'UNE MAISON PRIVÉE
A ST.-PETERSBOURG.

I PRIX.

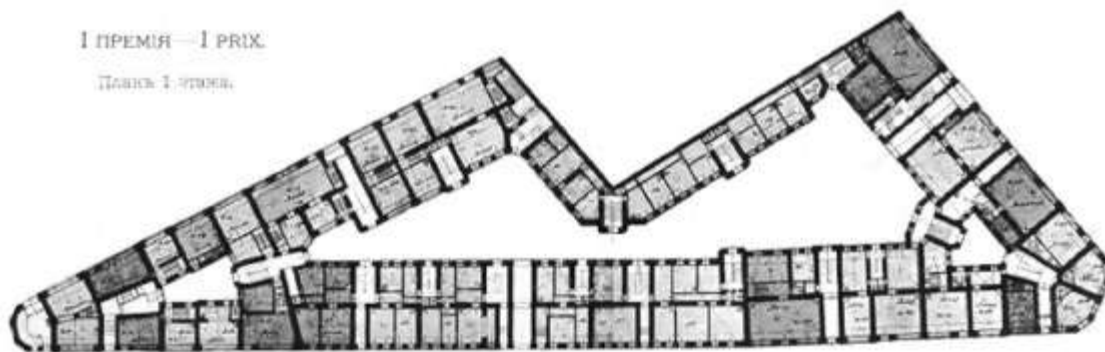


Projeté par L. Iljine et A. Boubyr, Ing. civils.

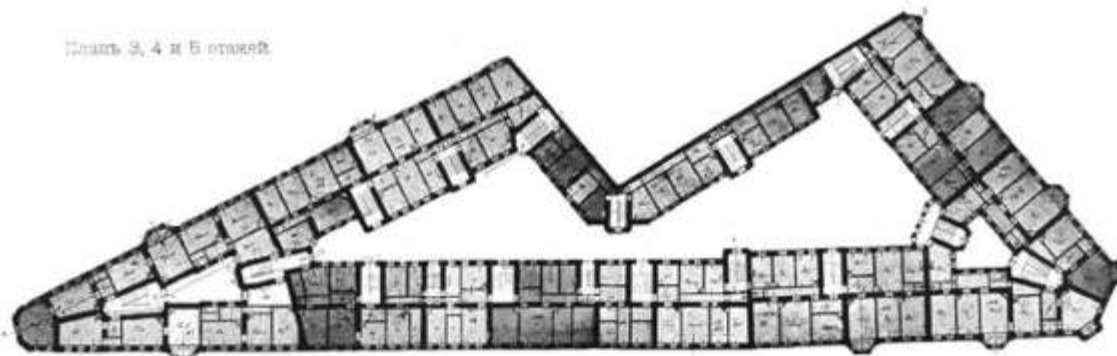
83. I премия. "Зодчий", 1903, Вып. 18, Л. 27

I ПРЕМИА—I PRIX.

Планъ 1-этажа.



Плани 3, 4 и 5 этажей



Проектъ Гражд. Инж. Л. А. Ильина и Гражд. Инж. А. Ф. Бубыря.

Projet de L. Il'in et A. Boubyr.

84. I премия. Проект гражд.инж. Л.А.Ильина и гражд.инж. А.Ф.Бубыря "Зодчий",
1903, Вып.18, Л.25

КОНКУРСНЫЙ ПРОЕКТЪ ДОМА Н. В. НЕКОБРАДОВОЙ ВЪ С.-ПЕТЕРБУРГѢ.

PROJET DE CONCOURS D'UNE MAISON PRIVEE A ST.-PETERSBOURG.

I PREMIER.

I PRIX.

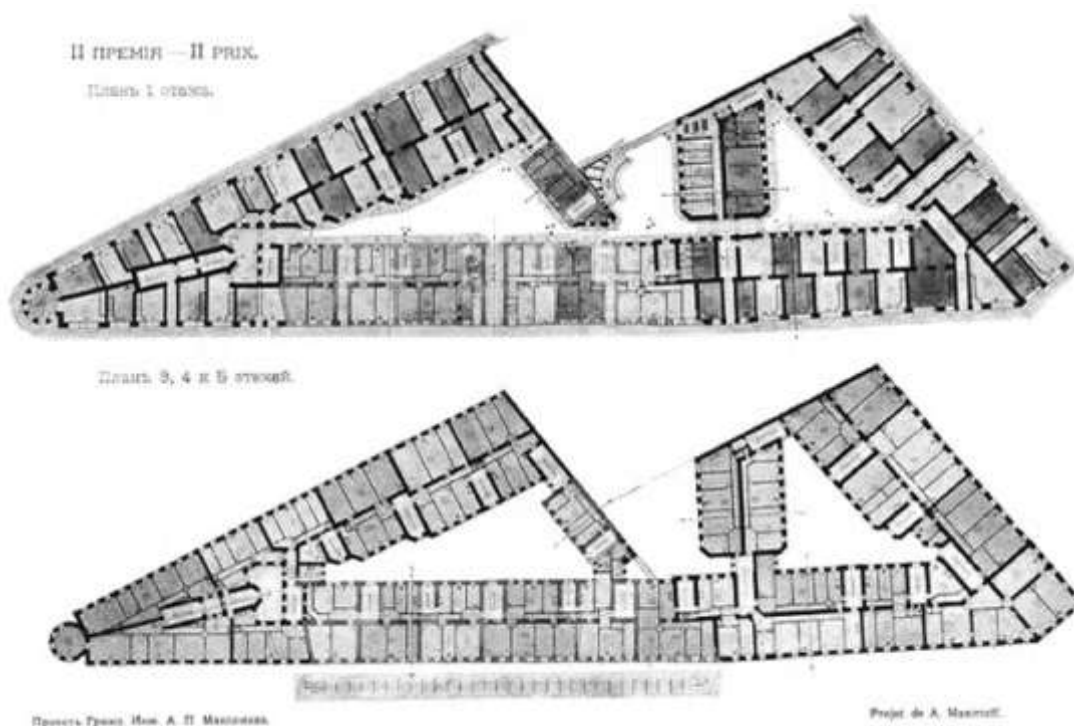


ФАСАДЪ ПО ДЕМНДОВУ ПЕР.

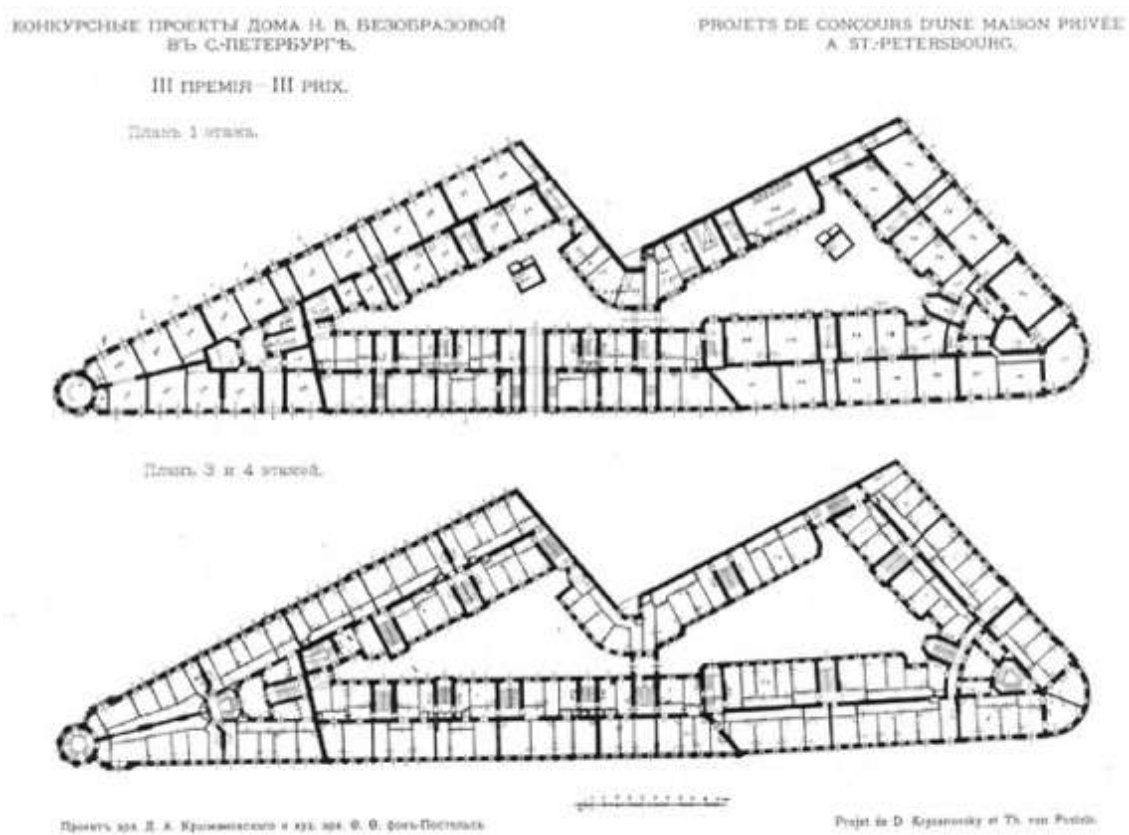
Конкурсный Проектъ Гражд. Инж. Л. А. Ильина и А. Ф. Бубыря.

Projet par L. Il'in et A. Boubyr, 1903.

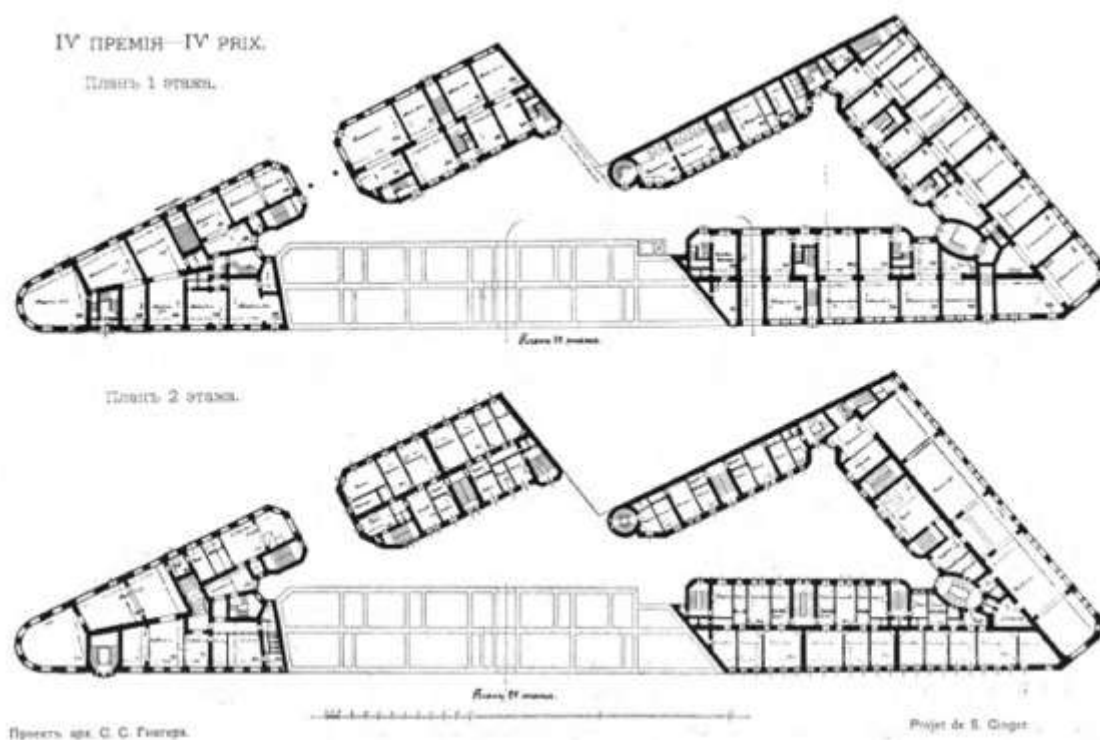
85. I премия. Проект гражд.инж. Л.А.Ильина и гражд.инж. А.Ф.Бубыря "Зодчий",
1903, Вып.18, Л.26



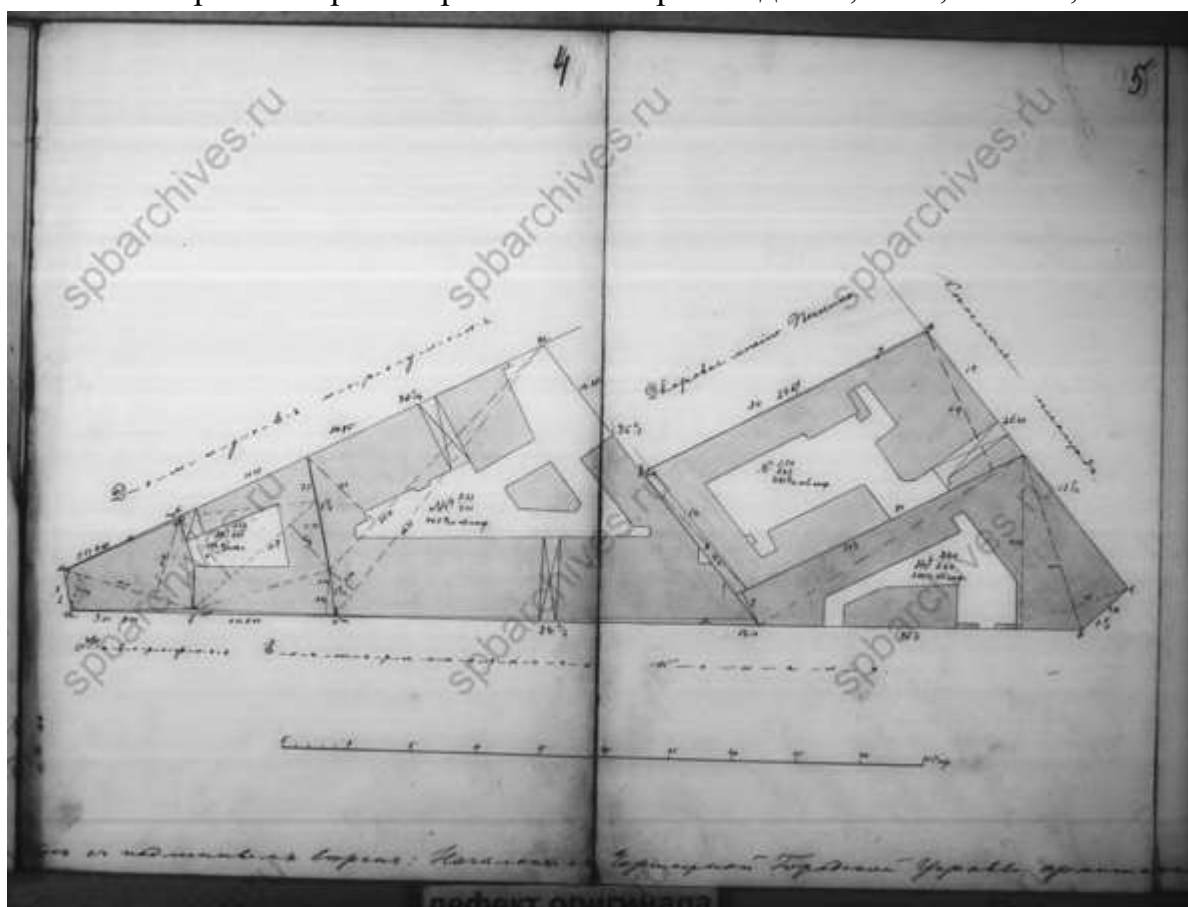
86. II премия. Проект гражд. Инж. А.П. Максимова "Зодчий", 1903, Вып. 18, Л. 25



87. III премия. Проект арх. Д.А.Крыжановского и худ.арх. Ф.Ф. фон Постельса. "Зодчий", 1903, Вып.18, Л.28




88. IV премия. Проект арх. С.Г. Гингера. "Зодчий", 1903, Вып.18, Л.28




89. План двора до перестройки. 1904 г. ЦГИА СПб. Фонд 515. Опись 4.
Дело 874



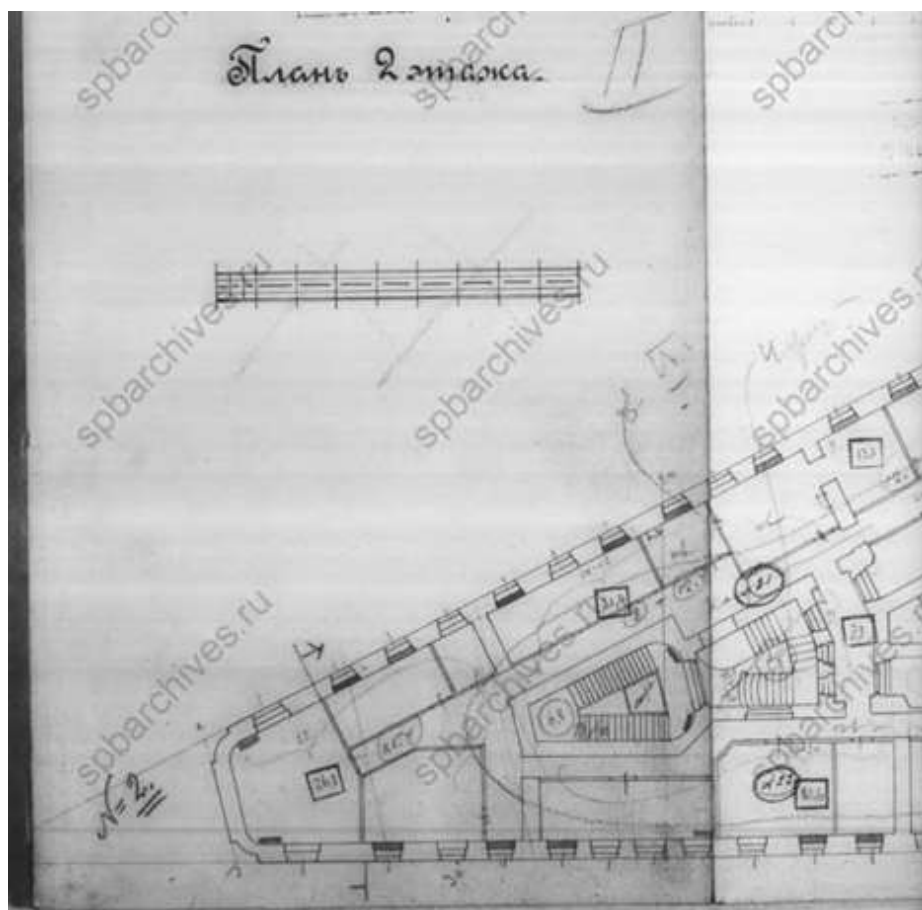
90. План двора жены генерал-майора Надежды Владимировны Безобразовой. 1903 г. ЦГИА СПб. Фонд 513. Опись 102. Дело 9729



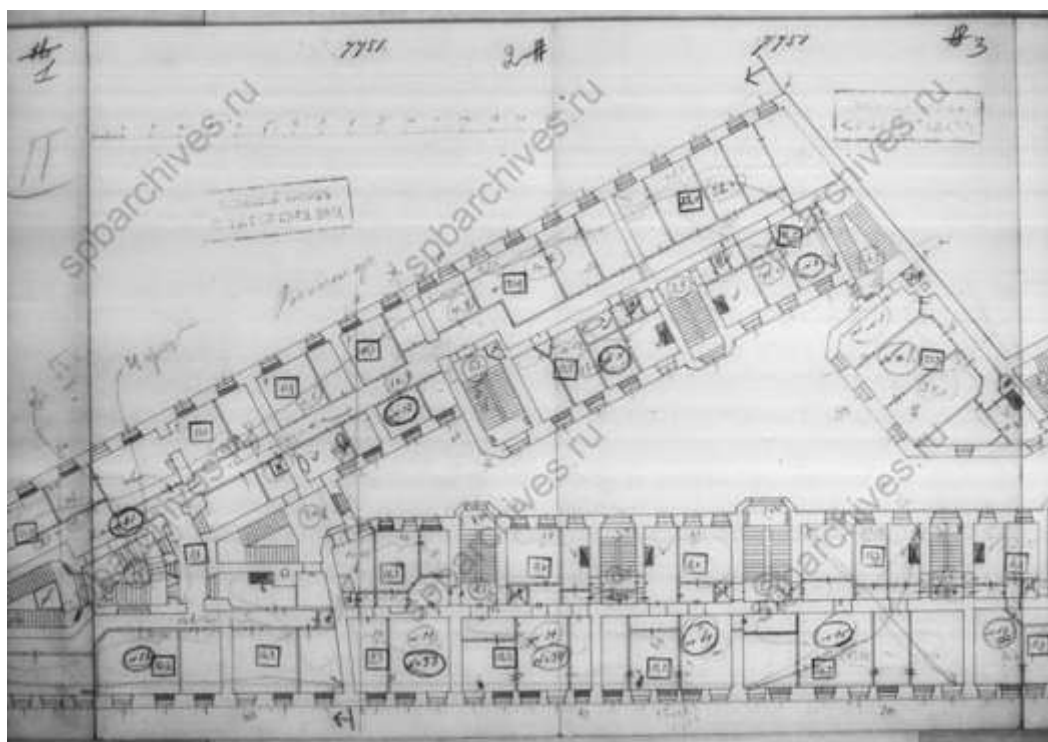
91. Фрагмент фасада. ЦГИА СПб. Фонд 513. Опись 102. Дело 9729



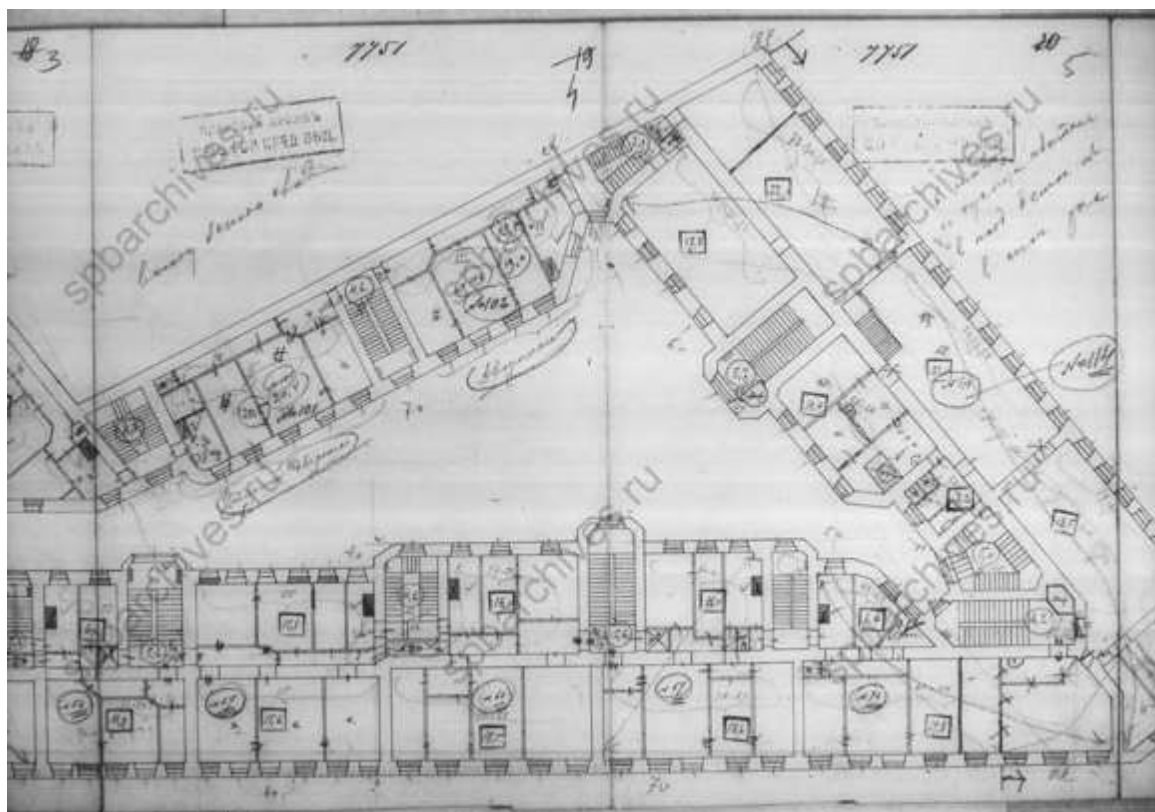
92. Разрезы. ЦГИА СПб. Фонд 513. Опись 102. Дело 9729



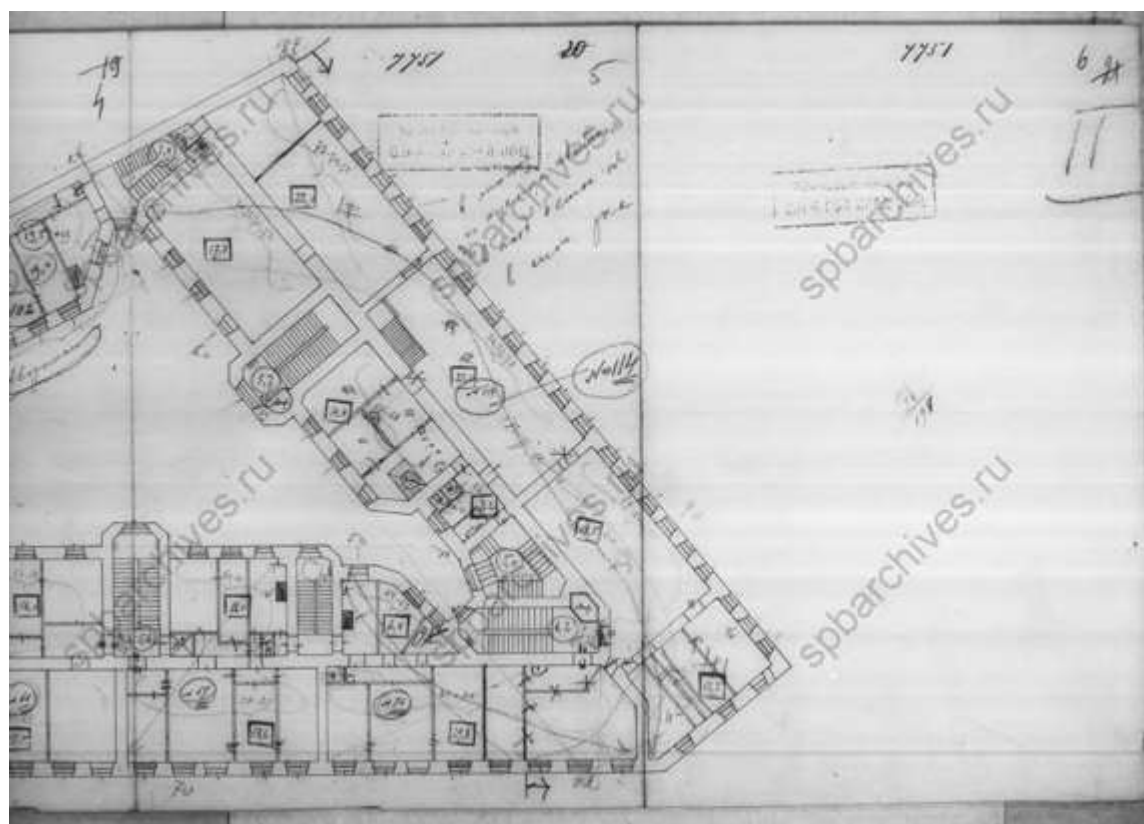
93. Фрагмент плана второго этажа. ЦГИА СПб. Фонд 515. Опись 4. Дело 1032



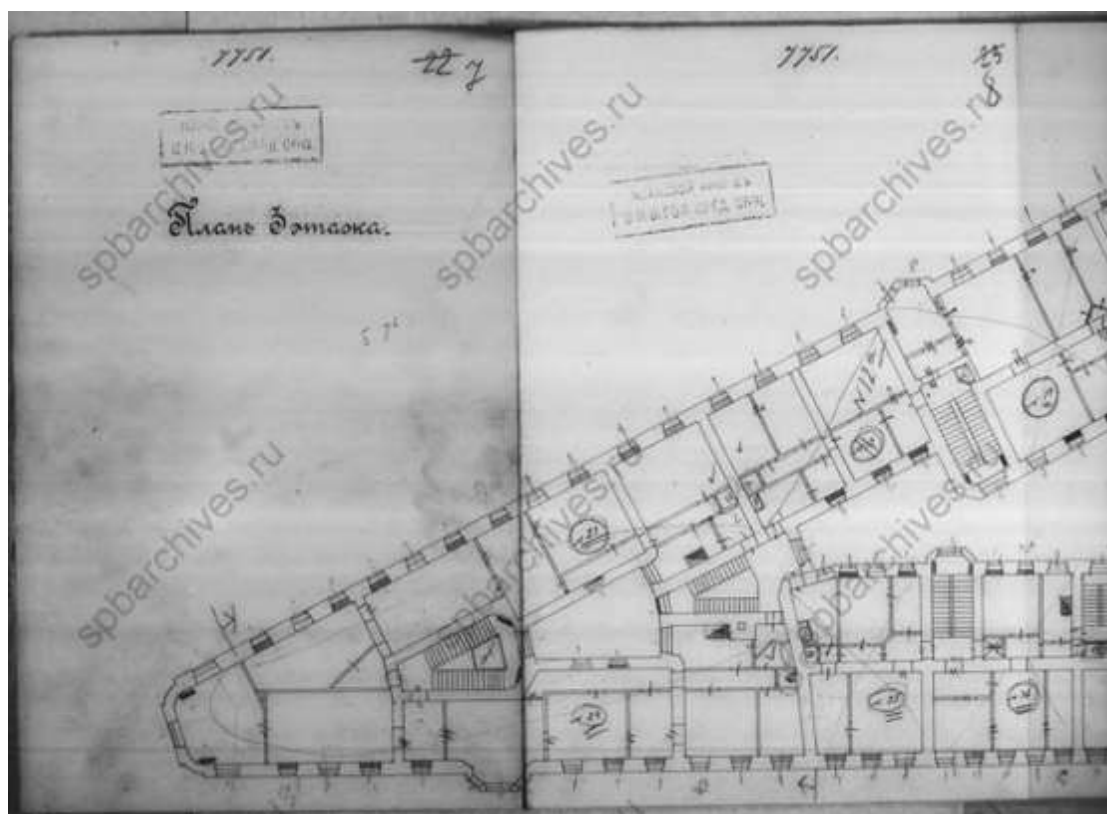
94. Фрагмент плана второго этажа. ЦГИА СПб. Фонд 515. Опись 4. Дело 1032



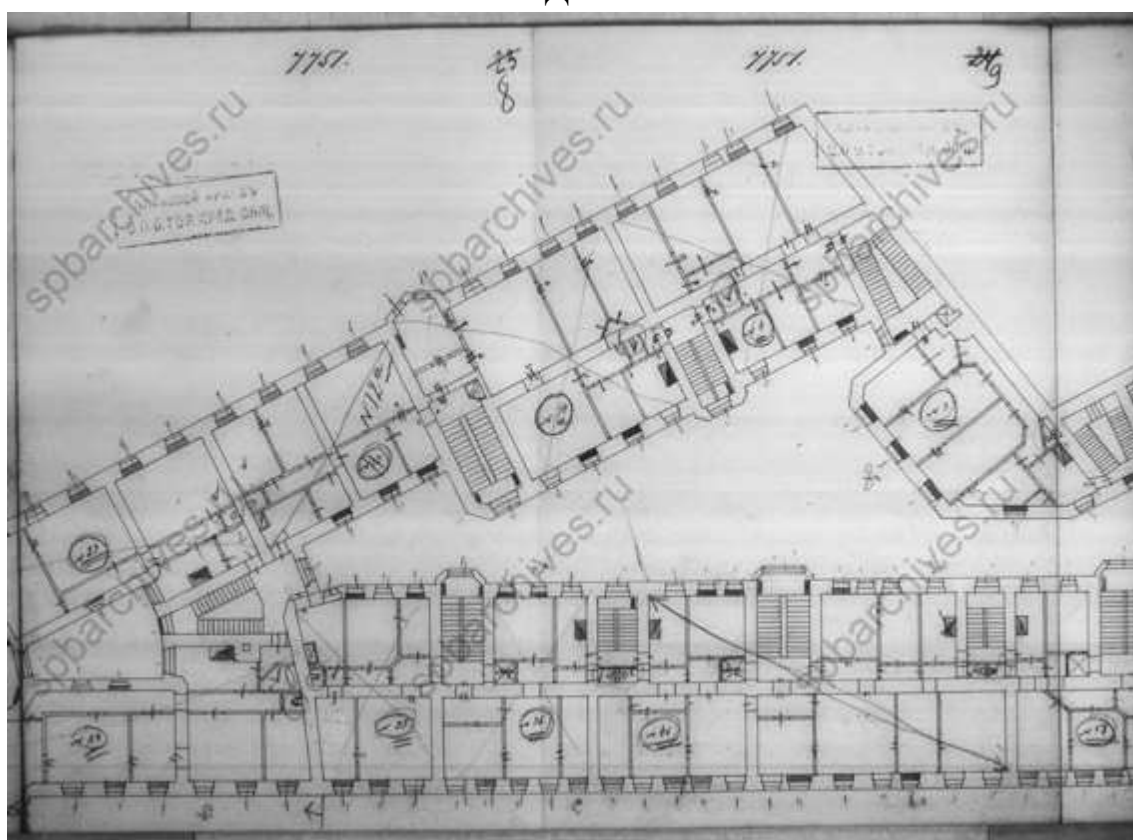
95. Фрагмент плана второго этажа. ЦГИА СПб. Фонд 515. Описание 4. Дело 1032



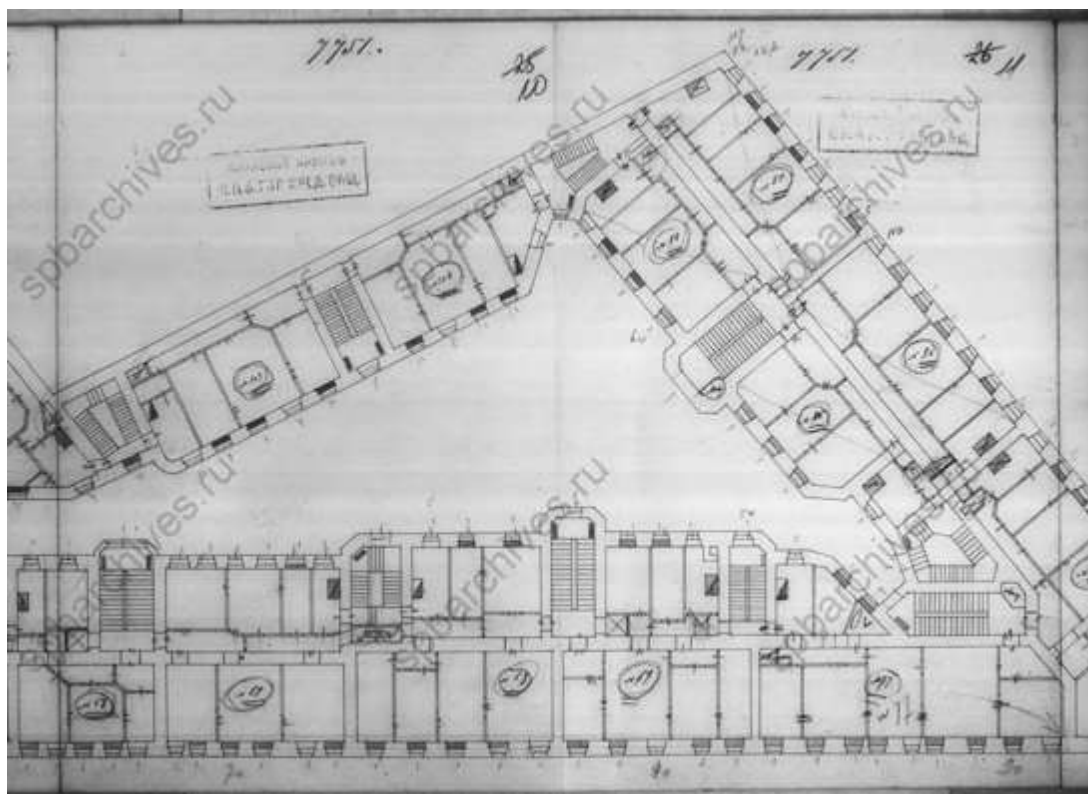
96. Фрагмент плана второго этажа. ЦГИА СПб. Фонд 515. Описание 4. Дело 1032



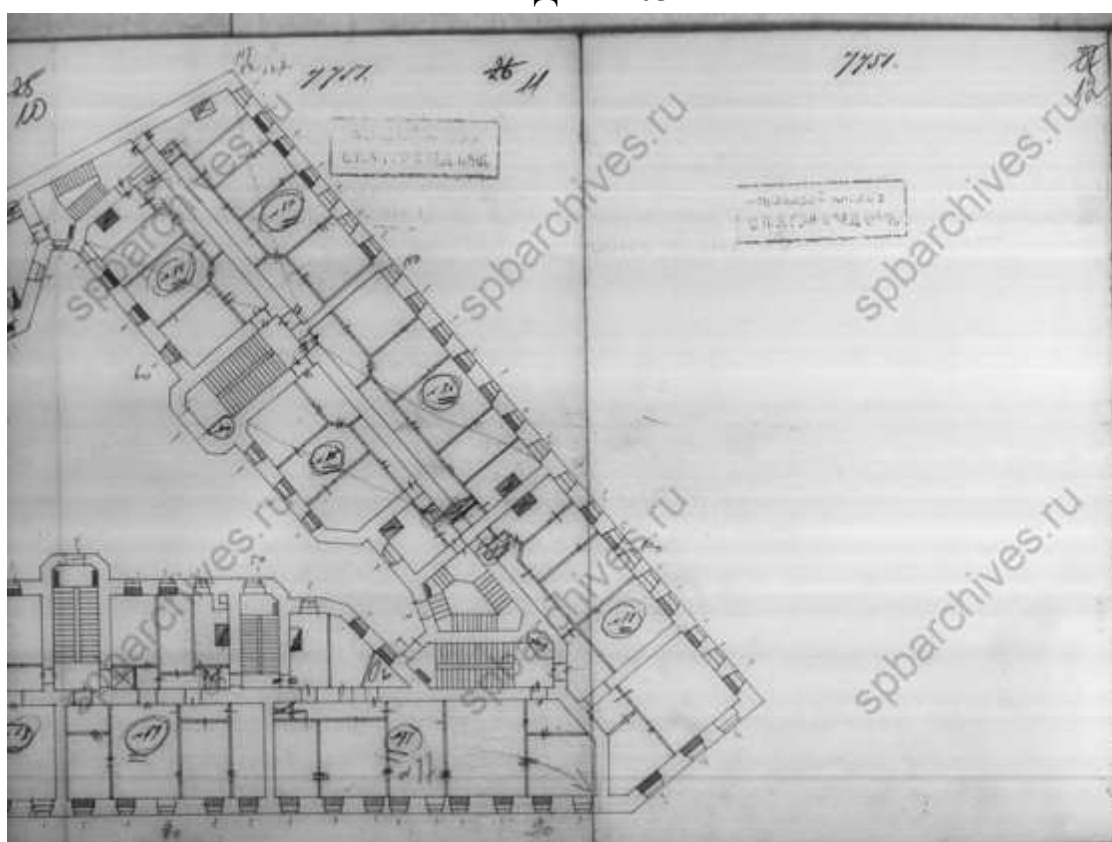
97. Фрагмент плана третьего этажа. ЦГИА СПб. Фонд 515. Опись 4.
Дело 1032



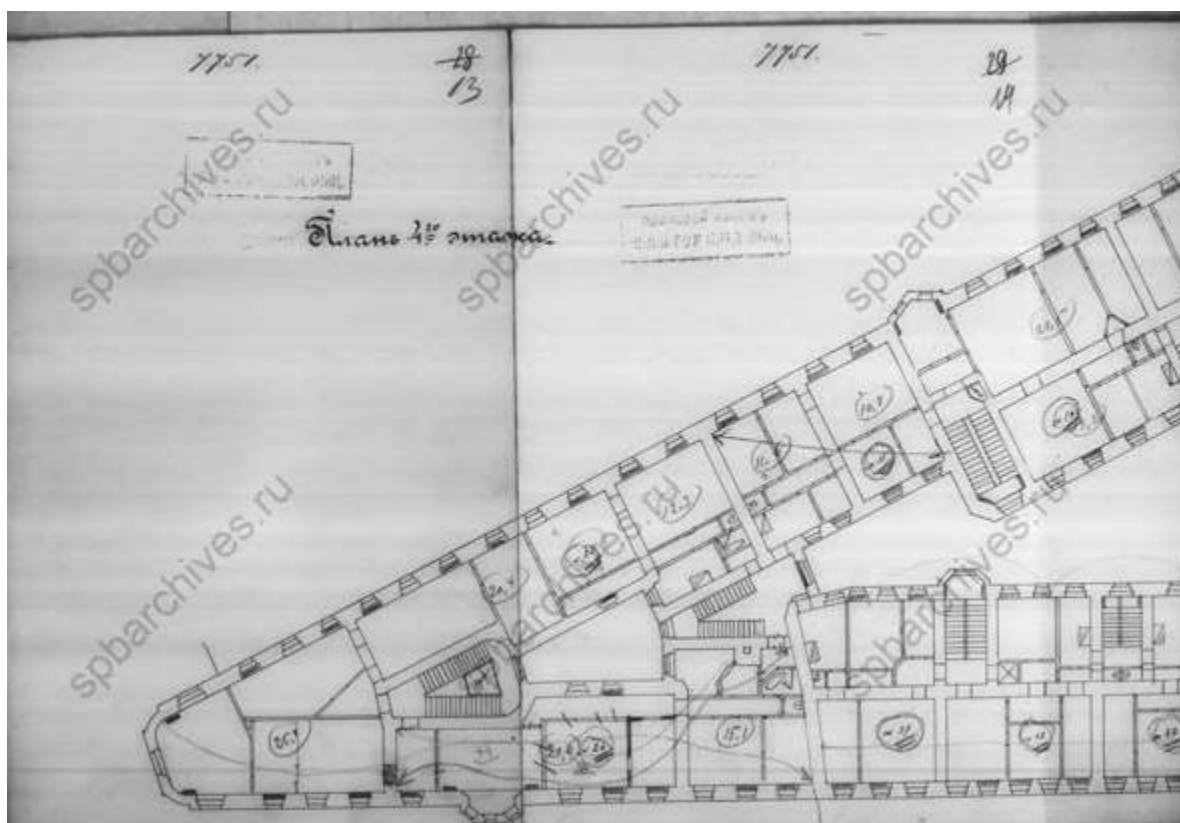
98. Фрагмент плана третьего этажа. ЦГИА СПб. Фонд 515. Опись 4.
Дело 1032



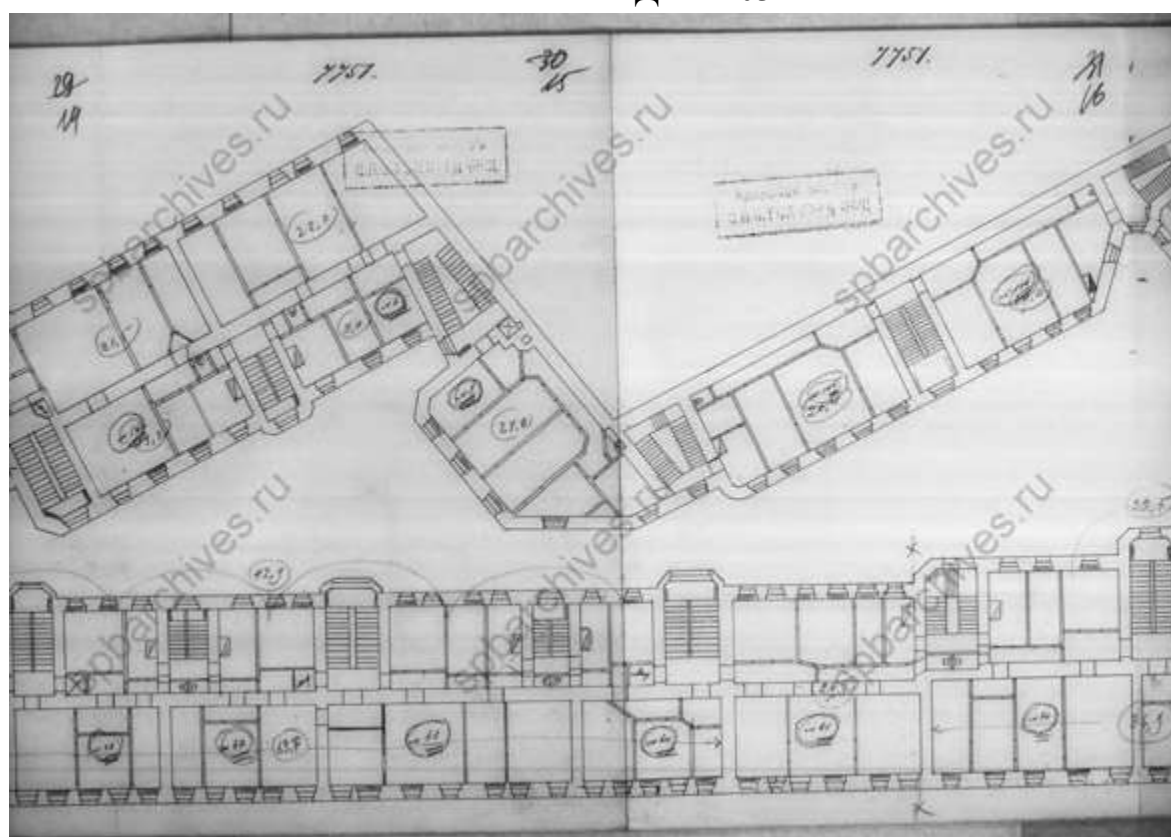
99. Фрагмент плана третьего этажа. ЦГИА СПб. Фонд 515. Опись 4.
Дело 1032



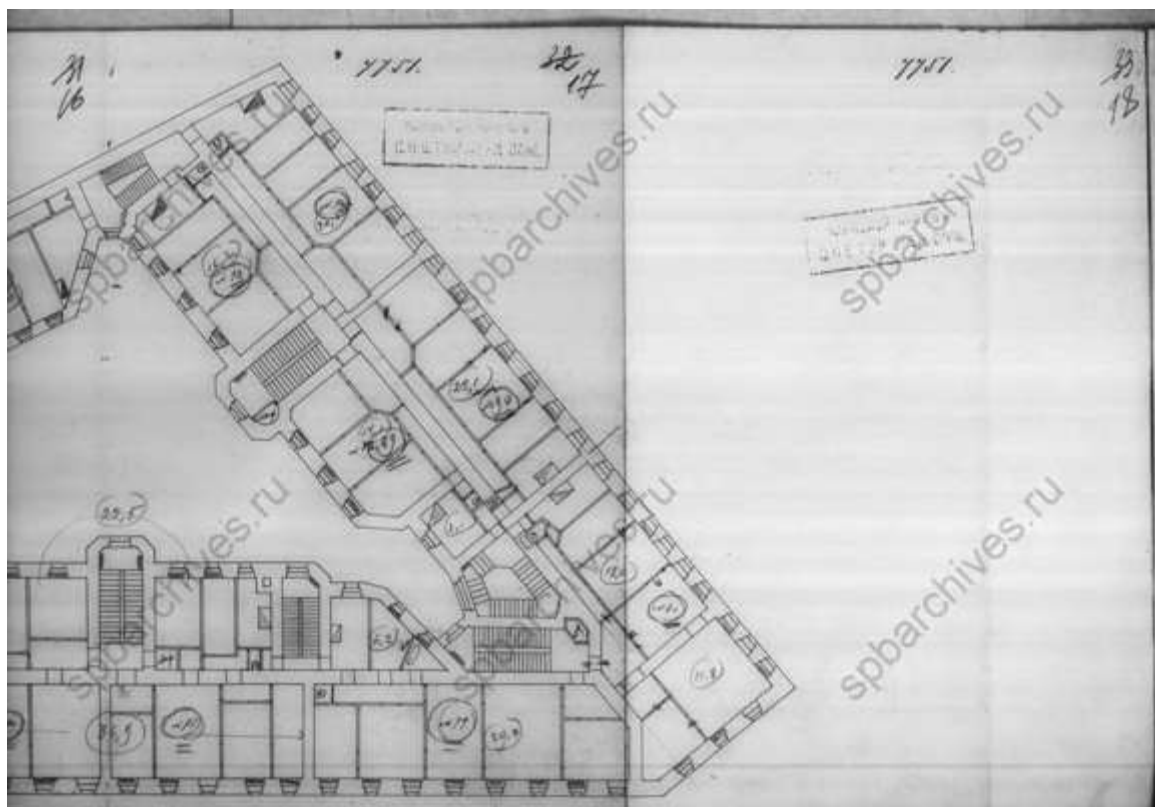
100. Фрагмент плана третьего этажа. ЦГИА СПб. Фонд 515. Опись 4.
Дело 1032



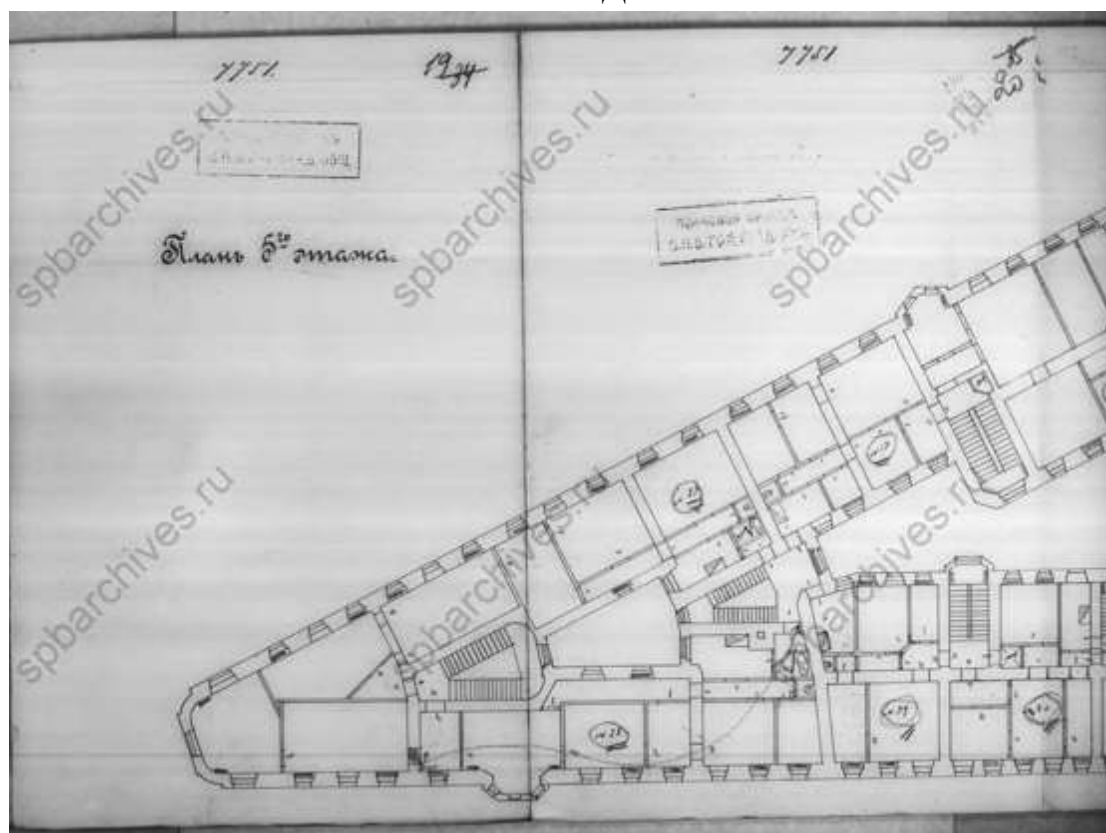
101. Фрагмент плана четвертого этажа. ЦГИА СПб. Фонд 515.
 Опись 4. Дело 1032



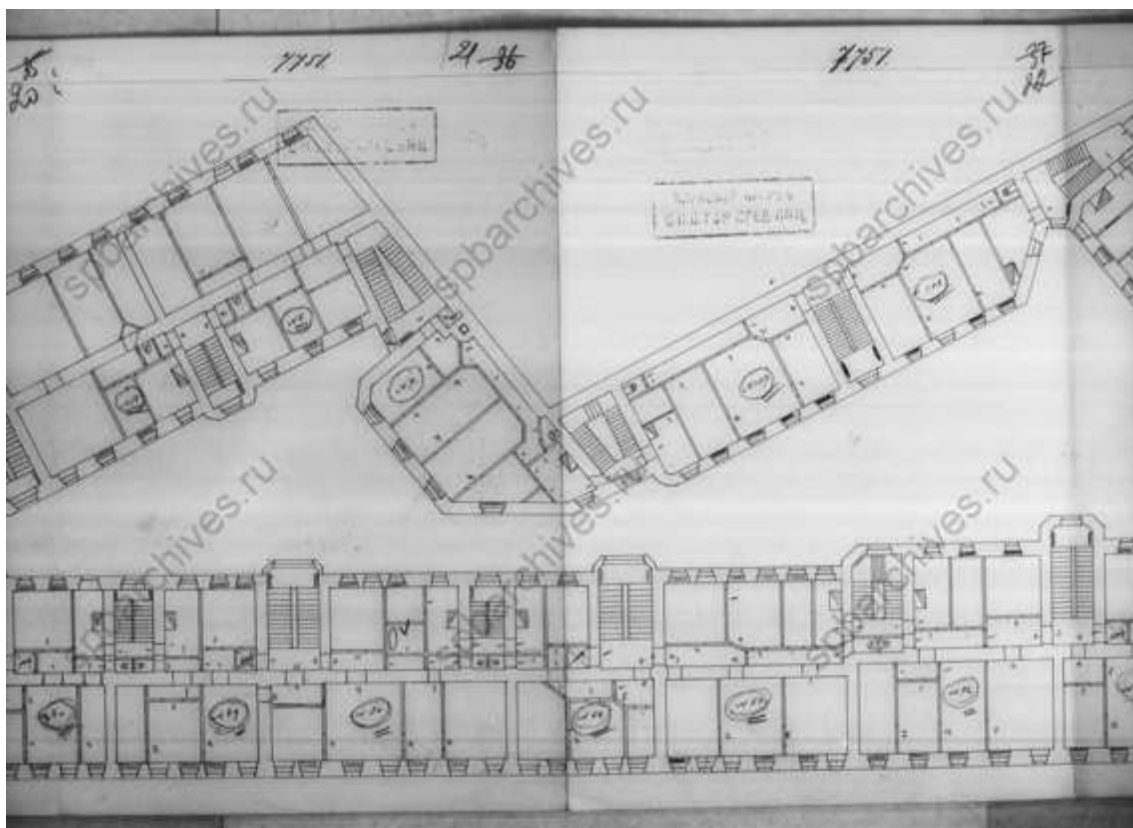
102. Фрагмент плана четвертого этажа. ЦГИА СПб. Фонд 515.
 Опись 4. Дело 1032



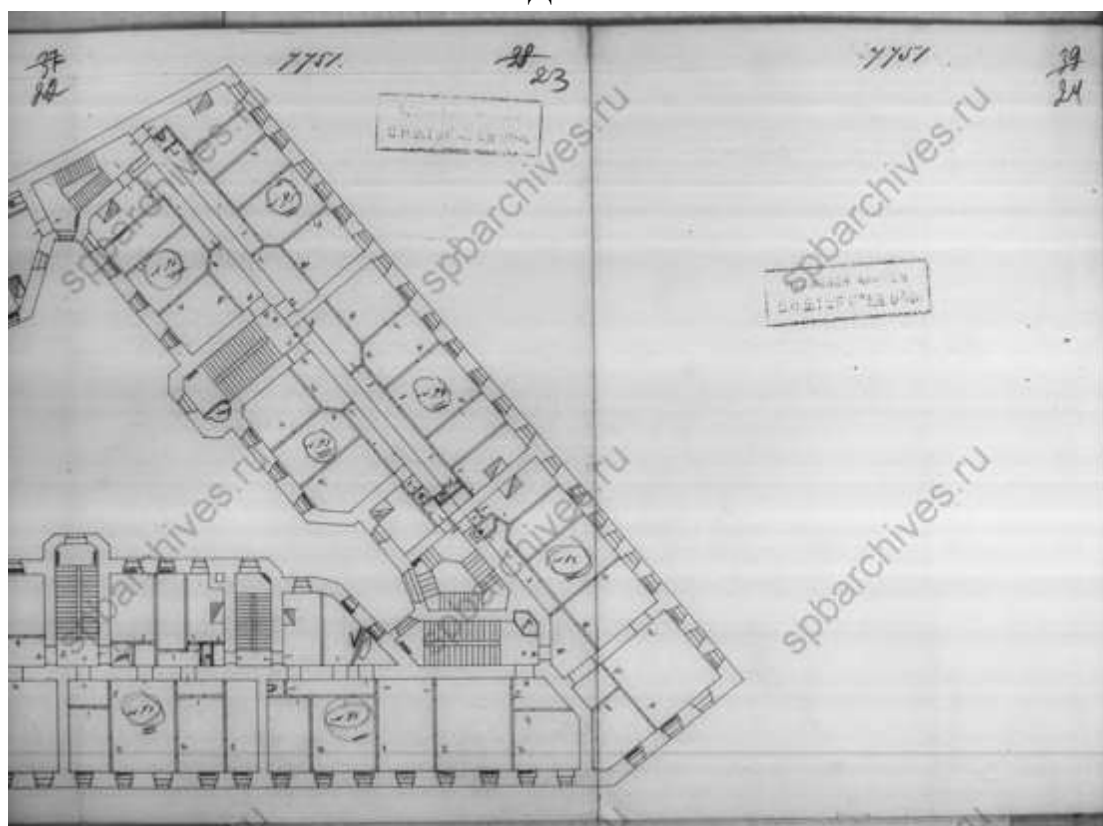
103. Фрагмент плана четвертого этажа. ЦГИА СПб. Фонд 515.
Опись 4. Дело 1032



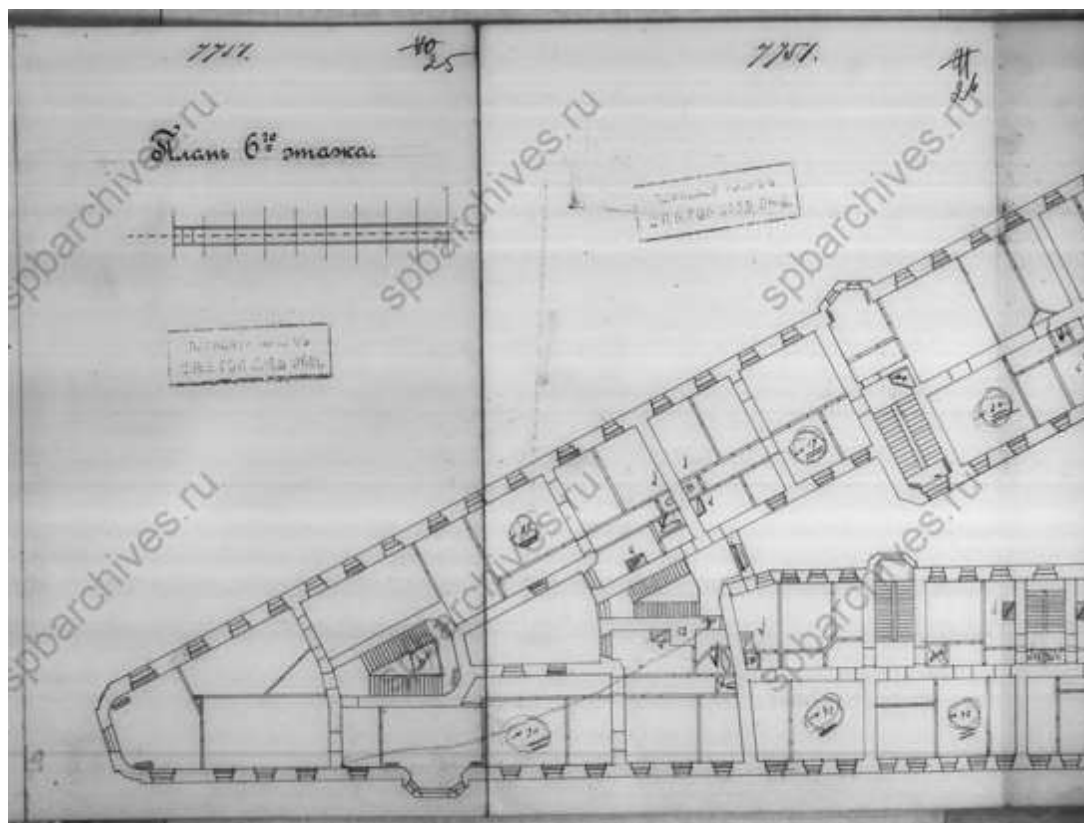
104. Фрагмент плана пятого этажа. ЦГИА СПб. Фонд 515. Опись 4.
Дело 1032



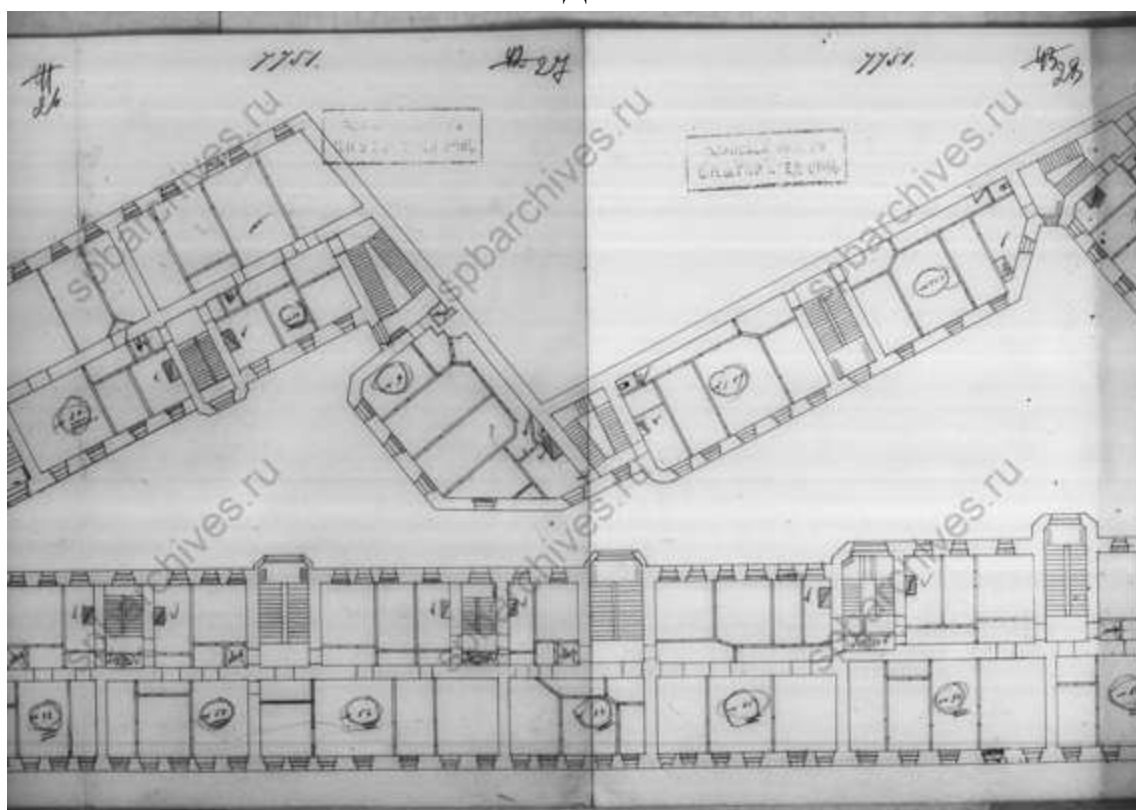
105. Фрагмент плана пятого этажа. ЦГИА СПб. Фонд 515. Опись 4.
Дело 1032



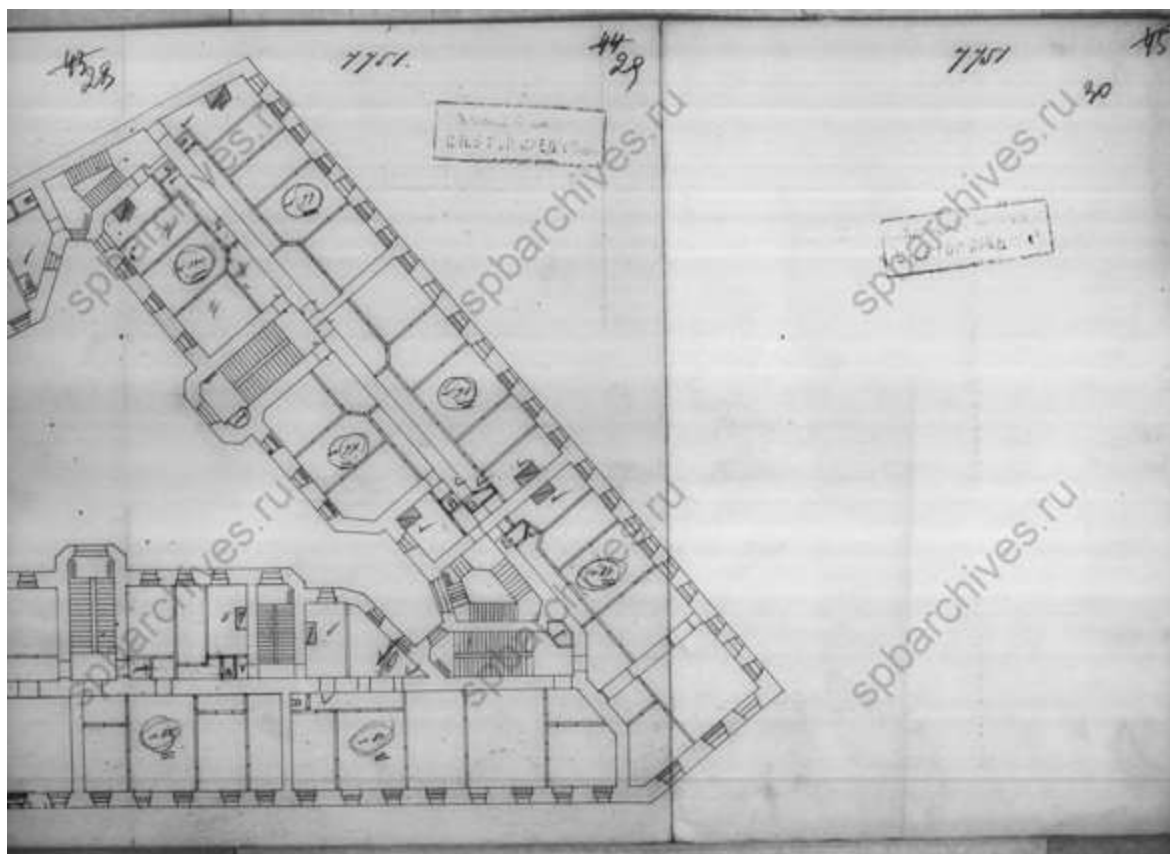
106. Фрагмент плана пятого этажа. ЦГИА СПб. Фонд 515. Опись 4.
Дело 1032



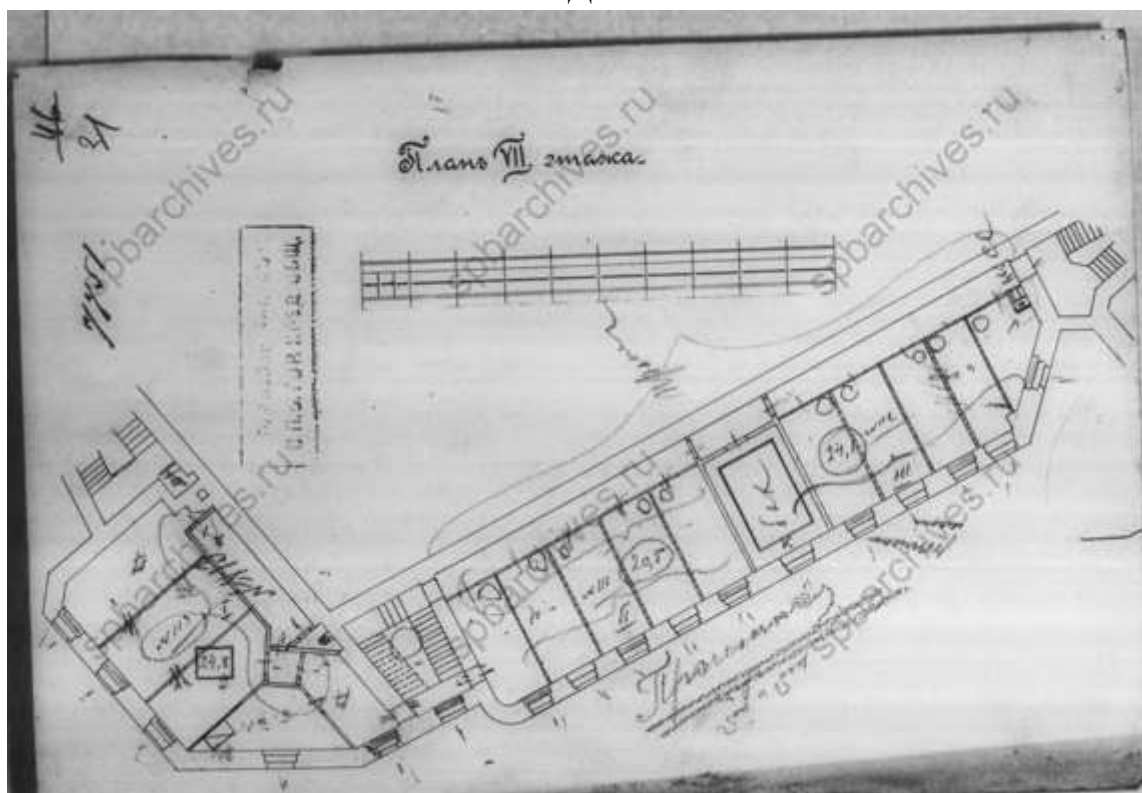
107. Фрагмент плана шестого этажа. ЦГИА СПб. Фонд 515. Описание
4. Дело 1032



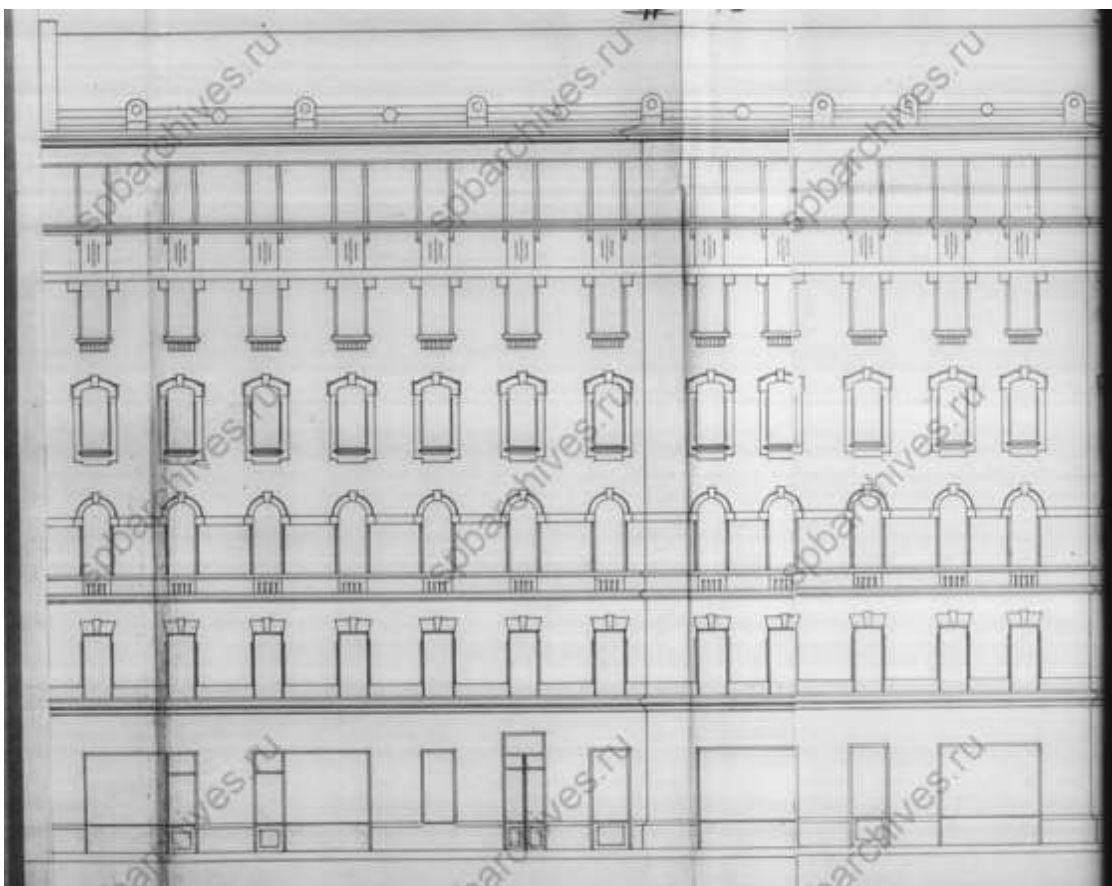
108. Фрагмент плана шестого этажа. ЦГИА СПб. Фонд 515. Описание
4. Дело 1032



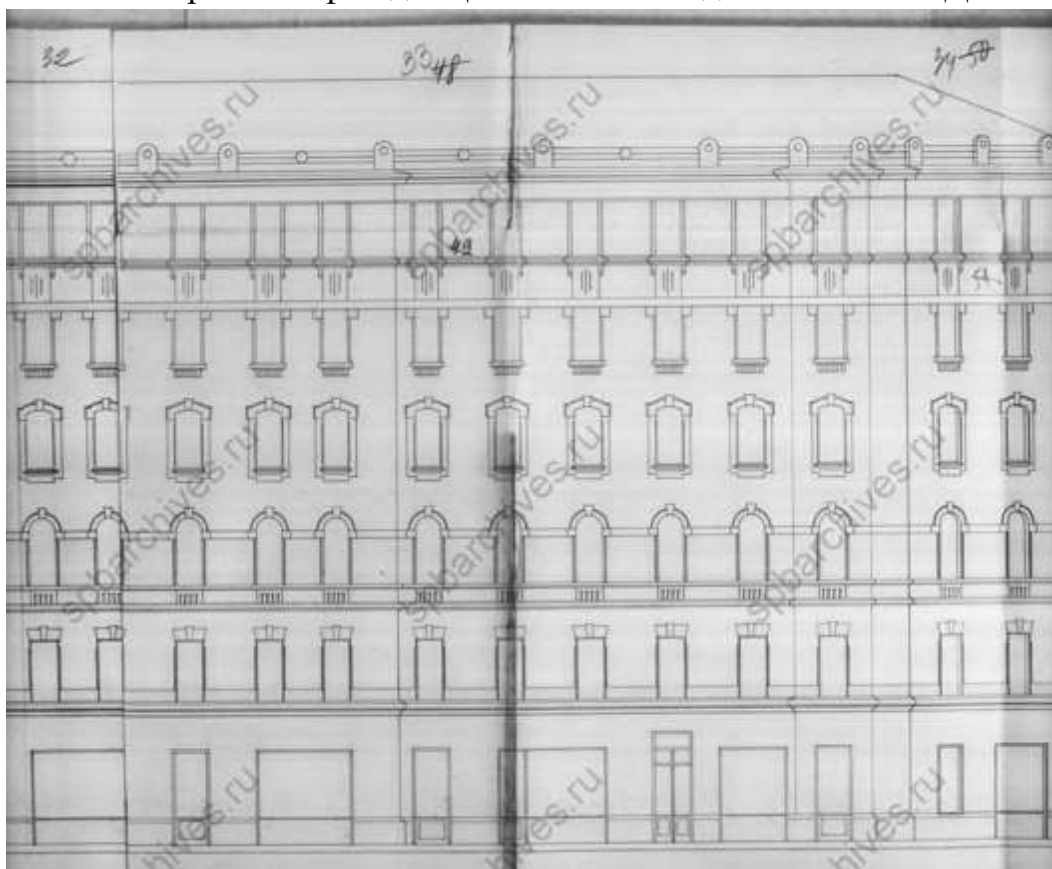
109. Фрагмент плана шестого этажа. ЦГИА СПб. Фонд 515. Опись
4. Дело 1032




110. План седьмого этажа. ЦГИА СПб. Фонд 515. Опись 4. Дело
1032



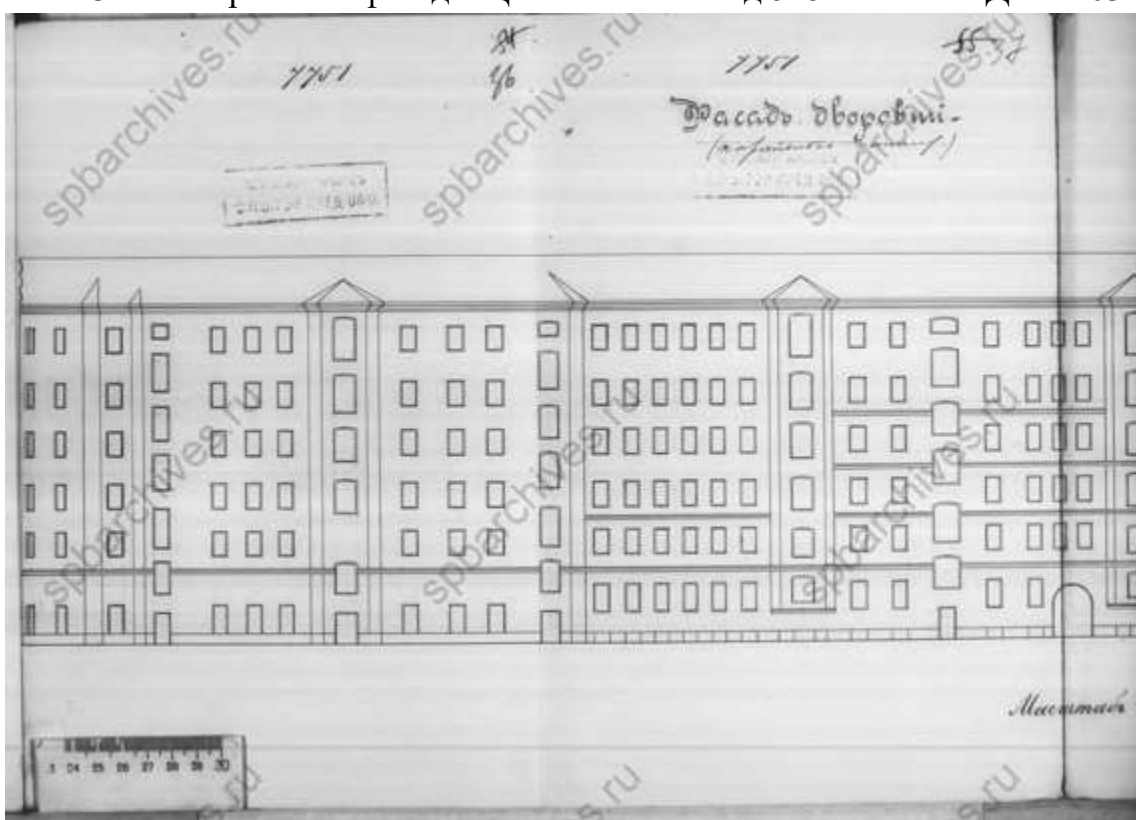
111. Фрагмент фасада. ЦГИА СПб. Фонд 515. Описание 4. Дело 1032



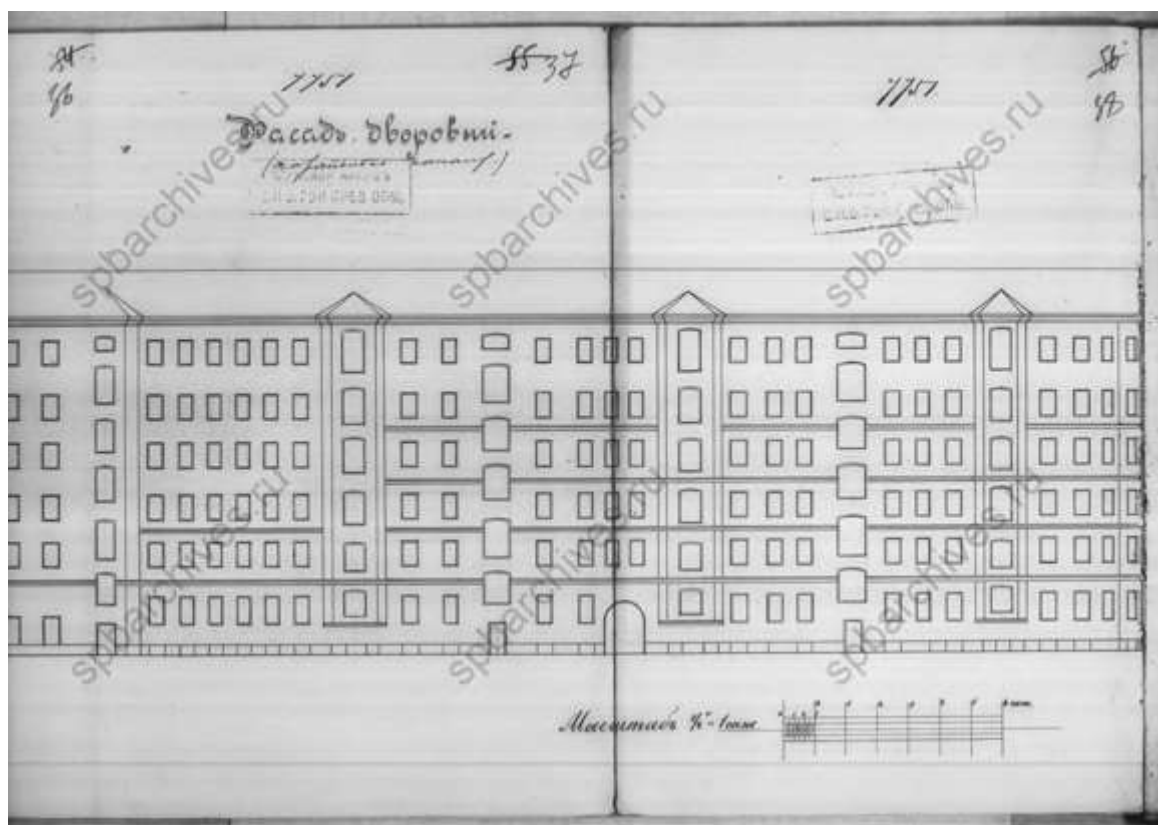
112. Фрагмент фасада. ЦГИА СПб. Фонд 515. Описание 4. Дело 1032



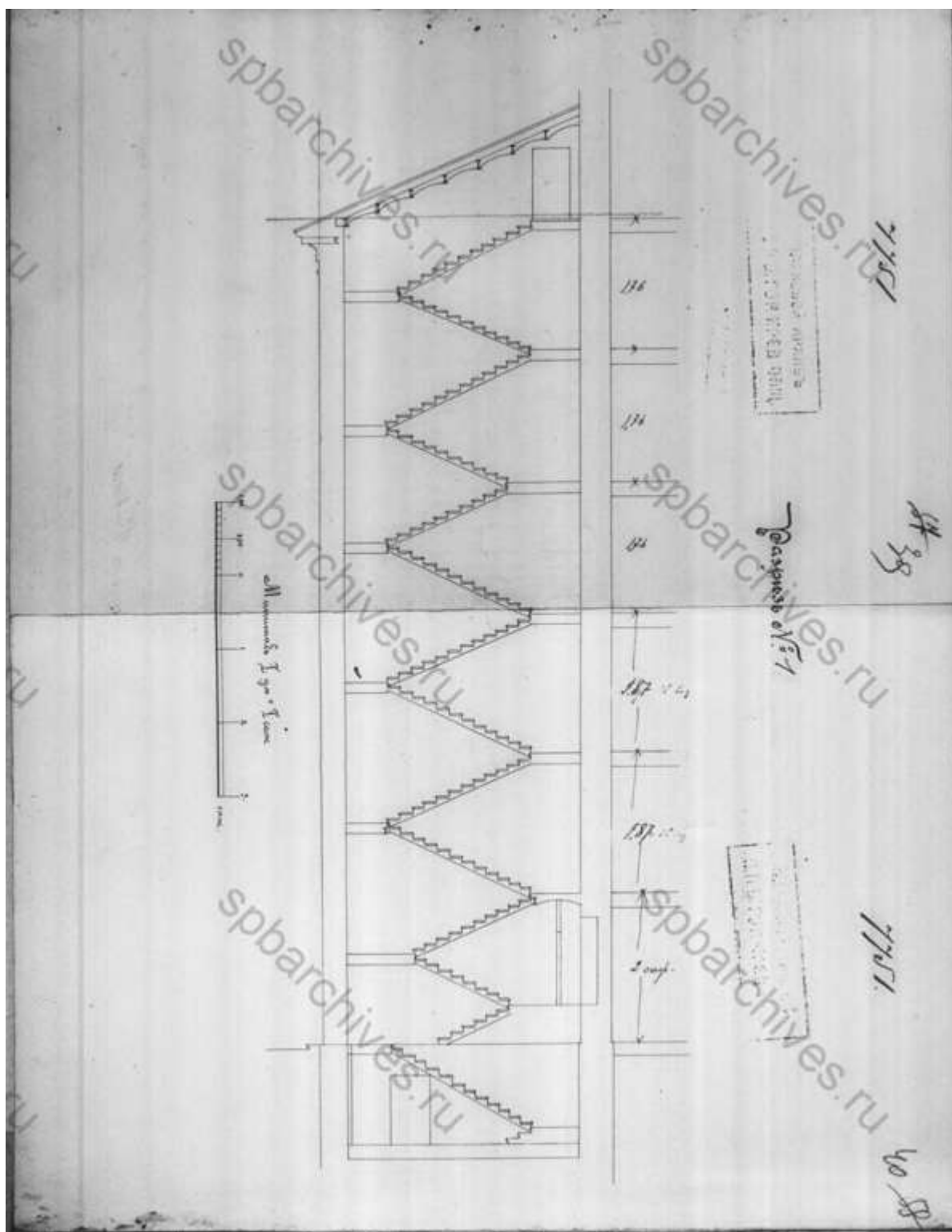
113. Фрагмент фасада. ЦГИА СПб. Фонд 515. Опись 4. Дело 1032



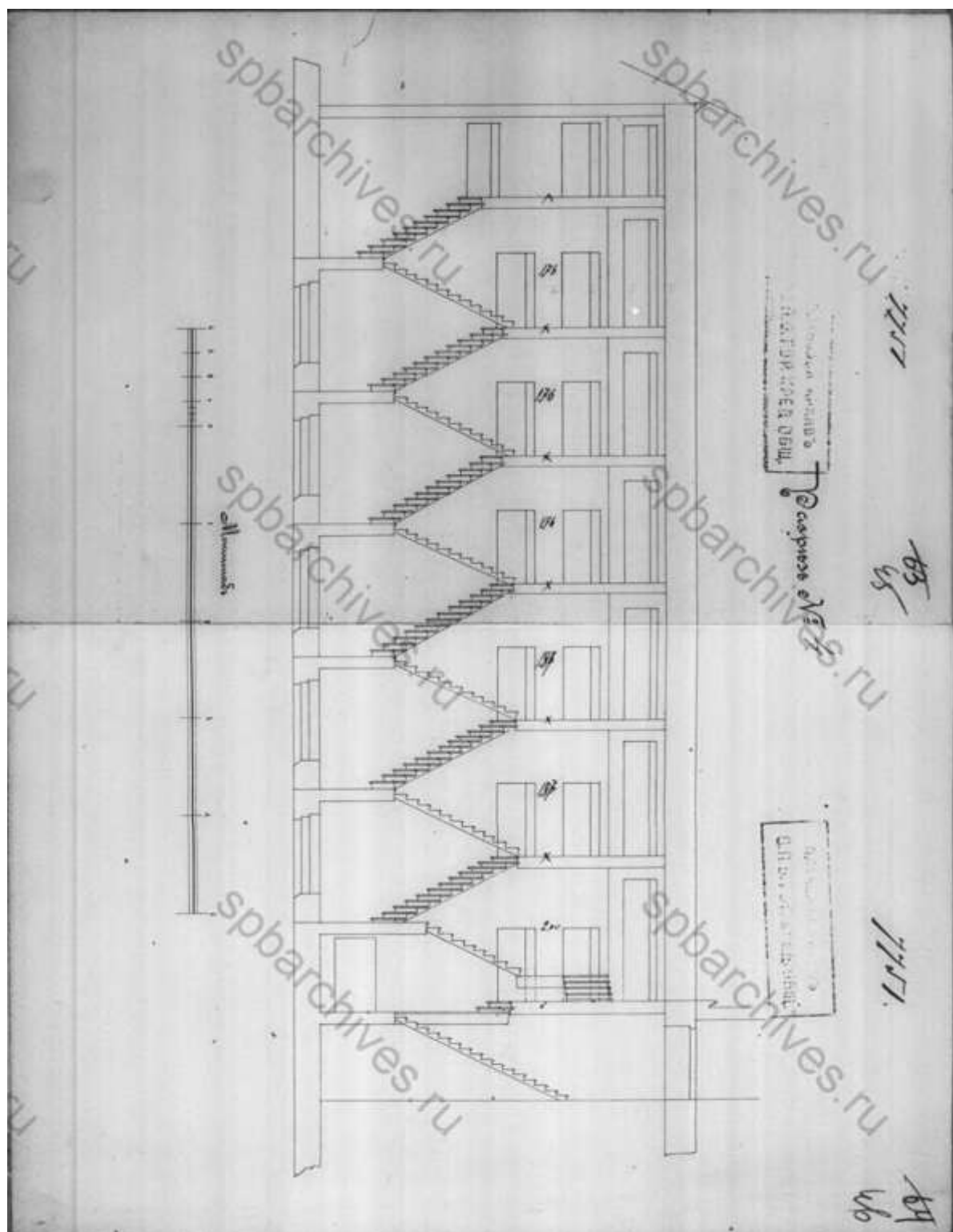
114. Фрагмент дворового фасада. ЦГИА СПб. Фонд 515. Опись 4.
Дело 1032



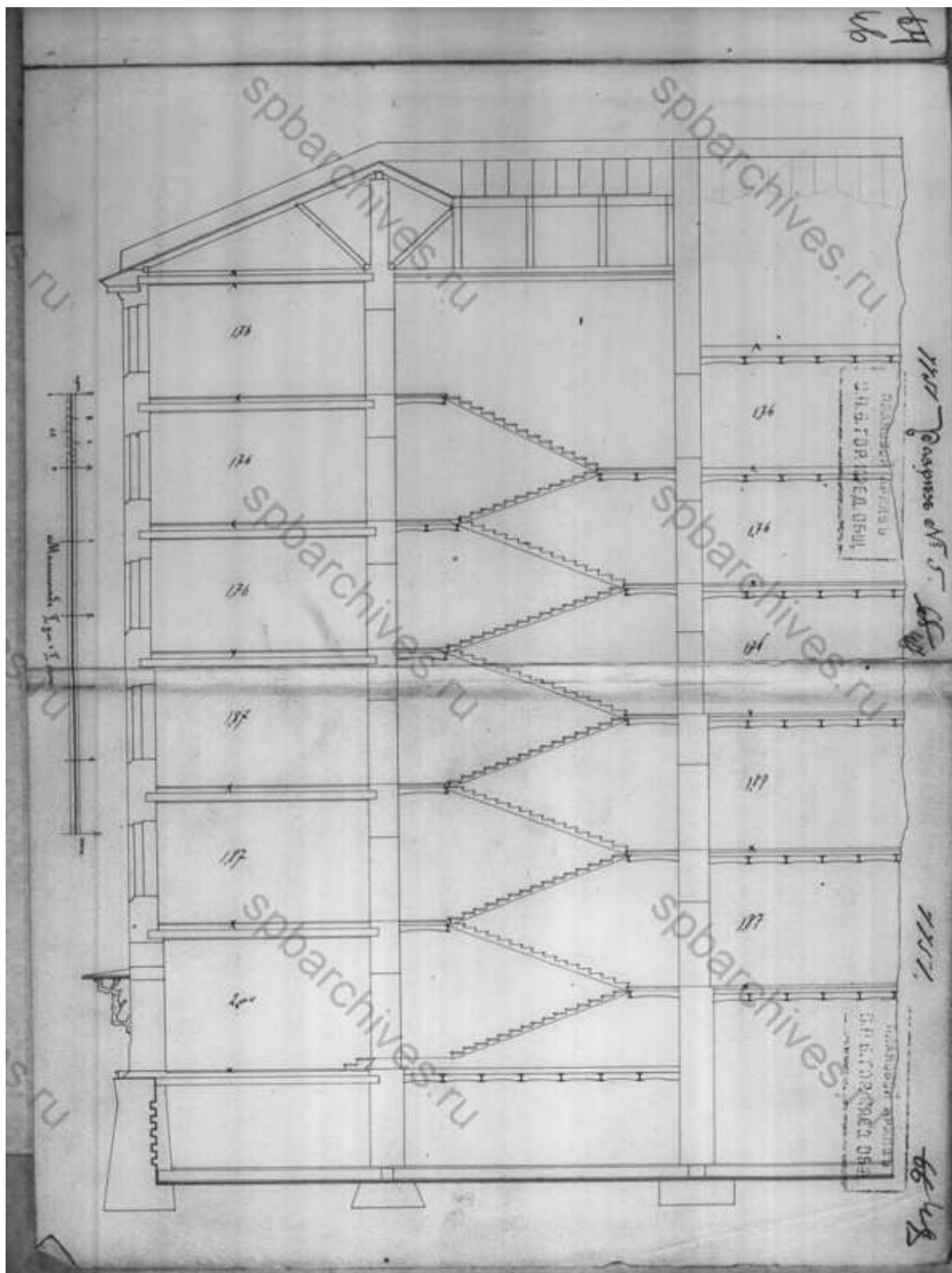
115. Фрагмент дворового фасада. ЦГИА СПб. Фонд 515. Опись 4. Дело 1032




116. Разрез. ЦГИА СПб. Фонд 515. Опись 4. Дело 1032




119. Разрез. ЦГИА СПб. Фонд 515. Опись 4. Дело 1032



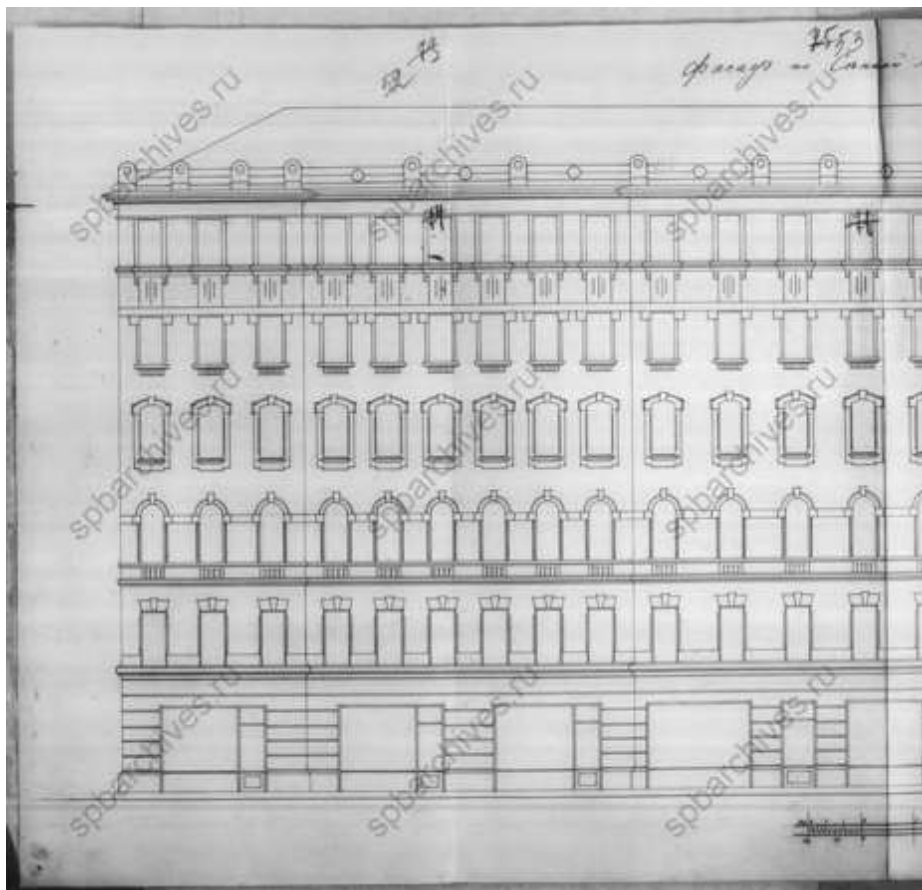
120. Разрез. ЦГИА СПб. Фонд 515. Опись 4. Дело 1032



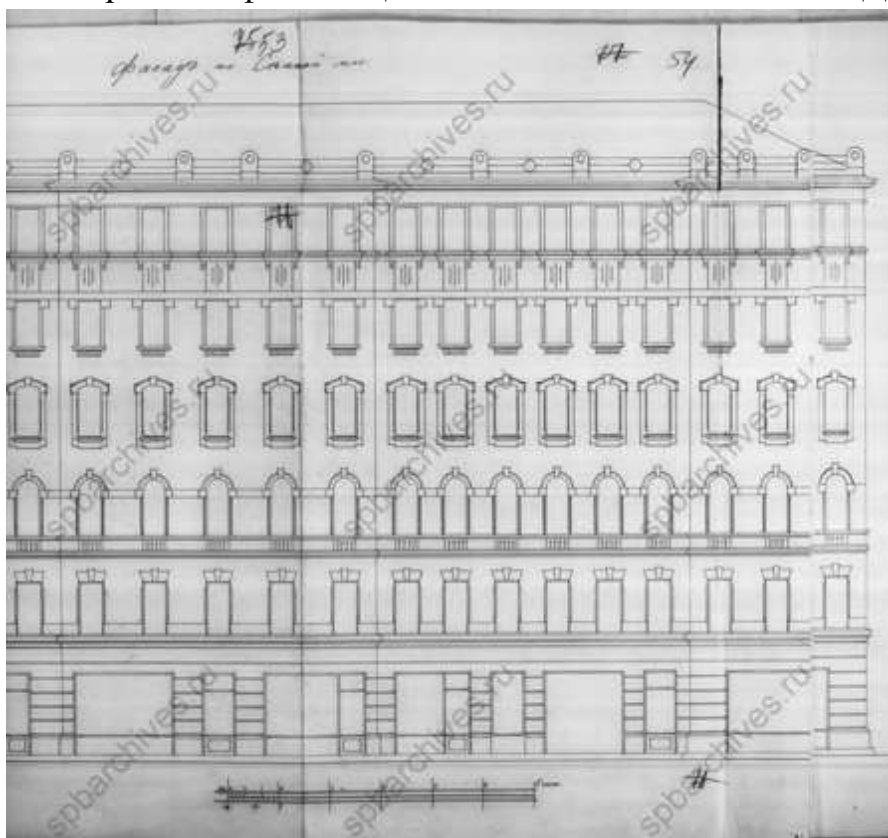
121. Фрагмент фасада. ЦГИА СПб. Фонд 515. Описание 4. Дело 1032



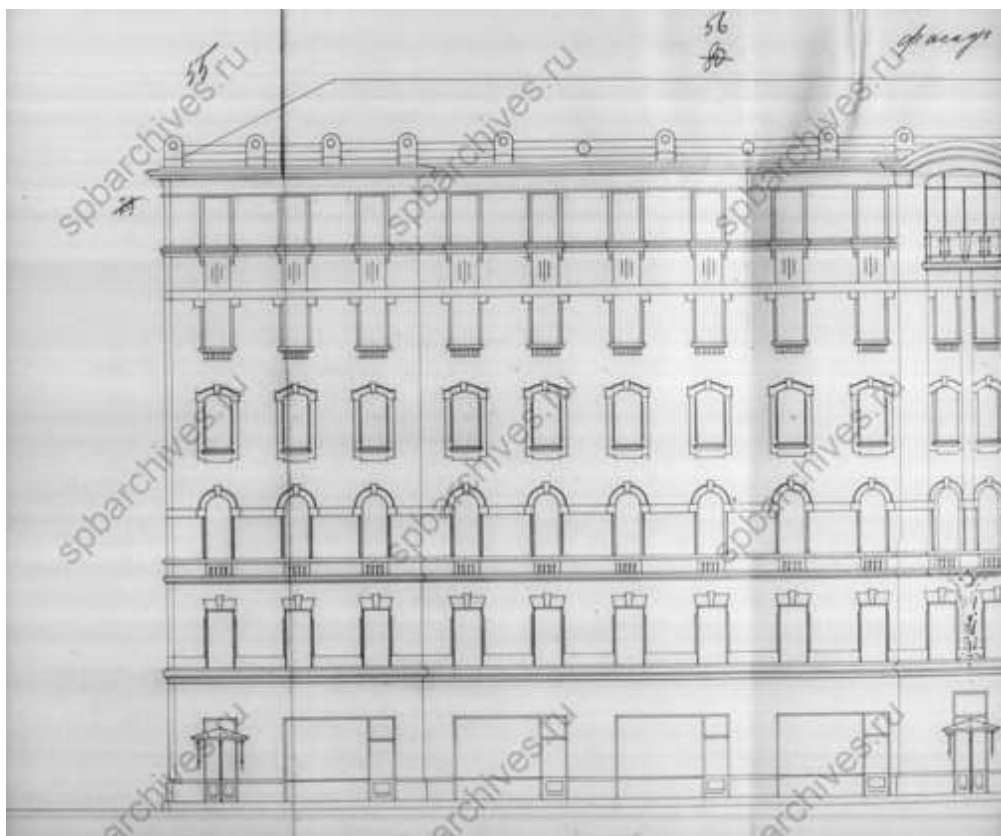
122. Фрагмент фасада. ЦГИА СПб. Фонд 515. Описание 4. Дело 1032



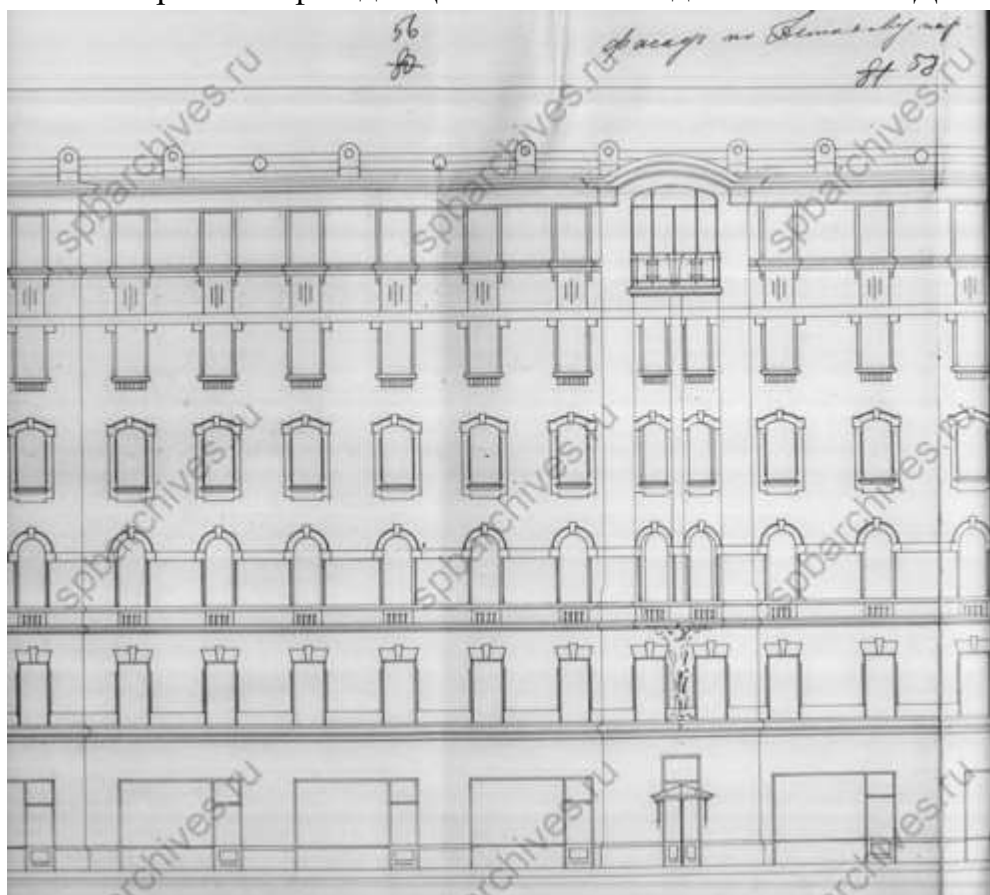
123. Фрагмент фасада. ЦГИА СПб. Фонд 515. Опись 4. Дело 1032




124. Фрагмент фасада. ЦГИА СПб. Фонд 515. Опись 4. Дело 1032




125. Фрагмент фасада. ЦГИА СПб. Фонд 515. Описание 4. Дело 1032



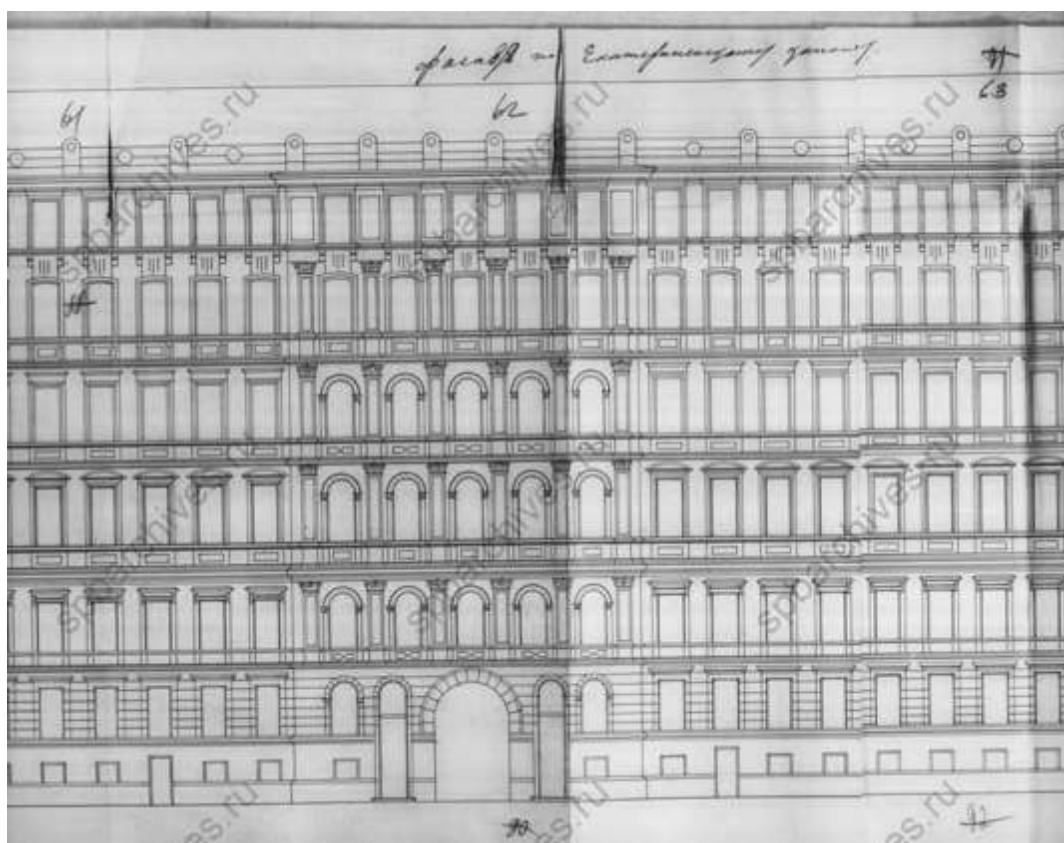
126. Фрагмент фасада. ЦГИА СПб. Фонд 515. Описание 4. Дело 1032



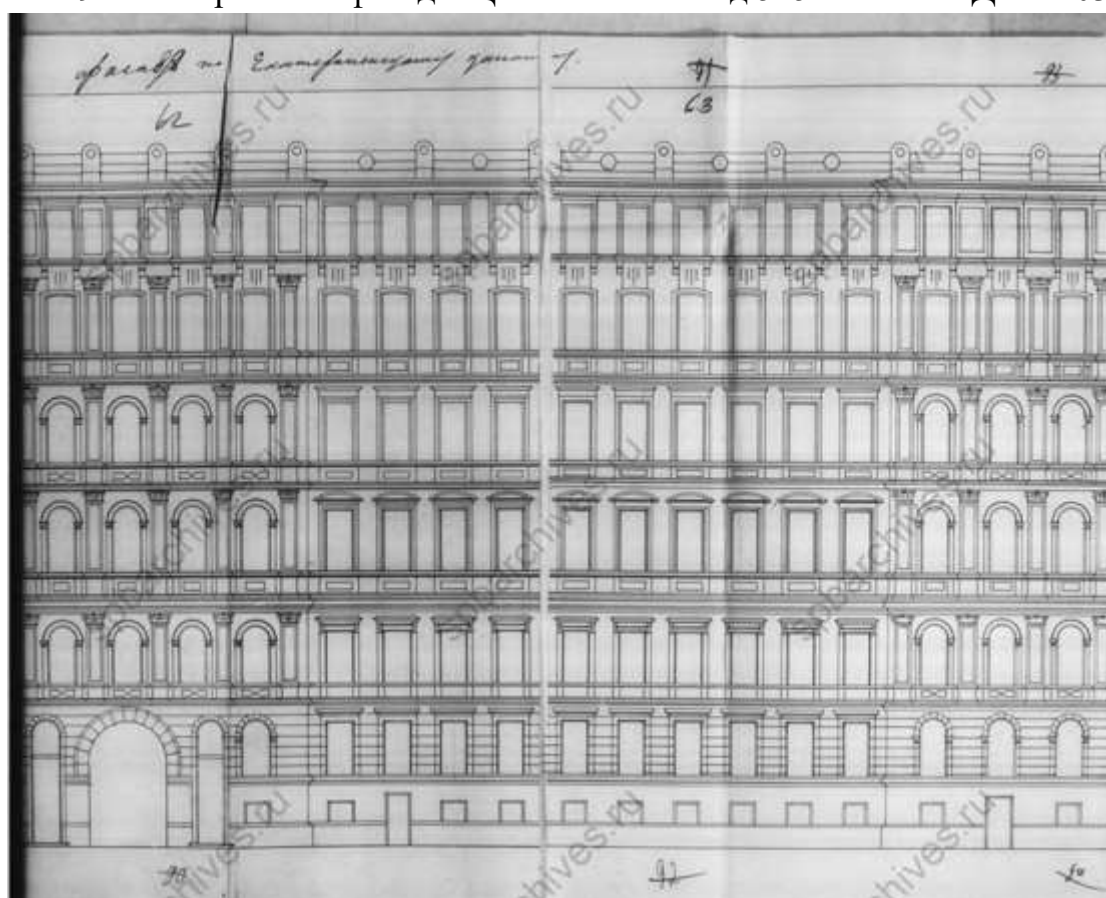
127. Фрагмент фасада. ЦГИА СПб. Фонд 515. Описание 4. Дело 1032



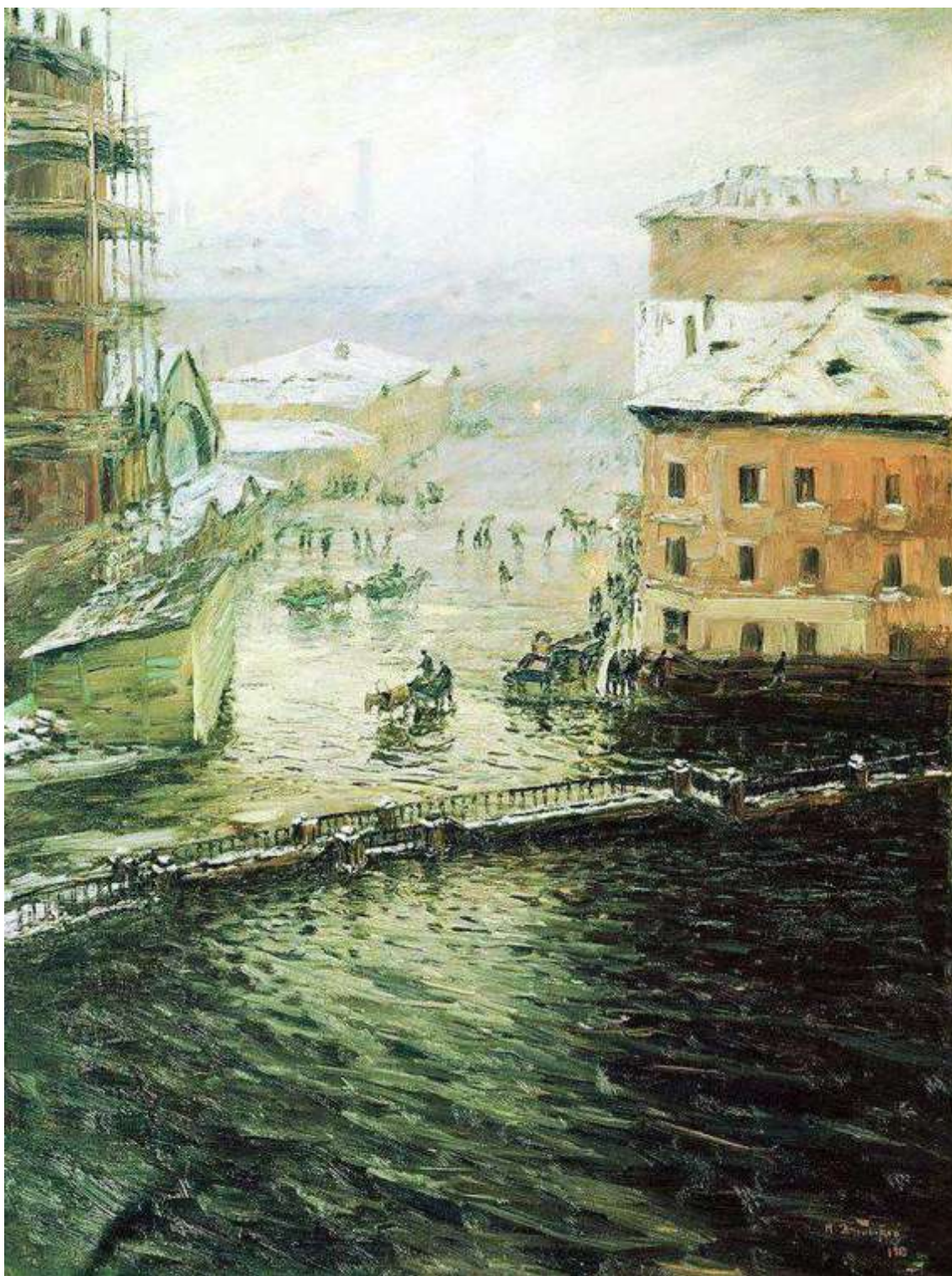
128. Фрагмент фасада. ЦГИА СПб. Фонд 515. Описание 4. Дело 1032




129. Фрагмент фасада. ЦГИА СПб. Фонд 515. Опись 4. Дело 1032



130. Фрагмент фасада. ЦГИА СПб. Фонд 515. Опись 4. Дело 1032



131. Наводнение на Екатерининском канале Н.Н. Дубовской.
1903 г. Ярославский художественный музей



132. Дубовской Н.Н. На Екатерининском канале летом. 1905.



133. Группа спекулянтов у закрытого Сенного рынка. 1918-1920 гг. Музей политической истории России [Электронный ресурс] URL: <https://vk.com/@polithistorymuseum-kak-zhil-petrograd-v-grazhdanskuiu-voynu>



134. Андреевский Л.Г. Екатерининский канал. Ныне канал Грибоедова. 1926 г. Санкт-Петербургское государственное бюджетное учреждение культуры "Государственный музей истории Санкт-Петербурга". Номер в Госкаталоге:25842088. Номер по КП (ГИК):ГМИ СПб 230602. Инвентарный номер:ГМИ СПб Инв.№-II-A-559 ф



135. Вид фасада дома №13 на Сенной площади. 1930-е гг. Вр 49795;
Вр 49796; Вр 49797




136. Вид части Сенной площади и части набережной канала Грибоедова. 1938 г. ЦГАКФФД СПб Гр 68720



137. Вид части Сенной площади и части фасада дома №13. 1938 г.
ЦГАКФФД Санкт-Петербурга, Гр 68721



138. Вид части Сенной площади и части фасада дома №13. 1938 г.
ЦГАКФФД Санкт-Петербурга, Гр 68722



139. Вид части Сенной площади и части фасада дома №13. 1938 г.
ЦГАКФФД Санкт-Петербурга, Гр 68723



140. Вид части фасада дома №13 на Сенной площади. 1938 г.
ЦГАКФФД Санкт-Петербурга Вр 49795



141. Вид части фасада дома №13 на Сенной площади. 1938 г.
ЦГАКФФД Санкт-Петербурга Вр 49796



142. Вид части фасада дома №13 на Сенной площади. 1938 г.
ЦГАКФФД Санкт-Петербурга Вр 49797



143. Вид части фасада дома №13 на Сенной площади. 1938 г.
ЦГАКФФД Санкт-Петербурга Гр 68724




144. Вид части фасада дома №13 на Сенной площади. 1938 г.
ЦГАКФФД Санкт-Петербурга Гр 68725



145. Вид части фасада дома №13 на Сенной площади. 1938 г.
ЦГАКФФД Санкт-Петербурга Гр 68726



146. Вид части фасада дома №13 на Сенной площади. 1938 г.
ЦГАКФФД Санкт-Петербурга Гр 68727



147. Вид части фасада дома №13 на Сенной площади. 1938 г.
ЦГАКФФД Санкт-Петербурга Гр 68728



148. Сенная площадь. 1941 г. ЦГАКФФД Ар 20943



149. Молчанов Виктор Сергеевич. Сенная площадь. 1955 г. Санкт-Петербургское государственное бюджетное учреждение культуры "Литературно-мемориальный музей Ф.М.Достоевского". Номер в Госкаталоге:10106837. Номер по КП (ГИК):ЛМФД ГИК-20961. Инвентарный номер:Ф-2007



150. Исаев И.И. Площадь Мира (Сенная). Слева – дом 39 по Садовой ул., справа – дом 13 на площади Мира. Между ними – проход к каналу Грибоедова. 1959 г. Федеральное государственное бюджетное учреждение культуры "Государственный музейно-выставочный центр РОСФОТО". Номер в Госкаталоге:11678262. Номер по КП (ГИК):РОСФОТО КП 405/075. Инвентарный номер:Ф 21322



151. Площадь Мира (Сенная). 1959 г. [Электронный ресурс] URL: <https://pastvu.com/p/772296>



152. Канал Грибоедова у Сенного моста. 1965 г. [Электронный ресурс] URL: <https://pastvu.com/p/202464>



153. Садовая ул., 39. Вид до реконструкции. 1968–1971 гг. [Электронный ресурс] URL: <https://pastvu.com/p/481946>



154. У канала Грибоедова. 1970–1975 гг. [Электронный ресурс]
URL: <https://pastvu.com/p/1065369>



155. У столовой №28 Октябрьского района. 1971 г. [Электронный ресурс]
URL: <https://pastvu.com/p/1822527>



156. Вид на канал Грибоедова с Кокушкина моста. 1972 г.
[Электронный ресурс] URL: <https://pastvu.com/p/126947>



157. Сенной мост через канал Грибоедова. 1973 г. [Электронный ресурс] URL: <https://pastvu.com/p/150919>



158. Новогодняя торговля на площади Мира. 1973–1974 гг.
[Электронный ресурс] URL: <https://pastvu.com/p/1367583>




159. Угол переулка Гривцова и канала Грибоедова. 1977 г.
[Электронный ресурс] URL: <https://pastvu.com/p/133787>



160. Выставка детского рисунка на площади Мира. 1979–1981 гг.
Фотоальбом "Праздничный наряд Ленинграда: Из опыта
художественно-политического оформления" Сост.: Л. Н. Царев, Н.
М. Быков.- Л.: Лениздат, 1981




161. Демидов мост (Сумерки). 1983 г. [Электронный ресурс] URL: <https://pastvu.com/p/157512>



162. Площадь Мира. 1983–1986 гг. [Электронный ресурс] URL: <https://pastvu.com/p/1143271>



163. Сенной мост и набережная канала Грибоедова. 1984 г.
[Электронный ресурс] URL: <https://pastvu.com/p/130394>



164. Демидов мост. 1985 г. [Электронный ресурс] URL:
<https://pastvu.com/p/685681>



165. Площадь Мира (Сенная). 1985–1987 гг. [Электронный ресурс]
URL: <https://pastvu.com/p/134691>



166. Строительство ст. м. "Площадь Мира-3" ("Садовая"). 1986
[Электронный ресурс] URL: <https://pastvu.com/p/479798>



167. Сенной мост. 1988–1989 гг. Мосты и набережные Ленинграда. Фотоальбом. Составитель П.П. Степнов. Л., Лениздат, 1991

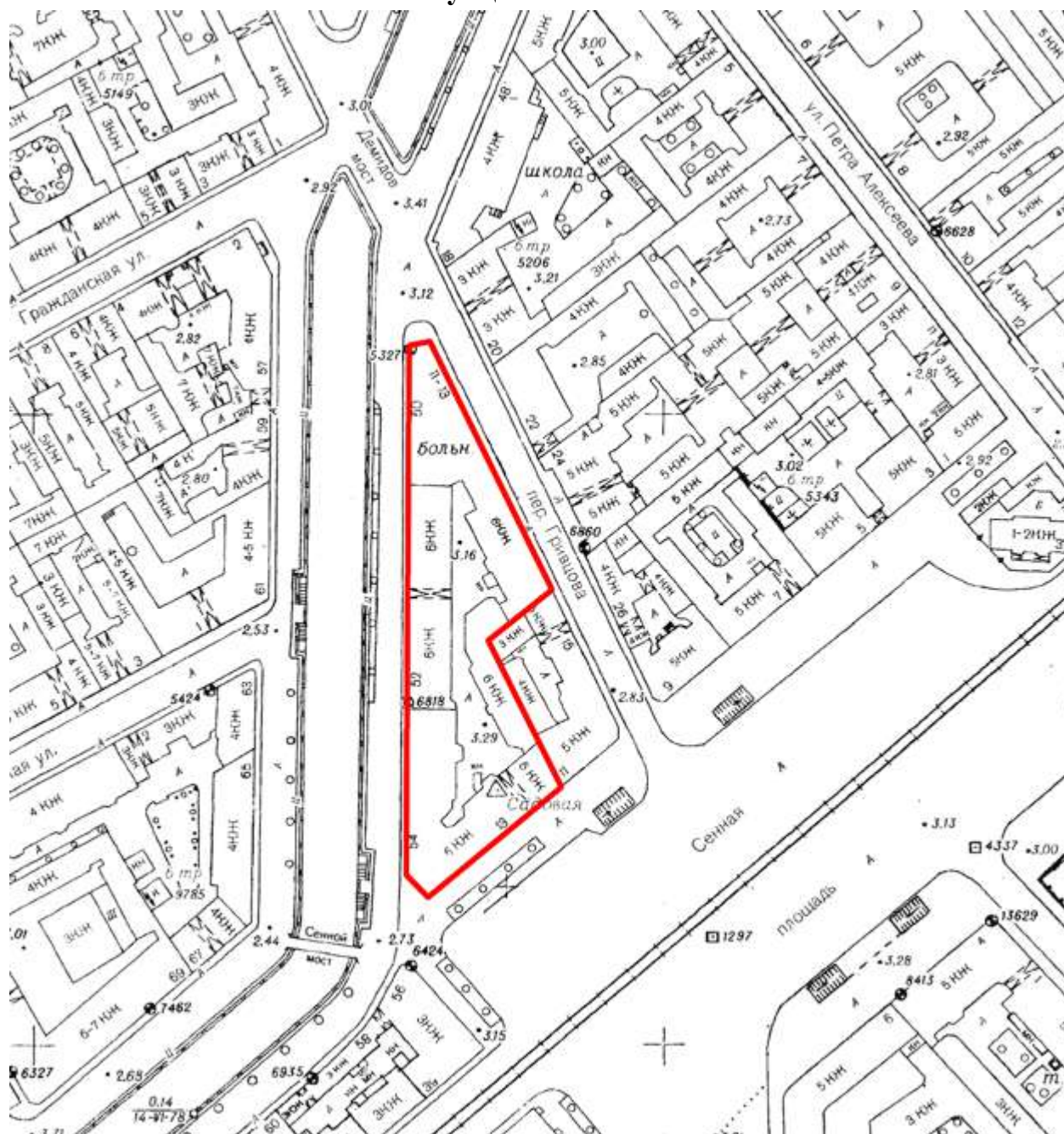


168. У спуска к воде на набережной канала Грибоедова, дом № 61.
1993 г. [Электронный ресурс] URL: <https://pastvu.com/p/1477554>



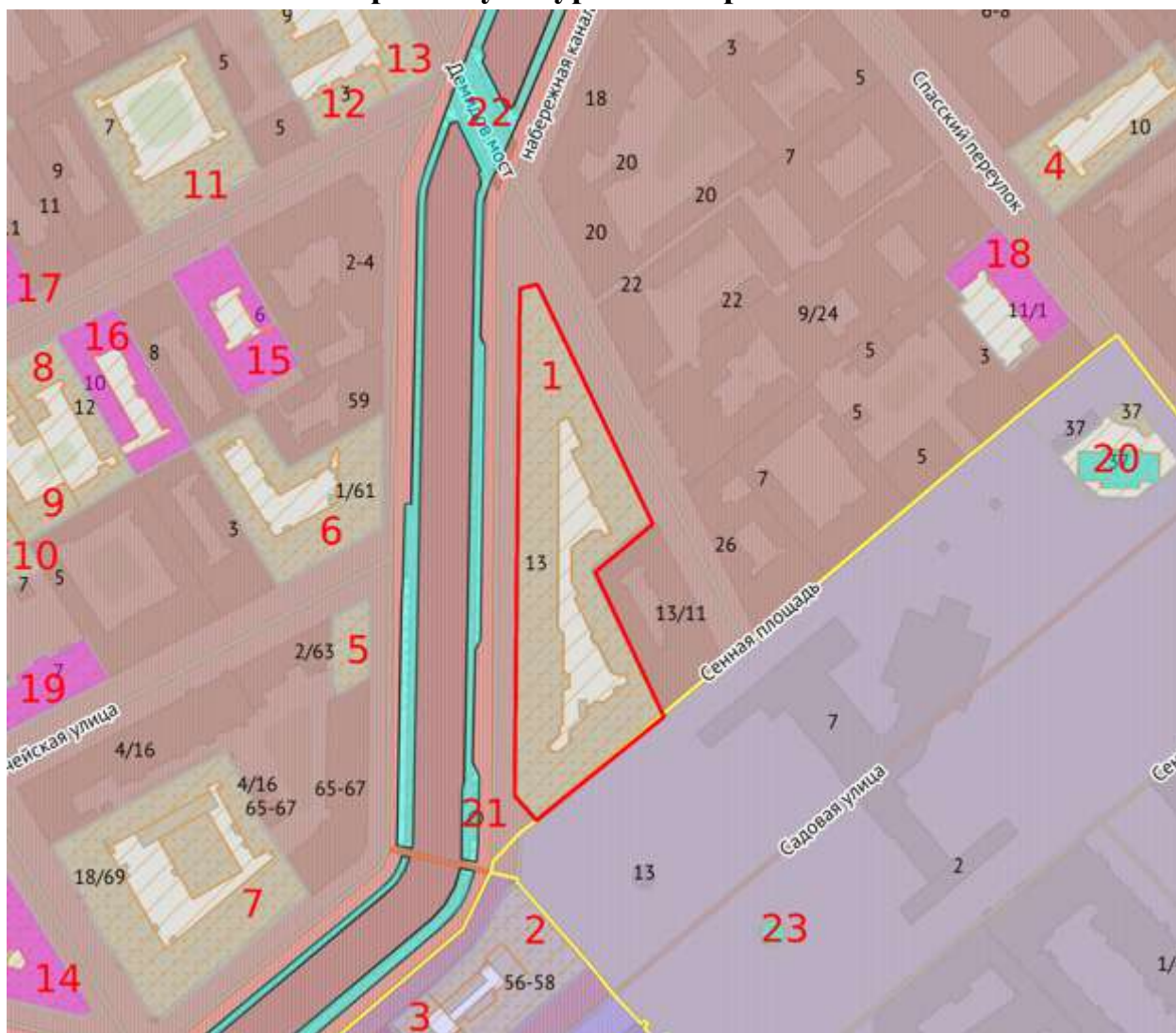
169. Демидов мост, ремонт. 1999 г. [Электронный ресурс] URL:
<https://pastvu.com/p/508823>

Ситуационный план



территория выявленного ОКН «Дом Н.В. Безобразовой»

Историко-культурный опорный план



территория выявленного объекта культурного наследия «Дом Н.В. Безобразовой»



выявленные ОКН:

- 1 «Дом Н.В. Безобразовой»
- 2 «Дом Терешиных»
- 3 «Дом Фалевых»
- 4 «Дом Ц.А. Кавоса (А. И. Сулова)»
- 5 «Жилой дом»
- 6 «Дом Сидорова (Н.П. Пономаревой)»
- 7 «Дом Зверкова (И.С. Никитина)»
- 8 «Дом Самсоновой»
- 9 «Дом Ф. Селизарова»
- 10 «Дома Н.И. Штерна и словолитня Ф. Марка»
- 11 «Дом В. Миронова»
- 12 «Дом А. Рожнова»
- 13 «Дом Тишнера»



ОКН регионального значения:

- 14 «Дом В.А. Ратькова-Рожнова»
 15 «В этом доме в 1895 г. на квартире П.К. Запорожца, В.И. Ленин неоднократно присутствовал на собраниях петербургской социал-демократической группы»
 16 «Дом Миллера В.»
 17 «Доходный дом и производственный корпус акционерного общества "Словолитня и производство медных линейек Г. Бертгольд"»
 18 «Дом Дехтерева»
 19 «Дом Н.И. Олонкина, в котором в 1864-1867 годах жил Ф.М. Достоевский»



ОКН федерального значения:

- 20 «Гауптвахта»
 21 «Набережные Екатерининского канала со съездами и спусками»
 22 «Мост Демидов»
 23 «Фонтан "Нептун", арх. Тома де Томон Ж.-Ф.»

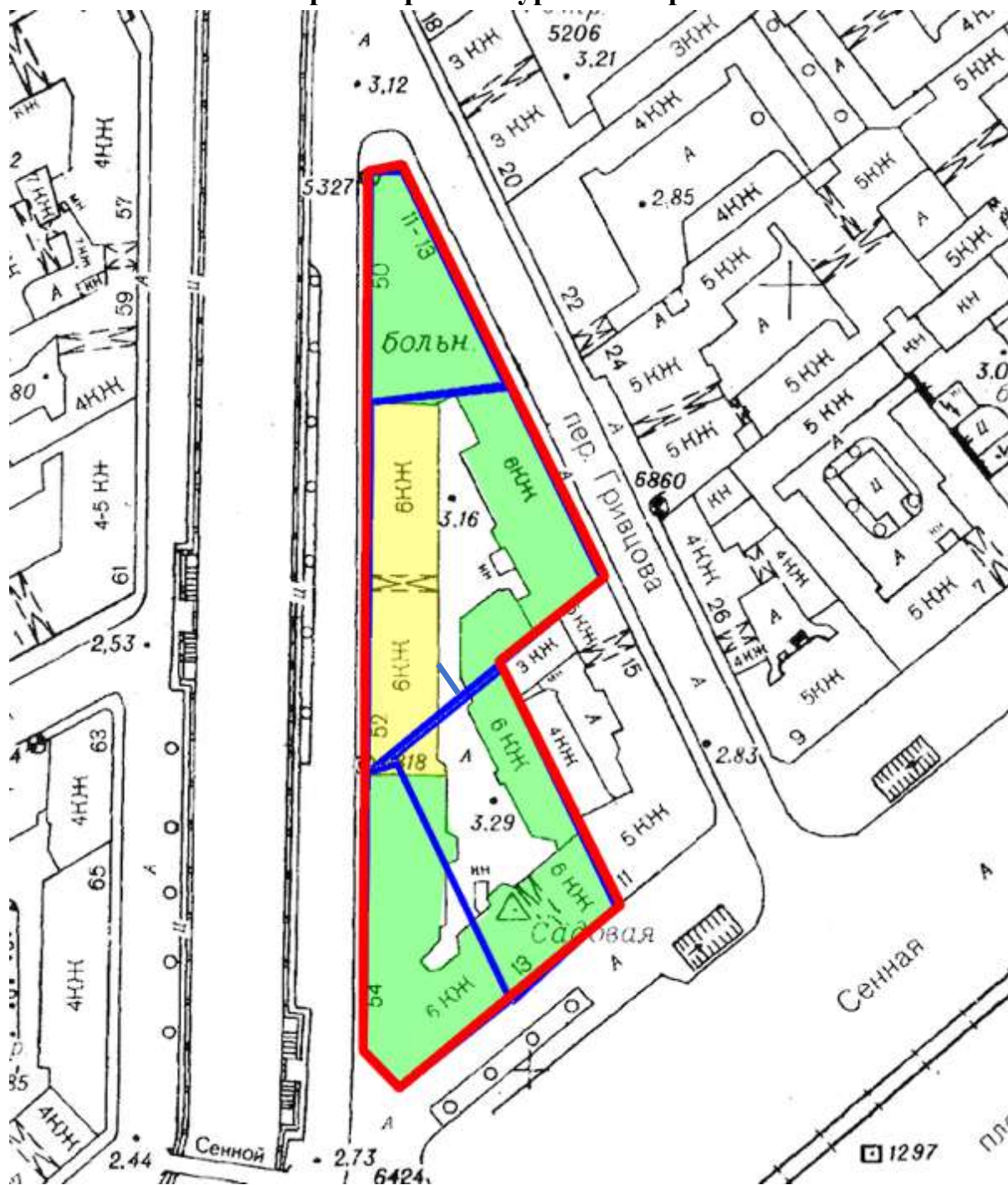


Единая охранная зона ООЗ(32)



Единая зона регулирования застройки и хозяйственной деятельности 1 ОЗРЗ-1(32)

Историко-архитектурный опорный план




территория выявленного ОКН «Дом Н.В. Безобразовой»



исторические границы участков



конфигурация здания, построенного в 1850 году,
надстроенного в 1904-1905 гг.



конфигурация корпусов, построенных в 1904-1905 гг.

ТРУДОВОЙ ДОГОВОР
с дистанционным работником
№ 11Д/ИКЭ

г. Санкт-Петербург

«26» декабря 2022 г.

Общество с ограниченной ответственностью «Союз Экспертов Северо-Запада» (ООО «Союз экспертов Северо-Запада») в лице генерального директора Фефеловой Марины Петровны, действующей на основании Устава, с одной стороны и **гражданин РФ Филипович Максим Иванович**, именуемый в дальнейшем «Работник», с другой стороны, заключили настоящий договор о нижеследующем.

1. ОБЩИЕ ПОЛОЖЕНИЯ

- 1.1. Дистанционной работой является выполнение определенной трудовым договором трудовой функции вне места нахождения работодателя, его филиала, представительства, иного обособленного структурного подразделения (включая расположенные в другой местности), вне стационарного рабочего места, территории или объекта, прямо или косвенно находящихся под контролем работодателя (Организации), при условии использования для выполнения данной трудовой функции и для осуществления взаимодействия между работодателем и работником по вопросам, связанным с ее выполнением, информационно-телекоммуникационных сетей общего пользования, в том числе сети "Интернет".
- 1.2. В случае, если предусмотрено взаимодействие Работника (или лица, поступающего на дистанционную работу) и работодателя путем обмена электронными документами, используются усиленные квалифицированные электронные подписи дистанционного работника или лица, поступающего на дистанционную работу, и работодателя в порядке, установленном федеральными законами и иными нормативными правовыми актами Российской Федерации. Каждая из сторон указанного обмена обязана направлять в форме электронного документа подтверждение получения электронного документа от другой стороны в срок, определенный трудовым договором о дистанционной работе.
- 1.3. В случаях, если Работник должен быть ознакомлен в письменной форме, в том числе под роспись, с принимаемыми локальными нормативными актами, непосредственно связанными с его трудовой деятельностью, приказами (распоряжениями) работодателя, уведомлениями, требованиями и иными документами, дистанционный работник может быть ознакомлен с ними путем обмена электронными документами между работодателем и дистанционным работником.

2. ПРЕДМЕТ ТРУДОВОГО ДОГОВОРА

- 2.1. Работник принимается в Организацию на должность Эксперта по проведению государственной историко-культурной экспертизы на 1/2 ставки с окладом _____ рублей в месяц (включая НДФЛ по ставке 13%).
- 2.2. Работа, выполняемая Работником по настоящему Договору, является дистанционной работой.
- 2.3. Зарплата выплачивается Работнику каждые полмесяца в следующие сроки: до 15-го и до 30-го числа каждого месяца.
- 2.4. Заработная плата, социальные компенсации, премии и другие подобные выплаты по письменному заявлению Работника могут выплачиваться ему путем перечисления на специальный карточный счет физических лиц, указанный в реквизитах работника.
- 2.5. Место работы – по месту регистрации Работника.
- 2.6. Работа в Организации является для Работника по совместительству.
- 2.7. Договор является бессрочным.
- 2.8. Работник обязан приступить к работе с «26» декабря 2022 г.

3. ОБЯЗАННОСТИ СТОРОН

- 3.1. Работник подчиняется непосредственно руководителю организации.
- 3.2. Работник обязан:
 - 3.2.1. Выполнять должностные обязанности.
 - 3.2.2. Знать и соблюдать должностную инструкцию.
 - 3.2.3. Соблюдать установленные в Организации Правила внутреннего трудового распорядка, производственную и финансовую дисциплину, добросовестно относиться к исполнению своих должностных обязанностей. Правила внутреннего трудового

Организация: _____

Работник: _____

распорядка распространяются на Работника в той части, которая не противоречит сути заключенного с ним настоящего трудового договора.

- 3.2.4. Выполнять должностные обязанности по должности, указанной в п.2.1.
- 3.2.5. Беречь имущество Организации.
- 3.2.6. Соблюдать режим коммерческой тайны и не разглашать информацию, являющуюся коммерческой тайной, в соответствии с перечнем сведений, составляющих коммерческую тайну организации.
- 3.2.7. Соблюдать требования по охране труда и технике безопасности.
- 3.3. Организация обязуется:
 - 3.3.1. Предоставить Работнику работу в соответствии с условиями настоящего трудового договора. Организация вправе требовать от Работника выполнения обязанностей (работ), не обусловленных настоящим трудовым договором, только в случаях, предусмотренных законодательством о труде РФ.
 - 3.3.2. Выплачивать заработную плату, премии, вознаграждения в порядке и на условиях установленных трудовым договором, внутренними нормативными актами Организации.
 - 3.3.3. Осуществлять социальное страхование Работника, обязательное медицинское страхование, пенсионное страхование.
 - 3.3.4. В случае производственной необходимости, в целях повышения квалификации Работника, оплачивать его обучение.
 - 3.3.5. Ознакомить Работника с требованиями охраны труда и Правилами внутреннего трудового распорядка.

4. РЕЖИМ РАБОЧЕГО ВРЕМЕНИ

- 4.1. Работнику устанавливается пятидневная рабочая неделя продолжительностью 10 (десять) часов. Выходными днями являются суббота, воскресенье. Режим рабочего времени и времени отдыха Работника устанавливается Работником по своему усмотрению с учетом необходимости взаимодействия между работодателем (Организацией) и Работником по вопросам, связанным с выполнением работы (быть доступным для обращений со стороны Организации с использованием предусмотренных средств связи) в период с 9:00 до 18:00 в рабочие дни.
- 4.2. Труд Работника по должности, указанной в п. 2.1 договора, осуществляется в нормальных условиях дистанционно.
- 4.3. Работнику ежегодно предоставляется отпуск продолжительностью 28 календарных дней. Отпуск предоставляется в соответствии с утвержденными внутренними актами Организации.

5. ИСПОЛЬЗОВАНИЕ ОБОРУДОВАНИЯ И ИНЫХ СРЕДСТВ

- 5.1. Работник использует при исполнении им своих обязанностей по трудовому договору о дистанционной работе собственное оборудование, программно-технические средства, средства защиты информации и иные средства.

6. ВОЗМЕЩЕНИЕ РАСХОДОВ РАБОТНИКУ

- 6.1. Работодатель не возмещает Работнику расходы, связанные с выполнением дистанционной работы.

7. ОТВЕТСТВЕННОСТЬ СТОРОН

- 7.1. В случае неисполнения или ненадлежащего исполнения Работником своих обязанностей, указанных в настоящем договоре, нарушения трудового законодательства РФ, Правил внутреннего трудового распорядка Организации Работник несет дисциплинарную, материальную и иную ответственность согласно действующему законодательству РФ.
- 7.2. Организация несет материальную и иную ответственность в случаях, предусмотренных законодательством РФ.

8. УСЛОВИЯ СОЦИАЛЬНОГО СТРАХОВАНИЯ, ГАРАНТИИ

- 8.1. Организация гарантирует обеспечение страхования Работника в системе обязательного социального страхования, обязательного медицинского страхования, пенсионного страхования.
- 8.2. На период действия настоящего трудового договора на Работника распространяются все гарантии и компенсации, предусмотренные действующим трудовым законодательством РФ.

Организация: _____

Работник: _____

- 8.3. Для предоставления обязательного страхового обеспечения по обязательному социальному страхованию на случай временной нетрудоспособности и в связи с материнством Работник направляет Работодателю (в Организацию) оригиналы документов, предусмотренных федеральными законами и иными нормативными правовыми актами Российской Федерации, по почте заказным письмом с уведомлением.
- 8.4. При подаче Работником заявления о выдаче заверенных надлежащим образом копий документов, связанных с работой, работодатель (Организация) не позднее трех рабочих дней со дня подачи указанного заявления обязан направить дистанционному работнику эти копии по почте заказным письмом с уведомлением или, если это указано в заявлении, в форме электронного документа.

9. ОСОБЫЕ УСЛОВИЯ

- 9.1. Условия настоящего трудового договора имеют обязательную юридическую силу для сторон. Все изменения и дополнения к настоящему трудовому договору оформляются двусторонним письменным соглашением.
- 9.2. Трудовой договор о дистанционной работе и соглашения об изменении определенных сторонами условий трудового договора о дистанционной работе могут заключаться путем обмена электронными документами.
- 9.3. Споры между сторонами, возникающие при исполнении трудового договора, рассматриваются в порядке, установленном действующим законодательством РФ.
- 9.4. Во всем остальном, что не предусмотрено настоящим трудовым договором, стороны руководствуются законодательством РФ, регулирующим трудовые отношения.

АДРЕСА И РЕКВИЗИТЫ СТОРОН

Организация:

ООО «Союз Экспертов Северо-Запада»

ОГРН 1147847420511 ИНН 7810900757 КПП 781001001

Место нахождения: 190020, г. Санкт-Петербург, наб. Обводного канала, д. 199-201, литер В, помещение 11-Н, этаж 1


Работник:

Филипович Максим Иванович

ПОДПИСИ СТОРОН


Организация:

Генеральный директор


(Подпись)



Работник:


(Подпись) (Филипович М. И.)

С правилами внутреннего трудового распорядка и техники безопасности, положением о ЗПД, положением о заработной плате и премировании ознакомлен:

Подпись Работника  Филипович М. И. Дата 26.12.22

Экземпляр трудового договора на руки получил:

Подпись Работника  Филипович М. И. Дата 26.12.22

Организация: 

Работник: 

ТРУДОВОЙ ДОГОВОР
с дистанционным работником
№ 10Д/ИКЭ

г. Санкт-Петербург

«19» июля 2021 г.

Общество с ограниченной ответственностью «Союз Экспертов Северо-Запада» (ООО «Союз экспертов Северо-Запада») в лице генерального директора Филиповича Максима Ивановича, действующего на основании Устава, с одной стороны и гражданин РФ Матвеев Борис Михайлович, именуемая в дальнейшем «Работник», с другой стороны, заключили настоящий договор о нижеследующем.

1. ОБЩИЕ ПОЛОЖЕНИЯ

- 1.1. Дистанционной работой является выполнение определенной трудовым договором трудовой функции вне места нахождения работодателя, его филиала, представительства, иного обособленного структурного подразделения (включая расположенные в другой местности), вне стационарного рабочего места, территории или объекта, прямо или косвенно находящихся под контролем работодателя (Организации), при условии использования для выполнения данной трудовой функции и для осуществления взаимодействия между работодателем и работником по вопросам, связанным с ее выполнением, информационно-телекоммуникационных сетей общего пользования, в том числе сети "Интернет".
- 1.2. В случае, если предусмотрено взаимодействие Работника (или лица, поступающего на дистанционную работу) и работодателя путем обмена электронными документами, используются усиленные квалифицированные электронные подписи дистанционного работника или лица, поступающего на дистанционную работу, и работодателя в порядке, установленном федеральными законами и иными нормативными правовыми актами Российской Федерации. Каждая из сторон указанного обмена обязана направлять в форме электронного документа подтверждение получения электронного документа от другой стороны в срок, определенный трудовым договором о дистанционной работе.
- 1.3. В случаях, если Работник должен быть ознакомлен в письменной форме, в том числе под роспись, с принимаемыми локальными нормативными актами, непосредственно связанными с его трудовой деятельностью, приказами (распоряжениями) работодателя, уведомлениями, требованиями и иными документами, дистанционный работник может быть ознакомлен с ними путем обмена электронными документами между работодателем и дистанционным работником.

2. ПРЕДМЕТ ТРУДОВОГО ДОГОВОРА

- 2.1. Работник принимается в Организацию на должность Эксперта по проведению государственной историко-культурной экспертизы на 1/2 ставки с окладом рублей в месяц (включая НДФЛ по ставке 13%).
- 2.2. Работа, выполняемая Работником по настоящему Договору, является дистанционной работой.
- 2.3. Зарплата выплачивается Работнику каждые полмесяца в следующие сроки: до 15-го и до 30-го числа каждого месяца.
- 2.4. Заработная плата, социальные компенсации, премии и другие подобные выплаты по письменному заявлению Работника могут выплачиваться ему путем перечисления на специальный карточный счет физических лиц, указанный в реквизитах работника.
- 2.5. Место работы – по месту регистрации Работника.
- 2.6. Работа в Организации является для Работника по совместительству.
- 2.7. Договор является бессрочным.
- 2.8. Работник обязан приступить к работе с «19» июля 2021 г.

3. ОБЯЗАННОСТИ СТОРОН

- 3.1. Работник подчиняется непосредственно руководителю организации.
- 3.2. Работник обязан:
- 3.2.1. Выполнять должностные обязанности.
- 3.2.2. Знать и соблюдать должностную инструкцию.
- 3.2.3. Соблюдать установленные в Организации Правила внутреннего трудового распорядка, производственную и финансовую дисциплину, добросовестно относиться к исполнению своих должностных обязанностей. Правила внутреннего трудового

Организация: _____

1

Работник: ✓ _____

распорядка распространяются на Работника в той части, которая не противоречит сути заключенного с ним настоящего трудового договора.

- 3.2.4. Выполнять должностные обязанности по должности, указанной в п.2.1.
- 3.2.5. Беречь имущество Организации.
- 3.2.6. Соблюдать режим коммерческой тайны и не разглашать информацию, являющуюся коммерческой тайной, в соответствии с перечнем сведений, составляющих коммерческую тайну организации.
- 3.2.7. Соблюдать требования по охране труда и технике безопасности.
- 3.3. Организация обязуется:
 - 3.3.1. Предоставить Работнику работу в соответствии с условиями настоящего трудового договора. Организация вправе требовать от Работника выполнения обязанностей (работ), не обусловленных настоящим трудовым договором, только в случаях, предусмотренных законодательством о труде РФ.
 - 3.3.2. Выплачивать заработную плату, премии, вознаграждения в порядке и на условиях установленных трудовым договором, внутренними нормативными актами Организации.
 - 3.3.3. Осуществлять социальное страхование Работника, обязательное медицинское страхование, пенсионное страхование.
 - 3.3.4. В случае производственной необходимости, в целях повышения квалификации Работника, оплачивать его обучение.
 - 3.3.5. Ознакомить Работника с требованиями охраны труда и Правилами внутреннего трудового распорядка.

4. РЕЖИМ РАБОЧЕГО ВРЕМЕНИ

- 4.1. Работнику устанавливается пятидневная рабочая неделя продолжительностью 10 (десять) часов. Выходными днями являются суббота, воскресенье. Режим рабочего времени и времени отдыха Работника устанавливается Работником по своему усмотрению с учетом необходимости взаимодействия между работодателем (Организацией) и Работником по вопросам, связанным с выполнением работы (быть доступным для обращений со стороны Организации с использованием предусмотренных средств связи) в период с 9:00 до 18:00 в рабочие дни.
- 4.2. Труд Работника по должности, указанной в п. 2.1 договора, осуществляется в нормальных условиях дистанционно.
- 4.3. Работнику ежегодно предоставляется отпуск продолжительностью 28 календарных дней. Отпуск предоставляется в соответствии с утвержденными внутренними актами Организации.

5. ИСПОЛЬЗОВАНИЕ ОБОРУДОВАНИЯ И ИНЫХ СРЕДСТВ

- 5.1. Работник использует при исполнении им своих обязанностей по трудовому договору о дистанционной работе собственное оборудование, программно-технические средства, средства защиты информации и иные средства.

6. ВОЗМЕЩЕНИЕ РАСХОДОВ РАБОТНИКУ

- 6.1. Работодатель не возмещает Работнику расходы, связанные с выполнением дистанционной работы.

7. ОТВЕТСТВЕННОСТЬ СТОРОН

- 7.1. В случае неисполнения или ненадлежащего исполнения Работником своих обязанностей, указанных в настоящем договоре, нарушения трудового законодательства РФ, Правил внутреннего трудового распорядка Организации Работник несет дисциплинарную, материальную и иную ответственность согласно действующему законодательству РФ.
- 7.2. Организация несет материальную и иную ответственность в случаях, предусмотренных законодательством РФ.

8. УСЛОВИЯ СОЦИАЛЬНОГО СТРАХОВАНИЯ, ГАРАНТИИ

- 8.1. Организация гарантирует обеспечение страхования Работника в системе обязательного социального страхования, обязательного медицинского страхования, пенсионного страхования.
- 8.2. На период действия настоящего трудового договора на Работника распространяются все гарантии и компенсации, предусмотренные действующим трудовым законодательством РФ.

Организация: _____

Работник: _____

- 8.3. Для предоставления обязательного страхового обеспечения по обязательному социальному страхованию на случай временной нетрудоспособности и в связи с материнством Работник направляет Работодателю (в Организацию) оригиналы документов, предусмотренных федеральными законами и иными нормативными правовыми актами Российской Федерации, по почте заказным письмом с уведомлением.
- 8.4. При подаче Работником заявления о выдаче заверенных надлежащим образом копий документов, связанных с работой, работодатель (Организация) не позднее трех рабочих дней со дня подачи указанного заявления обязан направить дистанционному работнику эти копии по почте заказным письмом с уведомлением или, если это указано в заявлении, в форме электронного документа.

9. ОСОБЫЕ УСЛОВИЯ

- 9.1. Условия настоящего трудового договора имеют обязательную юридическую силу для сторон. Все изменения и дополнения к настоящему трудовому договору оформляются двусторонним письменным соглашением.
- 9.2. Трудовой договор о дистанционной работе и соглашения об изменении определенных сторонами условий трудового договора о дистанционной работе могут заключаться путем обмена электронными документами.
- 9.3. Споры между сторонами, возникающие при исполнении трудового договора, рассматриваются в порядке, установленном действующим законодательством РФ.
- 9.4. Во всем остальном, что не предусмотрено настоящим трудовым договором, стороны руководствуются законодательством РФ, регулирующим трудовые отношения.

АДРЕСА И РЕКВИЗИТЫ СТОРОН

Организация:

ООО «Союз Экспертов Северо-Запада»

ОГРН 1147847420511 ИНН 7810900757 КПП 781001001

Место нахождения: 196158, Санкт-Петербург г, Пулковское ш, дом 14, литер Г, помещение 47

Работник:

Матвеев Борис Михайлович ИНН 782575442417 СНИЛС 055-683-636 92

ПОДПИСИ СТОРОН

Организация:


Генеральный директор

 (Филипович М. И.)
(Подпись) М.П.

Работник:

 (Матвеев Б. М.)
(Подпись)

С правилами внутреннего трудового распорядка и техники безопасности, положением о ЗПД, положением о заработной плате и премировании ознакомлен:

Подпись Работника  Матвеев Б. М. Дата 19.07.2021

Экземпляр трудового договора на руки получил:

Подпись Работника  Матвеев Б. М. Дата 19.07.2021

Организация:

3

Работник:

ТРУДОВОЙ ДОГОВОР
с дистанционным работником
№ 3-ДИКЭ

г. Санкт-Петербург

«01» февраля 2018 г.

Общество с ограниченной ответственностью «Союз экспертов Северо-Запада» (ООО «Союз экспертов Северо-Запада») в лице генерального директора Филиповича Максима Ивановича, действующего на основании Устава, с одной стороны и **гражданка РФ Овсянникова Анна Александровна**, именуемая в дальнейшем «Работник», с другой стороны, заключили настоящий договор о нижеследующем.

1. ОБЩИЕ ПОЛОЖЕНИЯ

- 1.1. Дистанционной работой является выполнение определенной трудовым договором трудовой функции вне места нахождения работодателя, его филиала, представительства, иного обособленного структурного подразделения (включая расположенные в другой местности), вне стационарного рабочего места, территории или объекта, прямо или косвенно находящихся под контролем работодателя (Организации), при условии использования для выполнения данной трудовой функции и для осуществления взаимодействия между работодателем и работником по вопросам, связанным с ее выполнением, информационно-телекоммуникационных сетей общего пользования, в том числе сети "Интернет".
- 1.2. В случае, если предусмотрено взаимодействие Работника (или лица, поступающего на дистанционную работу) и работодателя путем обмена электронными документами, используются усиленные квалифицированные электронные подписи дистанционного работника или лица, поступающего на дистанционную работу, и работодателя в порядке, установленном федеральными законами и иными нормативными правовыми актами Российской Федерации. Каждая из сторон указанного обмена обязана направлять в форме электронного документа подтверждение получения электронного документа от другой стороны в срок, определенный трудовым договором о дистанционной работе.
- 1.3. В случаях, если Работник должен быть ознакомлен в письменной форме, в том числе под роспись, с принимаемыми локальными нормативными актами, непосредственно связанными с его трудовой деятельностью, приказами (распоряжениями) работодателя, уведомлениями, требованиями и иными документами, дистанционный работник может быть ознакомлен с ними путем обмена электронными документами между работодателем и дистанционным работником.

2. ПРЕДМЕТ ТРУДОВОГО ДОГОВОРА

- 2.1. Работник принимается в Организацию на должность Эксперта по проведению государственной историко-культурной экспертизы, с окладом 5 700 000 000 рублей в месяц (включая НДФЛ по ставке 13%).
- 2.2. Работа, выполняемая Работником по настоящему Договору, является дистанционной работой.
- 2.3. Зарплата выплачивается Работнику каждые полмесяца в следующие сроки: 15-го и 30-го числа каждого месяца.
- 2.4. Заработная плата, социальные компенсации, премии и другие подобные выплаты по письменному заявлению Работника могут выплачиваться ему путем перечисления на специальный карточный счет физических лиц, указанный в реквизитах работника.
- 2.5. Место работы – по месту регистрации Работника.
- 2.6. Работа в Организации является для Работника по совместительству.
- 2.7. Договор является бессрочным.
- 2.8. Работник обязан приступить к работе с «01» февраля 2018 г.

3. ОБЯЗАННОСТИ СТОРОН

- 3.1. Работник подчиняется непосредственно руководителю организации.
- 3.2. Работник обязан:
 - 3.2.1. Выполнять должностные обязанности.
 - 3.2.2. Знать и соблюдать должностную инструкцию.
 - 3.2.3. Соблюдать установленные в Организации Правила внутреннего трудового распорядка, производственную и финансовую дисциплину, добросовестно относиться

Организация: _____

1

Работник: _____

к исполнению своих должностных обязанностей. Правила внутреннего трудового распорядка распространяются на Работника в той части, которая не противоречит сути заключенного с ним настоящего трудового договора.

- 3.2.4. Выполнять должностные обязанности по должности, указанной в п.2.1.
 - 3.2.5. Беречь имущество Организации.
 - 3.2.6. Соблюдать режим коммерческой тайны и не разглашать информацию, являющуюся коммерческой тайной, в соответствии с перечнем сведений, составляющих коммерческую тайну организации.
 - 3.2.7. Соблюдать требования по охране труда и технике безопасности.
- 3.3. Организация обязуется:
- 3.3.1. Предоставить Работнику работу в соответствии с условиями настоящего трудового договора. Организация вправе требовать от Работника выполнения обязанностей (работ), не обусловленных настоящим трудовым договором, только в случаях, предусмотренных законодательством о труде РФ.
 - 3.3.2. Выплачивать заработную плату, премии, вознаграждения в порядке и на условиях установленных трудовым договором, внутренними нормативными актами Организации.
 - 3.3.3. Осуществлять социальное страхование Работника, обязательное медицинское страхование, пенсионное страхование.
 - 3.3.4. В случае производственной необходимости, в целях повышения квалификации Работника, оплачивать его обучение.
 - 3.3.5. Ознакомить Работника с требованиями охраны труда и Правилами внутреннего трудового распорядка.

4. РЕЖИМ РАБОЧЕГО ВРЕМЕНИ

- 4.1. Работнику устанавливается пятидневная рабочая неделя продолжительностью 10 (десять) часов. Выходными днями являются суббота, воскресенье. Режим рабочего времени и времени отдыха Работника устанавливается Работником по своему усмотрению с учетом необходимости взаимодействия между работодателем (Организацией) и Работником по вопросам, связанным с выполнением работы (быть доступным для обращений со стороны Организации с использованием предусмотренных средств связи) в период с 9:00 до 18:00 в рабочие дни.
- 4.2. Труд Работника по должности, указанной в п. 2.1 договора, осуществляется в нормальных условиях дистанционно.
- 4.3. Работнику ежегодно предоставляется отпуск продолжительностью 28 календарных дней. Отпуск предоставляется в соответствии с утвержденными внутренними актами Организации.

5. ИСПОЛЬЗОВАНИЕ ОБОРУДОВАНИЯ И ИНЫХ СРЕДСТВ

- 5.1. Работник использует при исполнении им своих обязанностей по трудовому договору о дистанционной работе собственное оборудование, программно-технические средства, средства защиты информации и иные средства.

6. ВОЗМЕЩЕНИЕ РАСХОДОВ РАБОТНИКУ

- 6.1. Работодатель не возмещает Работнику расходы, связанные с выполнением дистанционной работы.

7. ОТВЕТСТВЕННОСТЬ СТОРОН

- 7.1. В случае неисполнения или ненадлежащего исполнения Работником своих обязанностей, указанных в настоящем договоре, нарушения трудового законодательства РФ, Правил внутреннего трудового распорядка Организации Работник несет дисциплинарную, материальную и иную ответственность согласно действующему законодательству РФ.
- 7.2. Организация несет материальную и иную ответственность в случаях, предусмотренных законодательством РФ.

8. УСЛОВИЯ СОЦИАЛЬНОГО СТРАХОВАНИЯ, ГАРАНТИИ

- 8.1. Организация гарантирует обеспечение страхования Работника в системе обязательного социального страхования, обязательного медицинского страхования, пенсионного страхования.

Организация: _____

2

Работник: _____

- 8.2. На период действия настоящего трудового договора на Работника распространяются все гарантии и компенсации, предусмотренные действующим трудовым законодательством РФ.
- 8.3. Для предоставления обязательного страхового обеспечения по обязательному социальному страхованию на случай временной нетрудоспособности и в связи с материнством Работник направляет Работодателю (в Организацию) оригиналы документов, предусмотренных федеральными законами и иными нормативными правовыми актами Российской Федерации, по почте заказным письмом с уведомлением.
- 8.4. При подаче Работником заявления о выдаче заверенных надлежащим образом копий документов, связанных с работой, работодатель (Организация) не позднее трех рабочих дней со дня подачи указанного заявления обязан направить дистанционному работнику эти копии по почте заказным письмом с уведомлением или, если это указано в заявлении, в форме электронного документа.

9. ОСОБЫЕ УСЛОВИЯ

- 9.1. Условия настоящего трудового договора имеют обязательную юридическую силу для сторон. Все изменения и дополнения к настоящему трудовому договору оформляются двусторонним письменным соглашением.
- 9.2. Трудовой договор о дистанционной работе и соглашения об изменении определенных сторонами условий трудового договора о дистанционной работе могут заключаться путем обмена электронными документами.
- 9.3. Споры между сторонами, возникающие при исполнении трудового договора, рассматриваются в порядке, установленном действующим законодательством РФ.
- 9.4. Во всем остальном, что не предусмотрено настоящим трудовым договором, стороны руководствуются законодательством РФ, регулирующим трудовые отношения.

АДРЕСА И РЕКВИЗИТЫ СТОРОН

Организация:

ООО «Союз Экспертов Северо-Запада»

ОГРН 1147847420511 ИНН 781090757 КПП 781001001

Место нахождения: 196084, г. Санкт-Петербург, ул. Новорощинская, д. 4, лит. А пом1Н части 535, 543


Телефон +79312070490

Работник:

Овсянникова Анна Александровна


ПОДПИСИ СТОРОН

Организация:
Генеральный директор


(Подпись)



Работник:


(Подпись) (Овсянникова А.А.)

С правилами внутреннего трудового распорядка и техники безопасности, положением о ЗПД, положением о заработной плате и премировании ознакомлена:

Подпись Работника  Овсянникова А. А.

Дата 01.02.18

Экземпляр трудового договора на руки получила:

Подпись Работника  Овсянникова А. А.

Дата 01.02.18

Организация:

Работник: 

ОБЩЕСТВО С ОГРАНИЧЕННОЙ ОТВЕТСТВЕННОСТЬЮ «Союз Экспертов Северо-Запада»
ОГРН: 1147847420511, ИНН: 7810900757
190020, Г. САНКТ-ПЕТЕРБУРГ, ВН. ТЕР. Г. МУНИЦИПАЛЬНЫЙ ОКРУГ ЕКАТЕРИНГОФСКИЙ,
ОБВОДНОГО КАНАЛА НАБ., Д. 199-201, ЛИТЕРА В, ПОМЕЩ. 11-Н, ЭТАЖ 1,
(далее – Общество)

г. Санкт-Петербург

20 декабря 2022 г.

РЕШЕНИЕ № 9/2022
единственного участника Общества

Единственный участник:


ФИЛИПОВИЧ МАКСИМ ИВАНОВИЧ, 23 сентября 1980 года рождения, место рождения: гор. Ленинград, гражданство: Россия, пол: мужской, паспорт [REDACTED] выданный 36 отделом милиции Выборгского района Санкт-Петербурга 06 января 2004 года, код подразделения 782-036, зарегистрированный по адресу: Санкт-Петербург, [REDACTED]
Номинальная стоимость доли: 10 000,00 (десять тысяч) рублей 00 копеек
Размер доли в уставном капитале: 100%

Решил:

1. Прекратить полномочия действующего генерального директора Общества Филиповича Максима Ивановича с 26 декабря 2022 года.
2. Назначить на должность генерального директора Общества Фефелову Марину Петровну, РФ 26 апреля 1978 года рождения, паспорт [REDACTED] выдан ТП № 6 Отдела УФМС России по Санкт-Петербургу и Ленинградской обл. в Василеостровском р-не гор. Санкт-Петербурга, код подразделения 780-006, зарегистрирована по адресу: гор. Санкт-Петербург, р-н Василеостровский, [REDACTED], с 26 декабря 2022 года.
3. Зарегистрировать изменения в установленном законом порядке. Обязанность по государственной регистрации возложить на единоличный исполнительный орган Общества.

Единственный участник Общества

Филипович Максим Иванович


(подпись)

78 А В 2993653

СВИДЕТЕЛЬСТВО
ОБ УДОСТОВЕРЕНИИ РЕШЕНИЯ ЕДИНСТВЕННОГО УЧАСТНИКА
ЮРИДИЧЕСКОГО ЛИЦА

Российская Федерация
Санкт-Петербург
Двадцатого декабря две тысячи двадцать второго года

Я, Липатова Юлия Владимировна, нотариус нотариального округа Санкт-Петербург, удостоверяю, что двадцатого декабря две тысячи двадцать второго года, единственным участником **Общества с ограниченной ответственностью "Союз Экспертов Северо-Запада"**, основной государственный регистрационный номер (ОГРН): 1147847420511, адрес юридического лица: 190020, Санкт-Петербург, вн. тер.г. муниципальный округ Екатерингофский, Набережная Обводного канала, дом 199-201, литер В, помещ. 11-Н, этаж 1,

гр. **ФИЛИПОВИЧЕМ МАКСИМ ИВАНОВИЧЕМ**, 23 сентября 1980 года рождения, место рождения: гор. Ленинград, гражданство: Россия, пол: мужской, паспорт [REDACTED], выданный 36 отделом милиции Выборгского района Санкт-Петербурга 06 января 2004 года, код подразделения 782-036, зарегистрированным по адресу: Санкт-Петербург, [REDACTED], [REDACTED],

приняты следующие решения:

1. Прекратить полномочия действующего генерального директора Общества Филиповича Максима Ивановича с 26 декабря 2022 года.
2. Назначить на должность генерального директора Общества Фефелову Марину Петровну, РФ 26 апреля 1978 года рождения, [REDACTED] 10.07.2018 выдан ТП № 6 Отдела УФМС России по Санкт-Петербургу и Ленинградской обл. в Василеостровском р-не гор. Санкт-Петербурга, код подразделения 780-006, зарегистрирована по адресу: гор. Санкт-Петербург, р-н Василеостровский, [REDACTED], с 26 декабря 2022 года.
3. Зарегистрировать изменения в установленном законом порядке. Обязанность по государственной регистрации возложить на единоличный исполнительный орган Общества.

Наличие единственного участника нотариус установила по сведениям Единого государственного реестра юридических лиц.

Настоящее свидетельство подтверждает принятие указанного решения. Правоспособность Общества с ограниченной ответственностью "Союз Экспертов Северо-Запада" проверена. Личность лица, принявшего решение, его полномочия и право на принятие решения установлены.

Зарегистрировано в реестре: № 78/341-н/78-2022-3-1018.

Уплачено за совершение нотариального действия: 4100 руб. 00 коп.

Ю.В.Липатова




30.553.594

Приложение № 4 к Акту по результатам государственной историко-культурной экспертизы выявленного объекта культурного наследия «Дом Н.В. Безобразовой», расположенного по адресу: Санкт-Петербург, Грибоедова кан. наб., 50-54; Гривцова пер., 11; Сенная пл., 13, в целях обоснования включения в Единый государственный реестр объектов культурного наследия (памятников истории и культуры) народов Российской Федерации

Фотографические изображения объекта, полученные либо выполненные в ходе проведения экспертизы или содержащиеся в документации, обосновывающей включение объекта культурного наследия в единый государственный реестр объектов культурного наследия (памятников истории и культуры) народов Российской Федерации

**Фотофиксация современного состояния выявленного объекта
культурного наследия «Дом Н.В. Безобразовой», расположенного по
адресу: Санкт-Петербург, Грибоедова кан. наб., 50-54; Гривцова пер., 11;
Сенная пл., 13**

1. Фасад со стороны Сенной площади
2. Фасад со стороны Сенной площади
3. Фасад со стороны Сенной площади
4. Воротный проезд
5. Дворовые фасады
6. Дворовые фасады
7. Дворовые фасады
8. Дворовые фасады
9. Дворовые фасады
10. Дворовые фасады
11. Воротный проезд
12. Воротный проезд
13. Торцевой фасад
14. Вид с канала Грибоедова
15. Фрагмент фасада со стороны канала Грибоедова
16. Фрагмент фасада со стороны канала Грибоедова
17. Фрагмент фасада со стороны переулка Гривцова
18. Фрагмент фасада со стороны переулка Гривцова
19. Вид с канала Грибоедова
20. Вид с канала Грибоедова
21. Фрагмент фасада со стороны канала Грибоедова
22. Фрагмент фасада со стороны канала Грибоедова
23. Фрагмент фасада со стороны канала Грибоедова
24. Фрагмент интерьера ЛК1
25. Фрагмент интерьера ЛК1
26. Фрагмент интерьера ЛК1
27. Фрагмент интерьера ЛК1
28. Фрагмент интерьера ЛК1
29. Фрагмент интерьера ЛК1
30. Фрагмент интерьера ЛК1
31. Фрагмент интерьера ЛК1
32. Фрагмент интерьера ЛК1
33. Фрагмент интерьера ЛК1
34. Фрагмент интерьера ЛК1

35. Фрагмент интерьера ЛК2
36. Фрагмент интерьера ЛК2
37. Фрагмент интерьера ЛК2
38. Фрагмент интерьера ЛК2
39. Фрагмент интерьера ЛК2
40. Фрагмент интерьера ЛК2
41. Фрагмент интерьера ЛК2
42. Фрагмент интерьера ЛК2
43. Фрагмент интерьера ЛК2
44. Фрагмент интерьера ЛК2
45. Фрагмент интерьера ЛК2
46. Фрагмент интерьера ЛК2
47. Фрагмент интерьера ЛК3
48. Фрагмент интерьера ЛК3
49. Фрагмент интерьера ЛК3
50. Фрагмент интерьера ЛК3
51. Фрагмент интерьера ЛК3
52. Фрагмент интерьера ЛК3
53. Фрагмент интерьера ЛК3
54. Фрагмент интерьера ЛК3
55. Фрагмент интерьера ЛК3
56. Фрагмент интерьера ЛК3
57. Фрагмент интерьера ЛК3
58. Фрагмент интерьера ЛК3
59. Фрагмент интерьера ЛК4
60. Фрагмент интерьера ЛК4
61. Фрагмент интерьера ЛК4
62. Фрагмент интерьера ЛК4
63. Фрагмент интерьера ЛК4
64. Фрагмент интерьера ЛК4
65. Фрагмент интерьера ЛК4
66. Фрагмент интерьера ЛК4
67. Фрагмент интерьера ЛК4
68. Фрагмент интерьера ЛК4
69. Фрагмент интерьера ЛК4
70. Фрагмент интерьера ЛК4
71. Фрагмент интерьера ЛК4
72. Фрагмент интерьера ЛК4
73. Фрагмент интерьера ЛК4

74. Фрагмент интерьера ЛК4
75. Фрагмент интерьера ЛК5
76. Фрагмент интерьера ЛК5
77. Фрагмент интерьера ЛК5
78. Фрагмент интерьера ЛК5
79. Фрагмент интерьера ЛК5
80. Фрагмент интерьера ЛК5
81. Фрагмент интерьера ЛК5
82. Фрагмент интерьера ЛК5
83. Фрагмент интерьера ЛК5
84. Фрагмент интерьера ЛК5
85. Фрагмент интерьера ЛК5
86. Фрагмент интерьера ЛК5
87. Фрагмент интерьера ЛК5
88. Фрагмент интерьера ЛК5
89. Фрагмент интерьера ЛК6
90. Фрагмент интерьера подвала
91. Фрагмент интерьера подвала
92. Фрагмент интерьера ЛК6
93. Фрагмент интерьера ЛК6
94. Фрагмент интерьера ЛК6
95. Фрагмент интерьера ЛК6
96. Фрагмент интерьера ЛК6
97. Фрагмент интерьера ЛК6
98. Фрагмент интерьера ЛК6
99. Фрагмент интерьера ЛК7
100. Фрагмент интерьера ЛК7
101. Фрагмент интерьера ЛК7
102. Фрагмент интерьера ЛК7
103. Фрагмент интерьера ЛК7
104. Фрагмент интерьера ЛК7
105. Фрагмент интерьера ЛК7
106. Фрагмент интерьера ЛК7
107. Фрагмент интерьера ЛК7
108. Фрагмент интерьера ЛК7
109. Фрагмент интерьера ЛК7
110. Фрагмент интерьера ЛК7
111. Фрагмент интерьера ЛК8
112. Фрагмент интерьера ЛК8

113. Фрагмент интерьера ЛК8
114. Фрагмент интерьера ЛК8
115. Фрагмент интерьера ЛК8
116. Фрагмент интерьера ЛК8
117. Фрагмент интерьера чердака
118. Фрагмент интерьера ЛК9
119. Фрагмент интерьера ЛК9
120. Фрагмент интерьера ЛК9
121. Фрагмент интерьера ЛК9
122. Фрагмент интерьера ЛК9
123. Фрагмент интерьера ЛК9
124. Фрагмент интерьера ЛК9
125. Фрагмент интерьера ЛК9
126. Фрагмент интерьера ЛК9
127. Фрагмент интерьера ЛК9
128. Фрагмент интерьера ЛК9
129. Фрагмент интерьера ЛК9
130. Фрагмент интерьера ЛК9
131. Фрагмент интерьера ЛК10
132. Фрагмент интерьера ЛК10
133. Фрагмент интерьера ЛК10
134. Фрагмент интерьера ЛК10
135. Фрагмент интерьера ЛК10
136. Фрагмент интерьера ЛК10
137. Фрагмент интерьера ЛК10
138. Фрагмент интерьера ЛК11
139. Фрагмент интерьера ЛК11
140. Фрагмент интерьера ЛК12
141. Фрагмент интерьера ЛК12
142. Фрагмент интерьера ЛК12
143. Фрагмент интерьера ЛК12
144. Фрагмент интерьера ЛК12
145. Фрагмент интерьера ЛК12
146. Фрагмент интерьера ЛК12
147. Фрагмент интерьера ЛК12
148. Фрагмент интерьера ЛК12
149. Фрагмент интерьера ЛК12
150. Фрагмент интерьера ЛК12
151. Фрагмент интерьера ЛК13

152. Фрагмент інтер'єра подвала
153. Фрагмент інтер'єра ЛК13
154. Фрагмент інтер'єра ЛК13
155. Фрагмент інтер'єра ЛК13
156. Фрагмент інтер'єра ЛК13
157. Фрагмент інтер'єра ЛК13
158. Фрагмент інтер'єра ЛК13
159. Фрагмент інтер'єра ЛК13
160. Фрагмент інтер'єра ЛК13
161. Фрагмент інтер'єра ЛК13
162. Фрагмент інтер'єра ЛК13
163. Фрагмент інтер'єра ЛК13
164. Фрагмент інтер'єра ЛК14
165. Фрагмент інтер'єра ЛК14
166. Фрагмент інтер'єра ЛК14
167. Фрагмент інтер'єра ЛК14
168. Фрагмент інтер'єра ЛК14
169. Фрагмент інтер'єра ЛК14
170. Фрагмент інтер'єра ЛК14
171. Фрагмент інтер'єра ЛК14
172. Фрагмент інтер'єра ЛК14
173. Фрагмент інтер'єра ЛК14
174. Фрагмент інтер'єра ЛК14
175. Фрагмент інтер'єра ЛК15
176. Фрагмент інтер'єра ЛК15
177. Фрагмент інтер'єра чердака
178. Вид на крышу
179. Фрагмент інтер'єра ЛК15
180. Фрагмент інтер'єра ЛК15
181. Фрагмент інтер'єра ЛК16
182. Фрагмент інтер'єра ЛК16
183. Фрагмент інтер'єра ЛК16
184. Фрагмент інтер'єра ЛК16
185. Фрагмент інтер'єра ЛК16
186. Фрагмент інтер'єра ЛК16
187. Фрагмент інтер'єра ЛК17
188. Фрагмент інтер'єра ЛК17
189. Фрагмент інтер'єра ЛК17
190. Фрагмент інтер'єра ЛК17

191. Фрагмент интеръера ЛК17
192. Фрагмент интеръера ЛК17
193. Фрагмент интеръера ЛК17
194. Фрагмент интеръера ЛК17
195. Фрагмент интеръера ЛК17
196. Фрагмент интеръера ЛК18
197. Фрагмент интеръера ЛК18
198. Фрагмент интеръера ЛК18
199. Фрагмент интеръера ЛК18
200. Фрагмент интеръера ЛК18
201. Фрагмент интеръера ЛК18
202. Фрагмент интеръера ЛК18
203. Фрагмент интеръера ЛК19
204. Фрагмент интеръера ЛК19
205. Фрагмент интеръера ЛК19
206. Фрагмент интеръера ЛК19
207. Фрагмент интеръера ЛК19

Схема фотофиксации на плане здания

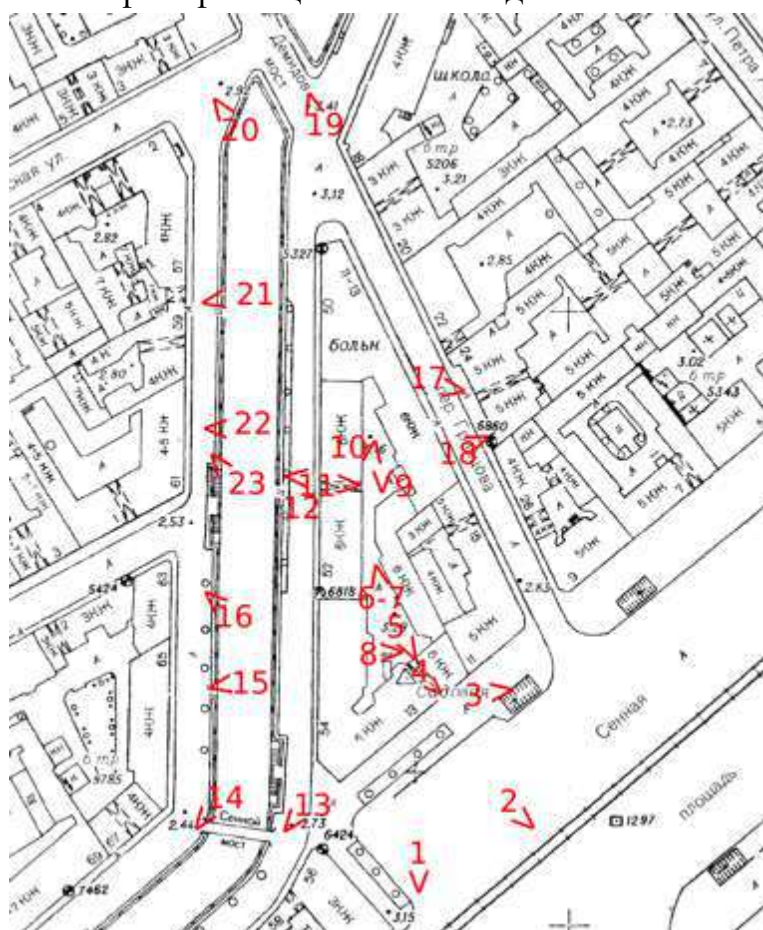


Схема фотофиксации на плане подвала



Схема фотофиксации на плане первого этажа



Схема фотофиксации на плане второго этажа



Схема фотофиксации на плане третьего этажа



Схема фотофиксации на плане четвертого этажа



Схема фотофиксации на плане пятого этажа



Схема фотофиксации на плане шестого этажа




Схема фотофиксации на плане седьмого этажа





1. Фасад со стороны Сенной площади



2. Фасад со стороны Сенной площади



3. Фасад со стороны Сенной площади



4. Воротный проезд



5. Дворовые фасады



6. Дворовые фасады



7. Дворовые фасады



8. Дворовые фасады



9. Дворовые фасады



10. Дворовые фасады



11. Воротный проезд



12. Воротный проезд



13. Торцевой фасад



14. Вид с канала Грибоедова



15. Фрагмент фасада со стороны канала Грибоедова



16. Фрагмент фасада со стороны канала Грибоедова



17. Фрагмент фасада со стороны переулка Гривцова



18. Фрагмент фасада со стороны переулка Гривцова



19. Вид с канала Грибоедова



20. Вид с канала Грибоедова



21. Фрагмент фасада со стороны канала Грибоедова



22. Фрагмент фасада со стороны канала Грибоедова



23. Фрагмент фасада со стороны канала Грибоедова



24. Фрагмент интеръера ЛК1



25. Фрагмент интеръера ЛК1



26. Фрагмент интеръера ЛК1



27. Фрагмент интеръера ЛК1



28. Фрагмент интеръера ЛК1



29. Фрагмент интеръера ЛК1



30. Фрагмент интеръера ЛК1



31. Фрагмент интеръера ЛК1




32. Фрагмент интерьера ЛК1



33. Фрагмент интеръера ЛК1



34. Фрагмент интеръера ЛК1



35. Фрагмент интеръера ЛК2



36. Фрагмент интеръера ЛК2



37. Фрагмент интеръера ЛК2



38. Фрагмент интерьера ЛК2



39. Фрагмент интеръера ЛК2



40. Фрагмент интеръера ЛК2



41. Фрагмент интеръера ЛК2



42. Фрагмент интеръера ЛК2



43. Фрагмент интеръера ЛК2



44. Фрагмент интеръера ЛК2



45. Фрагмент интеръера ЛК2



46. Фрагмент интеръера ЛК2



47. Фрагмент интеръера ЛКЗ



48. Фрагмент интерьера ЛКЗ



49. Фрагмент интеръера ЛКЗ



50. Фрагмент интеръера ЛКЗ



51. Фрагмент интеръера ЛКЗ



52. Фрагмент интеръера ЛКЗ



53. Фрагмент интеръера ЛКЗ



54. Фрагмент интеръера ЛКЗ



55. Фрагмент интеръера ЛКЗ



56. Фрагмент интеръера ЛКЗ



57. Фрагмент интеръера ЛКЗ



58. Фрагмент интеръера ЛКЗ



59. Фрагмент интеръера ЛК4




60. Фрагмент интеръера ЛК4



61. Фрагмент интерьера ЛК4




62. Фрагмент интеръера ЛК4




63. Фрагмент интеръера ЛК4



64. Фрагмент интеръера ЛК4




65. Фрагмент интеръера ЛК4



66. Фрагмент интеръера ЛК4



67. Фрагмент интеръера ЛК4



68. Фрагмент интеръера ЛК4



69. Фрагмент интеръера ЛК4



70. Фрагмент интеръера ЛК4



71. Фрагмент интеръера ЛК4



72. Фрагмент интеръера ЛК4



73. Фрагмент интеръера ЛК4




74. Фрагмент интеръера ЛК4



75. Фрагмент интеръера ЛК5



76. Фрагмент интеръера ЛК5



77. Фрагмент интеръера ЛК5



78. Фрагмент интерьера ЛК5



79. Фрагмент интеръера ЛК5



80. Фрагмент интеръера ЛК5



81. Фрагмент интеръера ЛК5



82. Фрагмент интеръера ЛК5




83. Фрагмент интеръера ЛК5



84. Фрагмент интерьера ЛК5



85. Фрагмент интеръера ЛК5



86. Фрагмент интерьера ЛК5



87. Фрагмент интеръера ЛК5



88. Фрагмент интерьера ЛК5



89. Фрагмент интерьера ЛК6



90. Фрагмент интеръера подвала



91. Фрагмент интеръера подвала



92. Фрагмент интеръера ЛК6



93. Фрагмент интеръера ЛК6



94. Фрагмент интерьера ЛК6



95. Фрагмент интеръера ЛК6



96. Фрагмент интеръера ЛК6



97. Фрагмент интеръера ЛК6



98. Фрагмент интерьера ЛК6



99. Фрагмент интеръера ЛК7



100. Фрагмент интерьера ЛК7



101. Фрагмент интерьера ЛК7



102. Фрагмент интерьера ЛК7



103. Фрагмент интерьера ЛК7



104. Фрагмент интерьера ЛК7



105. Фрагмент интерьера ЛК7



106. Фрагмент интерьера ЛК7



107. Фрагмент интерьера ЛК7



108. Фрагмент интерьера ЛК7



109. Фрагмент интерьера ЛК7



110. Фрагмент интерьера ЛК7




111. Фрагмент интерьера ЛК8



112. Фрагмент интерьера ЛК8



113. Фрагмент интерьера ЛК8



114. Фрагмент интерьера ЛК8



115. Фрагмент интерьера ЛК8



116. Фрагмент интерьера ЛК8



117. Фрагмент інтер'єра чердака



118. Фрагмент интерьера ЛК9



119. Фрагмент интерьера ЛК9



120. Фрагмент интерьера ЛК9



121. Фрагмент интерьера ЛК9



122. Фрагмент интерьера ЛК9



123. Фрагмент интерьера ЛК9



124. Фрагмент интеръера ЛК9



125. Фрагмент интерьера ЛК9



126. Фрагмент интерьера ЛК9




127. Фрагмент интерьера ЛК9



128. Фрагмент интерьера ЛК9



129. Фрагмент интерьера ЛК9



130. Фрагмент интерьера ЛК9



131. Фрагмент интеръера ЛК10



132. Фрагмент интеръера ЛК10



133. Фрагмент интеръера ЛК10



134. Фрагмент интеръера ЛК10



135. Фрагмент интеръера ЛК10



136. Фрагмент интеръера ЛК10



137. Фрагмент интеръера ЛК10



138. Фрагмент интеръера ЛК11



139. Фрагмент интеръера ЛК11



140. Фрагмент интеръера ЛК12



141. Фрагмент интеръера ЛК12



142. Фрагмент интеръера ЛК12



143. Фрагмент интеръера ЛК12



144. Фрагмент интеръера ЛК12



145. Фрагмент интеръера ЛК12



146. Фрагмент интеръера ЛК12



147. Фрагмент интеръера ЛК12



148. Фрагмент интеръера ЛК12



149. Фрагмент интеръера ЛК12



150. Фрагмент интеръера ЛК12



151. Фрагмент интеръера ЛК13



152. Фрагмент интеръера подвала



153. Фрагмент интеръера ЛК13



154. Фрагмент интеръера ЛК13



155. Фрагмент интеръера ЛК13



156. Фрагмент интеръера ЛК13



157. Фрагмент интеръера ЛК13



158. Фрагмент интеръера ЛК13



159. Фрагмент интеръера ЛК13



160. Фрагмент интеръера ЛК13



161. Фрагмент интеръера ЛК13



162. Фрагмент интеръера ЛК13



163. Фрагмент интеръера ЛК13



164. Фрагмент интеръера ЛК14



165. Фрагмент интеръера ЛК14



166. Фрагмент интеръера ЛК14



167. Фрагмент интерьера ЛК14



168. Фрагмент интеръера ЛК14



169. Фрагмент интеръера ЛК14



170. Фрагмент интеръера ЛК14



171. Фрагмент интеръера ЛК14



172. Фрагмент интеръера ЛК14



173. Фрагмент интеръера ЛК14



174. Фрагмент интеръера ЛК14




175. Фрагмент интеръера ЛК15



176. Фрагмент интеръера ЛК15



177. Фрагмент интерьера чердака



178. Вид на крышу



179. Фрагмент интеръера ЛК15



180. Фрагмент интеръера ЛК15



181. Фрагмент интеръера ЛК16



182. Фрагмент интеръера ЛК16



183. Фрагмент интеръера ЛК16



184. Фрагмент интеръера ЛК16



185. Фрагмент интеръера ЛК16



186. Фрагмент интеръера ЛК16



187. Фрагмент интеръера ЛК17



188. Фрагмент интеръера ЛК17



189. Фрагмент интеръера ЛК17



190. Фрагмент интеръера ЛК17



191. Фрагмент интеръера ЛК17



192. Фрагмент интеръера ЛК17



193. Фрагмент интеръера ЛК17



194. Фрагмент интеръера ЛК17



195. Фрагмент интеръера ЛК17



196. Фрагмент интеръера ЛК18



197. Фрагмент интеръера ЛК18



198. Фрагмент интеръера ЛК18



199. Фрагмент интеръера ЛК18




200. Фрагмент интеръера ЛК18



201. Фрагмент интеръера ЛК18



202. Фрагмент интеръера ЛК18



203. Фрагмент интеръера ЛК19



204. Фрагмент интеръера ЛК19



205. Фрагмент интеръера ЛК19



206. Фрагмент интеръера ЛК19



207. Фрагмент интеръера ЛК19

Содержание

№ п/п	Наименование	№ стр.
1.	Акт по результатам государственной историко-культурной экспертизы	1
2.	Приложение № 1. Перечень документов, представленных заказчиком или полученных экспертом самостоятельно	32
3.	Приложение № 2. Перечень документов и материалов, полученных и собранных при проведении экспертизы, а также использованной для нее специальной, технической и справочной литературы	54
4.	Приложение № 3. Перечень приложений к заключению экспертизы, обосновывающих вывод эксперта или экспертной комиссии и подлежащих размещению на официальном сайте органа охраны объектов культурного наследия в информационно-телекоммуникационной сети «Интернет»	965
5.	Приложение № 4. Фотографические изображения объекта, полученные либо выполненные в ходе проведения экспертизы или содержащиеся в документации, обосновывающей включение объекта культурного наследия в единый государственный реестр объектов культурного наследия (памятников истории и культуры) народов Российской Федерации	1183
6.	Содержание	1394