

## **А К Т**

**по результатам государственной историко-культурной экспертизы проекта обеспечения сохранности объекта культурного наследия регионального значения «Смоленское лютеранское кладбище» по адресу: Санкт-Петербург, Смоленское лютеранское кладбище, при проведении земляных, строительных, мелиоративных, хозяйственных работ, указанных в ст. 30 Федерального закона № 73-ФЗ, работ по использованию лесов и иных работ, включающего оценку воздействия таких работ на указанный объект и содержащего меры по обеспечению сохранности указанного объекта, при проведении таких работ на земельном участке в границах территории объекта культурного наследия, в ходе работ по установке надгробия по адресу: Санкт-Петербург, Смоленское лютеранское кладбище, участок 65, разработанного ООО «КАНТ» в 2024 году (шифр: СМ-24-ОСОКН)**

Настоящая государственная историко-культурная экспертиза проведена на основании договора № СМ-24-ОСОКН/Э от 19.08.2024 между государственным экспертом Курленьиз Г.А. и ООО «КАНТ» (Приложение № 7).

### **1. Дата начала и дата окончания проведения экспертизы:**

Настоящая государственная историко-культурная экспертиза проведена в период: с 19.08.2024 по 30.08.2024; с 25.09.2024 по 27.09.2024.

### **2. Место проведения экспертизы:**

г. Санкт-Петербург.

### **3. Заказчик экспертизы:**

ООО «КАНТ», 191023, Санкт-Петербург, Банковский пер, дом 3, литера Б, офис 4, пом. 18-Н. ИНН 7804493623, КПП 784001001, ОГРН 1127847491793, ОКПО 11158767.

### **4. Сведения об эксперте:**

**КУРЛЕНЬИЗ ГАЛИНА АЛЕКСАНДРОВНА**, образование высшее (Санкт-Петербургский государственный архитектурно-строительный университет, диплом ВСГ № 1265104, выдан 25.06.2008 г.), архитектор-реставратор, стаж работы 15 лет, место работы: генеральный директор ООО «НИиПИ Спецреставрация». Аттестована в качестве государственного эксперта по проведению государственной историко-культурной экспертизы на основании приказа МКРФ от 30.08.2023 № 2519. Объекты экспертизы: проектная документация на проведение работ по сохранению объектов культурного наследия; документация или разделы документации, обосновывающие меры по обеспечению сохранности объекта культурного наследия, включенного в реестр, выявленного объекта культурного наследия либо объекта, обладающего признаками объекта культурного наследия, при проведении земляных, мелиоративных, хозяйственных работ, указанных в статье 30 Федерального закона №73-ФЗ работ по использованию лесов и иных работ в границах территории объекта культурного наследия либо на земельном участке, непосредственно связанном с земельным участком в границах территории объекта культурного наследия. Аттестована в качестве специалиста - архитектора I категории в области сохранения объектов культурного наследия (за исключением спасательных археологических полевых работ), в области реставрации иных культурных ценностей (приказ МКРФ № 1117 от 18.09.2020).

**5. Информация о том, что, в соответствии с законодательством Российской Федерации, эксперт несет ответственность за достоверность сведений, изложенных в заключении:**

Настоящая государственная историко-культурная экспертиза проведена в соответствии со статьями 28, 29, 30, 31, 32 Федерального закона от 25.06.2002 №73-ФЗ «Об объектах культурного наследия (памятниках истории и культуры) народов Российской Федерации» и Положением о государственной историко-культурной экспертизе, утвержденным Постановлениями Правительства Российской Федерации от 15.07.2009 № 569, от 25.04.2024 № 530.

Настоящим подтверждаю, что предупрежден об ответственности за достоверность сведений, изложенных в заключении, в соответствии с законодательством Российской Федерации.

**6. Цели и объекты экспертизы:**

**6.1. Цели проведения государственной историко-культурной экспертизы:**

Обеспечение сохранности объекта культурного наследия регионального значения «Смоленское лютеранское кладбище» по адресу: Санкт-Петербург, Смоленское лютеранское кладбище, при проведении земляных, строительных, мелиоративных, хозяйственных работ, указанных в ст. 30 Федерального закона № 73-ФЗ, работ по использованию лесов и иных работ, оценка воздействия таких работ на указанный объект и мер по обеспечению сохранности указанного объекта при проведении таких работ на земельном участке в границах территории объекта культурного наследия, в ходе работ по установке надгробия по адресу: Санкт-Петербург, Смоленское лютеранское кладбище, участок 65, разработанного ООО «КАНТ» в 2024 году (шифр: СМ-24-ОСОКН).

**6.2. Объекты государственной историко-культурной экспертизы:**

Проект обеспечения сохранности объекта культурного наследия регионального значения «Смоленское лютеранское кладбище» по адресу: Санкт-Петербург, Смоленское лютеранское кладбище, при проведении земляных, строительных, мелиоративных, хозяйственных работ, указанных в ст. 30 Федерального закона № 73-ФЗ, работ по использованию лесов и иных работ, включающий оценку воздействия таких работ на указанный объект и содержащий меры по обеспечению сохранности указанного объекта, при проведении таких работ на земельном участке в границах территории объекта культурного наследия, в ходе работ по установке надгробия по адресу: Санкт-Петербург, Смоленское лютеранское кладбище, участок 65: «Проект обеспечения сохранности объекта культурного наследия», разработанный ООО «КАНТ» в 2024 году (шифр: СМ-24-ОСОКН).

**7. Перечень документов, представленных заказчиком или полученных экспертом самостоятельно:**

- проект обеспечения сохранности объекта культурного наследия: «Проект обеспечения сохранности объекта культурного наследия», разработанный ООО «КАНТ» в 2024 году (шифр: СМ-24-ОСОКН);

- копия распоряжения Комитета по государственному контролю, использованию и охране памятников истории и культуры (далее – КГИОП) № 519-р от 13.12.2018 «О включении выявленного объекта культурного наследия в единый государственный реестр

объектов культурного наследия (памятников истории и культуры) народов Российской Федерации в качестве объекта культурного наследия регионального значения «Смоленское лютеранское кладбище», об утверждении границ и режима использования территории объекта культурного наследия» (*Приложение № 1*);

- копия распоряжения КГИОП № 149-р от 28.03.2019 «Об утверждении предмета охраны объекта культурного наследия регионального значения «Смоленское лютеранское кладбище» (*Приложение № 2*);

- копия Акта технического состояния объекта культурного наследия регионального значения «Смоленское лютеранское кладбище» (по адресу: Санкт-Петербург, Смоленки р. наб., 27), составленного КГИОП от 05.10.2019 (*Приложение № 4*);

- копия выписки из реестра лицензий на осуществление деятельности по сохранению объектов культурного наследия (памятников истории и культуры) народов Российской Федерации, выданной Обществу с ограниченной ответственностью «КАНТ» (ООО «КАНТ») (лицензия № МКРФ 00546 от 22.02.2013; переоформлена приказом МКРФ № 284 от 08.02.2023) (*Приложение № 7*).

#### **8. Сведения об обстоятельствах, повлиявших на процесс проведения и результаты экспертизы:**

Проведение настоящей государственной историко-культурной экспертизы возобновлено в связи с отзывом документации, ввиду допущенных технических ошибок в Акте по результатам государственной историко-культурной экспертизы.

Иные обстоятельства, повлиявшие на процесс проведения и результаты государственной историко-культурной экспертизы, отсутствуют.

#### **9. Сведения о проведенных исследованиях с указанием примененных методов, объема и характера выполненных работ и их результатов:**

Настоящая государственная историко-культурная экспертиза проведена в соответствии со статьями 28, 29, 30, 31, 32 Закона № 73-ФЗ «Об объектах культурного наследия (памятниках истории и культуры) народов Российской Федерации» от 24.05.2002 (в действующей редакции) и «Положением о государственной историко-культурной экспертизе», утвержденном Постановлениями Правительства Российской Федерации от 15.07.2009 № 569, от 25.04.2024 № 530.

Заключение экспертизы оформлено в виде акта с учетом требований, изложенных в «Положении о государственной историко-культурной экспертизе», утвержденном Постановлениями Правительства Российской Федерации от 15.07.2009 № 569, от 25.04.2024 № 530.

В ходе проведения государственной историко-культурной экспертизы, экспертом был проведен анализ проекта обеспечения сохранности объекта культурного наследия: «Проект обеспечения сохранности объекта культурного наследия», разработанного ООО «КАНТ» в 2024 году (шифр: СМ-24-ОСОКН).

В рамках настоящей экспертизы экспертом были проведены следующие исследования:

- архивно-библиографические исследования в объеме, необходимом для принятия соответствующих решений, с целью выявления материалов, содержащих сведения по истории освоения участка. В ходе проведения архивно-библиографических исследований были выявлены документы и материалы, относящиеся к объекту экспертизы, в том числе

исторические планы и фотографии. По результатам архивно-библиографических исследований были составлены краткие исторические сведения (п.10.2. настоящего Акта) и альбом исторической иконографии (*Приложение № 6*);

- визуальное обследование, в процессе которого была выполнена фотофиксация современного состояния объекта культурного наследия и территории проведения работ, составлен альбом фотофиксации (*Приложение № 3*);

- проведен сравнительный анализ всего комплекса данных (документов, материалов, информации) по объекту экспертизы, включая документы, переданные заявителем.

При проведении экспертизы экспертом соблюдены принципы проведения экспертизы, установленные статьей 29 Федерального закона «Об объектах культурного наследия (памятниках истории и культуры) народов Российской Федерации», обеспечена объективность, всесторонность и полнота проводимых исследований, а также достоверность и обоснованность выводов; самостоятельно оценены результаты исследований, ответственно и точно сформулированы выводы в пределах своей компетенции. Исследования проводились на основе принципов научной обоснованности, объективности и законности, презумпции сохранности объекта культурного наследия, соблюдения требований безопасности в отношении объекта культурного наследия, достоверности и полноты информации. Указанные исследования были проведены с применением методов натурного, историко-архивного и историко-архитектурного анализа в объеме, достаточном для обоснования вывода государственной историко-культурной экспертизы. Результаты исследований, проведенных в рамках экспертизы, были оформлены в виде настоящего акта.

Проведенные исследования и анализ проекта обеспечения сохранности объекта культурного наследия: «Проект обеспечения сохранности объекта культурного наследия», разработанного ООО «КАНТ» в 2024 году (шифр: СМ-24-ОСОКН), стали обоснованием выводов настоящей экспертизы.

## **10. Факты и сведения, выявленные и установленные в результате проведенных исследований:**

### **10.1. Общие данные:**

Проведение работ по установке надгробия предусмотрено на земельном участке по адресу: Санкт-Петербург, Смоленское лютеранское кладбище, участок 65, расположенном в границах территории объекта культурного наследия регионального значения «Смоленское лютеранское кладбище» по адресу: Санкт-Петербург, Смоленское лютеранское кладбище.

Объект «Смоленское лютеранское кладбище» отнесен к объектам культурного наследия регионального значения на основании распоряжения КГИОП № 519-р от 13.12.2018 «О включении выявленного объекта культурного наследия в единый государственный реестр объектов культурного наследия (памятников истории и культуры) народов Российской Федерации в качестве объекта культурного наследия регионального значения «Смоленское лютеранское кладбище», об утверждении границ и режима использования территории объекта культурного наследия» (*Приложение № 1*).

Вышеуказанным распоряжением также утверждены границы и режим использования территории объекта культурного наследия регионального значения «Смоленское лютеранское кладбище» (*Приложение № 1*).

Номер объекта в Едином государственном реестре объектов культурного наследия (памятников истории и культуры) народов Российской Федерации – 781921329030005, вид объекта – ансамбль, общая видовая принадлежность - памятник истории, дата создания -

1738 г. - XX в.

Предмет охраны ансамбля утвержден распоряжением КГИОП № 149-р от 28.03.2019 «Об утверждении предмета охраны объекта культурного наследия регионального значения «Смоленское лютеранское кладбище» (*Приложение № 2*).

Охраняется, в частности: объемно-пространственное и планировочное решение территории; захоронения деятелей науки; захоронения деятелей культуры, общественных и политических деятелей; воинские захоронения; художественные надгробия.

Охранное обязательство и паспорт объекта культурного наследия регионального значения «Смоленское лютеранское кладбище» не оформлены.

В *Приложении № 4* представлена копия Акта технического состояния объекта культурного наследия регионального значения «Смоленское лютеранское кладбище» (по адресу: Санкт-Петербург, Смоленки р. наб., 27), составленного КГИОП от 05.10.2019.

Земельный участок, занимаемый объектом культурного наследия регионального значения «Смоленское лютеранское кладбище», кадастровый номер 78:06:0002058:17, находится в собственности Санкт-Петербурга. Участок закреплен в постоянном (бессрочном) пользовании за СПбГКУ «Специализированная служба Санкт-Петербурга по вопросам похоронного дела», ИНН: 7842340459. Копия выписки из Единого государственного реестра недвижимости (далее – ЕГРН) представлена в *Приложении № 5* к Акту.

Согласно Закону Санкт-Петербурга № 820-7 от 24.12.2008 «О границах объединенных зон охраны объектов культурного наследия, расположенных на территории Санкт-Петербурга, режимах использования земель и требованиях к градостроительным регламентам в границах указанных зон» (в действующей редакции рассматриваемый участок проектирования находится в границах исторического кладбища и в границах исторически сложившихся центральных районов (Василеостровский район) Санкт-Петербурга.

Кроме того, согласно Приказу Министерства культуры Российской Федерации № 1295 от 30.10.2020 «Об утверждении предмета охраны, границ территории и требований к градостроительным регламентам в границах территории исторического поселения федерального значения город Санкт-Петербург», участок проектирования расположен в границах Исторического центра Санкт-Петербурга. Средовая зона – 17.1.

## **10.2. Краткие исторические сведения:**

Смоленское лютеранское кладбище расположено в южной части о. Декабристов, на правом берегу Смоленки.

Северо-западная часть Васильевского острова, у реки Смоленки, использовалась местными жителями для погребений с начала построения Петербурга, когда на территории вновь основанного города не было официально устроенных кладбищ.

23 ноября 1738 года, когда постановлением Святого Синода по представленному Комиссией по строению Санкт-Петербурга, существовавшей при Кабинете Анны Иоанновны было определено место, отведенное для погребений на Васильевском острове<sup>1</sup>.

В июле 1747 году, на основании предписания Святейшего Синода в Главную полицмейстерскую канцелярию об отыскании в С.-Петербурге места для «кладбища и чужестранных и иноверных иноземцев», на Васильевском острове «подле Чухонской деревни» по правому берегу р. Черной (позднее – р. Смоленка) выделен участок для размещения

<sup>1</sup> РГИА: Ф.1601 Оп.1 Д.33 Дело комиссии о Санкт-Петербургском строении о местах погребения жителей Санкт-Петербурга. Перечисление всех кладбищ в Петербурге в 1740 году с указанием их местоположения.

иноверческого кладбища. Определением полицмейстерской конторы от 30 января 1748 г. он отведен для погребения лиц, не относящихся к православному вероисповеданию<sup>2</sup>. Кладбище приписывалось к евангелическо-лютеранской церкви св. Екатерины и подчинялось ее церковному совету. Надзор за содержанием кладбища, его благоустройством и сохранностью надгробных памятников закреплялся за церковным советом храма св. Екатерины на основании высочайше утвержденного 28 декабря 1832 г. устава Евангелическо-Лютеранской церкви в России<sup>3</sup>.

Смоленское лютеранское кладбище было устроено в южной части острова Голодай (ныне – остров Декабристов) на правом берегу реки Мякуши (ныне – Смоленки), отделявшей лютеранское кладбище от православного Смоленского кладбища. Кладбище предполагалось для погребения, прежде всего, инославных христиан – обитателей Васильевского острова. В связи с тем, что среди нерусского населения города преобладали в основном немцы-лютеране, иноверческие кладбища в XVIII веке называли немецкими или лютеранскими. Однако хоронили на такого рода кладбищах не только лютеран по вероисповеданию, но и католиков, прихожан реформаторских церквей и др. Смоленское лютеранское кладбище отличал очень высокий уровень порядка и благоустройства.

После выделения места для кладбища порядка 5 гектар, его земли почти сразу перешли в ведение православной общины, однако на достойное содержание погоста ей не доставало средств. Для получения доходов было решено построить церковь, но и ее строительство пришлось финансировать из губернских денег.

На плане Петербурга 1753 г.<sup>4</sup> отведенный участок обозначен прямоугольником на правом берегу Черной речки, с названием «немецкое кладбище».

С 1764 г по 1789 годы на Смоленском лютеранском кладбище погребалось около 48 человек в год.

Границы Смоленского лютеранского кладбища окончательно сформировались к концу 30-х годов XIX века, площадь которого составила 15 Га благодаря крупному участку, купленному общиной. С течением времени кладбищенская территория расширялась в северном направлении.

Число захоронений, относящихся к XVIII веку, постоянно сокращалось. Так в 1860 году на этом кладбище Петербурга насчитывалось лишь 88 надгробий XVIII века. В ведении Совета церкви Св. Екатерины (Церковного совета) Смоленское лютеранско-евангелистическое кладбище находилось вплоть до 1 февраля 1919 года. Кладбище было национализировано и перешло в ведение Комиссариата по Внутренним делам.

В 1936 году от кладбища был отрезан гектар для строительства детских яслей.

В 1939 году Смоленское лютеранское кладбище было закрыто, однако отдельные захоронения осуществлялись до 1950-х, а также в 1990-2000 годы.

В годы Великой Отечественной войны и блокады Ленинграда здесь появилось несколько братских захоронений, в том числе братская могила детей, погибших при артобстреле Васильевского острова 9 мая 1942 года. Также в годы войны и блокады на территории кладбища производились индивидуальные захоронения ленинградцев.

<sup>2</sup> ЦГИА СПб: Фонд 452 Смоленское Евангелическо-Лютеранское кладбище. Петроград. 1757–1918. Историческая справка. <https://spbarchives.ru/infres/-/archive/cgia/452>

<sup>3</sup> Полное собрание законов Российской Империи (далее — ПСЗ). Второе собрание. Т. 7. С. 956-1022.

<sup>4</sup> План столичного города Санктпетербурга с изображением знатнейших онаго проспектов = Plan de la ville de St. Petersbourg avec ses principales vües / изданный трудами Императорской Академии наук и художеств. - Санктпетербург: [Типография Академии наук], 1753.

В течение 1930–80-х годов территория кладбища значительно сократилась.

В 1930-е годы при организации музея-некрополя в Александро-Невской лавре туда со Смоленского лютеранского кладбища были перенесены надгробия скульптора П.К. Клодта, мореплавателя и адмирала Ф.Ф. Матюшкина, математика академика Л. Эйлера, художественное надгробие Е.К. Чичаговой, надгробие архитектора Л. Руска и его жены, гранитный саркофаг архитектора Тома де Томона (прах перенесен позже). Несколько надгробий, представлявших особую художественную ценность, перенесли в Некрополь XVIII века в 1939-1940 годы без перезахоронения<sup>5</sup>.

В 1985–1986 гг. на территории было построено пожарное депо, демонтированы и не восстановлены надгробия.

В настоящее время кладбище является памятником ландшафтной архитектуры, его надгробия находятся под охраной государства.

### **10.3. Современное состояние объекта:**

Смоленское лютеранское кладбище — лютеранское историко-мемориальное кладбище в Санкт-Петербурге, старейшее из неправославных кладбищ города и располагается между Железноводской улицей и набережной реки Смоленки.

От ул. Декабристов до Сазоновской ул. расположена историческая ограда, в которой организован главный вход на территорию кладбища. Трехчастная входная группа состоит из центральных ворот и боковых порталов с полуциркульными заглубленными арочными проемами и примыкающими пряслами кирпичной на столбах стены. Двухстворчатые ворота и одностворчатые калитки входной группы – металлические. Стены и столбы ограды гладко оштукатурены и окрашены, в завершении выполнены профилированное карнизы и скатные металлические покрытия.

Территория кладбища разделена на три регламентных участка. Наблюдается неудовлетворительное состояние отдельных старовозрастных деревьев, дорожно-тропиночной сети, газонов, а также захоронений, не являющихся объектами культурного наследия. На территории кладбища находятся захоронения и надгробия, являющиеся элементами предмета охраны объекта культурного наследия регионального значения «Смоленское лютеранское кладбище» (214 надгробий). Большая часть надгробий находится в неудовлетворительном состоянии. В результате образования культурного слоя часть надгробий находится ниже дневного уровня земли. Имеются сажистые загрязнения, участки поражения микологического и биологического характера, сколы и трещины на камне. У отдельных памятников наблюдается крен. Некоторые надгробия имеют утраты деталей памятников. Отдельные надгробия утрачены.

По результатам визуального осмотра установлено, что территория кладбища находится в неудовлетворительном состоянии.

#### Инженерно-геологические условия участка:

В геоморфологическом отношении исследуемая территория располагается в пределах Приневской низины.

В геологическом строении участок производства работ представлен современными четвертичными отложениями.

Техногенные отложения (t IV) - Насыпной грунт - пески, супеси, с обломками кирпича и с примесью органических веществ. Мощность отложений составила 1,5-1,9 м. Грунт

<sup>5</sup> А.В. Кобак, Ю.М. Пирютко. Исторические кладбища Санкт-Петербурга. М.: Центрполиграф, 2009.

слежавшийся.

## **11. Перечень документов и материалов, полученных и собранных при проведении экспертизы, а также использованной для нее специальной, технической и справочной литературы:**

### **11.1. Перечень документов и материалов, полученных и собранных при проведении экспертизы:**

- материалы фотофиксации (*Приложение № 3*);
- правоустанавливающие документы (*Приложение № 5*): копия выписки из ЕГРН от 30.08.2024 № КУВИ-001/2024-219032766 на земельный участок с кадастровым номером 78:06:0002058:17 по адресу: г. Санкт-Петербург, Смоленское лютеранское кладбище.
- иконографические материалы (*Приложение № 6*).

### **11.2. Использованная для экспертизы специальная, техническая, справочная и иная литература:**

- Федеральный закон от 25.06.2002 № 73-ФЗ «Об объектах культурного наследия (памятниках истории и культуры) народов Российской Федерации» (в действующей редакции);
  - Постановление Правительства Российской Федерации от 15.07.2009 № 569 «Об утверждении Положения о государственной историко-культурной экспертизе»;
  - Постановление Правительства Российской Федерации от 25.04.2024 № 530 «Об утверждении Положения о государственной историко-культурной экспертизе»;
  - Закон Санкт-Петербурга № 820-7 от 24 декабря 2008 года «О границах объединенных зон охраны объектов культурного наследия, расположенных на территории Санкт-Петербурга, режимах использования земель и требованиях к градостроительным регламентам в границах указанных зон» (в действующей редакции);
  - ГОСТ Р 56198-2014 Мониторинг технического состояния объектов культурного наследия. Недвижимые памятники. Общие требования.
  - ГОСТ Р 56891.1-2016. Сохранение объектов культурного наследия. Термины и определения. Часть 1. Общие понятия, состав и содержание научно-проектной документации».
  - ГОСТ Р 56891.2-2016. Сохранение объектов культурного наследия. Термины и определения. Часть 2. Памятники истории и культуры».
  - ТСН 50-302-2004. Проектирование фундаментов зданий и сооружений в Санкт-Петербурге/СПб. Правительство Санкт-Петербурга, 2004.
  - ТСН 30-306-2002. Реконструкция и застройка исторически сложившихся районов Санкт-Петербурга. Администрация Санкт-Петербурга, 2003.
  - СП 11-105-97. Инженерно-геологические изыскания для строительства. Часть. I. Общие правила производства работ. / Госстрой России - М.: ПНИИИС, 1997.
- Архивные источники:*
- Российский государственный исторический архив (РГИА): Ф.1601 Оп.1 Д.33 Дело комиссии о Санкт-Петербургском строении о местах погребения жителей Санкт-Петербурга. Перечисление всех кладбищ в Петербурге в 1740 году с указанием их местоположения.
  - Центральный государственный исторический архив Санкт-Петербурга (ЦГИА СПб): Ф. 1010. Оп. 1. Д. 4; Ф. 800. Оп. 1. Д. 2; Ф. 7384. Оп. 33. Д. 85.



- Центральный государственный архив кинофотофото документов Санкт-Петербурга (ЦГАКФФД СПб): Опись 1АР-154. Ед.хр.217518, Оп.1Е-10. Ед.хр.9090.

*Библиографические источники:*

- Георги И. И. Описание российско-императорского столичного города Санктпетербурга и достопамятностей в окрестностях онаго. Ч. 1-3. Спб., 1794.

- Кобак А. В., Пирютко Ю. М., Исторические кладбища Санкт-Петербурга / Статья написана Н. В. Громовым, список исторических захоронений и план составлены Г. В. Пирожковым. — 2-е изд., дораб. и испр. — М.: Центрполиграф, 2011.

- Черказьянова И. В. (Санкт-Петербург). Смоленское лютеранское кладбище в Петербурге // АОО "Международный союз немецкой культуры"; при поддержке МИД Германии: Российские немцы / Die Russlanddeutschen: Научно-информационный бюллетень (выходит раз в квартал) / к. и. н. И. В. Черказьянова, д-р А. Айсфельд, к. и. н. С. И. Бобылёва и др. — М.: ЗАО "МСНК-пресс", 2006. — Вып. 3 (47), июль-сентябрь. — С. 12—15.

- Юдина Е.В. Смоленское лютеранское кладбище. Путеводитель.СПб, 2014, Петербург-Ленинград: Ист. – геогр. атлас. Л., 1957.

*Электронные ресурсы:*

- Архивы Санкт-Петербурга. <https://spbarchives.ru/>

- Старые карты Санкт-Петербурга и Ленинградской области: <http://www.etomesto.ru/>

- Архитектурный сайт Петербурга: <http://www.citywalls.ru/>

- Retro View of Mankind's Habitat: <https://pastvu.com/>

Дополнительные источники и электронные ресурсы, использованные в процессе проведения государственной историко-культурной экспертизы, указаны в *Приложении № 6* к настоящему Акту экспертизы.

## **12. Обоснования вывода экспертизы:**

На экспертизу представлен проект обеспечения сохранности объекта культурного наследия: «Проект обеспечение сохранности объекта культурного наследия» (шифр: СМ-24-ОСОКН), разработанный ООО «КАНТ» в 2024 году в целях обеспечения сохранности объекта культурного наследия регионального значения «Смоленское лютеранское кладбище» по адресу: Санкт-Петербург, Смоленское лютеранское кладбище, при проведении работ по установке надгробия на земельном участке по адресу: Санкт-Петербург, Смоленское лютеранское кладбище, участок 65, земляных, строительных, мелиоративных, хозяйственных работ, указанных в ст. 30 Федерального закона № 73-ФЗ, работ по использованию лесов и иных работ, включающего оценку воздействия таких работ на указанный объект и содержащего меры по обеспечению сохранности указанного объекта, при проведении таких работ на земельном участке в границах территории объекта культурного наследия, в ходе

В разделе представлены проектные решения и основные сведения об инженерно-геологических условиях участка, а также выполнена оценка технического состояния объекта культурного наследия и общего влияния предполагаемых работ на объект культурного наследия, «Смоленское лютеранское кладбище» по адресу: Санкт-Петербург, Смоленское лютеранское кладбище.

*Основные проектные решения:*

Проектом предусматривается установка надгробия на земельном участке по адресу (местоположение): Санкт-Петербург, Смоленское лютеранское кладбище, участок 65.

В настоящее время на данном участке расположен памятник.

Проектом предусмотрено снятие деревянного поребрика, изготовление ленточного железобетонного основания для установки надгробного гранитного сооружения, изготовление на месте захоронения железобетонного поребрика Г-образного профиля, облицовка гранитной или мраморной плиткой, установка цветника на бетонное основание.

Высота устанавливаемой стелы надгробия составляет 1,6 м, высота пьедестала - 0,55 м.

Результаты определения зоны влияния запроектированных работ на объект культурного наследия:

Предварительная зона влияния согласно п. 5.1 ТСН 50-302-2004 составляет 30 метров.

Проведение работ по установке надгробия предусмотрено в границах территории объекта культурного регионального значения «Смоленское лютеранское кладбище», попадающего в предварительно назначенную зону возможного влияния. Учитывая, что проектом не предусмотрено проведение земляных работ, влияние на объект культурного наследия федерального значения «Могила Энгельгардта Е.А. (1775-1862), директора Царскосельского Лицея», расположенного в 30-ти метровой зоне, не прогнозируется (отсутствует).

Оценка влияния предполагаемых работ на объект культурного наследия:

С целью определения расчетной величины зоны влияния, учитывающей инженерно-геологические условия участка, фактическое взаимное расположение проектируемого и существующего зданий, а также нагрузки на основание от них с учетом всех этапов производства работ, выполнено геотехническое моделирование в специализированном трехмерном программном комплексе.

На основании произведенных геотехнического моделирования и расчетов установлено, что максимальные дополнительные деформации основания фундаментов здания объекта культурного наследия, расположенного в границах зоны влияния строительства, составит 7,831 мм, предельные значения относительной разности осадок составят - 0,00014. Данные значения не превышают предельных значений, установленных строительными нормами (согласно СП 22.13330.2016 и ТСН 50-302-2004).

Оценка воздействия на объект культурного наследия технологии и организации производства работ:

Проектом не предусмотрено размещение строительной площадки и ограждение территории в зоне производства работ, складирование материалов, проезд строительной техники.

В соответствии со ст. 36 п. 4 Федерального закона № 73-ФЗ от 25.06.2002 в случае обнаружения в ходе производства земляных и (или) строительных работ объекта обладающего признаками объекта культурного наследия или объекта археологического наследия, заказчик и лицо, проводящее указанные работы, обязаны незамедлительно приостановить производство работ и в течение трех дней со дня обнаружения такого объекта направить в региональный орган охраны объектов культурного наследия письменное заявление об обнаруженном объекте культурного наследия и обратиться в организацию, имеющую открытый лист на право проведения археологических раскопок, а также проинформировать КГИОП.

Археологические предметы, обнаруженные в результате проведения изыскательских, земляных, строительных работ и иных работ, подлежат обязательной передаче физическими и (или) юридическими лицами, осуществляющими указанные работы, государству в порядке,

установленном федеральным органом охраны объектов культурного наследия.

Назначены критерии изменения технического состояния объекта культурного наследия в зоне влияния, при достижении которых строительные, монтажные и иные работы необходимо приостановить для выяснения причин, а также сообщить в контролирующие органы.

К данным критериям относятся следующие: повреждение предмета охраны, отсутствие защитных ограждений деревьев/защитные ограждения ненадлежащего качества, изменение вертикальных отметок, в том числе провалы и понижения грунта, ведение земляных работ вблизи деревьев (корневая система минимально по диаметру кроны), гибель растений, появление признаков угнетения и заболеваний зеленых насаждений, в том числе изменения пигментации листовых пластин и усыхание ветвей в кронах вблизи зоны производства работ, изменение признаков вертикального антигеотропизма деревьев (фиксация признаков отклонения стволов деревьев от вертикали, в том числе сопровождающиеся вывалом кома).

По результатам государственной историко-культурной экспертизы проекта обеспечения сохранности объекта культурного наследия регионального значения «Смоленское лютеранское кладбище» по адресу: Санкт-Петербург, Смоленское лютеранское кладбище, при проведении земляных, строительных, мелиоративных, хозяйственных работ, указанных в ст. 30 Федерального закона № 73-ФЗ, работ по использованию лесов и иных работ, включающего оценку воздействия таких работ на указанный объект и содержащего меры по обеспечению сохранности указанного объекта, при проведении таких работ на земельном участке в границах территории объекта культурного наследия, в ходе работ по установке надгробия по адресу: Санкт-Петербург, Смоленское лютеранское кладбище, участок 65, разработанного ООО «КАНТ» в 2024 году (шифр: СМ-24-ОСОКН), установлено:

Проект обеспечения сохранности объекта культурного наследия «Обеспечение сохранности объекта культурного наследия» (шифр: СМ-24-ОСОКН) разработан с учетом необходимого объема исходно-разрешительной документации, требований нормативных документов и государственных стандартов.

В представленном на экспертизу проекте обеспечения сохранности информация представлена в достаточном объеме. Материалы разработаны в соответствии с действующими нормативными документами (Федеральный закон от 25.06.2002 г. № 73-ФЗ «Об объектах культурного наследия (памятниках истории и культуры) народов Российской Федерации» (в действующей редакции), в т.ч. п. 2, 3, ст.36.

По результатам исследований было определено техническое состояние объекта культурного наследия регионального значения «Смоленское лютеранское кладбище», попадающего в зону возможного влияния проведения работ по установке надгробия, и на основе анализа проектируемых работ и положений действующего законодательства об объектах культурного наследия разработаны и предложены рекомендации и мероприятия по обеспечению его сохранности.

На основании комплексной оценки влияния предусмотренных работ необходимость в разработке компенсирующих мероприятий, а также проведении геотехнического мониторинга для рассматриваемого объекта культурного наследия отсутствует.

Проектные решения, обеспечивающие сохранность объекта культурного наследия, разработаны в соответствии с Федеральным законом от 25 июня 2002 г. № 73-ФЗ «Об объектах культурного наследия (памятниках истории и культуры) народов Российской

Федерации» (с изменениями и дополнениями).

При соблюдении разработанных в документации мер и технологии производства работ, направленных на недопущение случайного или умышленного повреждения и уничтожения элементов предмета охраны объекта культурного наследия регионального значения «Смоленское лютеранское кладбище» по адресу: Санкт-Петербург, Смоленское лютеранское кладбище, сохранность объекта культурного наследия обеспечивается.

### **13. Вывод экспертизы:**

По результатам рассмотрения проекта обеспечения сохранности объекта культурного наследия регионального значения «Смоленское лютеранское кладбище» по адресу: Санкт-Петербург, Смоленское лютеранское кладбище: «Проект обеспечения сохранности объекта культурного наследия», разработанного ООО «КАНТ» в 2024 году (шифр: СМ-24-ОСОКН), экспертом сделан вывод о возможности **положительное заключение** обеспечения сохранности указанного объекта культурного наследия при проведении земляных, строительных, мелиоративных, хозяйственных работ, указанных в ст. 30 Федерального закона № 73-ФЗ, работ по использованию лесов и иных работ, при проведении таких работ на земельном участке в границах территории объекта культурного наследия, в ходе работ по установке надгробия по адресу: Санкт-Петербург, Смоленское лютеранское кладбище, участок 65.

### **14. Перечень приложений к заключению экспертизы, обосновывающих вывод эксперта и подлежащих размещению на официальном сайте органа охраны объектов культурного наследия в информационно-телекоммуникационной сети "Интернет":**

*Приложение № 1.* Копия решения органа государственной власти о включении объекта в единый государственный реестр объектов культурного наследия (памятников истории и культуры) народов Российской Федерации, об утверждении границ и режима использования территории объекта культурного наследия.

*Приложение № 2.* Копия решения органа государственной власти об утверждении предмета охраны объекта культурного наследия.

*Приложение № 3.* Материалы фотофиксации.

*Приложение № 4.* Документы технического учета: копия акта технического состояния объекта культурного наследия.

*Приложение № 5.* Правоустанавливающие документы: копия выписки из Единого государственного реестра недвижимости.

*Приложение № 6.* Материалы, содержащие информацию о ценности объектов с точки зрения истории, археологии, архитектуры, градостроительства, искусства, науки и техники, эстетики, этнологии или антропологии, социальной культуры.

*Приложение № 7.* Копия договора с экспертом на проведение государственной историко-культурной экспертизы.

*Приложение № 8.* Иная документация.

### **15. Дата оформления заключения экспертизы: 27 сентября 2024 г.**

Эксперт по проведению  
государственной историко-  
культурной экспертизы

Подпись эксперта:  
(подписано усиленной  
электронной подписью)

Г.А. Курленьиз

**Приложение № 1 к Акту**

по результатам государственной историко-культурной экспертизы проекта обеспечения сохранности объекта культурного наследия регионального значения «Смоленское лютеранское кладбище» по адресу: Санкт-Петербург, Смоленское лютеранское кладбище, при проведении земляных, строительных, мелиоративных, хозяйственных работ, указанных в ст. 30 Федерального закона № 73-ФЗ, работ по использованию лесов и иных работ, включающего оценку воздействия таких работ на указанный объект и содержащего меры по обеспечению сохранности указанного объекта, при проведении таких работ на земельном участке в границах территории объекта культурного наследия, в ходе работ по установке надгробия по адресу: Санкт-Петербург, Смоленское лютеранское кладбище, участок 65, разработанного ООО «КАНТ» в 2024 году (шифр: СМ-24-ОСОКН)

**Копия решения органа государственной власти о включении объекта в единый государственный реестр объектов культурного наследия (памятников истории и культуры) народов Российской Федерации, об утверждении границ и режима использования территории объекта культурного наследия**



ПРАВИТЕЛЬСТВО САНКТ-ПЕТЕРБУРГА  
КОМИТЕТ ПО ГОСУДАРСТВЕННОМУ КОНТРОЛЮ, ИСПОЛЬЗОВАНИЮ  
И ОХРАНЕ ПАМЯТНИКОВ ИСТОРИИ И КУЛЬТУРЫ  
РАСПОРЯЖЕНИЕ

окуд

13.12.2018

№ 519-р

**О включении выявленного объекта культурного наследия  
в единый государственный реестр  
объектов культурного наследия  
(памятников истории и культуры)  
народов Российской Федерации  
в качестве объекта культурного наследия  
регионального значения  
«Смоленское лютеранское кладбище»,  
об утверждении границ и режима использования  
территории объекта культурного наследия**

В соответствии с подпунктом 12 статьи 9.2, статьей 18 Федерального закона от 25.06.2002 № 73-ФЗ «Об объектах культурного наследия (памятниках истории и культуры) народов Российской Федерации», пунктом 3.1. Положения о Комитете по государственному контролю, использованию и охране памятников истории и культуры, утвержденного постановлением Правительства Санкт-Петербурга от 28.04.2004 № 651, на основании акта, составленного по результатам государственной историко-культурной экспертизы (рег. КГИОП от 17.11.2015 № 3-10710), с учетом решения рабочей группы Совета по сохранению культурного наследия при Правительстве Санкт-Петербурга от 26.09.2018:

1. Включить в единый государственный реестр объектов культурного наследия (памятников истории и культуры) народов Российской Федерации (далее – реестр) в качестве объекта культурного наследия регионального значения ансамбль «Смоленское лютеранское кладбище» (1738 г.– XX в.), расположенный по адресу: Санкт-Петербург, Смоленское лютеранское кладбище.

2. Исключить из перечня выявленных объектов культурного наследия объект «Смоленское лютеранское кладбище», расположенный по адресу: Санкт-Петербург, набережная реки Смоленки, д.27, включенный в данный перечень распоряжением КГИОП от 20.05.2015 № 10-211.

### 3. Утвердить:

3.1. Границы территории объекта культурного наследия регионального значения «Смоленское лютеранское кладбище», расположенного по адресу: Санкт-Петербург, набережная реки Смоленки, д.27, согласно приложению № 1 к распоряжению.

3.2. Режим использования территории объекта культурного наследия регионального значения «Смоленское лютеранское кладбище», расположенного по адресу: Санкт-Петербург, набережная реки Смоленки, д.27, согласно приложению № 2 к распоряжению.

4. Заместителю председателя КГИОП – начальнику Управления организационного обеспечения, популяризации и государственного учета объектов культурного наследия обеспечить:

4.1. Направление в Министерство культуры Российской Федерации заявления о регистрации в реестре объекта культурного наследия регионального значения «Смоленское лютеранское кладбище» в срок, не превышающий двух месяцев со дня издания распоряжения.

4.2. Направление в Управление Федеральной службы государственной регистрации, кадастра и картографии по Санкт-Петербургу, Комитет по градостроительству и архитектуре копий настоящего распоряжения в срок, не превышающий пяти рабочих дней со дня издания распоряжения.

4.3. Уведомление лиц, являющихся собственниками или иными законными владельцами объекта, указанного в пункте 1 распоряжения, о включении объекта культурного наследия в реестр в срок, не превышающий трех рабочих дней со дня издания распоряжения.

4.4. Размещение распоряжения в электронной форме в локальной компьютерной сети КГИОП и его официальное опубликование.

4.5. Внесение соответствующих изменений в «Геоинформационную базу данных по объектам культурного наследия, границам и режимам зон охраны на территории Санкт-Петербурга».

5. Контроль за выполнением настоящего распоряжения возложить на заместителя председателя КГИОП – начальника Управления организационного обеспечения, популяризации и государственного учета объектов культурного наследия.

Председатель Комитета



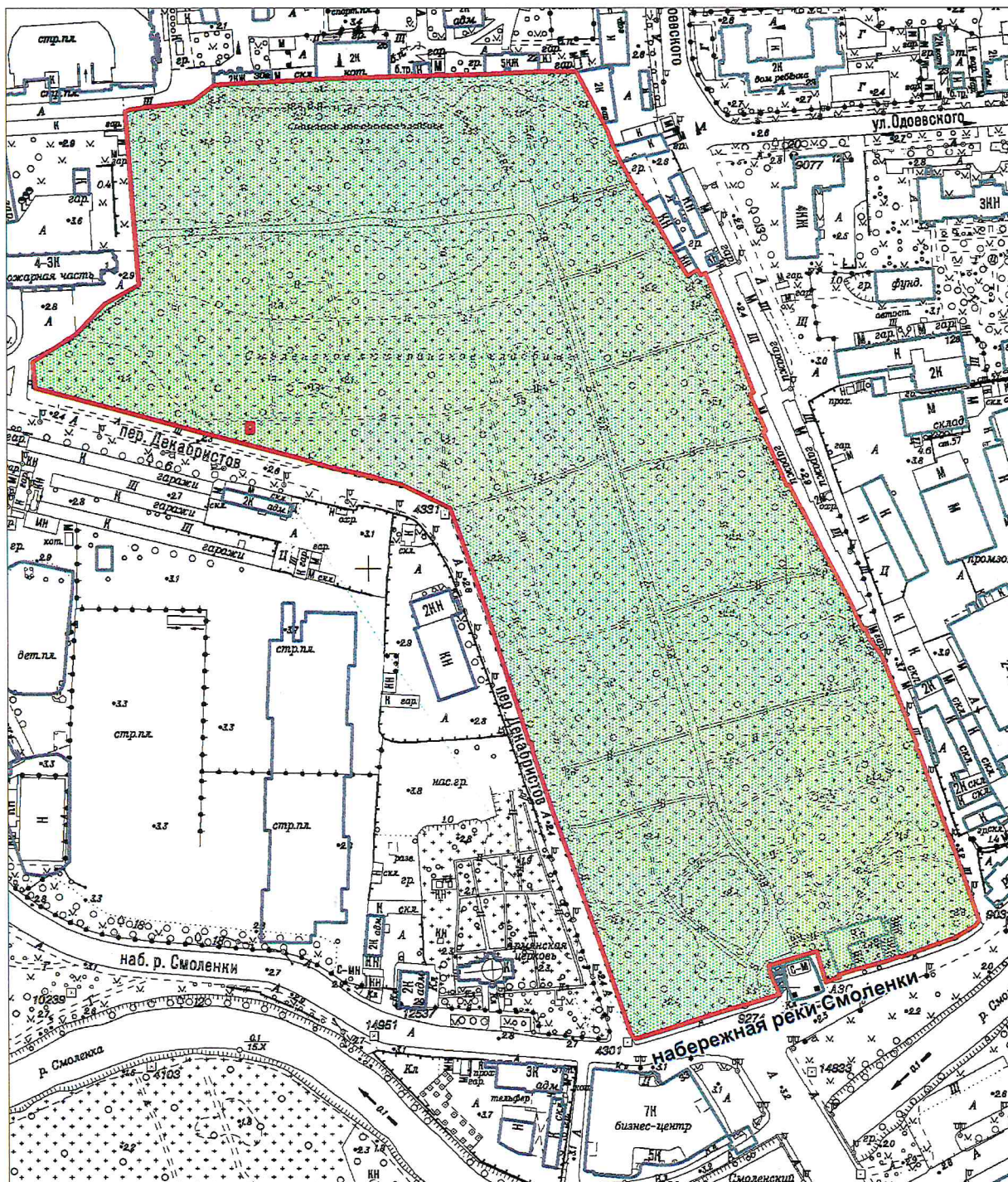
С.В.Макаров

от 13.12.2018 № 519-р

Границы территории объекта культурного наследия регионального значения  
«Смоленское лютеранское кладбище»,

(далее – объект культурного наследия), расположенного по адресу:  
Санкт-Петербург, набережная реки Смоленки, д.27

I. Схема границ территории объекта культурного наследия:



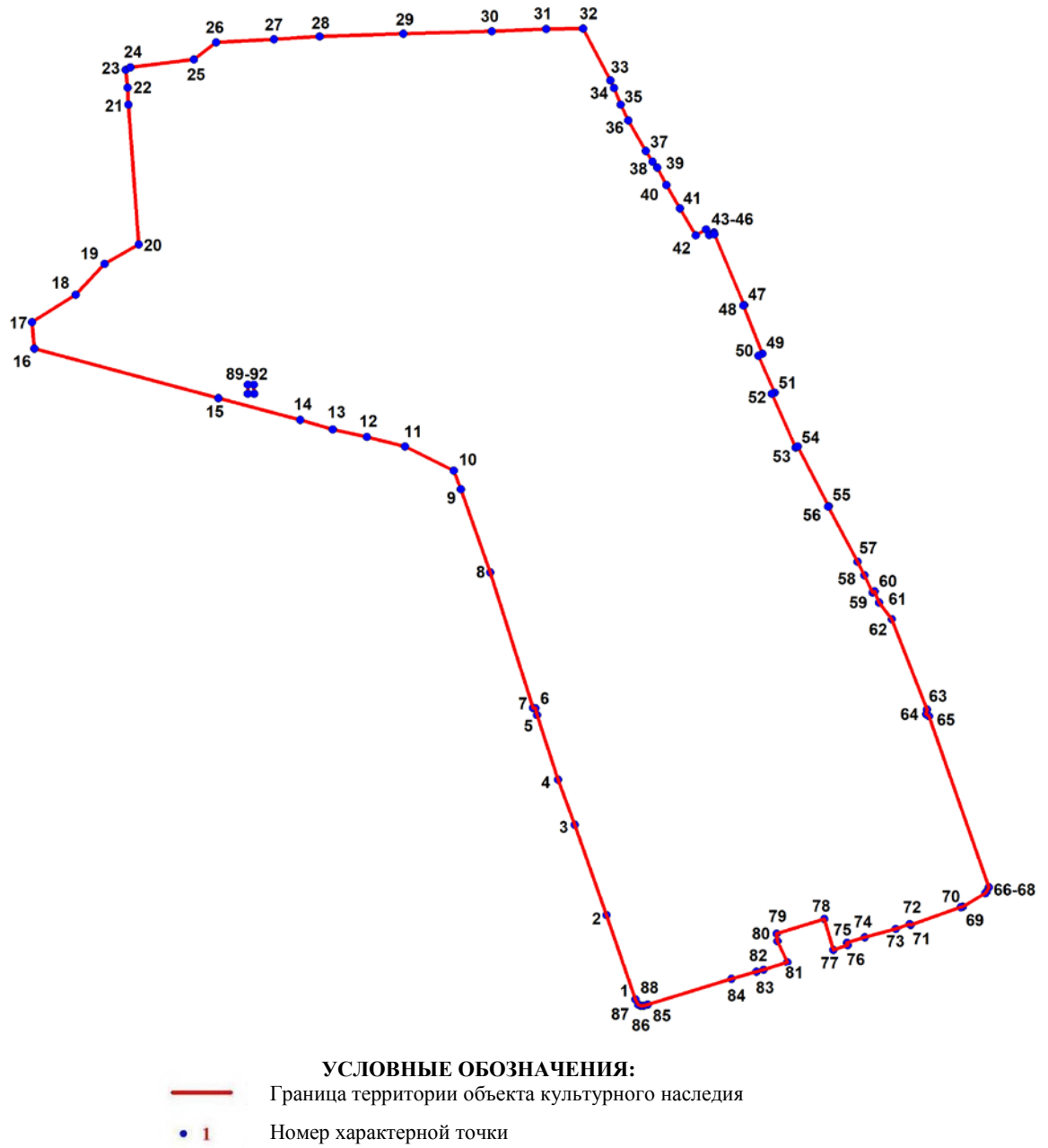
Масштаб 1:3000

Условные обозначения:

- Граница территории объекта культурного наследия
- Объект культурного наследия



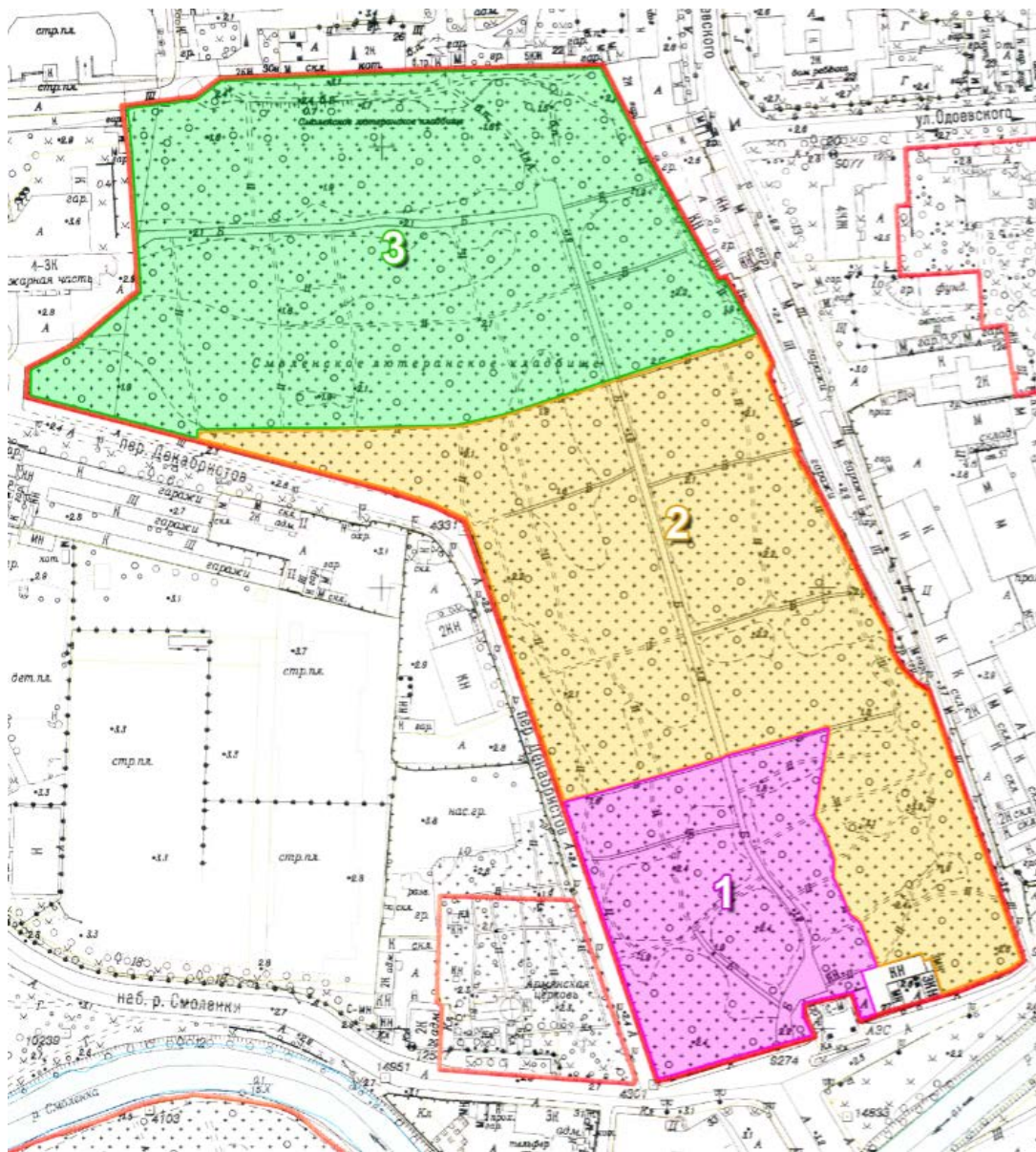
## II. Перечень координат характерных точек границ территории объекта культурного наследия



Номер характерной точки	Координаты характерных точек в системе координат, установленной для ведения государственного кадастра объектов недвижимости (км)	
	X	Y
1	2	3
1.	95,5790900	110,3248100
2.	95,6189300	110,3111900
3.	95,6616600	110,2962800
4.	95,6830400	110,2884800
5.	95,7135400	110,2784100
6.	95,7166800	110,2778100
7.	95,7167700	110,2766800
8.	95,7807200	110,2564300
9.	95,8200200	110,2425400
10.	95,8289400	110,2392000
11.	95,8402000	110,2161200
12.	95,8447500	110,1983100
13.	95,8484100	110,1820800
14.	95,8528300	110,1669100
15.	95,8630500	110,1282700
16.	95,8864200	110,0415600
17.	95,8989700	110,0403600
18.	95,9119800	110,0610400
19.	95,9265000	110,0745200
20.	95,9355900	110,0907700
21.	96,0017100	110,0857700
22.	96,0097600	110,0853700
23.	96,0181600	110,0845600
24.	96,0192700	110,0867300
25.	96,0230100	110,1167300
26.	96,0311500	110,1271800
27.	96,0326000	110,1544900
28.	96,0338800	110,1760100
29.	96,0351700	110,2154300
30.	96,0363400	110,2571700
31.	96,0374100	110,2827200
32.	96,0376000	110,3002000
33.	96,0131700	110,3130300
34.	96,0095700	110,3148300
35.	96,0016700	110,3180200
36.	95,9941800	110,3214200
37.	95,9798300	110,3296800
38.	95,9747443	110,3328384
39.	95,9719300	110,3351700
40.	95,9636900	110,3395500
41.	95,9526800	110,3457300
42.	95,9400100	110,3532900
43.	95,9427400	110,3581300
44.	95,9402400	110,3596800
45.	95,9412900	110,3618200

46.	95,9405500	110,3620900
47.	95,9071100	110,3761000
48.	95,9069600	110,3757300
49.	95,8840600	110,3846600
50.	95,8830700	110,3828800
51.	95,8658000	110,3905600
52.	95,8651400	110,3892200
53.	95,8397200	110,4003800
54.	95,8402500	110,4013900
55.	95,8120700	110,4159700
56.	95,8119100	110,4157000
57.	95,7858400	110,4295600
58.	95,7794800	110,4327600
59.	95,7711900	110,4366800
60.	95,7718400	110,4376900
61.	95,7665500	110,4397100
62.	95,7586900	110,4457900
63.	95,7160200	110,4622600
64.	95,7138200	110,4619800
65.	95,7128500	110,4632900
66.	95,6320600	110,4915200
67.	95,6299800	110,4904600
68.	95,6293500	110,4897800
69.	95,6229700	110,4792300
70.	95,6226800	110,4783300
71.	95,6143500	110,4546300
72.	95,6147300	110,4540800
73.	95,6124400	110,4475000
74.	95,6086200	110,4329100
75.	95,6059200	110,4245100
76.	95,6047100	110,4249200
77.	95,6025100	110,4182200
78.	95,6171400	110,4139000
79.	95,6102800	110,3914400
80.	95,6066000	110,3917600
81.	95,5967300	110,3965000
82.	95,5932800	110,3852900
83.	95,5922700	110,3818400
84.	95,5889300	110,3701400
85.	95,5768000	110,3306300
86.	95,5762700	110,3287500
87.	95,5761700	110,3273300
88.	95,5766600	110,3262100
89.	95,8651480	110,1421740
90.	95,8652030	110,1450580
91.	95,8694540	110,1449960
92.	95,8693780	110,1421000

### III. Схема границ регламентных участков территории объекта культурного наследия



### IV. Перечень координат характерных точек границ регламентных участков территории объекта культурного наследия

Номер характерной точки	Координаты характерных точек в системе координат, установленной для ведения государственного кадастра объектов недвижимости (км)	
	X	Y
1	2	3
Регламентный участок 1		
1.	95,7023206	110,2821143
2.	95,7023138	110,2821249
3.	95,7377566	110,4080860
4.	95,6959518	110,3966706
5.	95,6862333	110,4020698
6.	95,6758978	110,4050779

7.	95,6682619	110,4050779
8.	95,6521416	110,4118654
9.	95,6465111	110,4172645
10.	95,6277683	110,4249776
11.	95,6255831	110,4179304
12.	95,6059200	110,4245100
13.	95,6047100	110,4249200
14.	95,6047100	110,4249200
15.	95,6047100	110,4249200
16.	95,6025100	110,4182200
17.	95,6171400	110,4139000
18.	95,6102800	110,3914400
19.	95,6066000	110,3917600
20.	95,5967300	110,3965000
21.	95,5932800	110,3852900
22.	95,5922700	110,3818400
23.	95,5889300	110,3701400
24.	95,5768000	110,3306300
25.	95,5762700	110,3287500
26.	95,5761700	110,3273300
27.	95,5766600	110,3262100
28.	95,5790900	110,3248100
29.	95,6189300	110,3111900
30.	95,6616600	110,2962800
31.	95,6830400	110,2884800
Регламентный участок 2		
1.	95,9155326	110,3725713
2.	95,9071100	110,3761000
3.	95,9069600	110,3757300
4.	95,8840600	110,3846600
5.	95,8830700	110,3828800
6.	95,8658000	110,3905600
7.	95,8651400	110,3892200
8.	95,8397200	110,4003800
9.	95,8402500	110,4013900
10.	95,8120700	110,4159700
11.	95,8119100	110,4157000
12.	95,7858400	110,4295600
13.	95,7794800	110,4327600
14.	95,7711900	110,4366800
15.	95,7718400	110,4376900
16.	95,7665500	110,4397100
17.	95,7586900	110,4457900
18.	95,7160200	110,4622600
19.	95,7138200	110,4619800
20.	95,7128500	110,4632900
21.	95,6320600	110,4915200
22.	95,6299800	110,4904600
23.	95,6293500	110,4897800
24.	95,6229700	110,4792300
25.	95,6226800	110,4783300
26.	95,6143500	110,4546300

27.	95,6312783	110,4492540
28.	95,6301087	110,4459488
29.	95,6332446	110,4445485
30.	95,6277683	110,4249776
31.	95,6465111	110,4172645
32.	95,6521416	110,4118654
33.	95,6682619	110,4050779
34.	95,6758978	110,4050779
35.	95,6862333	110,4020698
36.	95,6959518	110,3966706
37.	95,7377566	110,4080860
38.	95,7023138	110,2821249
39.	95,7023206	110,2821142
40.	95,7135400	110,2784100
41.	95,7166800	110,2778100
42.	95,7167700	110,2766800
43.	95,7807200	110,2564300
44.	95,8200200	110,2425400
45.	95,8289400	110,2392000
46.	95,8402000	110,2161200
47.	95,8447500	110,1983100
48.	95,8484100	110,1820800
49.	95,8528300	110,1669100
50.	95,8630500	110,1282700
51.	95,8656381	110,1186673
52.	95,8665218	110,1190049
53.	95,8703517	110,1183086
54.	95,8724408	110,1949071
55.	95,8741816	110,2377326
56.	95,8936794	110,3049303
Регламентный участок 3		
1.	95,9155326	110,3725713
2.	95,8936794	110,3049303
3.	95,8741816	110,2377326
4.	95,8724408	110,1949071
5.	95,8703517	110,1183086
6.	95,8665218	110,1190049
7.	95,8656381	110,1186673
8.	95,8864200	110,0415600
9.	95,8989700	110,0403600
10.	95,9119800	110,0610400
11.	95,9265000	110,0745200
12.	95,9355900	110,0907700
13.	96,0017100	110,0857700
14.	96,0097600	110,0853700
15.	96,0181600	110,0845600
16.	96,0192700	110,0867300
17.	96,0230100	110,1167300
18.	96,0311500	110,1271800
19.	96,0326000	110,1544900
20.	96,0338800	110,1760100
21.	96,0351700	110,2154300

22.	96,0363400	110,2571700
23.	96,0374100	110,2827200
24.	96,0376000	110,3002000
25.	96,0131700	110,3130300
26.	96,0095700	110,3148300
27.	96,0016700	110,3180200
28.	95,9941800	110,3214200
29.	95,9798300	110,3296800
30.	95,9747443	110,3328384
31.	95,9719300	110,3351700
32.	95,9636900	110,3395500
33.	95,9526800	110,3457300
34.	95,9400100	110,3532900
35.	95,9427400	110,3581300
36.	95,9402400	110,3596800
37.	95,9412900	110,3618200
38.	95,9405500	110,3620900

от 13.12.2018 № 519-р

Режим использования территории объекта культурного наследия  
регионального значения  
«Кладбище Смоленское лютеранское», расположенного по адресу:  
Санкт-Петербург, наб. реки Смоленки, д.27

В границах территории объекта культурного наследия:

#### 1.Регламентный участок 1

Разрешается:

1.1.Проведение в установленном порядке работ по поддержанию объекта в эксплуатационном состоянии и содержанию захоронений, не нарушающих целостность объекта культурного наследия и не создающее угрозы повреждения, разрушения или уничтожения предмета охраны.

1.2.Реставрация и поддержание в эксплуатационном состоянии предмета охраны.

1.3.Благоустройство в части ремонта и реконструкции инженерных сетей, дорожек, устройства наружного освещения, установки оборудования для санитарного содержания территории, оборудования мест отдыха при условии сохранения предмета охраны.

1.4.Озеленение территории: проведение работ по сохранению насаждений, санитарных рубок, проведение мероприятий по сохранению и восстановлению элементов ландшафта, особенностей рельефа; обеспечение экологических условий сохранения ландшафта.

1.5.Проведение археологических полевых работ.

Запрещается:

Все иные виды работ и хозяйственной деятельности, включая размещение временных построек.

#### 2.Регламентный участок 2

Разрешается:

2.1. Проведение в установленном порядке работ по поддержанию объекта в эксплуатационном состоянии и содержанию захоронений, не нарушающих целостность объекта культурного наследия и не создающее угрозы повреждения, разрушения или уничтожения предмета охраны.

2.2. Реставрация и поддержание в эксплуатационном состоянии предмета охраны.



2.3. Благоустройство в части ремонта и реконструкции инженерных сетей, дорожек, устройства наружного освещения, установки оборудования для санитарного содержания территории, оборудования мест отдыха при условии сохранения предмета охраны.

2.4. Озеленение территории: проведение работ по сохранению насаждений, санитарных рубок, проведение мероприятий по сохранению и восстановлению элементов ландшафта, особенностей рельефа; обеспечение экологических условий сохранения ландшафта.

2.5. Проведение археологических полевых работ.

2.6. Осуществление хозяйственной деятельности в соответствии с назначением объекта - проведение работ по захоронению:

а) подхоронение урн в родственные могилы.

Запрещается:

Все иные виды работ и хозяйственной деятельности, включая размещение временных построек.

3. Регламентный участок 3

Разрешается:

3.1. Проведение в установленном порядке работ по поддержанию объекта в эксплуатационном состоянии и содержанию захоронений, не нарушающих целостность объекта культурного наследия и не создающее угрозы повреждения, разрушения или уничтожения предмета охраны.

3.2. Реставрация и поддержание в эксплуатационном состоянии предмета охраны.

3.3. Благоустройство в части ремонта и реконструкции инженерных сетей, дорожек, устройства наружного освещения, установки оборудования для санитарного содержания территории, оборудования мест отдыха при условии сохранения предмета охраны.

3.4. Озеленение территории: проведение работ по сохранению насаждений, санитарных рубок, проведение мероприятий по сохранению и восстановлению элементов ландшафта, особенностей рельефа; обеспечение экологических условий сохранения ландшафта.

3.5. Проведение археологических полевых работ.

3.6. Осуществление хозяйственной деятельности в соответствии с назначением объекта - проведение работ по захоронению:

а) подхоронение урн в родственные могилы.

б) проведение захоронений на свободных местах при условии сохранения предмета охраны.

в) установка на свободных местах колумбарных сооружений при условии согласования мест размещения и внешнего облика с органом охраны объектов культурного наследия.

**Приложение № 2 к Акту**

по результатам государственной историко-культурной экспертизы проекта обеспечения сохранности объекта культурного наследия регионального значения «Смоленское лютеранское кладбище» по адресу: Санкт-Петербург, Смоленское лютеранское кладбище, при проведении земляных, строительных, мелиоративных, хозяйственных работ, указанных в ст. 30 Федерального закона № 73-ФЗ, работ по использованию лесов и иных работ, включающего оценку воздействия таких работ на указанный объект и содержащего меры по обеспечению сохранности указанного объекта, при проведении таких работ на земельном участке в границах территории объекта культурного наследия, в ходе работ по установке надгробия по адресу: Санкт-Петербург, Смоленское лютеранское кладбище, участок 65, разработанного ООО «КАНТ» в 2024 году (шифр: СМ-24-ОСОКН)

**Копия решения органа государственной власти об утверждении  
предмета охраны объекта культурного наследия**



ПРАВИТЕЛЬСТВО САНКТ-ПЕТЕРБУРГА  
КОМИТЕТ ПО ГОСУДАРСТВЕННОМУ КОНТРОЛЮ, ИСПОЛЬЗОВАНИЮ  
И ОХРАНЕ ПАМЯТНИКОВ ИСТОРИИ И КУЛЬТУРЫ

РАСПОРЯЖЕНИЕ

окуд

28.03.2019

№ 149-р

**Об утверждении предмета охраны  
объекта культурного наследия регионального значения  
«Смоленское лютеранское кладбище»**

1. Утвердить предмет охраны объекта культурного наследия регионального значения «Смоленское лютеранское кладбище», расположенного по адресу: Санкт-Петербург, набережная реки Смоленки, д.27, согласно приложению к настоящему распоряжению.

2. Начальнику отдела государственного учёта объектов культурного наследия обеспечить размещение распоряжения в электронной форме в локальной компьютерной сети КГИОП.

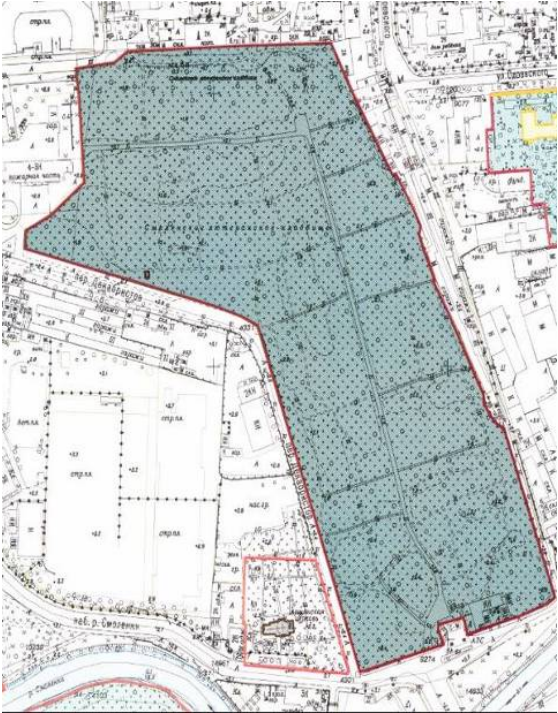
3. Контроль за выполнением распоряжения остается за заместителем председателя КГИОП – начальником Управления организационного обеспечения, популяризации и государственного учета объектов культурного наследия.





Заместитель председателя КГИОП –  
начальник Управления организационного  
обеспечения, популяризации и государственного  
учета объектов культурного наследия

Г.Р. Аганова

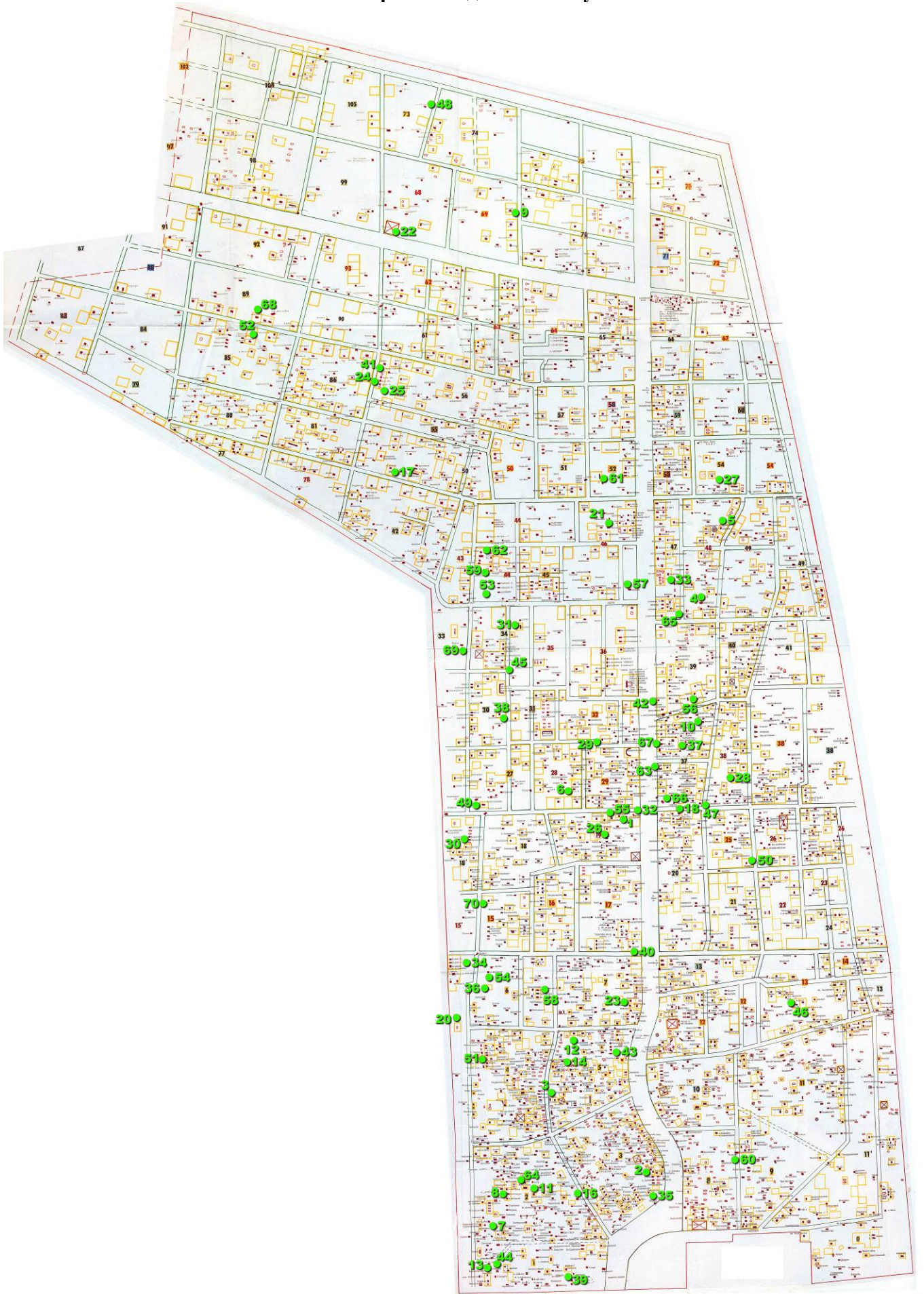
от 28.03.2019 № 149-р

Предмет охраны  
 объекта культурного наследия регионального значения  
 « Смоленское лютеранское кладбище», расположенного по адресу:  
 Санкт-Петербург, Василеостровский район, наб. реки Смоленки, д.27

№ пп	Видовая принадлежность предмета охраны	Предмет охраны	Фотофиксация
1	2	3	4
1.	Объемно-пространственное и планировочное решение территории:	<p>Исторический вид использования территории – кладбище;                      историческое планировочное решение (основные сохранившиеся элементы планировки территории):                      дорожки – местоположение, конфигурация в плане, исторически сложившиеся визуальные связи, входы на территорию – историческое местоположение;                      местоположение исторических захоронений, архитектурных и монументальных объектов (усыпальницы, часовни, склепы, массивные надгробия), исторически сложившиеся визуальные связи между ними; старовозрастные зеленые насаждения, их видовой состав – дуб черешчатый, липа мелколистная, клен остролистный.</p>	

1	2	3	4
		<p>Историческое местоположение и трассировка ограды от ул. Декабристов до Сазоновской ул.; габариты, включая высотные отметки и композиционные акценты в виде порталов;</p> <p>конфигурация ограды в плане;</p> <p>характер отделки поверхности кирпичных стен и прямоугольных в плане столбов (гладкая окрашенная штукатурка); венчающие профилированные карнизы и скатные металлические покрытия стен и столбов;</p> <p>оформление входа на кладбище: трехчастная входная группа с центральными воротами и боковыми порталами с полуциркульными заглубленными арочными проемами и примыкающими пряслами кирпичной на столбах стены;</p> <p>двухстворчатые ворота и одностворные калитки входной группы – исторический рисунок, материал – металл;</p> <p>металлические звенья ограды – исторический рисунок, материал – металл.</p>	   


### I.2.Захоронения деятелей науки




**1. Могила Алексеева А.К. (1881-1938), профессора, палеонтолога**  
19 участок (семейное место, схема №1)

№ пп	Видовая принадлежность предмета охраны	Предмет охраны	Фотофиксация
1	2	3	4
1.	Объемно-пространственное и архитектурно-художественное решение:	Местоположение, габариты и конфигурация участка; захоронения в границах территории участка; типология надгробия (наклонная плита); ограда: исторический материал (натуральный камень, металл) и рисунок; характер и содержание надгробной надписи;	

**2. Могила Анжу Ф.А. (1758-1824), доктора медицины**  
3 участок (семейное место, схема №2)

№ пп	Видовая принадлежность предмета охраны	Предмет охраны	Фотофиксация
1	2	3	4
2.	Объемно-пространственное и архитектурно-художественное решение:	Местоположение, габариты и конфигурация участка; захоронения в границах территории участка; историческое художественное решение надгробия: прямоугольный в плане горизонтальный постамент с крестом, черного неполированного природного камня; ограда участка в виде пушечных стволов и перекрещенных якорей, соединенных цепями; характер и содержание надгробной надписи.	

**3. Могила Армстронга Р.А. (1791-1865), горного инженера, генерал-лейтенанта  
5 участок (схема №3)**

№ пп	Видовая принадлежность предмета охраны	Предмет охраны	Фотофиксация
1	2	3	4
1.	Объемно-пространственное и архитектурно-художественное решение:	<p>Местоположение, габариты и конфигурация участка;</p> <p>захоронения в границах территории участка;</p> <p>историческое надгробие: прямоугольная в плане стела полированного камня в профилированной раме, с лучковым завершением, на высоком постаменте и ступенчатом основании; характер и содержание надгробной надписи.</p>	

**4. Могила Бауэра В.В.(1833-1884), историка, профессора  
48 участок (схема №5)**


№ пп	Видовая принадлежность предмета охраны	Предмет охраны	Фотофиксация
1	2	3	4
1.	Объемно-пространственное и архитектурно-художественное решение:	<p>местоположение, габариты и конфигурация участка: высокий полусклеп с основанием из известняковой плиты;</p> <p>захоронения в границах участка;</p> <p>историческое решение надгробия: крест (утрачен) природного камня на высоком постаменте и гранитном основании; характер и содержание надгробной надписи.</p>	



**5. Могила Бенуа К.М. (1885-1939), метеоролога, океанографа**  
28 участок (семейное место, схема №6)

№ пп	Видовая принадлежность предмета охраны	Предмет охраны	Фотофиксация
1	2	3	4
1.	Объемно-пространственное и архитектурно-художественное решение:	<p>Местоположение, габариты и конфигурация участка; высокий полусклеп с основанием из известняковой плиты;</p> <p>захоронения в границах территории участка.</p> <p><i>Надгробие утрачено</i></p>	

**6. Могила Берендтса А. (1863-1912), профессора теологии**  
2 участок (семейное место, схема № 7)

№ пп	Видовая принадлежность предмета охраны	Предмет охраны	Фотофиксация
1	2	3	4
1.	Объемно-пространственное и архитектурно-художественное решение:	<p>Местоположение, габариты и конфигурация участка;</p> <p>захоронения в границах территории участка;</p> <p>историческое решение надгробия: прямоугольная в плане стела черного полированного гранита с фигурным завершением, на ступенчатом постаменте;</p> <p>характер и содержание надгробной надписи.</p>	


**7. Могила Бонгарда Г.Г. (Г.П.) (1786-1839), ботаника, доктора медицины, академика  
2 участок (семейное место, схема №8)**

№ пп	Видовая принадлежность предмета охраны	Предмет охраны	Фотофиксация
1	2	3	4
1.	Объемно-пространственное и архитектурно-художественное решение:	<p>Местоположение и конфигурация участка; высокий полусклеп с основанием из известняковой плиты;</p> <p>захоронения в границах территории участка;</p> <p>историческое решение надгробия (массивный крест на прямоугольном постаменте), вид материала (гранит), характер и содержание надгробной надписи.</p>	


**8. Могила Бретшнейдера Э.Э. (1833-1901), доктора медицины, почетного члена  
Императорского Ботанического сада.  
37 участок (схема № 10)**

№ пп	Видовая принадлежность предмета охраны	Предмет охраны	Фотофиксация
1	2	3	4
1.	Объемно-пространственное и архитектурно-художественное решение:	<p>Местоположение, габариты и конфигурация участка;</p> <p>захоронения в границах территории участка; высокий полусклеп с основанием из известняковой плиты;</p> <p>историческое решение надгробия: петровская горка черного камня (завершение утрачено); характер и содержание надгробной надписи.</p>	


**9. Могила Бушмакина Н.Д. (1875-1936), профессора  
5 участок (схема №12)**

№ пп	Видовая принадлежность предмета охраны	Предмет охраны	Фотофиксация
1	2	3	4
1.	Объемно-пространственное и архитектурно-художественное решение:	<p>Местоположение, габариты и конфигурация участка;</p> <p>захоронения в границах территории участка;</p> <p>историческое решение надгробия: прямоугольная в плане, неправильной формы гранитная стела с полированной плоскостью, на прямоугольном основании; исторический рисунок металлической ограды; характер и содержание надгробной надписи.</p>	


**10. Могила Виллие Я.В. (1794-1850), лейб-медика  
5 участок (схема № 14)**

№ пп	Видовая принадлежность предмета охраны	Предмет охраны	Фотофиксация
1	2	3	4
1.	Объемно-пространственное и архитектурно-художественное решение:	<p>Местоположение, габариты и конфигурация участка;</p> <p>захоронения в границах территории участка;</p> <p>историческое решение надгробия: постамент в виде куба полированного черного камня (завершение утрачено); характер и содержание надгробной надписи.</p>	


**11. Могила Гентера Г.Г.(1881-1937), профессора медицины  
37 участок (схема №18)**

№ пп	Видовая принадлежность предмета охраны	Предмет охраны	Фотофиксация
1	2	3	4
1.	Объемно-пространственное и архитектурно-художественное решение:	<p>Местоположение, габариты и конфигурация участка;</p> <p>захоронения в границах территории участка;</p> <p>типология надгробия (прямоугольная гранитная стела с закругленным завершением, на высоком постаменте), характер и содержание надгробной надписи.</p>	

**12. Могила Гинзберга А.С. (1870-1937), профессора медицины  
46 участок (схема №21)**

№ пп	Видовая принадлежность предмета охраны	Предмет охраны	Фотофиксация
1	2	3	4
1.	Объемно-пространственное и архитектурно-художественное решение:	<p>Местоположение, габариты и конфигурация участка;</p> <p>захоронения в границах территории участка;</p> <p>художественное решение надгробия: прямоугольная в плане стела с остроконечным завершением на ступенчатом основании и прямоугольным цветником, ограниченным поребриком; вид материала – естественный камень; характер и содержание надгробной надписи.</p>	

**13. Могила Горвица М.И. (1837-1903), профессора медицины, директора Мариинского  
родильного дома  
68 участок (семейное место, схема №22)**

№ пп	Видовая принадлежность предмета охраны	Предмет охраны	Фотофиксация
1	2	3	4
1.	Объемно-пространственное и архитектурно-художественное решение:	<p>Местоположение, габариты и конфигурация участка; захоронения в границах территории участка;</p> <p>архитектурно-художественное решение надгробия (склеп в виде античного портика, декорированный угловыми полуколоннами композитного ордера, орнаментированными десюдепортом и фронтоном), на высоком полусклепе с гранитным обрамлением, вид материала (естественный камень);</p> <p>ограда – вид материала (металл), рисунок, габариты и конфигурация (по результатам обследования и обмеров);</p> <p>характер и содержание надгробной надписи.</p>	

**14. Могила Дорна Б.А. фон (1805-1881), востоковеда, академика  
56 участок (семейное место, схема №24)**

№ пп	Видовая принадлежность предмета охраны	Предмет охраны	Фотофиксация
1	2	3	4
1.	Объемно-пространственное и архитектурно-художественное решение:	<p>Местоположение, габариты и конфигурация участка; захоронения в границах территории участка;</p> <p>типология надгробия (полуколонна, разорванная шестигранником, на шестигранном постаменте), вид материала (естественный камень);</p> <p>характер и содержание надгробной надписи.</p>	

**15. Могила Дорна Л.Б. фон (1840-1891), правоведа**  
56 участок (семейное место, схема №25)

№ пп	Видовая принадлежность предмета охраны	Предмет охраны	Фотофиксация
1	2	3	4
1.	Объемно-пространственное и архитектурно-художественное решение:	<p>Местоположение, габариты и конфигурация участка;</p> <p>захоронения в границах территории участка;</p> <p>художественное решение надгробия: квадратный в плане постамент на гранитном основании (завершение утрачено), вид материала (естественный камень);</p> <p>характер и содержание надгробной надписи.</p>	


**16. Могила Иоссы Г. фон (1804-1874), горного инженера, генерал-лейтенанта**  
54 участок (схема №27)

№ пп	Видовая принадлежность предмета охраны	Предмет охраны	Фотофиксация
1	2	3	4
1.	Объемно-пространственное и архитектурно-художественное решение:	<p>Местоположение, габариты и конфигурация участка;</p> <p>захоронения в границах территории участка;</p> <p>архитектурно-художественное решение надгробия (прямоугольная в плане гранитная наклонная плита с рельефным прямым крестом, на прямоугольном основании);</p> <p>характер и содержание надгробной надписи.</p>	

**17. Могила Кесслера К.Ф. (1815-1881), зоолога**  
32 участок (схема №29)

№ пп	Видовая принадлежность предмета охраны	Предмет охраны	Фотофиксация
1	2	3	4
1.	Объемно-пространственное и архитектурно-художественное решение:	<p>Местоположение, габариты и конфигурация участка; высокий полусклеп с основанием из известняковой плиты;</p> <p>захоронения в границах территории участка;</p> <p>архитектурно-художественное решение надгробия (прямой четырехконечный крест на высоком прямоугольном постаменте и ступенчатом основании), вид материала (естественный камень); ограда - рисунок и материал (металл);</p> <p>характер и содержание надгробной надписи.</p>	


**18. Могила Кипарского Р.В. (1867-1938), медика, профессора**  
18<sup>1</sup> участок (семейное место, схема №30)

№ пп	Видовая принадлежность предмета охраны	Предмет охраны	Фотофиксация
1	2	3	4
1.	Объемно-пространственное и архитектурно-художественное решение:	<p>Местоположение, габариты и конфигурация участка; захоронения в границах территории участка;</p> <p>типология надгробия (горизонтальная прямоугольная стела на высоком основании, с цветником);</p> <p>характер и содержание надгробной надписи.</p>	

**19. Могила Круга Ф.И. (1764-1844), археолога, нумизмата, академика  
19 участок (схема №32)**


№ пп	Видовая принадлежность предмета охраны	Предмет охраны	Фотофиксация
1	2	3	4
1.	Объемно-пространственное и архитектурно-художественное решение:	<p>Местоположение, габариты и конфигурация участка; захоронения в границах территории участка;</p> <p>архитектурно-художественное решение надгробия (прямоугольная в плане стела с полукруглым завершением на ступенчатом основании), вид материала (природный камень);</p> <p>характер и содержание надгробной надписи.</p>	

**20. Могила Купфера А.Я. (1799-1865), физика, академика  
47 участок (семейное место, схема №33)**

№ пп	Видовая принадлежность предмета охраны	Предмет охраны	Фотофиксация
1	2	3	4
1.	Объемно-пространственное и архитектурно-художественное решение:	<p>Местоположение, габариты и конфигурация участка; захоронения в границах территории участка;</p> <p>архитектурно-художественное решение надгробия (обелиск темного гранита на двухчастном ступенчатом постаменте и гранитном основании, с круглым портретным медальоном белого мрамора);</p> <p>рисунок и материал ограды( металл);</p> <p>характер и содержание надгробной надписи.</p>	



**21. Могила Левина П.И. (1866-1939), химика, профессора**  
6<sup>1</sup> участок (схема №34)

№ пп	Видовая принадлежность предмета охраны	Предмет охраны	Фотофиксация
1	2	3	4
1.	Объемно-пространственное и архитектурно-художественное решение:	Местоположение, габариты и конфигурация участка; захоронения в границах территории участка; характер и содержание надгробной надписи.	


**22. Могила Линдгольма В.А. (1874-1935), зоолога, профессора**  
3 участок (схема №35)

№ пп	Видовая принадлежность предмета охраны	Предмет охраны	Фотофиксация
1	2	3	4
1	Объемно-пространственное и архитектурно-художественное решение:	Местоположение, габариты и конфигурация участка; Ограда: материал – металл; характер и содержание надгробной надписи.	

**23. Могила Лимберга А.К. (1856-1906), доктора медицины  
6 участок (схема № 36)**

№ пп	Видовая принадлежность предмета охраны	Предмет охраны	Фотофиксация
1	2	3	4
1.	Объемно-пространственное и архитектурно-художественное решение:	<p>Местоположение, габариты и конфигурация участка; высокий полусклеп с основанием из известняковой плиты; захоронения в границах территории участка;</p> <p>архитектурно-художественное решение надгробия – квадратный в плане гранитный постамент(завершение утрачено);</p> <p>характер и содержание надгробной надписи.</p>	


**24. Могила Максимовича К.И. (1827-1891), ботаника, академика  
37 участок (семейное место, схема №37)**

№ пп	Видовая принадлежность предмета охраны	Предмет охраны	Фотофиксация
1	2	3	4
1.	Объемно-пространственное и архитектурно-художественное решение:	<p>Местоположение, габариты и конфигурация участка;</p> <p>захоронения в границах территории участка;</p> <p>художественное решение надгробия: крест(утрачен) на пьедестале и ступенчатом основании, вид материала (естественный камень);</p> <p>характер и содержание надгробной надписи.</p>	


**25. Могила Малявкина С.Ф. (1876-1937), геолога, профессора  
30 участок (схема №38)**

№ пп	Видовая принадлежность предмета охраны	Предмет охраны	Фотофиксация
1	2	3	4
1	Объемно-пространственное и архитектурно-художественное решение:	<p>Местоположение, габариты и конфигурация участка; захоронения в границах территории участка;</p> <p>художественное решение надгробия (obelisk на высоком постаменте), вид материала (естественный камень);</p> <p>историческая ограда – материал (металл) и рисунок;</p> <p>характер и содержание надгробной надписи.</p>	

**26. Могила Наука А.К. (И.А.) (1822-1892), филолога-эллиниста, академика  
17 участок (семейное место, схема №40)**

№ пп	Видовая принадлежность предмета охраны	Предмет охраны	Фотофиксация
1	2	3	4
1.	Объемно-пространственное и архитектурно-художественное решение:	<p>Местоположение, габариты и конфигурация участка; высокий полусклеп с основанием из известняковой плиты; захоронения в границах территории участка;</p> <p>художественное решение надгробия: квадратный в плане постамент черного природного камня, завершение (крест?) утрачено;</p> <p>характер и содержание надгробной надписи.</p>	


**27. Могила Носилова И.И. (1842-1907), хирурга, профессора**  
39 участок (семейное место, схема №42)

№ пп	Видовая принадлежность предмета охраны	Предмет охраны	Фотофиксация
1	2	3	4
1.	Объемно-пространственное и архитектурно-художественное решение:	<p>Местоположение, габариты и конфигурация участка; захоронения в границах территории участка;</p> <p>художественное решение надгробия: крест (утрачен) на высоком постаменте и гранитном основании, вид материала (естественный камень);</p> <p>характер и содержание надгробной надписи.</p>	

**28. Могила Обермиллера Е.Е. (1901-1935), филолога, востоковеда**  
5 участок (схема №43)

№ пп	Видовая принадлежность предмета охраны	Предмет охраны	Фотофиксация
1	2	3	4
1.	Объемно-пространственное и архитектурно-художественное решение:	<p>Местоположение, габариты и конфигурация участка; захоронения в границах территории участка;</p> <p>художественное решение надгробия (прямой крест на высоком постаменте), вид материала (естественный камень);</p> <p>историческая ограда: материал (металл) и рисунок;</p> <p>характер и содержание надгробной надписи.</p>	

**29. Могила Петрашени И.В. (1875-1937), гидротехника**  
34 участок (семейное место, схема №45)

№ пп	Видовая принадлежность предмета охраны	Предмет охраны	Фотофиксация
1	2	3	4
1.	Объемно-пространственное и архитектурно-художественное решение:	<p>местоположение, габариты и конфигурация участка;</p> <p>захоронения в границах территории участка;</p> <p>типология надгробия (прямоугольная стела с цветником), вид материала (естественный камень); историческое ограждение - вид материала (металл), рисунок;</p> <p>характер и содержание надгробной надписи.</p>	


**30. Могила Плеске Ф.Д. (1858-1932), зоолога, академика**  
13 участок (семейное место, схема №46)

№ пп	Видовая принадлежность предмета охраны	Предмет охраны	Фотофиксация
1	2	3	4
1.	Объемно-пространственное и архитектурно-художественное решение:	<p>Местоположение, габариты и конфигурация участка; высокий полусклеп с основанием из красного гранита;</p> <p>захоронения в границах территории участка;</p> <p>архитектурно-художественное решение надгробия – прямоугольный постамент (завершение (крест?) утрачено), декорированный угловыми круглыми пилястрами и плоскими профилированными арочками, на квадратном в плане основании; материал- красный гранит основания полусклепа, природный камень;</p> <p>характер и содержание надгробной надписи.</p>	

**31. Могила Порошина М.Н. (1872-1930), доктора медицины**  
37 участок (схема №47)

№ пп	Видовая принадлежность предмета охраны	Предмет охраны	Фотофиксация
1	2	3	4
1.	Объемно-пространственное и архитектурно-художественное решение:	Местоположение, габариты и конфигурация участка;  характер и содержание надгробной надписи.	


**32. Могила Радецкого Р.К. (1839-1902), доктора медицины**  
73 участок (схема №48)

№ пп	Видовая принадлежность предмета охраны	Предмет охраны	Фотофиксация
1	2	3	4
1.	Объемно-пространственное и архитектурно-художественное решение:	Местоположение, габариты и конфигурация участка;  историческое художественное решение надгробия (петровская горка, крест утрачен), вид материала (естественный камень);  характер и содержание надгробной надписи.	


**33. Могила Рауха Г.А. (1789-1864), доктора медицины, лейб-медика  
27 участок (схема №49)**

№ пп	Видовая принадлежность предмета охраны	Предмет охраны	Фотофиксация
1	2	3	4
1.	Объемно-пространственное и архитектурно-художественное решение:	<p>местоположение, габариты и конфигурация участка; захоронения в границах территории участка;</p> <p>художественное решение надгробия (наклонная плита на гранитном основании, крест утрачен), вид материала (естественный камень);</p> <p>характер и содержание надгробной надписи.</p>	

**34. Могила Рихтера Р. (1803-1836), доктора медицины  
4 участок (схема №51)**

№ пп	Видовая принадлежность предмета охраны	Предмет охраны	Фотофиксация
1	2	3	4
1.	Объемно-пространственное и архитектурно-художественное решение:	<p>Местоположение, габариты и конфигурация участка; захоронения в границах территории участка;</p> <p>типология надгробия (квадратный в плане высокий постамент, завершение утрачено), вид материала (естественный камень);</p> <p>характер и содержание надгробной надписи.</p>	

**35. Могила Савича А.Н. (1811-1883), астронома, академика**  
85 участок (семейное место, схема №52)

№ пп	Видовая принадлежность предмета охраны	Предмет охраны	Фотофиксация
1	2	3	4
1.	Объемно-пространственное и архитектурно-художественное решение:	<p>Местоположение, габариты и конфигурация участка; высокий полусклеп с основанием из известняковой плиты; захоронения в границах участка;</p> <p>историческая ограда: вид материала (естественный камень, металл), рисунок)</p> <p><i>надгробие А.Н.Савича не сохранилось</i></p>	

**36. Могила Савкевича П.И. (1880-1942), профессора**  
44 участок (схема №53)

№ пп	Видовая принадлежность предмета охраны	Предмет охраны	Фотофиксация
1	2	3	4
1.	Объемно-пространственное и архитектурно-художественное решение:	<p>Местоположение, габариты и конфигурация участка;</p> <p>захоронения в границах территории участка;</p> <p>типоогия надгробия (крест и цветник);</p> <p>характер и содержание надгробной надписи.</p>	

**37. Могила Сакеллари Н.А. (1880-1936), профессора, специалиста по судовой делу**  
19 участок (схема № 55)

№ пп	Видовая принадлежность предмета охраны	Предмет охраны	Фотофиксация
1	2	3	4
1.	Объемно-пространственное и архитектурно-художественное решение:	<p>Местоположение, габариты и конфигурация участка; высокий полусклеп с основанием из розового гранита; захоронения в границах территории участка;</p> <p>художественное решение надгробия – прямоугольная в плане стела с полуциркулярным завершением гравированным изображением корабля, материал (естественный камень); характер и содержание надгробной надписи.</p>	




**38. Могила Сима П. (1859-1912), доктора медицины**  
39 участок (семейное место, схема №56)

№ пп	Видовая принадлежность предмета охраны	Предмет охраны	Фотофиксация
1	2	3	4
1.	Объемно-пространственное и архитектурно-художественное решение:	<p>Местоположение, габариты и конфигурация участка; высокий полусклеп с основанием из известняковой плиты;</p> <p>захоронения в границах территории участка;</p> <p>художественное решение надгробия (прямоугольная стела с рельефным полированным изображением креста), вид материала (естественный камень); историческая ограда (материал – металл, рисунок);</p> <p>характер и содержание надгробной надписи.</p>	

**39. Могила Тимофеева В.М.(1884-1935), геолога-петрографа, профессора**  
6 участок (схема №54)

№ пп	Видовая принадлежность предмета охраны	Предмет охраны	Фотофиксация
1	2	3	4
1.	Объемно-пространственное и архитектурно-художественное решение:	<p>Местоположение, габариты и конфигурация участка;</p> <p>захоронения в границах территории участка;</p> <p>типология надгробия-ажурный крест с цветником, вид материала (металл);</p> <p>характер и содержание надгробной надписи.</p>	


**40. Могила Траппа Ю.К. (1814-1908), фармаколога, почетного члена  
Военно-медицинской академии  
44 участок (семейное место, схема № 59)**

№ пп	Видовая принадлежность предмета охраны	Предмет охраны	Фотофиксация
1	2	3	4
1.	Объемно-пространственное и архитектурно-художественное решение:	<p>Местоположение, габариты и конфигурация участка;</p> <p>захоронения в границах территории участка;</p> <p>архитектурно-художественное решение надгробия (круглый в плане профилированный постамент, завершение (крест?) утрачено); вид материала – натуральный камень;</p> <p>характер и содержание надгробной надписи.</p>	

**41. Могила Тредера К.Б. (1794-1827), доктора медицины  
8/9 участок (схема №60)**

№ пп	Видовая принадлежность предмета охраны	Предмет охраны	Фотофиксация
1	2	3	4
1.	Объемно-пространственное и архитектурно-художественное решение:	<p>Местоположение, габариты и конфигурация участка;</p> <p>захоронения в границах территории участка;</p> <p>художественное решение надгробия (прямоугольный в плане саркофаг с профилированной крышкой), вид материала (естественный камень);</p> <p>характер и содержание надгробной надписи.</p>	

**42. Могила Фрея А.Я. (1838-1899), врача-психиатра**  
52 участок (семейное место, схема №61)

№ пп	Видовая принадлежность предмета охраны	Предмет охраны	Фотофиксация
1	2	3	4
1.	Объемно-пространственное и архитектурно-художественное решение:	<p>Местоположение, габариты и конфигурация участка;</p> <p>захоронения в границах территории участка;</p> <p>архитектурно-художественное решение надгробия – подиум со стеной и стелой в виде многоярусной архитектурной композиции с профилированными карнизами и филёнками, с центральной вертикальной частью в виде портика, завершённого треугольным фронтоном, декорированным гирляндами, вазами и навершием в виде пальметты; перед портиком прямоугольный в плане жертвенник сложной архитектурной формы; ограда (утрачена) на профилированных прямоугольных в плане гранитных столбах; вид материала –красный гранит;</p> <p>характер и содержание надгробной надписи.</p>	

**43. Могила Фусса П.Г.(1798-1855), математика, академика, биографа Л.Эйлера**  
44 участок (схема №62)

№ пп	Видовая принадлежность предмета охраны	Предмет охраны	Фотофиксация
1	2	3	4
1.	Объемно-пространственное и архитектурно-художественное решение:	<p>Местоположение, габариты и конфигурация участка;</p> <p>захоронения в границах территории участка;</p> <p>архитектурно-художественное решение надгробия – крест (утрачен) на профилированном высоком постаменте; вид материала (естественный камень);</p> <p>характер и содержание надгробной надписи.</p>	


**44. Могила Цинзерлинга В.В. (1884-1954), патологоанатома, профессора  
37 участок (схема №63)**

№ пп	Видовая принадлежность предмета охраны	Предмет охраны	Фотофиксация
1	2	3	4
1.	Объемно-пространственное и архитектурно-художественное решение:	<p>Местоположение, габариты и конфигурация участка;</p> <p>захоронения в границах территории участка;</p> <p>архитектурно-художественное решение надгробия – прямоугольный саркофаг с рельефной доской для надписи; вид материала (естественный камень);</p> <p>характер и содержание надгробной надписи.</p>	

**45. Могила Шмидта Г.А. (1839-1911), доктора философии  
47 участок (семейное место, схема №65)**

№ пп	Видовая принадлежность предмета охраны	Предмет охраны	Фотофиксация
1	2	3	4
1.	Объемно-пространственное и архитектурно-художественное решение:	<p>Местоположение, габариты и конфигурация участка;</p> <p>захоронения в границах территории участка;</p> <p>архитектурно-художественное решение надгробия – крест (утрачен) на прямоугольном в плане высоком профилированном постаменте и гранитном основании, вид материала (черный естественный камень), характер и содержание надгробной надписи.</p>	

**46. Могила Эбербаха К. (1831-1974), доктора медицины**  
89 участок (схема №68)

№ пп	Видовая принадлежность предмета охраны	Предмет охраны	Фотофиксация
1	2	3	4
1.	Объемно-пространственное и архитектурно-художественное решение:	<p>Местоположение, габариты и конфигурация участка;</p> <p>захоронения в границах территории участка;</p> <p>архитектурно-художественное решение надгробия - петровская горка (крест утрачен); вид материала (естественный камень);</p> <p>характер и содержание надгробной надписи.</p>	


**47. Могила Юрмана Н.А. (1867-1938), доктора медицинских наук**  
33 участок (схема № 69)

№ пп	Видовая принадлежность предмета охраны	Предмет охраны	Фотофиксация
1	2	3	4
1.	Объемно-пространственное и архитектурно-художественное решение:	<p>Местоположение, габариты и конфигурация участка;</p> <p>захоронения в границах территории участка;</p> <p><i>надгробие не сохранилось.</i></p>	


### I.3. Захоронения деятелей культуры, общественных и политических деятелей




**1. Могила Авенариуса В.П. (1839-1923), писателя**  
13 участок (схема №1)

№ пп	Видовая принадлежность предмета охраны	Предмет охраны	Фотофиксация
1	2	3	4
1.	Объемно-пространственное и архитектурно-художественное решение:	<p>местоположение, габариты и конфигурация участка;</p> <p>захоронения в границах территории участка;</p> <p>архитектурно-художественное решение надгробия – обелиск на высоком постаменте, на гранитном основании; материал – черный натуральный камень;</p> <p>характер и содержание надробной надписи.</p>	


**2. Могила Адамини А. (1794-1848), архитектора**  
5 участок (схема №2)

№ пп	Видовая принадлежность предмета охраны	Предмет охраны	Фотофиксация
1	2	3	4
1.	Объемно-пространственное и архитектурно-художественное решение:	<p>Местоположение, габариты и конфигурация участка;</p> <p>захоронения в границах территории участка;</p> <p>архитектурно-художественное решение надгробия – прямоугольная в плане стела с полуциркульным завершением; материал – натуральный серый камень;</p> <p>характер и содержание надгробной надписи.</p>	

**3. Могила Бальди К.В. (1861-1921), архитектора**  
31 участок (схема №3)

№ пп	Видовая принадлежность предмета охраны	Предмет охраны	Фотофиксация
1	2	3	4
1.		<p>Местоположение, габариты и конфигурация участка;</p> <p>захоронения в границах территории участка;</p> <p>характер и содержание надгробной надписи.</p>	

**4. Могила Бернарда М.И. (1794-1871), композитора, пианиста**  
1 участок (схема №4)


№ пп	Видовая принадлежность предмета охраны	Предмет охраны	Фотофиксация
1	2	3	4
1.	<p>Объемно-пространственное и архитектурно-художественное решение:</p>	<p>Местоположение, габариты и конфигурация участка;</p> <p>захоронения в границах территории участка;</p> <p>архитектурно-художественное решение надгробия - прямоугольная в плане каплица с остроконечным навершием, декорированная профилированными стрельчатыми арками и резным изображением музыкальных атрибутов; материал – белый мрамор;</p> <p>характер и содержание надгробной надписи.</p>	




**5. Могила Брауна Ф. (1799-1862), архитектора**  
65 участок (схема №5)

№ пп	Видовая принадлежность предмета охраны	Предмет охраны	Фотофиксация
1	2	3	4
1.	Объемно-пространственное и архитектурно-художественное решение:	<p>Местоположение, габариты и конфигурация участка; захоронения в границах территории участка;</p> <p>архитектурно-художественное решение надгробия – петровская горка с рельефным крестом в верхней части, на прямоугольном основании; материал – естественный камень;</p> <p>характер и содержание надгробной надписи.</p>	

**6. Могила Брюллова Н.Ф. фон (1826-1885), архитектора, академика**  
83 участок (семейное захоронение, схема №6)

№ пп	Видовая принадлежность предмета охраны	Предмет охраны	Фотофиксация
1	2	3	4
1.	Объемно-пространственное и архитектурно-художественное решение:	<p>местоположение, габариты и конфигурация участка; захоронения в границах территории участка;</p> <p>архитектурно-художественное решение надгробия – постамент кубической формы (завершение утрачено?) на высоком основании; материал –гранит;</p> <p>характер и содержание надгробной надписи.</p>	

**7. Могила Брюлло Т. (Ф.П.) фон (1793-1869),  
академика исторической живописи, профессора  
53 участок (схема №7)**

№ пп	Видовая принадлежность предмета охраны	Предмет охраны	Фотофиксация
1	2	3	4
1.	Объемно-пространственное и архитектурно-художественное решение:	<p>Местоположение, габариты и конфигурация участка; захоронения в границах территории участка; архитектурно-художественное решение надгробия – круглая в сечении колонна с капителью, на постаменте кубической формы, с завершением в виде креста; материал – естественный камень;</p> <p>характер и содержание надгробной надписи.</p>	

**8. Могила Бухгольца Ф.Ф (1857-1942), художника-графика  
98 участок (схема №8)**

№ пп	Видовая принадлежность предмета охраны	Предмет охраны	Фотофиксация
1	2	3	4
1.	Объемно-пространственное и архитектурно-художественное решение:	<p><i>Место захоронения; похоронен в могилу жены, М.Л. Диллон</i></p>	

**9. Могила Вазем-Носиловой Е.О. (1848-1937), балерины, педагога**  
39 участок (семейное место, схема №9)

№ пп	Видовая принадлежность предмета охраны	Предмет охраны	Фотофиксация
1	2	3	4
1.	Объемно-пространственное и архитектурно-художественное решение:	<p>Местоположение, габариты и конфигурация участка; захоронения в границах территории участка;</p> <p>архитектурно-художественное решение надгробия – крест на профилированном основании (верхняя часть утрачена); материал – мрамор;</p> <p>характер и содержание надгробной надписи.</p>	

**10. Могила Вельфеля Г.Ф. (1844-1888), пианиста**  
93 участок (схема №10)

№ пп	Видовая принадлежность предмета охраны	Предмет охраны	Фотофиксация
1	2	3	4
1.	Объемно-пространственное и архитектурно-художественное решение:	<p>Местоположение, габариты и конфигурация участка; высокий полусклеп с основанием из известняковой плиты; захоронения в границах территории участка;</p> <p>архитектурно-художественное решение надгробия – высокий постамент в виде усеченного конуса, декорированный профилированными стрельчатыми арочками (завершение утрачено), на гранитном основании и высоком полусклепе; материал – черный естественный камень;</p> <p>характер и содержание надгробной надписи.</p>	

**11. Могила Вендрамини Л.Ф. (1812-1857), академика архитектуры**  
0 участок (схема №11)

№ пп	Видовая принадлежность предмета охраны	Предмет охраны	Фотофиксация
1	2	3	4
1.	Объемно-пространственное и архитектурно-художественное решение:	<p>Местоположение, габариты и конфигурация участка; захоронения в границах территории участка;</p> <p>архитектурно-художественное решение надгробия: прямой четырехугольный крест на круглом в плане профилированном постаменте; материал –черный природный камень; ограда: исторический рисунок, материал – металл;</p> <p>характер и содержание надгробной надписи.</p>	

**12. Могила Витте А. (1836-1872), архитектора**  
59 участок (семейное место, схема №12)

№ пп	Видовая принадлежность предмета охраны	Предмет охраны	Фотофиксация
1	2	3	4
1.	Объемно-пространственное и архитектурно-художественное решение:	<p>Местоположение, габариты и конфигурация участка; высокий полусклеп с основанием из известняковой плиты; захоронения в границах территории участка;</p> <p>архитектурно-художественное решение надгробия: петровская горка (завершение – крест – утрачено?)на гранитном основании; материал – черный естетственный камень;</p> <p>характер и содержание надгробной надписи.</p>	


**13. Могила Гассинга А.И (1778-1844), хирурга, коллекционера  
5 участок (схема № 14)**

№ пп	Видовая принадлежность предмета охраны	Предмет охраны	Фотофиксация
1	2	3	4
1.	Объемно-пространственное и архитектурно-художественное решение:	<p>Местоположение, габариты и конфигурация участка; захоронения в границах территории участка;</p> <p>архитектурно-художественное решение надгробия: прямоугольная в плане стела с полуциркульным завершением, декорированная овальным рельефным медальоном, на высоком ступенчатом гранитном основании; материал – серый естественный камень, мрамор;</p> <p>характер и содержание надгробной надписи.</p>	


**14. Могила Гау В. (В.И.) (1816-1895), академика, художника  
27 участок (семейное захоронение, схема №15)**

№ Пп	Видовая принадлежность предмета охраны	Предмет охраны	Фотофиксация
1	2	3	4
1.	Объемно-пространственное и архитектурно-художественное решение:	<p>Местоположение, габариты и конфигурация участка; захоронения в границах территории участка;</p> <p>архитектурно-художественное решение надгробия: прямоугольный в плане высокий постамент, с портретным рельефным медальоном Л.Гау, урожденной Занфтлебен. материал – серый природный камень, мрамор; <i>Портретный бюст В.Гау утрачен.</i></p> <p>характер и содержание надгробной надписи.</p>	

**15. Могила Гальнбека И.А.(1855-1934), художника-архитектора**  
7 участок (семейное место, схема №16)

№ пп	Видовая принадлежность предмета охраны	Предмет охраны	Фотофиксация
1	2	3	4
1.	Объемно-пространственное и архитектурно-художественное решение:	<p>Местоположение, габариты и конфигурация участка; захоронения в границах территории участка;</p> <p>характер и содержание надгробной надписи.</p>	

**16. Могила Геккера В. (В.Ф.) фон (1828-1902), архитектора**  
1 участок (схема №18)

№ пп	Видовая принадлежность предмета охраны	Предмет охраны	Фотофиксация
1	2	3	4
1.	Объемно-пространственное и архитектурно-художественное решение:	<p>Местоположение, габариты и конфигурация участка; захоронения в границах территории участка;</p> <p>архитектурно-художественное решение надгробия: крест на высоком профилированном постаменте и гранитном основании; материал – черный естественный камень;</p> <p>характер и содержание надгробной надписи.</p>	


**17. Могила Гешвенда А.Р. (1833-1905), архитектора**  
31 участок (схема №19)

№ пп	Видовая принадлежность предмета охраны	Предмет охраны	Фотофиксация
1	2	3	4
1.	Объемно-пространственное и архитектурно-художественное решение:	<p>Местоположение, габариты и конфигурация участка; захоронения в границах территории участка;</p> <p>архитектурно-художественное решение надгробия – высокий прямоугольный в плане постамент (завершение утрачено), на гранитном основании; материал –черный естественный камень; ограда – исторический рисунок и материал (металл);</p> <p>характер и содержание надгробной надписи.</p>	


**19. Могила Гутмана Г(Е). Г.(1816-1849), архитектора**  
8 участок (схема №21)

№ пп	Видовая принадлежность предмета охраны	Предмет охраны	Фотофиксация
1	2	3	4
1.	Объемно-пространственное и архитектурно-художественное решение:	<p>Местоположение, габариты и конфигурация участка; захоронения в границах территории участка;</p> <p>архитектурно-художественное решение надгробия –петровская горка,завершение (крест?) утрачено; материал –естественный камень;</p> <p>характер и содержание надгробной надписи.</p>	


**20. Могила Диллон М.Л.(1858-1932), скульптора**  
98 участок (семейное место, схема №22)

№ пп	Видовая принадлежность предмета охраны	Предмет охраны	Фотофиксация
1	2	3	4
1.	Объемно-пространственное и архитектурно-художественное решение:	Местоположение, габариты и конфигурация участка; захоронения в границах территории участка; архитектурно-художественное решение надгробия – прямоугольная в плане стела с закругленным завершением, на высоком основании, с цветником; материал – черный естественный камень; характер и содержание надгробной надписи.	

**21. Могила Диллон (Долиной) А.Л. (? -1929), актрисы**  
98 участок (семейное место, схема № 23)

№ пп	Видовая принадлежность предмета охраны	Предмет охраны	Фотофиксация
1	2	3	4
1.	Объемно-пространственное и архитектурно-художественное решение:	Местоположение, габариты и конфигурация участка; захоронения в границах территории участка;  характер и содержание надгробной надписи.	

**22. Могила Докучаевой (Синклер) А.Е.(1846-1897), общественного деятеля**  
7 участок (схема №24)

№ пп	Видовая принадлежность предмета охраны	Предмет охраны	Фотофиксация
1	2	3	4
1.	Объемно-пространственное и архитектурно-художественное решение:	Местоположение, габариты и конфигурация участка; захоронения в границах территории участка;  архитектурно-художественное решение надгробия – крест на высоком профилированном постаменте, на гранитном основании; материал – белый мрамор; ограда – исторический рисунок и материал (металл);  характер и содержание надгробной надписи.	




**23. Могила Жибера Э.И. (1828-1909), академика архитектуры**  
62 участок (семейное место, схема №25)

№ пп	Видовая принадлежность предмета охраны	Предмет охраны	Фотофиксация
1	2	3	4
1.	Объемно-пространственное и архитектурно-художественное решение:	<p>Местоположение, габариты и конфигурация участка; высокий полусклеп с основанием из известняковой плиты; захоронения в границах территории участка;</p> <p>архитектурно-художественное решение надгробия – прямоугольная в плане стела со скатым завершением, с навершием в виде небольшого креста, на гранитном основании; материал – черный естественный камень; ограда – исторический рисунок и материал (металл);</p> <p>характер и содержание надгробной надписи.</p>	

**24. Могила Канкрин Е.Ф. (1774-1845), министра финансов, писателя**  
37 участок (семейное место, схема №75)

№ пп	Видовая принадлежность предмета охраны	Предмет охраны	Фотофиксация
1	2	3	4
1.	Объемно-пространственное и архитектурно-художественное решение:	<p>Местоположение, габариты и конфигурация участка; высокий полусклеп с основанием из известняковой плиты; захоронения в границах территории участка;</p> <p>архитектурно-художественное решение надгробия – петровская горка, завершение (крест) утрачено; материал – серый естественный камень; ограда с четырьмя угловыми столбами – исторический рисунок и материал (природный камень, металл);</p> <p>характер и содержание надгробной надписи.</p>	

**25. Могила Капицы (Стебницкой) О.И.(1866-1937), литератора, общественного деятеля  
7 участок (семейное захоронение, схема №26)**

№ пп	Видовая принадлежность предмета охраны	Предмет охраны	Фотофиксация
1	2	3	4
1.	Объемно-пространственное и архитектурно-художественное решение:	<p>Местоположение, габариты и конфигурация участка; захоронения в границах территории участка;</p> <p>архитектурно-художественное решение надгробия – прямоугольная в плане горизонтальная плита; материал –черный естественный камень;</p> <p>характер и содержание надгробной надписи.</p>	

**26. Могила Клодта фон Юргенсбурга В.К.(1803-1887), генерала от артиллерии  
10 участок (семейное захоронение, схема №28)**

№ пп	Видовая принадлежность предмета охраны	Предмет охраны	Фотофиксация
1	2	3	4
1.	Объемно-пространственное и архитектурно-художественное решение:	<p>Местоположение, габариты и конфигурация участка; захоронения в границах территории участка;</p> <p>архитектурно-художественное решение надгробия – прямоугольная в плане каплица с шатровым завершением, декорированная по углам рельефными полуколонками, на высоком гранитном основании; материал –черный естественный камень;</p> <p>характер и содержание надгробной надписи.</p>	

**27. Могила Кольба А. Х.(1819-1887), художника, академика архитектуры  
59 участок (схема № 29)**

№ пп	Видовая принадлежность предмета охраны	Предмет охраны	Фотофиксация
1	2	3	4
1.	Объемно-пространственное и архитектурно-художественное решение:	<p>Местоположение, габариты и конфигурация участка; захоронения в границах территории участка;</p> <p>архитектурно-художественное решение надгробия – петровская горка с крестом, на гранитом основании; материал – черный естественный камень, металл;</p> <p>характер и содержание надгробной надписи.</p>	

**28. Могила Конради В.Г.Л.(1882-1936), архитектора  
42 участок (схема № 30)**

№ пп	Видовая принадлежность предмета охраны	Предмет охраны	Фотофиксация
1	2	3	4
1.	Объемно-пространственное и архитектурно-художественное решение:	<p>Местоположение, габариты и конфигурация участка; высокий полусклеп с основанием из известняковой плиты; захоронения в границах территории участка;</p> <p>архитектурно-художественное решение надгробия – прямой крест на высоком прямоугольном в плане постаменте, черного естественного камня, на гранитом основании; ограда – исторический рисунок, материал - металл;</p> <p>характер и содержание надгробной надписи.</p>	

**29. Могила Ладюрнера В.А. (1800-1855), художника-баталиста и портретиста  
4 участок (схема №32)**

№ пп	Видовая принадлежность предмета охраны	Предмет охраны	Фотофиксация
1	2	3	4
1.	Объемно-пространственное и архитектурно-художественное решение:	<p>Местоположение, габариты и конфигурация участка; захоронения в границах территории участка;</p> <p>архитектурно-художественное решение надгробия – кубический гранитный постамент на ступенчатом основании из известняка, навершие (крест?) утрачено;</p> <p>характер и содержание надгробной надписи.</p>	


**30. Могила Ланге Ф.А. (А.И.) (1818-1881), академика архитектуры  
58 участок (семейное захоронение, схема №33)**

№ пп	Видовая принадлежность предмета охраны	Предмет охраны	Фотофиксация
1	2	3	4
1.	Объемно-пространственное и архитектурно-художественное решение:	<p>Местоположение, габариты и конфигурация участка; высокий полусклеп с основанием из известняковой плиты; захоронения в границах территории участка;</p> <p>архитектурно-художественное решение надгробия – прямой крест на высоком прямоугольном в плане постаменте, черного естественного камня, на гранитом основании; ограда – исторический рисунок, материал - металл;</p> <p>характер и содержание надгробной надписи.</p>	


**31. Могила Лаутера И. (1785-1849), архитектора**  
30 участок (семейное место, схема №34)

№ пп	Видовая принадлежность предмета охраны	Предмет охраны	Фотофиксация
1	2	3	4
1.	Объемно-пространственное и архитектурно-художественное решение:	<p>Местоположение, габариты и конфигурация участка; захоронения в границах территории участка;</p> <p>архитектурно-художественное решение надгробия – подиум в гранитном обрамлении, с гранитной стенкой, в центральной части стела с полуциркульным завершением, с рельефным тондо;</p> <p>характер и содержание надгробной надписи.</p>	

**32. Могила Легата Г.И.(1837-1895), артиста балета, преподавателя**  
29 участок (семейное место, схема №35)

№ пп	Видовая принадлежность предмета охраны	Предмет охраны	Фотофиксация
1	2	3	4
1.	Объемно-пространственное и архитектурно-художественное решение:	<p>Местоположение, габариты и конфигурация участка; высокий полусклеп с основанием из известняковой плиты; захоронения в границах территории участка;</p> <p>архитектурно-художественное решение надгробия – прямоугольный в плане фигурный постамент на гранитном основании (завершение утрачено); материал – черный естественный камень; ограда – исторический рисунок и материал (металл);</p> <p>характер и содержание надгробной надписи.</p>	

**33. Могила Легата С.Г. (1875-1905), артиста балета и педагога**  
29 участок (семейное место, схема №36)

№ пп	Видовая принадлежность предмета охраны	Предмет охраны	Фотофиксация
1	2	3	4
1.	Объемно-пространственное и архитектурно-художественное решение:	<p>Местоположение, габариты и конфигурация участка; захоронения в границах территории участка;</p> <p>архитектурно-художественное решение надгробия – прямоугольный в плане фигурный постамент на гранитном основании (завершение утрачено); материал – черный естественный камень; ограда – исторические рисунок и материал (металл);</p> <p>характер и содержание надгробной надписи.</p>	


**34. Могила Леде Ф. (1829-1862), артиста Императорских театров**  
29 участок (схема №37)

№ пп	Видовая принадлежность предмета охраны	Предмет охраны	Фотофиксация
1	2	3	4
1.	Объемно-пространственное и архитектурно-художественное решение:	<p>Местоположение, габариты и конфигурация участка; захоронения в границах территории участка;</p> <p>архитектурно-художественное решение надгробия – петровская горка черного естественного камня с фигурным крестом литого металла (утрачен);</p> <p>характер и содержание надгробной надписи.</p>	

**35. Могила Лукини И.Е. (1784-1833), архитектора**  
2 участок (схема №38)

№ пп	Видовая принадлежность предмета охраны	Предмет охраны	Фотофиксация
1	2	3	4
1.	Объемно-пространственное и архитектурно-художественное решение:	<p>Местоположение, габариты и конфигурация участка; захоронения в границах территории участка;</p> <p>архитектурно-художественное решение надгробия – гранитная стела кубической формы с четырехгранным завершением;</p> <p>характер и содержание надгробной надписи.</p>	

**36. Могила Маурера В.В. (1819-1892), артиста императорских театров, скрипача**  
81 участок (схема №39)

№ пп	Видовая принадлежность предмета охраны	Предмет охраны	Фотофиксация
1	2	3	4
1.	Объемно-пространственное и архитектурно-художественное решение:	<p>Местоположение, габариты и конфигурация участка; захоронения в границах территории участка;</p> <p>архитектурно-художественное решение надгробия – крест (утрачен) на гранитном основании неправильной формы;</p> <p>характер и содержание надгробной надписи.</p>	

**37. Могила Мая К.И. (1820-1895), педагога-практика**  
71 участок (схема №76)

№ пп	Видовая принадлежность предмета охраны	Предмет охраны	Фотофиксация
1	2	3	4
1.	Объемно-пространственное и архитектурно-художественное решение:	<p>Местоположение, габариты и конфигурация участка; захоронения в границах территории участка;</p> <p>характер и содержание надгробной надписи.</p> <p><i>Историческое надгробие утрачено.</i></p>	

**38. Могила Медичи Б. (1780-1859), художника, академика**  
2 участок (семейное место. схема №40)

№ пп	Видовая принадлежность предмета охраны	Предмет охраны	Фотофиксация
1	2	3	4
1.	Объемно-пространственное и архитектурно-художественное решение:	<p>Местоположение, габариты и конфигурация участка; захоронения в границах территории участка;</p> <p>архитектурно-художественное решение надгробия – голгофа естественного камня с крестом (утрачен?);</p> <p>характер и содержание надгробной надписи</p>	



**39. Могила Ксавье де Местра Ф. (1762-1852), писателя, ученого, художника  
9 участок (схема №41)**

№ пп	Видовая принадлежность предмета охраны	Предмет охраны	Фотофиксация
1	2	3	4
1.	Объемно-пространственное и архитектурно-художественное решение:	<p>Местоположение, габариты и конфигурация участка; захоронения в границах территории участка;</p> <p>архитектурно-художественное решение надгробия –петровская горка черного естественного камня с крестом; ограда – исторический рисунок, материал –металл;</p> <p>характер и содержание надгробной надписи</p>	

**40. Могила Михельсона М.И. (1825-1908), филолога, педагога  
18 участок (схема №42)**

№ пп	Видовая принадлежность предмета охраны	Предмет охраны	Фотофиксация
1	2	3	4
1.	Объемно-пространственное и архитектурно-художественное решение:	<p>Местоположение, габариты и конфигурация участка; высокий полусклеп с основанием из известняковой плиты; захоронения в границах территории участка;</p> <p>архитектурно-художественное решение надгробия –крест (утрачен) на высоком прямоугольном в плане фигурном постаменте черного естественного камня; ограда – исторический рисунок, материал –металл;</p> <p>характер и содержание надгробной надписи</p>	

**41. Могила Парланда Г.А. (1890-1911), прозаика**  
34 участок (семейное место, схема №43)

№ пп	Видовая принадлежность предмета охраны	Предмет охраны	Фотофиксация
1	2	3	4
1.	Объемно-пространственное и архитектурно-художественное решение:	<p>Местоположение, габариты и конфигурация участка; захоронения в границах территории участка;</p> <p>ограда – исторический рисунок, материал –металл;</p> <p>характер и содержание надгробной надписи</p>	 

**42. Могила Парланд А.А.(1874-1938), художницы**  
34 участок (семейное место, схема №44))

№ пп	Видовая принадлежность предмета охраны	Предмет охраны	Фотофиксация
1	2	3	4
1.	Объемно-пространственное и архитектурно-художественное решение:	<p>Местоположение, габариты и конфигурация участка; захоронения в границах территории участка;</p> <p>ограда – исторический рисунок, материал –металл;</p> <p>характер и содержание надгробной надписи</p>	

**43. Могила Парланда А.А. (1842-1920), академика архитектуры**  
15 участок (схема №45)

№ пп	Видовая принадлежность предмета охраны	Предмет охраны	Фотофиксация
1	2	3	4
1.	Объемно-пространственное и архитектурно-художественное решение:	<p>Местоположение, габариты и конфигурация участка;</p> <p>захоронения в границах территории участка;</p> <p>характер и содержание надгробной надписи;</p> <p><i>историческое надгробие утрачено.</i></p>	

**44. Могила Паульсона И.И.(1825-1898), педагога, методиста**  
16 участок (семейное место, схема №46))

№ пп	Видовая принадлежность предмета охраны	Предмет охраны	Фотофиксация
1	2	3	4
1.	Объемно-пространственное и архитектурно-художественное решение:	<p>Местоположение, габариты и конфигурация участка; высокий полусклеп с основанием из известняковой плиты;</p> <p>захоронения в границах территории участка;</p> <p>архитектурно-художественное решение надгробия –крест (утрачен) на высоком прямоугольном в плане фигурном постаменте черного естественного камня и гранитном основании;</p> <p>ограда – исторический рисунок, материал –металл;</p> <p>характер и содержание надгробной надписи</p>	


**45. Могила Помиан-Пезаровиуса П.П. (1776-1847), филантропа,  
основателя газеты «Русский инвалид»  
2 участок (схема № 48)**

№ пп	Видовая принадлежность предмета охраны	Предмет охраны	Фотофиксация
1	2	3	4
1.	Объемно-пространственное и архитектурно-художественное решение:	<p>Местоположение, габариты и конфигурация участка; высокий полусклеп с основанием из известняковой плиты; захоронения в границах территории участка;</p> <p>архитектурно-художественное решение надгробия – орнаментированный крест на прямоугольном в плане фигурном постаменте естественного камня с горизонтальной плитой у основания, материал –гранит, металл; ограда (утрачена) – исторический рисунок, материал (металл);</p> <p>характер и содержание надгробной надписи</p>	


**46. Могила Пыпиной В.А. (1864-1930), художницы  
1 участок (схема №49)**

№ пп	Видовая принадлежность предмета охраны	Предмет охраны	Фотофиксация
1	2	3	4
1.	Объемно-пространственное и архитектурно-художественное решение:	<p>Местоположение, габариты и конфигурация участка; высокий полусклеп с основанием из известняковой плиты; захоронения в границах территории участка;</p> <p>архитектурно-художественное решение надгробия – петровская горка с крестом, черного естественного камня; ограда – исторический рисунок, материал – металл;</p> <p>характер и содержание надгробной надписи</p>	

**47. Могила Редкина П.Г. (1808-1891), правоведа, историка философии**  
72 участок (схема №53)

№ пп	Видовая принадлежность предмета охраны	Предмет охраны	Фотофиксация
1	2	3	4
1.	Объемно-пространственное и архитектурно-художественное решение:	<p>Местоположение, габариты и конфигурация участка; захоронения в границах территории участка;</p> <p>характер и содержание надгробной надписи;</p> <p><i>историческое надгробие утрачено.</i></p>	

**48. Могила Сиверса Е. (1812-1833), соученика М.Ю.Лермонтова**  
2 участок (схема № 54)

№ пп	Видовая принадлежность предмета охраны	Предмет охраны	Фотофиксация
1	2	3	4
1.	Объемно-пространственное и архитектурно-художественное решение:	<p>Местоположение, габариты и конфигурация участка; захоронения в границах территории участка;</p> <p>архитектурно-художественное решение надгробия: полуколонна белого мрамора, декорированная резным изображением венка, на квадратном в плане профилированном мраморном постаменте, с рельефным гербом, на высоком осовании; завершение полуколонны утрачено;</p> <p>характер и содержание надгробной надписи.</p>	

**49. Могила Спирина С.В.(1886-1942), художника**  
41 участок (схема №55)

№ пп	Видовая принадлежность предмета охраны	Предмет охраны	Фотофиксация
1	2	3	4
1.	Объемно-пространственное и архитектурно-художественное решение:	<p>Местоположение, габариты и конфигурация участка; захоронения в границах территории участка;</p> <p>характер и содержание надгробной надписи.</p>	


**50. Могила Соллогуба А.И. (1787-1843), мецената**  
11 участок (схема №56)

№ пп	Видовая принадлежность предмета охраны	Предмет охраны	Фотофиксация
1	2	3	4
1.	Объемно-пространственное и архитектурно-художественное решение:	<p>Местоположение, габариты и конфигурация участка; захоронения в границах территории участка;</p> <p>архитектурно-художественное решение надгробия: прямоугольный в плане саркофаг серого естественного камня с рельефным крестом на крышке, на гранитном основании;</p> <p>характер и содержание надгробной надписи.</p>	

**51. Могила Степановой-Неждановой В.М. (1903-1930), балерины**  
29 участок (схема №57)

№ пп	Видовая принадлежность предмета охраны	Предмет охраны	Фотофиксация
1	2	3	4
1.	Объемно-пространственное и архитектурно-художественное решение:	<p>Местоположение, габариты и конфигурация участка; захоронения в границах территории участка;</p> <p>архитектурно-художественное решение надгробия: прямоугольный в плане постамент розового гранита, с профилированной верхней частью, на основании естественного камня; завершение (крест?) утрачено;</p> <p>характер и содержание надгробной надписи.</p>	

**52. Могила Теремина (Термена) Ж.-Ф.(1860-1910), архитектора**  
80 участок (схема №59)

№ пп	Видовая принадлежность предмета охраны	Предмет охраны	Фотофиксация
1	2	3	4
1.	Объемно-пространственное и архитектурно-художественное решение:	<p>Местоположение, габариты и конфигурация участка; захоронения в границах территории участка;</p> <p>архитектурно-художественное решение надгробия: постамент неправильной формы на основании, черного естественного камня с «рваной» поверхностью и полированными щитками для надписей;</p> <p>характер и содержание надгробной надписи.</p>	

**53. Могила Фаберже А.Г. (1862-1895), ювелира**  
57 участок (семейное место, схема №77)


№ пп	Видовая принадлежность предмета охраны	Предмет охраны	Фотофиксация
1	2	3	4
1.	Объемно-пространственное и архитектурно-художественное решение:	<p>Местоположение, габариты и конфигурация участка; захоронения в границах территории участка; высокий полусклеп;</p> <p>архитектурно-художественное решение надгробия: прямоугольный в плане постамент черного естественного камня, с профилированной верхней частью, завершение (крест?) утрачено;</p> <p>характер и содержание надгробной надписи.</p>	

**54. Могила Фридлейна В.В. (1873-1938), архитектора**  
4 участок (семейное место, схема №60)


№ пп	Видовая принадлежность предмета охраны	Предмет охраны	Фотофиксация
1	2	3	4
1.	Объемно-пространственное и архитектурно-художественное решение:	<p>Местоположение, габариты и конфигурация участка; захоронения в границах территории участка;</p> <p>архитектурно-художественное решение надгробия: высокая прямоугольная в плане стела черного естественного камня с четырехгранным завершением (надгробие разрушено); ограда участка на шестигранных гранитных столбах (разрушена; металл утрачен);</p> <p>характер и содержание надгробной надписи.</p>	




**55. Могила Чинизелли А. (1840-1891), артиста цирка**  
21 участок (семейное место, схема №61)

№ пп	Видовая принадлежность предмета охраны	Предмет охраны	Фотофиксация
1	2	3	4
1.	Объемно-пространственное и архитектурно-художественное решение:	<p>Местоположение, габариты и конфигурация участка; захоронения в границах территории участка; высокий полусклеп с основанием из естественного камня;</p> <p>архитектурно-художественное решение надгробия: высокая прямоугольная в плане стела естественного серого камня в виде усеченного обелиска на профилированном основании, с завершением в виде карниза и с рельефной монограммой в лавровом венке;</p> <p>характер и содержание надгробной надписи.</p>	

**56. Могила Чинизелли (р. Гверра) К. (? -1908), артистки цирка**  
44 участок (семейное место, № 61)

№ пп	Видовая принадлежность предмета охраны	Предмет охраны	Фотофиксация
1	2	3	4
1.	Объемно-пространственное и архитектурно-художественное решение:	<p>Местоположение, габариты и конфигурация участка; захоронения в границах территории участка; высокий полусклеп с основанием из естественного камня;</p> <p>архитектурно-художественное решение надгробия: высокий квадратный в плане постамент серого камня на ступенчатом основании (завершение утрачено);</p> <p>характер и содержание надгробной надписи.</p>	

**57. Могила Шауба В.И. (1834- 1905), архитектора, академика, и Шауба В.В.(1861-1934),  
архитектора, академика  
80 участок (семейное место, схема №66)**

№ пп	Видовая принадлежность предмета охраны	Предмет охраны	Фотофиксация
1	2	3	4
1.	Объемно-пространственное и архитектурно-художественное решение:	<p>Местоположение, габариты и конфигурация участка; захоронения в границах территории участка; высокий полусклеп с основанием из природного камня;</p> <p>архитектурно-художественное решение надгробия: стенка красного гранита, раскрепованная плоскими пилястрами и аркой по центральной оси, с завершением рваного камня с крестом по центру; ограда – рисунок, материал – металл;</p> <p>характер и содержание надгробной надписи.</p>	

**58. Могила Шведе А.И. (1897-1935), поэта, переводчика  
5 участок (семейное место, схема №67))**

№ пп	Видовая принадлежность предмета охраны	Предмет охраны	Фотофиксация
1	2	3	4
1.	Объемно-пространственное и архитектурно-художественное решение:	<p>Местоположение, габариты и конфигурация участка; захоронения в границах территории участка;</p> <p>архитектурно-художественное решение надгробия: колонна темно-серого естественного камня, с завершением в виде мраморной траурной вазы; ограда – рисунок, материал – металл;</p> <p>характер и содержание надгробной надписи.</p>	

**59. Могила Швейера В.Е. (1835-1918), академика, архитектора**  
9 участок (семейное захоронение, схема №68)

№ пп	Видовая принадлежность предмета охраны	Предмет охраны	Фотофиксация
1	2	3	4
1.	Объемно-пространственное и архитектурно-художественное решение:	<p>Местоположение, габариты и конфигурация участка; захоронения в границах территории участка; высокий полусклеп с основанием из натурального камня;</p> <p>архитектурно-художественное решение надгробия: прямоугольный в плане постамент натурального камня на многоступенчатом основании (завершение утрачено); ограда – рисунок, материал – металл;</p> <p>характер и содержание надгробной надписи.</p>	

**60. Могила Шильдкнехта Н.А. (1857-1918), академика архитектуры**  
54' участок (семейное место, схема №69)

№ пп	Видовая принадлежность предмета охраны	Предмет охраны	Фотофиксация
1	2	3	4
1.	Объемно-пространственное и архитектурно-художественное решение:	<p>Местоположение, габариты и конфигурация участка; захоронения в границах территории участка;</p> <p>архитектурно-художественное решение надгробия: прямоугольный в плане постамент черного натурального камня с профилированной верхней частью (завершение - крест-утрачено); ограда – рисунок, материал – металл;</p> <p>характер и содержание надгробной надписи.</p>	


**61. Могила Шифнера Антона Антоновича (1817-1879), востоковеда-тибетолога**  
43 участок (схема №70)

№ пп	Видовая принадлежность предмета охраны	Предмет охраны	Фотофиксация
1	2	3	4
1.	Объемно-пространственное и архитектурно-художественное решение:	<p>Местоположение, габариты и конфигурация участка; захоронения в границах территории участка;</p> <p>архитектурно-художественное решение надгробия: прямоугольный в плане постамент черного естественного камня с профилированной верхней частью(завершение – крест - утрачено), на гранитном основании;</p> <p>характер и содержание надгробной надписи.</p>	

**62. Могила Шумахера А.Г. (1822-1856), академика архитектуры**  
53 участок (семейное место, схема №72)

№ пп	Видовая принадлежность предмета охраны	Предмет охраны	Фотофиксация
1	2	3	4
1.	Объемно-пространственное и архитектурно-художественное решение:	<p>Местоположение, габариты и конфигурация участка; захоронения в границах территории участка;</p> <p>архитектурно-художественное решение надгробия: восьмигранный в плане постамент черного естественного камня, декорированный плоскими арочными нишками; завершение (крест) утрачено; на гранитном прямоугольном в плане основании;</p> <p>характер и содержание надгробной надписи.</p>	

**63. Могила Ясиновского Н.П. (1868-1938), скульптора**  
20 участок (схема №74)

№ пп	Видовая принадлежность предмета охраны	Предмет охраны	Фотофиксация
1	2	3	4
1.	Объемно-пространственное и архитектурно-художественное решение:	<p>Местоположение, габариты и конфигурация участка; захоронения в границах территории участка;</p> <p>характер и содержание надгробной надписи.</p>	

### I.4 Военские захоронения



**1. Могила Андроникова Я.А. (1849-1916), генерал-майора  
49 участок (схема №1)**

№ пп	Видовая принадлежность предмета охраны	Предмет охраны	Фотофиксация
1	2	3	4
1.	Объемно-пространственное и архитектурно-художественное решение:	<p>Местоположение, габариты и конфигурация участка; захоронения в границах территории участка; высокий полусклеп с основанием природного камня;</p> <p>архитектурно-художественное решение надгробия: высокий квадратный в плане постамент серого естественного камня на ступенчатом основании (завершение утрачено);</p> <p>характер и содержание надгробной надписи.</p>	


**2. Могила Анжу П.П.(1832-1876), капитана 1 ранга, гидрографа  
3 участок (семейное место, схема №2)**

№ пп	Видовая принадлежность предмета охраны	Предмет охраны	Фотофиксация
1	2	3	4
1.	Объемно-пространственное и архитектурно-художественное решение:	<p>Местоположение, габариты и конфигурация участка; захоронения в границах территории участка;</p> <p>архитектурно-художественное решение надгробия: обелиск черного естественного камня на ступенчатом основании и постаменте; ограда из цепей на опорах в виде стволов пушек и скрещенных якорей;</p> <p>характер и содержание надгробной надписи</p> <p>.</p>	

**3. Могила Баллюзека Л.Ф.(1822-1879), генерал-лейтенанта  
78 участок (семейное захоронение, схема №3)**

№ пп	Видовая принадлежность предмета охраны	Предмет охраны	Фотофиксация
1	2	3	4
1.	Объемно-пространственное и архитектурно-художественное решение:	<p>Местоположение, габариты и конфигурация участка; захоронения в границах территории участка; высокий полусклеп с основанием природного камня;</p> <p>архитектурно-художественное решение надгробия: высокий прямоугольный в плане постамент черного естественного камня на ступенчатом основании (завершение – крест - утрачено); ограда – исторический рисунок, материал (металл);</p> <p>характер и содержание надгробной надписи.</p>	

**4. Могила Баркгаузена М. фон (1801-1855), генерал-майора артиллерии  
4 участок (семейное место, схема №5)**

№ пп	Видовая принадлежность предмета охраны	Предмет охраны	Фотофиксация
1	2	3	4
1.	Объемно-пространственное и архитектурно-художественное решение:	<p>Местоположение, габариты и конфигурация участка; захоронения в границах территории участка;</p> <p>архитектурно-художественное решение надгробия: петровская горка естественного камня на широком основании(завершение – крест – утрачено?);</p> <p>характер и содержание надгробной надписи.</p>	



**5. Могила Баркгаузена Э. фон (1836-1895), генерал-майора  
4 участок (семейное место, схема №6)**

№ пп	Видовая принадлежность предмета охраны	Предмет охраны	Фотофиксация
1	2	3	4
1.	Объемно-пространственное и архитектурно-художественное решение:	<p>Местоположение, габариты и конфигурация участка; захоронения в границах территории участка;</p> <p>архитектурно-художественное решение надгробия: гранитный квадрат с надписью на гранитном постаменте, на ступенчатом основании, (завершение утрачено?);</p> <p>характер и содержание надгробной надписи.</p>	

**6. Могила Бекмана А. фон (1807-1833), генерал-майора  
26 участок (семейное место, схема №7))**

№ пп	Видовая принадлежность предмета охраны	Предмет охраны	Фотофиксация
1	2	3	4
1.	Объемно-пространственное и архитектурно-художественное решение:	<p>Местоположение, габариты и конфигурация участка; захоронения в границах территории участка;</p> <p>сень-беседка на основании из известняка над общим местом: габариты, рисунок; материал – металл;</p> <p>архитектурно-художественное решение надгробия: прямоугольный в плане постамент черного естественного камня, завершение (крест) утрачено;</p> <p>характер и содержание надгробной надписи.</p>	


**7. Могила Берга В.Р. 1843-1905), вице-адмирала**  
11 участок (семейное место, схема №8)

№ пп	Видовая принадлежность предмета охраны	Предмет охраны	Фотофиксация
1	2	3	4
1.	Объемно-пространственное и архитектурно-художественное решение:	<p>Местоположение, габариты и конфигурация участка; захоронения в границах территории участка; высокий полусклеп с основанием из известняковой плиты;</p> <p>архитектурно-художественное решение надгробия: высокий прямоугольный в плане постамент черного естественного камня на гранитном ступенчатом основании (завершение – крест - утрачено); ограда – исторический рисунок, материал (металл);</p> <p>характер и содержание надгробной надписи.</p>	

**8. Могила Берёзкина В.А. (1899-1946), инженера, контр-адмирала**  
32 участок (схема №9)

№ пп	Видовая принадлежность предмета охраны	Предмет охраны	Фотофиксация
1	2	3	4
1.	Объемно-пространственное и архитектурно-художественное решение:	<p>Местоположение, габариты и конфигурация участка; захоронения в границах территории участка;</p> <p>архитектурно-художественное решение надгробия: прямоугольная в плане стела серого естественного камня с фигурным завершением; ограда – исторический рисунок, материал (металл);</p> <p>характер и содержание надгробной надписи.</p>	

**9. Могила Бракера К.Б. (1763-1835), и  
Розенмейера И.С.(1763-1849), членов Морского Интендантства  
8 участок (схема №№10,11)**

№ пп	Видовая принадлежность предмета охраны	Предмет охраны	Фотофиксация
1	2	3	4
1.	Объемно-пространственное и архитектурно-художественное решение:	<p>Местоположение, габариты и конфигурация участка; захоронения в границах территории участка;</p> <p>архитектурно-художественное решение надгробия: квадратный в плане постамент темного естественного камня, на ступенчатом основании (завершение утрачено); ограда – исторический рисунок, материал (металл);</p> <p>характер и содержание надгробных надписей.</p>	

**10. Могила Брандта В.Ф. (1849-1907), контр-адмирала  
38 участок схема №12)**

№ пп	Видовая принадлежность предмета охраны	Предмет охраны	Фотофиксация
1	2	3	4
1.	Объемно-пространственное и архитектурно-художественное решение:	<p>Местоположение, габариты и конфигурация участка; захоронения в границах территории участка;</p> <p>архитектурно-художественное решение надгробия: петровская горка естественного камня на прямоугольном основании; (завершение – крест-утрачено);</p> <p>характер и содержание надгробных надписей.</p>	

**11. Могила Брюна де Сент-Катрин Ж.-Б. (1759-1835), генерал-лейтенанта  
8 участок (семейное захоронение, схема №13)**

№ пп	Видовая принадлежность предмета охраны	Предмет охраны	Фотофиксация
1	2	3	4
1.	Объемно-пространственное и архитектурно-художественное решение:	<p>Местоположение, габариты и конфигурация участка; захоронения в границах территории участка;</p> <p>архитектурно-художественное решение надгробия: круглая в плане полуколонна с плоской квадратной в плане абакой, черного естественного камня, на высоком прямоугольном в плане основании; ограда – исторический рисунок, материал (металл);</p> <p>характер и содержание надгробных надписей.</p>	

**12. Могила Будберга А.фон (1797-1876), генерал-адъютанта  
86 участок (схема №14)**

№ пп	Видовая принадлежность предмета охраны	Предмет охраны	Фотофиксация
1	2	3	4
1.	Объемно-пространственное и архитектурно-художественное решение:	<p>Местоположение, габариты и конфигурация участка; захоронения в границах территории участка; высокий полусклеп с основанием из известняковой плиты;</p> <p>архитектурно-художественное решение надгробия: высокий прямоугольный в плане постамент черного естественного камня с фигурной верхней частью на гранитном основании (завершение – крест - утрачено); ограда – исторический рисунок, материал (металл);</p> <p>характер и содержание надгробной надписи.</p>	

**13. Могила Бухмейера А. (1802-1860), инженера, генерал-лейтенанта  
3 участок (схема №15)**

№ пп	Видовая принадлежность предмета охраны	Предмет охраны	Фотофиксация
1	2	3	4
1.	Объемно-пространственное и архитектурно-художественное решение:	<p>Местоположение, габариты и конфигурация участка; захоронения в границах территории участка;</p> <p>архитектурно-художественное решение надгробия: круглая в плане полуколонна с фигурной абакой, черного естественного камня, на высоком прямоугольном в плане основании;</p> <p>характер и содержание надгробных надписей.</p>	

**14. Могила Вансовича А.Н. (1887-1907), подпоручика лейб-гвардии Измайловского полка  
2 участок (схема №16)**

№ пп	Видовая принадлежность предмета охраны	Предмет охраны	Фотофиксация
1	2	3	4
1.	Объемно-пространственное и архитектурно-художественное решение:	<p>Местоположение, габариты и конфигурация участка; захоронения в границах территории участка;</p> <p>архитектурно-художественное решение надгробия: ажурный металлический крест на каменном основании неправильной формы;</p> <p>характер и содержание надгробных надписей.</p>	


**15. Могила Вансовича Л.Н. (?-1914), поручика лейб-гвардии Преображенского полка  
2 участок (схема №17)**

№ пп	Видовая принадлежность предмета охраны	Предмет охраны	Фотофиксация
1	2	3	4
1.	Объемно-пространственное и архитектурно-художественное решение:	<p>Местоположение, габариты и конфигурация участка; захоронения в границах территории участка;</p> <p>архитектурно-художественное решение надгробия: прямоугольный в плане постамент с крестом черного естественного камня на гранитном основании;</p> <p>характер и содержание надгробных надписей.</p>	

**16. Могила Витковского К.Ф. (1842-1912), генерал-майора,  
и Витковского С.К. (1891-1917), военного летчика  
27 участок (семейное место, схема №№18,19)**

№ пп	Видовая принадлежность предмета охраны	Предмет охраны	Фотофиксация
1	2	3	4
1.	Объемно-пространственное и архитектурно-художественное решение:	<p>Местоположение, габариты и конфигурация участка; захоронения в границах территории участка;</p> <p>архитектурно-художественное решение надгробия: природный камень неправильной формы с гладкими фрагментами для надписей и прямоугольным в плане основанием креста (утрачен);</p> <p>характер и содержание надгробных надписей.</p>	

**17. Могила Вицнуды К.А. (1872-1915), подполковника  
13 участок (семейное захоронение, схема №20)**

№ пп	Видовая принадлежность предмета охраны	Предмет охраны	Фотофиксация
1	2	3	4
1.	Объемно-пространственное и архитектурно-художественное решение:	<p>Местоположение, габариты и конфигурация участка; захоронения в границах территории участка; высокий полусклеп с основанием из тесаного природного камня;</p> <p>архитектурно-художественное решение надгробия: прямоугольная в плане стела-постамент черного естественного камня с лучковым завершением, на гранитном постаменте; ограда- рисунок, материал (металл);</p> <p>характер и содержание надгробных надписей.</p>	

**18. Могила Врангеля Александра Ермолаевича(1804-1830),  
поручика лейб-гвардии Гренадерского полка  
10 участок (схема №21)**

№ пп	Видовая принадлежность предмета охраны	Предмет охраны	Фотофиксация
1	2	3	4
1.	Объемно-пространственное и архитектурно-художественное решение:	<p>Местоположение, габариты и конфигурация участка; захоронения в границах территории участка;</p> <p>архитектурно-художественное решение надгробия: круглая полуколонна серого естественного камня на гранитном постаменте;</p> <p>характер и содержание надгробной надписи.</p>	

**19. Могила Гамильтона Г.М. (Е.А.) (1770-1841), вице-адмирала  
10 участок (схема №22)**

№ пп	Видовая принадлежность предмета охраны	Предмет охраны	Фотофиксация
1	2	3	4
1.	Объемно-пространственное и архитектурно-художественное решение:	<p>Местоположение, габариты и конфигурация участка; захоронения в границах территории участка;</p> <p>архитектурно-художественное решение надгробия: круглая обломанная полуколонна темного естественного камня на гранитном постаменте и высоком известковом цоколе, с овальным медальоном (утрачен);</p> <p>характер и содержание надгробной надписи.</p>	

**20. Могила Гейзелера Э.П. (1878-1915), ротмистра  
77 участок (семейное место, схема №23))**


№ пп	Видовая принадлежность предмета охраны	Предмет охраны	Фотофиксация
1	2	3	4
1.	Объемно-пространственное и архитектурно-художественное решение:	<p>Местоположение, габариты и конфигурация участка; захоронения в границах территории участка; высокий полусклеп с основанием из тесаного природного камня;</p> <p>архитектурно-художественное решение надгробия: высокий ступенчатый постамент черного естественного камня с крестом (утрачен);</p> <p>характер и содержание надгробной надписи.</p>	



**21. Могила Гельмерсена Н.П. (842-1908), генерал-лейтенанта  
11' участок (семейное место, схема №24)**

№ пп	Видовая принадлежность предмета охраны	Объемно-пространственное и архитектурно-художественное решение:	Фотофиксация
1	2	3	4
1.	Объемно-пространственное и архитектурно-художественное решение:	<p>Местоположение, габариты и конфигурация участка; захоронения в границах территории участка;</p> <p>высокий полусклеп с основанием из тесаного естественного камня; архитектурно-художественное решение надгробия: стела неправильной формы из естественного черного камня, с рельефным полированным крестом;</p> <p>характер и содержание надгробной надписи.</p>	

**22. Могила Гесса Е.Е.(1796-1850), штаб-доктора Гренадерского корпуса  
2 участок (схема №25)**

№ пп	Видовая принадлежность предмета охраны	Предмет охраны	Фотофиксация
1	2	3	4
1.	Объемно-пространственное и архитектурно-художественное решение:	<p>Местоположение, габариты и конфигурация участка; захоронения в границах территории участка;</p> <p>архитектурно-художественное решение надгробия: петровская горка розового гранита с металлическим крестом, на прямоугольном основании естественного камня;</p> <p>характер и содержание надгробной надписи.</p>	

**23. Могила Гирса фон Александра (1785-1854), генерал-майора  
2 участок (семейное место, схема №26)**

№ пп	Видовая принадлежность предмета охраны	Предмет охраны	Фотофиксация
1	2	3	4
1.	Объемно-пространственное и архитектурно-художественное решение:	<p>Местоположение, габариты и конфигурация участка; захоронения в границах территории участка;</p> <p>архитектурно-художественное решение надгробия: петровская горка черного природного камня с металлическим крестом, на прямоугольном основании;</p> <p>характер и содержание надгробной надписи</p>	

**24. Могила Гладгейма П.И. (1826-1876), подполковника  
Санкт-Петербургской крепостной артиллерии  
2 участок (схема №27)**

№ пп	Видовая принадлежность предмета охраны	Видовая принадлежность предмета охраны	Фотофиксация
1	2	2	4
1.	Объемно-пространственное и архитектурно-художественное решение:	<p>Местоположение, габариты и конфигурация участка; захоронения в границах территории участка;</p> <p>архитектурно-художественное решение надгробия: горизонтальная плита серого естественного камня;</p> <p>характер и содержание надгробной надписи.</p>	

**25. Могила Гогенбаха К.И.(?-1851), генерал-майора  
3 участок (схема №28)**

№ пп	Видовая принадлежность предмета охраны	Предмет охраны	Фотофиксация
1	2	3	4
1.	Объемно-пространственное и архитектурно-художественное решение:	<p>Местоположение, габариты и конфигурация участка; захоронения в границах территории участка;</p> <p>архитектурно-художественное решение надгробия: петровская горка природного камня;</p> <p>характер и содержание надгробной надписи.</p>	

**26. Могила Графа Н.А.(1825-1904), генерала от артиллерии  
3 участок (схема №29)**

№ пп	Видовая принадлежность предмета охраны	Предмет охраны	Фотофиксация
1	2	3	4
1.	Объемно-пространственное и архитектурно-художественное решение:	<p>Местоположение, габариты и конфигурация участка; захоронения в границах территории участка;</p> <p>архитектурно-художественное решение надгробия: постамент черного естественного камня с профилированной верхней частью, на высоком гранитном основании; завершение ( крест) утрачено;</p> <p>характер и содержание надгробной надписи.</p>	

**27. Могила Грейга С.А. (1827-1887), адмирала, генерал-адъютанта, министра финансов  
47 участок (семейное место, схема №37)**

№ пп	Видовая принадлежность предмета охраны	Предмет охраны	Фотофиксация
1	2	3	4
1.	Объемно-пространственное и архитектурно-художественное решение:	<p>Местоположение, габариты и конфигурация участка; захоронения в границах территории участка; высокий полусклеп с основанием из природного камня;</p> <p>архитектурно-художественное решение надгробия: высокая стела белого мрамора, декорированная профилированными волютами по углам в нижней части, рельефным обрамлением медальона в верхней части (портретный медальон утрачен) и завершением в виде лучкового фронтона;</p> <p>характер и содержание надгробной надписи.</p>	


**28. Могила Данзаса А.Л. (1810-1880), генерала, председателя Военного суда  
80 участок (схема №32)**

№ пп	Видовая принадлежность предмета охраны	Предмет охраны	Фотофиксация
1	2	3	4
1.	Объемно-пространственное и архитектурно-художественное решение:	<p>Местоположение, габариты и конфигурация участка; захоронения в границах территории участка;</p> <p>архитектурно-художественное решение надгробия: горизонтальная плита естественного камня с рельефным изображением креста;</p> <p>характер и содержание надгробной надписи.</p> <p><i>Основание надгробия разрушено.</i></p>	

**29. Могила Дюметти П.А.(1839-1891), генерал-майора  
49 участок (схема №33)**

№ пп	Видовая принадлежность предмета охраны	Предмет охраны	Фотофиксация
1	2	3	4
1.	Объемно-пространственное и архитектурно-художественное решение:	<p>Местоположение, габариты и конфигурация участка;</p> <p>захоронения в границах территории участка;</p> <p>основание надгробия- каменная плита; <i>надгробие утрачено.</i></p>	

**30. Могила Емельянова Н.Н. (? -1937), полковника  
4 участок (схема №34)**

№ пп	Видовая принадлежность предмета охраны	Предмет охраны	Фотофиксация
1	2	3	4
1.	Объемно-пространственное и архитектурно-художественное решение:	<p>Местоположение, габариты и конфигурация участка;</p> <p>захоронения в границах территории участка;</p> <p>характер и содержание надгробной надписи.</p>	

**31. Могила Жерве П. Л. (1829-1907), контр-адмирала**  
37 участок (семейное место, схема №35)

№ пп	Видовая принадлежность предмета охраны	Предмет охраны	Фотофиксация
1	2	3	4
1.	Объемно-пространственное и архитектурно-художественное решение:	<p>Местоположение, габариты и конфигурация участка; захоронения в границах территории участка; высокий полусклеп с основанием из природного камня;</p> <p>архитектурно-художественное решение надгробия: постамент черного естественного камня с профилированной верхней частью, на высоком гранитом основании, с крестом;</p> <p>характер и содержание надгробной надписи.</p>	


**32. Могила Иссена К.П.(1852-1918), вице-адмирала**  
49 участок (семейное место, схема № 36)

№ пп	Видовая принадлежность предмета охраны	Предмет охраны	Фотофиксация
1	2	3	4
1.	Объемно-пространственное и архитектурно-художественное решение:	<p>Местоположение, габариты и конфигурация участка; захоронения в границах территории участка;</p> <p>характер и содержание надгробной надписи.</p>	


**33. Могила Иордана фон Г.Э.(1806-1892), генерал-лейтенанта  
8 участок (семейное место, схема №37))**

№ пп	Видовая принадлежность предмета охраны	Предмет охраны	Фотофиксация
1	2	3	4
1.	Объемно-пространственное и архитектурно-художественное решение:	<p>Местоположение, габариты и конфигурация участка; захоронения в границах территории участка; высокий полусклеп с основанием из природного камня;</p> <p>архитектурно-художественное решение надгробия: фигурный постамент черного естественного камня на высоком гранитом основании, с крестом; ограда – рисунок, материал (металл);</p> <p>характер и содержание надгробной надписи.</p>	


**34. Могила Капицы Леонида Петровича (1864-1919),  
генерал-майора, военного инженера  
7 участок (семейное место, схема №38)**

№ пп	Видовая принадлежность предмета охраны	Предмет охраны	Фотофиксация
1	2	3	4
1.	Объемно-пространственное и архитектурно-художественное решение:	<p>Местоположение, габариты и конфигурация участка; захоронения в границах территории участка;</p> <p>высокий полусклеп с основанием из естественного камня;</p> <p>характер и содержание надгробной надписи.</p>	

**35. Могила Киккас В.Н. (1921-1944), мл. лейтенанта медицинской службы  
20 участок (схема №39)**

№ пп	Видовая принадлежность предмета охраны	Предмет охраны	Фотофиксация
1	2	3	4
1.	Объемно-пространственное и архитектурно-художественное решение:	<p>Местоположение, габариты и конфигурация участка; захоронения в границах территории участка;</p> <p>характер и содержание надгробной надписи.</p>	

**36. Могила Кимаева К.Ф. (1909-1944), капитана 2-го ранга  
20 участок (схема № 40)**


№ пп	Видовая принадлежность предмета охраны	Предмет охраны	Фотофиксация
1	2	3	4
1.	Объемно-пространственное и архитектурно-художественное решение:	<p>Местоположение, габариты и конфигурация участка; захоронения в границах территории участка;</p> <p>архитектурно-художественное решение надгробия: фигурная каплица черного естественного камня на постаменте и основании;</p> <p>характер и содержание надгробной надписи.</p>	



**37. Могила Клингенберга К.Ф. (1772-1849), генерала от инфантерии  
11 участок (семейное место, схема №41))**

№ пп	Видовая принадлежность предмета охраны	Предмет охраны	Фотофиксация
1	2	3	4
1.	Объемно-пространственное и архитектурно-художественное решение:	<p>Местоположение, габариты и конфигурация участка; захоронения в границах территории участка;</p> <p>архитектурно-художественное решение надгробия (разрушено): прямоугольное в плане основание в виде усеченной пирамиды, темно-серого природного камня;</p> <p>характер и содержание надгробной надписи.</p>	


**38. Могила Коля Ф. К. (1820-1894), генерала от кавалерии  
54 участок (схема №42)**

№ пп	Видовая принадлежность предмета охраны	Предмет охраны	Фотофиксация
1	2	3	4
1.	Объемно-пространственное и архитектурно-художественное решение:	<p>Местоположение, габариты и конфигурация участка; захоронения в границах территории участка;</p> <p>архитектурно-художественное решение надгробия: квадратный в плане постамент черного естественного камня на гранитном основании, завершение(крест?) утрачено;</p> <p>характер и содержание надгробной надписи.</p>	

**39. Могила Мердера К. К. (1787-1834), генерал-адъютанта**  
20 участок (семейное место, схема №47)

№ пп	Видовая принадлежность предмета охраны	Предмет охраны	Фотофиксация
1	2	3	4
1.	Объемно-пространственное и архитектурно-художественное решение:	<p>Местоположение, габариты и конфигурация участка; захоронения в границах территории участка; высокий полусклеп с основанием из известняка; место захоронения (надгробие разрушено);</p>	

**40. Могила Нарбутова Н.А. (1837-1917), генерала от инфантерии**  
26 участок (семейное место, схема №48)

№ пп	Видовая принадлежность предмета охраны	Предмет охраны	Фотофиксация
1	2	3	4
1.	Объемно-пространственное и архитектурно-художественное решение:	<p>Местоположение, габариты и конфигурация участка; захоронения в границах территории участка; высокий полусклеп с основанием из известняка;</p> <p>архитектурно-художественное решение надгробия: «дикий» камень розового гранита с тесаной лицевой поверхностью и полированным фрагментом в виде стрельчатой арки для надписи; ограда – рисунок, материал (металл);</p> <p>характер и содержание надгробной надписи.</p>	

**41. Могила Нахта А. (1818-1876), генерал-лейтенанта, военного инженера**  
38 участок (схема №49)

№ пп	Видовая принадлежность предмета охраны	Предмет охраны	Фотофиксация
1	2	3	4
1.	Объемно-пространственное и архитектурно-художественное решение:	<p>Местоположение, габариты и конфигурация участка; захоронения в границах территории участка;</p> <p>архитектурно-художественное решение надгробия: квадратный в плане постамент черного естественного камня на ступенчатом основании из известняка; завершение (крест) утрачено;</p> <p>характер и содержание надгробной надписи.</p>	

**42. Могила Нотбека фон В.В. (1825-1894), генерала от инфантерии**  
3 участок (семейное место, схема №50)

№ пп	Видовая принадлежность предмета охраны	Предмет охраны	Фотофиксация
1	2	3	4
1.	Объемно-пространственное и архитектурно-художественное решение:	<p>Местоположение, габариты и конфигурация участка; высокий полусклеп с основанием из известняка; захоронения в границах территории участка;</p> <p>архитектурно-художественное решение надгробия: квадратный в плане постамент черного естественного камня на высоком основании из гранита с фигурной верхней частью; завершение (крест) утрачено;</p> <p>характер и содержание надгробной надписи.</p>	


**43. Могила Прево де Люмиана И.И.(?-1822), генерал-майора  
11 участок (схема №51)**

№ пп	Видовая принадлежность предмета охраны	Предмет охраны	Фотофиксация
1	2	3	4
1.	Объемно-пространственное и архитектурно-художественное решение:	<p>Местоположение, габариты и конфигурация участка;</p> <p>захоронения в границах территории участка;</p> <p>основание надгробия - плита природного камня; <i>(надгробие утрачено);</i></p>	


**44. Могила Проффена К.К.(1847-1911), генерал-лейтенанта  
13 участок (схема №52)**

№ пп	Видовая принадлежность предмета охраны	Предмет охраны	Фотофиксация
1	2	3	4
1.	Объемно-пространственное и архитектурно-художественное решение:	<p>Местоположение, габариты и конфигурация участка;</p> <p>захоронения в границах территории участка;</p> <p>высокий полусклеп с основанием из природного камня;</p> <p>архитектурно-художественное решение надгробия: квадратный в плане постамент черного естественного камня на высоком гранитном основании, с крестом;</p> <p>характер и содержание надгробной надписи.</p>	

**45.Могила Резвого Д.М.(1842-1912), генерала от инфантерии  
31 участок (семейное захоронение, схема №54)**

№ пп	Видовая принадлежность предмета охраны	Предмет охраны	Фотофиксация
1	2	3	4
1.	Объемно-пространственное и архитектурно-художественное решение:	<p>Местоположение, габариты и конфигурация участка; захоронения в границах территории участка;</p> <p>архитектурно-художественное решение надгробия:прямоугольный в плане фигурный постамент черного естественного камня на высоком гранитом основании, завершение (крест) утрачено;</p> <p>характер и содержание надгробной надписи.</p>	

**46.Могила Рейхенбаха А.К. (1843-1911), генерал-майора  
27 участок (схема №55)**

№ пп	Видовая принадлежность предмета охраны	Предмет охраны	Фотофиксация
1	2	3	4
1.	Объемно-пространственное и архитектурно-художественное решение:	<p>Местоположение, габариты и конфигурация участка; захоронения в границах территории участка;</p> <p>архитектурно-художественное решение надгробия: «дикий» камень розового гранита с полированной лицевой плоскостью;</p> <p>характер и содержание надгробной надписи.</p>	

**47. Могила Ренни фон Р. (Р. Е.) (1778-1832), генерал-майора**  
71 участок (семейное место, схема №56)

№ пп	Видовая принадлежность предмета охраны	Предмет охраны	Фотофиксация
1	2	3	4
1.	Объемно-пространственное и архитектурно-художественное решение:	<p>Местоположение, габариты и конфигурация участка; захоронения в границах территории участка;</p> <p>архитектурно-художественное решение надгробия: прямоугольный саркофаг черного естественного камня с рельефным крестом на крышке, на гранитном основании;</p> <p>характер и содержание надгробной надписи.</p>	

**48. Могила Сивербрика Е. (Г.) И. (1802-1872), генерал-лейтенанта**  
9 участок (семейное место, схема №59)

№ пп	Видовая принадлежность предмета охраны	Предмет охраны	Фотофиксация
1	2	3	4
1.	Объемно-пространственное и архитектурно-художественное решение:	<p>Местоположение, габариты и конфигурация участка; захоронения в границах территории участка; высокий полусклеп с основанием из известняка;</p> <p>архитектурно-художественное решение надгробия: каплица черного естественного камня на высоком гранитном постаменте и ступенчатом основании;</p> <p>характер и содержание надгробной надписи.</p>	

**49. Могила Сиверса Я. (1813-1882), генерал-лейтенанта**  
2 участок (семейное место, схема №60)

№ пп	Видовая принадлежность предмета охраны	Предмет охраны	Фотофиксация
1	2	3	4
1.	Объемно-пространственное и архитектурно-художественное решение:	<p>Местоположение, габариты и конфигурация участка; захоронения в границах территории участка;</p> <p>архитектурно-художественное решение надгробия: усеченная пирамида черного естественного камня с рельефным завершением и навершием в виде шара, на гранитном основании;</p> <p>характер и содержание надгробной надписи.</p>	

**50. Могила Синельникова Н. П. (1805-1892),**  
**генерала от кавалерии, сенатора.**  
11<sup>1</sup> участок (семейное место, схема №61)

№ пп	Видовая принадлежность предмета охраны	Предмет охраны	Фотофиксация
1	2	3	4
1.	Объемно-пространственное и архитектурно-художественное решение:	<p>Местоположение, габариты и конфигурация участка; захоронения в границах территории участка;</p> <p>архитектурно-художественное решение надгробия: квадратный в плане постамент черного естественного камня с фигурной верхней частью, на высоком основании из гранита; завершение (крест) утрачено; ограда на основании из известняка-рисунок, материал (металл);</p> <p>характер и содержание надгробной надписи.</p>	

**51. Могила Смиттена К.-М.-Г. (1793-1864), генерал-майора  
75 участок (схема №63)**

№ пп	Видовая принадлежность предмета охраны	Предмет охраны	Фотофиксация
1	2	3	4
1.	Объемно-пространственное и архитектурно-художественное решение:	<p>Местоположение, габариты и конфигурация участка; захоронения в границах территории участка;</p> <p>архитектурно-художественное решение надгробия: петровская горка черного естественного камня (завершение утрачено) на высоком прямоугольном основании;</p> <p>характер и содержание надгробной надписи.</p>	

**52. Могила Спренгпортена Е. М. (1741-1819),  
генерал-губернатора Финляндии в 1808-1809 гг.  
5 участок (схема №64)**

№ пп	Видовая принадлежность предмета охраны	Предмет охраны	Фотофиксация
1	2	3	4
1.	Объемно-пространственное и архитектурно-художественное решение:	<p>Местоположение, габариты и конфигурация участка; захоронения в границах территории участка;</p> <p>архитектурно-художественное решение надгробия: квадратный в плане постамент-жертвенник природного камня с металлическими досками для надписей и рельефов, на высоком ступенчатом основании из гранита;</p> <p><i>завершение (портретный бюст) утрачено;</i></p> <p>характер и содержание надгробных надписей.</p>	




**53. Могила Старка Н. И.(1811-1845), капитана Гвардейского Генерального штаба  
45 участок (схема №65)**

№ пп	Видовая принадлежность предмета охраны	Предмет охраны	Фотофиксация
1	2	3	4
1.	Объемно-пространственное и архитектурно-художественное решение:	<p>Местоположение, габариты и конфигурация участка; захоронения в границах территории участка;</p> <p>архитектурно-художественное решение надгробия: квадратный в плане постамент черного естественного камня с металлическим фигурным крестом, на основании из гранита;</p> <p>характер и содержание надгробных надписей.</p>	

**54. Могила Стебницкого И. И. (1832-1897),  
генерала от инфантерии, член-корреспондента Академии наук  
5 участок (семейное место, схема №66)**

№ пп	Видовая принадлежность предмета охраны	Предмет охраны	Фотофиксация
1	2	3	4
1.	Объемно-пространственное и архитектурно-художественное решение:	<p>Местоположение, габариты и конфигурация участка; захоронения в границах территории участка; высокий полусклеп с основанием из природного камня;</p> <p>архитектурно-художественное решение надгробия: квадратный в плане постамент с крестом, черного естественного камня;</p> <p>ограда – рисунок, материал (металл);</p> <p>характер и содержание надгробной надписи.</p>	


**55. Могила Стенбока Г. Г. (1847-1904), генерал-лейтенанта**  
48 участок (семейное место, схема №67)

№ пп	Видовая принадлежность предмета охраны	Предмет охраны	Фотофиксация
1	2	3	4
1.	Объемно-пространственное и архитектурно-художественное решение:	<p>Местоположение, габариты и конфигурация участка;</p> <p>захоронения в границах территории участка;</p> <p>высокий полусклеп с основанием из известняка;</p> <p>место захоронения (надгробие разрушено);</p>	


**56. Могила Степанова К.А. (1896-1943), подполковника**  
42 участок (схема №68)

№ пп	Видовая принадлежность предмета охраны	Предмет охраны	Фотофиксация
1	2	3	4
1.	Объемно-пространственное и архитектурно-художественное решение:	<i>Место захоронения; надгробие утрачено.</i>	


**57. Могила Ткаченко В. С. (1903-1945), майора, военного комиссара**  
39 участок (схема №70)

№ пп	Видовая принадлежность предмета охраны	Предмет охраны	Фотофиксация
1	2	3	4
1.	Объемно-пространственное и архитектурно-художественное решение:	<p>Местоположение, габариты и конфигурация участка;</p> <p>захоронения в границах территории участка;</p> <p>характер и содержание надгробной надписи.</p>	

**58. Могила Трумберга Х. И. (1836-1891),  
подполковника морской артиллерии  
49 участок (схема №71)**

№ пп	Видовая принадлежность предмета охраны	Предмет охраны	Фотофиксация
1	2	3	4
1.	Объемно-пространственное и архитектурно-художественное решение:	<p>Местоположение, габариты и конфигурация участка; захоронения в границах территории участка;</p> <p>архитектурно-художественное решение надгробия: петровская горка черного естественного камня, навершие (крест) утрачено;</p> <p>характер и содержание надгробной надписи.</p>	

**59. Могила Труссона И. Х. (1780-1843), инженера, генерал-лейтенанта  
10 участок (семейное место, схема №72)**

№ пп	Видовая принадлежность предмета охраны	Предмет охраны	Фотофиксация
1	2	3	4
1.	Объемно-пространственное и архитектурно-художественное решение:	<p>Местоположение, габариты и конфигурация участка; захоронения в границах территории участка;</p> <p>архитектурно-художественное решение надгробия: прямоугольный саркофаг серого естественного камня со скатной крышкой, стилизованными акротериями по углам и рельефным изображением герба на торцевой стороне, на широком основании;</p> <p>характер и содержание надгробной надписи.</p>	


**60. Могила Труссона Х. И. (1742-1813), инженера, генерала  
10 участок (семейное место, схема №73)**

№ пп	Видовая принадлежность предмета охраны	Предмет охраны	Фотофиксация
1	2	3	4
1.	Объемно-пространственное и архитектурно-художественное решение:	Местоположение, габариты и конфигурация участка; захоронения в границах территории участка; архитектурно-художественное решение надгробия: прямоугольный саркофаг серого камня со скатной крышкой со стилизованными акротериями по углам и рельефным изображением герба на торцевой стороне, на широком основании; характер и содержание надгробной надписи.	


**61. Могила Уткина Л. Г. (1921-1944), гвардии капитана  
4 участок (семейное место, схема №74)**

№ пп	Видовая принадлежность предмета охраны	Предмет охраны	Фотофиксация
1	2	3	4
1.	Объемно-пространственное и архитектурно-художественное решение:	Местоположение, габариты и конфигурация участка; захоронения в границах территории участка; ограда участка – рисунок, материал (металл); характер и содержание надгробной надписи.	


**62. Могила Фридрихса А. К. (1803-1894), генерал-лейтенанта**  
10 участок (схема №76)

№ пп	Видовая принадлежность предмета охраны	Предмет охраны	Фотофиксация
1	2	3	4
1.	Объемно-пространственное и архитектурно-художественное решение:	<p>Местоположение, габариты и конфигурация участка; захоронения в границах территории участка;</p> <p>архитектурно-художественное решение надгробия: квадратный в плане фигурный мраморный постамент на ступенчатом основании из известняка; завершение (крест?) утрачено; характер и содержание надгробной надписи.</p>	


**63. Могила Хартлинга Н. Ф. (1833-1904), генерал-майора**  
40 участок (надгробие утрачено, схема № 77)

№ пп	Видовая принадлежность предмета охраны	Предмет охраны	Фотофиксация
1	2	3	4
1.	Объемно-пространственное и архитектурно-художественное решение:	<p>Местоположение, габариты и конфигурация участка; захоронения в границах территории участка;</p> <p><i>надгробие утрачено.</i></p>	

**64. Могила Ченгери К. О. (1816-1880), генерал-лейтенанта**  
50 участок (семейное место, схема №78)

№ пп	Видовая принадлежность предмета охраны	Предмет охраны	Фотофиксация
1	2	3	4
1.	Объемно-пространственное и архитектурно-художественное решение:	<p>Местоположение, габариты и конфигурация участка; захоронения в границах территории участка;</p> <p>архитектурно-художественное решение надгробия: квадратный в плане фигурный мраморный постамент на ступенчатом основании из известняка; завершение (крест?) утрачено;</p> <p>характер и содержание надгробной надписи.</p>	


**65. Могила Швевса фон К. Г. (1805-1876), генерал-лейтенанта**  
63 участок (семейное место, схема №79)

№ пп	Видовая принадлежность предмета охраны	Предмет охраны	Фотофиксация
1	2	3	4
1.	Объемно-пространственное и архитектурно-художественное решение:	<p>Местоположение, габариты и конфигурация участка; захоронения в границах территории участка;</p> <p>архитектурно-художественное решение надгробия: прямоугольная наклонная плита черного естественного камня на основании из известняка;</p> <p>характер и содержание надгробной надписи.</p>	

**66. Могила Шведе Е.Л. (1859-1893), лейтенанта флота**  
5 участок (семейное место, схема №80)

№ пп	Видовая принадлежность предмета охраны	Предмет охраны	Фотофиксация
1	2	3	4
1.	Объемно-пространственное и архитектурно-художественное решение:	<p>Местоположение, габариты и конфигурация участка; захоронения в границах территории участка;</p> <p>архитектурно-художественное решение надгробия: постамент-гольгофа с металлическим ажурным крестом на основании из известняка;</p> <p>характер и содержание надгробной надписи.</p>	

**67. Могила Шведера фон Б. (1783-1850), инженера, генерал-лейтенанта**  
3 участок (семейное место, схема №81)

№ пп	Видовая принадлежность предмета охраны	Предмет охраны	Фотофиксация
1	2	3	4
1.	Объемно-пространственное и архитектурно-художественное решение:	<p>Местоположение, габариты и конфигурация участка; захоронения в границах территории участка;</p> <p>архитектурно-художественное решение надгробия: прямоугольный в плане постамент серого естественного камня, профилированный в основании и в верхней части, на гранитном основании; завершение утрачено; ограда – рисунок, материал (металл);</p> <p>характер и содержание надгробной надписи.</p>	

**68. Могила Шевелева А.П. (1825-1893), генерал-лейтенанта**  
3 участок(семейное захоронение, схема №82)


№ пп	Видовая принадлежность предмета охраны	Предмет охраны	Фотофиксация
1	2	3	4
1.	Объемно-пространственное и архитектурно-художественное решение:	<p>Местоположение, габариты и конфигурация участка; захоронения в границах территории участка; высокий полусклеп с основанием из известняка;</p> <p>архитектурно-художественное решение надгробия: прямоугольный в плане постамент серого естественного камня с крестом; на высоком основании розового гранита; ограда – рисунок, материал (металл);</p> <p>характер и содержание надгробной надписи.</p>	

**69. Могила Шиллинга фон Канштадт А. (1786-1836), генерал-майора**  
2 участок (семейное место, схема №83)

№ пп	Видовая принадлежность предмета охраны	Предмет охраны	Фотофиксация
1	2	3	4
1.	Объемно-пространственное и архитектурно-художественное решение:	<p>Местоположение, габариты и конфигурация участка; захоронения в границах территории участка;</p> <p>архитектурно-художественное решение надгробия: прямоугольный саркофаг серого естественного камня со скатной крышкой со стилизованными акротериями по углам, на широком основании;</p> <p>характер и содержание надгробной надписи.</p>	



**70. Могила Шмидта А. Х. (1780-1848), генерал-майора**  
3 участок (схема №84)

№ пп	Видовая принадлежность предмета охраны	Предмет охраны	Фотофиксация
1	2	3	4
1.	Объемно-пространственное и архитектурно-художественное решение:	<p>Местоположение, габариты и конфигурация участка; захоронения в границах территории участка;</p> <p>архитектурно-художественное решение надгробия: плита природного камня на основании из известняка;</p> <p>характер и содержание надгробной надписи.</p>	

**71. Могила Штральмана П.И. (1797-1855), военного инженера, генерал-майора**  
4 участок (схема №86)

№ пп	Видовая принадлежность предмета охраны	Предмет охраны	Фотофиксация
1	2	3	4
1.	Объемно-пространственное и архитектурно-художественное решение:	<p>Местоположение, габариты и конфигурация участка; захоронения в границах территории участка;</p> <p>архитектурно-художественное решение надгробия: петровская горка серого гранита на прямоугольном основании; завершение (крест) утрачено?; надгробие сдвинуто с места;</p> <p>характер и содержание надгробной надписи.</p>	

**72. Могила Шуббе фон А. К. (1814-1889), генерал-майора от артиллерии**  
49<sup>1</sup> участок (семейное место, схема №87)

№ пп	Видовая принадлежность предмета охраны	Предмет охраны	Фотофиксация
1	2	3	4
1.	Объемно-пространственное и архитектурно-художественное решение:	<p>Местоположение, габариты и конфигурация участка; захоронения в границах территории участка;</p> <p>архитектурно-художественное решение надгробия: высокая стела неправильной формы, «рваного» естественного камня, с овальной нишей для портретного бюста (утрачен), на прямоугольном основании черного природного камня; перед стелой скульптурная композиция с изображением знамени и пушечного ствола;</p> <p>характер и содержание надгробных надписей.</p>	

**73. Могила Шульгина В. М. (1838-1911), генерал-лейтенанта Генерального штаба**  
38<sup>1</sup> участок (семейное место, схема №88)

№ пп	Видовая принадлежность предмета охраны	Предмет охраны	Фотофиксация
1	2	3	4
1.	Объемно-пространственное и архитектурно-художественное решение:	<p>Местоположение, габариты и конфигурация участка; захоронения в границах территории участка;</p> <p>архитектурно-художественное решение надгробия: прямоугольная в плане стела-постамент черного естественного камня, с двускатным верхом (завершение утрачено?), на гранитном основании; ограда – рисунок; материал (металл);</p> <p>характер и содержание надгробных надписей.</p>	


**74. Могила Шульца И.А. (1858-1911), генерал-майора Корпуса морской артиллерии  
25 участок (схема №89)**

№ пп	Видовая принадлежность предмета охраны	Предмет охраны	Фотофиксация
1	2	3	4
1.	Объемно-пространственное и архитектурно-художественное решение:	<p>Местоположение, габариты и конфигурация участка; захоронения в границах территории участка;</p> <p>архитектурно-художественное решение надгробия: прямоугольная в плане стела-постамент черного естественного камня, с закругленным верхом (завершение утрачено?), на гранитном основании;</p> <p>характер и содержание надгробной надписи.</p>	

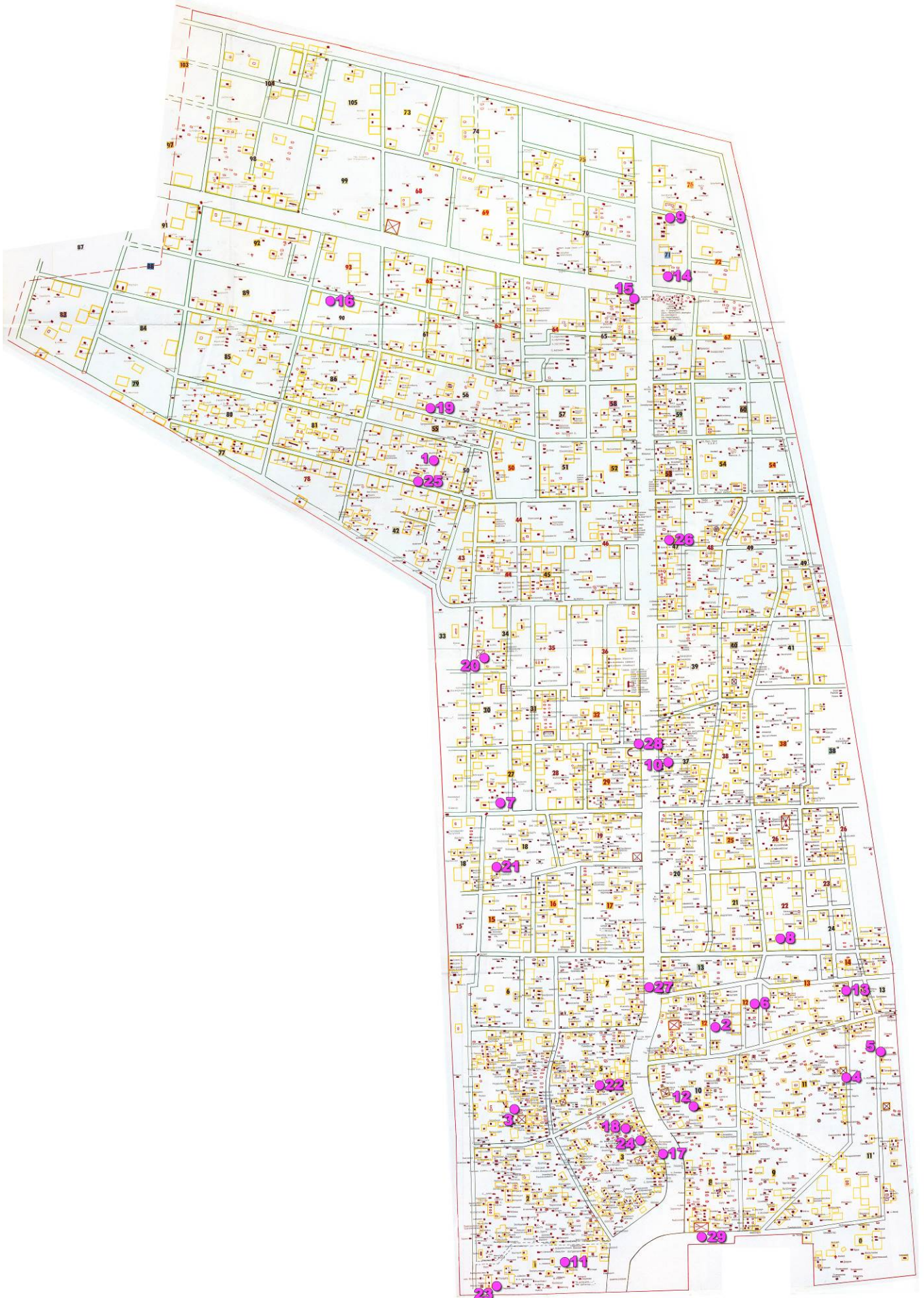
**75. Могила Шульца фон Теодора Готлиба (1820-1880), контр-адмирала,  
и Гарфа фон Е. (1854-1911), генерал-лейтенанта  
13 участок (семейное место, схема №90)**

№ пп	Видовая принадлежность предмета охраны	Предмет охраны	Фотофиксация
1	2	3	4
1.	Объемно-пространственное и архитектурно-художественное решение:	<p>Местоположение, габариты и конфигурация участка; захоронения в границах территории участка;</p> <p>архитектурно-художественное решение надгробия: квадратный в плане постамент черного естественного камня, с фигурным верхом (завершение утрачено?), на гранитном основании неправильной формы;</p> <p>ограда –рисунок, материал (металл);</p> <p>характер и содержание надгробных надписей.</p>	


**76. Могила Эллермана Х. И. (1782-1831), полковника  
3 участок (схема №92)**

№ пп	Видовая принадлежность предмета охраны	Предмет охраны	Фотофиксация
1	2	3	4
1.	<p align="center">Объемно-пространственное и архитектурно-художественное решение:</p>	<p>Местоположение, габариты и конфигурация участка; захоронения в границах территории участка;</p> <p>архитектурно-художественное решение надгробия: круглая полуколонна серого естественного камня, увенчанная металлическими шаром и фигурным крестом, на постаменте розового гранита и ступенчатом основании;</p> <p>характер и содержание надгробных надписей.</p>	


### I.5 Художественные надгробия



**1. Могила Бауэрмейстера Г. (1856-1909)**  
29 участок(схема №28)

№ пп	Видовая принадлежность предмета охраны	Предмет охраны	Фотофиксация
1	2	3	4
1.	Объемно-пространственное и архитектурно-художественное решение:	<p>Местоположение, габариты и конфигурация участка; захоронения в границах территории участка;</p> <p>архитектурно-художественное решение надгробия: подиум с основанием из гранита и ограждением серого камня; полуциркулярная в плане колоннада серого естественного камня с панно в центральной части;</p> <p>характер и содержание надгробных надписей.</p> <p><i>Утрачено мозаичное панно по картине А.Беклина «Остров мертвых».</i></p>	

**2. Могила Бекманн Э. М.(1907-1915)**  
50 участок (схема №1)

№ пп	Видовая принадлежность предмета охраны	Предмет охраны	Фотофиксация
1	2	3	4
1.	Объемно-пространственное и архитектурно-художественное решение:	<p>Местоположение, габариты и конфигурация участка; захоронения в границах территории участка;</p> <p>архитектурно-художественное решение: крест с розовым венком на средокрестии, на постаменте в виде скалы, декорированной рельефным изображением дерева, с цветником, на гранитном основании, материал – мрамор;</p> <p>характер и содержание надгробных надписей.</p>	

**2. Могила Бергер А. (1767-1841).**  
12 участок (схема №2)

№ пп	Видовая принадлежность предмета охраны	Предмет охраны	Фотофиксация
1	2	3	4
1.	Объемно-пространственное и архитектурно-художественное решение:	<p>Местоположение, габариты и конфигурация участка; захоронения в границах территории участка;</p> <p>архитектурно-художественное решение надгробия: квадратный в плане жертвенник темно-серого естественного камня на гранитом основании (завершение утрачено?);</p> <p>характер и содержание надгробных надписей. <i>Автор надгробия М.Тропин</i></p>	



**3. Могила Берда Ч. (1766-1846), инженера**  
4 участок (семейное место, схема №3)

№ пп	Видовая принадлежность предмета охраны	Предмет охраны	Фотофиксация
1	2	3	4
1.	Объемно-пространственное и архитектурно-художественное решение:	<p>Местоположение, габариты и конфигурация участка; захоронения в границах территории участка;</p> <p>высокий полусклеп с основанием из известняка; часовня-усыпальница художественного металла; ограда-рисунок, материал (металл);</p> <p>характер и содержание надгробных надписей.</p>	

**4. Могила Веннинга В. (1781-1821)**  
11'участок (семейное место, схема №5)

№ пп	Видовая принадлежность предмета охраны	Предмет охраны	Фотофиксация
1	2	3	4
1.	Объемно-пространственное и архитектурно-художественное решение:	<p>Местоположение, габариты и конфигурация участка; захоронения в границах территории участка;</p> <p>архитектурно-художественное решение надгробия: жертвенник темно-серого естественного камня с рельефными акротериями по углам и нишей на лицевой стороне, на гранитном основании;</p> <p>характер и содержание надгробных надписей.</p> <p><i>Утрачены: бронзовый барельеф работы со сценой посещения В.Веннингом заключенных (ск. А.Трискорни) и завершение надгробия.</i></p>	

**5. Могила Галеотти Ф. (1793-1842)**  
12 участок (схема №6)

№ пп	Видовая принадлежность предмета охраны	Предмет охраны	Фотофиксация
1	2	3	4
1.	Объемно-пространственное и архитектурно-художественное решение:	<p>Местоположение, габариты и конфигурация участка; захоронения в границах территории участка;</p> <p>архитектурно-художественное решение надгробия: высокий постамент серого природного камня с рельефным крестом и полем для эпитафии, на широком гранитном основании;</p> <p>характер и содержание надгробных надписей.</p> <p><i>Ваза розового гранита вывезена в ГМЗ «Петергоф».</i></p>	 




**6. Семейное захоронение Гук**  
22 участок (схема №8)

№ пп	Видовая принадлежность предмета охраны	Предмет охраны	Фотофиксация
1	2	3	4
1.	Объемно-пространственное и архитектурно-художественное решение:	<p>Местоположение, габариты и конфигурация участка; захоронения в границах территории участка;</p> <p>архитектурно-художественное решение надгробия: мраморная скульптура плакальщицы, опирающейся на колонну, на профилированном многоугольном в плане постаменте черного естественного камня;</p> <p>характер и содержание надгробных надписей.</p> <p><i>Автор скульптуры Р.Кауер (Рим, 1884)</i></p>	

**7. Могила Ламздорфа В. Н. (1844-1907),**  
**дипломата, члена Государственного Совета, министра иностранных дел**  
71 участок (семейное место, схема №9)

№ пп	Видовая принадлежность предмета охраны	Предмет охраны	Фотофиксация
1	2	3	4
1.	Объемно-пространственное и архитектурно-художественное решение:	<p>Местоположение, габариты и конфигурация участка; захоронения в границах территории участка;</p> <p>архитектурно-художественное решение надгробия: прямоугольный в плане саркофаг белого мрамора с рельефным крестом на крышке, резными венками и гирляндами на боковых сторонах, на ступенчатом основании;</p> <p>характер и содержание надгробных надписей.</p>	

**8. Могила Лангсдорф Ф.-Л. (рожд. фон Шуберт) (1791-1842)**  
37 участок (семейное место, схема №10)

№ пп	Видовая принадлежность предмета охраны	Предмет охраны	Фотофиксация
1	2	3	4
1.	Объемно-пространственное и архитектурно-художественное решение:	<p>Местоположение, габариты и конфигурация участка; захоронения в границах территории участка;</p> <p>архитектурно-художественное решение надгробия: прямоугольный в плане саркофаг светлого мрамора со скругленным верхом, на основании природного камня;</p> <p>характер и содержание надгробных надписей.</p>	

**9. Могила Мадерни Э. (1780-1843)**  
8 участок (схема №11)

№ пп	Видовая принадлежность предмета охраны	Предмет охраны	Фотофиксация
1	2	3	4
1.	Объемно-пространственное и архитектурно-художественное решение:	<p>Местоположение, габариты и конфигурация участка; захоронения в границах территории участка;</p> <p>архитектурно-художественное решение надгробия: прямоугольный в плане жертвенник белого мрамора с лучковыми фронтонами и акротериями по углам, с рельефными изображениями венков и гирлянд, с завершением в виде траурной вазы, на гранитном постаменте и ступенчатом основании;</p> <p>характер и содержание надгробных надписей.</p>	

**10. Могила Мадерни В. (1797-1843)**  
10 участок (семейное место, схема №12)

№ пп	Видовая принадлежность предмета охраны	Предмет охраны	Фотофиксация
1	2	3	4
1.	Объемно-пространственное и архитектурно-художественное решение:	<p>Местоположение, габариты и конфигурация участка; захоронения в границах территории участка; высокий полусклеп с основанием из природного камня;</p> <p>архитектурно-художественное решение надгробия: квадратный в плане мраморный жертвенник, декорированный треугольными фронтонами и акротериями, с портретным медальоном на лицевой стороне, на постаменте черного естественного камня и гранитном основании; завершение утрачено;</p> <p>характер и содержание надгробных надписей.</p>	

**11. Могила Маркеловой Е.-Ф.-Е. (рожд.Капрон) (1813-1835)**  
13 участок (схема №13)

№ пп	Видовая принадлежность предмета охраны	Предмет охраны	Фотофиксация
1	2	3	4
1.	Объемно-пространственное и архитектурно-художественное решение:	<p>Местоположение, габариты и конфигурация участка; захоронения в границах территории участка; архитектурно-художественное решение надгробия: прямоугольный в плане жертвенник белого мрамора, декорированный лучковыми фронтонами и акротериями, с рельефными изображениями венков, роз и лент, грифонов, песочных часов, амфор (часть декора утрачена); ограда- рисунок, материал (металл);</p> <p>характер и содержание надгробных надписей.</p> <p><i>Утрачено завершение (скульптура?).</i></p>	

**12. Могила Нессельроде К. В. (1780-1862), канцлера, министра иностранных дел  
86 участок (семейное место, схема №14)**

№ пп	Видовая принадлежность предмета охраны	Предмет охраны	Фотофиксация
1	2	3	4
1.	Объемно-пространственное и архитектурно-художественное решение:	<p>Местоположение, габариты и конфигурация участка; захоронения в границах территории участка; высокий полусклеп с основанием из гранита (разрушено);</p> <p>архитектурно-художественное решение надгробия: высокий саркофаг черного естественного камня, декорированный опущенными факелами по углам и досками для эпитафий, с наклонной плитой на крышке и высоким прямым крестом в изголовье, на постаменте красного гранита; ограда (утрачена) – исторический рисунок, материал (металл);</p> <p>характер и содержание надгробных надписей.</p>	


**13. Могила Ниссена А. К. (1812-1895), фабриканта, и  
Ниссен М.Э. (рожд.Шиффер) (1819-1899)  
65 участок (семейное место, схема №15)**

№ пп	Видовая принадлежность предмета охраны	Предмет охраны	Фотофиксация
1	2	3	4
1.	Объемно-пространственное и архитектурно-художественное решение:	<p>Местоположение, габариты и конфигурация участка; захоронения в границах территории участка;</p> <p>архитектурно-художественное решение надгробия: в изголовье обелиск-каплица из песчаника, с шатровым завершением, декорированная рельефными угловыми пилястрами сложной формы, крестами с венками на постаментах, на гранитном основании, два прямоугольных саркофага черного природного камня, со скругленным верхом, на гранитном основании;</p> <p>характер и содержание надгробных надписей.</p> <p><i>Надгробие работы мастера Ф.К.Бетца по проекту архитектора В.Шретера.</i></p>	

**14. Могила Нобель М.Л.(1902-1911), Нобель Л. М. (1904-1911)**  
90 участок (семейное захоронение, схема №16)

№ пп	Видовая принадлежность предмета охраны	Предмет охраны	Фотофиксация
1	2	3	4
1.	Объемно-пространственное и архитектурно-художественное решение:	<p>Местоположение, габариты и конфигурация участка; захоронения в границах территории участка; высокий полусклеп с основанием из черного полированного природного камня;</p> <p>архитектурно-художественное решение надгробия: прямоугольная в плане стела с крестом, у лицевой стороны стелы скульптура скорбящей сидящей женщины; материал – белый мрамор; (ограда утрачена?);</p> <p>характер и содержание надгробных надписей.</p>	

**15. Семейное захоронение Оль**  
3 участок (схема №17)

№ пп	Видовая принадлежность предмета охраны	Предмет охраны	Фотофиксация
1	2	3	4
1.	Объемно-пространственное и архитектурно-художественное решение:	<p>Местоположение, габариты и конфигурация участка; высокий полусклеп с основанием из известняка; захоронения в границах территории участка;</p> <p>архитектурно-художественное решение надгробия: прямоугольная в плане стела белого мрамора с полями для эпитафий; с завершением в виде креста с лавровой гирляндой у подножия; ограда – рисунок, материал (металл);</p> <p>характер и содержание надгробных надписей.</p>	

**16. Могила Отт М. (рожд. Эллерман)(1775-1851)  
3 участок (схема №18)**

№ пп	Видовая принадлежность предмета охраны	Предмет охраны	Фотофиксация
1	2	3	4
1.	Объемно-пространственное и архитектурно-художественное решение:	<p>Местоположение, габариты и конфигурация участка; захоронения в границах территории участка;</p> <p>архитектурно-художественное решение надгробия: квадратный в план жертвенник белого мрамора на высоком постаменте серого гранита и гранитном основании, декорированный профилированными панно для надписей, профилированными треугольными фронтонами и акротериями, на лицевой стороне барельеф с изображением полулежащей женщины и двух детей; ограда- рисунок, материал (металл);</p> <p>характер и содержание надгробных надписей.</p>	


**17. Могила Отто Э. (1824-1890), директора школы Св.Екатерины  
56 участок (схема №19)**

№ пп	Видовая принадлежность предмета охраны	Предмет охраны	Фотофиксация
1	2	3	4
1.	Объемно-пространственное и архитектурно-художественное решение:	<p>Местоположение, габариты и конфигурация участка; захоронения в границах территории участка;</p> <p>архитектурно-художественное решение надгробия: высокий фигурный постамент с профилированным крестом, декорированным у основания двумя волютами и растительной гирляндой, белого мрамора, на гранитном основании;</p> <p>характер и содержание надгробных надписей.</p>	


**18. Могила Парланд Э.(1827-1869)**  
34 участок (семейное место, схема №20)

№ пп	Видовая принадлежность предмета охраны	Предмет охраны	Фотофиксация
1	2	3	4
1.	Объемно-пространственное и архитектурно-художественное решение:	<p>Местоположение, габариты и конфигурация участка; захоронения в границах территории участка;</p> <p>архитектурно-художественное решение надгробия: прямоугольная в плане мраморная стела сложной формы, на высоком гранитном постаменте;</p> <p>характер и содержание надгробных надписей.</p> <p><i>Автор проекта надгробия А.Парланд.</i></p>	

**19. Могила Пранга И.Г. (Б.И.) (1770-1848)**  
18 участок (семейное захоронение, схема №21)

№ пп	Видовая принадлежность предмета охраны	Предмет охраны	Фотофиксация
1	2	3	4
1.	Объемно-пространственное и архитектурно-художественное решение:	<p>Местоположение, габариты и конфигурация участка; захоронения в границах территории участка;</p> <p>архитектурно-художественное решение надгробия: прямоугольная в плане села сложной формы черного природного камня, декорированная круглым портретным мозаичным медальоном и рельефной эмблемой, на основании из известняка;</p> <p>характер и содержание надгробных надписей.</p>	

**20. Могила Сенявиной А. Е. (рожд. фон Брадке) (1733-1776)**  
5 участок (схема №22)


№ пп	Видовая принадлежность предмета охраны	Предмет охраны	Фотофиксация
1	2	3	4
1.	Объемно-пространственное и архитектурно-художественное решение:	<p>Местоположение, габариты и конфигурация участка; захоронения в границах территории участка;</p> <p>архитектурно-художественное решение надгробия: прямоугольный в плане жертвенник белого мрамора, сложной формы, декорированный изображениями драпировок в нижней части, венков, гирлянд и траурных факелов и лучковыми фронтонами с волютами, на гранитном основании; утрачены накладные металлические детали и завершение;</p> <p>характер и содержание надгробных надписей.</p>	

**21. Могила Стюарта Ф. Ф.(Ф.Г.) (1804-1856)**  
1 участок (схема №23)

№ пп	Видовая принадлежность предмета охраны	Предмет охраны	Фотофиксация
1	2	3	4
1.	Объемно-пространственное и архитектурно-художественное решение:	<p>Местоположение, габариты и конфигурация участка; захоронения в границах территории участка;</p> <p>архитектурно-художественное решение надгробия: квадратный в плане жертвенник белого мрамора с лучковыми фронтонами и акротериями, с завершением в виде траурной урны;</p> <p>характер и содержание надгробных надписей.</p>	




**22. Часовня-усыпальница Чичаговой Е.К., урожд.Проби (?-1811)**  
8 участок (схема №29)

№ пп	Видовая принадлежность предмета охраны	Предмет охраны	
1	2	3	4
1.	Объемно-пространственное и архитектурно-художественное решение:	<p>Местоположение, габариты и конфигурация участка; захоронения в границах территории участка;</p> <p>архитектурно-художественное решение: прямоугольная в плане усыпальница из тесаного известняка, с рустованными углами, под двухскатной кровлей с дентикулами и полуциркульными окнами на боковых фасадах; лицевой фасад оформлен прямым сандриком с консолями над входом и рельефом с траурными символами и эпитафией;</p> <p>характер и содержание памятной надписи.</p> <p><i>Архитектор А.И.Мельников Надгробие работы И.П.Мартоса перенесено в Александро-Невскую Лавру в 1934 г.</i></p>	

**23. Семейное захоронение Шведерских.**  
3 участок (схема №24)

№ пп	Видовая принадлежность предмета охраны	Предмет охраны	Фотофиксация
1	2	3	4
1.	Объемно-пространственное и архитектурно-художественное решение:	<p>Местоположение, габариты и конфигурация участка; захоронения в границах территории участка; высокий полусклеп с основанием из известняка;</p> <p>архитектурно-художественное решение надгробия: стенка из песчаника с нишей; в нише скульптура ангела белого мрамора; ограда – рисунок, материал(металл);</p> <p>характер и содержание надгробных надписей.</p> <p><i>Утрачены голова ангела, завершение в виде креста, металлический фриз с геометрическим орнаментом, сферическое стекло с арматурой.</i></p>	

**24. Могила Шмидта Д.А.**  
Участок 50 (семейное захоронение, схема №25)

№ пп	Видовая принадлежность предмета охраны	Предмет охраны	Фотофиксация
1	2	3	4
1.	Объемно-пространственное и архитектурно-художественное решение:	<p>Местоположение, габариты и конфигурация участка;</p> <p>захоронения в границах территории участка;</p> <p>архитектурно-художественное решение надгробия: подиум с основанием из природного камня;</p> <p>стенка из блоков серого гранита с двумя приставными каннелированными колоннами по бокам, верхняя часть в форме аттика с полуциркульной нишей, в нише мраморный рельеф - фигура обнаженного лежащего мужчины;</p> <p>ограда – рисунок, материал (металл); характер и содержание надгробных надписей;</p> <p>Надгробие рзрушено.</p> <p><i>Скульптурная композиция работы В.В.Кузнецова передана в ГРМ.</i></p>	  

**25. Могила Штиглиц Ю. А. (рожд. Грейг) (1829-1865)**  
47 участок (семейное место, схема №26)

№ пп	Видовая принадлежность предмета охраны	Предмет охраны	Фотофиксация
1	2	3	4
1.	Объемно-пространственное и архитектурно-художественное решение:	<p>Местоположение, габариты и конфигурация участка;</p> <p>захоронения в границах территории участка;</p> <p>архитектурно-художественное решение надгробия: высокий двухчастный постамент серого гранита, шестиугольный в нижней части, круглый в верхней, с профилированными поясками, завершение – фигура коленопреклоненного ангела с крестом, белого мрамора;</p> <p>характер и содержание надгробных надписей.</p>	

**26. Часовня-усыпальница (1817?)**  
19 участок (схема №27)

№ пп	Видовая принадлежность предмета охраны	Предмет охраны	Фотофиксация
1	2	3	4
1.	Объемно-пространственное и архитектурно-художественное решение:	<p>Местоположение, габариты и конфигурация участка;</p> <p>захоронения в границах территории участка;</p> <p>архитектурно-художественное решение: стилобат из массивных квадров гранита в виде усеченной пирамиды, завершение в виде жертвенника с акротериями, увечанного траурной металлической вазой .</p> <p><i>Сооружение разрушено.</i></p>	 

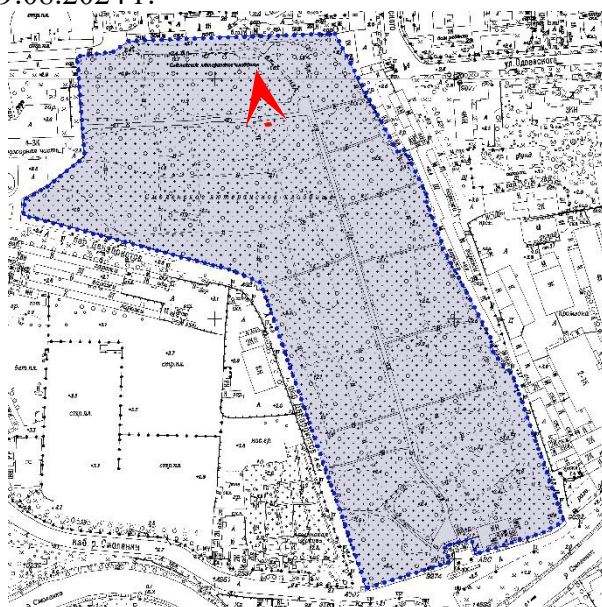
**Приложение № 3 к Акту**


по результатам государственной историко-культурной экспертизы проекта обеспечения сохранности объекта культурного наследия регионального значения «Смоленское лютеранское кладбище» по адресу: Санкт-Петербург, Смоленское лютеранское кладбище, при проведении земляных, строительных, мелиоративных, хозяйственных работ, указанных в ст. 30 Федерального закона № 73-ФЗ, работ по использованию лесов и иных работ, включающего оценку воздействия таких работ на указанный объект и содержащего меры по обеспечению сохранности указанного объекта, при проведении таких работ на земельном участке в границах территории объекта культурного наследия, в ходе работ по установке надгробия по адресу: Санкт-Петербург, Смоленское лютеранское кладбище, участок 65, разработанного ООО «КАНТ» в 2024 году (шифр: СМ-24-ОСОКН)

**Материалы фотофиксации**

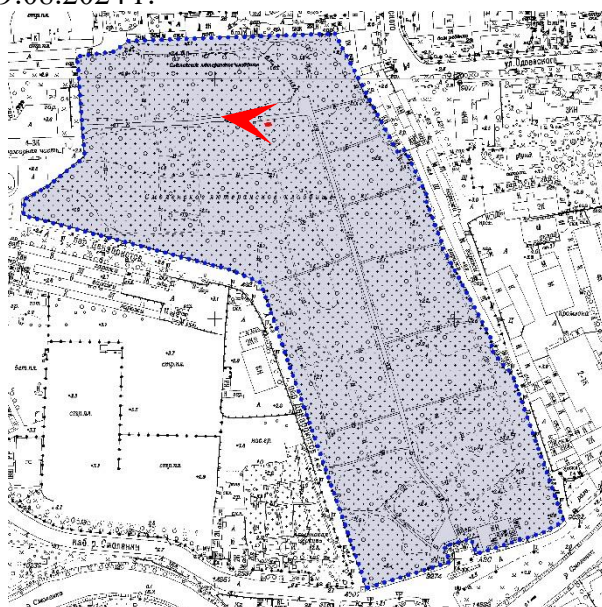



1. Рассматриваемое захоронение. участок №65. Объект культурного наследия регионального значения «Смоленское лютеранское кладбище»  
Вид с севера  
Дата съемки: 19.08.2024 г.






2. Рассматриваемое захоронение. участок №65. Объект культурного наследия регионального значения «Смоленское лютеранское кладбище»  
Вид с запада  
Дата съемки: 19.08.2024 г.



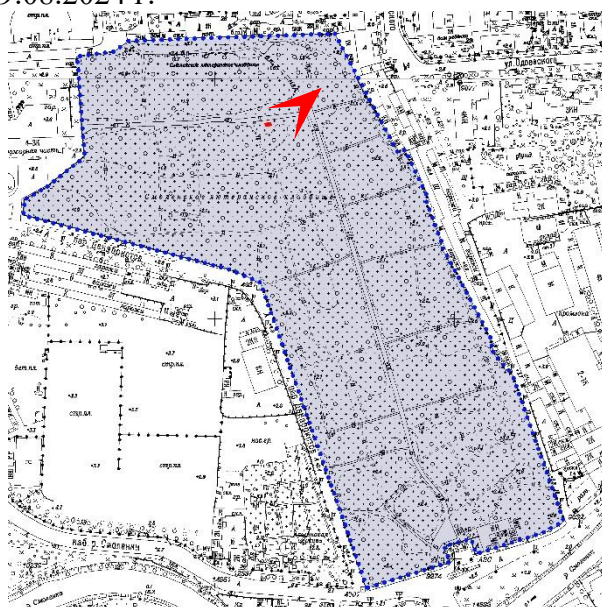


3. Рассматриваемое захоронение. участок №65. Объект культурного наследия регионального значения «Смоленское лютеранское кладбище»  
Вид с востока  
Дата съемки: 19.08.2024 г.






4. Рассматриваемое захоронение. участок №65. Объект культурного наследия регионального значения «Смоленское лютеранское кладбище»  
Вид с северо-востока  
Дата съемки: 19.08.2024 г.








5. Рассматриваемое захоронение. участок №65. Объект культурного наследия регионального значения «Смоленское лютеранское кладбище»  
Вид с северо-запада  
Дата съемки: 19.08.2024 г.

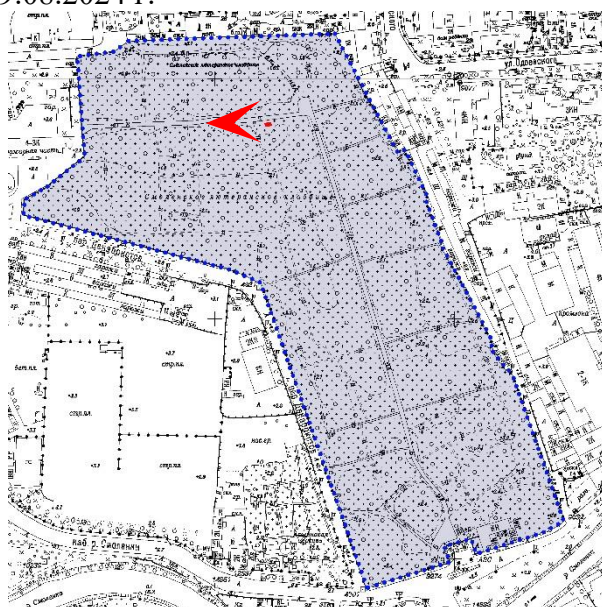




6. Рассматриваемое захоронение. участок №65. Объект культурного наследия регионального значения «Смоленское лютеранское кладбище»

Вид с запада

Дата съемки: 19.08.2024 г.





7. Рассматриваемое захоронение. участок №65. Объект культурного наследия регионального значения «Смоленское лютеранское кладбище»

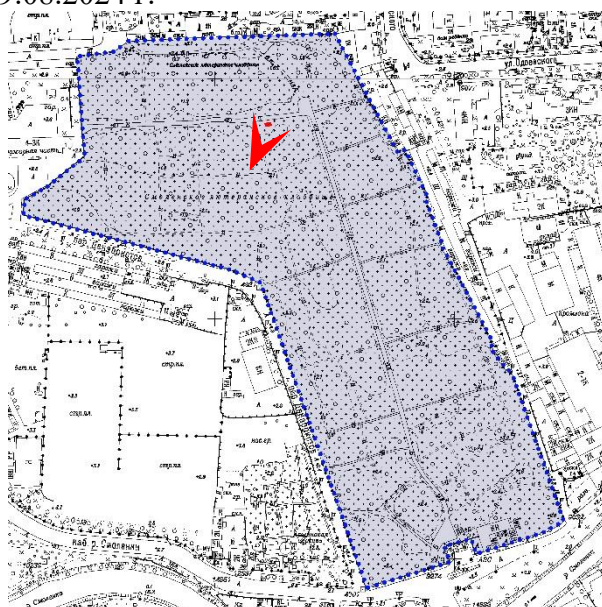
Вид с юга

Дата съемки: 19.08.2024 г.





8. Участок №65. Объект культурного наследия регионального значения  
«Смоленское лютеранское кладбище»  
Вид с юго-запада  
Дата съемки: 19.08.2024 г.





9. Рассматриваемое захоронение. участок №65. Объект культурного наследия регионального значения «Смоленское лютеранское кладбище»

Вид с юга

Дата съемки: 19.08.2024 г.






10. Участок №65. Объект культурного наследия регионального значения  
«Смоленское лютеранское кладбище»

Вид с запада

Дата съемки: 19.08.2024 г.






11. Участок №65. Объект культурного наследия регионального значения  
«Смоленское лютеранское кладбище»

Вид с севера

Дата съемки: 19.08.2024 г.






12. Участок №65. Объект культурного наследия регионального значения  
«Смоленское лютеранское кладбище»

Вид с юга

Дата съемки: 19.08.2024 г.






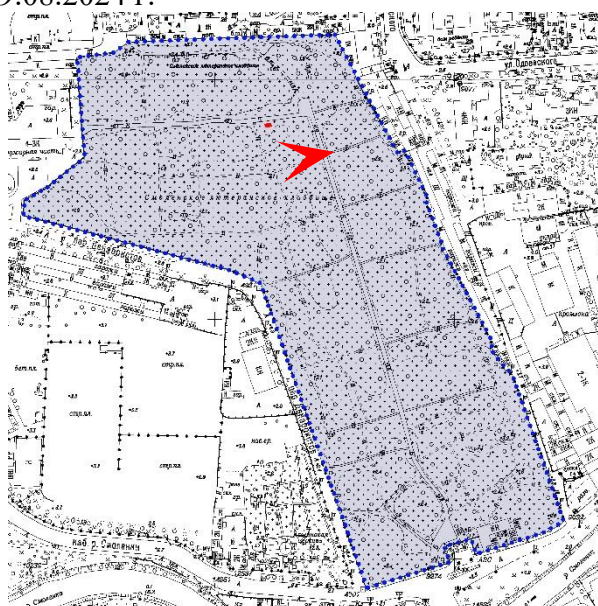


13. Участок №65. Объект культурного наследия регионального значения  
«Смоленское лютеранское кладбище»  
Вид с запада  
Дата съемки: 19.08.2024 г.






14. Участок №65. Объект культурного наследия регионального значения  
«Смоленское лютеранское кладбище»  
Вид с востока  
Дата съемки: 19.08.2024 г.





15. Участок №65. Объект культурного наследия регионального значения  
«Смоленское лютеранское кладбище»  
Вид с юго-запада  
Дата съемки: 19.08.2024 г.






16. Участок №65. Объект культурного наследия регионального значения  
«Смоленское лютеранское кладбище»

Вид с запада


Дата съемки: 19.08.2024 г.





17. Участок №65. Объект культурного наследия регионального значения  
«Смоленское лютеранское кладбище»  
Вид с юго-востока  
Дата съемки: 19.08.2024 г.

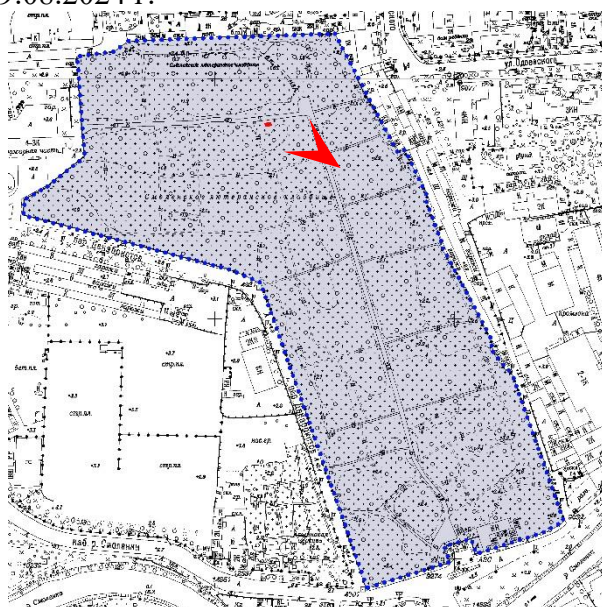




18. Участок №65. Объект культурного наследия регионального значения  
«Смоленское лютеранское кладбище»

Вид с юго-востока

Дата съемки: 19.08.2024 г.





19. Участок №65. Объект культурного наследия регионального значения  
«Смоленское лютеранское кладбище»

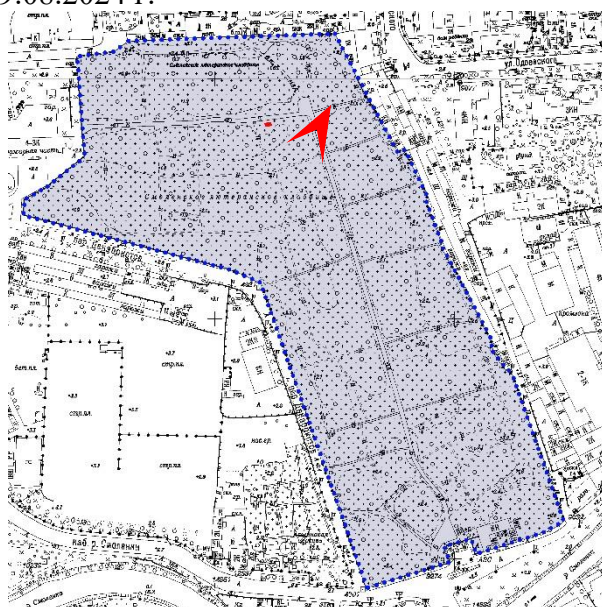
Вид с юга

Дата съемки: 19.08.2024 г.





20. Участок №65. Объект культурного наследия регионального значения  
«Смоленское лютеранское кладбище»  
Вид с северо-востока  
Дата съемки: 19.08.2024 г.



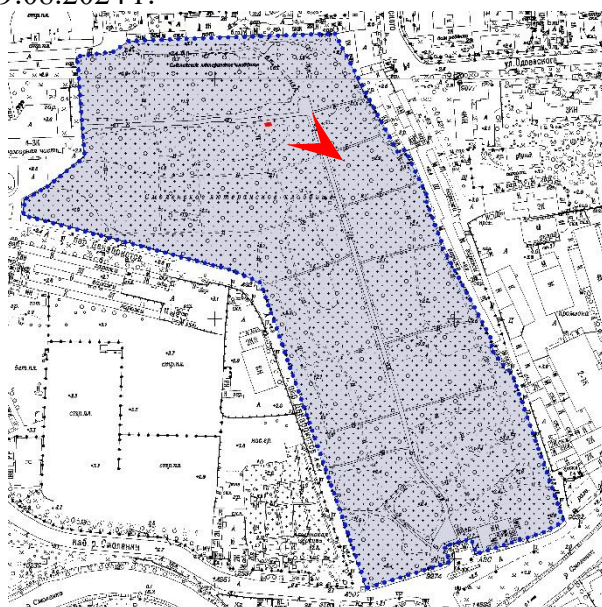




21. Участок №65. Объект культурного наследия регионального значения  
«Смоленское лютеранское кладбище»

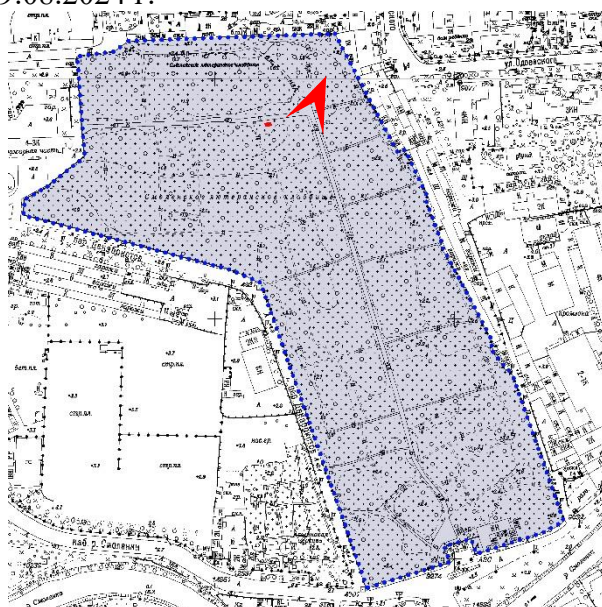
Вид с юго-востока

Дата съемки: 19.08.2024 г.





22. Участок №65. Объект культурного наследия регионального значения  
«Смоленское лютеранское кладбище»  
Вид с северо-востока  
Дата съемки: 19.08.2024 г.



**Приложение № 4 к Акту**

по результатам государственной историко-культурной экспертизы проекта обеспечения сохранности объекта культурного наследия регионального значения «Смоленское лютеранское кладбище» по адресу: Санкт-Петербург, Смоленское лютеранское кладбище, при проведении земляных, строительных, мелиоративных, хозяйственных работ, указанных в ст. 30 Федерального закона № 73-ФЗ, работ по использованию лесов и иных работ, включающего оценку воздействия таких работ на указанный объект и содержащего меры по обеспечению сохранности указанного объекта, при проведении таких работ на земельном участке в границах территории объекта культурного наследия, в ходе работ по установке надгробия по адресу: Санкт-Петербург, Смоленское лютеранское кладбище, участок 65, разработанного ООО «КАНТ» в 2024 году (шифр: СМ-24-ОСОКН)

**Документы технического учета:**

копия акта технического состояния объекта культурного наследия



**УТВЕРЖДАЮ**  
Начальник Управления  
по охране и использованию  
объектов культурного наследия  
Ломакина Е.Е.

«05» октября 2019 г.

**АКТ**  
**технического состояния объекта**  
**культурного наследия федерального/регионального значения**  
**(сад, парк, сквер, бульвар)**

г. Санкт-Петербург

«05» октября 2019 г.

Представитель(-ли) КГИОП, в лице начальника сектора инвентаризации и контроля сохранности предметов ДПИ отдела памятников ДПИ. Заинчковской А.Н, ведущего специалиста отдела Петроградского и Василеостровского районов Управления по охране и использованию объектов культурного наследия Адушевой А.Д., ведущего специалиста отдела ландшафтной архитектуры Управления ландшафтной архитектуры и гидротехнических сооружений Потемина М.А., произвел(-и) осмотр технического состояния и фотофиксацию объекта культурного наследия регионального значения «Смоленское лютеранское кладбище» (по адресу: Санкт-Петербург, Смоленки р. наб., 27), составил(-и) данный акт технического состояния (далее-акт).

**Исторические сведения:**

Смоленское лютеранское кладбище – старейшее из неправославных кладбищ города (1747). В 1747 году Синод предписал Главной полицмейстерской канцелярии отыскать в городе места для кладбищ «чужестранных иноверных иноземцев». 30 января 1748 года полицмейстерская контора определила городскому архитектору П.А. Трезини отвести под кладбище место вблизи Васильевского острова. Границы Смоленского лютеранского кладбища окончательно установились к 1836 году, когда совет церкви святой Екатерины купил за 45 тысяч рублей большой смежный участок, принадлежавший статскому советнику Кирееву. Общая площадь кладбища составила после этого примерно 15 гектаров. До 1917 года размер и конфигурация территории кладбища оставались неизменными. Площадь кладбища в настоящее время составляет 7,33 га.

**Сведения о техническом состоянии объекта культурного наследия**

Наименование элемента	Имеется		Отсутствует	Утрачен
	Удовлетворительное состояние	Неудовлетворительное состояние		
1. Элементы объемно-пространственной композиции:				
а) тип объекта культурного наследия:				
- парк:			v	
- сад:			v	
- сквер:			v	
- бульвар:			v	
- кладбище:	v			

б) рельеф:				
- ровный:	v			
- овраги:			v	
- горки:			v	
- террасы:			v	
в) ландшафтные группы:	v			
г) боскеты (рощи), массивы деревьев:			v	
д) партеры, их тип:			v	
е) планировка (аллеи, дороги):	v			
ж) перголы, огибные дороги, трельяжи и т.п.:			v	
з) водные устройства (пруды, плотины, фонтаны, каскады): пруд			v	
Состояние отдельных элементов объемно-пространственной композиции:				
а) дороги:	v			
б) газоны:	v			
в) древесной:	v			
г) экзоты, особо ценные старовозрастные деревья:	v			
д) кустарники:	v			
е) цветочное оформление:	v			
ж) мелиоративная сеть:			v	
з) водная система:			v	
2.3. Скульптура:		v		
2.4. Малые формы (мебель садовая, светильники пр.):			v	
2.5. Ворота и ограда:	v			
2.6. Архитектурные сооружения:		v		
3. Дополнительные сведения об изменениях технического состояния объекта культурного наследия (состояние насаждений, дефекты, утраты и др.): План границ и режима использования территории объекта культурного наследия регионального значения «Смоленское лютеранское кладбище» утвержден распоряжением КГИОП от 13.12.2018 г. № 519-р. Предмет охраны ОКН утвержден распоряжением КГИОП от 29.03.2019 № 149-р.				

Территория кладбища разделена на три регламентных участка. Территория участка № 1 (южная часть кладбища) и центральная дорожка находятся в удовлетворительном состоянии. На территории участков № 2 и № 3 наблюдается неудовлетворительное состояние отдельных старовозрастных деревьев, газонов, дорожно-тропиночной сети, а также захоронений, не являющихся объектами культурного наследия, и захоронений не отнесенных к предмету охраны объекта культурного наследия. Требуется проведение работ по ремонту территории объекта.

Ограда: из кирпичных оштукатуренных окрашенных стен и прямоугольных в плане столбов с центральными воротами и боковыми порталами с полуциркульными заглубленными арочными проемами и примыкающими пряслами кирпичной на столбах стены; металлические двухстворчатые ворота и одностворные калитки. Сохранность: удовлетворительная, незначительные участки шелушения штукатурно-окрасочного слоя и коррозии металла, поверхностные сажистые загрязнения.

На территории кладбища находятся захоронения, надгробия которых включены в распоряжение КГИОП от 29.03.2019 № 149-р, как элемент предмета охраны объекта культурного наследия регионального значения «Смоленское лютеранское кладбище»: некрополь деятелей науки (47 надгробий), некрополь деятелей культуры, общественных и политических деятелей (63 надгробия), воинский некрополь (78 надгробий), художественные надгробия (26). Всего 214 надгробий. Большая часть надгробий в неудовлетворительном состоянии – в результате образования культурного слоя часть надгробий находится ниже дневного уровня земли. Имеются сажистые загрязнения, участки поражения микологического и биологического характера, сколы и трещины на камне, мраморные надгробия имеют участки корковых поражений. У отдельных надгробий наблюдается крен памятников. Некоторые надгробия имеют утраты деталей памятников: наверший, крестов, оград, барельефов, скульптур. Металлические ограды со следами деформации, частичных утрат, коррозии. Порубрики - сильные биологические (мох) поражения, утраты шовного материала, многочисленные сколы. Отдельные надгробия утрачены: могила Бенуа К.М. (1885-1939), метеоролога, океанографа; могила Савича А.Н. (1811-1883), астронома, академика; могила Юрмана Н.А. (1867-1938), доктора медицинских наук; могила Дометти П.А.(1839-1891), генерал-майора; могила Степанова К.А.(1896-1943), подполковника; могила Хартлинга Н. Ф. (1833-1904), генерал-майора. Часовня-усыпальница (1817?) – обрушение конструкций, значительные утраты, сооружение частично скрыто культурным слоем.

#### 4. ФОТОФИКСАЦИЯ:



Ограда с воротами (XVIII –XIX вв.)




Участок территории в южной части кладбища (входна зона).



Центральная дорожка кладбища.



Фрагменты участков территории (центральная часть кладбища).




Могила Бауэра В.В.(1833-1884)



Могила Бретшнейдера Э.Э. (1833-1901)



Могила Виллие Я.В. (1794-1850)




Могила Горвица М.И. (1837-1903)



6



Могила Адамини А. (1794-1848)



Могила Гальнбека И.А.(1855-1934)



Могила фон Геккера В. (1828-1902)

Начальник сектора инвентаризации  
и контроля сохранности предметов ДПИ

Ведущий специалист отдела Петроградского  
и Василеостровского районов

Ведущий специалист отдела  
ландшафтной архитектуры  
Управления ландшафтной архитектуры  
и гидротехнических сооружений

А.Н. Заинчковская

А.Д. Адушева

М.А. Потемин

**Приложение № 5 к Акту**

по результатам государственной историко-культурной экспертизы проекта обеспечения сохранности объекта культурного наследия регионального значения «Смоленское лютеранское кладбище» по адресу: Санкт-Петербург, Смоленское лютеранское кладбище, при проведении земляных, строительных, мелиоративных, хозяйственных работ, указанных в ст. 30 Федерального закона № 73-ФЗ, работ по использованию лесов и иных работ, включающего оценку воздействия таких работ на указанный объект и содержащего меры по обеспечению сохранности указанного объекта, при проведении таких работ на земельном участке в границах территории объекта культурного наследия, в ходе работ по установке надгробия по адресу: Санкт-Петербург, Смоленское лютеранское кладбище, участок 65, разработанного ООО «КАНТ» в 2024 году (шифр: СМ-24-ОСОКН)

**Правоустанавливающие документы:**

копия выписки из Единого государственного реестра недвижимости

**Филиал публично-правовой компании "Роскадастр" по Санкт-Петербургу**  
полное наименование органа регистрации прав  
**Выписка из Единого государственного реестра недвижимости об объекте недвижимости**

**Сведения о характеристиках объекта недвижимости**

На основании запроса от 30.08.2024, поступившего на рассмотрение 30.08.2024, сообщаем, что согласно записям Единого государственного реестра недвижимости:

Раздел 1 Лист 1

<b>Земельный участок</b>			
<b>вид объекта недвижимости</b>			
Лист № 1 раздела 1	Всего листов раздела 1: 5	Всего разделов: 8	Всего листов выписки: 89
30.08.2024г. № КУВИ-001/2024-219032766			
Кадастровый номер:	78:06:0002058:17		
Номер кадастрового квартала:	78:06:0002058		
Дата присвоения кадастрового номера:	08.12.2010		
Ранее присвоенный государственный учетный номер:	Кадастровый номер 78:6:2058:17		
Местоположение:	г.Санкт-Петербург, Смоленское лютеранское кладбище		
Площадь:	93260 +/- 107		
Кадастровая стоимость, руб.:	369501911.45		
Кадастровые номера расположенных в пределах земельного участка объектов недвижимости:	78:06:0000000:3028		
Кадастровые номера объектов недвижимости, из которых образован объект недвижимости:	данные отсутствуют		
Кадастровые номера образованных объектов недвижимости:	данные отсутствуют		
Категория земель:	Земли населенных пунктов		
Виды разрешенного использования:	для размещения объектов ритуальной деятельности		
Сведения о кадастровом инженерере:	данные отсутствуют		
Сведения о лесах, водных объектах и об иных природных объектах, расположенных в пределах земельного участка:	данные отсутствуют		
Сведения о том, что земельный участок полностью расположен в границах зоны с особыми условиями использования территории, территории объекта культурного наследия, публичного сервитута:	данные отсутствуют		
Сведения о том, что земельный участок расположен в границах особой экономической зоны, территории опережающего развития, зоны территориального развития в Российской Федерации, игровой зоны:	данные отсутствуют		



ДОКУМЕНТ ПОДПИСАН  
ЭЛЕКТРОННОЙ ПОДПИСЬЮ

Сертификат: 00ВВ056В7401СВ38Д2В3576АСДС8425108

Владелец: ФЕДЕРАЛЬНАЯ СЛУЖБА ГОСУДАРСТВЕННОЙ

РЕГИСТРАЦИИ, КАДАСТРА И КАРТОГРАФИИ

Действителен: с 27.06.2023 по 19.09.2024

полное наименование должности

инициалы, фамилия

Земельный участок			
вид объекта недвижимости			
Лист № 2 раздела 1	Всего листов раздела 1: 5	Всего разделов: 8	Всего листов выписки: 89
30.08.2024г. № КУВИ-001/2024-219032766			
Кадастровый номер:		78:06:0002058:17	
Сведения о том, что земельный участок расположен в границах особо охраняемой природной территории, Байкальской природной территории и ее экологических зон, лесопарковом зеленом поясе, охотничьего угодья, лесничества:		данные отсутствуют	
Сведения о расположении земельного участка и (или) расположенного на нем объекта недвижимости в границах территории, в отношении которой принято решение о резервировании земель для государственных или муниципальных нужд:		данные отсутствуют	
Сведения о результатах проведения государственного земельного надзора:		данные отсутствуют	
Сведения о расположении земельного участка в границах территории, в отношении которой утвержден проект межевания территории:		данные отсутствуют	
Условный номер земельного участка:		данные отсутствуют	
Сведения о принятии акта и (или) заключении договора, предусматривающих предоставление в соответствии с земельным законодательством исполнительным органом государственным органом власти или органом местного самоуправления, находящегося в государственной или муниципальной собственности земельного участка для строительства наемного дома социального использования или наемного дома коммерческого использования:		данные отсутствуют	
Сведения о том, что земельный участок или земельные участки образованы на основании решения об изъятии земельного участка и (или) расположенного на нем объекта недвижимости для государственных или муниципальных нужд:		данные отсутствуют	
Сведения о том, что земельный участок образован из земель или земельного участка, государственная собственность на которые не разграничена:		данные отсутствуют	
Сведения о наличии земельного спора о местоположении границ земельных участков:		данные отсутствуют	
Статус записи об объекте недвижимости:		Сведения об объекте недвижимости имеют статус "актуальные"	
Особые отметки:		Сведения об ограничениях права на объект недвижимости, обременениях данного объекта, не зарегистрированных в реестре прав, ограничений прав и обременений недвижимого имущества: вид	



ДОКУМЕНТ ПОДПИСАН  
ЭЛЕКТРОННОЙ ПОДПИСЬЮ

Сертификат: 00ВВ056В7401СВ38Д2В3576АСDC8425108

Владелец: ФЕДЕРАЛЬНАЯ СЛУЖБА ГОСУДАРСТВЕННОЙ

РЕГИСТРАЦИИ, КАДАСТРА И КАРТОГРАФИИ

Действителен: с 27.06.2023 по 19.09.2024

полное наименование должности

инициалы, фамилия



Земельный участок			
вид объекта недвижимости			
Лист № 4 раздела 1	Всего листов раздела 1: 5	Всего разделов: 8	Всего листов выписки: 89

30.08.2024г. № КУВИ-001/2024-219032766

Кадастровый номер: 78:06:0002058:17

безопасности Правительства Санкт-Петербурга. вид ограничения (обременения): ограничения прав на земельный участок, предусмотренные статьей 56 Земельного кодекса Российской Федерации; срок действия: с 12.01.2021; реквизиты документа-основания: распоряжение "Об утверждении местоположения береговой линии (границы водного объекта, границы водоохранной зоны и границы прибрежной защитной полосы реки Смоленка (ИД 1168) на территории Санкт-Петербурга" от 26.02.2019 № 111-р выдан: Комитет по природопользованию, охране окружающей среды и обеспечению экологической безопасности Правительства Санкт-Петербурга. вид ограничения (обременения): ограничения прав на земельный участок, предусмотренные статьей 56 Земельного кодекса Российской Федерации; срок действия: с 05.02.2021; реквизиты документа-основания: постановление «О порядке установления охранных зон объектов электросетевого хозяйства и особых условий использования земельных участков, расположенных в границах таких зон» от 24.02.2009 № 160 выдан: Правительство Российской Федерации. вид ограничения (обременения): ограничения прав на земельный участок, предусмотренные статьей 56 Земельного кодекса Российской Федерации; срок действия: с 24.02.2021; реквизиты документа-основания: постановление "О порядке установления охранных зон объектов электросетевого хозяйства и особых условий использования земельных участков, расположенных в границах таких зон" от 24.02.2009 № 160 выдан: Правительство Российской Федерации. вид ограничения (обременения): ограничения прав на земельный участок, предусмотренные статьей 56 Земельного кодекса Российской Федерации; срок действия: с 28.05.2021; реквизиты документа-основания: решение об установлении санитарно-защитной зоны для ООО «ГНК» Автозаправочный комплекс 305 «Смоленка» по адресу: Санкт-Петербург, наб. реки Смоленки, д.27а, лит. А (кад. №78:06:0002058:7) от 20.04.2021 № 78-00-05/45-8315-2021 выдан: Управление Федеральной службы по надзору в сфере защиты прав потребителей и благополучия человека по городу Санкт-Петербург. вид ограничения (обременения): ограничения прав на земельный участок, предусмотренные статьей 56 Земельного кодекса Российской Федерации; срок действия: с 17.05.2022; реквизиты документа-основания: распоряжение Комитета по государственному контролю, использованию и охране памятников истории и культуры Правительства Санкт-Петербурга от 30.03.2022 № 262-рп выдан: Комитет по государственному контролю, использованию и охране памятников истории и культуры Правительства Санкт-Петербурга. вид ограничения (обременения): ограничения прав на земельный участок, предусмотренные статьей 56 Земельного кодекса Российской Федерации; срок действия: с 31.01.2023; реквизиты документа-основания: приказ "О типовых правилах охраны коммунальных тепловых сетей" от



ДОКУМЕНТ ПОДПИСАН  
ЭЛЕКТРОННОЙ ПОДПИСЬЮ

Сертификат: 00BV056B7401CB38D2B3576ACDC8425108

Владелец: ФЕДЕРАЛЬНАЯ СЛУЖБА ГОСУДАРСТВЕННОЙ

РЕГИСТРАЦИИ, КАДАСТРА И КАРТОГРАФИИ

Действителен: с 27.06.2023 по 19.09.2024

полное наименование должности

инициалы, фамилия

Земельный участок			
вид объекта недвижимости			
Лист № 5 раздела 1	Всего листов раздела 1: 5	Всего разделов: 8	Всего листов выписки: 89
30.08.2024г. № КУВИ-001/2024-219032766			
Кадастровый номер:		78:06:0002058:17	
		<p>17.08.1992 № 197 выдан: Минстрой РФ. вид ограничения (обременения): ограничения прав на земельный участок, предусмотренные статьей 56 Земельного кодекса Российской Федерации; срок действия: с 29.01.2024; реквизиты документа-основания: закон Санкт-Петербурга "О границах объединенных зон охраны объектов культурного наследия, расположенных на территории Санкт-Петербурга, режимах использования земель и требованиях к градостроительным регламентам в границах указанных зон" от 19.01.2009 № 820-7 выдан: Комитет по государственному контролю, использованию и охране памятников истории и культуры Правительства Санкт-Петербурга. вид ограничения (обременения): ограничения прав на земельный участок, предусмотренные статьей 56 Земельного кодекса Российской Федерации; срок действия: с 05.08.2024; реквизиты документа-основания: закон Санкт-Петербурга «О границах объединенных зон охраны объектов культурного наследия, расположенных на территории Санкт-Петербурга, режимах использования земель и требованиях к градостроительным регламентам в границах указанным зон. от 19.01.2009 № 820-7 выдан: Комитет по государственному контролю, использованию и охране памятников истории и культуры Правительства Санкт-Петербурга.</p>	
Получатель выписки:		Кононенко Анна Анатольевна	

полное наименование должности	 ДОКУМЕНТ ПОДПИСАН ЭЛЕКТРОННОЙ ПОДПИСЬЮ Сертификат: 00BV056B7401CB38D2B3576ACDC8425108 Владелец: ФЕДЕРАЛЬНАЯ СЛУЖБА ГОСУДАРСТВЕННОЙ РЕГИСТРАЦИИ, КАДАСТРА И КАРТОГРАФИИ Действителен: с 27.06.2023 по 19.09.2024	инициалы, фамилия
-------------------------------	---	-------------------

Выписка из Единого государственного реестра недвижимости об объекте недвижимости  
Сведения о зарегистрированных правах

Земельный участок			
вид объекта недвижимости			
Лист № 1 раздела 2	Всего листов раздела 2: 11	Всего разделов: 8	Всего листов выписки: 89
30.08.2024г. № КУВИ-001/2024-219032766			
Кадастровый номер:		78:06:0002058:17	
1	Правообладатель (правообладатели):	1.1	Санкт-Петербургское государственное казенное учреждение "Специализированная служба Санкт-Петербурга по вопросам похоронного дела", ИНН: 7842340459
	Сведения о возможности предоставления третьим лицам персональных данных физического лица:	1.1.1	данные отсутствуют
2	Вид, номер, дата и время государственной регистрации права:	2.1	Постоянное (бессрочное) пользование 78-78-33/027/2011-094 23.01.2012 00:00:00
3	Сведения об осуществлении государственной регистрации сделки, права без необходимого в силу закона согласия третьего лица, органа:	3.1	данные отсутствуют
4	Ограничение прав и обременение объекта недвижимости: не зарегистрировано		
1	Правообладатель (правообладатели):	1.2	Санкт-Петербург
	Сведения о возможности предоставления третьим лицам персональных данных физического лица:	1.2.1	данные отсутствуют
2	Вид, номер, дата и время государственной регистрации права:	2.2	Собственность 78-78-33/027/2011-093 23.01.2012 00:00:00
3	Сведения об осуществлении государственной регистрации сделки, права без необходимого в силу закона согласия третьего лица, органа:	3.2	данные отсутствуют
4	Ограничение прав и обременение объекта недвижимости:		
	4.1 вид:	Прочие ограничения прав и обременения объекта недвижимости	
	дата государственной регистрации:	23.01.2012 00:00:00	
	номер государственной регистрации:	78-78-33/027/2011-093	
	срок, на который установлены ограничение прав и обременение объекта недвижимости:	данные отсутствуют	
	лицо, в пользу которого установлены ограничение прав и обременение объекта недвижимости:	публичный	
	сведения о возможности предоставления третьим лицам персональных данных физического лица	данные отсутствуют	



полное наименование должности		инициалы, фамилия
-------------------------------	--	-------------------



Земельный участок			
вид объекта недвижимости			
Лист № 2 раздела 2	Всего листов раздела 2: 11	Всего разделов: 8	Всего листов выписки: 89

30.08.2024г. № КУВИ-001/2024-219032766

Кадастровый номер: 78:06:0002058:17

	основание государственной регистрации:	Кадастровый паспорт земельного участка (Выписка из государственного кадастра недвижимости), выдан 08.12.2010, ФГУ "Земельная кадастровая палата по городу Санкт-Петербургу"
	сведения об осуществлении государственной регистрации сделки, права, ограничения права без необходимого в силу закона согласия третьего лица, органа:	данные отсутствуют
	сведения об управляющем залогом и о договоре управления залогом, если такой договор заключен для управления ипотекой:	данные отсутствуют
	сведения о депозитарии, который осуществляет хранение обездвиженной документарной закладной или электронной закладной:	
	ведения о внесении изменений или дополнений в регистрационную запись об ипотеке:	
4.2	вид:	Прочие ограничения прав и обременения объекта недвижимости
	дата государственной регистрации:	23.01.2012 00:00:00
	номер государственной регистрации:	78-78-33/027/2011-093
	срок, на который установлены ограничение прав и обременение объекта недвижимости:	данные отсутствуют
	лицо, в пользу которого установлены ограничение прав и обременение объекта недвижимости:	публичный
	сведения о возможности предоставления третьим лицам персональных данных физического лица	данные отсутствуют
	основание государственной регистрации:	Кадастровый паспорт земельного участка (Выписка из государственного кадастра недвижимости), выдан 08.12.2010, ФГУ "Земельная кадастровая палата по городу Санкт-Петербургу"
	сведения об осуществлении государственной регистрации сделки, права, ограничения права без необходимого в силу закона согласия третьего лица, органа:	данные отсутствуют
	сведения об управляющем залогом и о договоре управления залогом, если такой договор заключен для управления ипотекой:	данные отсутствуют



ДОКУМЕНТ ПОДПИСАН  
ЭЛЕКТРОННОЙ ПОДПИСЬЮ

Сертификат: 00BV056B7401CB38D2B3576ACDC8425108

Владелец: ФЕДЕРАЛЬНАЯ СЛУЖБА ГОСУДАРСТВЕННОЙ

РЕГИСТРАЦИИ, КАДАСТРА И КАРТОГРАФИИ

Действителен: с 27.06.2023 по 19.09.2024

полное наименование должности

инициалы, фамилия

Земельный участок			
вид объекта недвижимости			
Лист № 3 раздела 2	Всего листов раздела 2: 11	Всего разделов: 8	Всего листов выписки: 89

30.08.2024г. № КУВИ-001/2024-219032766

Кадастровый номер: 78:06:0002058:17

	сведения о депозитарии, который осуществляет хранение бездвиженной документарной закладной или электронной закладной:	
	ведения о внесении изменений или дополнений в регистрационную запись об ипотеке:	
4.3	вид:	Прочие ограничения прав и обременения объекта недвижимости
	дата государственной регистрации:	23.01.2012 00:00:00
	номер государственной регистрации:	78-78-33/027/2011-093
	срок, на который установлены ограничение прав и обременение объекта недвижимости:	данные отсутствуют
	лицо, в пользу которого установлены ограничение прав и обременение объекта недвижимости:	публичный
	сведения о возможности предоставления третьим лицам персональных данных физического лица	данные отсутствуют
	основание государственной регистрации:	Кадастровый паспорт земельного участка (Выписка из государственного кадастра недвижимости), выдан 08.12.2010, ФГУ "Земельная кадастровая палата по городу Санкт-Петербургу"
	сведения об осуществлении государственной регистрации сделки, права, ограничения права без необходимого в силу закона согласия третьего лица, органа:	данные отсутствуют
	сведения об управляющем залогом и о договоре управления залогом, если такой договор заключен для управления ипотекой:	данные отсутствуют
	сведения о депозитарии, который осуществляет хранение бездвиженной документарной закладной или электронной закладной:	
	ведения о внесении изменений или дополнений в регистрационную запись об ипотеке:	
4.4	вид:	Прочие ограничения прав и обременения объекта недвижимости
	дата государственной регистрации:	23.01.2012 00:00:00
	номер государственной регистрации:	78-78-33/027/2011-093
	срок, на который установлены ограничение прав и обременение объекта недвижимости:	данные отсутствуют



ДОКУМЕНТ ПОДПИСАН  
ЭЛЕКТРОННОЙ ПОДПИСЬЮ

Сертификат: 00BV056B7401CB38D2B3576ACDC8425108

Владелец: ФЕДЕРАЛЬНАЯ СЛУЖБА ГОСУДАРСТВЕННОЙ

РЕГИСТРАЦИИ, КАДАСТРА И КАРТОГРАФИИ

Действителен: с 27.06.2023 по 19.09.2024

полное наименование должности

инициалы, фамилия

Земельный участок			
вид объекта недвижимости			
Лист № 4 раздела 2	Всего листов раздела 2: 11	Всего разделов: 8	Всего листов выписки: 89

30.08.2024г. № КУВИ-001/2024-219032766

Кадастровый номер: 78:06:0002058:17

	лицо, в пользу которого установлены ограничение прав и обременение объекта недвижимости:	публичный
	сведения о возможности предоставления третьим лицам персональных данных физического лица	данные отсутствуют
	основание государственной регистрации:	Кадастровый паспорт земельного участка (Выписка из государственного кадастра недвижимости), выдан 08.12.2010, ФГУ "Земельная кадастровая палата по городу Санкт-Петербургу"
	сведения об осуществлении государственной регистрации сделки, права, ограничения права без необходимого в силу закона согласия третьего лица, органа:	данные отсутствуют
	сведения об управляющем залогом и о договоре управления залогом, если такой договор заключен для управления ипотекой:	данные отсутствуют
	сведения о депозитарии, который осуществляет хранение обездвиженной документарной закладной или электронной закладной:	
	сведения о внесении изменений или дополнений в регистрационную запись об ипотеке:	
4.5	вид:	Прочие ограничения прав и обременения объекта недвижимости
	дата государственной регистрации:	23.01.2012 00:00:00
	номер государственной регистрации:	78-78-33/027/2011-093
	срок, на который установлены ограничение прав и обременение объекта недвижимости:	данные отсутствуют
	лицо, в пользу которого установлены ограничение прав и обременение объекта недвижимости:	публичный
	сведения о возможности предоставления третьим лицам персональных данных физического лица	данные отсутствуют
	основание государственной регистрации:	Кадастровый паспорт земельного участка (Выписка из государственного кадастра недвижимости), выдан 08.12.2010, ФГУ "Земельная кадастровая палата по городу Санкт-Петербургу"
	сведения об осуществлении государственной регистрации сделки, права, ограничения права без необходимого в силу закона согласия третьего лица, органа:	данные отсутствуют



ДОКУМЕНТ ПОДПИСАН  
ЭЛЕКТРОННОЙ ПОДПИСЬЮ

Сертификат: 00BV056B7401CB38D2B3576ACDC8425108

Владелец: ФЕДЕРАЛЬНАЯ СЛУЖБА ГОСУДАРСТВЕННОЙ

РЕГИСТРАЦИИ, КАДАСТРА И КАРТОГРАФИИ

Действителен: с 27.06.2023 по 19.09.2024

полное наименование должности

инициалы, фамилия

Земельный участок			
вид объекта недвижимости			
Лист № 5 раздела 2	Всего листов раздела 2: 11	Всего разделов: 8	Всего листов выписки: 89

30.08.2024г. № КУВИ-001/2024-219032766

Кадастровый номер: 78:06:0002058:17

	сведения об управляющем залогом и о договоре управления залогом, если такой договор заключен для управления ипотекой:	данные отсутствуют
	сведения о депозитарии, который осуществляет хранение обездвиженной документарной закладной или электронной закладной:	
	ведения о внесении изменений или дополнений в регистрационную запись об ипотеке:	
4.6	вид:	Прочие ограничения прав и обременения объекта недвижимости
	дата государственной регистрации:	23.01.2012 00:00:00
	номер государственной регистрации:	78-78-33/027/2011-093
	срок, на который установлены ограничение прав и обременение объекта недвижимости:	данные отсутствуют
	лицо, в пользу которого установлены ограничение прав и обременение объекта недвижимости:	публичный
	сведения о возможности предоставления третьим лицам персональных данных физического лица	данные отсутствуют
	основание государственной регистрации:	Кадастровый паспорт земельного участка (Выписка из государственного кадастра недвижимости), выдан 08.12.2010, ФГУ "Земельная кадастровая палата по городу Санкт-Петербургу"
	сведения об осуществлении государственной регистрации сделки, права, ограничения права без необходимого в силу закона согласия третьего лица, органа:	данные отсутствуют
	сведения об управляющем залогом и о договоре управления залогом, если такой договор заключен для управления ипотекой:	данные отсутствуют
	сведения о депозитарии, который осуществляет хранение обездвиженной документарной закладной или электронной закладной:	
	ведения о внесении изменений или дополнений в регистрационную запись об ипотеке:	
4.7	вид:	Прочие ограничения прав и обременения объекта недвижимости
	дата государственной регистрации:	23.01.2012 00:00:00
	номер государственной регистрации:	78-78-33/027/2011-093



ДОКУМЕНТ ПОДПИСАН  
ЭЛЕКТРОННОЙ ПОДПИСЬЮ

Сертификат: 00BV056B7401CB38D2B3576ACDC8425108

Владелец: ФЕДЕРАЛЬНАЯ СЛУЖБА ГОСУДАРСТВЕННОЙ

РЕГИСТРАЦИИ, КАДАСТРА И КАРТОГРАФИИ

Действителен: с 27.06.2023 по 19.09.2024

полное наименование должности

инициалы, фамилия

Земельный участок			
вид объекта недвижимости			
Лист № 6 раздела 2	Всего листов раздела 2: 11	Всего разделов: 8	Всего листов выписки: 89

30.08.2024г. № КУВИ-001/2024-219032766

Кадастровый номер: 78:06:0002058:17

	срок, на который установлены ограничение прав и обременение объекта недвижимости:	данные отсутствуют
	лицо, в пользу которого установлены ограничение прав и обременение объекта недвижимости:	публичный
	сведения о возможности предоставления третьим лицам персональных данных физического лица	данные отсутствуют
	основание государственной регистрации:	Кадастровый паспорт земельного участка (Выписка из государственного кадастра недвижимости), выдан 08.12.2010, ФГУ "Земельная кадастровая палата по городу Санкт-Петербургу"
	сведения об осуществлении государственной регистрации сделки, права, ограничения права без необходимого в силу закона согласия третьего лица, органа:	данные отсутствуют
	сведения об управляющем залоге и о договоре управления залогом, если такой договор заключен для управления ипотекой:	данные отсутствуют
	сведения о депозитарии, который осуществляет хранение обездвиженной документарной закладной или электронной закладной:	
	ведения о внесении изменений или дополнений в регистрационную запись об ипотеке:	
4.8	вид:	Прочие ограничения прав и обременения объекта недвижимости
	дата государственной регистрации:	23.01.2012 00:00:00
	номер государственной регистрации:	78-78-33/027/2011-093
	срок, на который установлены ограничение прав и обременение объекта недвижимости:	данные отсутствуют
	лицо, в пользу которого установлены ограничение прав и обременение объекта недвижимости:	публичный
	сведения о возможности предоставления третьим лицам персональных данных физического лица	данные отсутствуют
	основание государственной регистрации:	Кадастровый паспорт земельного участка (Выписка из государственного кадастра недвижимости), выдан 08.12.2010, ФГУ "Земельная кадастровая палата по городу Санкт-Петербургу"



ДОКУМЕНТ ПОДПИСАН  
ЭЛЕКТРОННОЙ ПОДПИСЬЮ

Сертификат: 00BV056B7401CB38D2B3576ACDC8425108

Владелец: ФЕДЕРАЛЬНАЯ СЛУЖБА ГОСУДАРСТВЕННОЙ

РЕГИСТРАЦИИ, КАДАСТРА И КАРТОГРАФИИ

Действителен: с 27.06.2023 по 19.09.2024

полное наименование должности

инициалы, фамилия

Земельный участок			
вид объекта недвижимости			
Лист № 7 раздела 2	Всего листов раздела 2: 11	Всего разделов: 8	Всего листов выписки: 89

30.08.2024г. № КУВИ-001/2024-219032766

Кадастровый номер: 78:06:0002058:17

	сведения об осуществлении государственной регистрации сделки, права, ограничения права без необходимого в силу закона согласия третьего лица, органа:	данные отсутствуют
	сведения об управляющем залогом и о договоре управления залогом, если такой договор заключен для управления ипотекой:	данные отсутствуют
	сведения о депозитарии, который осуществляет хранение обездвиженной документарной закладной или электронной закладной:	
	ведения о внесении изменений или дополнений в регистрационную запись об ипотеке:	
4.9	вид:	Прочие ограничения прав и обременения объекта недвижимости
	дата государственной регистрации:	23.01.2012 00:00:00
	номер государственной регистрации:	78-78-33/027/2011-093
	срок, на который установлены ограничение прав и обременение объекта недвижимости:	данные отсутствуют
	лицо, в пользу которого установлены ограничение прав и обременение объекта недвижимости:	публичный
	сведения о возможности предоставления третьим лицам персональных данных физического лица	данные отсутствуют
	основание государственной регистрации:	Кадастровый паспорт земельного участка (Выписка из государственного кадастра недвижимости), выдан 08.12.2010, ФГУ "Земельная кадастровая палата по городу Санкт-Петербургу"
	сведения об осуществлении государственной регистрации сделки, права, ограничения права без необходимого в силу закона согласия третьего лица, органа:	данные отсутствуют
	сведения об управляющем залогом и о договоре управления залогом, если такой договор заключен для управления ипотекой:	данные отсутствуют
	сведения о депозитарии, который осуществляет хранение обездвиженной документарной закладной или электронной закладной:	



ДОКУМЕНТ ПОДПИСАН  
ЭЛЕКТРОННОЙ ПОДПИСЬЮ

Сертификат: 00BV056B7401CB38D2B3576ACDC8425108

Владелец: ФЕДЕРАЛЬНАЯ СЛУЖБА ГОСУДАРСТВЕННОЙ

РЕГИСТРАЦИИ, КАДАСТРА И КАРТОГРАФИИ

Действителен: с 27.06.2023 по 19.09.2024

полное наименование должности

инициалы, фамилия

Земельный участок			
вид объекта недвижимости			
Лист № 8 раздела 2	Всего листов раздела 2: 11	Всего разделов: 8	Всего листов выписки: 89

30.08.2024г. № КУВИ-001/2024-219032766

Кадастровый номер: 78:06:0002058:17

	ведения о внесении изменений или дополнений в регистрационную запись об ипотеке:	
4.10	вид:	Прочие ограничения прав и обременения объекта недвижимости
	дата государственной регистрации:	23.01.2012 00:00:00
	номер государственной регистрации:	78-78-33/027/2011-093
	срок, на который установлены ограничение прав и обременение объекта недвижимости:	данные отсутствуют
	лицо, в пользу которого установлены ограничение прав и обременение объекта недвижимости:	публичный
	сведения о возможности предоставления третьим лицам персональных данных физического лица	данные отсутствуют
	основание государственной регистрации:	Кадастровый паспорт земельного участка (Выписка из государственного кадастра недвижимости), выдан 08.12.2010, ФГУ "Земельная кадастровая палата по городу Санкт-Петербургу"
	сведения об осуществлении государственной регистрации сделки, права, ограничения права без необходимого в силу закона согласия третьего лица, органа:	данные отсутствуют
	сведения об управляющем залогом и о договоре управления залогом, если такой договор заключен для управления ипотекой:	данные отсутствуют
	сведения о депозитарии, который осуществляет хранение обездвиженной документарной закладной или электронной закладной:	
	ведения о внесении изменений или дополнений в регистрационную запись об ипотеке:	
4.11	вид:	Прочие ограничения прав и обременения объекта недвижимости
	дата государственной регистрации:	23.01.2012 00:00:00
	номер государственной регистрации:	78-78-33/027/2011-093
	срок, на который установлены ограничение прав и обременение объекта недвижимости:	данные отсутствуют
	лицо, в пользу которого установлены ограничение прав и обременение объекта недвижимости:	публичный
	сведения о возможности предоставления третьим лицам персональных данных физического лица	данные отсутствуют



ДОКУМЕНТ ПОДПИСАН  
ЭЛЕКТРОННОЙ ПОДПИСЬЮ

Сертификат: 00BV056B7401CB38D2B3576ACDC8425108

Владелец: ФЕДЕРАЛЬНАЯ СЛУЖБА ГОСУДАРСТВЕННОЙ

РЕГИСТРАЦИИ, КАДАСТРА И КАРТОГРАФИИ

Действителен: с 27.06.2023 по 19.09.2024

полное наименование должности

инициалы, фамилия

Земельный участок			
вид объекта недвижимости			
Лист № 9 раздела 2	Всего листов раздела 2: 11	Всего разделов: 8	Всего листов выписки: 89

30.08.2024г. № КУВИ-001/2024-219032766

Кадастровый номер: 78:06:0002058:17

	основание государственной регистрации:	Кадастровый паспорт земельного участка (Выписка из государственного кадастра недвижимости), выдан 08.12.2010, ФГУ "Земельная кадастровая палата по городу Санкт-Петербургу"
	сведения об осуществлении государственной регистрации сделки, права, ограничения права без необходимого в силу закона согласия третьего лица, органа:	данные отсутствуют
	сведения об управляющем залогом и о договоре управления залогом, если такой договор заключен для управления ипотекой:	данные отсутствуют
	сведения о депозитарии, который осуществляет хранение обездвиженной документарной закладной или электронной закладной:	
	ведения о внесении изменений или дополнений в регистрационную запись об ипотеке:	
4.12	вид:	Прочие ограничения прав и обременения объекта недвижимости
	дата государственной регистрации:	23.01.2012 00:00:00
	номер государственной регистрации:	78-78-33/027/2011-093
	срок, на который установлены ограничение прав и обременение объекта недвижимости:	данные отсутствуют
	лицо, в пользу которого установлены ограничение прав и обременение объекта недвижимости:	публичный
	сведения о возможности предоставления третьим лицам персональных данных физического лица	данные отсутствуют
	основание государственной регистрации:	Кадастровый паспорт земельного участка (Выписка из государственного кадастра недвижимости), выдан 08.12.2010, ФГУ "Земельная кадастровая палата по городу Санкт-Петербургу"
	сведения об осуществлении государственной регистрации сделки, права, ограничения права без необходимого в силу закона согласия третьего лица, органа:	данные отсутствуют
	сведения об управляющем залогом и о договоре управления залогом, если такой договор заключен для управления ипотекой:	данные отсутствуют



ДОКУМЕНТ ПОДПИСАН  
ЭЛЕКТРОННОЙ ПОДПИСЬЮ

Сертификат: 00BV056B7401CB38D2B3576ACDC8425108

Владелец: ФЕДЕРАЛЬНАЯ СЛУЖБА ГОСУДАРСТВЕННОЙ

РЕГИСТРАЦИИ, КАДАСТРА И КАРТОГРАФИИ

Действителен: с 27.06.2023 по 19.09.2024

полное наименование должности

инициалы, фамилия



Земельный участок			
вид объекта недвижимости			
Лист № 10 раздела 2	Всего листов раздела 2: 11	Всего разделов: 8	Всего листов выписки: 89

30.08.2024г. № КУВИ-001/2024-219032766

Кадастровый номер: 78:06:0002058:17

	сведения о депозитарии, который осуществляет хранение обездвиженной документарной закладной или электронной закладной:	
	ведения о внесении изменений или дополнений в регистрационную запись об ипотеке:	
4.13	вид:	Прочие ограничения прав и обременения объекта недвижимости
	дата государственной регистрации:	23.01.2012 00:00:00
	номер государственной регистрации:	78-78-33/027/2011-093
	срок, на который установлены ограничение прав и обременение объекта недвижимости:	данные отсутствуют
	лицо, в пользу которого установлены ограничение прав и обременение объекта недвижимости:	публичный
	сведения о возможности предоставления третьим лицам персональных данных физического лица	данные отсутствуют
	основание государственной регистрации:	Кадастровый паспорт земельного участка (Выписка из государственного кадастра недвижимости), выдан 08.12.2010, ФГУ "Земельная кадастровая палата по городу Санкт-Петербургу"
	сведения об осуществлении государственной регистрации сделки, права, ограничения права без необходимого в силу закона согласия третьего лица, органа:	данные отсутствуют
	сведения об управляющем залогом и о договоре управления залогом, если такой договор заключен для управления ипотекой:	данные отсутствуют
	сведения о депозитарии, который осуществляет хранение обездвиженной документарной закладной или электронной закладной:	
	ведения о внесении изменений или дополнений в регистрационную запись об ипотеке:	
5	Договоры участия в долевом строительстве:	не зарегистрировано
6	Заявленные в судебном порядке права требования:	данные отсутствуют
7	Сведения о возможности предоставления третьим лицам персональных данных физического лица	данные отсутствуют
8	Сведения о возражении в отношении зарегистрированного права:	данные отсутствуют



ДОКУМЕНТ ПОДПИСАН  
ЭЛЕКТРОННОЙ ПОДПИСЬЮ

Сертификат: 00BV056B7401CB38D2B3576ACDC8425108

Владелец: ФЕДЕРАЛЬНАЯ СЛУЖБА ГОСУДАРСТВЕННОЙ

РЕГИСТРАЦИИ, КАДАСТРА И КАРТОГРАФИИ

Действителен: с 27.06.2023 по 19.09.2024

полное наименование должности

инициалы, фамилия

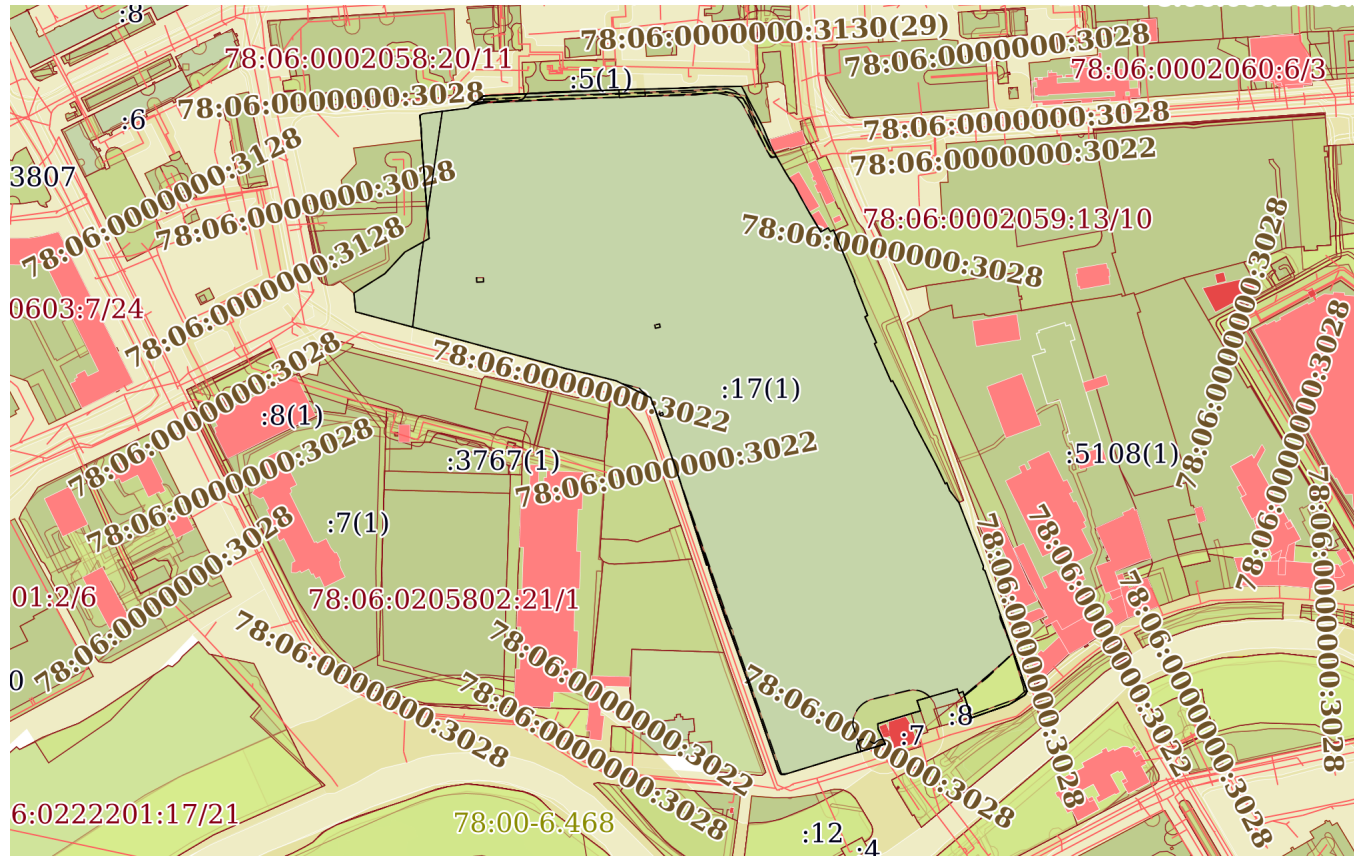
Земельный участок	
вид объекта недвижимости	
Лист № 11 раздела 2	Всего листов раздела 2: 11
Всего разделов: 8	
Всего листов выписки: 89	
30.08.2024г. № КУВИ-001/2024-219032766	
Кадастровый номер:	78:06:0002058:17
9	Сведения о наличии решения об изъятии объекта недвижимости для государственных и муниципальных нужд:
10	Сведения о невозможности государственной регистрации без личного участия правообладателя или его законного представителя:
11	Правопритязания и сведения о наличии поступивших, но не рассмотренных заявлений о проведении государственной регистрации права (перехода, прекращения права), ограничения права или обременения объекта недвижимости, сделки в отношении объекта недвижимости:
11	Сведения о невозможности государственной регистрации перехода, прекращения, ограничения права на земельный участок из земель сельскохозяйственного назначения:

полное наименование должности		ДОКУМЕНТ ПОДПИСАН	инициалы, фамилия
	ЭЛЕКТРОННОЙ ПОДПИСЬЮ Сертификат: 00ВВ056В7401СВ38D2В3576АСDС8425108 Владелец: ФЕДЕРАЛЬНАЯ СЛУЖБА ГОСУДАРСТВЕННОЙ РЕГИСТРАЦИИ, КАДАСТРА И КАРТОГРАФИИ Действителен: с 27.06.2023 по 19.09.2024		

Выписка из Единого государственного реестра недвижимости об объекте недвижимости  
Описание местоположения земельного участка

Земельный участок вид объекта недвижимости			
Лист № 1 раздела 3	Всего листов раздела 3: 1	Всего разделов: 8	Всего листов выписки: 89
30.08.2024г. № КУВИ-001/2024-219032766			
Кадастровый номер:	78:06:0002058:17		

План (чертеж, схема) земельного участка



Масштаб 1:5000

Условные обозначения:



ДОКУМЕНТ ПОДПИСАН  
ЭЛЕКТРОННОЙ ПОДПИСЬЮ

Сертификат: 00ВВ056В7401СВ38D2В3576ACDC8425108  
Владелец: ФЕДЕРАЛЬНАЯ СЛУЖБА ГОСУДАРСТВЕННОЙ  
РЕГИСТРАЦИИ, КАДАСТРА И КАРТОГРАФИИ  
Действителен: с 27.06.2023 по 19.09.2024

полное наименование должности


инициалы, фамилия

Выписка из Единого государственного реестра недвижимости об объекте недвижимости

Описание местоположения земельного участка

Земельный участок			
вид объекта недвижимости			
Лист № 1 раздела 3.1	Всего листов раздела 3.1: 4	Всего разделов: 8	Всего листов выписки: 89
30.08.2024г. № КУВИ-001/2024-219032766			
Кадастровый номер:		78:06:0002058:17	

Описание местоположения границ земельного участка							
№ п/п	Номер точки		Дирекционный угол	Горизонтальное проложение, м	Описание закрепления на местности	Кадастровые номера смежных участков	Сведения об адресах правообладателей смежных земельных участков
	начальная	конечная					
1	2	3	4	5	6	7	8
1	1.1.1	1.1.2	341°56.8`	18.01	данные отсутствуют	78:06:0002058:4	данные отсутствуют
2	1.1.2	1.1.3	247°55.1`	3.03	данные отсутствуют	78:06:0002058:4	данные отсутствуют
3	1.1.3	1.1.4	341°44.5`	3.1	данные отсутствуют	78:06:0002058:10	данные отсутствуют
4	1.1.4	1.1.5	253°46.4`	28.06	данные отсутствуют	78:06:0002058:10	данные отсутствуют
5	1.1.5	1.1.6	161°32.4`	7.23	данные отсутствуют	78:06:0002058:10	данные отсутствуют
6	1.1.6	1.1.7	252°1.9`	1.56	данные отсутствуют	78:06:0002058:9	данные отсутствуют
7	1.1.7	1.1.8	255°21.8`	3.01	данные отсутствуют	78:06:0002058:9	данные отсутствуют
8	1.1.8	1.1.9	252°14.6`	1.87	данные отсутствуют	78:06:0002058:9	данные отсутствуют
9	1.1.9	1.1.10	253°1.0`	23.48	данные отсутствуют	78:06:0002058:7	адрес отсутствует
10	1.1.10	1.1.11	175°1.8`	3.69	данные отсутствуют	78:06:0002058:7	адрес отсутствует
11	1.1.11	1.1.12	154°20.9`	10.95	данные отсутствуют	78:06:0002058:7	адрес отсутствует
12	1.1.12	1.1.13	252°53.6`	11.73	данные отсутствуют	данные отсутствуют	данные отсутствуют
13	1.1.13	1.1.14	253°40.9`	3.59	данные отсутствуют	данные отсутствуют	данные отсутствуют
14	1.1.14	1.1.15	251°33.9`	1.83	данные отсутствуют	данные отсутствуют	данные отсутствуют
15	1.1.15	1.1.16	254°30.7`	10.34	данные отсутствуют	данные отсутствуют	данные отсутствуют
16	1.1.16	1.1.17	252°56.0`	41.33	данные отсутствуют	данные отсутствуют	данные отсутствуют
17	1.1.17	1.1.18	254°15.4`	1.95	данные отсутствуют	данные отсутствуют	данные отсутствуют
18	1.1.18	1.1.19	265°58.3`	1.42	данные отсутствуют	данные отсутствуют	данные отсутствуют
19	1.1.19	1.1.20	293°37.7`	1.22	данные отсутствуют	данные отсутствуют	данные отсутствуют
20	1.1.20	1.1.21	330°3.1`	2.8	данные отсутствуют	данные отсутствуют	данные отсутствуют
21	1.1.21	1.1.22	341°7.6`	42.1	данные отсутствуют	данные отсутствуют	данные отсутствуют
22	1.1.22	1.1.23	340°45.8`	45.26	данные отсутствуют	данные отсутствуют	данные отсутствуют



ДОКУМЕНТ ПОДПИСАН  
ЭЛЕКТРОННОЙ ПОДПИСЬЮ

Сертификат: 00BV056B7401CB38D2B3576ACDC8425108  
Владелец: ФЕДЕРАЛЬНАЯ СЛУЖБА ГОСУДАРСТВЕННОЙ  
РЕГИСТРАЦИИ, КАДАСТРА И КАРТОГРАФИИ  
Действителен: с 27.06.2023 по 19.09.2024

полное наименование должности		инициалы, фамилия
-------------------------------	--	-------------------

Земельный участок  
вид объекта недвижимости

Лист № 2 раздела 3.1

Всего листов раздела 3.1: 4

Всего разделов: 8

Всего листов выписки: 89

30.08.2024г. № КУВИ-001/2024-219032766

Кадастровый номер:

78:06:0002058:17

1	2	3	4	5	6	7	8
23	1.1.23	1.1.24	339°57.4'	22.76	данные отсутствуют	данные отсутствуют	данные отсутствуют
24	1.1.24	1.1.25	341°43.7'	32.12	данные отсутствуют	данные отсутствуют	данные отсутствуют
25	1.1.25	1.1.26	349°10.9'	3.2	данные отсутствуют	данные отсутствуют	данные отсутствуют
26	1.1.26	1.1.27	274°33.2'	1.13	данные отсутствуют	данные отсутствуют	данные отсутствуют
27	1.1.27	1.1.28	342°25.7'	67.08	данные отсутствуют	данные отсутствуют	данные отсутствуют
28	1.1.28	1.1.29	340°32.1'	41.68	данные отсутствуют	данные отсутствуют	данные отсутствуют
29	1.1.29	1.1.30	339°28.3'	9.52	данные отсутствуют	данные отсутствуют	данные отсутствуют
30	1.1.30	1.1.31	296°5.7'	16.89	данные отсутствуют	данные отсутствуют	данные отсутствуют
31	1.1.31	1.1.32	295°50.2'	8.79	данные отсутствуют	данные отсутствуют	данные отсутствуют
32	1.1.32	1.1.33	284°19.9'	18.38	данные отсутствуют	данные отсутствуют	данные отсутствуют
33	1.1.33	1.1.34	282°42.5'	16.64	данные отсутствуют	данные отсутствуют	данные отсутствуют
34	1.1.34	1.1.35	286°14.6'	15.8	данные отсутствуют	данные отсутствуют	данные отсутствуют
35	1.1.35	1.1.36	284°48.9'	39.97	данные отсутствуют	данные отсутствуют	данные отсутствуют
36	1.1.36	1.1.37	285°14.6'	39.94	данные отсутствуют	данные отсутствуют	данные отсутствуют
37	1.1.37	1.1.38	284°57.4'	49.87	данные отсутствуют	данные отсутствуют	данные отсутствуют
38	1.1.38	1.1.39	354°32.3'	12.61	данные отсутствуют	данные отсутствуют	данные отсутствуют
39	1.1.39	1.1.40	57°49.6'	24.43	данные отсутствуют	78:06:0002058:1640(1)	адрес отсутствует
40	1.1.40	1.1.41	42°52.4'	19.81	данные отсутствуют	78:06:0002058:1640(1)	адрес отсутствует
41	1.1.41	1.1.42	60°46.7'	18.62	данные отсутствуют	78:06:0002058:1640(1)	адрес отсутствует
42	1.1.42	1.1.43	355°30.5'	20.56	данные отсутствуют	78:06:0002058:1640(1)	адрес отсутствует
43	1.1.43	1.1.44	355°48.4'	6.02	данные отсутствуют	78:06:0002058:1640(1)	адрес отсутствует
44	1.1.44	1.1.45	355°34.0'	35.58	данные отсутствуют	78:06:0002058:1640(1)	адрес отсутствует
45	1.1.45	1.1.46	357°11.0'	12.21	данные отсутствуют	данные отсутствуют	данные отсутствуют
46	1.1.46	1.1.47	353°15.2'	4.51	данные отсутствуют	данные отсутствуют	данные отсутствуют
47	1.1.47	1.1.48	355°54.8'	3.93	данные отсутствуют	данные отсутствуют	данные отсутствуют
48	1.1.48	1.1.49	62°54.5'	2.44	данные отсутствуют	данные отсутствуют	данные отсутствуют
49	1.1.49	1.1.50	82°53.6'	30.23	данные отсутствуют	данные отсутствуют	данные отсутствуют
50	1.1.50	1.1.51	52°5.0'	13.25	данные отсутствуют	данные отсутствуют	данные отсутствуют
51	1.1.51	1.1.52	86°57.7'	27.35	данные отсутствуют	данные отсутствуют	данные отсутствуют



ДОКУМЕНТ ПОДПИСАН  
ЭЛЕКТРОННОЙ ПОДПИСЬЮ

Сертификат: 00BV056B7401CB38D2B3576ACDC8425108

Владелец: ФЕДЕРАЛЬНАЯ СЛУЖБА ГОСУДАРСТВЕННОЙ

РЕГИСТРАЦИИ, КАДАСТРА И КАРТОГРАФИИ

Действителен: с 27.06.2023 по 19.09.2024

полное наименование должности

инициалы, фамилия

Земельный участок  
вид объекта недвижимости

Лист № 3 раздела 3.1

Всего листов раздела 3.1: 4

Всего разделов: 8

Всего листов выписки: 89

30.08.2024г. № КУВИ-001/2024-219032766

Кадастровый номер:

78:06:0002058:17

1	2	3	4	5	6	7	8
52	1.1.52	1.1.53	86°35.8'	21.56	данные отсутствуют	78:06:0002058:5(1)	данные отсутствуют
53	1.1.53	1.1.54	88°7.5'	34.84	данные отсутствуют	78:06:0002058:5(1)	данные отсутствуют
54	1.1.54	1.1.55	88°7.9'	4.6	данные отсутствуют	78:06:0002058:5(1)	данные отсутствуют
55	1.1.55	1.1.56	88°23.6'	41.76	данные отсутствуют	данные отсутствуют	данные отсутствуют
56	1.1.56	1.1.57	87°23.2'	9.21	данные отсутствуют	данные отсутствуют	данные отсутствуют
57	1.1.57	1.1.58	87°19.5'	2.14	данные отсутствуют	данные отсутствуют	данные отсутствуют
58	1.1.58	1.1.59	87°47.0'	14.22	данные отсутствуют	данные отсутствуют	данные отсутствуют
59	1.1.59	1.1.60	89°22.6'	17.48	данные отсутствуют	данные отсутствуют	данные отсутствуют
60	1.1.60	1.1.61	152°17.6'	27.59	данные отсутствуют	78:06:0002058:13(1)	адрес отсутствует
61	1.1.61	1.1.62	153°26.1'	4.02	данные отсутствуют	данные отсутствуют	данные отсутствуют
62	1.1.62	1.1.63	158°0.7'	8.52	данные отсутствуют	данные отсутствуют	данные отсутствуют
63	1.1.63	1.1.64	155°35.1'	8.23	данные отсутствуют	78:06:0002058:1006(1)	данные отсутствуют
64	1.1.64	1.1.65	150°4.5'	16.56	данные отсутствуют	78:06:0002058:1006(1)	данные отсутствуют
65	1.1.65	1.1.66	148°0.2'	6.38	данные отсутствуют	78:06:0002058:1006(1)	данные отсутствуют
66	1.1.66	1.1.67	139°43.3'	3.26	данные отсутствуют	78:06:0002058:1006(1)	данные отсутствуют
67	1.1.67	1.1.68	152°0.4'	9.33	данные отсутствуют	78:06:0002058:1006(1)	данные отсутствуют
68	1.1.68	1.1.69	150°41.6'	12.63	данные отсутствуют	78:06:0002058:1006(1)	данные отсутствуют
69	1.1.69	1.1.70	149°2.2'	2.27	данные отсутствуют	78:06:0002058:1006(1)	данные отсутствуют
70	1.1.70	1.1.71	149°12.1'	12.48	данные отсутствуют	78:06:0002058:1006(1)	данные отсутствуют
71	1.1.71	1.1.72	60°34.5'	5.56	данные отсутствуют	78:06:0002058:1006(1)	данные отсутствуют
72	1.1.72	1.1.73	148°12.1'	2.94	данные отсутствуют	78:06:0002058:1006(1)	данные отсутствуют
73	1.1.73	1.1.74	63°51.9'	2.38	данные отсутствуют	78:06:0002058:1006(1)	данные отсутствуют
74	1.1.74	1.1.75	159°57.3'	0.79	данные отсутствуют	78:06:0002058:1006(1)	данные отсутствуют
75	1.1.75	1.1.76	157°16.1'	36.26	данные отсутствуют	78:06:0002058:1010(1)	данные отсутствуют
76	1.1.76	1.1.77	247°55.9'	0.4	данные отсутствуют	78:06:0002058:1010(1)	данные отсутствуют
77	1.1.77	1.1.78	158°41.8'	24.58	данные отсутствуют	78:06:0002058:1010(1)	данные отсутствуют
78	1.1.78	1.1.79	240°55.1'	2.04	данные отсутствуют	78:06:0002058:1010(1)	данные отсутствуют
79	1.1.79	1.1.80	156°1.5'	18.9	данные отсутствуют	78:06:0002058:1010(1)	данные отсутствуют
80	1.1.80	1.1.81	243°46.7'	1.49	данные отсутствуют	78:06:0002058:1010(1)	данные отсутствуют



ДОКУМЕНТ ПОДПИСАН  
ЭЛЕКТРОННОЙ ПОДПИСЬЮ

Сертификат: 00ВВ056В7401СВ38D2В3576АСDС8425108

Владелец: ФЕДЕРАЛЬНАЯ СЛУЖБА ГОСУДАРСТВЕННОЙ

РЕГИСТРАЦИИ, КАДАСТРА И КАРТОГРАФИИ

Действителен: с 27.06.2023 по 19.09.2024

полное наименование должности

инициалы, фамилия

## Земельный участок

вид объекта недвижимости

Лист № 4 раздела 3.1

Всего листов раздела 3.1: 4

Всего разделов: 8

Всего листов выписки: 89

30.08.2024г. № КУВИ-001/2024-219032766

Кадастровый номер:

78:06:0002058:17

1	2	3	4	5	6	7	8
81	1.1.81	1.1.82	156°17.8`	27.76	данные отсутствуют	78:06:0002058:1010(1)	данные отсутствуют
82	1.1.82	1.1.83	62°18.7`	1.14	данные отсутствуют	78:06:0002058:1010(1)	данные отсутствуют
83	1.1.83	1.1.84	152°38.6`	31.73	данные отсутствуют	78:06:0002058:1010(1)	данные отсутствуют
84	1.1.84	1.1.85	239°20.9`	0.31	данные отсутствуют	78:06:0002058:1010(1)	данные отсутствуют
85	1.1.85	1.1.86	152°0.2`	29.53	данные отсутствуют	78:06:0002058:1010(1)	данные отсутствуют
86	1.1.86	1.1.87	153°17.5`	7.12	данные отсутствуют	78:06:0002058:1010(1)	данные отсутствуют
87	1.1.87	1.1.88	154°41.5`	9.17	данные отсутствуют	78:06:0002058:1010(1)	данные отсутствуют
88	1.1.88	1.1.89	57°14.2`	1.2	данные отсутствуют	78:06:0002058:1010(1)	данные отсутствуют
89	1.1.89	1.1.90	159°6.1`	5.66	данные отсутствуют	78:06:0002058:1010(1)	данные отсутствуют
90	1.1.90	1.1.91	142°44.3`	7.61	данные отсутствуют	78:06:0002058:1010(1)	данные отсутствуют
91	1.1.91	1.1.92	140°45.8`	2.32	данные отсутствуют	78:06:0002058:1010(1)	данные отсутствуют
92	1.1.92	1.1.93	158°53.6`	45.74	данные отсутствуют	данные отсутствуют	данные отсутствуют
93	1.1.93	1.1.94	187°15.2`	2.22	данные отсутствуют	данные отсутствуют	данные отсутствуют
94	1.1.94	1.1.95	126°31.1`	1.63	данные отсутствуют	данные отсутствуют	данные отсутствуют
95	1.1.95	1.1.96	160°44.3`	85.58	данные отсутствуют	данные отсутствуют	данные отсутствуют
96	1.1.96	1.1.97	207°0.2`	2.33	данные отсутствуют	данные отсутствуют	данные отсутствуют
97	1.1.97	1.1.98	227°11.2`	0.93	данные отсутствуют	данные отсутствуют	данные отсутствуют
98	1.1.98	1.1.99	238°50.2`	12.33	данные отсутствуют	данные отсутствуют	данные отсутствуют
99	1.1.99	1.1.100	252°8.4`	0.95	данные отсутствуют	данные отсутствуют	данные отсутствуют
100	1.1.100	1.1.101	250°38.1`	25.12	данные отсутствуют	данные отсутствуют	данные отсутствуют
101	1.1.101	1.1.1	304°38.5`	0.67	данные отсутствуют	данные отсутствуют	данные отсутствуют



ДОКУМЕНТ ПОДПИСАН  
ЭЛЕКТРОННОЙ ПОДПИСЬЮ

Сертификат: 00BV056B7401CB38D2B3576ACDC8425108

Владелец: ФЕДЕРАЛЬНАЯ СЛУЖБА ГОСУДАРСТВЕННОЙ

РЕГИСТРАЦИИ, КАДАСТРА И КАРТОГРАФИИ

Действителен: с 27.06.2023 по 19.09.2024

полное наименование должности

инициалы, фамилия

Выписка из Единого государственного реестра недвижимости об объекте недвижимости  
Описание местоположения земельного участка

Земельный участок			
вид объекта недвижимости			
Лист № 1 раздела 3.2	Всего листов раздела 3.2: 4	Всего разделов: 8	Всего листов выписки: 89
30.08.2024г. № КУВИ-001/2024-219032766			
Кадастровый номер:		78:06:0002058:17	

Сведения о характерных точках границы земельного участка				
Система координат СК-1964				
Номер точки	Координаты, м		Описание закрепления на местности	Средняя квадратичная погрешность определения координат характерных точек границ земельного участка, м
	X	Y		
1	2	3	4	5
1	95614.73	110454.08	-	-
2	95631.85	110448.5	-	-
3	95630.71	110445.69	-	-
4	95633.65	110444.72	-	-
5	95625.81	110417.78	-	-
6	95618.95	110420.07	-	-
7	95618.47	110418.59	-	-
8	95617.71	110415.68	-	-
9	95617.14	110413.9	-	-
10	95610.28	110391.44	-	-
11	95606.6	110391.76	-	-
12	95596.73	110396.5	-	-
13	95593.28	110385.29	-	-
14	95592.27	110381.84	-	-
15	95591.69	110380.1	-	-
16	95588.93	110370.14	-	-
17	95576.8	110330.63	-	-
18	95576.27	110328.75	-	-
19	95576.17	110327.33	-	-
20	95576.66	110326.21	-	-
21	95579.09	110324.81	-	-
22	95618.93	110311.19	-	-

полное наименование должности	 ДОКУМЕНТ ПОДПИСАН ЭЛЕКТРОННОЙ ПОДПИСЬЮ	инициалы, фамилия
	Сертификат: 00BV056B7401CB38D2B3576ACDC8425108 Владелец: ФЕДЕРАЛЬНАЯ СЛУЖБА ГОСУДАРСТВЕННОЙ РЕГИСТРАЦИИ, КАДАСТРА И КАРТОГРАФИИ Действителен: с 27.06.2023 по 19.09.2024	



## Земельный участок

вид объекта недвижимости

Лист № 2 раздела 3.2

Всего листов раздела 3.2: 4

Всего разделов: 8

Всего листов выписки: 89

30.08.2024г. № КУВИ-001/2024-219032766

Кадастровый номер:

78:06:0002058:17

1	2	3	4	5
23	95661.66	110296.28	-	-
24	95683.04	110288.48	-	-
25	95713.54	110278.41	-	-
26	95716.68	110277.81	-	-
27	95716.77	110276.68	-	-
28	95780.72	110256.43	-	-
29	95820.02	110242.54	-	-
30	95828.94	110239.2	-	-
31	95836.37	110224.03	-	-
32	95840.2	110216.12	-	-
33	95844.75	110198.31	-	-
34	95848.41	110182.08	-	-
35	95852.83	110166.91	-	-
36	95863.05	110128.27	-	-
37	95873.55	110089.74	-	-
38	95886.42	110041.56	-	-
39	95898.97	110040.36	-	-
40	95911.98	110061.04	-	-
41	95926.5	110074.52	-	-
42	95935.59	110090.77	-	-
43	95956.09	110089.16	-	-
44	95962.09	110088.72	-	-
45	95997.56	110085.97	-	-
46	96009.76	110085.37	-	-
47	96014.24	110084.84	-	-
48	96018.16	110084.56	-	-
49	96019.27	110086.73	-	-
50	96023.01	110116.73	-	-
51	96031.15	110127.18	-	-



ДОКУМЕНТ ПОДПИСАН  
ЭЛЕКТРОННОЙ ПОДПИСЬЮ

Сертификат: 00ВВ056В7401СВ38D2В3576АСDС8425108

Владелец: ФЕДЕРАЛЬНАЯ СЛУЖБА ГОСУДАРСТВЕННОЙ

РЕГИСТРАЦИИ, КАДАСТРА И КАРТОГРАФИИ

Действителен: с 27.06.2023 по 19.09.2024

полное наименование должности

инициалы, фамилия

## Земельный участок

вид объекта недвижимости

Лист № 3 раздела 3.2

Всего листов раздела 3.2: 4

Всего разделов: 8

Всего листов выписки: 89

30.08.2024г. № КУВИ-001/2024-219032766

Кадастровый номер:

78:06:0002058:17

1	2	3	4	5
52	96032.6	110154.49	-	-
53	96033.88	110176.01	-	-
54	96035.02	110210.83	-	-
55	96035.17	110215.43	-	-
56	96036.34	110257.17	-	-
57	96036.76	110266.37	-	-
58	96036.86	110268.51	-	-
59	96037.41	110282.72	-	-
60	96037.6	110300.2	-	-
61	96013.17	110313.03	-	-
62	96009.57	110314.83	-	-
63	96001.67	110318.02	-	-
64	95994.18	110321.42	-	-
65	95979.83	110329.68	-	-
66	95974.42	110333.06	-	-
67	95971.93	110335.17	-	-
68	95963.69	110339.55	-	-
69	95952.68	110345.73	-	-
70	95950.73	110346.9	-	-
71	95940.01	110353.29	-	-
72	95942.74	110358.13	-	-
73	95940.24	110359.68	-	-
74	95941.29	110361.82	-	-
75	95940.55	110362.09	-	-
76	95907.11	110376.1	-	-
77	95906.96	110375.73	-	-
78	95884.06	110384.66	-	-
79	95883.07	110382.88	-	-
80	95865.8	110390.56	-	-



ДОКУМЕНТ ПОДПИСАН  
ЭЛЕКТРОННОЙ ПОДПИСЬЮ

Сертификат: 00ВВ056В7401СВ38D2В3576АСDС8425108

Владелец: ФЕДЕРАЛЬНАЯ СЛУЖБА ГОСУДАРСТВЕННОЙ

РЕГИСТРАЦИИ, КАДАСТРА И КАРТОГРАФИИ

Действителен: с 27.06.2023 по 19.09.2024

полное наименование должности

инициалы, фамилия

## Земельный участок

вид объекта недвижимости

Лист № 4 раздела 3.2

Всего листов раздела 3.2: 4

Всего разделов: 8

Всего листов выписки: 89

30.08.2024г. № КУВИ-001/2024-219032766

Кадастровый номер:

78:06:0002058:17

1	2	3	4	5
81	95865.14	110389.22	-	-
82	95839.72	110400.38	-	-
83	95840.25	110401.39	-	-
84	95812.07	110415.97	-	-
85	95811.91	110415.7	-	-
86	95785.84	110429.56	-	-
87	95779.48	110432.76	-	-
88	95771.19	110436.68	-	-
89	95771.84	110437.69	-	-
90	95766.55	110439.71	-	-
91	95760.49	110444.32	-	-
92	95758.69	110445.79	-	-
93	95716.02	110462.26	-	-
94	95713.82	110461.98	-	-
95	95712.85	110463.29	-	-
96	95632.06	110491.52	-	-
97	95629.98	110490.46	-	-
98	95629.35	110489.78	-	-
99	95622.97	110479.23	-	-
100	95622.68	110478.33	-	-
101	95614.35	110454.63	-	-
1	95614.73	110454.08	-	-



ДОКУМЕНТ ПОДПИСАН  
ЭЛЕКТРОННОЙ ПОДПИСЬЮ

Сертификат: 00ВВ056В7401СВ38D2В3576АСDС8425108

Владелец: ФЕДЕРАЛЬНАЯ СЛУЖБА ГОСУДАРСТВЕННОЙ

РЕГИСТРАЦИИ, КАДАСТРА И КАРТОГРАФИИ

Действителен: с 27.06.2023 по 19.09.2024

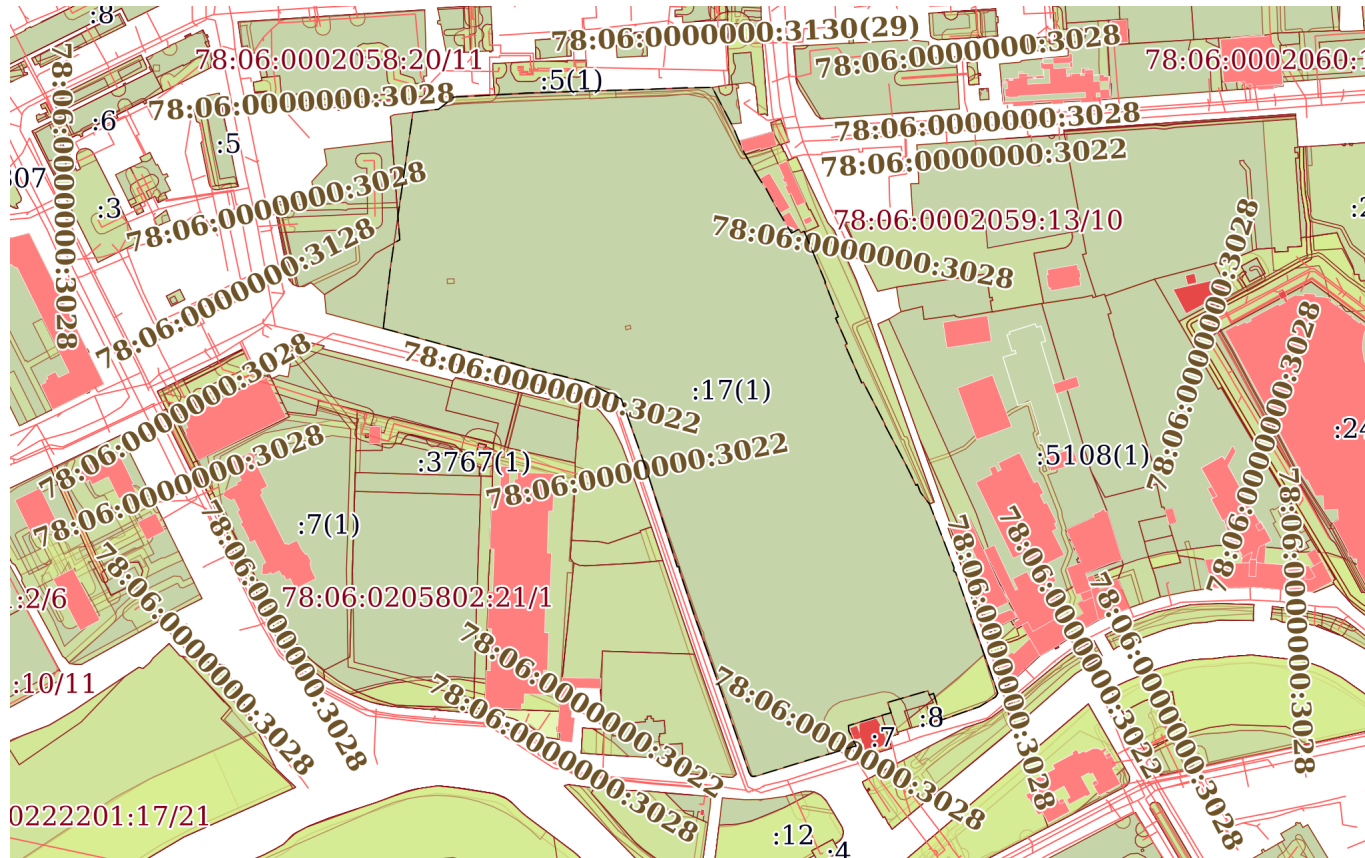
полное наименование должности

инициалы, фамилия


Выписка из Единого государственного реестра недвижимости об объекте недвижимости  
Сведения о частях земельного участка

Земельный участок			
вид объекта недвижимости			
Лист № 1 раздела 4	Всего листов раздела 4: 23	Всего разделов: 8	Всего листов выписки: 89
30.08.2024г. № КУВИ-001/2024-219032766			
Кадастровый номер:		78:06:0002058:17	

План (чертеж, схема) части земельного участка      Учетный номер части: 78:06:0002058:17/2



Масштаб 1:5000      Условные обозначения:



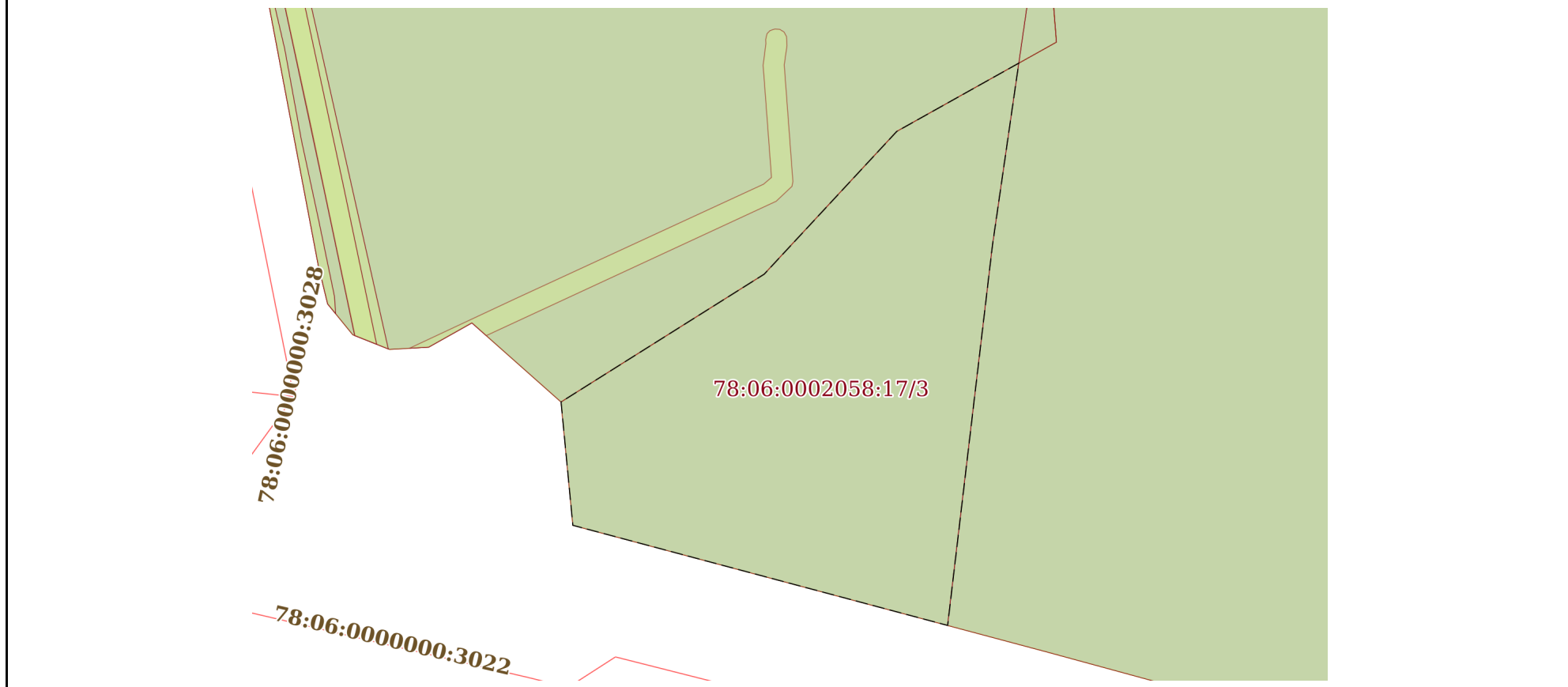
ДОКУМЕНТ ПОДПИСАН  
ЭЛЕКТРОННОЙ ПОДПИСЬЮ

Сертификат: 00BV056B7401CB38D2B3576ACDC8425108  
Владелец: ФЕДЕРАЛЬНАЯ СЛУЖБА ГОСУДАРСТВЕННОЙ  
РЕГИСТРАЦИИ, КАДАСТРА И КАРТОГРАФИИ  
Действителен: с 27.06.2023 по 19.09.2024

полное наименование должности		инициалы, фамилия
-------------------------------	--	-------------------

Земельный участок			
вид объекта недвижимости			
Лист № 2 раздела 4	Всего листов раздела 4: 23	Всего разделов: 8	Всего листов выписки: 89
30.08.2024г. № КУВИ-001/2024-219032766			
Кадастровый номер:		78:06:0002058:17	

План (чертеж, схема) части земельного участка      Учетный номер части: 78:06:0002058:17/3

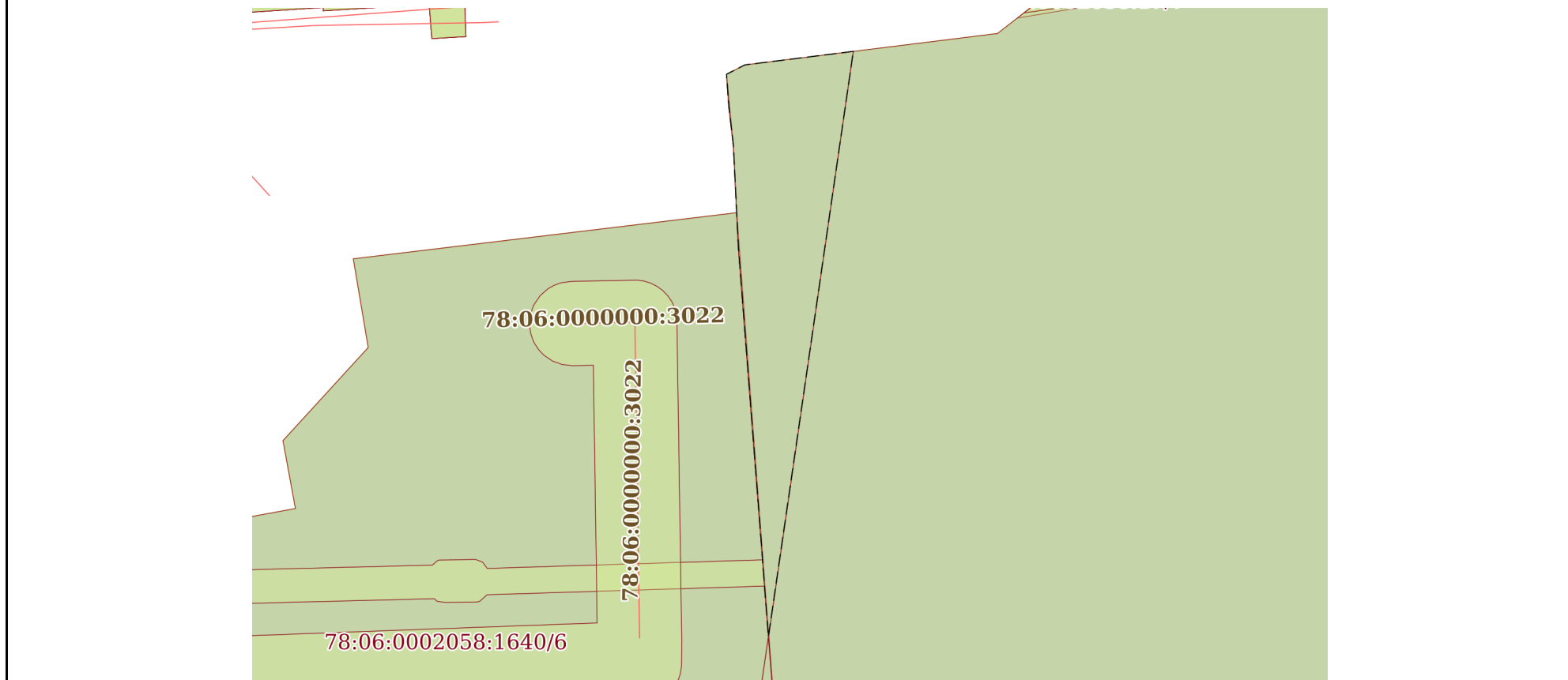


Масштаб 1:600      Условные обозначения:

полное наименование должности	 ДОКУМЕНТ ПОДПИСАН ЭЛЕКТРОННОЙ ПОДПИСЬЮ	инициалы, фамилия
	Сертификат: 00ВВ056В7401СВ38D2В3576АСDC8425108 Владелец: ФЕДЕРАЛЬНАЯ СЛУЖБА ГОСУДАРСТВЕННОЙ РЕГИСТРАЦИИ, КАДАСТРА И КАРТОГРАФИИ Действителен: с 27.06.2023 по 19.09.2024	

Земельный участок			
вид объекта недвижимости			
Лист № 3 раздела 4	Всего листов раздела 4: 23	Всего разделов: 8	Всего листов выписки: 89
30.08.2024г. № КУВИ-001/2024-219032766			
Кадастровый номер:		78:06:0002058:17	

План (чертеж, схема) части земельного участка      Учетный номер части: 78:06:0002058:17/4



Масштаб 1:700      Условные обозначения:

полное наименование должности	 ДОКУМЕНТ ПОДПИСАН ЭЛЕКТРОННОЙ ПОДПИСЬЮ	инициалы, фамилия
	Сертификат: 00ВВ056В7401СВ38D2В3576АСDС8425108 Владелец: ФЕДЕРАЛЬНАЯ СЛУЖБА ГОСУДАРСТВЕННОЙ РЕГИСТРАЦИИ, КАДАСТРА И КАРТОГРАФИИ Действителен: с 27.06.2023 по 19.09.2024	

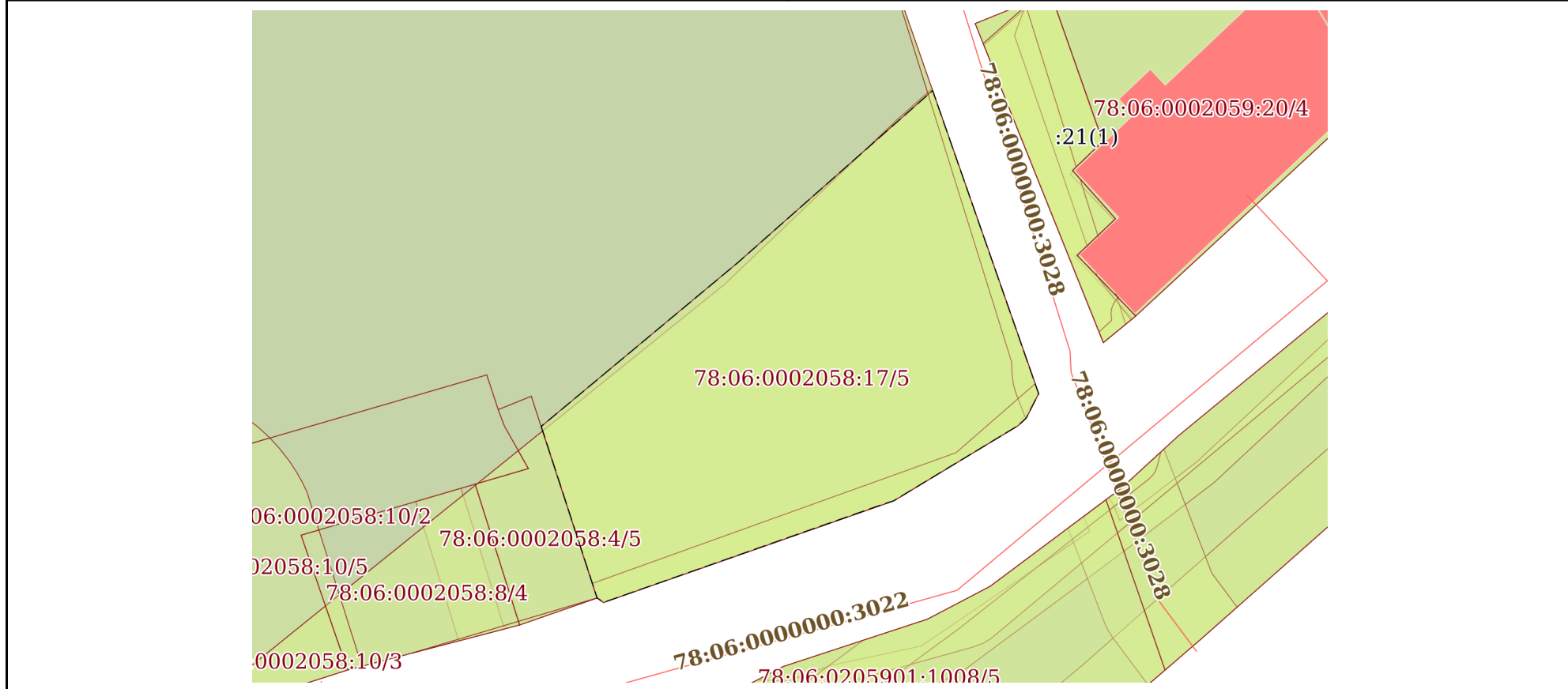
Земельный участок  
вид объекта недвижимости

Лист № 4 раздела 4      Всего листов раздела 4: 23      Всего разделов: 8      Всего листов выписки: 89

30.08.2024г. № КУВИ-001/2024-219032766

Кадастровый номер: 78:06:0002058:17

План (чертеж, схема) части земельного участка      Учетный номер части: 78:06:0002058:17/5



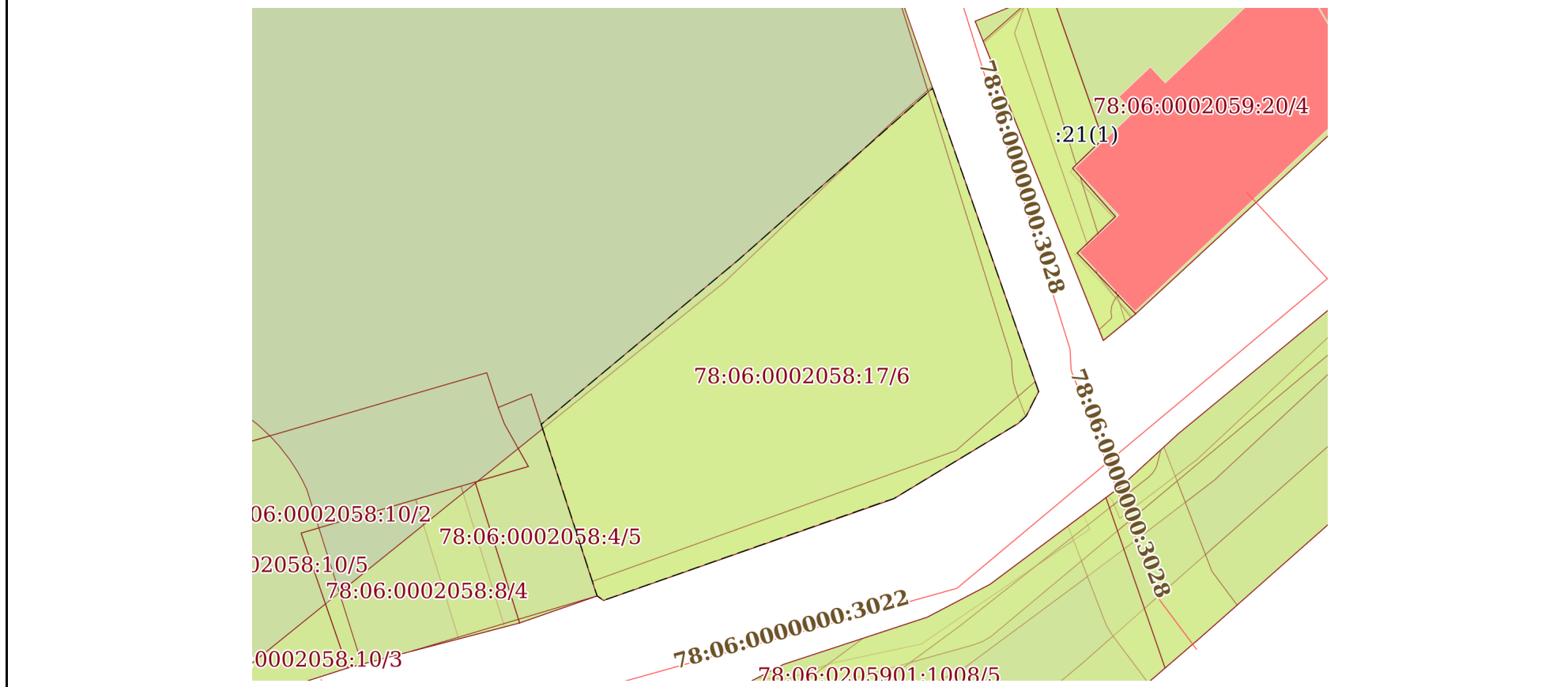
Масштаб 1:500      Условные обозначения:

полное наименование должности      инициалы, фамилия


 ДОКУМЕНТ ПОДПИСАН  
 ЭЛЕКТРОННОЙ ПОДПИСЬЮ  
 Сертификат: 00ВВ056В7401СВ38D2В3576АСDС8425108  
 Владелец: ФЕДЕРАЛЬНАЯ СЛУЖБА ГОСУДАРСТВЕННОЙ  
 РЕГИСТРАЦИИ, КАДАСТРА И КАРТОГРАФИИ  
 Действителен: с 27.06.2023 по 19.09.2024

Земельный участок			
вид объекта недвижимости			
Лист № 5 раздела 4	Всего листов раздела 4: 23	Всего разделов: 8	Всего листов выписки: 89
30.08.2024г. № КУВИ-001/2024-219032766			
Кадастровый номер:		78:06:0002058:17	

План (чертеж, схема) части земельного участка      Учетный номер части: 78:06:0002058:17/6



Масштаб 1:500      Условные обозначения:

полное наименование должности	 ДОКУМЕНТ ПОДПИСАН ЭЛЕКТРОННОЙ ПОДПИСЬЮ	инициалы, фамилия
	Сертификат: 00ВВ056В7401СВ38D2В3576АСDС8425108 Владелец: ФЕДЕРАЛЬНАЯ СЛУЖБА ГОСУДАРСТВЕННОЙ РЕГИСТРАЦИИ, КАДАСТРА И КАРТОГРАФИИ Действителен: с 27.06.2023 по 19.09.2024	



Земельный участок

вид объекта недвижимости

Лист № 6 раздела 4

Всего листов раздела 4: 23

Всего разделов: 8

Всего листов выписки: 89

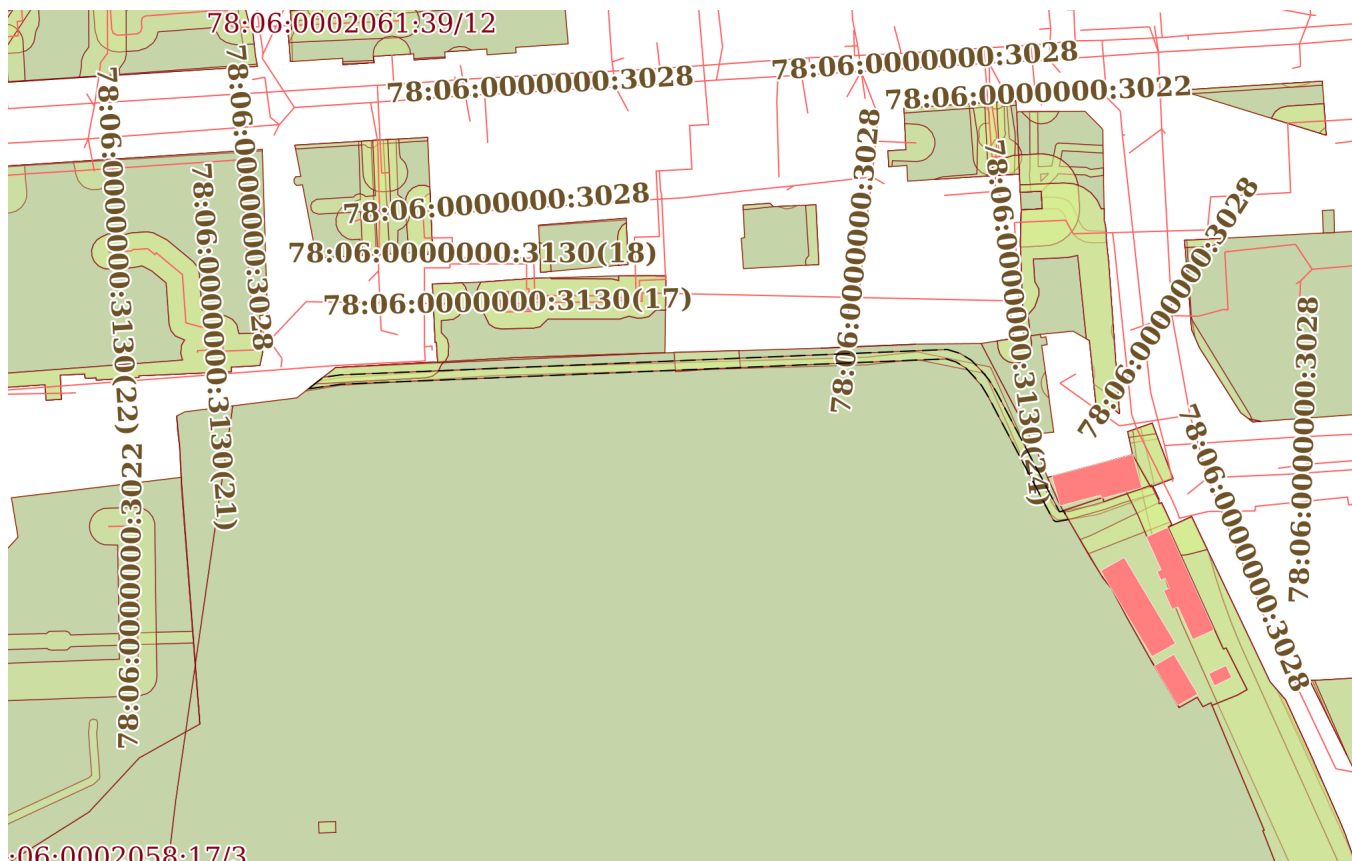
30.08.2024г. № КУВИ-001/2024-219032766

Кадастровый номер:

78:06:0002058:17

План (чертеж, схема) части земельного участка

Учетный номер части: 78:06:0002058:17/7



Масштаб 1:2000

Условные обозначения:



ДОКУМЕНТ ПОДПИСАН  
ЭЛЕКТРОННОЙ ПОДПИСЬЮ

Сертификат: 00ВВ056В7401СВ38D2В3576АСDC8425108

Владелец: ФЕДЕРАЛЬНАЯ СЛУЖБА ГОСУДАРСТВЕННОЙ  
РЕГИСТРАЦИИ, КАДАСТРА И КАРТОГРАФИИ  
Действителен: с 27.06.2023 по 19.09.2024

полное наименование должности

инициалы, фамилия

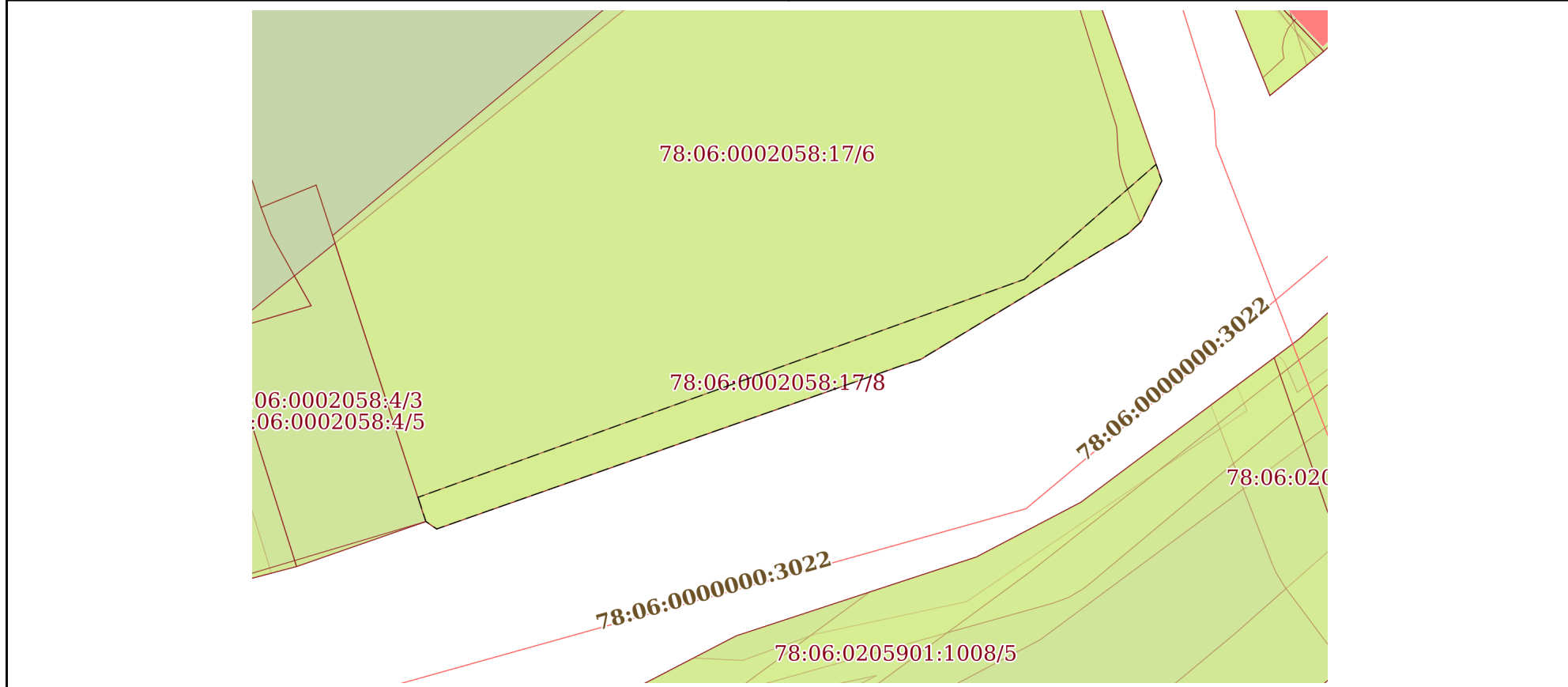
**Земельный участок**  
вид объекта недвижимости

Лист № 7 раздела 4	Всего листов раздела 4: 23	Всего разделов: 8	Всего листов выписки: 89
--------------------	----------------------------	-------------------	--------------------------


30.08.2024г. № КУВИ-001/2024-219032766

Кадастровый номер: 78:06:0002058:17

План (чертеж, схема) части земельного участка      Учетный номер части: 78:06:0002058:17/8

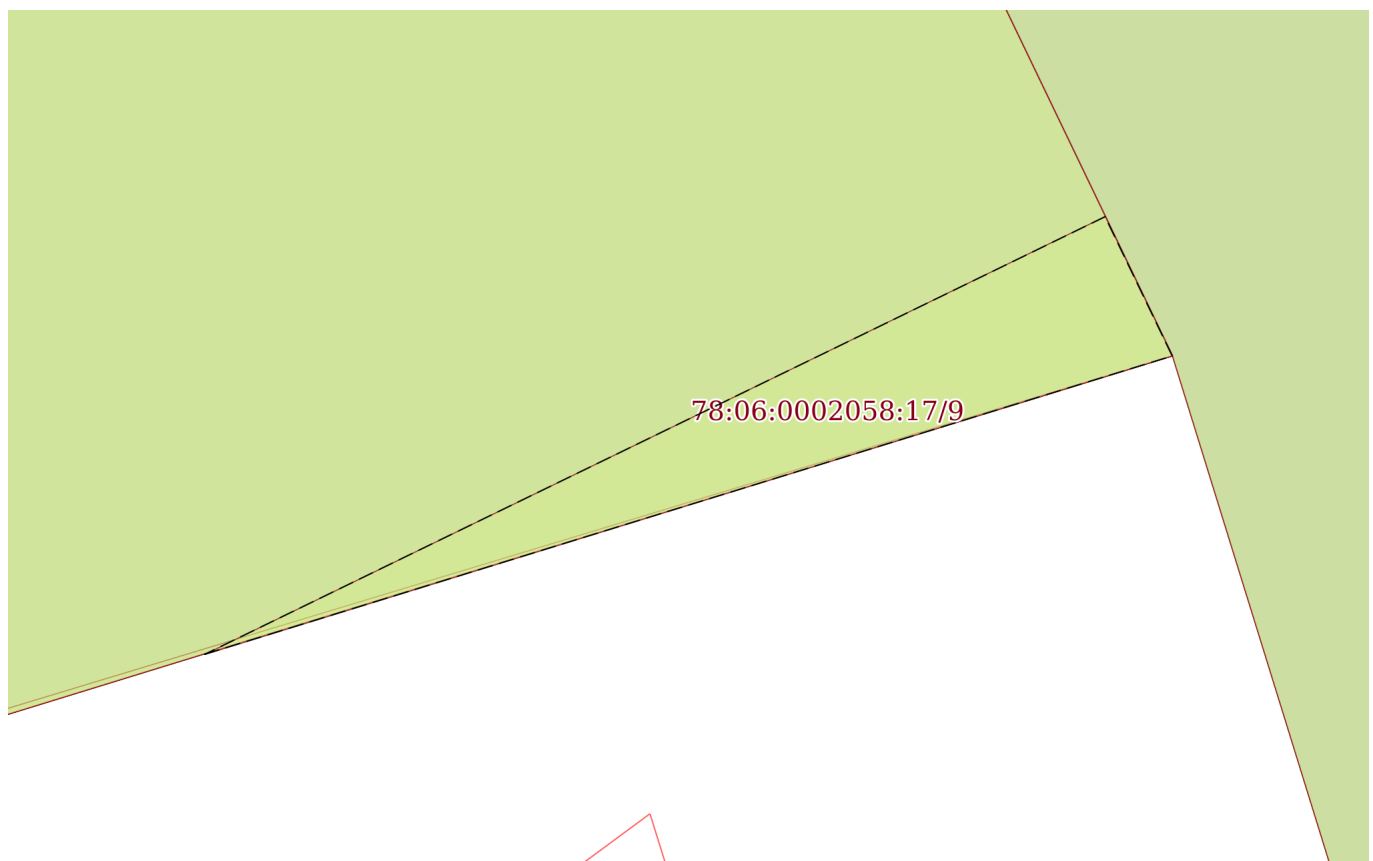


Масштаб 1:300      Условные обозначения:

полное наименование должности	 ДОКУМЕНТ ПОДПИСАН ЭЛЕКТРОННОЙ ПОДПИСЬЮ Сертификат: 00ВВ056В7401СВ38D2В3576АСDC8425108 Владелец: ФЕДЕРАЛЬНАЯ СЛУЖБА ГОСУДАРСТВЕННОЙ РЕГИСТРАЦИИ, КАДАСТРА И КАРТОГРАФИИ Действителен: с 27.06.2023 по 19.09.2024	инициалы, фамилия
-------------------------------	---	-------------------

Земельный участок			
вид объекта недвижимости			
Лист № 8 раздела 4	Всего листов раздела 4: 23	Всего разделов: 8	Всего листов выписки: 89
30.08.2024г. № КУВИ-001/2024-219032766			
Кадастровый номер:		78:06:0002058:17	

План (чертеж, схема) части земельного участка      Учетный номер части: 78:06:0002058:17/9



Масштаб 1:30      Условные обозначения:

	 <p>ДОКУМЕНТ ПОДПИСАН ЭЛЕКТРОННОЙ ПОДПИСЬЮ</p> <p>Сертификат: 00ВВ056В7401СВ38D2В3576АСDС8425108 Владелец: ФЕДЕРАЛЬНАЯ СЛУЖБА ГОСУДАРСТВЕННОЙ РЕГИСТРАЦИИ, КАДАСТРА И КАРТОГРАФИИ Действителен: с 27.06.2023 по 19.09.2024</p>	
полное наименование должности	инициалы, фамилия	

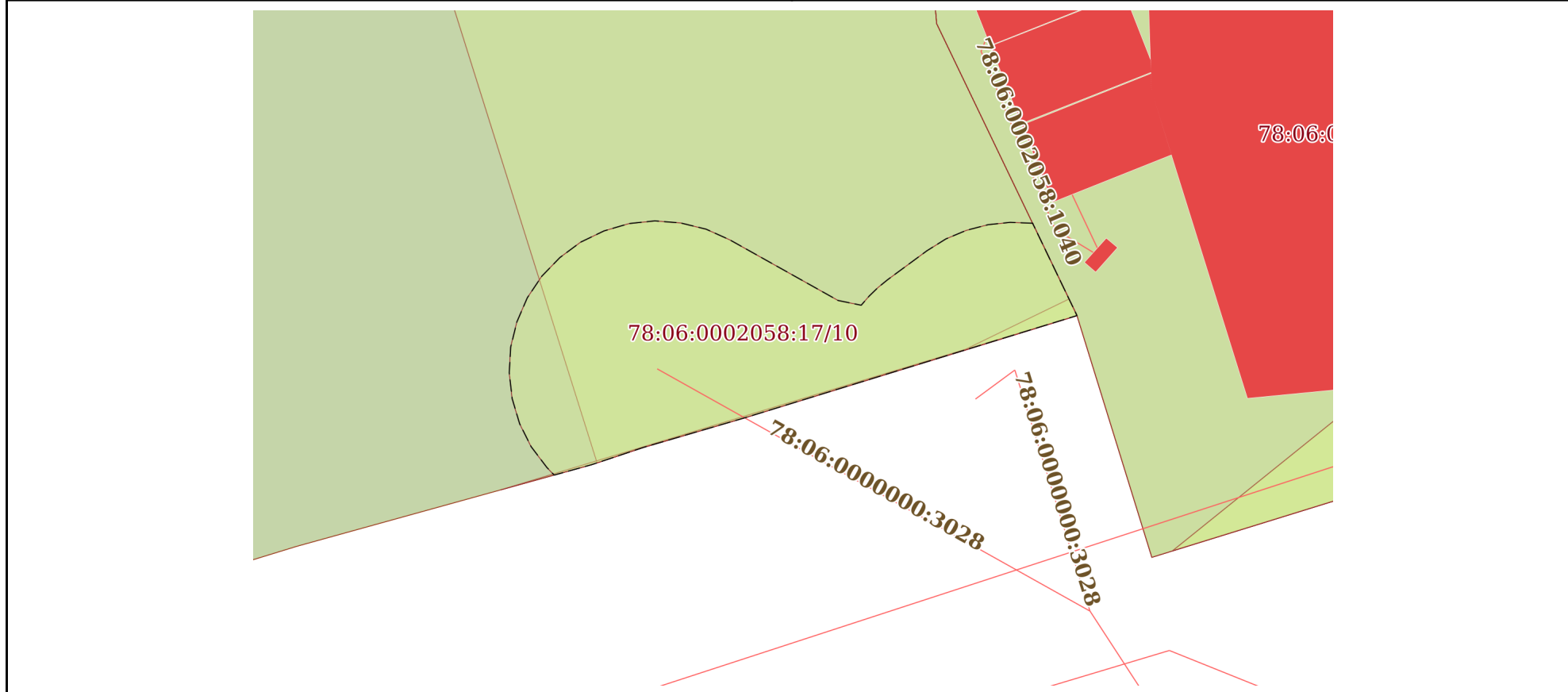
Земельный участок  
вид объекта недвижимости

Лист № 9 раздела 4      Всего листов раздела 4: 23      Всего разделов: 8      Всего листов выписки: 89

30.08.2024г. № КУВИ-001/2024-219032766

Кадастровый номер: 78:06:0002058:17

План (чертеж, схема) части земельного участка      Учетный номер части: 78:06:0002058:17/10



Масштаб 1:200      Условные обозначения:

полное наименование должности	 ДОКУМЕНТ ПОДПИСАН ЭЛЕКТРОННОЙ ПОДПИСЬЮ	инициалы, фамилия
	Сертификат: 00ВВ056В7401СВ38D2В3576АСDC8425108 Владелец: ФЕДЕРАЛЬНАЯ СЛУЖБА ГОСУДАРСТВЕННОЙ РЕГИСТРАЦИИ, КАДАСТРА И КАРТОГРАФИИ Действителен: с 27.06.2023 по 19.09.2024	

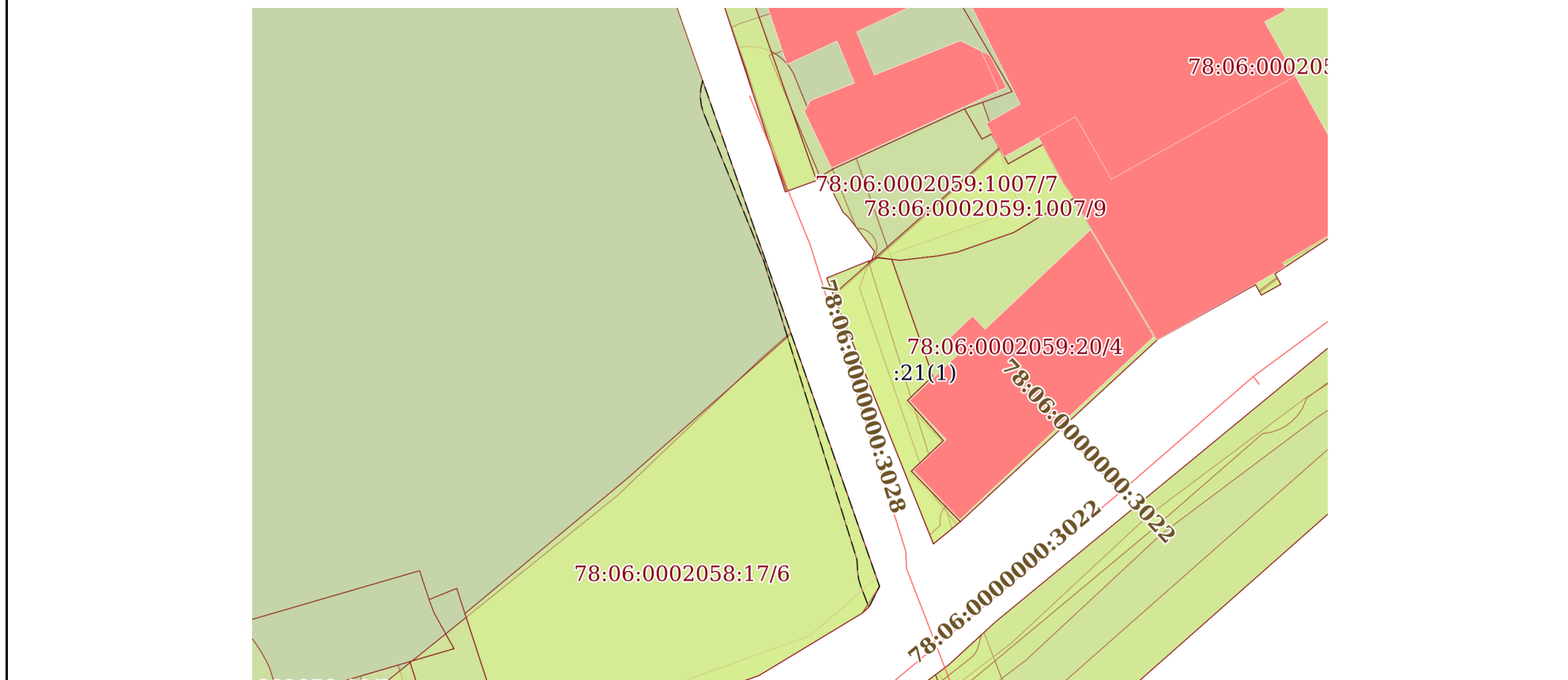
Земельный участок  
вид объекта недвижимости

Лист № 10 раздела 4      Всего листов раздела 4: 23      Всего разделов: 8      Всего листов выписки: 89

30.08.2024г. № КУВИ-001/2024-219032766

Кадастровый номер: 78:06:0002058:17

План (чертеж, схема) части земельного участка      Учетный номер части: 78:06:0002058:17/11



Масштаб 1:600      Условные обозначения:

полное наименование должности      инициалы, фамилия

  
 ДОКУМЕНТ ПОДПИСАН  
 ЭЛЕКТРОННОЙ ПОДПИСЬЮ  
 Сертификат: 00ВВ056В7401СВ38D2В3576АСDС8425108  
 Владелец: ФЕДЕРАЛЬНАЯ СЛУЖБА ГОСУДАРСТВЕННОЙ  
 РЕГИСТРАЦИИ, КАДАСТРА И КАРТОГРАФИИ  
 Действителен: с 27.06.2023 по 19.09.2024

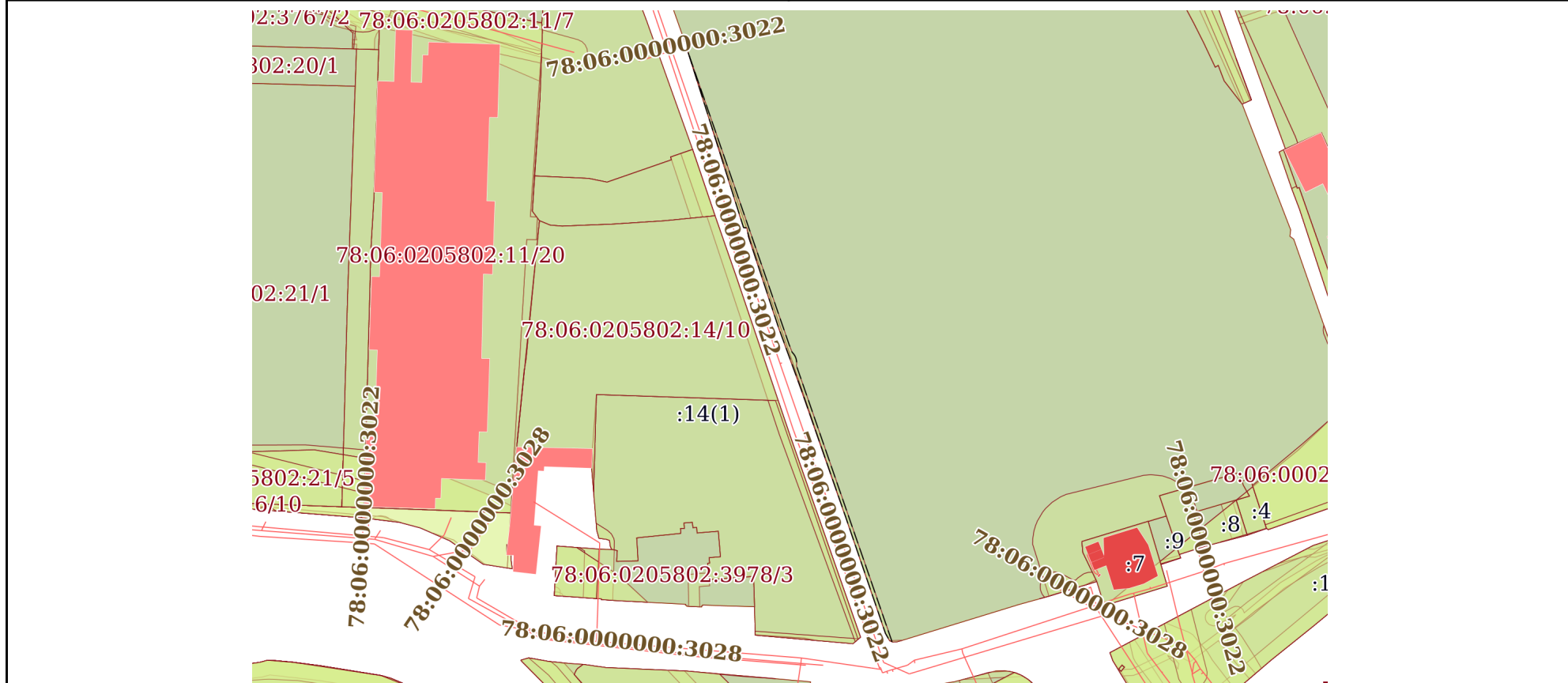
Земельный участок  
вид объекта недвижимости

Лист № 11 раздела 4      Всего листов раздела 4: 23      Всего разделов: 8      Всего листов выписки: 89

30.08.2024г. № КУВИ-001/2024-219032766

Кадастровый номер: 78:06:0002058:17

План (чертеж, схема) части земельного участка      Учетный номер части: 78:06:0002058:17/12



Масштаб 1:2000      Условные обозначения:

<p>полное наименование должности</p>	 <p>ДОКУМЕНТ ПОДПИСАН ЭЛЕКТРОННОЙ ПОДПИСЬЮ</p> <p>Сертификат: 00ВВ056В7401СВ38D2В3576АСDC8425108 Владелец: ФЕДЕРАЛЬНАЯ СЛУЖБА ГОСУДАРСТВЕННОЙ РЕГИСТРАЦИИ, КАДАСТРА И КАРТОГРАФИИ Действителен: с 27.06.2023 по 19.09.2024</p>	<p>инициалы, фамилия</p>
--------------------------------------	---	--------------------------

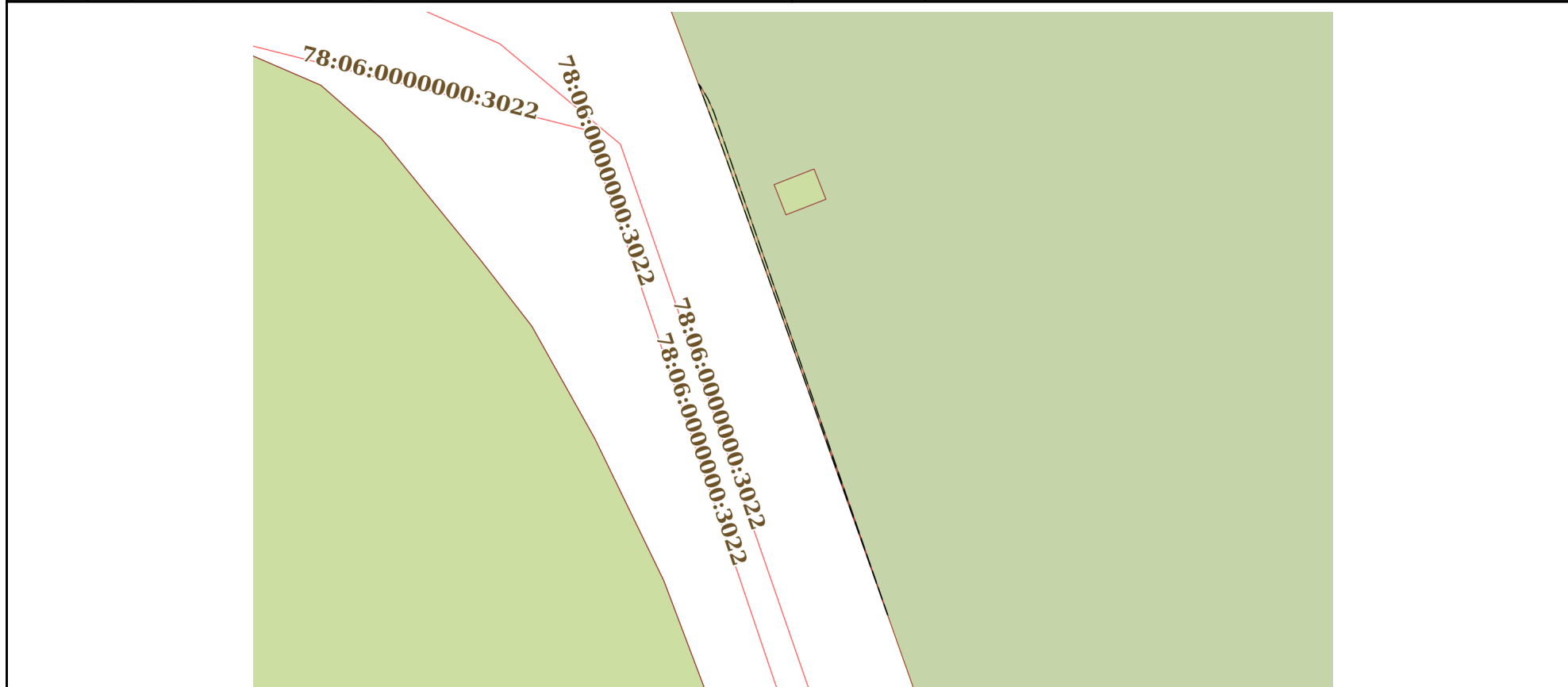
Земельный участок  
вид объекта недвижимости

Лист № 12 раздела 4      Всего листов раздела 4: 23      Всего разделов: 8      Всего листов выписки: 89

30.08.2024г. № КУВИ-001/2024-219032766

Кадастровый номер: 78:06:0002058:17

План (чертеж, схема) части земельного участка      Учетный номер части: 78:06:0002058:17/13



Масштаб 1:300      Условные обозначения:

полное наименование должности      инициалы, фамилия


 ДОКУМЕНТ ПОДПИСАН  
 ЭЛЕКТРОННОЙ ПОДПИСЬЮ  
 Сертификат: 00ВВ056В7401СВ38D2В3576АСDС8425108  
 Владелец: ФЕДЕРАЛЬНАЯ СЛУЖБА ГОСУДАРСТВЕННОЙ  
 РЕГИСТРАЦИИ, КАДАСТРА И КАРТОГРАФИИ  
 Действителен: с 27.06.2023 по 19.09.2024

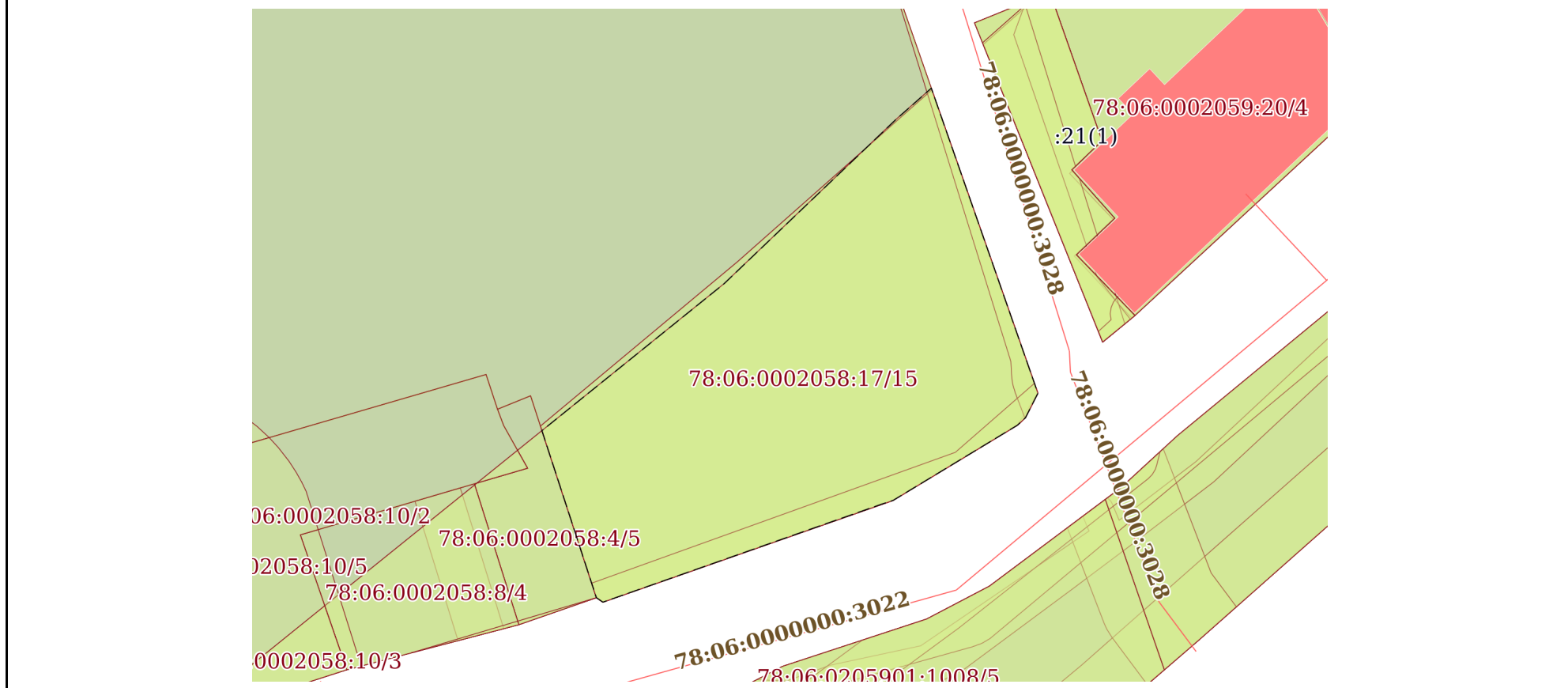
Земельный участок  
вид объекта недвижимости

Лист № 13 раздела 4      Всего листов раздела 4: 23      Всего разделов: 8      Всего листов выписки: 89

30.08.2024г. № КУВИ-001/2024-219032766

Кадастровый номер: 78:06:0002058:17

План (чертеж, схема) части земельного участка      Учетный номер части: 78:06:0002058:17/15



Масштаб 1:500      Условные обозначения:

полное наименование должности      инициалы, фамилия

  
 ДОКУМЕНТ ПОДПИСАН  
 ЭЛЕКТРОННОЙ ПОДПИСЬЮ  
 Сертификат: 00ВВ056В7401СВ38D2В3576АСDC8425108  
 Владелец: ФЕДЕРАЛЬНАЯ СЛУЖБА ГОСУДАРСТВЕННОЙ  
 РЕГИСТРАЦИИ, КАДАСТРА И КАРТОГРАФИИ  
 Действителен: с 27.06.2023 по 19.09.2024



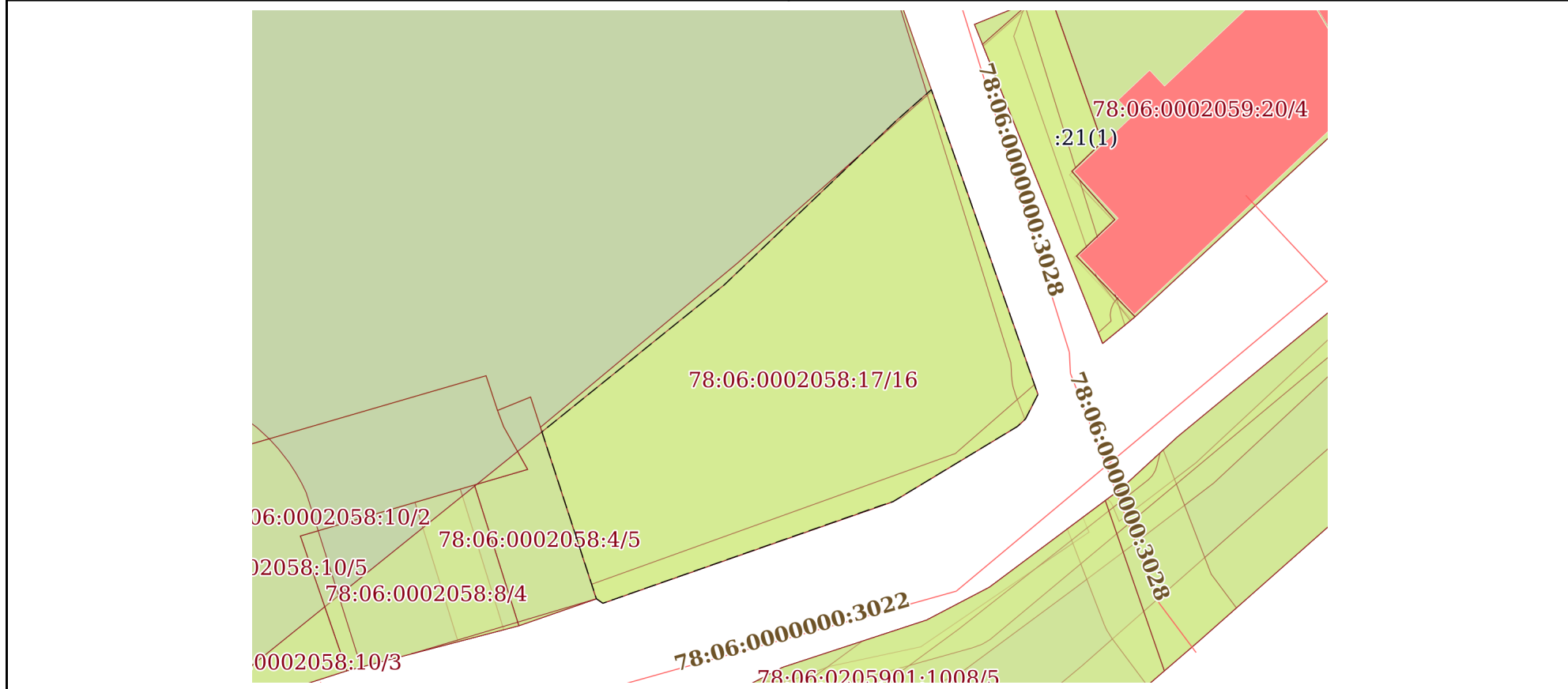
Земельный участок  
вид объекта недвижимости

Лист № 14 раздела 4      Всего листов раздела 4: 23      Всего разделов: 8      Всего листов выписки: 89

30.08.2024г. № КУВИ-001/2024-219032766

Кадастровый номер: 78:06:0002058:17

План (чертеж, схема) части земельного участка      Учетный номер части: 78:06:0002058:17/16



Масштаб 1:500      Условные обозначения:

полное наименование должности	 ДОКУМЕНТ ПОДПИСАН ЭЛЕКТРОННОЙ ПОДПИСЬЮ	инициалы, фамилия
	Сертификат: 00ВВ056В7401СВ38D2В3576АСDС8425108 Владелец: ФЕДЕРАЛЬНАЯ СЛУЖБА ГОСУДАРСТВЕННОЙ РЕГИСТРАЦИИ, КАДАСТРА И КАРТОГРАФИИ Действителен: с 27.06.2023 по 19.09.2024	

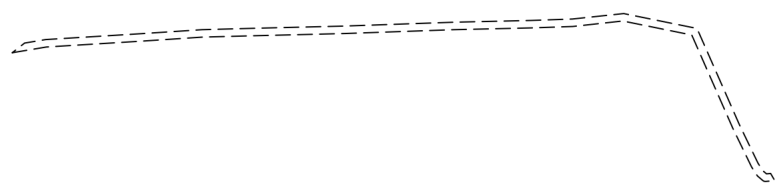

Земельный участок  
вид объекта недвижимости

Лист № 15 раздела 4	Всего листов раздела 4: 23	Всего разделов: 8	Всего листов выписки: 89
---------------------	----------------------------	-------------------	--------------------------

30.08.2024г. № КУВИ-001/2024-219032766

Кадастровый номер: 78:06:0002058:17

План (чертеж, схема) части земельного участка      Учетный номер части: 78:06:0002058:17/17



Масштаб 1:2000      Условные обозначения:

полное наименование должности	инициалы, фамилия
-------------------------------	-------------------



**ДОКУМЕНТ ПОДПИСАН  
ЭЛЕКТРОННОЙ ПОДПИСЬЮ**

Сертификат: 00ВВ056В7401СВ38D2В3576АСDС8425108  
 Владелец: ФЕДЕРАЛЬНАЯ СЛУЖБА ГОСУДАРСТВЕННОЙ  
 РЕГИСТРАЦИИ, КАДАСТРА И КАРТОГРАФИИ  
 Действителен: с 27.06.2023 по 19.09.2024

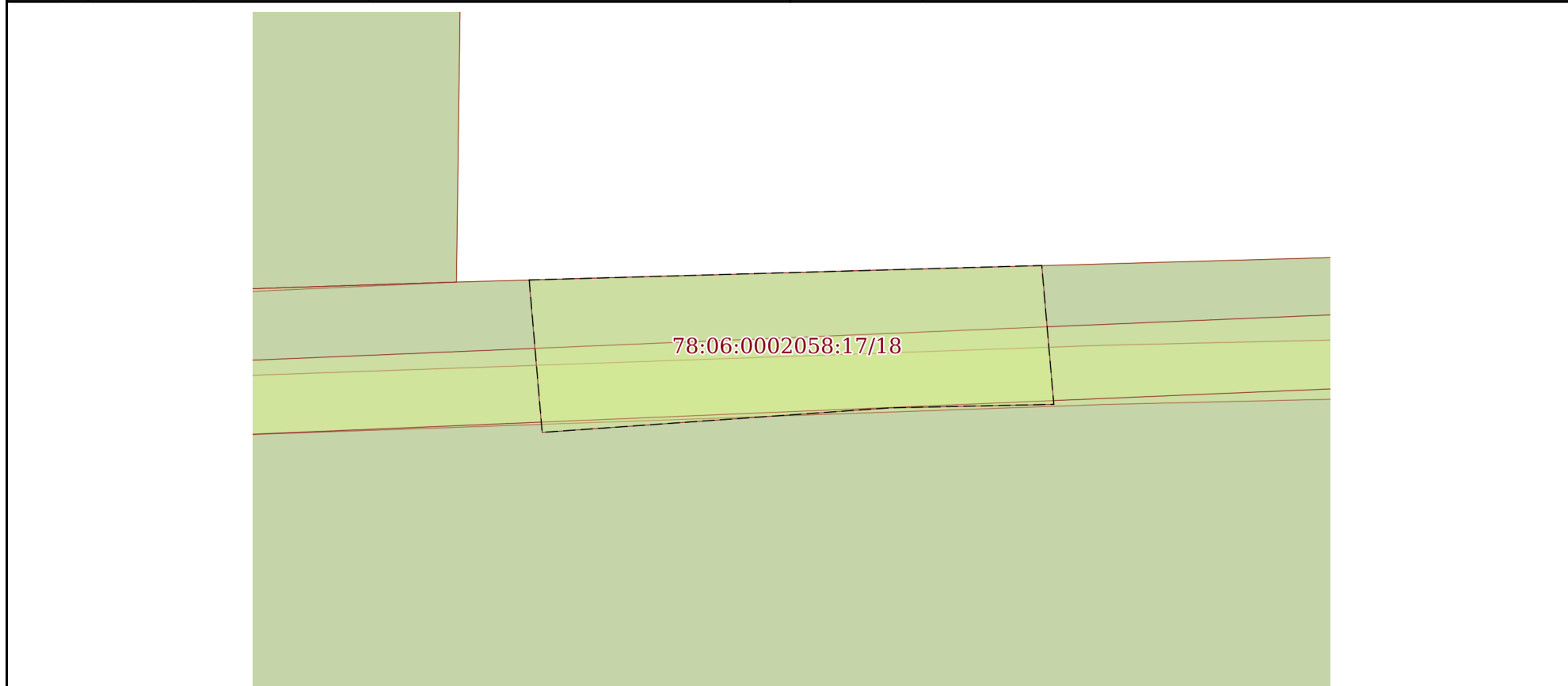
Земельный участок  
вид объекта недвижимости

Лист № 16 раздела 4	Всего листов раздела 4: 23	Всего разделов: 8	Всего листов выписки: 89
---------------------	----------------------------	-------------------	--------------------------

30.08.2024г. № КУВИ-001/2024-219032766

Кадастровый номер: 78:06:0002058:17

План (чертеж, схема) части земельного участка      Учетный номер части: 78:06:0002058:17/18



Масштаб 1:200      Условные обозначения:

полное наименование должности	инициалы, фамилия
-------------------------------	-------------------



**ДОКУМЕНТ ПОДПИСАН  
ЭЛЕКТРОННОЙ ПОДПИСЬЮ**

Сертификат: 00ВВ056В7401СВ38D2В3576АСDС8425108  
 Владелец: ФЕДЕРАЛЬНАЯ СЛУЖБА ГОСУДАРСТВЕННОЙ  
 РЕГИСТРАЦИИ, КАДАСТРА И КАРТОГРАФИИ  
 Действителен: с 27.06.2023 по 19.09.2024

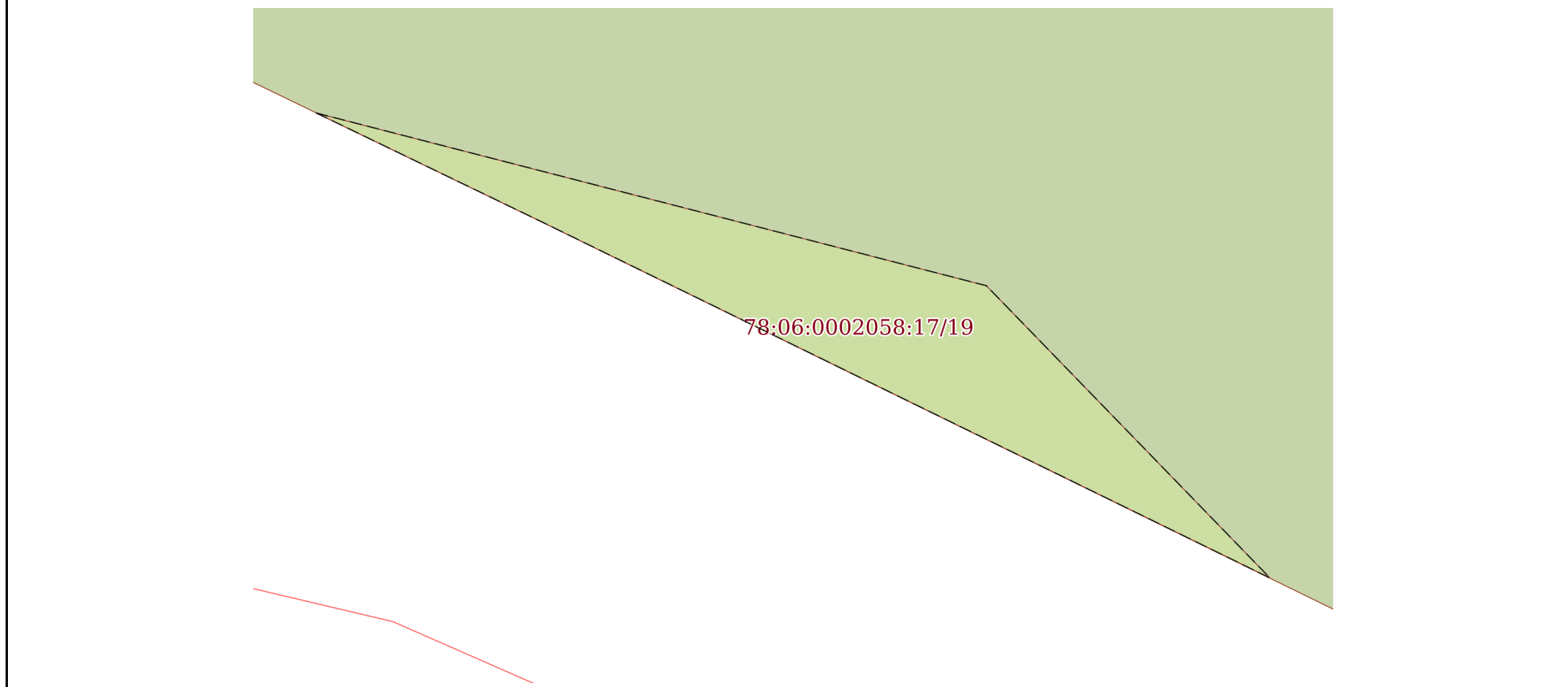
Земельный участок  
вид объекта недвижимости

Лист № 17 раздела 4      Всего листов раздела 4: 23      Всего разделов: 8      Всего листов выписки: 89

30.08.2024г. № КУВИ-001/2024-219032766

Кадастровый номер: 78:06:0002058:17

План (чертеж, схема) части земельного участка      Учетный номер части: 78:06:0002058:17/19



Масштаб 1:100      Условные обозначения:

полное наименование должности      инициалы, фамилия


 ДОКУМЕНТ ПОДПИСАН  
 ЭЛЕКТРОННОЙ ПОДПИСЬЮ  
 Сертификат: 00ВВ056В7401СВ38D2В3576АСDС8425108  
 Владелец: ФЕДЕРАЛЬНАЯ СЛУЖБА ГОСУДАРСТВЕННОЙ  
 РЕГИСТРАЦИИ, КАДАСТРА И КАРТОГРАФИИ  
 Действителен: с 27.06.2023 по 19.09.2024

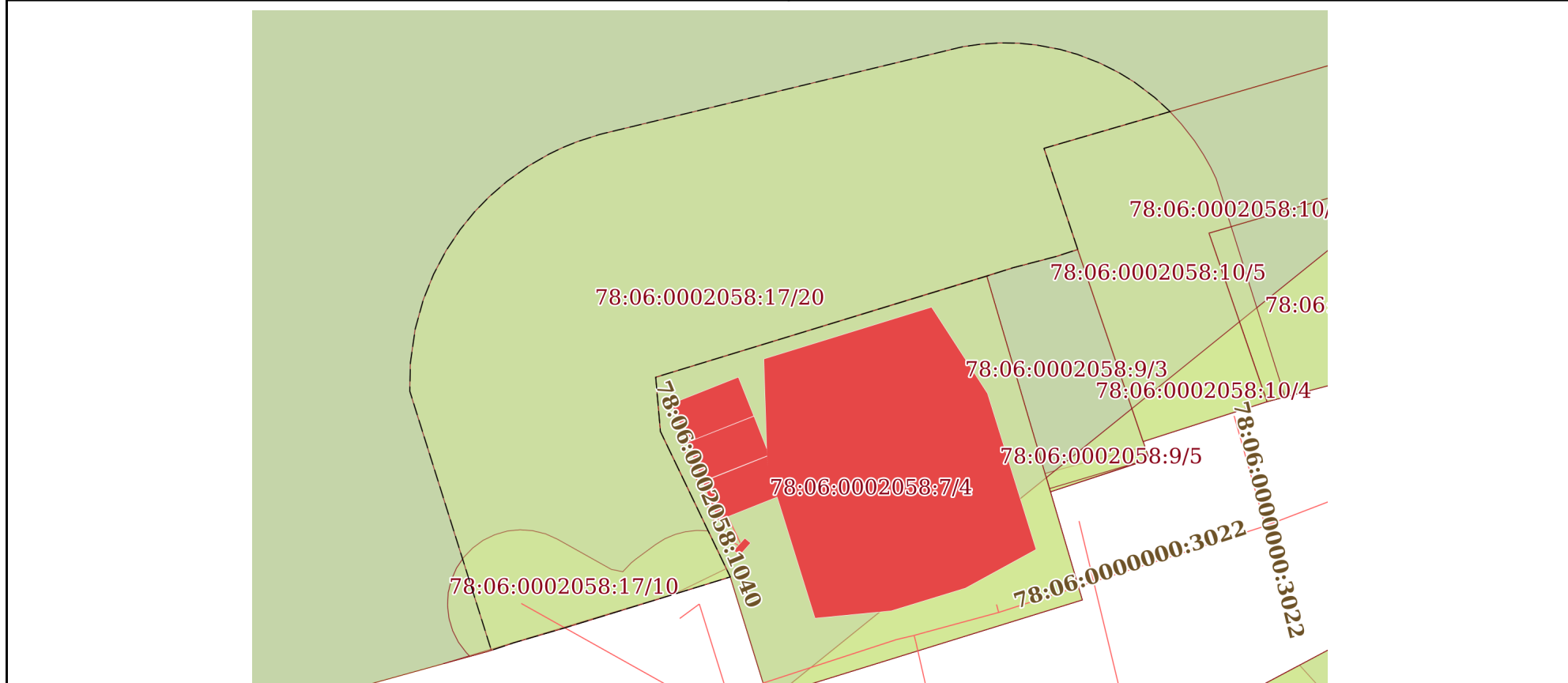
Земельный участок  
вид объекта недвижимости

Лист № 18 раздела 4      Всего листов раздела 4: 23      Всего разделов: 8      Всего листов выписки: 89

30.08.2024г. № КУВИ-001/2024-219032766

Кадастровый номер: 78:06:0002058:17

План (чертеж, схема) части земельного участка      Учетный номер части: 78:06:0002058:17/20



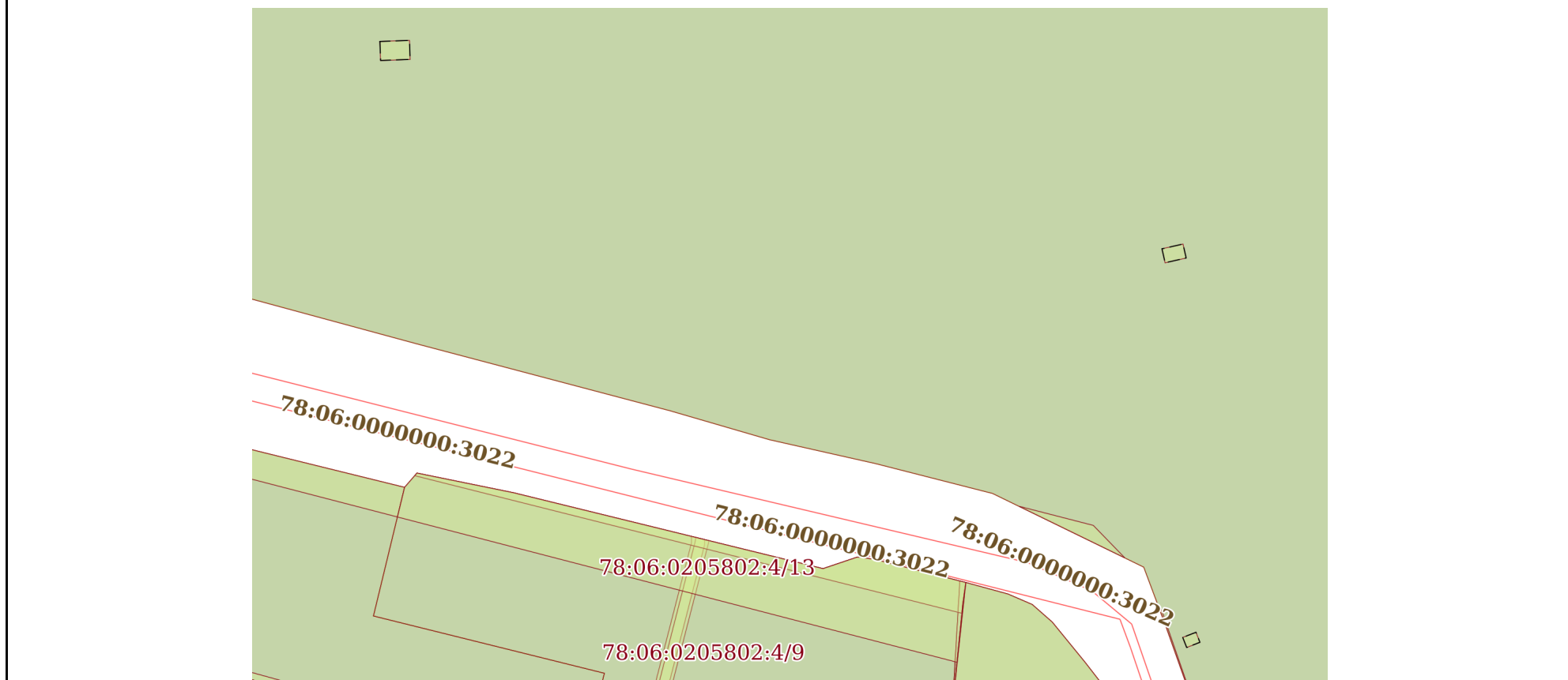
Масштаб 1:400      Условные обозначения:

полное наименование должности      инициалы, фамилия


 ДОКУМЕНТ ПОДПИСАН  
 ЭЛЕКТРОННОЙ ПОДПИСЬЮ  
 Сертификат: 00ВВ056В7401СВ38D2В3576АСDС8425108  
 Владелец: ФЕДЕРАЛЬНАЯ СЛУЖБА ГОСУДАРСТВЕННОЙ  
 РЕГИСТРАЦИИ, КАДАСТРА И КАРТОГРАФИИ  
 Действителен: с 27.06.2023 по 19.09.2024

Земельный участок			
вид объекта недвижимости			
Лист № 19 раздела 4	Всего листов раздела 4: 23	Всего разделов: 8	Всего листов выписки: 89
30.08.2024г. № КУВИ-001/2024-219032766			
Кадастровый номер:		78:06:0002058:17	

План (чертеж, схема) части земельного участка      Учетный номер части: 78:06:0002058:17/21



Масштаб 1:900      Условные обозначения:

	 <p>ДОКУМЕНТ ПОДПИСАН ЭЛЕКТРОННОЙ ПОДПИСЬЮ</p> <p>Сертификат: 00ВВ056В7401СВ38D2В3576АСDС8425108 Владелец: ФЕДЕРАЛЬНАЯ СЛУЖБА ГОСУДАРСТВЕННОЙ РЕГИСТРАЦИИ, КАДАСТРА И КАРТОГРАФИИ Действителен: с 27.06.2023 по 19.09.2024</p>	
полное наименование должности		инициалы, фамилия

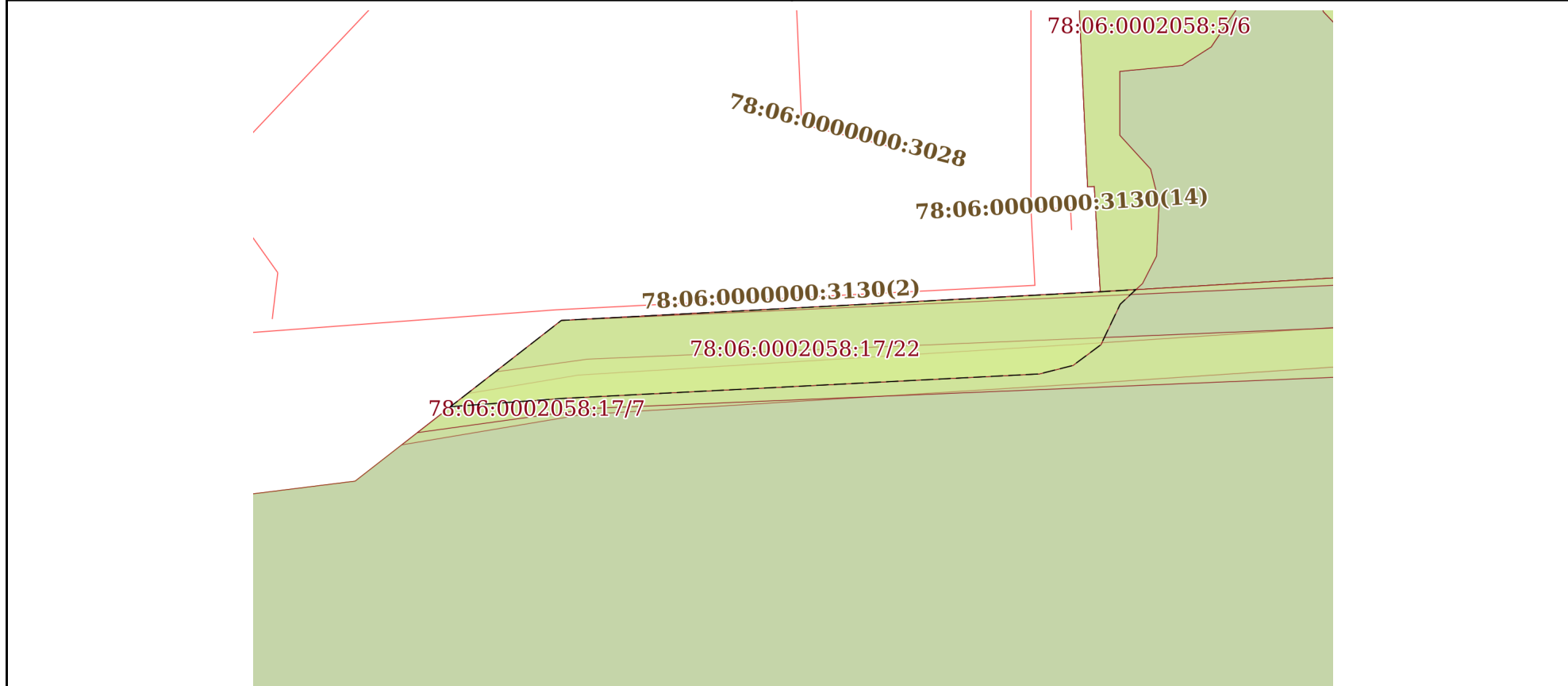
Земельный участок  
вид объекта недвижимости

Лист № 20 раздела 4      Всего листов раздела 4: 23      Всего разделов: 8      Всего листов выписки: 89

30.08.2024г. № КУВИ-001/2024-219032766

Кадастровый номер: 78:06:0002058:17

План (чертеж, схема) части земельного участка      Учетный номер части: 78:06:0002058:17/22



Масштаб 1:300      Условные обозначения:

полное наименование должности      инициалы, фамилия


 ДОКУМЕНТ ПОДПИСАН  
 ЭЛЕКТРОННОЙ ПОДПИСЬЮ  
 Сертификат: 00ВВ056В7401СВ38D2В3576АСDC8425108  
 Владелец: ФЕДЕРАЛЬНАЯ СЛУЖБА ГОСУДАРСТВЕННОЙ  
 РЕГИСТРАЦИИ, КАДАСТРА И КАРТОГРАФИИ  
 Действителен: с 27.06.2023 по 19.09.2024

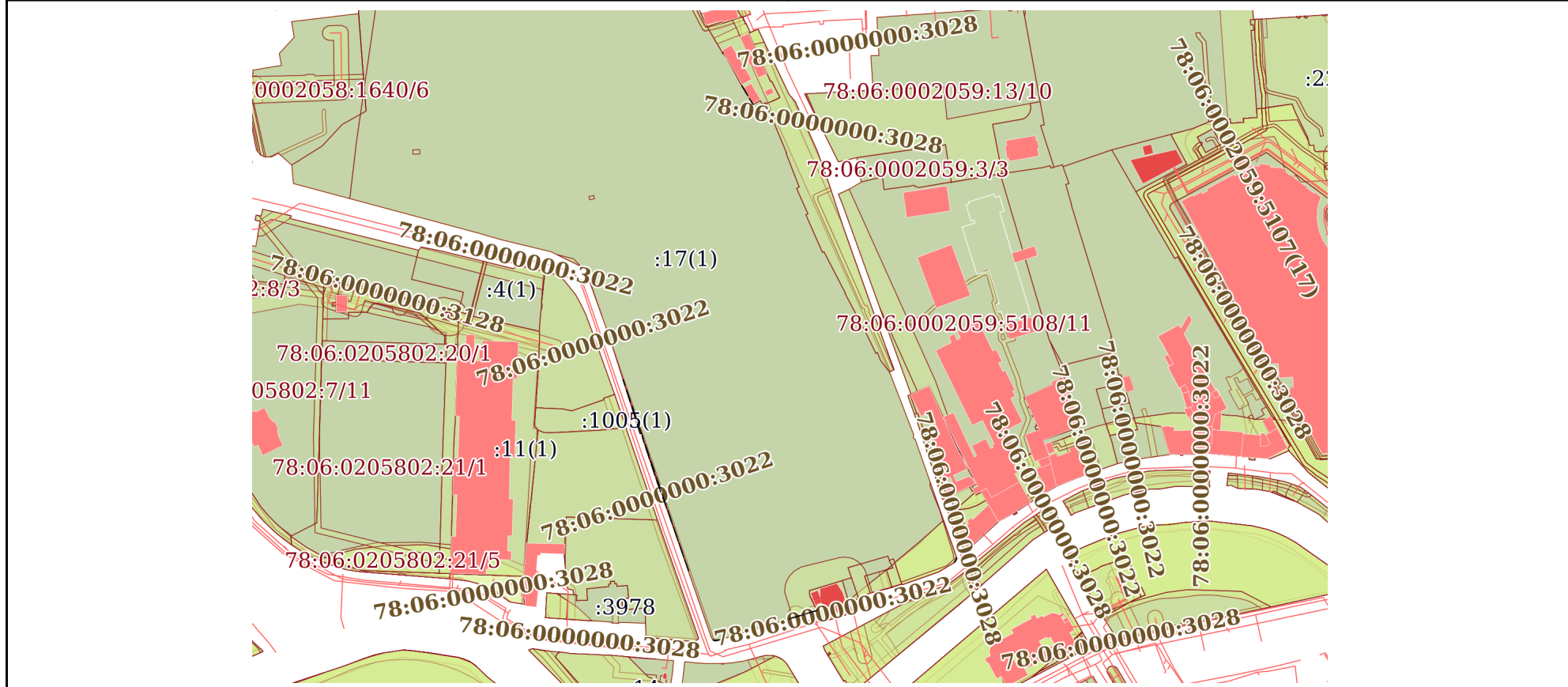
Земельный участок  
вид объекта недвижимости

Лист № 21 раздела 4      Всего листов раздела 4: 23      Всего разделов: 8      Всего листов выписки: 89

30.08.2024г. № КУВИ-001/2024-219032766

Кадастровый номер: 78:06:0002058:17

План (чертеж, схема) части земельного участка      Учетный номер части: 78:06:0002058:17/23



Масштаб 1:4000      Условные обозначения:

  
 ДОКУМЕНТ ПОДПИСАН  
 ЭЛЕКТРОННОЙ ПОДПИСЬЮ  
 Сертификат: 00BV056B7401CB38D2B3576ACDC8425108  
 Владелец: ФЕДЕРАЛЬНАЯ СЛУЖБА ГОСУДАРСТВЕННОЙ  
 РЕГИСТРАЦИИ, КАДАСТРА И КАРТОГРАФИИ  
 Действителен: с 27.06.2023 по 19.09.2024

ПОЛНОЕ НАИМЕНОВАНИЕ ДОЛЖНОСТИ

инициалы, фамилия



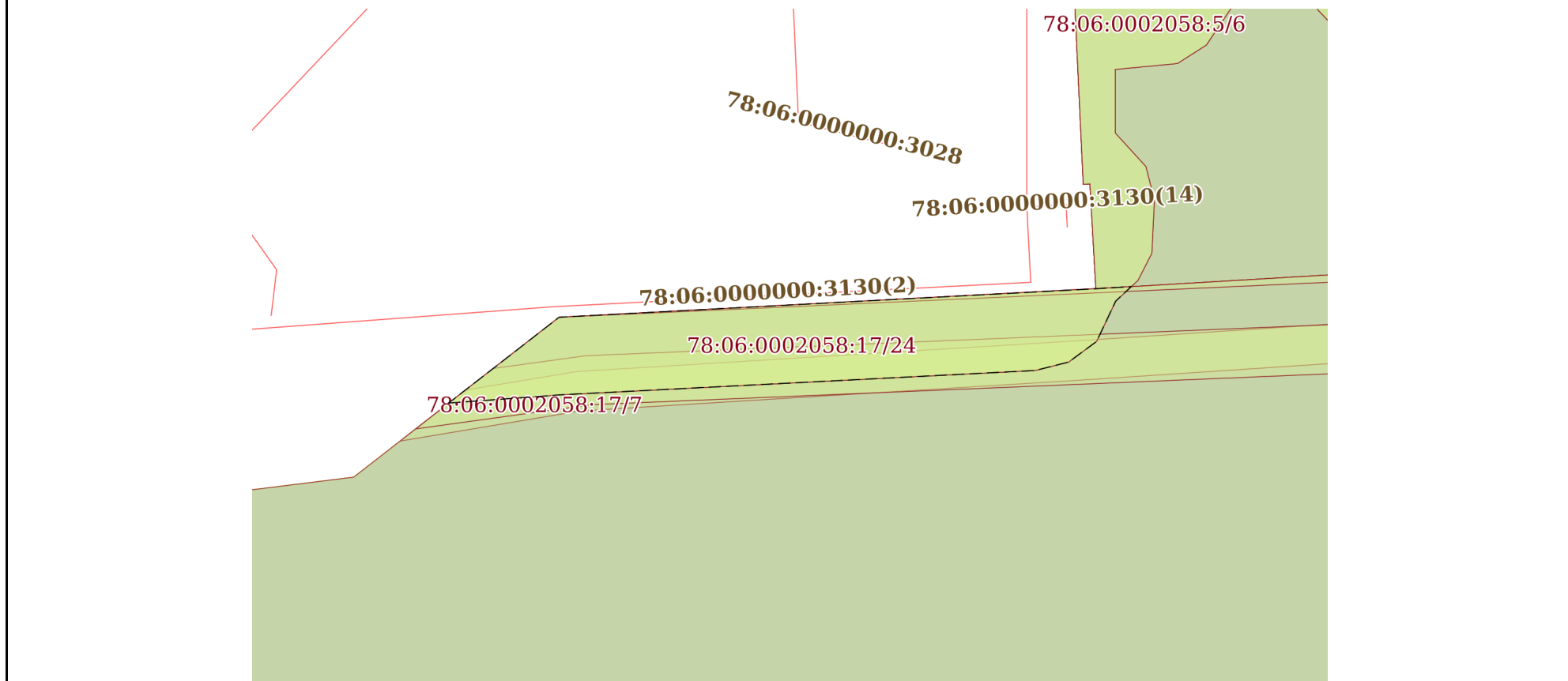
Земельный участок  
вид объекта недвижимости

Лист № 22 раздела 4      Всего листов раздела 4: 23      Всего разделов: 8      Всего листов выписки: 89

30.08.2024г. № КУВИ-001/2024-219032766

Кадастровый номер: 78:06:0002058:17

План (чертеж, схема) части земельного участка      Учетный номер части: 78:06:0002058:17/24



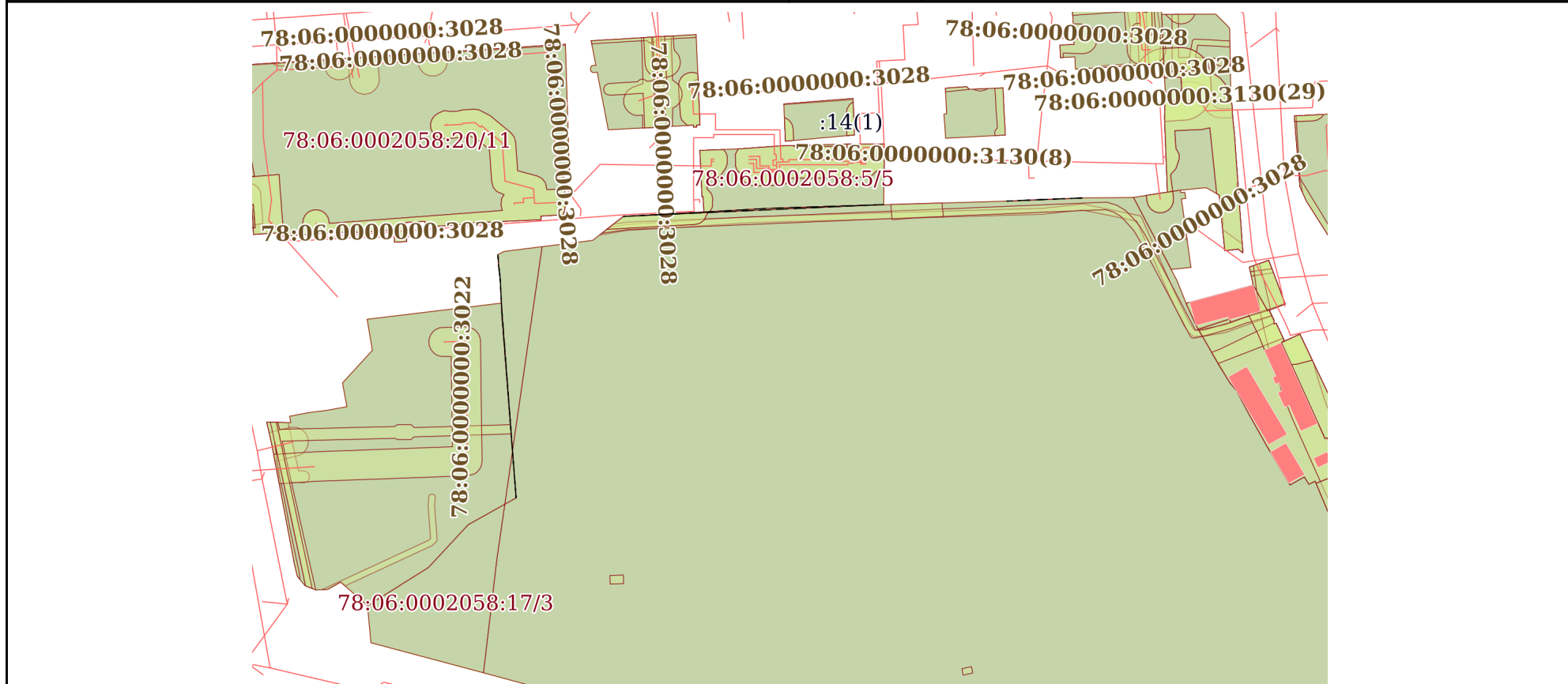
Масштаб 1:300      Условные обозначения:

полное наименование должности      инициалы, фамилия


 ДОКУМЕНТ ПОДПИСАН  
 ЭЛЕКТРОННОЙ ПОДПИСЬЮ  
 Сертификат: 00ВВ056В7401СВ38D2В3576АСDC8425108  
 Владелец: ФЕДЕРАЛЬНАЯ СЛУЖБА ГОСУДАРСТВЕННОЙ  
 РЕГИСТРАЦИИ, КАДАСТРА И КАРТОГРАФИИ  
 Действителен: с 27.06.2023 по 19.09.2024

Земельный участок			
вид объекта недвижимости			
Лист № 23 раздела 4	Всего листов раздела 4: 23	Всего разделов: 8	Всего листов выписки: 89
30.08.2024г. № КУВИ-001/2024-219032766			
Кадастровый номер:		78:06:0002058:17	

План (чертеж, схема) части земельного участка      Учетный номер части: 78:06:0002058:17/25



Масштаб 1:2000      Условные обозначения:

	 <p>ДОКУМЕНТ ПОДПИСАН ЭЛЕКТРОННОЙ ПОДПИСЬЮ</p> <p>Сертификат: 00ВВ056В7401СВ38D2В3576АСDС8425108 Владелец: ФЕДЕРАЛЬНАЯ СЛУЖБА ГОСУДАРСТВЕННОЙ РЕГИСТРАЦИИ, КАДАСТРА И КАРТОГРАФИИ Действителен: с 27.06.2023 по 19.09.2024</p>	
ПОЛНОЕ НАИМЕНОВАНИЕ ДОЛЖНОСТИ		инициалы, фамилия

Выписка из Единого государственного реестра недвижимости об объекте недвижимости  
Сведения о частях земельного участка

Земельный участок		
вид объекта недвижимости		
Лист № 1 раздела 4.1	Всего листов раздела 4.1: 9	Всего разделов: 8
Всего листов выписки: 89		
30.08.2024г. № КУВИ-001/2024-219032766		
Кадастровый номер:		78:06:0002058:17
Учетный номер части	Площадь, м2	Содержание ограничения в использовании или ограничения права на объект недвижимости или обременения объекта недвижимости
1	2	3
78:06:0002058:17/2	91322	вид ограничения (обременения): ограничения прав на земельный участок, предусмотренные статьей 56 Земельного кодекса Российской Федерации; Срок действия: не установлен; Содержание ограничения (обременения): Охранная зона объектов культурного наследия
78:06:0002058:17/3	1421	вид ограничения (обременения): ограничения прав на земельный участок, предусмотренные статьей 56 Земельного кодекса Российской Федерации; Срок действия: не установлен; Содержание ограничения (обременения): Зона регулирования застройки и хозяйственной деятельности
78:06:0002058:17/4	517	вид ограничения (обременения): ограничения прав на земельный участок, предусмотренные статьей 56 Земельного кодекса Российской Федерации; Срок действия: не установлен; Содержание ограничения (обременения): Зона регулирования застройки и хозяйственной деятельности
78:06:0002058:17/5	941	вид ограничения (обременения): ограничения прав на земельный участок, предусмотренные статьей 56 Земельного кодекса Российской Федерации; Срок действия: не установлен; Содержание ограничения (обременения): Водоохранная зона водного объекта
78:06:0002058:17/6	941	вид ограничения (обременения): ограничения прав на земельный участок, предусмотренные статьей 56 Земельного кодекса Российской Федерации; Срок действия: не установлен; Содержание ограничения (обременения): Прибрежная защитная полоса водного объекта
78:06:0002058:17/7	565	вид ограничения (обременения): ограничения прав на земельный участок, предусмотренные статьей 56 Земельного кодекса Российской Федерации; Срок действия: не установлен; Содержание ограничения (обременения): Охранная зона подземных кабельных линий электропередачи
78:06:0002058:17/8	71	вид ограничения (обременения): ограничения прав на земельный участок, предусмотренные статьей 56 Земельного кодекса Российской Федерации; Срок действия: не установлен; Содержание ограничения (обременения): Охранная зона сетей связи и сооружений связи
78:06:0002058:17/9	1	вид ограничения (обременения): ограничения прав на земельный участок, предусмотренные статьей 56 Земельного кодекса Российской Федерации; Срок действия: не установлен; Содержание ограничения (обременения): Охранная зона сетей связи и сооружений связи



ДОКУМЕНТ ПОДПИСАН  
ЭЛЕКТРОННОЙ ПОДПИСЬЮ

Сертификат: 00BV056B7401CB38D2B3576ACDC8425108

Владелец: ФЕДЕРАЛЬНАЯ СЛУЖБА ГОСУДАРСТВЕННОЙ

РЕГИСТРАЦИИ, КАДАСТРА И КАРТОГРАФИИ

Действителен: с 27.06.2023 по 19.09.2024

полное наименование должности

инициалы, фамилия

Земельный участок			
вид объекта недвижимости			
Лист № 2 раздела 4.1	Всего листов раздела 4.1: 9	Всего разделов: 8	Всего листов выписки: 89
30.08.2024г. № КУВИ-001/2024-219032766			
Кадастровый номер:		78:06:0002058:17	
78:06:0002058:17/10	94	вид ограничения (обременения): ограничения прав на земельный участок, предусмотренные статьей 56 Земельного кодекса Российской Федерации; Срок действия: не установлен; Содержание ограничения (обременения): Охранная зона канализационных сетей	
78:06:0002058:17/11	42	вид ограничения (обременения): ограничения прав на земельный участок, предусмотренные статьей 56 Земельного кодекса Российской Федерации; Срок действия: не установлен; Содержание ограничения (обременения): Охранная зона канализационных сетей	
78:06:0002058:17/12	223	вид ограничения (обременения): ограничения прав на земельный участок, предусмотренные статьей 56 Земельного кодекса Российской Федерации; Срок действия: не установлен; Содержание ограничения (обременения): Охранная зона водопроводных сетей	
78:06:0002058:17/13	3	вид ограничения (обременения): ограничения прав на земельный участок, предусмотренные статьей 56 Земельного кодекса Российской Федерации; Срок действия: не установлен; Содержание ограничения (обременения): Охранная зона водопроводных сетей	
78:06:0002058:17/15		вид ограничения (обременения): ограничения прав на земельный участок, предусмотренные статьей 56 Земельного кодекса Российской Федерации; Срок действия: не установлен; реквизиты документа-основания: распоряжение "Об утверждении местоположения береговой линии (границы водного объекта, границы водоохранной зоны и границы прибрежной защитной полосы реки Смоленка (ИД 1168) на территории Санкт-Петербурга" от 26.02.2019 № 111-р выдан: Комитет по природопользованию, охране окружающей среды и обеспечению экологической безопасности Правительства Санкт-Петербурга; Содержание ограничения (обременения): В границах водоохраных зон запрещается: 1) использование сточных вод в целях регулирования плодородия почв; 2) размещение кладбищ, скотомогильников, объектов размещения отходов производства и потребления, химических, взрывчатых, токсичных, отравляющих и ядовитых веществ, пунктов захоронения радиоактивных отходов; 3) осуществление авиационных мер по борьбе с вредными организмами; 4) движение и стоянка транспортных средств (кроме специальных транспортных средств), за исключением их движения по дорогам и стоянки на дорогах и в специально оборудованных местах, имеющих твердое покрытие; 5) строительство и реконструкция автозаправочных станций, складов горюче-смазочных материалов (за исключением случаев, если автозаправочные станции, склады горюче-смазочных материалов размещены на территориях портов, инфраструктуры внутренних водных путей, в том числе баз (сооружений) для стоянки маломерных судов, объектов органов федеральной службы безопасности), станций технического обслуживания, используемых для технического осмотра и ремонта транспортных средств, осуществление мойки транспортных средств; 6) размещение специализированных хранилищ пестицидов и агрохимикатов, применение пестицидов и агрохимикатов; 7) сброс сточных, в том числе дренажных, вод; 8) разведка и добыча общераспространенных полезных ископаемых (за исключением случаев, если разведка и добыча общераспространенных полезных ископаемых осуществляются пользователями недр, осуществляющими разведку и добычу иных видов полезных ископаемых, в границах предоставленных им в соответствии с законодательством	



ДОКУМЕНТ ПОДПИСАН  
ЭЛЕКТРОННОЙ ПОДПИСЬЮ

Сертификат: 00BV056B7401CB38D2B3576ACDC8425108

Владелец: ФЕДЕРАЛЬНАЯ СЛУЖБА ГОСУДАРСТВЕННОЙ

РЕГИСТРАЦИИ, КАДАСТРА И КАРТОГРАФИИ

Действителен: с 27.06.2023 по 19.09.2024

полное наименование должности

инициалы, фамилия

Земельный участок  
вид объекта недвижимости

Лист № 3 раздела 4.1	Всего листов раздела 4.1: 9	Всего разделов: 8	Всего листов выписки: 89
----------------------	-----------------------------	-------------------	--------------------------

30.08.2024г. № КУВИ-001/2024-219032766

Кадастровый номер: 78:06:0002058:17

		<p>Российской Федерации о недрах горных отводов и (или) геологических отводов на основании утвержденного технического проекта в соответствии со статьей 19.1 Закона Российской Федерации от 21 февраля 1992 года N 2395-I "О недрах");                  Реестровый номер границы: 78:06-6.418; Вид объекта реестра границ: Зона с особыми условиями использования территории;                  Вид зоны по документу: Водоохранная зона реки Смоленка (ИД 1168); Тип зоны: Водоохранная зона</p>
78:06:0002058:17/16		<p>вид ограничения (обременения): ограничения прав на земельный участок, предусмотренные статьей 56 Земельного кодекса Российской Федерации; Срок действия: не установлен; реквизиты документа-основания: распоряжение "Об утверждении местоположения береговой линии (границы водного объекта, границы водоохранной зоны и границы прибрежной защитной полосы реки Смоленка (ИД 1168) на территории Санкт-Петербурга" от 26.02.2019 № 111-р выдан: Комитет по природопользованию, охране окружающей среды и обеспечению экологической безопасности Правительства Санкт-Петербурга;                  Содержание ограничения (обременения): В границах прибрежных защитных полос запрещается: 1) использование сточных вод в целях регулирования плодородия почв; 2) размещение кладбищ, скотомогильников, объектов размещения отходов производства и потребления, химических, взрывчатых, токсичных, отравляющих и ядовитых веществ, пунктов захоронения радиоактивных отходов; 3) осуществление авиационных мер по борьбе с вредными организмами; 4) движение и стоянка транспортных средств (кроме специальных транспортных средств), за исключением их движения по дорогам и стоянки на дорогах и в специально оборудованных местах, имеющих твердое покрытие; 5) строительство и реконструкция автозаправочных станций, складов горюче-смазочных материалов (за исключением случаев, если автозаправочные станции, склады горюче-смазочных материалов размещены на территориях портов, инфраструктуры внутренних водных путей, в том числе баз (сооружений) для стоянки маломерных судов, объектов органов федеральной службы безопасности), станций технического обслуживания, используемых для технического осмотра и ремонта транспортных средств, осуществление мойки транспортных средств; 6) размещение специализированных хранилищ пестицидов и агрохимикатов, применение пестицидов и агрохимикатов; 7) сброс сточных, в том числе дренажных, вод; 8) разведка и добыча общераспространенных полезных ископаемых (за исключением случаев, если разведка и добыча общераспространенных полезных ископаемых осуществляются пользователями недр, осуществляющими разведку и добычу иных видов полезных ископаемых, в границах предоставленных им в соответствии с законодательством Российской Федерации о недрах горных отводов и (или) геологических отводов на основании утвержденного технического проекта в соответствии со статьей 19.1 Закона Российской Федерации от 21 февраля 1992 года N 2395-I "О недрах"); 9) распашка земель; 10) размещение отвалов размываемых грунтов; 11) выпас сельскохозяйственных животных и организация для них летних лагерей, ванн; Реестровый номер границы: 78:06-6.419; Вид объекта реестра границ: Зона с особыми условиями использования территории; Вид зоны по документу: Прибрежная защитная полоса реки Смоленка (ИД 1168); Тип зоны: Прибрежная защитная полоса</p>
78:06:0002058:17/17	455	вид ограничения (обременения): ограничения прав на земельный участок, предусмотренные статьей 56 Земельного кодекса



ДОКУМЕНТ ПОДПИСАН  
ЭЛЕКТРОННОЙ ПОДПИСЬЮ

Сертификат: 00BV056B7401CB38D2B3576ACDC8425108  
 Владелец: ФЕДЕРАЛЬНАЯ СЛУЖБА ГОСУДАРСТВЕННОЙ  
 РЕГИСТРАЦИИ, КАДАСТРА И КАРТОГРАФИИ  
 Действителен: с 27.06.2023 по 19.09.2024

полное наименование должности		инициалы, фамилия
-------------------------------	--	-------------------

Земельный участок			
вид объекта недвижимости			
Лист № 4 раздела 4.1	Всего листов раздела 4.1: 9	Всего разделов: 8	Всего листов выписки: 89
30.08.2024г. № КУВИ-001/2024-219032766			
Кадастровый номер:		78:06:0002058:17	

Российской Федерации; Срок действия: не установлен; реквизиты документа-основания: постановление «О порядке установления охранных зон объектов электросетевого хозяйства и особых условий использования земельных участков, расположенных в границах таких зон» от 24.02.2009 № 160 выдан: Правительство Российской Федерации; Содержание ограничения (обременения): В охранных зонах запрещается осуществлять любые действия, которые могут нарушить безопасную работу объектов электросетевого хозяйства, в том числе привести к их повреждению или уничтожению, и (или) повлечь причинение вреда жизни, здоровью граждан и имуществу физических или юридических лиц, а также повлечь нанесение экологического ущерба и возникновение пожаров, в том числе: б) размещать любые объекты и предметы (материалы) в пределах созданных в соответствии с требованиями нормативно-технических документов проходов и подъездов для доступа к объектам электросетевого хозяйства, а также проводить любые работы и возводить сооружения, которые могут препятствовать доступу к объектам электросетевого хозяйства, без создания необходимых для такого доступа проходов и подъездов; в) находиться в пределах огороженной территории и помещениях распределительных устройств и подстанций, открывать двери и люки распределительных устройств и подстанций, производить переключения и подключения в электрических сетях (указанное требование не распространяется на работников, занятых выполнением разрешенных в установленном порядке работ), разводить огонь в пределах охранных зон вводных и распределительных устройств, подстанций, воздушных линий электропередачи, а также в охранных зонах кабельных линий электропередачи; г) размещать свалки; д) производить работы ударными механизмами, сбрасывать тяжести массой свыше 5 тонн, производить сброс и слив едких и коррозионных веществ и горюче-смазочных материалов (в охранных зонах подземных кабельных линий электропередачи). В охранных зонах, установленных для объектов электросетевого хозяйства напряжением свыше 1000 вольт, помимо действий, предусмотренных пунктом 8 настоящих Правил, запрещается: а) складировать или размещать хранилища любых, в том числе горюче-смазочных, материалов; б) размещать детские и спортивные площадки, стадионы, рынки, торговые точки, полевые станы, загоны для скота, гаражи и стоянки всех видов машин и механизмов, проводить любые мероприятия, связанные с большим скоплением людей, не занятых выполнением разрешенных в установленном порядке работ (в охранных зонах воздушных линий электропередачи); г) бросать якоря с судов и осуществлять их проход с отданными якорями, цепями, лотами, волокушами и тралами (в охранных зонах подводных кабельных линий электропередачи). В пределах охранных зон без письменного решения о согласовании сетевых организаций юридическим и физическим лицам запрещаются: а) строительство, капитальный ремонт, реконструкция или снос зданий и сооружений; б) горные, взрывные, мелиоративные работы, в том числе связанные с временным затоплением земель; в) посадка и вырубка деревьев и кустарников; г) дноуглубительные, землечерпальные и погрузочно-разгрузочные работы, добыча рыбы, других водных животных и растений придонными орудиями лова, устройство водопоев, колка и заготовка льда (в охранных зонах подводных кабельных линий электропередачи); ж) земляные работы на глубине более 0,3 метра (на вспахиваемых землях на глубине более 0,45 метра), а также планировка

 ДОКУМЕНТ ПОДПИСАН ЭЛЕКТРОННОЙ ПОДПИСЬЮ Сертификат: 00BV056B7401CB38D2B3576ACDC8425108 Владелец: ФЕДЕРАЛЬНАЯ СЛУЖБА ГОСУДАРСТВЕННОЙ РЕГИСТРАЦИИ, КАДАСТРА И КАРТОГРАФИИ Действителен: с 27.06.2023 по 19.09.2024	инициалы, фамилия
полное наименование должности	

Земельный участок			
вид объекта недвижимости			
Лист № 5 раздела 4.1	Всего листов раздела 4.1: 9	Всего разделов: 8	Всего листов выписки: 89

30.08.2024г. № КУВИ-001/2024-219032766

Кадастровый номер: 78:06:0002058:17

		грунта (в охранных зонах подземных кабельных линий электропередачи); и) полевые сельскохозяйственные работы с применением сельскохозяйственных машин и оборудования высотой более 4 метров (в охранных зонах воздушных линий электропередачи) или полевые сельскохозяйственные работы, связанные с вспашкой земли (в охранных зонах кабельных линий электропередачи).; Реестровый номер границы: 78:06-6.431; Вид объекта реестра границ: Зона с особыми условиями использования территории; Вид зоны по документу: Охранная зона объекта электросетевого хозяйства – К-134/ п/ст. 321-104/; Тип зоны: Охранная зона инженерных коммуникаций
78:06:0002058:17/18	84	вид ограничения (обременения): ограничения прав на земельный участок, предусмотренные статьей 56 Земельного кодекса Российской Федерации; Срок действия: не установлен; реквизиты документа-основания: постановление "О порядке установления охранных зон объектов электросетевого хозяйства и особых условий использования земельных участков, расположенных в границах таких зон" от 24.02.2009 № 160 выдан: Правительство Российской Федерации; Содержание ограничения (обременения): В охранных зонах запрещается осуществлять любые действия, которые могут нарушить безопасную работу объектов электросетевого хозяйства, в том числе привести к их повреждению или уничтожению, и (или) повлечь причинение вреда жизни, здоровью граждан и имуществу физических или юридических лиц, а также повлечь нанесение экологического ущерба и возникновение пожаров, в т.ч.: а) набрасывать на провода и опоры воздушных линий электропередачи посторонние предметы, а также подниматься на опоры воздушных линий электропередачи; б) размещать любые объекты и предметы (материалы) в пределах созданных в соответствии с требованиями нормативно-технических документов проходов и подъездов для доступа к объектам электросетевого хозяйства, а также проводить любые работы и возводить сооружения, которые могут препятствовать доступу к объектам электросетевого хозяйства, без создания необходимых для такого доступа проходов и подъездов; в) находиться в пределах огороженной территории и помещениях распределительных устройств и подстанций, открывать двери и люки распределительных устройств и подстанций, производить переключения и подключения в электрических сетях (указанное требование не распространяется на работников, занятых выполнением разрешенных в установленном порядке работ), разводить огонь в пределах охранных зонах вводных и распределительных устройств и подстанций, воздушных линий электропередачи, а также в охранных зонах кабельных линий электропередачи; г) размещать свалки; д) производить работы ударными механизмами, сбрасывать тяжести массой свыше 5 тонн, производить сброс и слив едких и коррозионных веществ и горюче-смазочных материалов (в охранных зонах подземных кабельных линий электропередачи). В охранных зонах, установленных для объектов электросетевого хозяйства напряжением свыше 1000 вольт запрещается: а) складировать или размещать хранилища любых, в том числе горюче-смазочных, материалов; б) размещать детские и спортивные площадки, стадионы, рынки, торговые точки, полевые станы, загоны для скота, гаражи и стоянки всех видов машин и механизмов, проводить любые мероприятия, связанные с большим скоплением людей, не занятых выполнением разрешенных в установленном порядке работ (в охранных зонах воздушных линий электропередачи); г) бросать якоря с судов



ДОКУМЕНТ ПОДПИСАН  
ЭЛЕКТРОННОЙ ПОДПИСЬЮ

Сертификат: 00BV056B7401CB38D2B3576ACDC8425108

Владелец: ФЕДЕРАЛЬНАЯ СЛУЖБА ГОСУДАРСТВЕННОЙ

РЕГИСТРАЦИИ, КАДАСТРА И КАРТОГРАФИИ

Действителен: с 27.06.2023 по 19.09.2024

полное наименование должности

инициалы, фамилия

**Земельный участок**  
вид объекта недвижимости

Лист № 6 раздела 4.1	Всего листов раздела 4.1: 9	Всего разделов: 8	Всего листов выписки: 89
----------------------	-----------------------------	-------------------	--------------------------

30.08.2024г. № КУВИ-001/2024-219032766

Кадастровый номер: 78:06:0002058:17

		<p>и осуществлять их проход с отданными якорями, цепями, лотами, волокушами и тралами (в охранных зонах подводных кабельных линий электропередачи); д) осуществлять проход судов с поднятыми стрелами кранов и других механизмов (в охранных зонах воздушных линий электропередачи). В пределах охранных зон без письменного решения о согласовании сетевых организаций юридическим и физическим лицам запрещаются: а) строительство, капитальный ремонт, реконструкция или снос зданий и сооружений; б) горные, взрывные, мелиоративные работы, в том числе связанные с временным затоплением земель; в) посадка и вырубка деревьев и кустарников; г) дноуглубительные, землечерпальные и погрузочно-разгрузочные работы, добыча рыбы, других водных животных и растений придонными орудиями лова, устройство водоемов, колка и заготовка льда (в охранных зонах подводных кабельных линий электропередачи); д) проход судов, у которых расстояние по вертикали от верхнего крайнего габарита с грузом или без груза до нижней точки провеса проводов переходов воздушных линий электропередачи через водоемы менее минимально допустимого расстояния, в том числе с учетом максимального уровня подъема воды при паводке; е) проезд машин и механизмов, имеющих общую высоту с грузом или без груза от поверхности дороги более 4,5 метра (в охранных зонах воздушных линий электропередачи); ж) земляные работы на глубине более 0,3 метра (на вспахиваемых землях на глубине более 0,45 метра), а также планировка грунта (в охранных зонах подземных кабельных линий электропередачи); з) полив сельскохозяйственных культур в случае, если высота струи воды может составить свыше 3 метров (в охранных зонах воздушных линий электропередачи); и) полевые сельскохозяйственные работы с применением сельскохозяйственных машин и оборудования высотой более 4 метров (в охранных зонах воздушных линий электропередачи) или полевые сельскохозяйственные работы, связанные с вспашкой земли (в охранных зонах кабельных линий электропередачи). В охранных зонах, установленных для объектов электросетевого хозяйства напряжением до 1000 вольт, без письменного решения о согласовании сетевых организаций запрещается: а) размещать детские и спортивные площадки, стадионы, рынки, торговые точки, полевые станы, загоны для скота, гаражи и стоянки всех видов машин и механизмов, садовые, огородные земельные участки и иные объекты недвижимости, расположенные в границах территории ведения гражданами садоводства или огородничества для собственных нужд, объекты жилищного строительства, в том числе индивидуального (в охранных зонах воздушных линий электропередачи); б) складировать или размещать хранилища любых, в том числе горюче-смазочных, материалов; в) устраивать причалы для стоянки судов, барж и плавучих кранов, бросать якоря с судов и осуществлять их проход с отданными якорями, цепями, лотами, волокушами и тралами (в охранных зонах подводных кабельных линий электропередачи). ; Реестровый номер границы: 78:06-6.3; Вид объекта реестра границ: Зона с особыми условиями использования территории; Вид зоны по документу: Охранная зона объекта электросетевого хозяйства – ТП № 1396; Тип зоны: Охранная зона инженерных коммуникаций</p>
78:06:0002058:17/19	21	вид ограничения (обременения): ограничения прав на земельный участок, предусмотренные статьей 56 Земельного кодекса Российской Федерации; Срок действия: не установлен; Содержание ограничения (обременения): Зона градостроительных ограничений

	 ДОКУМЕНТ ПОДПИСАН ЭЛЕКТРОННОЙ ПОДПИСЬЮ Сертификат: 00BV056B7401CB38D2B3576ACDC8425108 Владелец: ФЕДЕРАЛЬНАЯ СЛУЖБА ГОСУДАРСТВЕННОЙ РЕГИСТРАЦИИ, КАДАСТРА И КАРТОГРАФИИ Действителен: с 27.06.2023 по 19.09.2024	
полное наименование должности	инициалы, фамилия	



Земельный участок			
вид объекта недвижимости			
Лист № 7 раздела 4.1	Всего листов раздела 4.1: 9	Всего разделов: 8	Всего листов выписки: 89
30.08.2024г. № КУВИ-001/2024-219032766			
Кадастровый номер:		78:06:0002058:17	
78:06:0002058:17/20	968	<p>вид ограничения (обременения): ограничения прав на земельный участок, предусмотренные статьей 56 Земельного кодекса Российской Федерации; Срок действия: не установлен; реквизиты документа-основания: решение об установлении санитарно-защитной зоны для для ООО «ГНК» Автозаправочный комплекс 305 «Смоленка» по адресу: Санкт-Петербург, наб. реки Смоленки, д.27а, лит. А (кад. №78:06:0002058:7) от 20.04.2021 № 78-00-05/45-8315-2021 выдан: Управление Федеральной службы по надзору в сфере защиты прав потребителей и благополучия человека по городу Санкт-Петербургу; Содержание ограничения (обременения): В границах санитарно-защитной зоны не допускается использования земельных участков в целях: а) размещения жилой застройки, объектов образовательного и медицинского назначения, спортивных сооружений открытого типа, организаций отдыха детей и их оздоровления, зон рекреационного назначения и для ведения садоводства; б) размещения объектов для производства и хранения лекарственных средств, объектов пищевых отраслей промышленности, оптовых складов продовольственного сырья и пищевой продукции, комплексов водопроводных сооружений для подготовки и хранения питьевой воды, использования земельных участков в целях производства, хранения и переработки сельскохозяйственной продукции, предназначенной для дальнейшего использования в качестве пищевой продукции.; Реестровый номер границы: 78:06-6.444; Вид объекта реестра границ: Зона с особыми условиями использования территории; Вид зоны по документу: Санитарно-защитная зона для ООО «ГНК» Автозаправочный комплекс 305 «Смоленка» по адресу: Санкт-Петербург, наб. реки Смоленки, д.27а, лит. А (кад. №78:06:0002058:7); Тип зоны: Санитарно-защитная зона предприятий, сооружений и иных объектов</p>	
78:06:0002058:17/21	24	<p>вид ограничения (обременения): ограничения прав на земельный участок, предусмотренные статьей 56 Земельного кодекса Российской Федерации; Срок действия: не установлен; реквизиты документа-основания: распоряжение Комитета по государственному контролю, использованию и охране памятников истории и культуры Правительства Санкт-Петербурга от 30.03.2022 № 262-рп выдан: Комитет по государственному контролю, использованию и охране памятников истории и культуры Правительства Санкт-Петербурга; Содержание ограничения (обременения): 1. На территории объекта культурного наследия запрещаются: строительство объектов капитального строительства и увеличение объемно-пространственных характеристик существующих на территории объекта культурного наследия объектов капитального строительства; проведение земляных, строительных, мелиоративных и иных работ, за исключением работ по сохранению (воссозданию) объекта культурного наследия или его отдельных элементов, сохранению историко-градостроительной или природной среды объекта культурного наследия. 2. На территории объекта культурного наследия разрешается ведение хозяйственной деятельности, не противоречащей требованиям обеспечения сохранности объекта культурного наследия и позволяющей обеспечить функционирование объекта культурного наследия в современных условиях. 3. Требования к осуществлению деятельности в границах территории объекта культурного наследия и требования к содержанию использования территории объекта культурного наследия устанавливаются законодательством Российской Федерации и Санкт-Петербурга об объектах культурного</p>	



ДОКУМЕНТ ПОДПИСАН  
ЭЛЕКТРОННОЙ ПОДПИСЬЮ

Сертификат: 00BV056B7401CB38D2B3576ACDC8425108

Владелец: ФЕДЕРАЛЬНАЯ СЛУЖБА ГОСУДАРСТВЕННОЙ  
РЕГИСТРАЦИИ, КАДАСТРА И КАРТОГРАФИИ  
Действителен: с 27.06.2023 по 19.09.2024

полное наименование должности

инициалы, фамилия

Земельный участок	
вид объекта недвижимости	
Лист № 8 раздела 4.1	Всего листов раздела 4.1: 9
Всего разделов: 8	
Всего листов выписки: 89	
30.08.2024г. № КУВИ-001/2024-219032766	
Кадастровый номер:	78:06:0002058:17
	наследия. ; Реестровый номер границы: 78:06-8.277; Вид объекта реестра границ: Территория объекта культурного наследия; Вид зоны по документу: Территория объекта культурного наследия регионального значения "Три братские могилы воинов Советской Армии, погибших в годы Великой Отечественной войны 1941-1945 гг."; Тип зоны: Территория объекта культурного наследия
78:06:0002058:17/22	120
78:06:0002058:17/23	51
	вид ограничения (обременения): ограничения прав на земельный участок, предусмотренные статьей 56 Земельного кодекса Российской Федерации; Срок действия: не установлен; реквизиты документа-основания: закон Санкт-Петербурга "О границах объединенных зон охраны объектов культурного наследия, расположенных на территории Санкт-Петербурга, режимах использования земель и требованиях к градостроительным регламентам в границах указанных зон" от 19.01.2009 № 820-7 выдан: Комитет по государственному контролю, использованию и охране памятников истории и культуры Правительства Санкт-Петербурга; Содержание ограничения (обременения): РЕЖИМЫ ИСПОЛЬЗОВАНИЯ ЗЕМЕЛЬ И ТРЕБОВАНИЯ К ГРАДОСТРОИТЕЛЬНЫМ РЕГЛАМЕНТАМ В ГРАНИЦАХ ОБЪЕДИНЕННЫХ ЗОН ОХРАНЫ ОБЪЕКТОВ КУЛЬТУРНОГО НАСЛЕДИЯ, РАСПОЛОЖЕННЫХ НА ТЕРРИТОРИИ САНКТ-ПЕТЕРБУРГА установлены Законом Санкт-Петербурга от 19 января 2009 г. № 820-7.; Реестровый номер границы: 78:00-6.1220; Вид объекта реестра границ: Зона с особыми условиями использования территории; Вид зоны по документу: Охранные зоны объектов культурного наследия, расположенных в исторически сложившихся центральных районах Санкт-Петербурга (ОЗ-1); Тип зоны: Зона охраны объекта культурного наследия
78:06:0002058:17/24	120
	вид ограничения (обременения): ограничения прав на земельный участок, предусмотренные статьей 56 Земельного кодекса Российской Федерации; Срок действия: не установлен; реквизиты документа-основания: приказ "О типовых правилах охраны коммунальных тепловых сетей" от 17.08.1992 № 197 выдан: Минстрой РФ; Содержание ограничения (обременения): Ограничения предусмотрены п. 5, 6. Типовых правил охраны коммунальных тепловых сетей, утверждено Приказом Министерства Архитектуры, строительства и жилищно-коммунального хозяйства Российской Федерации от 17.08.1992 № 197, а именно: п. 5. В пределах охранных зон тепловых сетей не допускается производить действия, которые могут повлечь нарушения в нормальной работе тепловых сетей, их повреждение, несчастные случаи или препятствующие ремонту: размещать автозаправочные станции, хранилища горюче-смазочных материалов, складировать агрессивные химические материалы; загромождать подходы и подъезды к объектам и сооружениям тепловых сетей, складировать тяжелые и громоздкие материалы, возводить временные строения и заборы; устраивать спортивные и игровые площадки, неорганизованные рынки, остановочные пункты общественного транспорта, стоянки всех видов машин и механизмов, гаражи, огороды и т.п.; устраивать всякого рода свалки, разжигать костры, сжигать бытовой мусор или промышленные отходы; производить работы ударными механизмами, производить сброс и слив едких и коррозионно-активных веществ и горюче-смазочных материалов; проникать в помещения



ДОКУМЕНТ ПОДПИСАН  
ЭЛЕКТРОННОЙ ПОДПИСЬЮ

Сертификат: 00BV056B7401CB38D2B3576ACDC8425108

Владелец: ФЕДЕРАЛЬНАЯ СЛУЖБА ГОСУДАРСТВЕННОЙ  
РЕГИСТРАЦИИ, КАДАСТРА И КАРТОГРАФИИ  
Действителен: с 27.06.2023 по 19.09.2024

полное наименование должности

инициалы, фамилия

Земельный участок			
вид объекта недвижимости			
Лист № 9 раздела 4.1	Всего листов раздела 4.1: 9	Всего разделов: 8	Всего листов выписки: 89
30.08.2024г. № КУВИ-001/2024-219032766			
Кадастровый номер:		78:06:0002058:17	
		<p>павильонов, центральных и индивидуальных тепловых пунктов посторонним лицам; открывать, снимать, засыпать люки камер тепловых сетей; сбрасывать в камеры мусор, отходы, снег и т.д.; снимать покровный металлический слой тепловой изоляции; разрушать тепловую изоляцию; ходить по трубопроводам надземной прокладки (переход через трубы разрешается только по специальным переходным мостикам); занимать подвалы зданий, особенно имеющих опасность затопления, в которых проложены тепловые сети или оборудованы тепловые вводы под мастерские, склады, для иных целей; тепловые вводы в здания должны быть загерметизированы. п.6. В пределах территории охранных зон тепловых сетей без письменного согласия предприятий и организаций, в ведении которых находятся эти сети, запрещается: производить строительство, капитальный ремонт, реконструкцию или снос любых зданий и сооружений; производить земляные работы, планировку грунта, посадку деревьев и кустарников, устраивать монументальные клумбы; производить погрузочно-разгрузочные работы, а также работы, связанные с разбиванием грунта и дорожных покрытий; сооружать проезды и переходы через трубопроводы тепловых сетей.;</p> <p>Реестровый номер границы: 78:06-6.485; Вид объекта реестра границ: Зона с особыми условиями использования территории; Вид зоны по документу: Охранная зона тепловых сетей - Тепловая сеть с кадастровым номером 78:06:0000000:3130; Тип зоны: Охранная зона тепловых сетей</p>	
78:06:0002058:17/25	25	<p>вид ограничения (обременения): ограничения прав на земельный участок, предусмотренные статьей 56 Земельного кодекса Российской Федерации; Срок действия: не установлен; реквизиты документа-основания: закон Санкт-Петербурга «О границах объединенных зон охраны объектов культурного наследия, расположенных на территории Санкт-Петербурга, режимах использования земель и требованиях к градостроительным регламентам в границах указанным зон. от 19.01.2009 № 820-7 выдан: Комитет по государственному контролю, использованию и охране памятников истории и культуры Правительства Санкт-Петербурга; Содержание ограничения (обременения): РЕЖИМЫ ИСПОЛЬЗОВАНИЯ ЗЕМЕЛЬ И ТРЕБОВАНИЯ К ГРАДОСТРОИТЕЛЬНЫМ РЕГЛАМЕНТАМ В ГРАНИЦАХ ОБЪЕДИНЕННЫХ ЗОН ОХРАНЫ ОБЪЕКТОВ КУЛЬТУРНОГО НАСЛЕДИЯ, РАСПОЛОЖЕННЫХ НА ТЕРРИТОРИИ САНКТ-ПЕТЕРБУРГА установлены Законом Санкт-Петербурга от 19 января 2009 г. № 820-7.; Реестровый номер границы: 78:00-6.1226; Вид объекта реестра границ: Зона с особыми условиями использования территории; Вид зоны по документу: Единая зона регулирования застройки и хозяйственной деятельности объектов культурного наследия исторически сложившихся центральных районов Санкт-Петербурга второй категории ( ОЗРЗ-2); Тип зоны: Зона охраны объекта культурного наследия</p>	

	ДОКУМЕНТ ПОДПИСАН ЭЛЕКТРОННОЙ ПОДПИСЬЮ	
Сертификат: 00BV056B7401CB38D2B3576ACDC8425108 Владелец: ФЕДЕРАЛЬНАЯ СЛУЖБА ГОСУДАРСТВЕННОЙ РЕГИСТРАЦИИ, КАДАСТРА И КАРТОГРАФИИ Действителен: с 27.06.2023 по 19.09.2024		инициалы, фамилия
полное наименование должности		

Выписка из Единого государственного реестра недвижимости об объекте недвижимости  
Сведения о частях земельного участка

Земельный участок			
вид объекта недвижимости			

Лист № 1 раздела 4.2	Всего листов раздела 4.2: 32	Всего разделов: 8	Всего листов выписки: 89
----------------------	------------------------------	-------------------	--------------------------

30.08.2024г. № КУВИ-001/2024-219032766

Кадастровый номер: 78:06:0002058:17

Сведения о характерных точках границы части (частей) земельного участка  
Учетный номер части: 78:06:0002058:17/2  
Система координат СК-1964

Номер точки	Координаты, м		Описание закрепления на местности	Средняя квадратичная погрешность определения координат характерных точек границ земельного участка, м
	X	Y		
1	2	3	4	5
1	95876.23	110079.7	-	-
2	95914.92	110084.26	-	-
3	95933.45	110086.94	-	-
4	95935.59	110090.77	-	-
5	95951.34	110089.53	-	-
6	96020.88	110099.61	-	-
7	96023.01	110116.73	-	-
8	96031.15	110127.18	-	-
9	96032.6	110154.49	-	-
10	96033.88	110176.01	-	-
11	96035.02	110210.83	-	-
12	96035.17	110215.43	-	-
13	96036.34	110257.17	-	-
14	96036.76	110266.37	-	-
15	96036.86	110268.51	-	-
16	96037.41	110282.72	-	-
17	96037.6	110300.2	-	-
18	96013.17	110313.03	-	-
19	96009.57	110314.83	-	-
20	96001.67	110318.02	-	-
21	95994.18	110321.42	-	-

	 <p>ДОКУМЕНТ ПОДПИСАН ЭЛЕКТРОННОЙ ПОДПИСЬЮ</p> <p>Сертификат: 00ВВ056В7401СВ38D2В3576АСDС8425108 Владелец: ФЕДЕРАЛЬНАЯ СЛУЖБА ГОСУДАРСТВЕННОЙ РЕГИСТРАЦИИ, КАДАСТРА И КАРТОГРАФИИ Действителен: с 27.06.2023 по 19.09.2024</p>	
полное наименование должности	инициалы, фамилия	

## Земельный участок

вид объекта недвижимости

Лист № 2 раздела 4.2

Всего листов раздела 4.2: 32

Всего разделов: 8

Всего листов выписки: 89

30.08.2024г. № КУВИ-001/2024-219032766

Кадастровый номер:

78:06:0002058:17

1	2	3	4	5
22	95979.83	110329.68	-	-
23	95974.42	110333.06	-	-
24	95971.93	110335.17	-	-
25	95963.69	110339.55	-	-
26	95952.68	110345.73	-	-
27	95950.73	110346.9	-	-
28	95940.01	110353.29	-	-
29	95942.74	110358.13	-	-
30	95940.24	110359.68	-	-
31	95941.29	110361.82	-	-
32	95940.55	110362.09	-	-
33	95907.11	110376.1	-	-
34	95906.96	110375.73	-	-
35	95884.06	110384.66	-	-
36	95883.07	110382.88	-	-
37	95865.8	110390.56	-	-
38	95865.14	110389.22	-	-
39	95839.72	110400.38	-	-
40	95840.25	110401.39	-	-
41	95812.07	110415.97	-	-
42	95811.91	110415.7	-	-
43	95785.84	110429.56	-	-
44	95779.48	110432.76	-	-
45	95771.19	110436.68	-	-
46	95771.84	110437.69	-	-
47	95766.55	110439.71	-	-
48	95760.49	110444.32	-	-
49	95758.69	110445.79	-	-
50	95716.02	110462.26	-	-



ДОКУМЕНТ ПОДПИСАН  
ЭЛЕКТРОННОЙ ПОДПИСЬЮ

Сертификат: 00ВВ056В7401СВ38D2В3576АСDC8425108

Владелец: ФЕДЕРАЛЬНАЯ СЛУЖБА ГОСУДАРСТВЕННОЙ

РЕГИСТРАЦИИ, КАДАСТРА И КАРТОГРАФИИ

Действителен: с 27.06.2023 по 19.09.2024

полное наименование должности

инициалы, фамилия

## Земельный участок

вид объекта недвижимости

Лист № 3 раздела 4.2

Всего листов раздела 4.2: 32

Всего разделов: 8

Всего листов выписки: 89

30.08.2024г. № КУВИ-001/2024-219032766

Кадастровый номер:

78:06:0002058:17

1	2	3	4	5
51	95713.82	110461.98	-	-
52	95712.85	110463.29	-	-
53	95632.06	110491.52	-	-
54	95629.98	110490.46	-	-
55	95629.35	110489.78	-	-
56	95622.97	110479.23	-	-
57	95622.68	110478.33	-	-
58	95614.35	110454.63	-	-
59	95614.73	110454.08	-	-
60	95631.85	110448.5	-	-
61	95630.71	110445.69	-	-
62	95633.65	110444.72	-	-
63	95625.81	110417.78	-	-
64	95618.95	110420.07	-	-
65	95618.47	110418.59	-	-
66	95617.71	110415.68	-	-
67	95617.14	110413.9	-	-
68	95610.28	110391.44	-	-
69	95606.6	110391.76	-	-
70	95596.73	110396.5	-	-
71	95593.28	110385.29	-	-
72	95592.27	110381.84	-	-
73	95591.69	110380.1	-	-
74	95588.93	110370.14	-	-
75	95576.8	110330.63	-	-
76	95576.27	110328.75	-	-
77	95576.17	110327.33	-	-
78	95576.66	110326.21	-	-
79	95579.09	110324.81	-	-



ДОКУМЕНТ ПОДПИСАН  
ЭЛЕКТРОННОЙ ПОДПИСЬЮ

Сертификат: 00ВВ056В7401СВ38D2В3576АСDС8425108

Владелец: ФЕДЕРАЛЬНАЯ СЛУЖБА ГОСУДАРСТВЕННОЙ

РЕГИСТРАЦИИ, КАДАСТРА И КАРТОГРАФИИ

Действителен: с 27.06.2023 по 19.09.2024

полное наименование должности

инициалы, фамилия

Земельный участок			
вид объекта недвижимости			
Лист № 4 раздела 4.2	Всего листов раздела 4.2: 32	Всего разделов: 8	Всего листов выписки: 89

30.08.2024г. № КУВИ-001/2024-219032766

Кадастровый номер: 78:06:0002058:17

1	2	3	4	5
80	95618.93	110311.19	-	-
81	95661.66	110296.28	-	-
82	95683.04	110288.48	-	-
83	95713.54	110278.41	-	-
84	95716.68	110277.81	-	-
85	95716.77	110276.68	-	-
86	95780.72	110256.43	-	-
87	95820.02	110242.54	-	-
88	95828.94	110239.2	-	-
89	95836.37	110224.03	-	-
90	95840.2	110216.12	-	-
91	95844.75	110198.31	-	-
92	95848.41	110182.08	-	-
93	95852.83	110166.91	-	-
94	95863.05	110128.27	-	-
95	95873.55	110089.74	-	-
1	95876.23	110079.7	-	-



ДОКУМЕНТ ПОДПИСАН  
ЭЛЕКТРОННОЙ ПОДПИСЬЮ

Сертификат: 00ВВ056В7401СВ38D2В3576АСDС8425108

Владелец: ФЕДЕРАЛЬНАЯ СЛУЖБА ГОСУДАРСТВЕННОЙ

РЕГИСТРАЦИИ, КАДАСТРА И КАРТОГРАФИИ

Действителен: с 27.06.2023 по 19.09.2024

полное наименование должности

инициалы, фамилия

Земельный участок			
вид объекта недвижимости			
Лист № 5 раздела 4.2	Всего листов раздела 4.2: 32	Всего разделов: 8	Всего листов выписки: 89

30.08.2024г. № КУВИ-001/2024-219032766

Кадастровый номер: 78:06:0002058:17

Сведения о характерных точках границы части (частей) земельного участка			
Учетный номер части: 78:06:0002058:17/3			
Система координат СК-1964			

Номер точки	Координаты, м		Описание закрепления на местности	Средняя квадратичная погрешность определения координат характерных точек границ земельного участка, м
	X	Y		
1	2	3	4	5
1	95933.45	110086.94	-	-
2	95914.92	110084.26	-	-
3	95876.23	110079.7	-	-
4	95886.42	110041.56	-	-
5	95898.97	110040.36	-	-
6	95911.98	110061.04	-	-
7	95926.5	110074.52	-	-
1	95933.45	110086.94	-	-



ДОКУМЕНТ ПОДПИСАН  
ЭЛЕКТРОННОЙ ПОДПИСЬЮ

Сертификат: 00ВВ056В7401СВ38D2В3576АСDС8425108

Владелец: ФЕДЕРАЛЬНАЯ СЛУЖБА ГОСУДАРСТВЕННОЙ  
РЕГИСТРАЦИИ, КАДАСТРА И КАРТОГРАФИИ  
Действителен: с 27.06.2023 по 19.09.2024

полное наименование должности

инициалы, фамилия



Земельный участок			
вид объекта недвижимости			
Лист № 6 раздела 4.2	Всего листов раздела 4.2: 32	Всего разделов: 8	Всего листов выписки: 89

30.08.2024г. № КУВИ-001/2024-219032766

Кадастровый номер: 78:06:0002058:17

Сведения о характерных точках границы части (частей) земельного участка			
Учетный номер части: 78:06:0002058:17/4			
Система координат СК-1964			

Номер точки	Координаты, м		Описание закрепления на местности	Средняя квадратичная погрешность определения координат характерных точек границ земельного участка, м
	X	Y		
1	2	3	4	5
1	96020.88	110099.61	-	-
2	95951.34	110089.53	-	-
3	95956.09	110089.16	-	-
4	95962.09	110088.72	-	-
5	95997.56	110085.97	-	-
6	96009.76	110085.37	-	-
7	96014.24	110084.84	-	-
8	96018.16	110084.56	-	-
9	96019.27	110086.73	-	-
1	96020.88	110099.61	-	-



ДОКУМЕНТ ПОДПИСАН  
ЭЛЕКТРОННОЙ ПОДПИСЬЮ

Сертификат: 00ВВ056В7401СВ38D2В3576АСDC8425108

Владелец: ФЕДЕРАЛЬНАЯ СЛУЖБА ГОСУДАРСТВЕННОЙ  
РЕГИСТРАЦИИ, КАДАСТРА И КАРТОГРАФИИ  
Действителен: с 27.06.2023 по 19.09.2024

полное наименование должности

инициалы, фамилия

Земельный участок			
вид объекта недвижимости			
Лист № 7 раздела 4.2	Всего листов раздела 4.2: 32	Всего разделов: 8	Всего листов выписки: 89

30.08.2024г. № КУВИ-001/2024-219032766

Кадастровый номер: 78:06:0002058:17

Сведения о характерных точках границы части (частей) земельного участка			
Учетный номер части: 78:06:0002058:17/5			
Система координат СК-1964			

Номер точки	Координаты, м		Описание закрепления на местности	Средняя квадратичная погрешность определения координат характерных точек границ земельного участка, м
	X	Y		
1	2	3	4	5
1	95629.28	110449.34	-	-
2	95643.16	110465.99	-	-
3	95657.78	110482.53	-	-
4	95632.06	110491.52	-	-
5	95629.98	110490.46	-	-
6	95629.35	110489.78	-	-
7	95622.97	110479.23	-	-
8	95622.68	110478.33	-	-
9	95614.35	110454.63	-	-
10	95614.73	110454.08	-	-
1	95629.28	110449.34	-	-



ДОКУМЕНТ ПОДПИСАН  
ЭЛЕКТРОННОЙ ПОДПИСЬЮ

Сертификат: 00ВВ056В7401СВ38D2В3576АСDС8425108

Владелец: ФЕДЕРАЛЬНАЯ СЛУЖБА ГОСУДАРСТВЕННОЙ  
РЕГИСТРАЦИИ, КАДАСТРА И КАРТОГРАФИИ  
Действителен: с 27.06.2023 по 19.09.2024

полное наименование должности

инициалы, фамилия

Земельный участок			
вид объекта недвижимости			
Лист № 8 раздела 4.2	Всего листов раздела 4.2: 32	Всего разделов: 8	Всего листов выписки: 89

30.08.2024г. № КУВИ-001/2024-219032766

Кадастровый номер: 78:06:0002058:17

Сведения о характерных точках границы части (частей) земельного участка				
Учетный номер части: 78:06:0002058:17/6				
Система координат СК-1964				
Номер точки	Координаты, м		Описание закрепления на местности	Средняя квадратичная погрешность определения координат характерных точек границ земельного участка, м
	X	Y		
1	2	3	4	5
1	95629.28	110449.34	-	-
2	95643.16	110465.99	-	-
3	95657.78	110482.53	-	-
4	95632.06	110491.52	-	-
5	95629.98	110490.46	-	-
6	95629.35	110489.78	-	-
7	95622.97	110479.23	-	-
8	95622.68	110478.33	-	-
9	95614.35	110454.63	-	-
10	95614.73	110454.08	-	-
1	95629.28	110449.34	-	-



ДОКУМЕНТ ПОДПИСАН  
ЭЛЕКТРОННОЙ ПОДПИСЬЮ

Сертификат: 00ВВ056В7401СВ38D2В3576АСDС8425108

Владелец: ФЕДЕРАЛЬНАЯ СЛУЖБА ГОСУДАРСТВЕННОЙ  
РЕГИСТРАЦИИ, КАДАСТРА И КАРТОГРАФИИ  
Действителен: с 27.06.2023 по 19.09.2024

полное наименование должности

инициалы, фамилия

Земельный участок			
вид объекта недвижимости			
Лист № 9 раздела 4.2	Всего листов раздела 4.2: 32	Всего разделов: 8	Всего листов выписки: 89

30.08.2024г. № КУВИ-001/2024-219032766

Кадастровый номер: 78:06:0002058:17

Сведения о характерных точках границы части (частей) земельного участка			
Учетный номер части: 78:06:0002058:17/7			
Система координат			

Номер точки	Координаты, м		Описание закрепления на местности	Средняя квадратичная погрешность определения координат характерных точек границ земельного участка, м
	X	Y		
1	2	3	4	5
1	96025.47	110119.89	-	-
2	96028.54	110123.83	-	-
3	96029.18	110128.5	-	-
4	96029.19	110128.54	-	-
5	96029.19	110128.62	-	-
6	96032.74	110213.71	-	-
7	96035.99	110290.91	-	-
8	96035.99	110291.02	-	-
9	96035.98	110291.12	-	-
10	96035.96	110291.22	-	-
11	96035.94	110291.32	-	-
12	96035.93	110291.33	-	-
13	96035.01	110294.36	-	-
14	96034.97	110294.46	-	-
15	96034.93	110294.55	-	-
16	96034.88	110294.64	-	-
17	96034.88	110294.65	-	-
18	96033.11	110297.53	-	-
19	96033.05	110297.61	-	-
20	96032.98	110297.69	-	-
21	96032.91	110297.77	-	-
22	96032.9	110297.78	-	-
23	96030.24	110300.29	-	-
24	96030.23	110300.31	-	-



ДОКУМЕНТ ПОДПИСАН  
ЭЛЕКТРОННОЙ ПОДПИСЬЮ

Сертификат: 00ВВ056В7401СВ38Д2В3576АСДС8425108

Владелец: ФЕДЕРАЛЬНАЯ СЛУЖБА ГОСУДАРСТВЕННОЙ

РЕГИСТРАЦИИ, КАДАСТРА И КАРТОГРАФИИ

Действителен: с 27.06.2023 по 19.09.2024

полное наименование должности

инициалы, фамилия

## Земельный участок

вид объекта недвижимости

Лист № 10 раздела 4.2

Всего листов раздела 4.2: 32

Всего разделов: 8

Всего листов выписки: 89

30.08.2024г. № КУВИ-001/2024-219032766

Кадастровый номер:

78:06:0002058:17

1	2	3	4	5
25	96030.21	110300.32	-	-
26	96030.19	110300.34	-	-
27	96027.9	110302.26	-	-
28	96027.85	110302.3	-	-
29	96027.8	110302.34	-	-
30	96027.74	110302.37	-	-
31	96024.57	110304.29	-	-
32	96024.55	110304.3	-	-
33	96024.53	110304.31	-	-
34	96024.51	110304.33	-	-
35	95992.51	110321.17	-	-
36	95992.7	110322.27	-	-
37	95990.4	110323.6	-	-
38	95989.89	110320.71	-	-
39	95989.87	110320.61	-	-
40	95989.87	110320.5	-	-
41	95989.87	110320.4	-	-
42	95989.88	110320.3	-	-
43	95989.9	110320.2	-	-
44	95989.93	110320.1	-	-
45	95989.97	110320	-	-
46	95990.01	110319.91	-	-
47	95990.06	110319.82	-	-
48	95990.12	110319.73	-	-
49	95990.19	110319.65	-	-
50	95990.26	110319.58	-	-
51	95990.34	110319.51	-	-
52	95990.42	110319.45	-	-
53	95990.51	110319.4	-	-



ДОКУМЕНТ ПОДПИСАН  
ЭЛЕКТРОННОЙ ПОДПИСЬЮ

Сертификат: 00ВВ056В7401СВ38D2В3576АСDC8425108

Владелец: ФЕДЕРАЛЬНАЯ СЛУЖБА ГОСУДАРСТВЕННОЙ

РЕГИСТРАЦИИ, КАДАСТРА И КАРТОГРАФИИ

Действителен: с 27.06.2023 по 19.09.2024

полное наименование должности

инициалы, фамилия

Земельный участок				
вид объекта недвижимости				
Лист № 11 раздела 4.2	Всего листов раздела 4.2: 32		Всего разделов: 8	
30.08.2024г. № КУВИ-001/2024-219032766				
Кадастровый номер:			78:06:0002058:17	
1	2	3	4	5
54	95990.53	110319.38	-	-
55	96023.31	110302.13	-	-
56	96026.37	110300.28	-	-
57	96028.55	110298.45	-	-
58	96031.06	110296.08	-	-
59	96032.66	110293.47	-	-
60	96033.48	110290.81	-	-
61	96030.24	110213.81	-	-
62	96026.7	110128.78	-	-
1	96025.47	110119.89	-	-



ДОКУМЕНТ ПОДПИСАН  
ЭЛЕКТРОННОЙ ПОДПИСЬЮ

Сертификат: 00ВВ056В7401СВ38D2В3576АСDС8425108

Владелец: ФЕДЕРАЛЬНАЯ СЛУЖБА ГОСУДАРСТВЕННОЙ  
РЕГИСТРАЦИИ, КАДАСТРА И КАРТОГРАФИИ  
Действителен: с 27.06.2023 по 19.09.2024

полное наименование должности

инициалы, фамилия

Земельный участок			
вид объекта недвижимости			
Лист № 12 раздела 4.2	Всего листов раздела 4.2: 32	Всего разделов: 8	Всего листов выписки: 89

30.08.2024г. № КУВИ-001/2024-219032766

Кадастровый номер: 78:06:0002058:17

Сведения о характерных точках границы части (частей) земельного участка				
Учетный номер части: 78:06:0002058:17/8				
Система координат СК-1964				
Номер точки	Координаты, м		Описание закрепления на местности	Средняя квадратичная погрешность определения координат характерных точек границ земельного участка, м
	X	Y		
1	2	3	4	5
1	95615.96	110453.68	-	-
2	95627.05	110484.52	-	-
3	95632.9	110491.23	-	-
4	95632.06	110491.52	-	-
5	95629.98	110490.46	-	-
6	95629.35	110489.78	-	-
7	95622.97	110479.23	-	-
8	95622.68	110478.33	-	-
9	95614.35	110454.63	-	-
10	95614.73	110454.08	-	-
1	95615.96	110453.68	-	-



ДОКУМЕНТ ПОДПИСАН  
ЭЛЕКТРОННОЙ ПОДПИСЬЮ

Сертификат: 00ВВ056В7401СВ38D2В3576АСDС8425108

Владелец: ФЕДЕРАЛЬНАЯ СЛУЖБА ГОСУДАРСТВЕННОЙ  
РЕГИСТРАЦИИ, КАДАСТРА И КАРТОГРАФИИ  
Действителен: с 27.06.2023 по 19.09.2024

полное наименование должности

инициалы, фамилия

Земельный участок			
вид объекта недвижимости			
Лист № 13 раздела 4.2	Всего листов раздела 4.2: 32	Всего разделов: 8	Всего листов выписки: 89

30.08.2024г. № КУВИ-001/2024-219032766

Кадастровый номер: 78:06:0002058:17

Сведения о характерных точках границы части (частей) земельного участка				
Учетный номер части: 78:06:0002058:17/9				
Система координат СК-1964				
Номер точки	Координаты, м		Описание закрепления на местности	Средняя квадратичная погрешность определения координат характерных точек границ земельного участка, м
	X	Y		
1	2	3	4	5
1	95595.53	110392.61	-	-
2	95597.29	110396.23	-	-
3	95596.73	110396.5	-	-
1	95595.53	110392.61	-	-



ДОКУМЕНТ ПОДПИСАН  
ЭЛЕКТРОННОЙ ПОДПИСЬЮ

Сертификат: 00ВВ056В7401СВ38D2В3576АСDС8425108

Владелец: ФЕДЕРАЛЬНАЯ СЛУЖБА ГОСУДАРСТВЕННОЙ  
РЕГИСТРАЦИИ, КАДАСТРА И КАРТОГРАФИИ  
Действителен: с 27.06.2023 по 19.09.2024

полное наименование должности

инициалы, фамилия



Земельный участок			
вид объекта недвижимости			
Лист № 14 раздела 4.2	Всего листов раздела 4.2: 32	Всего разделов: 8	Всего листов выписки: 89

30.08.2024г. № КУВИ-001/2024-219032766

Кадастровый номер: 78:06:0002058:17

Сведения о характерных точках границы части (частей) земельного участка			
Учетный номер части: 78:06:0002058:17/10			
Система координат СК-1964			

Номер точки	Координаты, м		Описание закрепления на местности	Средняя квадратичная погрешность определения координат характерных точек границ земельного участка, м
	X	Y		
1	2	3	4	5
1	95599.85	110395	-	-
2	95596.73	110396.5	-	-
3	95593.28	110385.29	-	-
4	95592.27	110381.84	-	-
5	95591.69	110380.1	-	-
6	95591.34	110378.84	-	-
7	95591.6	110378.59	-	-
8	95592.3	110378.06	-	-
9	95593.08	110377.67	-	-
10	95593.92	110377.42	-	-
11	95594.8	110377.32	-	-
12	95595.67	110377.37	-	-
13	95596.52	110377.58	-	-
14	95597.33	110377.93	-	-
15	95598.06	110378.42	-	-
16	95598.69	110379.03	-	-
17	95599.21	110379.73	-	-
18	95599.59	110380.52	-	-
19	95599.84	110381.37	-	-
20	95599.93	110382.24	-	-
21	95599.86	110383.11	-	-
22	95599.65	110383.97	-	-
23	95599.29	110384.77	-	-
24	95597.24	110388.43	-	-



ДОКУМЕНТ ПОДПИСАН  
ЭЛЕКТРОННОЙ ПОДПИСЬЮ

Сертификат: 00ВВ056В7401СВ38Д2В3576АСДС8425108

Владелец: ФЕДЕРАЛЬНАЯ СЛУЖБА ГОСУДАРСТВЕННОЙ

РЕГИСТРАЦИИ, КАДАСТРА И КАРТОГРАФИИ

Действителен: с 27.06.2023 по 19.09.2024

полное наименование должности

инициалы, фамилия

Земельный участок				
вид объекта недвижимости				
Лист № 15 раздела 4.2	Всего листов раздела 4.2: 32		Всего разделов: 8	
30.08.2024г. № КУВИ-001/2024-219032766				
Кадастровый номер:			78:06:0002058:17	
1	2	3	4	5
25	95597.08	110389.21	-	-
26	95597.39	110389.48	-	-
27	95597.68	110389.78	-	-
28	95597.94	110390.1	-	-
29	95598.92	110391.43	-	-
30	95599.32	110392.07	-	-
31	95599.61	110392.76	-	-
32	95599.8	110393.49	-	-
33	95599.88	110394.24	-	-
1	95599.85	110395	-	-



ДОКУМЕНТ ПОДПИСАН  
ЭЛЕКТРОННОЙ ПОДПИСЬЮ

Сертификат: 00ВВ056В7401СВ38D2В3576АСDС8425108

Владелец: ФЕДЕРАЛЬНАЯ СЛУЖБА ГОСУДАРСТВЕННОЙ  
РЕГИСТРАЦИИ, КАДАСТРА И КАРТОГРАФИИ  
Действителен: с 27.06.2023 по 19.09.2024

полное наименование должности

инициалы, фамилия

Земельный участок			
вид объекта недвижимости			
Лист № 16 раздела 4.2	Всего листов раздела 4.2: 32	Всего разделов: 8	Всего листов выписки: 89

30.08.2024г. № КУВИ-001/2024-219032766

Кадастровый номер: 78:06:0002058:17

Сведения о характерных точках границы части (частей) земельного участка			
Учетный номер части: 78:06:0002058:17/11			
Система координат СК-1964			

Номер точки	Координаты, м		Описание закрепления на местности	Средняя квадратичная погрешность определения координат характерных точек границ земельного участка, м
	X	Y		
1	2	3	4	5
1	95683.55	110473.53	-	-
2	95632.06	110491.52	-	-
3	95629.98	110490.46	-	-
4	95629.95	110490.43	-	-
5	95632.06	110489.62	-	-
6	95632.82	110489.39	-	-
7	95633.62	110489.29	-	-
8	95634.78	110489.23	-	-
9	95665.16	110479.76	-	-
10	95680.18	110473.66	-	-
11	95681	110473.4	-	-
12	95681.85	110473.29	-	-
13	95682.71	110473.33	-	-
1	95683.55	110473.53	-	-



ДОКУМЕНТ ПОДПИСАН  
ЭЛЕКТРОННОЙ ПОДПИСЬЮ

Сертификат: 00ВВ056В7401СВ38D2В3576АСDС8425108

Владелец: ФЕДЕРАЛЬНАЯ СЛУЖБА ГОСУДАРСТВЕННОЙ

РЕГИСТРАЦИИ, КАДАСТРА И КАРТОГРАФИИ

Действителен: с 27.06.2023 по 19.09.2024

полное наименование должности

инициалы, фамилия

Земельный участок			
вид объекта недвижимости			
Лист № 17 раздела 4.2	Всего листов раздела 4.2: 32	Всего разделов: 8	Всего листов выписки: 89

30.08.2024г. № КУВИ-001/2024-219032766

Кадастровый номер: 78:06:0002058:17

Сведения о характерных точках границы части (частей) земельного участка			
Учетный номер части: 78:06:0002058:17/12			
Система координат СК-1964			

Номер точки	Координаты, м		Описание закрепления на местности	Средняя квадратичная погрешность определения координат характерных точек границ земельного участка, м
	X	Y		
1	2	3	4	5
1	95576.31	110327.01	-	-
2	95576.66	110326.21	-	-
3	95579.09	110324.81	-	-
4	95618.93	110311.19	-	-
5	95661.66	110296.28	-	-
6	95683.04	110288.48	-	-
7	95713.54	110278.41	-	-
8	95716.68	110277.81	-	-
9	95716.77	110276.68	-	-
10	95776.46	110257.78	-	-
11	95676.96	110292.16	-	-
12	95674.52	110293.12	-	-
13	95673.9	110293.67	-	-
14	95673.21	110294.12	-	-
15	95672.45	110294.44	-	-
16	95671.64	110294.64	-	-
17	95670.82	110294.7	-	-
18	95670	110294.63	-	-
19	95669.89	110294.61	-	-
1	95576.31	110327.01	-	-



ДОКУМЕНТ ПОДПИСАН  
ЭЛЕКТРОННОЙ ПОДПИСЬЮ

Сертификат: 00ВВ056В7401СВ38D2В3576АСDC8425108

Владелец: ФЕДЕРАЛЬНАЯ СЛУЖБА ГОСУДАРСТВЕННОЙ

РЕГИСТРАЦИИ, КАДАСТРА И КАРТОГРАФИИ

Действителен: с 27.06.2023 по 19.09.2024

полное наименование должности

инициалы, фамилия

Земельный участок			
вид объекта недвижимости			
Лист № 18 раздела 4.2	Всего листов раздела 4.2: 32	Всего разделов: 8	Всего листов выписки: 89

30.08.2024г. № КУВИ-001/2024-219032766

Кадастровый номер: 78:06:0002058:17

Сведения о характерных точках границы части (частей) земельного участка				
Учетный номер части: 78:06:0002058:17/13				
Система координат СК-1964				
Номер точки	Координаты, м		Описание закрепления на местности	Средняя квадратичная погрешность определения координат характерных точек границ земельного участка, м
	X	Y		
1	2	3	4	5
1	95796.37	110250.9	-	-
2	95820.02	110242.54	-	-
3	95823.29	110241.32	-	-
4	95823.18	110241.41	-	-
5	95822.54	110241.79	-	-
6	95821.87	110242.09	-	-
1	95796.37	110250.9	-	-



ДОКУМЕНТ ПОДПИСАН  
ЭЛЕКТРОННОЙ ПОДПИСЬЮ

Сертификат: 00ВВ056В7401СВ38D2В3576АСDC8425108

Владелец: ФЕДЕРАЛЬНАЯ СЛУЖБА ГОСУДАРСТВЕННОЙ

РЕГИСТРАЦИИ, КАДАСТРА И КАРТОГРАФИИ

Действителен: с 27.06.2023 по 19.09.2024

полное наименование должности

инициалы, фамилия

Земельный участок			
вид объекта недвижимости			
Лист № 19 раздела 4.2	Всего листов раздела 4.2: 32	Всего разделов: 8	Всего листов выписки: 89

30.08.2024г. № КУВИ-001/2024-219032766

Кадастровый номер: 78:06:0002058:17

Сведения о характерных точках границы части (частей) земельного участка			
Учетный номер части: 78:06:0002058:17/15			
Система координат			

Номер точки	Координаты, м		Описание закрепления на местности	Средняя квадратичная погрешность определения координат характерных точек границ земельного участка, м
	X	Y		
1	2	3	4	5
1	95614.73	110454.08	-	-
2	95628.89	110449.46	-	-
3	95641.35	110464.91	-	-
4	95655.25	110479.46	-	-
5	95657.92	110482.48	-	-
6	95632.06	110491.52	-	-
7	95629.98	110490.46	-	-
8	95629.35	110489.78	-	-
9	95622.97	110479.23	-	-
10	95622.68	110478.33	-	-
11	95614.35	110454.63	-	-
1	95614.73	110454.08	-	-



ДОКУМЕНТ ПОДПИСАН  
ЭЛЕКТРОННОЙ ПОДПИСЬЮ

Сертификат: 00ВВ056В7401СВ38D2В3576АСDС8425108

Владелец: ФЕДЕРАЛЬНАЯ СЛУЖБА ГОСУДАРСТВЕННОЙ

РЕГИСТРАЦИИ, КАДАСТРА И КАРТОГРАФИИ

Действителен: с 27.06.2023 по 19.09.2024

полное наименование должности

инициалы, фамилия

Земельный участок			
вид объекта недвижимости			
Лист № 20 раздела 4.2	Всего листов раздела 4.2: 32	Всего разделов: 8	Всего листов выписки: 89

30.08.2024г. № КУВИ-001/2024-219032766

Кадастровый номер: 78:06:0002058:17

Сведения о характерных точках границы части (частей) земельного участка			
Учетный номер части: 78:06:0002058:17/16			
Система координат			

Номер точки	Координаты, м		Описание закрепления на местности	Средняя квадратичная погрешность определения координат характерных точек границ земельного участка, м
	X	Y		
1	2	3	4	5
1	95614.73	110454.08	-	-
2	95628.89	110449.46	-	-
3	95641.35	110464.91	-	-
4	95655.25	110479.46	-	-
5	95657.92	110482.48	-	-
6	95632.06	110491.52	-	-
7	95629.98	110490.46	-	-
8	95629.35	110489.78	-	-
9	95622.97	110479.23	-	-
10	95622.68	110478.33	-	-
11	95614.35	110454.63	-	-
1	95614.73	110454.08	-	-



ДОКУМЕНТ ПОДПИСАН  
ЭЛЕКТРОННОЙ ПОДПИСЬЮ

Сертификат: 00ВВ056В7401СВ38D2В3576АСDC8425108

Владелец: ФЕДЕРАЛЬНАЯ СЛУЖБА ГОСУДАРСТВЕННОЙ

РЕГИСТРАЦИИ, КАДАСТРА И КАРТОГРАФИИ

Действителен: с 27.06.2023 по 19.09.2024

полное наименование должности

инициалы, фамилия

Земельный участок			
вид объекта недвижимости			
Лист № 21 раздела 4.2	Всего листов раздела 4.2: 32	Всего разделов: 8	Всего листов выписки: 89

30.08.2024г. № КУВИ-001/2024-219032766

Кадастровый номер: 78:06:0002058:17

Сведения о характерных точках границы части (частей) земельного участка			
Учетный номер части: 78:06:0002058:17/17			
Система координат			

Номер точки	Координаты, м		Описание закрепления на местности	Средняя квадратичная погрешность определения координат характерных точек границ земельного участка, м
	X	Y		
1	2	3	4	5
1	96024.85	110119.1	-	-
2	96027.44	110122.41	-	-
3	96028.38	110128.05	-	-
4	96029.95	110153.56	-	-
5	96031.03	110169.97	-	-
6	96031.4	110183.77	-	-
7	96032	110208.2	-	-
8	96033.03	110237.42	-	-
9	96033.51	110258.33	-	-
10	96033.89	110269.26	-	-
11	96035.35	110283.01	-	-
12	96031.5	110301.98	-	-
13	96031.34	110302.47	-	-
14	96030.87	110302.88	-	-
15	96005.48	110314.06	-	-
16	95995.24	110319.01	-	-
17	95993.23	110320.28	-	-
18	95992.37	110321.29	-	-
19	95992.47	110322.4	-	-
20	95990.56	110323.5	-	-
21	95990.34	110321.05	-	-
22	95990.38	110320.63	-	-
23	95990.57	110320.31	-	-
24	95991.81	110318.86	-	-



ДОКУМЕНТ ПОДПИСАН  
ЭЛЕКТРОННОЙ ПОДПИСЬЮ

Сертификат: 00ВВ056В7401СВ38D2В3576АСDС8425108

Владелец: ФЕДЕРАЛЬНАЯ СЛУЖБА ГОСУДАРСТВЕННОЙ

РЕГИСТРАЦИИ, КАДАСТРА И КАРТОГРАФИИ

Действителен: с 27.06.2023 по 19.09.2024

полное наименование должности

инициалы, фамилия



Земельный участок			
вид объекта недвижимости			
Лист № 22 раздела 4.2	Всего листов раздела 4.2: 32	Всего разделов: 8	Всего листов выписки: 89
30.08.2024г. № КУВИ-001/2024-219032766			
Кадастровый номер:		78:06:0002058:17	

1	2	3	4	5
25	95994.22	110317.29	-	-
26	96004.62	110312.25	-	-
27	96029.6	110301.26	-	-
28	96033.36	110282.76	-	-
29	96031.89	110269.37	-	-
30	96031.51	110258.38	-	-
31	96031.03	110237.48	-	-
32	96030	110208.26	-	-
33	96029.4	110183.82	-	-
34	96029.04	110170.08	-	-
35	96027.95	110153.69	-	-
36	96026.38	110128.22	-	-
1	96024.85	110119.1	-	-



ДОКУМЕНТ ПОДПИСАН  
ЭЛЕКТРОННОЙ ПОДПИСЬЮ

Сертификат: 00ВВ056В7401СВ38D2В3576АСDС8425108

Владелец: ФЕДЕРАЛЬНАЯ СЛУЖБА ГОСУДАРСТВЕННОЙ  
РЕГИСТРАЦИИ, КАДАСТРА И КАРТОГРАФИИ  
Действителен: с 27.06.2023 по 19.09.2024

полное наименование должности

инициалы, фамилия

Земельный участок			
вид объекта недвижимости			
Лист № 23 раздела 4.2	Всего листов раздела 4.2: 32	Всего разделов: 8	Всего листов выписки: 89

30.08.2024г. № КУВИ-001/2024-219032766

Кадастровый номер: 78:06:0002058:17

Сведения о характерных точках границы части (частей) земельного участка				
Учетный номер части: 78:06:0002058:17/18				
Система координат				
Номер точки	Координаты, м		Описание закрепления на местности	Средняя квадратичная погрешность определения координат характерных точек границ земельного участка, м
	X	Y		
1	2	3	4	5
1	96035.24	110217.89	-	-
2	96035.73	110235.24	-	-
3	96031.03	110235.65	-	-
4	96030.91	110230.09	-	-
5	96030.08	110218.33	-	-
1	96035.24	110217.89	-	-



ДОКУМЕНТ ПОДПИСАН  
ЭЛЕКТРОННОЙ ПОДПИСЬЮ

Сертификат: 00ВВ056В7401СВ38D2В3576АСDC8425108

Владелец: ФЕДЕРАЛЬНАЯ СЛУЖБА ГОСУДАРСТВЕННОЙ

РЕГИСТРАЦИИ, КАДАСТРА И КАРТОГРАФИИ

Действителен: с 27.06.2023 по 19.09.2024

полное наименование должности

инициалы, фамилия

Земельный участок			
вид объекта недвижимости			
Лист № 24 раздела 4.2	Всего листов раздела 4.2: 32	Всего разделов: 8	Всего листов выписки: 89

30.08.2024г. № КУВИ-001/2024-219032766

Кадастровый номер: 78:06:0002058:17

Сведения о характерных точках границы части (частей) земельного участка				
Учетный номер части: 78:06:0002058:17/19				
Система координат СК-1964				
Номер точки	Координаты, м		Описание закрепления на местности	Средняя квадратичная погрешность определения координат характерных точек границ земельного участка, м
	X	Y		
1	2	3	4	5
1	95838.23	110220.18	-	-
2	95835.31	110231.5	-	-
3	95830.37	110236.29	-	-
4	95836.37	110224.03	-	-
1	95838.23	110220.18	-	-



ДОКУМЕНТ ПОДПИСАН  
ЭЛЕКТРОННОЙ ПОДПИСЬЮ

Сертификат: 00ВВ056В7401СВ38D2В3576АСDС8425108

Владелец: ФЕДЕРАЛЬНАЯ СЛУЖБА ГОСУДАРСТВЕННОЙ  
РЕГИСТРАЦИИ, КАДАСТРА И КАРТОГРАФИИ  
Действителен: с 27.06.2023 по 19.09.2024

полное наименование должности

инициалы, фамилия

Земельный участок			
вид объекта недвижимости			
Лист № 25 раздела 4.2	Всего листов раздела 4.2: 32	Всего разделов: 8	Всего листов выписки: 89

30.08.2024г. № КУВИ-001/2024-219032766

Кадастровый номер: 78:06:0002058:17

Сведения о характерных точках границы части (частей) земельного участка			
Учетный номер части: 78:06:0002058:17/20			
Система координат			

Номер точки	Координаты, м		Описание закрепления на местности	Средняя квадратичная погрешность определения координат характерных точек границ земельного участка, м
	X	Y		
1	2	3	4	5
1	95628.3	110426.33	-	-
2	95625.81	110417.78	-	-
3	95618.95	110420.07	-	-
4	95618.47	110418.59	-	-
5	95617.71	110415.68	-	-
6	95617.14	110413.9	-	-
7	95610.28	110391.44	-	-
8	95606.6	110391.76	-	-
9	95596.73	110396.5	-	-
10	95593.28	110385.29	-	-
11	95592.27	110381.84	-	-
12	95591.75	110380.29	-	-
13	95609.33	110374.76	-	-
14	95611.28	110374.8	-	-
15	95613.57	110375.13	-	-
16	95615.52	110375.67	-	-
17	95617.26	110376.37	-	-
18	95618.87	110377.22	-	-
19	95620.29	110378.17	-	-
20	95621.49	110379.14	-	-
21	95622.53	110380.15	-	-
22	95623.57	110381.35	-	-
23	95624.59	110382.77	-	-
24	95625.41	110384.19	-	-



ДОКУМЕНТ ПОДПИСАН  
ЭЛЕКТРОННОЙ ПОДПИСЬЮ

Сертификат: 00ВВ056В7401СВ38Д2В3576АСДС8425108

Владелец: ФЕДЕРАЛЬНАЯ СЛУЖБА ГОСУДАРСТВЕННОЙ

РЕГИСТРАЦИИ, КАДАСТРА И КАРТОГРАФИИ

Действителен: с 27.06.2023 по 19.09.2024

полное наименование должности

инициалы, фамилия

**Земельный участок**  
вид объекта недвижимости

Лист № 26 раздела 4.2	Всего листов раздела 4.2: 32	Всего разделов: 8	Всего листов выписки: 89
-----------------------	------------------------------	-------------------	--------------------------

30.08.2024г. № КУВИ-001/2024-219032766

Кадастровый номер: 78:06:0002058:17

1	2	3	4	5
25	95625.84	110385.08	-	-
26	95626.26	110386.11	-	-
27	95626.76	110387.67	-	-
28	95632.3	110410.6	-	-
29	95632.7	110412.25	-	-
30	95632.89	110413.6	-	-
31	95632.96	110414.8	-	-
32	95632.94	110416.11	-	-
33	95632.82	110417.27	-	-
34	95632.52	110418.88	-	-
35	95632.18	110420.06	-	-
36	95631.59	110421.58	-	-
37	95630.94	110422.87	-	-
38	95630.31	110423.9	-	-
39	95629.25	110425.3	-	-
40	95628.39	110426.24	-	-
1	95628.3	110426.33	-	-



полное наименование должности		инициалы, фамилия
-------------------------------	--	-------------------

Земельный участок			
вид объекта недвижимости			
Лист № 27 раздела 4.2	Всего листов раздела 4.2: 32	Всего разделов: 8	Всего листов выписки: 89

30.08.2024г. № КУВИ-001/2024-219032766

Кадастровый номер: 78:06:0002058:17

Сведения о характерных точках границы части (частей) земельного участка			
Учетный номер части: 78:06:0002058:17/21			
Система координат			

Номер точки	Координаты, м		Описание закрепления на местности	Средняя квадратичная погрешность определения координат характерных точек границ земельного участка, м
	X	Y		
1	2	3	4	5
1	95909.25	110122.61	-	-
2	95909.41	110127.12	-	-
3	95906.51	110127.22	-	-
4	95906.35	110122.71	-	-
1	95909.25	110122.61	-	-
1	95877.57	110241.98	-	-
2	95878.3	110245.19	-	-
3	95876.17	110245.67	-	-
4	95875.44	110242.46	-	-
1	95877.57	110241.98	-	-
1	95818.19	110245.15	-	-
2	95818.98	110247.17	-	-
3	95817.45	110247.77	-	-
4	95816.66	110245.75	-	-
1	95818.19	110245.15	-	-



ДОКУМЕНТ ПОДПИСАН  
ЭЛЕКТРОННОЙ ПОДПИСЬЮ

Сертификат: 00ВВ056В7401СВ38D2В3576АСDС8425108

Владелец: ФЕДЕРАЛЬНАЯ СЛУЖБА ГОСУДАРСТВЕННОЙ

РЕГИСТРАЦИИ, КАДАСТРА И КАРТОГРАФИИ

Действителен: с 27.06.2023 по 19.09.2024

полное наименование должности

инициалы, фамилия

Земельный участок			
вид объекта недвижимости			
Лист № 28 раздела 4.2	Всего листов раздела 4.2: 32	Всего разделов: 8	Всего листов выписки: 89

30.08.2024г. № КУВИ-001/2024-219032766

Кадастровый номер: 78:06:0002058:17

Сведения о характерных точках границы части (частей) земельного участка			
Учетный номер части: 78:06:0002058:17/22			
Система координат			

Номер точки	Координаты, м		Описание закрепления на местности	Средняя квадратичная погрешность определения координат характерных точек границ земельного участка, м
	X	Y		
1	2	3	4	5
1	96026.78	110121.56	-	-
2	96031.15	110127.18	-	-
3	96032.6	110154.49	-	-
4	96032.71	110156.29	-	-
5	96031.97	110155.5	-	-
6	96029.92	110154.52	-	-
7	96028.87	110153.11	-	-
8	96028.44	110151.41	-	-
9	96027.2	110127.25	-	-
10	96026.78	110121.56	-	-



ДОКУМЕНТ ПОДПИСАН  
ЭЛЕКТРОННОЙ ПОДПИСЬЮ

Сертификат: 00ВВ056В7401СВ38D2В3576АСDC8425108

Владелец: ФЕДЕРАЛЬНАЯ СЛУЖБА ГОСУДАРСТВЕННОЙ

РЕГИСТРАЦИИ, КАДАСТРА И КАРТОГРАФИИ

Действителен: с 27.06.2023 по 19.09.2024

полное наименование должности

инициалы, фамилия

Земельный участок			
вид объекта недвижимости			
Лист № 29 раздела 4.2	Всего листов раздела 4.2: 32	Всего разделов: 8	Всего листов выписки: 89

30.08.2024г. № КУВИ-001/2024-219032766

Кадастровый номер: 78:06:0002058:17

Сведения о характерных точках границы части (частей) земельного участка			
Учетный номер части: 78:06:0002058:17/23			
Система координат			

Номер точки	Координаты, м		Описание закрепления на местности	Средняя квадратичная погрешность определения координат характерных точек границ земельного участка, м
	X	Y		
1	2	3	4	5
1	95576.8	110330.63	-	-
2	95576.27	110328.75	-	-
3	95576.17	110327.33	-	-
4	95576.66	110326.21	-	-
5	95576.8	110330.63	-	-
1	95596.73	110396.5	-	-
2	95593.28	110385.29	-	-
3	95592.27	110381.84	-	-
4	95591.69	110380.1	-	-
5	95590.84	110377.04	-	-
6	95596.73	110396.5	-	-
1	95632.06	110491.52	-	-
2	95629.98	110490.46	-	-
3	95629.35	110489.78	-	-
4	95632.06	110491.52	-	-
1	95623.86	110309.47	-	-
2	95661.66	110296.28	-	-
3	95683.04	110288.48	-	-
4	95713.54	110278.41	-	-
5	95715.73	110277.99	-	-
6	95623.86	110309.47	-	-
1	95716.69	110277.66	-	-
2	95716.77	110276.68	-	-
3	95753.5	110265.05	-	-



ДОКУМЕНТ ПОДПИСАН  
ЭЛЕКТРОННОЙ ПОДПИСЬЮ

Сертификат: 00ВВ056В7401СВ38D2В3576АСDC8425108

Владелец: ФЕДЕРАЛЬНАЯ СЛУЖБА ГОСУДАРСТВЕННОЙ

РЕГИСТРАЦИИ, КАДАСТРА И КАРТОГРАФИИ

Действителен: с 27.06.2023 по 19.09.2024

полное наименование должности

инициалы, фамилия



Земельный участок				
вид объекта недвижимости				
Лист № 30 раздела 4.2		Всего листов раздела 4.2: 32		Всего разделов: 8
30.08.2024г. № КУВИ-001/2024-219032766				
Кадастровый номер:			78:06:0002058:17	
1	2	3	4	5
4	95716.69	110277.66	-	-
1	95952.68	110345.73	-	-
2	95950.73	110346.9	-	-
3	95940.01	110353.29	-	-
4	95952.68	110345.73	-	-
1	95975.3	110332.51	-	-
2	95974.64	110332.92	-	-
3	95974.74	110332.84	-	-
4	95975.3	110332.51	-	-



ДОКУМЕНТ ПОДПИСАН  
ЭЛЕКТРОННОЙ ПОДПИСЬЮ

Сертификат: 00ВВ056В7401СВ38D2В3576АСDС8425108

Владелец: ФЕДЕРАЛЬНАЯ СЛУЖБА ГОСУДАРСТВЕННОЙ  
РЕГИСТРАЦИИ, КАДАСТРА И КАРТОГРАФИИ  
Действителен: с 27.06.2023 по 19.09.2024

полное наименование должности

инициалы, фамилия

Земельный участок			
вид объекта недвижимости			
Лист № 31 раздела 4.2	Всего листов раздела 4.2: 32	Всего разделов: 8	Всего листов выписки: 89

30.08.2024г. № КУВИ-001/2024-219032766

Кадастровый номер: 78:06:0002058:17

Сведения о характерных точках границы части (частей) земельного участка			
Учетный номер части: 78:06:0002058:17/24			
Система координат			

Номер точки	Координаты, м		Описание закрепления на местности	Средняя квадратичная погрешность определения координат характерных точек границ земельного участка, м
	X	Y		
1	2	3	4	5
1	96026.78	110121.56	-	-
2	96031.15	110127.18	-	-
3	96032.6	110154.49	-	-
4	96032.71	110156.29	-	-
5	96031.97	110155.5	-	-
6	96029.92	110154.53	-	-
7	96028.87	110153.11	-	-
8	96028.44	110151.41	-	-
9	96027.2	110127.25	-	-
10	96026.78	110121.56	-	-



ДОКУМЕНТ ПОДПИСАН  
ЭЛЕКТРОННОЙ ПОДПИСЬЮ

Сертификат: 00ВВ056В7401СВ38D2В3576АСDС8425108

Владелец: ФЕДЕРАЛЬНАЯ СЛУЖБА ГОСУДАРСТВЕННОЙ

РЕГИСТРАЦИИ, КАДАСТРА И КАРТОГРАФИИ

Действителен: с 27.06.2023 по 19.09.2024

полное наименование должности

инициалы, фамилия

Земельный участок			
вид объекта недвижимости			
Лист № 32 раздела 4.2	Всего листов раздела 4.2: 32	Всего разделов: 8	Всего листов выписки: 89

30.08.2024г. № КУВИ-001/2024-219032766

Кадастровый номер: 78:06:0002058:17

Сведения о характерных точках границы части (частей) земельного участка			
Учетный номер части: 78:06:0002058:17/25			
Система координат			

Номер точки	Координаты, м		Описание закрепления на местности	Средняя квадратичная погрешность определения координат характерных точек границ земельного участка, м
	X	Y		
1	2	3	4	5
1	95997.56	110085.97	-	-
2	96009.76	110085.37	-	-
3	96001.71	110085.77	-	-
4	95935.59	110090.77	-	-
5	95956.09	110089.16	-	-
6	95962.09	110088.72	-	-
7	95997.56	110085.97	-	-
1	96009.76	110085.37	-	-
2	96014.24	110084.84	-	-
3	96018.16	110084.56	-	-
4	96009.76	110085.37	-	-
1	96035.02	110210.83	-	-
2	96035.17	110215.43	-	-
3	96031.15	110127.18	-	-
4	96032.6	110154.49	-	-
5	96033.88	110176.01	-	-
6	96035.02	110210.83	-	-
1	96037.41	110282.72	-	-
2	96036.34	110257.17	-	-
3	96036.76	110266.37	-	-
4	96036.86	110268.51	-	-
5	96037.41	110282.72	-	-



ДОКУМЕНТ ПОДПИСАН  
ЭЛЕКТРОННОЙ ПОДПИСЬЮ

Сертификат: 00ВВ056В7401СВ38Д2В3576АСДС8425108

Владелец: ФЕДЕРАЛЬНАЯ СЛУЖБА ГОСУДАРСТВЕННОЙ

РЕГИСТРАЦИИ, КАДАСТРА И КАРТОГРАФИИ

Действителен: с 27.06.2023 по 19.09.2024

полное наименование должности

инициалы, фамилия


**Приложение № 6 к Акту**

по результатам государственной историко-культурной экспертизы проекта обеспечения сохранности объекта культурного наследия регионального значения «Смоленское лютеранское кладбище» по адресу: Санкт-Петербург, Смоленское лютеранское кладбище, при проведении земляных, строительных, мелиоративных, хозяйственных работ, указанных в ст. 30 Федерального закона № 73-ФЗ, работ по использованию лесов и иных работ, включающего оценку воздействия таких работ на указанный объект и содержащего меры по обеспечению сохранности указанного объекта, при проведении таких работ на земельном участке в границах территории объекта культурного наследия, в ходе работ по установке надгробия по адресу: Санкт-Петербург, Смоленское лютеранское кладбище, участок 65, разработанного ООО «КАНТ» в 2024 году (шифр: СМ-24-ОСОКН)

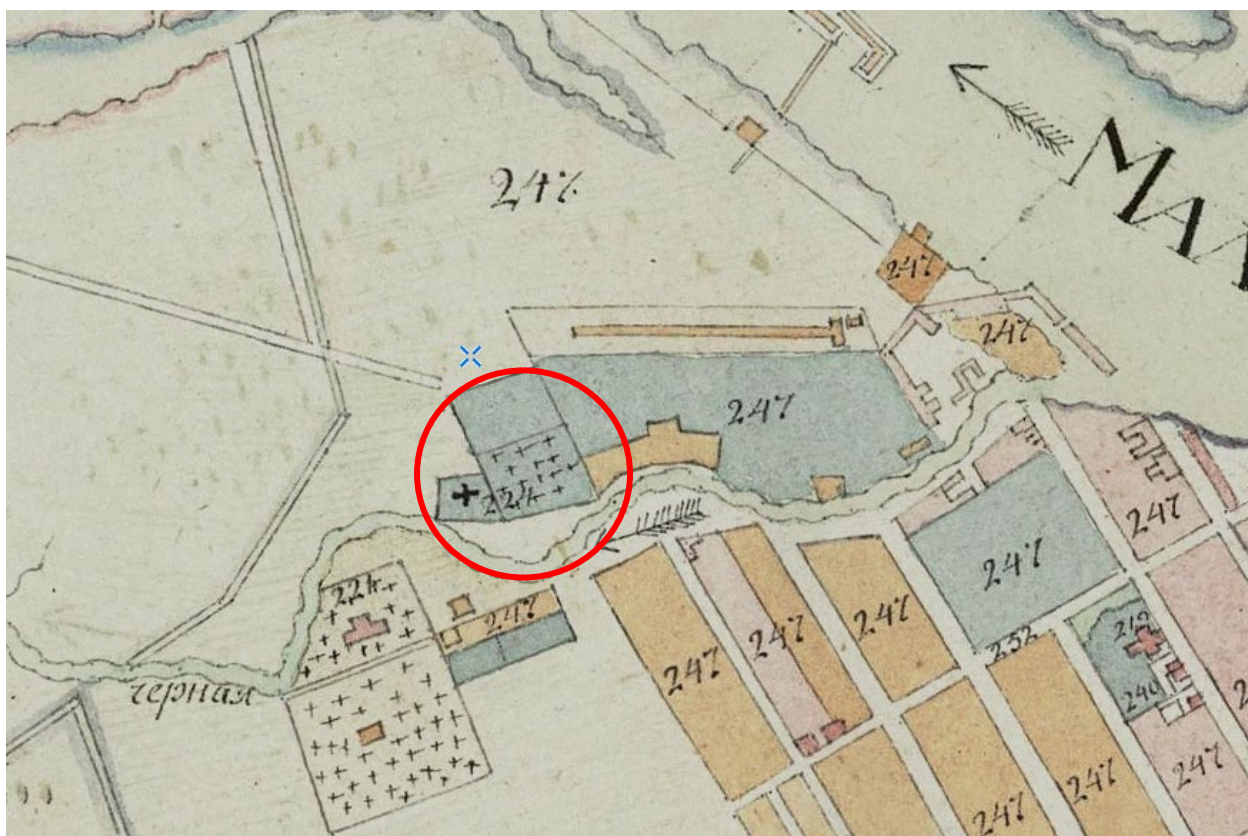
**Материалы, содержащие информацию о ценности объектов с точки зрения истории, археологии, архитектуры, градостроительства, искусства, науки и техники, эстетики, этнологии или антропологии, социальной культуры**

*Список иллюстраций:*

1. План столичного города Санктпетербурга с изображением знатнейших онаго проспектов = Plan de la ville de St. Petersbourg avec ses principales vues / изданный трудами Императорской Академии наук и художеств. - Санктпетербург: [Типография Академии наук], 1753.
2. Генеральный план столичного города Санкт-Петербурга 1802 г. // [http://www.etomesto.ru/map-peterburg\\_1802/](http://www.etomesto.ru/map-peterburg_1802/)
3. План Петербурга 1804 года Савинкова // [http://www.etomesto.ru/map-peterburg\\_1804/](http://www.etomesto.ru/map-peterburg_1804/)
4. Гидрографический план Петербурга 1825 года // [http://www.etomesto.ru/map-peterburg\\_1825-gidrograph/](http://www.etomesto.ru/map-peterburg_1825-gidrograph/)
5. Подробный план Санкт-Петербурга 1828 года генерал-майора Шуберта // [http://www.etomesto.ru/map-peterburg\\_1828/](http://www.etomesto.ru/map-peterburg_1828/)
6. План столичного города С.Петербурга вновь снятый в 1858 году // [http://www.etomesto.ru/map-peterburg\\_1858-depo/](http://www.etomesto.ru/map-peterburg_1858-depo/)
7. План Санкт-Петербурга 1868 года Мусницкого // [http://www.etomesto.ru/map-peterburg\\_1868/](http://www.etomesto.ru/map-peterburg_1868/)
8. План на урегулирование С.Петербурга 1880 года // [http://www.etomesto.ru/map-peterburg\\_1880-uregulirovanie/](http://www.etomesto.ru/map-peterburg_1880-uregulirovanie/)
9. План города С. Петербурга издания Щепанского. 1894 г. // [http://www.etomesto.ru/map-peterburg\\_1894-schepanskiy/](http://www.etomesto.ru/map-peterburg_1894-schepanskiy/)
10. Немецкая аэрофотосъемка Ленинграда 1939 – 1942 // [http://www.etomesto.ru/map-peterburg\\_aero-photo/](http://www.etomesto.ru/map-peterburg_aero-photo/)
11. Смоленское лютеранское кладбище. Начало XX // <https://spslc.ru/photo-archive.html>
12. Памятник А.А. Бетанкуру с возложенным на него венком от Института инженеров путей сообщения в связи со 100-летним юбилеем института. 1910 г. // ЦГАКФФД СПб. Оп.1Е-10. Ед.хр.9090.
13. Вид разрушенных ворот ограды Смоленского лютеранского кладбища со стороны набережной реки Смоленки, 27. 1988 г. // ЦГАКФФД СПб. Опись 1АР-154. Ед.хр.217518.
14. Съемки фильма "Брат" на территории кладбища. 1996 г. // <https://pastvu.com/p/118090>



1. План столичного города Санктпетербурга с изображением знатнейших онаго проспектов = Plan de la ville de St. Petersbourg avec ses principales vües / изданный трудами Императорской Академии наук и художеств. - Санктпетербург: [Типография Академии наук], 1753.



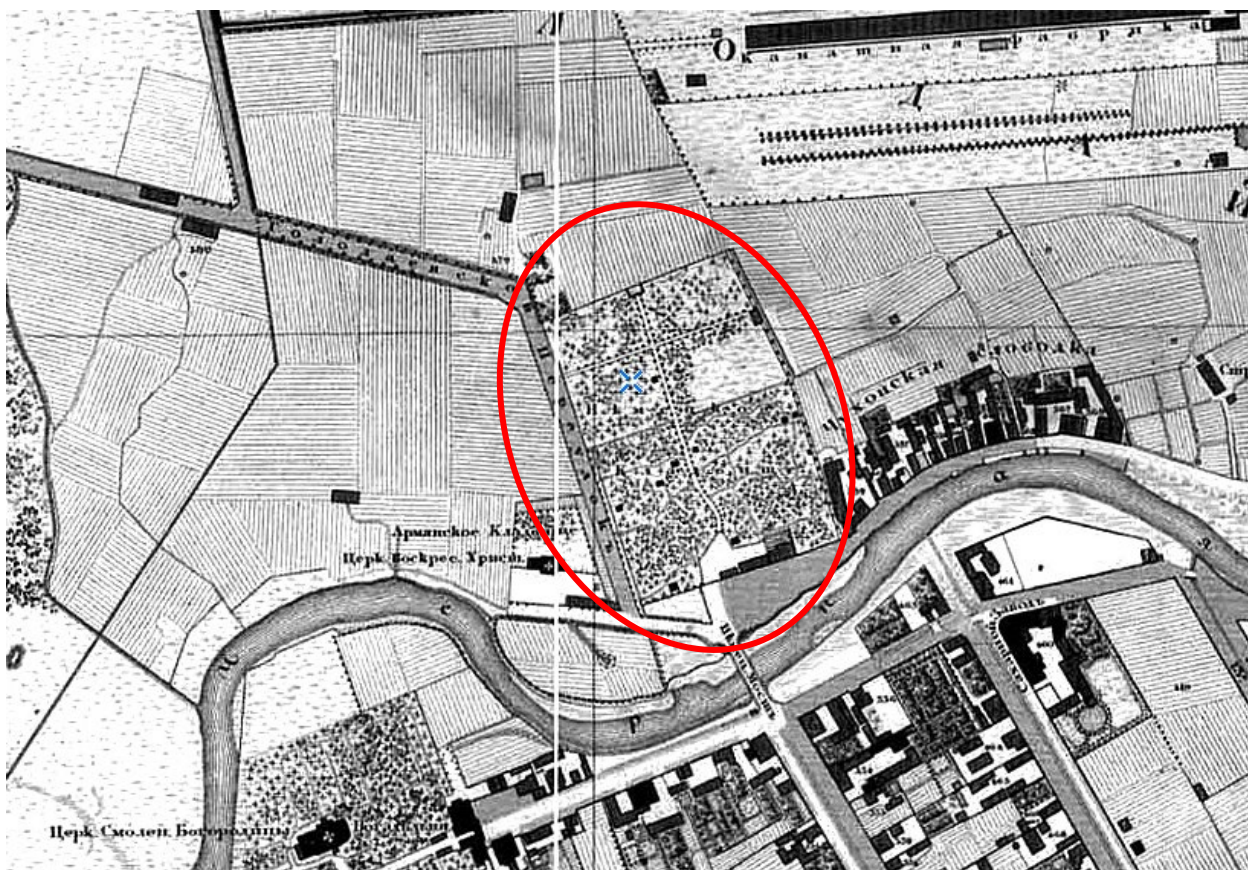
2. Генеральный план столичного города Санкт-Петербурга 1802 г. // [http://www.etomesto.ru/map-peterburg\\_1802/](http://www.etomesto.ru/map-peterburg_1802/)



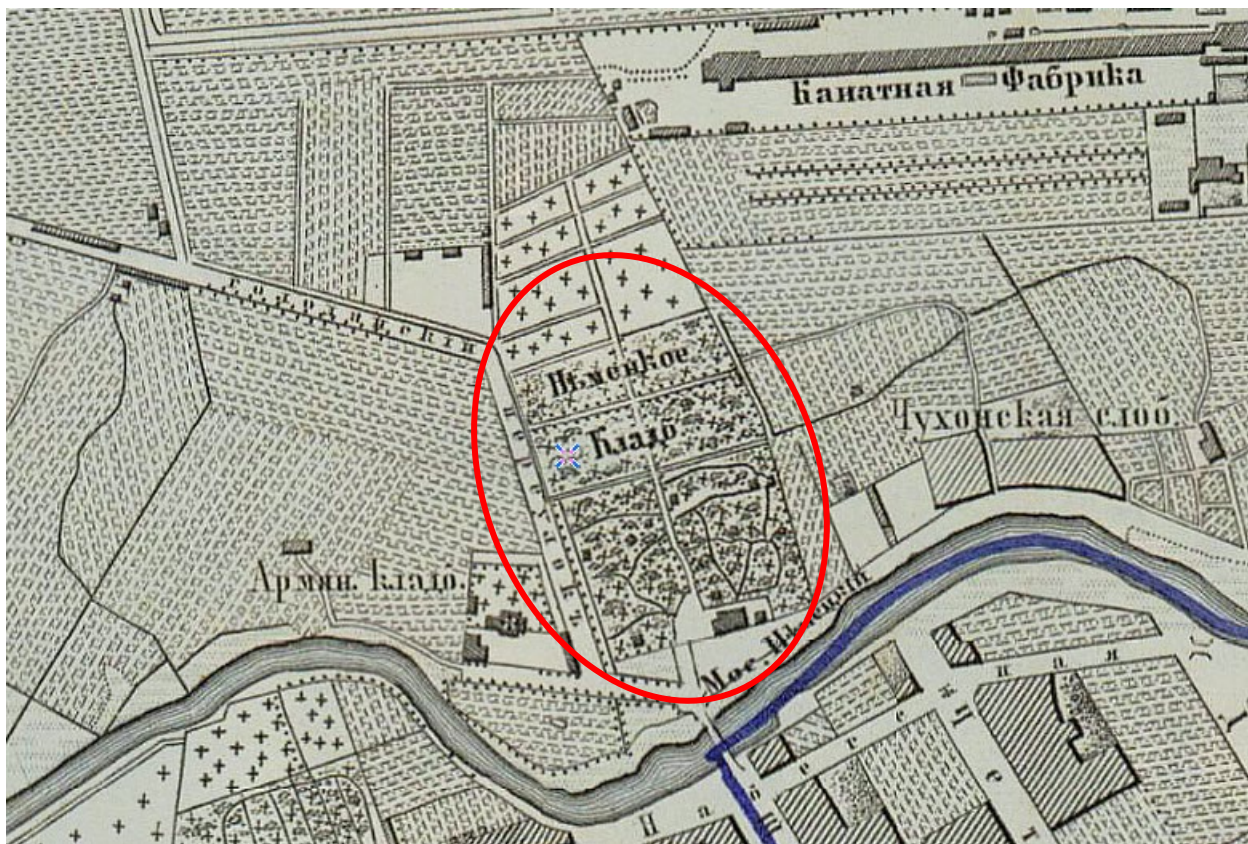
3. План Петербурга 1804 года Савинкова // [http://www.etomesto.ru/map-peterburg\\_1804/](http://www.etomesto.ru/map-peterburg_1804/)



4. Гидрографический план Петербурга 1825 года // [http://www.etomesto.ru/map-peterburg\\_1825-gidrograph/](http://www.etomesto.ru/map-peterburg_1825-gidrograph/)

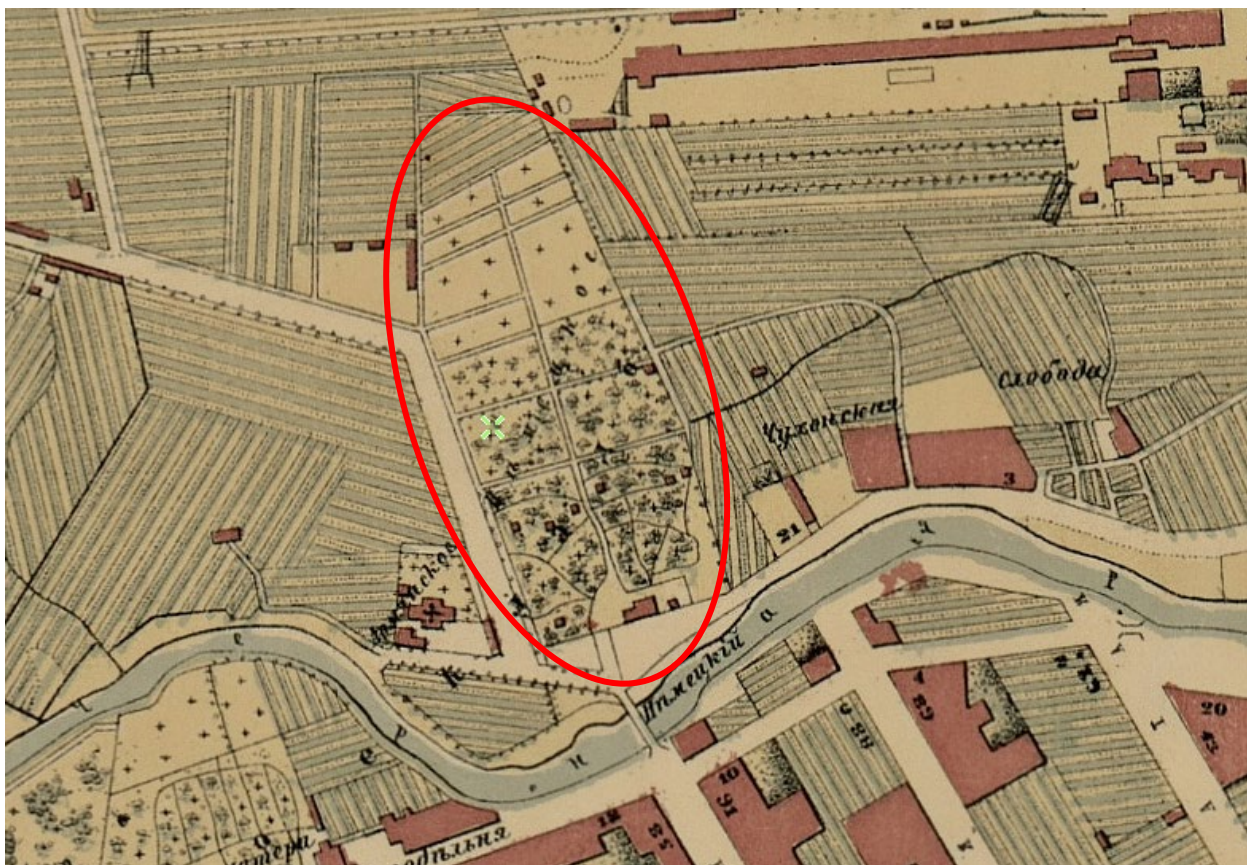


5. Подробный план Санкт-Петербурга 1828 года генерал-майора Шуберта // [http://www.etomesto.ru/map-peterburg\\_1828/](http://www.etomesto.ru/map-peterburg_1828/)



6. План столичного города С.Петербурга вновь снятый в 1858 году // [http://www.etomesto.ru/map-peterburg\\_1858-depo/](http://www.etomesto.ru/map-peterburg_1858-depo/)





7. План Санкт-Петербурга 1868 года Мусницкого // [http://www.etomesto.ru/map-peterburg\\_1868/](http://www.etomesto.ru/map-peterburg_1868/)



8. План на урегулирование С.Петербурга 1880 года // [http://www.etomesto.ru/map-peterburg\\_1880-uregulirovanie/](http://www.etomesto.ru/map-peterburg_1880-uregulirovanie/)



9. План города С. Петербурга издания Щепанского. 1894 г. // [http://www.etomesto.ru/map-peterburg\\_1894-schepanskiy/](http://www.etomesto.ru/map-peterburg_1894-schepanskiy/)



10. Немецкая аэрофотосъемка Ленинграда 1939 – 1942 // [http://www.etomesto.ru/map-peterburg\\_aero-photo/](http://www.etomesto.ru/map-peterburg_aero-photo/)



11. Смоленское лютеранское кладбище. Начало XX // <https://spslc.ru/photo-archive.html>



12. Памятник А.А. Бетанкуру с возложенным на него венком от Института инженеров путей сообщения в связи со 100-летним юбилеем института. 1910 г. // ЦГАКФФД СПб. Оп.1Е-10. Ед.хр.9090.



13. Вид разрушенных ворот ограды Смоленского лютеранского кладбища со стороны набережной реки Смоленки, 27. 1988 г. // ЦГАКФФД СПб. Описание 1АР-154. Ед.хр.217518.



14. Съёмки фильма "Брат" на территории кладбища. 1996 г. // <https://pastvu.com/p/118090>

**Приложение № 7 к Акту**

по результатам государственной историко-культурной экспертизы проекта обеспечения сохранности объекта культурного наследия регионального значения «Смоленское лютеранское кладбище» по адресу: Санкт-Петербург, Смоленское лютеранское кладбище, при проведении земляных, строительных, мелиоративных, хозяйственных работ, указанных в ст. 30 Федерального закона № 73-ФЗ, работ по использованию лесов и иных работ, включающего оценку воздействия таких работ на указанный объект и содержащего меры по обеспечению сохранности указанного объекта, при проведении таких работ на земельном участке в границах территории объекта культурного наследия, в ходе работ по установке надгробия по адресу: Санкт-Петербург, Смоленское лютеранское кладбище, участок 65, разработанного ООО «КАНТ» в 2024 году (шифр: СМ-24-ОСОКН)

**Копия договора с экспертом на проведение государственной историко-культурной экспертизы**

## ДОГОВОР № СМ-24-ОСОКН/Э

г. Санкт-Петербург

«19» августа 2024 ода

ООО «КАНТ» в лице генерального директора **Балановского Романа Сергеевича**, действующего на основании Устава, именуемое в дальнейшем «Заказчик» с одной стороны, и гражданка **Курленьиз Галина Александровна**, именуемая в дальнейшем «Исполнитель», с другой стороны, заключили настоящий договор о нижеследующем:

1.1. «Исполнитель» обязуется выполнить следующую работу: **Выполнение государственной историко-культурной экспертизы проекта обеспечения сохранности объекта культурного наследия регионального значения «Смоленское лютеранское кладбище» по адресу: Санкт-Петербург, Смоленское лютеранское кладбище, при проведении земляных, строительных, мелиоративных, хозяйственных работ, указанных в ст. 30 Федерального закона № 73-ФЗ, работ по использованию лесов и иных работ, включающего оценку воздействия таких работ на указанный объект и содержащего меры по обеспечению сохранности указанного объекта, при проведении таких работ на земельном участке в границах территории объекта культурного наследия, в ходе работ по установке надгробия по адресу: Санкт-Петербург, Смоленское лютеранское кладбище, участок 65, разработанного ООО «КАНТ» в 2024 году (шифр: СМ-24-ОСОКН).**

1.2. Для выполнения работы «Заказчик» обязуется предоставить исходные материалы.

1.3. Срок действия настоящего договора устанавливается на срок выполнения работ по договору, а именно: с «19» августа 2024 года до исполнения Сторонами обязательств в полном объеме.

1.4. Работа считается успешно законченной при подписании Сторонами акта приемки-передачи выполненных работ.

1.5. По настоящему договору подряда «заказчик» выплачивает «Исполнителю» вознаграждение, размер которого устанавливается отдельным протоколом.

1.6. Допускаются авансовые платежи: нет.

1.7. Особые условия: нет.

1.8. Отношение сторон, в том числе ответственность по настоящему договору регулируется гражданским законодательством.

1.9. Настоящий договор составлен в двух идентичных экземплярах, по одному для каждой из Сторон.

ЗАКАЗЧИК



/подпись/

ИСПОЛНИТЕЛЬ

A blue ink signature of Galina Alexandrovna Kurleniz, written over a horizontal line.

/подпись/

ООО «КАНТ»

Адрес: 191023, г. Санкт-Петербург, Банковский

пер., дом 3, литера Б,

офис 4, пом. 18-Н

ИНН: 7804493623; КПП: 780401001

ОГРН: 1127847491793

e-mail: [balanovskyr@gmail.com](mailto:balanovskyr@gmail.com)

телефон: 8(812) 777-53-52

Курленьиз Галина Александровна

**Приложение № 8 к Акту**

по результатам государственной историко-культурной экспертизы проекта обеспечения сохранности объекта культурного наследия регионального значения «Смоленское лютеранское кладбище» по адресу: Санкт-Петербург, Смоленское лютеранское кладбище, при проведении земляных, строительных, мелиоративных, хозяйственных работ, указанных в ст. 30 Федерального закона № 73-ФЗ, работ по использованию лесов и иных работ, включающего оценку воздействия таких работ на указанный объект и содержащего меры по обеспечению сохранности указанного объекта, при проведении таких работ на земельном участке в границах территории объекта культурного наследия, в ходе работ по установке надгробия по адресу: Санкт-Петербург, Смоленское лютеранское кладбище, участок 65, разработанного ООО «КАНТ» в 2024 году (шифр: СМ-24-ОСОКН)

**Иная документация**



**ВЫПИСКА ИЗ РЕЕСТРА ЛИЦЕНЗИЙ**  
**на осуществление деятельности по сохранению объектов**  
**культурного наследия (памятников истории и культуры) народов**  
**Российской Федерации**

Министерство культуры Российской Федерации

(наименование лицензирующего органа)



Выписка из реестра лицензий по состоянию на 08.02.2023\*

1. Статус лицензии:

действующая

(действующая/приостановлена/приостановлена частично/прекращена)

2. Регистрационный номер лицензии: МКРФ 00546; номер лицензии в Едином реестре учета лицензий: Л040-00103-00/00402814

3. Дата предоставления лицензии: 22.02.2013

4. Полное и (в случае, если имеется) сокращенное наименование, в том числе фирменное наименование, и организационно-правовая форма юридического лица, адрес его места нахождения, номер телефона, адрес электронной почты, государственный регистрационный номер записи о создании юридического лица:

Общество с ограниченной ответственностью «КАНТ»; ООО «КАНТ»;  
 191023, г. Санкт-Петербург, вн.тер.г. муниципальный округ №78, Банковский пер., д. 3,  
 лит. Б, оф. 4, помещ. 18-Н; +7(921) 756-35-93; kantprojekt@yandex.ru;  
 ОГРН: 1127847491793

(заполняется в случае, если лицензиатом является юридическое лицо)

5. Полное и (в случае, если имеется) сокращенное наименование иностранного юридического лица, полное и (в случае, если имеется) сокращенное наименование филиала иностранного юридического лица, аккредитованного в соответствии с Федеральным законом «Об иностранных инвестициях в Российской Федерации», адрес (место нахождения), номер телефона и адрес электронной почты филиала иностранного юридического лица на территории Российской Федерации, номер записи об аккредитации филиала иностранного юридического лица в государственном реестре аккредитованных филиалов, представительств иностранных юридических лиц:

(заполняется в случае, если лицензиатом является иностранное юридическое лицо)

6. Фамилия, имя и (в случае, если имеется) отчество индивидуального предпринимателя, государственный регистрационный номер записи о государственной регистрации индивидуального предпринимателя, а также иные сведения, предусмотренные пунктом 5 части 2 статьи 21 Федерального закона «О лицензировании отдельных видов деятельности»:

(заполняется в случае, если лицензиатом является индивидуальный предприниматель)

7. Идентификационный номер налогоплательщика:

7804493623

8. Адреса мест осуществления отдельного вида деятельности, подлежащего лицензированию, и (или) другие данные, позволяющие идентифицировать место осуществления лицензируемого вида деятельности:

191023, г. Санкт-Петербург, вн.тер.г. муниципальный округ №78, Банковский пер., д. 3, лит.

Б, оф. 4, помещ. 18-Н

---

9. Лицензируемый вид деятельности с указанием выполняемых работ, оказываемых услуг, составляющих лицензируемый вид деятельности:

- разработка проектной документации по консервации, реставрации и воссозданию объектов культурного наследия (памятников истории и культуры) народов Российской Федерации;
- разработка проектной документации по ремонту и приспособлению объектов культурного наследия (памятников истории и культуры) народов Российской Федерации.

---

10. Дата вынесения лицензирующим органом решения о предоставлении лицензии и при наличии реквизиты такого решения:

№ 194 от 22.02.2013

---

11. Настоящая лицензия переоформлена на основании решения лицензирующего органа – приказа:

№ 97 от 27.01.2021

№ 1235 от 19.07.2018

№ 284 от 08.02.2023

---

(иные сведения)

---

\* Выписка носит информационный характер, после ее составления в реестр лицензий могли быть внесены изменения.