

А К Т

по результатам государственной историко-культурной экспертизы проекта обеспечения сохранности выявленного объекта культурного наследия «Дом Н.А. Рейхеля», расположенного по адресу: Санкт-Петербург, 8-я линия В.О., дом 85, литера А (Санкт-Петербург, 8-я линия, 85; Смоленки р. наб., 12¹), при проведении земляных, строительных, мелиоративных, хозяйственных работ, указанных в ст. 30 Федерального закона №73-ФЗ работ по использованию лесов и иных работ, включающего оценку воздействия таких работ на указанный объект и содержащего меры по обеспечению сохранности указанного объекта при проведении таких работ на земельном участке, непосредственно связанном с земельным участком в границах территории объекта культурного наследия, в ходе строительства многоквартирного дома со встроенно-пристроенными помещениями и встроенно-пристроенным подземным гаражом по адресу: Санкт-Петербург, набережная реки Смоленки, дом 8/86 (юго-восточнее дома 8/86 литера Б по набережной реки Смоленки), кадастровый номер 78:06:0002036:2866, разработанного ООО «ИСП «Геореконструкция» в 2024 году, шифр: 02-2024-023-ОСОКН

Настоящая государственная историко-культурная экспертиза проведена на основании договора № 02-2024-023/Э от 26.08.2024 между Терской И.В. и ООО «ИСП «Геореконструкция» (Приложение №8).

1. Дата начала и дата окончания проведения экспертизы:

Настоящая государственная историко-культурная экспертиза проведена в период с 26 августа 2024 года по 02 сентября 2024 года и с 30 сентября 2024 года по 30 сентября 2024 года.

2. Место проведения экспертизы: г. Санкт-Петербург.

3. Заказчик экспертизы:

Общество с ограниченной ответственностью «ИСП «Геореконструкция» (ООО «ИСП «Геореконструкция»), 190005, Санкт-Петербург, Измайловский пр., д. 4, литера А, помещение 20-Н. ИНН 7839384343, КПП 783901001, ОГРН 1089847236632, ОКПО 85596454.

4. Сведения об эксперте:

ТЕРСКАЯ ИРИНА ВЛАДИМИРОВНА, образование высшее (Ленинградский государственный университет им. А.А. Жданова, исторический факультет, 1984 г.), историк, стаж работы 37 лет, пенсионер. Аттестована в качестве государственного эксперта по проведению государственной историко-культурной экспертизы на основании приказа МК РФ: № 105 от 24.01.2024. Объекты экспертизы: выявленные объекты культурного наследия в целях обоснования целесообразности включения данных объектов в реестр; документы, обосновывающие включение объектов культурного наследия в реестр;

¹ На основании Приказа КГИОП от 20.02.2001 №15 «Об утверждении Списка вновь выявленных объектов, представляющих историческую, научную, художественную или иную культурную ценность».

документы, обосновывающие исключение объектов культурного наследия из реестра; документы, обосновывающие изменение категории историко-культурного значения объекта культурного наследия; проектная документация на проведение работ по сохранению объектов культурного наследия; документация или разделы документации, обосновывающие меры по обеспечению сохранности объекта культурного наследия, включенного в реестр, выявленного объекта культурного наследия либо объекта, обладающего признаками объекта культурного наследия, при проведении земляных, мелиоративных, хозяйственных работ, указанных в статье 30 Федерального закона № 73-ФЗ работ по использованию лесов и иных работ в границах территории объекта культурного наследия либо на земельном участке, непосредственно связанном с земельным участком в границах территории объекта культурного наследия.

5. Информация о том, что, в соответствии с законодательством Российской Федерации, эксперт несет ответственность за достоверность сведений, изложенных в заключении:

Настоящая государственная историко-культурная экспертиза проведена в соответствии со статьями 28, 29, 30, 31, 32 Федерального закона от 25.06.2002 №73-ФЗ «Об объектах культурного наследия (памятниках истории и культуры) народов Российской Федерации» и Положением о государственной историко-культурной экспертизе, утвержденным Постановлением Правительства Российской Федерации от 25.04.2024 № 530.

Настоящим подтверждаем, что предупреждены об ответственности за достоверность сведений, изложенных в заключении, в соответствии с законодательством Российской Федерации.

6. Цели и объекты экспертизы:

6.1. Цели проведения государственной историко-культурной экспертизы:

Обеспечение сохранности выявленного объекта культурного наследия «Дом Н.А. Рейхеля», расположенного по адресу: Санкт Петербург, 8-я линия В.О., дом 85, литера А (Санкт-Петербург, 8-я линия, 85; Смоленки р. наб., 12), при проведении земляных, строительных, мелиоративных, хозяйственных работ, указанных в ст. 30 Федерального закона №73-ФЗ работ по использованию лесов и иных работ, оценка воздействия таких работ на указанный объект и мер по обеспечению сохранности указанного объекта при проведении таких работ на земельном участке, непосредственно связанном с земельным участком в границах территории объекта культурного наследия, в ходе строительства многоквартирного дома со встроенно-пристроенными помещениями и встроенно-пристроенным подземным гаражом по адресу: Санкт-Петербург, набережная реки Смоленки, дом 8/86 (юго-восточнее дома 8/86 литера Б по набережной реки Смоленки), кадастровый номер 78:06:0002036:2866.

6.2. Объекты государственной историко-культурной экспертизы:

Проект обеспечения сохранности выявленного объекта культурного наследия «Дом Н.А. Рейхеля», расположенного по адресу: Санкт Петербург, 8-я линия В.О., дом 85, литера А (Санкт-Петербург, 8-я линия, 85; Смоленки р. наб., 12), при проведении земляных, строительных, мелиоративных, хозяйственных работ, указанных в ст. 30 Федерального

закона №73-ФЗ работ по использованию лесов и иных работ, включающий оценку воздействия таких работ на указанный объект и содержащий меры по обеспечению сохранности указанного объекта при проведении таких работ на земельном участке, непосредственно связанном с земельным участком в границах территории объекта культурного наследия, в ходе строительства многоквартирного дома со встроенно-пристроенными помещениями и встроенно-пристроенным подземным гаражом по адресу: Санкт-Петербург, набережная реки Смоленки, дом 8/86 (юго-восточнее дома 8/86 литера Б по набережной реки Смоленки), кадастровый номер 78:06:0002036:2866: «Проект обеспечения сохранности объекта культурного наследия «Дом Н.А. Рейхеля», расположенного по адресу: Санкт-Петербург, 8-я линия В.О., дом 85, литера А», разработанный ООО «ИСП «Геореконструкция» в 2024 году (шифр: 02-2024-023-ОСОКН).

7. Перечень документов, представленных заказчиком или полученных экспертом самостоятельно:

- проект обеспечения сохранности объекта культурного наследия: «Проект обеспечения сохранности объекта культурного наследия «Дом Н.А. Рейхеля», расположенного по адресу: Санкт-Петербург, 8-я линия В.О., дом 85, литера А», разработанный ООО «ИСП «Геореконструкция» в 2024 году (шифр: 02-2024-023-ОСОКН);

- выписка из Приказа Комитета по государственному контролю, использованию и охране памятников истории и культуры (далее – КГИОП) от 20.02.2001 № 15 «Об утверждении Списка вновь выявленных объектов, представляющих историческую, научную, художественную или иную культурную ценность» (*Приложение № 1*);

- копия плана границ территории выявленного объекта культурного наследия «Дом Н.А. Рейхеля», утвержденного КГИОП от 25.12.2002 (*Приложение № 2*);

- копия Распоряжения КГИОП от 20.04.2021 № 132-р «Об утверждении предмета охраны выявленного объекта культурного наследия «Дом Н.А. Рейхеля» (*Приложение № 3*);

- градостроительный план земельного участка РФ-78-1-12-000-2022-0064, по адресу: Санкт-Петербург, набережная Реки Смоленки, дом 8/86 (юго-восточнее дома 8/86 литера Б по набережной реки Смоленки), кадастровый номер: 78:06:0002036:2866, подготовленный Комитетом по градостроительству и архитектуре от 17.01.2022 (рег. № 01-24-3-58/22) (*Приложение № 5*);

- документы технического учета (*Приложение № 7*): копии поэтажных планов строения по адресу: Санкт-Петербург, 8-я линия В.О., дом 85, литера А, составленных ГУП «ГУИОН» ПИБ Василеостровского района;

- копия Заключения КГИОП от 22.12.2021 № 01-27-1869/21-0-0 (*Приложение № 10*);

- копия Разрешения на строительство от 22.02.2023 № 78-002-0192-2023 (*Приложение № 10*);

- копия письма КГИОП от 26.02.2024 № 01-24-3535/23-0-1 (*Приложение № 10*).

8. Сведения об обстоятельствах, повлиявших на процесс проведения и результаты экспертизы:

Настоящая государственная историко-культурная экспертиза возобновлена в период с 30 сентября 2024 года по 30 сентября 2024 года в связи с отзывом заказчиком экспертируемого проекта обеспечения сохранности объекта культурного наследия из КГИОП для внесения корректировок.

Иные обстоятельства, повлиявшие на процесс проведения и результаты государственной историко-культурной экспертизы, отсутствуют.

9. Сведения о проведенных исследованиях с указанием примененных методов, объема и характера выполненных работ и их результатов:

Настоящая государственная историко-культурная экспертиза проведена в соответствии со статьями 28, 29, 30, 31, 32 Закона №73-ФЗ «Об объектах культурного наследия (памятниках истории и культуры) народов Российской Федерации» от 24.05.2002 г. (в действующей редакции) и Положением о государственной историко-культурной экспертизе, утвержденным постановлением Правительства РФ от 25 апреля 2024 г №530.

В ходе проведения государственной историко-культурной экспертизы, экспертом был проведен анализ проекта обеспечения сохранности объекта культурного наследия: «Проект обеспечения сохранности объекта культурного наследия «Дом Н.А. Рейхеля», расположенного по адресу: Санкт-Петербург, 8-я линия В.О., дом 85, литера А», разработанного ООО «ИСП «Геореконструкция» в 2024 году (шифр: 02-2024-023-ОСОКН).

В рамках настоящей экспертизы экспертом были проведены следующие исследования:

- архивно-библиографические исследования в объеме, необходимом для принятия соответствующих решений, с целью выявления материалов, содержащих сведения по истории освоения участка, включая перестройки, утраты, реконструкции, проведение ремонтно-реставрационных работ. В рамках архивно-библиографических исследований были изучены фонды: Центральный государственный архив кинофотофонодокументов Санкт-Петербурга (ЦГАКФФД СПб), Центральный государственный исторический архив Санкт-Петербурга (ЦГИА СПб). В ходе проведения архивно-библиографического исследования были выявлены документы и материалы, относящиеся к объекту экспертизы, в том числе исторические планы и фотографии. По результатам архивно-библиографических исследований были составлены историческая справка и альбом исторической иконографии (*Приложение № 9*);

- визуальное обследование, в процессе которого была выполнена фотофиксация современного состояния объекта культурного наследия и рассматриваемой территории проведения работ, составлен альбом фотофиксации (*Приложение № 4*);

- проведен сравнительный анализ всего комплекса данных (документов, материалов, информации) по объекту экспертизы, включая документы, представленные заказчиком или полученные экспертом самостоятельно.

При проведении экспертизы экспертом соблюдены принципы проведения экспертизы, установленные статьей 29 Федерального закона «Об объектах культурного наследия (памятниках истории и культуры) народов Российской Федерации», обеспечена объективность, всесторонность и полнота проводимых исследований, а также достоверность и обоснованность выводов; самостоятельно оценены результаты исследований, ответственно и точно сформулированы выводы в пределах своей компетенции. Исследования проводились на основе принципов научной обоснованности, объективности и законности, презумпции сохранности объекта культурного наследия, соблюдения требований безопасности в отношении объекта культурного наследия, достоверности и полноты информации. Указанные исследования были проведены с применением методов натурного, историко-архивного и историко-архитектурного анализа в объеме, достаточном для обоснования вывода государственной историко-культурной экспертизы.

Проведенные исследования и анализ проекта обеспечения сохранности объекта

культурного наследия: «Проект обеспечения сохранности объекта культурного наследия «Дом Н.А. Рейхеля», расположенного по адресу: Санкт-Петербург, 8-я линия В.О., дом 85, литера А», разработанного ООО «ИСП «Геореконструкция» в 2024 году (шифр: 02-2024-023-ОСОКН), стали обоснованием выводов настоящей экспертизы.

Заключение экспертизы оформлено в виде Акта с учетом требований, изложенных в «Положении о государственной историко-культурной экспертизе», утвержденном Положением о государственной историко-культурной экспертизе, утвержденным постановлением Правительства РФ от 25 апреля 2024 г №530.

10. Факты и сведения, выявленные и установленные в результате проведенных исследований:

10.1. Общие данные:

Выявленный объект культурного наследия «Дом Н.А. Рейхеля» поставлен на государственную охрану Приказом КГИОП от 20.02.2001 № 15 «Об утверждении Списка вновь выявленных объектов, представляющих историческую, научную, художественную или иную культурную ценность» (*Приложение № 1*). Адрес объекта культурного наследия согласно указанному Приказу КГИОП: Санкт-Петербург, 8-я линия, 85; Смоленки р. наб., 12.

План границ территории выявленного объекта культурного наследия «Дом Н.А. Рейхеля» утвержден КГИОП от 25.12.2002. Границы территории объекта определены по наружному контуру фундамента здания (*Приложение № 2*).

Распоряжением КГИОП от 20.04.2021 № 132-р «Об утверждении предмета охраны выявленного объекта культурного наследия «Дом Н.А. Рейхеля» утвержден предмет охраны выявленного объекта культурного наследия. Видовая принадлежность предмета охраны: объемно-пространственное решение, конструктивная система, объемно-планировочное решение, архитектурно-художественное решение фасадов, декоративно-художественная отделка интерьеров (*Приложение № 3*).

Земельный участок с кадастровым номером 78:06:0002036:2866, расположенный по адресу: Санкт-Петербург, наб. реки Смоленки, д. 8/86 (юго-восточнее дома 8/86 лит. Б, по набережной реки Смоленки) – участок проектируемого объекта: «Многоквартирный дом со встроенно-пристроенными помещениями и встроенно-пристроенным подземным гаражом» (разработан Обществом с ограниченной ответственностью «Специальное проектно-конструкторское бюро» в 2021 году, шифр проекта: 27/07-2021). Земельный участок расположен в единой зоне регулирования застройки и хозяйственной деятельности объектов культурного наследия, расположенных в исторически сложившихся центральных районах Санкт-Петербурга (участок ОЗРЗ-1(06), а также в границах территорий предварительных археологических разведок ЗА 2. Земельный участок с кадастровым номером 78:06:0002036:2866 непосредственно связан с земельным участком в границах территории выявленного объекта культурного наследия «Дом Н.А. Рейхеля».

На земельный участок с кадастровым номером: 78:06:0002036:2866 по адресу: Санкт-Петербург, набережная реки Смоленки, дом 8/86 (юго-восточнее дома 8/86 литера Б по набережной реки Смоленки), получен Градостроительный план земельного участка РФ-78-1-12-000-2022-0064, подготовленный Комитетом по градостроительству и архитектуре от 17.01.2022 № 01-24-3-58/22 (*Приложение № 5*).

Согласно сведениям выписки из Единого государственного реестра недвижимости (далее – ЕГРН) от 28.08.2024 № КУВИ-001/2024-217397902 земельный участок

с кадастровым номером 78:06:0002036:2866 по адресу: Санкт-Петербург, набережная Реки Смоленки, дом 8/86 (юго-восточнее дома 8/86 литера Б по набережной реки Смоленки), площадью 10735 +/- 36 кв.м. находится в собственности Общества с ограниченной ответственностью «ЛАНКО», ИНН: 7811048609. Земельный участок находится в ипотеке, оформленной Публичным акционерным обществом «Сбербанк России», ИНН: 7707083893 (Приложение № 6).

Согласно сведениям выписки из ЕГРН от 28.08.2024 № КУВИ-001/2024-217398427 земельный участок с кадастровым номером 78:06:0002036:2637 по адресу: г. Санкт-Петербург, 8-я линия В.О., дом 85, литера А, площадью 2147 (+/- 16) кв.м., находится в долевой собственности владельцев помещений в многоквартирном доме (Приложение № 6).

Согласно сведениям выписки из ЕГРН от 28.08.2024 № КУВИ-001/2024-217398198, здание с кадастровым номером: 78:06:0002036:2548 по адресу: г. Санкт-Петербург, 8-я линия В.О., дом 85, литера А, площадью 6400.6 кв.м. является многоквартирным домом и введено в эксплуатацию в 1909 году. (Приложение № 6).

Выдано заключение КГИОП № 01-27-1869/21-0-1 от 22.12.2021 на соответствие режиму ОЗРЗ-1(06) эскизного проекта: «Многоквартирный жилой дом со встроенно-пристроенными помещениями и встроенно-пристроенным подземным гаражом. Концепция. Архитектурные решения», выполненный ООО «СПКБ», объекта по адресу: Санкт-Петербург, наб. реки Смоленки, дом 8/86 (юго-восточнее дома 8/86 литера Б по набережной реки Смоленки) (Приложение № 10).

В настоящее время на земельном участке с кадастровым номером 78:06:0002036:2866 по адресу: Санкт-Петербург, наб. реки Смоленки, д. 8/86 (юго-восточнее дома 8/86 лит. Б, по набережной реки Смоленки) на основании разрешения на строительство от 22.02.2023 № 78-002-0192-2023 (Приложение № 10), выданного Службой государственного строительного надзора и экспертизы Санкт-Петербурга, ведутся работы по строительству многоквартирного дома со встроенно-пристроенными помещениями и встроенно-пристроенным подземным гаражом.

ООО «ИСП «Геореконструкция» имеет лицензию на осуществление деятельности по сохранению объектов культурного наследия (памятников истории и культуры) народов Российской Федерации № МК РФ от 10.03.2017. Лицензия переоформлена приказом № 1276 от 25.07.2018 (Приложение № 10).

Настоящий проект обеспечения сохранности разработан в дополнение к ранее согласованному (письмо КГИОП от 26.02.2024 № 01-24-3535/23-0-1 (Приложение № 10)) разделу документации (шифр: 02-2023-016-ОСОКН) с целью оценки механической безопасности конструкций здания выявленного объекта культурного наследия «Дом Н.А. Рейхеля», расположенного по адресу: Санкт-Петербург, 8-я линия В.О., дом 85, литера А (Санкт-Петербург, 8-я линия, 85; Смоленки р. наб., 12) в ходе строительства многоквартирного дома со встроенно-пристроенными помещениями и встроенно-пристроенным подземным гаражом по адресу: Санкт-Петербург, набережная реки Смоленки, дом 8/86 (юго-восточнее дома 8/86 литера Б по набережной реки Смоленки), кадастровый номер 78:06:0002036:2866.

10.2. Краткие исторические сведения:

Выявленный объект культурного наследия «Дом Н.А. Рейхеля» расположен в Санкт-Петербурге, на Васильевском острове и занимает угловой участок, образованный

пересечением 8-й линии В.О. и набережной реки Смоленки. Река Смоленка, вытекает из Малой Невы и впадает в Финский залив, была известна в середине XVIII как Маякуша, Черная и Глухая речка. Два последних названия существовали и в первой половине XIX века. В 1864 году речку переименовали в Смоленскую – по Смоленскому кладбищу. Позднее закрепилась название «Смоленка». Особенностью планировки XVIII века стали и узкие переулки, шириной три сажени или шесть метров, разделяющие кварталы между линиями. Их прокладка имела число утилитарное назначение, каменные дома не имели ворот, и на участки въезжали с переулков. Во второй половине XVIII века значительная часть переулков была уничтожена, а земля присоединена ко дворам. 8-9-я линии должны были стать набережными одного из каналов, которыми собирались прорезать Васильевский остров по замыслу Петра I. В пространстве города это пятая из параллельных улиц, идущая от набережной Лейтенанта Шмидта до набережной реки Смоленки. С 1720-х годов линии застраивалась преимущественно деревянными домами. К концу XIX века на участке от берега Большой Невы до Большого проспекта стояли каменные здания, далее до Малого проспекта – деревянные строения, среди которых выделялись несколько каменных на 8-й линии. У перекрестка с Малым проспектом улицу пересекал приток Смоленки, который засыпали в первой трети XIX века. За ним улица выглядела сельской дорогой среди садов и огородов. Строения имелись лишь у берега Смоленки, на угловых участках по 8-й линии деревянные, по 9-ой линии – каменные. В начале XIX века за 8-й и 9-й линиями закрепилась важная транспортная роль, связывающая Васильевский остров с центром столицы, позднее была проложена конно-железная дорога и трамвайная линия. В створе 8-й и 9-й линий и нынешней Уральской улицей возвели Винный мост, название которого было дано по Винному городку – складам на территории нынешнего завода имени М.И. Калинина.

На атласе Санкт-Петербурга 1798 года на исследуемом участке, выходящем на набережную реки Смоленки (уч. № 451), зафиксированы деревянные строения, расположенные по всему периметру территории. Согласно плану Шуберта на 1828 год, характер застройки углового участка (уч. № 408) несколько изменился, при этом деревянные строения сохранились лишь в юго-западной части, остальную территорию занимал сад. По данным Цилова на 1849 год владельцем участка (уч. № 11) значился г-н Вельдбрехт. Вдоль набережной реки Смоленки участок по-прежнему оставался незастроенным. Последним владельцем участка до Н.А. Рейхеля был купец М.Я. Боронин. На его участке располагались 3 отдельно стоящие деревянные постройки. Деревянный одноэтажный с мезонином лицевой дом располагался вдоль красной линии застройки 8-й линии. Лицевой фасад имел симметричную композицию, решенную в 9 световых осей. С торцов примыкали дополнительные небольшие пристройки, в которых были организованы входные группы. Дворовые флигели располагались внутри участка.

В 1876 году в Санкт-Петербургскую Городскую Управу был представлен на рассмотрение проект, предусматривающий увеличение высотности юго-восточной пристройки до отметки карниза дома и устройства из ранее существовавшего дверного проема окна. По проекту от 15 сентября 1879 года, согласованному Санкт-Петербургской Городской Управой, был построен деревянный 2-х этажный на каменном фундаменте угловой дом с каменной одноэтажной служебной пристройкой. Здание состояло из двух частей. Одна из них занимала весь участок от границы соседнего «двора» (по набережной) до 8-й линии, другая под углом к ней занимала часть участка вдоль набережной реки Смоленки. Сопряжение обеих частей здания повторяло скошенный угловой контур участка, который подчеркивался нависающим эркером на деревянных кронштейнах, завершенным

треугольным фронтоном. Архитектурно-художественную выразительность дому добавляли профилированные оконные и дверные наличники, подоконные ниши и филенки, междуэтажный и венчающий профилированные карнизы, а также декоративное ограждение кровли с балюстрадой. Дверные проемы были организованы в угловой части дома и по крайним осям фасадов как с набережной реки Смоленки, так и с 8-й линии. Также на участке были построены деревянные сарай, крытый землею ледник, выгребные ямы, а также в дворовом флигеле устроен дверной проем из ранее существовавшего окна. В 1881 году к угловому дому с северо-западного торца был пристроен объем для устройства лестницы. Дворовый отдельно стоящий служебный флигель был приспособлен под жилые цели.

В конце 1900-х годов участок перешел к Александру Николаевичу Рейхелю, который был женат на дочери М.Я. Боронина. А.Н. Рейхель был сыном выходца из Финляндии Николая – Готтлиба (Ивановича), одним из представителей семьи оптико-механиков, который после смерти отца в 1888 г. владел заводом и сетью оптических магазинов. По его заказу архитектор Василий Константинович Вейс в 1909–1910-х годах на исследуемом участке возвел пятиэтажный доходный дом в стиле модерн, ставший важным угловым акцентом. Угол пятиэтажного здания декорирован высокой башней с изящно прорисованным куполом. Фасады дома богато украшены различными архитектурными элементами. Ряд помещений предусматривался для небольшого механического и оптического завода А.Н. Рейхеля. С 1909–1917-х годов здание служило общежитием для рабочих Оптико-механического завода «Н.И. Рейхель». Сюда же в конце 1900-х годов был переведен с 3 й линии и сам Оптико-механический завод. Завод производил оптику, включая артиллерийские прицелы, по заказам Главного Артиллерийского Управления и Морского министерства. Корпуса завода также располагались на нынешних участках 81–83. В 1915 году по тому же адресу (Санкт-Петербург, 8-я линия В.О., д. 75) разместили секвестированный филиал германского оптического завода Герца, эвакуированный из Риги. После эмиграции семьи А.Н. Рейхеля в Финляндию в 1918 году завод был национализирован.

Функциональное назначение дома как жилого не изменилось. Архитектурно-художественный замысел архитектора до настоящего времени в целом сохранен без значительных утрат и изменений. В 2001 г. дом включён в «Перечень вновь выявленных объектов, представляющих историческую, научную, художественную или иную культурную ценность».

Подробная историческая справка, а также материалы исторической иконографии представлены в Приложении № 9 к настоящему Акту.

10.3. Современное состояние объекта:

Инженерно-геологические условия участка.

В геологическом строении исследуемого участка в пределах глубины бурения 35,0 м принимают участие современные четвертичные отложения голоценового отдела, представленные техногенными (tIV) и морскими и озерными (m, l IV) отложениями, отложения верхнего звена плейстоценового раздела, представленные озерно-ледниковыми (lgIII) и ледниковыми (gIII) отложениями, подстилаемые отложениями венда (V kt2).

Четвертичная система – Q.

Современные отложения – QIV.

Техногенные отложения – tIV.

Техногенные отложения (t IV) представлены насыпными грунтами: песками со строительным мусором с растительными остатками с гnezдами заторфованного грунта (ИГЭ 1). Вскрытая мощность отложений составляет от 1.2 до 3.8 м., их подошва пересечена на глубинах от 1.2 до 3.8 м., на абс. отметках от минус 1.2 до 1.5 м.

Морские и озерные отложения (m,l IV) представлены: песками мелкими средней плотности серыми влажными, ниже УГВ насыщенными водой с прослоями супеси с растительными остатками (ИГЭ 2). Вскрытая мощность отложений составляет от 1.4 до 4.9 м., их подошва пересечена на глубинах от 5.0 до 6.6 м., на абс. отметках от минус 3.4 до минус 1.3 м.

Верхнечетвертичные отложения (III).

Озерно-ледниковые отложения (lg III).

Озерно-ледниковые отложения (lg III) представлены: суглинками тяжелыми пылеватыми текучими коричневыми ленточными (ИГЭ02-2021-056-МП; суглинками легкими пылеватыми текучепластичными серыми слоистыми (ИГЭ 4). Вскрытая мощность отложений составляет от 6.5 до 9.6 м., их подошва пересечена на глубинах от 12.2 до 15.1 м., на абс. отметках от минус 11.9 до минус 8.7м.

Ледниковые отложения (g III)

Ледниковые отложения (g III) представлены: супесями пылеватыми пластичными серыми с гравием, галькой до 10% (ИГЭ 5); супесями пылеватыми твердыми серыми с гравием, галькой до 10% (ИГЭ 6). Вскрытая мощность отложений составляет от 5.0 до 9.8 м., их подошва пересечена на глубинах от 19.6 до 23.5 м., на абс. отметках от минус 20.0 до минус 16.9 м.

Котлинские отложения (V kt2) представлены: глинами легкими пылеватыми твердыми серовато-зелеными дислоцированными с обломками песчаника (ИГЭ 7); глинами легкими пылеватыми твердыми серовато-зелеными с обломками песчаника (ИГЭ 8).

В пределах глубины бурения до 35,0 м инженерно-геологические элементы выделены сверху вниз. Согласно ГОСТ 25100-2020 с учетом возраста, генезиса, номенклатурного вида грунтов, слагающих участок, в пределах рассматриваемой глубины, на основе статистической обработки результатов лабораторных определений физико-механических свойств грунтов, согласно ГОСТ 20522-2012, выделено 8 инженерно-геологических элементов (ИГЭ).

Техногенные отложения – tIV.

ИГЭ 1 – Насыпные грунты: пески мусор строительный с растительными остатками с гnezдами заторфованного грунта. В соответствии с табл. Б.9, прил. В, СП 22.13330.2016, расчетное сопротивление $R_0=80$ кПа. По степени пучинистости, в соответствии с таблицей Б.24 ГОСТ 25100-2020, относятся к слабопучинистым грунтам. Неоднородны по составу и плотности сложения. Отложения представляют отвалы слежавшегося грунта со сроком отсыпки более 5 лет. Техногенные грунты в соответствии с СП 11-105-97, часть III, относятся к грунтам особого состояния и свойств. Потери при прокаливании составили от 15%. Вскрытая мощность отложений составляет от 1.2 до 3.8 м., их подошва пересечена на глубинах от 1.2 до 3.8 м., на абс. отметках от минус 1.2 до 1.5 м.

Морские и озерные отложения (m,l IV).

ИГЭ-2 – Пески мелкие средней плотности серые влажные, ниже УГВ насыщенные водой с прослоями супеси с растительными остатками. Согласно таблице Б.24 ГОСТ 25100-2020 грунты по степени пучинистости относятся к слабопучинистым грунтам. Модуль деформации $E = 17$ МПа. Нормативный угол внутреннего трения $\varphi_n = 27^\circ$, расчетные

значения: $\phi I = 25^\circ$, $\phi II = 27^\circ$.

Озерно-ледниковые отложения (lg III).

ИГЭ-3 – Суглинки тяжелые пылеватые текучие коричневые ленточные. Модуль деформации $E = 6$ МПа. Нормативный угол внутреннего трения $\phi_n = 10^\circ$ при нормативном сцеплении $C_n = 9$ кПа, расчетные значения: $\phi I = 9^\circ$, $\phi II = 9^\circ$ и $C I = 8$ кПа, $C II = 8$ кПа.

ИГЭ-4 – Суглинки легкие пылеватые текучепластичные серые слоистые. Модуль деформации $E = 8$ МПа. Нормативный угол внутреннего трения $\phi_n = 13^\circ$ при нормативном сцеплении $C_n = 13$ кПа, расчетные значения: $\phi I = 12^\circ$, $\phi II = 12^\circ$ и $C I = 8$ кПа, $C II = 10$ кПа.

Ледниковые отложения (g III).

ИГЭ-5 – Супеси пылеватые пластичные серые с гравием, галькой до 10%. Модуль деформации $E = 12$ МПа. Нормативный угол внутреннего трения $\phi_n = 27^\circ$ при нормативном сцеплении $C_n = 30$ кПа, расчетные значения: $\phi I = 24^\circ$, $\phi II = 25^\circ$ и $C I = 16$ кПа, $C II = 21$ кПа.

ИГЭ-6 – Супеси пылеватые твердые серые с гравием, галькой до 10%. Модуль деформации $E = 17$ МПа. Нормативный угол внутреннего трения $\phi_n = 29^\circ$ при нормативном сцеплении $C_n = 42$ кПа, расчетные значения: $\phi I = 28^\circ$, $\phi II = 28^\circ$ и $C I = 22$ кПа, $C II = 30$ кПа.

Раннепалеозойские отложения нижнего кембрия (Є1).

ИГЭ-7 – Глины легкие пылеватые твердые серовато-зеленые дислоцированные с обломками песчаника. Модуль деформации $E = 19$ МПа. Нормативный угол внутреннего трения $\phi_n = 12^\circ$ при нормативном сцеплении $C_n = 78$ кПа, расчетные значения: $\phi I = 9^\circ$, $\phi II = 11^\circ$ и $C I = 60$ кПа, $C II = 68$ кПа.

ИГЭ-8 – Глины легкие пылеватые твердые серовато-зеленые с обломками песчаника. Модуль деформации $E = 22$ МПа. Нормативный угол внутреннего трения $\phi_n = 14^\circ$ при нормативном сцеплении $C_n = 84$ кПа, расчетные значения: $\phi I = 11^\circ$, $\phi II = 12^\circ$ и $C I = 70$ кПа, $C II = 76$ кПа.

В соответствии с СП 47.13330.2016, приложением Г рассматриваемая территория по категории сложности инженерно-геологических условий по совокупности факторов относится к III (сложной).

В гидрогеологическом отношении рассматриваемый участок характеризуется наличием одного горизонта подземных вод. Водоносный безнапорный горизонт приурочен к техногенным грунтам, с песками к пылевато-песчаным прослоям в связанных грунтах озерно-ледниковых отложений (lg III). Наблюдаемый уровень в период бурения (ноябрь-декабрь 2021 г) отмечен на глубинах от 1.5 до 3.8 м, на абс. отметках от минус 0.1 до 1.2 м. В неблагоприятные периоды года (периоды осенних обложных дождей, весеннего снеготаяния) уровень грунтовых вод со свободной поверхностью устанавливается вблизи дневной поверхности на глубинах 0,1-0,6 м (абс. отметки ~ 2,5 – 4.4 м в зависимости от рельефа), с возможным образованием открытого зеркала грунтовых вод. Максимальная многолетняя амплитуда колебания уровня подземных вод составляет 1,50 - 1,80 м (данные «Материалы отчетов о режиме подземных вод Ленинградского артезианского бассейна за 1987, 1990 г.» изд. 1991г). Питание водоносного горизонта за счет инфильтрации атмосферных осадков, нарушения естественного испарения. Разгрузка грунтовых вод на участке происходит в местную гидрографическую сеть (р. Смоленка).

Участок работ, в соответствии с СП 11-105-97, часть II, прил. И, относится к району I-A-1 – постоянно подтопленные в естественных условиях.

Площадка проектируемого строительства расположена в Василеостровском районе Санкт-Петербурга по адресу: набережная реки Смоленки 8/86 (земельный участок с кадастровым номером 78:06:0002036:2866). На территории осуществляется строительство

жилого комплекса переменной этажности с подвалом и подземной одноуровневой стоянкой. Пространственная жесткость здания обеспечивается совместной работой жестких монолитных железобетонных внутренних стен, жестких горизонтальных дисков монолитных железобетонных перекрытий и жестких узлов сопряжения монолитных железобетонных перекрытий с монолитными железобетонными стенами и простенками. Проектируемое здание выполняется на свайном основании. Сваи объединяются монолитным ж/б плитным ростверком.

На текущий момент на объекте завершены работы нулевого цикла. Полностью выполнена подземная часть, в том числе железобетонные несущие конструкции подземной части. На ряде участков начато строительство надземных частей жилого комплекса.

Состояние выявленного объекта культурного наследия «Дом Н.А. Рейхеля», расположенного по адресу: Санкт-Петербург, 8-я линия В.О., дом 85, литера А (Санкт-Петербург, 8-я линия, 85; Смоленки р. наб., 12).

Здание состоит из нескольких корпусов, расположенных по периметру участка и образующих замкнутый внутренний двор. Здание высотой в 5-6 этажей, с подвалом под частью здания.

Конструктивно здание выполнено с несущими кирпичными стенами на ленточных каменных фундаментах. Уличные корпуса здания реализованы по двухпролетной схеме с тремя несущими продольными стенами, дворовые – по однопролетной схеме с двумя продольными несущими стенами. Перекрытия над подвалом выполнены по стальным балкам со сводчатым бетонным заполнением межбалочного пространства. Межэтажные и чердачные перекрытия выполнены по стальным балкам с дощатым заполнением. Крыша выполнена из деревянных наслонных стропил. Кровля стальная по деревянной обрешетке. Отмостка по периметру здания асфальтовая, совмещенная с придомовой территорией.

Фундамент сложен из плитного известняка на известковом растворе. Обрез фундамента расположен на глубине 0,6 м от уровня планировки. Высота каменной кладки фундамента составляет 2,0 м. Глубина заложения подошвы фундамента относительно уровня наружной планировки составляет 2,6 м (абс. отм. $-0,16$ м). Ширина подошвы фундамента оценивается в 1,5 м (из условия развития в сторону подвала). Уровень грунтовых вод расположен на глубине 2,0 м (абс. отм. $-0,76$ м) от уровня наружной планировки.

Лестничные марши выполнены из наборных каменных ступеней. Ступени опираются одним концом на стальные косоуры, другим – на кирпичные стены. Лестничные площадки выполнены в виде сводов по стальным балкам. Соединение косоуров с балками площадок болтовое. Перекрытие над лестницами стальные балки со сводчатым заполнением.

Наименьшее расстояние между объектом культурного наследия и новым зданием составляет 11,3 м.

По результатам визуального обследования и геотехнического мониторинга к началу июня 2024 года зафиксировано:

- развитие старых трещин и появление новых на фасадных стенах (в т.ч. по брандмауэрной стене);
 - развитие старых трещин и появление новых на лестничных клетках;
 - смещение бетонных сводиков на лестничной клетке ЛК5;
- Зона основных деформаций расположена в осях 1-2/Б-В.

В ряде случаев раскрытие трещин по кирпичной кладке значительно превышает раскрытие по штукатурному слою, что говорит о появлении трещин в кладке задолго до начала строительства здания в непосредственной близости от обследуемого здания.

По результатам сравнения дефектов, выявленных в апреле и июне 2024 года, можно сделать вывод о продолжающихся неравномерных осадках и деформациях здания.

11. Перечень документов и материалов, полученных и собранных при проведении экспертизы, а также использованной для нее специальной, технической и справочной литературы:

11.1. Перечень документов и материалов, полученных и собранных при проведении экспертизы:

- материалы фотофиксации (*Приложение № 4*);
- копия выписки из ЕГРН от 28.08.2024 № КУВИ-001/2024-217398427 со сведениями о характеристиках объекта недвижимости (земельный участок, к/н 78:06:0002036:2637) (*Приложение № 6*);
- копия выписки из ЕГРН от 28.08.2024 № КУВИ-001/2024-217397902 со сведениями о характеристиках объекта недвижимости (земельный участок, к/н 78:06:0002036:2866) (*Приложение № 6*);
- копия выписки из ЕГРН от 28.08.2024 № КУВИ-001/2024-217398198 со сведениями о характеристиках объекта недвижимости (здание, к/н 78:06:0002036:2548) (*Приложение № 6*);
- историческая справка и иконографические материалы (*Приложение № 9*);
- копия выписки из реестра лицензий на осуществление деятельности по сохранению объектов культурного наследия (памятников истории и культуры) народов Российской Федерации по состоянию на 30.08.2024, выданной ООО «ИСП «Геореконструкция» (лицензия № МК РФ 04097 от 10.03.2017 (переоформлена приказом № 1276 от 25.07.2018)) (*Приложение № 10*).

11.2. Использованная для экспертизы специальная, техническая, справочная и иная литература:

1. Федеральный закон "Об объектах культурного наследия (памятниках истории и культуры) народов Российской Федерации" от 25.06.2002 № 73-ФЗ (в действующей редакции);
2. Закон Санкт-Петербурга № 820-7 от 24 декабря 2008 года (в действующей редакции);
3. Постановление Правительства Российской Федерации от 15.07.2009 № 569 «Об утверждении Положения о государственной историко-культурной экспертизе»;
4. Постановление Правительства Российской Федерации от 25.04.2024 № 530 «Об утверждении Положения о государственной историко-культурной экспертизе»;
5. ГОСТ Р 56198-2014 Мониторинг технического состояния объектов культурного наследия. Недвижимые памятники. Общие требования.
6. ГОСТ Р 56891.1-2016. Сохранение объектов культурного наследия. Термины и определения. Часть 1. Общие понятия, состав и содержание научно-проектной документации».
7. ГОСТ Р 56891.2-2016. Сохранение объектов культурного наследия. Термины и определения. Часть 2. Памятники истории и культуры».

8. СП 22.13330-2016. Актуализированная редакция СНиП 2.02.01-83*. Основания зданий и сооружений.
9. ТСН 50-302-2004. Проектирование фундаментов зданий и сооружений в Санкт-Петербурге/СПб. Правительство Санкт-Петербурга, 2004.
10. ТСН 30-306-2002. Реконструкция и застройка исторически сложившихся районов Санкт-Петербурга. Администрация Санкт-Петербурга, 2003.
11. СП 11-105-97. Инженерно-геологические изыскания для строительства. Часть. I. Общие правила производства работ. / Госстрой России. М.: ПНИИИС, 1997.
12. СП 325.1325800.2017 «Здания и сооружения. Правила производства работ при демонтаже и утилизации».
13. Архитекторы-строители Санкт-Петербурга середины 19 – начала 20 века. Справочник под общей редакцией Б.М.Кирикова. 1996.
14. Владимирович А., Ерофеев А. Откуда приходят названия. 2014.
15. Горбачевич К.С., Хабло Е.П. Почему так названы? 1985.
16. Глезеров С.Е. Исторические районы от А до Я. М.: Издательство Центрполиграф, 2013.
17. Историческая застройка Санкт-Петербурга. Справочник. 2001.
18. Петербург весь на ладони. Составил Владимир Михневич. Репринтное издание. 2003.
19. Словцова И. История петербургских районов. Энциклопедия – М.: Астрель; СПб, 2012.
20. Городские имена сегодня и вчера: Петербургская топонимика. Сост. С.В. Алексеева, А.Г. Владимирович, А.Д. Ерофеев и др. СПб.: Лик, 1997.
21. Фролов А. Санкт-Петербург от А до Я. Реки, каналы, острова, мосты, набережные. Санкт-Петербург: Глагол, 2009.

Полный перечень библиографических и литературных источников, материалов электронных ресурсов, использованных в процессе проведения исследования, перечислен в Приложении № 9 к настоящему Акту экспертизы.

12. Обоснования вывода экспертизы:

На экспертизу представлен проект обеспечения сохранности объекта культурного наследия: «Проект обеспечения сохранности объекта культурного наследия «Дом Н.А. Рейхеля», расположенного по адресу: Санкт-Петербург, 8-я линия В.О., дом 85, литера А», разработанный ООО «ИСП «Геореконструкция» в 2024 году, шифр: 02-2024-023-ОСОКН.

В представленном проекте обеспечения сохранности объекта культурного наследия представлен отчет по анализу механической безопасности конструкций выявленного объекта культурного наследия «Дом Н.А. Рейхеля» по адресу: Санкт-Петербург, 8-я линия В.О., дом 85, литера А при развитии дополнительных деформаций величиной до 20 мм от строительства многоквартирного дома со встроенно-пристроенными помещениями и встроенно-пристроенным подземным гаражом, по адресу: Санкт-Петербург, набережная реки Смоленки, дом 8/86 (юго-восточнее дома 8/86 литера Б по набережной реки Смоленки), кадастровый номер 78:06:0002036:2866.

На текущий момент на площадке строительства завершены работы по устройству нулевого цикла, выполнены железобетонные конструкции подземной части. На ряде

участков начато строительство надземных частей жилого комплекса.

Необходимость оценки механической безопасности здания была связана с превышением предельно допустимых значений осадки 5 мм. Причина развития сверхнормативной осадки в 2023 году была связана со складированием строительного мусора от демонтируемых конструкций в одном месте, что привело к нагружению и осадке основания, сформированного слабыми глинистыми грунтами. Максимальная величина осадки в процессе подготовки участка составила 7 мм.

Текущая оценка механической безопасности объекта культурного наследия, расположенного по адресу: 8-я линия В.О., дом 85, литера А, связана с дополнительным приростом неравномерной осадки здания в процессе выполнения работ нулевого цикла.

В рамках выполнения работ по геотехническому мониторингу, было выполнено дополнительное техническое обследование здания в зонах лестничных клеток ЛК2, ЛК3, ЛК4, ЛК5 и обследование фасадов.

На основании результатов мониторинга и анализа геотехнической ситуации на площадке, были выявлены причины развития сверхнормативных деформаций, которые заключались в перемещении шпунтовых свай, в особенности на участке между секциями 8 и 7, а также реакции деформированного основания от перемещения шпунтовых свай на инъекции под фундаменты объекта культурного наследия, выполняемые по манжетной технологии.

Завершение работ по устройству нулевого цикла, выполнение железобетонных конструкций подземной части, обеспечивающих жесткость котлована, а также приостановка компенсационного нагнетания цементного раствора в основание здания привели к снижению скорости осадок. Таким образом, на текущий момент скорость осадок существенно снизилась, прослеживается тенденция по стабилизации осадок.

Согласно результатам расчетов, выполненных ООО «Гидрокор» (расчет выполнен на максимальную за период мониторинга величину технологических осадок) с учетом собственных осадок строящегося жилого комплекса при возведении надземной части, а также остаточного влияния от откопки котлована (учитывая тенденцию по стабилизации осадок) ожидаемая суммарная дополнительная осадка здания к моменту завершения строительства прогнозируется до 10 мм.

На основании результатов технического обследования в целях обеспечения механической безопасности объекта культурного наследия предлагается выполнить следующие противоаварийные мероприятия на лестничной клетке ЛК5:

- усиление лестничных площадок стальными конструкциями в местах обнаружения горизонтальных трещин на поверхности площадок;
- установка временных стальных тяжей в уровне каждого этажа;
- усиление оконных проемов металлическим обрамлением в осях 2/Б-В;
- инъектирование и зачеканка трещин в стенах фасадов в осях 1/В-А, 2/Б-В.

С целью исключения угроз механической безопасности здания при развитии дефектов лестницы ЛК-4, не находящейся на текущий момент в аварийном состоянии, предлагается выполнить превентивное усиление лестничных площадок стальными конструкциями в местах обнаружения горизонтальных трещин на поверхности площадок.

По результатам расчетов, с учетом усиления конструкций, величина дополнительного раскрытия трещин не превышает 1 мм, таким образом можно сделать вывод что предложенное техническое решение по усилению конструкций обеспечивает

механическую безопасность здания при условии выполнения предусмотренных проектом обеспечения сохранности объекта культурного наследия противоаварийных мероприятий.

Технические решения, обеспечивающие сохранность объекта культурного наследия, разработаны в соответствии с Федеральным законом от 25 июня 2002 г. № 73-ФЗ «Об объектах культурного наследия (памятниках истории и культуры) народов Российской Федерации» (с изменениями и дополнениями).

По результатам проведенных исследований и анализа проекта обеспечения сохранности выявленного объекта культурного наследия «Дом Н.А. Рейхеля», расположенного по адресу: Санкт-Петербург, 8-я линия В.О., дом 85, литера А (Санкт-Петербург, 8-я линия, 85; Смоленки р. наб., 12), при проведении земляных, строительных, мелиоративных, хозяйственных работ, указанных в ст. 30 Федерального закона №73-ФЗ работ по использованию лесов и иных работ на земельном участке, непосредственно связанном с земельным участком в границах территории объекта культурного наследия, в ходе строительства многоквартирного дома со встроенно-пристроенными помещениями и встроенно-пристроенным подземным гаражом по адресу: Санкт-Петербург, набережная реки Смоленки, дом 8/86 (юго-восточнее дома 8/86 литера Б по набережной реки Смоленки), кадастровый номер 78:06:0002036:2866, разработанной ООО «ИСП «Геореконструкция» в 2024 году (шифр: 02-2024-023-ОСОКН), установлено:

В предоставленном проекте обеспечения сохранности объекта культурного наследия выполнен анализ механической безопасности конструкций выявленного объекта культурного наследия «Дом Н.А. Рейхеля», расположенного по адресу: Санкт-Петербург, 8-я линия В.О., дом 85, литера А (Санкт-Петербург, 8-я линия, 85; Смоленки р. наб., 12), в связи с образованием дополнительных осадок здания при строительстве на смежном участке жилого комплекса.

Согласно результатам численных расчетов установлено, что при выполнении комплекса противоаварийных мероприятий, предусмотренных настоящим проектом обеспечения сохранности выявленного объекта культурного наследия «Дом Н.А. Рейхеля», расположенного по адресу: Санкт-Петербург, 8-я линия В.О., дом 85, литера А (Санкт-Петербург, 8-я линия, 85; Смоленки р. наб., 12), механическая безопасность здания обеспечена.

В экспертируемом проекте обеспечения сохранности объекта культурного наследия информация представлена в достаточном объеме.

Материалы и технические решения, обеспечивающие сохранность объекта культурного наследия, разработаны в соответствии с действующими нормативными документами, (Федеральный закон от 25.06.2002 № 73-ФЗ «Об объектах культурного наследия (памятниках истории и культуры) народов Российской Федерации» (в действующей редакции), в т.ч. п. 2, 3, ст.36.

13. Вывод экспертизы:

По результатам рассмотрения проекта обеспечения сохранности выявленного объекта культурного наследия «Дом Н.А. Рейхеля», расположенного по адресу: Санкт-Петербург, 8-я линия В.О., дом 85, литера А (Санкт-Петербург, 8-я линия, 85; Смоленки р. наб., 12): «Проект обеспечения сохранности объекта культурного наследия «Дом Н.А. Рейхеля», расположенного по адресу: Санкт-Петербург, 8-я

линия В.О., дом 85, литера А», разработанного ООО «Геореконструкция» в 2024 году (шифр: 02-2024-023-ОСОКН), экспертом сделан вывод о возможности (положительное заключение) обеспечения сохранности указанного объекта культурного наследия при проведении земляных, строительных, мелиоративных, хозяйственных работ, указанных в ст. 30 Федерального закона №73-ФЗ работ по использованию лесов и иных работ на земельном участке, непосредственно связанном с земельным участком в границах территории объекта культурного наследия, в ходе строительства многоквартирного дома со встроенно-пристроенными помещениями и встроенно-пристроенным подземным гаражом по адресу: Санкт-Петербург, набережная реки Смоленки, дом 8/86 (юго-восточнее дома 8/86 литера Б по набережной реки Смоленки), кадастровый номер 78:06:0002036:2866.

14. Перечень приложений к заключению экспертизы, обосновывающих вывод эксперта и подлежащих размещению на официальном сайте органа охраны объектов культурного наследия в информационно-телекоммуникационной сети "Интернет":

Приложение № 1. Копия решения органа государственной власти о включении в список вновь выявленных объектов культурного наследия.

Приложение № 2. Копия решения органа государственной власти об утверждении границ территории объекта культурного наследия.

Приложение № 3. Копия решения органа государственной власти об утверждении предмета охраны объекта культурного наследия.

Приложение № 4. Материалы фотофиксации.

Приложение № 5. Копия градостроительного плана земельного участка.

Приложение № 6. Правоустанавливающие документы: копии выписок из Единого государственного реестра недвижимости.

Приложение № 7. Документы технического учета: копии поэтажных планов.

Приложение № 8. Копия договора с экспертом на проведение государственной историко-культурной экспертизы.

Приложение № 9. Материалы, содержащие информацию о ценности объекта с точки зрения истории, археологии, архитектуры, градостроительства, искусства, науки и техники, эстетики, этнологии или антропологии, социальной культуры.

Приложение № 10. Иная документация.

15. Дата оформления заключения экспертизы: 30 сентября 2024 г.

Эксперт по проведению
государственной историко-
культурной экспертизы

Подпись эксперта:
(подписано усиленной
электронной подписью)

И.В. Терская

Приложение № 1 к Акту

по результатам государственной историко-культурной экспертизы проекта обеспечения сохранности выявленного объекта культурного наследия «Дом Н.А. Рейхеля», расположенного по адресу: Санкт-Петербург, 8-я линия В.О., дом 85, литера А (Санкт-Петербург, 8-я линия, 85; Смоленки р. наб., 12), при проведении земляных, строительных, мелиоративных, хозяйственных работ, указанных в ст. 30 Федерального закона №73-ФЗ работ по использованию лесов и иных работ, включающего оценку воздействия таких работ на указанный объект и содержащего меры по обеспечению сохранности указанного объекта при проведении таких работ на земельном участке, непосредственно связанном с земельным участком в границах территории объекта культурного наследия, в ходе строительства многоквартирного дома со встроенно-пристроенными помещениями и встроенно-пристроенным подземным гаражом по адресу: Санкт-Петербург, набережная реки Смоленки, дом 8/86 (юго-восточнее дома 8/86 литера Б по набережной реки Смоленки), кадастровый номер 78:06:0002036:2866, разработанного ООО «ИСП «Геореконструкция» в 2024 году, шифр: 02-2024-023-ОСОКН

Копия решения органа государственной власти о включении в список вновь выявленных объектов культурного наследия

Администрация Санкт-Петербурга
КОМИТЕТ ПО ГОСУДАРСТВЕННОМУ КОНТРОЛЮ,
ИСПОЛЬЗОВАНИЮ И ОХРАНЕ ПАМЯТНИКОВ ИСТОРИИ И КУЛЬТУРЫ

ПРИКАЗ
от 20 февраля 2001 года N 15

Об утверждении Списка вновь выявленных объектов, представляющих историческую, научную, художественную или иную культурную ценность

В целях обеспечения сохранности расположенных на территории Санкт-Петербурга объектов, представляющих историческую, научную, художественную или иную культурную ценность, и на основании пунктов 12, 13, 14 Инструкции о порядке учета, обеспечения сохранности, содержания, использования и реставрации недвижимых памятников истории и культуры, утвержденной приказом Минкультуры СССР от 13.05.86 N 203, приказываю:

1. Утвердить прилагаемый Список вновь выявленных объектов, представляющих историческую, научную, художественную или иную культурную ценность, одобренный постановлением Правительства Санкт-Петербурга от 12.02.2001 N 7 "О перечне объектов, представляющих историческую, научную, художественную или иную культурную ценность".
2. Ввести в действие Список вновь выявленных объектов, представляющих историческую, научную, художественную или иную культурную ценность, с даты подписания настоящего приказа.
3. Работникам КГИОП в своей деятельности руководствоваться Списком вновь выявленных объектов, представляющих историческую, научную, художественную или иную культурную ценность, с даты введения его в действие.
4. Первому заместителю председателя КГИОП - начальнику Управления по охране и использованию памятников Таратыновой О.В. организовать работу:
 - 4.1. По расторжению охранных обязательств, заключенных с собственниками и пользователями объектов, не указанных в утвержденном Списке вновь выявленных объектов, представляющих историческую, научную, художественную или иную культурную ценность.
 - 4.2. По заключению охранных обязательств с пользователями и собственниками объектов, указанных в утвержденном Списке вновь выявленных объектов, представляющих историческую, научную, художественную или иную культурную ценность.
5. Заместителю председателя КГИОП - начальнику Управления государственного учета памятников Кирикову Б.М.:

5.1. Организовать направление заверенных копий Списка вновь выявленных объектов, представляющих историческую, научную, художественную или иную культурную ценность, в КУГИ, КГА, КЗРиЗ, ГУЮ "Городское бюро регистрации прав на недвижимость", территориальные управления административных районов Санкт-Петербурга, Нотариальную палату Санкт-Петербурга.

5.2. Организовать опубликование настоящего приказа и утвержденного Списка вновь выявленных объектов, представляющих историческую, научную, художественную или иную культурную ценность, в информационно-правовой системе "Кодекс".

6. Заместителю председателя КГИОП - начальнику Управления инвестиционных программ, лицензирования, экспертизы и приватизации памятников Комлеву А.В. организовать передачу в отделы и сектора Управления по охране и использованию памятников утвержденного Списка вновь выявленных объектов, представляющих историческую, научную, художественную или иную культурную ценность, в электронной форме.

7. Контроль за выполнением настоящего приказа возложить на заместителя председателя КГИОП - начальника Управления государственного учета памятников Кирикова Б.М.

Председатель КГИОП
Н.И.Явейн

УТВЕРЖДЕН
приказом председателя КГИОП
от 20 февраля 2001 года N 15

Список вновь выявленных объектов, представляющих историческую, научную, художественную или иную культурную ценность

Василеостровский административный район

№ п/п	Наименование объекта	Датировка	Авторы	Местонахождение	Техническое состояние	Заключение экспертизы
1	2	3	4	5	6	7
536	Дом Н.А.Рейхеля	1909-1910	арх. В.К.Вейс	8-я линия, 85; Смоленки р. наб., 12	среднее	-"

Приложение № 2 к Акту

по результатам государственной историко-культурной экспертизы проекта обеспечения сохранности выявленного объекта культурного наследия «Дом Н.А. Рейхеля», расположенного по адресу: Санкт-Петербург, 8-я линия В.О., дом 85, литера А (Санкт-Петербург, 8-я линия, 85; Смоленки р. наб., 12), при проведении земляных, строительных, мелиоративных, хозяйственных работ, указанных в ст. 30 Федерального закона №73-ФЗ работ по использованию лесов и иных работ, включающего оценку воздействия таких работ на указанный объект и содержащего меры по обеспечению сохранности указанного объекта при проведении таких работ на земельном участке, непосредственно связанном с земельным участком в границах территории объекта культурного наследия, в ходе строительства многоквартирного дома со встроенно-пристроенными помещениями и встроенно-пристроенным подземным гаражом по адресу: Санкт-Петербург, набережная реки Смоленки, дом 8/86 (юго-восточнее дома 8/86 литера Б по набережной реки Смоленки), кадастровый номер 78:06:0002036:2866, разработанного ООО «ИСП «Геореконструкция» в 2024 году, шифр: 02-2024-023-ОСОКН

**Копия решения органа государственной власти об утверждении плана границ
объекта культурного наследия**

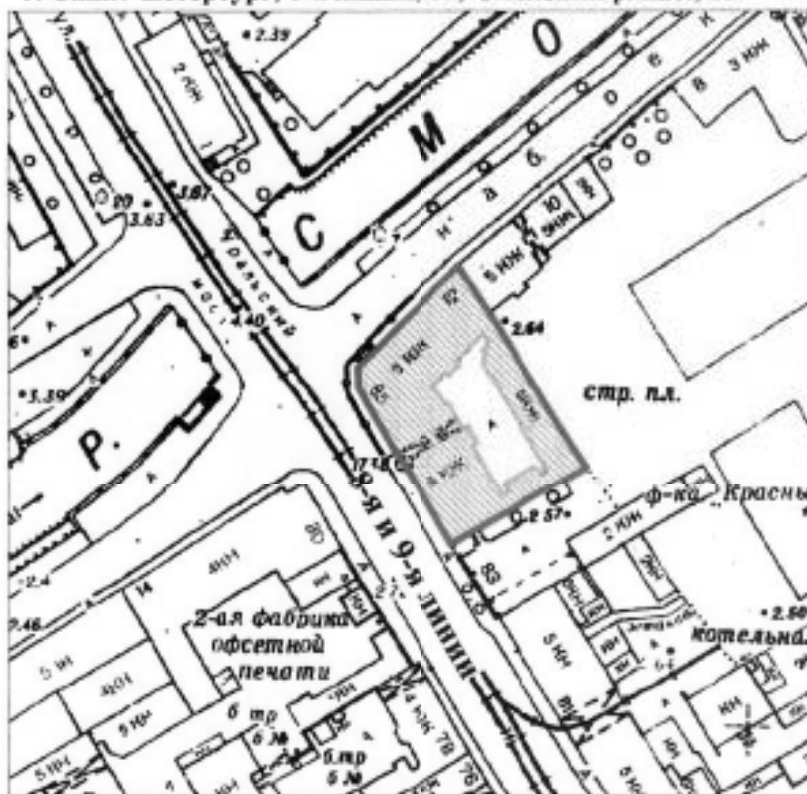
Заместитель председателя Комитета по государственному контролю, использованию и охране памятников истории и культуры - начальник управления государственного учета памятников

Б. М. Карников
 М.П.

" 25 " декабря 2002



**План границ территории
 выявленного объекта культурного наследия
 "Дом Н. А. Рейхеля"**

г. Санкт-Петербург, 8-я линия, 85; Смоленки р. наб., 12



масштаб 1:2000

УСЛОВНЫЕ ОБОЗНАЧЕНИЯ

-  граница территории выявленного объекта культурного наследия
-  выявленный объект культурного наследия

ПРАВИТЕЛЬСТВО САНКТ-ПЕТЕРБУРГА
 КГИОП
 ОГРН 102780325527

Копия верна

Исполнитель _____

Приложение № 3 к Акту

по результатам государственной историко-культурной экспертизы проекта обеспечения сохранности выявленного объекта культурного наследия «Дом Н.А. Рейхеля», расположенного по адресу: Санкт-Петербург, 8-я линия В.О., дом 85, литера А (Санкт-Петербург, 8-я линия, 85; Смоленки р. наб., 12), при проведении земляных, строительных, мелиоративных, хозяйственных работ, указанных в ст. 30 Федерального закона №73-ФЗ работ по использованию лесов и иных работ, включающего оценку воздействия таких работ на указанный объект и содержащего меры по обеспечению сохранности указанного объекта при проведении таких работ на земельном участке, непосредственно связанном с земельным участком в границах территории объекта культурного наследия, в ходе строительства многоквартирного дома со встроенно-пристроенными помещениями и встроенно-пристроенным подземным гаражом по адресу: Санкт-Петербург, набережная реки Смоленки, дом 8/86 (юго-восточнее дома 8/86 литера Б по набережной реки Смоленки), кадастровый номер 78:06:0002036:2866, разработанного ООО «ИСП «Геореконструкция» в 2024 году, шифр: 02-2024-023-ОСОКН

**Копия решения органа государственной власти об утверждении предмета охраны
объекта культурного наследия**



**ПРАВИТЕЛЬСТВО САНКТ-ПЕТЕРБУРГА
КОМИТЕТ ПО ГОСУДАРСТВЕННОМУ КОНТРОЛЮ, ИСПОЛЬЗОВАНИЮ
И ОХРАНЕ ПАМЯТНИКОВ ИСТОРИИ И КУЛЬТУРЫ**

РАСПОРЯЖЕНИЕ

от

№ 132-Р

20.04.2021

**Об утверждении предмета охраны
выявленного объекта культурного наследия
«Дом Н.А. Рейхеля»**

В соответствии со статьей 3 Закона Санкт-Петербурга от 12.07.2007 № 333-64 «Об охране объектов культурного наследия в Санкт-Петербурге» и пунктом 3.12 Положения о Комитете по государственному контролю, использованию и охране памятников истории и культуры, утвержденного постановлением Правительства Санкт-Петербурга от 28.04.2004 № 651:

1. Утвердить предмет охраны выявленного объекта культурного наследия «Дом Н.А. Рейхеля», расположенного по адресу: Санкт-Петербург, 8-я линия В.О., дом 85, литера А, (8-я линия, 85; Смоленки р. наб., 12) согласно приложению к настоящему распоряжению.

2. Признать утратившим силу распоряжение КГИОП от 24.07.2018 № 295-р «Об утверждении предмета охраны выявленного объекта культурного наследия «Дом Н.А. Рейхеля».

3. Начальнику отдела государственного реестра объектов культурного наследия Управления государственного реестра объектов культурного наследия обеспечить размещение настоящего распоряжения в электронной форме в локальной компьютерной сети КГИОП и его официальное опубликование.

4. Контроль за выполнением распоряжения возложить на начальника Управления государственного реестра объектов культурного наследия.

Заместитель председателя КГИОП

Г.Р. Аганова

Приложение к распоряжению КГИОП
от 20.04.2021 № 132-р

Предмет охраны
выявленного объекта культурного наследия
«Дом Н.А. Рейхеля»
Санкт-Петербург, 8-я линия В.О., д. 85, литера А
(8-я линия, 85; Смоленки р. наб., 12)

№ пп	Видовая принадлежность предмета охраны	Элементы предмета охраны	Фотофиксация
1	2	5	8
1	Объемно-пространственное решение:	<p>габариты и конфигурация углового 5-этажного здания с лицевыми фасадами по 8-й линии и набережной Смоленки, с угловым скошенным сопряжением фасадов, акцентированным эркером и граненым куполом в завершении, с ризалитами дворовых фасадов;</p> <p>габариты и конфигурация воротного проезда;</p> <p>конфигурация и габариты крыш, в т. ч. купольного завершения над угловой частью здания, включая высотные отметки коньков;</p> <p>материал окрытия (железо), соответствующий историческому.</p>	 
2	Конструктивная система:	<p>исторические наружные и внутренние капитальные кирпичные стены;</p> <p>своды по металлическим балкам перекрытия воротного проезда;</p> <p>исторические отметки плоских междуэтажных перекрытий;</p> <p>исторические лестницы и лестничные клетки (местоположение,</p>	

		конфигурация, конструктивное решение, материал ступеней, материал и рисунок ограждений).	
3	Объемно-планировочное решение:	историческое объемно-планировочное решение помещений, указанных в п. 5.	
4	Архитектурно-художественное решение фасадов:	<p>архитектурно-художественное решение лицевых фасадов в приемах поздней эклектики; двухчастное композиционное решение лицевого фасада по 8-й линии;</p> <p>материал и характер отделки фасадов – гладкая и фактурная окрашенная штукатурка,</p> <p>материал и характер отделки цоколя – известняковая плита;</p> <p>оформление фасада в уровне 1-го этажа ленточным рустом;</p> <p>два эркера в уровне 2–4-го этажей - на кронштейнах (на угловом эркере кронштейны декорированы лепным растительным орнаментом), с балконами в завершении; прямоугольный в плане эркер на угловой части фасада, трехгранный на фасаде по 8-й линии;</p> <p>балконы (два) – местоположение (в уровне 4-го этажа), конструктивное решение (в завершении эркеров); ограждение балконов – металлическое, ажурное, с геометрическим орнаментом;</p> <p>местоположение, габариты,</p>	   

конфигурация дверных проемов, включая два проема в форме полукруглой арки (фасад по 8-й линии);

ниши с полукруглым завершением, в которые вписаны арочные дверные проемы;

проем воротного проезда со скошенными верхними углами;

створы ворот черного металла, в нижней части обшиты металлическим листом, в верхней части декорированы ажурным кованым орнаментом в стиле модерн с мотивом «удар бича»;

местоположение, габариты, конфигурация оконных проемов (для проемов 1-го этажа - отметки высоты и габариты ширины);

рисунок (Т-образный, трехчастный с фрамугой) и цвет (коричневый) оконных заполнений;

наличники с веерными замковыми камнями оконных проемов 2-го и 4-го этажей;

лучковые и фигурные сандрики оконных проемов 4-го этажа;

филенки в подоконных простенках, отделанные фактурной штукатуркой;

фартуки оконных проемов 3-го этажа;

рельефное изображение геральдических щитов в



подоконных простенках 3-го этажа углового эркера;

горизонтальные членения фасада подоконными карнизами в уровне 1-го и 2-го этажей (в уровне 2-го этажа – карниз на кронштейнах);

вертикальные членения фасада по 8-й линии и на угловой части фасада лопатками на высоту 2-5-го этажей с лепным орнаментальным декором сверху;

гладкие тяги в межоконных простенках в уровне 2-го этажа;

венчающий выносной карниз;

аттики с лучковым завершением фасадов по 8-й линии (с овальным окном-люкарной) и по набережной Смоленки;

маскарон в поле аттика (фасад по 8-й линии);

завершение фасада в угловой скошенной части фасада фигурным аттиком с окном-люкарной сложной формы и фланкирующими лучковыми аттиками;

граненый купол со шпилем над



угловой частью фасада;

дворовые фасады:

материал и характер отделки цоколя - известняковая плита;

материал и характер отделки фасадов - фактурная (набрызгом) окрашенная штукатурка;




местоположение, габариты, конфигурация дверных и

		<p>оконных проемов (для проемов 1-го этажа – отметки высоты и габариты ширины), включая проемы с лучковыми перемычками лестничных клеток;</p> <p>цвет (коричневый) и рисунок (для прямоугольных проемов - Т-образный, для проемов лестничных клеток с лучковой перемычкой – трехчастный с фрамугой) оконных заполнений;</p> <p>венчающие профилированные карнизы.</p>	
5	<p>Декоративно-художественная отделка интерьеров:</p>	<p>квартира № 6:</p> <p>комнаты пл. 12,5 + 17,1 кв. м.*</p> <p>Потолок на паутке, с лепным декором; по периметру стен профилированный карниз; в поле плафона профилированная рама; в центре - фигурная розетка с орнаментом, расходящимся веером от центра в виде цветов на длинных стеблях с длинными, пластично изогнутыми и переплетёнными, листьями.</p> <p>*примечание: комнаты исторически являлись одним большим залом, декор потолка описан без учета поздней перегородки.</p>	

квартира № 7:

комната пл. 24,3 кв. м:

потолок на падаге, с лепным декором; по периметру стен профилированный карниз; в поле плафона профилированная рама; в центре - фигурная розетка с орнаментом в виде акантовых листьев, цветов и вазонов;



квартира № 45:

комната №1 пл. 19,9 кв. м:

комплексная отделка стен, дверных заполнений, потолка, включая следующие архитектурно-художественные элементы:

- в нижней части стен пояс из профилированных лепных панно с фигурными филёнками, профилированная тяга; двойные каннелированные пилястры ионического ордера в верхней части стен;



- дверные заполнения – деревянные, двустворчатые, каждая створка на три фигурейные филенки, профилированные наличники с «ушками»;

- лепные композиции десюдепортов в виде овального медальона, помещенного в картуш, фланкированного гирляндами роз, перехваченных лентами;

- падуга декорирована порезкой ложчатого орнамента, листьями аканта, иониками;

- лепная отделка потолка растительного характера в виде сложных лепных композиций из растительных побегов, бутонов и соцветий роз, по углам потолка овальные медальоны с живописными вставками в виде амуров; в центральной части потолка лепной плафон овальной формы, обрамленный цветочными гирляндами; оформление потолка вокруг плафона в виде трельяжной сетки;



комната № 2 площадью 29,8 кв.м.

печь угловая одноярусная, гладкого изразца со скругленными углами, навершие трапецидальной формы; дверца топочного проема металлическая прямоугольная, с рисунком растительного характера; ручка поворотного типа;



потолок на высокой падаге;



в центре потолка лепная розетка, состоящая из трех круглых розеток, расположенных по одной оси; розетки растительного характера с лепными деталями в виде листьев аканта, розетки обрамлены картушем; профилированная тяга по периметру потолка.



Приложение № 4 к Акту

по результатам государственной историко-культурной экспертизы проекта обеспечения сохранности выявленного объекта культурного наследия «Дом Н.А. Рейхеля», расположенного по адресу: Санкт-Петербург, 8-я линия В.О., дом 85, литера А (Санкт-Петербург, 8-я линия, 85; Смоленки р. наб., 12), при проведении земляных, строительных, мелиоративных, хозяйственных работ, указанных в ст. 30 Федерального закона №73-ФЗ работ по использованию лесов и иных работ, включающего оценку воздействия таких работ на указанный объект и содержащего меры по обеспечению сохранности указанного объекта при проведении таких работ на земельном участке, непосредственно связанном с земельным участком в границах территории объекта культурного наследия, в ходе строительства многоквартирного дома со встроенно-пристроенными помещениями и встроенно-пристроенным подземным гаражом по адресу: Санкт-Петербург, набережная реки Смоленки, дом 8/86 (юго-восточнее дома 8/86 литера Б по набережной реки Смоленки), кадастровый номер 78:06:0002036:2866, разработанного ООО «ИСП «Геореконструкция» в 2024 году, шифр: 02-2024-023-ОСОКН


Материалы фотофиксации



1. Выявленный объект культурного наследия «Дом Н.А. Рейхеля», по адресу: Санкт-Петербург, 8-я линия В.О., дом 85, литера А, (8-я линия, 85; Смоленки р. наб., 12). Общий вид с наб. р. Смоленки.

Дата съемки: 26.08.2024 г.





2. Выявленный объект культурного наследия «Дом Н.А. Рейхеля», по адресу: Санкт-Петербург, 8-я линия В.О., дом 85, литера А, (8-я линия, 85; Смоленки р. наб., 12). Общий вид брендмауэрной стены с 8-линии В. О.
Дата съемки: 26.08.2024 г.





3. Выявленный объект культурного наследия «Дом Н.А. Рейхеля», по адресу: Санкт-Петербург, 8-я линия В.О., дом 85, литера А, (8-я линия, 85; Смоленки р. наб., 12). Вид фрагмента фасада с наб. р. Смоленки.

Дата съемки: 26.08.2024 г.





4. Выявленный объект культурного наследия «Дом Н.А. Рейзеля», по адресу: СанктПетербург, 8-я линия В.О., дом 85, литера А, (8-я линия, 85; Смоленки р. наб., 12). Вид фрагмента фасада с наб. р. Смоленки.

Дата съемки: 26.08.2024 г.





6. Выявленный объект культурного наследия «Дом Н.А. Рейзеля», по адресу: СанктПетербург, 8-я линия В.О., дом 85, литера А, (8-я линия, 85; Смоленки р. наб., 12). Вид фрагмента фасада со стороны внутреннего двора.
Дата съемки: 26.08.2024 г.





7. Выявленный объект культурного наследия «Дом Н.А. Рейзеля», по адресу: СанктПетербург, 8-я линия В.О., дом 85, литера А, (8-я линия, 85; Смоленки р. наб., 12). Вид фрагмента фасада со стороны внутреннего двора.
Дата съемки: 26.08.2024 г.





8. Выявленный объект культурного наследия «Дом Н.А. Рейзеля», по адресу: СанктПетербург, 8-я линия В.О., дом 85, литера А, (8-я линия, 85; Смоленки р. наб., 12). Вид фрагмента фасада со стороны внутреннего двора.
Дата съемки: 26.08.2024 г.





9. Выявленный объект культурного наследия «Дом Н.А. Рейзеля», по адресу: СанктПетербург, 8-я линия В.О., дом 85, литера А, (8-я линия, 85; Смоленки р. наб., 12). Вид фрагмента фасада со стороны внутреннего двора.
Дата съемки: 26.08.2024 г.





10. Выявленный объект культурного наследия «Дом Н.А. Рейхеля», по адресу: СанктПетербург, 8-я линия В.О., дом 85, литера А, (8-я линия, 85; Смоленки р. наб., 12). Вид фрагмента фасада со стороны внутреннего двора.
Дата съемки: 26.08.2024 г.





11. Земельный участок с кадастровым номером 78:06:0002036:2866, по адресу: Санкт-Петербург, набережная Реки Смоленки, дом 8/86 (юго-восточнее дома 8/86 литера Б по набережной реки Смоленки) и выявленный объект культурного наследия «Дом Н.А. Рейкеля», по адресу: Санкт-Петербург, 8-я линия В.О., дом 85, литера А, (8-я линия, 85; Смоленки р. наб., 12). Общий вид брандмауэрной стены.

Дата съемки: 26.08.2024 г.





12. Земельный участок с кадастровым номером 78:06:0002036:2866, по адресу: Санкт-Петербург, набережная Реки Смоленки, дом 8/86 (юго-восточнее дома 8/86 литера Б по набережной реки Смоленки) и выявленный объект культурного наследия «Дом Н.А. Рейхеля», по адресу: Санкт-Петербург, 8-я линия В.О., дом 85, литера А, (8-я линия, 85; Смоленки р. наб., 12). Общий вид брандмауэрной стены.

Дата съемки: 26.08.2024 г.





13. Земельный участок с кадастровым номером 78:06:0002036:2866, по адресу: Санкт-Петербург, набережная Реки Смоленки, дом 8/86 (юго-восточнее дома 8/86 литера Б по набережной реки Смоленки).

Дата съемки: 26.08.2024 г.





14. Земельный участок с кадастровым номером 78:06:0002036:2866, по адресу: Санкт-Петербург, набережная Реки Смоленки, дом 8/86 (юго-восточнее дома 8/86 литера Б по набережной реки Смоленки).

Дата съемки: 26.08.2024 г.





15. Земельный участок с кадастровым номером 78:06:0002036:2866, по адресу: Санкт-Петербург, набережная Реки Смоленки, дом 8/86 (юго-восточнее дома 8/86 литера Б по набережной реки Смоленки).
Дата съемки: 26.08.2024 г.





16. Земельный участок с кадастровым номером 78:06:0002036:2866, по адресу: Санкт-Петербург, набережная Реки Смоленки, дом 8/86 (юго-восточнее дома 8/86 литеры Б по набережной реки Смоленки).

Дата съемки: 26.08.2024 г.





17. Земельный участок с кадастровым номером 78:06:0002036:2866, по адресу: Санкт-Петербург, набережная Реки Смоленки, дом 8/86 (юго-восточнее дома 8/86 литера Б по набережной реки Смоленки).





18. Земельный участок с кадастровым номером 78:06:0002036:2866, по адресу: Санкт-Петербург, набережная Реки Смоленки, дом 8/86 (юго-восточнее дома 8/86 литера Б по набережной реки Смоленки).

Дата съемки: 26.08.2024 г.





19. Земельный участок с кадастровым номером 78:06:0002036:2866, по адресу: Санкт-Петербург, набережная Реки Смоленки, дом 8/86 (юго-восточнее дома 8/86 литера Б по набережной реки Смоленки).

Дата съемки: 26.08.2024 г.



Приложение № 5 к Акту

по результатам государственной историко-культурной экспертизы проекта обеспечения сохранности выявленного объекта культурного наследия «Дом Н.А. Рейхеля», расположенного по адресу: Санкт-Петербург, 8-я линия В.О., дом 85, литера А (Санкт-Петербург, 8-я линия, 85; Смоленки р. наб., 12), при проведении земляных, строительных, мелиоративных, хозяйственных работ, указанных в ст. 30 Федерального закона №73-ФЗ работ по использованию лесов и иных работ, включающего оценку воздействия таких работ на указанный объект и содержащего меры по обеспечению сохранности указанного объекта при проведении таких работ на земельном участке, непосредственно связанном с земельным участком в границах территории объекта культурного наследия, в ходе строительства многоквартирного дома со встроенно-пристроенными помещениями и встроенно-пристроенным подземным гаражом по адресу: Санкт-Петербург, набережная реки Смоленки, дом 8/86 (юго-восточнее дома 8/86 литера Б по набережной реки Смоленки), кадастровый номер 78:06:0002036:2866, разработанного ООО «ИСП «Геореконструкция» в 2024 году, шифр: 02-2024-023-ОСОКН

Копия градостроительного плана земельного участка

РФ-78-1-12-000-2022-0064

**ГРАДОСТРОИТЕЛЬНЫЙ ПЛАН
ЗЕМЕЛЬНОГО УЧАСТКА**

№01-24-3-58/22 от 17.01.2022

по адресу:

Санкт-Петербург,
набережная Реки Смоленки, дом 8/86 (юго-восточнее дома 8/86 литера Б по набережной реки
Смоленки)
78:06:0002036:2866



Санкт-Петербург
2022

ДОКУМЕНТ ПОДПИСАН
ЭЛЕКТРОННОЙ ПОДПИСЬЮ

Сертификат 18EAD400FCAC87B241A2E651E09F1ED4
Владелец Севидов Павел Сергеевич
Действителен с 31.05.2021 по 31.05.2022

ГРАДОСТРОИТЕЛЬНЫЙ ПЛАН ЗЕМЕЛЬНОГО УЧАСТКА

N РФ-78-1-12-000-2022-0064

Градостроительный план земельного участка подготовлен на основании заявления
ООО "СТРУКТУРА-4" (регистрационный номер 01-21-71448/21 от 24.12.2021)

(реквизиты заявления правообладателя земельного участка, иного лица в случае, предусмотренном частью 1.1 статьи 57.3 Градостроительного кодекса Российской Федерации, с указанием ф.и.о. заявителя - физического лица, либо реквизиты заявления и наименование заявителя - юридического лица о выдаче градостроительного плана земельного участка)

Местонахождение земельного участка:

Санкт-Петербург,

Василеостровский район, муниципальный округ Васильевский

Описание границ земельного участка (образуемого земельного участка):

См. Таблицу «Сведения о характерных точках границы земельного участка».

Кадастровый номер земельного участка (при наличии) или в случае, предусмотренном частью 1.1 статьи 57.3 Градостроительного кодекса Российской Федерации, условный номер образуемого земельного участка на основании утвержденных проекта межевания территории и (или) схемы расположения земельного участка или земельных участков на кадастровом плане территории:

78:06:0002036:2866

Площадь земельного участка:

10735+/-36 кв. м

Информация о расположенных в границах земельного участка объектах капитального строительства

В границах земельного участка расположены объекты капитального строительства. Количество объектов 2 единиц(ы). Объекты отображаются на чертеже(ах) градостроительного плана под порядковыми номерами. Описание объектов капитального строительства приводится в подразделе 3.1 "Объекты капитального строительства" или подразделе 3.2 "Объекты, включенные в единый государственный реестр объектов культурного наследия (памятников истории и культуры) народов Российской Федерации" раздела 3.

Информация о границах зоны планируемого размещения объекта капитального строительства в соответствии с утвержденным проектом планировки территории (при наличии)

Проект планировки территории не утвержден.

Обозначение (номер) характерной точки	Перечень координат характерных точек в системе координат, используемой для ведения Единого государственного реестра недвижимости	
	X	Y
-	-	-

Реквизиты проекта планировки территории и (или) проекта межевания территории в случае, если земельный участок расположен в границах территории, в отношении которой утверждены проект планировки территории и (или) проект межевания территории

Проект планировки территории не утвержден.

(указывается в случае, если земельный участок расположен в границах территории в отношении которой утверждены проект планировки территории и (или) проект межевания территории)

Градостроительный план подготовлен

Комитетом по градостроительству и архитектуре,
Первый заместитель председателя Комитета - главный
архитектор Санкт-Петербурга П.С. Соколов

М.П.

_____ /
(подпись)

/ П.С. Соколов /

_____ /
(расшифровка подписи)

Дата выдачи Соответствует дате регистрации
(дд.мм.гггг)

1. Чертеж градостроительного плана земельного участка



- Ключевые обозначения:**
- границы земельного участка с кадастровые координаты 78.06.0002026.2888 (для данного земельного участка обеспечен доступ посредством земли общего пользования)
 - 78.06.0002026.2888 - объект капитального строительства в границах участка
 - границы, в пределах которых разрешается строительство, реконструкция объектов капитального строительства (при условии выполнения требований режима использования земель в границах единой зоны регулирования застройки и озеленения дачной зоны СОРЗ-538), после получения положительного заключения государственного органа охраны объектов культурного наследия, при выполнении требований к отсутствию план зданий, строений, сооружений от границ земельного участка, а также при условии обеспечения сохранности прилегающего земельного объекта культурного наследия
 - охранная зона газораспределительной сети
 - охранная зона водопровода
 - охранная зона кабельных линий электропередачи
 - водопользовательная зона реки Сисоленки (ИД 1-02) (78.06.000000.3003)
 - водопользовательная зона реки Малая Невка (ИД 1-02) (78.06.000000.3003)
 - зона градостроительных ограничений
 - зона регулирования застройки и озеленения дачной зоны
 - зона регулирования застройки и хозяйственной деятельности
 - инженерная сеть (78.06.000000.3003)
 - канализационная сеть (78.06.000000.3003)
 - водопользовательная зона реки Сисоленки (ИД 1-02) (78.06.000000.3003)
 - водопользовательная зона реки Малая Невка (ИД 1-02) (78.06.000000.3003)
 - зона градостроительных ограничений
 - зона регулирования застройки и озеленения дачной зоны
 - зона регулирования застройки и хозяйственной деятельности

Схема расположения земельного участка в окружении смежно расположенных земельных участков (ситуационный план)



- Элементы исторической планировочной структуры:**
- историческое население
 - исторические линии застройки в марте 2006
 - улицы: наб. р. Сисоленки
 - улицы: 6-я линия Б.О., 7-я линия Б.О.
 - территории с неформализованной исторической интраквартальной средой
 - объекты информированной среды

- Земельный участок полностью расположен в границах:**
- единой зоны регулирования застройки и озеленения дачной зоны СОРЗ-538
 - территории предварительных археологических разведок 34.2
 - территории исторического поселения (зрелая дачная зона Б)
 - водный объект (река Сисоленка) (защитная зона – 0 м, прибрежная защитная полоса – 0 м, буферная полоса – 5 м)
 - кадастровый номер смежного земельного участка 78.06.0002026.11
 - смежные земельные участки, прошедшие государственную кадастровую учет
- В границах земельного участка могут находиться зарегистрированные в государственном кадастре недвижимости объекты капитального строительства без описания границ и объекты капитального строительства, не указанные (или сведения о которых не получены в установленный срок) в государственном кадастре недвижимости на дату подготовки градостроительного плана земельного участка. В границах земельного участка могут находиться земли с особыми условиями использования, не указанные в государственном кадастре недвижимости на дату подготовки градостроительного плана земельного участка.

РФ-78-1-12-000-2022-0064						
Иван	Иванов	Семён	Иванов	Дачный		
Спец ОПТ	Партнёр А.И.			01.01.2022		
Санкт-Петербург, набережная Рона Смольникова, дом 3/85 (использование дома 3/85 литера Б по набережной реки Смольникова)						
Градостроительный план земельного участка				Смачай	Семён	Иванов
Чертеж градостроительного плана				1	1	
ИИ-1009				Копия по градостроительному и кадастровому		

2. Информация о градостроительном регламенте либо требованиях к назначению, параметрам и размещению объекта капитального строительства на земельном участке, на который действие градостроительного регламента не распространяется или для которого градостроительный регламент не устанавливается

Земельный участок расположен в территориальной зоне ТД1-1 - общественно-деловая зона объектов многофункциональной общественно-деловой застройки и жилых домов, расположенных на территории исторически сложившихся районов и исторической застройки пригородов с включением объектов инженерной инфраструктуры в подзоне ТД1-1_1 и в границах объединенной зоны охраны объектов культурного наследия.

Установлен градостроительный регламент (градостроительные регламенты применяются к правоотношениям, возникшим после вступления их в силу).

В границах одного земельного участка допускается с соблюдением градостроительных регламентов, строительных, экологических, санитарно-гигиенических, противопожарных и иных правил, нормативов размещение двух и более объектов капитального строительства с основными, условно разрешенными и вспомогательными видами использования.

В границах одного земельного участка, в составе одного объекта капитального строительства допускается с соблюдением градостроительных регламентов, строительных, экологических, санитарно-гигиенических, противопожарных и иных правил, нормативов размещение двух и более разрешенных видов использования (основных, условно разрешенных и вспомогательных).

Размещение объектов основных и условно разрешенных видов использования, в отношении которых устанавливаются санитарно-защитные зоны, допускается в соответствии с санитарно-эпидемиологическими правилами и нормативами.

Отнесение объектов, не перечисленных в классификаторе видов разрешенного использования земельных участков, утвержденном в соответствии с действующим законодательством, к объектам основных или условно разрешенных видов использования земельных участков, осуществляется Комиссией по землепользованию и застройке Санкт-Петербурга, созданной постановлением Правительства Санкт-Петербурга от 16.05.2006 №560 "О Комиссии по землепользованию и застройке Санкт-Петербурга".

Вестибюли метрополитена и киоски вентиляционных шахт метрополитена, а также диспетчерские (конечные) станции и отстойно-разворотные кольца пассажирского транспорта могут располагаться в любой территориальной зоне при условии соблюдения требований действующего законодательства к размещению таких объектов.

Использование видов разрешенного использования "железнодорожные пути" (код 7.1.1), "внеуличный транспорт" (код 7.6) и "улично-дорожная сеть" (код 12.0.1) допускается без отдельного указания в градостроительном регламенте соответствующей территориальной зоны, если иное не предусмотрено федеральным законодательством.

Строительство и реконструкция объектов капитального строительства в случаях, предусмотренных законодательством Российской Федерации о социальной защите инвалидов, без приспособления указанных объектов для беспрепятственного доступа к ним инвалидов и использования их инвалидами не допускаются, независимо от того, к какому виду разрешенного использования относятся такие объекты.

Жилые дома размещаются на земельных участках с видами разрешенного использования "малозэтажная многоквартирная жилая застройка" (код 2.1.1), "среднетэтажная жилая застройка" (код 2.5), "многоэтажная жилая застройка (высотная застройка)" (код 2.6) при возможности их обеспечения объектами обслуживания жилой застройки с кодами 3.4.1 (поликлиники) и 3.5.1 (детские сады, школы).

Размещение объектов обслуживания жилой застройки нежилого назначения во встроенных, пристроенных и встроенно-пристроенных помещениях многоквартирного дома допускается только в случае, если указанные объекты имеют обособленные вход для посетителей, подъезд и места для стоянки (размещения) индивидуального автотранспорта и при условии соблюдения строительных, экологических, санитарно-гигиенических, противопожарных и иных правил, нормативов.

Общая площадь встроенных, пристроенных и встроенно-пристроенных помещений многоквартирного дома, занимаемых объектами обслуживания жилой застройки нежилого назначения, за исключением площади машино-мест, не может превышать 15% от общей площади помещений соответствующих многоквартирных домов, относящихся к виду разрешенного использования "малозэтажная многоквартирная жилая застройка" (код 2.1.1).

Общая площадь встроенных, пристроенных и встроенно-пристроенных помещений многоквартирного дома, занимаемых объектами обслуживания жилой застройки нежилого назначения, за исключением площади машино-мест, не может превышать 20% от общей площади помещений соответствующих многоквартирных домов, относящихся к виду разрешенного использования "среднеэтажная жилая застройка" (код 2.5).

Общая площадь встроенных, пристроенных и встроенно-пристроенных помещений многоквартирного дома, занимаемых объектами обслуживания жилой застройки нежилого назначения, за исключением площади машино-мест, не может превышать 15% от общей площади помещений соответствующих многоквартирных домов, относящихся к виду разрешенного использования "многоэтажная жилая застройка (высотная застройка)" (код 2.6).

Помещения при квартирах или индивидуальных жилых домах, рассчитанные на индивидуальную трудовую деятельность, допускаются при соблюдении действующих нормативов.

Размещение во встроенных, пристроенных и встроенно-пристроенных помещениях многоквартирного дома объектов обслуживания жилой застройки с кодом 3.5.1 (детских садов) допускается только в случае, если указанные объекты обеспечены необходимой в соответствии с Правилами долей озеленения, а также детскими (игровыми) и хозяйственной площадками, для которых могут быть образованы или использованы отдельные земельные участки в пределах квартала.

Площадь детских (игровых) и хозяйственной площадок для объектов обслуживания жилой застройки с кодом 3.5.1 (детских садов), размещаемых во встроенных, пристроенных и встроенно-пристроенных помещениях многоквартирного дома, определяется исходя из вместимости: не менее 24 кв. м на 1 место.

Детские (игровые) площадки допускается размещать за пределами земельного участка, на котором размещен многоквартирный дом со встроенными, пристроенными и встроенно-пристроенными помещениями объекта обслуживания жилой застройки с кодом 3.5.1 (детского сада) в границах квартала, но на расстоянии не более 300 м от указанного объекта обслуживания жилой застройки, если в соответствии с документацией по планировке территории в границах квартала предусмотрена организация детской (игровой) площадки в границах образуемого земельного участка для размещения зеленых насаждений в соответствии с пунктом 1.9.9 раздела 1 Приложения №8 к Правилам. При этом площадь детской (игровой) площадки не должна превышать 20% площади образуемого земельного участка для размещения зеленых насаждений.

Гостиницы, в которых более 10% номеров/апартаментов имеют зоны, предназначенные для приготовления пищи, соответствующие СП 54.13330.2016 "СНиП 31-01-2003 "Здания жилые многоквартирные", размещаются на земельных участках в границах соответствующих территориальных зон, градостроительными регламентами которых предусмотрен вид разрешенного использования "гостиничное обслуживание" (код 4.7), при возможности их обеспечения объектами обслуживания жилой застройки с кодами 3.4.1 (поликлиники) и 3.5.1 (детские сады, школы), в соответствии с требованиями, установленными Правилами к размещению объектов, относящихся соответственно к видам разрешенного использования "малозэтажная многоквартирная жилая застройка" (код 2.1.1), "среднеэтажная жилая застройка" (код 2.5), "многоэтажная жилая застройка (высотная застройка)" (код 2.6), а также иными требованиями к размещению объектов жилой застройки в соответствии с действующим законодательством.

Возможность обеспечения объектами обслуживания жилой застройки подтверждается наличием одного из следующих документов:

утвержденной документации по планировке территории, в составе которой предусмотрено размещение объектов обслуживания жилой застройки с кодами 3.4.1 и 3.5.1 при условии, что

данные объекты включены в Адресную инвестиционную программу либо создание указанных объектов подтверждается документом, из которого следуют обязательства физических или юридических лиц по созданию таких объектов;

утвержденной Адресной инвестиционной программы, предусматривающей размещение объектов обслуживания, жилой застройки с кодами 3.4.1 и 3.5.1;

документа, подтверждающего обязательства физического или юридического лица по созданию объектов обслуживания жилой застройки с кодами 3.4.1 и 3.5.1;

Выдача разрешения на строительство объектов капитального строительства в сфере жилищного строительства осуществляется при наличии решения о согласовании архитектурно-градостроительного облика объекта, предоставленного в порядке, установленном законом Санкт-Петербурга.

Выдача разрешения на строительство объектов капитального строительства в сфере строительства объектов капитального строительства нежилого назначения осуществляется при наличии решения о согласовании архитектурно-градостроительного облика объекта, предоставленного в порядке, установленном законом Санкт-Петербурга.

В случае если земельный участок и объект капитального строительства расположены в границах зон с особыми условиями использования территорий и иных зон, установленных в соответствии с законодательством Российской Федерации, правовой режим использования и застройки указанного земельного участка определяется градостроительными регламентами и совокупностью ограничений, установленных в соответствии с законодательством Российской Федерации.

Если установленные в порядке, предусмотренном действующим законодательством, ограничения относятся к одному и тому же параметру (требованию), применению подлежат более строгие ограничения.

Земельные участки или объекты капитального строительства, виды разрешенного использования, предельные (минимальные и (или) максимальные) размеры и предельные параметры которых не соответствуют градостроительному регламенту, могут использоваться без установления срока приведения их в соответствие с градостроительным регламентом, за исключением случаев, если использование таких земельных участков и объектов капитального строительства опасно для жизни или здоровья человека, для окружающей среды, объектов культурного наследия.

Реконструкция указанных в предыдущем абзаце объектов капитального строительства может осуществляться только путем приведения таких объектов в соответствие с градостроительным регламентом или путем уменьшения их несоответствия предельным параметрам разрешенного строительства, реконструкции. Изменение видов разрешенного использования указанных земельных участков и объектов капитального строительства может осуществляться путем приведения их в соответствие с видами разрешенного использования земельных участков и объектов капитального строительства, установленными градостроительным регламентом.

Требования по использованию земель при осуществлении градостроительной, хозяйственной и иной деятельности в объединенных зонах охраны объектов культурного наследия, расположенных на территории Санкт-Петербурга, определяются Режимami использования земель в границах объединенных зон охраны объектов культурного наследия, расположенных на территории Санкт-Петербурга, установленных Законом Санкт-Петербурга от 24.12.2008 №820-7 "О границах объединенных зон охраны объектов культурного наследия, расположенных на территории Санкт-Петербурга, режимах использования земель и требованиях к градостроительным регламентам в границах указанных зон".

Значения параметров, установленные Режимami использования земель в границах объединенных зон охраны объектов культурного наследия, расположенных на территории Санкт-Петербурга, поглощают значения параметров, установленные градостроительным регламентом.

Если установленные в порядке, предусмотренном действующим законодательством, ограничения относятся к одному и тому же параметру (требованию), применению подлежат более строгие ограничения.

В границах объединенных зон охраны объектов культурного наследия, расположенных на территории Санкт-Петербурга, не допускается размещение объектов капитального строительства, если это противоречит требованиям, установленным Режимами использования земель в границах объединенных зон охраны объектов культурного наследия, расположенных на территории Санкт-Петербурга.

Соответствие размещаемого объекта требованиям Режимов использования земель в границах объединенных зон охраны объектов культурного наследия, расположенных на территории Санкт-Петербурга, определяется уполномоченным государственным органом охраны объектов культурного наследия при выдаче заключения.

В случае если проекты планировки территории, а равно проекты планировки с проектами межевания территории в границах объединенных зон охраны объектов культурного наследия, расположенных на территории Санкт-Петербурга, утвержденные до вступления в силу Правил (изменений в Правила), противоречат установленным в Правилах предельным параметрам разрешенного строительства, реконструкции объектов капитального строительства, в отношении которых Законом о зонах охраны установлены требования к градостроительным регламентам, и(или) режимам использования земель в границах территорий указанных зон, применяются Правила.

В случае если проекты планировки территории, а равно проекты планировки с проектами межевания территории в границах объединенных зон охраны объектов культурного наследия, расположенных на территории Санкт-Петербурга, утвержденные до вступления в силу Правил (изменений в Правила), соответствуют установленным в Правилах предельным параметрам разрешенного строительства, реконструкции объектов капитального строительства, в отношении которых Законом о зонах охраны установлены требования к градостроительным регламентам, а также режимам использования земель в границах территорий указанных зон, указанные проекты планировки территории, а равно проекты планировки с проектами межевания территории применяются в соответствии с пунктом 4.5 Приложения №1 к Правилам.

При этом в случае несоответствия проектов планировки территории, а равно проектов планировки с проектами межевания, указанных в абзаце третьем настоящего пункта, Правилам в части видов разрешенного использования земельных участков и объектов капитального строительства, предельных размеров земельных участков, предельных параметров разрешенного строительства, реконструкции объектов капитального строительства, установленных в Правилах, в отношении которых Законом о зонах охраны не установлены требования к градостроительным регламентам, указанные проекты планировки территории, а равно проекты планировки с проектами межевания территории применяются в соответствии с пунктом 4.5 Приложения №1 к Правилам.

Утвержденные до вступления в силу Правил (изменений в Правила) проекты планировки территории, а равно проекты планировки с проектами межевания территории в границах территорий, в которых предусматривается осуществление комплексного развития территории в соответствии с приложением №6 к Правилам, признаются недействующими, за исключением случаев, предусмотренных в следующем абзаце, и не учитываются при подготовке документации по планировке территории в целях комплексного развития территории, осуществляемого в соответствии с Градостроительным кодексом Российской Федерации.

Разрешения на строительство, выданные до вступления в силу Правил (изменений в Правила), действуют в период срока, указанного в разрешениях на строительство, а также в случае продления сроков их действия или переоформления переуступки прав на строительство иным лицам в соответствии с действующим законодательством вплоть до их изменения, истечения сроков их действия или наступления иных обстоятельств, прекращающих их действие.

Со дня утверждения документации по планировке территории в целях комплексного развития территории ранее утвержденная документация по планировке территории признается утратившей силу.

Разрешения на условно разрешенный вид использования и разрешения на отклонение от предельных параметров, выданные до вступления в силу Правил (изменений в Правила),

действуют пять лет и не подлежит продлению за исключением случаев, когда разрешения на условно разрешенный вид использования, разрешения на отклонение от предельных параметров учтены в параметрах застройки территории в составе утвержденных и действующих проектов планировки территории, а равно проектов планировки с проектами межевания территории, если в соответствии с разрешением на условно разрешенный вид использования был утвержден акт о выборе земельного участка до 01.03.2015 в пределах срока его действия, а также случаев, когда указанные разрешения учтены в период срока их действия при выдаче разрешения на строительство. В случае если указанные разрешения учтены в период срока их действия при выдаче разрешения на строительство, такие разрешения действуют в пределах срока действия разрешения на строительство.

Информация о градостроительном регламенте, содержащаяся в градостроительном плане земельного участка, применяется, если иные требования к градостроительному регламенту не установлены приказом Министерства культуры РФ от 30.10.2020 № 1295 «Об утверждении предмета охраны, границ территории и требований к градостроительным регламентам в границах территории исторического поселения федерального значения город Санкт-Петербург».

Соблюдение требований градостроительного регламента в части обеспечения жилых домов, размещаемых на земельных участках с видами разрешенного использования «малоэтажная многоквартирная жилая застройка» (код 2.1.1), «среднеэтажная жилая застройка» (код 2.5), «многоэтажная жилая застройка (высотная застройка)» (код 2.6), а также гостиниц, в которых более 10% номеров/апартаментов имеют зоны, предназначенные для приготовления пищи, соответствующие СП 54.13330.2016 «СНиП 31-01-2003 Здания жилые многоквартирные», объектами обслуживания жилой застройки с кодами 3.4.1 (поликлиники) и 3.5.1 (детские сады, школы), определяется Градостроительной комиссией Санкт-Петербурга в соответствии с постановлением Правительства Санкт-Петербурга от 24.05.2021 №314.

2.1. Реквизиты акта органа государственной власти субъекта Российской Федерации, органа местного самоуправления, содержащего градостроительный регламент либо реквизиты акта федерального органа государственной власти, органа государственной власти субъекта Российской Федерации, органа местного самоуправления, иной организации, определяющего в соответствии с федеральными законами порядок использования земельного участка, на который действие градостроительного регламента не распространяется или для которого градостроительный регламент не устанавливается

Постановление Правительства Санкт-Петербурга от 21.06.2016 №524 «О правилах землепользования и застройки Санкт-Петербурга» (везде и далее - Правила).

2.2. Информация о видах разрешенного использования земельного участка

Код	Вид использования
ОСНОВНЫЕ ВИДЫ РАЗРЕШЕННОГО ИСПОЛЬЗОВАНИЯ ЗЕМЕЛЬНОГО УЧАСТКА	
2.5	Среднеэтажная жилая застройка<*>
2.6	Многоэтажная жилая застройка (высотная застройка)<*>
2.7.1	Хранение автотранспорта
3.1.1	Предоставление коммунальных услуг
3.1.2	Административные здания организаций, обеспечивающих предоставление коммунальных услуг
3.2.1	Дома социального обслуживания
3.2.2	Оказание социальной помощи населению
3.2.3	Оказание услуг связи

3.2.4	Общежития
3.3	Бытовое обслуживание
3.4.1	Амбулаторно-поликлиническое обслуживание
3.4.2	Стационарное медицинское обслуживание
3.5.1	Дошкольное, начальное и среднее общее образование
3.5.2	Среднее и высшее профессиональное образование
3.6.1	Объекты культурно-досуговой деятельности
3.7.1	Осуществление религиозных обрядов
3.7.2	Религиозное управление и образование
3.8.1	Государственное управление
3.8.2	Представительская деятельность
3.9.2	Проведение научных исследований
3.9.3	Проведение научных испытаний
3.10.1	Амбулаторное ветеринарное обслуживание
4.1	Деловое управление
4.2	Объекты торговли (торговые центры, торгово-развлекательные центры (комплексы))
4.3	Рынки
4.4	Магазины
4.5	Банковская и страховая деятельность
4.6	Общественное питание
4.7	Гостиничное обслуживание
4.8.1	Развлекательные мероприятия
4.8.2	Проведение азартных игр
4.9	Служебные гаражи
4.10	Выставочно-ярмарочная деятельность
5.1.1	Обеспечение спортивно-зрелищных мероприятий
5.1.2	Обеспечение занятий спортом в помещениях
5.1.3	Площадки для занятий спортом
5.1.4	Оборудованные площадки для занятий спортом
5.1.5	Водный спорт
6.8	Связь
7.2.2	Обслуживание перевозок пассажиров<*>
7.2.3	Стоянки транспорта общего пользования<*>
7.6	Внеуличный транспорт
8.0	Обеспечение обороны и безопасности
8.3	Обеспечение внутреннего правопорядка
12.0.1	Улично-дорожная сеть
12.0.2	Благоустройство территории
УСЛОВНО РАЗРЕШЕННЫЕ ВИДЫ ИСПОЛЬЗОВАНИЯ ЗЕМЕЛЬНОГО УЧАСТКА	
4.9.1.1	Заправка транспортных средств<*>
4.9.1.2	Обеспечение дорожного отдыха<*>
4.9.1.3	Автомобильные мойки<*>
4.9.1.4	Ремонт автомобилей<*>

5.4	Причалы для маломерных судов
7.3	Водный транспорт

В соответствии с заявлением на земельном участке планируется строительство, предполагаемый вид использования - многоэтажная жилая застройка (высотная застройка).

<*> могут размещаться только на земельных участках, примыкающих к красным линиям и (или) улицам, дорогам, площадям, проездам, набережным, бульварам, за исключением внутриквартальных проездов, при отсутствии норм законодательства, запрещающих их размещение.

<***> допускается при условии соблюдения требований к размещению подобных объектов, которые установлены для них градостроительным регламентом зоны ТЗЖДЗ.

Использование земельного участка и (или) объекта капитального строительства с условно разрешенным видом использования допускается после предоставления разрешения на условно разрешенный вид использования земельного участка или объекта капитального строительства в порядке, предусмотренном статьей 39 Градостроительного кодекса Российской Федерации, с учетом законодательства Санкт-Петербурга.

Часть площади земельного участка, занимаемая объектами с условно разрешенными видами использования, с относящимся к ним озеленением, местами для стоянки (размещения) индивидуального автотранспорта, иными параметрами разрешенного строительства, необходимыми в соответствии с действующим законодательством элементами инженерного обеспечения и благоустройства, не должна превышать 50% от общей площади соответствующего земельного участка.

Суммарная площадь частей земельных участков, занимаемых объектами с условно разрешенными видами использования, не должна превышать 50% от общей площади соответствующей территориальной зоны.

В случае если на земельном участке размещаются объекты капитального строительства с условно разрешенным и основным видами разрешенного использования, расчет предельных параметров разрешенного строительства, реконструкции объектов капитального строительства для объекта капитального строительства с основным видом разрешенного использования осуществляется применительно к части земельного участка, занимаемой таким объектом капитального строительства.

При обосновании размещения объектов с условно разрешенным видом использования в составе утвержденной документации по планировке территории, такие объекты с относящимся к ним озеленением, местами для стоянки (размещения) индивидуального автотранспорта, иными параметрами разрешенного строительства, необходимыми в соответствии с действующим законодательством элементами инженерного обеспечения и благоустройства могут быть размещены на 100 % площади соответствующего земельного участка при соблюдении абзаца третьего настоящего пункта.

Использование земельного участка или объекта капитального строительства осуществляется без разрешения на условно разрешенный вид использования земельного участка или объекта капитального строительства в случае, если:

условно разрешенный вид использования земельного участка учтен в составе документации по планировке территории и на момент ее утверждения в соответствии с градостроительным регламентом соответствующей территориальной зоны являлся основным видом разрешенного использования;

на земельном участке расположен объект капитального строительства и на дату выдачи разрешения на строительство указанного объекта градостроительным регламентом соответствующей территориальной зоны вид разрешенного использования такого объекта относился к основным видам разрешенного использования.

ВСПОМОГАТЕЛЬНЫЕ ВИДЫ РАЗРЕШЕННОГО ИСПОЛЬЗОВАНИЯ ЗЕМЕЛЬНОГО

УЧАСТКА:

1. Дополнительно по отношению к основным видам разрешенного использования и условно разрешенным видам использования земельных участков и объектов капитального строительства и только совместно с ними могут применяться вспомогательные виды разрешенного использования, в случае, если объекты, относящиеся к вспомогательным видам разрешенного использования, связаны, в том числе технологически, с объектами, относящимися к основным и(или) условно разрешенным видам использования, и обеспечивают использование объектов, относящихся к основным и(или) условно разрешенным видам использования.

Вспомогательные виды разрешенного использования выбираются при соблюдении строительных, экологических, санитарно-гигиенических, противопожарных и иных правил, нормативов из числа:

основных видов разрешенного использования, установленных градостроительным регламентом соответствующей территориальной зоны, в случае, если площадь помещений зданий, строений и сооружений, занимаемых объектами вспомогательных видов разрешенного использования, не превышает 700 кв. м;

условно разрешенных видов использования, установленных градостроительным регламентом соответствующей территориальной зоны (за исключением видов разрешенного использования, предусмотренных кодами 2.1, 2.1.1, 2.2, 2.3, 2.5, 2.6), при соблюдении одного из следующих условий:

1.1. Суммарная доля площади помещений зданий, строений и сооружений, занимаемых объектами вспомогательных видов разрешенного использования, расположенных на одном земельном участке, не должна превышать 30% общей площади помещений зданий, строений и сооружений на данном земельном участке, включая подземную часть, за исключением случаев, предусмотренных в пункте 2 настоящего раздела.

1.2. Часть площади земельного участка, занимаемая отдельно стоящими объектами вспомогательных видов разрешенного использования, с относящимся к ним озеленением, местами для стоянки (размещения) индивидуального автотранспорта, иными параметрами разрешенного строительства, необходимыми в соответствии с действующим законодательством элементами инженерного обеспечения и благоустройства, не должна превышать 15% общей площади соответствующего земельного участка, за исключением случаев, предусмотренных в пункте 2 настоящего раздела.

Для видов объектов, относящихся к видам разрешенного использования "обеспечение спортивно-зрелищных мероприятий" (код 5.1.1), "обеспечение занятий спортом в помещениях" (код 5.1.2), "площадки для занятий спортом" (код 5.1.3), "оборудованные площадки для занятий спортом" (код 5.1.4), "водный спорт" (код 5.1.5), "авиационный спорт" (код 5.1.6), "спортивные базы" (код 5.1.7), указанный показатель не должен превышать 10% от общей площади земельного участка.

2. В границах территориальных зон Т1Ж1, Т1Ж2-1, Т1Ж2-2 для видов разрешенного использования "для индивидуального жилищного строительства" (код 2.1) и "ведение садоводства" (код 13.2) вспомогательные виды разрешенного использования из числа условно разрешенных видов использования, установленных градостроительными регламентами указанных территориальных зон, могут применяться при соблюдении следующих условий:

2.1. Суммарная доля площади помещений зданий, строений и сооружений, занимаемых объектами вспомогательных видов разрешенного использования, расположенных на одном земельном участке, не должна превышать 40% общей площади помещений зданий, строений и сооружений на данном земельном участке, включая подземную часть.

2.2. Часть площади земельного участка, занимаемая объектами вспомогательных видов разрешенного использования, не должна превышать 35% общей площади соответствующего земельного участка, а также относящимся к ним озеленением, местами для стоянки (размещения) индивидуального автотранспорта, иными необходимыми в соответствии с действующим законодательством элементами инженерно-технического обеспечения и благоустройства.

3. Соблюдение условий, предусмотренных в пунктах 1 и 2 настоящего раздела, в случае

размещения объектов основных и(или) условно разрешенных видов использования одновременно с вспомогательными видами разрешенного использования должно быть подтверждено в составе проектной документации.

Соблюдение условий, предусмотренных в пунктах 1 и 2 настоящего раздела, в иных случаях обеспечивается лицом, осуществляющим строительство.

4. Расчет озеленения земельного участка в целях размещения объектов вспомогательных видов разрешенного использования осуществляется в соответствии с пунктом 1.9.7 раздела 1 Приложения №8 к Правилам.

2.3. Предельные (минимальные и (или) максимальные) размеры земельного участка и предельные параметры разрешенного строительства, реконструкции объекта капитального строительства, установленные градостроительным регламентом для территориальной зоны, в которой расположен земельный участок:

Предельные (минимальные и (или) максимальные) размеры земельных участков, в том числе их площадь			Минимальные отступы от границ земельного участка в целях определения мест допустимого размещения зданий, строений, сооружений, за пределами которых запрещено строительство зданий, строений, сооружений	Предельное количество этажей и (или) предельная высота зданий, строений, сооружений	Максимальный процент застройки в границах земельного участка, определяемый как отношение суммарной площади земельного участка, которая может быть застроена, ко всей площади земельного участка	Требования к архитектурным решениям объектов капитального строительства, расположенным в границах территории исторического поселения федерального или регионального значения	Иные показатели
1	2	3	4	5	6	7	8
Длина, м	Ширина, м	Площадь, м ² или га					
Без ограничений; См. п.А14 и п.Б14 настоящего подраздела	Без ограничений; См. п.А14 и п.Б14 настоящего подраздела	См. п.А1, А14 и п.Б1, Б14 настоящего подраздела	См. п.А3 и п.Б3 настоящего подраздела	См. п.А5-А6 и п.Б5-Б6 настоящего подраздела	Без ограничений; См. п.А14 и п.Б14 настоящего подраздела	-	См. п.А2, А4, А7-А13 и п.Б2, Б4, Б7-Б13 настоящего подраздела

А. Предельные размеры земельных участков и предельные параметры разрешенного строительства, реконструкции объектов капитального строительства, установленные для территориальной зоны ТД1-1_1:

А1. Минимальная площадь земельных участков устанавливается в соответствии с пунктами 1.4.1 - 1.4.4 раздела 1 Приложения №8 к Правилам.

А2. Коэффициент использования территории не устанавливается.

А3. Минимальные отступы зданий, строений, сооружений от границ земельных участков:

а) стен зданий, строений, сооружений без окон и иных светопрозрачных конструкций, обеспечивающих соблюдение санитарных требований, дверных и иных проемов, - 0 м;

б) стен зданий, строений, сооружений с окнами, иными светопрозрачными конструкциями, обеспечивающими соблюдение санитарных требований, иными светопрозрачными конструкциями, обеспечивающими соблюдение санитарных требований:

по границам смежных земельных участков или по границам территорий, на которых земельные участки не образованы, не менее 10 м;

в случае если земельный участок является смежным с территориями (земельными участками), расположенными в границах территориальных зон, градостроительными регламентами которых не установлены виды разрешенного использования, предусматривающие размещение объектов капитального строительства, и(или) смежным с территориями объектов культурного наследия (памятников и ансамблей), включенных в единый государственный реестр объектов культурного наследия (памятников истории и культуры) народов Российской Федерации, минимальный отступ от границ такого земельного

участка не менее 3 м;

в) стен зданий, строений и сооружений по границам земельных участков, совпадающим с улицами и проездами и(или) красными линиями указанных улиц и проездов, - 0 м;

минимальные отступы зданий, строений, сооружений от границ земельных участков для объектов, относящихся к виду разрешенного использования «дошкольное, начальное и среднее общее образование» (код 3.5.1), устанавливается в соответствии с пунктами 1.6.1 - 1.6.6 раздела 1 Приложения №8 к Правилам;

Минимальные отступы зданий, строений и сооружений от границ земельных участков не устанавливаются в отношении зданий, строений, сооружений, формирующих уличный фронт, а также при реконструкции и восстановлении исторических зданий.

A4. Максимальные выступы за красную линию частей зданий, строений:

1,5 м для устройства крылец и приямков;

2,5 м для устройства эркеров с отметки не менее 4 м от отметки поверхности земли (суммарная ширина эркеров не должна превышать 30% протяженности фасада).

A5. Максимальное количество этажей надземной части зданий, строений, сооружений на земельном участке не устанавливается.

A6. Максимальная высота зданий, строений, сооружений на территории земельных участков - в соответствии со схемой Приложения 2 к Режимам.

Максимальная высота зданий, строений, сооружений – 24/28(37)/28(31)м.:

24 – высота уличного фронта до венчающего карниза;

28 – высота ул. фронта до конька (плоской кровли);

(37) – высота ул. фронта до наивысшей точки (с учетом акцента);

28 – высота внутриквартальной застройки;

(31) – высота внутриквартальной застройки до наивысшей точки (с учетом акцента).

A7. Максимальная общая площадь объектов капитального строительства нежилого назначения на земельных участках не устанавливается.

A8. Максимальный класс опасности (в соответствии с санитарно-эпидемиологическими правилами) объектов капитального строительства, размещаемых на территории земельных участков, - IV (за исключением случаев реконструкции объектов, имеющих больший класс опасности (в соответствии с санитарно-эпидемиологическими правилами)).

A9. Минимальная площадь озеленения территории:

минимальная площадь озеленения земельных участков с видами разрешенного использования «среднеэтажная жилая застройка» (код 2.5), «многоэтажная жилая застройка (высотная застройка)» (код 2.6), «гостиничное обслуживание» (код 4.7), «развлекательные мероприятия» (код 4.8.1), «проведение азартных игр» (код 4.8.2) устанавливается в соответствии с пунктами 1.9.1 - 1.9.10 раздела 1 Приложения №8 к Правилам;

минимальная площадь озеленения земельных участков с иными видами разрешенного использования не устанавливается. При этом обязательно сохранение существующих озелененных территорий либо проведение компенсационного озеленения;

Минимальная доля озеленения земельных участков не устанавливается при реконструкции и восстановлении исторических зданий, а также при реконструкции иных зданий с увеличением общей площади здания не более чем на 30% и в случаях, указанных в таблице 1.1 раздела 1 Приложения №8 к Правилам.

A10. Минимальное количество мест для стоянки (размещения) индивидуального автотранспорта в границах земельного участка определяется в соответствии с пунктами 1.10.1 - 1.10.9 раздела 1 Приложения №8 к Правилам.

Минимальное количество мест для стоянки (размещения) индивидуального

автотранспорта в границах земельного участка не устанавливается при реконструкции и восстановлении исторических зданий, а также при реконструкции иных зданий с увеличением общей площади здания не более чем на 30% и в случаях, указанных в таблице 2.1 раздела 1 Приложения №8 к Правилам.

A11. Минимальное количество мест на погрузо-разгрузочных площадках на земельном участке устанавливается в соответствии с пунктами 1.11.1 - 1.11.3 раздела 1 Приложения №8 к Правилам.

A12. Минимальное количество мест для хранения велосипедного транспорта на земельном участке устанавливается в соответствии с пунктами 1.13.1 - 1.13.7 раздела 1 Приложения №8 к Правилам.

A13. Предельная категория объектов, оказывающих негативное воздействие на окружающую среду (в соответствии с Федеральным законом "Об охране окружающей среды"), размещаемых на земельных участках, - III.

A14. Максимальный размер земельных участков, в том числе их площадь, и максимальный процент застройки в границах земельного участка не подлежит установлению.

Б. Размещение объектов с кодами 2.5, 2.6 допускается при условии соблюдения требований к размещению подобных объектов, которые установлены для них градостроительным регламентом зоны ТЗЖДЗ:

Б1. Минимальная площадь земельных участков устанавливается в соответствии с пунктом 1.4.1 - 1.4.4 раздела 1 Приложения №8 к Правилам.

Б2. Коэффициент использования территории не устанавливается.

Б3. Минимальные отступы зданий, строений, сооружений от границ земельных участков:

а) стен зданий, строений, сооружений без окон и иных светопрозрачных конструкций, обеспечивающих соблюдение санитарных требований, дверных и иных проемов, - 0 м;

б) стен зданий, строений, сооружений с окнами, иными светопрозрачными конструкциями, обеспечивающими соблюдение санитарных требований:

по границам смежных земельных участков или по границам территорий, на которых земельные участки не образованы, не менее 10 м;

в случае если земельный участок является смежным с территориями (земельными участками), расположенными в границах территориальных зон, градостроительными регламентами которых не установлены виды разрешенного использования, предусматривающие размещение объектов капитального строительства, и(или) смежным с территориями объектов культурного наследия (памятников и ансамблей), включенных в единый государственный реестр объектов культурного наследия (памятников истории и культуры) народов Российской Федерации, минимальный отступ от границ такого земельного участка не менее 3 м;

в) стен зданий, строений и сооружений по границам земельных участков, совпадающим с улицами и проездами и(или) красными линиями указанных улиц и проездов, - 0 м;

минимальные отступы зданий, строений, сооружений от границ земельных участков для объектов, относящихся к виду разрешенного использования «дошкольное, начальное и среднее общее образование» (код 3.5.1), устанавливается в соответствии с пунктами 1.6.1 - 1.6.6 раздела 1 Приложения №8 к Правилам;

Минимальные отступы зданий, строений и сооружений от границ земельных участков не устанавливаются в отношении зданий, строений, сооружений, формирующих уличный фронт, а также при реконструкции и восстановлении исторических зданий.

Б4. Максимальные выступы за красную линию частей зданий, строений:

1,5 м для устройства крылец и приямков;

2,5 м для устройства эркеров с отметки не менее 4 м от отметки поверхности земли (суммарная ширина эркеров не должна превышать 30% протяженности фасада).

Б5. Максимальное количество этажей надземной части зданий, строений, сооружений на земельном участке не устанавливается.

Б6. Максимальная высота зданий, строений, сооружений на территории земельных участков - в соответствии со схемой Приложения 2 к Режимам.

Максимальная высота зданий, строений, сооружений – 24/28(37)/28(31)м:

24 – высота уличного фронта до венчающего карниза;

28 – высота ул. фронта до конька (плоской кровли);

(37) – высота ул. фронта до наивысшей точки (с учетом акцента);

28 – высота внутриквартальной застройки;

(31) – высота внутриквартальной застройки до наивысшей точки (с учетом акцента).

Б7. Максимальная общая площадь объектов капитального строительства нежилого назначения на земельных участках не устанавливается. Общая площадь объектов капитального строительства нежилого назначения, относящихся к условно разрешенным видам использования, устанавливается в разрешении на условно разрешенный вид использования, выдаваемом в порядке, установленном действующим законодательством.

Б8. Максимальный класс опасности (в соответствии с санитарно-эпидемиологическими правилами) объектов капитального строительства, размещаемых на территории земельных участков, - IV (за исключением случаев реконструкции объектов, имеющих больший класс опасности (в соответствии с санитарно-эпидемиологическими правилами)).

Б9. Минимальная площадь озеленения:

минимальная площадь озеленения земельных участков с видами разрешенного использования «среднеэтажная жилая застройка» (код 2.5), «многоэтажная жилая застройка (высотная застройка)» (код 2.6), «гостиничное обслуживание» (код 4.7) устанавливается в соответствии с пунктами 1.9.1 - 1.9.10 раздела 1 Приложения №8 к Правилам;

минимальная площадь озеленения земельных участков с иными видами разрешенного использования не устанавливается. При этом обязательно сохранение существующих озелененных территорий либо проведение компенсационного озеленения;

минимальная доля озеленения земельных участков не устанавливается при реконструкции и восстановлении исторических зданий, а также при реконструкции иных зданий с увеличением общей площади здания не более чем на 30% и в случаях, указанных в таблице 1.1 раздела 1 Приложения №8 к Правилам.

Б10. Минимальное количество мест для стоянки (размещения) индивидуального автотранспорта в границах земельного участка определяется в соответствии с пунктами 1.10.1 - 1.10.9 раздела 1 Приложения №8 к Правилам.

Минимальное количество мест для стоянки (размещения) индивидуального автотранспорта в границах земельного участка не устанавливается при реконструкции и восстановлении исторических зданий, а также при реконструкции иных зданий с увеличением общей площади здания не более чем на 30% и в случаях, указанных в таблице 2.1 раздела 1 Приложения №8 к Правилам.

Б11. Минимальное количество мест на погрузо-разгрузочных площадках на земельном участке устанавливается в соответствии с пунктами 1.11.1 - 1.11.3 раздела 1 Приложения №8 к Правилам.

Б12. Минимальное количество мест для хранения велосипедного транспорта на земельном участке устанавливается в соответствии с пунктами 1.13.1 - 1.13.7 раздела 1 Приложения №8 к Правилам.

Б13. Предельная категория объектов, оказывающих негативное воздействие на окружающую среду (в соответствии с Федеральным законом "Об охране окружающей среды"), размещаемых на земельных участках, - III.

Б14. Максимальный размер земельных участков, в том числе их площадь, и максимальный процент застройки в границах земельного участка не подлежит установлению.

В соответствии с Приложением 1 к режимам Закона Санкт-Петербурга от 24.12.2008 №820-7 "О границах объединенных зон охраны объектов культурного наследия, расположенных на территории Санкт-Петербурга, режимах использования земель и требованиях к градостроительным регламентам в границах указанных зон" в границах земельного участка и в непосредственной близости от него расположены элементы исторической планировочной структуры:

- историческое межевание;
- исторические линии застройки в квартале 2036.

Охраняется структурное деление квартала и частей как основа объемно-пространственного решения, ценных средовых характеристик.

- улицы: наб. р. Смоленки и 6-я линия В.О.; 7-я линия В.О.

Охраняются трассировка, сохранившиеся исторические линии застройки, аллеи посадки и озеленение.

Рекомендуется восстановление утраченных элементов планировочной структуры, линий застройки, исторического озеленения.

2.4. Требования к назначению, параметрам и размещению объекта капитального строительства на земельном участке, на который действие градостроительного регламента не распространяется или для которого градостроительный регламент не устанавливается (за исключением случая, предусмотренного пунктом 7.1 части 3 статьи 57.3 Градостроительного кодекса Российской Федерации):

Причины отнесения земельного участка к виду земельного участка, на который действие градостроительного регламента не распространяется или для которого градостроительный регламент не устанавливается	Разделы акта, регулирующие использование земельного участка	Требования к использованию земельного участка	Требования к параметрам объекта капитального строительства			Требования к размещению объектов капитального строительства	
			Предельное количество этажей и (или) предельная высота зданий, строений, сооружений	Максимальный процент застройки в границах земельного участка, определяемый как отношение суммарной площади земельного участка, которая может быть застроена, ко всей площади земельного участка	Иные требования к параметрам объекта капитального строительства	Минимальные отступы от границ земельного участка в целях определения мест допустимого размещения зданий, строений, сооружений, за пределами которых запрещено строительство зданий, строений, сооружений	Иные требования к размещению объектов капитального строительства
1	2	3	4	5	6	7	8
-	-	-	-	-	-	-	-

2.5. Предельные параметры разрешенного строительства, реконструкции объекта капитального строительства, установленные положением об особо охраняемых природных территориях, в случае выдачи градостроительного плана земельного участка в отношении земельного участка, расположенного в границах особо охраняемой природной территории:

Причины отнесения земельного участка к виду земельного участка для которого градостроительный регламент не устанавливается	Реквизиты Положения об особо охраняемой природной территории	Реквизиты утвержденной документации по планировке территории	Зонирование особо охраняемой природной территории (да/нет)								
			Функциональная зона	Виды разрешенного использования земельного участка		Требования к параметрам объекта капитального строительства			Требования к размещению объектов капитального строительства		
				Основные виды разрешенного использования	Вспомогательные виды разрешенного использования	Предельное количество этажей и (или) предельная высота зданий, строений, сооружений	Максимальный процент застройки в границах земельного участка, определяемый как отношение суммарной площади земельного участка, которая может быть застроена, ко всей площади земельного участка	Иные требования к параметрам объекта капитального строительства	Минимальные отступы от границ земельного участка в целях определения мест допустимого размещения зданий, строений, сооружений, за пределами которых запрещено строительство зданий, строений, сооружений	Иные требования к размещению объектов капитального строительства	
1	2	3	4	5	6	7	8	9	10	11	
-	-	-	-	-	-	-	-	-	-	-	-

3. Информация о расположенных в границах земельного участка объектах капитального строительства и объектах культурного наследия

3.1. Объекты капитального строительства

№	1	нежилое здание - производственное.; количество этажей - 9, в том числе подземных - 0; площадь - 28015.6 кв.м; год ввода в эксплуатацию по завершении строительства - 1988; высота - данные отсутствуют; площадь застройки - данные отсутствуют.
(согласно чертежу(ам) градостроительного плана)		(назначение объекта капитального строительства, этажность, высотность, общая площадь, площадь застройки)
инвентаризационный или кадастровый номер: <u>78:06:0002036:2019</u>		

№	2	нежилое здание - очистных сооружений.; количество этажей - 3, в том числе подземных - 0; площадь - 3152.3 кв.м; год ввода в эксплуатацию по завершении строительства - 1988; высота - данные отсутствуют; площадь застройки - данные отсутствуют.
(согласно чертежу(ам) градостроительного плана)		(назначение объекта капитального строительства, этажность, высотность, общая площадь, площадь застройки)
инвентаризационный или кадастровый номер: <u>78:06:0002036:2017</u>		

3.2. Объекты, включенные в единый государственный реестр объектов культурного наследия (памятников истории и культуры) народов Российской Федерации

Не имеется

4. Информация о расчетных показателях минимально допустимого уровня обеспеченности территории объектами коммунальной, транспортной, социальной инфраструктур и расчетных показателях максимально допустимого уровня территориальной доступности указанных объектов для населения в случае, если земельный участок расположен в границах территории, в отношении которой предусматривается осуществление деятельности по комплексному развитию территории:

Не заполняется

5. Информация об ограничениях использования земельного участка, в том числе если земельный участок полностью или частично расположен в границах зон с особыми условиями использования территорий

1. Прибрежная защитная полоса водного объекта (78:06:0002036:2866/1):

Земельный участок частично расположен в границах зоны с особыми условиями использования территории, площадь земельного участка, покрываемая зоной с особыми условиями использования территории, составляет 87 кв.м.

Ограничения использования земельного участка определяются ст. 65 Водного кодекса Российской Федерации.

2. Зона регулирования застройки и хозяйственной деятельности (78:06:0002036:2866/2):

Земельный участок частично расположен в границах зоны, площадь земельного участка,

покрываемая зоной, составляет 233 кв.м.

3. Объединенная зона регулирования застройки центральных районов Санкт-Петербурга:
Земельный участок частично расположен в границах зоны, площадь земельного участка, покрываемая зоной, составляет 10502 кв.м.

4. Охранная зона кабельных линий электропередачи (78:06:0002036:2866/4):

Земельный участок частично расположен в границах зоны с особыми условиями использования территории, площадь земельного участка, покрываемая зоной с особыми условиями использования территории, составляет 38 кв.м.

Строительство в охранных зонах сетей инженерных коммуникаций (или вынос сетей) возможно по согласованию с владельцами этих сетей.

5. Охранная зона канализационных сетей (78:06:0002036:2866/5):

Земельный участок частично расположен в границах зоны с особыми условиями использования территории, площадь земельного участка, покрываемая зоной с особыми условиями использования территории, составляет 761 кв.м.

Строительство в охранных зонах сетей инженерных коммуникаций (или вынос сетей) возможно по согласованию с владельцами этих сетей.

6. Водоохранная зона водного объекта (78:06:0002036:2866/6):

Земельный участок частично расположен в границах зоны с особыми условиями использования территории, площадь земельного участка, покрываемая зоной с особыми условиями использования территории, составляет 1010 кв.м.

Ограничения использования земельного участка определяются ст. 65 Водного кодекса Российской Федерации.

7. Охранная зона газораспределительной сети (78:06:0002036:2866/7):

Земельный участок частично расположен в границах зоны с особыми условиями использования территории, площадь земельного участка, покрываемая зоной с особыми условиями использования территории, составляет 67 кв.м.

Строительство в охранных зонах сетей инженерных коммуникаций (или вынос сетей) возможно по согласованию с владельцами этих сетей.

8. Прибрежная защитная полоса водного объекта (78:06:0002036:2866/8):

Земельный участок частично расположен в границах зоны с особыми условиями использования территории, площадь земельного участка, покрываемая зоной с особыми условиями использования территории, составляет 87 кв.м.

Ограничения использования земельного участка определяются ст. 65 Водного кодекса Российской Федерации.

9. Зона градостроительных ограничений (78:06:0002036:2866/9):

Земельный участок частично расположен в границах зоны, площадь земельного участка, покрываемая зоной, составляет 11 кв.м.

10. Водоохранная зона реки Малой Невы (ИД 1169 (78:00-6.380) (78:06:0002036:2866/10):

Земельный участок частично расположен в границах зоны с особыми условиями использования территории, площадь земельного участка, покрываемая зоной с особыми условиями использования территории, составляет 3694 кв.м.

Реквизиты документа-основания: приказ комитета по природопользованию, охране окружающей среды и обеспечению экологической безопасности Правительства Санкт-

Петербурга от 26.02.2019 № 112-р выдан: Комитет по природопользованию, охране окружающей среды и обеспечению экологической безопасности Правительства Санкт-Петербурга; Содержание ограничения (обременения): В границах водоохраных зон запрещается:

- 1) использование сточных вод в целях регулирования плодородия почв;
- 2) размещение кладбищ, скотомогильников, объектов размещения отходов производства и потребления, химических, взрывчатых, токсичных, отравляющих и ядовитых веществ, пунктов захоронения радиоактивных отходов;
- 3) осуществление авиационных мер по борьбе с вредными организмами;
- 4) движение и стоянка транспортных средств (кроме специальных транспортных средств), за исключением их движения по дорогам и стоянки на дорогах и в специально оборудованных местах, имеющих твердое покрытие;
- 5) строительство и реконструкция автозаправочных станций, складов горюче-смазочных материалов (за исключением случаев, если автозаправочные станции, склады горюче-смазочных материалов размещены на территориях портов, инфраструктуры внутренних водных путей, в том числе баз (сооружений) для стоянки маломерных судов, объектов органов федеральной службы безопасности), станций технического обслуживания, используемых для технического осмотра и ремонта транспортных средств, осуществление мойки транспортных средств;
- 6) размещение специализированных хранилищ пестицидов и агрохимикатов, применение пестицидов и агрохимикатов;
- 7) сброс сточных, в том числе дренажных, вод;
- 8) разведка и добыча общераспространенных полезных ископаемых (за исключением случаев, если разведка и добыча общераспространенных полезных ископаемых осуществляются пользователями недр, осуществляющими разведку и добычу иных видов полезных ископаемых, в границах предоставленных им в соответствии с законодательством Российской Федерации о недрах горных отводов и (или) геологических отводов на основании утвержденного технического проекта в соответствии со статьей 19.1 Закона Российской Федерации от 21 февраля 1992 года N 2395-1 "О недрах").

Реестровый номер границы: 78:00-6.380.

11. Водоохранная зона реки Смоленка (ИД 1168) (78:06-6.418)(78:06:0002036:2866/11):

Земельный участок частично расположен в границах зоны с особыми условиями использования территории, площадь земельного участка, покрываемая зоной с особыми условиями использования территории, составляет 825 кв.м.

Реквизиты документа-основания: распоряжение "Об утверждении местоположения береговой линии (границы водного объекта, границы водоохранной зоны и границы прибрежной защитной полосы реки Смоленка (ИД 1168) на территории Санкт-Петербурга" от 26.02.2019 № 111-р выдан: Комитет по природопользованию, охране окружающей среды и обеспечению экологической безопасности Правительства Санкт-Петербурга; Содержание ограничения (обременения): В границах водоохраных зон запрещается:

- 1) использование сточных вод в целях регулирования плодородия почв;
- 2) размещение кладбищ, скотомогильников, объектов размещения отходов производства и потребления, химических, взрывчатых, токсичных, отравляющих и ядовитых веществ, пунктов захоронения радиоактивных отходов;
- 3) осуществление авиационных мер по борьбе с вредными организмами;
- 4) движение и стоянка транспортных средств (кроме специальных транспортных средств), за исключением их движения по дорогам и стоянки на дорогах и в специально оборудованных местах, имеющих твердое покрытие;
- 5) строительство и реконструкция автозаправочных станций, складов горюче-смазочных материалов (за исключением случаев, если автозаправочные станции, склады горюче-смазочных материалов размещены на территориях портов, инфраструктуры внутренних водных путей, в том числе баз (сооружений) для стоянки маломерных судов, объектов органов

федеральной службы безопасности), станций технического обслуживания, используемых для технического осмотра и ремонта транспортных средств, осуществление мойки транспортных средств;

б) размещение специализированных хранилищ пестицидов и агрохимикатов, применение пестицидов и агрохимикатов;

7) сброс сточных, в том числе дренажных, вод;

8) разведка и добыча общераспространенных полезных ископаемых (за исключением случаев, если разведка и добыча общераспространенных полезных ископаемых осуществляются пользователями недр, осуществляющими разведку и добычу иных видов полезных ископаемых, в границах предоставленных им в соответствии с законодательством Российской Федерации о недрах горных отводов и (или) геологических отводов на основании утвержденного технического проекта в соответствии со статьей 19.1 Закона Российской Федерации от 21 февраля 1992 года N 2395-I "О недрах").

Реестровый номер границы: 78:06-6.418.

12. Прибрежная защитная полоса реки Смоленка (ИД 1168) (78:06-6.419) (78:06:0002036:2866/12):

Земельный участок частично расположен в границах зоны с особыми условиями использования территории, площадь земельного участка, покрываемая зоной с особыми условиями использования территории, составляет 825 кв.м.

Реквизиты документа-основания: распоряжение "Об утверждении местоположения береговой линии (границы водного объекта, границы водоохранной зоны и границы прибрежной защитной полосы реки Смоленка (ИД 1168) на территории Санкт-Петербурга" от 26.02.2019 № 111-р выдан: Комитет по природопользованию, охране окружающей среды и обеспечению экологической безопасности Правительства Санкт-Петербурга; Содержание ограничения (обременения): В границах водоохраных зон запрещается:

1) использование сточных вод в целях регулирования плодородия почв;

2) размещение кладбищ, скотомогильников, объектов размещения отходов производства и потребления, химических, взрывчатых, токсичных, отравляющих и ядовитых веществ, пунктов захоронения радиоактивных отходов;

3) осуществление авиационных мер по борьбе с вредными организмами;

4) движение и стоянка транспортных средств (кроме специальных транспортных средств), за исключением их движения по дорогам и стоянки на дорогах и в специально оборудованных местах, имеющих твердое покрытие;

5) строительство и реконструкция автозаправочных станций, складов горюче-смазочных материалов (за исключением случаев, если автозаправочные станции, склады горюче-смазочных материалов размещены на территориях портов, инфраструктуры внутренних водных путей, в том числе баз (сооружений) для стоянки маломерных судов, объектов органов федеральной службы безопасности), станций технического обслуживания, используемых для технического осмотра и ремонта транспортных средств, осуществление мойки транспортных средств;

б) размещение специализированных хранилищ пестицидов и агрохимикатов, применение пестицидов и агрохимикатов;

7) сброс сточных, в том числе дренажных, вод;

8) разведка и добыча общераспространенных полезных ископаемых (за исключением случаев, если разведка и добыча общераспространенных полезных ископаемых осуществляются пользователями недр, осуществляющими разведку и добычу иных видов полезных ископаемых, в границах предоставленных им в соответствии с законодательством Российской Федерации о недрах горных отводов и (или) геологических отводов на основании утвержденного технического проекта в соответствии со статьей 19.1 Закона Российской Федерации от 21 февраля 1992 года N 2395-I "О недрах").

9) распашка земель;

- 10) размещение отвалов размываемых грунтов;
 11) выпас сельскохозяйственных животных и организация для них летних лагерей, ванн.
 Реестровый номер границы: 78:06-6.419.

13. Объединенная зона охраны объектов культурного наследия исторически сложившихся центральных районов Санкт-Петербурга: Единая зона регулирования застройки и хозяйственной деятельности объектов культурного наследия Санкт-Петербурга ОЗРЗ-1(06) (далее ОЗРЗ-1):

Земельный участок полностью расположен в границах зоны с особыми условиями использования территории.

Ограничения использования земельного участка в границах объединенных зон охраны объектов культурного наследия, расположенных на территории Санкт-Петербурга устанавливаются в соответствии с Законом Санкт-Петербурга от 24.12.2008 №820-7 "О границах объединенных зон охраны объектов культурного наследия, расположенных на территории Санкт-Петербурга, режимах использования земель и требованиях к градостроительным регламентам в границах указанных зон" (далее – Закон):

Режим использования земельного участка в границах объединенных зон охраны объектов культурного наследия установлен в приложении 2 к Закону.

В границах зон охраны действуют общие, а при наличии и специальные требования Режимов. В случае противоречия между общими и специальными требованиями Режимов приоритет имеют специальные требования.

Соблюдение Режимов является обязательным при осуществлении градостроительной, хозяйственной и иной деятельности. Иные требования к указанной деятельности, установленные действующим законодательством, применяются в части, не противоречащей Режимам.

Общие требования режима использования земель в границах единой зоны регулирования застройки и хозяйственной деятельности ОЗРЗ-1:

1) На территории ОЗРЗ-1 устанавливаются следующие запреты:

1.1. Запрещается размещение объектов, оказывающих негативное воздействие на окружающую среду, I и II категорий в соответствии с Федеральным законом "Об охране окружающей среды".

1.2. Запрещается снос (демонтаж) исторических зданий*.

1.3. Запрет, указанный в пункте 1.2 настоящего раздела Режимов, не распространяется на следующие случаи разборки, демонтажа отдельных строительных конструкций (частей объекта капитального строительства):

разборка, демонтаж отдельных строительных конструкций, аварийное состояние которых установлено в соответствии с требованиями действующих документов по стандартизации (в том числе межгосударственных стандартов);

разборка, демонтаж отдельных строительных конструкций в случае отсутствия технической возможности их сохранения при осуществлении разборки, демонтажа строительных конструкций, аварийное состояние которых установлено в соответствии с требованиями действующих документов по стандартизации (в том числе межгосударственных стандартов);

разборка, демонтаж отдельных строительных конструкций в ходе капитального ремонта, реконструкции исторического здания, влекущих изменение его внешнего облика, допускаемое Режимом.

Правообладатель земельного участка, на котором располагалось историческое здание, образующее ценную историческую среду кварталов и указанное в приложении 1 к Режимам, обязан осуществить его восстановление в случае полной или частичной утраты исторического здания, произошедшей в том числе в результате разборки, демонтажа отдельных строительных конструкций, аварийное состояние которых было установлено в соответствии с

требованиями действующих документов по стандартизации (в том числе межгосударственных стандартов), за исключением случаев разборки, демонтажа строительных конструкций в ходе капитального ремонта, реконструкции исторического здания, допускаемых Режимам.

Правообладатель земельного участка, на котором располагалось историческое здание, формирующее уличный фронт, но не образующее ценную историческую среду кварталов и не указанное в приложении 1 к Режимам, обязан осуществить его восстановление в части внешнего облика, воспринимаемого с открытых городских пространств, в случае полкой или частичной утраты исторического здания, произошедшей в том числе в результате разборки, демонтажа отдельных строительных конструкций, аварийное состояние которых было установлено в соответствии с требованиями действующих документов по стандартизации (в том числе межгосударственных стандартов).

В случае полной или частичной утраты исторического здания, произошедшей в результате разборки, демонтажа отдельных строительных конструкций с нарушением требований режимов, правообладатель земельного участка обязан осуществить его восстановление в части внешнего облика.

Восстановление исторического здания осуществляется после получения положительного заключения государственного органа охраны объектов культурного наследия.

1.4. Запрещается изменение внешнего облика исторических зданий, а также восстановленных объектов исторической застройки, за исключением случаев, предусмотренных в настоящем пункте.

В отношении исторических зданий, а также восстановленных объектов исторической застройки может выполняться:

а) увеличение высоты зданий, формирующих внутриквартальную застройку и визуально не воспринимаемых с открытых городских пространств (за исключением исторических зданий, образующих ценную историческую среду кварталов и указанных в приложении 1 к Режимам), при одновременном соблюдении следующих условий:

высота здания, формирующего внутриквартальную застройку и расположенного в границах композиционно завершенных пространств, указанных в приложении 1 к Режимам, или примыкающего к композиционно завершенным пространствам, указанным в приложении 1 к Режимам, не должна превышать отметку конька крыши здания, формирующего уличный фронт и расположенного перед соответствующим зданием;

высота здания, формирующего внутриквартальную застройку, должна обеспечивать отсутствие его визуального восприятия с открытых городских пространств, за исключением случаев, когда уличный фронт сформирован одноэтажными историческими зданиями;

б) устройство мансард с повышением отметки конька не более чем на 1 м:

на зданиях, формирующих уличный фронт, при условии сохранения конфигурации лицевого ската крыши, размеров и конфигурации исторических проемов, расположенных на лицевом скате крыши, а также исторических проемов, визуально воспринимаемых с открытых городских пространств;

на формирующих внутриквартальную застройку исторических зданиях, образующих ценную историческую среду кварталов и указанных в приложении 1 к Режимам, и(или) зданиях, формирующих внутриквартальную застройку и визуально воспринимаемых с открытых городских пространств, в том числе с частичным изменением конфигурации крыши, при условии сохранения размеров и конфигурации исторических проемов, визуально воспринимаемых с открытых городских пространств;

в) устройство мансард на зданиях, не воспринимаемых с открытых городских пространств, при условии, если соответствующая мансарда не будет восприниматься с открытых городских пространств;

г) перекрытие дворовых пространств, не превышающее существующую отметку конька крыши меньшего из лицевых корпусов, расположенных непосредственно перед соответствующим дворовым пространством (в случае если перекрытие дворовых пространств осуществляется путем устройства скатной конструкции, ее предельная высота не должна превышать существующую отметку конька крыши соответствующего лицевого корпуса более чем на 1 м);

- д) локальное изменение архитектурного решения лицевых фасадов после получения положительного заключения государственного органа охраны объектов культурного наследия;
- е) изменение дворовых фасадов при условии сохранения их архитектурного решения после получения положительного заключения государственного органа охраны объектов культурного наследия, за исключением случая, если историческое здание образует ценную историческую среду квартала и указано в приложении 1 к Режимам;
- ж) локальное изменение дворовых фасадов исторических зданий, образующих ценную историческую среду кварталов и указанных в приложении 1 к Режимам, после получения положительного заключения государственного органа охраны объектов культурного наследия;
- з) восстановление утраченных элементов исторического архитектурного решения после получения положительного заключения государственного органа охраны объектов культурного наследия.
- 1.5. Запрещается устройство оконных, дверных и воротных (арочных) проемов в брандмауэрных стенах, воспринимаемых с открытых городских пространств, за исключением случаев, когда устройство таких проемов предусматривалось историческим архитектурным решением.
- 1.6. Запрещается размещение на лицевых фасадах инженерного оборудования зданий, а на лицевых фасадах исторических зданий и восстановленных объектов исторической застройки - также антенн и банкоматов.
- 1.7. Запрещается размещение рекламных и информационных конструкций над открытыми городскими пространствами, а также на крышах зданий, строений, сооружений, за исключением случаев, указанных в приложении 4 к Режимам.
- 1.8. Запрещается размещение произведений монументального искусства в границах композиционно завершенных пространств, указанных в приложении 1 к Режимам, за исключением восстановления утраченных, а также произведений монументального искусства, перечень которых устанавливается законом Санкт-Петербурга.

2) На территории ОЗРЗ-1 устанавливаются следующие ограничения:

- 2.1. Строительство, реконструкция зданий, строений, сооружений могут осуществляться при условии обеспечения сохранности примыкающих объектов культурного наследия, выявленных объектов культурного наследия, исторических зданий.
- 2.2. Ремонт, реконструкция, строительство, допускаемые Режимами, должны предусматривать понижение уровня культурного слоя улиц и дворовых пространств (в пределах, не наносящих ущерба существующей застройке и археологическому слою), восстановление цоколей, отмосток и мощения с дренированием грунта, а также водоотвод от соответствующего здания, строения, сооружения.
- Ремонт лицевых фасадов исторических зданий должен предусматривать устранение диссонирующих элементов фасада.
- 2.3. Устройство мансард на расположенных в границах композиционно завершенных пространств, указанных в приложении 1 к Режимам, или примыкающих к ним зданиях, формирующих уличный фронт и не являющихся историческими зданиями и восстановленными объектами исторической застройки, может осуществляться при условии сохранения конфигурации лицевого ската крыши. Повышение отметки конька на 1 м не является изменением конфигурации крыши по смыслу настоящего пункта.
- Устройство мансард на указанных зданиях с плоской крышей может осуществляться при условии устройства лицевого ската с углом наклона не более 30 градусов.
- 2.4. Строительство зданий, строений, сооружений, а также реконструкция зданий, строений, сооружений, не являющихся историческими зданиями и восстановленными объектами исторической застройки, может осуществляться с учетом специальных требований, установленных Режимами для соответствующего квартала, но не выше:
- а) для уличного фронта максимальная высота рассчитывается с учетом высот меньшего по высоте и большего по высоте из ближайших формирующих уличный фронт

соответствующего квартала (уличные фронты, в случае если строящееся, реконструируемое здание, строение, сооружение выходят на несколько улиц) исторических зданий, восстановленных объектов исторической застройки, зданий, являющихся объектами (выявленными объектами) культурного наследия, по следующей формуле:

$H = (I - h) \times 0,65 + h$ (где "H" - рассчитываемая высота здания, строения сооружения (его элемента); "I" - высота большего по высоте из ближайших зданий (его элемента); "h" - высота меньшего по высоте из ближайших зданий (его элемента);

б) для внутриквартальной застройки:

высота объектов капитального строительства, расположенных в границах композиционно завершенных пространств, указанных в приложении 1 к Режимам, или примыкающих к композиционно завершенным пространствам, указанным в приложении 1 к Режимам, не должна превышать отметку конька крыши здания, формирующего уличный фронт и расположенного перед соответствующим объектом капитального строительства (при этом соответствующий объект капитального строительства не должен визуальнo восприниматься с открытых городских пространств), за исключением случаев, когда уличный фронт сформирован одноэтажными историческими зданиями;

высота иных объектов капитального строительства должна обеспечивать отсутствие их визуального восприятия с открытых городских пространств, за исключением случаев, когда уличный фронт сформирован одноэтажными историческими зданиями.

Высотные ограничения, предусмотренные настоящим пунктом для зданий, формирующих уличный фронт, которые расположены более чем на 1/3 глубины квартала, распространяются на части соответствующих зданий, расположенных в пределах 1/3 глубины квартала (в отношении частей указанных зданий, расположенных более чем на 1/3 глубины квартала, действуют высотные ограничения для внутриквартальной застройки).

2.5. Строительство, реконструкция зданий, строений и сооружений, а также капитальный ремонт исторических зданий, допускаемые Режимами, осуществляются после получения положительного заключения государственного органа охраны объектов культурного наследия.

2.6. Параметры временных (некапитальных) строений, сооружений, размещаемых в границах композиционно завершенных пространств, указанных в приложении 1 к Режимам (за исключением подземных временных строений, сооружений, не имеющих элементов, расположенных над поверхностью земли), не должны превышать следующих значений:

площадь - 40 кв. м для летних кафе и 6 кв. м для иных объектов;

высота - 3,5 м.

Ограничения, установленные в настоящем пункте, не распространяются на случаи установки временных (некапитальных) строений, сооружений на срок проведения публичных мероприятий. В этих случаях установка временных (некапитальных) строений, сооружений осуществляется после получения положительного заключения государственного органа охраны объектов культурного наследия.

2.7. Параметры формата рекламного (информационного) поля отдельно стоящих рекламных и информационных конструкций, за исключением рекламных и информационных тумб, не должны превышать следующих значений:

ширина - 1,8 м;

высота - 1,8 м.

Параметры формата рекламного (информационного) поля рекламных и информационных тумб не должны превышать следующих значений:

ширина - 1,4 м;

высота - 3 м.

2.8. Рекламные и информационные конструкции могут размещаться на фасадах исторических зданий и восстановленных объектов исторической застройки при условии сохранения характеристик исторической среды, указанных в приложении 1 к Режимам, а также соблюдения требований, указанных в пункте 2.9 настоящего раздела Режимов.

2.9. Требования к рекламным и информационным конструкциям, размещаемым на фасадах исторических зданий и восстановленных объектов исторической застройки:

а) суммарная площадь всех рекламных и информационных конструкций на фасаде должна

составлять не более 10 кв. м;

б) информационное поле настенных и отнесенных вывесок, настенных указателей информационных конструкций должно выполняться из отдельных элементов (букв, обозначений, декоративных элементов и т.д.) без использования непрозрачной основы (фоновой подложки) для крепления отдельных элементов вывески и не должно нарушать архитектурного решения соответствующего здания, строения, сооружения;

в) выступ внешнего края консольной вывески и блочного консольного указателя от стены не должен превышать 1 м; габаритный размер блочного консольного указателя по высоте - не более 1,5 м; размещение блочных консольных указателей над другими блочными консольными указателями, над консольными вывесками, а также на расстоянии менее 5 м от них не допускается;

г) вывески в витринах не должны нарушать прозрачность остекления соответствующих витрин; не допускаются окраска и покрытие декоративными пленками всей поверхности остекления витрины, замена остекления световыми коробами, установка световых коробов и планшетов, содержащих сведения информационного характера, перед остеклением витрины со стороны улицы.

2.10. Размещение отдельно стоящих рекламных и информационных конструкций в границах композиционно завершенных пространств, указанных в приложении 1 к Режимам, осуществляется после получения положительного заключения государственного органа охраны объектов культурного наследия.

2.11. Установка в границах композиционно завершенных пространств, указанных в приложении 1 к Режимам, малых архитектурных форм стационарного размещения, опор освещения, опор дорожных знаков осуществляется после получения положительного заключения государственного органа охраны объектов культурного наследия.

2.12. Работы по ремонту, замене и(или) восстановлению мощения в границах композиционно завершенных пространств, указанных в приложении 1 к Режимам, производятся после получения положительного заключения государственного органа охраны объектов культурного наследия.

2.13. Ограничения по высоте устанавливаются в соответствии со схемой приложения 2 к Режимам при условии соблюдения запретов (ограничений), установленных Режимами.

Максимальная высота зданий, строений, сооружений – 24/28(37)/28(31)м:

24 – высота уличного фронта до венчающего карниза;

28 – высота ул. фронта до конька (плоской кровли);

(37) – высота ул. фронта до наивысшей точки (с учетом акцента);

28 – высота внутриквартальной застройки;

(31) – высота внутриквартальной застройки до наивысшей точки (с учетом акцента).

(*) Историческое здание - здание, строение, сооружение, не являющееся объектом (выявленным объектом) культурного наследия, относящееся к следующим историческим периодам: в зонах охраны объектов культурного наследия, расположенных в исторически сложившихся центральных районах Санкт-Петербурга, а также в Невском районе Санкт-Петербурга, - построенное до 1917 года (здесь и далее год постройки включительно); в зонах охраны объектов культурного наследия, расположенных за пределами исторически сложившихся центральных районов Санкт-Петербурга (за исключением Невского района Санкт-Петербурга), - построенное до 1957 года, деревянное 1-2-этажное здание, строение, сооружение - построенное до 1917 года (год постройки определяется в соответствии с учетно-технической документацией об объектах государственного технического учета и технической инвентаризации).

Специальные требования режима в ОЗРЗ-1

При осуществлении градостроительной, хозяйственной и иной деятельности запрещается:

1. Изменение исторически сложившегося межевания, указанного в приложении 1 к Режимам.

2. Изменение модуля лицевых фасадов в случае объединения двух и более земельных участков.

3. Изменение устойчивых характеристик историко-градостроительной среды, к которым в том числе относятся:

исторически сложившиеся линии застройки кварталов;

тип организации уличного фронта - лицевыми фасадами, ориентированными фронтально к линии застройки, зелеными насаждениями;

тип застройки - брендмауэрная периметральная с минимальным количеством разрывов;

тип организации дворовых пространств - замкнутые, соединенные с улицами проездными арками;

визуальное превышение уличного фронта над внутриквартальной застройкой;

преобладание горизонтальных линий в силуэте застройки уличного фронта, незначительное количество вертикальных акцентов;

формирование уличного фронта на принципах сочетания однородной по стилистическим характеристикам застройки различной высоты;

типологическая однородность уличного фронта (преимущественно жилая и доходная застройка второй половины XIX века);

принципы размещения архитектурных доминант (церквей) - на участках при пересечении композиционных осей (застроенных улиц), активная роль архитектурных доминант в формировании композиции открытых городских пространств (улиц, площадей, набережных); фоновое (подчиненное) значение застройки прилегающих кварталов в системе визуального восприятия архитектурных доминант;

активная роль элементов исторического озеленения, в том числе бульваров, аллейных посадок, массивов насаждений в формировании композиции улиц.

4. Изменение традиционных приемов в архитектурном решении лицевых корпусов, к которым в том числе относятся:

традиционная форма оконных проемов (в том числе прямоугольная, прямоугольная с полуциркульным, лучковым и трапециевидным завершением);

соотношение остекленных и глухих поверхностей лицевых фасадов в пределах 30% поверхности фасадов, применение светопрозрачного стекла, исключая зеркальный эффект со стороны лицевого фасада;

скатные крыши со стороны лицевого фасада (с углом наклона лицевого ската не менее 20 градусов и не более 45 градусов для вновь строящихся зданий с расположением линии конька не глубже 9 м от линии лицевого фасада), устройство аттиков и балюстрад над карнизами зданий;

мансарды в отдельных зданиях, устроенные на принципах стилистического соответствия конфигурации крыши, расположения и формы проемов архитектурному решению лицевого фасада данного исторического здания;

традиционные для архитектуры Санкт-Петербурга второй половины XIX - начала XX веков цветовые сочетания в отделке фасадов, оконных, дверных заполнений, включая соблюдение принципа выделения элементов архитектурного декора при окраске фасада в два цвета.

5. Использование в отделке лицевых фасадов и при устройстве кровли современных материалов, за исключением традиционных для данного исторически сложившегося квартала (лицевой кирпич, штукатурка, керамика, природный неполированный камень, материал покрытия крыш - металл).

6. Установка по уличному фронту непрозрачных конструкций ограждений, за исключением случаев восстановления исторических ограждений после получения положительного заключения государственного органа охраны объектов культурного наследия.

14. Территория предварительных археологических разведок (далее - ЗА 2):

Земельный участок полностью расположен в границах зоны.

Ограничения использования земельного участка устанавливаются в соответствии с Законом Санкт-Петербурга от 24.12.2008 №820-7 "О границах объединенных зон охраны объектов культурного наследия, расположенных на территории Санкт-Петербурга, режимах использования земель и требованиях к градостроительным регламентам в границах указанных

зон".

Для территории предварительных археологических разведок устанавливаются специальные ограничения.

Для ЗА 2 - работы, связанные с углублением в грунт более 0,5 м (в том числе новое строительство, реконструкция и капитальный ремонт, прокладка и ремонт инженерных (дренажных) коммуникаций и сооружений, предполагающие выемку грунта, инженерные изыскания, благоустройство территории), производятся только при условии проведения предварительных археологических разведок, обеспечивающих выявление объектов археологического наследия на территории производства работ. Решение об отсутствии необходимости проведения предварительных археологических разведок в ЗА 2 принимается в соответствии с заключением государственного органа охраны объектов культурного наследия.

6. Информация о границах зон с особыми условиями использования территорий, если земельный участок полностью или частично расположен в границах таких зон:

Наименование зоны с особыми условиями использования территории с указанием объекта, в отношении которого установлена такая зона	Перечень координат характерных точек в системе координат, используемой для ведения Единого государственного реестра недвижимости		
	Обозначение (номер) характерной точки	X	Y
Прибрежная защитная полоса водного объекта (78:06:0002036:2866/1)	1-7	см. таблицу координат	см. таблицу координат
Зона регулирования застройки и хозяйственной деятельности (78:06:0002036:2866/2)	1-14	см. таблицу координат	см. таблицу координат
Объединенная зона регулирования застройки центральных районов Санкт-Петербурга (78:06:0002036:2866/3)	1-40	см. таблицу координат	см. таблицу координат
Охранная зона кабельных линий электропередачи (78:06:0002036:2866/4)	1-5	см. таблицу координат	см. таблицу координат
Охранная зона канализационных сетей (78:06:0002036:2866/5)	1-84	см. таблицу координат	см. таблицу координат
Водоохранная зона водного объекта (78:06:0002036:2866/6)	1-26	см. таблицу координат	см. таблицу координат
Охранная зона газораспределительной сети (78:06:0002036:2866/7)	1-14	см. таблицу координат	см. таблицу координат
Прибрежная защитная полоса водного объекта (78:06:0002036:2866/8)	1-9	см. таблицу координат	см. таблицу координат
Зона градостроительных ограничений (78:06:0002036:2866/9)	1-5	см. таблицу координат	см. таблицу координат
Водоохранная зона реки Малой Невы (ИД 1169 (78:00-6.380) (78:06:0002036:2866/10)	1-19	см. таблицу координат	см. таблицу координат
Водоохранная зона реки Смоленка (ИД 1168) (78:06-6.418) (78:06:0002036:2866/11)	1-15	см. таблицу координат	см. таблицу координат
Прибрежная защитная полоса реки Смоленка (ИД 1168) (78:06-6.419) (78:06:0002036:2866/12)	1-15	см. таблицу координат	см. таблицу координат
Объединенная зона охраны объектов культурного наследия исторически сложившихся центральных районов Санкт-Петербурга: Единая зона регулирования застройки и хозяйственной деятельности объектов	-	-	-

культурного наследия Санкт-Петербурга ОЗРЗ-1(06)			
Территория предварительных археологических разведок	-	-	-

7. Информация о границах публичных сервитутов

Информация отсутствует

8. Номер и (или) наименование элемента планировочной структуры, в границах которого расположен земельный участок

-

9. Информация о возможности подключения (технологического присоединения) объектов капитального строительства к сетям инженерно-технического обеспечения (за исключением сетей электроснабжения), определяемая с учетом программ комплексного развития систем коммунальной инфраструктуры поселения, муниципального округа, городского округа (при их наличии), в состав которой входят сведения о максимальной нагрузке в возможных точках подключения (технологического присоединения) к таким сетям, а также сведения об организации, представившей данную информацию

ГУП "Водоканал Санкт-Петербурга", информация о возможности подключения (технологического присоединения) планируемого к строительству или реконструкции объекта капитального строительства к сетям водоснабжения, водоотведения от 11.01.2022 №исх.-00079/48:

Водоснабжение: подача воды питьевого качества из системы холодного водоснабжения (максимальная подключаемая нагрузка) общим расходом 1,67 куб.м/час (40,0 куб.м/сут), а также на нужды пожаротушения (в том числе из резервуаров запаса воды с установкой их на территории земельного участка заказчика в случае необходимости) возможна.

Точка подключения на границе земельного участка.

Водоотведение:

Сброс бытовых сточных вод (максимальная подключаемая нагрузка) общим расходом 2,5 куб.м/час (60,0 куб.м/сут) в сети бытовой канализации возможен.

Сброс поверхностных сточных вод с кровли и прилегающей территории и дренажных вод (максимальная подключаемая нагрузка) общим расходом 3,474 куб.м/час в сети дождевой коммунальной канализации возможен.

Точка подключения на границе земельного участка.

10. Реквизиты нормативных правовых актов субъекта Российской Федерации, муниципальных правовых актов, устанавливающих требования к благоустройству территории

Закон Санкт-Петербурга «О благоустройстве в Санкт-Петербурге» от 25.12.2015 №891-180.

11. Информация о красных линиях:

Обозначение (номер) характерной точки	Перечень координат характерных точек в системе координат, используемой для ведения Единого государственного реестра недвижимости	
	X	Y
-	-	-

Материалы и результаты инженерных изысканий на дату выдачи ГПЗУ отсутствуют (или содержат сведения, отнесенные федеральными законами к категории ограниченного доступа).

Сведения о характерных точках границы земельного участка.

Обозначение (номер) характерной точки	Перечень координат характерных точек в системе координат, используемой для ведения Единого государственного реестра недвижимости	
	X	Y
1	95727.41	111160.15
2	95732.53	111167.28
3	95731.72	111168.16
4	95725.44	111174.85
5	95732.31	111186.48
6	95747.37	111211.95
7	95754.25	111223.52
8	95747.73	111227.36
9	95723.82	111241.37
10	95723.22	111240.41
11	95710.65	111247.99
12	95676.89	111267.84
13	95669.14	111272.61
14	95667.71	111270.73
15	95660.77	111258.82
16	95660.25	111259.13
17	95659.61	111258.03
18	95660.13	111257.73
19	95653.43	111246.31
20	95651.91	111243.68
21	95648.02	111245.94
22	95610.75	111183.68
23	95620.52	111178.63
24	95622.84	111177.25
25	95627.85	111174.39
26	95636.32	111169.34
27	95643.7	111165.41
28	95657.26	111156.47
29	95660.94	111162.42
30	95665.17	111159.8
31	95704.71	111135.34
32	95709.96	111141.39
33	95709.09	111142.07
34	95711.75	111145.1
35	95712.58	111144.47
36	95718.74	111151.47
37	95720.23	111150.46
38	95726.76	111160.47

Сведения о характерных точках границы части (частей) земельного участка

Учетный номер части: 78:06:0002036:2866/1

1	95732.53	111167.28
2	95731.72	111168.16
3	95725.44	111174.85

4	95732.31	111186.48
5	95745.54	111208.86
6	95737.24	111198.96
7	95722.42	111173.69

Сведения о характерных точках границы части (частей) земельного участка

Учетный номер части: 78:06:0002036:2866/2

1	95732.53	111167.28
2	95731.72	111168.16
3	95725.44	111174.85
4	95732.31	111186.48
5	95747.37	111211.95
6	95754.25	111223.52
7	95747.69	111227.38
8	95743.03	111219.18
9	95745.77	111217.56
10	95741.45	111210.24
11	95738.69	111211.84
12	95736.1	111207.41
13	95740.63	111204.74
14	95722.42	111173.69

Сведения о характерных точках границы части (частей) земельного участка

Учетный номер части: 78:06:0002036:2866/3

1	95727.41	111160.15
2	95732.53	111167.28
3	95722.42	111173.69
4	95740.63	111204.74
5	95736.1	111207.41
6	95738.69	111211.84
7	95741.45	111210.24
8	95745.77	111217.56
9	95743.03	111219.18
10	95747.73	111227.36
11	95723.82	111241.37
12	95723.22	111240.41
13	95710.65	111247.99
14	95676.89	111267.84
15	95669.14	111272.61
16	95667.71	111270.73
17	95660.77	111258.82
18	95660.25	111259.13
19	95659.61	111258.03
20	95660.13	111257.73
21	95653.43	111246.31
22	95651.91	111243.68
23	95648.02	111245.94
24	95610.75	111183.68
25	95620.52	111178.63
26	95622.84	111177.25
27	95627.85	111174.39

28	95636.32	111169.34
29	95643.7	111165.41
30	95657.26	111156.47
31	95660.94	111162.42
32	95665.17	111159.8
33	95704.71	111135.34
34	95709.96	111141.39
35	95709.09	111142.07
36	95711.75	111145.1
37	95712.58	111144.47
38	95718.74	111151.47
39	95720.23	111150.46
40	95726.76	111160.47

Сведения о характерных точках границы части (частей) земельного участка
Учетный номер части: 78:06:0002036:2866/4

1	95646.9	111244.06
2	95662.04	111235.25
3	95663.15	111237.15
4	95651.91	111243.68
5	95648.02	111245.94

Сведения о характерных точках границы части (частей) земельного участка
Учетный номер части: 78:06:0002036:2866/5

1	95722.03	111153.22
2	95718.52	111155.67
3	95718.63	111155.91
4	95722.27	111156.18
5	95723	111156.28
6	95723.71	111156.5
7	95724.38	111156.83
8	95726.76	111160.47
9	95726.85	111160.43
10	95726.9	111161.24
11	95726.82	111162.05
12	95726.61	111162.84
13	95726.27	111163.59
14	95725.82	111164.27
15	95725.26	111164.86
16	95724.62	111165.36
17	95723.9	111165.75
18	95723.13	111166.01
19	95722.32	111166.15
20	95721.51	111166.16
21	95714.96	111165.66
22	95714.09	111165.51
23	95713.26	111165.22
24	95712.49	111164.78
25	95711.81	111164.22
26	95711.24	111163.55
27	95710.81	111162.79

28	95708.64	111158.17
29	95707.94	111157.76
30	95707.31	111157.25
31	95706.78	111156.65
32	95706.35	111155.96
33	95706.03	111155.22
34	95705.84	111154.44
35	95705.78	111153.64
36	95705.28	111152.96
37	95695.63	111158.2
38	95690.6	111161.24
39	95693.44	111166.85
40	95693.76	111167.65
41	95693.94	111168.51
42	95693.97	111169.38
43	95693.85	111170.24
44	95693.58	111171.07
45	95693.17	111171.84
46	95692.64	111172.53
47	95691.99	111173.11
48	95691.25	111173.57
49	95690.44	111173.9
50	95689.59	111174.08
51	95688.72	111174.11
52	95687.86	111173.99
53	95687.03	111173.72
54	95686.26	111173.31
55	95685.57	111172.77
56	95684.99	111172.12
57	95684.53	111171.39
58	95681.05	111164.55
59	95680.21	111164.33
60	95679.42	111163.97
61	95678.71	111163.48
62	95678.1	111162.87
63	95677.59	111162.17
64	95677.22	111161.39
65	95676.98	111160.56
66	95676.9	111159.7
67	95676.96	111158.84
68	95677.16	111158
69	95677.51	111157.21
70	95677.99	111156.49
71	95678.59	111155.87
72	95679.28	111155.33
73	95704.47	111139.96
74	95705.15	111139.6
75	95705.89	111139.36
76	95706.65	111139.24
77	95707.42	111139.23
78	95708.18	111139.34

79	95709.96	111141.39
80	95709.09	111142.07
81	95711.75	111145.1
82	95712.58	111144.47
83	95718.74	111151.47
84	95720.23	111150.46

Сведения о характерных точках границы части (частей) земельного участка

Учетный номер части: 78:06:0002036:2866/6

1	95704.71	111135.34
2	95709.96	111141.39
3	95709.09	111142.07
4	95711.75	111145.1
5	95712.58	111144.47
6	95718.74	111151.47
7	95720.23	111150.46
8	95726.76	111160.47
9	95727.41	111160.15
10	95732.53	111167.28
11	95731.72	111168.16
12	95725.44	111174.85
13	95732.31	111186.48
14	95747.37	111211.95
15	95754.25	111223.52
16	95747.73	111227.36
17	95743.03	111219.18
18	95745.77	111217.56
19	95741.45	111210.24
20	95738.69	111211.84
21	95736.1	111207.41
22	95740.63	111204.74
23	95737.25	111198.98
24	95716.89	111174.89
25	95712.71	111169.72
26	95690.99	111143.83

Сведения о характерных точках границы части (частей) земельного участка

Учетный номер части: 78:06:0002036:2866/7

1	95653.62	111242.69
2	95669.8	111270.27
3	95669.99	111270.72
4	95670.08	111271.2
5	95670.03	111271.69
6	95669.87	111272.16
7	95669.14	111272.61
8	95667.71	111270.73
9	95660.77	111258.82
10	95660.25	111259.13
11	95659.61	111258.03
12	95660.13	111257.73
13	95653.43	111246.31

14	95651.91	111243.68
----	----------	-----------

Сведения о характерных точках границы части (частей) земельного участка
Учетный номер части: 78:06:0002036:2866/8

1	95737.25	111198.98
2	95716.89	111174.89
3	95712.71	111169.72
4	95713.57	111169.21
5	95716.91	111174.85
6	95720.7	111172.55
7	95721.48	111172.07
8	95722.42	111173.69
9	95740.63	111204.74

Сведения о характерных точках границы части (частей) земельного участка
Учетный номер части: 78:06:0002036:2866/9

1	95668.91	111272.3
2	95723.22	111240.41
3	95710.65	111247.99
4	95676.89	111267.84
5	95669.14	111272.61

Сведения о характерных точках границы части (частей) земельного участка
Учетный номер части: 78:06:0002036:2866/10

1	95732.31	111186.48
2	95747.37	111211.95
3	95754.25	111223.52
4	95747.73	111227.36
5	95723.82	111241.37
6	95723.22	111240.41
7	95710.65	111247.99
8	95676.89	111267.84
9	95669.14	111272.61
10	95667.71	111270.73
11	95660.77	111258.82
12	95660.25	111259.13
13	95659.61	111258.03
14	95660.13	111257.73
15	95656.73	111251.94
16	95670.32	111234.09
17	95688.12	111216.01
18	95718.74	111193.46
19	95732.3	111186.47

Сведения о характерных точках границы части (частей) земельного участка
Учетный номер части: 78:06:0002036:2866/11

1	95704.71	111135.34
2	95709.96	111141.39
3	95709.09	111142.07
4	95711.75	111145.1
5	95712.58	111144.47

6	95718.74	111151.47
7	95720.23	111150.46
8	95726.76	111160.47
9	95727.41	111160.15
10	95732.53	111167.28
11	95731.72	111168.16
12	95725.44	111174.85
13	95732.31	111186.48
14	95747.04	111211.39
15	95692.1	111143.14

Сведения о характерных точках границы части (частей) земельного участка
Учетный номер части: 78:06:0002036:2866/12

1	95727.41	111160.15
2	95732.53	111167.28
3	95731.72	111168.16
4	95725.44	111174.85
5	95732.31	111186.48
6	95747.04	111211.39
7	95692.1	111143.14
8	95704.71	111135.34
9	95709.96	111141.39
10	95709.09	111142.07
11	95711.75	111145.1
12	95712.58	111144.47
13	95718.74	111151.47
14	95720.23	111150.46
15	95726.76	111160.47

Приложение № 6 к Акту

по результатам государственной историко-культурной экспертизы проекта обеспечения сохранности выявленного объекта культурного наследия «Дом Н.А. Рейхеля», расположенного по адресу: Санкт-Петербург, 8-я линия В.О., дом 85, литера А (Санкт-Петербург, 8-я линия, 85; Смоленки р. наб., 12), при проведении земляных, строительных, мелиоративных, хозяйственных работ, указанных в ст. 30 Федерального закона №73-ФЗ работ по использованию лесов и иных работ, включающего оценку воздействия таких работ на указанный объект и содержащего меры по обеспечению сохранности указанного объекта при проведении таких работ на земельном участке, непосредственно связанном с земельным участком в границах территории объекта культурного наследия, в ходе строительства многоквартирного дома со встроенно-пристроенными помещениями и встроенно-пристроенным подземным гаражом по адресу: Санкт-Петербург, набережная реки Смоленки, дом 8/86 (юго-восточнее дома 8/86 литера Б по набережной реки Смоленки), кадастровый номер 78:06:0002036:2866, разработанного ООО «ИСП «Геореконструкция» в 2024 году, шифр: 02-2024-023-ОСОКН

Правоустанавливающие документы:

копии выписок из Единого государственного реестра недвижимости

Финанс публично-правовой компании "Роскадастр" по Санкт-Петербургу
полное наименование органа регистрации недвижимости

Выписка из Единого государственного реестра недвижимости об объекте недвижимости

Сведения о характеристиках объекта недвижимости


На основании запроса от 28.08.2024, поступившего на рассмотрение 28.08.2024, сообщаем, что согласно записи Единого государственного реестра недвижимости:

Раздел 1 Лист 1


Земельный участок			
вид объекта недвижимости			
Лист № 1 раздела 1	Всего листов раздела 1: 4	Всего разделов: 8	Всего листов выписки: 97
28.08.2024: № КУВН-001/2024-217397902			
Кадастровый номер:	78:06:0002036:2866		
Номер кадастрового квартала:	78:06:0002036		
Дата присвоения кадастрового номера:	20.12.2021		
Ранее присвоенный государственный учетный номер:	данные отсутствуют		
Местоположение:	Российская Федерация, 199178, город Санкт-Петербург, набережная Реки Смоленки, дом 8/86 (юго-восточное дома 8/86 литера Б по набережной реки Смоленки)		
Площадь:	10735 +/- 36		
Кадастровая стоимость, руб.:	602783677.34		
Кадастровые номера расположенных в пределах земельного участка объектов недвижимости:	78:06:0000000:3028, 78:06:0000000:3451		
Кадастровые номера объектов недвижимости, из которых образован объект недвижимости:	78:06:0002036:10; 78:06:0002036:14; 78:06:0002036:21		
Кадастровые номера образованных объектов недвижимости:	данные отсутствуют		
Категория земель:	Земли населенных пунктов		
Виды разрешенного использования:	Многоэтажная жилая застройка (высотная застройка)		
Сведения о кадастровом инженере:	Попова Мария Евгеньевна, СНИЛС 149-606-396 96, договор на выполнение кадастровых работ от 22.11.2021 № 91, дата завершения кадастровых работ: 16.12.2021		
Сведения о лесах, водных объектах и об иных природных объектах, расположенных в пределах земельного участка:	данные отсутствуют		
Сведения о том, что земельный участок полностью расположен в границах зоны с особыми условиями использования территории, территории объекта культурного наследия, публичного сервитута:	данные отсутствуют		

полное наименование должности	 ДОКУМЕНТ ПОДПИСАН ЭЛЕКТРОННОЙ ПОДПИСЬЮ	инициалы, фамилия
	Служба ОБЩЕРОССИЙСКОГО КАДАСТРА Федеральная служба государственной регистрации, кадастра и картографии Действителен с 27.04.2022 по 19.08.2024	

Земельный участок			
вид объекта недвижимости			
Лист № 2 раздела 1	Всего листов раздела 1: 4	Всего разделов: 8	Всего листов выписки: 97
28.08.2024г. № КУВИИ-001/2024-217397902			
Кадастровый номер:	78:06:0002036:2866		
Сведения о том, что земельный участок расположен в границах особой экономической зоны, территории опережающего развития, зоны территориального развития в Российской Федерации, игровой зоны:	данные отсутствуют		
Сведения о том, что земельный участок расположен в границах особо охраняемой природной территории, Байкальской природной территории и ее экологических зон, лесопарковом зеленом поясе, охотничьего угодья, лесничества:	данные отсутствуют		
Сведения о расположении земельного участка и (или) расположенного на нем объекта недвижимости в границах территории, в отношении которой принято решение о резервировании земель для государственных или муниципальных нужд:	данные отсутствуют		
Сведения о результатах проведения государственного земельного надзора:	данные отсутствуют		
Сведения о расположении земельного участка в границах территории, в отношении которой утвержден проект межевания территории:	данные отсутствуют		
Условный номер земельного участка:	данные отсутствуют		
Сведения о принятии акта и (или) заключении договора, предусматривающих предоставление в соответствии с земельным законодательством исполнительным органом государственной власти или органом местного самоуправления, находящегося в государственной или муниципальной собственности земельного участка для строительства наземного дома социального использования или наземного дома коммерческого использования:	данные отсутствуют		
Сведения о том, что земельный участок или земельные участки образованы на основании решения об изъятии земельного участка и (или) расположенного на нем объекта недвижимости для государственных или муниципальных нужд:	данные отсутствуют		
Сведения о том, что земельный участок образован из земель или земельного участка, государственная собственность на которые не разграничена:	данные отсутствуют		

полное наименование должности	 ДОКУМЕНТ ПОДПИСАН ЭЛЕКТРОННОЙ ПОДПИСЬЮ Служба ФЕДЕРАЛЬНОГО АГЕНТСТВА ПО НЕДВИЖИМОМУ ИМУЩЕСТВУ Федеральная служба государственной регистрации, кадастра и картографии Действителен с 27.04.2022 по 19.05.2024	инициалы, фамилия

Земельный участок			
вид объекта недвижимости			
Лист № 3 раздела 1	Всего листов раздела 1: 4	Всего разделов: 8	Всего листов выписки: 97
28.08.2024г. № КУВИИ-001/2024-217397902			
Кадастровый номер:		78:06:0002036:2866	
Сведения о наличии земельного спора о местоположении границ земельных участков:		данные отсутствуют	
Статус записи об объекте недвижимости:		Сведения об объекте недвижимости имеют статус "актуальные"	
Особые отметки:		<p>Для данного земельного участка обеспечен доступ посредством земельного участка (земельных участков) с кадастровым номером (кадастровыми номерами): земли общего пользования. Сведения об ограничениях права на объект недвижимости, обременениях данного объекта, не зарегистрированных в реестре прав, ограничений прав и обременений недвижимого имущества: вид ограничения (обременения): ограничения прав на земельный участок, предусмотренные статьей 56 Земельного кодекса Российской Федерации; срок действия: с 20.12.2021; реквизиты документа-основания: распоряжение "О внесении изменений в распоряжение Комитета по природопользованию, охране окружающей среды и обеспечению экологической безопасности" от 24.08.2021 № 336-р выдан: Комитет по природопользованию, охране окружающей среды и обеспечению экологической безопасности . вид ограничения (обременения): ограничения прав на земельный участок, предусмотренные статьей 56 Земельного кодекса Российской Федерации; срок действия: с 20.12.2021; реквизиты документа-основания: распоряжение "Об утверждении местоположения береговой линии (границы водного объекта, границы водоохранной зоны и границы прибрежной защитной полосы реки Сяоленка (ИД 1168) на территории Санкт-Петербурга" от 26.02.2019 № 111-р выдан: Комитет по природопользованию, охране окружающей среды и обеспечению экологической безопасности Правительства Санкт-Петербурга. вид ограничения (обременения): ограничения прав на земельный участок, предусмотренные статьей 56 Земельного кодекса Российской Федерации; срок действия: с 20.12.2021; реквизиты документа-основания: распоряжение "Об утверждении местоположения береговой линии (границы водного объекта, границы водоохранной зоны и границы прибрежной защитной полосы реки Сяоленка (ИД 1168) на территории Санкт-Петербурга" от 26.02.2019 № 111-р выдан: Комитет по природопользованию, охране окружающей среды и обеспечению экологической безопасности Правительства Санкт-Петербурга. вид ограничения (обременения): ограничения прав на земельный участок, предусмотренные статьей 56 Земельного кодекса Российской Федерации; срок действия не установлен. вид ограничения (обременения): ограничения прав на земельный участок, предусмотренные статьей 56 Земельного кодекса Российской Федерации; срок действия не установлен. вид ограничения (обременения): ограничения прав на земельный участок, предусмотренные статьей 56 Земельного кодекса Российской Федерации; срок действия не установлен.</p>	

 ДОКУМЕНТ ПОДПИСАН ЭЛЕКТРОННОЙ ПОДПИСЬЮ	Служба ОБЩЕРОССИЙСКОГО КАДАСТРА Федеральная служба государственной регистрации, кадастра и картографии Деловая линия + 7706 2022 со 19:00-20:04	ИНИЦИАЛЫ, ФИМИЛИЯ
ПОЛНОЕ НАИМЕНОВАНИЕ ДОЛЖНОСТИ		

Выписка из Единого государственного реестра недвижимости об объекте недвижимости

Сведения о зарегистрированных правах

Земельный участок			
вид объекта недвижимости			
Лист № 1 раздела 2	Всего листов раздела 2: 52	Всего разделов: 8	Всего листов выписки: 97

28.08.2024г. № КУВН-001/2024-217397902

Кадастровый номер: 78:06:0002036:2866


1	Правообладатель (правообладатели):	1.1	Общество с ограниченной ответственностью "ЛАНКО", ИНН: 7811048609
	Сведения о возможности предоставления третьим лицам персональных данных физического лица:	1.1.1	данные отсутствуют
2	Вид, номер, дата и время государственной регистрации права:	2.1	Общая долевая собственность, 4365/10502 78:06:0002036:2866-78/011/2021-2 20.12.2021 15:24:42
3	Сведения об осуществлении государственной регистрации сделки, права без необходимого в силу закона согласия третьего лица, органа:	3.1	данные отсутствуют
4	Ограничение права и обременение объекта недвижимости:		
4.1	вид:		Ипотека
	дата государственной регистрации:		07.05.2024 14:23:00
	номер государственной регистрации:		78:06:0002036:2866-78/011/2024-118
	срок, на который установлены ограничение прав и обременение объекта недвижимости:		Срок действия с 07.05.2024 по 30.09.2026
	лицо, в пользу которого установлены ограничение права и обременение объекта недвижимости:		Публичное акционерное общество "Сбербанк России", ИНН: 7707083893
	сведения о возможности предоставления третьим лицам персональных данных физического лица:		данные отсутствуют
	основание государственной регистрации:		Договор ипотеки, № ДИ802 550B00UP1, выдан 24.04.2024
	сведения об осуществлении государственной регистрации сделки, права, ограничения права без необходимого в силу закона согласия третьего лица, органа:		данные отсутствуют
	сведения об управляющем залогом и о договоре управления залогом, если такой договор заключен для управления ипотекой:		данные отсутствуют
	сведения о депозитарии, который осуществляет хранение обремененной документарной закладной или электронной закладной:		

	 ДОКУМЕНТ ПОДПИСАН ЭЛЕКТРОННОЙ ПОДПИСЬЮ	
	Служба ОБЩЕРОССИЙСКОГО КАДАСТРА Федеральная служба государственной регистрации, кадастра и картографии Дубликат от 27.08.2024 по 19.08.2024	
полное наименование должности		инициалы, фамилия


Земельный участок	
вид объекта недвижимости	
Лист № 2 раздела 2	Всего листов раздела 2: 52
	Всего разделов: 8
	Всего листов выписки: 97
28.08.2024г. № КУВИИ-001/2024-217397902	
Кадастровый номер:	78:06:0002036:2866
ведения о внесении изменений или дополнений в регистрационную запись об ипотеке:	
4.2	Ипотека
вид:	Ипотека
дата государственной регистрации:	24.11.2022 15:54:56
номер государственной регистрации:	78:06:0002036:2866-78/011/2022-9
срок, на который установлены ограничение прав и обременение объекта недвижимости:	Срок действия с 24.11.2022 по 30.06.2026
лицо, в пользу которого установлены ограничение прав и обременение объекта недвижимости:	Публичное акционерное общество «Сбербанк России», ИНН: 7707083893
сведения о возможности предоставления третьим лицам персональных данных физического лица	данные отсутствуют
основание государственной регистрации:	Договор ипотеки, № 55/9055/0003/3/1/084/21/02/И02, выдан 17.10.2022 Дополнительное соглашение к ДОГОВОРУ ИПОТЕКИ 55/9055/0003/3/1/084/21/02/И02 ОТ 17.10.2022, № 1, выдан 25.11.2022 Дополнительное соглашение к Договору ипотеки от 17.10.2022 №55/9055/0003/3/1/084/21/02/И02, № 2, выдан 24.04.2024
сведения об осуществлении государственной регистрации сделки, права, ограничения права без необходимого в силу закона согласия третьего лица, органа:	данные отсутствуют
сведения об управляющем залогом и о договоре управления залогом, если такой договор заключен для управления ипотекой:	данные отсутствуют
сведения о депозитарии, который осуществляет хранение обеспеченной документальной закладной или электронной закладной:	
ведения о внесении изменений или дополнений в регистрационную запись об ипотеке:	
4.3	Ипотека
вид:	Ипотека
дата государственной регистрации:	09.06.2022 16:36:56
номер государственной регистрации:	78:06:0002036:2866-78/011/2022-6

полное наименование должности	 ДОКУМЕНТ ПОДПИСАН ЭЛЕКТРОННОЙ ПОДПИСЬЮ С помощью ОБЕСПЕЧЕННОГО КОМПЬЮТЕРНЫМИ ПОДПИСАМИ ФЕДЕРАЛЬНОЙ СЛУЖБЫ ГОСУДАРСТВЕННОЙ РЕГИСТРАЦИИ, КАДАСТРА И КАРТОГРАФИИ Действителен с 27.06.2022 по 19.08.2024	инициалы, фамилия

Земельный участок	
вид объекта недвижимости	
Лист № 3 раздела 2	Всего листов раздела 2: 52
	Всего разделов: 8
	Всего листов выписки: 97
28.08.2024г. № КУВИ-001/2024-217397902	
Кадастровый номер:	78:06:0002036:2866
срок, на который установлены ограничение прав и обременение объекта недвижимости:	Срок действия с 09.06.2022 по 30.06.2026
лицо, в пользу которого установлены ограничение прав и обременение объекта недвижимости:	Публичное акционерное общество «Сбербанк России», ИНН: 7707083893
сведения о возможности предоставления третьим лицам персональных данных физического лица	данные отсутствуют
основание государственной регистрации:	<p>Договор ипотеки, № 55/9055/0003/3/1/084/21/01/И03, выдан 24.02.2022</p> <p>Дополнительное соглашение к Договору ипотеки № 55/9055/0003/3/1/084/21/01/И03 от 24 февраля 2022 г., № 3, выдан 04.07.2022</p> <p>Дополнительное соглашение к ДОГОВОРУ ИПОТЕКИ № 55/9055/0003/3/1/084/21/01/И03 от 24.02.2022, № 4, выдан 25.11.2022</p> <p>Дополнительное соглашение к Договору ипотеки от 24.02.2022 № 55/9055/0003/3/1/084/21/01/И03, № 5, выдан 24.04.2024</p>
сведения об осуществлении государственной регистрации сделки, права, ограничения прав без необходимого в силу закона согласия третьего лица, органа:	данные отсутствуют
сведения об управлении залогом и о договоре управления залогом, если такой договор заключен для управления ипотекой:	данные отсутствуют
сведения о депозитарии, который осуществляет хранение обезличенной документарной закладной или электронной закладной:	
сведения о внесении изменений или дополнений в регистрационную запись об ипотеке:	
4.4 вид:	Ипотека
дата государственной регистрации:	20.12.2021 15:24:42
номер государственной регистрации:	78:06:0002036:2866-78/011/2021-5
срок, на который установлены ограничение прав и обременение объекта недвижимости:	Срок действия с 21.10.2021 по 30.09.2025


полное наименование должности	 <p>ДОКУМЕНТ ПОДПИСАН ЭЛЕКТРОННОЙ ПОДСИДЕЛЮ</p> <p>Служба Общественно-правового сотрудничества Ведомство ФЕДЕРАЛЬНАЯ СЛУЖБА ГОСУДАРСТВЕННОЙ РЕГИСТРАЦИИ, КАДАСТРА И КАРТОГРАФИИ Должность: с 27.04.2022 по 19.08.2024</p>	инициалы, фамилия

Земельный участок	
вид объекта недвижимости	
Лист № 4 раздела 2	Всего листов раздела 2: 52
Всего разделов: 8	
Всего листов выписки: 97	
28.08.2024г. № КУВИИ-001/2024-217397902	
Кадастровый номер:	78:06:0002036:2866
лицо, в пользу которого установлены ограничение прав и обременение объекта недвижимости:	Публичное акционерное общество «Сбербанк России», ИНН: 7707083893
сведения о возможности предоставления третьим лицам персональных данных физического лица	данные отсутствуют
основание государственной регистрации:	Договор ипотеки, № 55/9055/0003/3/1/084/21/01/ИИ02, выдан 07.10.2021
сведения об осуществлении государственной регистрации сделки, права, ограничения прав без необходимого в силу закона согласия третьего лица, органа:	данные отсутствуют
сведения об управляющем залогом и о договоре управления залогом, если такой договор заключен для управления ипотекой:	данные отсутствуют
сведения о депозитарии, который осуществляет хранение обезличенной документарной закладной или электронной закладной:	
сведения о внесении изменений или дополнений в регистрационную запись об ипотеке:	
4.5	Ипотека
дата государственной регистрации:	20.12.2021 15:24:42
номер государственной регистрации:	78:06:0002036:2866-78/011/2021-4
срок, на который установлены ограничение прав и обременение объекта недвижимости:	Срок действия с 26.11.2021 по 28.02.2022
лицо, в пользу которого установлены ограничение прав и обременение объекта недвижимости:	Публичное акционерное общество «Сбербанк России», ИНН: 7707083893
сведения о возможности предоставления третьим лицам персональных данных физического лица	данные отсутствуют
основание государственной регистрации:	Договор ипотеки, № 55/9055/0003/3/1/084/21/01/ИИ02, выдан 28.10.2021
сведения об осуществлении государственной регистрации сделки, права, ограничения прав без необходимого в силу закона согласия третьего лица, органа:	данные отсутствуют
сведения об управляющем залогом и о договоре управления залогом, если такой договор заключен для управления ипотекой:	данные отсутствуют


полное наименование должности	 ДОКУМЕНТ ПОДПИСАН ЭЛЕКТРОННОЙ ПОДПИСЬЮ Служба ФЕДЕРАЛЬНОГО АГЕНТСТВА ПО НЕДВИЖИМОМУ ИМУЩЕСТВУ Федеральное агентство по техническому регулированию и метрологии Федеральная служба государственной регистрации, кадастра и картографии Действителен с 27.04.2022 по 19.05.2024	инициалы, фамилия

Земельный участок			
вид объекта недвижимости			
Лист № 5 раздела 2	Всего листов раздела 2: 52	Всего разделов: 8	Всего листов выписки: 97
28.08.2024г. № КУВИИ-001/2024-217397902			
Кадастровый номер:		78:06:0002036:2866	
	сведения о депозитарии, который осуществляет хранение обезличенной документарной закладной или электронной закладной:		
	сведения о внесении изменений или дополнений в регистрационную запись об ипотеке:		
1	Правообладатель (правообладатели):	1.2	Общество с ограниченной ответственностью "Специализированный застройщик "Структура-4", ИНН: 7814779371
	Сведения о возможности предоставления третьим лицам персональных данных физического лица:	1.2.1	данные отсутствуют
2	Вид, номер, дата и время государственной регистрации права:	2.2	Общая долевая собственность, 6137/10502 78:06:0002036:2866-78/011/2021-1 20.12.2021 15:24:42
3	Сведения об осуществлении государственной регистрации сделки, права без необходимого в силу закона согласия третьего лица, органа:	3.2	данные отсутствуют
4	Ограничение права и обременение объекта недвижимости:		
4.1	вид:	Ипотека	
	дата государственной регистрации:	07.05.2024 14:46:07	
	номер государственной регистрации:	78:06:0002036:2866-78/011/2024-119	
	срок, на который установлены ограничение прав и обременение объекта недвижимости:	Срок действия с 07.05.2024 по 30.09.2026	
	лицо, в пользу которого установлены ограничение прав и обременение объекта недвижимости:	Публичное акционерное общество "Сбербанк России", ИНН: 7707083893	
	сведения о возможности предоставления третьим лицам персональных данных физического лица:	данные отсутствуют	
	основание государственной регистрации:	Договор ипотеки, № ДИ801_550B00UP1, выдан 24.04.2024	
	сведения об осуществлении государственной регистрации сделки, права, ограничения права без необходимого в силу закона согласия третьего лица, органа:	данные отсутствуют	
	сведения об управляющем залогом и о договоре управления залогом, если такой договор заключен для управления ипотекой:	данные отсутствуют	

полное наименование должности	 ДОКУМЕНТ ПОДПИСАН ЭЛЕКТРОННОЙ ПОДПИСЬЮ Служба ОБЩЕРОССИЙСКОГО КАДАСТРА Федеральная служба государственной регистрации, кадастра и картографии Действителен с 27.04.2022 по 19.08.2024	инициалы, фамилия

Земельный участок			
вид объекта недвижимости			
Лист № 6 раздела 2	Всего листов раздела 2: 52	Всего разделов: 8	Всего листов выписки: 97
28.08.2024г. № КУВИИ-001/2024-217397902			
Кадастровый номер:		78:06:0002036:2866	
	сведения о депозитарии, который осуществляет хранение обезличенной документарной закладной или электронной закладной:		
	сведения о внесении изменений или дополнений в регистрационную запись об ипотеке:		
4.2	вид:	Ипотека	
	дата государственной регистрации:	24.11.2022 15:57:47	
	номер государственной регистрации:	78:06:0002036:2866-78/011/2022-8	
	срок, на который установлены ограничение прав и обременение объекта недвижимости:	Срок действия с 24.11.2022 по 30.06.2026	
	лицо, в пользу которого установлены ограничение прав и обременение объекта недвижимости:	Публичное акционерное общество «Сбербанк России», ИНН: 7707083893	
	сведения о возможности предоставления третьим лицам персональных данных физического лица	данные отсутствуют	
	основание государственной регистрации:	Договор ипотеки, № 55/9055/0003/3/1/084/21/02/И01, выдан 17.10.2022 Дополнительное соглашение к ДОГОВОРУ ИПОТЕКИ №55/9055/0003/3/1/084/21/02/И01 от 17.10.2022, № 1, выдан 25.11.2022 Дополнительное соглашение к Договору ипотеки от 17.10.2022 №55/9055/0003/3/1/084/21/02/И01, № 2, выдан 24.04.2024	
	сведения об осуществлении государственной регистрации сделки, права, ограничения права без необходимого в силу закона согласия третьего лица, органа:	данные отсутствуют	
	сведения об управляющем залогом и о договоре управления залогом, если такой договор заключен для управления ипотекой:	данные отсутствуют	
	сведения о депозитарии, который осуществляет хранение обезличенной документарной закладной или электронной закладной:		
	сведения о внесении изменений или дополнений в регистрационную запись об ипотеке:		
4.3	вид:	Ипотека	
полное наименование должности		 ДОКУМЕНТ ПОДПИСАН ЭЛЕКТРОННОЙ ПОДПИСЬЮ Служба ОБЪЕКТА ГОСУДАРСТВЕННОГО КАДАСТРА И РЕГИСТРАЦИИ Регистрации, кадастра и картографии Действителен с 27.04.2022 по 19.05.2024	
		инициалы, фамилия	

Земельный участок	
вид объекта недвижимости	
Лист № 7 раздела 2	Всего листов раздела 2: 52
	Всего разделов: 8
	Всего листов выписки: 97
28.08.2024г. № КУВИИ-001/2024-217397902	
Кадастровый номер:	78:06:0002036:2866
дата государственной регистрации:	29.06.2022 16:56:46
номер государственной регистрации:	78:06:0002036:2866-78/011/2022-7
срок, на который установлены ограничение прав и обременение объекта недвижимости:	Срок действия с 29.06.2022 по 30.06.2026
лицо, в пользу которого установлены ограничение прав и обременение объекта недвижимости:	Публичное акционерное общество Сбербанк, ИНН: 7707083893
сведения о возможности предоставления третьим лицам персональных данных физического лица	данные отсутствуют
основание государственной регистрации:	Договор ипотеки, № 55/9055/0003/3/1/084/21/01/И01, выдан 27.05.2022 Дополнительное соглашение к Договору ипотеки от 27.05.2022 №55/9055/0003/3/1/084/21/01/И01, № 1, выдан 04.07.2022 Дополнительное соглашение к ДОГОВОРУ ИПОТЕКИ №55/9055/0003/3/1/084/21/01/И01 от 27.05.2022, № 2, выдан 25.11.2022 Дополнительное соглашение к Договору ипотеки от 27.05.2022 №55/9055/0003/3/1/084/21/01/И01, № 3, выдан 24.04.2024
сведения об осуществлении государственной регистрации сделки, права, ограничения прав без необходимого в силу закона согласия третьего лица, органа:	данные отсутствуют
сведения об управлении залогом и о договоре управления залогом, если таковой договор заключен для управления ипотекой:	данные отсутствуют
сведения о депозитарии, который осуществляет хранение обезличенной документальной закладной или электронной закладной:	
сведения о внесении изменений или дополнений в регистрационную запись об ипотеке:	
4.4 вид:	Ипотека в силу закона
дата государственной регистрации:	20.12.2021 15:24:42
номер государственной регистрации:	78:06:0002036:2866-78/011/2021-3

полное наименование должности	 ДОКУМЕНТ ПОДПИСАН ЭЛЕКТРОННОЙ ПОДПИСЬЮ С помощью ОБЪЕДИНЕННОГО ФЕДЕРАЛЬНОГО ИНФОРМАЦИОННО-СТАТИСТИЧЕСКОГО ЦЕНТРА Федеральная служба государственной регистрации, кадастра и картографии Действителен с 27.04.2022 по 19.05.2024	инициалы, фамилия


Земельный участок	
вид объекта недвижимости	
Лист № 8 раздела 2	Всего листов раздела 2: 52
Всего разделов: 8	
Всего листов выписки: 97	
28.08.2024г. № КУВИИ-001/2024-217397902	
Кадастровый номер:	78:06:0002036:2866
срок, на который установлены ограничение прав и обременение объекта недвижимости:	Срок действия с 12.10.2021 по 28.02.2022
лицо, в пользу которого установлены ограничение прав и обременение объекта недвижимости:	Публичное акционерное общество «Сбербанк России», ИНН: 7707083893
сведения о возможности предоставления третьим лицам персональных данных физического лица	данные отсутствуют
основание государственной регистрации:	Договор купли-продажи недвижимого имущества, выдан 07.10.2021 Документ нотариально удостоверен: 07.10.2021 Татауровой В.С., временно исполняющей обязанности Маринос М.С., нотариуса нотариального округа Санкт-Петербург 06/54-н/78-2021-11-17
сведения об осуществлении государственной регистрации сделки, права, ограничения права без необходимого в силу закона согласия третьего лица, органа:	данные отсутствуют
сведения об управлении залогом и о договоре управления залогом, если таковой договор заключен для управления ипотекой:	данные отсутствуют
сведения о депозитарии, который осуществляет хранение обезличенной документарной закладной или электронной закладной:	
сведения о внесении изменений или дополнений в регистрационную запись об ипотеке:	
4	Ограничение прав и обременение объекта недвижимости:
4.1	вид:
	Ипотека в силу закона
	дата государственной регистрации:
	29.07.2024 13:33:00
	номер государственной регистрации:
	78:06:0002036:2866-78/011/2024-164
	срок, на который установлены ограничение прав и обременение объекта недвижимости:
	Срок действия с 29.07.2024 на 336 месяцев
	лицо, в пользу которого установлены ограничение прав и обременение объекта недвижимости:
	Публичное акционерное общество «Сбербанк России», ИНН: 7707083893
	сведения о возможности предоставления третьим лицам персональных данных физического лица
	данные отсутствуют
	основание государственной регистрации:
	Договор участия в долевом строительстве, № РБ-7с-4-ст-220, выдан 26.07.2024, дата государственной регистрации: 29.07.2024, номер государственной регистрации: 78:06:0002036:2866-78/011/2024-165



полное наименование должности

инициалы, фамилия

Земельный участок	
вид объекта недвижимости	
Лист № 9 раздела 2	Всего листов раздела 2: 52
Всего разделов: 8	
Всего листов выписки: 97	
28.08.2024г. № КУВИИ-001/2024-217397902	
Кадастровый номер:	78:06:0002036:2866
сведения об осуществлении государственной регистрации сделки, права, ограничения права без необходимого в силу закона согласия третьего лица, органа:	Кредитный договор, № 90390212, выдан 26.07.2024 данные отсутствуют
сведения об управлении залогом и о договоре управления залогом, если такой договор заключен для управления ипотекой:	данные отсутствуют
сведения о депозитарии, который осуществляет хранение обезличенной документарной закладной или электронной закладной:	
сведения о внесении изменений или дополнений в регистрационную запись об ипотеке:	
4.2 вид:	Ипотека в силу закона
дата государственной регистрации:	29.07.2024 13:26:41
номер государственной регистрации:	78:06:0002036:2866-78/011/2024-162
срок, на который установлены ограничение прав и обременение объекта недвижимости:	Срок действия с 29.07.2024 на 360 месяцев
лицо, в пользу которого установлены ограничение прав и обременение объекта недвижимости:	Публичное акционерное общество «Сбербанк России», ИНН: 7707083893
сведения о возможности предоставления третьим лицам персональных данных физического лица	данные отсутствуют
основание государственной регистрации:	Договор участия в долевом строительстве, № РБ-7о-5-ст-224, выдан 26.07.2024, дата государственной регистрации: 29.07.2024, номер государственной регистрации: 78:06:0002036:2866-78/011/2024-163 Кредитный договор, № 89345836, выдан 26.07.2024
сведения об осуществлении государственной регистрации сделки, права, ограничения права без необходимого в силу закона согласия третьего лица, органа:	данные отсутствуют
сведения об управлении залогом и о договоре управления залогом, если такой договор заключен для управления ипотекой:	данные отсутствуют

полное наименование должности	 ДОКУМЕНТ ПОДПИСАН ЭЛЕКТРОННОЙ ПОДПИСЬЮ Служба ФЕДЕРАЛЬНОГО СЛУЖБЫ ГОСУДАРСТВЕННОЙ РЕГИСТРАЦИИ, КАДАСТРА И КАРТОГРАФИИ Действителен с 27.04.2022 по 19.08.2024	инициалы, фамилия

Земельный участок	
вид объекта недвижимости	
Лист № 10 раздела 2	Всего листов раздела 2: 52
	Всего разделов: 8
	Всего листов выписки: 97
28.08.2024г. № КУВИИ-001/2024-217397902	
Кадастровый номер:	78:06:0002036:2866
	сведения о депозитарии, который осуществляет хранение обезличенной документарной закладной или электронной закладной:
	сведения о внесении изменений или дополнений в регистрационную запись об ипотеке:
4.3	вид: Ипотека в силу закона
	дата государственной регистрации: 24.07.2024 13:46:37
	номер государственной регистрации: 78:06:0002036:2866-78/011/2024-160
	срок, на который установлены ограничение прав и обременение объекта недвижимости: Срок действия с 24.07.2024 на 360 месяцев
	лицо, в пользу которого установлены ограничение прав и обременение объекта недвижимости: Публичное акционерное общество «Совкомбанк», ИНН: 4401116480
	сведения о возможности предоставления третьим лицам персональных данных физического лица: данные отсутствуют
	основание государственной регистрации: Договор участия в долевом строительстве, № РБ-1с-4-1к-17, выдан 19.07.2024, дата государственной регистрации: 24.07.2024, номер государственной регистрации: 78:06:0002036:2866-78/011/2024-161 Кредитный договор, № 10596487080, выдан 19.07.2024
	сведения об осуществлении государственной регистрации сделки, права, ограничения права без необходимого в силу закона согласия третьего лица, органа: данные отсутствуют
	сведения об управляющем залогом и о договоре управления залогом, если таковой договор заключен для управления ипотекой: данные отсутствуют
	сведения о депозитарии, который осуществляет хранение обезличенной документарной закладной или электронной закладной:
	сведения о внесении изменений или дополнений в регистрационную запись об ипотеке:
4.4	вид: Ипотека в силу закона
	дата государственной регистрации: 17.07.2024 08:55:11
	номер государственной регистрации: 78:06:0002036:2866-78/011/2024-154



полное наименование должности

инициалы, фамилия


Земельный участок	
вид объекта недвижимости	
Лист № 11 раздела 2	Всего листов раздела 2: 52
	Всего разделов: 8
	Всего листов выписки: 97
28.08.2024г. № КУВИИ-001/2024-217397902	
Кадастровый номер:	78:06:0002036:2866
срок, на который установлены ограничение прав и обременение объекта недвижимости:	Срок действия с 17.07.2024 на 360 месяцев
лицо, в пользу которого установлены ограничение прав и обременение объекта недвижимости:	Публичное акционерное общество «Сбербанк России», ИНН: 7707083893
сведения о возможности предоставления третьим лицам персональных данных физического лица	данные отсутствуют
основание государственной регистрации:	Кредитный договор, № 89899652, выдан 16.07.2024 Договор участия в долевом строительстве, № РБ-9с-4-ст-299, выдан 16.07.2024, дата государственной регистрации: 17.07.2024, номер государственной регистрации: 78:06:0002036:2866-78/011/2024-155
сведения об осуществлении государственной регистрации сделки, права, ограничения права без необходимого в силу закона согласия третьего лица, органа:	данные отсутствуют
сведения об управлении залогом и о договоре управления залогом, если такой договор заключен для управления ипотекой:	данные отсутствуют
сведения о депозитарии, который осуществляет хранение обезличенной документарной закладной или электронной закладной:	
сведения о внесении изменений или дополнений в регистрационную запись об ипотеке:	
4.5 вид:	Ипотека в силу закона
дата государственной регистрации:	10.07.2024 15:42:04
номер государственной регистрации:	78:06:0002036:2866-78/011/2024-150
срок, на который установлены ограничение прав и обременение объекта недвижимости:	Срок действия с 10.07.2024 по 05.07.2039
лицо, в пользу которого установлены ограничение прав и обременение объекта недвижимости:	Публичное акционерное общество «Банк "Санкт-Петербург"», ИНН: 7831000027
сведения о возможности предоставления третьим лицам персональных данных физического лица	данные отсутствуют
основание государственной регистрации:	Договор участия в долевом строительстве, № РБ-4с-7-1к-111, выдан 05.07.2024, дата государственной регистрации: 10.07.2024, номер государственной регистрации: 78:06:0002036:2866-78/011/2024-151



полное наименование должности

инициалы, фамилия


Земельный участок	
вид объекта недвижимости	
Лист № 12 раздела 2	Всего листов раздела 2: 52
Всего разделов: 8	
Всего листов выписки: 97	
28.08.2024г. № КУВИИ-001/2024-217397902	
Кадастровый номер:	78:06:0002036:2866
	Кредитный договор, № 0132-24-021492, выдан 05.07.2024
сведения об осуществлении государственной регистрации сделки, права, ограничения права без необходимого в силу закона согласия третьего лица, органа:	данные отсутствуют
сведения об управлении залогом и о договоре управления залогом, если такой договор заключен для управления ипотекой:	данные отсутствуют
сведения о депозитарии, который осуществляет хранение обезличенной документарной закладной или электронной закладной:	
сведения о внесении изменений или дополнений в регистрационную запись об ипотеке:	
4.6 вид:	Ипотека в силу закона
дата государственной регистрации:	03.07.2024 19:18:40
номер государственной регистрации:	78:06:0002036:2866-78/011/2024-147
срок, на который установлены ограничение прав и обременение объекта недвижимости:	Срок действия с 03.07.2024 на 180 месяцев
лицо, в пользу которого установлены ограничение прав и обременение объекта недвижимости:	Публичное акционерное общество «Сбербанк России», ИНН: 7707083893
сведения о возможности предоставления третьим лицам персональных данных физического лица	данные отсутствуют
основание государственной регистрации:	Договор участия в долевом строительстве, № РБ-2о-3-1к-39, выдан 30.06.2024, дата государственной регистрации: 03.07.2024, номер государственной регистрации: 78:06:0002036:2866-78/011/2024-148
	Кредитный договор, № 89159099, выдан 01.07.2024
сведения об осуществлении государственной регистрации сделки, права, ограничения права без необходимого в силу закона согласия третьего лица, органа:	данные отсутствуют
сведения об управлении залогом и о договоре управления залогом, если такой договор заключен для управления ипотекой:	данные отсутствуют

полное наименование должности	 ДОКУМЕНТ ПОДПИСАН ЭЛЕКТРОННОЙ ПОДПИСЬЮ Служба ОБЩЕРОССИЙСКОГО НАЦИОНАЛЬНОГО ЦЕНТРА ФЕДЕРАЛЬНАЯ СЛУЖБА ГОСУДАРСТВЕННОЙ РЕГИСТРАЦИИ, КАДАСТРА И КАРТОГРАФИИ Действителен с 27.04.2022 по 19.08.2024	инициалы, фамилия

Земельный участок	
вид объекта недвижимости	
Лист № 13 раздела 2	Всего листов раздела 2: 52
	Всего разделов: 8
	Всего листов выписки: 97
28.08.2024г. № КУВИИ-001/2024-217397902	
Кадастровый номер:	78:06:0002036:2866
	сведения о депозитарии, который осуществляет хранение обезличенной документарной закладной или электронной закладной:
	сведения о внесении изменений или дополнений в регистрационную запись об ипотеке:
4.7	вид: Ипотека в силу закона
	дата государственной регистрации: 26.06.2024 16:59:32
	номер государственной регистрации: 78:06:0002036:2866-78/011/2024-145
	срок, на который установлены ограничение прав и обременение объекта недвижимости: Срок действия с 26.06.2024 на 360 месяцев
	лицо, в пользу которого установлены ограничение прав и обременение объекта недвижимости: Публичное акционерное общество «Сбербанк России», ИНН: 7707083893
	сведения о возможности предоставления третьим лицам персональных данных физического лица: данные отсутствуют
	основание государственной регистрации: Договор участия в долевом строительстве, № РБ-9с-6-ст-310, выдан 25.06.2024, дата государственной регистрации: 26.06.2024, номер государственной регистрации: 78:06:0002036:2866-78/011/2024-146 Кредитный договор, № 88387306, выдан 25.06.2024
	сведения об осуществлении государственной регистрации сделки, права, ограничения права без необходимого в силу закона согласия третьего лица, органа: данные отсутствуют
	сведения об управляющем залогом и о договоре управления залогом, если таковой договор заключен для управления ипотекой: данные отсутствуют
	сведения о депозитарии, который осуществляет хранение обезличенной документарной закладной или электронной закладной:
	сведения о внесении изменений или дополнений в регистрационную запись об ипотеке:
4.8	вид: Ипотека в силу закона
	дата государственной регистрации: 20.06.2024 14:37:11
	номер государственной регистрации: 78:06:0002036:2866-78/011/2024-143

полное наименование должности	 ДОКУМЕНТ ПОДПИСАН ЭЛЕКТРОННОЙ ПОДПИСЬЮ С помощью ОБЕСЛИЧЕННОЙ ДОКУМЕНТАРНОЙ ЗАКЛАДНОЙ Выдана ФЕДЕРАЛЬНОЙ СЛУЖБЕ ГОСУДАРСТВЕННОЙ РЕГИСТРАЦИИ, КАДАСТРА И КАРТОГРАФИИ Дата выдачи: 27.08.2024 в 14:05:20	инициалы, фамилия

Земельный участок	
вид объекта недвижимости	
Лист № 14 раздела 2	Всего листов раздела 2: 52
	Всего разделов: 8
	Всего листов выписки: 97
28.08.2024г. № КУВИИ-001/2024-217397902	
Кадастровый номер:	78:06:0002036:2866
срок, на который установлены ограничение прав и обременение объекта недвижимости:	Срок действия с 20.06.2024 на 360 месяцев
лицо, в пользу которого установлены ограничение прав и обременение объекта недвижимости:	Публичное акционерное общество "Сбербанк России", ИНН: 7707083893
сведения о возможности предоставления третьим лицам персональных данных физического лица	данные отсутствуют
основание государственной регистрации:	Договор участия в долевом строительстве, № РБ-60-2-ст-149, выдан 10.06.2024, дата государственной регистрации: 20.06.2024, номер государственной регистрации: 78:06:0002036:2866-78/011/2024-144 Кредитный договор, № 87806560, выдан 10.06.2024
сведения об осуществлении государственной регистрации сделки, права, ограничения права без необходимого в силу закона согласия третьего лица, органа:	данные отсутствуют
сведения об управлении залогом и о договоре управления залогом, если такой договор заключен для управления ипотекой:	данные отсутствуют
сведения о депозитарии, который осуществляет хранение обезличенной документарной закладной или электронной закладной:	
сведения о внесении изменений или дополнений в регистрационную запись об ипотеке:	
4.9 вид:	Ипотека в силу закона
дата государственной регистрации:	19.06.2024 13:44:12
номер государственной регистрации:	78:06:0002036:2866-78/011/2024-141
срок, на который установлены ограничение прав и обременение объекта недвижимости:	Срок действия с 19.06.2024 на 360 месяцев
лицо, в пользу которого установлены ограничение прав и обременение объекта недвижимости:	Публичное акционерное общество «Сбербанк России», ИНН: 7707083893
сведения о возможности предоставления третьим лицам персональных данных физического лица	данные отсутствуют
основание государственной регистрации:	Кредитный договор, № 87326408, выдан 17.06.2024




полное наименование должности

инициалы, фамилия

Земельный участок	
вид объекта недвижимости	
Лист № 16 раздела 2	Всего листов раздела 2: 52
	Всего разделов: 8
	Всего листов выписки: 97
28.08.2024г. № КУВИИ-001/2024-217397902	
Кадастровый номер:	78:06:0002036:2866
	сведения об осуществлении государственной регистрации сделки, права, ограничения права без необходимого в силу закона согласия третьего лица, органа:
	данные отсутствуют
	сведения об управляющем залогом и о договоре управления залогом, если таковой договор заключен для управления ипотекой:
	данные отсутствуют
	сведения о депозитарии, который осуществляет хранение обезличенной документальной закладной или электронной закладной:
	данные отсутствуют
	сведения о внесении изменений или дополнений в регистрационную запись об ипотеке:
	данные отсутствуют
4.11	вид:
	Ипотека в силу закона
	дата государственной регистрации:
	13.06.2024 19:13:38
	номер государственной регистрации:
	78:06:0002036:2866-78/011/2024-137
	срок, на который установлены ограничение прав и обременение объекта недвижимости:
	Срок действия с 13.06.2024 на 360 месяцев
	лицо, в пользу которого установлены ограничение права и обременение объекта недвижимости:
	Публичное акционерное общество «Сбербанк России», ИНН: 7707083893
	сведения о возможности предоставления третьим лицам персональных данных физического лица
	данные отсутствуют
	основание государственной регистрации:
	Договор участия в долевом строительстве, № РБ-60-3-1к-159, выдан 10.06.2024, дата государственной регистрации: 13.06.2024, номер государственной регистрации: 78:06:0002036:2866-78/011/2024-138
	Кредитный договор, № 87457883, выдан 10.06.2024
	сведения об осуществлении государственной регистрации сделки, права, ограничения права без необходимого в силу закона согласия третьего лица, органа:
	данные отсутствуют
	сведения об управляющем залогом и о договоре управления залогом, если таковой договор заключен для управления ипотекой:
	данные отсутствуют

полное наименование должности	 ДОКУМЕНТ ПОДПИСАН ЭЛЕКТРОННОЙ ПОДПИСЬЮ Служба ОБЩЕРОССИЙСКОГО КАДАСТРА Федеральная служба государственной регистрации, кадастра и картографии Действителен с 27.06.2022 по 19.06.2024	инициалы, фамилия

Земельный участок	
вид объекта недвижимости	
Лист № 17 раздела 2	Всего листов раздела 2: 52
	Всего разделов: 8
	Всего листов выписки: 97
28.08.2024г. № КУВИИ-001/2024-217397902	
Кадастровый номер:	78:06:0002036:2866
	сведения о депозитарии, который осуществляет хранение обезличенной документарной закладной или электронной закладной:
	сведения о внесении изменений или дополнений в регистрационную запись об ипотеке:
4.12	вид: Ипотека в силу закона
	дата государственной регистрации: 13.06.2024 18:41:48
	номер государственной регистрации: 78:06:0002036:2866-78/011/2024-135
	срок, на который установлены ограничение прав и обременение объекта недвижимости: Срок действия с 13.06.2024 на 336 месяцев
	лицо, в пользу которого установлены ограничение прав и обременение объекта недвижимости: Публичное акционерное общество «Сбербанк России», ИНН: 7707083893
	сведения о возможности предоставления третьим лицам персональных данных физического лица: данные отсутствуют
	основание государственной регистрации: Дополнительное соглашение к Договору №РБ-6с-8-ст-196 участия в долевом строительстве от 24.05.2024 г., выдан 11.06.2024, дата государственной регистрации: 13.06.2024, номер государственной регистрации: 78:06:0002036:2866-78/011/2024-136 Договор участия в долевом строительстве, № РБ-6с-8-ст-196, выдан 24.05.2024, номер государственной регистрации: 78:06:0002036:2866-78/011/2024-128 Кредитный договор, № 86815355, выдан 11.06.2024
	сведения об осуществлении государственной регистрации сделки, права, ограничения права без необходимого в силу закона согласия третьего лица, органа: данные отсутствуют
	сведения об управляющем залогом и о договоре управления залогом, если такой договор заключен для управления ипотекой: данные отсутствуют
	сведения о депозитарии, который осуществляет хранение обезличенной документарной закладной или электронной закладной:
	сведения о внесении изменений или дополнений в регистрационную запись об ипотеке:

полное наименование должности	 ДОКУМЕНТ ПОДПИСАН ЭЛЕКТРОННОЙ ПОДПИСЬЮ Службы ОБЕЗЛИЧЕННОГО ДОКУМЕНТООБОРОТА Федеральная служба государственной регистрации, кадастра и картографии Действителен с 27.04.2022 по 19.08.2024	инициалы, фамилия

Земельный участок	
вид объекта недвижимости	
Лист № 18 раздела 2	Всего листов раздела 2: 52
Всего разделов: 8	
Всего листов выписки: 97	
28.08.2024г. № КУВИИ-001/2024-217397902	
Кадастровый номер:	78:06:0002036:2866
4.13	<p>вид: Ипотека в силу закона</p> <p>дата государственной регистрации: 13.06.2024 18:28:07</p> <p>номер государственной регистрации: 78:06:0002036:2866-78/011/2024-133</p> <p>срок, на который установлены ограничение прав и обременение объекта недвижимости: Срок действия с 13.06.2024 на 360 месяцев</p> <p>лицо, в пользу которого установлены ограничение прав и обременение объекта недвижимости: Публичное акционерное общество «Сбербанк России», ИНН: 7707083893</p> <p>сведения о возможности предоставления третьим лицам персональных данных физического лица: данные отсутствуют</p> <p>основание государственной регистрации: Договор участия в долевом строительстве, № РБ-6-6-ст-185, выдан 10.06.2024, дата государственной регистрации: 13.06.2024, номер государственной регистрации: 78:06:0002036:2866-78/011/2024-134 Кредитный договор, № 87216304, выдан 11.06.2024</p> <p>сведения об осуществлении государственной регистрации сделки, права, ограничения права без необходимого в силу закона согласия третьего лица, органа: данные отсутствуют</p> <p>сведения об управлении залогом и о договоре управления залогом, если таковой договор заключен для управления ипотекой: данные отсутствуют</p> <p>сведения о депозитарии, который осуществляет хранение обезличенной документарной закладной или электронной закладной: данные отсутствуют</p> <p>сведения о внесении изменений или дополнений в регистрационную запись об ипотеке: данные отсутствуют</p>
4.14	<p>вид: Ипотека в силу закона</p> <p>дата государственной регистрации: 21.05.2024 11:57:24</p> <p>номер государственной регистрации: 78:06:0002036:2866-78/011/2024-122</p> <p>срок, на который установлены ограничение прав и обременение объекта недвижимости: Срок действия с 21.05.2024 на 360 месяцев</p> <p>лицо, в пользу которого установлены ограничение прав и обременение объекта недвижимости: Публичное акционерное общество «Сбербанк России», ИНН: 7707083893</p> <p>сведения о возможности предоставления третьим лицам персональных данных физического лица: данные отсутствуют</p>
полное наименование должности	<p>ДОКУМЕНТ ПОДПИСАН ЭЛЕКТРОННОЙ ПОДПИСЬЮ</p> <p>Стефанов ОВЕРГАТОВСКОЕ ОУГЛАССКОЕ ИИИ Видеом: ФЕДЕРАЛЬНАЯ СЛУЖБА ГОСУДАРСТВЕННОЙ РЕГИСТРАЦИИ, КАДАСТРА И НЕДВИЖИМОСТИ Датирование: с 27.06.2022 по 19.06.2024</p>
	ИННИЦИАЛЫ, ФИМИЛИЯ

Земельный участок	
вид объекта недвижимости	
Лист № 19 раздела 2	Всего листов раздела 2: 52
	Всего разделов: 8
	Всего листов выписки: 97
28.08.2024г. № КУВИИ-001/2024-217397902	
Кадастровый номер:	78:06:0002036:2866
основание государственной регистрации:	Договор участия в долевом строительстве, № РБ-7с-7-3к-233, выдан 17.05.2024, дата государственной регистрации: 21.05.2024, номер государственной регистрации: 78:06:0002036:2866-78/011/2024-123 Кредитный договор, № 86184210, выдан 17.05.2024
сведения об осуществлении государственной регистрации сделки, права, ограничения прав без необходимого в силу закона согласия третьего лица, органа:	данные отсутствуют
сведения об управлении залогом и о договоре управления залогом, если такой договор заключен для управления ипотекой:	данные отсутствуют
сведения о депозитарии, который осуществляет хранение обезличенной документарной закладной или электронной закладной:	
сведения о внесении изменений или дополнений в регистрационную запись об ипотеке:	
4.15 вид:	Ипотека в силу закона
дата государственной регистрации:	08.05.2024 12:10:06
номер государственной регистрации:	78:06:0002036:2866-78/011/2024-120
срок, на который установлены ограничение прав и обременение объекта недвижимости:	Срок действия с 08.05.2024 на 360 месяцев
лицо, в пользу которого установлены ограничение прав и обременение объекта недвижимости:	Публичное акционерное общество «Сбербанк России», ИНН: 7707083893
сведения о возможности предоставления третьим лицам персональных данных физического лица	данные отсутствуют
основание государственной регистрации:	Договор участия в долевом строительстве, № РБ-6с-5-3к-178, выдан 30.04.2024, дата государственной регистрации: 08.05.2024, номер государственной регистрации: 78:06:0002036:2866-78/011/2024-121 Кредитный договор, № 84845361, выдан 07.05.2024
сведения об осуществлении государственной регистрации сделки, права, ограничения прав без необходимого в силу закона согласия третьего лица, органа:	данные отсутствуют

полное наименование должности	 ДОКУМЕНТ ПОДПИСАН ЭЛЕКТРОННОЙ ПОДПИСЬЮ Служба ФЕДЕРАЛЬНОГО АГЕНТСТВА ПО НЕДВИЖИМОМУ ИМУЩЕСТВУ ФЕДЕРАЛЬНАЯ СЛУЖБА ГОСУДАРСТВЕННОЙ РЕГИСТРАЦИИ, КАДАСТРА И КАРТОГРАФИИ Действителен с 27.04.2022 по 19.05.2024	инициалы, фамилия

Земельный участок	
вид объекта недвижимости	
Лист № 20 раздела 2	Всего листов раздела 2: 52
	Всего разделов: 8
	Всего листов выписки: 97
28.08.2024г. № КУВН-001/2024-217397902	
Кадастровый номер:	78:06:0002036:2866
	сведения об управляющем залогом и о договоре управления залогом, если такой договор заключен для управления ипотекой:
	данные отсутствуют
	сведения о депозитарии, который осуществляет хранение обезличенной документарной закладной или электронной закладной:
	сведения о внесении изменений или дополнений в регистрационную запись об ипотеке:
4.16	вид:
	Ипотека в силу закона
	дата государственной регистрации:
	17.04.2024 18:19:22
	номер государственной регистрации:
	78:06:0002036:2866-78/011/2024-115
	срок, на который установлены ограничение прав и обременение объекта недвижимости:
	Срок действия с 17.04.2024 на 180 месяцев
	лицо, в пользу которого установлены ограничение прав и обременение объекта недвижимости:
	Публичное акционерное общество «Сбербанк России», ИНН: 7707083893
	сведения о возможности предоставления третьим лицам персональных данных физического лица
	данные отсутствуют
	основание государственной регистрации:
	Кредитный договор, № 83424959, выдан 12.04.2024
	Договор участия в долевом строительстве, № РБ-7с-2-1к-212, выдан 12.04.2024, дата государственной регистрации: 17.04.2024, номер государственной регистрации: 78:06:0002036:2866-78/011/2024-116
	сведения об осуществлении государственной регистрации сделки, права, ограничения права без необходимого в силу закона согласия третьего лица, органа:
	данные отсутствуют
	сведения об управляющем залогом и о договоре управления залогом, если такой договор заключен для управления ипотекой:
	данные отсутствуют
	сведения о депозитарии, который осуществляет хранение обезличенной документарной закладной или электронной закладной:
	сведения о внесении изменений или дополнений в регистрационную запись об ипотеке:
4.17	вид:
	Ипотека в силу закона




ДОКУМЕНТ ПОДПИСАН
ЭЛЕКТРОННОЙ ПОДПИСЬЮ

Стороной ОБЩЕСТВО С ОГРАНИЧЕННОЙ ОТВЕТСТВЕННОСТЬЮ
Имярек ФЕДЕРАЛЬНАЯ СЛУЖБА ГОСУДАРСТВЕННОЙ
РЕГИСТРАЦИИ, КАДАСТРА И КАРТОГРАФИИ
Действителен с 27.04.2022 по 19.08.2024

ПОЛНОЕ НАИМЕНОВАНИЕ ДОЛЖНОСТИ

ИНИЦИАЛЫ, ФАМИЛИЯ

Земельный участок	
вид объекта недвижимости	
Лист № 21 раздела 2	Всего листов раздела 2: 52
	Всего разделов: 8
	Всего листов выписки: 97
28.08.2024г. № КУВИИ-001/2024-217397902	
Кадастровый номер:	78:06:0002036:2866
дата государственной регистрации:	06.03.2024 15:42:32
номер государственной регистрации:	78:06:0002036:2866-78/011/2024-105
срок, на который установлены ограничение прав и обременение объекта недвижимости:	Срок действия с 06.03.2024 на 362 месяца
лицо, в пользу которого установлены ограничение прав и обременение объекта недвижимости:	Банк ВТБ (публичное акционерное общество), ИНН: 7702070139
сведения о возможности предоставления третьим лицам персональных данных физического лица	данные отсутствуют
основание государственной регистрации:	Индивидуальные условия кредитного договора, № V634/2626-0001744, выдан 05.03.2024 Договор участия в долевом строительстве, № РБ-5о-7-1к-135, выдан 29.02.2024, дата государственной регистрации: 06.03.2024, номер государственной регистрации: 78:06:0002036:2866-78/011/2024-106
сведения об осуществлении государственной регистрации сделки, права, ограничения права без необходимого в силу закона согласия третьего лица, органа:	данные отсутствуют
сведения об управлении залогом и о договоре управления залогом, если такой договор заключен для управления ипотекой:	данные отсутствуют
сведения о депозитарии, который осуществляет хранение обезличенной документальной закладной или электронной закладной:	
сведения о внесении изменений или дополнений в регистрационную запись об ипотеке:	
4.18 вид:	Ипотека в силу закона
дата государственной регистрации:	08.02.2024 16:36:43
номер государственной регистрации:	78:06:0002036:2866-78/011/2024-102
срок, на который установлены ограничение прав и обременение объекта недвижимости:	Срок действия с 08.02.2024 на 242 месяца
лицо, в пользу которого установлены ограничение прав и обременение объекта недвижимости:	Акционерное общество «АЛЬФА-БАНК», ИНН: 7728168971
сведения о возможности предоставления третьим лицам персональных данных физического лица	данные отсутствуют

полное наименование должности	 ДОКУМЕНТ ПОДПИСАН ЭЛЕКТРОННОЙ ПОДПИСЬЮ Служба ОБЩЕРОССИЙСКОГО КАДАСТРА Федеральное агентство государственной регистрации, кадастра и картографии Москва + 7 (495) 202 20 20	инициалы, фамилия

Земельный участок	
вид объекта недвижимости	
Лист № 22 раздела 2	Всего листов раздела 2: 52
	Всего разделов: 8
	Всего листов выписки: 97
28.08.2024г. № КУВИИ-001/2024-217397902	
Кадастровый номер:	78:06:0002036:2866
основание государственной регистрации:	Договор участия в долевом строительстве, № РЕ-10с-4-1х-340, выдан 31.01.2024, дата государственной регистрации: 08.02.2024, номер государственной регистрации: 78:06:0002036:2866-78/011/2024-103 Кредитный договор, № G050S24012300926, выдан 02.02.2024
сведения об осуществлении государственной регистрации сделки, права, ограничения прав без необходимого в силу закона согласия третьего лица, органа:	данные отсутствуют
сведения об управлении залогом и о договоре управления залогом, если такой договор заключен для управления ипотекой:	данные отсутствуют
сведения о депозитарии, который осуществляет хранение обезличенной документарной закладной или электронной закладной:	
сведения о внесении изменений или дополнений в регистрационную запись об ипотеке:	
4.19 вид:	Ипотека в силу закона
дата государственной регистрации:	07.02.2024 11:29:58
номер государственной регистрации:	78:06:0002036:2866-78/011/2024-99
срок, на который установлены ограничение прав и обременение объекта недвижимости:	Срок действия с 07.02.2024 на 242 месяца
лицо, в пользу которого установлены ограничение прав и обременение объекта недвижимости:	Акционерное общество «АЛЬФА-БАНК», ИНН: 7728168971
сведения о возможности предоставления третьим лицам персональных данных физического лица	данные отсутствуют
основание государственной регистрации:	Договор участия в долевом строительстве, № РЕ-10с-4-2х-341, выдан 31.01.2024, дата государственной регистрации: 07.02.2024, номер государственной регистрации: 78:06:0002036:2866-78/011/2024-100 Кредитный договор, № G050S24012301053, выдан 02.02.2024
сведения об осуществлении государственной регистрации сделки, права, ограничения прав без необходимого в силу закона согласия третьего лица, органа:	данные отсутствуют

полное наименование должности	 ДОКУМЕНТ ПОДПИСАН ЭЛЕКТРОННОЙ ПОДПИСЬЮ Служба ФЕДЕРАЛЬНОГО АГЕНТСТВА ПО НЕДВИЖИМОМУ ИМУЩЕСТВУ Федеральное агентство по техническому регулированию и метрологии Федеральная служба государственной регистрации, кадастра и картографии Действителен с 27.04.2022 по 18.08.2024	инициалы, фамилия

Земельный участок	
вид объекта недвижимости	
Лист № 24 раздела 2	Всего листов раздела 2: 52
	Всего разделов: 8
	Всего листов выписки: 97
28.08.2024г. № КУВИ-001/2024-217397902	
Кадастровый номер:	78:06:0002036:2866
дата государственной регистрации:	02.02.2024 16:36:43
номер государственной регистрации:	78:06:0002036:2866-78/011/2024-95
срок, на который установлены ограничение прав и обременение объекта недвижимости:	Срок действия с 02.02.2024 по 30.01.2054
лицо, в пользу которого установлены ограничение прав и обременение объекта недвижимости:	Акционерное общество «Сургутнефтегазбанк», ИНН: 8602190258
сведения о возможности предоставления третьим лицам персональных данных физического лица	данные отсутствуют
основание государственной регистрации:	Договор участия в долевом строительстве, № РЕ-9с-2-ст-286, выдан 31.01.2024, дата государственной регистрации: 02.02.2024, номер государственной регистрации: 78:06:0002036:2866-78/011/2024-96 Кредитный договор, № Р339165, выдан 31.01.2024
сведения об осуществлении государственной регистрации сделки, права, ограничения права без необходимого в силу закона согласия третьего лица, органа:	данные отсутствуют
сведения об управлении залогом и о договоре управления залогом, если такой договор заключен для управления ипотекой:	данные отсутствуют
сведения о депозитарии, который осуществляет хранение обезличенной документарной закладной или электронной закладной:	
сведения о внесении изменений или дополнений в регистрационную запись об ипотеке:	
4.22 вид:	Ипотека в силу закона
дата государственной регистрации:	02.02.2024 16:06:09
номер государственной регистрации:	78:06:0002036:2866-78/011/2024-93
срок, на который установлены ограничение прав и обременение объекта недвижимости:	Срок действия с 02.02.2024 по 25.01.2034
лицо, в пользу которого установлены ограничение прав и обременение объекта недвижимости:	Акционерное общество "Газпромбанк", ИНН: 7744001497
сведения о возможности предоставления третьим лицам персональных данных физического лица	данные отсутствуют

полное наименование должности	 ДОКУМЕНТ ПОДПИСАН ЭЛЕКТРОННОЙ ПОДПИСЬЮ Служба ОБЩЕРОССИЙСКОГО КАДАСТРА Федеральное АГЕНТСТВО ГОСУДАРСТВЕННОЙ РЕГИСТРАЦИИ, КАДАСТРА И КАРТОГРАФИИ Действителен с 27.04.2022 по 19.05.2024	инициалы, фамилия

Земельный участок	
вид объекта недвижимости	
Лист № 25 раздела 2	Всего листов раздела 2: 52
	Всего разделов: 8
	Всего листов выписки: 97
28.08.2024г. № КУВН-001/2024-217397902	
Кадастровый номер:	78:06:0002036:2866
основание государственной регистрации:	Договор участия в долевом строительстве, № РБ-6с-5-1х-175, выдан 31.01.2024 Кредитный договор, № 0013-ИП/24, выдан 31.01.2024
сведения об осуществлении государственной регистрации сделки, права, ограничения права без необходимого в силу закона согласия третьего лица, органа:	данные отсутствуют
сведения об управлении залогом и о договоре управления залогом, если такой договор заключен для управления ипотекой:	данные отсутствуют
сведения о депозитарии, который осуществляет хранение обезличенной документарной закладной или электронной закладной:	
ведения о внесении изменений или дополнений в регистрационную запись об ипотеке:	
4.23 вид:	Ипотека в силу закона
дата государственной регистрации:	15.01.2024 18:44:35
номер государственной регистрации:	78:06:0002036:2866-78/011/2024-90
срок, на который установлены ограничение прав и обременение объекта недвижимости:	Срок действия с 15.01.2024 на 362 месяца
лицо, в пользу которого установлены ограничение прав и обременение объекта недвижимости:	Акционерное общество «АЛЬФА-БАНК», ИНН: 7728168971
сведения о возможности предоставления третьим лицам персональных данных физического лица	данные отсутствуют
основание государственной регистрации:	Договор участия в долевом строительстве, № РБ-10с-6-1х-352, выдан 27.12.2023, дата государственной регистрации: 15.01.2024, номер государственной регистрации: 78:06:0002036:2866-78/011/2024-91 Кредитный договор, № G050S23122200391, выдан 27.12.2023
сведения об осуществлении государственной регистрации сделки, права, ограничения права без необходимого в силу закона согласия третьего лица, органа:	данные отсутствуют


полное наименование должности	 ДОКУМЕНТ ПОДПИСАН ЭЛЕКТРОННОЙ ПОДПИСЬЮ Служба ОБЪЕКТА ГОСУДАРСТВЕННОЙ Регистрации Федеральная служба государственной Регистрации, кадастра и картографии Действителен с 27.04.2022 по 15.08.2024	инициалы, фамилия

Земельный участок	
вид объекта недвижимости	
Лист № 27 раздела 2	Всего листов раздела 2: 52
	Всего разделов: 8
	Всего листов выписки: 97
28.08.2024г. № КУВИ-001/2024-217397902	
Кадастровый номер:	78:06:0002036:2866
дата государственной регистрации:	28.12.2023 15:21:59
номер государственной регистрации:	78:06:0002036:2866-78/011/2023-86
срок, на который установлены ограничение прав и обременение объекта недвижимости:	Срок действия с 28.12.2023 на 259 месяцев
лицо, в пользу которого установлены ограничение прав и обременение объекта недвижимости:	Публичное акционерное общество «Сбербанк России», ИНН: 7707083893
сведения о возможности предоставления третьим лицам персональных данных физического лица	данные отсутствуют
основание государственной регистрации:	Договор участия в долевом строительстве, № РБ-7с-4-1к-219, выдан 23.12.2023, дата государственной регистрации: 28.12.2023, номер государственной регистрации: 78:06:0002036:2866-78/011/2023-87 Кредитный договор, № 75928765, выдан 23.12.2023
сведения об осуществлении государственной регистрации сделки, права, ограничения права без необходимого в силу закона согласия третьего лица, органа:	данные отсутствуют
сведения об управлении залогом и о договоре управления залогом, если такой договор заключен для управления ипотекой:	данные отсутствуют
сведения о депозитарии, который осуществляет хранение обезличенной документарной закладной или электронной закладной:	
сведения о внесении изменений или дополнений в регистрационную запись об ипотеке:	
4.26 вид:	Ипотека в силу закона
дата государственной регистрации:	27.12.2023 14:20:15
номер государственной регистрации:	78:06:0002036:2866-78/011/2023-84
срок, на который установлены ограничение прав и обременение объекта недвижимости:	Срок действия с 27.12.2023 на 360 месяцев
лицо, в пользу которого установлены ограничение прав и обременение объекта недвижимости:	Публичное акционерное общество «Сбербанк России», ИНН: 7707083893
сведения о возможности предоставления третьим лицам персональных данных физического лица	данные отсутствуют

полное наименование должности	 ДОКУМЕНТ ПОДПИСАН ЭЛЕКТРОННОЙ ПОДПИСЬЮ Служба ОБЩЕРОССИЙСКОГО КАДАСТРА Федеральная служба государственной регистрации, кадастра и картографии Действителен с 27.04.2022 по 19.05.2024	инициалы, фамилия

Земельный участок	
вид объекта недвижимости	
Лист № 28 раздела 2	Всего листов раздела 2: 52
Всего разделов: 8	
Всего листов выписки: 97	
28.08.2024г. № КУВИИ-001/2024-217397902	
Кадастровый номер:	78:06:0002036:2866
основание государственной регистрации:	Кредитный договор, № 76181682, выдан 22.12.2023 Договор участия в долевом строительстве, № РЕ-10с-5-1к-346, выдан 22.12.2023, дата государственной регистрации: 27.12.2023, номер государственной регистрации: 78:06:0002036:2866-78/011/2023-85
сведения об осуществлении государственной регистрации сделки, права, ограничения прав без необходимого в силу закона согласия третьего лица, органа:	данные отсутствуют
сведения об управляющем залогом и о договоре управления залогом, если такой договор заключен для управления ипотекой:	данные отсутствуют
сведения о депозитарии, который осуществляет хранение обезличенной документарной закладной или электронной закладной:	
сведения о внесении изменений или дополнений в регистрационную запись об ипотеке:	
4.27 вид:	Ипотека в силу закона
дата государственной регистрации:	22.12.2023 18:43:40
номер государственной регистрации:	78:06:0002036:2866-78/011/2023-82
срок, на который установлены ограничение прав и обременение объекта недвижимости:	Срок действия с 22.12.2023 на 180 месяцев
лицо, в пользу которого установлены ограничение прав и обременение объекта недвижимости:	Публичное акционерное общество «Сбербанк России», ИНН: 7707083893
сведения о возможности предоставления третьим лицам персональных данных физического лица	данные отсутствуют
основание государственной регистрации:	Кредитный договор, № 75890966, выдан 21.12.2023 Договор участия в долевом строительстве, № РЕ-5с-5-1к-126, выдан 21.12.2023, дата государственной регистрации: 22.12.2023, номер государственной регистрации: 78:06:0002036:2866-78/011/2023-83
сведения об осуществлении государственной регистрации сделки, права, ограничения прав без необходимого в силу закона согласия третьего лица, органа:	данные отсутствуют

полное наименование должности	 ДОКУМЕНТ ПОДПИСАН ЭЛЕКТРОННОЙ ПОДПИСЬЮ Служба ОБЩЕГО РАЙОННОГО УПРАВЛЕНИЯ ИЛИ ИНЫМИ ФЕДЕРАЛЬНАЯ СЛУЖБА ГОСУДАРСТВЕННОЙ РЕГИСТРАЦИИ, КАДАСТРА И КАРТОГРАФИИ Дублирование с 27.04.2022 по 19.05.2024	инициалы, фамилия

Земельный участок	
вид объекта недвижимости	
Лист № 29 раздела 2	Всего листов раздела 2: 52
	Всего разделов: 8
	Всего листов выписки: 97
28.08.2024г. № КУВИИ-001/2024-217397902	
Кадастровый номер:	78:06:0002036:2866
	сведения об управляющем залогом и о договоре управления залогом, если такой договор заключен для управления ипотекой:
	данные отсутствуют
	сведения о депозитарии, который осуществляет хранение обезличенной документарной закладной или электронной закладной:
	сведения о внесении изменений или дополнений в регистрационную запись об ипотеке:
4.28	вид:
	Ипотека в силу закона
	дата государственной регистрации:
	19.12.2023 19:29:09
	номер государственной регистрации:
	78:06:0002036:2866-78/011/2023-80
	срок, на который установлены ограничение прав и обременение объекта недвижимости:
	Срок действия с 19.12.2023 на 324 месяца
	лицо, в пользу которого установлены ограничение прав и обременение объекта недвижимости:
	Публичное акционерное общество «Сбербанк России», ИНН: 7707083893
	сведения о возможности предоставления третьим лицам персональных данных физического лица
	данные отсутствуют
	основание государственной регистрации:
	Договор участия в долевом строительстве, № РБ-10с-2-ср-327, выдан 19.12.2023, дата государственной регистрации: 19.12.2023, номер государственной регистрации: 78:06:0002036:2866-78/011/2023-81
	Кредитный договор, № 75662829, выдан 19.12.2023
	сведения об осуществлении государственной регистрации сделки, права, ограничения права без необходимого в силу закона согласия третьего лица, органа:
	данные отсутствуют
	сведения об управляющем залогом и о договоре управления залогом, если такой договор заключен для управления ипотекой:
	данные отсутствуют
	сведения о депозитарии, который осуществляет хранение обезличенной документарной закладной или электронной закладной:
	сведения о внесении изменений или дополнений в регистрационную запись об ипотеке:
4.29	вид:
	Ипотека в силу закона
полное наименование должности	 <p>ДОКУМЕНТ ПОДПИСАН ЭЛЕКТРОННОЙ ПОДПИСЬЮ</p> <p>Стефанов ОВЕРГАТГОСКОЕВУЛТАСКОЕВНА Иванов ФЕДЕРАЛЬНАЯ СЛУЖБА ГОСУДАРСТВЕННОЙ РЕГИСТРАЦИИ, КАДАСТРА И КАРТОГРАФИИ Должность: с 27.04.2022 по 19.08.2024</p>
	инициалы, фамилия

Земельный участок			
вид объекта недвижимости			
Лист № 30 раздела 2	Всего листов раздела 2: 52	Всего разделов: 8	Всего листов выписки: 97
28.08.2024г. № КУВИИ-001/2024-217397902			
Кадастровый номер:	78:06:0002036:2866		
дата государственной регистрации:	08.12.2023 16:42:06		
номер государственной регистрации:	78:06:0002036:2866-78/011/2023-77		
срок, на который установлены ограничение прав и обременение объекта недвижимости:	Срок действия с 08.12.2023 на 322 месяца		
лицо, в пользу которого установлены ограничение прав и обременение объекта недвижимости:	Акционерное общество «Российский Сельскохозяйственный банк», ИНН: 7725114488		
сведения о возможности предоставления третьим лицам персональных данных физического лица	данные отсутствуют		
основание государственной регистрации:	Договор участия в долевом строительстве, № РЕ-10с-5-1х-343, выдан 07.12.2023, дата государственной регистрации: 08.12.2023, номер государственной регистрации: 78:06:0002036:2866-78/011/2023-78 Кредитный договор, № 2363001/0503, выдан 07.12.2023		
сведения об осуществлении государственной регистрации сделки, права, ограничения права без необходимого в силу закона согласия третьего лица, органа:	данные отсутствуют		
сведения об управлении залогом и о договоре управления залогом, если такой договор заключен для управления ипотекой:	данные отсутствуют		
сведения о депозитарии, который осуществляет хранение обезличенной документарной закладной или электронной закладной:			
сведения о внесении изменений или дополнений в регистрационную запись об ипотеке:			
4.30 вид:	Ипотека в силу закона		
дата государственной регистрации:	04.12.2023 20:24:42		
номер государственной регистрации:	78:06:0002036:2866-78/011/2023-75		
срок, на который установлены ограничение прав и обременение объекта недвижимости:	Срок действия с 04.12.2023 на 252 месяца		
лицо, в пользу которого установлены ограничение прав и обременение объекта недвижимости:	Публичное акционерное общество «Сбербанк России», ИНН: 7707083893		
сведения о возможности предоставления третьим лицам персональных данных физического лица	данные отсутствуют		

полное наименование должности	 ДОКУМЕНТ ПОДПИСАН ЭЛЕКТРОННОЙ ПОДПИСЬЮ Служба ОБЩЕРОССИЙСКОГО КАДАСТРА Федеральная служба государственной регистрации, кадастра и картографии Действителен с 27.04.2022 по 19.05.2024	инициалы, фамилия

Земельный участок	
вид объекта недвижимости	
Лист № 31 раздела 2	Всего листов раздела 2: 52
	Всего разделов: 8
	Всего листов выписки: 97
28.08.2024г. № КУВИИ-001/2024-217397902	
Кадастровый номер:	78:06:0002036:2866
основание государственной регистрации:	Договор участия в долевом строительстве, № РЕ-10с-6-1к-349, выдан 30.11.2023, дата государственной регистрации: 04.12.2023, номер государственной регистрации: 78:06:0002036:2866-78/011/2023-76 Кредитный договор, № 74835959, выдан 01.12.2023
сведения об осуществлении государственной регистрации сделки, права, ограничения прав без необходимого в силу закона согласия третьего лица, органа:	данные отсутствуют
сведения об управляющем залоге и о договоре управления залогом, если такой договор заключен для управления ипотекой:	данные отсутствуют
сведения о депозитарии, который осуществляет хранение обезличенной документарной закладной или электронной закладной:	
сведения о внесении изменений или дополнений в регистрационную запись об ипотеке:	
4.31 вид:	Ипотека в силу закона
дата государственной регистрации:	04.12.2023 19:20:41
номер государственной регистрации:	78:06:0002036:2866-78/011/2023-71
срок, на который установлены ограничение прав и обременение объекта недвижимости:	Срок действия с 04.12.2023 на 312 месяцев
лицо, в пользу которого установлены ограничение прав и обременение объекта недвижимости:	Публичное акционерное общество «Сбербанк России», ИНН: 7707083893
сведения о возможности предоставления третьим лицам персональных данных физического лица	данные отсутствуют
основание государственной регистрации:	Кредитный договор, № 74840480, выдан 01.12.2023 Договор участия в долевом строительстве, № РЕ-10с-7-1к-356, выдан 30.11.2023, дата государственной регистрации: 04.12.2023, номер государственной регистрации: 78:06:0002036:2866-78/011/2023-72
сведения об осуществлении государственной регистрации сделки, права, ограничения прав без необходимого в силу закона согласия третьего лица, органа:	данные отсутствуют

полное наименование должности	 ДОКУМЕНТ ПОДПИСАН ЭЛЕКТРОННОЙ ПОДПИСЬЮ Служба ФЕДЕРАЛЬНОГО СЛУЖБЫ ГОСУДАРСТВЕННОЙ РЕГИСТРАЦИИ, КАДАСТРА И КАРТОГРАФИИ Действителен с 27.04.2022 по 19.05.2024	инициалы, фамилия

Земельный участок	
вид объекта недвижимости	
Лист № 32 раздела 2	Всего листов раздела 2: 52
	Всего разделов: 8
	Всего листов выписки: 97
28.08.2024г. № КУВИИ-001/2024-217397902	
Кадастровый номер:	78:06:0002036:2866
	сведения об управляющем залогом и о договоре управления залогом, если такой договор заключен для управления ипотекой:
	данные отсутствуют
	сведения о депозитарии, который осуществляет хранение обезличенной документарной закладной или электронной закладной:
	сведения о внесении изменений или дополнений в регистрационную запись об ипотеке:
4.32	вид:
	Ипотека в силу закона
	дата государственной регистрации:
	27.11.2023 16:46:52
	номер государственной регистрации:
	78:06:0002036:2866-78/011/2023-68
	срок, на который установлены ограничение прав и обременение объекта недвижимости:
	Срок действия с 27.11.2023 на 360 месяцев
	лицо, в пользу которого установлены ограничение прав и обременение объекта недвижимости:
	Публичное акционерное общество «Сбербанк России», ИНН: 7707083893
	сведения о возможности предоставления третьим лицам персональных данных физического лица
	данные отсутствуют
	основание государственной регистрации:
	Кредитный договор, № 74235476, выдан 24.11.2023
	Договор участия в долевом строительстве, № РБ-7с-6-ст-228, выдан 24.11.2023, дата государственной регистрации: 27.11.2023, номер государственной регистрации: 78:06:0002036:2866-78/011/2023-69
	сведения об осуществлении государственной регистрации сделки, права, ограничения права без необходимого в силу закона согласия третьего лица, органа:
	данные отсутствуют
	сведения об управляющем залогом и о договоре управления залогом, если такой договор заключен для управления ипотекой:
	данные отсутствуют
	сведения о депозитарии, который осуществляет хранение обезличенной документарной закладной или электронной закладной:
	сведения о внесении изменений или дополнений в регистрационную запись об ипотеке:
4.33	вид:
	Ипотека в силу закона




ДОКУМЕНТ ПОДПИСАН
ЭЛЕКТРОННОЙ ПОДПИСЬЮ

Служба ФЕДЕРАЛЬНОГО АГЕНТСТВА ПО НЕДВИЖИМОМУ
ИМУЩЕСТВУ
Федеральное агентство по техническому регулированию и метрологии
ФЕДЕРАЛЬНАЯ СЛУЖБА ГОСУДАРСТВЕННОЙ
РЕГИСТРАЦИИ, КАДАСТРА И КАРТОГРАФИИ
Должность: с 27.04.2022 по 19.08.2024


полное наименование должности

инициалы, фамилия

Земельный участок	
вид объекта недвижимости	
Лист № 33 раздела 2	Всего листов раздела 2: 52
	Всего разделов: 8
	Всего листов выписки: 97
28.08.2024г. № КУВИИ-001/2024-217397902	
Кадастровый номер:	78:06:0002036:2866
дата государственной регистрации:	07.11.2023 10:57:20
номер государственной регистрации:	78:06:0002036:2866-78/011/2023-66
срок, на который установлены ограничение прав и обременение объекта недвижимости:	Срок действия с 07.11.2023 на 242 месяца
лицо, в пользу которого установлены ограничение прав и обременение объекта недвижимости:	Акционерное общество «АЛЬФА-БАНК», ИНН: 7728168971
сведения о возможности предоставления третьим лицам персональных данных физического лица	данные отсутствуют
основание государственной регистрации:	Кредитный договор, № G050S23102500223, выдан 02.11.2023 Договор участия в долевом строительстве, № РБ-с10-6-сг-351, выдан 02.11.2023, дата государственной регистрации: 07.11.2023, номер государственной регистрации: 78:06:0002036:2866-78/011/2023-67
сведения об осуществлении государственной регистрации сделки, права, ограничения права без необходимого в силу закона согласия третьего лица, органа:	данные отсутствуют
сведения об управлении залогом и о договоре управления залогом, если такой договор заключен для управления ипотекой:	данные отсутствуют
сведения о депозитарии, который осуществляет хранение обезличенной документарной закладной или электронной закладной:	
сведения о внесении изменений или дополнений в регистрационную запись об ипотеке:	
4.34 вид:	Ипотека в силу закона
дата государственной регистрации:	24.10.2023 19:06:57
номер государственной регистрации:	78:06:0002036:2866-78/011/2023-62
срок, на который установлены ограничение прав и обременение объекта недвижимости:	Срок действия с 24.10.2023 на 360 месяцев
лицо, в пользу которого установлены ограничение прав и обременение объекта недвижимости:	Публичное акционерное общество «Сбербанк России», ИНН: 7707083893
сведения о возможности предоставления третьим лицам персональных данных физического лица	данные отсутствуют


полное наименование должности	 ДОКУМЕНТ ПОДПИСАН ЭЛЕКТРОННОЙ ПОДПИСЬЮ Служба ОБЪЕДИНЕННОГО РЕГИСТРАЦИИ Федеральная служба государственной РЕГИСТРАЦИИ, КАДАСТРА И КАРТОГРАФИИ Действителен с 27.04.2022 по 19.05.2024	инициалы, фамилия

Земельный участок	
вид объекта недвижимости	
Лист № 34 раздела 2	Всего листов раздела 2: 52
Всего разделов: 8	
Всего листов выписки: 97	
28.08.2024г. № КУВИИ-001/2024-217397902	
Кадастровый номер:	78:06:0002036:2866
основание государственной регистрации:	Кредитный договор, № 72311333, выдан 23.10.2023 Договор участия в долевом строительстве, № РЕ-7с-5-1к-223, выдан 23.10.2023, дата государственной регистрации: 24.10.2023, номер государственной регистрации: 78:06:0002036:2866-78/011/2023-63
сведения об осуществлении государственной регистрации сделки, права, ограничения прав без необходимого в силу закона согласия третьего лица, органа:	данные отсутствуют
сведения об управляющем залоге и о договоре управления залогом, если такой договор заключен для управления ипотекой:	данные отсутствуют
сведения о депозитарии, который осуществляет хранение обезличенной документарной закладной или электронной закладной:	
сведения о внесении изменений или дополнений в регистрационную запись об ипотеке:	
4.35 вид:	Ипотека в силу закона
дата государственной регистрации:	23.10.2023 18:26:29
номер государственной регистрации:	78:06:0002036:2866-78/011/2023-60
срок, на который установлены ограничение прав и обременение объекта недвижимости:	Срок действия с 23.10.2023 на 362 месяца
лицо, в пользу которого установлены ограничение прав и обременение объекта недвижимости:	Банк ВТБ (публичное акционерное общество), ИНН: 7702070139
сведения о возможности предоставления третьим лицам персональных данных физического лица	данные отсутствуют
основание государственной регистрации:	Индивидуальные условия кредитного договора, № V634/4536-0001387, выдан 19.10.2023 Договор участия в долевом строительстве, № РЕ-10с-2-ст-326, выдан 19.10.2023, дата государственной регистрации: 23.10.2023, номер государственной регистрации: 78:06:0002036:2866-78/011/2023-61
сведения об осуществлении государственной регистрации сделки, права, ограничения прав без необходимого в силу закона согласия третьего лица, органа:	данные отсутствуют




полное наименование должности


инициалы, фамилия

Земельный участок	
вид объекта недвижимости	
Лист № 35 раздела 2	Всего листов раздела 2: 52
	Всего разделов: 8
	Всего листов выписки: 97
28.08.2024г. № КУВИИ-001/2024-217397902	
Кадастровый номер:	78:06:0002036:2866
	сведения об управляющем залогом и о договоре управления залогом, если такой договор заключен для управления ипотекой:
	данные отсутствуют
	сведения о депозитарии, который осуществляет хранение обезличенной документальной закладной или электронной закладной:
	сведения о внесении изменений или дополнений в регистрационную запись об ипотеке:
4.36	вид:
	Ипотека в силу закона
	дата государственной регистрации:
	18.10.2023 15:50:16
	номер государственной регистрации:
	78:06:0002036:2866-78/011/2023-58
	срок, на который установлены ограничение прав и обременение объекта недвижимости:
	Срок действия с 18.10.2023 на 302 месяца
	лицо, в пользу которого установлены ограничение прав и обременение объекта недвижимости:
	Акционерное общество "АЛЬФА-БАНК", ИНН: 7728168971
	сведения о возможности предоставления третьим лицам персональных данных физического лица
	данные отсутствуют
	основание государственной регистрации:
	Кредитный договор, № G050S23100500420, выдан 11.10.2023
	Договор участия в долевом строительстве, № РБ-4с-4-2к-100, выдан 11.10.2023, дата государственной регистрации: 18.10.2023, номер государственной регистрации: 78:06:0002036:2866-78/011/2023-59
	сведения об осуществлении государственной регистрации сделки, права, ограничения права без необходимого в силу закона согласия третьего лица, органа:
	данные отсутствуют
	сведения об управляющем залогом и о договоре управления залогом, если такой договор заключен для управления ипотекой:
	данные отсутствуют
	сведения о депозитарии, который осуществляет хранение обезличенной документальной закладной или электронной закладной:
	сведения о внесении изменений или дополнений в регистрационную запись об ипотеке:
4.37	вид:
	Ипотека в силу закона
полное наименование должности	 <p>ДОКУМЕНТ ПОДПИСАН ЭЛЕКТРОННОЙ ПОДПИСЬЮ Служба ФЕДЕРАЛЬНОГО АГЕНТСТВА ПО НЕДВИЖИМОМУ ИМУЩЕСТВУ РЕГИСТРАЦИИ, КАДАСТРА И КАРТОГРАФИИ Действителен с 27.04.2022 по 19.05.2024</p>
	инициалы, фамилия

Земельный участок	
вид объекта недвижимости	
Лист № 36 раздела 2	Всего листов раздела 2: 52
	Всего разделов: 8
	Всего листов выписки: 97
28.08.2024г. № КУВИ-001/2024-217397902	
Кадастровый номер:	78:06:0002036:2866
дата государственной регистрации:	17.10.2023 15:25:29
номер государственной регистрации:	78:06:0002036:2866-78/011/2023-56
срок, на который установлены ограничение прав и обременение объекта недвижимости:	Срок действия с 17.10.2023 на 108 месяцев
лицо, в пользу которого установлены ограничение прав и обременение объекта недвижимости:	Публичное акционерное общество «Сбербанк России», ИНН: 7707083893
сведения о возможности предоставления третьим лицам персональных данных физического лица	данные отсутствуют
основание государственной регистрации:	Договор участия в долевом строительстве, № РЕ-с10-3-1х-331, выдан 14.10.2023, дата государственной регистрации: 17.10.2023, номер государственной регистрации: 78:06:0002036:2866-78/011/2023-57 Кредитный договор, № 2350306, выдан 14.10.2023
сведения об осуществлении государственной регистрации сделки, права, ограничения права без необходимого в силу закона согласия третьего лица, органа:	данные отсутствуют
сведения об управлении залогом и о договоре управления залогом, если такой договор заключен для управления ипотекой:	данные отсутствуют
сведения о депозитарии, который осуществляет хранение обезличенной документарной закладной или электронной закладной:	
сведения о внесении изменений или дополнений в регистрационную запись об ипотеке:	
4.38 вид:	Ипотека в силу закона
дата государственной регистрации:	16.10.2023 15:25:27
номер государственной регистрации:	78:06:0002036:2866-78/011/2023-54
срок, на который установлены ограничение прав и обременение объекта недвижимости:	Срок действия с 16.10.2023 на 302 месяца
лицо, в пользу которого установлены ограничение прав и обременение объекта недвижимости:	Акционерное общество "АЛЬФА-БАНК", ИНН: 7728168971
сведения о возможности предоставления третьим лицам персональных данных физического лица	данные отсутствуют

полное наименование должности	 ДОКУМЕНТ ПОДПИСАН ЭЛЕКТРОННОЙ ПОДПИСЬЮ Служба ОБЩЕРОССИЙСКОГО КАДАСТРА Федеральное агентство государственной регистрации, кадастра и картографии Действителен с 27.04.2022 по 19.05.2024	инициалы, фамилия

Земельный участок	
вид объекта недвижимости	
Лист № 37 раздела 2	Всего листов раздела 2: 52
Всего разделов: 8	
Всего листов выписки: 97	
28.08.2024г. № КУВИИ-001/2024-217397902	
Кадастровый номер:	78:06:0002036:2866
основание государственной регистрации:	Кредитный договор, № G050S23101001102, выдан 13.10.2023 Договор участия в долевом строительстве, № РБ-9с-3-ст-294, выдан 13.10.2023, дата государственной регистрации: 16.10.2023, номер государственной регистрации: 78:06:0002036:2866-78/011/2023-55 Дополнительное соглашение, выдан 24.10.2023, дата государственной регистрации: 30.10.2023, номер государственной регистрации: 78:06:0002036:2866-78/011/2023-65
сведения об осуществлении государственной регистрации сделки, права, ограничения прав без необходимого в силу закона согласия третьего лица, органа:	данные отсутствуют
сведения об управлении залогом и о договоре управления залогом, если такой договор заключен для управления ипотекой:	данные отсутствуют
сведения о депозитарии, который осуществляет хранение обезличенной документальной закладной или электронной закладной:	
сведения о внесении изменений или дополнений в регистрационную запись об ипотеке:	
4.39 вид:	Ипотека в силу закона
дата государственной регистрации:	16.10.2023 15:20:30
номер государственной регистрации:	78:06:0002036:2866-78/011/2023-52
срок, на который установлены ограничение прав и обременение объекта недвижимости:	Срок действия с 16.10.2023 на 360 месяцев
лицо, в пользу которого установлены ограничение прав и обременение объекта недвижимости:	Публичное акционерное общество «БАНК УРАЛСИБ», ИНН: 0274062111
сведения о возможности предоставления третьим лицам персональных данных физического лица	данные отсутствуют
основание государственной регистрации:	Договор участия в долевом строительстве, № РБ-4с-2-1к-91, выдан 13.10.2023, дата государственной регистрации: 16.10.2023, номер государственной регистрации: 78:06:0002036:2866-78/011/2023-53 Кредитный договор, № 2217-R83/05208, выдан 13.10.2023

полное наименование должности	 ДОКУМЕНТ ПОДПИСАН ЭЛЕКТРОННОЙ ПОДПИСЬЮ С помощью ОБЪЕДИНЕННОГО ФЕДЕРАЛЬНОГО ИНФОРМАЦИОННО-СТАТИСТИЧЕСКОГО ЦЕНТРА Федеральная служба государственной регистрации, кадастра и картографии Дубликат от 27.08.2024 по 18.08.2024	инициалы, фамилия


Земельный участок	
вид объекта недвижимости	
Лист № 38 раздела 2	Всего листов раздела 2: 52
	Всего разделов: 8
	Всего листов выписки: 97
28.08.2024г. № КУВИИ-001/2024-217397902	
Кадастровый номер:	78:06:0002036:2866
сведения об осуществлении государственной регистрации сделки, права, ограничения права без необходимого в силу закона согласия третьего лица, органа:	данные отсутствуют
сведения об управляющем залогом и о договоре управления залогом, если таковой договор заключен для управления ипотекой:	данные отсутствуют
сведения о депозитарии, который осуществляет хранение обезличенной документальной закладной или электронной закладной:	
сведения о внесении изменений или дополнений в регистрационную запись об ипотеке:	
4.40 вид:	Ипотека в силу закона
дата государственной регистрации:	16.10.2023 14:32:36
номер государственной регистрации:	78:06:0002036:2866-78/011/2023-50
срок, на который установлены ограничение прав и обременение объекта недвижимости:	Срок действия с 16.10.2023 на 108 месяцев
лицо, в пользу которого установлены ограничение права и обременение объекта недвижимости:	Публичное акционерное общество «Сбербанк России», ИНН: 7707083893
сведения о возможности предоставления третьим лицам персональных данных физического лица	данные отсутствуют
основание государственной регистрации:	Кредитный договор, № 119855420, выдан 11.10.2023 Договор участия в долевом строительстве, № РБ-с10-4-ст-339, выдан 11.10.2023, дата государственной регистрации: 16.10.2023, номер государственной регистрации: 78:06:0002036:2866-78/011/2023-51
сведения об осуществлении государственной регистрации сделки, права, ограничения права без необходимого в силу закона согласия третьего лица, органа:	данные отсутствуют
сведения об управляющем залогом и о договоре управления залогом, если таковой договор заключен для управления ипотекой:	данные отсутствуют

полное наименование должности	 ДОКУМЕНТ ПОДПИСАН ЭЛЕКТРОННОЙ ПОДПИСЬЮ Служба ОБЩЕРОССИЙСКОГО КАДАСТРА Федеральная служба государственной регистрации, кадастра и картографии Действителен с 27.04.2022 по 19.05.2024	инициалы, фамилия

Земельный участок	
вид объекта недвижимости	
Лист № 39 раздела 2	Всего листов раздела 2: 52
	Всего разделов: 8
	Всего листов выписки: 97
28.08.2024г. № КУВИИ-001/2024-217397902	
Кадастровый номер:	78:06:0002036:2866
	сведения о депозитарии, который осуществляет хранение обезличенной документарной закладной или электронной закладной:
	сведения о внесении изменений или дополнений в регистрационную запись об ипотеке:
4.41	вид: Ипотека в силу закона
	дата государственной регистрации: 16.10.2023 10:25:56
	номер государственной регистрации: 78:06:0002036:2866-78/011/2023-48
	срок, на который установлены ограничение прав и обременение объекта недвижимости: Срок действия с 16.10.2023 по 11.10.2024
	лицо, в пользу которого установлены ограничение прав и обременение объекта недвижимости: Акционерное общество «Сургутнефтегазбанк», ИНН: 8602190258
	сведения о возможности предоставления третьим лицам персональных данных физического лица: данные отсутствуют
	основание государственной регистрации: Договор участия в долевом строительстве, № РБ-7с-3-1к-215, выдан 11.10.2023, дата государственной регистрации: 16.10.2023, номер государственной регистрации: 78:06:0002036:2866-78/011/2023-49 Кредитный договор, № Р334970, выдан 11.10.2023
	сведения об осуществлении государственной регистрации сделки, права, ограничения права без необходимого в силу закона согласия третьего лица, органа: данные отсутствуют
	сведения об управляющем залогом и о договоре управления залогом, если таковой договор заключен для управления ипотекой: данные отсутствуют
	сведения о депозитарии, который осуществляет хранение обезличенной документарной закладной или электронной закладной:
	сведения о внесении изменений или дополнений в регистрационную запись об ипотеке:
4.42	вид: Ипотека в силу закона
	дата государственной регистрации: 09.10.2023 16:23:51
	номер государственной регистрации: 78:06:0002036:2866-78/011/2023-46

полное наименование должности	 ДОКУМЕНТ ПОДПИСАН ЭЛЕКТРОННОЙ ПОДПИСЬЮ Служба ФЕДЕРАЛЬНОГО АГЕНТСТВА ПО НЕДВИЖИМОМУ ИМУЩЕСТВУ ФЕДЕРАЛЬНАЯ СЛУЖБА ГОСУДАРСТВЕННОЙ РЕГИСТРАЦИИ, КАДАСТРА И КАРТОГРАФИИ Действителен с 27.04.2022 по 19.05.2024	инициалы, фамилия


Земельный участок	
вид объекта недвижимости	
Лист № 40 раздела 2	Всего листов раздела 2: 52
Всего разделов: 8	
Всего листов выписки: 97	
28.08.2024г. № КУВИИ-001/2024-217397902	
Кадастровый номер:	78:06:0002036:2866
срок, на который установлены ограничение прав и обременение объекта недвижимости:	Срок действия с 09.10.2023 на 302 месяца
лицо, в пользу которого установлены ограничение прав и обременение объекта недвижимости:	Банк ВТБ (публичное акционерное общество), ИНН: 7702070139
сведения о возможности предоставления третьим лицам персональных данных физического лица	данные отсутствуют
основание государственной регистрации:	Договор участия в долевом строительстве, № РБ-9с-6-ст-312, выдан 06.10.2023, дата государственной регистрации: 09.10.2023, номер государственной регистрации: 78:06:0002036:2866-78/011/2023-47 Кредитный договор, № V634/1249-0000783, выдан 06.10.2023
сведения об осуществлении государственной регистрации сделки, права, ограничения права без необходимого в силу закона согласия третьего лица, органа:	данные отсутствуют
сведения об управлении залогом и о договоре управления залогом, если такой договор заключен для управления ипотекой:	данные отсутствуют
сведения о депозитарии, который осуществляет хранение обезличенной документарной закладной или электронной закладной:	
сведения о внесении изменений или дополнений в регистрационную запись об ипотеке:	
4.43 вид:	Ипотека в силу закона
дата государственной регистрации:	06.10.2023 15:34:26
номер государственной регистрации:	78:06:0002036:2866-78/011/2023-44
срок, на который установлены ограничение прав и обременение объекта недвижимости:	Срок действия с 06.10.2023 на 360 месяцев
лицо, в пользу которого установлены ограничение прав и обременение объекта недвижимости:	Публичное акционерное общество «Сбербанк России», ИНН: 7707083893
сведения о возможности предоставления третьим лицам персональных данных физического лица	данные отсутствуют
основание государственной регистрации:	Договор участия в долевом строительстве, № РБ-6с-6-ст-181, выдан 04.10.2023, дата государственной регистрации: 06.10.2023, номер государственной регистрации: 78:06:0002036:2866-78/011/2023-45



полное наименование должности

инициалы, фамилия


Земельный участок	
вид объекта недвижимости	
Лист № 41 раздела 2	Всего листов раздела 2: 52
Всего разделов: 8	
Всего листов выписки: 97	
28.08.2024г. № КУВИИ-001/2024-217397902	
Кадастровый номер:	78:06:0002036:2866
	Кредитный договор, № 119805858, выдан 04.10.2023
сведения об осуществлении государственной регистрации сделки, права, ограничения права без необходимого в силу закона согласия третьего лица, органа:	данные отсутствуют
сведения об управлении залогом и о договоре управления залогом, если такой договор заключен для управления ипотекой:	данные отсутствуют
сведения о депозитарии, который осуществляет хранение обезличенной документарной закладной или электронной закладной:	
сведения о внесении изменений или дополнений в регистрационную запись об ипотеке:	
4.44 вид:	Ипотека в силу закона
дата государственной регистрации:	03.10.2023 15:21:32
номер государственной регистрации:	78:06:0002036:2866-78/011/2023-42
срок, на который установлены ограничение прав и обременение объекта недвижимости:	Срок действия с 03.10.2023 на 362 месяца
лицо, в пользу которого установлены ограничение прав и обременение объекта недвижимости:	Банк ВТБ (публичное акционерное общество), ИНН: 7702070139
сведения о возможности предоставления третьим лицам персональных данных физического лица	данные отсутствуют
основание государственной регистрации:	Договор участия в долевом строительстве, № РБ-7о-8-Зк-237, выдан 29.09.2023, дата государственной регистрации: 03.10.2023, номер государственной регистрации: 78:06:0002036:2866-78/011/2023-43
	Кредитный договор, № V634/4536-0001274, выдан 29.09.2023
сведения об осуществлении государственной регистрации сделки, права, ограничения права без необходимого в силу закона согласия третьего лица, органа:	данные отсутствуют
сведения об управлении залогом и о договоре управления залогом, если такой договор заключен для управления ипотекой:	данные отсутствуют

полное наименование должности	 ДОКУМЕНТ ПОДПИСАН ЭЛЕКТРОННОЙ ПОДПИСЬЮ Служба ФЕДЕРАЛЬНОГО АГЕНТСТВА ПО НЕДВИЖИМОМУ ИМУЩЕСТВУ ФЕДЕРАЛЬНАЯ СЛУЖБА ГОСУДАРСТВЕННОЙ РЕГИСТРАЦИИ, КАДАСТРА И КАРТОГРАФИИ Действителен с 27.04.2022 по 19.05.2024	инициалы, фамилия

Земельный участок	
вид объекта недвижимости	
Лист № 42 раздела 2	Всего листов раздела 2: 52
	Всего разделов: 8
	Всего листов выписки: 97
28.08.2024г. № КУВИИ-001/2024-217397902	
Кадастровый номер:	78:06:0002036:2866
	сведения о депозитарии, который осуществляет хранение обезличенной документарной закладной или электронной закладной:
	сведения о внесении изменений или дополнений в регистрационную запись об ипотеке:
4.45	вид: Ипотека в силу закона
	дата государственной регистрации: 03.10.2023 15:12:09
	номер государственной регистрации: 78:06:0002036:2866-78/011/2023-40
	срок, на который установлены ограничение прав и обременение объекта недвижимости: Срок действия с 03.10.2023 на 350 месяцев
	лицо, в пользу которого установлены ограничение прав и обременение объекта недвижимости: Акционерное общество "АЛЬФА-БАНК", ИНН: 7728168971
	сведения о возможности предоставления третьим лицам персональных данных физического лица: данные отсутствуют
	основание государственной регистрации: Договор участия в долевом строительстве, № РБ-6с-7-1к-188, выдан 29.09.2023, дата государственной регистрации: 03.10.2023, номер государственной регистрации: 78:06:0002036:2866-78/011/2023-41 Кредитный договор, № G050S23092001185, выдан 29.09.2023
	сведения об осуществлении государственной регистрации сделки, права, ограничения права без необходимого в силу закона согласия третьего лица, органа: данные отсутствуют
	сведения об управляющем залогом и о договоре управления залогом, если таковой договор заключен для управления ипотекой: данные отсутствуют
	сведения о депозитарии, который осуществляет хранение обезличенной документарной закладной или электронной закладной:
	сведения о внесении изменений или дополнений в регистрационную запись об ипотеке:
4.46	вид: Ипотека в силу закона
	дата государственной регистрации: 20.09.2023 16:23:52
	номер государственной регистрации: 78:06:0002036:2866-78/011/2023-37

полное наименование должности	 ДОКУМЕНТ ПОДПИСАН ЭЛЕКТРОННОЙ ПОДПИСЬЮ Сторожица ОБЛАСТНОГО КАДАСТРА И РЕГИСТРАЦИИ Федеральное агентство государственной регистрации, кадастра и картографии Дублирование с 27.08.2023 по 19.08.2024	инициалы, фамилия


Земельный участок	
вид объекта недвижимости	
Лист № 43 раздела 2	Всего листов раздела 2: 52
Всего разделов: 8	
Всего листов выписки: 97	
28.08.2024г. № КУВИИ-001/2024-217397902	
Кадастровый номер:	78:06:0002036:2866
срок, на который установлены ограничение прав и обременение объекта недвижимости:	Срок действия с 20.09.2023 на 362 месяца
лицо, в пользу которого установлены ограничение прав и обременение объекта недвижимости:	Акционерное общество "АЛЬФА-БАНК", ИНН: 7728168971
сведения о возможности предоставления третьим лицам персональных данных физического лица	данные отсутствуют
основание государственной регистрации:	Договор участия в долевом строительстве, № РБ-6с-7-1к-191, выдан 19.09.2023, дата государственной регистрации: 20.09.2023, номер государственной регистрации: 78:06:0002036:2866-78/011/2023-38 Кредитный договор, № G050S23091400934, выдан 19.09.2023
сведения об осуществлении государственной регистрации сделки, права, ограничения права без необходимого в силу закона согласия третьего лица, органа:	данные отсутствуют
сведения об управлении залогом и о договоре управления залогом, если такой договор заключен для управления ипотекой:	данные отсутствуют
сведения о депозитарии, который осуществляет хранение обезличенной документарной закладной или электронной закладной:	
сведения о внесении изменений или дополнений в регистрационную запись об ипотеке:	
4.47 вид:	Ипотека в силу закона
дата государственной регистрации:	20.09.2023 15:53:36
номер государственной регистрации:	78:06:0002036:2866-78/011/2023-33
срок, на который установлены ограничение прав и обременение объекта недвижимости:	Срок действия с 20.09.2023 на 182 месяца
лицо, в пользу которого установлены ограничение прав и обременение объекта недвижимости:	Банк ВТБ (публичное акционерное общество), ИНН: 7702070139
сведения о возможности предоставления третьим лицам персональных данных физического лица	данные отсутствуют
основание государственной регистрации:	Договор участия в долевом строительстве, № РБ-7с-8-ст-236, выдан 19.09.2023, дата государственной регистрации: 20.09.2023, номер государственной регистрации: 78:06:0002036:2866-78/011/2023-34




полное наименование должности

инициалы, фамилия

Земельный участок	
вид объекта недвижимости	
Лист № 44 раздела 2	Всего листов раздела 2: 52
	Всего разделов: 8
	Всего листов выписки: 97
28.08.2024г. № КУВИИ-001/2024-217397902	
Кадастровый номер:	78:06:0002036:2866
	Кредитный договор, № V634/4536-0001224, выдан 19.09.2023
сведения об осуществлении государственной регистрации сделки, права, ограничения права без необходимого в силу закона согласия третьего лица, органа:	данные отсутствуют
сведения об управлении залогом и о договоре управления залогом, если такой договор заключен для управления ипотекой:	данные отсутствуют
сведения о депозитарии, который осуществляет хранение обезличенной документарной закладной или электронной закладной:	
сведения о внесении изменений или дополнений в регистрационную запись об ипотеке:	
4.48 вид:	Ипотека в силу закона
дата государственной регистрации:	20.09.2023 15:43:23
номер государственной регистрации:	78:06:0002036:2866-78/011/2023-31
срок, на который установлены ограничение прав и обременение объекта недвижимости:	Срок действия с 20.09.2023 на 362 месяца
лицо, в пользу которого установлены ограничение прав и обременение объекта недвижимости:	Банк ВТБ (публичное акционерное общество), ИНН: 7702070139
сведения о возможности предоставления третьим лицам персональных данных физического лица	данные отсутствуют
основание государственной регистрации:	Договор участия в долевом строительстве, № РБ-3с-4-2к-78, выдан 19.09.2023, дата государственной регистрации: 20.09.2023, номер государственной регистрации: 78:06:0002036:2866-78/011/2023-32
	Кредитный договор, № V634/2736-0001381, выдан 19.09.2023
сведения об осуществлении государственной регистрации сделки, права, ограничения права без необходимого в силу закона согласия третьего лица, органа:	данные отсутствуют
сведения об управлении залогом и о договоре управления залогом, если такой договор заключен для управления ипотекой:	данные отсутствуют

полное наименование должности	 ДОКУМЕНТ ПОДПИСАН ЭЛЕКТРОННОЙ ПОДПИСЬЮ Служба ОБЪЕКТА ГОСУДАРСТВЕННОЙ ФИНАНС ФЕДЕРАЛЬНАЯ СЛУЖБА ГОСУДАРСТВЕННОЙ РЕГИСТРАЦИИ, КАДАСТРА И КАРТОГРАФИИ Действителен с 27.04.2022 по 19.08.2024	инициалы, фамилия


Земельный участок	
вид объекта недвижимости	
Лист № 45 раздела 2	Всего листов раздела 2: 52
	Всего разделов: 8
	Всего листов выписки: 97
28.08.2024г. № КУВИИ-001/2024-217397902	
Кадастровый номер:	78:06:0002036:2866
	сведения о депозитарии, который осуществляет хранение обезличенной документарной закладной или электронной закладной:
	сведения о внесении изменений или дополнений в регистрационную запись об ипотеке:
4.49	вид: Ипотека в силу закона
	дата государственной регистрации: 14.09.2023 17:45:57
	номер государственной регистрации: 78:06:0002036:2866-78/011/2023-29
	срок, на который установлены ограничение прав и обременение объекта недвижимости: Срок действия с 14.09.2023 на 350 месяцев
	лицо, в пользу которого установлены ограничение прав и обременение объекта недвижимости: Банк ВТБ (публичное акционерное общество), ИНН: 7702070139
	сведения о возможности предоставления третьим лицам персональных данных физического лица: данные отсутствуют
	основание государственной регистрации: Договор участия в долевом строительстве, № РБ-9с-5-ст-304, выдан 13.09.2023, дата государственной регистрации: 14.09.2023, номер государственной регистрации: 78:06:0002036:2866-78/011/2023-30 Индивидуальные условия кредитного договора, № V634/4442-0000884, выдан 13.09.2023
	сведения об осуществлении государственной регистрации сделки, права, ограничения права без необходимого в силу закона согласия третьего лица, органа: данные отсутствуют
	сведения об управляющем залогом и о договоре управления залогом, если таковой договор заключен для управления ипотекой: данные отсутствуют
	сведения о депозитарии, который осуществляет хранение обезличенной документарной закладной или электронной закладной:
	сведения о внесении изменений или дополнений в регистрационную запись об ипотеке:
4.50	вид: Ипотека в силу закона
	дата государственной регистрации: 14.09.2023 17:26:37
	номер государственной регистрации: 78:06:0002036:2866-78/011/2023-27



полное наименование должности

инициалы, фамилия


Земельный участок	
вид объекта недвижимости	
Лист № 46 раздела 2	Всего листов раздела 2: 52
	Всего разделов: 8
	Всего листов выписки: 97
28.08.2024г. № КУВИИ-001/2024-217397902	
Кадастровый номер:	78:06:0002036:2866
срок, на который установлены ограничение прав и обременение объекта недвижимости:	Срок действия с 14.09.2023 на 360 месяцев
лицо, в пользу которого установлены ограничение прав и обременение объекта недвижимости:	Публичное акционерное общество «Сбербанк России», ИНН: 7707083893
сведения о возможности предоставления третьим лицам персональных данных физического лица	данные отсутствуют
основание государственной регистрации:	Договор участия в долевом строительстве, № РБ-9с-3-ст-292, выдан 13.09.2023, дата государственной регистрации: 14.09.2023, номер государственной регистрации: 78:06:0002036:2866-78/011/2023-28 Кредитный договор, № 119658252, выдан 13.09.2023
сведения об осуществлении государственной регистрации сделки, права, ограничения права без необходимого в силу закона согласия третьего лица, органа:	данные отсутствуют
сведения об управлении залогом и о договоре управления залогом, если такой договор заключен для управления ипотекой:	данные отсутствуют
сведения о депозитарии, который осуществляет хранение обезличенной документарной закладной или электронной закладной:	
сведения о внесении изменений или дополнений в регистрационную запись об ипотеке:	
4.51 вид:	Ипотека в силу закона
дата государственной регистрации:	13.09.2023 14:28:12
номер государственной регистрации:	78:06:0002036:2866-78/011/2023-25
срок, на который установлены ограничение прав и обременение объекта недвижимости:	Срок действия с 13.09.2023 на 360 месяцев
лицо, в пользу которого установлены ограничение прав и обременение объекта недвижимости:	Публичное акционерное общество «Сбербанк России», ИНН: 7707083893
сведения о возможности предоставления третьим лицам персональных данных физического лица	данные отсутствуют
основание государственной регистрации:	Кредитный договор, № 2149005, выдан 12.09.2023



полное наименование должности

ИНИЦИАЛЫ, ФАМИЛИЯ

Земельный участок	
вид объекта недвижимости	
Лист № 47 раздела 2	Всего листов раздела 2: 52
	Всего разделов: 8
	Всего листов выписки: 97
28.08.2024г. № КУВИИ-001/2024-217397902	
Кадастровый номер:	78:06:0002036:2866
сведения об осуществлении государственной регистрации сделки, права, ограничения права без необходимого в силу закона согласия третьего лица, органа:	Договор участия в долевом строительстве, № РБ-6с-9-ст-204, выдан 12.09.2023, дата государственной регистрации: 13.09.2023, номер государственной регистрации: 78:06:0002036:2866-78/011/2023-26 данные отсутствуют
сведения об управляющем залогом и о договоре управления залогом, если такой договор заключен для управления ипотекой:	данные отсутствуют
сведения о депозитарии, который осуществляет хранение обезличенной документальной закладной или электронной закладной:	
сведения о внесении изменений или дополнений в регистрационную запись об ипотеке:	
4.52 вид:	Ипотека в силу закона
дата государственной регистрации:	07.09.2023 15:23:00
номер государственной регистрации:	78:06:0002036:2866-78/011/2023-23
срок, на который установлены ограничение прав и обременение объекта недвижимости:	Срок действия с 07.09.2023 на 302 месяца
лицо, в пользу которого установлены ограничение прав и обременение объекта недвижимости:	Банк ВТБ (публичное акционерное общество), ИНН: 7702070139
сведения о возможности предоставления третьим лицам персональных данных физического лица	данные отсутствуют
основание государственной регистрации:	Договор участия в долевом строительстве, № РБ-10с-4-ст-338, выдан 05.09.2023, дата государственной регистрации: 07.09.2023, номер государственной регистрации: 78:06:0002036:2866-78/011/2023-24 Индивидуальные условия кредитного договора, № V634/4290-0000905, выдан 05.09.2023
сведения об осуществлении государственной регистрации сделки, права, ограничения права без необходимого в силу закона согласия третьего лица, органа:	данные отсутствуют
сведения об управляющем залогом и о договоре управления залогом, если такой договор заключен для управления ипотекой:	данные отсутствуют




полное наименование должности

инициалы, фамилия

Земельный участок	
вид объекта недвижимости	
Лист № 48 раздела 2	Всего листов раздела 2: 52
	Всего разделов: 8
	Всего листов выписки: 97
28.08.2024г. № КУВИИ-001/2024-217397902	
Кадастровый номер:	78:06:0002036:2866
	сведения о депозитарии, который осуществляет хранение обезличенной документарной закладной или электронной закладной:
	сведения о внесении изменений или дополнений в регистрационную запись об ипотеке:
4.53	вид: Ипотека в силу закона
	дата государственной регистрации: 07.09.2023 15:14:07
	номер государственной регистрации: 78:06:0002036:2866-78/011/2023-21
	срок, на который установлены ограничение прав и обременение объекта недвижимости: Срок действия с 07.09.2023 на 360 месяцев
	лицо, в пользу которого установлены ограничение прав и обременение объекта недвижимости: Публичное акционерное общество «Сбербанк России», ИНН: 7707083893
	сведения о возможности предоставления третьим лицам персональных данных физического лица: данные отсутствуют
	основание государственной регистрации: Договор участия в долевом строительстве, № РБ-10с-4-1к-337, выдан 02.09.2023, дата государственной регистрации: 07.09.2023, номер государственной регистрации: 78:06:0002036:2866-78/011/2023-22 Кредитный договор, № 119514381, выдан 02.09.2023
	сведения об осуществлении государственной регистрации сделки, права, ограничения права без необходимого в силу закона согласия третьего лица, органа: данные отсутствуют
	сведения об управляющем залогом и о договоре управления залогом, если таковой договор заключен для управления ипотекой: данные отсутствуют
	сведения о депозитарии, который осуществляет хранение обезличенной документарной закладной или электронной закладной:
	сведения о внесении изменений или дополнений в регистрационную запись об ипотеке:
4.54	вид: Ипотека в силу закона
	дата государственной регистрации: 07.09.2023 15:11:42
	номер государственной регистрации: 78:06:0002036:2866-78/011/2023-19

полное наименование должности	 ДОКУМЕНТ ПОДПИСАН ЭЛЕКТРОННОЙ ПОДПИСЬЮ С помощью ОБЪЕКТОРИИ ЭЛЕКТРОННОЙ ПОДПИСИ Выдана ФЕДЕРАЛЬНАЯ СЛУЖБА ГОСУДАРСТВЕННОЙ РЕГИСТРАЦИИ, КАДАСТРА И КАРТОГРАФИИ Действителен с 27.04.2022 по 19.08.2024	инициалы, фамилия


Земельный участок			
вид объекта недвижимости			
Лист № 49 раздела 2	Всего листов раздела 2: 52	Всего разделов: 8	Всего листов выписки: 97
28.08.2024г. № КУВИИ-001/2024-217397902			
Кадастровый номер:		78:06:0002036:2866	
	срок, на который установлены ограничение прав и обременение объекта недвижимости:	Срок действия с 07.09.2023 на 278 месяцев	
	лицо, в пользу которого установлены ограничение прав и обременение объекта недвижимости:	Публичное акционерное общество «Сбербанк России», ИНН: 7707083893	
	сведения о возможности предоставления третьим лицам персональных данных физического лица	данные отсутствуют	
	основание государственной регистрации:	Договор участия в долевом строительстве, № РБ-7с-8-1к-235, выдан 02.09.2023, дата государственной регистрации: 07.09.2023, номер государственной регистрации: 78:06:0002036:2866-78/011/2023-20 Кредитный договор, № 119501984, выдан 02.09.2023	
	сведения об осуществлении государственной регистрации сделки, права, ограничения права без необходимого в силу закона согласия третьего лица, органа:	данные отсутствуют	
	сведения об управлении залогом и о договоре управления залогом, если такой договор заключен для управления ипотекой:	данные отсутствуют	
	сведения о депозитарии, который осуществляет хранение обезличенной документарной закладной или электронной закладной:		
	сведения о внесении изменений или дополнений в регистрационную запись об ипотеке:		
4.55	вид:	Ипотека в силу закона	
	дата государственной регистрации:	06.09.2023 10:52:54	
	номер государственной регистрации:	78:06:0002036:2866-78/011/2023-17	
	срок, на который установлены ограничение прав и обременение объекта недвижимости:	Срок действия с 06.09.2023 на 300 месяцев	
	лицо, в пользу которого установлены ограничение прав и обременение объекта недвижимости:	Публичное акционерное общество «Сбербанк России», ИНН: 7707083893	
	сведения о возможности предоставления третьим лицам персональных данных физического лица	данные отсутствуют	
	основание государственной регистрации:	Договор участия в долевом строительстве, № РБ-6с-8-ст-197, выдан 30.08.2023, дата государственной регистрации: 06.09.2023, номер государственной регистрации: 78:06:0002036:2866-78/011/2023-18	



ПОЛНОЕ НАИМЕНОВАНИЕ ДОЛЖНОСТИ

ИНИЦИАЛЫ, ФИМИЛИЯ


Земельный участок	
вид объекта недвижимости	
Лист № 50 раздела 2	Всего листов раздела 2: 52
Всего разделов: 8	
Всего листов выписки: 97	
28.08.2024г. № КУВИИ-001/2024-217397902	
Кадастровый номер:	78:06:0002036:2866
	Кредитный договор, № 1569029, выдан 30.08.2023
сведения об осуществлении государственной регистрации сделки, права, ограничения права без необходимого в силу закона согласия третьего лица, органа:	данные отсутствуют
сведения об управлении залогом и о договоре управления залогом, если такой договор заключен для управления ипотекой:	данные отсутствуют
сведения о депозитарии, который осуществляет хранение обезличенной документарной закладной или электронной закладной:	
сведения о внесении изменений или дополнений в регистрационную запись об ипотеке:	
4.56	Ипотека в силу закона
дата государственной регистрации:	30.08.2023 11:01:45
номер государственной регистрации:	78:06:0002036:2866-78/011/2023-15
срок, на который установлены ограничение прав и обременение объекта недвижимости:	Срок действия с 30.08.2023 по 02.11.2051
лицо, в пользу которого установлены ограничение прав и обременение объекта недвижимости:	"Газпромбанк" (Акционерное общество), ИНН: 7744001497
сведения о возможности предоставления третьим лицам персональных данных физического лица	данные отсутствуют
основание государственной регистрации:	Кредитный договор, № 04765-ИП/23, выдан 25.08.2023
	Договор участия в долевом строительстве, № РБ-7с-9-1к-239, выдан 25.08.2023, дата государственной регистрации: 30.08.2023, номер государственной регистрации: 78:06:0002036:2866-78/011/2023-16
сведения об осуществлении государственной регистрации сделки, права, ограничения права без необходимого в силу закона согласия третьего лица, органа:	данные отсутствуют
сведения об управлении залогом и о договоре управления залогом, если такой договор заключен для управления ипотекой:	данные отсутствуют

полное наименование должности	 ДОКУМЕНТ ПОДПИСАН ЭЛЕКТРОННОЙ ПОДПИСЬЮ Служба ФЕДЕРАЛЬНОГО АГЕНТСТВА ПО НЕДВИЖИМОМУ ИМУЩЕСТВУ ФЕДЕРАЛЬНАЯ СЛУЖБА ГОСУДАРСТВЕННОЙ РЕГИСТРАЦИИ, КАДАСТРА И КАРТОГРАФИИ Действителен с 27.04.2022 по 19.08.2024	инициалы, фамилия

Земельный участок	
вид объекта недвижимости	
Лист № 51 раздела 2	Всего листов раздела 2: 52
	Всего разделов: 8
	Всего листов выписки: 97
28.08.2024г. № КУВИИ-001/2024-217397902	
Кадастровый номер:	78:06:0002036:2866
	сведения о депозитарии, который осуществляет хранение обезличенной документарной закладной или электронной закладной:
	сведения о внесении изменений или дополнений в регистрационную запись об ипотеке:
4.57	вид: Ипотека в силу закона
	дата государственной регистрации: 27.07.2023 16:23:22
	номер государственной регистрации: 78:06:0002036:2866-78/011/2023-12
	срок, на который установлены ограничение прав и обременение объекта недвижимости: Срок действия с 27.07.2023 на 360 месяцев
	лицо, в пользу которого установлены ограничение прав и обременение объекта недвижимости: Публичное акционерное общество «Сбербанк России», ИНН: 7707083893
	сведения о возможности предоставления третьим лицам персональных данных физического лица: данные отсутствуют
	основание государственной регистрации: Кредитный договор, № 119212967, выдан 24.07.2023 Договор участия в долевом строительстве, № РБ-8с-8-ст-274, выдан 24.07.2023, дата государственной регистрации: 27.07.2023, номер государственной регистрации: 78:06:0002036:2866-78/011/2023-13 Дополнительное соглашение к Договору № РБ-8с-8-ст-274 участия в долевом строительстве от «24» июля 2023 г., выдан 24.12.2023, дата государственной регистрации: 20.01.2024, номер государственной регистрации: 78:06:0002036:2866-78/011/2024-92
	сведения об осуществлении государственной регистрации сделки, права, ограничения права без необходимого в силу закона согласия третьего лица, органа: данные отсутствуют
	сведения об управляющем залогом и о договоре управления залогом, если такой договор заключен для управления ипотекой: данные отсутствуют
	сведения о депозитарии, который осуществляет хранение обезличенной документарной закладной или электронной закладной:
	сведения о внесении изменений или дополнений в регистрационную запись об ипотеке:

полное наименование должности	 ДОКУМЕНТ ПОДПИСАН ЭЛЕКТРОННОЙ ПОДПИСЬЮ С помощью ОБЪЕКТОРИИ ЭЛЕКТРОННОЙ ПОДПИСИ Выдана ФЕДЕРАЛЬНАЯ СЛУЖБА ГОСУДАРСТВЕННОЙ РЕГИСТРАЦИИ, КАДАСТРА И КАРТОГРАФИИ Действителен с 27.06.2022 по 19.08.2024	инициалы, фамилия

Земельный участок	
вид объекта недвижимости	
Лист № 52 раздела 2	Всего листов раздела 2: 52
Всего разделов: 8	
Всего листов выписки: 97	
28.08.2024г. № КУВИИ-001/2024-217397902	
Кадастровый номер:	78:06:0002036:2866
5	Договоры участия в долевом строительстве: зарегистрировано
6	Заявленные в судебном порядке права требования: данные отсутствуют
7	Сведения о возможности предоставления третьим лицам персональных данных физического лица: данные отсутствуют
8	Сведения о возражении в отношении зарегистрированного права: данные отсутствуют
9	Сведения о наличии решения об изъятии объекта недвижимости для государственных и муниципальных нужд: данные отсутствуют
10	Сведения о невозможности государственной регистрации без личного участия правообладателя или его законного представителя: данные отсутствуют
11	Правопритязания и сведения о наличии поступивших, но не рассмотренных заявлений о проведении государственной регистрации права (перехода, прекращения права), ограничения права или обременения объекта недвижимости, сделки в отношении объекта недвижимости: отсутствуют
11	Сведения о невозможности государственной регистрации перехода, прекращения, ограничения права на земельный участок из земель сельскохозяйственного назначения: данные отсутствуют

ПОЛНОЕ НАИМЕНОВАНИЕ ДОЛЖНОСТИ	 ДОКУМЕНТ ПОДПИСАН ЭЛЕКТРОННОЙ ПОДПИСЬЮ Стороны ОБЪЕКТА ГОСУДАРСТВЕННОЙ ЗАДАЧИ ФЕДЕРАЛЬНАЯ СЛУЖБА ГОСУДАРСТВЕННОЙ РЕГИСТРАЦИИ, КАДАСТРА И КАРТОГРАФИИ Действителен с 27.04.2022 по 19.05.2024	ИНИЦИАЛЫ, ФАМИЛИЯ

Выписка из Единого государственного реестра недвижимости об объекте недвижимости
Описание местоположения земельного участка

Земельный участок			
вид объекта недвижимости			
Лист № 1 раздела 3	Всего листов раздела 3: 1	Всего разделов: 8	Всего листов выписки: 97
28.08.2024: № КУВН-001/2024-217397902			
Кадастровый номер:		78:06:0002036:2866	

План (чертеж, схема) земельного участка



Масштаб 1:2000

Условные обозначения:

ПОЛНОЕ НАИМЕНОВАНИЕ ДОЛЖНОСТИ	 ДОКУМЕНТ ПОДПИСАН ЭЛЕКТРОННОЙ ПОДПИСЬЮ	ИНИЦИАЛЫ, ФАМИЛИЯ
	Служба кадастрового учета и регистрации недвижимости Федеральное государственное учреждение ФЕДЕРАЛЬНАЯ СЛУЖБА ГОСУДАРСТВЕННОЙ РЕГИСТРАЦИИ, КАДАСТРА И КАРТОГРАФИИ Деловая + 7706.202 от 19.08.2024	


Выписка из Единого государственного реестра недвижимости об объекте недвижимости
Описание местоположения земельного участка

Земельный участок			
вид объекта недвижимости			
Лист № 1 раздела 3.1	Всего листов раздела 3.1: 2	Всего разделов: 8	Всего листов выписки: 97
28.08.2024г. № КУВН-001/2024-217397902			
Кадастровый номер:		78:06:0002036:2866	

Описание местоположения границ земельного участка							
№ п/п	Номер точки начальной	Номер точки конечной	Дирекционный угол	Горизонтальное проложение, м	Описание закрепления на местности	Кадастровые номера смежных участков	Сведения об адресах правообладателей смежных земельных участков
1	2	3	4	5	6	7	8
1	1.1.1	1.1.2	54°19.1'	8.78	данные отсутствуют	78:06:0002036:11(1)	данные отсутствуют
2	1.1.2	1.1.3	132°37.7'	1.2	данные отсутствуют	78:06:0002036:2865(1)	адрес отсутствует
3	1.1.3	1.1.4	133°11.3'	9.18	данные отсутствуют	78:06:0002036:2865(1)	адрес отсутствует
4	1.1.4	1.1.5	59°25.7'	13.51	данные отсутствуют	78:06:0002036:2865(1)	адрес отсутствует
5	1.1.5	1.1.6	59°24.3'	29.59	данные отсутствуют	78:06:0002036:2865(1)	адрес отсутствует
6	1.1.6	1.1.7	59°15.8'	13.46	данные отсутствуют	78:06:0002036:2865(1)	адрес отсутствует
7	1.1.7	1.1.8	149°30.2'	7.57	данные отсутствуют	данные отсутствуют	данные отсутствуют
8	1.1.8	1.1.9	149°37.9'	27.71	данные отсутствуют	данные отсутствуют	данные отсутствуют
9	1.1.9	1.1.10	237°59.7'	1.13	данные отсутствуют	данные отсутствуют	данные отсутствуют
10	1.1.10	1.1.11	148°54.5'	14.68	данные отсутствуют	данные отсутствуют	данные отсутствуют
11	1.1.11	1.1.12	149°32.8'	39.16	данные отсутствуют	данные отсутствуют	данные отсутствуют
12	1.1.12	1.1.13	148°23.3'	9.1	данные отсутствуют	данные отсутствуют	данные отсутствуют
13	1.1.13	1.1.14	232°44.5'	2.36	данные отсутствуют	78:06:0002036:2869(1)	адрес отсутствует
14	1.1.14	1.1.15	239°46.2'	13.78	данные отсутствуют	78:06:0002036:2869(1)	адрес отсутствует
15	1.1.15	1.1.16	149°11.9'	0.61	данные отсутствуют	78:06:0002036:2869(1)	адрес отсутствует
16	1.1.16	1.1.17	239°48.5'	1.27	данные отсутствуют	78:06:0002036:2869(1)	адрес отсутствует
17	1.1.17	1.1.18	330°1.1'	0.6	данные отсутствуют	78:06:0002036:2869(1)	адрес отсутствует
18	1.1.18	1.1.19	239°36.0'	13.24	данные отсутствуют	78:06:0002036:2869(1)	адрес отсутствует
19	1.1.19	1.1.20	239°58.4'	3.04	данные отсутствуют	78:06:0002036:2869(1)	адрес отсутствует
20	1.1.20	1.1.21	149°50.6'	4.5	данные отсутствуют	78:06:0002036:2869(1)	адрес отсутствует
21	1.1.21	1.1.22	239°5.6'	72.56	данные отсутствуют	78:06:0002036:2869(1)	адрес отсутствует
22	1.1.22	1.1.23	332°40.0'	11	данные отсутствуют	78:06:0002036:9(1)	данные отсутствуют

	 <p>ДОКУМЕНТ ПОДПИСАН ЭЛЕКТРОННОЙ ПОДПИСЬЮ Служба кадастрового учета и регистрации недвижимости Федеральное агентство государственной регистрации, кадастра и картографии Должность: с 27.04.2022 по 19.08.2024</p>	
ПОЛНОЕ НАИМЕНОВАНИЕ ДОЛЖНОСТИ	ИНИЦИАЛЫ, ФАМИЛИЯ	

Земельный участок							
вид объекта недвижимости							
Лист № 2 раздела 3.1		Всего листов раздела 3.1: 2		Всего разделов: 8		Всего листов выписки: 97	
28.08.2024г. № КУВН-001/2024-217397902							
Кадастровый номер:				78:06:0002036:2866			
1	2	3	4	5	6	7	8
23	1.1.23	1.1.24	329°15.3'	2.7	данные отсутствуют	78:06:0002036:9(1)	данные отсутствуют
24	1.1.24	1.1.25	330°16.8'	5.77	данные отсутствуют	78:06:0002036:9(1)	данные отсутствуют
25	1.1.25	1.1.26	329°11.8'	9.86	данные отсутствуют	78:06:0002036:9(1)	данные отсутствуют
26	1.1.26	1.1.27	331°57.8'	8.36	данные отсутствуют	78:06:0002036:9(1)	данные отсутствуют
27	1.1.27	1.1.28	326°36.2'	16.24	данные отсутствуют	данные отсутствуют	данные отсутствуют
28	1.1.28	1.1.29	58°15.8'	7	данные отсутствуют	данные отсутствуют	данные отсутствуют
29	1.1.29	1.1.30	328°13.6'	4.98	данные отсутствуют	данные отсутствуют	данные отсутствуют
30	1.1.30	1.1.31	328°15.5'	46.49	данные отсутствуют	данные отсутствуют	данные отсутствуют
31	1.1.31	1.1.32	49°3.0'	8.01	данные отсутствуют	78:06:0002036:23(1)	данные отсутствуют
32	1.1.31	1.1.31			данные отсутствуют	78:06:0002036:2637(1)	данные отсутствуют
33	1.1.32	1.1.33	141°59.3'	1.1	данные отсутствуют	78:06:0002036:23(1)	данные отсутствуют
34	1.1.33	1.1.34	48°43.2'	4.03	данные отсутствуют	78:06:0002036:23(1)	данные отсутствуют
35	1.1.34	1.1.35	322°48.0'	1.04	данные отсутствуют	78:06:0002036:23(1)	данные отсутствуют
36	1.1.35	1.1.36	48°39.1'	9.32	данные отсутствуют	78:06:0002036:23(1)	данные отсутствуют
37	1.1.36	1.1.37	325°52.1'	1.8	данные отсутствуют	78:06:0002036:23(1)	данные отсутствуют
38	1.1.37	1.1.38	56°52.9'	11.95	данные отсутствуют	78:06:0002036:23(1)	данные отсутствуют
39	1.1.38	1.1.1	333°47.3'	0.72	данные отсутствуют	78:06:0002036:23(1)	данные отсутствуют

ПОЛНОЕ НАИМЕНОВАНИЕ ДОЛЖНОСТИ	 ДОКУМЕНТ ПОДПИСАН ЭЛЕКТРОННОЙ ПОДПИСЬЮ Служба ФЕДЕРАЛЬНОГО СЛУЖБЫ ГОСУДАРСТВЕННОЙ РЕГИСТРАЦИИ, КАДАСТРА И КАРТОГРАФИИ Деловая линия + 7706.202 со 19:00-20:04	НИНЦНАТЫ, ФИМИЛИЯ

Выписка из Единого государственного реестра недвижимости об объекте недвижимости
Описание местоположения земельного участка


Земельный участок			
вид объекта недвижимости			
Лист № 1 раздела 3.2	Всего листов раздела 3.2: 2	Всего разделов: 8	Всего листов выписки: 97
28.08.2024г. № КУВИИ-001/2024-217397902			
Кадастровый номер:		78:06:0002036:2866	

Сведения о характерных точках границы земельного участка

Номер точки	Координаты, м		Описание закрепления на местности	Средняя квадратичная погрешность определения координат характерных точек границ земельного участка, м
	X	Y		
1	2	3	4	5
1	95727.41	111160.15	-	0.1
2	95732.53	111167.28	-	0.1
3	95731.72	111168.16	-	0.1
4	95725.44	111174.85	-	0.1
5	95732.31	111186.48	-	0.1
6	95747.37	111211.95	-	0.1
7	95754.25	111223.52	-	0.1
8	95747.73	111227.36	-	0.1
9	95723.82	111241.37	-	0.1
10	95723.22	111240.41	-	0.1
11	95710.65	111247.99	-	0.1
12	95676.89	111267.84	-	0.1
13	95669.14	111272.61	-	0.1
14	95667.71	111270.73	-	0.1
15	95660.77	111258.82	-	0.1
16	95660.25	111259.13	-	0.1
17	95659.61	111258.03	-	0.1
18	95660.13	111257.73	-	0.1
19	95653.43	111246.31	-	0.1
20	95651.91	111243.68	-	0.1
21	95648.02	111245.94	-	0.1
22	95610.75	111183.68	-	0.1

	 ДОКУМЕНТ ПОДПИСАН ЭЛЕКТРОННОЙ ПОДПИСЬЮ С помощью ОБЪЕДИНЕННОГО ФЕДЕРАЛЬНОГО АГЕНТСТВА ПО ТЕХНОЛОГИЯМ ИНФОРМАЦИОННЫХ СИСТЕМ И ТЕЛЕКОММУНИКАЦИЯМ ФЕДЕРАЛЬНОГО АГЕНТСТВА ПО ТЕХНОЛОГИЯМ ИНФОРМАЦИОННЫХ СИСТЕМ И ТЕЛЕКОММУНИКАЦИЯМ Регистрации, кадастра и картографии Действителен с 27.04.2022 по 19.05.2024				
	ПОЛНОЕ НАИМЕНОВАНИЕ ДОЛЖНОСТИ				

Земельный участок				
вид объекта недвижимости				
Лист № 2 раздела 3.2	Всего листов раздела 3.2: 2		Всего разделов: 8	Всего листов выписки: 97
28.08.2024г. № КУВН-001/2024-217397902				
Кадстровый номер:			78:06:0002036:2866	
1	2	3	4	5
23	95620.52	111178.63	-	0.1
24	95622.84	111177.25	-	0.1
25	95627.85	111174.39	-	0.1
26	95636.32	111169.34	-	0.1
27	95643.7	111165.41	-	0.1
28	95657.26	111156.47	-	0.1
29	95660.94	111162.42	-	0.1
30	95665.17	111159.8	-	0.1
31	95704.71	111135.34	-	0.1
32	95709.96	111141.39	-	0.1
33	95709.09	111142.07	-	0.1
34	95711.75	111145.1	-	0.1
35	95712.58	111144.47	-	0.1
36	95718.74	111151.47	-	0.1
37	95720.23	111150.46	-	0.1
38	95726.76	111160.47	-	0.1
1	95727.41	111160.15	-	0.1



ПОЛНОЕ НАИМЕНОВАНИЕ ДОЛЖНОСТИ


ИНИЦИАЛЫ, ФАМИЛИЯ

Выписка из Единого государственного реестра недвижимости об объекте недвижимости
Сведения о частях земельного участка

Земельный участок вид объекта недвижимости			
Лист № 1 раздела 4	Всего листов раздела 4: 13	Всего разделов: 8	Всего листов выписки: 97
28.08.2024г. № КУВИИ-001/2024-217397902			
Кадастровый номер:		78:06:0002036:2866	
План (чертеж, схема) части земельного участка		Учетный номер части: 78:06:0002036:2866/1	



Масштаб 1:300 Основные обозначения:


	 <p>ДОКУМЕНТ ПОДПИСАН ЭЛЕКТРОННОЙ ПОДПИСЬЮ</p>	
	<p>Служба кадастрового учета и регистрации недвижимости Федеральная служба государственной регистрации, кадастра и картографии Должность: с 27.04.2022 по 19.08.2024</p>	
ПОЛНОЕ НАИМЕНОВАНИЕ ДОЛЖНОСТИ		ИНИЦИАЛЫ, ФАМИЛИЯ

Земельный участок			
вид объекта недвижимости			
Лист № 2 раздела 4	Всего листов раздела 4: 13	Всего разделов: 8	Всего листов выписки: 97
28.08.2024г. № КУВИ-001/2024-217397902			
Кадастровый номер:		78:06:0002036:2866	
План (чертеж, схема) части земельного участка		Учетный номер части: 78:06:0002036:2866/2	



Масштаб 1:400 Основные обозначения:

	 <p>ДОКУМЕНТ ПОДПИСАН ЭЛЕКТРОННОЙ ПОДПИСЬЮ</p> <p>Суперфон ОБЛАСТНОГО КОМПЬЮТЕРНО-ИНФОРМАЦИОННОГО ЦЕНТРА Иркутской области Федеральная служба государственной регистрации, кадастра и картографии Иркутская область Должность: _____</p>	
ПОЛНОЕ НАИМЕНОВАНИЕ ДОЛЖНОСТИ	ИНИЦИАЛЫ, ФАМИЛИЯ	

Земельный участок			
вид объекта недвижимости			
Лист № 3 раздела 4	Всего листов раздела 4: 13	Всего разделов: 8	Всего листов выписки: 97
28.08.2024г. № КУВИ-001/2024-217397902			
Кадастровый номер:		78:06:0002036:2866	
План (чертеж, схема) части земельного участка		Учетный номер части: 78:06:0002036:2866/3	
			
Масштаб 1:2000	Условные обозначения:		




ДОКУМЕНТ ПОДПИСАН
ЭЛЕКТРОННОЙ ПОДПИСЬЮ

Суперинформационно-технологический
Центр ФЕДЕРАЛЬНОЙ СЛУЖБЫ ГОСУДАРСТВЕННОЙ
РЕГИСТРАЦИИ, КАДАСТРА И КАРТОГРАФИИ
Должность: + 7706.202 от 19.08.2024

ПОЛНОЕ НАИМЕНОВАНИЕ ДОЛЖНОСТИ

ИНИЦИАЛЫ, ФАМИЛИЯ

Земельный участок			
вид объекта недвижимости			
Лист № 4 раздела 4	Всего листов раздела 4: 13	Всего разделов: 8	Всего листов выписки: 97
28.08.2024г. № КУВИ-001/2024-217397902			
Кадастровый номер:		78:06:0002036:2866	
План (чертеж, схема) части земельного участка		Учетный номер части: 78:06:0002036:2866/4	
			
Масштаб 1:200	Основные обозначения:		

	 <p>ДОКУМЕНТ ПОДПИСАН ЭЛЕКТРОННОЙ ПОДПИСЬЮ</p> <p>Суперфон ОБЛАСТНОГО СЕМИОТРАСЛЕВОГО Управления ФЕДЕРАЛЬНАЯ СЛУЖБА ГОСУДАРСТВЕННОЙ РЕГИСТРАЦИИ, КАДАСТРА И КАРТОГРАФИИ Должность: + 7706.202 от 18.08.2024</p>	
ПОЛНОЕ НАИМЕНОВАНИЕ ДОЛЖНОСТИ		ИНИЦИАЛЫ, ФАМИЛИЯ

Земельный участок			
вид объекта недвижимости			
Лист № 5 раздела 4	Всего листов раздела 4: 13	Всего разделов: 8	Всего листов выписки: 97
28.08.2024г. № КУВИИ-001/2024-217397902			
Кадастровый номер:		78:06:0002036:2866	

План (чертеж, схема) части земельного участка Учетный номер части: 78:06:0002036:2866/5



Масштаб 1:500 Основные обозначения:

	 <p>ДОКУМЕНТ ПОДПИСАН ЭЛЕКТРОННОЙ ПОДПИСЬЮ</p> <p>Служба обеспечения государственного качества Федеральной службы государственной регистрации, кадастра и картографии Датировано: 27.08.2024 в 18:05:04</p>	
ПОЛНОЕ НАИМЕНОВАНИЕ ДОЛЖНОСТИ	ИНИЦИАЛЫ, ФАМИЛИЯ	

Земельный участок			
вид объекта недвижимости			
Лист № 6 раздела 4	Всего листов раздела 4: 13	Всего разделов: 8	Всего листов выписки: 97
28.08.2024г. № КУВИИ-001/2024-217397902			
Кадастровый номер:		78:06:0002036:2866	
План (чертеж, схема) части земельного участка		Учетный номер части: 78:06:0002036:2866/6	
Масштаб 1:200	Основные обозначения:		

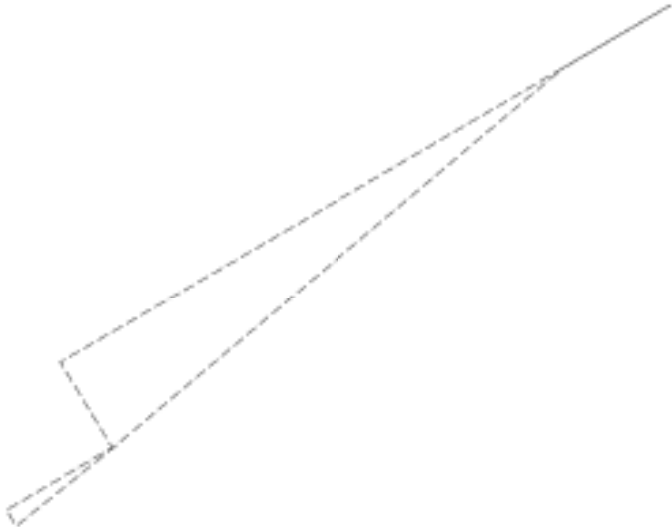
ПОДНОС НАИМЕНОВАНИЕ ДОЛЖНОСТИ	 ДОКУМЕНТ ПОДПИСАН ЭЛЕКТРОННОЙ ПОДПИСЬЮ	ИНИЦИАЛЫ, ФАМИЛИЯ
	Служба кадастрового учета и регистрации недвижимости Федеральная служба государственной регистрации, кадастра и картографии Девятковский ул. 27/04.2022 г. 18:08:204	

Земельный участок			
вид объекта недвижимости			
Лист № 7 раздела 4	Всего листов раздела 4: 13	Всего разделов: 8	Всего листов выписки: 97
28.08.2024г. № КУВИИ-001/2024-217397902			
Кадастровый номер:		78:06:0002036:2866	
План (чертеж, схема) части земельного участка		Учетный номер части: 78:06:0002036:2866/7	




Масштаб 1:200 Основные обозначения:

	 <p>ДОКУМЕНТ ПОДПИСАН ЭЛЕКТРОННОЙ ПОДПИСЬЮ</p> <p>Суперинформационно-технологический Центр ФЕДЕРАЛЬНОЙ СЛУЖБЫ ГОСУДАРСТВЕННОЙ РЕГИСТРАЦИИ, КАДАСТРА И КАРТОГРАФИИ Должность: + 7706.202 от 19.08.2024</p>	
ПОЛНОЕ НАИМЕНОВАНИЕ ДОЛЖНОСТИ	ИНИЦИАЛЫ, ФАМИЛИЯ	

Земельный участок			
вид объекта недвижимости			
Лист № 8 раздела 4	Всего листов раздела 4: 13	Всего разделов: 8	Всего листов выписки: 97
28.08.2024г. № КУВИ-001/2024-217397902			
Кадастровый номер:		78:06:0002036:2866	
План (чертеж, схема) части земельного участка		Учетный номер части: 78:06:0002036:2866/8	
			
Масштаб 1:300	Основные обозначения:		

	 <p>ДОКУМЕНТ ПОДПИСАН ЭЛЕКТРОННОЙ ПОДПИСЬЮ</p> <p>Служба ОБЛАСТНОГО СЕМИОТДЕЛЕНИЯ ИМЕНЕМ ФЕДЕРАЛЬНОЙ СЛУЖБЫ ГОСУДАРСТВЕННОЙ РЕГИСТРАЦИИ, КАДАСТРА И КАРТОГРАФИИ Датировано: 27.08.2024 в 15:05:20/4</p>	
ПОЛНОЕ НАИМЕНОВАНИЕ ДОЛЖНОСТИ		ИНИЦИАЛЫ, ФАМИЛИЯ

Земельный участок вид объекта недвижимости			
Лист № 9 раздела 4	Всего листов раздела 4: 13	Всего разделов: 8	Всего листов выписки: 97
28.08.2024г. № КУВИ-001/2024-217397902			
Кадастровый номер:		78:06:0002036:2866	
План (чертеж, схема) части земельного участка		Учетный номер части: 78:06:0002036:2866/9	
			
Масштаб 1:600	Основные обозначения:		

	 ДОКУМЕНТ ПОДПИСАН ЭЛЕКТРОННОЙ ПОДПИСЬЮ	
	Служба ОБЛАСТНОГО КАДАСТРА ИЛИ ФЕДЕРАЛЬНОЙ СЛУЖБЫ ГОСУДАРСТВЕННОЙ РЕГИСТРАЦИИ, КАДАСТРА И КАРТОГРАФИИ (Должность) + 7706202 от 19.08.2024	
ПОЛНОЕ НАИМЕНОВАНИЕ ДОЛЖНОСТИ		ИНИЦИАЛЫ, ФАМИЛИЯ

Земельный участок вид объекта недвижимости			
Лист № 10 раздела 4	Всего листов раздела 4: 13	Всего разделов: 8	Всего листов выписки: 97
28.08.2024г. № КУВИ-001/2024-217397902			
Кадастровый номер:		78:06:0002036:2866	

План (чертеж, схема) части земельного участка Учетный номер части: 78:06:0002036:2866/10



Масштаб 1:1000 Основные обозначения:

	<p>ДОКУМЕНТ ПОДПИСАН ЭЛЕКТРОННОЙ ПОДСИЗМОЮ С помощью ОБЛАСТНОГО ЭЛЕКТРОННОГО ПОДСИЗМОУ Уполномоченный ФЕДЕРАЛЬНАЯ СЛУЖБА ГОСУДАРСТВЕННОЙ РЕГИСТРАЦИИ, КАДАСТРА И КАРТОГРАФИИ Должность: _____</p>	
ПОЛНОЕ НАИМЕНОВАНИЕ ДОЛЖНОСТИ	ИНИЦИАЛЫ, ФАМИЛИЯ	

Земельный участок			
вид объекта недвижимости			
Лист № 11 раздела 4	Всего листов раздела 4: 13	Всего разделов: 8	Всего листов выписки: 97
28.08.2024г. № КУВИ-001/2024-217397902			
Кадастровый номер:		78:06:0002036:2866	

План (чертеж, схема) части земельного участка Учетный номер части: 78:06:0002036:2866/11




Масштаб 1:600 Основные обозначения:

	 <p>ДОКУМЕНТ ПОДПИСАН ЭЛЕКТРОННОЙ ПОДПИСЬЮ Службы ОБЛАСТНОГО КАДАСТРА И ГЕОДЕЗИИ Управления ФЕДЕРАЛЬНОЙ СЛУЖБЫ ГОСУДАРСТВЕННОЙ РЕГИСТРАЦИИ, КАДАСТРА И КАРТОГРАФИИ Калининградская область, г. Калининград</p>	
ПОЛНОЕ НАИМЕНОВАНИЕ ДОЛЖНОСТИ	ИНИЦИАЛЫ, ФАМИЛИЯ	

Земельный участок			
вид объекта недвижимости			
Лист № 12 раздела 4	Всего листов раздела 4: 13	Всего разделов: 8	Всего листов выписки: 97
28.08.2024г. № КУВИ-001/2024-217397902			
Кадастровый номер:		78:06:0002036:2866	
План (чертеж, схема) части земельного участка		Учетный номер части: 78:06:0002036:2866/12	
Масштаб 1:600	Основные обозначения:		

	ДОКУМЕНТ ПОДПИСАН ЭЛЕКТРОННОЙ ПОДПИСЬЮ Службы ОБЛАСТНОГО КАДАСТРА И ГЕОДЕЗИИ ИЛИ ИНОЙ ФЕДЕРАЛЬНОЙ СЛУЖБЫ ГОСУДАРСТВЕННОЙ РЕГИСТРАЦИИ, КАДАСТРА И ГЕОДЕЗИИ Дата подписания: 27.08.2024 в 15:05:204	ИНИЦИАЛЫ, ФАМИЛИЯ
ПОЛНОЕ НАИМЕНОВАНИЕ ДОЛЖНОСТИ		

Земельный участок вид объекта недвижимости			
Лист № 13 раздела 4	Всего листов раздела 4: 13	Всего разделов: 8	Всего листов выписки: 97
28.08.2024г. № КУВИ-001/2024-217397902			
Кадастровый номер:		78:06:0002036:2866	
План (чертеж, схема) части земельного участка		Учетный номер части: 78:06:0002036:2866/15	
			
Масштаб 1:2000	Условные обозначения:		



ДОКУМЕНТ ПОДПИСАН
ЭЛЕКТРОННОЙ ПОДПИСЬЮ

Супрун Александр Александрович
Имя: ФЕДЕРАЛЬНАЯ СЛУЖБА ГОСУДАРСТВЕННОЙ
РЕГИСТРАЦИИ, КАДАСТРА И КАРТОГРАФИИ
Должность: с 27.06.2022 по 19.08.2024


ПОЛНОЕ НАИМЕНОВАНИЕ ДОЛЖНОСТИ

ИНИЦИАЛЫ, ФАМИЛИЯ

Выписка из Единого государственного реестра недвижимости об объекте недвижимости
Сведения о частях земельного участка

Земельный участок			
вид объекта недвижимости			
Лист № 1 раздела 4.1	Всего листов раздела 4.1: 4	Всего разделов: 8	Всего листов выписки: 97
28.08.2024г. № КУВИИ-001/2024-217397902			
Кадастровый номер:		78:06:0002036:2866	


Учетный номер части	Площадь, м2	Содержание ограничения в использовании или ограничения права на объект недвижимости или обременения объекта недвижимости
1	2	3
78:06:0002036:2866/1	87	вид ограничения (обременения): ограничение права на земельный участок, предусмотренное статьей 56 Земельного кодекса Российской Федерации; Срок действия: не установлен; Содержание ограничения (обременения): Прибрежная защитная полоса водного объекта
78:06:0002036:2866/2	233	вид ограничения (обременения): ограничение права на земельный участок, предусмотренное статьей 56 Земельного кодекса Российской Федерации; Срок действия: не установлен; Содержание ограничения (обременения): зона регулирования застройки и хозяйственной деятельности
78:06:0002036:2866/3	10502	вид ограничения (обременения): ограничение права на земельный участок, предусмотренное статьей 56 Земельного кодекса Российской Федерации; Срок действия: не установлен; Содержание ограничения (обременения): Объединенная зона регулирования застройки центральных районов Санкт-Петербурга
78:06:0002036:2866/4	38	вид ограничения (обременения): ограничение права на земельный участок, предусмотренное статьей 56 Земельного кодекса Российской Федерации; Срок действия: не установлен; Содержание ограничения (обременения): Охранная зона кабельных линий электропередачи
78:06:0002036:2866/5	761	вид ограничения (обременения): ограничение права на земельный участок, предусмотренное статьей 56 Земельного кодекса Российской Федерации; Срок действия: не установлен; Содержание ограничения (обременения): Охранная зона канализационных сетей
78:06:0002036:2866/6	1010	вид ограничения (обременения): ограничение права на земельный участок, предусмотренное статьей 56 Земельного кодекса Российской Федерации; Срок действия: не установлен; Содержание ограничения (обременения): Водоохранная зона водного объекта
78:06:0002036:2866/7	67	вид ограничения (обременения): ограничение права на земельный участок, предусмотренное статьей 56 Земельного кодекса Российской Федерации; Срок действия: не установлен; Содержание ограничения (обременения): Охранная зона газораспределительной сети
78:06:0002036:2866/8	87	вид ограничения (обременения): ограничение права на земельный участок, предусмотренное статьей 56 Земельного кодекса Российской Федерации; Срок действия: не установлен; Содержание ограничения (обременения): Прибрежная защитная полоса водного объекта

 ДОКУМЕНТ ПОДПИСАН ЭЛЕКТРОННОЙ ПОДПИСЬЮ Службы ОБЩЕРОССИЙСКОГО КАДАСТРА Федеральное АГЕНТСТВО ГОСУДАРСТВЕННОЙ РЕГИСТРАЦИИ, КАДАСТРА И КАРТОГРАФИИ Действителен с 27.04.2022 по 18.08.2024	ПОЛНОЕ НАИМЕНОВАНИЕ ДОЛЖНОСТИ	ИНИЦИАЛЫ, ФАМИЛИЯ


Земельный участок			
вид объекта недвижимости			
Лист № 2 раздела 4.1	Всего листов раздела 4.1: 4	Всего разделов: 8	Всего листов выписки: 97
28.08.2024г. № КУВИИ-001/2024-217397902			
Кадастровый номер:		78:06:0002036:2866	
78:06:0002036:2866/9	11	вид ограничения (обременения): ограничение прав на земельный участок, предусмотренные статьей 56 Земельного кодекса Российской Федерации; Срок действия: не установлен; Содержание ограничения (обременения): Зона градостроительных ограничений	
78:06:0002036:2866/10	3694	78:00-6.380	
78:06:0002036:2866/11	825	78:06-6.418	
78:06:0002036:2866/12	825	78:06-6.419	
78:06:0002036:2866/15	10734	вид ограничения (обременения): ограничение прав на земельный участок, предусмотренные статьей 56 Земельного кодекса Российской Федерации; Срок действия: не установлен; реквизиты документа-основания: закон Санкт-Петербурга «О границах объединенных зон охраны объектов культурного наследия, расположенных на территории Санкт-Петербурга, режимах использования земель и требованиях к градостроительным регламентам в границах указанных зон. от 19.01.2009 № 820-7 выдан: Комитет по государственному контролю, использованию и охране памятников истории и культуры Правительства Санкт-Петербурга; Содержание ограничения (обременения): РЕЖИМЫ ИСПОЛЬЗОВАНИЯ ЗЕМЕЛЬ И ТРЕБОВАНИЯ К ГРАДОСТРОИТЕЛЬНЫМ РЕГЛАМЕНТАМ В ГРАНИЦАХ ОБЪЕДИНЕННЫХ ЗОН ОХРАНЫ ОБЪЕКТОВ КУЛЬТУРНОГО НАСЛЕДИЯ, РАСПОЛОЖЕННЫХ НА ТЕРРИТОРИИ САНКТ-ПЕТЕРБУРГА установлены Законом Санкт-Петербурга от 19 января 2009 г. № 820-7.; Реестровый номер границы: 78:00-6.1225; Вид объекта реестра границы: Зона с особыми условиями использования территории; Вид зоны по документу: Единая зона регулирования застройки и хозяйственной деятельности объектов культурного наследия исторически сложившихся центральных районов Санкт-Петербурга первой категории (ОЗРЗ-1); Тип зоны: Зона охраны объекта культурного наследия	
	Весь	вид ограничения (обременения): ограничение прав на земельный участок, предусмотренные статьей 56 Земельного кодекса Российской Федерации; Срок действия: не установлен; реквизиты документа-основания: распоряжение "О внесении изменений в распоряжение Комитета по природопользованию, охране окружающей среды и обеспечению экологической безопасности " от 24.08.2021 № 336-р выдан: Комитет по природопользованию, охране окружающей среды и обеспечению экологической безопасности ; Содержание ограничения (обременения): В границах водоохранных зон запрещается: 1) использование сточных вод в целях регулирования плодородия почв; 2) размещение кладбищ, скотомогильников, объектов размещения отходов производства и потребления, химических, взрывчатых, токсичных, отравляющих и ядовитых веществ, пунктов захоронения радиоактивных отходов; 3) осуществление авиационных мер по борьбе с вредными организмами; 4) движение и стоянка транспортных средств (кроме специальных транспортных средств), за исключением их движения по дорогам и стоянки на дорогах и в специально оборудованных местах, имеющих твердое покрытие; 5) строительство и реконструкция автозаправочных станций, складов горюче-смазочных материалов (за исключением случаев, если автозаправочные станции, склады горюче-смазочных материалов размещены на территориях портов, инфраструктуры внутренних водных путей, в том	

	 ДОКУМЕНТ ПОДПИСАН ЭЛЕКТРОННОЙ ПОДПИСЬЮ	
ПОЛНОЕ НАИМЕНОВАНИЕ ДОЛЖНОСТИ	Служба ОБЪЕКТА ГОСУДАРСТВЕННОЙ ЗАДАЧИ ФЕДЕРАЛЬНАЯ СЛУЖБА ГОСУДАРСТВЕННОЙ РЕГИСТРАЦИИ, КАДАСТРА И КАРТОГРАФИИ Деловая линия + 7706.2022 до 19.08.2024	ИНИЦИАЛЫ, ФАМИЛИЯ

Земельный участок			
вид объекта недвижимости			
Лист № 3 раздела 4.1	Всего листов раздела 4.1: 4	Всего разделов: 8	Всего листов выписки: 97
28.08.2024г. № КУВБ-001/2024-217397902			
Кадастровый номер:		78:06:0002036:2866	
		числе баз (сооружений) для стоянки маломерных судов, объектов органов федеральной службы безопасности), станций технического обслуживания, используемых для технического осмотра и ремонта транспортных средств, осуществление мойки транспортных средств; 6) размещение специализированных хранилищ пестицидов и агрохимикатов, применение пестицидов и агрохимикатов; 7) сброс сточных, в том числе дренажных, вод; 8) разведка и добыча общераспространенных полезных ископаемых (за исключением случаев, если разведка и добыча общераспространенных полезных ископаемых осуществляются пользователями недр, осуществляющими разведку и добычу иных видов полезных ископаемых, в границах предоставленных им в соответствии с законодательством Российской Федерации о недрах горных отводов и (или) геологических отводов на основании утвержденного технического проекта в соответствии со статьей 19.1 Закона Российской Федерации от 21 февраля 1992 года N 2395-1 "О недрах"); Регистровый номер границы: 78:00-6.380; Вид объекта реестра границ: Зона с особыми условиями использования территории; Вид зоны по документу: Водоохранная зона реки Малой Невы (ИД 1169); Тип зоны: Водоохранная зона	
Весь	вид ограничения (обременения): ограничение прав на земельный участок, предусмотренное статьей 56 Земельного кодекса Российской Федерации; Срок действия: не установлен; реквизиты документа-основания: распоряжение "Об утверждении местоположения береговой линии (границы водного объекта, границы водоохранной зоны и границы прибрежной защитной полосы реки Сисоленка (ИД 1168) на территории Санкт-Петербурга" от 26.02.2019 № 111-р выдан: Комитет по природопользованию, охране окружающей среды и обеспечению экологической безопасности Правительства Санкт-Петербурга; Содержание ограничения (обременения): В границах водоохранной зоны запрещается: 1) использование сточных вод в целях регулирования плодородия почвы; 2) размещение кладбищ, скотомогильников, объектов размещения отходов производства и потребления, химических, взрывчатых, токсичных, отравляющих и ядовитых веществ, пунктов захоронения радиоактивных отходов; 3) осуществление авиационных мер по борьбе с вредными организмами; 4) движение и стоянка транспортных средств (кроме специальных транспортных средств), за исключением их движения по дорогам и стоянки на дорогах и в специально оборудованных местах, имеющих твердое покрытие; 5) строительство и реконструкция автозаправочных станций, складов горюче-смазочных материалов (за исключением случаев, если автозаправочные станции, склады горюче-смазочных материалов размещены на территориях портов, инфраструктуры внутренних водных путей, в том числе баз (сооружений) для стоянки маломерных судов, объектов органов федеральной службы безопасности), станций технического обслуживания, используемых для технического осмотра и ремонта транспортных средств, осуществление мойки транспортных средств; 6) размещение специализированных хранилищ пестицидов и агрохимикатов, применение пестицидов и агрохимикатов; 7) сброс сточных, в том числе дренажных, вод; 8) разведка и добыча общераспространенных полезных ископаемых (за исключением случаев, если разведка и добыча общераспространенных полезных ископаемых осуществляются пользователями недр, осуществляющими разведку и добычу иных видов полезных ископаемых, в границах предоставленных им в соответствии с законодательством		

	 ДОКУМЕНТ ПОДПИСАН ЭЛЕКТРОННОЙ ПОДПИСЬЮ Службы ОБЩЕРОССИЙСКОГО КАДАСТРА Федеральная служба государственной регистрации, кадастра и картографии Деловая линия + 7 (495) 202-20-19 (8:00-20:00)	
ПОЛНОЕ НАИМЕНОВАНИЕ ДОЛЖНОСТИ		ИНИЦИАЛЫ, ФИМИЛИЯ

Земельный участок			
вид объекта недвижимости			
Лист № 4 раздела 4.1	Всего листов раздела 4.1: 4	Всего разделов: 8	Всего листов выписки: 97
28.08.2024г. № КУВИ-001/2024-217397902			
Кадастровый номер:		78:06:0002036:2866	
		Российской Федерации о недрах горных отводов и (или) геологических отводов на основании утвержденного технического проекта в соответствии со статьей 19.1 Закона Российской Федерации от 21 февраля 1992 года N 2395-1 "О недрах"); Реестровый номер границы: 78:06-6.418; Вид объекта реестра границ: Зона с особыми условиями использования территории; Вид зоны по документу: Водоохранная зона реки Смоленка (ИД 1168); Тип зоны: Водоохранная зона	
Весь		<p>вид ограничения (обременения): ограничение права на земельный участок, предусмотренное статьей 56 Земельного кодекса Российской Федерации; Срок действия: не установлен; реквизиты документа-основания: распоряжение "Об утверждении местоположения береговой линии (границы водного объекта, границы водоохранной зоны и границы прибрежной защитной полосы реки Смоленка (ИД 1168) на территории Санкт-Петербурга" от 26.02.2019 № 111-р выдан: Комитет по природопользованию, охране окружающей среды и обеспечению экологической безопасности Правительства Санкт-Петербурга;</p> <p>Содержание ограничения (обременения): В границах прибрежных защитных полос запрещается: 1) использование сточных вод в целях регулирования плодородия почвы; 2) размещение кладбищ, скотомогильников, объектов размещения отходов производства и потребления, химических, взрывчатых, токсичных, отравляющих и ядовитых веществ, пунктов захоронения радиоактивных отходов; 3) осуществление авиационных мер по борьбе с вредными организмами; 4) движение и стоянка транспортных средств (кроме специальных транспортных средств), за исключением их движения по дорогам и стоянки на дорогах и в специально оборудованных местах, имеющих твердое покрытие; 5) строительство и реконструкция автозаправочных станций, складов горюче-смазочных материалов (за исключением случаев, если автозаправочные станции, склады горюче-смазочных материалов размещены на территориях портов, инфраструктуры внутренних водных путей, в том числе баз (сооружений) для стоянки маломерных судов, объектов органов федеральной службы безопасности), станций технического обслуживания, используемых для технического осмотра и ремонта транспортных средств, осуществление мойки транспортных средств; 6) размещение специализированных хранилищ пестицидов и агрохимикатов, применение пестицидов и агрохимикатов; 7) сброс сточных, в том числе дренажных, вод; 8) разведка и добыча общераспространенных полезных ископаемых (за исключением случаев, если разведка и добыча общераспространенных полезных ископаемых осуществляются пользователями недр, осуществляющими разведку и добычу иных видов полезных ископаемых, в границах предоставленных им в соответствии с законодательством Российской Федерации о недрах горных отводов и (или) геологических отводов на основании утвержденного технического проекта в соответствии со статьей 19.1 Закона Российской Федерации от 21 февраля 1992 года N 2395-1 "О недрах"); 9) распашка земель; 10) размещение отвалов размываемых грунтов; 11) выпас сельскохозяйственных животных и организация для них летних лагерей, вани; Реестровый номер границы: 78:06-6.419; Вид объекта реестра границ: Зона с особыми условиями использования территории; Вид зоны по документу: Прибрежная защитная полоса реки Смоленка (ИД 1168); Тип зоны: Прибрежная защитная полоса</p>	

	 ДОКУМЕНТ ПОДПИСАН ЭЛЕКТРОННОЙ ПОДПИСЬЮ	
ПОЛНОЕ НАИМЕНОВАНИЕ ДОЛЖНОСТИ	Служба ОБЩЕРОССИЙСКОГО КАДАСТРА Федеральная служба государственной регистрации, кадастра и картографии Деловая + 7706202 от 19.08.2024	ИНИЦИАЛЫ, ФАМИЛИЯ

Выписка из Единого государственного реестра недвижимости об объекте недвижимости
Сведения о частях земельного участка

Земельный участок			
вид объекта недвижимости			
Лист № 1 раздела 4.2	Всего листов раздела 4.2: 19	Всего разделов: 3	Всего листов выписки: 97
28.08.2024г. № КУВН-001/2024-217397902			
Кадастровый номер:		78:06:0002036:2866	

Сведения о характерных точках границы части (частей) земельного участка				
Учетный номер части: 78:06:0002036:2866/1				
Система координат СК-1964				
Номер точки	Координаты, м		Описание закрепления на местности	Средняя квадратичная погрешность определения координат характерных точек границ земельного участка, м
	X	Y		
1	2	3	4	5
1	95732.53	111167.28	-	0.1
2	95731.72	111168.16	-	0.1
3	95725.44	111174.85	-	0.1
4	95732.31	111186.48	-	0.1
5	95745.54	111208.86	-	0.1
6	95737.24	111198.96	-	0.1
7	95722.42	111173.69	-	0.1
1	95732.53	111167.28	-	0.1

	 <p>ДОКУМЕНТ ПОДПИСАН ЭЛЕКТРОННОЙ ПОДПИСЬЮ</p> <p>Служба ФЕДЕРАЛЬНОГО АГЕНТСТВА КАДАСТРА И ТЕРРИТОРИАЛЬНО-ПЛАНИРОВОЧНОГО УПРАВЛЕНИЯ</p> <p>Должность: с 27.04.2022 по 19.08.2024</p>	
ПОЛНОЕ НАИМЕНОВАНИЕ ДОЛЖНОСТИ	ИНИЦИАЛЫ, ФАМИЛИЯ	

Земельный участок				
вид объекта недвижимости				
Лист № 2 раздела 4.2	Всего листов раздела 4.2: 19		Всего разделов: 8	Всего листов выписки: 97
28.08.2024г. № КУВИ-001/2024-217397902				
Кадастровый номер:			78:06:0002036:2866	
Сведения о характерных точках границы части (частей) земельного участка				
Учетный номер части: 78:06:0002036:2866/2				
Система координат СК-1964				
Номер точки	Координаты, м		Описание закрепления на местности	Средняя квадратичная погрешность определения координат характерных точек границ земельного участка, м
	X	Y		
1	2	3	4	5
1	95732.53	111167.28	-	0.1
2	95731.72	111168.16	-	0.1
3	95725.44	111174.83	-	0.1
4	95732.31	111186.48	-	0.1
5	95747.37	111211.95	-	0.1
6	95754.25	111223.52	-	0.1
7	95747.69	111227.38	-	0.1
8	95743.03	111219.18	-	0.1
9	95745.77	111217.56	-	0.1
10	95741.45	111210.24	-	0.1
11	95738.69	111211.84	-	0.1
12	95736.1	111207.41	-	0.1
13	95740.63	111204.74	-	0.1
14	95722.42	111173.69	-	0.1
1	95732.53	111167.28	-	0.1

ПОЛНОЕ НАИМЕНОВАНИЕ ДОЛЖНОСТИ	 ДОКУМЕНТ ПОДПИСАН ЭЛЕКТРОННОЙ ПОДПИСЬЮ Служба кадастрового учета и регистрации недвижимости Федеральная служба государственной регистрации, кадастра и картографии Дублирование с 27.04.2024 по 19.05.2024	ИНИЦИАЛЫ, ФАМИЛИЯ


Земельный участок			
вид объекта недвижимости			
Лист № 3 раздела 4.2	Всего листов раздела 4.2: 19	Всего разделов: 8	Всего листов выписки: 97
28.08.2024г. № КУВИ-001/2024-217397902			
Кадастровый номер:		78:06:0002036:2866	

Сведения о характерных точках границы части (частей) земельного участка			
Учетный номер части: 78:06:0002036:2866/3			

Номер точки	Координаты, м		Описание закрепления на местности	Средняя квадратичная погрешность определения координат характерных точек границ земельного участка, м
	X	Y		
1	2	3	4	5
1	95727.41	111160.15	-	0.1
2	95732.53	111167.28	-	0.1
3	95722.42	111173.69	-	0.1
4	95740.63	111204.74	-	0.1
5	95736.1	111207.41	-	0.1
6	95738.69	111211.84	-	0.1
7	95741.45	111210.24	-	0.1
8	95745.77	111217.56	-	0.1
9	95743.03	111219.18	-	0.1
10	95747.73	111227.36	-	0.1
11	95723.82	111241.37	-	0.1
12	95723.22	111240.41	-	0.1
13	95710.65	111247.99	-	0.1
14	95676.89	111267.84	-	0.1
15	95669.14	111272.61	-	0.1
16	95667.71	111270.73	-	0.1
17	95660.77	111258.82	-	0.1
18	95660.25	111259.13	-	0.1
19	95659.61	111258.03	-	0.1
20	95660.13	111257.73	-	0.1
21	95653.43	111246.31	-	0.1
22	95651.91	111243.68	-	0.1
23	95648.02	111245.94	-	0.1
24	95610.75	111183.68	-	0.1

	 ДОКУМЕНТ ПОДПИСАН ЭЛЕКТРОННОЙ ПОДПИСЬЮ	
	Служба ОБЛАСТНОГО КАДАСТРА И ГЕОИНФОРМАЦИОННОГО ЦЕНТРА Владимирская область ФЕДЕРАЛЬНАЯ СЛУЖБА ГОСУДАРСТВЕННОЙ РЕГИСТРАЦИИ, КАДАСТРА И ГЕОИНФОРМАЦИИ Адрес: Владимир, ул. 2704, 2022 от 19.08.2004	
ПОЛНОЕ НАИМЕНОВАНИЕ ДОЛЖНОСТИ		ИНИЦИАЛЫ, ФАМИЛИЯ

Земельный участок				
вид объекта недвижимости				
Лист № 4 раздела 4.2	Всего листов раздела 4.2: 19		Всего разделов: 8	Всего листов выписки: 97
28.08.2024г. № КУВИИ-001/2024-217397902				
Кадастровый номер:			78:06:0002036:2866	
1	2	3	4	5
25	95620.52	111178.63	-	0.1
26	95622.84	111177.25	-	0.1
27	95627.85	111174.39	-	0.1
28	95636.32	111169.34	-	0.1
29	95643.7	111165.41	-	0.1
30	95657.26	111156.47	-	0.1
31	95660.94	111162.42	-	0.1
32	95665.17	111159.8	-	0.1
33	95704.71	111135.34	-	0.1
34	95709.96	111141.39	-	0.1
35	95709.09	111142.07	-	0.1
36	95711.75	111145.1	-	0.1
37	95712.58	111144.47	-	0.1
38	95718.74	111151.47	-	0.1
39	95720.23	111150.46	-	0.1
40	95726.76	111160.47	-	0.1
1	95727.41	111160.15	-	0.1

ПОЛНОЕ НАИМЕНОВАНИЕ ДОЛЖНОСТИ	 ДОКУМЕНТ ПОДПИСАН ЭЛЕКТРОННОЙ ПОДПИСЬЮ Стороны ОБЯЗАТЕЛЬНОСОВЕРШАЮЩИМИ Видом: ФЕДЕРАЛЬНАЯ СЛУЖБА ГОСУДАРСТВЕННОЙ РЕГИСТРАЦИИ, КАДАСТРА И КАРТОГРАФИИ Действителен с 27.04.2022 по 19.05.2024	НИНЦНАТЫ, ФАМИЛИЯ

Земельный участок				
вид объекта недвижимости				
Лист № 5 раздела 4.2	Всего листов раздела 4.2: 19	Всего разделов: 8	Всего листов выписки: 97	
28.08.2024г. № КУВИ-001/2024-217397902				
Кадастровый номер:		78:06:0002036:2866		
Сведения о характерных точках границы части (частей) земельного участка				
Учетный номер части: 78:06:0002036:2866/4				
Система координат СК-1964				
Номер точки	Координаты, м		Описание закрепления на местности	Средняя квадратичная погрешность определения координат характерных точек границ земельного участка, м
	X	Y		
1	2	3	4	5
1	95646.9	111244.06	-	0.1
2	95662.04	111235.25	-	0.1
3	95663.15	111237.15	-	0.1
4	95651.91	111243.68	-	0.1
5	95648.02	111245.94	-	0.1
1	95646.9	111244.06	-	0.1

ПОЛНОЕ НАИМЕНОВАНИЕ ДОЛЖНОСТИ	 ДОКУМЕНТ ПОДПИСАН ЭЛЕКТРОННОЙ ПОДПИСЬЮ Служба кадастрового учета и регистрации недвижимости Федеральная служба государственной регистрации, кадастра и картографии Действителен с 27.04.2022 по 19.05.2024	ИНИЦИАЛЫ, ФАМИЛИЯ
-------------------------------	--	-------------------

Земельный участок				
вид объекта недвижимости				
Лист № 6 раздела 4.2		Всего листов раздела 4.2: 19		Всего разделов: 8
				Всего листов выписки: 97
28.08.2024г. № КУВИ-001/2024-217397902				
Кадастровый номер:		78:06:0002036:2866		
Сведения о характерных точках границы части (частей) земельного участка				
Учетный номер части: 78:06:0002036:2866/5				
Система координат СК-1964				
Номер точки	Координаты, м		Описание закрепления на местности	Средняя квадратичная погрешность определения координат характерных точек границ земельного участка, м
	X	Y		
1	2	3	4	5
1	95722.03	111153.22	-	0.1
2	95718.52	111155.67	-	0.1
3	95718.63	111155.91	-	0.1
4	95722.27	111156.18	-	0.1
5	95723	111156.28	-	0.1
6	95723.71	111156.5	-	0.1
7	95724.38	111156.83	-	0.1
8	95726.76	111160.47	-	0.1
9	95726.85	111160.43	-	0.1
10	95726.9	111161.24	-	0.1
11	95726.82	111162.05	-	0.1
12	95726.61	111162.84	-	0.1
13	95726.27	111163.59	-	0.1
14	95725.82	111164.27	-	0.1
15	95725.26	111164.86	-	0.1
16	95724.62	111165.36	-	0.1
17	95723.9	111165.75	-	0.1
18	95723.13	111166.01	-	0.1
19	95722.32	111166.15	-	0.1
20	95721.51	111166.16	-	0.1
21	95714.96	111165.66	-	0.1
22	95714.09	111165.51	-	0.1
23	95713.26	111165.22	-	0.1
24	95712.49	111164.78	-	0.1

ПОЛНОЕ НАИМЕНОВАНИЕ ДОЛЖНОСТИ	 ДОКУМЕНТ ПОДПИСАН ЭЛЕКТРОННОЙ ПОДПИСЬЮ Служба кадастрового учета и регистрации недвижимости Федеральная служба государственной регистрации, кадастра и картографии Дубликат от 27.08.2024 № 19.08.2024	ИНИЦИАЛЫ, ФАМИЛИЯ

Земельный участок				
вид объекта недвижимости				
Лист № 7 раздела 4.2	Всего листов раздела 4.2: 19		Всего разделов: 8	Всего листов выписки: 97
28.08.2024г. № КУВИИ-001/2024-217397902				
Кадастровый номер:			78:06:0002036:2866	
1	2	3	4	5
25	95711.81	111164.22	-	0.1
26	95711.24	111163.55	-	0.1
27	95710.81	111162.79	-	0.1
28	95708.64	111158.17	-	0.1
29	95707.94	111157.76	-	0.1
30	95707.31	111157.25	-	0.1
31	95706.78	111156.65	-	0.1
32	95706.35	111155.96	-	0.1
33	95706.03	111155.22	-	0.1
34	95705.84	111154.44	-	0.1
35	95705.78	111153.64	-	0.1
36	95705.28	111152.96	-	0.1
37	95695.63	111158.2	-	0.1
38	95690.6	111161.24	-	0.1
39	95693.44	111166.83	-	0.1
40	95693.76	111167.65	-	0.1
41	95693.94	111168.51	-	0.1
42	95693.97	111169.38	-	0.1
43	95693.85	111170.24	-	0.1
44	95693.58	111171.07	-	0.1
45	95693.17	111171.84	-	0.1
46	95692.64	111172.53	-	0.1
47	95691.99	111173.11	-	0.1
48	95691.25	111173.57	-	0.1
49	95690.44	111173.9	-	0.1
50	95689.59	111174.08	-	0.1
51	95688.72	111174.11	-	0.1
52	95687.86	111173.99	-	0.1
53	95687.03	111173.72	-	0.1

ПОЛНОЕ НАИМЕНОВАНИЕ ДОЛЖНОСТИ	 ДОКУМЕНТ ПОДПИСАН ЭЛЕКТРОННОЙ ПОДПИСЬЮ Службы ОБЛАСТНОГО КАДАСТРОВЫХ УСЛУГ ИЛИ ИЛИ ФЕДЕРАЛЬНАЯ СЛУЖБА ГОСУДАРСТВЕННОЙ РЕГИСТРАЦИИ, КАДАСТРА И КАРТОГРАФИИ Дубликат от 27.04.2024 по 19.05.2024	ИНИЦИАЛЫ, ФАМИЛИЯ

Земельный участок				
вид объекта недвижимости				
Лист № 8 раздела 4.2	Всего листов раздела 4.2: 19		Всего разделов: 8	Всего листов выписки: 97
28.08.2024г. № КУВИ-001/2024-217397902				
Кадастровый номер:			78:06:0002036:2866	
1	2	3	4	5
54	95686.26	111173.31	-	0.1
55	95685.57	111172.77	-	0.1
56	95684.99	111172.12	-	0.1
57	95684.53	111171.39	-	0.1
58	95681.05	111164.55	-	0.1
59	95680.21	111164.33	-	0.1
60	95679.42	111163.97	-	0.1
61	95678.71	111163.48	-	0.1
62	95678.1	111162.87	-	0.1
63	95677.59	111162.17	-	0.1
64	95677.22	111161.39	-	0.1
65	95676.98	111160.56	-	0.1
66	95676.9	111159.7	-	0.1
67	95676.96	111158.84	-	0.1
68	95677.16	111158	-	0.1
69	95677.51	111157.21	-	0.1
70	95677.99	111156.49	-	0.1
71	95678.59	111155.87	-	0.1
72	95679.28	111155.33	-	0.1
73	95704.47	111139.96	-	0.1
74	95705.15	111139.6	-	0.1
75	95705.89	111139.36	-	0.1
76	95706.65	111139.24	-	0.1
77	95707.42	111139.23	-	0.1
78	95708.18	111139.34	-	0.1
79	95709.96	111141.39	-	0.1
80	95709.09	111142.07	-	0.1
81	95711.75	111145.1	-	0.1
82	95712.58	111144.47	-	0.1

ПОЛНОЕ НАИМЕНОВАНИЕ ДОЛЖНОСТИ	 ДОКУМЕНТ ПОДПИСАН ЭЛЕКТРОННОЙ ПОДПИСЬЮ Служба кадастрового учета и регистрации недвижимости Федеральная служба государственной регистрации, кадастра и картографии Дубликат от 27.08.2024 по 19.08.2024	ИНИЦИАЛЫ, ФАМИЛИЯ

Земельный участок				
вид объекта недвижимости				
Лист № 9 раздела 4.2		Всего листов раздела 4.2: 19		Всего разделов: 8
Всего листов выписки: 97				
28.08.2024г. № КУВИИ-001/2024-217397902				
Кадастровый номер:			78:06:0002036:2866	
1	2	3	4	5
83	95718.74	111151.47	-	0.1
84	95720.23	111150.46	-	0.1
1	95722.03	111153.22	-	0.1

ПОЛНОЕ НАИМЕНОВАНИЕ ДОЛЖНОСТИ	 ДОКУМЕНТ ПОДПИСАН ЭЛЕКТРОННОЙ ПОДПИСЬЮ	ИНИЦИАЛЫ, ФАМИЛИЯ
	Служба ИТ ОБЛАСТНОГО СЕМИПАЛАТОВСКОГО РАЙОНА Удмуртская Республика Федеральная служба государственной регистрации, кадастра и картографии Деловая + 7704.202 от 19.08.2024	

Земельный участок				
вид объекта недвижимости				
Лист № 10 раздела 4.2		Всего листов раздела 4.2: 19		Всего разделов: 8
				Всего листов выписки: 97
28.08.2024г. № КУВИ-001/2024-217397902				
Кадастровый номер:		78:06:0002036:2866		
Сведения о характерных точках границы части (частей) земельного участка				
Учетный номер части: 78:06:0002036:2866/6				
Система координат СК-1964				
Номер точки	Координаты, м		Описание закрепления на местности	Средняя квадратичная погрешность определения координат характерных точек границ земельного участка, м
	X	Y		
1	2	3	4	5
1	95704.71	111135.34	-	0.1
2	95709.96	111141.39	-	0.1
3	95709.09	111142.07	-	0.1
4	95711.75	111145.1	-	0.1
5	95712.58	111144.47	-	0.1
6	95718.74	111151.47	-	0.1
7	95720.23	111150.46	-	0.1
8	95726.76	111160.47	-	0.1
9	95727.41	111160.15	-	0.1
10	95732.53	111167.28	-	0.1
11	95731.72	111168.16	-	0.1
12	95725.44	111174.85	-	0.1
13	95732.31	111186.48	-	0.1
14	95747.37	111211.95	-	0.1
15	95754.25	111223.52	-	0.1
16	95747.73	111227.36	-	0.1
17	95743.03	111219.18	-	0.1
18	95745.77	111217.56	-	0.1
19	95741.45	111210.24	-	0.1
20	95738.69	111211.84	-	0.1
21	95736.1	111207.41	-	0.1
22	95740.63	111204.74	-	0.1
23	95737.25	111198.98	-	0.1
24	95716.89	111174.89	-	0.1

ПОЛНОЕ НАИМЕНОВАНИЕ ДОЛЖНОСТИ	 ДОКУМЕНТ ПОДПИСАН ЭЛЕКТРОННОЙ ПОДПИСЬЮ Служба кадастрового учета и регистрации Федеральная служба государственной регистрации, кадастра и картографии Дубликат от 27.08.2024 № 18/08/2024	ИНИЦИАЛЫ, ФАМИЛИЯ

Земельный участок				
вид объекта недвижимости				
Лист № 11 раздела 4.2	Всего листов раздела 4.2: 19		Всего разделов: 8	Всего листов выписки: 97
28.08.2024г. № КУВИИ-001/2024-217397902				
Кадастровый номер:			78:06:0002036:2866	
1	2	3	4	5
25	95712.71	111169.72	-	0.1
26	95690.99	111143.83	-	0.1
1	95704.71	111135.34	-	0.1

ПОЛНОЕ НАИМЕНОВАНИЕ ДОЛЖНОСТИ	 ДОКУМЕНТ ПОДПИСАН ЭЛЕКТРОННОЙ ПОДСИЗМОЮ Сторона ОБЯЗАТЕЛЬСТВО ОБЯЗАТЕЛЬСТВО Видовая ФЕДЕРАЛЬНАЯ СЛУЖБА ГОСУДАРСТВЕННОЙ РЕГИСТРАЦИИ, КАДАСТРА И КАРТОГРАФИИ Действителен с 27.04.2022 по 19.05.2024	ИНИЦИАЛЫ, ФАМИЛИЯ

Земельный участок				
вид объекта недвижимости				
Лист № 12 раздела 4.2		Всего листов раздела 4.2: 19		Всего разделов: 8
Всего листов выписки: 97				
28.08.2024г. № КУВИИ-001/2024-217397902				
Кадастровый номер:			78:06:0002036:2866	
Сведения о характерных точках границы части (частей) земельного участка				
Учетный номер части: 78:06:0002036:2866/7				
Система координат СК-1964				
Номер точки	Координаты, м		Описание закрепления на местности	Средняя квадратичная погрешность определения координат характерных точек границ земельного участка, м
	X	Y		
1	2	3	4	5
1	95653.62	111242.69	-	0.1
2	95669.8	111270.27	-	0.1
3	95669.99	111270.72	-	0.1
4	95670.08	111271.2	-	0.1
5	95670.03	111271.69	-	0.1
6	95669.87	111272.16	-	0.1
7	95669.14	111272.61	-	0.1
8	95667.71	111270.73	-	0.1
9	95660.77	111258.82	-	0.1
10	95660.25	111259.13	-	0.1
11	95659.61	111258.03	-	0.1
12	95660.13	111257.73	-	0.1
13	95653.43	111246.31	-	0.1
14	95651.91	111243.68	-	0.1
1	95653.62	111242.69	-	0.1

ПОЛНОЕ НАИМЕНОВАНИЕ ДОЛЖНОСТИ	 ДОКУМЕНТ ПОДПИСАН ЭЛЕКТРОННОЙ ПОДПИСЬЮ Служба ОБЛАСТНОГО УСЛУГООБЕСПЕЧЕНИЯ ИЛИ ИЛИ ФЕДЕРАЛЬНАЯ СЛУЖБА ГОСУДАРСТВЕННОЙ РЕГИСТРАЦИИ, КАДАСТРА И КАРТОГРАФИИ Действителен с 27.04.2022 по 19.05.2024	ИНИЦИАЛЫ, ФАМИЛИЯ


Земельный участок				
вид объекта недвижимости				
Лист № 13 раздела 4.2		Всего листов раздела 4.2: 19		Всего разделов: 8
Всего листов выписки: 97				
28.08.2024г. № КУВИИ-001/2024-217397902				
Кадастровый номер:			78:06:0002036:2866	
Сведения о характерных точках границы части (частей) земельного участка				
Учетный номер части: 78:06:0002036:2866/8				
Система координат СК-1964				
Номер точки	Координаты, м		Описание закрепления на местности	Средняя квадратичная погрешность определения координат характерных точек границ земельного участка, м
	X	Y		
1	2	3	4	5
1	95737.25	111198.98	-	0.1
2	95716.89	111174.89	-	0.1
3	95712.71	111169.72	-	0.1
4	95713.57	111169.21	-	0.1
5	95716.91	111174.85	-	0.1
6	95720.7	111172.55	-	0.1
7	95721.48	111172.07	-	0.1
8	95722.42	111173.69	-	0.1
9	95740.63	111204.74	-	0.1
1	95737.25	111198.98	-	0.1

ПОЛНОЕ НАИМЕНОВАНИЕ ДОЛЖНОСТИ	 ДОКУМЕНТ ПОДПИСАН ЭЛЕКТРОННОЙ ПОДПИСЬЮ	ИНИЦИАЛЫ, ФАМИЛИЯ
	Сторона ОБЯЗАТЕЛЬНОГО ПОДПИСАНИЯ Видовая ФЕДЕРАЛЬНАЯ СЛУЖБА ГОСУДАРСТВЕННОЙ РЕГИСТРАЦИИ, КАДАСТРА И КАРТОГРАФИИ Действителен с 27.04.2022 по 19.05.2024	

Земельный участок				
вид объекта недвижимости				
Лист № 14 раздела 4.2		Всего листов раздела 4.2: 19		Всего разделов: 8
Всего листов выписки: 97				
28.08.2024г. № КУВИИ-001/2024-217397902				
Кадастровый номер:			78:06:0002036:2866	
Сведения о характерных точках границы части (частей) земельного участка				
Учетный номер части: 78:06:0002036:2866/9				
Система координат СК-1964				
Номер точки	Координаты, м		Описание закрепления на местности	Средняя квадратичная погрешность определения координат характерных точек границ земельного участка, м
	X	Y		
1	2	3	4	5
1	95668.91	111272.3	-	0.1
2	95723.22	111240.41	-	0.1
3	95710.65	111247.99	-	0.1
4	95676.89	111267.84	-	0.1
5	95669.14	111272.61	-	0.1
1	95668.91	111272.3	-	0.1

ПОЛНОЕ НАИМЕНОВАНИЕ ДОЛЖНОСТИ	 ДОКУМЕНТ ПОДПИСАН ЭЛЕКТРОННОЙ ПОДПИСЬЮ	ИНИЦИАЛЫ, ФАМИЛИЯ
	Служба ФЕДЕРАЛЬНОГО АГЕНТСТВА ПО НЕДВИЖИМОМУ ИМУЩЕСТВУ Федеральное агентство по техническому регулированию и метрологии Федеральная служба государственной регистрации, кадастра и картографии Деловая линия: 7704-2022 со 19:00:00	

Земельный участок				
вид объекта недвижимости				
Лист № 15 раздела 4.2		Всего листов раздела 4.2: 19		Всего разделов: 8
Всего листов выписки: 97				
28.08.2024г. № КУВИ-001/2024-217397902				
Кадастровый номер:			78:06:0002036:2866	
Сведения о характерных точках границы части (частей) земельного участка				
Учетный номер части: 78:06:0002036:2866/10				
Система координат				
Номер точки	Координаты, м		Описание закрепления на местности	Средняя квадратичная погрешность определения координат характерных точек границ земельного участка, м
	X	Y		
1	2	3	4	5
1	95732.3	111186.47	-	-
2	95732.31	111186.48	-	-
3	95747.37	111211.95	-	-
4	95754.25	111223.52	-	-
5	95747.73	111227.36	-	-
6	95723.82	111241.37	-	-
7	95723.22	111240.41	-	-
8	95710.65	111247.99	-	-
9	95676.89	111267.84	-	-
10	95669.14	111272.61	-	-
11	95667.71	111270.73	-	-
12	95660.77	111258.82	-	-
13	95660.25	111259.13	-	-
14	95659.61	111258.03	-	-
15	95660.13	111257.73	-	-
16	95656.73	111251.94	-	-
17	95670.32	111234.09	-	-
18	95688.12	111216.01	-	-
19	95718.74	111193.46	-	-
1	95732.3	111186.47	-	-

ПОЛНОЕ НАИМЕНОВАНИЕ ДОЛЖНОСТИ	 ДОКУМЕНТ ПОДПИСАН ЭЛЕКТРОННОЙ ПОДПИСЬЮ Служба ОБЛАСТНОГО СЕВЕРОКАСПИЙСКОГО УДАЛА ФЕДЕРАЛЬНАЯ СЛУЖБА ГОСУДАРСТВЕННОЙ РЕГИСТРАЦИИ, КАДАСТРА И КАРТОГРАФИИ Дубликат от 27.08.2024 по 18.08.2024	ИНИЦИАЛЫ, ФАМИЛИЯ

Земельный участок				
вид объекта недвижимости				
Лист № 16 раздела 4.2		Всего листов раздела 4.2: 19		Всего разделов: 8
Всего листов выписки: 97				
28.08.2024г. № КУВИ-001/2024-217397902				
Кадастровый номер:		78:06:0002036:2866		
Сведения о характерных точках границы части (частей) земельного участка				
Учетный номер части: 78:06:0002036:2866/11				
Система координат				
Номер точки	Координаты, м		Описание закрепления на местности	Средняя квадратичная погрешность определения координат характерных точек границ земельного участка, м
	X	Y		
1	2	3	4	5
1	95704.71	111135.34	-	-
2	95709.96	111141.39	-	-
3	95709.09	111142.07	-	-
4	95711.75	111145.1	-	-
5	95712.58	111144.47	-	-
6	95718.74	111151.47	-	-
7	95720.23	111150.46	-	-
8	95726.76	111160.47	-	-
9	95727.41	111160.15	-	-
10	95732.53	111167.28	-	-
11	95731.72	111168.16	-	-
12	95725.44	111174.85	-	-
13	95732.31	111186.48	-	-
14	95747.04	111211.39	-	-
15	95692.1	111143.14	-	-
1	95704.71	111135.34	-	-

ПОЛНОЕ НАИМЕНОВАНИЕ ДОЛЖНОСТИ	 ДОКУМЕНТ ПОДПИСАН ЭЛЕКТРОННОЙ ПОДПИСЬЮ Стороны ОБЛАСТНОГО СЕМИОТДЕЛЕНИЯ Удмуртская Республика ФЕДЕРАЛЬНАЯ СЛУЖБА ГОСУДАРСТВЕННОЙ РЕГИСТРАЦИИ, КАДАСТРА И КАРТОГРАФИИ Дубликатом с 27.04.2022 по 19.08.2024	ИНИЦИАЛЫ, ФАМИЛИЯ

Земельный участок				
вид объекта недвижимости				
Лист № 17 раздела 4.2		Всего листов раздела 4.2: 19		Всего разделов: 8
				Всего листов выписки: 97
28.08.2024г. № КУВИ-001/2024-217397902				
Кадастровый номер:		78:06:0002036:2866		
Сведения о характерных точках границы части (частей) земельного участка				
Учетный номер части: 78:06:0002036:2866/12				
Система координат				
Номер точки	Координаты, м		Описание закрепления на местности	Средняя квадратичная погрешность определения координат характерных точек границ земельного участка, м
	X	Y		
1	2	3	4	5
1	95727.41	111160.15	-	-
2	95732.53	111167.28	-	-
3	95731.72	111168.16	-	-
4	95725.44	111174.85	-	-
5	95732.31	111186.48	-	-
6	95747.04	111211.39	-	-
7	95692.1	111143.14	-	-
8	95704.71	111135.34	-	-
9	95709.96	111141.39	-	-
10	95709.09	111142.07	-	-
11	95711.75	111145.1	-	-
12	95712.58	111144.47	-	-
13	95718.74	111151.47	-	-
14	95720.23	111150.46	-	-
15	95726.76	111160.47	-	-
1	95727.41	111160.15	-	-

ПОЛНОЕ НАИМЕНОВАНИЕ ДОЛЖНОСТИ	 ДОКУМЕНТ ПОДПИСАН ЭЛЕКТРОННОЙ ПОДПИСЬЮ Стороны ОБЛАСТНОГО СЕВЕРОКАВКАЗСКОГО УПРАВЛЕНИЯ ФЕДЕРАЛЬНОЙ СЛУЖБЫ ГОСУДАРСТВЕННОЙ РЕГИСТРАЦИИ, КАДАСТРА И КАРТОГРАФИИ Дубликатом с 27.04.2022 по 19.08.2024	ИНИЦИАЛЫ, ФАМИЛИЯ

Земельный участок			
вид объекта недвижимости			
Лист № 18 раздела 4.2	Всего листов раздела 4.2: 19	Всего разделов: 8	Всего листов выписки: 97
28.08.2024г. № КУВИ-001/2024-217397902			
Кадастровый номер:		78:06:0002036:2866	

Сведения о характерных точках границы части (частей) земельного участка			
Учетный номер части: 78:06:0002036:2866/15			

Номер точки	Координаты, м		Описание закрепления на местности	Средняя квадратичная погрешность определения координат характерных точек границ земельного участка, м
	X	Y		
1	2	3	4	5
1	95732.53	111167.28	-	-
2	95731.72	111168.16	-	-
3	95725.44	111174.83	-	-
4	95732.31	111186.48	-	-
5	95747.37	111211.95	-	-
6	95754.25	111223.52	-	-
7	95747.73	111227.36	-	-
8	95723.82	111241.37	-	-
9	95723.22	111240.41	-	-
10	95710.65	111247.99	-	-
11	95676.89	111267.84	-	-
12	95669.14	111272.61	-	-
13	95667.71	111270.73	-	-
14	95660.77	111258.82	-	-
15	95660.25	111259.13	-	-
16	95659.61	111258.03	-	-
17	95660.13	111257.73	-	-
18	95653.43	111246.31	-	-
19	95651.91	111243.68	-	-
20	95648.02	111245.94	-	-
21	95610.75	111183.68	-	-
22	95620.52	111178.63	-	-
23	95622.84	111177.25	-	-
24	95627.85	111174.39	-	-

ПОЛНОЕ НАИМЕНОВАНИЕ ДОЛЖНОСТИ	 ДОКУМЕНТ ПОДПИСАН ЭЛЕКТРОННОЙ ПОДПИСЬЮ	ИНИЦИАЛЫ, ФАМИЛИЯ
	Служба ФЕДЕРАЛЬНОГО АГЕНТСТВА ПО НЕДВИЖИМОМУ ИМУЩЕСТВУ Федеральное АГЕНТСТВО ПО НЕДВИЖИМОМУ ИМУЩЕСТВУ РЕГИСТРАЦИИ, КАДАСТРА И КАРТОГРАФИИ Деловая линия: 7704.202 от 19.08.2024	

Земельный участок				
вид объекта недвижимости				
Лист № 19 раздела 4.2	Всего листов раздела 4.2: 19		Всего разделов: 8	Всего листов выписки: 97
28.08.2024г. № КУВИИ-001/2024-217397902				
Кадастровый номер:			78:06:0002036:2866	
1	2	3	4	5
25	95636.32	111169.34	-	-
26	95643.7	111165.41	-	-
27	95657.26	111156.47	-	-
28	95660.94	111162.42	-	-
29	95665.17	111159.8	-	-
30	95668.91	111157.49	-	-
31	95704.73	111135.36	-	-
32	95709.96	111141.39	-	-
33	95709.09	111142.07	-	-
34	95711.75	111145.1	-	-
35	95712.58	111144.47	-	-
36	95718.74	111151.47	-	-
37	95720.23	111150.46	-	-
38	95726.76	111160.47	-	-
39	95727.41	111160.15	-	-
40	95732.53	111167.28	-	-

ПОЛНОЕ НАИМЕНОВАНИЕ ДОЛЖНОСТИ	 ДОКУМЕНТ ПОДПИСАН ЭЛЕКТРОННОЙ ПОДПИСЬЮ Стороны ОБЛАСТНОГО КОМПЬЮТЕРНО-ИНФОРМАЦИОННОГО ЦЕНТРА ФЕДЕРАЛЬНОЙ СЛУЖБЫ ГОСУДАРСТВЕННОЙ РЕГИСТРАЦИИ, КАДАСТРА И КАРТОГРАФИИ Дубликат от 27.08.2024 по 19.08.2024	ИНИЦИАЛЫ, ФАМИЛИЯ

Финанс публично-правовой компании "Роскадастр" по Санкт-Петербургу
полное наименование органа регистрации недвижимости

Выписка из Единого государственного реестра недвижимости об объекте недвижимости


Сведения о характеристиках объекта недвижимости

На основании запроса от 28.08.2024, поступившего на рассмотрение 28.08.2024, сообщаем, что согласно записи Единого государственного реестра недвижимости:


Раздел 1 Лист 1

Земельный участок			
вид объекта недвижимости			
Лист № 1 раздела 1	Всего листов раздела 1: 4	Всего разделов: 7	Всего листов выписки: 44
28.08.2024: № КУВН-001/2024-217398427			
Кадастровый номер:	78:06:0002036:2637		
Номер кадастрового квартала:	78:06:0002036		
Дата присвоения кадастрового номера:	25.08.2014		
Ранее присвоенный государственный учетный номер:	данные отсутствуют		
Местоположение:	г.Санкт-Петербург, 8-я линия В.О., дом 85, литера А		
Площадь:	2147 +/- 16		
Кадастровая стоимость, руб.:	99654240,6		
Кадастровые номера расположенных в пределах земельного участка объектов недвижимости:	78:06:0000000:3022, 78:06:0000000:3028, 78:06:0002036:2548		
Кадастровые номера объектов недвижимости, из которых образован объект недвижимости:	данные отсутствуют		
Кадастровые номера образованных объектов недвижимости:	данные отсутствуют		
Категория земель:	Земли населенных пунктов		
Виды разрешенного использования:	для размещения многоквартирного жилого дома (жилых домов)		
Сведения о кадастровом инженере:	Пердурова Анна Альбертовна, дата завершения кадастровых работ: 12.08.2014		
Сведения о лесах, водных объектах и об иных природных объектах, расположенных в пределах земельного участка:	данные отсутствуют		
Сведения о том, что земельный участок полностью расположен в границах зоны с особыми условиями использования территории, территории объекта культурного наследия, публичного сервитута:	данные отсутствуют		
Сведения о том, что земельный участок расположен в границах особой экономической зоны, территории опережающего развития, зоны территориального развития в Российской Федерации, игровой зоны:	данные отсутствуют		

полное наименование должности	 ДОКУМЕНТ ПОДПИСАН ЭЛЕКТРОННОЙ ПОДПИСЬЮ	инициалы, фамилия
	Служба ОБЩЕРОССИЙСКОГО КАДАСТРА Федеральная служба государственной регистрации, кадастра и картографии Деловая + 7704.202 от 19.08.2024	

Земельный участок			
вид объекта недвижимости			
Лист № 2 раздела 1	Всего листов раздела 1: 4	Всего разделов: 7	Всего листов выписки: 44
28.08.2024г. № КУВН-001/2024-217398427			
Кадастровый номер:		78:06:0002036:2637	
Сведения о том, что земельный участок расположен в границах особо охраняемой природной территории, Байкальской природной территории и ее экологических зон, лесопарковом зеленом поясе, охотничьего угодья, лесничества:		данные отсутствуют	
Сведения о расположении земельного участка и (или) расположенного на нем объекта недвижимости в границах территории, в отношении которой принято решение о резервировании земель для государственных или муниципальных нужд:		данные отсутствуют	
Сведения о результатах проведения государственного земельного надзора:		данные отсутствуют	
Сведения о расположении земельного участка в границах территории, в отношении которой утвержден проект межевания территории:		данные отсутствуют	
Условный номер земельного участка:		данные отсутствуют	
Сведения о принятии акта и (или) заключении договора, предусматривающих предоставление в соответствии с земельным законодательством исполнительным органом государственной власти или органом местного самоуправления, находящегося в государственной или муниципальной собственности земельного участка для строительства жилого дома социального использования или жилого дома коммерческого использования:		данные отсутствуют	
Сведения о том, что земельный участок или земельные участки образованы на основании решения об изъятии земельного участка и (или) расположенного на нем объекта недвижимости для государственных или муниципальных нужд:		данные отсутствуют	
Сведения о том, что земельный участок образован из земель или земельного участка, государственная собственность на которые не разграничена:		данные отсутствуют	
Сведения о наличии земельного спора о местоположении границ земельных участков:		данные отсутствуют	
Статус записи об объекте недвижимости:		Сведения об объекте недвижимости имеют статус "актуальные"	
Особые отметки:		Сведения о вещных правах на объект недвижимости, не зарегистрированных в реестре прав, ограничений прав и обременений недвижимого имущества: Вид прав: Долевая собственность; Размер	
полное наименование должности		инициалы, фамилия	
		 <p>документ подписан электронной подписью Службы ОБЩЕРОССИЙСКОГО КАДАСТРА Виды: ФЕДЕРАЛЬНАЯ СЛУЖБА ГОСУДАРСТВЕННОЙ РЕГИСТРАЦИИ, КАДАСТРА И КАРТОГРАФИИ Должность: с 27.04.2022 по 19.08.2024</p>	

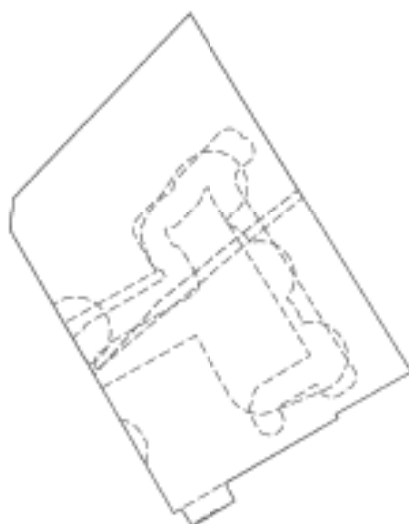
Земельный участок			
вид объекта недвижимости			
Лист № 4 раздела 1	Всего листов раздела 1: 4	Всего разделов: 7	Всего листов выписки: 44
28.08.2024г. № КУВИИ-001/2024-217398427			
Кадастровый номер:	78:06:0002036:2637		
	<p>защитной зоны и границы прибрежной защитной полосы реки Смоленка (ИД 1168) на территории Санкт-Петербурга" от 26.02.2019 № 111-р выдан: Комитет по природопользованию, охране окружающей среды и обеспечению экологической безопасности Правительства Санкт-Петербурга. вид ограничения (обременения): ограничения прав на земельный участок, предусмотренные статьей 56 Земельного кодекса Российской Федерации; срок действия: с 12.01.2021; реквизиты документа-основания: распоряжение "Об утверждении местоположения береговой линии (границы водного объекта, границы водоохранной зоны и границы прибрежной защитной полосы реки Смоленка (ИД 1168) на территории Санкт-Петербурга" от 26.02.2019 № 111-р выдан: Комитет по природопользованию, охране окружающей среды и обеспечению экологической безопасности Правительства Санкт-Петербурга. вид ограничения (обременения): ограничения прав на земельный участок, предусмотренные статьей 56 Земельного кодекса Российской Федерации; срок действия: с 17.07.2024; реквизиты документа-основания: закон Санкт-Петербурга «О границах объединенных зон охраны объектов культурного наследия, расположенных на территории Санкт-Петербурга, режимах использования земель и требованиях к градостроительным регламентам в границах указанных зон. от 19.01.2009 № 820-7 выдан: Комитет по государственному контролю, использованию и охране памятников истории и культуры Правительства Санкт-Петербурга. Сведения, необходимые для заполнения раздела: 2 - Сведения о зарегистрированных правах, отсутствуют.</p>		
Получатель выписки:	Коновалова Анна Анатольевна		

ПОЛНОЕ НАИМЕНОВАНИЕ ДОЛЖНОСТИ	 ДОКУМЕНТ ПОДПИСАН ЭЛЕКТРОННОЙ ПОДПИСЬЮ С помощью ОБЪЕДИНЕННОГО ГОСУДАРСТВЕННОГО ИНФОРМАЦИОННО-ТЕХНОЛОГИЧЕСКОГО ЦЕНТРА ФЕДЕРАЛЬНОЙ СЛУЖБЫ ГОСУДАРСТВЕННОЙ РЕГИСТРАЦИИ, КАДАСТРА И КАРТОГРАФИИ Действителен с 27.06.2022 по 19.08.2024	ИНИЦИАЛЫ, ФАМИЛИЯ
-------------------------------	---	-------------------

Выписка из Единого государственного реестра недвижимости об объекте недвижимости
 Описание местоположения земельного участка


Земельный участок вид объекта недвижимости			
Лист № 1 раздела 3	Всего листов раздела 3: 1	Всего разделов: 7	Всего листов выписки: 44
28.08.2024г. № КУВН-001/2024-217398427			
Кадастровый номер:		78:06:0062036:2637	

План (чертеж, схема) земельного участка



Масштаб 1:300

Условные обозначения:

	 <p>ДОКУМЕНТ ПОДПИСАН ЭЛЕКТРОННОЙ ПОДПИСЬЮ Стороны ОБЯЗАТЕЛЬНО ОСВЕДОУЩАЮТСЯ Владельцы ФЕДЕРАЛЬНАЯ СЛУЖБА ГОСУДАРСТВЕННОЙ РЕГИСТРАЦИИ, КАДАСТРА И КАРТОГРАФИИ Действителен с 27.04.2022 по 19.05.2024</p>	
ПОЛНОЕ НАИМЕНОВАНИЕ ДОЛЖНОСТИ		ИНИЦИАЛЫ, ФАМИЛИЯ

Выписка из Единого государственного реестра недвижимости об объекте недвижимости
Описание местоположения земельного участка

Земельный участок			
вид объекта недвижимости			
Лист № 1 раздела 3.1	Всего листов раздела 3.1: 1	Всего разделов: 7	Всего листов выписки: 44
28.08.2024г. № КУВИИ-001/2024-217398427			
Кадастровый номер:		78:06:0002036:2637	

Описание местоположения границ земельного участка							
№ п/п	Номер точки начальной	Номер точки конечной	Дирекционный угол	Горизонтальное проложение, м	Описание закрепления на местности	Кадастровые номера смежных участков	Сведения об адресах правообладателей смежных земельных участков
1	2	3	4	5	6	7	8
1	1.1.1	1.1.2	148°25.4'	14.74	данные отсутствуют	78:06:0002036:23(1)	данные отсутствуют
2	1.1.2	1.1.3	148°15.7'	45.53	данные отсутствуют	78:06:0002036:2866(1)	адрес отсутствует
3	1.1.3	1.1.4	240°45.7'	12.37	данные отсутствуют	данные отсутствуют	данные отсутствуют
4	1.1.4	1.1.5	149°11.0'	0.66	данные отсутствуют	данные отсутствуют	данные отсутствуют
5	1.1.5	1.1.6	239°59.7'	18.56	данные отсутствуют	78:06:0002036:1025(1)	данные отсутствуют
6	1.1.6	1.1.7	152°5.5'	2.86	данные отсутствуют	78:06:0002036:1025(1)	данные отсутствуют
7	1.1.7	1.1.8	239°39.1'	7.18	данные отсутствуют	78:06:0002036:1025(1)	данные отсутствуют
8	1.1.8	1.1.9	329°14.0'	2.99	данные отсутствуют	данные отсутствуют	данные отсутствуют
9	1.1.9	1.1.10	240°5.5'	1.3	данные отсутствуют	данные отсутствуют	данные отсутствуют
10	1.1.10	1.1.11	330°10.6'	24.39	данные отсутствуют	данные отсутствуют	данные отсутствуют
11	1.1.11	1.1.12	329°0.3'	3.13	данные отсутствуют	данные отсутствуют	данные отсутствуют
12	1.1.12	1.1.13	331°23.4'	1.13	данные отсутствуют	данные отсутствуют	данные отсутствуют
13	1.1.13	1.1.14	328°20.3'	1.41	данные отсутствуют	данные отсутствуют	данные отсутствуют
14	1.1.14	1.1.15	329°58.9'	16.63	данные отсутствуют	данные отсутствуют	данные отсутствуют
15	1.1.15	1.1.16	6°40.0'	4.65	данные отсутствуют	данные отсутствуют	данные отсутствуют
16	1.1.16	1.1.17	43°36.2'	14.51	данные отсутствуют	данные отсутствуют	данные отсутствуют
17	1.1.17	1.1.18	45°17.1'	1.42	данные отсутствуют	данные отсутствуют	данные отсутствуют
18	1.1.18	1.1.1	43°37.0'	20.51	данные отсутствуют	данные отсутствуют	данные отсутствуют

ПОЛНОЕ НАИМЕНОВАНИЕ ДОЛЖНОСТИ	 ДОКУМЕНТ ПОДПИСАН ЭЛЕКТРОННОЙ ПОДПИСЬЮ Служба ФЕДЕРАЛЬНОГО СЛУЖБЫ ГОСУДАРСТВЕННОЙ РЕГИСТРАЦИИ, КАДАСТРА И КАРТОГРАФИИ Действителен с 27.04.2022 по 19.08.2024	ИНИЦИАЛЫ, ФАМИЛИЯ

Выписка из Единого государственного реестра недвижимости об объекте недвижимости
 Описание местоположения земельного участка

Земельный участок			
вид объекта недвижимости			
Лист № 1 раздела 3.2	Всего листов раздела 3.2: 1	Всего разделов: 7	Всего листов выписки: 44
28.08.2024г. № КУВИИ-001/2024-217398427			
Кадастровый номер:		78:06:0002036:2637	

Сведения о характерных точках границы земельного участка

Номер точки	Координаты, м		Описание закрепления на местности	Средняя квадратичная погрешность определения координат характерных точек границ земельного участка, м
	X	Y		
	2	3		
			4	5
1	95717.27	111127.62	-	0.1
2	95704.71	111135.34	-	0.1
3	95665.99	111159.29	-	0.1
4	95659.95	111148.5	-	0.1
5	95659.38	111148.84	-	0.1
6	95650.1	111132.77	-	0.1
7	95647.57	111134.11	-	0.1
8	95643.94	111127.91	-	0.1
9	95646.51	111126.38	-	0.1
10	95645.86	111125.25	-	0.1
11	95667.02	111113.12	-	0.1
12	95669.7	111111.51	-	0.1
13	95670.69	111110.97	-	0.1
14	95671.89	111110.23	-	0.1
15	95686.29	111101.91	-	0.1
16	95690.91	111102.45	-	0.1
17	95701.42	111112.46	-	0.1
18	95702.42	111113.47	-	0.1
1	95717.27	111127.62	-	0.1



	ДОКУМЕНТ ПОДПИСАН ЭЛЕКТРОННОЙ ПОДПИСЬЮ	
ПОЛНОЕ НАИМЕНОВАНИЕ ДОЛЖНОСТИ	Служба ОБЪЕКТНО-КАДАСТРОВОГО УЧЕТА И РЕГИСТРАЦИИ Федеральная служба государственной регистрации, кадастра и картографии Москва • 1206202 от 19.08.2024	ИНИЦИАЛЫ, ФАМИЛИЯ

Выписка из Единого государственного реестра недвижимости об объекте недвижимости
Сведения о частях земельного участка

Земельный участок вид объекта недвижимости			
Лист № 1 раздела 4	Всего листов раздела 4: 10	Всего разделов: 7	Всего листов выписки: 44
28.08.2024г. № КУВИИ-001/2024-217398427			
Кадастровый номер:		78:06:0002036:2637	

План (чертеж, схема) части земельного участка Учетный номер части: 78:06:0002036:2637/1




Масштаб 1:500 Условные обозначения:

	<p>ДОКУМЕНТ ПОДПИСАН ЭЛЕКТРОННОЙ ПОДПИСЬЮ Супрунов ОБЛАСТНОГО КАДАСТРОВЫХ УСЛУГ Видовая ФЕДЕРАЛЬНАЯ СЛУЖБА ГОСУДАРСТВЕННОЙ РЕГИСТРАЦИИ, КАДАСТРА И КАРТОГРАФИИ Должность: + 7706.202 от 19.08.2024</p>	
ПОЛНОЕ НАИМЕНОВАНИЕ ДОЛЖНОСТИ	ИНИЦИАЛЫ, ФАМИЛИЯ	

Земельный участок			
вид объекта недвижимости			
Лист № 2 раздела 4	Всего листов раздела 4: 10	Всего разделов: 7	Всего листов выписки: 44
28.08.2024г. № КУВИИ-001/2024-217398427			
Кадастровый номер:		78:06:0002036:2637	
План (чертеж, схема) части земельного участка		Учетный номер части: 78:06:0002036:2637/2	
Масштаб 1:70	Основные обозначения:		

ПОЛНОЕ НАИМЕНОВАНИЕ ДОЛЖНОСТИ	 ДОКУМЕНТ ПОДПИСАН ЭЛЕКТРОННОЙ ПОДПИСЬЮ	ИНИЦИАЛЫ, ФАМИЛИЯ
	Служба ОБЛАСТНОГО СЕВЕРОКАВКАСКОГО УДАРА ФЕДЕРАЛЬНОЙ СЛУЖБЫ ГОСУДАРСТВЕННОЙ РЕГИСТРАЦИИ, КАДАСТРА И КАРТОГРАФИИ Деловая + 7706.202 от 19.08.2024	

Земельный участок вид объекта недвижимости			
Лист № 3 раздела 4	Всего листов раздела 4: 10	Всего разделов: 7	Всего листов выписки: 44
28.08.2024г. № КУВИ-001/2024-217398427			
Кадастровый номер:		78:06:0002036:2637	
План (чертеж, схема) части земельного участка		Учетный номер части: 78:06:0002036:2637/3	
			
Масштаб 1:30	Основные обозначения:		


ПОЛНОЕ НАИМЕНОВАНИЕ ДОЛЖНОСТИ	 ДОКУМЕНТ ПОДПИСАН ЭЛЕКТРОННОЙ ПОДПИСЬЮ	ИНИЦИАЛЫ, ФАМИЛИЯ
	Служба ОБЛАСТНОГО АДМИНИСТРАТИВНО-ТЕРРИТОРИАЛЬНОГО УПРАВЛЕНИЯ ИЛИ ИНЫМИ ФЕДЕРАЛЬНАЯ СЛУЖБА ГОСУДАРСТВЕННОЙ РЕГИСТРАЦИИ, КАДАСТРА И КАРТОГРАФИИ Деловая линия + 7706.2022 со 19.06.2024	

Земельный участок			
вид объекта недвижимости			
Лист № 4 раздела 4	Всего листов раздела 4: 10	Всего разделов: 7	Всего листов выписки: 44
28.08.2024г. № КУВИ-001/2024-217398427			
Кадастровый номер:		78:06:0002036:2637	
План (чертеж, схема) части земельного участка		Учетный номер части: 78:06:0002036:2637/4	



Масштаб 1:500 Основные обозначения:

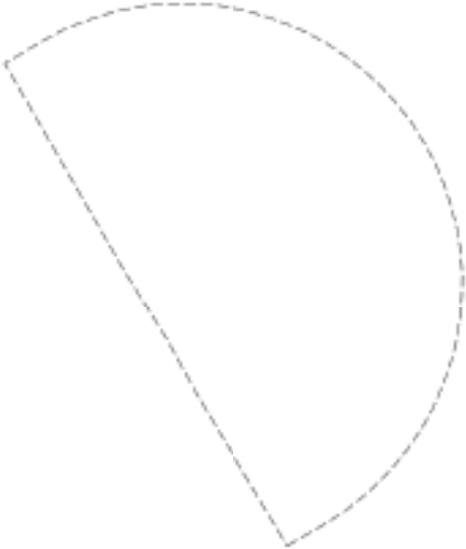
	 <p>ДОКУМЕНТ ПОДПИСАН ЭЛЕКТРОННОЙ ПОДПИСЬЮ</p> <p>Служба ОБЛАСТНОГО КАДАСТРА И ГЕОДЕЗИИ Учреждение ФЕДЕРАЛЬНОЙ СЛУЖБЫ ГОСУДАРСТВЕННОЙ РЕГИСТРАЦИИ, КАДАСТРА И КАРТОГРАФИИ Должность: _____</p>	
ПОЛНОЕ НАИМЕНОВАНИЕ ДОЛЖНОСТИ	ИНИЦИАЛЫ, ФАМИЛИЯ	

Земельный участок			
вид объекта недвижимости			
Лист № 5 раздела 4	Всего листов раздела 4: 10	Всего разделов: 7	Всего листов выписки: 44
28.08.2024г. № КУВИ-001/2024-217398427			
Кадастровый номер:		78:06:0002036:2637	
План (чертеж, схема) части земельного участка		Учетный номер части: 78:06:0002036:2637/5	
			
Масштаб 1:400	Условные обозначения:		

ПОЛНОЕ НАИМЕНОВАНИЕ ДОЛЖНОСТИ	 ДОКУМЕНТ ПОДПИСАН ЭЛЕКТРОННОЙ ПОДПИСЬЮ	ИНИЦИАЛЫ, ФАМИЛИЯ
	Служба ОБЛАСТНОГО КАДАСТРА ИЛИ ФЕДЕРАЛЬНАЯ СЛУЖБА ГОСУДАРСТВЕННОЙ РЕГИСТРАЦИИ, КАДАСТРА И КАРТОГРАФИИ Деловая + 7706.202 от 19.08.2024	

Земельный участок			
вид объекта недвижимости			
Лист № 6 раздела 4	Всего листов раздела 4: 10	Всего разделов: 7	Всего листов выписки: 44
28.08.2024г. № КУВИИ-001/2024-217398427			
Кадастровый номер:		78:06:0002036:2637	
План (чертеж, схема) части земельного участка		Учетный номер части: 78:06:0002036:2637/6	
Масштаб 1:800	Основные обозначения:		

ПОЛНОЕ НАИМЕНОВАНИЕ ДОЛЖНОСТИ	 ДОКУМЕНТ ПОДПИСАН ЭЛЕКТРОННОЙ ПОДПИСЬЮ	ИНИЦИАЛЫ, ФАМИЛИЯ
	Служба ИТ-обеспечения Инициативы ФЕДЕРАЛЬНАЯ СЛУЖБА ГОСУДАРСТВЕННОЙ РЕГИСТРАЦИИ, КАДАСТРА И КАРТОГРАФИИ Деловая + 7706.202 от 19.08.2024	

Земельный участок			
вид объекта недвижимости			
Лист № 7 раздела 4	Всего листов раздела 4: 10	Всего разделов: 7	Всего листов выписки: 44
28.08.2024г. № КУВИ-001/2024-217398427			
Кадастровый номер:		78:06:0002036:2637	
План (чертеж, схема) части земельного участка		Учетный номер части: 78:06:0002036:2637/7	
			
Масштаб 1:100	Условные обозначения:		

	 <p>ДОКУМЕНТ ПОДПИСАН ЭЛЕКТРОННОЙ ПОДПИСЬЮ</p> <p>Служба ОБЛАСТНОГО СЕМИОТДЕЛЕНИЯ Управления ФЕДЕРАЛЬНОЙ СЛУЖБЫ ГОСУДАРСТВЕННОЙ РЕГИСТРАЦИИ, КАДАСТРА И КАРТОГРАФИИ Датированное с 27.04.2022 по 19.08.2024</p>	
ПОЛНОЕ НАИМЕНОВАНИЕ ДОЛЖНОСТИ		ИНИЦИАЛЫ, ФАМИЛИЯ


Земельный участок			
вид объекта недвижимости			
Лист № 8 раздела 4	Всего листов раздела 4: 10	Всего разделов: 7	Всего листов выписки: 44
28.08.2024г. № КУВИ-001/2024-217398427			
Кадастровый номер:		78:06:0002036:2637	

План (чертеж, схема) части земельного участка Учетный номер части: 78:06:0002036:2637/8



Масштаб 1:500 Основные обозначения:

	 <p>ДОКУМЕНТ ПОДПИСАН ЭЛЕКТРОННОЙ ПОДПИСЬЮ</p> <p>Служба ОБЛАСТНОГО КАДАСТРА И ГЕОДЕЗИИ Удмуртская Республика ФЕДЕРАЛЬНАЯ СЛУЖБА ГОСУДАРСТВЕННОЙ РЕГИСТРАЦИИ, КАДАСТРА И КАРТОГРАФИИ Должность: _____</p>	
ПОЛНОЕ НАИМЕНОВАНИЕ ДОЛЖНОСТИ	ИНИЦИАЛЫ, ФАМИЛИЯ	

Земельный участок			
вид объекта недвижимости			
Лист № 9 раздела 4	Всего листов раздела 4: 10	Всего разделов: 7	Всего листов выписки: 44
28.08.2024г. № КУВИ-001/2024-217398427			
Кадастровый номер:		78:06:0002036:2637	
План (чертеж, схема) части земельного участка		Учетный номер части: 78:06:0002036:2637/9	
			
Масштаб 1:500	Основные обозначения:		

ПОЛНОЕ НАИМЕНОВАНИЕ ДОЛЖНОСТИ	 ДОКУМЕНТ ПОДПИСАН ЭЛЕКТРОННОЙ ПОДПИСЬЮ	ИНИЦИАЛЫ, ФАМИЛИЯ
	Служба ОБЛАСТНОГО КАДАСТРА И ГЕОДЕЗИИ ИЛИ ИНОЙ ФЕДЕРАЛЬНОЙ СЛУЖБЫ ГОСУДАРСТВЕННОЙ РЕГИСТРАЦИИ, КАДАСТРА И ГЕОДЕЗИИ Деловая + 7706.202 от 19.08.2024	

Земельный участок			
вид объекта недвижимости			
Лист № 10 раздела 4	Всего листов раздела 4: 10	Всего разделов: 7	Всего листов выписки: 44
28.08.2024г. № КУВИ-001/2024-217398427			
Кадастровый номер:		78:06:0002036:2637	
План (чертеж, схема) части земельного участка		Учетный номер части: 78:06:0002036:2637/12	
Масштаб 1:600	Основные обозначения:		

ПОЛНОЕ НАИМЕНОВАНИЕ ДОЛЖНОСТИ	 ДОКУМЕНТ ПОДПИСАН ЭЛЕКТРОННОЙ ПОДПИСЬЮ Служба ОБЩЕРОССИЙСКОГО КАДАСТРА Виды: ФЕДЕРАЛЬНАЯ СЛУЖБА ГОСУДАРСТВЕННОЙ РЕГИСТРАЦИИ, КАДАСТРА И КАРТОГРАФИИ Должность: с 27.04.2022 по 19.08.2024	ИНИЦИАЛЫ, ФАМИЛИЯ

Выписка из Единого государственного реестра недвижимости об объекте недвижимости
Сведения о частях земельного участка

Земельный участок			
вид объекта недвижимости			
Лист № 1 раздела 4.1	Всего листов раздела 4.1: 4	Всего разделов: 7	Всего листов выписки: 44
28.08.2024г. № КУВИИ-001/2024-217398427			
Кадастровый номер:		78:06:0002036:2637	

Учетный номер части	Площадь, м2	Содержание ограничения в использовании или ограничения права на объект недвижимости или обременения объекта недвижимости
1	2	3
78:06:0002036:2637/1	1096	вид ограничения (обременения): прочие ограничения прав и обременения объекта недвижимости; Срок действия: не установлен; реквизиты документа-основания: распоряжение об утверждении схемы расположения земельного участка от 22.05.2014 № 2785-рз выдан: Комитет по земельным ресурсам и землеустройству Санкт-Петербурга; Содержание ограничения (обременения): Водоохранная зона водного объекта
78:06:0002036:2637/2	9	вид ограничения (обременения): прочие ограничения прав и обременения объекта недвижимости; Срок действия: не установлен; реквизиты документа-основания: распоряжение об утверждении схемы расположения земельного участка от 22.05.2014 № 2785-рз выдан: Комитет по земельным ресурсам и землеустройству Санкт-Петербурга; Содержание ограничения (обременения): Охранная зона канализационных сетей
78:06:0002036:2637/3	1	вид ограничения (обременения): прочие ограничения прав и обременения объекта недвижимости; Срок действия: не установлен; реквизиты документа-основания: распоряжение об утверждении схемы расположения земельного участка от 22.05.2014 № 2785-рз выдан: Комитет по земельным ресурсам и землеустройству Санкт-Петербурга; Содержание ограничения (обременения): Охранная зона водопроводных сетей
78:06:0002036:2637/4	401	вид ограничения (обременения): прочие ограничения прав и обременения объекта недвижимости; Срок действия: не установлен; реквизиты документа-основания: распоряжение об утверждении схемы расположения земельного участка от 22.05.2014 № 2785-рз выдан: Комитет по земельным ресурсам и землеустройству Санкт-Петербурга; Содержание ограничения (обременения): Охранная зона газораспределительной сети
78:06:0002036:2637/5	733	вид ограничения (обременения): прочие ограничения прав и обременения объекта недвижимости; Срок действия: не установлен; реквизиты документа-основания: распоряжение об утверждении схемы расположения земельного участка от 22.05.2014 № 2785-рз выдан: Комитет по земельным ресурсам и землеустройству Санкт-Петербурга; Содержание ограничения (обременения): Охранная зона канализационных сетей
78:06:0002036:2637/6	2147	вид ограничения (обременения): прочие ограничения прав и обременения объекта недвижимости; Срок действия: не установлен; реквизиты документа-основания: распоряжение об утверждении схемы расположения земельного участка от 22.05.2014 № 2785-рз выдан: Комитет по земельным ресурсам и землеустройству Санкт-Петербурга; Содержание ограничения (обременения): Территория объекта культурного наследия

	 <p>ДОКУМЕНТ ПОДПИСАН ЭЛЕКТРОННОЙ ПОДПИСЬЮ</p>	
	<p>Служба ОБЩЕГОСКОЕОПЛУТАСКОЕОП Виды: ФЕДЕРАЛЬНАЯ СЛУЖБА ГОСУДАРСТВЕННОЙ РЕГИСТРАЦИИ, КАДАСТРА И КАРТОГРАФИИ Должность: 27.06.2022 по 19.06.2024</p>	
ПОЛНОЕ НАИМЕНОВАНИЕ ДОЛЖНОСТИ		ИНИЦИАЛЫ, ФИМИЛИЯ

Земельный участок	
вид объекта недвижимости	
Лист № 2 раздела 4.1	Всего листов раздела 4.1: 4
Всего разделов: 7	
Всего листов выписки: 44	
28.08.2024г. № КУВН-001/2024-217398427	
Кадастровый номер:	78:06:0002036:2637
78:06:0002036:2637/7	47
78:06:0002036:2637/8	
78:06:0002036:2637/9	


вид ограничения (обременения): прочие ограничения прав и обременения объекта недвижимости; Срок действия: не установлен; реквизиты документа-основания: распоряжение об утверждении схемы расположения земельного участка от 22.05.2014 № 2785-рх выдан: Комитет по земельным ресурсам и землеустройству Санкт-Петербурга; Содержание ограничения (обременения): Охранная зона водопроводных сетей

вид ограничения (обременения): ограничение права на земельный участок, предусмотренное статьей 56 Земельного кодекса Российской Федерации; Срок действия: не установлен; реквизиты документа-основания: распоряжение "Об утверждении местоположения береговой линии (границы водного объекта, границы водоохранной зоны и границы прибрежной защитной полосы реки Смоленка (ИД 1168) на территории Санкт-Петербурга" от 26.02.2019 № 111-р выдан: Комитет по природопользованию, охране окружающей среды и обеспечению экологической безопасности Правительства Санкт-Петербурга; Содержание ограничения (обременения): В границах водоохранной зоны запрещается: 1) использование сточных вод в целях регулирования плодородия почвы; 2) размещение кладбищ, скотомогильников, объектов размещения отходов производства и потребления, химических, взрывчатых, токсичных, остроядовитых и ядовитых веществ, пунктов захоронения радиоактивных отходов; 3) осуществление авиационных мер по борьбе с вредными организмами; 4) движение и стоянка транспортных средств (кроме специальных транспортных средств), за исключением их движения по дорогам и стоянки на дорогах и в специально оборудованных местах, имеющих твердое покрытие; 5) строительство и реконструкция автозаправочных станций, складов горюче-смазочных материалов (за исключением случаев, если автозаправочные станции, склады горюче-смазочных материалов размещены на территориях портов, инфраструктуры внутренних водных путей, в том числе баз (сооружений) для стоянки маломерных судов, объектов органов федеральной службы безопасности), станций технического обслуживания, используемых для технического осмотра и ремонта транспортных средств, осуществление мойки транспортных средств; 6) размещение специализированных хранилищ пестицидов и агрохимикатов, применение пестицидов и агрохимикатов; 7) сброс сточных, в том числе дренажных, вод; 8) разведка и добыча общераспространенных полезных ископаемых (за исключением случаев, если разведка и добыча общераспространенных полезных ископаемых осуществляются пользователями недр, осуществляющими разведку и добычу иных видов полезных ископаемых, в границах предоставленных им в соответствии с законодательством Российской Федерации о недрах горных отводов и (или) геологических отводов на основании утвержденного технического проекта в соответствии со статьей 19.1 Закона Российской Федерации от 21 февраля 1992 года N 2395-1 "О недрах"); Реестровый номер границы: 78:06-6.418; Вид объекта реестра границ: Зона с особыми условиями использования территории; Вид зоны по документу: Водоохранная зона реки Смоленка (ИД 1168); Тип зоны: Водоохранная зона

вид ограничения (обременения): ограничение права на земельный участок, предусмотренное статьей 56 Земельного кодекса Российской Федерации; Срок действия: не установлен; реквизиты документа-основания: распоряжение "Об утверждении местоположения береговой линии (границы водного объекта, границы водоохранной зоны и границы прибрежной защитной

 ДОКУМЕНТ ПОДПИСАН ЭЛЕКТРОННОЙ ПОДПИСЬЮ	
Полное наименование должности	Инициалы, фамилия
Служба ОБЪЕКТА ЭКОНОМИЧЕСКИХ ИЛИ ФИНАНСОВЫХ ОТНОШЕНИЙ ФЕДЕРАЛЬНАЯ СЛУЖБА ГОСУДАРСТВЕННОЙ РЕГИСТРАЦИИ, КАДАСТРА И КАРТОГРАФИИ Деловая линия + 7706.2022 до 19.08.2024	

Земельный участок			
вид объекта недвижимости			
Лист № 3 раздела 4.1	Всего листов раздела 4.1: 4	Всего разделов: 7	Всего листов выписки: 44
28.08.2024г. № КУВИИ-001/2024-217398427			
Кадастровый номер:		78:06:0002036:2637	
		<p>полосы реки Смоленка (ИД 1168) на территории Санкт-Петербурга» от 26.02.2019 № 111-р выдан: Комитет по природопользованию, охране окружающей среды и обеспечению экологической безопасности Правительства Санкт-Петербурга;</p> <p>Содержание ограничения (обременения): В границах прибрежных защитных полос запрещается: 1) использование сточных вод в целях регулирования плодородия почвы; 2) размещение кладбищ, скотомогильников, объектов размещения отходов производства и потребления, химических, взрывчатых, токсичных, отравляющих и ядовитых веществ, пунктов захоронения радиоактивных отходов; 3) осуществление авиационных мер по борьбе с вредными организмами; 4) движение и стоянка транспортных средств (кроме специальных транспортных средств), за исключением их движения по дорогам и стоянки на дорогах и в специально оборудованных местах, имеющих твердое покрытие; 5) строительство и реконструкция автозаправочных станций, складов горюче-смазочных материалов (за исключением случаев, если автозаправочные станции, склады горюче-смазочных материалов размещены на территориях портов, инфраструктуры внутренних водных путей, в том числе баз (сооружений) для стоянки маломерных судов, объектов органов федеральной службы безопасности), станций технического обслуживания, используемых для технического осмотра и ремонта транспортных средств, осуществление мойки транспортных средств; 6) размещение специализированных хранилищ пестицидов и агрохимикатов, применение пестицидов и агрохимикатов; 7) сброс сточных, в том числе дренажных, вод; 8) разведка и добыча общераспространенных полезных ископаемых (за исключением случаев, если разведка и добыча общераспространенных полезных ископаемых осуществляются пользователями недр, осуществляющими разведку и добычу иных видов полезных ископаемых, в границах предоставленных им в соответствии с законодательством Российской Федерации о недрах горючих отходов и (или) геологических отходов на основании утвержденного технического проекта в соответствии со статьей 19.1 Закона Российской Федерации от 21 февраля 1992 года N 2395-1 "О недрах"); 9) распашка земель; 10) размещение отвалов размываемых грунтов; 11) выпас сельскохозяйственных животных и организация для них летних лагерей, вани; Реестровый номер границы: 78:06-6.419; Вид объекта реестра границы: Зона с особыми условиями использования территории; Вид зоны по документу: Прибрежная защитная полоса реки Смоленка (ИД 1168); Тип зоны: Прибрежная защитная полоса</p>	
78:06:0002036:2637/12	22	<p>вид ограничения (обременения): ограничение прав на земельный участок, предусмотренное статьей 56 Земельного кодекса Российской Федерации; Срок действия: не установлен; реквизиты документа-основания: закон Санкт-Петербурга «О границах объединенных зон охраны объектов культурного наследия, расположенных на территории Санкт-Петербурга, режимах использования земель и требованиях к градостроительным регламентам в границах указанных зон. от 19.01.2009 № 820-7 выдан: Комитет по государственному контролю, использованию и охране памятников истории и культуры Правительства Санкт-Петербурга; Содержание ограничения (обременения): РЕЖИМЫ ИСПОЛЬЗОВАНИЯ ЗЕМЕЛЬ И ТРЕБОВАНИЯ К ГРАДОСТРОИТЕЛЬНЫМ РЕГЛАМЕНТАМ В ГРАНИЦАХ ОБЪЕДИНЕННЫХ ЗОН ОХРАНЫ ОБЪЕКТОВ КУЛЬТУРНОГО НАСЛЕДИЯ, РАСПОЛОЖЕННЫХ НА ТЕРРИТОРИИ</p>	

	 ДОКУМЕНТ ПОДПИСАН ЭЛЕКТРОННОЙ ПОДПИСЬЮ Службы ОБЪЕДИНЕННОГО КАДАСТРА И ЗЕМЕЛЬ ФЕДЕРАЛЬНОЙ СЛУЖБЫ ГОСУДАРСТВЕННОЙ РЕГИСТРАЦИИ, КАДАСТРА И КАРТОГРАФИИ Даты подписания: с 27.04.2012 по 19.08.2024	
ПОЛНОЕ НАИМЕНОВАНИЕ ДОЛЖНОСТИ		ИНИЦИАЛЫ, ФАМИЛИЯ

Земельный участок			
вид объекта недвижимости			
Лист № 4 раздела 4.1	Всего листов раздела 4.1: 4	Всего разделов: 7	Всего листов выписки: 44
28.08.2024г. № КУВИИ-001/2024-217398427			
Кадастровый номер:		78:06:0002036:2637	
		<p>САНКТ-ПЕТЕРБУРГА установлены Законом Санкт-Петербурга от 19 января 2009 г. № 820-7.; Реестровый номер границ: 78:00-6.1225; Вид объекта реестра границ: Зона с особыми условиями использования территории; Вид зоны по документу: Единая зона регулирования застройки и хозяйственной деятельности объектов культурного наследия исторически сложившихся центральных районов Санкт-Петербурга первой категории (ОЗРЗ-1); Тип зоны: Зона охраны объекта культурного наследия</p>	

ПОЛНОЕ НАИМЕНОВАНИЕ ДОЛЖНОСТИ	 ДОКУМЕНТ ПОДПИСАН ЭЛЕКТРОННОЙ ПОДПИСЬЮ Служба ФЕДЕРАЛЬНОГО КАДАСТРА ИМУЩЕСТВА ИЛИ ИМИ ФЕДЕРАЛЬНАЯ СЛУЖБА ГОСУДАРСТВЕННОЙ РЕГИСТРАЦИИ, КАДАСТРА И КАРТОГРАФИИ Действителен с 27.06.2022 по 19.08.2024	ИНИЦИАЛЫ, ФАМИЛИЯ
-------------------------------	--	-------------------


Выписка из Единого государственного реестра недвижимости об объекте недвижимости
Сведения о частях земельного участка

Земельный участок			
вид объекта недвижимости			
Лист № 1 раздела 4.2	Всего листов раздела 4.2: 23	Всего разделов: 7	Всего листов выписки: 44
28.08.2024г. № КУВИИ-001/2024-217398427			
Кадастровый номер:		78:06:0002036:2637	

Сведения о характерных точках границы части (частей) земельного участка				
Учетный номер части: 78:06:0002036:2637/1				
Система координат СК-1964				
Номер точки	Координаты, м		Описание закрепления на местности	Средняя квадратичная погрешность определения координат характерных точек границ земельного участка, м
	X	Y		
1	2	3	4	5
1	95702.42	111113.47	-	0.1
2	95717.27	111127.62	-	0.1
3	95704.71	111135.34	-	0.1
4	95691	111143.82	-	0.1
5	95665.84	111113.81	-	0.1
6	95667.02	111113.12	-	0.1
7	95669.7	111111.51	-	0.1
8	95670.69	111110.97	-	0.1
9	95671.89	111110.23	-	0.1
10	95686.29	111101.91	-	0.1
11	95690.91	111102.45	-	0.1
12	95701.42	111112.46	-	0.1
1	95702.42	111113.47	-	0.1

	 <p>ДОКУМЕНТ ПОДПИСАН ЭЛЕКТРОННОЙ ПОДПИСЬЮ</p> <p>Служба ФЕДЕРАЛЬНОГО АГЕНТСТВА ПО ТЕХНИЧЕСКОМУ РЕГУЛИРОВАНИЮ И МЕТРОЛОГИИ И КАДАСТРУ</p> <p>Федеральное агентство по техническому регулированию и метрологии Федеральная служба государственной регистрации, кадастра и картографии Должность: с 27.04.2022 по 19.08.2024</p>	
ПОЛНОЕ НАИМЕНОВАНИЕ ДОЛЖНОСТИ		ИНИЦИАЛЫ, ФАМИЛИЯ

Земельный участок				
вид объекта недвижимости				
Лист № 2 раздела 4.2		Всего листов раздела 4.2: 23		Всего разделов: 7
Всего листов выписки: 44				
28.08.2024г. № КУВИ-001/2024-217398427				
Кадастровый номер:			78:06:0002036:2637	
Сведения о характерных точках границы части (частей) земельного участка				
Учетный номер части: 78:06:0002036:2637/2				
Система координат СК-1964				
Номер точки	Координаты, м		Описание закрепления на местности	Средняя квадратичная погрешность определения координат характерных точек границ земельного участка, м
	X	Y		
1	2	3	4	5
1	95652.74	111121.32	-	0.1
2	95659.25	111117.58	-	0.1
3	95659.1	111118.15	-	0.1
4	95658.95	111118.54	-	0.1
5	95658.77	111118.91	-	0.1
6	95658.57	111119.27	-	0.1
7	95658.33	111119.61	-	0.1
8	95658.07	111119.93	-	0.1
9	95657.78	111120.22	-	0.1
10	95657.47	111120.49	-	0.1
11	95657.13	111120.74	-	0.1
12	95656.78	111120.95	-	0.1
13	95656.41	111121.14	-	0.1
14	95656.03	111121.29	-	0.1
15	95655.63	111121.42	-	0.1
16	95655.23	111121.51	-	0.1
17	95654.82	111121.56	-	0.1
18	95654.41	111121.58	-	0.1
19	95653.99	111121.57	-	0.1
20	95653.58	111121.52	-	0.1
21	95653.18	111121.44	-	0.1
1	95652.74	111121.32	-	0.1

ПОЛНОЕ НАИМЕНОВАНИЕ ДОЛЖНОСТИ	 ДОКУМЕНТ ПОДПИСАН ЭЛЕКТРОННОЙ ПОДПИСЬЮ Служба кадастрового учета и регистрации недвижимости Федеральная служба государственной регистрации, кадастра и картографии Дубликат от 27.08.2024 № 19/08/2024	ИНИЦИАЛЫ, ФАМИЛИЯ

Земельный участок				
вид объекта недвижимости				
Лист № 3 раздела 4.2	Всего листов раздела 4.2: 23	Всего разделов: 7	Всего листов выписки: 44	
28.08.2024г. № КУВИИ-001/2024-217398427				
Кадастровый номер:		78:06:0002036:2637		
Сведения о характерных точках границы части (частей) земельного участка				
Учетный номер части: 78:06:0002036:2637/3				
Система координат СК-1964				
Номер точки	Координаты, м		Описание закрепления на местности	Средняя квадратичная погрешность определения координат характерных точек границ земельного участка, м
	X	Y		
1	2	3	4	5
1	95644.13	111127.8	-	0.1
2	95645.37	111129.91	-	0.1
3	95645.57	111130.28	-	0.1
4	95646.42	111131.75	-	0.1
5	95646.25	111131.85	-	0.1
6	95643.94	111127.91	-	0.1
1	95644.13	111127.8	-	0.1

	 ДОКУМЕНТ ПОДПИСАН ЭЛЕКТРОННОЙ ПОДПИСЬЮ Стороны ОБЛАСТНОГО СЕВЕРОКАВКАЗСКОГО УПРАВЛЕНИЯ ФЕДЕРАЛЬНОЙ СЛУЖБЫ ГОСУДАРСТВЕННОЙ РЕГИСТРАЦИИ, КАДАСТРА И КАРТОГРАФИИ Дубликатом от 27.08.2024 по 19.08.2024	
ПОЛНОЕ НАИМЕНОВАНИЕ ДОЛЖНОСТИ		ИНИЦИАЛЫ, ФАМИЛИЯ

Земельный участок			
вид объекта недвижимости			
Лист № 4 раздела 4.2	Всего листов раздела 4.2: 23	Всего разделов: 7	Всего листов выписки: 44
28.08.2024г. № КУВИ-001/2024-217398427			
Кадастровый номер:		78:06:0002036:2637	

Сведения о характерных точках границы части (частей) земельного участка			
Учетный номер части: 78:06:0002036:2637/4			

Номер точки	Координаты, м		Описание закрепления на местности	Средняя квадратичная погрешность определения координат характерных точек границ земельного участка, м
	X	Y		
1	2	3	4	5
1	95671.05	111111.13	-	0.1
2	95671.29	111111.36	-	0.1
3	95671.49	111111.61	-	0.1
4	95671.65	111111.86	-	0.1
5	95672.04	111112.36	-	0.1
6	95672.34	111112.5	-	0.1
7	95672.61	111112.69	-	0.1
8	95672.84	111112.92	-	0.1
9	95673.06	111113.23	-	0.1
10	95677.26	111120.49	-	0.1
11	95679.46	111124.13	-	0.1
12	95680.44	111123.55	-	0.1
13	95680.61	111123.04	-	0.1
14	95680.72	111122.82	-	0.1
15	95680.84	111122.6	-	0.1
16	95681.04	111122.34	-	0.1
17	95681.29	111122.12	-	0.1
18	95681.52	111121.96	-	0.1
19	95685.46	111119.76	-	0.1
20	95685.77	111119.63	-	0.1
21	95686.08	111119.54	-	0.1
22	95686.41	111119.51	-	0.1
23	95686.74	111119.53	-	0.1
24	95687.06	111119.61	-	0.1

ПОЛНОЕ НАИМЕНОВАНИЕ ДОЛЖНОСТИ	 ДОКУМЕНТ ПОДПИСАН ЭЛЕКТРОННОЙ ПОДПИСЬЮ	ИНИЦИАЛЫ, ФАМИЛИЯ
	Служба ФЕДЕРАЛЬНОГО АГЕНТСТВА ПО НЕДВИЖИМОМУ ИМУЩЕСТВУ Федеральное АГЕНТСТВО ПО НЕДВИЖИМОМУ ИМУЩЕСТВУ ФЕДЕРАЛЬНОЕ АГЕНТСТВО ПО НЕДВИЖИМОМУ ИМУЩЕСТВУ Федеральное АГЕНТСТВО ПО НЕДВИЖИМОМУ ИМУЩЕСТВУ	

Земельный участок				
вид объекта недвижимости				
Лист № 5 раздела 4.2	Всего листов раздела 4.2: 23		Всего разделов: 7	Всего листов выписки: 44
28.08.2024г. № КУВИ-001/2024-217398427				
Кадастровый номер:			78:06:0002036:2637	
1	2	3	4	5
25	95687.37	111119.74	-	0.1
26	95687.65	111119.92	-	0.1
27	95687.81	111120.05	-	0.1
28	95689.92	111122.03	-	0.1
29	95690.14	111122.28	-	0.1
30	95690.32	111122.55	-	0.1
31	95690.45	111122.86	-	0.1
32	95690.53	111123.18	-	0.1
33	95690.78	111123.36	-	0.1
34	95691.01	111123.59	-	0.1
35	95691.21	111123.86	-	0.1
36	95691.35	111124.16	-	0.1
37	95691.46	111124.55	-	0.1
38	95692.13	111125.17	-	0.1
39	95692.37	111125.17	-	0.1
40	95692.7	111125.21	-	0.1
41	95693.02	111125.31	-	0.1
42	95693.31	111125.45	-	0.1
43	95693.51	111125.58	-	0.1
44	95693.67	111125.72	-	0.1
45	95697.89	111129.73	-	0.1
46	95700.21	111131.9	-	0.1
47	95700.43	111132.14	-	0.1
48	95700.61	111132.42	-	0.1
49	95700.74	111132.73	-	0.1
50	95700.82	111133.05	-	0.1
51	95700.84	111133.38	-	0.1
52	95700.81	111133.7	-	0.1
53	95700.73	111134.02	-	0.1

ПОЛНОЕ НАИМЕНОВАНИЕ ДОЛЖНОСТИ	 ДОКУМЕНТ ПОДПИСАН ЭЛЕКТРОННОЙ ПОДПИСЬЮ Служба кадастрового учета и регистрации недвижимости Федеральная служба государственной регистрации, кадастра и картографии Дубликат от 27.08.2024 № 19.08.2024	ИНИЦИАЛЫ, ФАМИЛИЯ

Земельный участок				
вид объекта недвижимости				
Лист № 6 раздела 4.2	Всего листов раздела 4.2: 23		Всего разделов: 7	Всего листов выписки: 44
28.08.2024г. № КУВИ-001/2024-217398427				
Кадастровый номер:			78:06:0002036:2637	
1	2	3	4	5
54	95700.59	111134.33	-	0.1
55	95700.41	111134.6	-	0.1
56	95700.18	111134.84	-	0.1
57	95699.92	111135.04	-	0.1
58	95699.63	111135.21	-	0.1
59	95699.54	111135.53	-	0.1
60	95699.4	111135.83	-	0.1
61	95699.22	111136.11	-	0.1
62	95698.99	111136.35	-	0.1
63	95698.72	111136.54	-	0.1
64	95698.43	111136.7	-	0.1
65	95698.12	111136.8	-	0.1
66	95697.62	111136.85	-	0.1
67	95697.3	111136.82	-	0.1
68	95696.98	111136.73	-	0.1
69	95696.68	111136.59	-	0.1
70	95696.4	111136.41	-	0.1
71	95696.16	111136.18	-	0.1
72	95695.66	111135.52	-	0.1
73	95694.8	111134.56	-	0.1
74	95694.25	111134.2	-	0.1
75	95693.14	111134.21	-	0.1
76	95692.21	111134.7	-	0.1
77	95689.93	111136.1	-	0.1
78	95680.14	111142.37	-	0.1
79	95669.51	111148.99	-	0.1
80	95666.43	111151.05	-	0.1
81	95666.15	111151.21	-	0.1
82	95665.83	111151.32	-	0.1

ПОЛНОЕ НАИМЕНОВАНИЕ ДОЛЖНОСТИ	 ДОКУМЕНТ ПОДПИСАН ЭЛЕКТРОННОЙ ПОДПИСЬЮ Службы ОБЛАСТНОГО КАДАСТРА ИМУЩЕСТВА ИЛИ ИЛИ ФЕДЕРАЛЬНАЯ СЛУЖБА ГОСУДАРСТВЕННОЙ РЕГИСТРАЦИИ, КАДАСТРА И КАРТОГРАФИИ Дубликат от 27.08.2024 по 19.08.2024	ИНИЦИАЛЫ, ФАМИЛИЯ

Земельный участок				
вид объекта недвижимости				
Лист № 7 раздела 4.2	Всего листов раздела 4.2: 23		Всего разделов: 7	Всего листов выписки: 44
28.08.2024г. № КУВИ-001/2024-217398427				
Кадастровый номер:			78:06:0002036:2637	
1	2	3	4	5
83	95665.51	111151.38	-	0.1
84	95665.18	111151.38	-	0.1
85	95664.85	111151.33	-	0.1
86	95664.54	111151.23	-	0.1
87	95664.25	111151.08	-	0.1
88	95663.98	111150.88	-	0.1
89	95663.76	111150.64	-	0.1
90	95663.61	111150.43	-	0.1
91	95663.02	111149.46	-	0.1
92	95662.86	111149.31	-	0.1
93	95662.57	111148.91	-	0.1
94	95662.39	111148.45	-	0.1
95	95662.32	111147.96	-	0.1
96	95662.38	111147.47	-	0.1
97	95662.55	111147.01	-	0.1
98	95662.83	111146.6	-	0.1
99	95663.21	111146.28	-	0.1
100	95663.47	111146.13	-	0.1
101	95664.21	111145.73	-	0.1
102	95661.02	111140.45	-	0.1
103	95660.82	111140.4	-	0.1
104	95659.85	111140.88	-	0.1
105	95659.55	111141	-	0.1
106	95659.23	111141.07	-	0.1
107	95658.9	111141.09	-	0.1
108	95658.57	111141.05	-	0.1
109	95658.25	111140.96	-	0.1
110	95657.95	111140.82	-	0.1
111	95657.68	111140.63	-	0.1

ПОЛНОЕ НАИМЕНОВАНИЕ ДОЛЖНОСТИ	 ДОКУМЕНТ ПОДПИСАН ЭЛЕКТРОННОЙ ПОДПИСЬЮ Служба кадастрового учета и регистрации Федеральная служба государственной регистрации, кадастра и картографии Дубликат от 27.08.2024 № 19.08.2024	ИНИЦИАЛЫ, ФАМИЛИЯ


Земельный участок				
вид объекта недвижимости				
Лист № 8 раздела 4.2	Всего листов раздела 4.2: 23		Всего разделов: 7	Всего листов выписки: 44
28.08.2024г. № КУВИ-001/2024-217398427				
Кадастровый номер:			78:06:0002036:2637	
1	2	3	4	5
112	95657.45	111140.4	-	0.1
113	95657.25	111140.13	-	0.1
114	95657.1	111139.83	-	0.1
115	95657.01	111139.52	-	0.1
116	95656.96	111139.19	-	0.1
117	95656.97	111138.86	-	0.1
118	95657.04	111138.54	-	0.1
119	95657.16	111138.23	-	0.1
120	95657.32	111137.94	-	0.1
121	95657.53	111137.69	-	0.1
122	95657.78	111137.47	-	0.1
123	95658.07	111137.3	-	0.1
124	95659.71	111136.48	-	0.1
125	95660.17	111136.32	-	0.1
126	95660.5	111136.27	-	0.1
127	95660.83	111136.28	-	0.1
128	95661.11	111136.34	-	0.1
129	95662.82	111136.79	-	0.1
130	95663.13	111136.9	-	0.1
131	95663.42	111137.06	-	0.1
132	95663.68	111137.26	-	0.1
133	95663.9	111137.51	-	0.1
134	95664.02	111137.68	-	0.1
135	95668.35	111144.83	-	0.1
136	95677.99	111138.99	-	0.1
137	95687.82	111132.71	-	0.1
138	95690.29	111131.19	-	0.1
139	95691.71	111130.44	-	0.1
140	95692.17	111130.27	-	0.1

ПОЛНОЕ НАИМЕНОВАНИЕ ДОЛЖНОСТИ	 ДОКУМЕНТ ПОДПИСАН ЭЛЕКТРОННОЙ ПОДПИСЬЮ Служба кадастрового учета и регистрации недвижимости Федеральная служба государственной регистрации, кадастра и картографии Дубликат от 27.08.2024 № 19.08.2024	ИНИЦИАЛЫ, ФАМИЛИЯ

Земельный участок				
вид объекта недвижимости				
Лист № 9 раздела 4.2	Всего листов раздела 4.2: 23		Всего разделов: 7	Всего листов выписки: 44
28.08.2024г. № КУВИ-001/2024-217398427				
Кадастровый номер:			78:06:0002036:2637	
1	2	3	4	5
141	95692.49	111130.22	-	0.1
142	95691.53	111129.2	-	0.1
143	95691.26	111129.21	-	0.1
144	95690.93	111129.17	-	0.1
145	95690.61	111129.07	-	0.1
146	95690.32	111128.93	-	0.1
147	95690.05	111128.74	-	0.1
148	95689.87	111128.57	-	0.1
149	95687.8	111126.61	-	0.1
150	95687.09	111125.89	-	0.1
151	95686.78	111125.5	-	0.1
152	95686.64	111125.2	-	0.1
153	95686.55	111124.89	-	0.1
154	95686.51	111124.56	-	0.1
155	95686.52	111124.32	-	0.1
156	95686.14	111123.97	-	0.1
157	95684.13	111125.09	-	0.1
158	95683.97	111125.57	-	0.1
159	95683.83	111125.87	-	0.1
160	95683.65	111126.14	-	0.1
161	95683.42	111126.38	-	0.1
162	95683.1	111126.62	-	0.1
163	95682.41	111127.03	-	0.1
164	95680.43	111128.2	-	0.1
165	95679.69	111128.64	-	0.1
166	95679.39	111128.78	-	0.1
167	95679.07	111128.87	-	0.1
168	95678.74	111128.91	-	0.1
169	95678.41	111128.89	-	0.1

ПОЛНОЕ НАИМЕНОВАНИЕ ДОЛЖНОСТИ	 ДОКУМЕНТ ПОДПИСАН ЭЛЕКТРОННОЙ ПОДПИСЬЮ Службы ОБЛАСТНОГО КАДАСТРА И ГЕОИНФОРМАЦИОННОГО ЦЕНТРА Ульяновской ОБЛАСТИ ФЕДЕРАЛЬНАЯ СЛУЖБА ГОСУДАРСТВЕННОЙ РЕГИСТРАЦИИ, КАДАСТРА И КАРТОГРАФИИ Дубликат от 27.04.2024 по 19.08.2024	ИНИЦИАЛЫ, ФАМИЛИЯ

Земельный участок				
вид объекта недвижимости				
Лист № 10 раздела 4.2	Всего листов раздела 4.2: 23		Всего разделов: 7	Всего листов выписки: 44
28.08.2024г. № КУВИИ-001/2024-217398427				
Кадастровый номер:			78:06:0002036:2637	
1	2	3	4	5
170	95678.09	111128.82	-	0.1
171	95677.79	111128.69	-	0.1
172	95677.51	111128.52	-	0.1
173	95677.26	111128.3	-	0.1
174	95676.98	111127.94	-	0.1
175	95676.31	111126.83	-	0.1
176	95673.8	111122.49	-	0.1
177	95670.21	111116.28	-	0.1
178	95669.91	111116.13	-	0.1
179	95669.64	111115.94	-	0.1
180	95669.41	111115.71	-	0.1
181	95669.27	111115.52	-	0.1
182	95668.41	111114.2	-	0.1
183	95667.85	111114.13	-	0.1
184	95667.58	111114.13	-	0.1
185	95667.23	111114.19	-	0.1
186	95666.9	111114.23	-	0.1
187	95666.57	111114.21	-	0.1
188	95666.25	111114.14	-	0.1
189	95665.95	111114.02	-	0.1
190	95665.7	111113.88	-	0.1
191	95667.02	111113.12	-	0.1
192	95669.7	111111.51	-	0.1
193	95670.69	111110.97	-	0.1
1	95671.05	111111.13	-	0.1

ПОЛНОЕ НАИМЕНОВАНИЕ ДОЛЖНОСТИ	 ДОКУМЕНТ ПОДПИСАН ЭЛЕКТРОННОЙ ПОДПИСЬЮ Службы ОБЛАСТНОГО КАДАСТРА Калмыкия Федеральная служба государственной регистрации, кадастра и картографии Дубликат от 27.04.2024 по 19.05.2024	ИНИЦИАЛЫ, ФАМИЛИЯ

Земельный участок			
вид объекта недвижимости			
Лист № 11 раздела 4.2	Всего листов раздела 4.2: 23	Всего разделов: 7	Всего листов выписки: 44
28.08.2024г. № КУВИИ-001/2024-217398427			
Кадастровый номер:		78:06:0002036:2637	

Сведения о характерных точках границы части (частей) земельного участка			
Учетный номер части: 78:06:0002036:2637/5			

Номер точки	Координаты, м		Описание закрепления на местности	Средняя квадратичная погрешность определения координат характерных точек границ земельного участка, м
	X	Y		
1	2	3	4	5
1	95663.71	111115.02	-	0.1
2	95667.02	111113.12	-	0.1
3	95669.7	111111.51	-	0.1
4	95670.69	111110.97	-	0.1
5	95671.89	111110.23	-	0.1
6	95672.93	111109.63	-	0.1
7	95680.31	111122.74	-	0.1
8	95683.52	111121.19	-	0.1
9	95683.9	111121.02	-	0.1
10	95684.29	111120.89	-	0.1
11	95684.69	111120.79	-	0.1
12	95685.1	111120.73	-	0.1
13	95685.51	111120.69	-	0.1
14	95685.93	111120.7	-	0.1
15	95686.34	111120.73	-	0.1
16	95686.75	111120.8	-	0.1
17	95687.15	111120.9	-	0.1
18	95687.54	111121.04	-	0.1
19	95687.91	111121.21	-	0.1
20	95688.28	111121.4	-	0.1
21	95688.5	111121.55	-	0.1
22	95694.8	111125.81	-	0.1
23	95695.13	111126.05	-	0.1
24	95695.44	111126.33	-	0.1

	 ДОКУМЕНТ ПОДПИСАН ЭЛЕКТРОННОЙ ПОДПИСЬЮ	
	Служба ФЕДЕРАЛЬНОГО АГЕНТСТВА ПО НЕДВИЖИМОМУ ИМУЩЕСТВУ Федеральное агентство по техническому регулированию и метрологии Федеральная служба государственной регистрации, кадастра и картографии Деловая линия: 7704-202 от 19.08.2024	
ПОЛНОЕ НАИМЕНОВАНИЕ ДОЛЖНОСТИ		ИНИЦИАЛЫ, ФАМИЛИЯ

Земельный участок				
вид объекта недвижимости				
Лист № 12 раздела 4.2	Всего листов раздела 4.2: 23		Всего разделов: 7	Всего листов выписки: 44
28.08.2024г. № КУВИ-001/2024-217398427				
Кадастровый номер:			78:06:0002036:2637	
1	2	3	4	5
25	95695.73	111126.62	-	0.1
26	95695.99	111126.94	-	0.1
27	95696.14	111127.14	-	0.1
28	95696.75	111128.04	-	0.1
29	95696.97	111128.4	-	0.1
30	95697.15	111128.76	-	0.1
31	95697.31	111129.15	-	0.1
32	95697.44	111129.54	-	0.1
33	95697.53	111129.94	-	0.1
34	95697.59	111130.35	-	0.1
35	95697.61	111130.77	-	0.1
36	95697.6	111131.18	-	0.1
37	95697.55	111131.59	-	0.1
38	95697.48	111132	-	0.1
39	95697.37	111132.39	-	0.1
40	95697.22	111132.78	-	0.1
41	95697.05	111133.15	-	0.1
42	95696.84	111133.51	-	0.1
43	95696.61	111133.85	-	0.1
44	95696.35	111134.17	-	0.1
45	95696.06	111134.47	-	0.1
46	95695.75	111134.74	-	0.1
47	95695.42	111134.99	-	0.1
48	95695.06	111135.21	-	0.1
49	95694.7	111135.39	-	0.1
50	95694.31	111135.55	-	0.1
51	95693.92	111135.68	-	0.1
52	95693.52	111135.77	-	0.1
53	95693.11	111135.83	-	0.1

ПОЛНОЕ НАИМЕНОВАНИЕ ДОЛЖНОСТИ	 ДОКУМЕНТ ПОДПИСАН ЭЛЕКТРОННОЙ ПОДПИСЬЮ Служба ОБЛАСТНОГО КАДАСТРА ИМУЩЕСТВА ИЛИ ИЛИ ФЕДЕРАЛЬНАЯ СЛУЖБА ГОСУДАРСТВЕННОЙ РЕГИСТРАЦИИ, КАДАСТРА И КАРТОГРАФИИ Дубликат от 27.08.2024 по 19.08.2024	ИНИЦИАЛЫ, ФАМИЛИЯ

Земельный участок				
вид объекта недвижимости				
Лист № 13 раздела 4.2	Всего листов раздела 4.2: 23		Всего разделов: 7	Всего листов выписки: 44
28.08.2024г. № КУВИ-001/2024-217398427				
Кадастровый номер:			78:06:0002036:2637	
1	2	3	4	5
54	95692.69	111135.85	-	0.1
55	95692.28	111135.84	-	0.1
56	95691.87	111135.8	-	0.1
57	95691.46	111135.72	-	0.1
58	95691.07	111135.61	-	0.1
59	95690.68	111135.46	-	0.1
60	95690.31	111135.29	-	0.1
61	95689.95	111135.08	-	0.1
62	95689.61	111134.85	-	0.1
63	95689.29	111134.59	-	0.1
64	95688.99	111134.3	-	0.1
65	95688.72	111133.99	-	0.1
66	95688.53	111133.74	-	0.1
67	95688.4	111133.55	-	0.1
68	95687.09	111132.66	-	0.1
69	95687.02	111133.02	-	0.1
70	95686.9	111133.42	-	0.1
71	95686.76	111133.8	-	0.1
72	95686.59	111134.18	-	0.1
73	95686.38	111134.54	-	0.1
74	95686.15	111134.88	-	0.1
75	95685.88	111135.2	-	0.1
76	95685.6	111135.49	-	0.1
77	95685.28	111135.77	-	0.1
78	95684.95	111136.01	-	0.1
79	95684.6	111136.23	-	0.1
80	95684.43	111136.32	-	0.1
81	95684.49	111136.56	-	0.1
82	95684.54	111136.85	-	0.1

ПОЛНОЕ НАИМЕНОВАНИЕ ДОЛЖНОСТИ	 ДОКУМЕНТ ПОДПИСАН ЭЛЕКТРОННОЙ ПОДПИСЬЮ Служба кадастрового учета и регистрации недвижимости Федеральная служба государственной регистрации, кадастра и картографии Дубликат от 27.08.2024 № 18/08/2024	ИНИЦИАЛЫ, ФАМИЛИЯ

Земельный участок				
вид объекта недвижимости				
Лист № 14 раздела 4.2	Всего листов раздела 4.2: 23		Всего разделов: 7	Всего листов выписки: 44
28.08.2024г. № КУВН-001/2024-217398427				
Кадастровый номер:			78:06:0002036:2637	
1	2	3	4	5
83	95684.59	111137.26	-	0.1
84	95684.61	111137.68	-	0.1
85	95684.59	111138.09	-	0.1
86	95684.54	111138.5	-	0.1
87	95684.46	111138.9	-	0.1
88	95684.34	111139.3	-	0.1
89	95684.19	111139.68	-	0.1
90	95684.01	111140.05	-	0.1
91	95683.79	111140.41	-	0.1
92	95683.55	111140.75	-	0.1
93	95683.29	111141.06	-	0.1
94	95682.99	111141.35	-	0.1
95	95682.68	111141.62	-	0.1
96	95682.34	111141.86	-	0.1
97	95681.99	111142.07	-	0.1
98	95681.61	111142.25	-	0.1
99	95681.23	111142.4	-	0.1
100	95680.83	111142.52	-	0.1
101	95680.43	111142.6	-	0.1
102	95680.02	111142.65	-	0.1
103	95679.6	111142.67	-	0.1
104	95679.19	111142.65	-	0.1
105	95678.78	111142.6	-	0.1
106	95678.38	111142.52	-	0.1
107	95677.98	111142.4	-	0.1
108	95677.6	111142.25	-	0.1
109	95677.23	111142.07	-	0.1
110	95676.87	111141.85	-	0.1
111	95676.65	111141.69	-	0.1

ПОЛНОЕ НАИМЕНОВАНИЕ ДОЛЖНОСТИ	 ДОКУМЕНТ ПОДПИСАН ЭЛЕКТРОННОЙ ПОДПИСЬЮ Служба кадастрового учета и регистрации недвижимости Федеральная служба государственной регистрации, кадастра и картографии Дубликат от 27.08.2024 № 19/08/2024	ИНИЦИАЛЫ, ФАМИЛИЯ

Земельный участок				
вид объекта недвижимости				
Лист № 15 раздела 4.2	Всего листов раздела 4.2: 23		Всего разделов: 7	Всего листов выписки: 44
28.08.2024г. № КУВИИ-001/2024-217398427				
Кадастровый номер:			78:06:0002036:2637	
1	2	3	4	5
112	95676.44	111141.53	-	0.1
113	95676.18	111141.87	-	0.1
114	95675.9	111142.17	-	0.1
115	95675.6	111142.45	-	0.1
116	95675.27	111142.7	-	0.1
117	95674.92	111142.93	-	0.1
118	95674.56	111143.12	-	0.1
119	95674.18	111143.29	-	0.1
120	95673.79	111143.42	-	0.1
121	95673.39	111143.52	-	0.1
122	95672.98	111143.58	-	0.1
123	95672.83	111143.6	-	0.1
124	95672.95	111144.04	-	0.1
125	95673.03	111144.44	-	0.1
126	95673.07	111144.86	-	0.1
127	95673.08	111145.27	-	0.1
128	95673.05	111145.68	-	0.1
129	95672.99	111146.09	-	0.1
130	95672.9	111146.49	-	0.1
131	95672.77	111146.89	-	0.1
132	95672.61	111147.27	-	0.1
133	95672.42	111147.64	-	0.1
134	95672.21	111147.99	-	0.1
135	95671.96	111148.32	-	0.1
136	95671.68	111148.63	-	0.1
137	95671.39	111148.91	-	0.1
138	95671.06	111149.17	-	0.1
139	95670.72	111149.4	-	0.1
140	95670.36	111149.61	-	0.1

ПОЛНОЕ НАИМЕНОВАНИЕ ДОЛЖНОСТИ	 ДОКУМЕНТ ПОДПИСАН ЭЛЕКТРОННОЙ ПОДПИСЬЮ Службы ОБЛАСТНОГО ИСХОДОВОГО КАДАСТРА ИЛИ ИЛИ ФЕДЕРАЛЬНАЯ СЛУЖБА ГОСУДАРСТВЕННОЙ РЕГИСТРАЦИИ, КАДАСТРА И КАРТОГРАФИИ Дубликат от 27.08.2024 по 19.08.2024	ИНИЦИАЛЫ, ФАМИЛИЯ


Земельный участок				
вид объекта недвижимости				
Лист № 16 раздела 4.2	Всего листов раздела 4.2: 23		Всего разделов: 7	Всего листов выписки: 44
28.08.2024г. № КУВИ-001/2024-217398427				
Кадастровый номер:			78:06:0002036:2637	
1	2	3	4	5
141	95669.99	111149.78	-	0.1
142	95669.6	111149.92	-	0.1
143	95669.2	111150.03	-	0.1
144	95668.8	111150.11	-	0.1
145	95668.38	111150.15	-	0.1
146	95667.97	111150.16	-	0.1
147	95667.56	111150.13	-	0.1
148	95667.15	111150.07	-	0.1
149	95666.75	111149.98	-	0.1
150	95666.35	111149.85	-	0.1
151	95665.97	111149.69	-	0.1
152	95665.6	111149.5	-	0.1
153	95665.25	111149.29	-	0.1
154	95664.92	111149.04	-	0.1
155	95664.61	111148.76	-	0.1
156	95664.33	111148.47	-	0.1
157	95664.07	111148.14	-	0.1
158	95663.84	111147.8	-	0.1
159	95663.63	111147.44	-	0.1
160	95663.46	111147.07	-	0.1
161	95660.38	111139.61	-	0.1
162	95660.24	111139.22	-	0.1
163	95660.13	111138.82	-	0.1
164	95660.05	111138.42	-	0.1
165	95660.01	111138	-	0.1
166	95660	111137.99	-	0.1
167	95660.03	111137.18	-	0.1
168	95660.09	111136.77	-	0.1
169	95660.18	111136.37	-	0.1

ПОЛНОЕ НАИМЕНОВАНИЕ ДОЛЖНОСТИ	 ДОКУМЕНТ ПОДПИСАН ЭЛЕКТРОННОЙ ПОДПИСЬЮ Службы ОБЛАСТНОГО КАДАСТРА И ГЕОИНФОРМАЦИОННОГО ЦЕНТРА Ульяновской ОБЛАСТИ Федеральная служба государственной регистрации, кадастра и картографии Ульяновская область ИНН 4307003001	ИНИЦИАЛЫ, ФАМИЛИЯ

Земельный участок				
вид объекта недвижимости				
Лист № 17 раздела 4.2	Всего листов раздела 4.2: 23		Всего разделов: 7	Всего листов выписки: 44
28.08.2024г. № КУВН-001/2024-217398427				
Кадастровый номер:			78:06:0002036:2637	
1	2	3	4	5
170	95660.31	111135.97	-	0.1
171	95660.47	111135.59	-	0.1
172	95660.66	111135.22	-	0.1
173	95660.87	111134.87	-	0.1
174	95661.12	111134.54	-	0.1
175	95661.4	111134.23	-	0.1
176	95661.69	111133.95	-	0.1
177	95662.02	111133.69	-	0.1
178	95662.36	111133.46	-	0.1
179	95662.55	111133.34	-	0.1
180	95671.2	111128.47	-	0.1
181	95664.96	111117.32	-	0.1
1	95663.71	111115.02	-	0.1

ПОЛНОЕ НАИМЕНОВАНИЕ ДОЛЖНОСТИ	 ДОКУМЕНТ ПОДПИСАН ЭЛЕКТРОННОЙ ПОДСИДЕЮ Сторона ОБЯЗАТЕЛЬНОГО ПОДСИДЕЮ Имя: ФЕДЕРАЛЬНАЯ СЛУЖБА ГОСУДАРСТВЕННОЙ РЕГИСТРАЦИИ, КАДАСТРА И КАРТОГРАФИИ Действителен с 27.04.2022 по 19.05.2024	ИНИЦИАЛЫ, ФАМИЛИЯ

Земельный участок				
вид объекта недвижимости				
Лист № 18 раздела 4.2		Всего листов раздела 4.2: 23		Всего разделов: 7
Всего листов выписки: 44				
28.08.2024г. № КУВИ-001/2024-217398427				
Кадастровый номер:			78:06:0002036:2637	
Сведения о характерных точках границы части (частей) земельного участка				
Учетный номер части: 78:06:0002036:2637/6				
Система координат СК-1964				
Номер точки	Координаты, м		Описание закрепления на местности	Средняя квадратичная погрешность определения координат характерных точек границ земельного участка, м
	X	Y		
1	2	3	4	5
1	95717.27	111127.62	-	0.1
2	95704.71	111135.34	-	0.1
3	95665.99	111159.29	-	0.1
4	95659.95	111148.5	-	0.1
5	95659.38	111148.84	-	0.1
6	95650.1	111132.77	-	0.1
7	95647.57	111134.11	-	0.1
8	95643.94	111127.91	-	0.1
9	95646.51	111126.38	-	0.1
10	95645.86	111125.25	-	0.1
11	95667.02	111113.12	-	0.1
12	95669.7	111111.51	-	0.1
13	95670.69	111110.97	-	0.1
14	95671.89	111110.23	-	0.1
15	95686.29	111101.91	-	0.1
16	95690.91	111102.45	-	0.1
17	95701.42	111112.46	-	0.1
18	95702.42	111113.47	-	0.1
1	95717.27	111127.62	-	0.1

ПОЛНОЕ НАИМЕНОВАНИЕ ДОЛЖНОСТИ	 ДОКУМЕНТ ПОДПИСАН ЭЛЕКТРОННОЙ ПОДПИСЬЮ Службы ОБЛАСТНОГО КАДАСТРА И ГЕОДЕЗИИ ИЛИ ИЛИ ФЕДЕРАЛЬНОЙ СЛУЖБЫ ГОСУДАРСТВЕННОЙ РЕГИСТРАЦИИ, КАДАСТРА И ГЕОДЕЗИИ Деловая линия + 7704.202 со 19.08.2024	ИНИЦИАЛЫ, ФАМИЛИЯ

Земельный участок			
вид объекта недвижимости			
Лист № 19 раздела 4.2	Всего листов раздела 4.2: 23	Всего разделов: 7	Всего листов выписки: 44
28.08.2024г. № КУВИ-001/2024-217398427			
Кадастровый номер:		78:06:0002036:2637	

Сведения о характерных точках границы части (частей) земельного участка			
Учетный номер части: 78:06:0002036:2637/7			


Номер точки	Координаты, м		Описание закрепления на местности	Средняя квадратичная погрешность определения координат характерных точек границ земельного участка, м
	X	Y		
1	2	3	4	5
1	95666.99	111113.14	-	0.1
2	95667.02	111113.12	-	0.1
3	95669.7	111111.51	-	0.1
4	95670.69	111110.97	-	0.1
5	95671.89	111110.23	-	0.1
6	95675.61	111108.09	-	0.1
7	95675.99	111108.73	-	0.1
8	95676.19	111109.1	-	0.1
9	95676.35	111109.48	-	0.1
10	95676.48	111109.87	-	0.1
11	95676.58	111110.27	-	0.1
12	95676.65	111110.68	-	0.1
13	95676.68	111111.09	-	0.1
14	95676.67	111111.5	-	0.1
15	95676.64	111111.91	-	0.1
16	95676.57	111112.32	-	0.1
17	95676.46	111112.72	-	0.1
18	95676.32	111113.11	-	0.1
19	95676.16	111113.49	-	0.1
20	95675.96	111113.85	-	0.1
21	95675.73	111114.19	-	0.1
22	95675.47	111114.52	-	0.1
23	95675.19	111114.82	-	0.1
24	95674.88	111115.1	-	0.1

	 <p>ДОКУМЕНТ ПОДПИСАН ЭЛЕКТРОННОЙ ПОДПИСЬЮ</p> <p>Супрунов ОБЕДЬИГОВСКОЕ ОБЛАСТНОЕ УПРАВЛЕНИЕ ФЕДЕРАЛЬНОЙ СЛУЖБЫ ГОСУДАРСТВЕННОЙ РЕГИСТРАЦИИ, КАДАСТРА И КАРТОГРАФИИ</p> <p>Должность: + 7704.202 от 19.08.2024</p>	
ПОЛНОЕ НАИМЕНОВАНИЕ ДОЛЖНОСТИ		ИНИЦИАЛЫ, ФАМИЛИЯ


Земельный участок				
вид объекта недвижимости				
Лист № 20 раздела 4.2	Всего листов раздела 4.2: 23		Всего разделов: 7	Всего листов выписки: 44
28.08.2024г. № КУВИИ-001/2024-217398427				
Кадастровый номер:			78:06:0002036:2637	
1	2	3	4	5
25	95674.56	111115.35	-	0.1
26	95674.21	111115.57	-	0.1
27	95673.84	111115.77	-	0.1
28	95673.46	111115.93	-	0.1
29	95673.07	111116.06	-	0.1
30	95672.67	111116.16	-	0.1
31	95672.26	111116.23	-	0.1
32	95671.85	111116.26	-	0.1
33	95671.44	111116.25	-	0.1
34	95671.03	111116.22	-	0.1
35	95670.62	111116.15	-	0.1
36	95670.22	111116.04	-	0.1
37	95669.83	111115.9	-	0.1
38	95669.45	111115.74	-	0.1
39	95669.09	111115.54	-	0.1
40	95668.75	111115.31	-	0.1
41	95668.42	111115.05	-	0.1
42	95668.12	111114.77	-	0.1
43	95667.84	111114.46	-	0.1
44	95667.59	111114.14	-	0.1
45	95667.37	111113.79	-	0.1
1	95666.99	111113.14	-	0.1

ПОЛНОЕ НАИМЕНОВАНИЕ ДОЛЖНОСТИ	 ДОКУМЕНТ ПОДПИСАН ЭЛЕКТРОННОЙ ПОДПИСЬЮ Службы ОБЛАСТНОГО КАДАСТРА ИМУЩЕСТВА Ульяновской ФЕДЕРАЛЬНОЙ СЛУЖБЫ ГОСУДАРСТВЕННОЙ РЕГИСТРАЦИИ, КАДАСТРА И КАРТОГРАФИИ Действителен с 27.04.2022 по 19.05.2024	ИНИЦИАЛЫ, ФАМИЛИЯ

Земельный участок				
вид объекта недвижимости				
Лист № 21 раздела 4.2	Всего листов раздела 4.2: 23		Всего разделов: 7	Всего листов выписки: 44
28.08.2024г. № КУВИ-001/2024-217398427				
Кадастровый номер:			78:06:0002036:2637	
Сведения о характерных точках границы части (частей) земельного участка				
Учетный номер части: 78:06:0002036:2637/8				
Номер точки	Координаты, м		Описание закрепления на местности	Средняя квадратичная погрешность определения координат характерных точек границ земельного участка, м
	X	Y		
1	2	3	4	5
1	95717.27	111127.62	-	-
2	95704.71	111135.34	-	-
3	95692.1	111143.14	-	-
4	95675.99	111123.13	-	-
5	95665.58	111113.94	-	-
6	95667.02	111113.12	-	-
7	95669.7	111111.51	-	-
8	95670.69	111110.97	-	-
9	95671.89	111110.23	-	-
10	95686.29	111101.91	-	-
11	95690.91	111102.45	-	-
12	95701.42	111112.46	-	-
13	95702.42	111113.47	-	-
1	95717.27	111127.62	-	-

ПОЛНОЕ НАИМЕНОВАНИЕ ДОЛЖНОСТИ	 ДОКУМЕНТ ПОДПИСАН ЭЛЕКТРОННОЙ ПОДПИСЬЮ Стороны ОБЯЗАНЫ ОСВЕДОМЛЯТЬ СЛУЖБУ Федеральная служба государственной регистрации, кадастра и картографии Действителен с 27.04.2024 по 19.05.2024	ИНИЦИАЛЫ, ФАМИЛИЯ

Земельный участок				
вид объекта недвижимости				
Лист № 22 раздела 4.2	Всего листов раздела 4.2: 23		Всего разделов: 7	Всего листов выписки: 44
28.08.2024г. № КУВИ-001/2024-217398427				
Кадастровый номер:			78:06:0002036:2637	
Сведения о характерных точках границы части (частей) земельного участка				
Учетный номер части: 78:06:0002036:2637/9				
Система координат				
Номер точки	Координаты, м		Описание закрепления на местности	Средняя квадратичная погрешность определения координат характерных точек границ земельного участка, м
	X	Y		
1	2	3	4	5
1	95717.27	111127.62	-	-
2	95704.71	111135.34	-	-
3	95692.1	111143.14	-	-
4	95675.99	111123.13	-	-
5	95665.58	111113.94	-	-
6	95667.02	111113.12	-	-
7	95669.7	111111.51	-	-
8	95670.69	111110.97	-	-
9	95671.89	111110.23	-	-
10	95686.29	111101.91	-	-
11	95690.91	111102.45	-	-
12	95701.42	111112.46	-	-
13	95702.42	111113.47	-	-
1	95717.27	111127.62	-	-

ПОЛНОЕ НАИМЕНОВАНИЕ ДОЛЖНОСТИ	 ДОКУМЕНТ ПОДПИСАН ЭЛЕКТРОННОЙ ПОДПИСЬЮ Стороны ОБЛАСТНОГО КАДАСТРОВЫХ УСЛУГ Удмуртская Республика Федеральная служба государственной регистрации, кадастра и картографии Удмуртская Республика Ижевск	ИНИЦИАЛЫ, ФАМИЛИЯ

Земельный участок				
вид объекта недвижимости				
Лист № 23 раздела 4.2	Всего листов раздела 4.2: 23		Всего разделов: 7	Всего листов выписки: 44
28.08.2024г. № КУВИИ-001/2024-217398427				
Кадастровый номер:			78:06:0002036:2637	
Сведения о характерных точках границы части (частей) земельного участка				
Учетный номер части: 78:06:0002036:2637/12				
Система координат				
Номер точки	Координаты, м		Описание закрепления на местности	Средняя квадратичная погрешность определения координат характерных точек границ земельного участка, м
	X	Y		
1	2	3	4	5
1	95647.57	111134.11	-	-
2	95643.94	111127.91	-	-
3	95646.51	111126.38	-	-
4	95658.11	111146.64	-	-
5	95650.1	111132.77	-	-
6	95647.57	111134.11	-	-
1	95701.88	111112.93	-	-
2	95690.91	111102.45	-	-
3	95701.42	111112.46	-	-
4	95701.88	111112.93	-	-

ПОЛНОЕ НАИМЕНОВАНИЕ ДОЛЖНОСТИ	 ДОКУМЕНТ ПОДПИСАН ЭЛЕКТРОННОЙ ПОДПИСЬЮ Стороны ОБЛАСТНОГО КОМПЕТЕНЦИОННОГО ЦЕНТРА ФЕДЕРАЛЬНОЙ СЛУЖБЫ ГОСУДАРСТВЕННОЙ РЕГИСТРАЦИИ, КАДАСТРА И КАРТОГРАФИИ Дубликатом с 27.04.2022 по 19.05.2024	ИНИЦИАЛЫ, ФАМИЛИЯ

Финанс публично-правовой компании "Роскадастр" по Санкт-Петербургу
полное наименование органа регистрации недвижимости


Выписка из Единого государственного реестра недвижимости об объекте недвижимости

Сведения о характеристиках объекта недвижимости

На основании запроса от 28.08.2024, поступившего на рассмотрение 28.08.2024, сообщаем, что согласно записи Единого государственного реестра недвижимости:

Раздел 1 Лист 1

Запись			
вид объекта недвижимости			
Лист № 1 раздела 1	Всего листов раздела 1: 2	Всего разделов: 4	Всего листов выписки: 75
28.08.2024: № КУВН-001/2024-217398198			
Кадастровый номер:	78:06:0002036:2548		
Номер кадастрового квартала:	78:06:0002036		
Дата присвоения кадастрового номера:	19.09.2012		
Ранее присвоенный государственный учетный номер:	данные отсутствуют		
Местоположение:	г.Санкт-Петербург, 8-я линия В.О., дом 85, литера А		
Площадь:	6400,6		
Назначение:	Многоквартирный дом		
Наименование:	Многоквартирный дом		
Количество этажей, в том числе подземных этажей:	6, в том числе подземных подвал		
Материал наружных стен:	Кирпичные		
Год ввода в эксплуатацию по завершении строительства:	1909		
Год завершения строительства:	данные отсутствуют		
Кадастровая стоимость, руб.:	86652326,41		
Кадастровые номера иных объектов недвижимости, в пределах которых расположен объект недвижимости:	78:06:0002036:2637		

ПОЛНОЕ НАИМЕНОВАНИЕ ДОЛЖНОСТИ	 <p>ДОКУМЕНТ ПОДПИСАН ЭЛЕКТРОННОЙ ПОДПИСЬЮ</p>	ИНИЦИАЛЫ, ФАМИЛИЯ
	<p>Служба ОБЩЕРОССИЙСКОГО КАДАСТРА Федеральное агентство государственной регистрации, кадастра и картографии Деловая + 7706.202 от 19.08.2024</p>	

Данные			
вид объекта недвижимости			
Лист № 2 раздела 1	Всего листов раздела 1: 2	Всего разделов: 4	Всего листов выписки: 75
28.08.2024г. № КУВН-001/2024-217398198			
Кадастровый номер:	78:06:0002036:2548		
Кадастровые номера помещений, машино-мест, расположенных в здании или сооружении:	78:06:0002036:2551, 78:06:0002036:2552, 78:06:0002036:2553, 78:06:0002036:2554, 78:06:0002036:2555, 78:06:0002036:2556, 78:06:0002036:2557, 78:06:0002036:2558, 78:06:0002036:2559, 78:06:0002036:2560, 78:06:0002036:2561, 78:06:0002036:2562, 78:06:0002036:2563, 78:06:0002036:2564, 78:06:0002036:2565, 78:06:0002036:2566, 78:06:0002036:2567, 78:06:0002036:2568, 78:06:0002036:2569, 78:06:0002036:2570, 78:06:0002036:2571, 78:06:0002036:2572, 78:06:0002036:2573, 78:06:0002036:2574, 78:06:0002036:2575, 78:06:0002036:2576, 78:06:0002036:2577, 78:06:0002036:2578, 78:06:0002036:2579, 78:06:0002036:2580, 78:06:0002036:2581, 78:06:0002036:2582, 78:06:0002036:2583, 78:06:0002036:2584, 78:06:0002036:2585, 78:06:0002036:2586, 78:06:0002036:2587, 78:06:0002036:2588, 78:06:0002036:2589, 78:06:0002036:2590, 78:06:0002036:2591, 78:06:0002036:2592, 78:06:0002036:2593, 78:06:0002036:2594, 78:06:0002036:2595, 78:06:0002036:2596, 78:06:0002036:2597, 78:06:0002036:2598, 78:06:0002036:2599, 78:06:0002036:2600, 78:06:0002036:2601, 78:06:0002036:2602, 78:06:0002036:2603, 78:06:0002036:2604, 78:06:0002036:2605, 78:06:0002036:2606, 78:06:0002036:2607, 78:06:0002036:2608, 78:06:0002036:2609, 78:06:0002036:2610, 78:06:0002036:2626, 78:06:0002036:2627, 78:06:0002036:2628, 78:06:0002036:2629, 78:06:0002036:2630, 78:06:0002036:2631		
Кадастровые номера объектов недвижимости, из которых образован объект недвижимости:	данные отсутствуют		
Кадастровые номера образованных объектов недвижимости:	данные отсутствуют		
Сведения о включении объекта недвижимости в состав предприятия как имущественного комплекса:	данные отсутствуют		
Сведения о включении объекта недвижимости в состав единого недвижимого комплекса:	данные отсутствуют		
Виды разрешенного использования:	данные отсутствуют		
Сведения о включении объекта недвижимости в реестр объектов культурного наследия:	данные отсутствуют		
Сведения о кадастровом инженере:	дата завершения кадастровых работ: 27.01.1994		
Статус записи об объекте недвижимости:	Сведения об объекте недвижимости имеют статус "актуальные, ранее учтенные"		
Особые отметки:	Сведения, необходимые для заполнения разделов: 2 - Сведения о зарегистрированных правах; 6 - Сведения о частях объекта недвижимости, отсутствуют.		
Получатель выписки:	Коновенко Ана Анаольевна		

ПОЛНОЕ НАИМЕНОВАНИЕ ДОЛЖНОСТИ	 ДОКУМЕНТ ПОДПИСАН ЭЛЕКТРОННОЙ ПОДПИСЬЮ Служба ФЕДЕРАЛЬНОГО КАДАСТРА ИМУЩЕСТВА Федеральная служба государственной регистрации, кадастра и картографии Деловая + 7706202 от 19.08.2024	ИНИЦИАЛЫ, ФАМИЛИЯ

Выписка из Единого государственного реестра недвижимости об объекте недвижимости
Описание местоположения объекта недвижимости

Заголовок			
вид объекта недвижимости			
Лист № 1 раздела 5	Всего листов раздела 5: 1	Всего разделов: 4	Всего листов выписки: 75
28.08.2024г. № КУВИИ-001/2024-217398198			
Кадастровый номер:		78:06:0002036:2548	



ПОЛНОЕ НАИМЕНОВАНИЕ ДОЛЖНОСТИ	 ДОКУМЕНТ ПОДПИСАН ЭЛЕКТРОННОЙ ПОДПИСЬЮ Службы ОБЛАСТНОГО КАДАСТРА И РЕГИСТРАЦИИ Управления ФЕДЕРАЛЬНОЙ СЛУЖБЫ ГОСУДАРСТВЕННОЙ РЕГИСТРАЦИИ, КАДАСТРА И КАРТОГРАФИИ Московской области Дубликат от 27.08.2024 № 198/204	ИНИЦИАЛЫ, ФАМИЛИЯ

Выписка из Единого государственного реестра недвижимости об объекте недвижимости
Перечень помещений, машино-мест, расположенных в здании, сооружении

Заголовок			
вид объекта недвижимости			
Лист № 1 раздела 7	Всего листов раздела 7: 4	Всего разделов: 4	Всего листов выписки: 75
28.08.2024г. № КУВИИ-001/2024-217398198			
Кадастровый номер:		78:06:0002036:2548	

N п/п	Кадастровый номер помещения, машино-места	Номер этажа (этажей)	Обозначение (номер) помещения, машино-места на поэтажном плане	Назначение помещения	Вид разрешенного использования	Площадь, м2
1	78:06:0002036:2551	3	36	Жилое квартира	данные отсутствуют	46.4
2	78:06:0002036:2552	4	15	Жилое квартира	данные отсутствуют	120
3	78:06:0002036:2553	4	38	Жилое квартира	данные отсутствуют	47.3
4	78:06:0002036:2554	5	31	Жилое квартира	данные отсутствуют	132.3
5	78:06:0002036:2555	5	32	Жилое квартира	данные отсутствуют	102.7
6	78:06:0002036:2556	2	43	Жилое квартира	данные отсутствуют	46.8
7	78:06:0002036:2557	5	40	Жилое квартира	данные отсутствуют	46.1
8	78:06:0002036:2558	6	42	Жилое квартира	данные отсутствуют	46.1
9	78:06:0002036:2559	2	44	Жилое квартира	данные отсутствуют	112.5
10	78:06:0002036:2560	2	45	Жилое квартира	данные отсутствуют	85.3
11	78:06:0002036:2561	1	46	Жилое квартира	данные отсутствуют	119.4
12	78:06:0002036:2562	2	47	Жилое квартира	данные отсутствуют	119.4
13	78:06:0002036:2563	2	48	Жилое квартира	данные отсутствуют	52.9
14	78:06:0002036:2564	4	6	Жилое квартира	данные отсутствуют	172.3

ПОЛНОЕ НАИМЕНОВАНИЕ ДОЛЖНОСТИ	 ДОКУМЕНТ ПОДПИСАН ЭЛЕКТРОННОЙ ПОДПИСЬЮ	ИНИЦИАЛЫ, ФАМИЛИЯ
	Служба ОБЪЕДИНЕННОГО ГОСУДАРСТВЕННОГО УПРАВЛЕНИЯ ФЕДЕРАЛЬНОЙ СЛУЖБЫ ГОСУДАРСТВЕННОЙ РЕГИСТРАЦИИ, КАДАСТРА И КАРТОГРАФИИ Деловая линия + 7706.2022 со 19.08.2024	

Здание						
вид объекта недвижимости						
Лист № 2 раздела 7	Всего листов раздела 7: 4		Всего разделов: 4		Всего листов выписки: 75	
28.08.2024г. № КУВИИ-001/2024-217398198						
Кадастровый номер:			78:06:0002036:2548			
15	78:06:0002036:2565	5	8	Жилое квартира	данные отсутствуют	172.5
16	78:06:0002036:2566	5	9	Жилое квартира	данные отсутствуют	114
17	78:06:0002036:2567	5	16	Жилое квартира	данные отсутствуют	178.9
18	78:06:0002036:2568	1	18	Жилое квартира	данные отсутствуют	82.7
19	78:06:0002036:2569	3	37	Жилое квартира	данные отсутствуют	110.2
20	78:06:0002036:2570	4	39	Жилое квартира	данные отсутствуют	112.2
21	78:06:0002036:2571	3	4	Жилое квартира	данные отсутствуют	173.3
22	78:06:0002036:2572	1	19	Жилое квартира	данные отсутствуют	112.1
23	78:06:0002036:2573	1	2	Жилое квартира	данные отсутствуют	111.5
24	78:06:0002036:2574	3	33	Жилое квартира	данные отсутствуют	119
25	78:06:0002036:2575	3	24	Жилое квартира	данные отсутствуют	75.7
26	78:06:0002036:2576	3	26	Жилое квартира	данные отсутствуют	126
27	78:06:0002036:2577	4	27	Жилое квартира	данные отсутствуют	72.4
28	78:06:0002036:2578	4	28	Жилое квартира	данные отсутствуют	133.1
29	78:06:0002036:2579	4	29	Жилое квартира	данные отсутствуют	127.2
30	78:06:0002036:2580	2	3	Жилое квартира	данные отсутствуют	175.8
31	78:06:0002036:2581	5	30	Жилое квартира	данные отсутствуют	77.1

ПОЛНОЕ НАИМЕНОВАНИЕ ДОЛЖНОСТИ		 ДОКУМЕНТ ПОДПИСАН ЭЛЕКТРОННОЙ ПОДПИСЬЮ Службы ОБЩЕРОССИЙСКОГО КАДАСТРА Федеральное АГЕНТСТВО ГОСУДАРСТВЕННОЙ РЕГИСТРАЦИИ, КАДАСТРА И КАРТОГРАФИИ Действителен с 27.04.2022 по 19.05.2024	ИНИЦИАЛЫ, ФАМИЛИЯ	

Здание						
вид объекта недвижимости						
Лист № 3 раздела 7	Всего листов раздела 7: 4		Всего разделов: 4		Всего листов выписки: 75	
28.08.2024г. № КУВИИ-001/2024-217398198						
Кадастровый номер:			78:06:0002036:2548			
32	78:06:0002036:2582	4	14	Жилое квартира	данные отсутствуют	87.8
33	78:06:0002036:2583	2	21	Жилое квартира	данные отсутствуют	74.2
34	78:06:0002036:2584	4	34	Жилое квартира	данные отсутствуют	115
35	78:06:0002036:2585	5	35	Жилое квартира	данные отсутствуют	120.8
36	78:06:0002036:2586	2	22	Жилое квартира	данные отсутствуют	127.9
37	78:06:0002036:2587	2	23	Жилое квартира	данные отсутствуют	127.4
38	78:06:0002036:2588	1	1	Жилое квартира	данные отсутствуют	153
39	78:06:0002036:2589	1	10	Жилое квартира	данные отсутствуют	104.9
40	78:06:0002036:2590	1	11	Жилое квартира	данные отсутствуют	113.1
41	78:06:0002036:2591	3	12	Жилое квартира	данные отсутствуют	160.3
42	78:06:0002036:2592	3	13	Жилое квартира	данные отсутствуют	111
43	78:06:0002036:2593	4	49	Жилое квартира	данные отсутствуют	71.8
44	78:06:0002036:2594	3	5	Жилое квартира	данные отсутствуют	114.4
45	78:06:0002036:2595	2	51	Жилое квартира	данные отсутствуют	243.5
46	78:06:0002036:2596	1	52	Жилое квартира	данные отсутствуют	48.1
47	78:06:0002036:2597	1	53	Жилое квартира	данные отсутствуют	52.1
48	78:06:0002036:2598	5	41	Жилое квартира	данные отсутствуют	114.4



ПОЛНОЕ НАИМЕНОВАНИЕ ДОЛЖНОСТИ

ИНИЦИАЛЫ, ФАМИЛИЯ

Здание						
вид объекта недвижимости						
Лист № 4 раздела 7	Всего листов раздела 7: 4		Всего разделов: 4		Всего листов выписки: 75	
28.08.2024г. № КУВИИ-001/2024-217398198						
Кадастровый номер:			78:06:0002036:2548			
49	78:06:0002036:2599	3	25	Жилое квартира	данные отсутствуют	131.2
50	78:06:0002036:2600	1	50	Жилое квартира	данные отсутствуют	45.4
51	78:06:0002036:2601	4	7	Жилое квартира	данные отсутствуют	118
52	78:06:0002036:2602	5	17	Жилое квартира	данные отсутствуют	115.3
53	78:06:0002036:2603	1	20	Жилое квартира	данные отсутствуют	71.5
54	78:06:0002036:2604	подвал	1-Н	Нежилое	данные отсутствуют	231.1
55	78:06:0002036:2605	подвал	2-Н	Нежилое	данные отсутствуют	4.6
56	78:06:0002036:2606	подвал	3-Н	Нежилое	данные отсутствуют	230.8
57	78:06:0002036:2607	подвал	4-Н	Нежилое	данные отсутствуют	5.8
58	78:06:0002036:2608	подвал	5-Н	Нежилое	данные отсутствуют	31.4
59	78:06:0002036:2609	подвал	6-Н	Нежилое	данные отсутствуют	112.3
60	78:06:0002036:2610	подвал	7-Н	Нежилое	данные отсутствуют	40.3
61	78:06:0002036:2626	1, 2, 3, 4, 5	1ЛК, 1ЛК, 1ЛК, 1ЛК, 1ЛК	Нежилое	данные отсутствуют	108.4
62	78:06:0002036:2627	1, 2, 3, 4, 5	2ЛК, 2ЛК, 2ЛК, 2ЛК, 2ЛК	Нежилое	данные отсутствуют	116.3
63	78:06:0002036:2628	1, 2, 3, 4, 5	3ЛК, 3ЛК, 3ЛК, 3ЛК, 3ЛК	Нежилое	данные отсутствуют	160
64	78:06:0002036:2629	1, 2, 3, 4, 5, 6	4ЛК, 4ЛК, 4ЛК, 4ЛК, 4ЛК, 4ЛК	Нежилое	данные отсутствуют	191.3
65	78:06:0002036:2630	1, 2, 3, 4, 5	5ЛК, 5ЛК, 5ЛК, 5ЛК, 5ЛК	Нежилое	данные отсутствуют	114
66	78:06:0002036:2631	1, 2, 3, 4, 5	6ЛК, 6ЛК, 6ЛК, 6ЛК, 6ЛК	Нежилое	данные отсутствуют	156.1

ПОЛНОЕ НАИМЕНОВАНИЕ ДОЛЖНОСТИ	 ДОКУМЕНТ ПОДПИСАН ЭЛЕКТРОННОЙ ПОДПИСЬЮ Служба ФЕДЕРАЛЬНОГО АГЕНТСТВА ПО НЕДВИЖИМОМУ ИМУЩЕСТВУ Федеральное агентство по техническому регулированию и метрологии Федеральная служба государственной регистрации, кадастра и картографии Деловая + 7704 202 от 19.08.2024	ИНИЦИАЛЫ, ФАМИЛИЯ

Выписка из Единого государственного реестра недвижимости об объекте недвижимости
 План расположения помещения, машино-места на этаже (плане этажа)

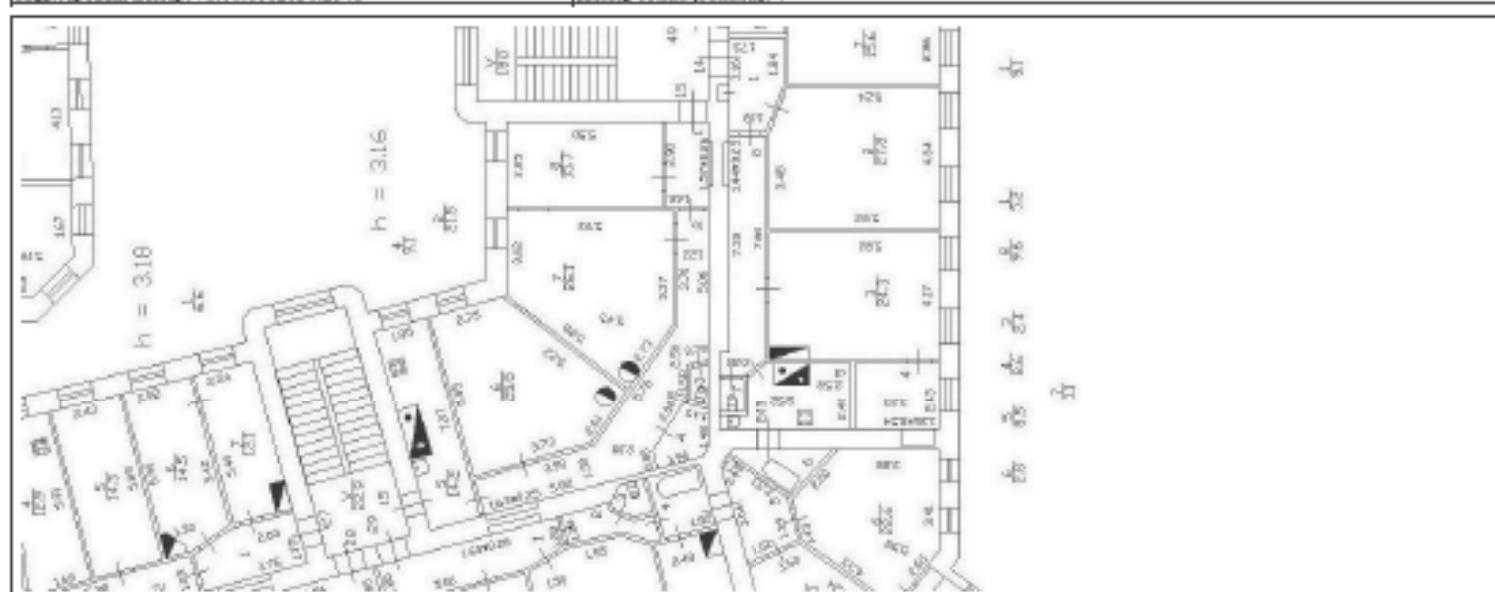
Здание			
вид объекта недвижимости			
Лист № 1 раздела 8	Всего листов раздела 8: 68	Всего разделов: 4	Всего листов выписки: 75
28.08.2024г. № КУВИИ-001/2024-217398198			
Кадастровый номер: 78:06:0002036:2548		Номер этажа (этажей): 3	



Масштаб 1

	 <p>ДОКУМЕНТ ПОДПИСАН ЭЛЕКТРОННОЙ ПОДПИСЬЮ Службы ОБЛАСТНОГО КОМПЕТЕНЦИОННОГО ЦЕНТРА ФЕДЕРАЛЬНОЙ СЛУЖБЫ ГОСУДАРСТВЕННОЙ РЕГИСТРАЦИИ, КАДАСТРА И КАРТОГРАФИИ Калининград • 2706202 от 19.08.2024</p>	
ПОЛНОЕ НАИМЕНОВАНИЕ ДОЛЖНОСТИ		ИНИЦИАЛЫ, ФАМИЛИЯ

Запись			
вид объекта недвижимости			
Лист № 2 раздела 8	Всего листов раздела 8: 68	Всего разделов: 4	Всего листов выписки: 75
28.08.2024г. № КУВН-001/2024-217398198		Номер этажа (этажей): 4	
Кадастровый номер: 78:06:0002036:2548			



Масштаб 1

	 <p>ДОКУМЕНТ ПОДПИСАН ЭЛЕКТРОННОЙ ПОДПИСЬЮ</p> <p>Служба ОБЩЕРОССИЙСКОГО КАДАСТРА Виды: ФЕДЕРАЛЬНАЯ СЛУЖБА ГОСУДАРСТВЕННОЙ РЕГИСТРАЦИИ, КАДАСТРА И КАРТОГРАФИИ Должность: + 7706.202 от 19.08.2024</p>	
ПОЛНОЕ НАИМЕНОВАНИЕ ДОЛЖНОСТИ	ИНИЦИАЛЫ, ФАМИЛИЯ	

Здание			
вид объекта недвижимости			
Лист № 3 раздела 8	Всего листов раздела 8: 68	Всего разделов: 4	Всего листов выписки: 75
28.08.2024г. № КУВН-001/2024-217398198			
Кадастровый номер: 78:06:0002036:2548		Номер этажа (этажей): 4	




ПОЛНОЕ НАИМЕНОВАНИЕ ДОЛЖНОСТИ	 ДОКУМЕНТ ПОДПИСАН ЭЛЕКТРОННОЙ ПОДСИЗМО	ИНИЦИАЛЫ, ФАМИЛИЯ
	Страница ОБЛАСТНОГО СЕРВИСА Единый ФЕДЕРАЛЬНЫЙ СЛУЖБА ГОСУДАРСТВЕННОЙ РЕГИСТРАЦИИ, КАДАСТРА И КАРТОГРАФИИ Действителен с 27.04.2022 по 19.05.2024	

Здание			
вид объекта недвижимости			
Лист № 4 раздела 8	Всего листов раздела 8: 68	Всего разделов: 4	Всего листов выписки: 75
28.08.2024г. № КУВН-001/2024-217398198			
Кадастровый номер: 78:06:0002036:2548		Номер этажа (этажей): 5	



Масштаб 1

	 <p>ДОКУМЕНТ ПОДПИСАН ЭЛЕКТРОННОЙ ПОДПИСЬЮ</p> <p>Служба ОБЛАСТНОГО СЕМИОТДЕЛЕНИЯ История ФЕДЕРАЛЬНОЙ СЛУЖБЫ ГОСУДАРСТВЕННОЙ РЕГИСТРАЦИИ, КАДАСТРА И КАРТОГРАФИИ Датированное с 27.04.2022 по 19.08.2024</p>	
ПОЛНОЕ НАИМЕНОВАНИЕ ДОЛЖНОСТИ		ИНИЦИАЛЫ, ФАМИЛИЯ

Здание			
вид объекта недвижимости			
Лист № 5 раздела 8	Всего листов раздела 8: 68	Всего разделов: 4	Всего листов выписки: 75
28.08.2024г. № КУВН-001/2024-217398198			
Кадастровый номер: 78:06:0002036:2548		Номер этажа (этажей): 5	




Масштаб 1

	ДОКУМЕНТ ПОДПИСАН ЭЛЕКТРОННОЙ ПОДПИСЬЮ	
Полное наименование должности	Структура ОБЛАСТНОГО АДМИНИСТРАТИВНО-ТЕРРИТОРИАЛЬНОГО УПРАВЛЕНИЯ Федеральная служба государственной регистрации, кадастра и картографии Девятковский + 7706202 от 19.08.2024	Инициалы, фамилия

Здание			
вид объекта недвижимости			
Лист № 6 раздела 8	Всего листов раздела 8: 68	Всего разделов: 4	Всего листов выписки: 75
28.08.2024г. № КУВН-001/2024-217398198			
Кадастровый номер: 78:06:0002036:2548		Номер этажа (этажей): 2	



Масштаб 1

	 <p>ДОКУМЕНТ ПОДПИСАН ЭЛЕКТРОННОЙ ПОДСИЗМОЮ</p> <p>Служба ОБЛАСТНОГО УСЛУГОДАТЕЛЯ Исполнитель ФЕДЕРАЛЬНАЯ СЛУЖБА ГОСУДАРСТВЕННОЙ РЕГИСТРАЦИИ, КАДАСТРА И КАРТОГРАФИИ Добровольная с 27.04.2022 по 19.05.2024</p>	
ПОЛНОЕ НАИМЕНОВАНИЕ ДОЛЖНОСТИ		ИНИЦИАЛЫ, ФАМИЛИЯ

Здание			
вид объекта недвижимости			
Лист № 7 раздела 8	Всего листов раздела 8: 68	Всего разделов: 4	Всего листов выписки: 75
28.08.2024г. № КУВН-001/2024-217398198			
Кадастровый номер: 78:06:0002036:2548		Номер этажа (этажей): 5	



Масштаб 1

ПОЛНОЕ НАИМЕНОВАНИЕ ДОЛЖНОСТИ	 ДОКУМЕНТ ПОДПИСАН ЭЛЕКТРОННОЙ ПОДСИЗМО	ИНИЦИАЛЫ, ФАМИЛИЯ
	Страница ОБЪЕКТА/ОБЪЕКТОВ/КАСОВЫХ Видовых ФЕДЕРАЛЬНАЯ СЛУЖБА ГОСУДАРСТВЕННОЙ РЕГИСТРАЦИИ, КАДАСТРА И КАРТОГРАФИИ Действителен с 27.04.2022 по 19.05.2024	

Здание			
вид объекта недвижимости			
Лист № 8 раздела 8	Всего листов раздела 8: 68	Всего разделов: 4	Всего листов выписки: 75
28.08.2024г. № КУВН-001/2024-217398198			
Кадастровый номер: 78:06:0002036:2548		Номер этажа (этажей): 6	


План 6 этажа



Масштаб 1

ПОЛНОЕ НАИМЕНОВАНИЕ ДОЛЖНОСТИ	 ДОКУМЕНТ ПОДПИСАН ЭЛЕКТРОННОЙ ПОДПИСЬЮ Службы ОБЛАСТНОГО СЕМИОТДЕЛЕНИЯ ЗАДАНИЯ ФЕДЕРАЛЬНОЙ СЛУЖБЫ ГОСУДАРСТВЕННОЙ РЕГИСТРАЦИИ, КАДАСТРА И КАРТОГРАФИИ Даты начала и окончания действия: с 27.04.2022 по 19.05.2024	ИНИЦИАЛЫ, ФАМИЛИЯ
-------------------------------	--	-------------------

Здание			
вид объекта недвижимости			
Лист № 10 раздела 8	Всего листов раздела 8: 68	Всего разделов: 4	Всего листов выписки: 75
28.08.2024г. № КУВН-001/2024-217398198			
Кадастровый номер: 78:06:0002036:2548		Номер этажа (этажей): 2	



Масштаб 1

	 <p>ДОКУМЕНТ ПОДПИСАН ЭЛЕКТРОННОЙ ПОДПИСЬЮ</p> <p>Служба ОБЛАСТНОГО АДМИНИСТРАТИВНО-ТЕРРИТОРИАЛЬНОГО УПРАВЛЕНИЯ Исполнение ФЕДЕРАЛЬНОЙ СЛУЖБЫ ГОСУДАРСТВЕННОЙ РЕГИСТРАЦИИ, КАДАСТРА И КАРТОГРАФИИ</p> <p>Действителен с 27.04.2022 по 19.05.2024</p>	
ПОЛНОЕ НАИМЕНОВАНИЕ ДОЛЖНОСТИ		ИНИЦИАЛЫ, ФАМИЛИЯ

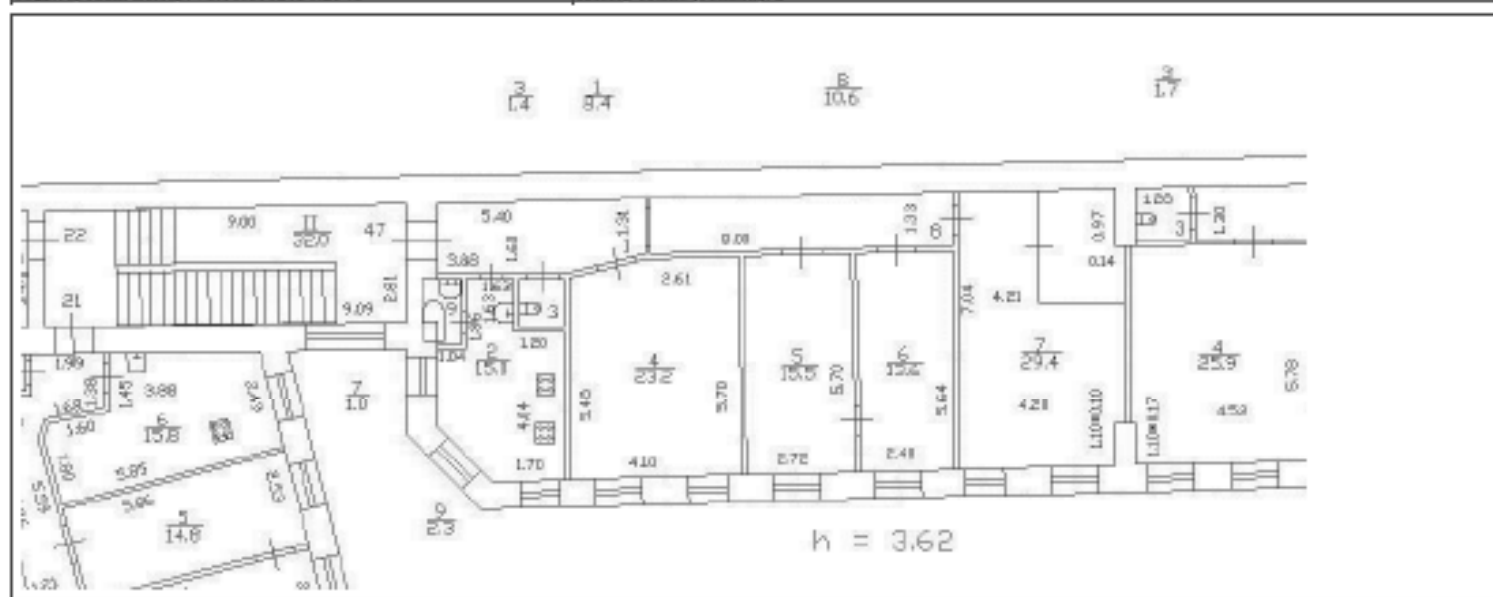
Здание			
вид объекта недвижимости			
Лист № 11 раздела 8	Всего листов раздела 8: 68	Всего разделов: 4	Всего листов выписки: 75
28.08.2024г. № КУВН-001/2024-217398198			
Кадастровый номер: 78:06:0002036:2548		Номер этажа (этажей): 1	



Масштаб 1

	 <p>ДОКУМЕНТ ПОДПИСАН ЭЛЕКТРОННОЙ ПОДСИЗМО</p> <p>Служба ОБЛАСТНОГО УСЛУГООБЕСПЕЧЕНИЯ Видео ФЕДЕРАЛЬНАЯ СЛУЖБА ГОСУДАРСТВЕННОЙ РЕГИСТРАЦИИ, КАДАСТРА И КАРТОГРАФИИ Датировано: 27.08.2024 в 19:05:04</p>	
ПОЛНОЕ НАИМЕНОВАНИЕ ДОЛЖНОСТИ		ИНИЦИАЛЫ, ФАМИЛИЯ

Здание			
вид объекта недвижимости			
Лист № 12 раздела 8	Всего листов раздела 8: 68	Всего разделов: 4	Всего листов выписки: 75
28.08.2024г. № КУВН-001/2024-217398198			
Кадастровый номер: 78:06:0002036:2548		Номер этажа (этажей): 2	



Масштаб 1

	 <p>ДОКУМЕНТ ПОДПИСАН ЭЛЕКТРОННОЙ ПОДПИСЬЮ Служба кадастрового учета и регистрации недвижимости Федеральная служба государственной регистрации, кадастра и картографии Должность: _____</p>	
ПОЛНОЕ НАИМЕНОВАНИЕ ДОЛЖНОСТИ	ИНИЦИАЛЫ, ФАМИЛИЯ	


Здание			
вид объекта недвижимости			
Лист № 13 раздела 8	Всего листов раздела 8: 68	Всего разделов: 4	Всего листов выписки: 75
28.08.2024г. № КУВН-001/2024-217398198			
Кадастровый номер: 78:06:0002036:2548		Номер этажа (этажей): 2	




Масштаб 1

	ДОКУМЕНТ ПОДПИСАН ЭЛЕКТРОННОЙ ПОДПИСЬЮ	
Полное наименование должности	Страница ОБЛАСТНОГО СЕРВИСА Единый федеральный государственный реестр недвижимости Деловая линия +7 (06) 202 со 198 204	Инициалы, фамилия

Здание			
вид объекта недвижимости			
Лист № 15 раздела 8	Всего листов раздела 8: 68	Всего разделов: 4	Всего листов выписки: 75
28.08.2024г. № КУВН-001/2024-217398198			
Кадастровый номер: 78:06:0002036:2548		Номер этажа (этажей): 5	



Масштаб 1

	 <p>ДОКУМЕНТ ПОДПИСАН ЭЛЕКТРОННОЙ ПОДПИСЬЮ</p> <p>Служба ОБЛАСТНОГО УПРАВЛЕНИЯ ИДЕИМИ ФЕДЕРАЛЬНАЯ СЛУЖБА ГОСУДАРСТВЕННОЙ РЕГИСТРАЦИИ, КАДАСТРА И КАРТОГРАФИИ Датированно: 27.08.2024 в 18:05:04</p>	
ПОЛНОЕ НАИМЕНОВАНИЕ ДОЛЖНОСТИ		ИНИЦИАЛЫ, ФАМИЛИЯ

Здание			
вид объекта недвижимости			
Лист № 16 раздела 8	Всего листов раздела 8: 68	Всего разделов: 4	Всего листов выписки: 75
28.08.2024г. № КУВН-001/2024-217398198			
Кадастровый номер: 78:06:0002036:2548		Номер этажа (этажей): 5	



Масштаб 1


ПОЛНОЕ НАИМЕНОВАНИЕ ДОЛЖНОСТИ	 ДОКУМЕНТ ПОДПИСАН ЭЛЕКТРОННОЙ ПОДПИСЬЮ	ИНИЦИАЛЫ, ФАМИЛИЯ
	Страница ОБЛАСТНОГО СЕРВИСА Единый федеральный сервис государственной регистрации, кадастра и картографии Даты создания: 27.04.2022 до 19.05.2024	

Здание			
вид объекта недвижимости			
Лист № 13 раздела 8	Всего листов раздела 8: 68	Всего разделов: 4	Всего листов выписки: 75
28.08.2024г. № КУВН-001/2024-217398198			
Кадастровый номер: 78:06:0002036:2548		Номер этажа (этажей): 1	

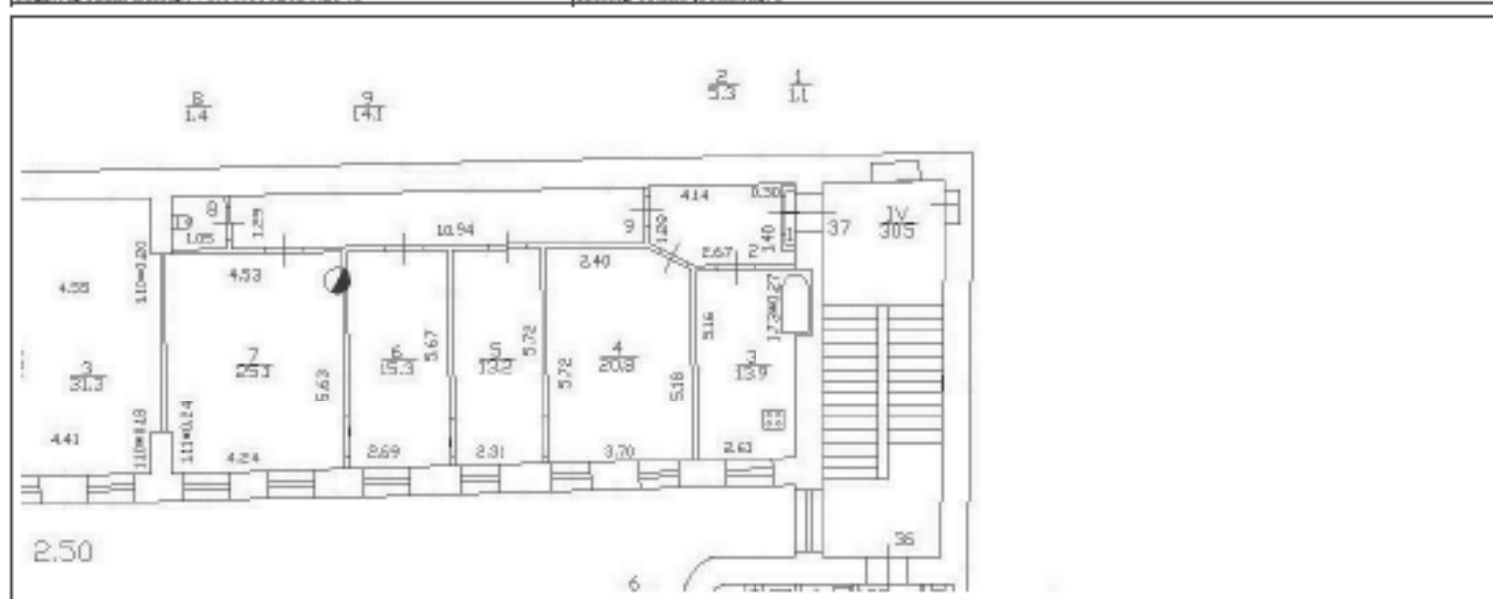
Лист 1. этаж




Масштаб 1

 ДОКУМЕНТ ПОДПИСАН ЭЛЕКТРОННОЙ ПОДПИСЬЮ Службы ОБЛАСТНОГО СЕМИОТДЕЛЕНИЯ ЗАДАЧА ФЕДЕРАЛЬНОЙ СЛУЖБЫ ГОСУДАРСТВЕННОЙ РЕГИСТРАЦИИ, КАДАСТРА И КАРТОГРАФИИ Действителен с 27.04.2022 по 19.05.2024	ИНИЦИАЛЫ, ФАМИЛИЯ
ПОЛНОЕ НАИМЕНОВАНИЕ ДОЛЖНОСТИ	

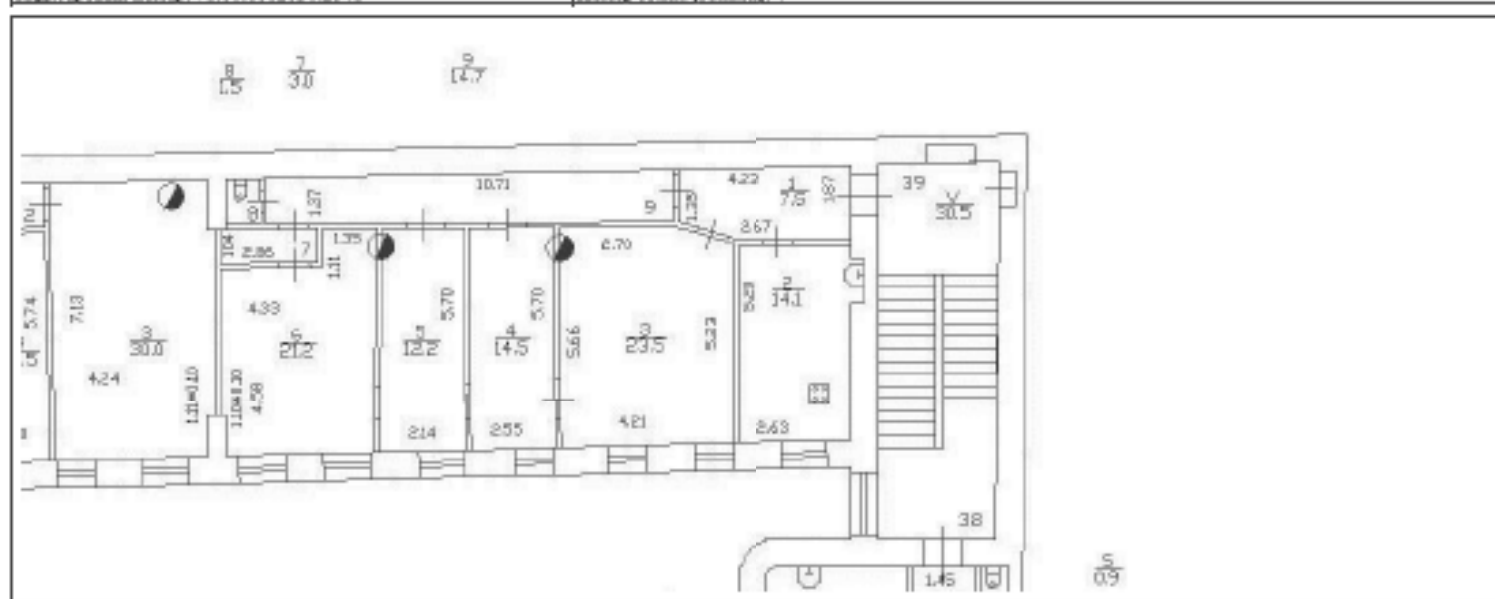
Здание			
вид объекта недвижимости			
Лист № 19 раздела 8	Всего листов раздела 8: 68	Всего разделов: 4	Всего листов выписки: 75
28.08.2024г. № КУВН-001/2024-217398198		Номер этажа (этажей): 3	
Кадастровый номер: 78:06:0002036:2548			



Масштаб 1

	 <p>ДОКУМЕНТ ПОДПИСАН ЭЛЕКТРОННОЙ ПОДПИСЬЮ</p> <p>Служба ОБЛАСТНОГО ИСХОДОВОГО УПРАВЛЕНИЯ Владимирская ОБЛАСТЬ ФЕДЕРАЛЬНАЯ СЛУЖБА ГОСУДАРСТВЕННОЙ РЕГИСТРАЦИИ, КАДАСТРА И КАРТОГРАФИИ Должность: + 7706.202 от 19.08.2024</p>	
ПОЛНОЕ НАИМЕНОВАНИЕ ДОЛЖНОСТИ		ИНИЦИАЛЫ, ФАМИЛИЯ

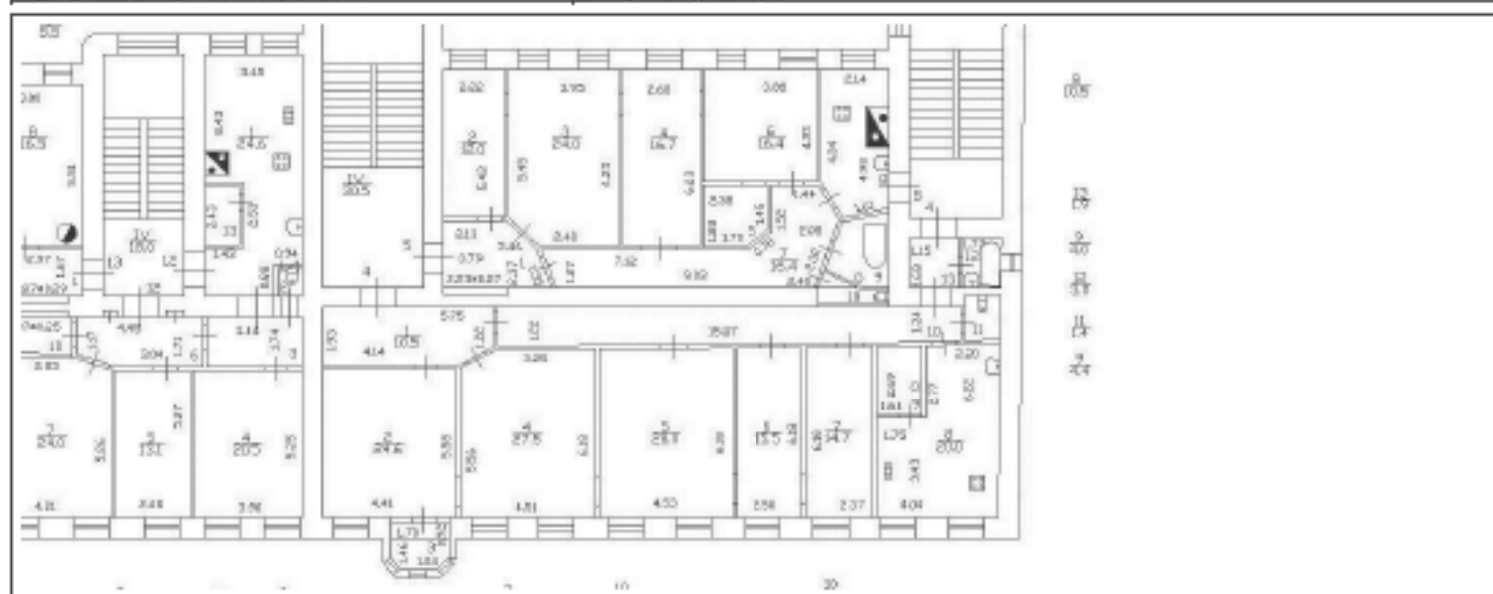
Здание			
вид объекта недвижимости			
Лист № 20 раздела 8	Всего листов раздела 8: 68	Всего разделов: 4	Всего листов выписки: 75
28.08.2024г. № КУВН-001/2024-217398198			
Кадастровый номер: 78:06:0002036:2548		Номер этажа (этажей): 4	



Масштаб 1

	 <p>ДОКУМЕНТ ПОДПИСАН ЭЛЕКТРОННОЙ ПОДПИСЬЮ Службы ОБЛАСТНОГО КАДАСТРОВЫХ УСЛУГ Видовая ФЕДЕРАЛЬНАЯ СЛУЖБА ГОСУДАРСТВЕННОЙ РЕГИСТРАЦИИ, КАДАСТРА И КАРТОГРАФИИ Должность: + 7706202 от 19.08.2024</p>	
ПОЛНОЕ НАИМЕНОВАНИЕ ДОЛЖНОСТИ		ИНИЦИАЛЫ, ФАМИЛИЯ

Здание			
вид объекта недвижимости			
Лист № 21 раздела 8	Всего листов раздела 8: 68	Всего разделов: 4	Всего листов выписки: 75
28.08.2024г. № КУВН-001/2024-217398198			
Кадастровый номер: 78:06:0002036:2548		Номер этажа (этажей): 3	



Масштаб 1


	 <p>ДОКУМЕНТ ПОДПИСАН ЭЛЕКТРОННОЙ ПОДПИСЬЮ</p> <p>Служба ОБЩЕРОССИЙСКОГО КАДАСТРА Виды: ФЕДЕРАЛЬНАЯ СЛУЖБА ГОСУДАРСТВЕННОЙ РЕГИСТРАЦИИ, КАДАСТРА И КАРТОГРАФИИ Должность: + 7706.202 от 19.08.2024</p>	
ПОЛНОЕ НАИМЕНОВАНИЕ ДОЛЖНОСТИ		ИНИЦИАЛЫ, ФАМИЛИЯ

Здание			
вид объекта недвижимости			
Лист № 22 раздела 8	Всего листов раздела 8: 68	Всего разделов: 4	Всего листов выписки: 75
28.08.2024г. № КУВН-001/2024-217398198			
Кадастровый номер: 78:06:0002036:2548		Номер этажа (этажей): 1	

Лист 1. этаж



Масштаб 1

 ДОКУМЕНТ ПОДПИСАН ЭЛЕКТРОННОЙ ПОДПИСЬЮ С помощью ОБЛАСТНОГО СЕРВИСА ЭЛЕКТРОННОГО УДОБСТВА Федеральная служба государственной регистрации, кадастра и картографии Дублирование с 27.08.2024 по 19.09.2024	ИНИЦИАЛЫ, ФАМИЛИЯ
ПОЛНОЕ НАИМЕНОВАНИЕ ДОЛЖНОСТИ	

Здание			
вид объекта недвижимости			
Лист № 23 раздела 8	Всего листов раздела 8: 68	Всего разделов: 4	Всего листов выписки: 75
28.08.2024г. № КУВН-001/2024-217398198			
Кадастровый номер: 78:06:0002036:2548		Номер этажа (этажей): 1	

Лист 1. этаж



Масштаб 1

ПОЛНОЕ НАИМЕНОВАНИЕ ДОЛЖНОСТИ	 ДОКУМЕНТ ПОДПИСАН ЭЛЕКТРОННОЙ ПОДСИДЕЛЮ	ИНИЦИАЛЫ, ФАМИЛИЯ
	Страница ОБЯЗАТЕЛЬНОГО ОБЪЕДИНЕНИЯ Выдана ФЕДЕРАЛЬНОЙ СЛУЖБой ГОСУДАРСТВЕННОЙ РЕГИСТРАЦИИ, КАДАСТРА И КАРТОГРАФИИ Действительна с 27.04.2022 по 19.05.2024	

Здание			
вид объекта недвижимости			
Лист № 24 раздела 8	Всего листов раздела 8: 68	Всего разделов: 4	Всего листов выписки: 75
28.08.2024г. № КУВН-001/2024-217398198			
Кадастровый номер: 78:06:0002036:2548		Номер этажа (этажей): 3	



Масштаб 1

	ДОКУМЕНТ ПОДПИСАН ЭЛЕКТРОННОЙ ПОДПИСЬЮ	
Полное наименование должности	Страница ОБЪЕКТА НЕДВИЖИМОСТИ Видовая ФЕДЕРАЛЬНАЯ СЛУЖБА ГОСУДАРСТВЕННОЙ РЕГИСТРАЦИИ, КАДАСТРА И КАРТОГРАФИИ Действительна с 27.04.2022 по 19.05.2024	Инициалы, фамилия

Здание			
вид объекта недвижимости			
Лист № 25 раздела 8	Всего листов раздела 8: 68	Всего разделов: 4	Всего листов выписки: 75
28.08.2024г. № КУВН-001/2024-217398198			
Кадастровый номер: 78:06:0002036:2548		Номер этажа (этажей): 3	



Масштаб 1

ПОЛНОЕ НАИМЕНОВАНИЕ ДОЛЖНОСТИ	 ДОКУМЕНТ ПОДПИСАН ЭЛЕКТРОННОЙ ПОДСИДЕЛО Служба ОБЛАСТНОГО СЕМИОТДЕЛЕНИЯ ЗАДАЧА ФЕДЕРАЛЬНАЯ СЛУЖБА ГОСУДАРСТВЕННОЙ РЕГИСТРАЦИИ, КАДАСТРА И КАРТОГРАФИИ Даты начала и окончания: 27.04.2022 по 19.08.2024	ИНИЦИАЛЫ, ФАМИЛИЯ
-------------------------------	---	-------------------


Здание			
вид объекта недвижимости			
Лист № 26 раздела 8	Всего листов раздела 8: 68	Всего разделов: 4	Всего листов выписки: 75
28.08.2024г. № КУВН-001/2024-217398198			
Кадастровый номер: 78:06:0002036:2548		Номер этажа (этажей): 3	



Масштаб 1

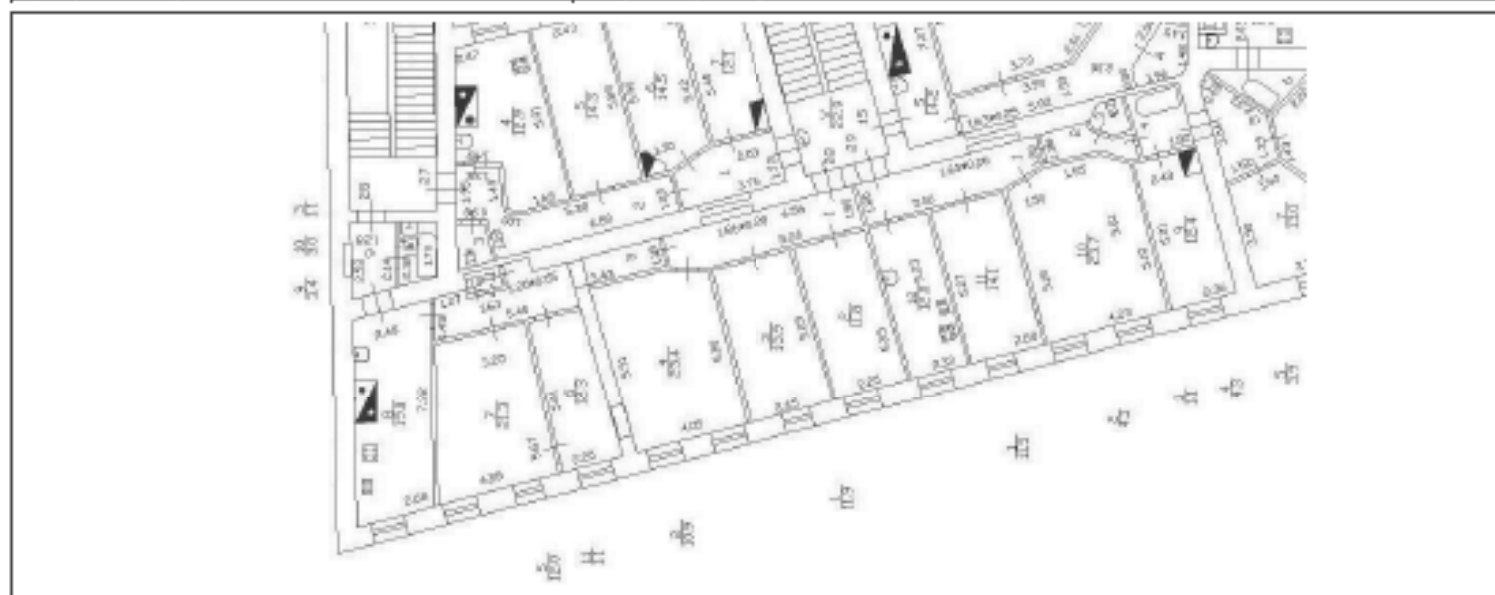
 ДОКУМЕНТ ПОДПИСАН ЭЛЕКТРОННОЙ ПОДПИСЬЮ Стороны ОБЛАСТНОГО СЕМИОТРАСЛЕВОГО УЧЕБНО-НАУЧНОГО ЦЕНТРА ФЕДЕРАЛЬНОЙ СЛУЖБЫ ГОСУДАРСТВЕННОЙ РЕГИСТРАЦИИ, КАДАСТРА И КАРТОГРАФИИ Дубликат от 27.08.2024 по 19.08.2024	ИНИЦИАЛЫ, ФАМИЛИЯ
ПОЛНОЕ НАИМЕНОВАНИЕ ДОЛЖНОСТИ	

Здание			
вид объекта недвижимости			
Лист № 27 раздела 8	Всего листов раздела 8: 68	Всего разделов: 4	Всего листов выписки: 75
28.08.2024г. № КУВН-001/2024-217398198			
Кадастровый номер: 78:06:0002036:2548		Номер этажа (этажей): 4	



ПОЛНОЕ НАИМЕНОВАНИЕ ДОЛЖНОСТИ	 ДОКУМЕНТ ПОДПИСАН ЭЛЕКТРОННОЙ ПОДСИДЕЛЮ Служба ОБЛАСТНОГО УСЛУГООБЕСПЕЧЕНИЯ Управления ФЕДЕРАЛЬНОЙ СЛУЖБЫ ГОСУДАРСТВЕННОЙ РЕГИСТРАЦИИ, КАДАСТРА И КАРТОГРАФИИ Дубликат № 2704.202 от 19.08.2024	ИНИЦИАЛЫ, ФАМИЛИЯ
-------------------------------	---	-------------------

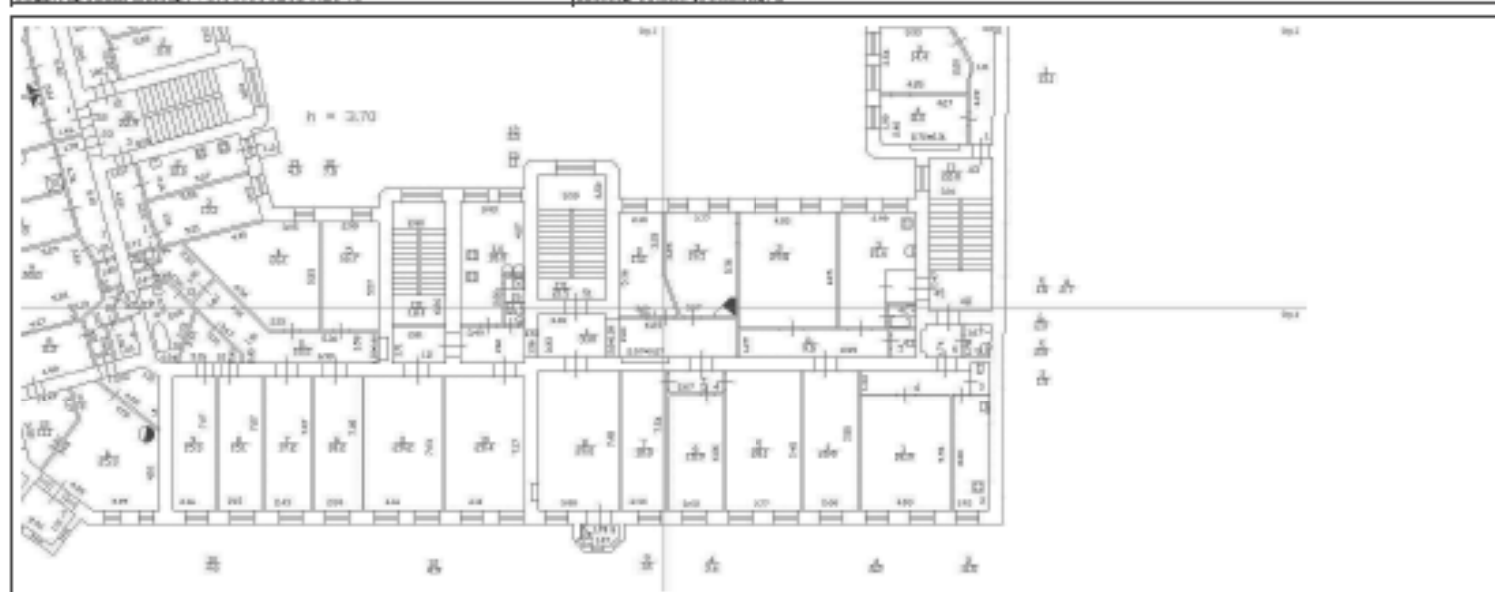
Запись			
вид объекта недвижимости			
Лист № 28 раздела 8	Всего листов раздела 8: 68	Всего разделов: 4	Всего листов выписки: 75
28.08.2024г. № КУВН-001/2024-217398198			
Кадастровый номер: 78:06:0002036:2548		Номер знака (знаков): 4	



Масштаб 1

	 <p>ДОКУМЕНТ ПОДПИСАН ЭЛЕКТРОННОЙ ПОДПИСЬЮ</p> <p>Служба ФЕДЕРАЛЬНОГО АГЕНТСТВА ПО НЕДВИЖИМОМУ ИМУЩЕСТВУ И КАДАСТРУ РЕГИСТРАЦИИ, КАДАСТРА И КАРТОГРАФИИ Должность: _____</p>	
ПОЛНОЕ НАИМЕНОВАНИЕ ДОЛЖНОСТИ	ИНИЦИАЛЫ, ФАМИЛИЯ	

Здание			
вид объекта недвижимости			
Лист № 30 раздела 8	Всего листов раздела 8: 68	Всего разделов: 4	Всего листов выписки: 75
28.08.2024г. № КУВН-001/2024-217398198			
Кадастровый номер: 78:06:0002036:2548		Номер этажа (этажей): 2	



Масштаб 1

	 <p>ДОКУМЕНТ ПОДПИСАН ЭЛЕКТРОННОЙ ПОДПИСЬЮ</p> <p>Служба ОБЪЕКТОСВЕДОУТЕЛЬСТВА И Информационная СЛУЖБА ГОСУДАРСТВЕННОЙ РЕГИСТРАЦИИ, КАДАСТРА И КАРТОГРАФИИ Должность: + 7704.202 от 19.08.2024</p>	
ПОЛНОЕ НАИМЕНОВАНИЕ ДОЛЖНОСТИ		ИНИЦИАЛЫ, ФАМИЛИЯ

Здание			
вид объекта недвижимости			
Лист № 31 раздела 8	Всего листов раздела 8: 68	Всего разделов: 4	Всего листов выписки: 75
28.08.2024г. № КУВН-001/2024-217398198		Номер этажа (этажей): 2	
Кадастровый номер: 78:06:0002036:2548			



Масштаб 1

	 <p>ДОКУМЕНТ ПОДПИСАН ЭЛЕКТРОННОЙ ПОДПИСЬЮ</p> <p>Служба ОБЛАСТНОГО ИСХОДОВОГО КАДАСТРА Виды: ФЕДЕРАЛЬНАЯ СЛУЖБА ГОСУДАРСТВЕННОЙ РЕГИСТРАЦИИ, КАДАСТРА И КАРТОГРАФИИ Должность: + 7706.202 от 19.08.2024</p>	
ПОЛНОЕ НАИМЕНОВАНИЕ ДОЛЖНОСТИ		ИНИЦИАЛЫ, ФАМИЛИЯ


Здание			
вид объекта недвижимости			
Лист № 33 раздела 8	Всего листов раздела 8: 68	Всего разделов: 4	Всего листов выписки: 75
28.08.2024г. № КУВН-001/2024-217398198			
Кадастровый номер: 78:06:0002036:2548		Номер этажа (этажей): 5	



Масштаб 1

	 <p>ДОКУМЕНТ ПОДПИСАН ЭЛЕКТРОННОЙ ПОДПИСЬЮ</p> <p>Служба ОБЛАСТНОГО СЕМИОТДЕЛЕНИЯ История ФЕДЕРАЛЬНАЯ СЛУЖБА ГОСУДАРСТВЕННОЙ РЕГИСТРАЦИИ, КАДАСТРА И КАРТОГРАФИИ Датирование с 27.04.2022 по 19.08.2024</p>	
ПОЛНОЕ НАИМЕНОВАНИЕ ДОЛЖНОСТИ		ИНИЦИАЛЫ, ФАМИЛИЯ

Здание			
вид объекта недвижимости			
Лист № 34 раздела 8	Всего листов раздела 8: 68	Всего разделов: 4	Всего листов выписки: 75
28.08.2024г. № КУВН-001/2024-217398198			
Кадастровый номер: 78:06:0002036:2548		Номер этажа (этажей): 4	



ПОЛНОЕ НАИМЕНОВАНИЕ ДОЛЖНОСТИ	 ДОКУМЕНТ ПОДПИСАН ЭЛЕКТРОННОЙ ПОДПИСЬЮ Службы ОБЛАСТНОГО СЕМИНАРСКОГО ЦЕНТРА Управления ФЕДЕРАЛЬНОЙ СЛУЖБЫ ГОСУДАРСТВЕННОЙ РЕГИСТРАЦИИ, КАДАСТРА И КАРТОГРАФИИ Дубликат от 27.08.2024 по 19.08.2024	ИНИЦИАЛЫ, ФАМИЛИЯ
-------------------------------	---	-------------------

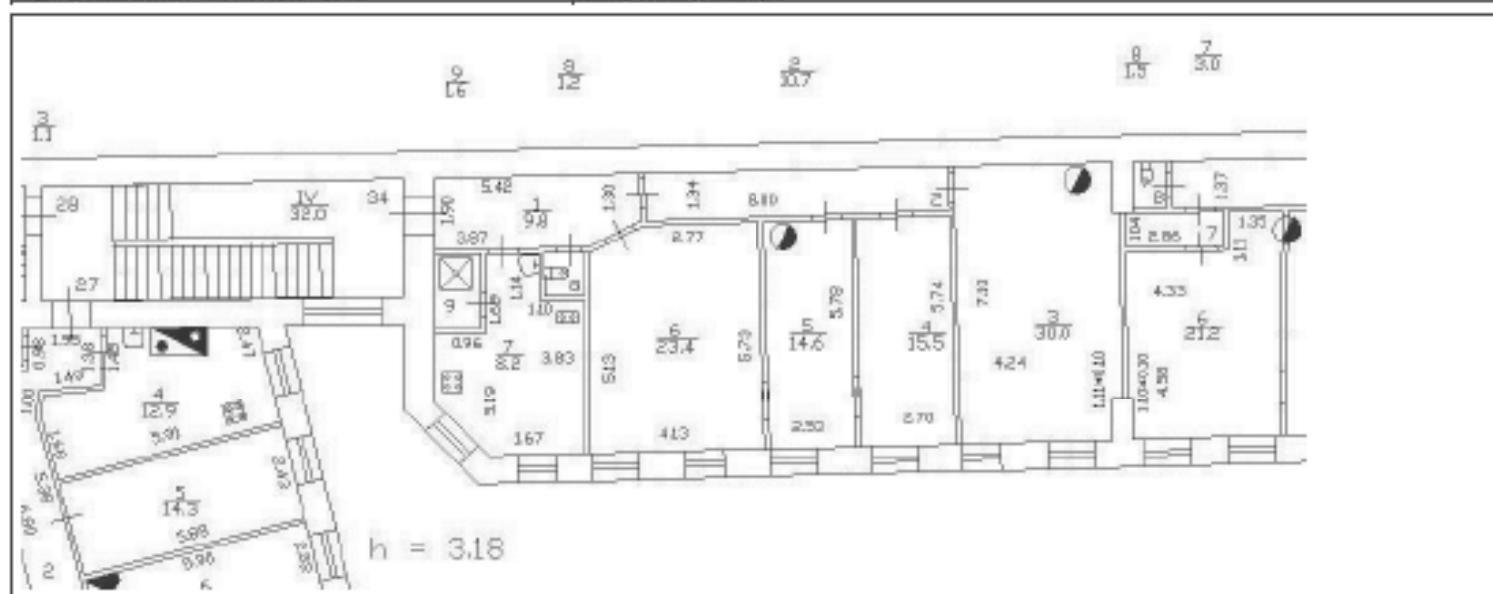
Здание			
вид объекта недвижимости			
Лист № 35 раздела 8	Всего листов раздела 8: 68	Всего разделов: 4	Всего листов выписки: 75
28.08.2024г. № КУВН-001/2024-217398198			
Кадастровый номер: 78:06:0002036:2548		Номер этажа (этажей): 2	



Масштаб 1

	ДОКУМЕНТ ПОДПИСАН ЭЛЕКТРОННОЙ ПОДСИДЕЛЮ	
Полное наименование должности	Страница ОБЛАСТНОГО СЕРВИСА Единый федеральный государственный реестр недвижимости Дубликат от 27.08.2024 по 19.08.2024	Инициалы, фамилия

Здание			
вид объекта недвижимости			
Лист № 36 раздела 8	Всего листов раздела 8: 68	Всего разделов: 4	Всего листов выписки: 75
28.08.2024г. № КУВН-001/2024-217398198		Номер этажа (этажей): 4	
Кадастровый номер: 78:06:0002036:2548			



Масштаб 1

	 <p>ДОКУМЕНТ ПОДПИСАН ЭЛЕКТРОННОЙ ПОДПИСЬЮ</p> <p>Служба кадастрового учета и регистрации недвижимости Федеральная служба государственной регистрации, кадастра и картографии Должность: _____</p>	
ПОЛНОЕ НАИМЕНОВАНИЕ ДОЛЖНОСТИ		ИНИЦИАЛЫ, ФАМИЛИЯ

Здание			
вид объекта недвижимости			
Лист № 37 раздела 8	Всего листов раздела 8: 68	Всего разделов: 4	Всего листов выписки: 75
28.08.2024г. № КУВН-001/2024-217398198			
Кадастровый номер: 78:06:0002036:2548		Номер этажа (этажей): 5	



Масштаб 1

	 ДОКУМЕНТ ПОДПИСАН ЭЛЕКТРОННОЙ ПОДПИСЬЮ Службы ОБЛАСТНОГО СЕМИОТДЕЛЕНИЯ История ФЕДЕРАЛЬНОЙ СЛУЖБЫ ГОСУДАРСТВЕННОЙ РЕГИСТРАЦИИ, КАДАСТРА И КАРТОГРАФИИ Датирование: с 27.04.2022 по 19.08.2024	
ПОЛНОЕ НАИМЕНОВАНИЕ ДОЛЖНОСТИ		ИНИЦИАЛЫ, ФАМИЛИЯ

Здание			
вид объекта недвижимости			
Лист № 38 раздела 8	Всего листов раздела 8: 68	Всего разделов: 4	Всего листов выписки: 75
28.08.2024г. № КУВН-001/2024-217398198			
Кадастровый номер: 78:06:0002036:2548		Номер этажа (этажей): 2	



Масштаб 1

	ДОКУМЕНТ ПОДПИСАН ЭЛЕКТРОННОЙ ПОДПИСЬЮ	
Полное наименование должности	Страница ОБЛАСТНОГО ЭЛЕКТРОННОГО ПУБЛИЧНОГО Портала ФЕДЕРАЛЬНОЙ СЛУЖБЫ ГОСУДАРСТВЕННОЙ РЕГИСТРАЦИИ, КАДАСТРА И КАРТОГРАФИИ Действителен с 27.04.2022 по 19.08.2024	Инициалы, фамилия

Здание			
вид объекта недвижимости			
Лист № 39 раздела 8	Всего листов раздела 8: 68	Всего разделов: 4	Всего листов выписки: 75
28.08.2024г. № КУВН-001/2024-217398198			
Кадастровый номер: 78:06:0002036:2548		Номер этажа (этажей): 2	



Масштаб 1

ПОЛНОЕ НАИМЕНОВАНИЕ ДОЛЖНОСТИ	 ДОКУМЕНТ ПОДПИСАН ЭЛЕКТРОННОЙ ПОДПИСЬЮ	ИНИЦИАЛЫ, ФАМИЛИЯ
	Страница ОБЛАСТНОГО СЕРВИСА Единый федеральный государственный реестр недвижимости (ЕГРН) Дата выпуска: 27.08.2024 в 19:05:04	

Здание			
вид объекта недвижимости			
Лист № 40 раздела 8	Всего листов раздела 8: 68	Всего разделов: 4	Всего листов выписки: 75
28.08.2024г. № КУВН-001/2024-217398198			
Кадастровый номер: 78:06:0002036:2548		Номер этажа (этажей): 1	

Лист 1. этаж



Масштаб 1

 ДОКУМЕНТ ПОДПИСАН ЭЛЕКТРОННОЙ ПОДПИСЬЮ Стороны ОБЛАСТНОГО АДМИНИСТРАЦИОННОГО УПРАВЛЕНИЯ ФЕДЕРАЛЬНОЙ СЛУЖБЫ ГОСУДАРСТВЕННОЙ РЕГИСТРАЦИИ, КАДАСТРА И КАРТОГРАФИИ Даты подписания: с 27.04.2022 по 19.08.2024	ИНИЦИАЛЫ, ФАМИЛИЯ
ПОЛНОЕ НАИМЕНОВАНИЕ ДОЛЖНОСТИ	

Здание			
вид объекта недвижимости			
Лист № 41 раздела 8	Всего листов раздела 8: 68	Всего разделов: 4	Всего листов выписки: 75
28.08.2024г. № КУВН-001/2024-217398198			
Кадастровый номер: 78:06:0002036:2548		Номер этажа (этажей): 1	

Лист 1. этаж



Масштаб 1

ПОЛНОЕ НАИМЕНОВАНИЕ ДОЛЖНОСТИ	 ДОКУМЕНТ ПОДПИСАН ЭЛЕКТРОННОЙ ПОДСИДЬЮ Службы ОБЛАСТНОГО УСЛУГООБЕСПЕЧЕНИЯ Исполнитель ФЕДЕРАЛЬНАЯ СЛУЖБА ГОСУДАРСТВЕННОЙ РЕГИСТРАЦИИ, КАДАСТРА И КАРТОГРАФИИ Действителен с 27.04.2022 по 19.05.2024	ИНИЦИАЛЫ, ФАМИЛИЯ
-------------------------------	---	-------------------

Здание			
вид объекта недвижимости			
Лист № 42 раздела 8	Всего листов раздела 8: 68	Всего разделов: 4	Всего листов выписки: 75
28.08.2024г. № КУВН-001/2024-217398198			
Кадастровый номер: 78:06:0002036:2548		Номер этажа (этажей): 1	

Лист 1. этаж



Масштаб 1

 ДОКУМЕНТ ПОДПИСАН ЭЛЕКТРОННОЙ ПОДПИСЬЮ Стороны ОБЛАСТНОГО АДМИНИСТРАЦИОННОГО УПРАВЛЕНИЯ ФЕДЕРАЛЬНОЙ СЛУЖБЫ ГОСУДАРСТВЕННОЙ РЕГИСТРАЦИИ, КАДАСТРА И КАРТОГРАФИИ Даты подписания: с 27.04.2022 по 19.08.2024	ИНИЦИАЛЫ, ФАМИЛИЯ
ПОЛНОЕ НАИМЕНОВАНИЕ ДОЛЖНОСТИ	

Здание			
вид объекта недвижимости			
Лист № 43 раздела 8	Всего листов раздела 8: 68	Всего разделов: 4	Всего листов выписки: 75
28.08.2024г. № КУВН-001/2024-217398198			
Кадастровый номер: 78:06:0002036:2548		Номер этажа (этажей): 3	



Масштаб 1

ПОЛНОЕ НАИМЕНОВАНИЕ ДОЛЖНОСТИ	 ДОКУМЕНТ ПОДПИСАН ЭЛЕКТРОННОЙ ПОДСИДЕЛЮ	ИНИЦИАЛЫ, ФАМИЛИЯ
	Страница ОБЛАСТНОГО СЕМИНАРА Инициалы ФЕДЕРАЛЬНАЯ СЛУЖБА ГОСУДАРСТВЕННОЙ РЕГИСТРАЦИИ, КАДАСТРА И КАРТОГРАФИИ Даты выпуска с 27.04.2022 по 19.08.2024	


Здание			
вид объекта недвижимости			
Лист № 44 раздела 8	Всего листов раздела 8: 68	Всего разделов: 4	Всего листов выписки: 75
28.08.2024г. № КУВН-001/2024-217398198			
Кадастровый номер: 78:06:0002036:2548		Номер этажа (этажей): 3	




Масштаб 1

ПОЛНОЕ НАИМЕНОВАНИЕ ДОЛЖНОСТИ	 ДОКУМЕНТ ПОДПИСАН ЭЛЕКТРОННОЙ ПОДСИДЕЛО	ИНИЦИАЛЫ, ФАМИЛИЯ
	Страница ОБЪЕКТА НЕДВИЖИМОСТИ Вид документа ФЕДЕРАЛЬНАЯ СЛУЖБА ГОСУДАРСТВЕННОЙ РЕГИСТРАЦИИ, КАДАСТРА И КАРТОГРАФИИ Действителен с 27.04.2022 по 19.05.2024	

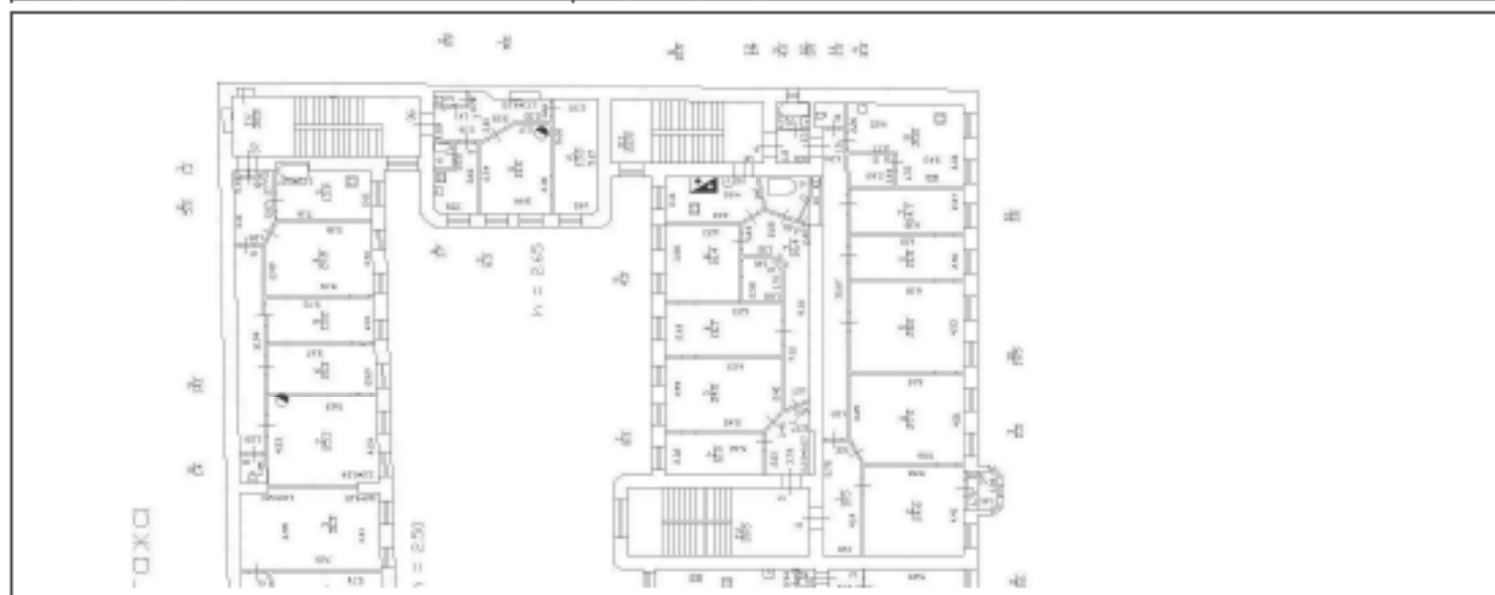
Здание			
вид объекта недвижимости			
Лист № 45 раздела 8	Всего листов раздела 8: 68	Всего разделов: 4	Всего листов выписки: 75
28.08.2024г. № КУВН-001/2024-217398198			
Кадастровый номер: 78:06:0002036:2548		Номер этажа (этажей): 4	



Масштаб 1

 ДОКУМЕНТ ПОДПИСАН ЭЛЕКТРОННОЙ ПОДПИСЬЮ Службы ОБЛАСТНОГО СЕМИОТДЕЛЕНИЯ ЗАДАЧА ФЕДЕРАЛЬНОЙ СЛУЖБЫ ГОСУДАРСТВЕННОЙ РЕГИСТРАЦИИ, КАДАСТРА И КАРТОГРАФИИ Даты начала и окончания: 27.04.2022 по 19.08.2024	ИНИЦИАЛЫ, ФАМИЛИЯ
ПОЛНОЕ НАИМЕНОВАНИЕ ДОЛЖНОСТИ	

Здание			
вид объекта недвижимости			
Лист № 46 раздела 8	Всего листов раздела 8: 68	Всего разделов: 4	Всего листов выписки: 75
28.08.2024г. № КУВН-001/2024-217398198		Номер этажа (этажей): 3	
Кадастровый номер: 78:06:0002036:2548			



Масштаб 1

	 <p>ДОКУМЕНТ ПОДПИСАН ЭЛЕКТРОННОЙ ПОДПИСЬЮ</p> <p>Служба ОБЛАСТНОГО АДМИНИСТРАТИВНО-ТЕРРИТОРИАЛЬНОГО УПРАВЛЕНИЯ ИЛИ ИНЫМИ ФЕДЕРАЛЬНЫМИ СЛУЖБАМИ ГОСУДАРСТВЕННОЙ РЕГИСТРАЦИИ, КАДАСТРА И КАРТОГРАФИИ</p> <p>Действителен с 27.06.2022 по 19.06.2024</p>	
ПОЛНОЕ НАИМЕНОВАНИЕ ДОЛЖНОСТИ	ИНИЦИАЛЫ, ФАМИЛИЯ	

Здание			
вид объекта недвижимости			
Лист № 47 раздела 8	Всего листов раздела 8: 68	Всего разделов: 4	Всего листов выписки: 75
28.08.2024г. № КУВН-001/2024-217398198			
Кадастровый номер: 78:06:0002036:2548		Номер этажа (этажей): 2	



Масштаб 1

	 <p>ДОКУМЕНТ ПОДПИСАН ЭЛЕКТРОННОЙ ПОДПИСЬЮ</p> <p>Служба ОБЛАСТНОГО УСЛУГООБЕСПЕЧЕНИЯ Видео ФЕДЕРАЛЬНАЯ СЛУЖБА ГОСУДАРСТВЕННОЙ РЕГИСТРАЦИИ, КАДАСТРА И КАРТОГРАФИИ Должность: + 7706.202 от 19.08.2024</p>	
ПОЛНОЕ НАИМЕНОВАНИЕ ДОЛЖНОСТИ		ИНИЦИАЛЫ, ФАМИЛИЯ

Здание			
вид объекта недвижимости			
Лист № 48 раздела 8	Всего листов раздела 8: 68	Всего разделов: 4	Всего листов выписки: 75
28.08.2024г. № КУВН-001/2024-217398198			
Кадастровый номер: 78:06:0002036:2548		Номер этажа (этажей): 1	

Лист 1 из 68



Масштаб 1

ПОЛНОЕ НАИМЕНОВАНИЕ ДОЛЖНОСТИ	 ДОКУМЕНТ ПОДПИСАН ЭЛЕКТРОННОЙ ПОДСИЗМОЮ С помощью ОБЛАСТНОГО ЭЛЕКТРОННОГО ПУБЛИЧНОГО ПОРТАЛА ФЕДЕРАЛЬНОЙ СЛУЖБЫ ГОСУДАРСТВЕННОЙ РЕГИСТРАЦИИ, КАДАСТРА И КАРТОГРАФИИ Действителен с 27.04.2022 по 19.05.2024	ИНИЦИАЛЫ, ФАМИЛИЯ
-------------------------------	---	-------------------

Здание			
вид объекта недвижимости			
Лист № 49 раздела 8	Всего листов раздела 8: 68	Всего разделов: 4	Всего листов выписки: 75
28.08.2024г. № КУВН-001/2024-217398198			
Кадастровый номер: 78:06:0002036:2548		Номер этажа (этажей): 1	

Лист 1. этаж



Масштаб 1

	 <p>ДОКУМЕНТ ПОДПИСАН ЭЛЕКТРОННОЙ ПОДПИСЬЮ</p> <p>Служба ФОНОВЫХ ИНВЕСТИЦИОННЫХ ИЗЫСКАНИЙ ФЕДЕРАЛЬНОЙ СЛУЖБЫ ГОСУДАРСТВЕННОЙ РЕГИСТРАЦИИ, КАДАСТРА И КАРТОГРАФИИ</p> <p>Действителен с 27.04.2022 по 19.05.2024</p>	
ПОЛНОЕ НАИМЕНОВАНИЕ ДОЛЖНОСТИ		ИНИЦИАЛЫ, ФАМИЛИЯ

Здание			
вид объекта недвижимости			
Лист № 50 раздела 8	Всего листов раздела 8: 68	Всего разделов: 4	Всего листов выписки: 75
28.08.2024г. № КУВН-001/2024-217398198			
Кадастровый номер: 78:06:0002036:2548		Номер этажа (этажей): 5	



Масштаб 1

ПОЛНОЕ НАИМЕНОВАНИЕ ДОЛЖНОСТИ	 ДОКУМЕНТ ПОДПИСАН ЭЛЕКТРОННОЙ ПОДПИСЬЮ	ИНИЦИАЛЫ, ФАМИЛИЯ
	Структура ОБЛАСТНОГО АДМИНИСТРАТИВНО-ТЕРРИТОРИАЛЬНОГО УПРАВЛЕНИЯ Федеральная служба государственной регистрации, кадастра и картографии Дублирование с 27.08.2024 по 19.08.2024	

Здание			
вид объекта недвижимости			
Лист № 51 раздела 8	Всего листов раздела 8: 68	Всего разделов: 4	Всего листов выписки: 75
28.08.2024г. № КУВН-001/2024-217398198			
Кадастровый номер: 78:06:0002036:2548		Номер этажа (этажей): 3	



Масштаб 1


 ДОКУМЕНТ ПОДПИСАН ЭЛЕКТРОННОЙ ПОДПИСЬЮ Стороны ОБЛАСТНОГО КОМПЕТЕНЦИОННОГО ЦЕНТРА ФЕДЕРАЛЬНОЙ СЛУЖБЫ ГОСУДАРСТВЕННОЙ РЕГИСТРАЦИИ, КАДАСТРА И КАРТОГРАФИИ Даты подписания: с 27.04.2022 по 19.08.2024	ИНИЦИАЛЫ, ФАМИЛИЯ
ПОЛНОЕ НАИМЕНОВАНИЕ ДОЛЖНОСТИ	

Здание			
вид объекта недвижимости			
Лист № 52 раздела 8	Всего листов раздела 8: 68	Всего разделов: 4	Всего листов выписки: 75
28.08.2024г. № КУВН-001/2024-217398198			
Кадастровый номер: 78:06:0002036:2548		Номер этажа (этажей): 1	

Лист 1. этаж



Масштаб 1

 ДОКУМЕНТ ПОДПИСАН ЭЛЕКТРОННОЙ ПОДПИСЬЮ Стороны ОБЛАСТНОГО АДМИНИСТРАЦИОННОГО УПРАВЛЕНИЯ ФЕДЕРАЛЬНОЙ СЛУЖБЫ ГОСУДАРСТВЕННОЙ РЕГИСТРАЦИИ, КАДАСТРА И КАРТОГРАФИИ Дубликатом от 27.08.2024 по 19.08.2024	ИНИЦИАЛЫ, ФАМИЛИЯ
ПОЛНОЕ НАИМЕНОВАНИЕ ДОЛЖНОСТИ	

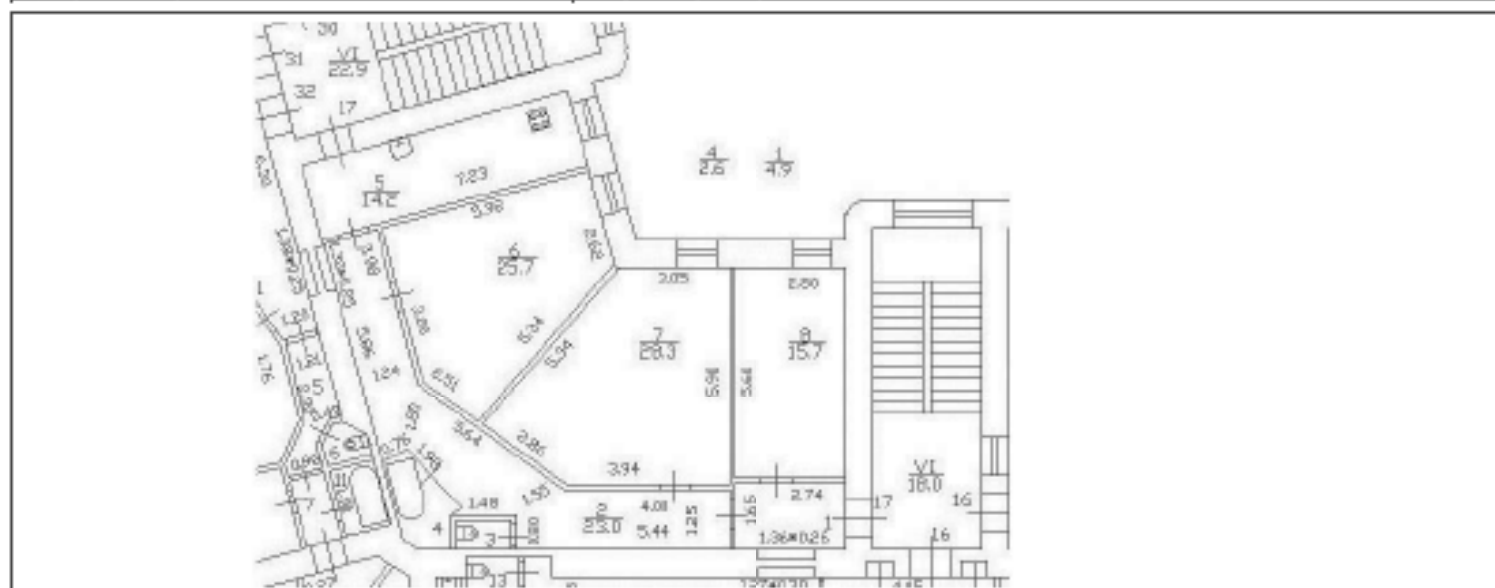
Здание			
вид объекта недвижимости			
Лист № 53 раздела 8	Всего листов раздела 8: 68	Всего разделов: 4	Всего листов выписки: 75
28.08.2024г. № КУВН-001/2024-217398198			
Кадастровый номер: 78:06:0002036:2548		Номер этажа (этажей): 4	



Масштаб 1

	 <p>ДОКУМЕНТ ПОДПИСАН ЭЛЕКТРОННОЙ ПОДПИСЬЮ</p> <p>Служба ОБЛАСТНОГО УСЛУГООБЕСПЕЧЕНИЯ Управления ФЕДЕРАЛЬНОЙ СЛУЖБЫ ГОСУДАРСТВЕННОЙ РЕГИСТРАЦИИ, КАДАСТРА И КАРТОГРАФИИ Датировано: 27.08.2024 в 19:05:04</p>	
ПОЛНОЕ НАИМЕНОВАНИЕ ДОЛЖНОСТИ		ИНИЦИАЛЫ, ФАМИЛИЯ

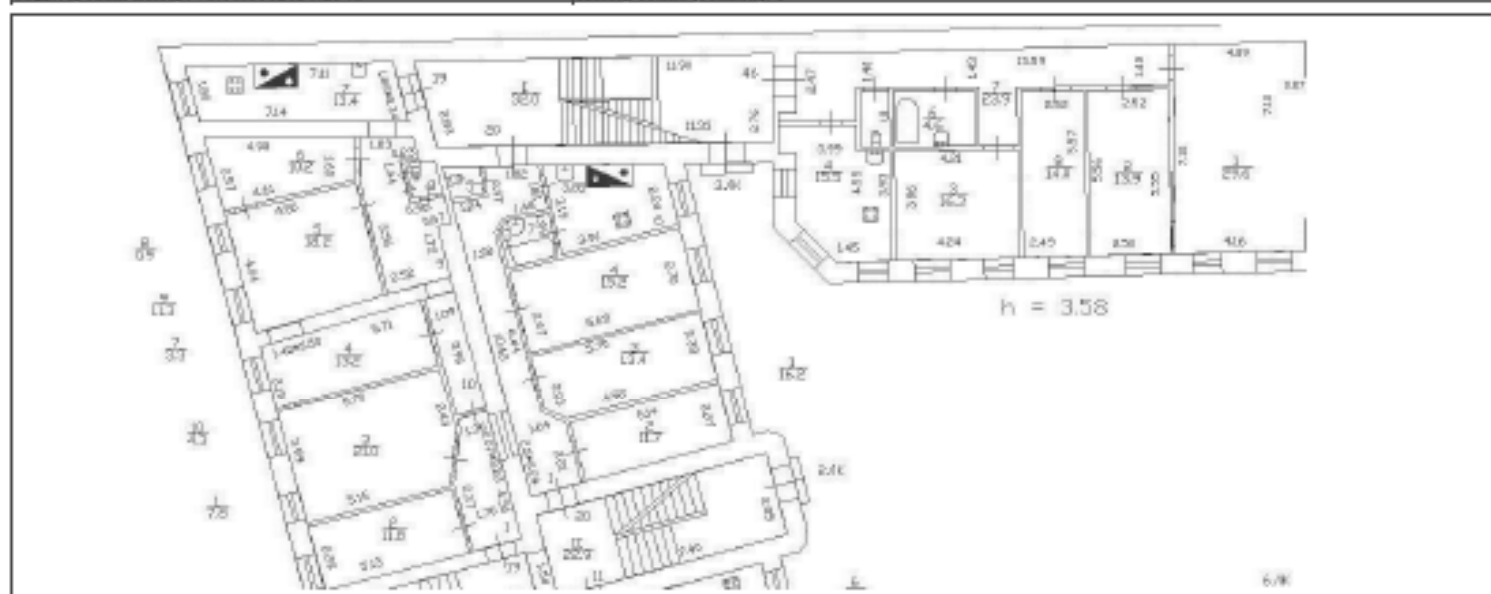
Запись			
вид объекта недвижимости			
Лист № 54 раздела 8	Всего листов раздела 8: 68	Всего разделов: 4	Всего листов выписки: 75
28.08.2024г. № КУВН-001/2024-217398198			
Кадастровый номер: 78:06:0002036:2548		Номер этажа (этажей): 5	



Масштаб 1

	 <p>ДОКУМЕНТ ПОДПИСАН ЭЛЕКТРОННОЙ ПОДПИСЬЮ</p> <p>Служба ОБЛАСТНОГО СЛУЖБОВОГО ЦЕНТРА Управления ФЕДЕРАЛЬНОЙ СЛУЖБЫ ГОСУДАРСТВЕННОЙ РЕГИСТРАЦИИ, КАДАСТРА И КАРТОГРАФИИ Должность: _____</p>	
ПОЛНОЕ НАИМЕНОВАНИЕ ДОЛЖНОСТИ	ИНИЦИАЛЫ, ФАМИЛИЯ	

Здание			
вид объекта недвижимости			
Лист № 55 раздела 8	Всего листов раздела 8: 68	Всего разделов: 4	Всего листов выписки: 75
28.08.2024г. № КУВН-001/2024-217398198			
Кадастровый номер: 78:06:0002036:2548		Номер этажа (этажей): 1	



Масштаб 1

ПОЛНОЕ НАИМЕНОВАНИЕ ДОЛЖНОСТИ	 ДОКУМЕНТ ПОДПИСАН ЭЛЕКТРОННОЙ ПОДПИСЬЮ	ИНИЦИАЛЫ, ФИМИЛИЯ
	Служба ОБЩЕРОССИЙСКОГО КАДАСТРА Федеральное АГЕНТСТВО ГОСУДАРСТВЕННОЙ РЕГИСТРАЦИИ, КАДАСТРА И КАРТОГРАФИИ Деловый центр 7706202 от 19.05.2014	

Здание			
вид объекта недвижимости			
Лист № 56 раздела 8	Всего листов раздела 8: 68	Всего разделов: 4	Всего листов выписки: 75
28.08.2024г. № КУВН-001/2024-217398198			
Кадастровый номер: 78:06:0002036:2548		Номер этажа (этажей): подвал	



Масштаб 1

 ДОКУМЕНТ ПОДПИСАН ЭЛЕКТРОННОЙ ПОДПИСЬЮ Службы ОБЛАСТНОГО СЕМИОТДЕЛЕНИЯ ЗАДАЧА ФЕДЕРАЛЬНОЙ СЛУЖБЫ ГОСУДАРСТВЕННОЙ РЕГИСТРАЦИИ, КАДАСТРА И КАРТОГРАФИИ Действителен с 27.04.2022 по 19.05.2024	ИНИЦИАЛЫ, ФАМИЛИЯ
ПОЛНОЕ НАИМЕНОВАНИЕ ДОЛЖНОСТИ	

Здание			
вид объекта недвижимости			
Лист № 57 раздела 8	Всего листов раздела 8: 68	Всего разделов: 4	Всего листов выписки: 75
28.08.2024г. № КУВН-001/2024-217398198			
Кадастровый номер: 78:06:0002036:2548		Номер этажа (этажей): подвал	



Масштаб 1

	 <p>ДОКУМЕНТ ПОДПИСАН ЭЛЕКТРОННОЙ ПОДПИСЬЮ</p> <p>Служба ОБЛАСТНОГО СЕМИОТДЕЛЕНИЯ История ФЕДЕРАЛЬНОЙ СЛУЖБЫ ГОСУДАРСТВЕННОЙ РЕГИСТРАЦИИ, КАДАСТРА И КАРТОГРАФИИ Должность: + 7706.202 от 19.08.2024</p>	
ПОЛНОЕ НАИМЕНОВАНИЕ ДОЛЖНОСТИ		ИНИЦИАЛЫ, ФАМИЛИЯ

Здание			
вид объекта недвижимости			
Лист № 58 раздела 8	Всего листов раздела 8: 68	Всего разделов: 4	Всего листов выписки: 75
28.08.2024г. № КУВН-001/2024-217398198			
Кадастровый номер: 78:06:0002036:2548		Номер этажа (этажей): подвал	



Масштаб 1

ПОЛНОЕ НАИМЕНОВАНИЕ ДОЛЖНОСТИ	 ДОКУМЕНТ ПОДПИСАН ЭЛЕКТРОННОЙ ПОДСИДЕЛЮ	ИНИЦИАЛЫ, ФАМИЛИЯ
	Служба ОБЛАСТНОГО СЕВЕРОКАВКАССКОГО Управления ФЕДЕРАЛЬНОЙ СЛУЖБЫ ГОСУДАРСТВЕННОЙ РЕГИСТРАЦИИ, КАДАСТРА И КАРТОГРАФИИ Довольствие + 7706.202 от 19.08.2024	

Здание			
вид объекта недвижимости			
Лист № 59 раздела 8	Всего листов раздела 8: 68	Всего разделов: 4	Всего листов выписки: 75
28.08.2024г. № КУВН-001/2024-217398198			
Кадастровый номер: 78:06:0002036:2548		Номер этажа (этажей): подвал	



Масштаб 1

ПОЛНОЕ НАИМЕНОВАНИЕ ДОЛЖНОСТИ	 ДОКУМЕНТ ПОДПИСАН ЭЛЕКТРОННОЙ ПОДПИСЬЮ	ИНИЦИАЛЫ, ФАМИЛИЯ
	Служба ОБЛАСТНОГО СЕМИОТДЕЛЕНИЯ ЗАДАЧА ФЕДЕРАЛЬНАЯ СЛУЖБА ГОСУДАРСТВЕННОЙ РЕГИСТРАЦИИ, КАДАСТРА И КАРТОГРАФИИ Даты вступления в силу: 2004.02.02 и 19.05.2004	

Здание			
вид объекта недвижимости			
Лист № 60 раздела 8	Всего листов раздела 8: 68	Всего разделов: 4	Всего листов выписки: 75
28.08.2024г. № КУВН-001/2024-217398198			
Кадастровый номер: 78:06:0002036:2548		Номер этажа (этажей): подвал	




Масштаб 1

 ДОКУМЕНТ ПОДПИСАН ЭЛЕКТРОННОЙ ПОДПИСЬЮ Службы ОБЛАСТНОГО СЕМИОТДЕЛЕНИЯ ЗАДАЧА ФЕДЕРАЛЬНОЙ СЛУЖБЫ ГОСУДАРСТВЕННОЙ РЕГИСТРАЦИИ, КАДАСТРА И КАРТОГРАФИИ Действителен с 27.04.2022 по 19.05.2024	ИНИЦИАЛЫ, ФАМИЛИЯ
ПОЛНОЕ НАИМЕНОВАНИЕ ДОЛЖНОСТИ	

Здание			
вид объекта недвижимости			
Лист № 61 раздела 8	Всего листов раздела 8: 68	Всего разделов: 4	Всего листов выписки: 75
28.08.2024г. № КУВН-001/2024-217398198			
Кадастровый номер: 78:06:0002036:2548		Номер этажа (этажей): подвал	



Масштаб 1

	ДОКУМЕНТ ПОДПИСАН ЭЛЕКТРОННОЙ ПОДПИСЬЮ	
Полное наименование должности	Служба ОБЛАСТНОГО УСЛУГООБЕСПЕЧЕНИЯ Управления ФЕДЕРАЛЬНОЙ СЛУЖБЫ ГОСУДАРСТВЕННОЙ РЕГИСТРАЦИИ, КАДАСТРА И КАРТОГРАФИИ Девятковский ул. 27/04.2022 от 19.08.2024	Инициалы, фамилия

Здание			
вид объекта недвижимости			
Лист № 62 раздела 8	Всего листов раздела 8: 68	Всего разделов: 4	Всего листов выписки: 75
28.08.2024г. № КУВН-001/2024-217398198			
Кадастровый номер: 78:06:0002036:2548		Номер этажа (этажей): подвал	



Масштаб 1

 ДОКУМЕНТ ПОДПИСАН ЭЛЕКТРОННОЙ ПОДПИСЬЮ Службы ОБЛАСТНОГО СЕМИОТДЕЛЕНИЯ ЗАДАЧА ФЕДЕРАЛЬНОЙ СЛУЖБЫ ГОСУДАРСТВЕННОЙ РЕГИСТРАЦИИ, КАДАСТРА И КАРТОГРАФИИ Даты начала и окончания: 27.04.2022 по 19.08.2024	ИНИЦИАЛЫ, ФАМИЛИЯ
ПОЛНОЕ НАИМЕНОВАНИЕ ДОЛЖНОСТИ	

Здание			
вид объекта недвижимости			
Лист № 63 раздела 8	Всего листов раздела 8: 68	Всего разделов: 4	Всего листов выписки: 75
28.08.2024г. № КУВН-001/2024-217398198			
Кадастровый номер: 78:06:0002036:2548		Номер этажа (этажей):	

ПОЛНОЕ НАИМЕНОВАНИЕ ДОЛЖНОСТИ	 ДОКУМЕНТ ПОДПИСАН ЭЛЕКТРОННОЙ ПОДПИСЬЮ Стороны ОБЛАСТНОГО АДМИНИСТРАЦИОННОГО УПРАВЛЕНИЯ ФЕДЕРАЛЬНОЙ СЛУЖБЫ ГОСУДАРСТВЕННОЙ РЕГИСТРАЦИИ, КАДАСТРА И КАРТОГРАФИИ Даты подписания: с 27.04.2022 по 19.08.2024	ИНИЦИАЛЫ, ФАМИЛИЯ
-------------------------------	--	-------------------

Здание			
вид объекта недвижимости			
Лист № 64 раздела 8	Всего листов раздела 8: 68	Всего разделов: 4	Всего листов выписки: 75
28.08.2024г. № КУВН-001/2024-217398198			
Кадастровый номер: 78:06:0002036:2548		Номер этажа (этажей):	

ПОЛНОЕ НАИМЕНОВАНИЕ ДОЛЖНОСТИ	 <p>ДОКУМЕНТ ПОДПИСАН ЭЛЕКТРОННОЙ ПОДПИСЬЮ</p> <p>Супрунов ОБЛАСТНОЕ АДМИНИСТРАЦИОННОЕ УПРАВЛЕНИЕ ФЕДЕРАЛЬНОЙ СЛУЖБЫ ГОСУДАРСТВЕННОЙ РЕГИСТРАЦИИ, КАДАСТРА И КАРТОГРАФИИ</p> <p>Должность: с 27.04.2022 по 19.08.2024</p>	ИНИЦИАЛЫ, ФАМИЛИЯ
-------------------------------	--	-------------------

Здание			
вид объекта недвижимости			
Лист № 65 раздела 8	Всего листов раздела 8: 68	Всего разделов: 4	Всего листов выписки: 75
28.08.2024г. № КУВН-001/2024-217398198			
Кадастровый номер: 78:06:0002036:2548		Номер этажа (этажей):	

ПОЛНОЕ НАИМЕНОВАНИЕ ДОЛЖНОСТИ	 <p>ДОКУМЕНТ ПОДПИСАН ЭЛЕКТРОННОЙ ПОДПИСЬЮ</p> <p>Супрунов ОБЛАСТНОЕ АДМИНИСТРАЦИОННОЕ УПРАВЛЕНИЕ ФЕДЕРАЛЬНОЙ СЛУЖБЫ ГОСУДАРСТВЕННОЙ РЕГИСТРАЦИИ, КАДАСТРА И КАРТОГРАФИИ Должностное лицо 27.06.2022 по 19.08.2024</p>	ИНИЦИАЛЫ, ФАМИЛИЯ
-------------------------------	---	-------------------

Здание			
вид объекта недвижимости			
Лист № 66 раздела 8	Всего листов раздела 8: 68	Всего разделов: 4	Всего листов выписки: 75
28.08.2024г. № КУВН-001/2024-217398198			
Кадастровый номер: 78:06:0002036:2548		Номер этажа (этажей):	

	 <p>ДОКУМЕНТ ПОДПИСАН ЭЛЕКТРОННОЙ ПОДПИСЬЮ</p> <p>Супрунов ОБЛАСТНОЕ АДМИНИСТРАЦИОННОЕ УПРАВЛЕНИЕ Федеральная служба государственной регистрации, кадастра и картографии Должность: с 27.04.2022 по 19.08.2024</p>	
ПОЛНОЕ НАИМЕНОВАНИЕ ДОЛЖНОСТИ		ИНИЦИАЛЫ, ФАМИЛИЯ

Здание			
вид объекта недвижимости			
Лист № 67 раздела 8	Всего листов раздела 8: 68	Всего разделов: 4	Всего листов выписки: 75
28.08.2024г. № КУВН-001/2024-217398198			
Кадастровый номер: 78:06:0002036:2548		Номер этажа (этажей):	

ПОЛНОЕ НАИМЕНОВАНИЕ ДОЛЖНОСТИ	 ДОКУМЕНТ ПОДПИСАН ЭЛЕКТРОННОЙ ПОДПИСЬЮ Стороны ОБЛАСТНОГО СЕМИОТРАСЛЕВОГО УЧЕБНОГО ЦЕНТРА ФЕДЕРАЛЬНОЙ СЛУЖБЫ ГОСУДАРСТВЕННОЙ РЕГИСТРАЦИИ, КАДАСТРА И КАРТОГРАФИИ Дубликат от 27.08.2024 по 19.08.2024	ИНИЦИАЛЫ, ФАМИЛИЯ
-------------------------------	---	-------------------

Здание			
вид объекта недвижимости			
Лист № 68 раздела 8	Всего листов раздела 8: 68	Всего разделов: 4	Всего листов выписки: 75
28.08.2024г. № КУВН-001/2024-217398198			
Кадастровый номер: 78:06:0002036:2548		Номер этажа (этажей):	

	 <p>ДОКУМЕНТ ПОДПИСАН ЭЛЕКТРОННОЙ ПОДПИСЬЮ</p> <p>Супрунчик ОВЛАДИМИРОСЕРГЕЕВИЧ Иванов ФЕДЕРАЛЬНАЯ СЛУЖБА ГОСУДАРСТВЕННОЙ РЕГИСТРАЦИИ, КАДАСТРА И КАРТОГРАФИИ Должность: с 27.04.2022 по 19.08.2024</p>	
ПОЛНОЕ НАИМЕНОВАНИЕ ДОЛЖНОСТИ		ИНИЦИАЛЫ, ФАМИЛИЯ

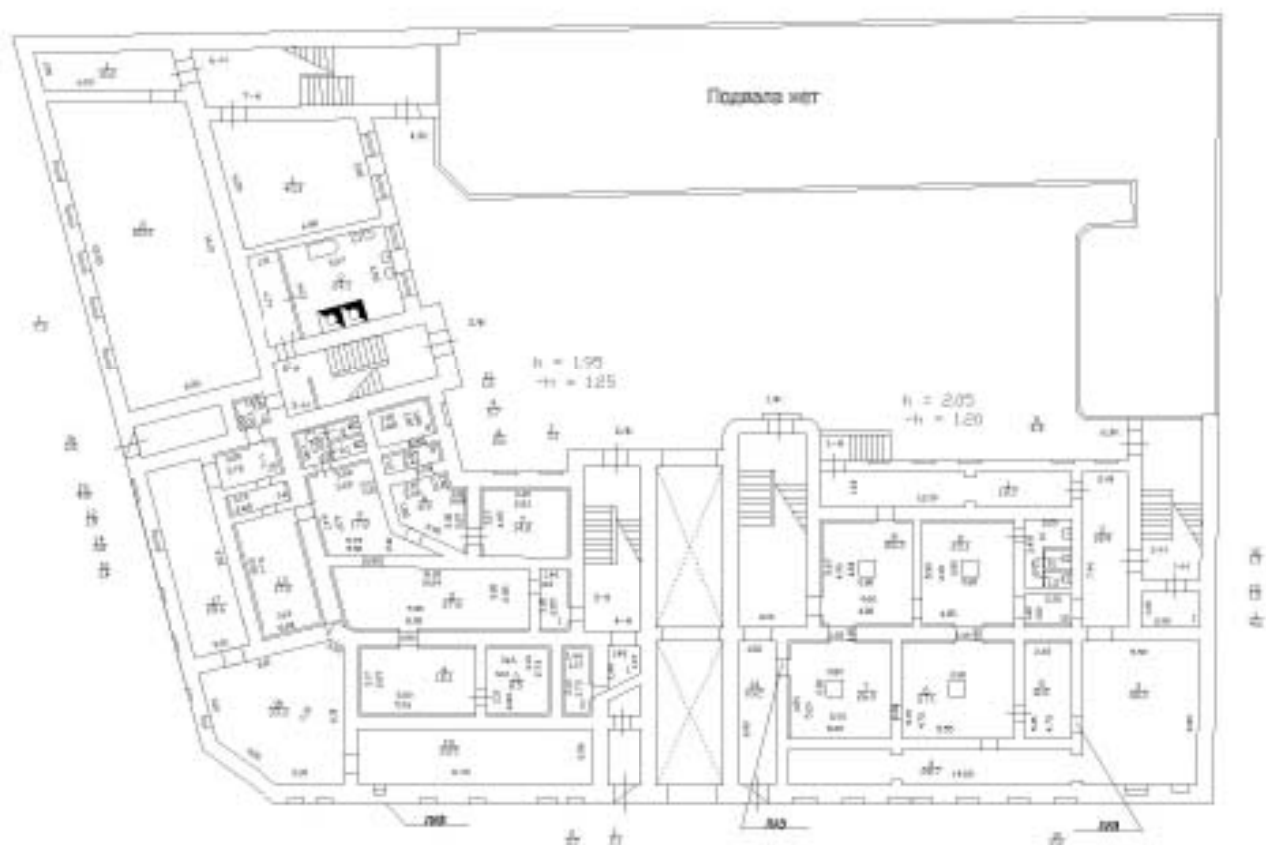
Приложение № 7 к Акту

по результатам государственной историко-культурной экспертизы проекта обеспечения сохранности выявленного объекта культурного наследия «Дом Н.А. Рейхеля», расположенного по адресу: Санкт-Петербург, 8-я линия В.О., дом 85, литера А (Санкт-Петербург, 8-я линия, 85; Смоленки р. наб., 12), при проведении земляных, строительных, мелиоративных, хозяйственных работ, указанных в ст. 30 Федерального закона №73-ФЗ работ по использованию лесов и иных работ, включающего оценку воздействия таких работ на указанный объект и содержащего меры по обеспечению сохранности указанного объекта при проведении таких работ на земельном участке, непосредственно связанном с земельным участком в границах территории объекта культурного наследия, в ходе строительства многоквартирного дома со встроенно-пристроенными помещениями и встроенно-пристроенным подземным гаражом по адресу: Санкт-Петербург, набережная реки Смоленки, дом 8/86 (юго-восточнее дома 8/86 литера Б по набережной реки Смоленки), кадастровый номер 78:06:0002036:2866, разработанного ООО «ИСП «Геореконструкция» в 2024 году, шифр: 02-2024-023-ОСОКН

Документы технического учета:

копии поэтажных планов

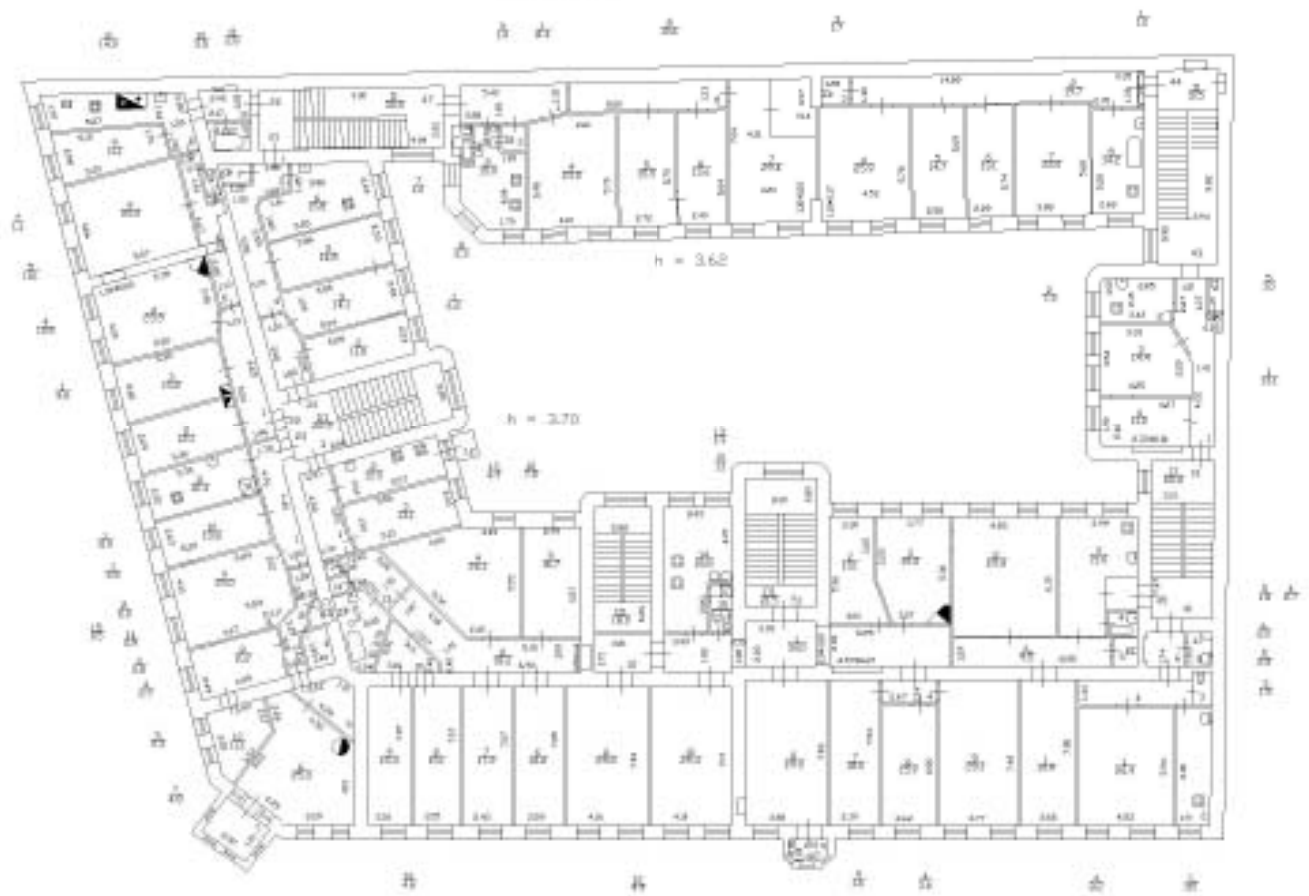
План подвала



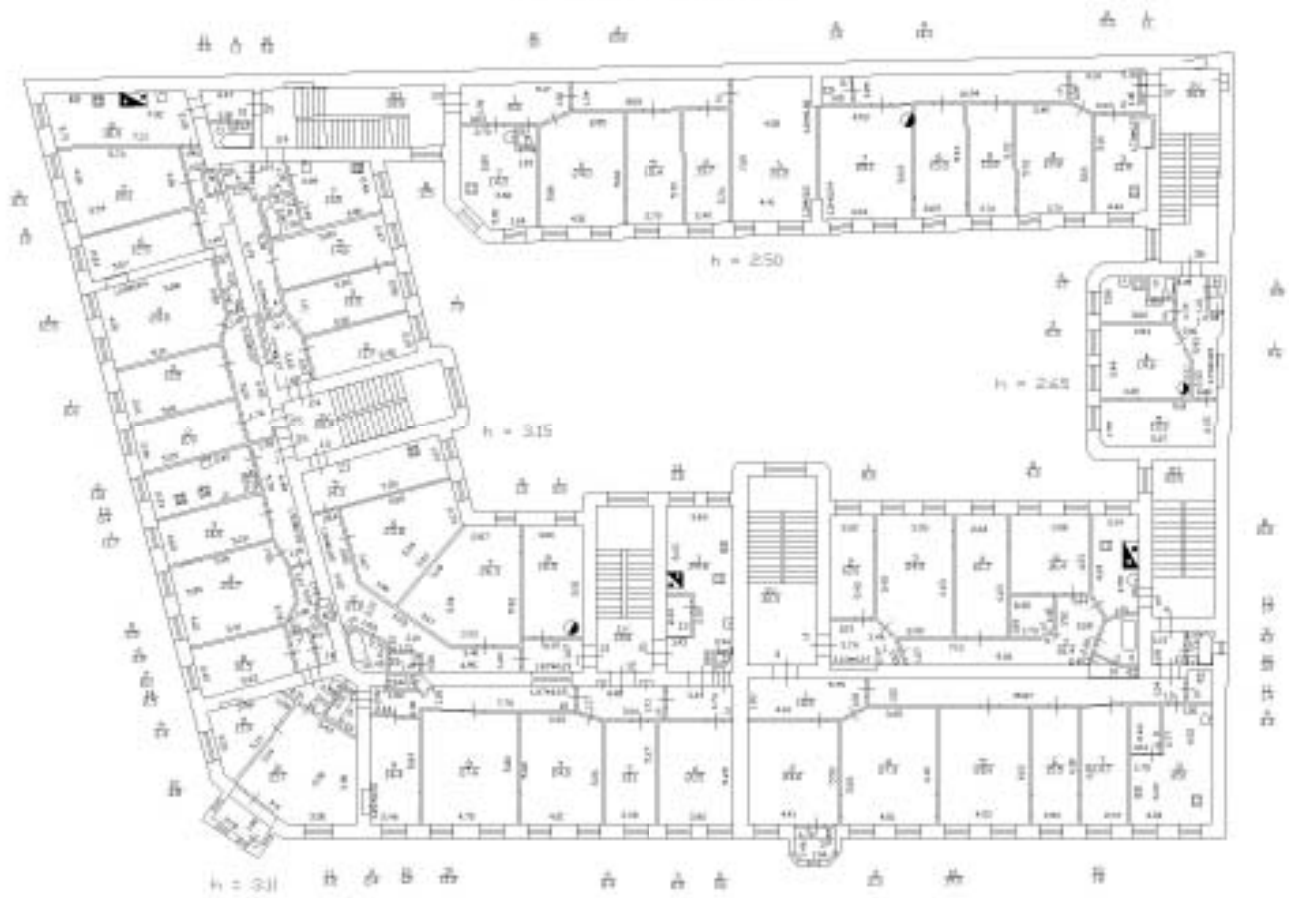
План 1 этажа



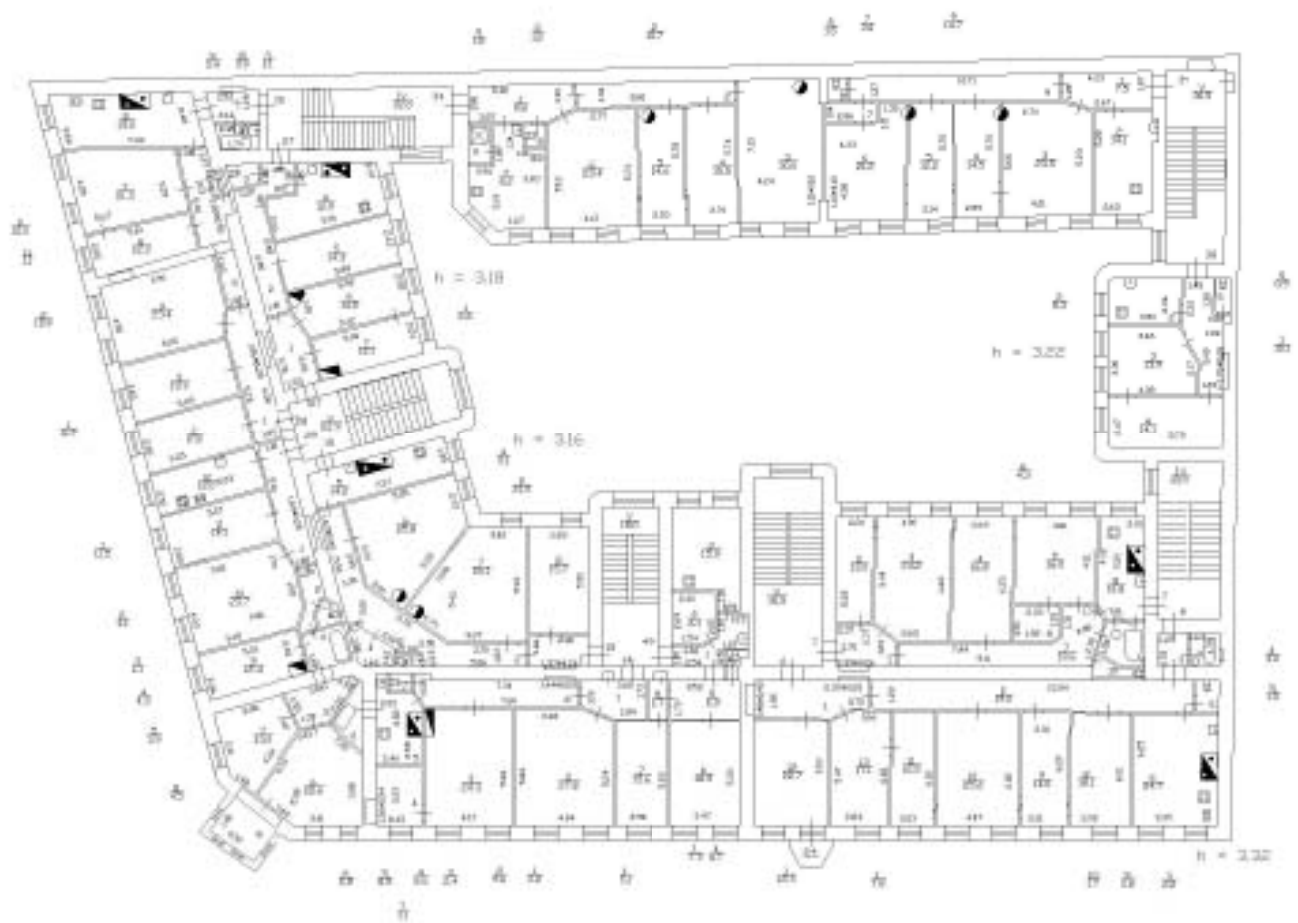
План 2 этажа



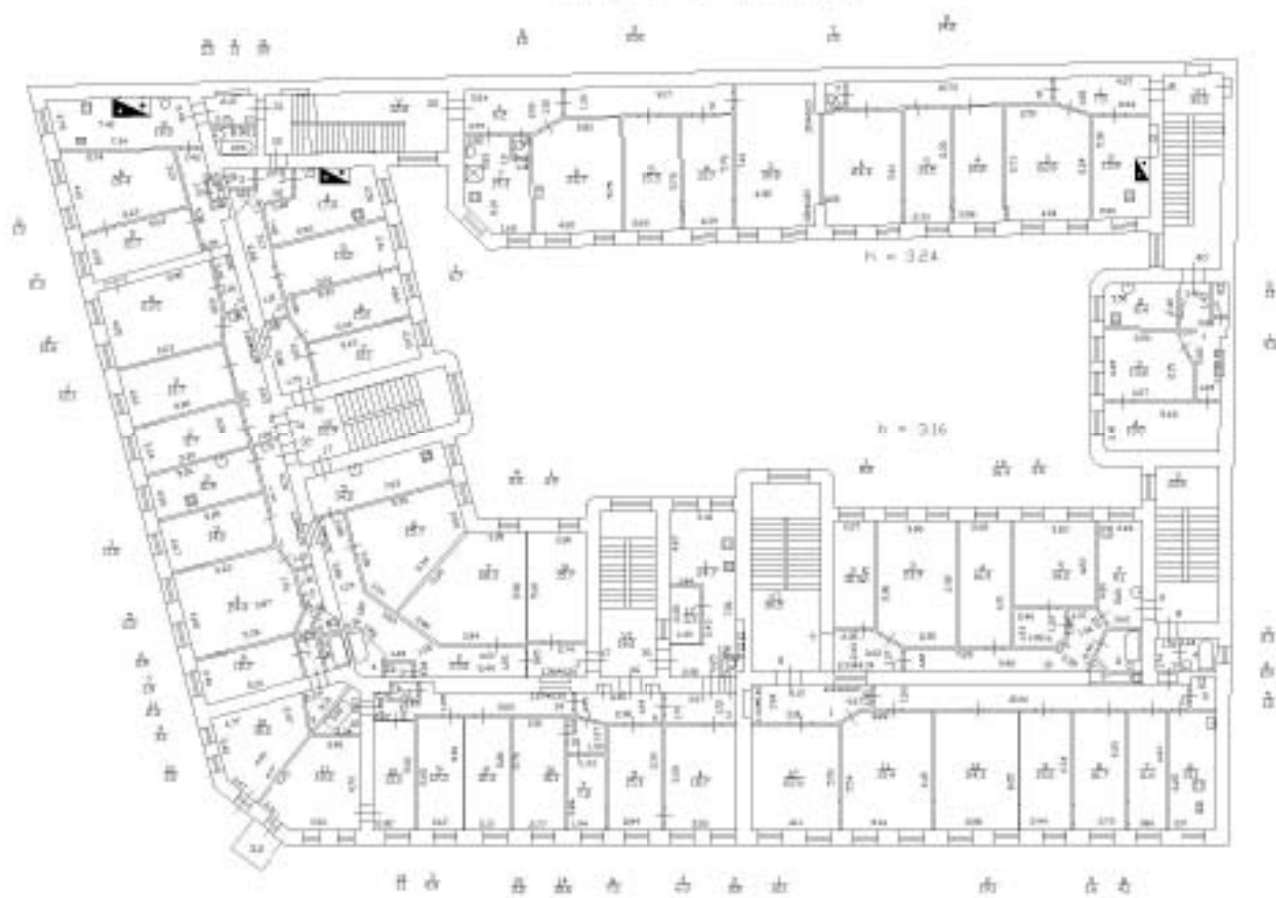
План 3 этажа



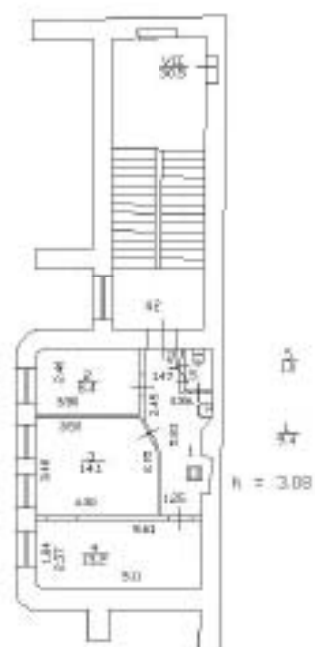
План 4 этажа



План 5 этажа



План 6 этажа



Приложение № 8 к Акту

по результатам государственной историко-культурной экспертизы проекта обеспечения сохранности выявленного объекта культурного наследия «Дом Н.А. Рейхеля», расположенного по адресу: Санкт-Петербург, 8-я линия В.О., дом 85, литера А (Санкт-Петербург, 8-я линия, 85; Смоленки р. наб., 12), при проведении земляных, строительных, мелиоративных, хозяйственных работ, указанных в ст. 30 Федерального закона №73-ФЗ работ по использованию лесов и иных работ, включающего оценку воздействия таких работ на указанный объект и содержащего меры по обеспечению сохранности указанного объекта при проведении таких работ на земельном участке, непосредственно связанном с земельным участком в границах территории объекта культурного наследия, в ходе строительства многоквартирного дома со встроенно-пристроенными помещениями и встроенно-пристроенным подземным гаражом по адресу: Санкт-Петербург, набережная реки Смоленки, дом 8/86 (зого-восточнее дома 8/86 литера Б по набережной реки Смоленки), кадастровый номер 78:06:0002036:2866, разработанного ООО «ИСП «Геореконструкция» в 2024 году, шифр: 02-2024-023-ОСОКН

Копия договора с экспертом на проведение государственной историко-культурной экспертизы

ДОГОВОР № 02-2024-023/Э

Санкт-Петербург

«26» августа 2024 года

ООО «ИСП «Геореконструкция» в лице генерального директора Шашкина Алексея Георгиевича, действующего на основании Устава, именуемое в дальнейшем «Заказчик» с одной стороны, и гражданка Терская Ирина Владимировна, именуемая в дальнейшем «Исполнитель», с другой стороны, заключили настоящий договор о нижеследующем: 1.1. «Исполнитель» обязуется выполнить на свой страх и риск следующую работу: *Выполнение государственной историко-культурной экспертизы проекта обеспечения сохранности выявленного объекта культурного наследия «Дом Н.А. Рейхеля», расположенного по адресу: Санкт-Петербург, 8-я линия В.О., дом 85, литера А (Санкт-Петербург, 8-я линия, 85; Смоленки р. наб., 12), при проведении земляных, строительных, мелиоративных, хозяйственных работ, указанных в ст. 30 Федерального закона №73-ФЗ работ по использованию лесов и иных работ, включающего оценку воздействия таких работ на указанный объект и содержащего меры по обеспечению сохранности указанного объекта при проведении таких работ на земельном участке, непосредственно связанном с земельным участком в границах территории объекта культурного наследия, в ходе строительства многоквартирного дома со встроенно-пристроенными помещениями и встроенно-пристроенным подземным гаражом по адресу: Санкт-Петербург, набережная реки Смоленки, дом 8/86 (юго-восточнее дома 8/86 литера Б по набережной реки Смоленки), кадастровый номер 78:06:0002036:2866, разработанного ООО «ИСП «Геореконструкция» в 2024 году, шифр: 02-2024-023-ОСОКН.*

1.2. Для выполнения работы «Заказчик» обязуется предоставить исходные материалы.

1.3. Срок действия настоящего договора устанавливается на срок выполнения работ по договору, а именно: с «26» августа 2024 года до исполнения Сторонами обязательств по настоящему договору в полном объеме.

1.4. Работа считается успешно законченной при подписании Сторонами акта приемки-передачи выполненных работ.

1.5. Работа, не исполненная в срок, а также не соответствующая предъявленным требованиям, не оплачивается. В этих случаях за «Заказчиком» остается право расторжения договора в одностороннем порядке.

1.6. По настоящему договору подряда «заказчик» выплачивает «Исполнителю» вознаграждение, размер которого устанавливается отдельным протоколом.

1.7. Допускаются авансовые платежи: нет.

1.8. Особые условия: нет.

1.9. Отношение сторон, в том числе ответственность по настоящему договору регулируется гражданским законодательством.

1.10. Настоящий договор составлен в двух идентичных экземплярах, по одному для каждой из Сторон.

ЗАКАЗЧИК



ИСПОЛНИТЕЛЬ

ООО «ИСП «Геореконструкция»
 Адрес: 190005, Санкт-Петербург, Измайловский
 пр., д.4, литер А, пом. 20-Н.
 ИНН7839384343
 ОГРН: 1089847236632
 тел.: +7 (812) 339-35-87
 e-mail: www.georeconstruction.com

Терская Ирина Владимировна

Приложение № 9 к Акту

по результатам государственной историко-культурной экспертизы проекта обеспечения сохранности выявленного объекта культурного наследия «Дом Н.А. Рейхеля», расположенного по адресу: Санкт-Петербург, 8-я линия В.О., дом 85, литера А (Санкт-Петербург, 8-я линия, 85; Смоленки р. наб., 12), при проведении земляных, строительных, мелиоративных, хозяйственных работ, указанных в ст. 30 Федерального закона №73-ФЗ работ по использованию лесов и иных работ, включающего оценку воздействия таких работ на указанный объект и содержащего меры по обеспечению сохранности указанного объекта при проведении таких работ на земельном участке, непосредственно связанном с земельным участком в границах территории объекта культурного наследия, в ходе строительства многоквартирного дома со встроенно-пристроенными помещениями и встроенно-пристроенным подземным гаражом по адресу: Санкт-Петербург, набережная реки Смоленки, дом 8/86 (юго-восточнее дома 8/86 литера Б по набережной реки Смоленки), кадастровый номер 78:06:0002036:2866, разработанного ООО «ИСП «Геореконструкция» в 2024 году, шифр: 02-2024-023-ОСОКН

Материалы, содержащие информацию о ценности объекта с точки зрения истории, археологии, архитектуры, градостроительства, искусства, науки и техники, эстетики, этнологии или антропологии, социальной культуры

Историческая справка

Выявленный объект культурного наследия «Дом Н.А. Рейхеля» расположен на Васильевском острове и занимает угловой участок, образованный пересечением 8-й линии В.О. и набережной реки Смоленки.

Освоение Васильевского острова началось за несколько столетий до возникновения северной столицы.

В XVII веке, при шведском владычестве, остров имел также название Даммархольм - Прудовый остров, а сам остров принадлежал шведскому военачальнику Делагарди. Существовало и финское название острова: Хирвисаари - Лосиный остров. В преобразованной форме оно встречается в документах как наименование селения Гирвизария, где до 1712 года жили лопманы¹.

После основания Петербурга остров вновь стали называть Васильевским. С 1704 по 1714 год островом владел генерал-губернатор Санкт-Петербурга князь А.Д. Меншиков, отсюда наименование Княжеский или Меншиков. А позднее, с 1727 по 1730 год, существовало официальное название - Преображенский остров².

Васильевский остров отделяет от острова Декабристов река Смоленка, вытекающая из Малой Невы и впадающей в Финский залив. Река в середине XVIII была известна как Маякуша, Черная и Глухая речка. Два последних названия существовали и в первой половине XIX века. В 1864 году речку переименовали в Смоленскую – по Смоленскому кладбищу. Позднее закрепилась название «Смоленка»³.

Васильевский остров, избранный Петром I в качестве центра новой столицы, получил планировку по специально составленному проекту. При этом планировочной осью послужила просека, проложенная еще в 1710-х годах от сада Меншикова до взморья, — будущий Большой проспект. Прямоугольная, подчеркнута геометрическая сеть улиц-линий и пересекающих их проспектов явилась планировочной основой для всей дальнейшей застройки центральной части острова. Частью планировочной системы острова стали номерные наименования улиц-линий, появившиеся в 1718 году⁴.

Особенностью планировки стали и узкие переулки, шириной три сажени или шесть метров, разделяющие кварталы между линиями. Их прокладка имела число утилитарное назначение, каменные дома не имели ворот, и на участки въезжали с переулков. Во второй

¹ Богданов А. И. Описание Санкт-Петербурга. СПб., 1997.

² Столянский П.Н. «Как возник, основался и рос Санкт-Петербург». СПб., 1995.

³ Никитенко Г. Ю. Соболев В. Д. «Василеостровский район: Энциклопедия улиц Санкт-Петербурга». — СПб., 2002.

⁴ Гуляницкий Н.Ф. Петербург первой половины и середины XVIII века. М., 1995.

половине XVIII века значительная часть переулков была уничтожена, а земля присоединена ко дворам⁵.

8-9-я линии должны были стать набережными одного из каналов, которыми собирались прорезать Васильевский остров по замыслу Петра I. В пространстве города это пятая из параллельных улиц, идущая от набережной Лейтенанта Шмидта до набережной реки Смоленки. Улица расположена на одной оси с важными высотными доминантами Петербурга середины XVIII и первой трети XIX века: перспектива ее в сторону Большой Невы замыкается золотыми главами Никольского Морского собора на фоне синего купола Троицкого Измайловского собора⁶.

С 1720-х годов линии застраивались преимущественно деревянными домами. К концу XIX века на участке от берега Большой Невы до Большого проспекта стояли каменные здания, далее до Малого проспекта – деревянные строения, среди которых выделялись несколько каменных на 8-й линии. У перекрестка с Малым проспектом улицу пересекал приток Смоленки, который засыпали в первой трети XIX века. За ним улица выглядела сельской дорогой среди садов и огородов. Строения имелись лишь у берега Смоленки, на угловых участках по 8-й линии деревянные, по 9-ой линии – каменные⁷.

В начале XIX века за 8-й и 9-й линиями закрепились важная транспортная роль, связывающая Васильевский остров с центром столицы, позднее была проложена конно-железная дорога и трамвайная линия. В створе 8-й и 9-й линий и нынешней Уральской улицей возвели Винный мост, название которого было дано по Винному городку – складам на территории нынешнего завода имени М.И. Калинина⁸.

На атласе Санкт-Петербурга 1798 года на исследуемом участке, выходящем на набережную реки Смоленки (уч. № 451), зафиксированы деревянные строения, расположенные по всему периметру территории⁹.

Согласно плану Шуберта на 1828 год характер застройки углового участка (уч. № 408) несколько изменился, при этом деревянные строения сохранились лишь в юго-западной части, остальную территорию занимал сад¹⁰.

По данным Цилова на 1849 год владельцем участка (уч. № 11) значился г-н Вельдбрехт. Вдоль набережной реки Смоленки участок по-прежнему оставался незастроенным¹¹.

⁵ Шилков В. Ф. Проекты планировки Петербурга 1737-1740 годов // Архитектурное наследие. Вып. 4. Л.; М., 1953.

⁶ Никитенко Г. Ю. Соболев В. Д. Васильевский район: Энциклопедия улиц Санкт-Петербурга. СПб., 2002.

⁷ Там же.

⁸ Там же.

⁹ ЦГИА СПб. Ф. 513. Оп. 168. Д. 319. Атлас г. С-Петербурга. 1798 г. (Илл. 3).

¹⁰ Подробный план Санкт-Петербурга 1828 года генерал-майора Шуберта. 1828 г. (Илл. 8).

Последним владельцем участка до А.Н. Рейхеля был купец М.Я. Боронин. На его участке располагались 3 отдельно стоящие деревянные постройки. Деревянный одноэтажный с мезонином лицевой дом располагался вдоль красной линии застройки 8-й линии. Лицевой фасад имел симметричную композицию, решенную в 9 световых осей. С торцов примыкали дополнительные небольшие пристройки, в которых были организованы входные группы. Дворовые флигели располагались внутри участка¹².

В 1876 году в Санкт-Петербургскую Городскую Управу был представлен на рассмотрение проект, предусматривающий увеличение высотности юго-восточной пристройки до отметки карниза дома и устройства из ранее существовавшего дверного проема окна¹³.

По проекту от 15 сентября 1879 года, согласованному Санкт-Петербургской Городской Управой, был построен деревянный 2-х этажный на каменном фундаменте угловой дом с каменной одноэтажной служебной пристройкой. Здание состояло из двух частей. Одна из них занимала весь участок от границы соседнего «двора» (по набережной) до 8-й линии, другая под углом к ней занимала часть участка вдоль набережной реки Смоленки. Сопряжение обеих частей здания повторяло скошенный угловой контур участка, который подчеркивался нависающим эркером на деревянных кронштейнах, завершенным треугольным фронтоном. Архитектурно-художественную выразительность дому добавляли профилированные оконные и дверные наличники, подоконные ниши и филенки, междуэтажный и венчающий профилированные карнизы, а также декоративное ограждение кровли с балюстрадой. Дверные проемы были организованы в угловой части дома и по крайним осям фасадов как с набережной реки Смоленки, так и с 8-й линии. Также на участке были построены деревянные сарай, крытый землею ледник, выгребные ямы, а также в дворовом флигеле устроен дверной проем из ранее существовавшего окна¹⁴.

В 1881 году к угловому дому с северо-западного торца был пристроен объем для устройства лестницы¹⁵. Дворовый отдельно стоящий служебный флигель был приспособлен под жилые цели¹⁶.

В конце 1900-х годов участок перешел к Александру Николаевичу Рейхелю, который был женат на дочери М.Я. Боронина. А.Н. Рейхель был сыном выходца из

¹¹ Атлас тринадцати частей С.Петербурга. / Н.Цылов. Репринтное воспроизведение издания 1849 года. – М.: ЗАО Центрполиграф, 2003 (Илл. 9).

¹² ЦГИА СПб. Фонд 513. Опись 102. Дело 1694 (Илл. 12-14).

¹³ ЦГИА СПб. Фонд 513. Опись 102. Дело 1694 (Илл. 13, 14).

¹⁴ ЦГИА СПб. Фонд 513. Опись 102. Дело 1694 (Илл. 15-21).

¹⁵ ЦГИА СПб. Фонд 513. Опись 102. Дело 1694 (Илл. 22-24).

¹⁶ ЦГИА СПб. Фонд 513. Опись 102. Дело 1694 (Илл. 25).

Финляндии Николая – Готтлиба (Ивановича), одним из представителей семьи оптико-механиков, который после смерти отца в 1888 г. владел заводом и сетью оптических магазинов¹⁷.

По его заказу архитектор Василий Константинович Вейс в 1909-1910-х годах на исследуемом участке возвел пятиэтажный доходный дом в стиле модерн, ставший важным угловым акцентом. Угол пятиэтажного здания декорирован высокой башней с изящно прорисованным куполом. Фасады дома богато украшены различными архитектурными элементами. Ряд помещений предусматривался для небольшого механического и оптического завода А.Н. Рейхеля¹⁸.

С 1909-1917-х годов здание служило общежитием для рабочих Оптико-механического завода «Н.И. Рейхель». Сюда же в конце 1900-х годов был переведен с 3-й линии и сам Оптико-механический завод¹⁹.

Завод производил оптику, включая артиллерийские прицелы, по заказам Главного Артиллерийского Управления и Морского министерства. Корпуса завода также располагались на нынешних участках 81-83.

В 1915 году поэтому же адресу (8-я линия В.О., д. 75) разместили секвестированный филиал германского оптического завода Герца, эвакуированный из Риги.

После эмиграции семьи А.Н. Рейхеля в Финляндию в 1918 году завод был национализирован.

Функциональное назначение дома как жилого не изменилось. Архитектурно-художественный замысел архитектора до настоящего времени в целом сохранен без значительных утрат и изменений.

В 2001 г. дом включён в «Перечень вновь выявленных объектов, представляющих историческую, научную, художественную или иную культурную ценность».

¹⁷ Никитенко Г. Ю. Соболев В. Д. Василеостровский район. Энциклопедия улиц Санкт-Петербурга. СПб., 2002.

¹⁸ ЦГИА СПб. Фонд 515. Опись 4. Дело 2805 (Илл. 42-50).

¹⁹ Электронный портал. <https://www.citywalls.ru/>. Дата обращения: 26.08.2024.

Список источников

Литература.

1. Атлас тринадцати частей С.Петербурга. / Н.Цылов. Репринтное воспроизведение издания 1849 года. – М.: ЗАО Центрполиграф, 2003.
2. Богданов А. И. Описание Санкт-Петербурга. СПб., 1997.
3. Гуляницкий Н.Ф. Петербург первой половины и середины XVIII века. М., 1995.
4. Никитенко Г. Ю. Соболев В. Д. «Василеостровский район: Энциклопедия улиц Санкт-Петербурга». — СПб., 2002.
5. Подробный план Санкт-Петербурга 1828 года генерал майора Шуберга. 1828 г.
6. Столянский П.Н. «Как возник, основался и рос Санкт-Петербург». СПб., 1995.
7. Шилков В.Ф. Проекты планировки Петербурга 1737-1740 годов // Архитектурное наследство. Вып. 4. Л.; М., 1953.

Архивные источники:

1. ЦГИА СПб. Фонд 513. Опись 102. Дело 1694. Чертежи дома на участке, принадлежавшем М.Я. Баронину, А.Н. Рейхелю по 8-й линии В.О., 75 (8-й линии В.О., 75 и наб.р.Смоленки,12).
2. ЦГИА СПб. Фонд 515. Опись 4. Дело 2805. Чертежи дома А.И.-С. Рейхеля по 8-й линии В.О., 75 и наб.р.Смоленки,12.
3. ЦГИА СПб. Ф. 513. Оп. 168. Д. 319. Атлас г. С-Петербурга. 1798 г.
4. ЦГАКФФД: шифр Гр 9540; Гр 74696; Ар 217306; Ар 217522; Ар 217512; Ар 229124.

Электронные ресурсы:

1. <http://www.citywalls.ru/>
2. <http://retromap.ru/>
3. <http://www.etomesto.ru/>
4. <https://pastvu.com/>

Историческая иконография:

Список иллюстраций:

- Илл. 1. План Санкт-Петербурга 1738 года Зихгейма // Источник: <http://www.etomesto.ru/>
- Илл. 2. План Столичного города Санктпетербурга с изображением знатнейших онаго проспектов, изданный трудами Императорской Академии наук и художеств. 1753 г. // Источник: <http://retromap.ru/>
- Илл. 3. Атлас г. С-Петербурга. 1798 г. // Источник: ЦГИА СПб. Ф. 513. Оп. 168. Д. 319.
- Илл. 4. План столичного города Санктпетербурга, составленный и посвященный его сиятельству князю Александру Николаевичу Голицыну. 1821 г. // Источник: <http://www.etomesto.ru/>
- Илл. 5. План С. Петербурга, составленный Фитцгумом. 1823 г. // Источник: <http://www.etomesto.ru/>
- Илл. 6. Гидрографический план Петербурга 1825 года // Источник: <http://www.etomesto.ru/>
- Илл. 7. План города С. Петербурга, составленный на основании топографической съемки 1828 года и дополнительных сведений. 1828 г. // Источник: <http://www.etomesto.ru/>
- Илл. 8. Подробный план Санкт-Петербурга 1828 года генерал майора Шуберта. 1828 г. // Источник: <http://retromap.ru/>
- Илл. 9. Атлас тринадцати частей С.-Петербурга с подробным изображением набережных, улиц, переулков, казенных и обывательских домов. Цылов Н. И. 1849 г.
- Илл. 10. План столичного города С. Петербурга, вновь снятый в 1858 году // Источник: <http://www.etomesto.ru/>
- Илл. 11. План Санкт-Петербурга 1868 года Мусницкого // Источник: <http://www.etomesto.ru/>
- Илл. 12. План двора С. Петербургского купца Михаила Яковлевича Баронина Васильевской части, 2 уч. по 8-й линии № 65. 1876 г. // Источник: ЦГИА СПб. Фонд 513. Описание 102. Дело 1694.
- Илл. 13. План лит. А. План лит. В. 1876 г. // Источник: ЦГИА СПб. Фонд 513. Описание 102. Дело 1694.
- Илл. 14. Фасад лит. А // Источник: ЦГИА СПб. Фонд 513. Описание 102. Дело 1694.
- Илл. 15. План двора купца Баронина Михаила Яковлевича Васильевской части, 2-го участка по 8-й линии и набер. р. Смоленки под № 65. 1879 г. // Источник: ЦГИА СПб. Фонд 513. Описание 102. Дело 1694.
- Илл. 16. Фасад по 8-й линии дома лит. В. 1879 г. // Источник: ЦГИА СПб. Фонд 513. Описание 102. Дело 1694.
- Илл. 17. Фасад по набережной реки Смоленки лит. В. 1879 г. // Источник: ЦГИА СПб. Фонд 513. Описание 102. Дело 1694.
- Илл. 18. План служб лит. А и первый этаж дома лит. В. 1879 г. // Источник: ЦГИА СПб. Фонд 513. Описание 102. Дело 1694.
- Илл. 19. Второй этаж дома лит. В. 1879 г. // Источник: ЦГИА СПб. Фонд 513. Описание 102. Дело 1694.
- Илл. 20. Разрезы дома лит. В. 1879 г. // Источник: ЦГИА СПб. Фонд 513. Описание 102. Дело 1694.
- Илл. 21. Фасад дома лит. Е и разрез пристройки С. Фасад пристройки С и ледника Д. Разрез ледника. 1879 г. // Источник: ЦГИА СПб. Фонд 513. Описание 102. Дело 1694.
- Илл. 22. План двора купца Михаила Яковлевича Баронина Васильевской части 2-го участка под № 65. 1881 г. // Источник: ЦГИА СПб. Фонд 513. Описание 102. Дело 1694.
- Илл. 23. План 1-го этажа лит. А. Разрез строения лит. А. 1881 г. // Источник: ЦГИА СПб. Фонд 513. Описание 102. Дело 1694.
- Илл. 24. Фасад строения лит. А и часть фасада строения лит. Д. Разрез строения лит. С. Строение лаз С. Фасад. План 1-го этажа. Мезонин. 1881 г. // Источник: ЦГИА СПб. Фонд 513. Описание 102. Дело 1694.
- Илл. 25. Строение лит. В. Фасад. План. Разрез. 1881 г. // Источник: ЦГИА СПб. Фонд 513. Описание 102. Дело 1694.
- Илл. 26. План из путеводителя Суворина 1901 года: Весь Петербург // // Источник: <http://www.etomesto.ru/>

Илл. 27. План города С. Петербурга с показанием улиц, набережных, площадей и проч. С присвоенными наименованиями, начиная с 7 марта 1880 года по 1 сентября 1904 года; а также всех городских имуществ, вод и отмелей в устье реки Невы. 1904 г. // Источник: <http://www.etomesto.ru/>

Илл. 28. План г. Санкт-Петербурга издательства Маяк. 1909 г. // Источник: <http://www.etomesto.ru/>

Илл. 29. Генеральный план двора Финляндского урожд. Николая Александровича Рейхель Васильевской ч. 2 уч. № 75. Февраль 1909 г. // Источник: ЦГИА СПб. Фонд 513. Опись 102. Дело 1694.

Илл. 30. План подвала. Февраль 1909 г. // Источник: ЦГИА СПб. Фонд 513. Опись 102. Дело 1694.

Илл. 31. План 1-го этажа. Февраль 1909 г. // Источник: ЦГИА СПб. Фонд 513. Опись 102. Дело 1694.

Илл. 32. План 2-го этажа. Февраль 1909 г. // Источник: ЦГИА СПб. Фонд 513. Опись 102. Дело 1694.

Илл. 33. План 3, 4 и 5 этажа. Февраль 1909 г. // Источник: ЦГИА СПб. Фонд 513. Опись 102. Дело 1694.

Илл. 34. Разрез по АБ. Февраль 1909 г. // Источник: ЦГИА СПб. Фонд 513. Опись 102. Дело 1694.

Илл. 35. Разрез по ВГ. Февраль 1909 г. // Источник: ЦГИА СПб. Фонд 513. Опись 102. Дело 1694.

Илл. 36. Фасад по наб. р. Смоленки и 8-й линии Васильевского Острова. Февраль 1909 г. // Источник: ЦГИА СПб. Фонд 513. Опись 102. Дело 1694.

Илл. 37. Дворовый фасад лит. Б. Февраль 1909 г. // Источник: ЦГИА СПб. Фонд 513. Опись 102. Дело 1694.

Илл. 38. План двора Финляндского уроженца Н.А. Рейхель Васильевской части 2-го участка № 75. Май 1909 г. // Источник: ЦГИА СПб. Фонд 513. Опись 102. Дело 1694.

Илл. 39. План 1-го этажа. Май 1909 г. // Источник: ЦГИА СПб. Фонд 513. Опись 102. Дело 1694.

Илл. 40. План 3, 4 и 5 этажей. Май 1909 г. // Источник: ЦГИА СПб. Фонд 513. Опись 102. Дело 1694.

Илл. 41. Рахрезы. Май 1909 г. // Источник: ЦГИА СПб. Фонд 513. Опись 102. Дело 1694.

Илл. 42. План двора Финляндского уроженца А.Н. Рейхель. Васильевской части 2-го участка № 75. 1910 г. // Источник: ЦГИА СПб. Фонд 515. Опись 4. Дело 2805.

Илл. 43. План подвала. 1910 г. // Источник: ЦГИА СПб. Фонд 515. Опись 4. Дело 2805.

Илл. 44. План 1-го этажа. 1910 г. // Источник: ЦГИА СПб. Фонд 515. Опись 4. Дело 2805.

Илл. 45. План 2-го этажа. 1910 г. // Источник: ЦГИА СПб. Фонд 515. Опись 4. Дело 2805.

Илл. 46. План 3-го этажа. 1910 г. // Источник: ЦГИА СПб. Фонд 515. Опись 4. Дело 2805.

Илл. 47. План 4-го этажа. 1910 г. // Источник: ЦГИА СПб. Фонд 515. Опись 4. Дело 2805.

Илл. 48. План 5-го этажа. 1910 г. // Источник: ЦГИА СПб. Фонд 515. Опись 4. Дело 2805.

Илл. 49. Разрез по АБ. 1910 г. // Источник: ЦГИА СПб. Фонд 515. Опись 4. Дело 2805.

Илл. 50. Фасад по набережной реки Смоленки и 8-й линии Васильевского острова. 1910 г. // Источник: ЦГИА СПб. Фонд 515. Опись 4. Дело 2805.

Илл. 51. План Васильевской части II участка по набережной р. Смоленки № 12/75 и № 14 Влад. Александры Николаевны Рейхель. Апрель 1916 г. // Источник: ЦГИА СПб. Фонд 513. Опись 102. Дело 1694.

Илл. 52. Вид въезда на мост по 8-й линии Васильевского острова после ремонта // Источник: ЦГАКФФД СПб. Архивный шифр: Гр 9540. Дата съемки: 1928 г.

Илл. 53. 8-я линия Васильевского острова. Фасад углового дома №75/12 (угол с набережной реки Смоленки) // Источник: ЦГАКФФД СПб. Архивный шифр: Гр 74696. Дата съемки: 1960 г.

Илл. 54. Вид части фасада жилого дома № 85/12 со стороны 8-й линии Васильевского острова, завершеного фигурным аттиком украшенным маскаронном (архитектор В.К. Вейс, 1909-1910 гг.) // Источник: ЦГАКФФД СПб. Архивный шифр: Ар 217306. Дата съемки: 1979 г.

Илл. 55. Уральский мост // Источник: <https://pastvu.com/>. Дата съемки: 1990 г.

Илл. 56. Вид от набережной реки Смоленки на дом № 85 на 8-й линии Васильевского острова. Архитектор В.К. Вейс, 1909- 1910 гг. // Источник: ЦГАКФФД СПб. Архивный шифр: Ар 217522. Дата съемки: 1993 г.

Илл. 57. Перспектива реки Смоленки от Камской улицы до Уральского моста. 1993 г. // Источник: ЦГАКФФД СПб. Архивный шифр: Ар 217512.

Илл. 58. Набережная реки Смоленки, 12/85, угол 8-й линии // Источник: Книга «Василеостровский район». В. Соболев, Г. Никитенко. «Белое и черное». СПб. 1999.

Илл. 59. Вид створки ворот в арочном проезде дома № 85/12 по 8-й линии Васильевского острова со стороны набережной реки Смоленки (бывшее общежитие рабочих оптико-механического завода «Н.И. Рейхель»,

архитектор В.К. Вейс, 1909-1910 гг.) // Источник: ЦГАКФФД СПб. Ар 229124. Дата съемки: 2002 г.



Илл. 1. План Санкт-Петербурга 1738 года Зикгейма // Источник: <http://www.etomesto.ru/>



Илл. 2. План Столичного города Санктпетербурга с изображением знатнейших онаго проспектов, изданный трудами Императорской Академии наук и художеств. 1753 г. // Источник: <http://retromap.ru/>



Илл. 3. Атлас г. С-Петербурга. 1798 г. // Источник: ЦГИА СПб. Ф. 513. Оп. 168. Д. 319.



Илл. 4. План столичного города Санктпетербурга, составленный и посвященный его сиятельству князю Александру Николаевичу Голицыну. 1821 г. // Источник: <http://www.etomesto.ru/>



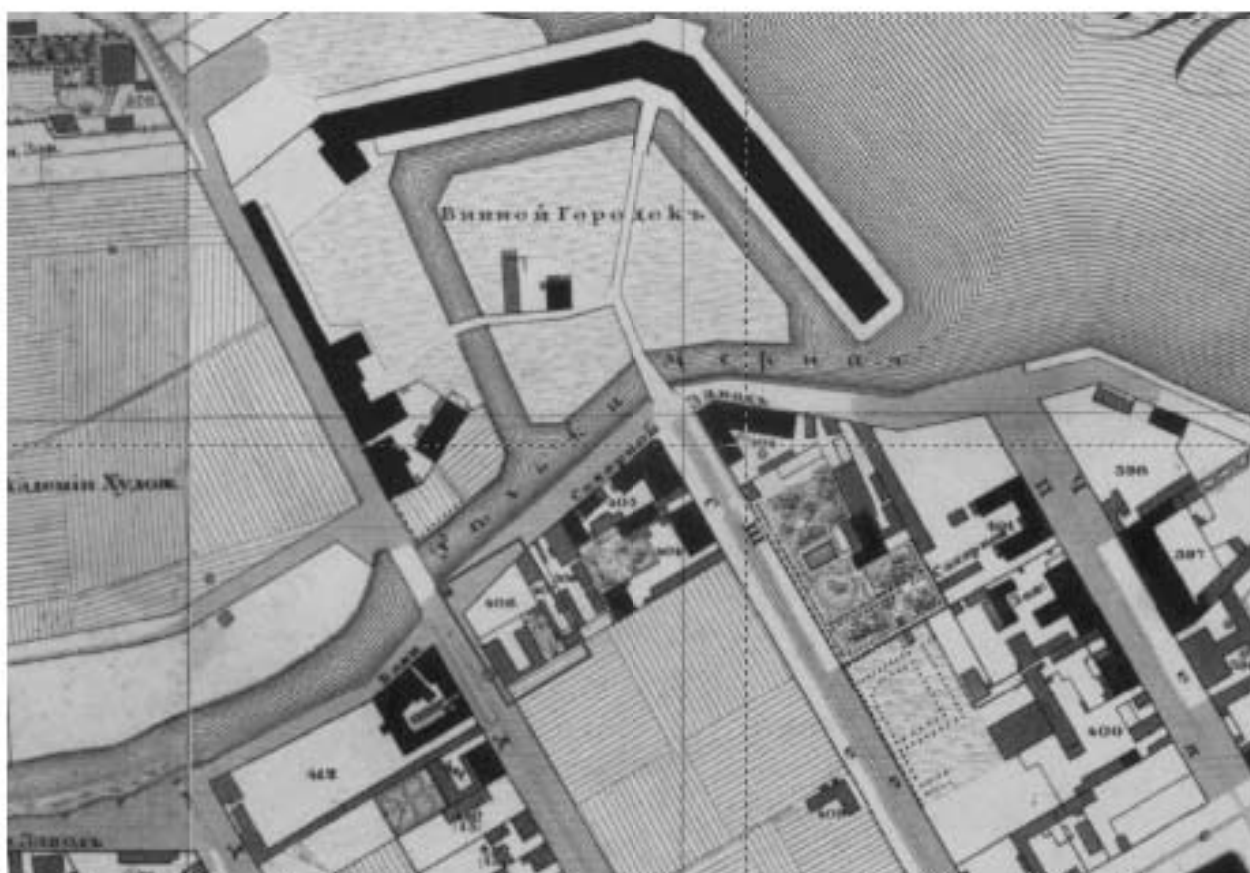
Илл. 5. План С. Петербурга, составленный Фитцтумом. 1823 г. // Источник: <http://www.etomesto.ru/>



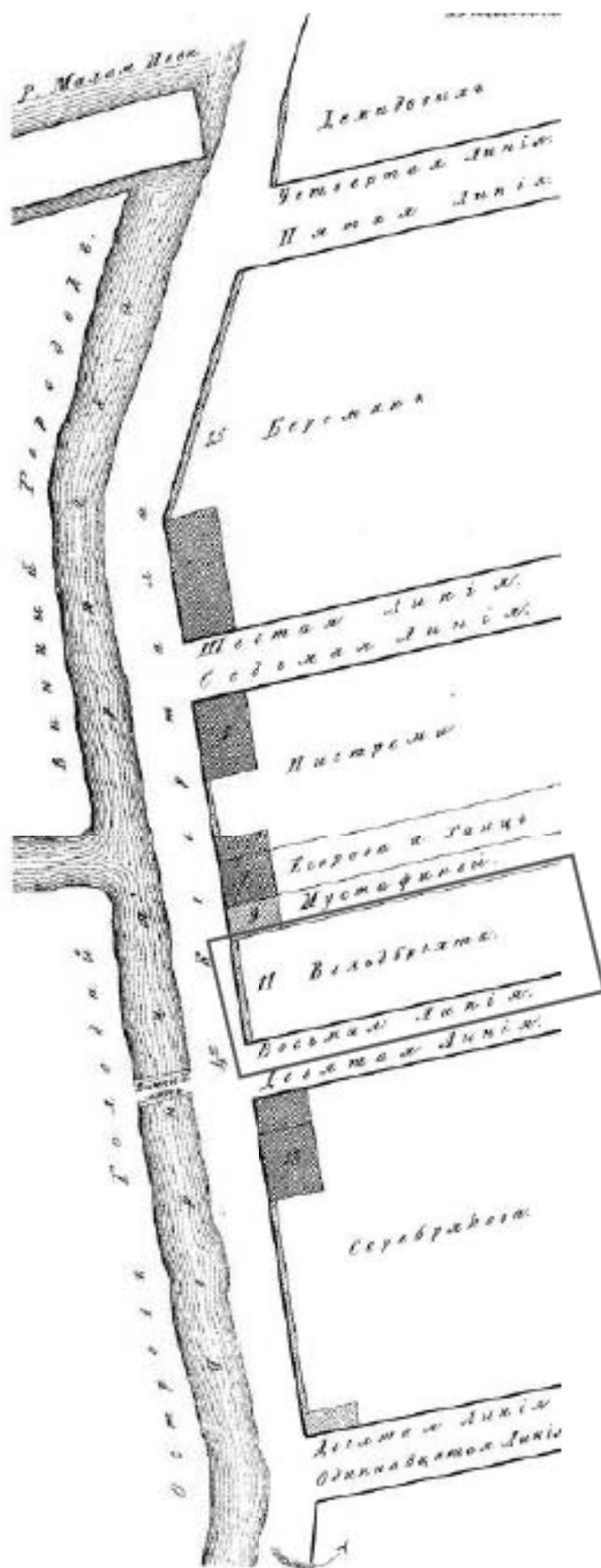
Илл. 6. Гидрографический план Петербурга 1825 года // Источник: <http://www.etomesto.ru/>



Илл. 7. План города С. Петербурга, составленный на основании топографической съемки 1828 года и дополнительных сведений. 1828 г. // Источник: <http://www.etomesto.ru/>



Илл. 8. Подробный план Санкт-Петербурга 1828 года генерал майора Шуберта. 1828 г. // Источник: <http://retromap.ru/>



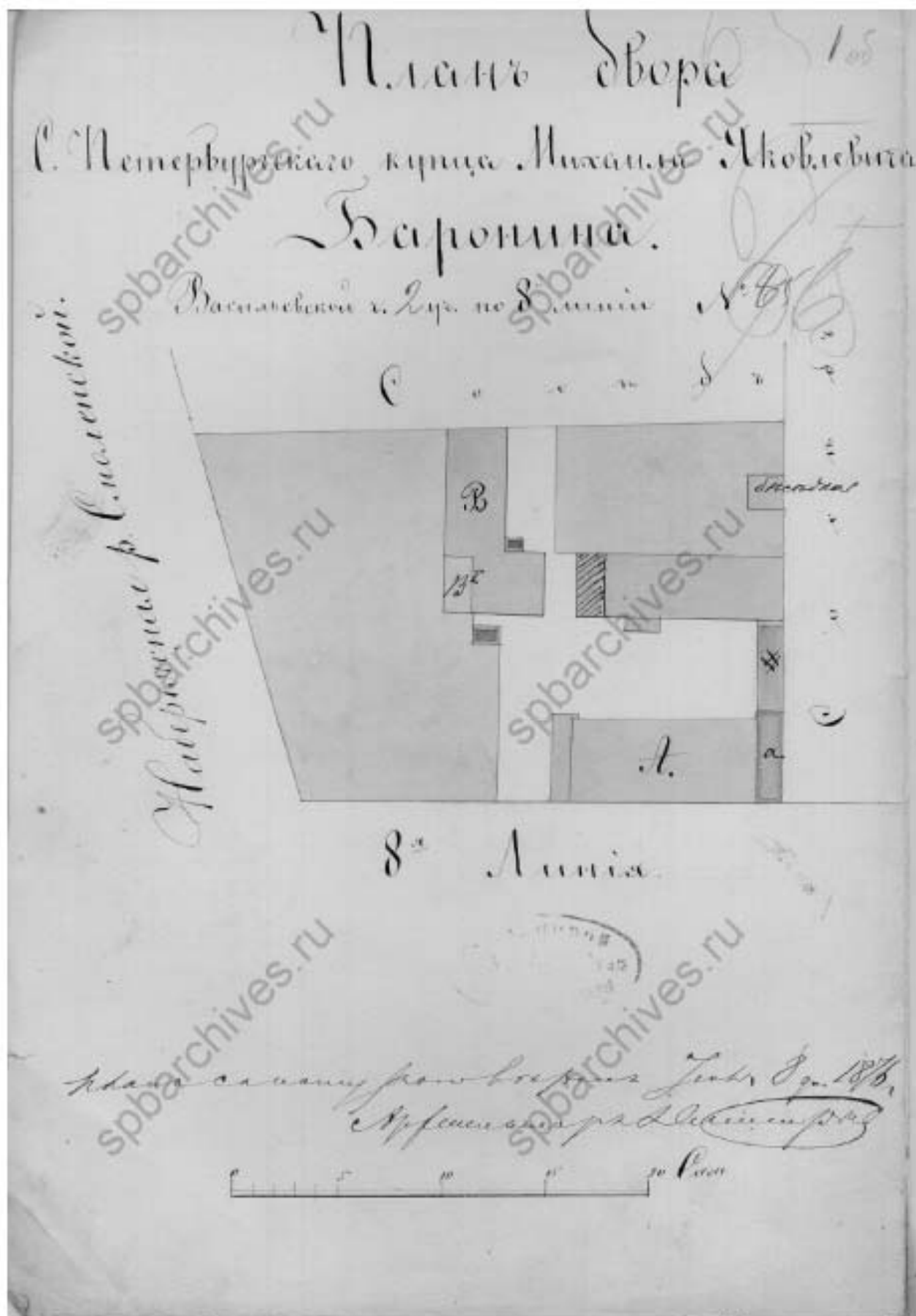
Илл. 9. Атлас тринадцати частей С.-Петербурга с подробным изображением набережных, улиц, переулков, казенных и обывательских домов. Цылов Н. И. 1849 г.



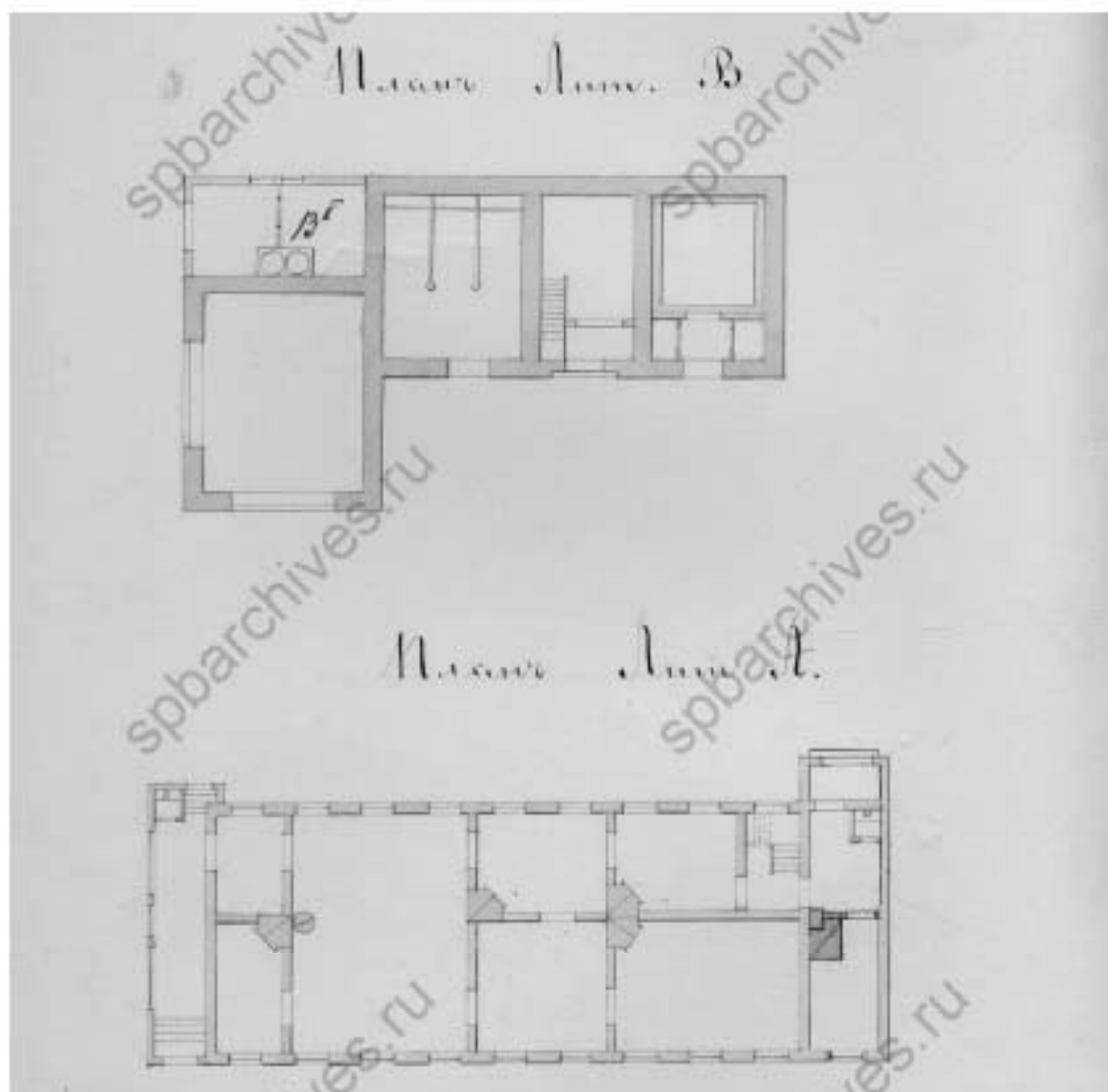
Илл. 10. План столичного города С. Петербурга, вновь снятый в 1858 году // Источник: <http://www.etomesto.ru/>




Илл. 11. План Санкт-Петербурга 1868 года Мусницкого // Источник: <http://www.etomesto.ru/>



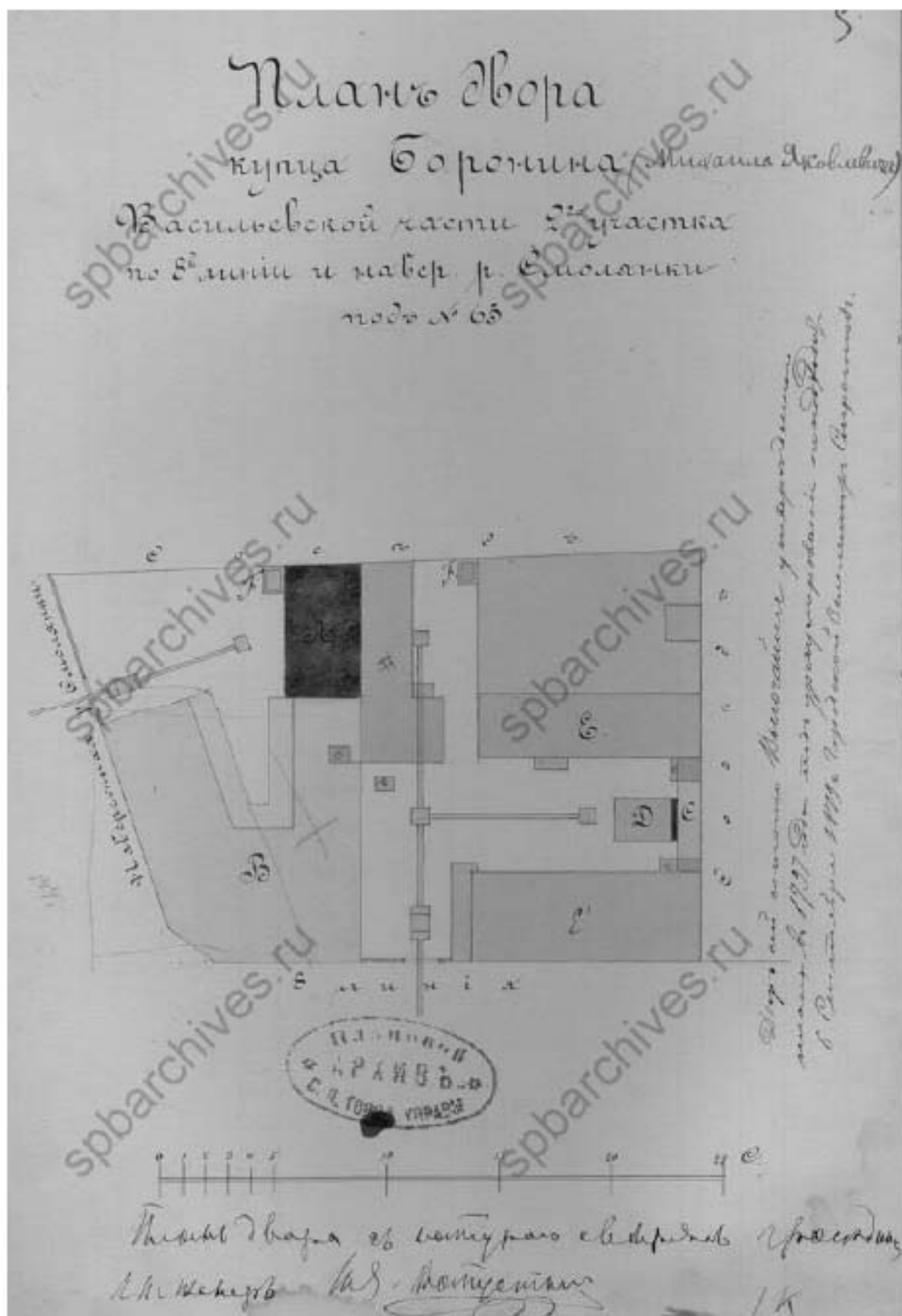
Илл. 12. План двора С. Петербургскаго купца Михаила Яковлевича Баронина Васильевской части, 2 уч. по 8-й линии № 65. 1876 г. // Источник: ЦГИА СПб. Фонд 513. Опись 102. Дело 1694.




Илл. 13. План лит. А. План лит. В. 1876 г. // Источник: ЦГИА СПб. Фонд 513. Опись 102. Дело 1694.



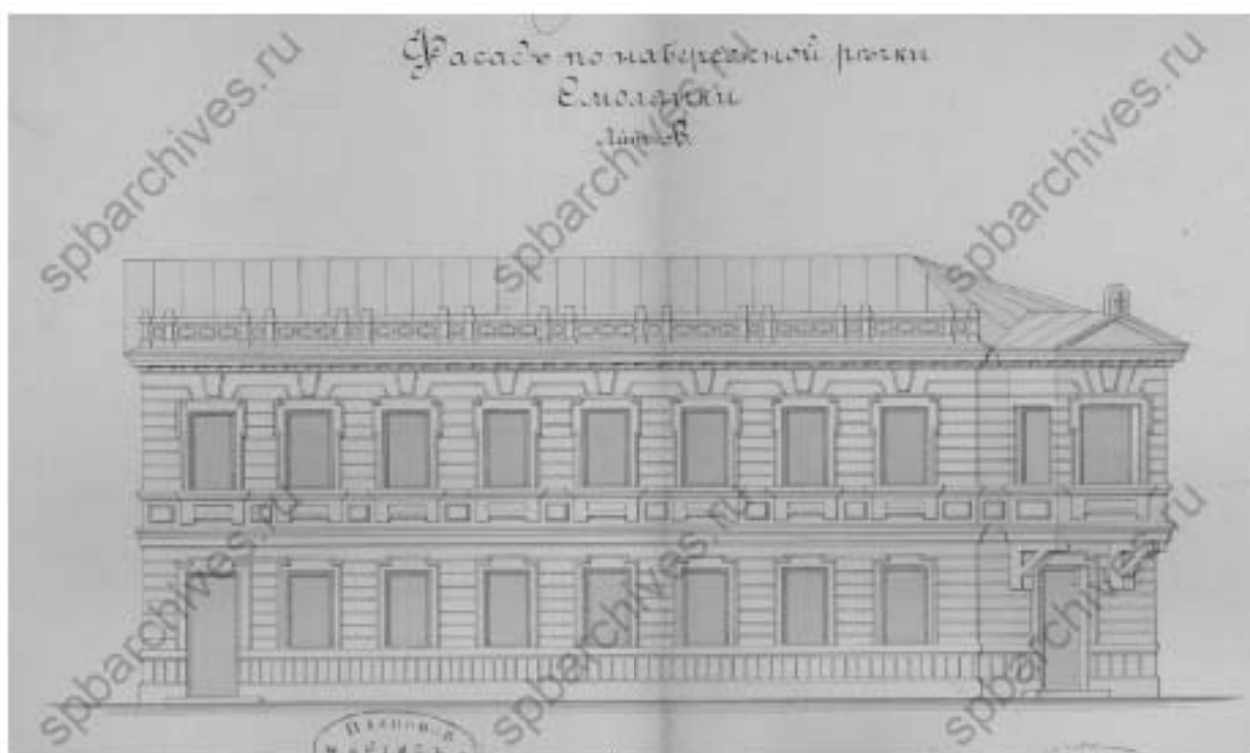
Илл. 14. Фасад лит. А // Источник: ЦГИА СПб. Фонд 513. Опись 102. Дело 1694.



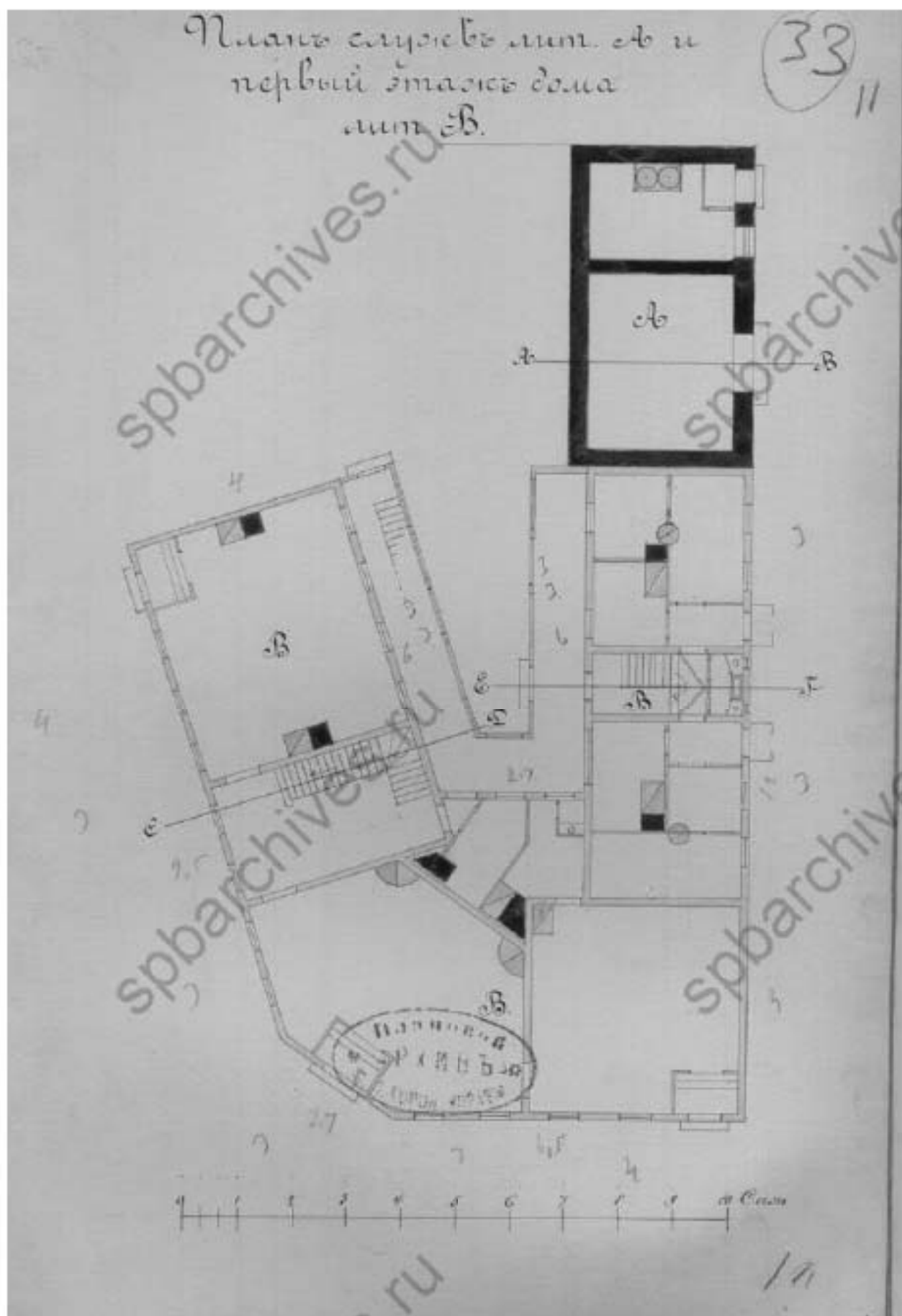
Илл. 15. План двора купца Баронина Михаила Яковлевича Васильевской части, 2-го участка по 8-й линии и набер. р. Смоленки под № 65. 1879 г. // Источники: ЦГИА СПб. Фонд 513. Опись 102. Дело 1694.



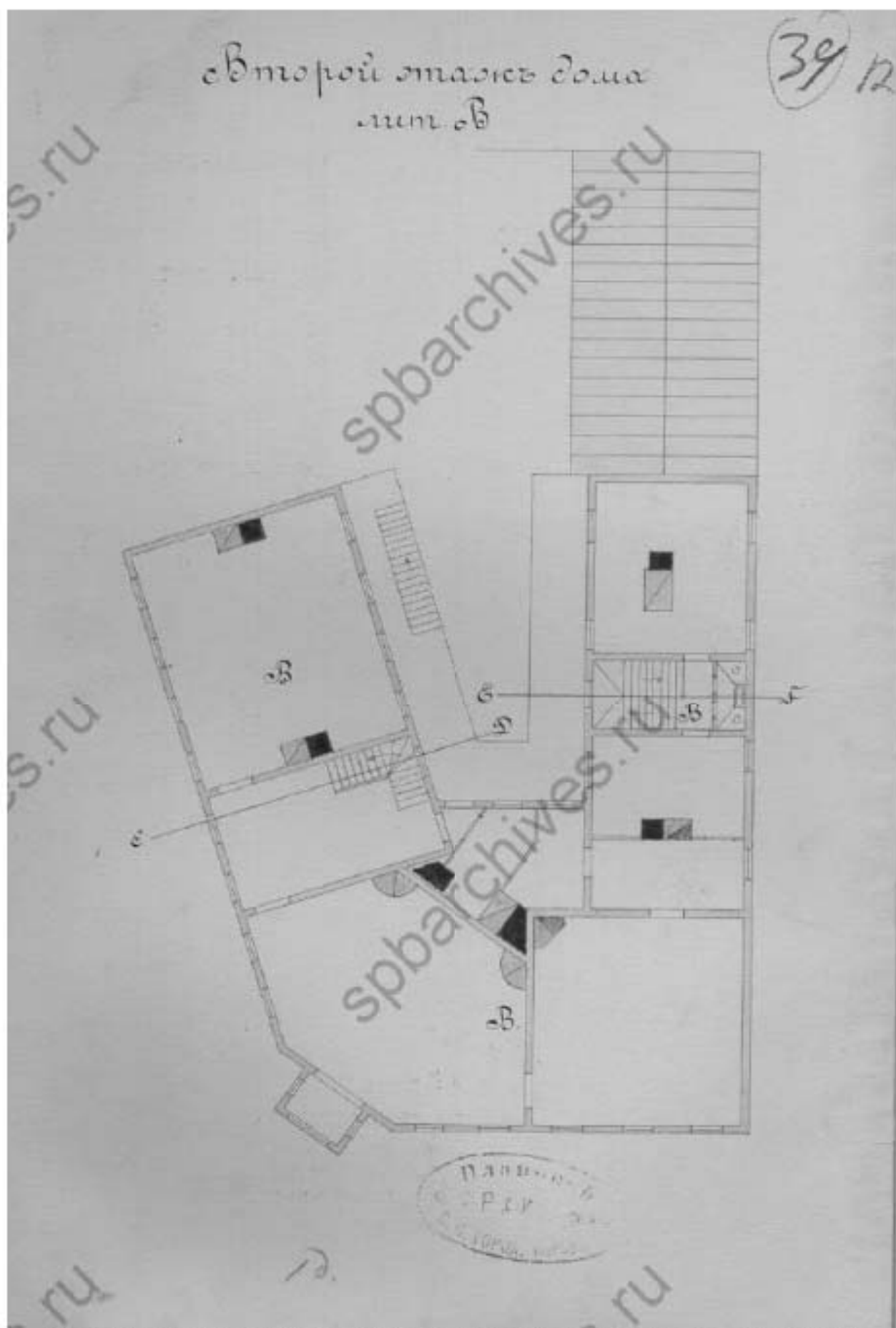
Илл. 16. Фасад по 8-й линии дома лит. В. 1879 г. // Источник: ЦГИА СПб. Фонд 513. Опись 102. Дело 1694.



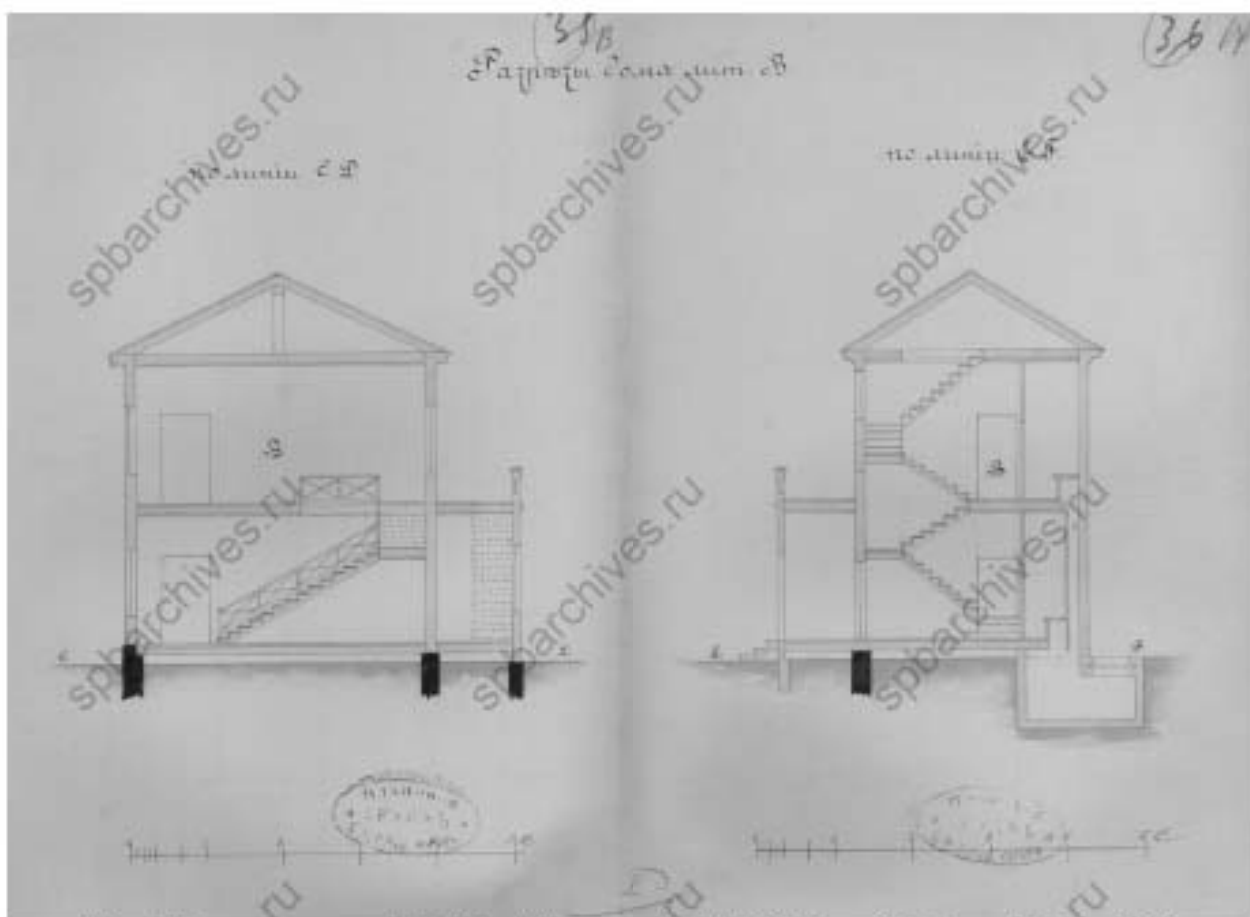
Илл. 17. Фасад по набережной реки Смоленки лит. В. 1879 г. //
Источник: ЦГИА СПб. Фонд 513. Опись 102. Дело 1694.



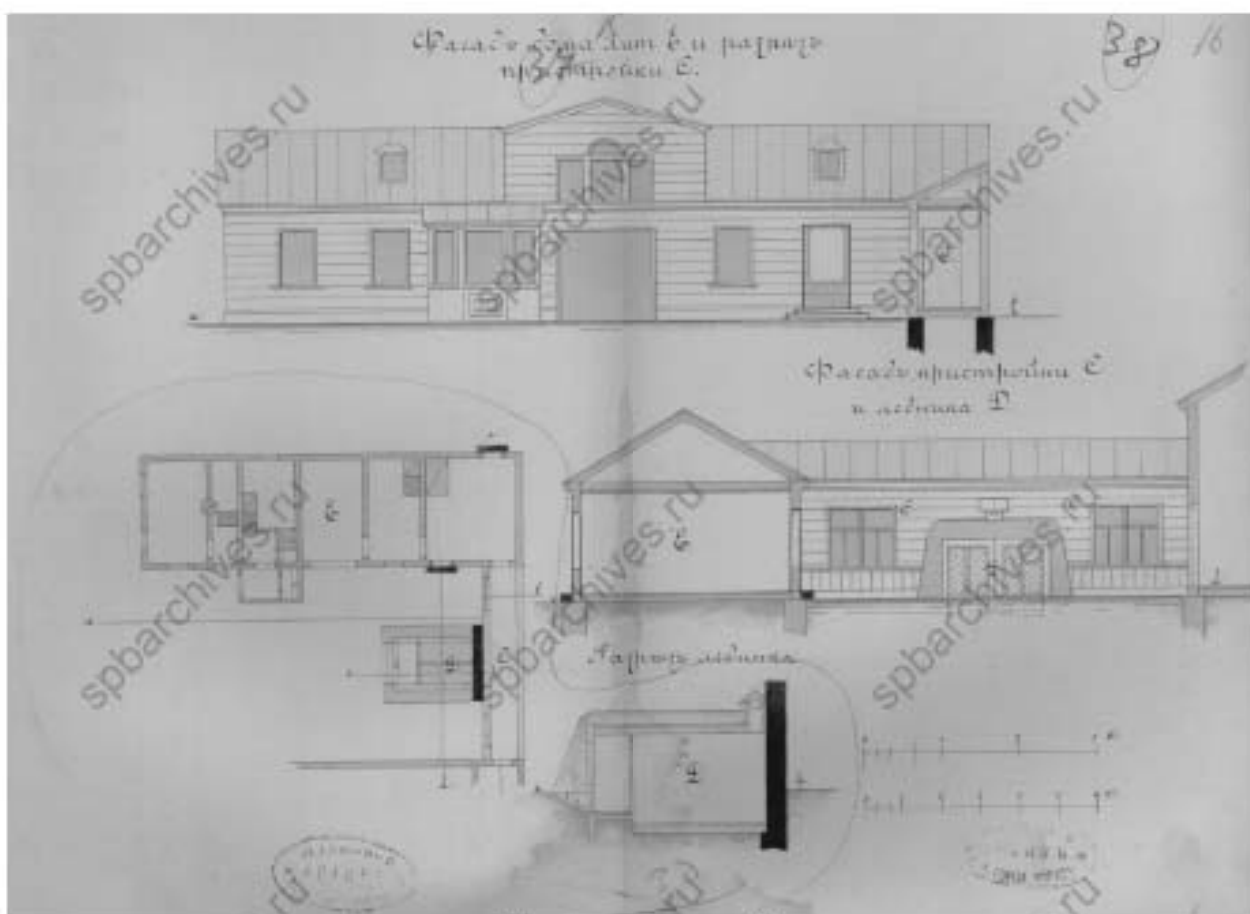
Илл. 18. План служб лит. А и первый этаж дома лит. В. 1879 г. //
Источник: ЦГИА СПб. Фонд 513. Опись 102. Дело 1694.



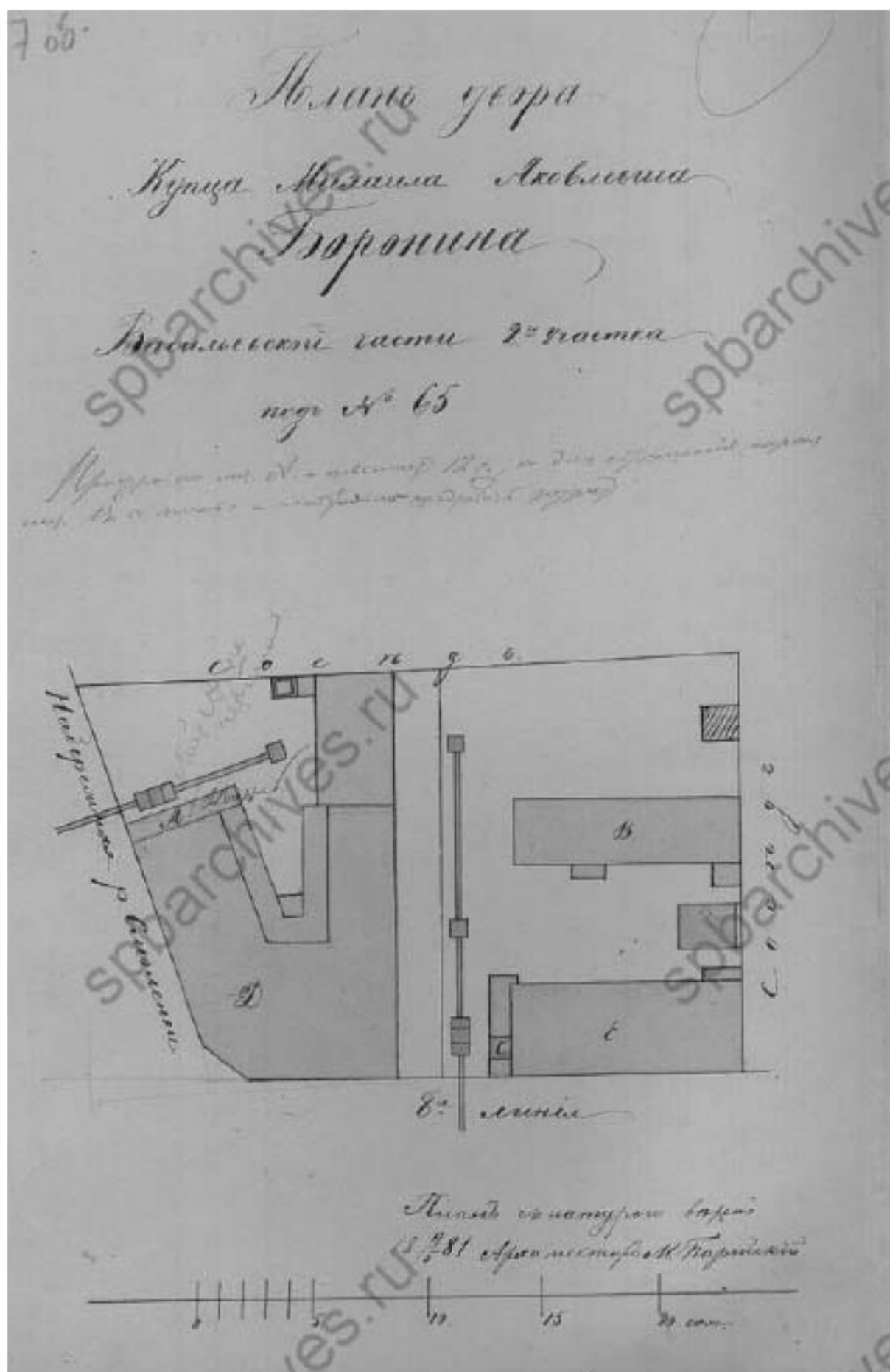
Илл. 19. Второй этаж дома лит. В. 1879 г. // Источник: ЦГИА СПб. Фонд 513. Опись 102. Дело 1694.



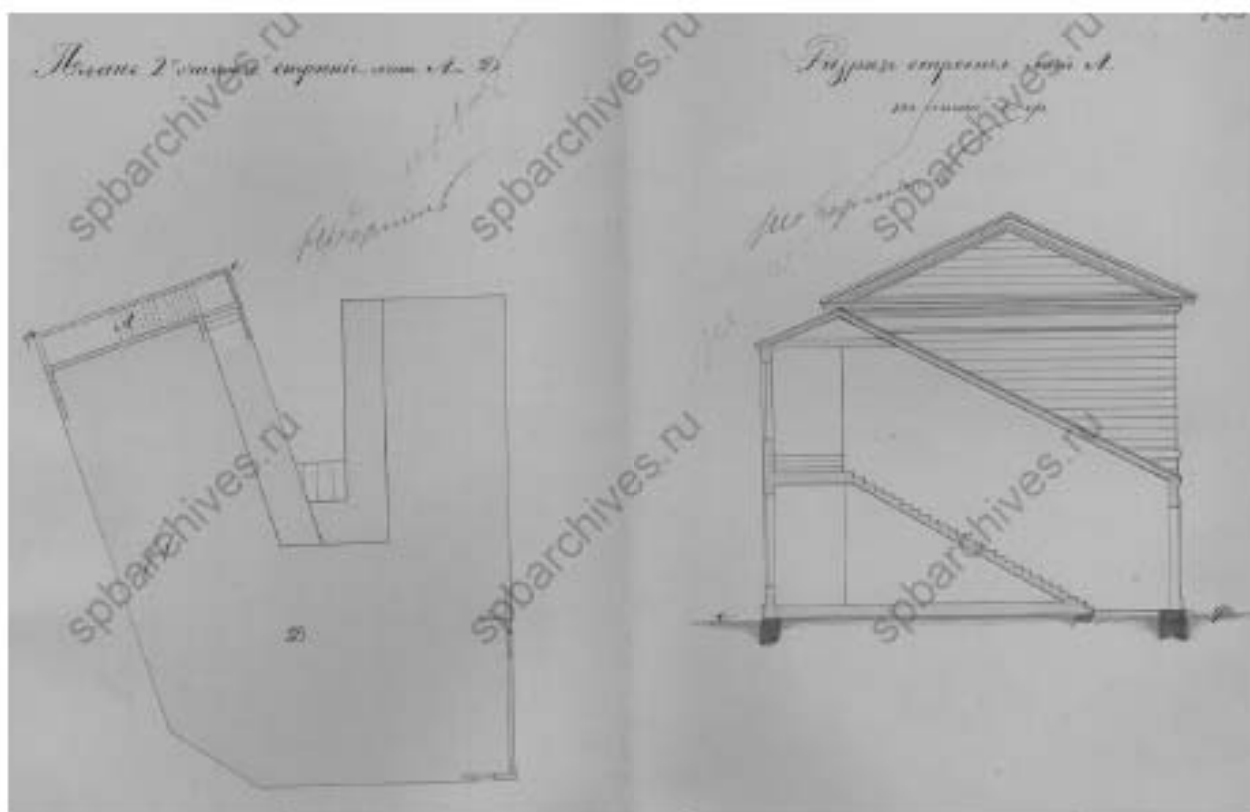
Илл. 20. Разрезы дома лит. В. 1879 г. // Источник: ЦИА СПб. Фонд 513. Опись 102. Дело 1694.



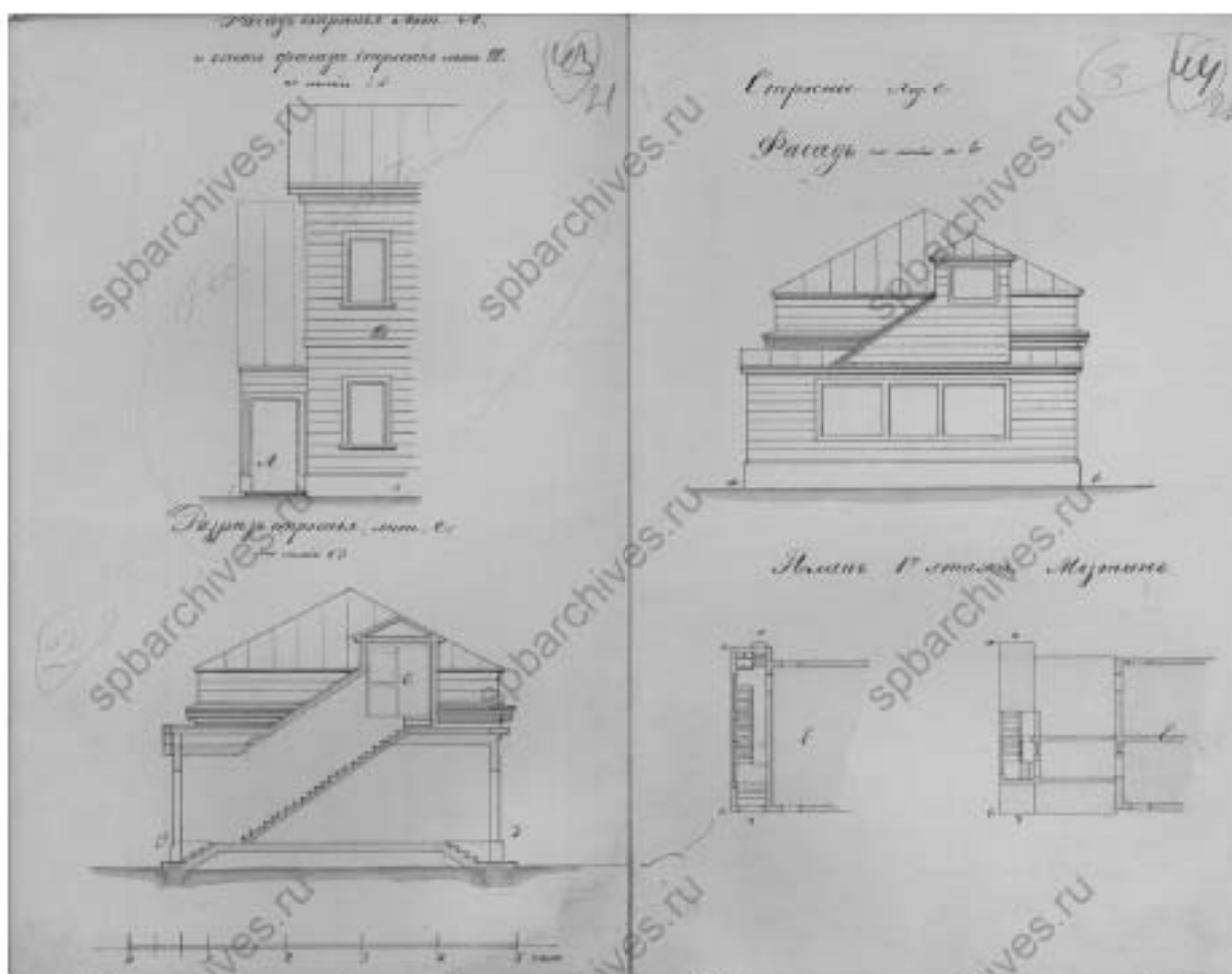
Илл. 21. Фасад дома лит. В и разрез пристройки С. Фасад пристройки С и ледника Д. Разрез ледника. 1879 г. // Источник: ЦИА СПб. Фонд 513. Опись 102. Дело 1694.



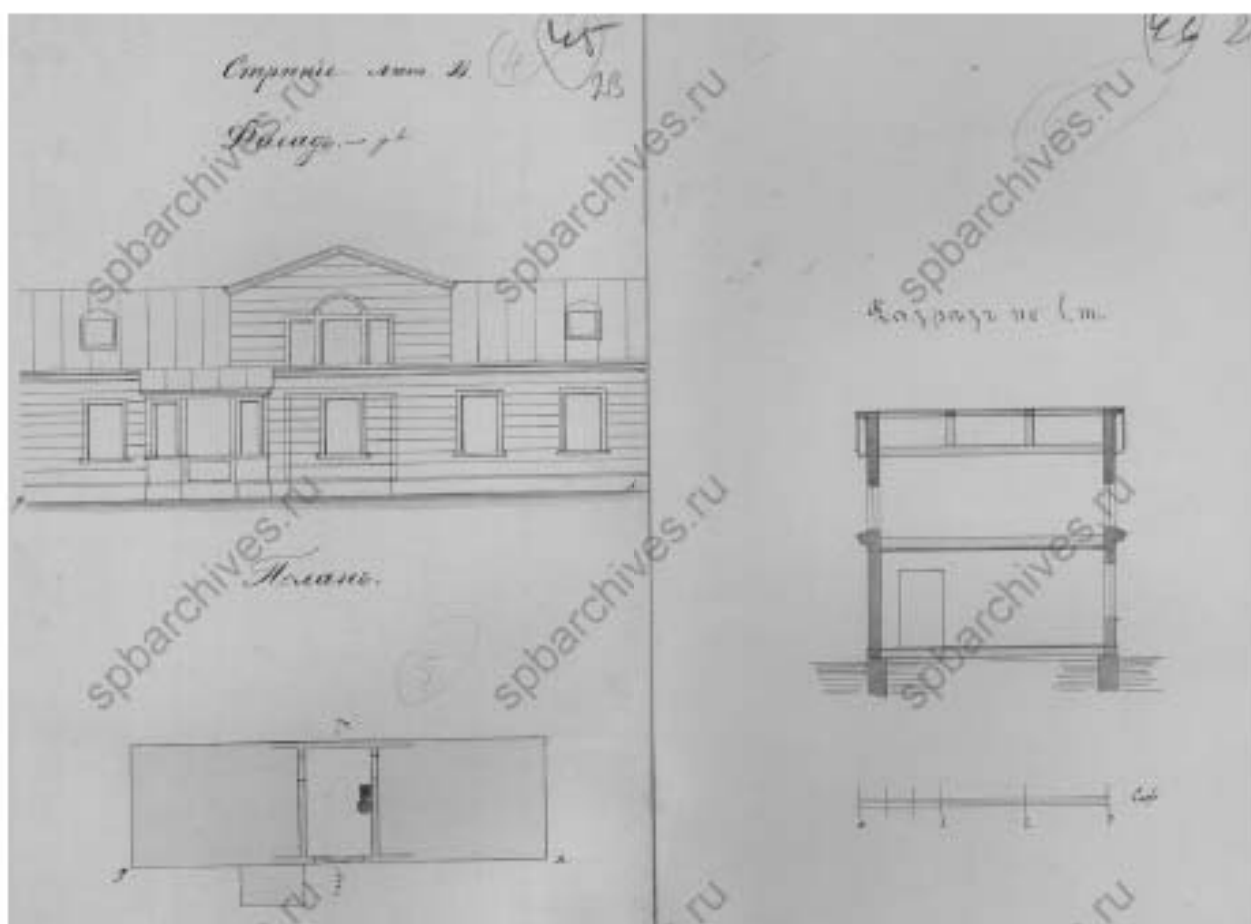
Илл. 22. План двора кушца Михаила Яковлевича Боронина Васильевской части 2-го участка под № 65. 1881 г. // Источник: ЦГИА СПб. Фонд 513. Опись 102. Дело 1694.



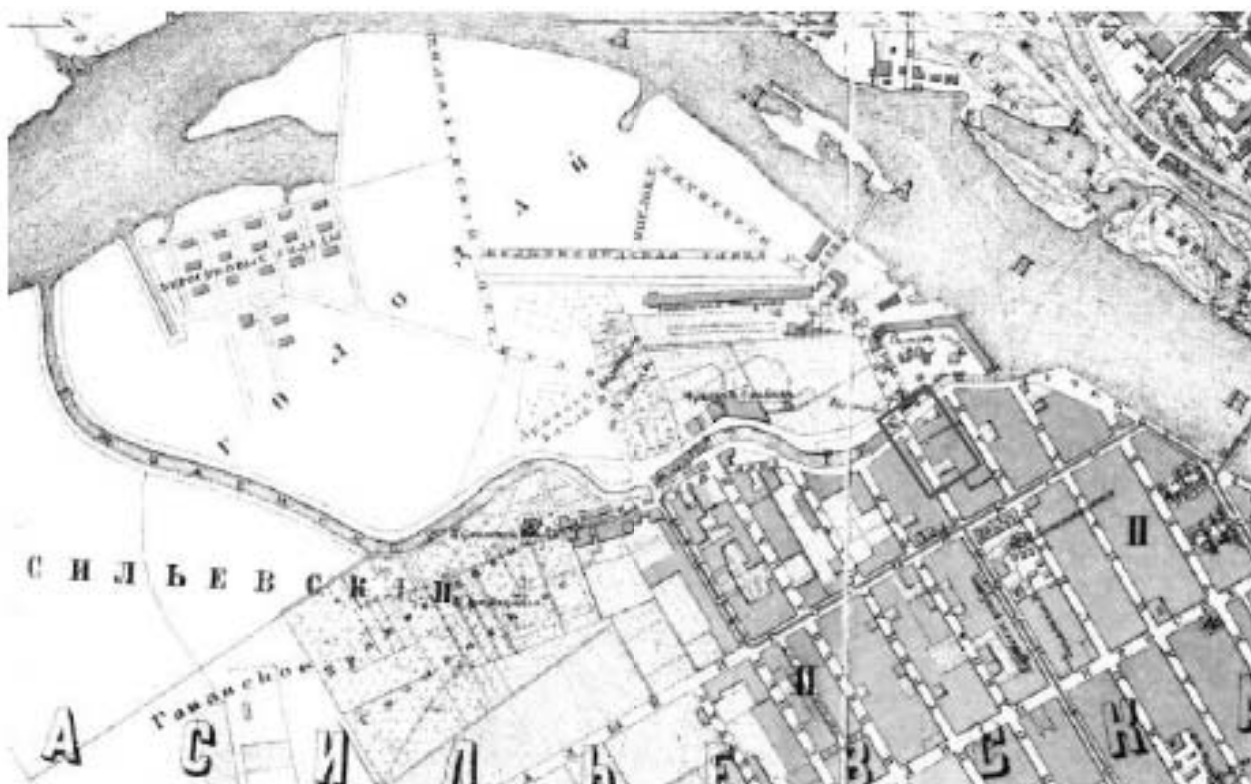
Илл. 23. План 1-го этажа лит. А. Разрез строения лит. А. 1881 г. //
 Источник: ЦГИА СПб. Фонд 513. Опись 102. Дело 1694.



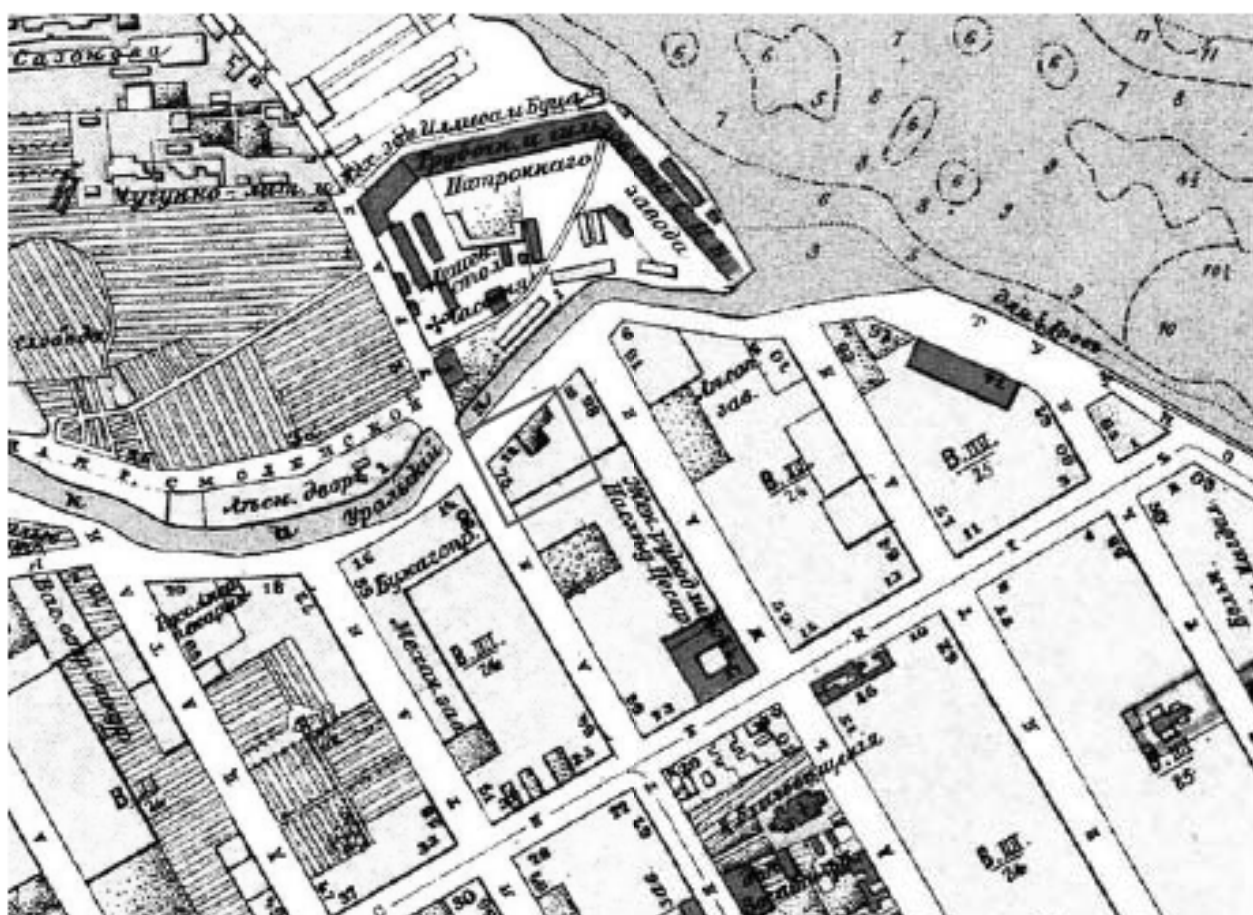
Илл. 24. Фасад строения лит. А и часть фасада строения лит. Д. Разрез строения лит. С. Строение лаз С. Фасад.
 План 1-го этажа. Мезонин. 1881 г. // Источник: ЦГИА СПб. Фонд 513. Опись 102. Дело 1694.



Илл. 25. Строение лит. В. Фасад. План. Разрез. 1881 г. // Источник: ЦГИА СПб. Фонд 513. Опись 102. Дело 1694.



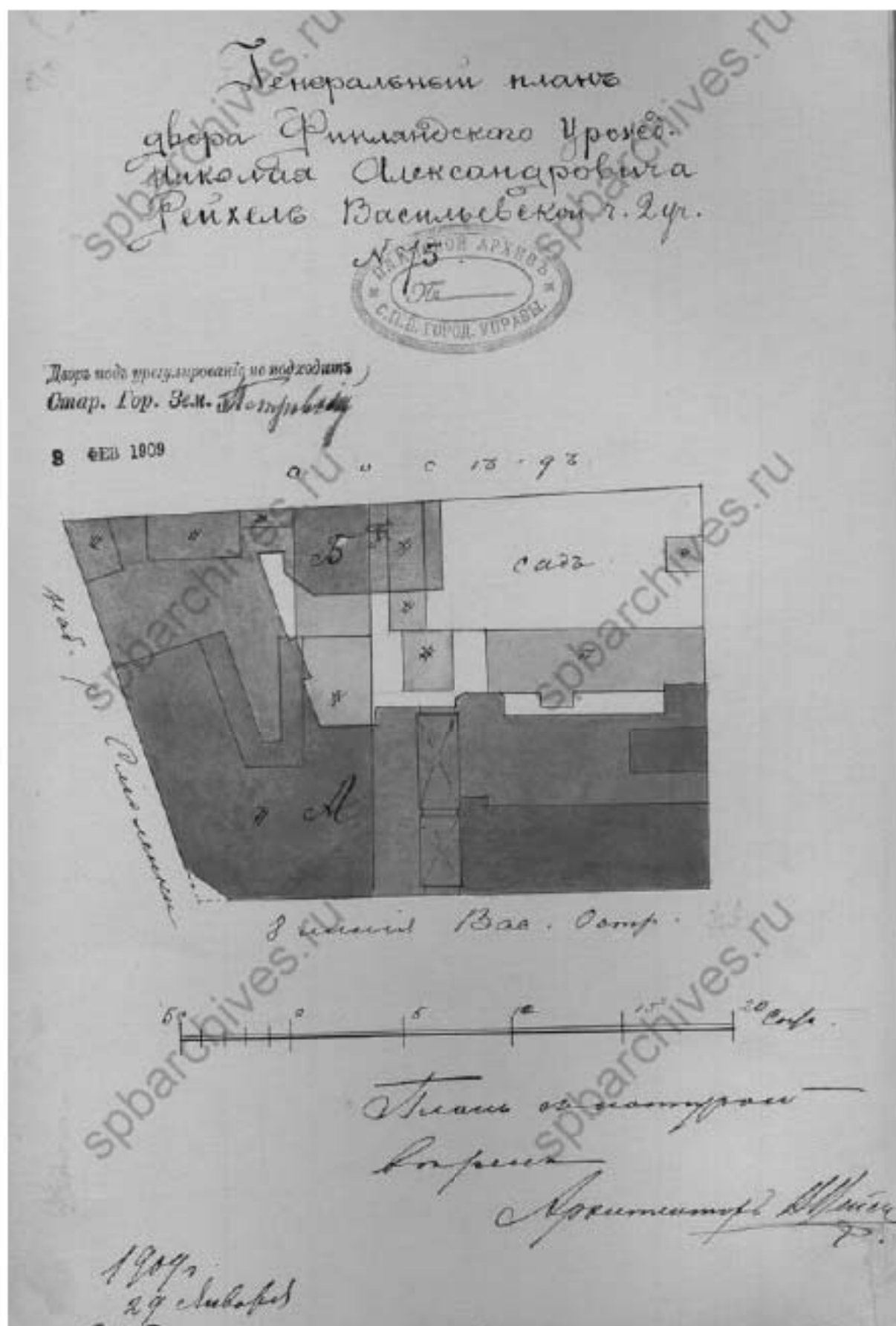
Илл. 26. План из путеводителя Суворина 1901 года. Весь Петербург // // Источник: <http://www.etomesto.ru/>



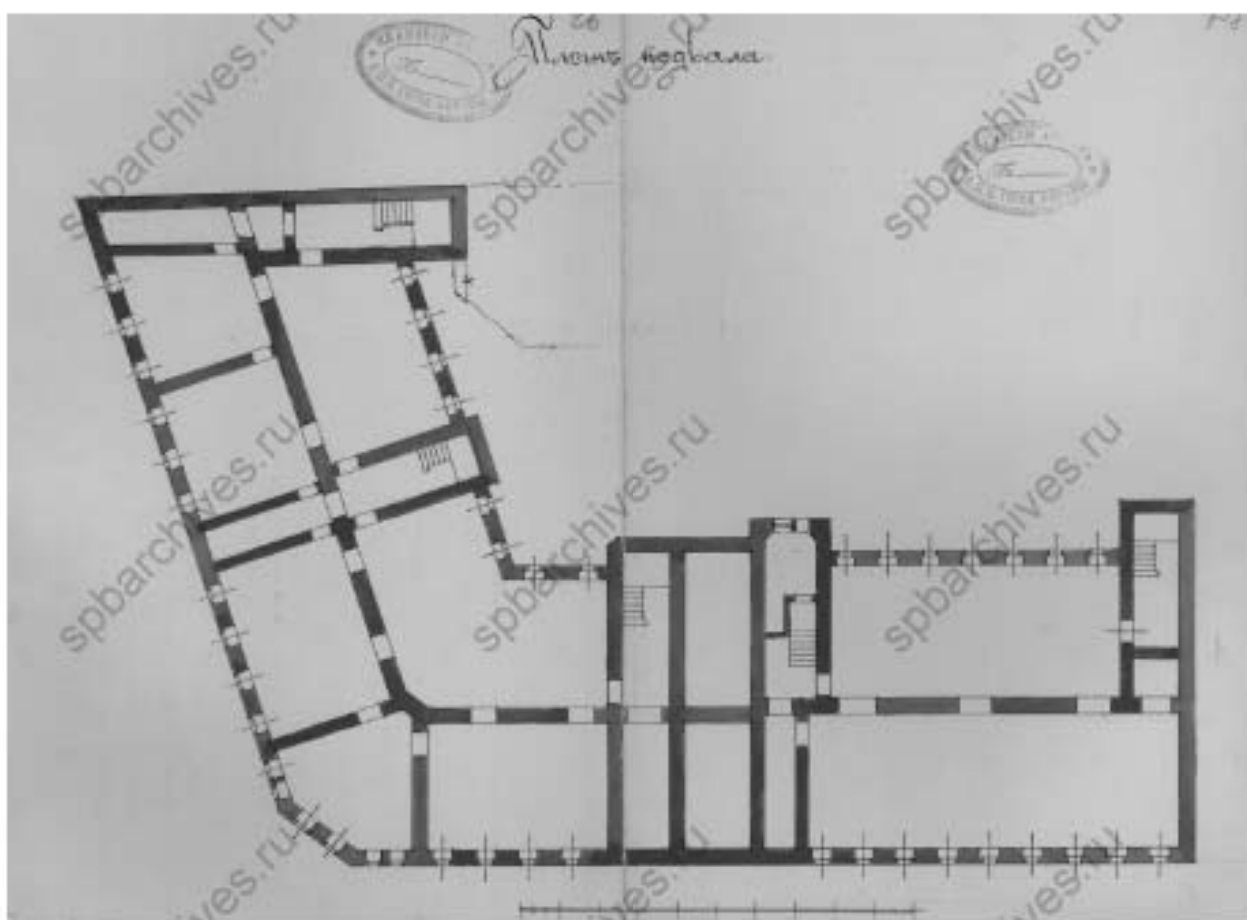
Илл. 27. План города С. Петербурга с показанием улиц, набережных, площадей и проч. С присвоенными наименованиями, начиная с 7 марта 1880 года по 1 сентября 1904 года; а также всех городских имуществ, вод и отмелей в устье реки Невы. 1904 г. // Источник: <http://www.etomesto.ru/>



Илл. 28. План г. Санкт-Петербурга издательства Маяк. 1909 г. // Источник: <http://www.etomesto.ru/>



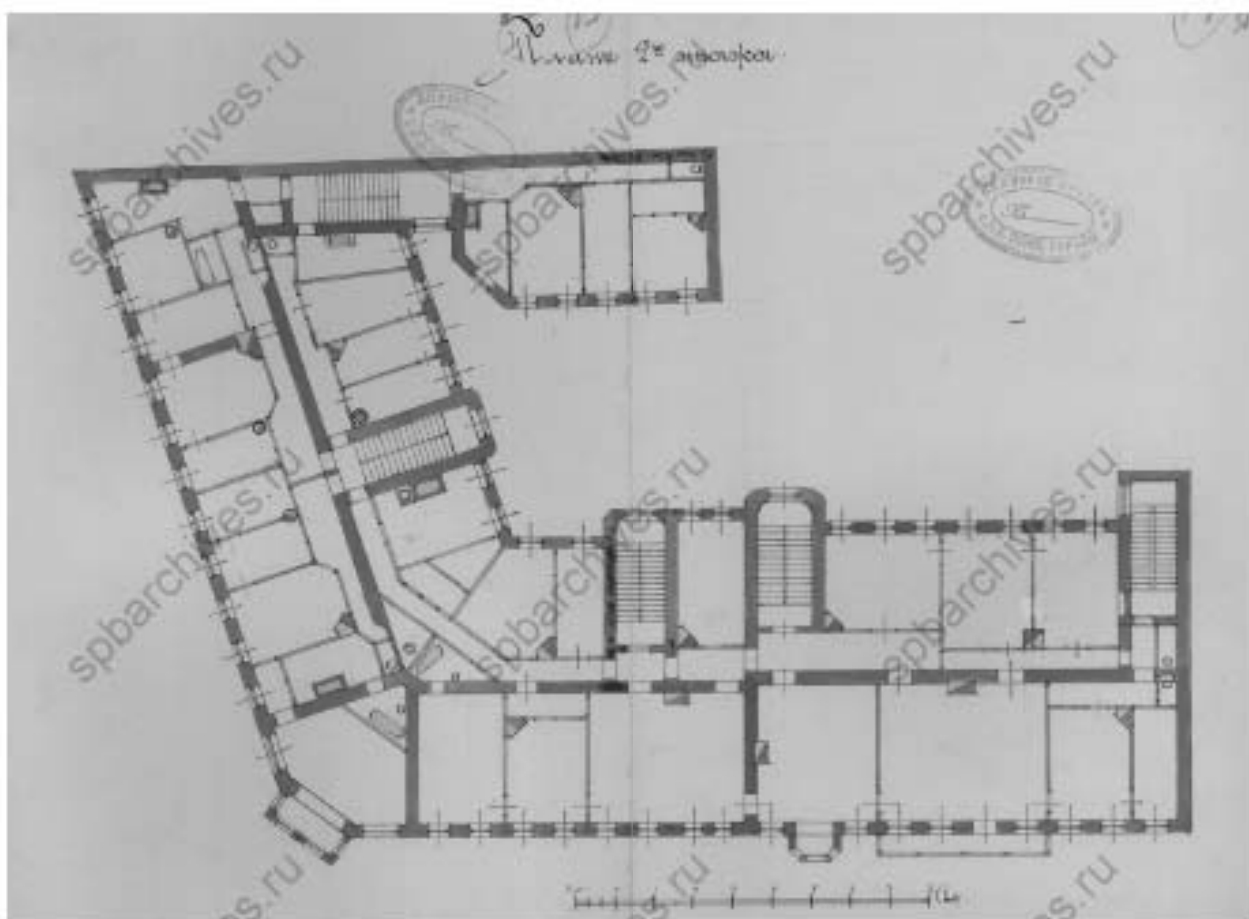
Илл. 29. Генеральный план двора Финляндского урожд. Николая Александровича Рейхель Васильевской ч. 2 уч. № 75. Февраль 1909 г. // Источник: ЦГИА СПб. Фонд 513. Опись 102. Дело 1694.



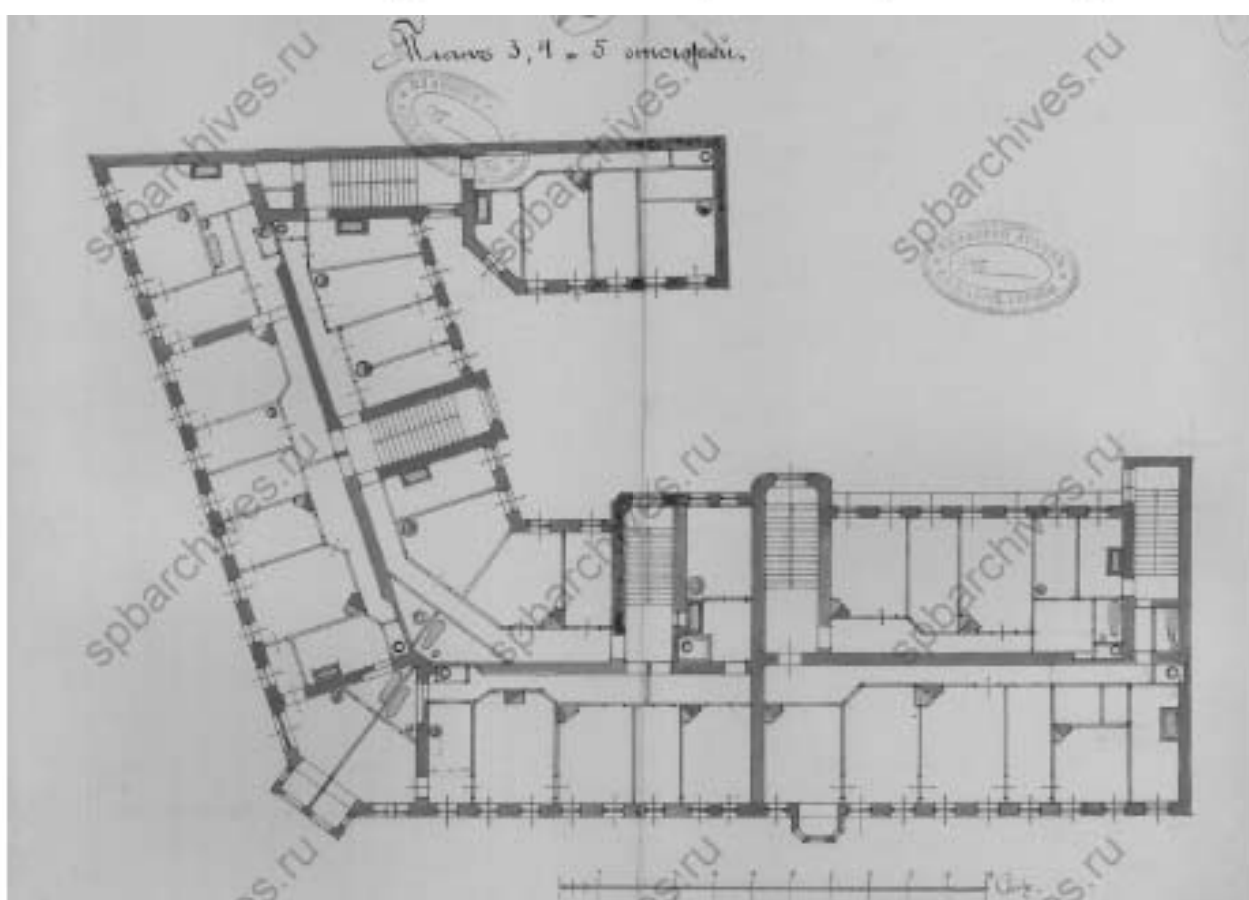
Илл. 30. План подвала. Февраль 1909 г. // Источник: ЦГИА СПб. Фонд 513. Опись 102. Дело 1694.



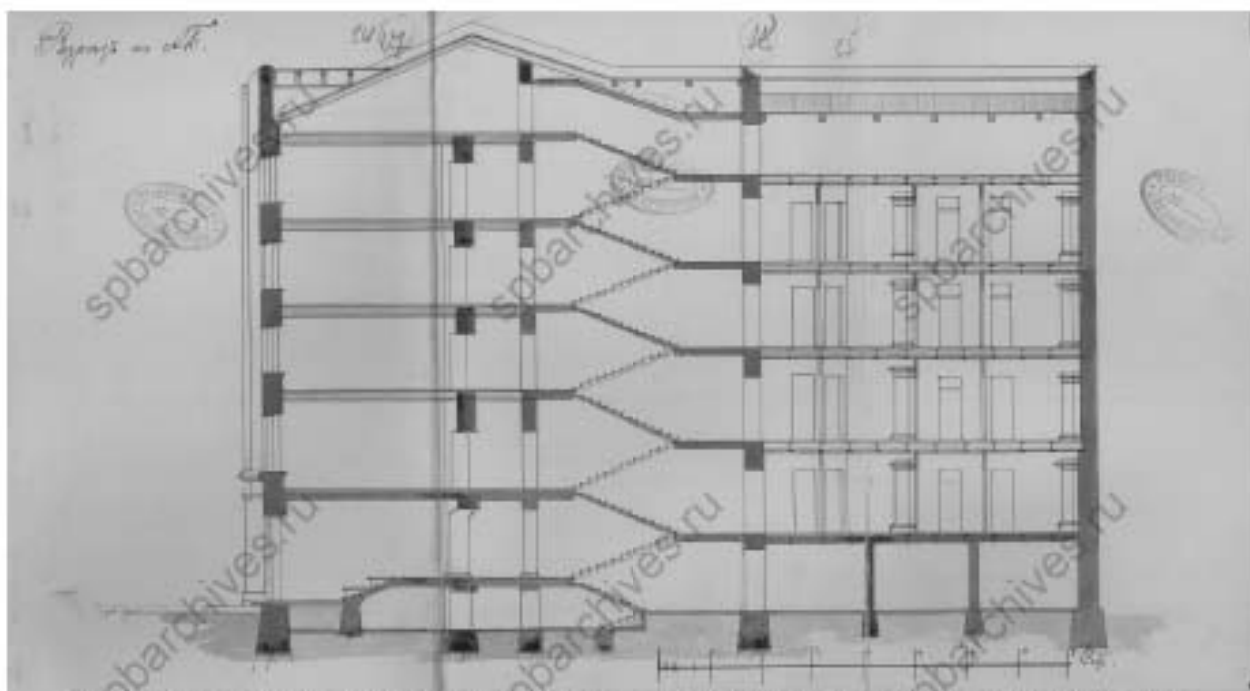
Илл. 31. План 1-го этажа. Февраль 1909 г. // Источник: ЦГИА СПб. Фонд 513. Опись 102. Дело 1694.



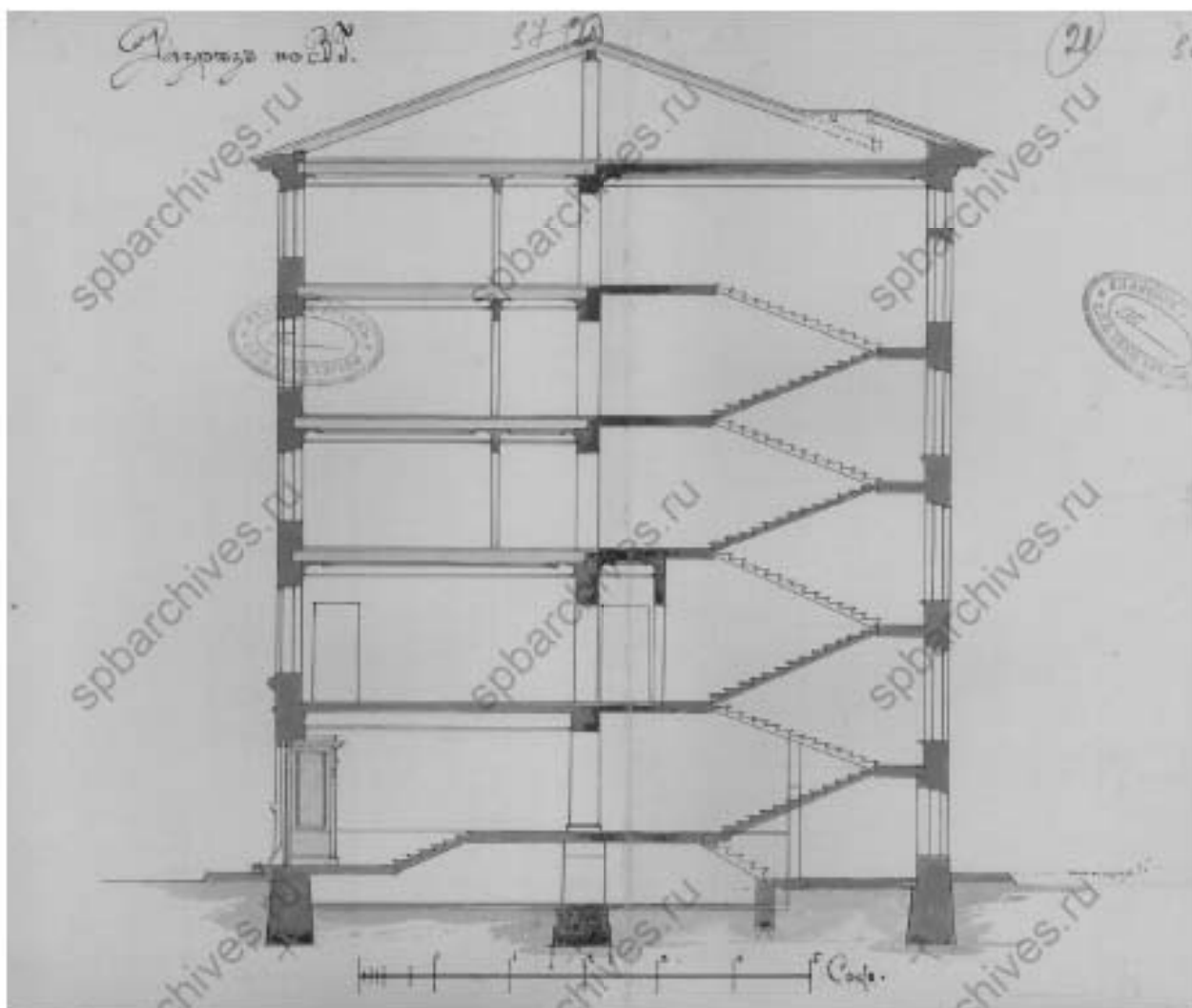
Илл. 32. План 2-го этажа. Февраль 1909 г. // Источник: ЦГИА СПб. Фонд 513. Опись 102. Дело 1694.



Илл. 33. План 3, 4 и 5 этажа. Февраль 1909 г. // Источник: ЦГИА СПб. Фонд 513. Опись 102. Дело 1694.



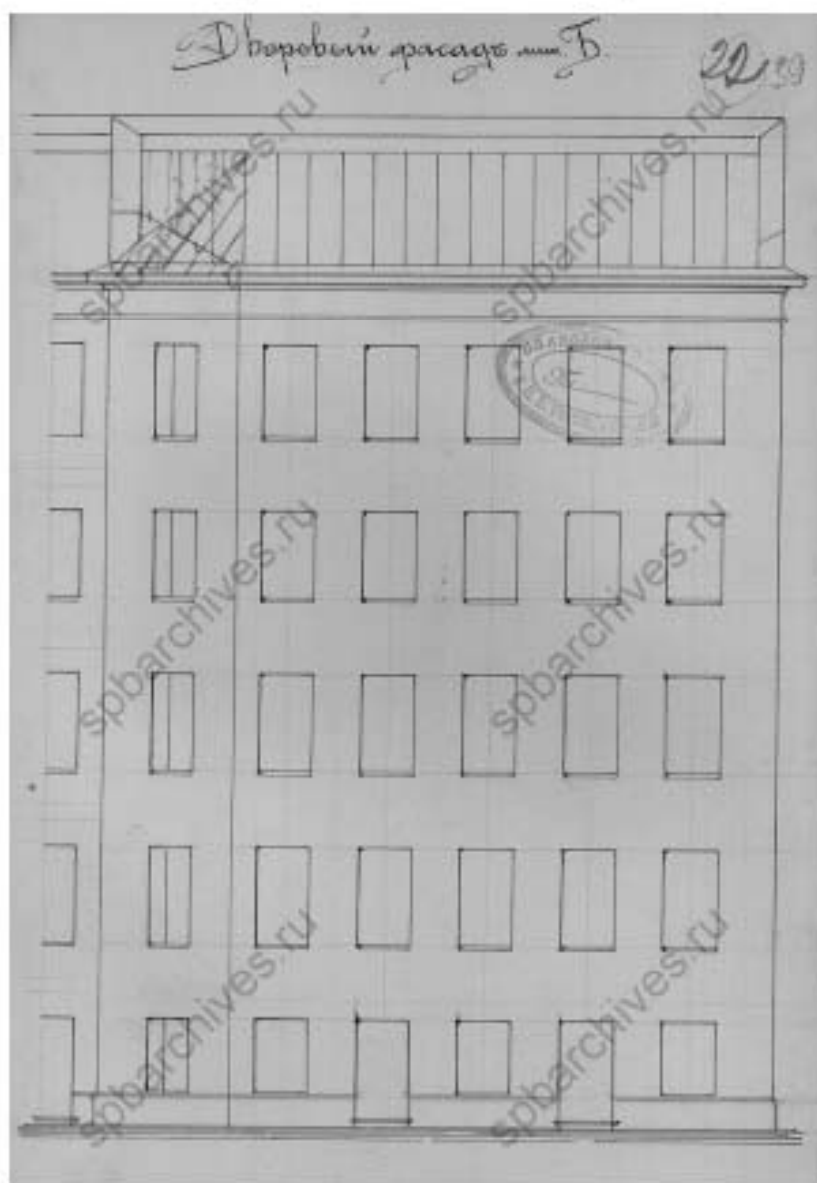
Илл. 34. Разрез по АБ. Февраль 1909 г. // Источник: ЦГИА СПб. Фонд 513. Опись 102. Дело 1694.




Илл. 35. Разрез по ВГ. Февраль 1909 г. // Источник: ЦГИА СПб. Фонд 513. Опись 102. Дело 1694.



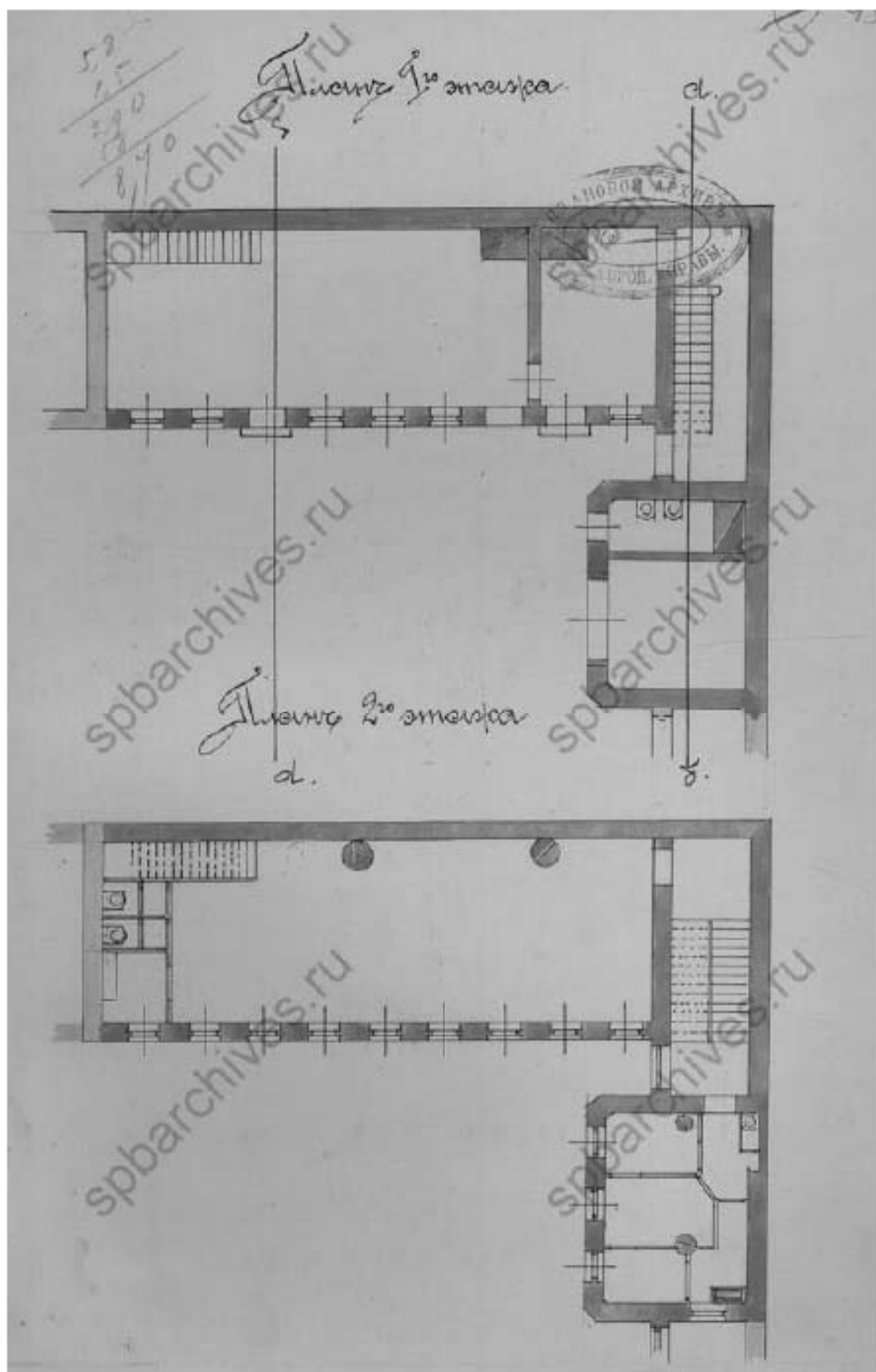
Илл. 36. Фасад по наб. р. Смоленки и 8-й линии Васильевского Острова. Февраль 1909 г. // Источник: ЦГИА СПб. Фонд 513. Опись 102. Дело 1694.



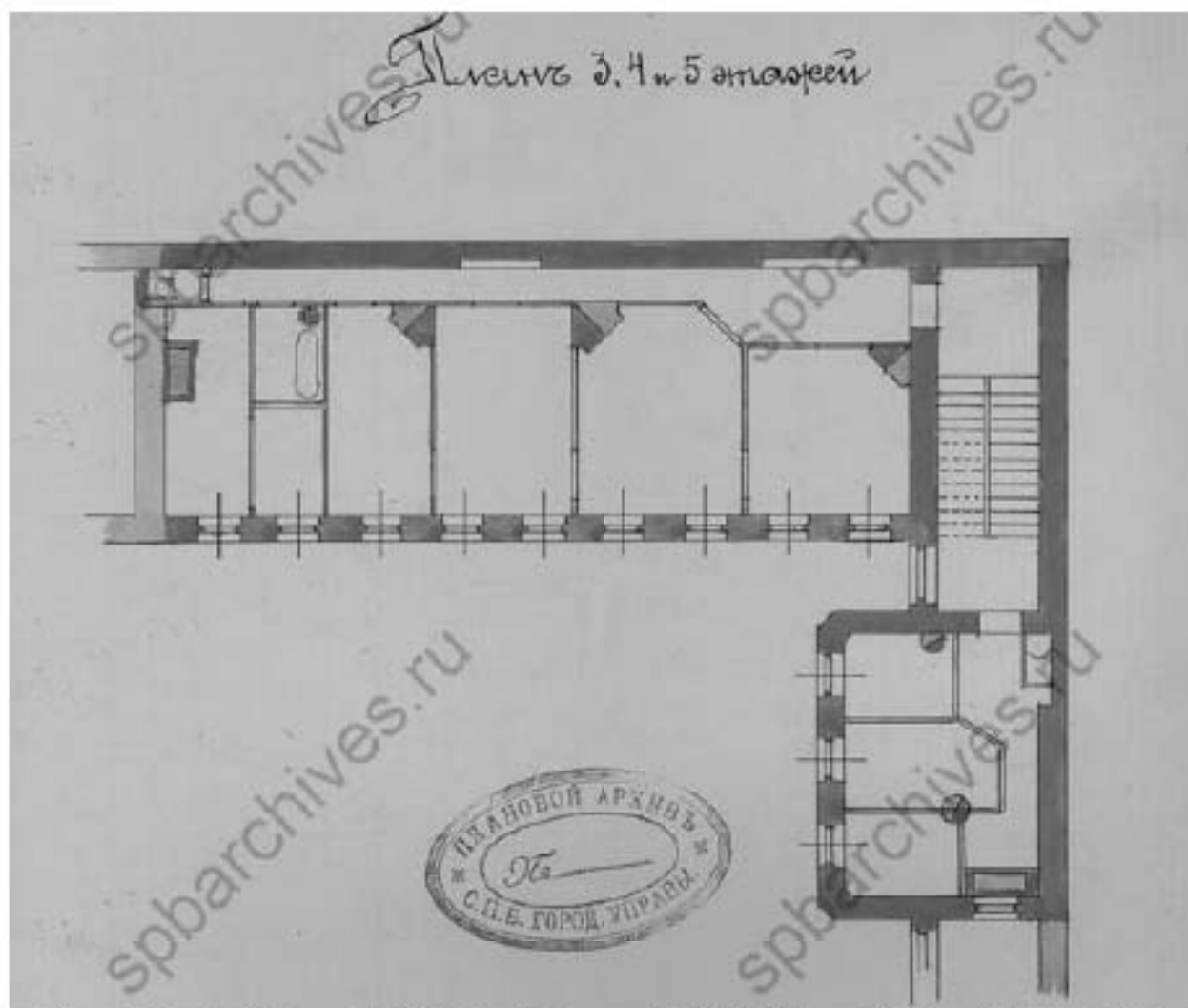
Илл. 37. Дворовый фасад лит. Б. Февраль 1909 г. // Источник: ЦГИА СПб. Фонд 513. Опись 102. Дело 1694.



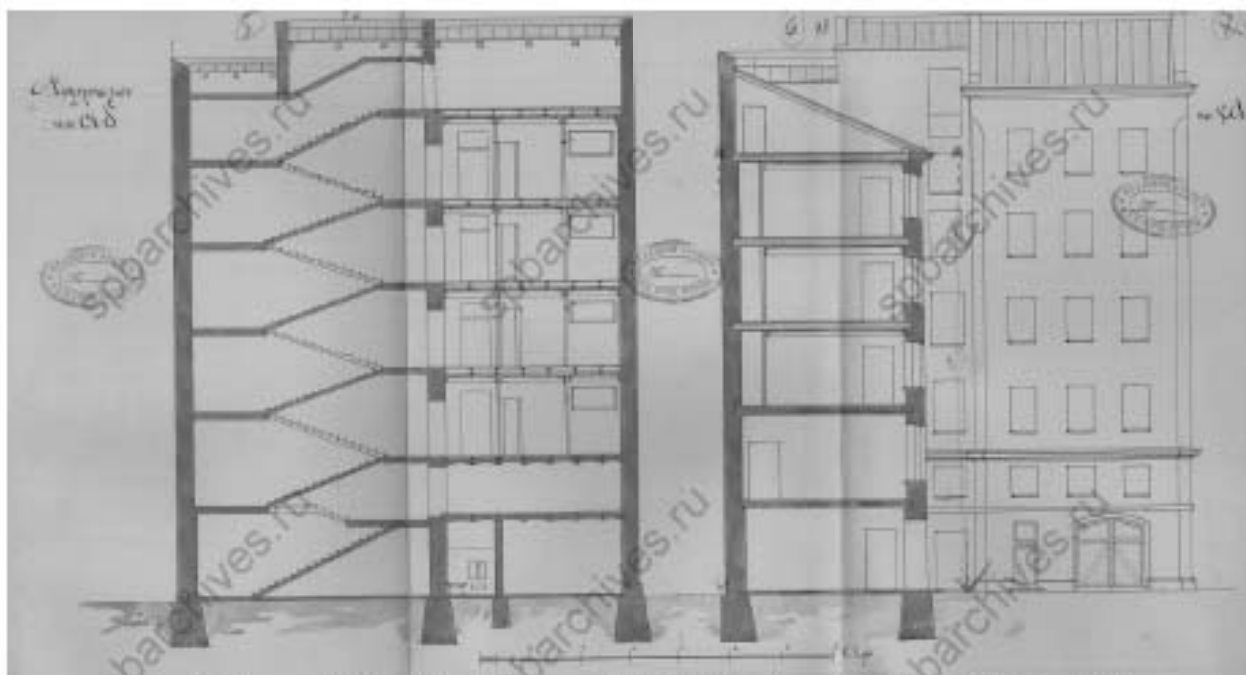
Илл. 38. План двора Финляндскаго уроженца Н. А. Рейхель Васильевской части 2-го участка № 75. Май 1909 г. // Источник: ЦГИА СПб. Фонд 513. Опись 102. Дело 1694.



Илл. 39. План 1-го этажа. Май 1909 г. // Источник: ЦГИА СПб. Фонд 513. Опись 102. Дело 1694.



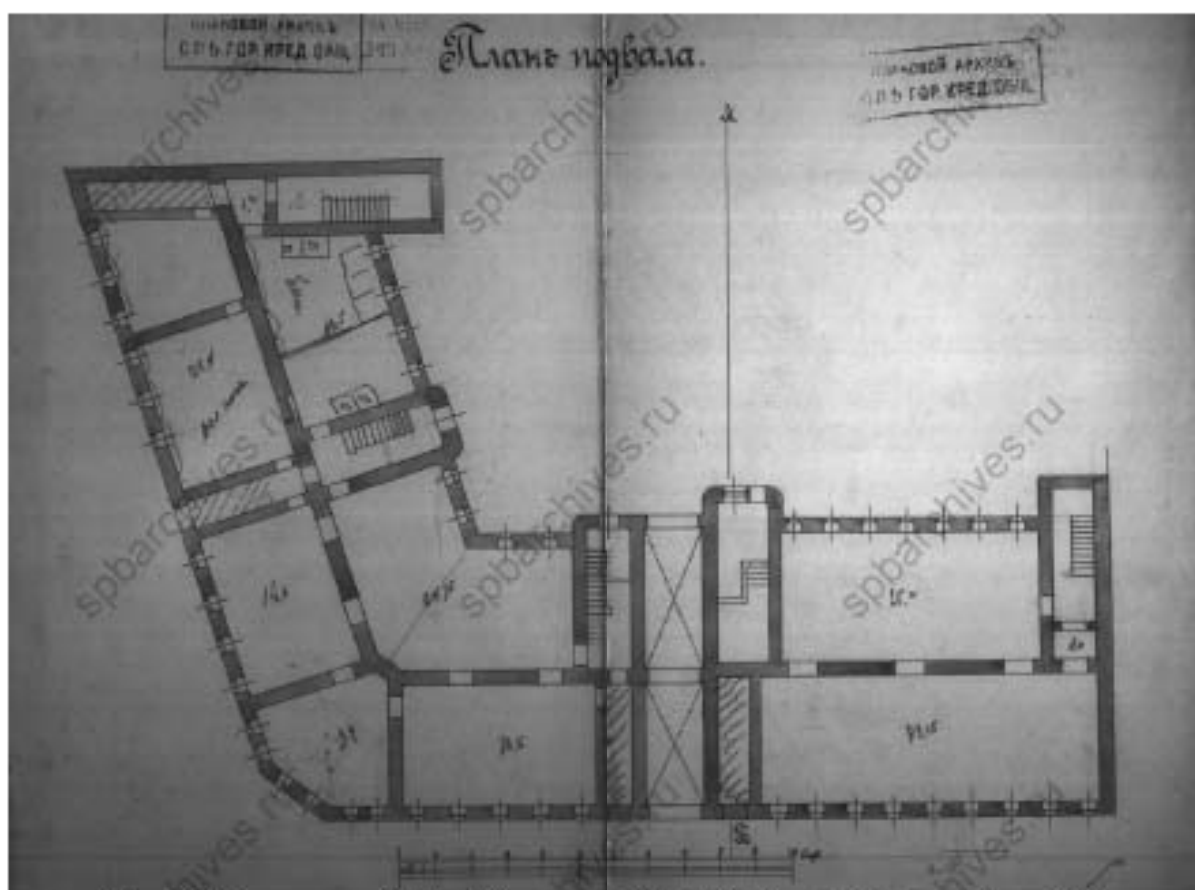
Илл. 40. План 3, 4 и 5 этажей. Май 1909 г. // Источник: ЦГИА СПб. Фонд 513. Опись 102. Дело 1694.



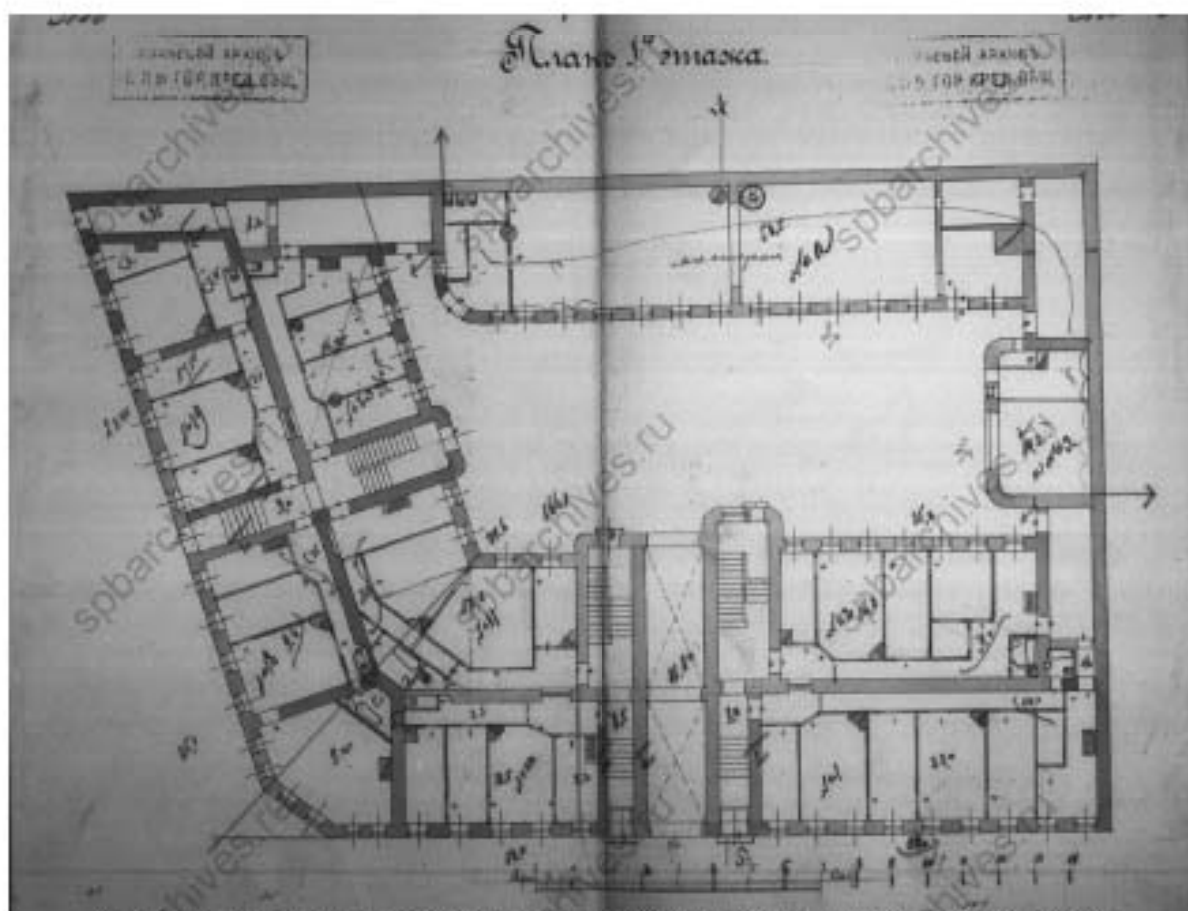
Илл. 41. Разрезы. Май 1909 г. // Источник: ЦГИА СПб. Фонд 513. Опись 102. Дело 1694.



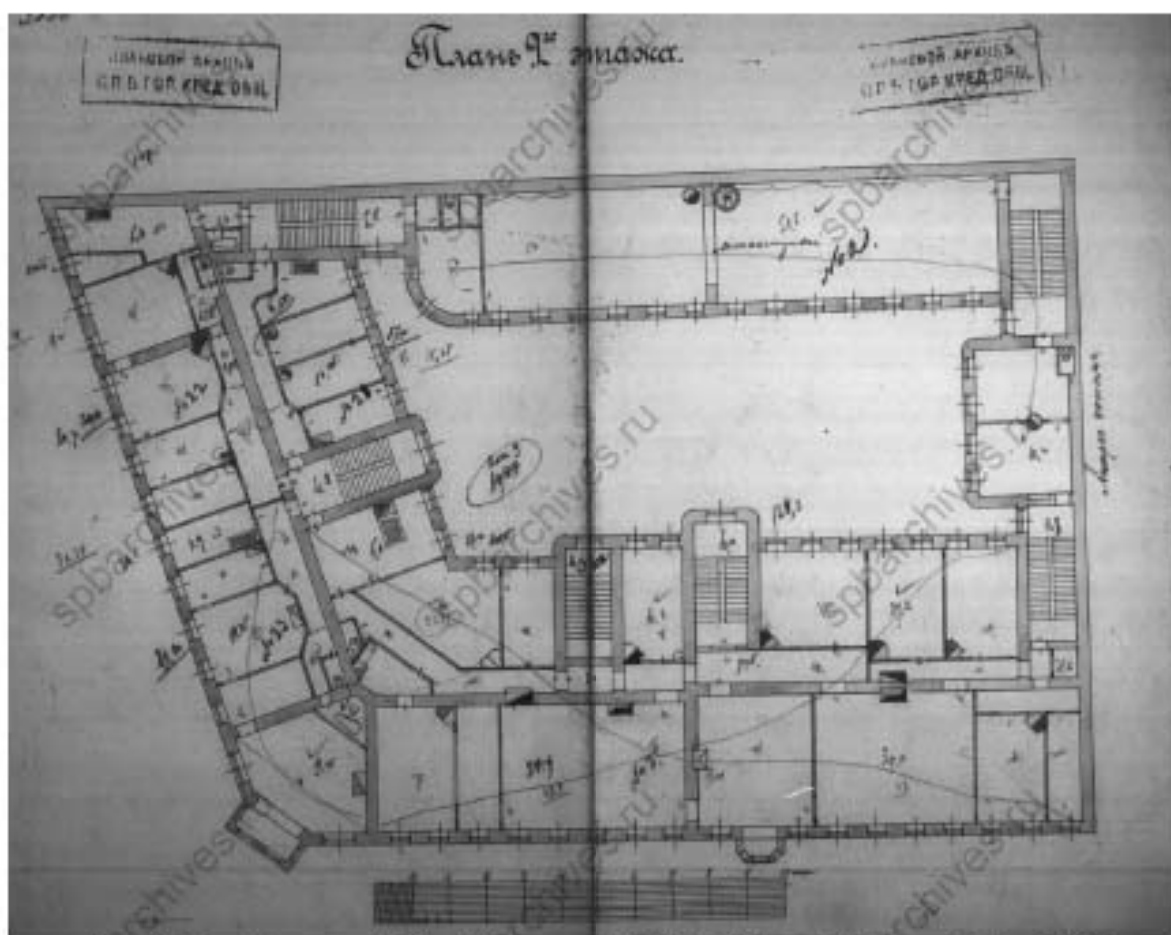
Илл. 42. План двора Финляндского уроженца А. Н. Рейхель. Васильевской части 2-го участка № 75. 1910 г. // Источник: ЦГИА СПб. Фонд 515. Опись 4. Дело 2805.



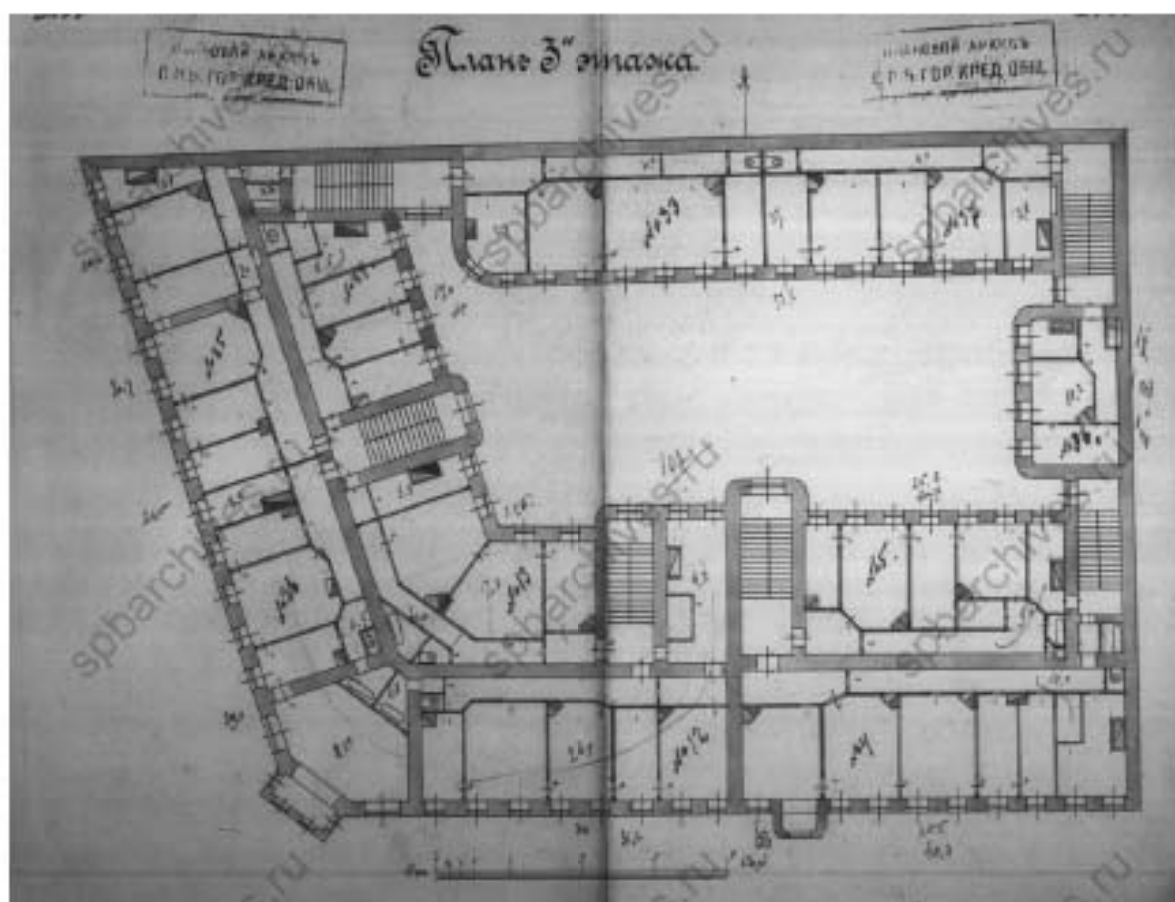
Илл. 43. План подвала. 1910 г. // Источник: ЦГИА СПб. Фонд 515. Опись 4. Дело 2805.



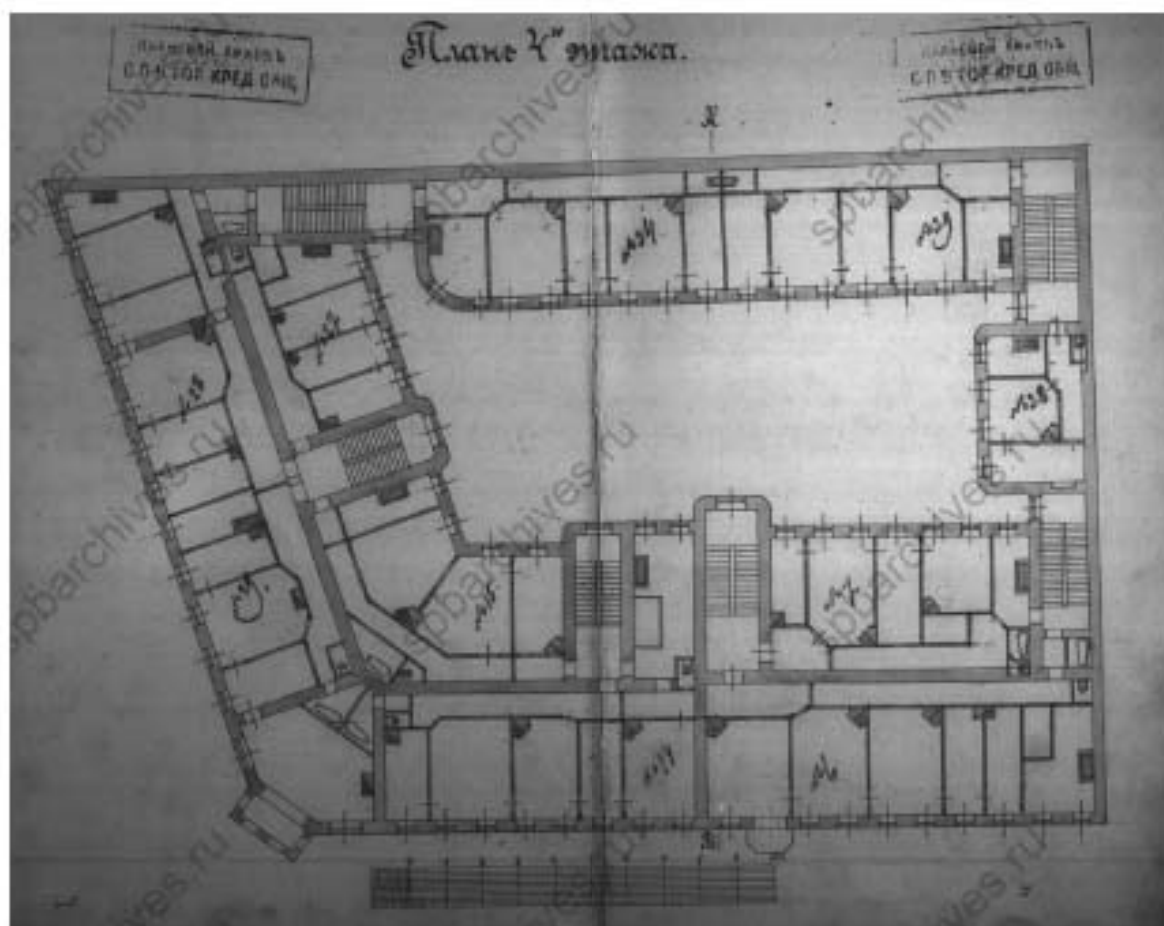
Илл. 44. План 1-го этажа. 1910 г. // Источник: ЦГИА СПб. Фонд 515. Опись 4. Дело 2805.



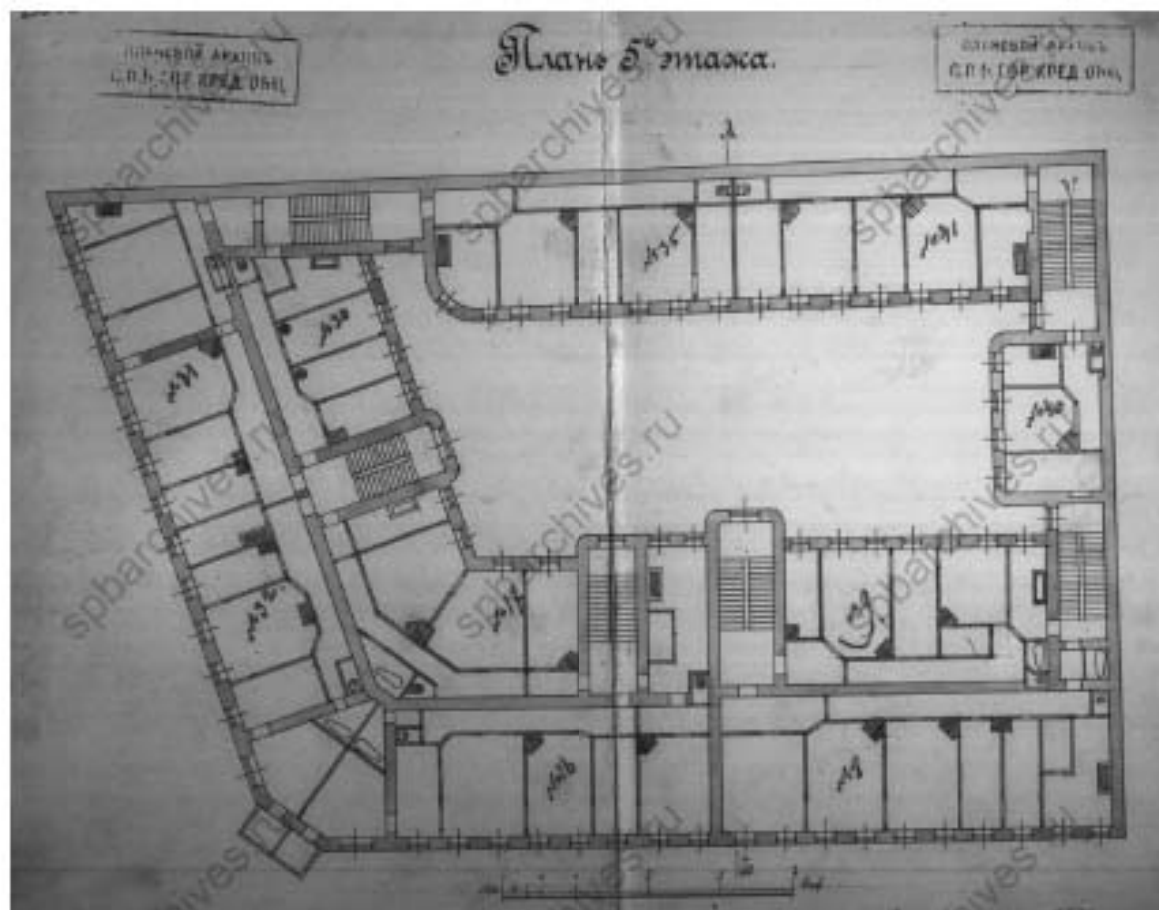
Илл. 45. План 2-го этажа. 1910 г. // Источник: ЦГИА СПб. Фонд 515. Опись 4. Дело 2805.



Илл. 46. План 3-го этажа. 1910 г. // Источник: ЦГИА СПб. Фонд 515. Опись 4. Дело 2805.



Илл. 47. План 4-го этажа. 1910 г. // Источник: ЦГИА СПб. Фонд 515. Опись 4. Дело 2805.



Илл. 48. План 5-го этажа. 1910 г. // Источник: ЦГИА СПб. Фонд 515. Опись 4. Дело 2805.



Илл. 51. План Васильевской части II участка по набережной р. Смоленки № 12/75 и № 14 Влад. Александры Николаевны Рейхель. Апрель 1916 г. // Источник: ЦГИА СПб. Фонд 513. Опись 102. Дело 1694.



Илл. 52. Вид въезда на мост по 8-й линии Васильевского острова после ремонта // Источник: ЦГАКФФД СПб. Архивный шифр: Гр 9540. Дата съемки: 1928 г.



Илл. 53. 8-я линия Васильевского острова. Фасад углового дома №75/12 (угол с набережной реки Смоленки) // Источник: ЦГАКФФД СПб. Архивный шифр: Гр 74696. Дата съемки: 1960 г.



Илл. 54. Вид части фасада жилого дома № 85/12 со стороны 8-й линии Васильевского острова, завершенного фигурным аттиком украшенным маскаронном (архитектор В.К. Вейс, 1909-1910 гг.) // Источник: ЦГАКФФД СПб. Архивный шифр: Ар 217306. Дата съемки: 1979 г.



Илл. 55. Уральский мост // Источник: <https://pastvu.com/>. Дата съемки: 1990 г.



Илл. 56. Вид от набережной реки Смоленки на дом № 85 на 8-й линии Васильевского острова. Архитектор В.К. Вейс, 1909- 1910 гг. // Источник: ЦГАКФФД СПб. Архивный шифр: Ар 217522. Дата съемки: 1993 г.



Илл. 57. Перспектива реки Смоленки от Камской улицы до Уральского моста. 1993 г. //
 Источник: ЦГАКФФД СПб. Архивный шифр: Ар 217512.



Илл. 58. Набережная реки Смоленки, 12/85, угол 8-й линии // Источник: Книга «Василеостровский район». В. Соболев,
 Г. Никитенко. «Белое и черное». СПб. 1999.



Илл. 59. Вид створки ворот в арочном проезде дома № 85/12 по 8-й линии Васильевского острова со стороны набережной реки Смоленки (бывшее общежитие рабочих оптико-механического завода «Н.И. Рейхель», архитектор В.К. Вейс, 1909-1910 гг.) // Источник: ЦГАКФФД СПб. Ар 229124. Дата съемки: 2002 г.

Приложение № 10 к Акту

по результатам государственной историко-культурной экспертизы проекта обеспечения сохранности выявленного объекта культурного наследия «Дом Н.А. Рейхеля», расположенного по адресу: Санкт-Петербург, 8-я линия В.О., дом 85, литера А (Санкт-Петербург, 8-я линия, 85; Смоленки р. наб., 12), при проведении земляных, строительных, мелиоративных, хозяйственных работ, указанных в ст. 30 Федерального закона №73-ФЗ работ по использованию лесов и иных работ, включающего оценку воздействия таких работ на указанный объект и содержащего меры по обеспечению сохранности указанного объекта при проведении таких работ на земельном участке, непосредственно связанном с земельным участком в границах территории объекта культурного наследия, в ходе строительства многоквартирного дома со встроенно-пристроенными помещениями и встроенно-пристроенным подземным гаражом по адресу: Санкт-Петербург, набережная реки Смоленки, дом 8/86 (юго-восточнее дома 8/86 литера Б по набережной реки Смоленки), кадастровый номер 78:06:0002036:2866, разработанного ООО «ИСП «Геореконструкция» в 2024 году, шифр: 02-2024-023-ОСОКН

Иная документация



ПРАВИТЕЛЬСТВО САНКТ-ПЕТЕРБУРГА

КОМИТЕТ ПО ГОСУДАРСТВЕННОМУ КОНТРОЛЮ, ИСПОЛЬЗОВАНИЮ И ОХРАНЕ
ПАМЯТНИКОВ ИСТОРИИ И КУЛЬТУРЫ
(КГИОП)

пл. Ломоносова, д. 1, Санкт-Петербург, 191023. Тел. (812) 315-43-03, (812) 571-64-31, Факс (812) 710-42-45
E-mail: kgiop@gov.spb.ru <https://www.gov.spb.ru>, <http://kgiop.ru>

На № 46855802 от 21.12.2021
Пер. №01-27-1869/21-0-0 от 22.12.2021

ЗАКЛЮЧЕНИЕ

Заказчик: ООО «СПКБ», 197341, Санкт-Петербург, Фермерское ш., д.32, кв. 88Н
№01-27-1869/21-0-1 от 22.12.2021 ца, ф.И.О. физического лица, местонахождение
(местожительство), ИНН юридического лица)

Адрес объекта: Санкт-Петербург, наб. реки Смоленки, дом 8/86 (юго-восточнее дома 8/86
литера Б по набережной реки Смоленки)

(адрес здания/сооружения/земельного участка/иного объекта, в отношении
которого планируется проведение работ)

Эскизный проект: «Многоквартирный жилой дом со встроенно-пристроенными
помещениями и встроенно-пристроенным полземным гаражом. Концепция.
Архитектурные решения», выполненный ООО «СПКБ»

(номер, серия, наименование)

Прилагаемые материалы (историческая справка, опорный план, фотофиксация,
техническое заключение, визуализация, инженерные изыскания, ландшафтные изыскания,
обмеры) представлены в составе проектной документации

(номера, серии, наименования)

Режим зоны охраны объектов культурного наследия на территории Санкт-Петербурга, в
границах которой расположен объект: единая зона регулирования застройки и
хозяйственной деятельности 1 объектов культурного наследия, расположенных в
исторически сложившихся центральных районах Санкт-Петербурга (участок ОЗРЗ-1(06)) а
также в границах территорий предварительных археологических разведок ЗА 2.

На территории ОЗРЗ-1 устанавливаются следующие запреты:

3.1.2. Запрещается снос (демонтаж) исторических зданий.

3.1.3. Запрет, указанный в пункте 3.1.2 настоящего раздела Режимов,
не распространяется на следующие случаи разборки, демонтажа отдельных строительных
конструкций (частей объекта капитального строительства):

разборка, демонтаж отдельных строительных конструкций, аварийное состояние
которых установлено в соответствии с требованиями действующих документов по
стандартизации (в том числе межгосударственных стандартов);

разборка, демонтаж отдельных строительных конструкций в случае отсутствия
технической возможности их сохранения при осуществлении разборки, демонтажа
строительных конструкций, аварийное состояние которых установлено в соответствии с
требованиями действующих документов по стандартизации (в том числе
межгосударственных стандартов);

разборка, демонтаж отдельных строительных конструкций в ходе капитального
ремонта, реконструкции исторического здания, влекущих изменение его внешнего облика,
допускаемое Режимами.

Правообладатель земельного участка, на котором располагалось историческое здание, образующее ценную историческую среду кварталов и указанное в приложении 1 к Режимам, обязан осуществить его восстановление в случае полной или частичной утраты исторического здания, произошедшей в том числе в результате разборки, демонтажа отдельных строительных конструкций, аварийное состояние которых было установлено в соответствии с требованиями действующих документов по стандартизации (в том числе межгосударственных стандартов), за исключением случаев разборки, демонтажа строительных конструкций в ходе капитального ремонта, реконструкции исторического здания, допускаемых Режимами.

Правообладатель земельного участка, на котором располагалось историческое здание, формирующее уличный фронт, но не образующее ценную историческую среду кварталов и не указанное в приложении 1 к Режимам, обязан осуществить его восстановление в части внешнего облика, воспринимаемого с открытых городских пространств, в случае полной или частичной утраты исторического здания, произошедшей в том числе в результате разборки, демонтажа отдельных строительных конструкций, аварийное состояние которых было установлено в соответствии с требованиями действующих документов по стандартизации (в том числе межгосударственных стандартов).

В случае полной или частичной утраты исторического здания, произошедшей в результате разборки, демонтажа отдельных строительных конструкций с нарушением требований режимов, правообладатель земельного участка обязан осуществить его восстановление в части внешнего облика.

Восстановление исторического здания осуществляется после получения положительного заключения государственного органа охраны объектов культурного наследия.

3.1.4. Запрещается изменение внешнего облика исторических зданий, а также восстановленных объектов исторической застройки, за исключением случаев, предусмотренных в настоящем пункте.

В отношении исторических зданий, а также восстановленных объектов исторической застройки может выполняться:

а) увеличение высоты зданий, формирующих внутриквартальную застройку и визуально не воспринимаемых с открытых городских пространств (за исключением исторических зданий, образующих ценную историческую среду кварталов и указанных в приложении 1 к Режимам), при одновременном соблюдении следующих условий:

высота здания, формирующего внутриквартальную застройку и расположенного в границах композиционно завершенных пространств, указанных в приложении 1 к Режимам, или примыкающего к композиционно завершенным пространствам, указанным в приложении 1 к Режимам, не должна превышать отметку конька крыши здания, формирующего уличный фронт и расположенного перед соответствующим зданием;

высота здания, формирующего внутриквартальную застройку, должна обеспечивать отсутствие его визуального восприятия с открытых городских пространств, за исключением случаев, когда уличный фронт сформирован одноэтажными историческими зданиями;

б) устройство мансард с повышением отметки конька не более чем на 1 м:

на зданиях, формирующих уличный фронт, при условии сохранения конфигурации лицевого ската крыши, размеров и конфигурации исторических проемов, расположенных на лицевом скате крыши, а также исторических проемов, визуально воспринимаемых с открытых городских пространств;

на формирующих внутриквартальную застройку исторических зданий, образующих ценную историческую среду кварталов и указанных в приложении 1 к Режимам, и (или) зданиях, формирующих внутриквартальную застройку и визуально воспринимаемых с открытых городских пространств, в том числе с частичным

изменением конфигурации крыши, при условии сохранения размеров и конфигурации исторических проемов, визуально воспринимаемых с открытых городских пространств;

в) устройство мансард на зданиях, не воспринимаемых с открытых городских пространств, при условии, если соответствующая мансарда не будет восприниматься с открытых городских пространств;

г) перекрытие дворовых пространств, не превышающее существующую отметку конька крыши меньшего из лицевых корпусов, расположенных непосредственно перед соответствующим дворовым пространством (в случае, если перекрытие дворовых пространств осуществляется путем устройства скатной конструкции, ее предельная высота не должна превышать существующую отметку конька крыши соответствующего лицевого корпуса более чем на 1 м);

д) локальное изменение архитектурного решения лицевых фасадов после получения положительного заключения государственного органа охраны объектов культурного наследия;

е) изменение дворовых фасадов при условии сохранения их архитектурного решения после получения положительного заключения государственного органа охраны объектов культурного наследия, за исключением случая, если историческое здание образует ценную историческую среду квартала и указано в приложении 1 к Режимам;

ж) локальное изменение дворовых фасадов исторических зданий, образующих ценную историческую среду кварталов и указанных в приложении 1 к Режимам, после получения положительного заключения государственного органа охраны объектов культурного наследия;

з) восстановление утраченных элементов исторического архитектурного решения после получения положительного заключения государственного органа охраны объектов культурного наследия.

3.2. На территории ОЗРЗ-1 устанавливаются следующие ограничения:

3.2.1. Строительство, реконструкция зданий, строений, сооружений могут осуществляться при условии обеспечения сохранности примыкающих объектов культурного наследия, выявленных объектов культурного наследия, исторических зданий.

3.2.3. Устройство мансард на расположенных в границах композиционно завершенных пространств, указанных в приложении 1 к Режимам, или примыкающих к ним зданиях, формирующих уличный фронт и не являющихся историческими зданиями и восстановленными объектами исторической застройки, может осуществляться при условии сохранения конфигурации лицевого ската крыши. Повышение отметки конька на 1 м не является изменением конфигурации крыши по смыслу настоящего пункта.

Устройство мансард на указанных зданиях с плоской крышей может осуществляться при условии устройства лицевого ската с углом наклона не более 30 градусов.

3.2.4. Строительство зданий, строений, сооружений, а также реконструкция зданий, строений, сооружений, не являющихся историческими зданиями и восстановленными объектами исторической застройки, может осуществляться с учетом специальных требований, установленных Режимом для соответствующего квартала, но не выше:

а) для уличного фронта максимальная высота рассчитывается с учетом высот меньшего по высоте и большего по высоте из ближайших формирующих уличный фронт соответствующего квартала (уличные фронты, в случае если строящееся, реконструируемое здание, строение, сооружение выходит на несколько улиц исторических зданий, восстановленных объектов исторической застройки, зданий, являющихся объектами (выявленными объектами) культурного наследия, по следующей формуле:

$$H = (I - h) \times 0,65 + h,$$
 (где «H» – рассчитываемая высота здания, строения сооружения (его элемента); «I» – высота большего по высоте из ближайших зданий (его элемента); «h» – высота меньшего по высоте из ближайших зданий (его элемента);

б) для внутриквартальной застройки:

высота объектов капитального строительства, расположенных в границах композиционно завершенных пространств, указанных в приложении 1 к Режимам, или примыкающих к композиционно завершенным пространствам, указанным в приложении 1 к Режимам, не должна превышать отметку конька крыши здания, формирующего уличный фронт и расположенного перед соответствующим объектом капитального строительства (при этом соответствующий объект капитального строительства не должен визуально восприниматься с открытых городских пространств), за исключением случаев, когда уличный фронт сформирован одноэтажными историческими зданиями;

высота иных объектов капитального строительства должна обеспечивать отсутствие их визуального восприятия с открытых городских пространств, за исключением случаев, когда уличный фронт сформирован одноэтажными историческими зданиями.

Высотные ограничения, предусмотренные настоящим пунктом для зданий, формирующих уличный фронт, которые расположены более чем на 1/3 глубины квартала, распространяются на части соответствующих зданий, расположенных в пределах 1/3 глубины квартала (в отношении частей указанных зданий, расположенных более чем на 1/3 глубины квартала, действуют высотные ограничения для внутриквартальной застройки).

3.2.5. Строительство, реконструкция зданий, строений и сооружений, а также капитальный ремонт исторических зданий, допускаемые Режимами, осуществляются после получения положительного заключения государственного органа охраны объектов культурного наследия.

3.2.13. Ограничения по высоте устанавливаются в соответствии со схемой приложения 2 к Режимам при условии соблюдения запретов (ограничений), установленных Режимами.

Согласно приложению № 1 к Режимам Закона Санкт-Петербурга от 19.01.2009 № 820-7 для ЗА 2 – работы, связанные с углублением в грунт более 0,5 м (в том числе новое строительство, реконструкция и капитальный ремонт, прокладка и ремонт инженерных (дренажных) коммуникаций и сооружений, предполагающие выемку грунта инженерные изыскания, благоустройство территории) производятся только при условии проведения предварительных археологических разведок, обеспечивающих выявление объектов археологического наследия на территории производства работ.

(согласно Закону Санкт-Петербурга от 24.12.2008 № 820-7, в том числе указывается соответствующая норма, предусматривающей необходимость получения заключения)

По результатам рассмотрения представленных документов и их анализа на предмет:

Соответствия п.1.3.1.8, п.1.3.1.16

(указывается предмет рассмотрения, а также соответствующий пункт постановления Правительства Санкт-Петербурга от 29.12.2014 (в ред. от 26.09.2017))

КГИОП принято решение о выдаче ЗАКЛЮЧЕНИЯ (выбрать нужное)

о соответствии режиму использования земель в границах объединенных зон охраны (положительное заключение)

о несоответствии режиму использования земель в границах объединенных зон охраны

(нужное отметить - "V")

Проектом предусматривается:

-реконструкция здания по адресу: наб. р. Смоленки, д.8/86, лит.Б с повышением отметки конька на 1м и изменение функционального назначения. Демонтаж конструкций проектом не предусмотрен;

- демонтаж зданий, не являющихся историческими (7-я линия В.О., д.84, лит.А, наб. р. Смоленки, д.10, корп.2, лит.Г, 8-я линия В.О., д.83, корп.3, лит.Е, 7-я линия В.О., д.82, корп.2, лит.Б) с последующим строительством многоквартирного многосекционного дома переменной этажности со встроенными помещениями общественного назначения и пристроенной многоэтажной автостоянкой. Высота секции проектируемого уличного фронта по 7-й линии В.О. составляет +17, 50 м от уровня земли, высота дворовых секций составляет +23 м и +28 м от уровня земли.

Указанные работы соответствуют режиму ОЗРЗ-1(06)

(дополнительная мотивировка принятия решения)

**Врио заместителя председателя
Комитета**

ДОКУМЕНТ ПОДПИСАН
ЭЛЕКТРОННОЙ ПОДПИСЬЮ

Сертификат 02FB54B300CDACC58748A894F8F7801508
Владелец Козырева Екатерина Андреевна
Действителен с 26.10.2021 по 26.10.2022

Е.А. Козырева



ПРАВИТЕЛЬСТВО САНКТ-ПЕТЕРБУРГА
СЛУЖБА ГОСУДАРСТВЕННОГО СТРОИТЕЛЬНОГО
НАДЗОРА И ЭКСПЕРТИЗЫ САНКТ-ПЕТЕРБУРГА

ул. Зодчего Росси, д.1-3, Санкт-Петербург, 191023; Тел.(812)576-15-00, Факс (812) 576-15-06

E-mail: gne@gov.spb.ru [http:// www.gov.spb.ru](http://www.gov.spb.ru)

ОКПО 74847002; ОКОГУ 23900; ОГРН 1047839034484; ИНН/КПП 7840016760/784001001

РАЗРЕШЕНИЕ НА СТРОИТЕЛЬСТВО

Раздел 1. Реквизиты разрешения на строительство	
1.1. Дата разрешения на строительство:	22.02.2023
1.2. Номер разрешения на строительство:	78-002-0192-2023
1.3. Наименование органа (организации):	Служба государственного строительного надзора и экспертизы Санкт-Петербурга
1.4. Срок действия настоящего разрешения:	22.02.2027
Раздел 2. Информация о застройщике	
2.2. Сведения о юридическом лице	
2.2.1.1. Полное наименование:	Общество с ограниченной ответственностью "Специализированный застройщик "Структура-4"
2.2.1.2. ИНН:	7814779371
2.2.1.3. ОГРН:	1207800102212
Раздел 3. Информация об объекте капитального строительства	
3.1. Наименование объекта капитального строительства (этапа) в соответствии с проектной документацией:	Многоквартирный дом со встроенно-пристроенными помещениями и встроенно-пристроенным подземным гаражом
3.2. Вид выполняемых работ в отношении объекта капитального строительства в соответствии с проектной документацией:	строительство

3.3. Адрес (местоположение) объекта капитального строительства	
3.3.1. Субъект Российской Федерации:	Санкт-Петербург
3.3.2. Муниципальный район, муниципальный округ, городской округ или внутригородская территория (для городов федерального значения) в составе субъекта Российской Федерации, федеральная территория:	
3.3.3. Городское или сельское поселение в составе муниципального района (для муниципального района) или внутригородского района городского округа (за исключением зданий, строений, сооружений, расположенных на федеральных территориях):	Василеостровский район
3.3.4. Тип и наименование населенного пункта:	Санкт-Петербург
3.3.5. Наименование элемента планировочной структуры:	
3.3.6. Наименование элемента улично-дорожной сети:	набережная Реки Смоленки, дом 8/86 (юго-восточнее дома 8/86 литера Б по набережной реки Смоленки)
3.3.7. Тип и номер здания (сооружения):	
Раздел 4. Информация о земельном участке	
4.1.1. Кадастровый номер земельного участка (земельных участков), в границах которого (которых) расположен или планируется расположение объекта капитального строительства:	78:06:0002036:2866
4.2.1. Площадь земельного участка (земельных участков), в границах которого (которых) расположен или планируется расположение объекта капитального строительства:	10 735 кв.м.
4.3. Сведения о градостроительном плане земельного участка	
4.3.1.1. Дата:	17.01.2022
4.3.1.2. Номер:	РФ-78-1-12-000-2022-0064
4.3.1.3. Наименование органа, выдавшего градостроительный план земельного участка:	Комитет по градостроительству и архитектуре
Раздел 5. Сведения о проектной документации, типовом архитектурном решении	
5.2. Сведения о разработчике - юридическом лице	
5.2.1. Полное наименование:	ООО "Специальное Проектно-Конструкторское Бюро"
5.2.2. ИНН:	7814484762

5.2.3. ОГРН:	1109847013396
Раздел 6. Информация о результатах экспертизы проектной документации и государственной экологической экспертизы	
6.1. Сведения об экспертизе проектной документации	
6.1.1.1. Дата утверждения:	15.02.2023
6.1.1.2. Номер:	78-2-1-3-007022-2023
6.1.1.3. Наименование органа или организации, выдавшей положительное заключение экспертизы проектной документации:	ОБЩЕСТВО С ОГРАНИЧЕННОЙ ОТВЕТСТВЕННОСТЬЮ "МЕЖРЕГИОНАЛЬНАЯ НЕГОСУДАРСТВЕННАЯ ЭКСПЕРТИЗА"
Раздел 7. Проектные характеристики объекта капитального строительства	
7.1. Наименование объекта капитального строительства, предусмотренного проектной документацией:	Многоквартирный дом со встроенно-пристроенными помещениями и встроенно-пристроенным подземным гаражом
7.1.1. Вид объекта капитального строительства:	Здание
7.1.2. Назначение объекта:	Жилое
7.1.4. Площадь застройки (кв. м):	4 944,0
7.1.4.1. Площадь застройки части объекта капитального строительства (кв. м):	
7.1.5. Площадь (кв. м):	31 018,86
7.1.5.1. Площадь части объекта капитального строительства (кв. м):	
7.1.6. Площадь нежилых помещений (кв. м):	
7.1.7. Площадь жилых помещений (кв. м):	
7.1.8. Количество помещений (штук):	
7.1.9. Количество нежилых помещений (штук):	
7.1.10. Количество жилых помещений (штук):	
7.1.11. в том числе квартир (штук):	
7.1.12. Количество машино-мест (штук):	116
7.1.13. Количество этажей:	6,7,9
7.1.14. в том числе, количество подземных этажей:	1

7.1.15. Вместимость (человек):	
7.1.16. Высота (м):	28,0
7.1.17. Иные показатели:	<p>Площадь встроенно-пристроенных помещений - 1723,61 кв.м;</p> <p>Общая площадь жилых помещений (за исключением балконов, лоджий, веранд и террас) - 19159,75 кв.м;</p> <p>Количество квартир - 364 шт.;</p> <p>Общая площадь жилых помещений (с учетом балконов, лоджий, веранд и террас) - 19753,35 кв.м;</p> <p>Общая площадь встроенно-пристроенного подземного гаража - 2071,71 кв.м.</p>



Начальник Службы

(должность)

(подпись)

В.Г. Болдырев

(расшифровка подписи)

22.02.2023 г.

Примечание:

В случае, если в соответствии с Градостроительным кодексом РФ при осуществлении строительства, реконструкции объекта капитального строительства предусмотрен государственный строительный надзор, застройщик или технический заказчик заблаговременно, но не позднее чем за семь рабочих дней до начала строительства, реконструкции объекта капитального строительства должен направить в уполномоченный на осуществление государственного строительного надзора орган исполнительной власти извещение о начале таких работ (часть 5 статьи 52 Градостроительного кодекса РФ).





ПРАВИТЕЛЬСТВО САНКТ-ПЕТЕРБУРГА
КОМИТЕТ ПО ГОСУДАРСТВЕННОМУ
КОНТРОЛЮ, ИСПОЛЬЗОВАНИЮ
И ОХРАНЕ ПАМЯТНИКОВ
ИСТОРИИ И КУЛЬТУРЫ
(КГИОП)

ул. Зодчего Росси, д. 1-3, литера А, Санкт-Петербург, 191023
Тел. (812) 417-43-03, Факс (812) 710-42-45
E-mail: kgiop@gov.spb.ru
https://www.gov.spb.ru, http://kgiop.ru

Генеральному директору
ООО «Институт строительного
проектирования «Геореконструкция»

Шашкину А.Г.

Измайловский пр., д. 4,
Санкт-Петербург, 190005

КГИОП СПб
№ 01-24-3535/23-0-1
от 26.02.2024



0 от 25.12.2023

Уважаемый Алексей Георгиевич!

Рассмотрев «Акт по результатам государственной историко-культурной экспертизы документации, обосновывающей меры по обеспечению сохранности выявленного объекта культурного наследия «Дом Н.А. Рейхеля», расположенного по адресу: Санкт-Петербург, 8-я линия В.О., дом 85, литера А (Санкт-Петербург, 8-я линия, 85; Смоленки р. наб., 12), при проведении земляных, строительных, мелиоративных и (или) хозяйственных работ, указанных в ст. 30 Федерального закона №73-ФЗ работ по использованию лесов и иных работ на земельном участке, непосредственно связанном с земельным участком в границах территории объекта культурного наследия, в ходе строительства многоквартирного дома со встроенно-пристроенными помещениями и встроенно-пристроенным подземным гаражом по адресу: Санкт-Петербург, набережная реки Смоленки, дом 8/86 (земельный участок с кадастровым номером 78:06:0002036:2866), разработанной ООО «ИСП «Геореконструкция» в 2023 году, шифр: 02-2023-016-ОСОКН», подготовленный аттестованным экспертом по проведению историко-культурной экспертизы Терской Ириной Владимировной, опубликованный в сети «Интернет» от 25.12.2023, КГИОП сообщает следующее.

В соответствии с Административным регламентом по предоставлению государственной услуги по согласованию обязательных разделов об обеспечении сохранности объектов культурного наследия (...), утвержденным распоряжением КГИОП от 31.03.2022 № 19-р, КГИОП соглашается с положительным выводом экспертизы, а также, рассмотрев представленную документацию, КГИОП принял решение о согласовании раздела об обеспечении сохранности вышеуказанного объекта культурного наследия, включающего оценку воздействия на него проводимых работ.

Первый заместитель председателя КГИОП

А.В. Михайлов

ВЫПИСКА ИЗ РЕЕСТРА ЛИЦЕНЗИЙ
на осуществление деятельности по сохранению объектов
культурного наследия (памятников истории и культуры) народов
Российской Федерации

Министерство культуры Российской Федерации

(наименование лицензирующего органа)



Выписка из реестра лицензий по состоянию на 30.08.2024*

1. Статус лицензии:

действующая

(действующая/приостановлена/приостановлена частично/прекращена)

2. Регистрационный номер лицензии: МКРФ 04097; номер лицензии в Едином реестре учета лицензий: Л040-00103-00/00404590

3. Дата предоставления лицензии: 10.03.2017

4. Полное и (в случае, если имеется) сокращенное наименование, в том числе фирменное наименование, и организационно-правовая форма юридического лица, адрес его места нахождения, номер телефона, адрес электронной почты, государственный регистрационный номер записи о создании юридического лица:

Общество с ограниченной ответственностью «Институт строительного проектирования «Геореконструкция»; ООО «ИСП «Геореконструкция»;
 190005, г. Санкт-Петербург, просп. Измайловский, д. 4,
 лит. А, пом. 20-Н; +7(812) 339-35-87; mail@geotec.spb.ru;
 ОГРН: 1089847236632

(заполняется в случае, если лицензиатом является юридическое лицо)

5. Полное и (в случае, если имеется) сокращенное наименование иностранного юридического лица, полное и (в случае, если имеется) сокращенное наименование филиала иностранного юридического лица, аккредитованного в соответствии с Федеральным законом «Об иностранных инвестициях в Российской Федерации», адрес (место нахождения), номер телефона и адрес электронной почты филиала иностранного юридического лица на территории Российской Федерации, номер записи об аккредитации филиала иностранного юридического лица в государственном реестре аккредитованных филиалов, представительств иностранных юридических лиц:

(заполняется в случае, если лицензиатом является иностранное юридическое лицо)

6. Фамилия, имя и (в случае, если имеется) отчество индивидуального предпринимателя, государственный регистрационный номер записи о государственной регистрации индивидуального предпринимателя, а также иные сведения, предусмотренные пунктом 5 части 2 статьи 21 Федерального закона «О лицензировании отдельных видов деятельности»:

(заполняется в случае, если лицензиатом является индивидуальный предприниматель)

7. Идентификационный номер налогоплательщика:

7839384343

8. Адреса мест осуществления отдельного вида деятельности, подлежащего лицензированию, и (или) другие данные, позволяющие идентифицировать место осуществления лицензируемого вида деятельности:

190005, г. Санкт-Петербург, просп. Измайловский, д. 4, лит. А, пом. 20-Н

9. Лицензируемый вид деятельности с указанием выполняемых работ, оказываемых услуг, составляющих лицензируемый вид деятельности:

- разработка проектной документации по консервации, реставрации и воссозданию объектов культурного наследия (памятников истории и культуры) народов Российской Федерации;
- разработка проектной документации по ремонту и приспособлению объектов культурного наследия (памятников истории и культуры) народов Российской Федерации.

10. Дата вынесения лицензирующим органом решения о предоставлении лицензии и при наличии реквизиты такого решения:

№ 271 от 10.03.2017

11. Настоящая лицензия переоформлена на основании решения лицензирующего органа – приказа:

№ 1276 от 25.07.2018

(иные сведения)

* Выписка носит информационный характер, после ее составления в реестр лицензий могли быть внесены изменения.