

**А К Т**

**по результатам государственной историко-культурной экспертизы проекта обеспечения сохранности выявленных объектов культурного наследия: «Главное здание» по адресу: Санкт-Петербург, Средний пр. В.О., д. 55, лит. А, и «Церковный флигель» по адресу: Санкт-Петербург, Средний пр. В.О., д. 55, лит. Б, входящих в состав выявленного объекта культурного наследия «Дом призрения бедных императрицы Александры Федоровны» по адресу: Санкт-Петербург, Средний пр. В.О., д. 55; 13-я линия В.О., д. 40 (40-42); выявленного объекта культурного наследия «Вторичная понижающая подстанция Волховской ГЭС» по адресу: Санкт-Петербург, 13-я линия В.О., д. 34, лит. А, при проведении земляных, строительных, мелиоративных, хозяйственных работ, указанных в ст. 30 Федерального закона № 73-ФЗ работ по использованию лесов и иных работ, включающего оценку воздействия таких работ на указанные объекты культурного наследия и содержащего меры по обеспечению сохранности указанных объектов культурного наследия при проведении таких работ на земельных участках, непосредственно связанных с земельными участками в границах территорий объектов культурного наследия, в ходе работ по реконструкции КЛ 35 кВ Уральская–Волхов–Василеостровская №1/№2 (К-423/424) (строительство КЛ 35 кВ, ориентировочной протяженностью 1,6 км) и реконструкция КЛ 35 кВ Уральская–Волхов–Василеостровская №3/№4 (К-425/426) (строительство КЛ 35 кВ, ориентировочной протяженностью 1,6 км), разработанного ООО «НИВАД» в 2024 году (шифр: 0083-ОСОКН)**

Настоящая государственная историко-культурная экспертиза проведена аттестованным государственным экспертом Курленьиз Г.А. на основании договора от 05.09.2024 № 0083-2024/Э (Приложение № 7).

**1. Дата начала и дата окончания проведения экспертизы:**

Настоящая государственная историко-культурная экспертиза проведена в период с 05 сентября 2024 года по 02 октября 2024 года.

**2. Место проведения экспертизы:** г. Санкт-Петербург.**3. Заказчик экспертизы:**

Общество с ограниченной ответственностью «НИВАД» (ООО «НИВАД»). Юридический адрес: 196128, Санкт-Петербург, ул. Варшавская, д. 5 к. 2 лит. А, оф. 103, ИНН 7810684111.

**4. Сведения об эксперте:**

**КУРЛЕНЬИЗ ГАЛИНА АЛЕКСАНДРОВНА**, образование высшее (Санкт-Петербургский государственный архитектурно-строительный университет, диплом ВСГ № 1265104, выдан 25.06.2008 г.), архитектор-реставратор, стаж работы 16 лет, место работы: генеральный директор ООО «НИиПИ Спецреставрация». Аттестована в качестве государственного эксперта по проведению государственной историко-культурной экспертизы на основании приказ МКРФ: №2519 от 30.08.2023. Объекты экспертизы: проектная документация на проведение работ по сохранению объектов культурного наследия;

документация или разделы документации, обосновывающие меры по обеспечению сохранности объекта культурного наследия, включенного в реестр, выявленного объекта культурного наследия либо объекта, обладающего признаками объекта культурного наследия, при проведении земляных, мелиоративных, хозяйственных работ, указанных в статье 30 Федерального закона №73-ФЗ работ по использованию лесов и иных работ в границах территории объекта культурного наследия либо на земельном участке, непосредственно связанном с земельным участком в границах территории объекта культурного наследия;. Аттестована в качестве специалиста-архитектора I категории в области сохранения объектов культурного наследия (за исключением спасательных археологических полевых работ), в области реставрации иных культурных ценностей (приказ МКРФ № 1117 от 18.09.2020).

**5. Информация о том, что, в соответствии с законодательством Российской Федерации, эксперт несет ответственность за достоверность сведений, изложенных в заключении:**

Настоящая государственная историко-культурная экспертиза проведена в соответствии со статьями 28, 29, 30, 31, 32 Федерального закона от 25.06.2002 №73-ФЗ «Об объектах культурного наследия (памятниках истории и культуры) народов Российской Федерации» (в действующей редакции) и Положением о государственной историко-культурной экспертизе, утвержденным Постановлением Правительства Российской Федерации от 25.04.2024 № 530.

Настоящим подтверждаю, что предупреждена об ответственности за достоверность сведений, изложенных в заключении, в соответствии с законодательством Российской Федерации.

**6. Цели и объекты экспертизы:**

**6.1. Цели проведения государственной историко-культурной экспертизы:**

Обеспечение сохранности выявленных объектов культурного наследия: «Главное здание» по адресу: Санкт-Петербург, Средний пр. В.О., д. 55, лит. А, и «Церковный флигель» по адресу: Санкт-Петербург, Средний пр. В.О., д. 55, лит. Б, входящих в состав выявленного объекта культурного наследия «Дом призрения бедных императрицы Александры Федоровны» по адресу: Санкт-Петербург, Средний пр. В.О., д. 55; 13-я линия В.О., д. 40 (40-42); выявленного объекта культурного наследия «Вторичная понижающая подстанция Волховской ГЭС» по адресу: Санкт-Петербург, 13-я линия В.О., д. 34, лит. А, при проведении земляных, строительных, мелиоративных, хозяйственных работ, указанных в ст. 30 Федерального закона № 73-ФЗ работ по использованию лесов и иных работ, включая оценку воздействия таких работ на указанные объекты культурного наследия и мер по обеспечению сохранности указанных объектов культурного наследия при проведении таких работ на земельных участках, непосредственно связанных с земельными участками в границах территорий объектов культурного наследия, в ходе работ по реконструкции КЛ 35 кВ Уральская–Волхов–Василеостровская №1/№2 (К-423/424) (строительство КЛ 35 кВ, ориентировочной протяженностью 1,6 км) и реконструкция КЛ 35 кВ Уральская–Волхов–Василеостровская №3/№4 (К-425/426) (строительство КЛ 35 кВ, ориентировочной протяженностью 1,6 км).

## **6.2. Объекты государственной историко-культурной экспертизы:**

Проект обеспечения сохранности выявленных объектов культурного наследия: «Главное здание» по адресу: Санкт-Петербург, Средний пр. В.О., д. 55, лит. А, и «Церковный флигель» по адресу: Санкт-Петербург, Средний пр. В.О., д. 55, лит. Б, входящих в состав выявленного объекта культурного наследия «Дом призрения бедных императрицы Александры Федоровны» по адресу: Санкт-Петербург, Средний пр. В.О., д. 55; 13-я линия В.О., д. 40 (40-42); выявленного объекта культурного наследия «Вторичная понижающая подстанция Волховской ГЭС» по адресу: Санкт-Петербург, 13-я линия В.О., д. 34, лит. А, при проведении земляных, строительных, мелиоративных, хозяйственных работ, указанных в ст. 30 Федерального закона № 73-ФЗ работ по использованию лесов и иных работ, включающий оценку воздействия таких работ на указанные объекты культурного наследия и содержащий меры по обеспечению сохранности указанных объектов культурного наследия при проведении таких работ на земельных участках, непосредственно связанных с земельными участками в границах территорий объектов культурного наследия, в ходе работ по реконструкции КЛ 35 кВ Уральская–Волхов–Василеостровская №1/№2 (К-423/424) (строительство КЛ 35 кВ, ориентировочной протяженностью 1,6 км) и реконструкция КЛ 35 кВ Уральская–Волхов–Василеостровская №3/№4 (К-425/426) (строительство КЛ 35 кВ, ориентировочной протяженностью 1,6 км): «Проект обеспечения сохранности объектов культурного наследия», разработанный ООО «НИВАД» в 2024 году (шифр: 0083-ОСОКН).

## **7. Перечень документов, представленных заказчиком или полученных экспертом самостоятельно:**

- Проект обеспечения сохранности объектов культурного наследия: «Проект обеспечения сохранности объектов культурного наследия», разработанный ООО «НИВАД» в 2024 году (шифр: 0083-ОСОКН);

- копия выписки из приказа Комитета по государственному контролю, использованию и охране памятников истории и культуры (далее – КГИОП) от 20.02.2001 № 15 «Об утверждении Списка вновь выявленных объектов, представляющих историческую, научную, художественную или иную культурную ценность» (*Приложение № 1*);

- копия плана границ территории выявленного объекта культурного наследия «Дом призрения бедных императрицы Александры Федоровны» (г. Санкт-Петербург, Средний пр. В.О., 55; 13-я линия, 40 (40-42)), утвержденного КГИОП от 29.05.2002 (*Приложение № 2*);

- копия плана границ территории выявленного объекта культурного наследия «Вторичная понижающая подстанция Волховской ГЭС» (г. Санкт-Петербург, 13-я линия, 34), утвержденного КГИОП от 25.04.2003 (*Приложение № 2*);

- копия распоряжения КГИОП от 13.02.2023 № 109-рп «Об утверждении предмета охраны выявленного объекта культурного наследия «Дом призрения бедных императрицы Александры Федоровны» (*Приложение № 3*);

- копия распоряжения КГИОП от 07.10.2011 № 10-633 «Об утверждении перечня предметов охраны выявленного объекта культурного наследия «Вторичная понижающая подстанция Волховской ГЭС» (*Приложение № 3*);

- документы технического учета (*Приложение № 5*): копии поэтажных планов зданий и сооружений - объектов культурного наследия;

- копия письма КГИОП от 17.05.2024 № 01-43-11659/24-0-1 (Приложение № 8).

#### **8. Сведения об обстоятельствах, повлиявших на процесс проведения и результаты экспертизы:**

Обстоятельства, повлиявшие на процесс проведения и результаты государственной историко-культурной экспертизы, отсутствуют.

#### **9. Сведения о проведенных исследованиях с указанием примененных методов, объема и характера выполненных работ и их результатов:**

Настоящая государственная историко-культурная экспертиза проведена в соответствии со статьями 28,29,30,31,32 Закона № 73-ФЗ «Об объектах культурного наследия (памятниках истории и культуры) народов Российской Федерации» от 24.05.2002 (в действующей редакции) и «Положением о государственной историко-культурной экспертизе», утвержденном Постановлением Правительства Российской Федерации от 25.04.2024 № 530.

Заключение экспертизы оформлено в виде акта с учетом требований изложенных в «Положении о государственной историко-культурной экспертизе», утвержденном Постановлением Правительства Российской Федерации от 25.04.2024 № 530.

В ходе проведения государственной историко-культурной экспертизы, был проведен анализ проекта обеспечения сохранности объектов культурного наследия: «Проект обеспечения сохранности объектов культурного наследия» (шифр: 0083-ОСОКН), разработанного ООО «НИВАД» в 2024 году.

В процессе визуального осмотра была проведена фотофиксация современного состояния объектов культурного наследия, а также участка проведения строительных работ. По результатам проведенного осмотра был оставлен альбом фотофиксации (Приложение № 4). Визуальное обследование проводилось в целях установления современного состояния объектов культурного наследия и прилегающей территории, необходимого для принятия соответствующих решений.

В рамках настоящей экспертизы был проведен анализ историко-архивных и библиографических исследований в объеме необходимом для принятия соответствующих решений, с целью выявления материалов, содержащих сведения по истории освоения участка. В рамках архивно-библиографических исследований была изучены материалы Центрального государственного архива Санкт-Петербурга (ЦГИА СПб), Центрального государственного архива кинофотофонодокументов Санкт-Петербурга (ЦГАККФД СПб). В ходе проведения архивно-библиографического исследования были выявлены документы и материалы, относящиеся к объектам экспертизы, в том числе исторические планы и фотографии, составлены краткие исторические сведения (п. 10.2 настоящего Акта) и альбом исторической иконографии (Приложение № 6).

При проведении экспертизы экспертом соблюдены принципы проведения экспертизы, установленные статьей 29 Федерального закона «Об объектах культурного наследия (памятниках истории и культуры) народов Российской Федерации» (в действующей редакции), обеспечена объективность, всесторонность и полнота проводимых исследований, а также достоверность и обоснованность выводов; самостоятельно оценены результаты исследований, ответственно и точно сформулированы выводы в пределах своей компетенции. Исследования проводились на основе принципов научной обоснованности, объективности и законности, презумпции сохранности объекта культурного наследия, соблюдения требований

безопасности в отношении объекта культурного наследия, достоверности и полноты информации. Указанные исследования были проведены с применением методов натурного, историко-архивного и историко-архитектурного анализа в объеме, достаточном для обоснования вывода государственной историко-культурной экспертизы. Результаты исследований, проведенных в рамках экспертизы, были оформлены в виде настоящего акта.

Проведен сравнительный анализ всего комплекса данных (документов, материалов, информации) по объектам экспертизы, включая документы, переданные заявителем. Проведенные исследования и анализ проекта обеспечения сохранности объектов культурного наследия: «Проект обеспечения сохранности объектов культурного наследия» (шифр: 0083-ОСОКН), разработанного ООО «НИВАД» в 2024 году, стали обоснованием выводов настоящей экспертизы.

## **10. Факты и сведения, выявленные и установленные в результате проведенных исследований:**

### **10.1. Общие данные:**

Представленный на экспертизу проект обеспечения сохранности объектов культурного наследия: «Проект обеспечения сохранности объектов культурного наследия» (шифр: 0083-ОСОКН), выполненный ООО «НИВАД» в 2024 году, выполнен в рамках разработки проектной документации «Реконструкция КЛ 35 кВ Уральская – Волхов-Василеостровская №1/№2 (К-423/424) (строительство КЛ 35 кВ, ориентировочной протяженностью 1,6 км). Реконструкция КЛ 35 кВ Уральская – Волхов-Василеостровская №3/№4 (К-425/426) (строительство КЛ 35 кВ, ориентировочной протяженностью 1,6 км)».

Проектируемый участок строительства трассы кабельных линий в административном отношении расположен в Василеостровском районе г. Санкт-Петербурга.

Согласно Закону Санкт-Петербурга от 24.12.2008 (в действующей редакции) № 820-7 «О границах объединенных зон охраны объектов культурного наследия, расположенных на территории Санкт-Петербурга, режимах использования земель и требованиях к градостроительным регламентам в границах указанных зон» рассматриваемый участок проектирования находится в границах:

- единой зоны регулирования застройки и хозяйственной деятельности 1 (участок ОЗРЗ-1(06));

- единой зоны регулирования застройки и хозяйственной деятельности 2 (участок ОЗРЗ-2(06)).

Согласно приказу Минкультуры России от 30.10.2020 № 1295 (ред. от 19.10.2022) «Об утверждении предмета охраны, границ территории и требований к градостроительным регламентам в границах территории исторического поселения федерального значения город Санкт-Петербург» (далее – историческое поселение), участок расположен в границах территории исторического поселения.

Зона производства работ расположена на земельных участках, непосредственно связанных с земельными участками в границах территорий выявленных объектов культурного наследия «Главное здание» по адресу: Санкт-Петербург, Средний пр. В.О., д. 55, лит. А, и «Церковный флигель» по адресу: Санкт-Петербург, Средний пр. В.О., д. 55, лит. Б, входящих в состав выявленного объекта культурного наследия «Дом призрения бедных императрицы Александры Федоровны» по адресу: Санкт-Петербург, Средний пр. В.О., д. 55; 13-я линия В.О., д. 40 (40-42); выявленного объекта культурного наследия «Вторичная понижающая

подстанция Волховской ГЭС» по адресу: Санкт-Петербург, 13-я линия В.О., д. 34, лит. А.

Приказом председателя КГИОП № 15 от 20.02.2001 в список вновь выявленных объектов, представляющих историческую, научную, художественную или иную культурную ценность, включены:

- «Дом призрения бедных императрицы Александры Федоровны» (местонахождение: Санкт-Петербург, Средний пр. В.О., 55; 13-я линия, 40 (40-42); датировка: 1825-1897; авторы: архитекторы П.И. Габерцетель, Г.Х. Штегеман, Ф.Л. Миллер) в составе: «Главное здание» (местонахождение: там же (угловой корпус); датировка: 1825; 1840-е годы; 1865-1868; авторы: арх. П.И. Габерцетель, автор не установлен, арх. Г.Х. Штегеман); «Церковный флигель» (местонахождение: там же (корпус по линии); датировка: 1897; авторы: арх. Ф.Л.Миллер);

- «Вторичная понижающая подстанция Волховской ГЭС» (местонахождение: Санкт-Петербург, 13-я линия, 34; датировка: 1924-1926; авторы: архитекторы В.А. Щуко, В.Г. Гельфрейх).

План границ территории выявленного объекта культурного наследия «Дом призрения бедных императрицы Александры Федоровны» (г. Санкт-Петербург, Средний пр. В.О., 55; 13-я линия, 40 (40-42) утвержден КГИОП от 29.05.2002 (*Приложение № 2*). Границы территории проходят по обрезу фундаментов зданий.

План границ территории выявленного объекта культурного наследия «Вторичная понижающая подстанция Волховской ГЭС» (г. Санкт-Петербург, 13-я линия, 34) утвержден КГИОП от 25.04.2003 (*Приложение № 2*). Границы территории проходят по обрезу фундаментов здания.

Распоряжением КГИОП от 13.02.2023 № 109-рп утвержден предмет охраны выявленного объекта культурного наследия «Дом призрения бедных императрицы Александры Федоровны» (*Приложение № 3*).

Видовые характеристики предмета охраны включают:

- объемно-пространственное решение зданий;

I. «Главное здание»: объемно-пространственное решение; конструктивная система здания; объемно-планировочное решение; архитектурно-художественное решение фасадов;

II. «Церковный флигель»: объемно-пространственное решение; конструктивная система здания; объемно-планировочное решение; архитектурно-художественное решение фасадов.

Распоряжением КГИОП от 07.10.2011 № 10-633 утвержден перечень предметов охраны выявленного объекта культурного наследия «Вторичная понижающая подстанция Волховской ГЭС» (*Приложение № 3*).

Видовые характеристики предмета охраны включают: объемно-пространственное решение; конструктивная система здания; объемно-планировочное решение; архитектурно-художественное решение фасадов.

Для выявленных объектов культурного наследия оформление охранных обязательств и паспортов не требуется.

В *Приложении № 5* к настоящему Акту представлены документы технического учета, а именно: копии поэтажных планов зданий и сооружений, являющихся объектами культурного наследия.

Земельные участки в границах проектирования не сформированы.

## **10.2. Краткие исторические сведения (время возникновения, даты основных изменений объекта):**

*Выявленный объект культурного наследия «Дом призрения бедных императрицы Александры Федоровны» по адресу: Санкт-Петербург, Средний пр. В.О., д. 55; 13-я линия В.О., д. 40 (40-42) в составе: «Главное здание» по адресу: Санкт-Петербург, Средний пр. В.О., д. 55, лит. А, и «Церковный флигель» по адресу: Санкт-Петербург, Средний пр. В.О., д. 55, лит. Б:*

Дом призрения бедных Императрицы Александры Федоровны находится на углу 13-й линии и Среднего проспекта Васильевского острова. Он получил свое начало от частных благотворителей, после наводнения 7 ноября 1824 г. Купцы Иван Венинг и Карл Нотбек устроили на свой счет на Васильевском острове временное помещение для некоторых, пострадавших от наводнения; в последствие они были переведены на постоянное жительство в дом купца Голубина.

Императрица Александра Федоровна, узнав об этом подвиге частных благотворителей, пожелала принять в нем деятельное участие и в 1828 г. повелела купить дом Голубина, который с 30 апреля того же года был наименован домом ее величества, для призрения бедных. Число призреваемых от 50 постепенно возросло до 150 лиц обоего пола, лишенных средств к жизни. На содержание заведения императрица жертвовала ежегодно до 12 000 руб. Средства заведения пополнялись также за счет частных пожертвований – лица, вносящие ежегодно не менее 300 руб. или единовременно не менее 5 000 руб., получали звание почетных благотворителей. Со временем заведение было превращено в женскую богадельню.

Но так как заведение содержалось почти исключительно на счет сумм ее величества, то по смерти ее пришлось закрыть его, тем более что само здание с деревянными к нему пристройками по ветхости требовало капитальной переделки. Император Александр Николаевич, не желая, чтобы дело, стоившее таких забот его родительницы, получило такой безотрадный исход, повелел причислить это заведение к ведомству учреждений императрицы Марии, ассигновав на содержание его ту сумму, которая производилась от его родительницы. Братья и сестры императора пожертвовали от себя значительный капитал на переделку и устройство дома сего заведения.

Здание было перестроено и расширено по проекту Г.Х. Штегемана. В самый день открытия заведения в его преобразованном виде 1 июля 1862 г. устав и штат его удостоились высочайшего утверждения. По уставу назначено 12 вакансий для призреваемых мужчин и 138 для женщин, в том числе 29 для желающих иметь приют за плату.

На втором этаже на средства коллежского советника С.Д. Воронина устроена двусветная церковь во имя св. мц. цар. Александры, освященная в присутствии членов императорской семьи 1 июля 1862, в день рождения покойной Александры Федоровны. «В возобновляемом доме храм устроен иждивением коллежского советника С.Д. Воронина и освящен 1 июля 1862 г. в присутствии их величеств и всего их семейства. Освящение совершал пресвитер В.Б. Бажанов. Первым ктиторм был Воронин, в память которого устроен в храме образ его ангела, в дубовом киоте и с надписью о дне кончины ктитора, начертанного на мраморной доске». На третьем этаже был устроен небольшой лютеранский молитвенный зал, также оборудованный на средства С.Д. Воронина и освященный 12 ноября 1864 г. С 1884 г. молитвенный зал стал именоваться церковью.

В 1870-е гг. в заведении содержалось около 200 женщин не моложе 60 лет, с конца 1890-х гг. – более 250. Многолетним попечителем заведения был гофмейстер Сергей Аркадьевич Де-Каррьер.

В 1898 г. в память 100-летия со дня рождения основательницы по проекту архитектора Ф.Л. Миллера со стороны 13-й линии было выстроено новое здание, на 3-й этаж которого перенесли православный храм, вмещавший теперь 1 000 человек (его новое освящение состоялось 1 июля 1898 г.). Лютеранская кирха заняла прежнее место православного храма на втором этаже, где помещалось 75 человек (освящена 10 ноября 1898 г.).

После революции, в 1920-х гг., в здании находился клуб имени Урицкого, в 1930-х гг. - имени Яковлева. Оба - табачной фабрики имени Урицкого. В 1940-1980-х гг. бывший Дом призрения занимало ремесленное училище, которое затем было преобразовано в ПТУ. В здании на Среднем пр. 55 в настоящее время размещен районный суд.

С 1988 г. в здании располагается Драматический театр под руководством Л.И. Малеванной. В 2002 г. здание Драматического театра было передано Школе Искусств «На Васильевском» (ныне – ГБУ ДО Центр творческого развития и гуманитарного образования детей «На Васильевском» Василеостровского района Санкт-Петербурга).

*Выявленный объект культурного наследия «Вторичная понижающая подстанция Волховской ГЭС» по адресу: Санкт-Петербург, 13-я линия В.О., д. 34, лит. А:*

Волховская ГЭС им. В.И. Ленина является общепризнанным шедевром промышленной архитектуры в стиле конструктивизма.

Первый проект строительства гидроэлектростанции на реке Волхов инженер Генрих Осипович Графтио подготовил еще в 1902 г. В 1918 г. ему удалось заинтересовать своим проектом В.И. Ленина, и были начаты подготовительные работы. В 1921 г. строительство ГЭС включили в план ГОЭЛРО и объявили одной из приоритетных задач советского правительства. Введение ГЭС в эксплуатацию должно было решить топливный кризис и обеспечить электроснабжение Петрограда.

Комплекс включает в себя здание ГЭС (длина 140 м, высота распределительных башен 53 м), водосливную плотину (длина 213 м), водоспуск, шлюз и рыбоход. Главное здание Волховской ГЭС с девятью большими закругленными окнами-арками, освещающими машинный зал, помещено на девяти железобетонных арках, служащих эстакадой.

Электроток выгоднее передавать на большие расстояния под высоким напряжением, однако, потребителю, как правило, нужно меньшее напряжение. Поэтому в 1923–1927 гг. в черте города построили ряд понижающих подстанций, одной из которых является «Вторичная понижающая подстанция Волховской ГЭС» на 13-й линии В. О., 34, авторства архитекторов В.А. Щуко и В.Г. Гельфрейха. Здание представляет собой тип промышленной постройки 1920-х гг. конструктивистского направления.

### **10.3. Описание существующего состояния территории проектирования.**

В административном отношении трасса проектируемых КЛ 35 кВ располагается на территории Василеостровского района г. Санкт-Петербурга от ПС 110 кВ «Уральская» (ПС 104) до ПС 35 кВ Волхов-Василеостровская (ПС 13); от ул. Одоевского, вдоль дома 4В по ул. Уральской, пересекая наб. реки Смоленки и саму реку Смоленку; по 12 и 13 линии В.О., пересекая малый и средний проспект В.О.

Рассматриваемая территория, на которой предусмотрено проведение работ по реконструкции инженерных сетей представляет собой участок сложившейся застройки, протянувшийся с севера на юг. Также участок проектируемой инженерной трассы пересечен р. Смоленка.

В настоящее время основные улицы, вдоль которых прокладываются инженерные сети являются улицами общегородского значения. Существующее покрытие - асфальтобетонное.



Бортовые камни, отделяющие проезжую часть от прилегающих тротуаров и газонов: бетонные и гранитные. Тротуары устроены на всем протяжении участка проектирования. Вдоль дорог локально установлено невысокое ограждение. По территории улиц проходят различные инженерные сети.

*Инженерно-геологические условия участка:*

Территория проведения изысканий расположена на месте ранее существовавшего Масляного канала, засыпанного после 1960 года. На данный момент территория застроена с заасфальтированными дорогами и газонами. Глубина р. Смоленки на участке пересечения изменяется от 2,0 до 2,1 м, урез воды по данным промеров зафиксирован на абс. отметке 0,1 м.

Исходя из данных инженерно-геологических изысканий, выполненных на этапе разработки проектной документации, установлено, что в геоморфологическом отношении исследуемая территория располагается в пределах Приморской низины. Абсолютные отметки поверхности земли на дату производства топографической съемки по устьям скважин составляют 2,5 – 3,3 м.

По материалам выполненных работ геологический разрез участка до глубины 12,0 м представлен современными четвертичными техногенными (tIV), биогенными (b IV), морскими и озерными (ml IV) отложениями, верхнечетвертичными озерно-ледниковыми (lg III) отложениями, перекрытые местами почвенно-растительным слоем мощностью 0,2 м, асфальтом и бетоном мощностью 0,1 – 0,3 м. и щебнем мощностью 0,3 м.

Специфические грунты на исследуемой площадке представлены в соответствии с СП 11-105-97 (часть III) современными техногенными образованиями (tIV), биогенными (b IV) отложениями и слабозаторфованные морские и озерные отложения (ИГЭ 2а).

Насыпные грунты представлены песками влажными и насыщенными водой с примесью органических веществ с гравием со щебнем, строительным мусором (ИГЭ 1). Мощность отложений составляет 1,1 – 3,0 м. Насыпные грунты содержат строительный мусор, органику. Грунты обладают разными прочностными и деформационными свойствами и не подходят для грунтов обратной засыпки.

Биогенные отложения представлены слабозаторфованными грунтами коричневыми влажными и насыщенными водой (ИГЭ 2). Мощность отложений составляет 0,2 – 1,3 м. Грунты не пригодны для грунтов обратной засыпки.

Морские и озерные отложения представлены слабозаторфованными грунтами, насыщенными водой. Мощность отложений составляет 0,3 м.

*Гидрогеологические условия участка:*

Гидрогеологические условия рассматриваемого участка характеризуется наличием одного горизонта грунтовых вод.

Грунтовые воды приурочены к техногенным отложениям, морским и озерным пескам и песчаным прослоям в глинистых грунтах морского и озерного и озерно-ледникового генезиса.

Питание водоносного горизонта осуществляется за счет инфильтрации атмосферных осадков в периоды выпадения дождей и весеннего снеготаяния.

Разгрузка и движение потоков грунтовых вод происходит в р. Смоленка.

Годовая амплитуда изменения уровня грунтовых вод составляет 0,5-2,5м. Максимальный уровень грунтовых вод в период паводков, обильного выпадения осадков следует ожидать на глубине примерно 0,5 – 0,7 м на абс. отметках 1,8 – 2,8 м.

*Геологические и инженерно-геологические процессы:*

На исследуемом участке возможны следующие опасные геологические процессы

морозное пучение грунтов, подтопление, связанное с близким залеганием грунтовых вод; суффозия; сейсмические процессы.

#### **10.4. Описание объектов, современное состояние:**

*Выявленный объект культурного наследия «Дом призрения бедных императрицы Александры Федоровны» по адресу: Санкт-Петербург, Средний пр. В.О., д. 55; 13-я линия В.О., д. 40 (40-42) в составе: «Главное здание» по адресу: Санкт-Петербург, Средний пр. В.О., д. 55, лит. А, и «Церковный флигель» по адресу: Санкт-Петербург, Средний пр. В.О., д. 55, лит. Б:*

Выявленный объект культурного наследия «Дом призрения бедных императрицы Александры Федоровны» расположен на угловом участке при пересечении Среднего проспекта Васильевского острова и 13-й линии. Здание формирует застройку квартала, состоит из двух корпусов: Главного здания (литера А), обращенного лицевыми фасадами к Среднему проспекту и 13-й линии, и Церковного флигеля (литера Б).

Главное здание (литера А) представляет собой трехэтажное здание под скатной крышей, Г-образной конфигурации в плане со скошенным раскрепованным угловым сопряжением фасадов и граненым лестничным ризалитом на дворовом фасаде.

Архитектурно-художественное решение лицевых фасадов решено в приемах эклектики. Фасады оштукатурены и обработаны линейным рустом в уровне 1-го этажа, цоколь облицован известняком, материал кровельного покрытия – металл.

Церковный флигель (литера Б) представляет собой прямоугольное в плане здания с двумя лестничными ризалитами на дворовом фасаде. Архитектурно-художественное решение лицевых фасадов выполнено в приемах эклектики. Здание кирпичное, трехэтажное, под скатной крышей. Фасады оштукатурены и окрашены, цоколь облицован известняком, материал кровельного покрытия – металл.

На дворовых фасадах зданий объекта наблюдаются локальные утраты красочного слоя, отслоение штукатурного слоя на отдельных участках, намокание фасадных стен в цокольной части.

Дефекты и повреждения несущих конструкций, свидетельствующих о снижении несущей способности, отсутствуют.

По результату выполненного обследования можно сделать вывод, что здания «Главное здание» (литера А) и «Церковный флигель» (литера Б), входящие в состав выявленного объекта культурного наследия «Дом призрения бедных императрицы Александры Федоровны», находится в работоспособном техническом состоянии (II категория).

*Выявленный объект культурного наследия «Вторичная понижающая подстанция Волховской ГЭС» по адресу: Санкт-Петербург, 13-я линия В.О., д. 34, лит. А:*

Здание прямоугольное в плане, двухсветное. Крыша -вальмовая, сложной конфигурации в плане. Материал и характер отделки фасада – терразитовая штукатурка серого цвета. В завершении объема здания выполнен венчающий профилированный карниз. Оконные проемы прямоугольной конфигурации, заполнения с мелким рисунком расстекловки.

На фасадах здания наблюдаются локальные утраты красочного слоя, отслоение штукатурного слоя на отдельных участках, намокание фасадной стены в цокольной части.

Дефекты и повреждения несущих конструкций, свидетельствующих о снижении несущей способности, отсутствуют.

По результату выполненного обследования можно сделать вывод, что объект находится в работоспособном техническом состоянии (II категория).

**11. Перечень документов и материалов, собранных и полученных при проведении экспертизы, а также использованной для нее специальной, технической и справочной литературы:**

**11.1. Перечень документов и материалов, собранных и полученных при проведении экспертизы:**

- материалы фотофиксации (*Приложение № 4*);
- историческая иконография (*Приложение № 6*);
- копия выписки из реестра лицензий на осуществление деятельности по сохранению объектов культурного наследия (памятников истории и культуры) народов Российской Федерации, выданной ООО «НИВАД» по состоянию на 09.09.2024 (лицензии: МКРФ 04655; от 12.10.2017); номер лицензии в Едином реестре учета лицензий: Л040-00103-00/00404894 (*Приложение № 8*).

**11.2. Используемая для экспертизы специальная, техническая, справочная и иная литература:**

- Федеральный закон от 25.06.2002 № 73-ФЗ «Об объектах культурного наследия (памятниках истории и культуры) народов Российской Федерации» (в действующей редакции).
- Федеральный закон от 25.06.2002 № 73-ФЗ «Об объектах культурного наследия (памятниках истории и культуры) народов Российской Федерации».
- Федеральный закон Российской Федерации от 30.12.2009 № 384-ФЗ «Технический регламент о безопасности зданий и сооружений».
- Постановление Правительства Российской Федерации от 25.04.2024 № 530 «Об утверждении Положения о государственной историко-культурной экспертизе»;
- Закон Санкт-Петербурга от 19.01.2009 № 820–7 «О границах объединенных зон охраны объектов культурного наследия, расположенных на территории Санкт-Петербурга, режимах использования земель и требованиях к градостроительным регламентам в границах указанных зон» (в действующей редакции).
- Градостроительный кодекс Российской Федерации от 29 декабря 2004 года № 190-ФЗ.
- «Положение о порядке проведения археологических полевых работ и составления научной отчетной документации», утвержденное постановлением Бюро Отделения историко-филологических наук Российской академии наук от 20 июня 2018 г. № 32.
- ГОСТ 31937–2011. Здания и сооружения. Правила обследования и мониторинга технического состояния.
- ГОСТ Р 55567–2013. Национальный стандарт Российской Федерации. Порядок организации ведения инженерно-технических исследований на объектах культурного наследия. Памятники истории и культуры.
- ГОСТ Р 56198–2014. Мониторинг технического состояния объектов культурного наследия. Недвижимые памятники. Общие требования.
- ГОСТ Р 56891.1–2016. Сохранение объектов культурного наследия. Термины и определения. Часть 1. Общие понятия, состав и содержание научно-проектной документации.
- ГОСТ Р 56891.2–2016. Сохранение объектов культурного наследия. Термины и определения. Часть 2. Памятники истории и культуры;
- ГОСТ Р 56905–2016. Проведение обмерных и инженерно-геодезических работ

на объектах культурного наследия. Общие требования.

- Методические рекомендации по разработке научно-проектной документации на проведение работ по сохранению объектов культурного наследия (памятников истории и культуры) народов Российской Федерации (письмо Минкультуры России от 16.10.2015 № 338-01-39-ГП).

- СП 22.13330.2011. Основания зданий и сооружений. Актуализированная редакция.

- СП 20.13330.2016. Нагрузки и воздействия. Актуализированная редакция СНиП 2.01.07- 85\*/ Минрегион России. - М.: ГП ЦПП, 2011.

- СП 45.13330.2017. Земляные сооружения, основания и фундаменты. Актуализированная редакция СНиП 3.02.01-87.

- СП 126.13330.2017. Геодезические работы в строительстве.

*Библиографические источники:*

- Антонов Г.Г., Кобак А.В. Святыни Санкт-Петербурга. Историко-церковная энциклопедия в 3-х томах. Том 3. – СПб, Издательство Чернышёва, 1996.

- Егиазаров И.В. Снабжение Петрограда гидроэлектрической энергией со Свири и Волхова / Ст. инж. И.В.Егиазарова. — Пг.: Типолит. Нар. ком. пут. сообщ., 1921.

- Краткая история Дома императрицы Александры Феодоровны для призрения бедных с 1824 по 1878 год. — Санкт-Петербург: тип. Второго Отд-ния Собств. е. и. в. канцелярии, 1878.

- Никитенко Г. Ю., Соболев В. Д. Дома и люди Васильевского острова. — Москва, ЗАО «Центрполиграф», 2008.

*Архивные источники:*

- Центральный государственный исторический архив Санкт-Петербурга (ЦГИА СПб): Фонд 513. Опись 102. Дело 1834; Фонд 513. Опись 102. Дело 1837.

- Центральный государственный архив кинофотофонодокументов Санкт-Петербурга (ЦГАКФФД СПб): Оп.1АР-154. Ед.хр.217330.

*Электронные ресурсы:*

- [Электронный ресурс] // URL: <https://pastvu.com/>

- [Электронный ресурс] // URL: <https://www.citywalls.ru/>

- [Электронный ресурс] // URL: <http://www.etomesto.ru/>

*Полный перечень библиографических и литературных источников, материалов электронных ресурсов, использованных в процессе проведения исследования, перечислен в Приложении № 9 к настоящему Акту экспертизы.*

## **12. Обоснования вывода экспертизы:**

На экспертизу представлен проект обеспечения сохранности: «Проект обеспечения сохранности объектов культурного наследия», разработанный ООО «НИВАД» в 2024 году. (шифр: 0083-СОКН), выполненный в рамках реализации проектной документации «Реконструкция КЛ 35 кВ Уральская – Волхов-Василеостровская №1/№2 (К-423/424) (строительство КЛ 35 кВ, ориентировочной протяженностью 1,6 км). Реконструкция КЛ 35 кВ Уральская – Волхов-Василеостровская №3/№4 (К-425/426) (строительство КЛ 35 кВ, ориентировочной протяженностью 1,6 км). Проектная документация разработана ООО «ИМПУЛЬСПРОЕКТ» в 2024 году (шифр проекта: 0083).

Право проектной деятельности ООО «НИВАД» на выполнение работ по сохранению объектов культурного наследия осуществляется в соответствии с действующей лицензией

Министерства культуры Российской Федерации от 12.10.2017 № МКРФ 04655 (переоформлена на основании приказа № 1713 от 01.11.2019).

В данном проекте обеспечения сохранности объектов культурного наследия выполнена оценка возможного негативного влияния от строительных работ по реконструкции кабельных линий на объекты культурного наследия, расположенные на земельных участках, непосредственно связанных с земельными участками, на которых предусмотрено производство работ.

*Основные проектные решения:*

Проектируемая трасса КЛ 35 кВ располагается на территории Василеостровского района г. Санкт-Петербурга от ПС 110 кВ «Уральская» (ПС 104) до ПС 35 кВ Волхов-Василеостровская (ПС 13); от ул. Одоевского, вдоль дома 4В по ул. Уральской, пересекая наб. реки Смоленки и саму реку Смоленку; по 12 и 13 линии В.О., пересекая Малый и Средний проспект В.О. Общая протяженность трассы составляет ориентировочно 1,56 км.

Кабельная линия 35 кВ выполняется тремя одножильными кабелями из СПЭ. Для прокладки в земле под ПЗК плитами, а также для прокладки в трубах применяется кабель с двойной (продольной и поперечной) герметизацией жил и проводящих экранов.

Прокладка КЛ предполагается непосредственно в границах проезжей части и выполняется методом ГНБ в защитных термостойких трубах для прокладки высоковольтных кабельных линий в целях минимизации ограничений дорожного движения.

Проектом предусмотрено устройство стартовых и приемных котлованов.

Глубина котлованов составляет 3,0 метра. Максимальная глубина проходки составляет 7 метров.

Проектом предусмотрено устройство открытых траншей. Ширина траншей составляет 800 -1300 мм. Глубина составляет 1200 мм и 1700 мм. Разработка ведется с прямыми откосами под защитой деревянных щитов.

Трасса кабельной линии 35 кВ делится на 3 участка транспозиционными муфтами. Для заземления экранов кабелей у каждого транспозиционного муфтового участка устанавливается колодец с коробками транспозиции. Каждая коробка заземляется на контур заземления узла транспозиционных муфт.

Волоконно-оптические линии связи (ВОЛС) прокладываются совместно с КЛ 35 кВ аналогичным способом. Прокладка ВОЛС на участках открытого способа прокладки выполняется в земле в ЗПТ трубе в одной траншее с КЛ 35 кВ. Прокладка ВОЛС на участках ГНБ выполняется в ЗПТ трубе, которая в свою очередь прокладывается в трубе большего диаметра. В каждом проколе для этого закладываются по две трубы (одна резервная) для каждой кабельной линии.

На всех участках, предоставленных во временное пользование (полоса временного отвода в местах устройства котлованов для выполнения ГНБ, обустройства узлов муфт и транспозиции, а также в местах прокладки кабеля открытым способом), по окончании строительных работ по КЛ 35 кВ предусмотрено восстановление нарушенного благоустройства (асфальтовое покрытие проезжих частей, проезды, тротуары, газоны).

*Оценка влияния запланированных работ на объекты культурного наследия:*

Комплексная оценка влияния предусмотренных работ выполнена в специализированном программном комплексе с учетом моделирование поэтапной технологической последовательности.

На основании выполненных построений и расчетов, установлено, что предварительная

зона влияния составит:

- при устройстве котлована - 12,0 м;
- при проходке сетей методом ГНБ - 10,5 м;
- при проходки открытых выработок типа I - 6,0 м;
- при проходки открытых выработок типа II - 6,8 м.

Исходя из трассировки проектируемой трассы также установлено, что вне предварительной зоны влияния расположены следующие объекты культурного наследия:

- объект культурного наследия регионального значения «Особняк Э.Э. Бремме» по адресу: Санкт-Петербург, 12-я линия В.О., дом 41, корпус 1, литера Ж;
- объект культурного наследия регионального значения «Дом П.А. Бенигсена» по адресу: Санкт-Петербург, 12-я линия В.О., дом 31, литера А; дом 33, литера А; дом 35;
- объект культурного наследия регионального значения «Дом А.А. Смирнова» по адресу: Санкт-Петербург, 12-я линия В.О., дом 29/53, литера А;
- выявленный объект культурного наследия «Дом дешевых квартир» по адресу: Санкт-Петербург, Средний проспект В.О., дом 48/27, литера А, входящий в состав выявленного объекта культурного наследия «Дома В.Н. фон Дервиз»;
- выявленный объект культурного наследия «Дом Н.Д. Быкова (В.Н. фон Дервиз)» по адресу: Санкт-Петербург, Средний проспект В.О., дом 48/27, литера А, входящий в состав выявленного объекта культурного наследия «Дома В.Н. фон Дервиз»;
- объект культурного наследия регионального значения «Дом, в котором в 1902-1915 гг. жил академик А.М. Ляпунов» по адресу: Санкт-Петербург, Средний проспект В.О., дом 48/27, литера А.

По итогам геотехнического моделирования работ установлено, что максимальные дополнительные деформации зданий окружающей застройки, являющихся объектами культурного наследия и расположенных в границах зоны влияния производства работ, не превышают предельных значений, установленных строительными нормами (согласно ГОСТ Р 56198-2014 и СП 22.13330.2016).

Оценка воздействия на объекты культурного наследия технологии и организации производства работ:

Отсутствие воздействия на объекты культурного наследия обеспечивается также с помощью соблюдения технологий работ по прокладке инженерных сетей, учитывающие:

- максимально возможное сокращению сроков строительства;
- применение технологии работ, исключаяющей технологическое воздействие на объекты культурного наследия, в т.ч. располагающийся на участке, непосредственно связанном с участком, на котором ведутся строительные работы.

Для сооружения кабельной линии предоставляются земельные участки во временное краткосрочное пользование на период строительства. Проезды строительной техники, отвалы грунта, устройство стартовых и приемных котлованов (при использовании закрытого способа прокладки) осуществляются в границах временной полосы отвода. Вдоль кабельных линий электропередачи устанавливаются охранные зоны.

Необходимо исключить в непосредственной близости менее 1-го метра от зданий, являющихся объектами культурного наследия:

- проезд или стоянку любой техники; складирование любых материалов, предметов и грузов, а также размещения оборудования;
- устройство и установку мест отдыха, бытовок, временных жилых или складских

построек;

– устройство водоотведения, предусмотреть меры, исключаящие размыв грунтов.

Заезд и выезд строительной техники выполняется по существующему асфальтобетонному покрытию.

В соответствии со ст. 36 п. 4 Федерального закона от 25.06.2002 №73-ФЗ (в действующей редакции) в случае обнаружения в ходе производства земляных и (или) строительных работ объекта обладающего признаками объекта культурного наследия или объекта археологического наследия, заказчик и лицо, проводящее указанные работы, обязаны незамедлительно приостановить производство работ и в течение трех дней со дня обнаружения такого объекта направить в региональный орган охраны объектов культурного наследия письменное заявление об обнаруженном объекте культурного наследия и обратиться в организацию, имеющую открытый лист на право проведения археологических раскопок, а также проинформировать КГИОП.

Археологические предметы, обнаруженные в результате проведения изыскательских, земляных, строительных работ и иных работ, подлежат обязательной передаче физическими и (или) юридическими лицами, осуществляющими указанные работы, государству в порядке, установленном федеральным органом охраны объектов культурного наследия.

*Сведения о компенсирующих мероприятиях или обоснование отсутствия необходимости в них по результатам комплексной оценки влияния выполняемых работ:*

По результатам комплексной оценки влияния выполняемых работ необходимость в разработке компенсирующих мероприятий отсутствует.

*Сведения о видах мониторинга или обоснование отсутствия необходимости мониторинга:*

Для гарантированного обеспечения сохранности объектов культурного наследия, попадающих в расчетную зону влияния, строительные работы должны сопровождаться геотехническим мониторингом, выполняемым специализированными организациями.

Мониторинг является инструментом оперативной корректировки производства работ и направлен на обеспечение сохранности конструкций зданий, расположенных в непосредственной близости от строящегося объекта.

В период активных (неординарных воздействий) мониторинг за объектом культурного наследия выполняется в срочном режиме (в соответствии с ГОСТ Р 56198-2014).

В соответствии с п.4.16 ГОСТ Р 56198-2014 срочный режим мониторинга продолжается в течение всего периода влияния указанных воздействий и в течение двух лет после окончания влияния указанных воздействий. При оказании влияния на объект культурного наследия планируемых техногенных воздействий мониторинг начинается за три месяца до начала указанных воздействий.

Основной задачей мониторинга является фиксация превышений критериев безопасного ведения работ.

В процессе мониторинга осуществляется контроль возникновения и развития горизонтальных или вертикальных смещений конструкций зданий и сооружений, позволяющий зафиксировать момент нарушения их целостности.

Величины вертикальных и горизонтальных смещений определяются посредством периодической геодезической съемки системы марок и геодезических знаков, установленных на стенах (фасадов), конструкциях опор, парапетов зданий и сооружений, являющихся объектами культурного наследия. Образование трещин контролируется визуально, а также

производится их фотофиксация. Контроль раскрытия трещин осуществляется по маякам и трещиномерам.

Мониторинг на площадке должен состоять из двух основных этапов – подготовительного и рабочего.

На подготовительном этапе должны быть выполнены следующие мероприятия:

- составление и утверждение программы работ по мониторингу (в данной программе указываются способы и методы проведения мониторинга);
- свидетельствование непосредственно перед началом работ технического состояния застройки, фиксация дефектов;
- определение фоновых параметров колебаний конструкций зданий от имеющихся воздействий (автомобильного транспорта, соседних производств и т.п.);
- установка маяков и датчиков раскрытия трещин согласно результатам технического обследования;
- установка геодезических марок на цоколе с привязкой к городской реперной сети;
- определение имеющихся кренов стен и неравномерности осадок зданий, попадающих в зону влияния строительства;
- установка пьезометров (режимных скважин) для контроля уровня грунтовых вод;
- уточнение проектных критериев по допустимым воздействиям.

По результатам выполнения подготовительных работ по мониторингу необходимо подготовить предварительное заключение.

На рабочем этапе мониторинга проводится:

- визуальный контроль наличия и изменения существующих повреждений; контроль состояния маяков и датчиков на трещинах;
- геодезические измерения деформаций (вертикальные, горизонтальные и крены) основных конструктивных элементов, выполняемые геодезическими методами.
- наблюдения за параметрами колебаний в соответствии с ВСН 490-87 и СН 2.2.4/2.1.8.566-96 (динамический контроль);
- контроль за уровнем грунтовых вод.

При возникновении недопустимых деформаций зданий, являющихся объектами культурного наследия (скорость развития осадок не должна превышать 1 мм в сутки – определяется по интерполяции между циклами мониторинга) должна быть произведена немедленная приостановка работ.

К основным критериям изменения технического состояния объекта культурного наследия, при достижении которых требуется остановка строительно-монтажных работ и приглашение представителей ГАСН и КГИОП на площадку строительства для принятия решения о дальнейшем порядке строительства, относятся:

- появление новых трещин на конструкциях;
- раскрытие старых трещин, которое фиксируется по техническому состоянию маячков, установленных до начала производства работ;
- достижение предельно допустимых осадок объекта культурного наследия;
- скорость развития осадок превышает 1 мм/сутки (определяется по интерполяции между циклами мониторинга).

На основании проведенной оценки влияния строительных работ по проекту «Реконструкция КЛ 35 кВ Уральская – Волхов-Василеостровская №1/№2 (К-423/424)



(строительство КЛ 35 кВ, ориентировочной протяженностью 1,6 км). Реконструкция КЛ 35 кВ Уральская – Волхов-Василеостровская №3/№4 (К-425/426) (строительство КЛ 35 кВ, ориентировочной протяженностью 1,6 км). Проектная документация разработана ООО «ИМПУЛЬСПРОЕКТ» в 2024 году (шифр проекта: 0083), на рассматриваемые объекты культурного наследия, а также анализа представленного на экспертизу проекта обеспечения сохранности объектов культурного наследия: «Проект обеспечения сохранности объектов культурного наследия», разработанного ООО «НИВАД» в 2024 году (шифр: 0083-ОСОКН) можно сделать вывод:

При реализации проектных решений по реконструкции кабельных линий не нарушается целостность и не создается угроза повреждения объектов культурного наследия. Проводимые работы также не вносят изменений в облик объектов культурного наследия.

По результатам оценки воздействия принятых проектных решений на основании численного моделирования и геотехнических расчетов установлено, что расчетные значения деформаций объектов культурного наследия, попадающих в зону возможного влияния от производства строительных работ, не превышают предельно-допустимых параметров.

На основании проведенного градостроительного анализа было установлено, что реконструкция кабельных линий не нарушит градостроительное восприятие окружающей застройки, попадающей в зону влияния проведения работ и расположенных в непосредственной близости к ней объектов культурного наследия, а также целостность исторической градостроительной среды.

Для обеспечения сохранности объектов культурного наследия при производстве строительных работ в соответствии с проектной документацией обязательно выполнение мероприятий, изложенных в представленном проекте обеспечения сохранности.

Экспертируемый раздел разработан на основании необходимой исходно-разрешительной документации и представлен в достаточном объеме.

Материалы разработаны в соответствии с действующими государственными стандартами и нормативными документами, (Федеральный закон от 25.06.2002 № 73-ФЗ «Об объектах культурного наследия (памятниках истории и культуры) народов Российской Федерации» (в действующей редакции), в т.ч. п. 2, 3, ст.36.

Мероприятия, запланированные и отраженные в разделе, обеспечивают целостность и безопасность рассматриваемых объектов культурного наследия на момент проведения строительных работ и достаточны для обеспечения их сохранности.

### **13. Вывод экспертизы:**

По результатам рассмотрения проекта обеспечения сохранности выявленных объектов культурного наследия: «Главное здание» по адресу: Санкт-Петербург, Средний пр. В.О., д. 55, лит. А, и «Церковный флигель» по адресу: Санкт-Петербург, Средний пр. В.О., д. 55, лит. Б, входящих в состав выявленного объекта культурного наследия «Дом призрения бедных императрицы Александры Федоровны» по адресу: Санкт-Петербург, Средний пр. В.О., д. 55; 13-я линия В.О., д. 40 (40-42); выявленного объекта культурного наследия «Вторичная понижающая подстанция Волховской ГЭС» по адресу: Санкт-Петербург, 13-я линия В.О., д. 34, лит. А: «Проект обеспечения сохранности объектов культурного наследия», разработанного ООО «НИВАД» в 2024 году (шифр: 0083-ОСОКН), экспертом сделан вывод о возможности **(положительное заключение)** обеспечения сохранности указанных объектов культурного наследия при проведении земляных,

строительных, мелиоративных, хозяйственных работ, указанных в ст. 30 Федерального закона № 73-ФЗ работ по использованию лесов и иных работ, при проведении таких работ на земельных участках, непосредственно связанных с земельными участками в границах территорий объектов культурного наследия, в ходе работ по реконструкции КЛ 35 кВ Уральская–Волхов-Василеостровская №1/№2 (К-423/424) (строительство КЛ 35 кВ, ориентировочной протяженностью 1,6 км) и реконструкция КЛ 35 кВ Уральская–Волхов-Василеостровская №3/№4 (К-425/426) (строительство КЛ 35 кВ, ориентировочной протяженностью 1,6 км).

**14. Перечень приложений к заключению экспертизы, обосновывающих вывод эксперта и подлежащих размещению на официальном сайте органа охраны объектов культурного наследия в информационно-телекоммуникационной сети "Интернет":**

*Приложение № 1.* Копия решения органа государственной власти о включении объектов культурного наследия в Список вновь выявленных объектов, представляющих историческую, научную, художественную или иную культурную ценность.

*Приложение № 2.* Копии решений органа государственной власти об утверждении плана границ территории объектов культурного наследия.

*Приложение № 3.* Копии решений органа государственной власти об утверждении предмета охраны объектов культурного наследия.

*Приложение № 4.* Материалы фотофиксации.

*Приложение № 5.* Документы технического учета: копии поэтажных планов зданий.

*Приложение № 6.* Материалы, содержащие информацию о ценности объекта с точки зрения истории, археологии, архитектуры, градостроительства, искусства, науки и техники, эстетики, этнологии или антропологии, социальной культуры.

*Приложение № 7.* Копия договора с экспертом на проведение государственной историко-культурной экспертизы.

*Приложение № 8.* Иная документация.

**15. Дата оформления заключения экспертизы: 02 октября 2024 г.**

Эксперт по проведению  
государственной историко-  
культурной экспертизы

Подпись эксперта:  
(подписано усиленной  
электронной подписью)

Курленьиз Г.А.

**Приложение № 1 к Акту**

по результатам государственной историко-культурной экспертизы проекта обеспечения сохранности выявленных объектов культурного наследия: «Главное здание» по адресу: Санкт-Петербург, Средний пр. В.О., д. 55, лит. А, и «Церковный флигель» по адресу: Санкт-Петербург, Средний пр. В.О., д. 55, лит. Б, входящих в состав выявленного объекта культурного наследия «Дом призрения бедных императрицы Александры Федоровны» по адресу: Санкт-Петербург, Средний пр. В.О., д. 55; 13-я линия В.О., д. 40 (40-42); выявленного объекта культурного наследия «Вторичная понижающая подстанция Волховской ГЭС» по адресу: Санкт-Петербург, 13-я линия В.О., д. 34, лит. А, при проведении земляных, строительных, мелиоративных, хозяйственных работ, указанных в ст. 30 Федерального закона № 73-ФЗ работ по использованию лесов и иных работ, включающего оценку воздействия таких работ на указанные объекты культурного наследия и содержащего меры по обеспечению сохранности указанных объектов культурного наследия при проведении таких работ на земельных участках, непосредственно связанных с земельными участками в границах территорий объектов культурного наследия, в ходе работ по реконструкции КЛ 35 кВ Уральская–Волхов–Василеостровская №1/№2 (К-423/424) (строительство КЛ 35 кВ, ориентировочной протяженностью 1,6 км) и реконструкция КЛ 35 кВ Уральская–Волхов–Василеостровская №3/№4 (К-425/426) (строительство КЛ 35 кВ, ориентировочной протяженностью 1,6 км), разработанного ООО «НИВАД» в 2024 году (шифр: 0083-ОСОКН)

**Копия решения органа государственной власти о включении объектов культурного наследия в Список вновь выявленных объектов, представляющих историческую, научную, художественную или иную культурную ценность**

**Администрация Санкт-Петербурга**

**КОМИТЕТ ПО ГОСУДАРСТВЕННОМУ КОНТРОЛЮ,  
ИСПОЛЬЗОВАНИЮ И ОХРАНЕ ПАМЯТНИКОВ ИСТОРИИ И  
КУЛЬТУРЫ**

ПРИКАЗ от 20 февраля 2001 года N 15

Об утверждении Списка вновь выявленных объектов, представляющих историческую, научную, художественную или иную культурную ценность

В целях обеспечения сохранности расположенных на территории Санкт-Петербурга объектов, представляющих историческую, научную, художественную или иную культурную ценность, и на основании пунктов 12, 13, 14 Инструкции о порядке учета, обеспечения сохранности, содержания, использования и реставрации недвижимых памятников истории и культуры, утвержденной приказом Минкультуры СССР от 13.05.86 N 203, приказываю:

1. Утвердить прилагаемый Список вновь выявленных объектов, представляющих историческую, научную, художественную или иную культурную ценность, одобренный постановлением Правительства Санкт-Петербурга от 12.02.2001 N 7 "О перечне объектов, представляющих историческую, научную, художественную или иную культурную ценность".
2. Ввести в действие Список вновь выявленных объектов, представляющих историческую, научную, художественную или иную культурную ценность, с даты подписания настоящего приказа.
3. Работникам КГИОП в своей деятельности руководствоваться Списком вновь выявленных объектов, представляющих историческую, научную, художественную или иную культурную ценность, с даты введения его в действие.
4. Первому заместителю председателя КГИОП - начальнику Управления по охране и использованию памятников Таратыновой О.В. организовать работу:
  - 4.1. По расторжению охранных обязательств, заключенных с собственниками и пользователями объектов, не указанных в утвержденном Списке вновь выявленных объектов, представляющих историческую, научную, художественную или иную культурную ценность.

4.2. По заключению охранных обязательств с пользователями и собственниками объектов, указанных в утвержденном Списке вновь выявленных объектов, представляющих историческую, научную, художественную или иную культурную ценность.

5. Заместителю председателя КГИОП - начальнику Управления государственного учета памятников Кирикову Б.М.:

5.1. Организовать направление заверенных копий Списка вновь выявленных объектов, представляющих историческую, научную, художественную или иную культурную ценность, в КУГИ, КГА, КЗРиЗ, ГУЮ "Городское бюро регистрации прав на недвижимость", территориальные управления административных районов Санкт-Петербурга, Нотариальную палату Санкт-Петербурга.

5.2. Организовать опубликование настоящего приказа и утвержденного Списка вновь выявленных объектов, представляющих историческую, научную, художественную или иную культурную ценность, в информационно-правовой системе "Кодекс".

6. Заместителю председателя КГИОП - начальнику Управления инвестиционных программ, лицензирования, экспертизы и приватизации памятников Комлеву А.В. организовать передачу в отделы и сектора Управления по охране и использованию памятников утвержденного Списка вновь выявленных объектов, представляющих историческую, научную, художественную или иную культурную ценность, в электронной форме.

7. Контроль за выполнением настоящего приказа возложить на заместителя председателя КГИОП - начальника Управления государственного учета памятников Кирикова Б.М.

Председатель КГИОП  
Н.И.Явейн

УТВЕРЖДЕН  
приказом председателя КГИОП  
от 20 февраля 2001 года N 15

Список вновь выявленных объектов, представляющих историческую, научную, художественную или иную культурную ценность

561.2	Церковный корпус	1893-1896	арх. Р.А.Гедике	13-я линия, 14 Большой пр. В.О., 36	среднее	-"
562	Дом С.С.Лентца	1902-1903	арх. К.К.Шмидт	13-я линия, 16	среднее	-"
563	Объект исключен - <a href="#">распоряжение КГИОП Санкт-Петербурга от 9 июня 2021 года N 40-рп.</a> - См. <a href="#">предыдущую редакцию</a>					
564	Вторичная понижающая подстанция Волховской ГЭС	1924-1926	архитекторы В.А.Щуко, В.Г.Гельфрейх	13-я линия, 34	среднее	-"
565	Объект исключен с 28 марта 2016 года - <a href="#">распоряжение КГИОП Санкт-Петербурга от 22 марта 2016 года N 10-92.</a> - См. <a href="#">предыдущую редакцию</a>					
565.1	Объект исключен с 28 марта 2016 года - <a href="#">распоряжение КГИОП Санкт-Петербурга от 22 марта 2016 года N 10-92.</a> - См. <a href="#">предыдущую редакцию</a>					
565.2	Пункт исключен - <a href="#">приказ Комитета по государственному контролю, использованию и охране памятников истории и культуры Санкт-Петербурга от 6 августа 2004 года N 8-102</a>					
565.3	Объект исключен с 28 марта 2016 года - <a href="#">распоряжение КГИОП Санкт-Петербурга от 22 марта 2016 года N 10-92.</a> - См. <a href="#">предыдущую редакцию</a>					
565.4	Объект исключен с 28 марта 2016 года - <a href="#">распоряжение КГИОП Санкт-Петербурга от 22 марта 2016 года N 10-92.</a> - См. <a href="#">предыдущую редакцию</a>					
566	Здание гимназии и реального училища К.И.Мая	1909-1910	арх. Г.Д.Гримм	14-я линия, 39	среднее	-" Рекомендован к отнесению к категории памятников истории и культуры местного значения (протокол Научного совета Санкт-Петербурга по вопросам охраны культурного наследия от 31.07.97)
567	Александровская мужская больница	середина XIX века - 1914	архитекторы И.С.Китнер, В.С.Карпович; гражд.инженеры А.А.Гимпель, Л.А.Серк	15-я линия, 4-6	среднее	Рекомендовать к включению в Список вновь выявленных объектов, представляющих историческую, научную, художественную или иную культурную ценность (экспертное заключение от 20.03.2000)
567.1	Главное здание с дворовым корпусом	середина XIX века (правая часть); 1884-1891; 1897, 1905, расширение	автор не установлен  арх. И.С.Китнер гражд. инж. А.А.Гимпель	там же	среднее	-"
567.2	Служебный корпус	1857; 1884, 1888; 1909; 1914	автор не установлен арх. И.С.Китнер арх. В.С.Карпович гражд. инж. Л.А.Серк	там же	среднее	-"
568	Объект исключен - <a href="#">распоряжение КГИОП Санкт-Петербурга от 22 мая 2023 года N 378-рп.</a> - См. <a href="#">предыдущую редакцию</a>					
569	Объект исключен с 23 мая 2023 года - <a href="#">распоряжение КГИОП Санкт-Петербурга от 22 мая 2023 года N 380-рп.</a> - См. <a href="#">предыдущую редакцию</a>					

618.2	Здание народной аудитории	1897-1898	арх. А.Ф.Красовский	там же (дворовый корпус)	среднее	-"
618.3	Дом Н.Д.Быкова (В.Н. фон Дервиз)	1849 (надстроен)	арх. К.А.Тон (надстроен)	12-я линия, 27 (средний корпус)	среднее	-"
618.4	Дом Н.В.Калачева (В.Н. фон Дервиз) с флигелем	1874	арх. Ф.Ф.Рудольф	12-я линия, 27 (правый и дворовый корпуса) Лицевой дом - памятник истории и культуры местного значения (в 1902-1915 годах жил А.М.Ляпунов)	среднее	-"
618.5	Здание общественной столовой с флигелем	1889-1891	арх. А.Ф.Красовский	12-я линия, 25 Средний пр., 48, лит.Б	среднее	-"
618.6	Металлическая ограда (фрагмент)	конец XIX века	автор не установлен	12-я линия, 25-27	плохое	-"
619	Объект исключен - <a href="#">распоряжение КГИОП Санкт-Петербурга от 9 июня 2021 года N 39-рп.</a> - См. <a href="#">предыдущую редакцию</a>					
620	Дом призрения бедных императрицы Александры Федоровны	1825-1897	архитекторы П.И.Габерцетель, Г.Х.Штегеман, Ф.Л.Миллер	Средний пр. В.О., 55; 13-я линия, 40 (40-42)	плохое	-"
620.1	Главное здание	1825; 1840-е годы; 1865-1868,	арх. П.И.Габерцетель автор не установлен арх. Г.Х.Штегеман	там же (угловой корпус)	плохое	-"
620.2	Церковный флигель	1897	арх. Ф.Л.Миллер	там же (корпус по линии)	плохое	-"
621	Дом А.П.Корниловой	1909	арх. А.Ф.Барановский	Средний пр. В.О., 56; 14-я линия, 41	среднее	-"
622	Здание Геологического комитета (с палисадником и оградой)	1912-1914	арх. А.А.Полещук	Средний пр. В.О., 74; 19-я линия, 26; 20-я линия, 21 (лит.А)	среднее	Рекомендовать к включению в Список вновь выявленных объектов, представляющих историческую, научную, художественную или иную культурную ценность, с последующим включением в Список памятников истории и культуры (экспертное заключение от 20.03.2000) Рекомендован к отнесению к

**Приложение № 2 к Акту**

по результатам государственной историко-культурной экспертизы проекта обеспечения сохранности выявленных объектов культурного наследия: «Главное здание» по адресу: Санкт-Петербург, Средний пр. В.О., д. 55, лит. А, и «Церковный флигель» по адресу: Санкт-Петербург, Средний пр. В.О., д. 55, лит. Б, входящих в состав выявленного объекта культурного наследия «Дом призрения бедных императрицы Александры Федоровны» по адресу: Санкт-Петербург, Средний пр. В.О., д. 55; 13-я линия В.О., д. 40 (40-42); выявленного объекта культурного наследия «Вторичная понижающая подстанция Волховской ГЭС» по адресу: Санкт-Петербург, 13-я линия В.О., д. 34, лит. А, при проведении земляных, строительных, мелиоративных, хозяйственных работ, указанных в ст. 30 Федерального закона № 73-ФЗ работ по использованию лесов и иных работ, включающего оценку воздействия таких работ на указанные объекты культурного наследия и содержащего меры по обеспечению сохранности указанных объектов культурного наследия при проведении таких работ на земельных участках, непосредственно связанных с земельными участками в границах территорий объектов культурного наследия, в ходе работ по реконструкции КЛ 35 кВ Уральская–Волхов–Василеостровская №1/№2 (К-423/424) (строительство КЛ 35 кВ, ориентировочной протяженностью 1,6 км) и реконструкция КЛ 35 кВ Уральская–Волхов–Василеостровская №3/№4 (К-425/426) (строительство КЛ 35 кВ, ориентировочной протяженностью 1,6 км), разработанного ООО «НИВАД» в 2024 году (шифр: 0083-ОСОКН)

**Копии решений органа государственной власти об утверждении  
плана границ территории объектов культурного наследия**



Заместитель председателя Комитета по государственному контролю, использованию и охране памятников истории и культуры – начальник управления государственного учета памятников

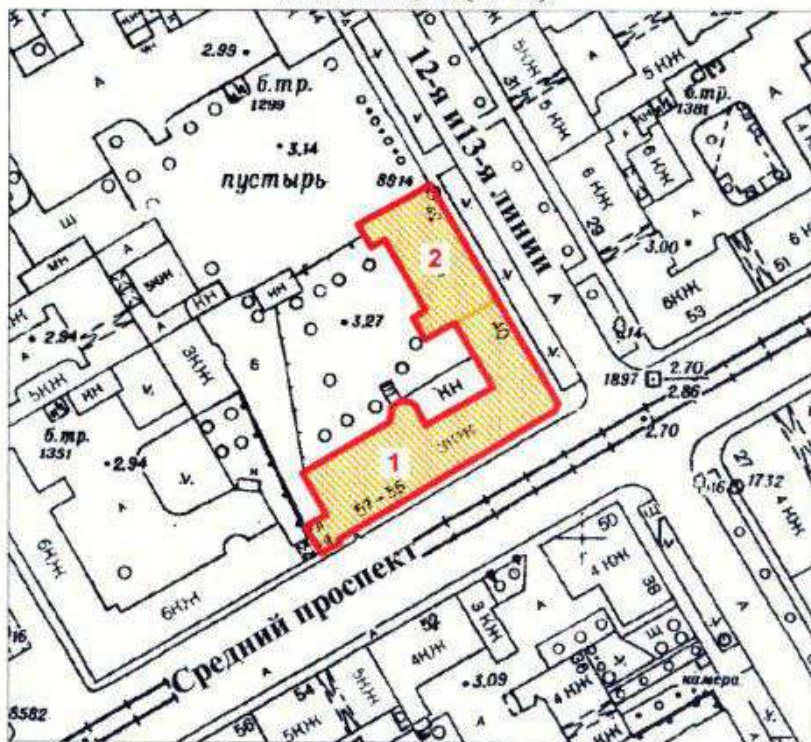
 Б. М. Кириков

М.П.

" 29 " мая 2002



**План границ территории  
выявленного объекта культурного наследия  
"Дом призрения бедных императрицы  
Александры Федоровны"**

г. Санкт-Петербург, Средний пр. В.О., 55;  
13-я линия, 40 (40-42)



масштаб 1:2000

**УСЛОВНЫЕ ОБОЗНАЧЕНИЯ**

-  граница территории выявленного объекта культурного наследия
-  выявленный объект культурного наследия

**СОСТАВ КОМПЛЕКСА**

1. Главное здание
2. Церковный флигель

ПРАВИТЕЛЬСТВО САНКТ-ПЕТЕРБУРГА  
КГИОП  
ОГРН 1037843025527

**Копия верна**

Исполнитель \_\_\_\_\_ / \_\_\_\_\_ /

Заместитель председателя Комитета по государственному контролю, использованию и охране памятников истории и культуры - начальник управления государственного учета памятников

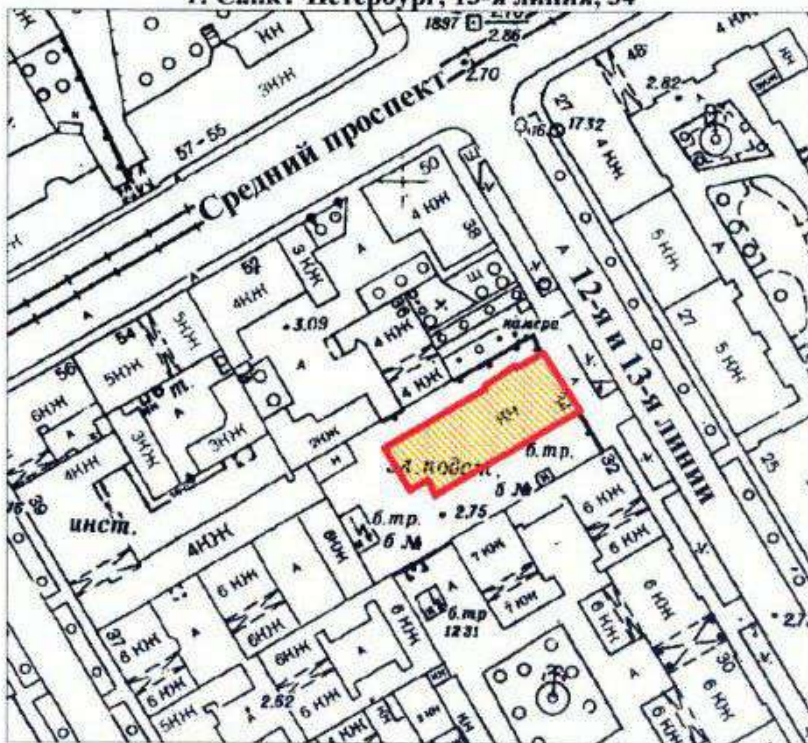
*Б. М. Кириков*  
Б. М. Кириков

М.П.

" 25 " *апреля* 2003



**План границ территории  
выявленного объекта культурного наследия  
"Вторичная понижающая подстанция  
Волховской ГЭС"**

г. Санкт-Петербург, 13-я линия, 34



масштаб 1:2000

**УСЛОВНЫЕ ОБОЗНАЧЕНИЯ**

-  граница территории выявленного объекта культурного наследия
-  выявленный объект культурного наследия

ПРАВИТЕЛЬСТВО САНКТ-ПЕТЕРБУРГА  
КГИОП  
ОГРН 1037643025527

**Копия верна**

Исполнитель \_\_\_\_\_ /

**Приложение № 3 к Акту**

по результатам государственной историко-культурной экспертизы проекта обеспечения сохранности выявленных объектов культурного наследия: «Главное здание» по адресу: Санкт-Петербург, Средний пр. В.О., д. 55, лит. А, и «Церковный флигель» по адресу: Санкт-Петербург, Средний пр. В.О., д. 55, лит. Б, входящих в состав выявленного объекта культурного наследия «Дом призрения бедных императрицы Александры Федоровны» по адресу: Санкт-Петербург, Средний пр. В.О., д. 55; 13-я линия В.О., д. 40 (40-42); выявленного объекта культурного наследия «Вторичная понижающая подстанция Волховской ГЭС» по адресу: Санкт-Петербург, 13-я линия В.О., д. 34, лит. А, при проведении земляных, строительных, мелиоративных, хозяйственных работ, указанных в ст. 30 Федерального закона № 73-ФЗ работ по использованию лесов и иных работ, включающего оценку воздействия таких работ на указанные объекты культурного наследия и содержащего меры по обеспечению сохранности указанных объектов культурного наследия при проведении таких работ на земельных участках, непосредственно связанных с земельными участками в границах территорий объектов культурного наследия, в ходе работ по реконструкции КЛ 35 кВ Уральская–Волхов–Василеостровская №1/№2 (К-423/424) (строительство КЛ 35 кВ, ориентировочной протяженностью 1,6 км) и реконструкция КЛ 35 кВ Уральская–Волхов–Василеостровская №3/№4 (К-425/426) (строительство КЛ 35 кВ, ориентировочной протяженностью 1,6 км), разработанного ООО «НИВАД» в 2024 году (шифр: 0083-ОСОКН)

**Копии решений органа государственной власти об утверждении  
предмета охраны объектов культурного наследия**



ПРАВИТЕЛЬСТВО САНКТ-ПЕТЕРБУРГА  
КОМИТЕТ ПО ГОСУДАРСТВЕННОМУ КОНТРОЛЮ, ИСПОЛЬЗОВАНИЮ  
И ОХРАНЕ ПАМЯТНИКОВ ИСТОРИИ И КУЛЬТУРЫ  
РАСПОРЯЖЕНИЕ

13.02.2023

окуд

№ 109-рп

**Об утверждении предмета охраны  
выявленного объекта культурного наследия  
«Дом призрения бедных императрицы Александры Федоровны»**

В соответствии со статьей 3 Закона Санкт-Петербурга от 12.07.2007 № 333-64 «Об охране объектов культурного наследия в Санкт-Петербурге» и пунктом 3.12 Положения о Комитете по государственному контролю, использованию и охране памятников истории и культуры, утвержденного постановлением Правительства Санкт-Петербурга от 28.04.2004 № 651:

1. Утвердить предмет охраны выявленного объекта культурного наследия «Дом призрения бедных императрицы Александры Федоровны», расположенного по адресу: Санкт-Петербург, Средний пр. В.О., 55, литера А, литера Б (Средний пр. В.О., 55; 13-я линия В.О., 40 (40-42)) согласно приложению к распоряжению.

2. Начальнику отдела государственного реестра объектов культурного наследия Управления государственного реестра объектов культурного наследия обеспечить размещение распоряжения в электронной форме в локальной компьютерной сети КГИОП и его официальное опубликование.

3. Контроль за исполнением распоряжения возложить на начальника Управления государственного реестра объектов культурного наследия.


**Заместитель председателя КГИОП**

**Г.Р. Аганова**

Приложение к распоряжению

от 13.02.2023 № 109-рп


Предмет охраны  
 выявленного объекта культурного наследия  
 «Дом призрения бедных императрицы Александры Федоровны», расположенного по адресу:  
 Санкт-Петербург, Средний пр. В.О., 55, литера А, литера Б  
 (Средний пр. В.О., 55; 13-я линия В.О., 40 (40-42))

№ пп	Видовая принадлежность предмета охраны	Элементы предмета охраны	Фотофиксация
1	2	3	4
	Объемно-пространственное решение:	габариты и конфигурация в плане двух примыкающих друг к другу зданий*;  *здание №1, дворовой фасад - надстроено четвертым этажом после 1995 года;	

I. Главное здание, расположенное по адресу:  
 Санкт-Петербург, Средний пр. В.О., 55, лит. А  
 (Средний пр. В.О., 55; 13-я линия В.О., 40 (40-42))


1	2	3	4
1	Объемно-пространственное решение:	габариты и конфигурация здания со скошенным раскрепованным угловым сопряжением фасадов (на плане под номером 1);  конфигурация и габариты крыш (скатные), включая дымовые трубы и высотную отметку конька; материал покрытия (металл);	

		<p>воротный проезд – коробовый свод с распалубками;</p>	
2	<p>Конструктивная система здания:</p>	<p>наружные и внутренние капитальные стены – местоположение, материал (кирпич);</p> <p>отметки междуэтажных перекрытий;</p> <p>парадная лестница - местоположение, габариты и конфигурация; ограждения парадной лестницы в виде отдельно стоящих орнаментированных чугунных стоек;</p>  <p>арочно-сводчатые конструкции цокольного этажа коробовые (своды с распалубками на подпружных арках);</p>	  

			
3	Объемно-планировочное решение:	объемно-планировочное решение в габаритах лестничных клеток и вестибюлей;	
4	Архитектурно-художественное решение фасадов:	<p>архитектурно-художественное решение лицевых фасадов в приемах эклектики:</p> <p>цоколь - известняковая скоба;</p> <p>обработка фасадов линейным рустом в уровне 1-го этажа;</p> <p>раскреповка в оси главного входа и в скошенной угловой части фасада;</p>	  <p>1903 г. ЦГАКФФД</p> 

балконы в уровне 2-го этажа, в т.ч. на скошенной угловой части фасада, на чугунных литых кронштейнах, с ограждением из орнаментированных чугунных стоек;

прямоугольные проемы балконных дверей в наличниках с прямыми сандриками;





проем главного входа с лучковой перемычкой;

рисунок и материал дверного заполнения главного входа с двустворчатой дверью, боковыми нестворными частями и четырехчастной остекленной фрамугой;

габариты, конфигурация и оформление прямоугольных оконных проемов 1-3-го этажей - в наличниках, в т.ч. проемов 2-го этажа с прямыми сандриками;

рисунок оконных заполнений (шестичастный), цвет (коричневый);

горизонтальные членения фасадов межэтажным и подоконным карнизами;

венчающий антаблемент с гладким фризом и профилированным карнизом; завершение фасада в оси главного входа щипцом с финиментом и круглым окном-люкарной.

дворовые фасады:

граненый объем ризалита лестничной клетки парадной лестницы;

оконные проемы - габариты (в уровне 1-го этажа габариты высоты и ширины) и конфигурация;

междуэтажные и венчающий карнизы.



II. Церковный флигель, расположенный по адресу: Санкт-Петербург, Средний проспект В.О., дом 55, литера Б (Средний пр. В.О., 55; 13-я линия В.О., 40 (40-42))			
№ пп	Видовая принадлежность предмета охраны	Элементы предмета охраны	Фотофиксация
1	2	3	4
1	Объемно-пространственное решение:	<p>габариты и конфигурация прямоугольного в плане здания с двумя дворовыми лестничными ризалитами;</p> <p>конфигурация и габариты крыш (скатные) включая дымовые трубы и высотную отметку конька; материал покрытия (металл);</p>	 
2	Конструктивная система здания:	<p>наружные и внутренние капитальные стены, их местоположение, материал (кирпич);</p> <p>отметки междуэтажных перекрытий;</p> <p>лестница Л-1 парадная – местоположение, габариты, конфигурация (двухмаршевая);</p> <p>ограждение лестничных маршей и площадок – черного металла, кованое, рисунок растительного характера;</p> <p>поручни – деревянные профилированные;</p>	  

		<p>лестница Л-2 служебная–местоположение, габариты, конфигурация (трехмаршевая);</p> <p>ограждение лестничных маршей и площадок – черного металла, техника исполнения прокат, рисунок вертикальные стержни прямоугольного сечения;</p> 	
<p>3</p>	<p>Объемно-планировочное решение:</p>	<p>объемно-планировочное решение вестибюлей, лестничных клеток;</p>	
<p>4</p>	<p>Архитектурно-художественное решение фасадов:</p>	<p>архитектурно-художественное решение фасадов в приемах эклектики:</p>	  <p>1903 г. ЦГАКФФД</p>

материал отделки цоколя - известняковая скоба;

материал отделки фасада окрашенная штукатурка;

межэтажные профилированные карнизы; отрезки профилированной штукатурной тяги под оконными проемами 3-го этажа;

раскреповки по 1-й и 7-й световым осям фасада;

оконные и дверные проемы – местоположение габариты и конфигурация (узкие парные оконные проемы в уровне 1-го и 2-го этажей с лучковыми завершениями; с полуциркульными завершениями в уровне 3-го этажа);

рисунок оконных проемов (шестичастный, девятичастный), цвет коричневый;

дверное заполнение парадного входа - двустворчатое, с двумя боковыми нестворными частями; каждая створка полусветлая на три фигурные филенки; фрамуга с лучковой перемычкой; материал (дерево);



оформление оконных проемов:

фигурные ниши оконных проемов в уровне 2-го, 3-го этажей;

профилированные наличники с волутообразными замковыми камнями; подоконные отливные доски на прямоугольных кронштейнах с «алмазной гранью» в уровне 3-го этажа;

гладкий фриз, профилированный карниз в завершении фасада;

аттиковые фигурные стенки, фланкирующие фасад с декором в виде «патер» и треугольных филенок;

парапетное ограждение черного металла с парапетными тумбами; рисунок ограждения геометрического характера;



		<p>дворовые фасады:</p> <p>материал отделки цоколя известняковая скоба;</p> <p>материал отделки фасада окрашенная штукатурка;</p> <p>межэтажные профилированные карнизы; отрезки профилированной штукатурной тяги под оконными проемами 3-го этажа;</p> <p>фигурные ниши оконных проемов в уровне 2-го, 3-го этажей;</p> <p>оконные и дверные проемы – местоположение габариты и конфигурация (узкие парные оконные проемы в уровне 1-го и 2-го этажей с лучковыми завершениями; с полуциркульными завершениями в уровне 3-го этажа);</p> <p>рисунок оконных проемов (шестичастный, девятичастный) цвет коричневый;</p> <p>оформление оконных проемов:</p> <p>профилированные наличники с воллютообразными замковыми камнями; подоконные отливные доски на прямоугольных кронштейнах с «алмазной гранью» в уровне 3-го этажа;</p> <p>гладкий фриз, профилированный карниз в завершении фасада.</p>	  
--	--	--	--



ПРАВИТЕЛЬСТВО САНКТ-ПЕТЕРБУРГА  
КОМИТЕТ ПО ГОСУДАРСТВЕННОМУ КОНТРОЛЮ, ИСПОЛЬЗОВАНИЮ  
И ОХРАНЕ ПАМЯТНИКОВ ИСТОРИИ И КУЛЬТУРЫ

**РАСПОРЯЖЕНИЕ**

окуд

07.10.2011

№ 10-633

**Об утверждении перечня предметов охраны  
выявленного объекта культурного наследия  
«Вторичная понижающая подстанция Волховской ГЭС»**

1. Утвердить перечень предметов охраны выявленного объекта культурного наследия «Вторичная понижающая подстанция Волховской ГЭС», расположенного по адресу: Санкт-Петербург, Василеостровский район, 13-я линия В.О., д. 34, литера А, согласно приложению к настоящему распоряжению.

2. Заместителю начальника отдела государственного учета объектов культурного наследия обеспечить размещение настоящего распоряжения в электронной форме в локальной компьютерной сети КГИОП.

3. Контроль за выполнением распоряжения остаётся за заместителем председателя КГИОП – начальником управления государственного учета объектов культурного наследия.

Заместитель председателя КГИОП

А. А. Разумов

Приложение к распоряжению КГИОП  
от 07.10.11 № 10-633

Перечень предметов охраны  
выявленного объекта культурного наследия  
«Вторичная понижающая подстанция Волховской ГЭС»  
Санкт-Петербург, Василеостровский район, 13-я линия В.О., д. 34, литера А

№ пп	Виды предметов охраны	Элементы предметов охраны	Фотофиксация
1	2	3	4
			
1	<p>Объемно-пространственное решение:</p>	<p>исторические габариты и конфигурация двусветного корпуса, прямоугольного в плане;</p> <p>исторические конфигурация (вальмовая сложной конфигурации) и габариты крыши.</p>	
2	<p>Конструктивная система здания:</p>	<p>лестница – местоположение, габариты, конструкция (по металлическим косоурам), ступени (из лещадной плиты); ограждение – материал (металл), техника исполнения (ковка), рисунок (в виде вертикальных прутьев); поручни – материал (дерево), конфигурация (профилированные);</p>	



		<p>исторические наружные и внутренние капитальные кирпичные стены;</p> <p>исторические отметки плоских междуэтажных перекрытий.</p>	
3	Объемно-планировочное решение:	историческое объемно-планировочное решение в габаритах капитальных стен.	
4	Архитектурно-художественное решение фасадов:	<p>лицевой и дворовые фасады:</p> <p>ступени из гранита при входе в здание;</p> <p>материал и характер отделки фасада – терразитовая штукатурка;</p> <p>местоположение, габариты и конфигурация исторических дверного и оконных проемов;</p> <p>цвет (серый) и мелкая расстекловка оконных заполнений;</p> <p>выносной венчающий профилированный карниз.</p>	 

#### **Приложение № 4 к Акту**

по результатам государственной историко-культурной экспертизы проекта обеспечения сохранности выявленных объектов культурного наследия: «Главное здание» по адресу: Санкт-Петербург, Средний пр. В.О., д. 55, лит. А, и «Церковный флигель» по адресу: Санкт-Петербург, Средний пр. В.О., д. 55, лит. Б, входящих в состав выявленного объекта культурного наследия «Дом призрения бедных императрицы Александры Федоровны» по адресу: Санкт-Петербург, Средний пр. В.О., д. 55; 13-я линия В.О., д. 40 (40-42); выявленного объекта культурного наследия «Вторичная понижающая подстанция Волховской ГЭС» по адресу: Санкт-Петербург, 13-я линия В.О., д. 34, лит. А, при проведении земляных, строительных, мелиоративных, хозяйственных работ, указанных в ст. 30 Федерального закона № 73-ФЗ работ по использованию лесов и иных работ, включающего оценку воздействия таких работ на указанные объекты культурного наследия и содержащего меры по обеспечению сохранности указанных объектов культурного наследия при проведении таких работ на земельных участках, непосредственно связанных с земельными участками в границах территорий объектов культурного наследия, в ходе работ по реконструкции КЛ 35 кВ Уральская–Волхов–Василеостровская №1/№2 (К-423/424) (строительство КЛ 35 кВ, ориентировочной протяженностью 1,6 км) и реконструкция КЛ 35 кВ Уральская–Волхов–Василеостровская №3/№4 (К-425/426) (строительство КЛ 35 кВ, ориентировочной протяженностью 1,6 км), разработанного ООО «НИВАД» в 2024 году (шифр: 0083-ОСОКН)

#### **Материалы фотофиксации**



1. Выявленный объект культурного наследия «Дом призрения бедных императрицы Александры Федоровны. Главное здание.», по адресу: г. Санкт-Петербург, Средний проспект В.О., дом 55, литера А. Общий вид с перекрёстка Среднего проспекта и 13 линии В.О. Дата съёмки: 05.09.2024 г.



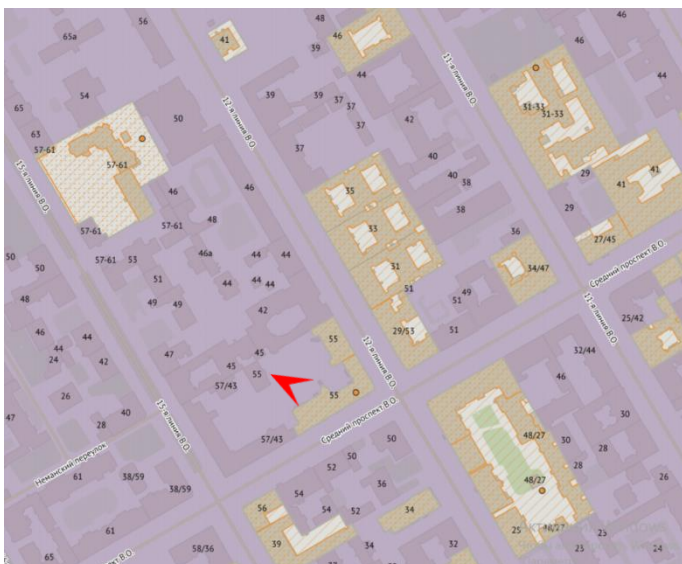
2. Выявленный объект культурного наследия «Дом призрения бедных императрицы Александры Федоровны. Главное здание.», по адресу: г. Санкт-Петербург, Средний проспект В.О., дом 55, литера А. Общий вид со Среднего проспекта В.О.  
Дата съемки: 05.09.2024 г



3. Выявленный объект культурного наследия «Дом призрения бедных императрицы Александры Федоровны. Главное здание.», по адресу: г. Санкт-Петербург, Средний проспект В.О., дом 55, литера А. Общий вид с перекрёстка Среднего проспекта и 12 линии В.О. Дата съёмки: 05.09.2024 г.



4. Выявленный объект культурного наследия «Дом призрения бедных императрицы Александры Федоровны. Главное здание.», по адресу: г. Санкт-Петербург, Средний проспект В.О., дом 55, литера А. Вид фрагмента фасада здания со стороны двора на арку. Дата съемки: 05.09.2024 г.



5. Выявленный объект культурного наследия «Дом призрения бедных императрицы Александры Федоровны. Главное здание.», по адресу: г. Санкт-Петербург, Средний проспект В.О., дом 55, литера А. Общий вид со стороны двора.  
Дата съемки: 05.09.2024 г.

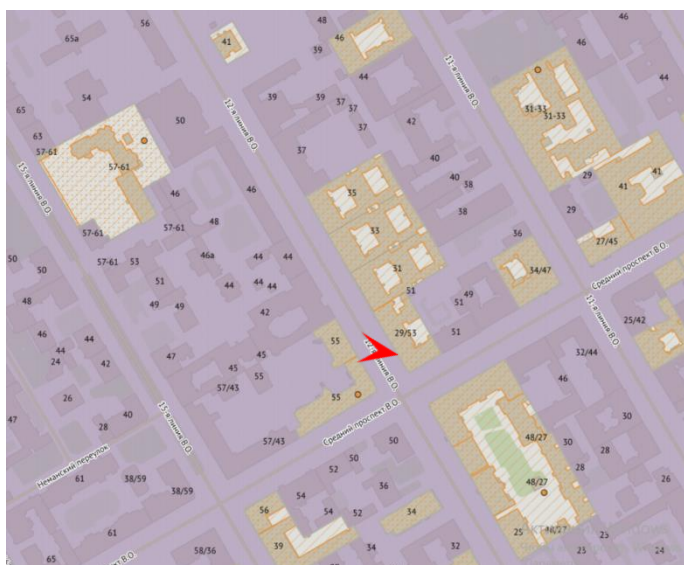


6. Выявленный объект культурного наследия «Дом призрения бедных императрицы Александры Федоровны. Главное здание.», по адресу: г. Санкт-Петербург, Средний проспект В.О., дом 55, литера А. Вид фрагмента фасада здания со стороны двора. Дата съемки: 05.09.2024 г.





7. Выявленный объект культурного наследия «Дом призрения бедных императрицы Александры Федоровны. Церковный флигель», по адресу: г. Санкт-Петербург, Средний проспект В.О., дом 55, литера Б. Общий вид со стороны 12 линии В. О.  
Дата съемки: 05.09.2024 г.



8. Выявленный объект культурного наследия «Дом призрения бедных императрицы Александры Федоровны. Церковный флигель», по адресу: г. Санкт-Петербург, Средний проспект В.О., дом 55, литера Б. Вид фрагмента фасада со стороны 13 линии В. О. Дата съемки: 05.09.2024 г.



9. Выявленный объект культурного наследия «Дом призрения бедных императрицы Александры Федоровны. Церковный флигель», по адресу: г. Санкт-Петербург, Средний проспект В.О., дом 55, литера Б. Вид фрагмента фасада со стороны 13 линии В. О. на крыльцо.

Дата съемки: 05.09.2024 г.



10. Выявленный объект культурного наследия «Дом призрения бедных императрицы Александры Федоровны. Церковный флигель», по адресу: г. Санкт-Петербург, Средний проспект В.О., дом 55, литера Б. Общий вид со двора.  
Дата съемки: 05.09.2024 г.

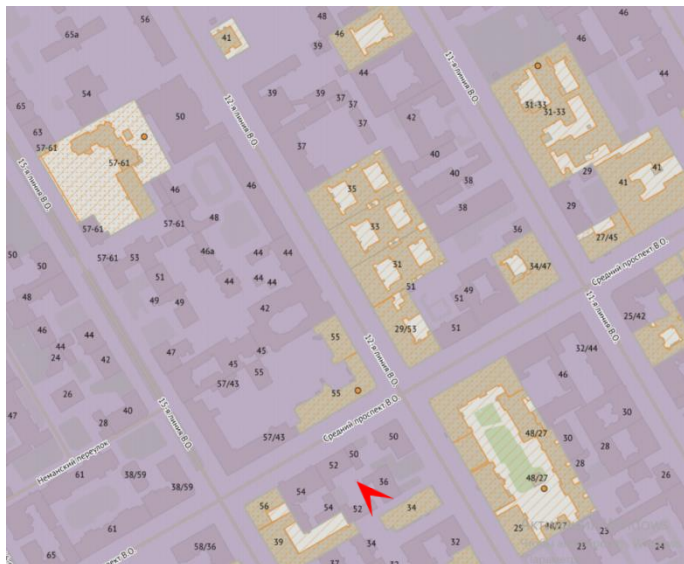


11. Выявленный объект культурного наследия «Вторичная понижающая подстанция Волховской ГЭС», по адресу: г. Санкт-Петербург, 13-я линия В.О., дом 34, литера А. Общий вид с 13 линии В. О.

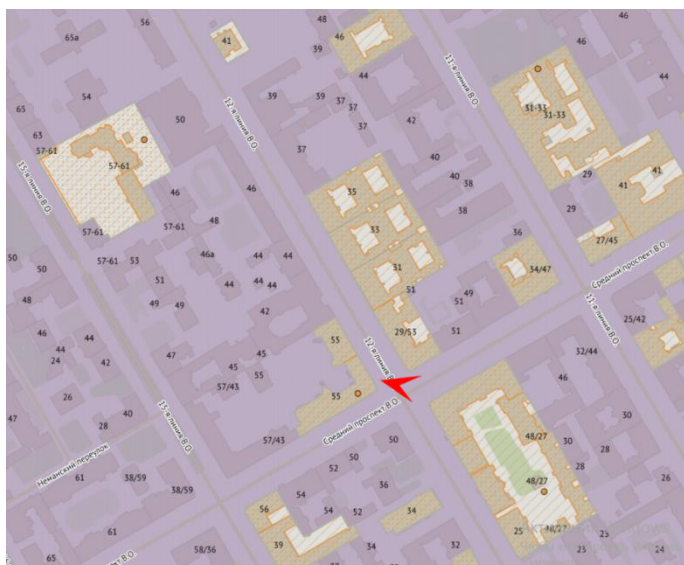
Дата съемки: 05.09.2024 г.



12. Выявленный объект культурного наследия «Вторичная понижающая подстанция Волховской ГЭС», по адресу: г. Санкт-Петербург, 13-я линия В.О., дом 34, литера А. Общий вид с 13 линии В. О.  
 Дата съемки: 05.09.2024 г.



13. Выявленный объект культурного наследия «Вторичная понижающая подстанция Волховской ГЭС», по адресу: г. Санкт-Петербург, 13-я линия В.О., дом 34, литера А. Вид фрагмента фасада здания со двора соседнего дома.  
Дата съемки: 05.09.2024 г.



14. Выявленный объект культурного наследия «Дома В.Н. фон Дервиз. Дом дешевых квартир.», по адресу: г. Санкт-Петербург, Средний проспект В.О., дом 48/27, литера А. Общий вид с перекрёстка Среднего проспекта и 12 линии В.О.  
Дата съёмки: 05.09.2024 г.





15. Выявленный объект культурного наследия «Дома В.Н. фон Дервиз. Дом дешевых квартир.», по адресу: г. Санкт-Петербург, Средний проспект В.О., дом 48/27, литера А. Общий вид с перекрёстка Среднего проспекта и 13 линии В.О.  
Дата съёмки: 05.09.2024 г.



16. Выявленный объект культурного наследия «Дома В.Н. фон Дервиз. Дом Н.Д. Быкова (В.Н. фон Дервиз)», по адресу: г. Санкт-Петербург, Средний проспект В.О., дом 48/27, литера А. Общий вид с 13 линии В.О. Дата съемки: 05.09.2024 г.

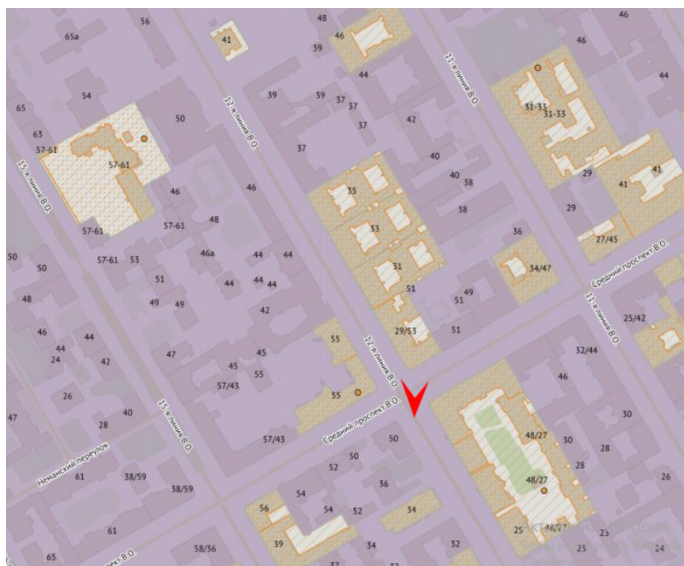


17. Выявленный объект культурного наследия «Дома В.Н. фон Дервиз. Дом Н.Д. Быкова (В.Н. фон Дервиз)», по адресу: г. Санкт-Петербург, Средний проспект В.О., дом 48/27, литера А. Общий вид с перекрёстка Среднего проспекта и 13 линии В.О. Дата съёмки: 05.09.2024 г.




18. Объект культурного наследия регионального значения «Дом, в котором в 1902-1915 гг. жил академик А.М. Ляпунов», по адресу: г. Санкт-Петербург, Средний проспект В.О., дом 48/27, литера А. Общий вид с 13 линии В.О.

Дата съемки: 05.09.2024 г.

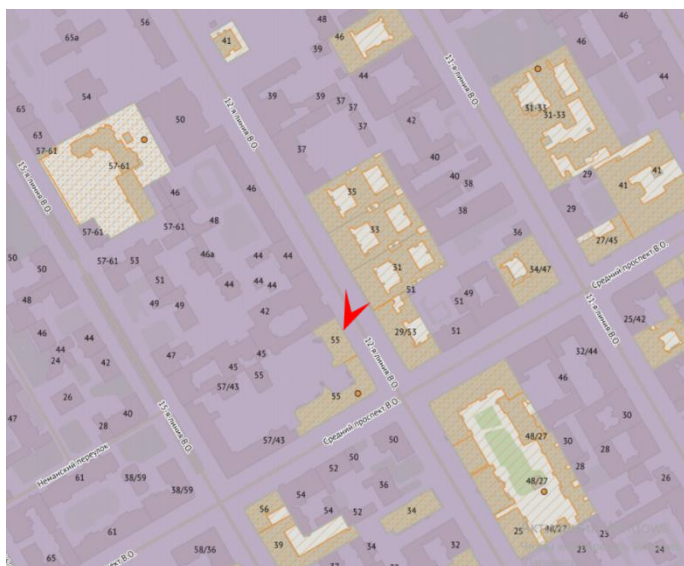



19. Объект культурного наследия регионального значения «Дом А.А. Смирнова», по адресу: г. Санкт-Петербург, 12-я линия В.О., дом 29/53, литера А. Общий вид с перекрёстка Среднего проспекта и 12 линии В.О.


Дата съёмки: 05.09.2024 г.



20. Объект культурного наследия регионального значения «Дом А.А. Смирнова», по адресу: г. Санкт-Петербург, 12-я линия В.О., дом 29/53, литера А. Общий вид с перекрёстка Среднего проспекта и 12 линии В.О.  
Дата съёмки: 05.09.2024 г.




21. Объект культурного наследия регионального значения «Дом П.А. Бенигсена», по адресу: г. Санкт-Петербург, 12-я линия В.О., дом 31, литера А; дом 33, литера А; дом 35. Общий вид с 13 линии В.О. Дата съемки: 05.09.2024 г.

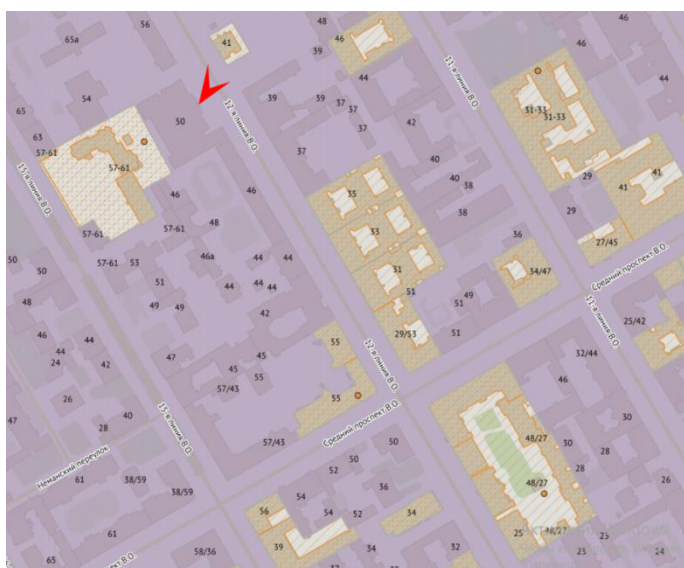


22. Объект культурного наследия регионального значения «Дом П.А. Бенигсена», по адресу: г. Санкт-Петербург, 12-я линия В.О., дом 31, литера А; дом 33, литера А; дом 35. Вид фрагмента фасада здания с 13 линии В.О.  
Дата съемки: 05.09.2024 г.





23. Объект культурного наследия регионального значения «Дом П.А. Бенигсена», по адресу: г. Санкт-Петербург, 12-я линия В.О., дом 31, литера А; дом 33, литера А; дом 35. Общий вид с 13 линии В.О. Дата съемки: 05.09.2024 г.



24. Объект культурного наследия регионального значения «Особняк Э.Э. Бремме», по адресу: г. Санкт-Петербург, 12-я линия В.О., дом 41, корпус 1, литера Ж . Общий вид с 13 линии В.О.  
Дата съемки: 05.09.2024 г.



25. Объект культурного наследия регионального значения «Особняк Э.Э. Бремме», по адресу: г. Санкт-Петербург, 12-я линия В.О., дом 41, корпус 1, литера Ж . Общий вид с 13 линии В.О.  
Дата съемки: 05.09.2024 г.



26. Объект культурного наследия регионального значения «Особняк Э.Э. Бремме», по адресу: г. Санкт-Петербург, 12-я линия В.О., дом 41, корпус 1, литера Ж . Вид фрагмента фасада здания с 12 линии В.О.

Дата съемки: 05.09.2024 г.

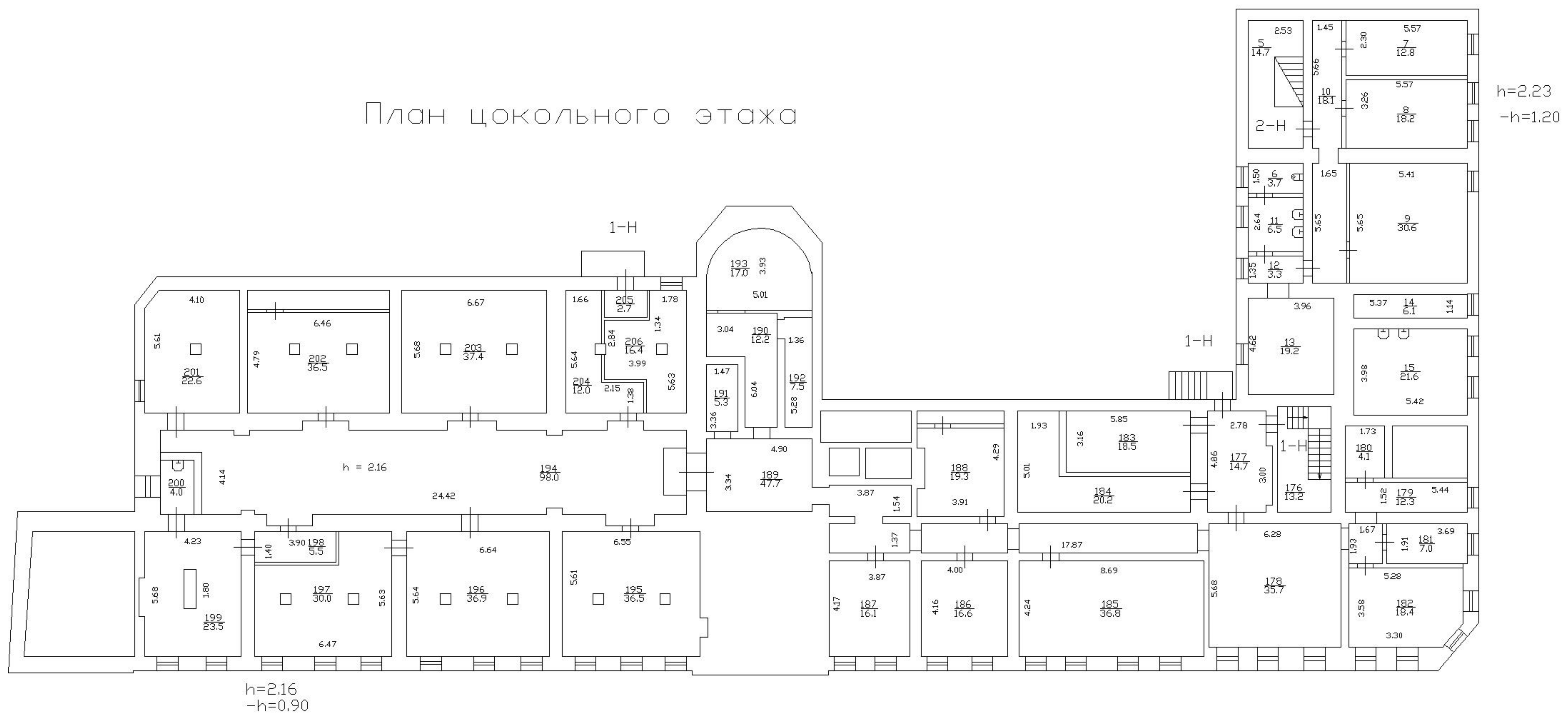
**Приложение № 5 к Акту**

по результатам государственной историко-культурной экспертизы проекта обеспечения сохранности выявленных объектов культурного наследия: «Главное здание» по адресу: Санкт-Петербург, Средний пр. В.О., д. 55, лит. А, и «Церковный флигель» по адресу: Санкт-Петербург, Средний пр. В.О., д. 55, лит. Б, входящих в состав выявленного объекта культурного наследия «Дом призрения бедных императрицы Александры Федоровны» по адресу: Санкт-Петербург, Средний пр. В.О., д. 55; 13-я линия В.О., д. 40 (40-42); выявленного объекта культурного наследия «Вторичная понижающая подстанция Волховской ГЭС» по адресу: Санкт-Петербург, 13-я линия В.О., д. 34, лит. А, при проведении земляных, строительных, мелиоративных, хозяйственных работ, указанных в ст. 30 Федерального закона № 73-ФЗ работ по использованию лесов и иных работ, включающего оценку воздействия таких работ на указанные объекты культурного наследия и содержащего меры по обеспечению сохранности указанных объектов культурного наследия при проведении таких работ на земельных участках, непосредственно связанных с земельными участками в границах территорий объектов культурного наследия, в ходе работ по реконструкции КЛ 35 кВ Уральская–Волхов–Василеостровская №1/№2 (К-423/424) (строительство КЛ 35 кВ, ориентировочной протяженностью 1,6 км) и реконструкция КЛ 35 кВ Уральская–Волхов–Василеостровская №3/№4 (К-425/426) (строительство КЛ 35 кВ, ориентировочной протяженностью 1,6 км), разработанного ООО «НИВАД» в 2024 году (шифр: 0083-ОСОКН)

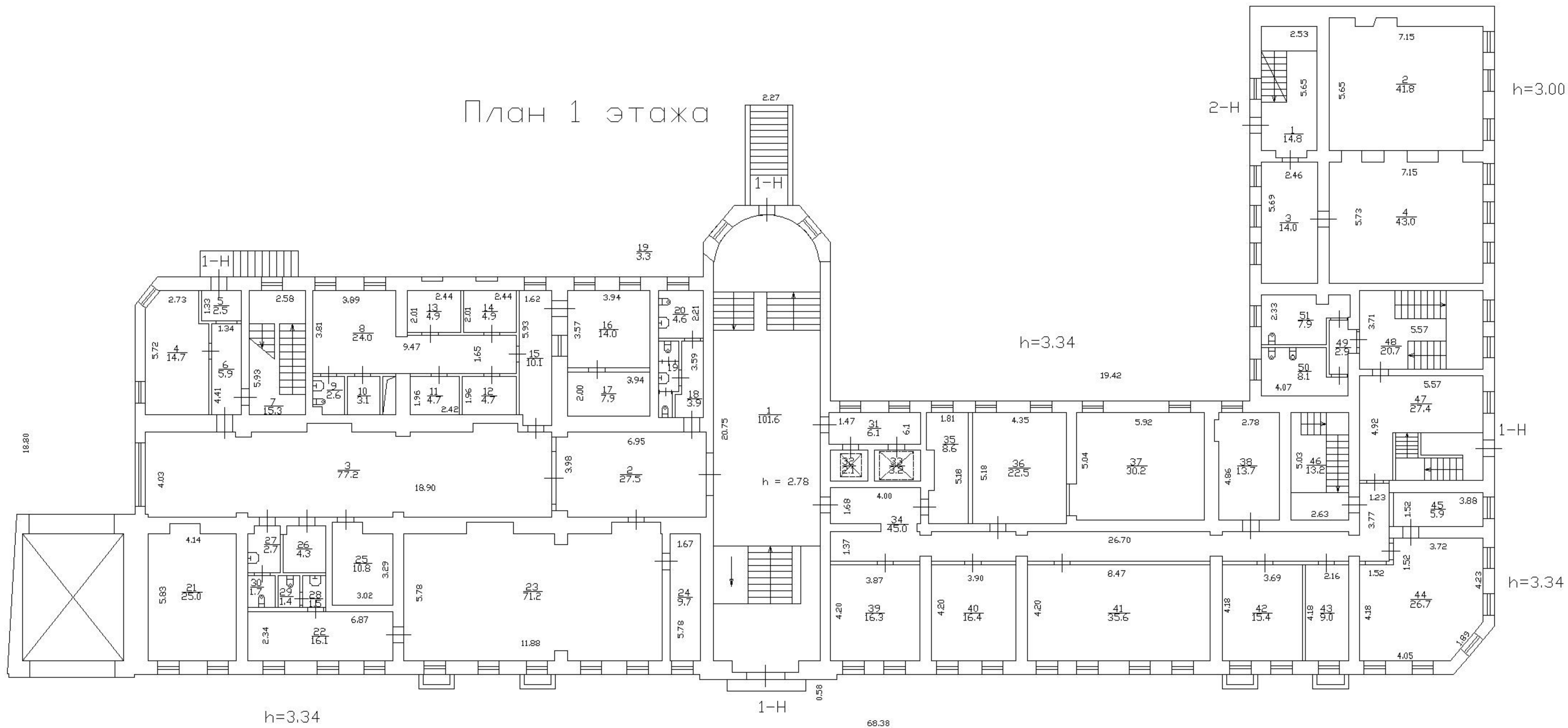
**Документы технического учета:**  
копии поэтажных планов зданий

**Выявленный объект культурного наследия «Главное здание» по адресу:  
Санкт-Петербург, Средний пр. В.О., д. 55, лит. А, входящий в состав выявленного  
объекта культурного наследия «Дом призрения бедных императрицы  
Александры Федоровны» по адресу: Санкт-Петербург, Средний пр. В.О., д. 55;  
13-я линия В.О., д. 40 (40-42)**

# План цокольного этажа

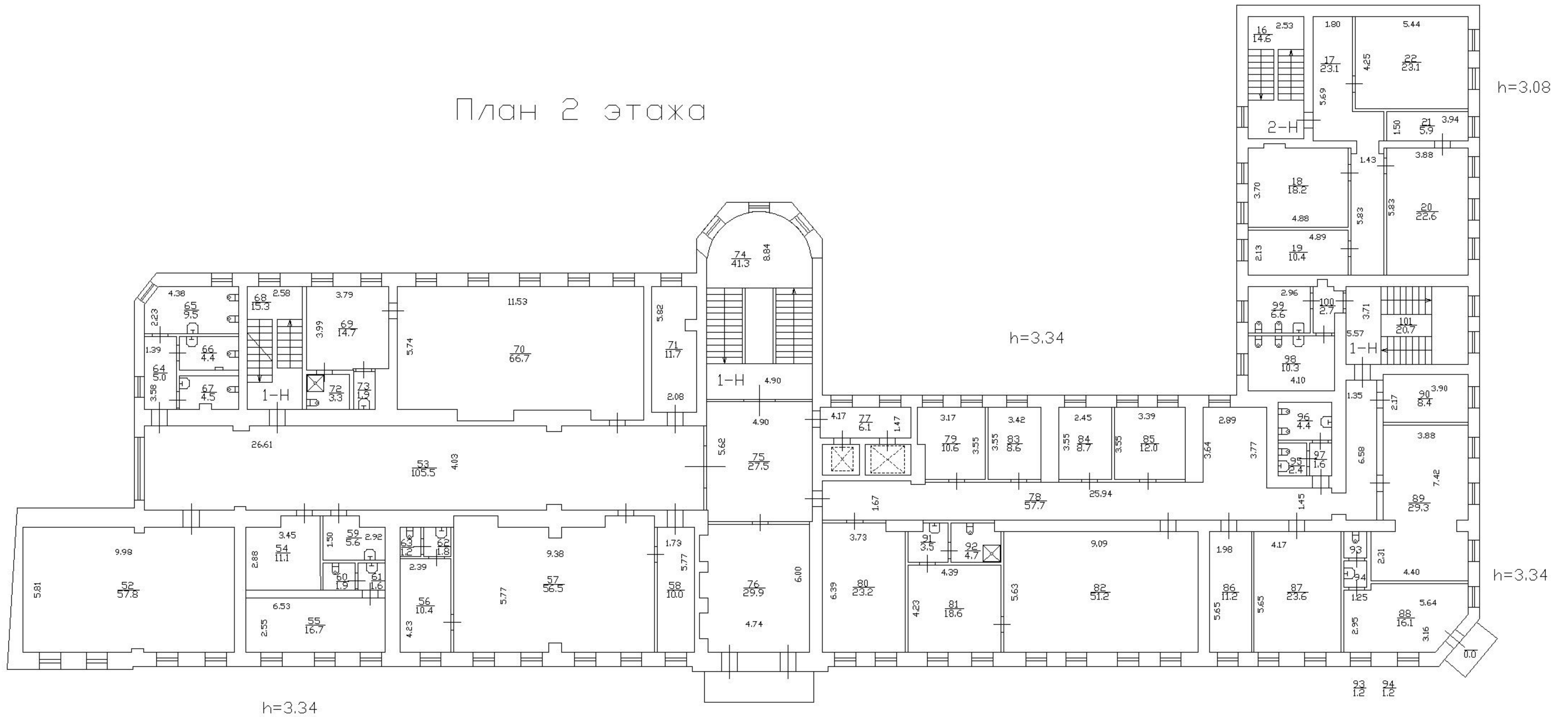


# План 1 этажа

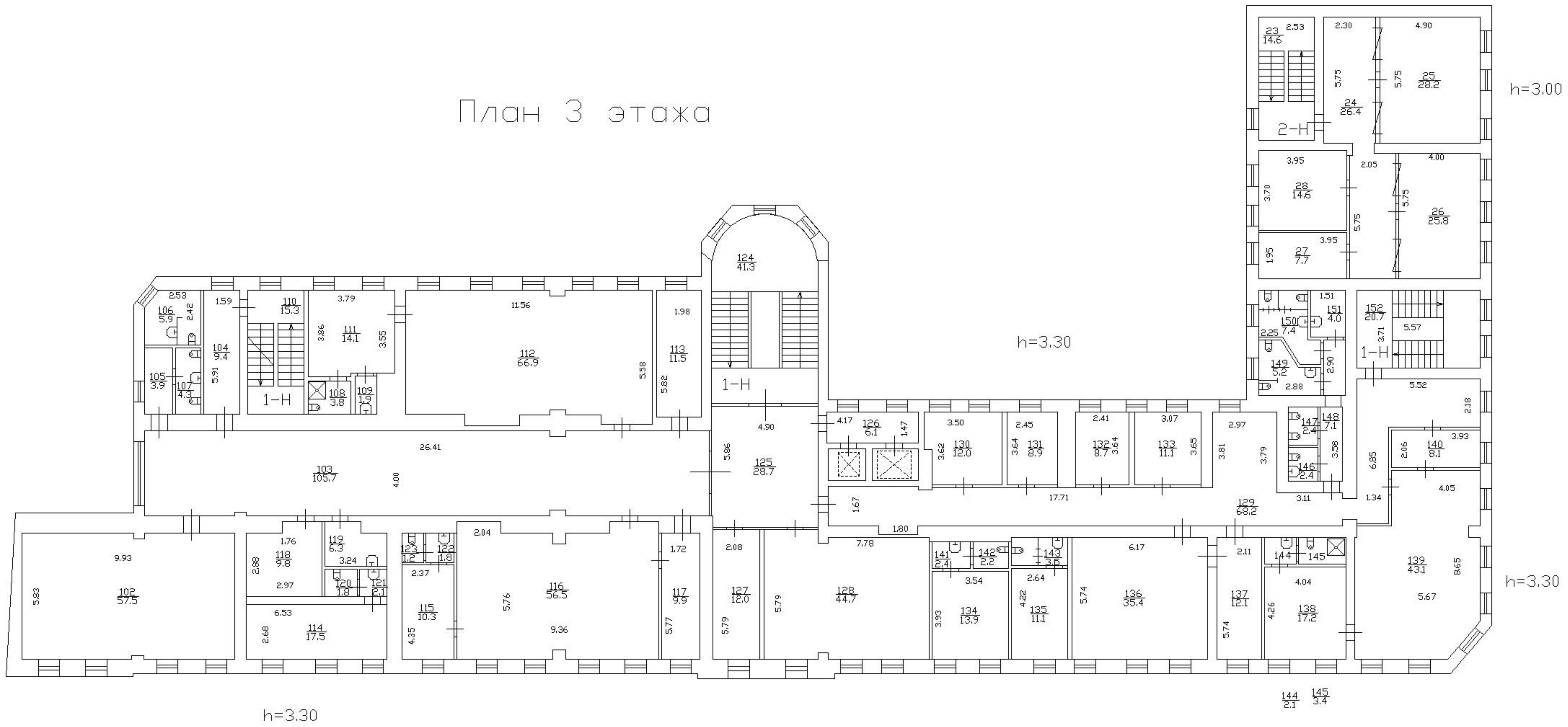




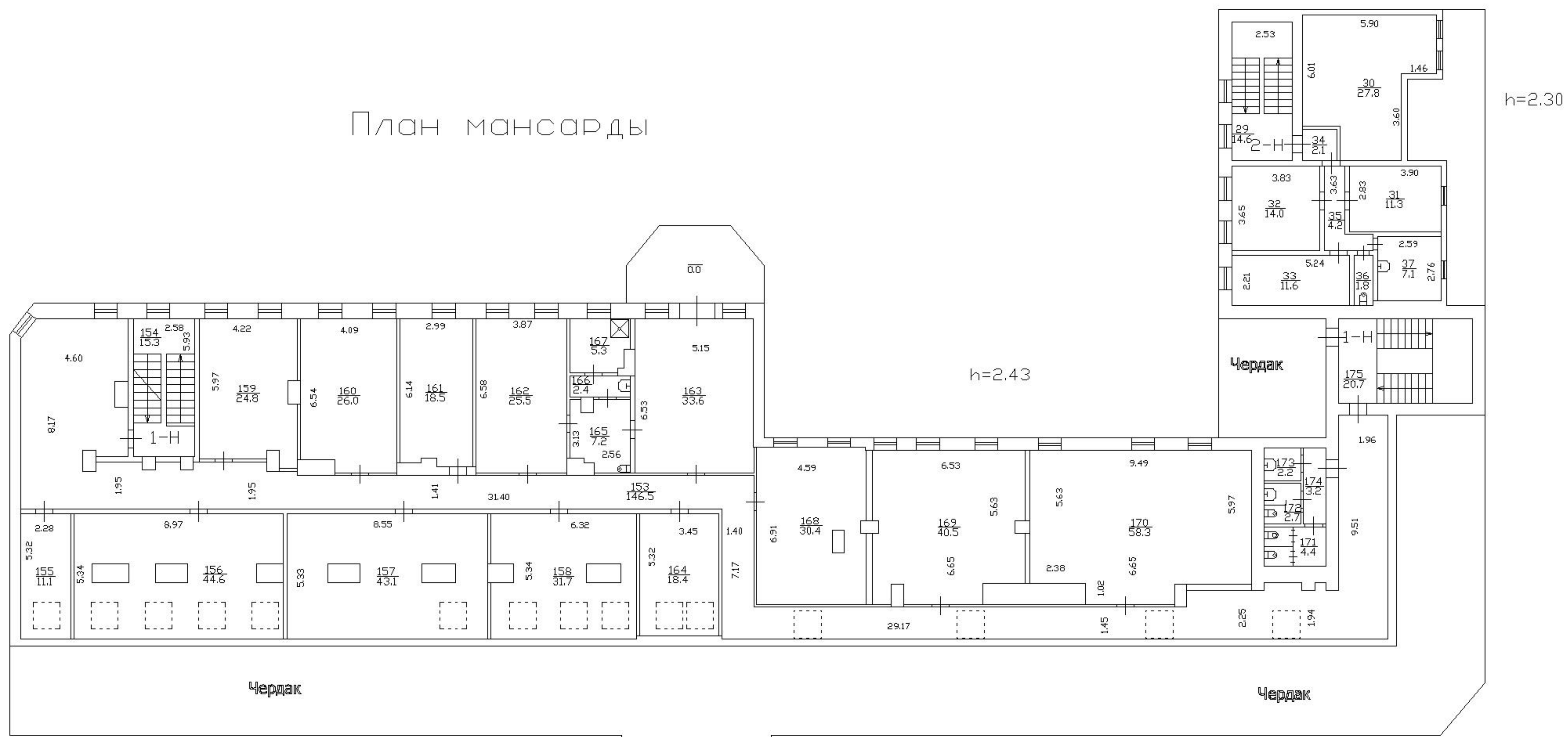
# План 2 этажа



# План 3 этажа

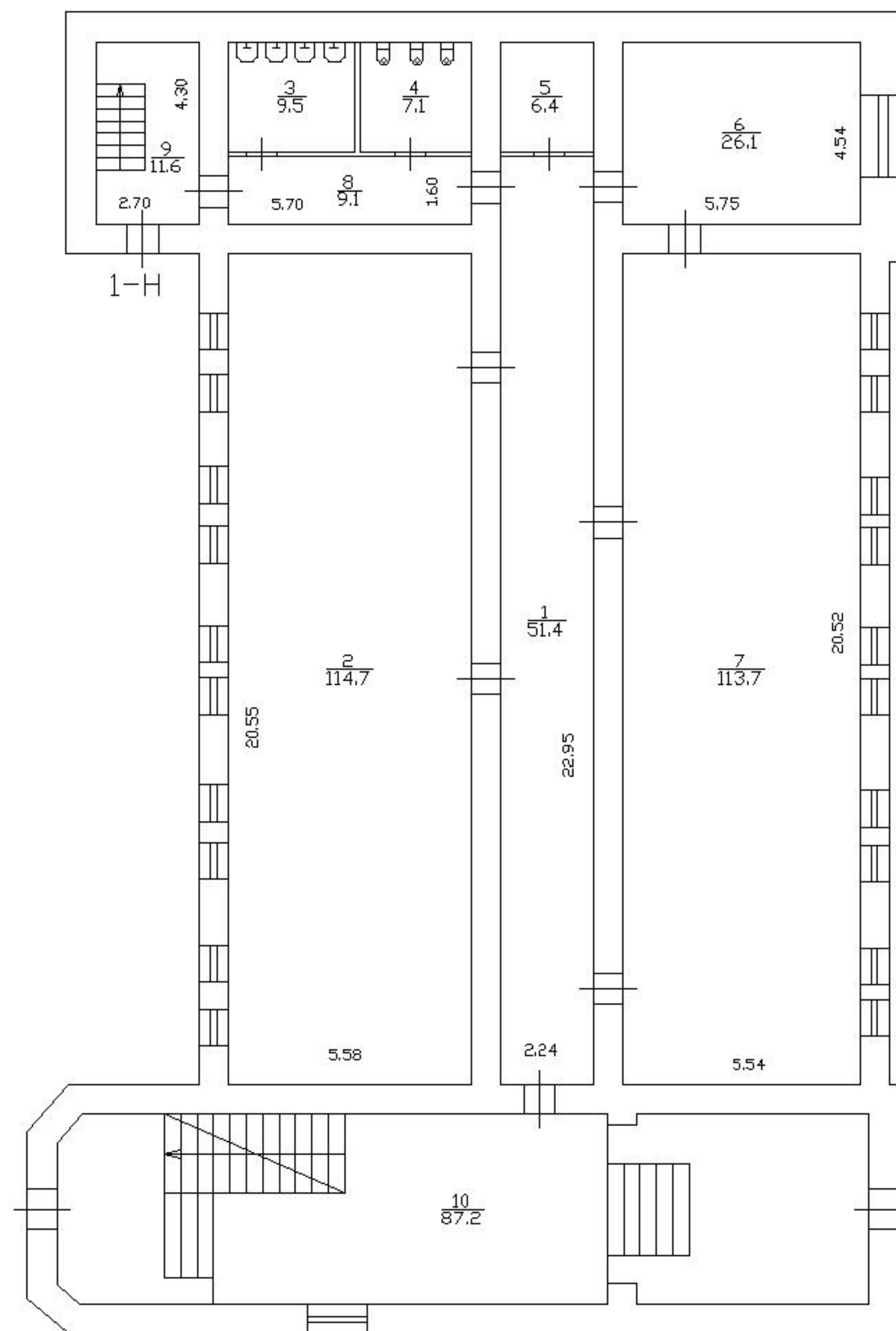


# План мансарды

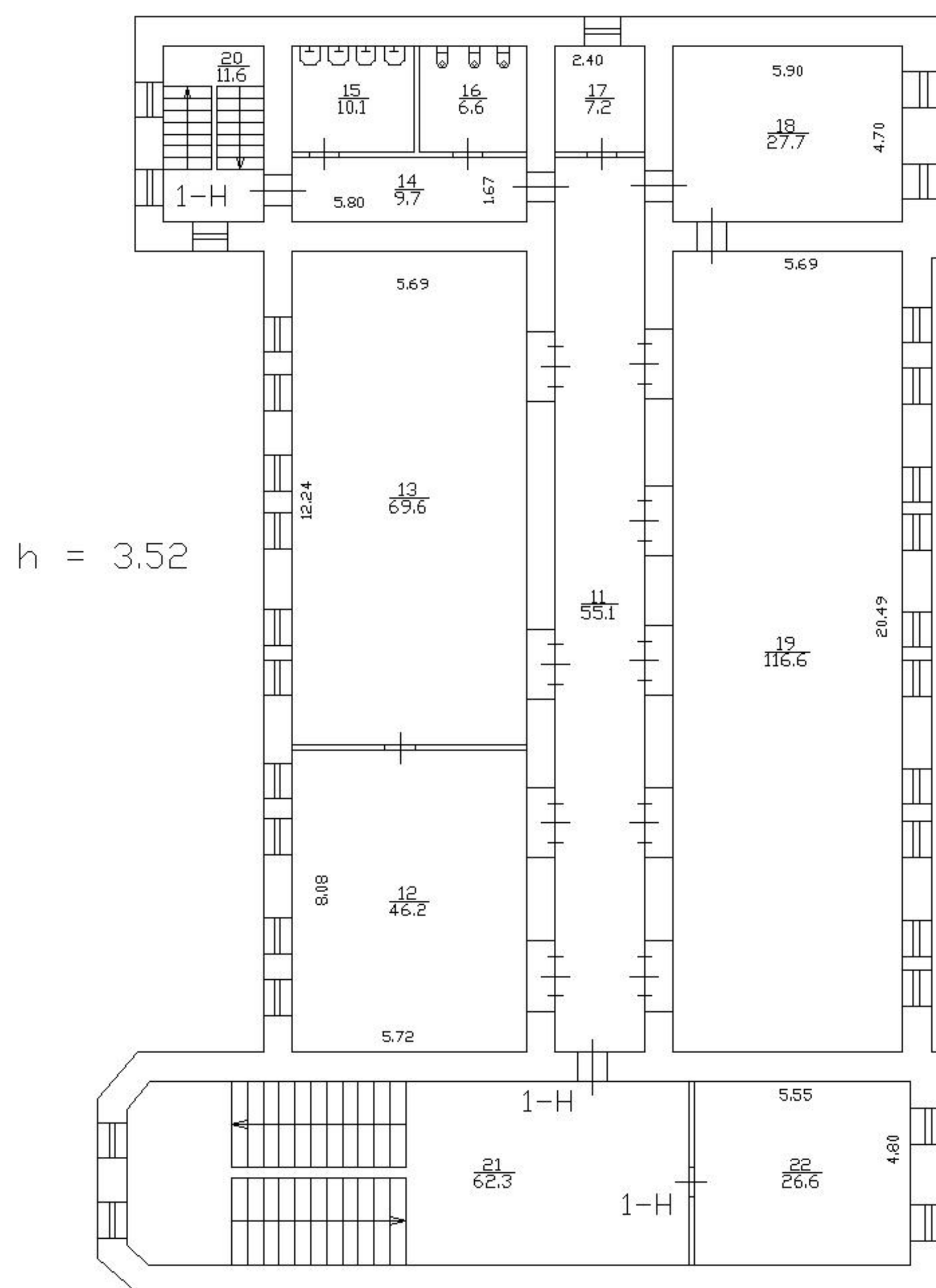



**Выявленный объект культурного наследия «Церковный флигель» по адресу:  
Санкт-Петербург, Средний пр. В.О., д. 55, лит. Б, входящий в состав выявленного  
объекта культурного наследия «Дом призрения бедных императрицы  
Александры Федоровны» по адресу: Санкт-Петербург, Средний пр. В.О., д. 55;  
13-я линия В.О., д. 40 (40-42)**

# План 1 этажа

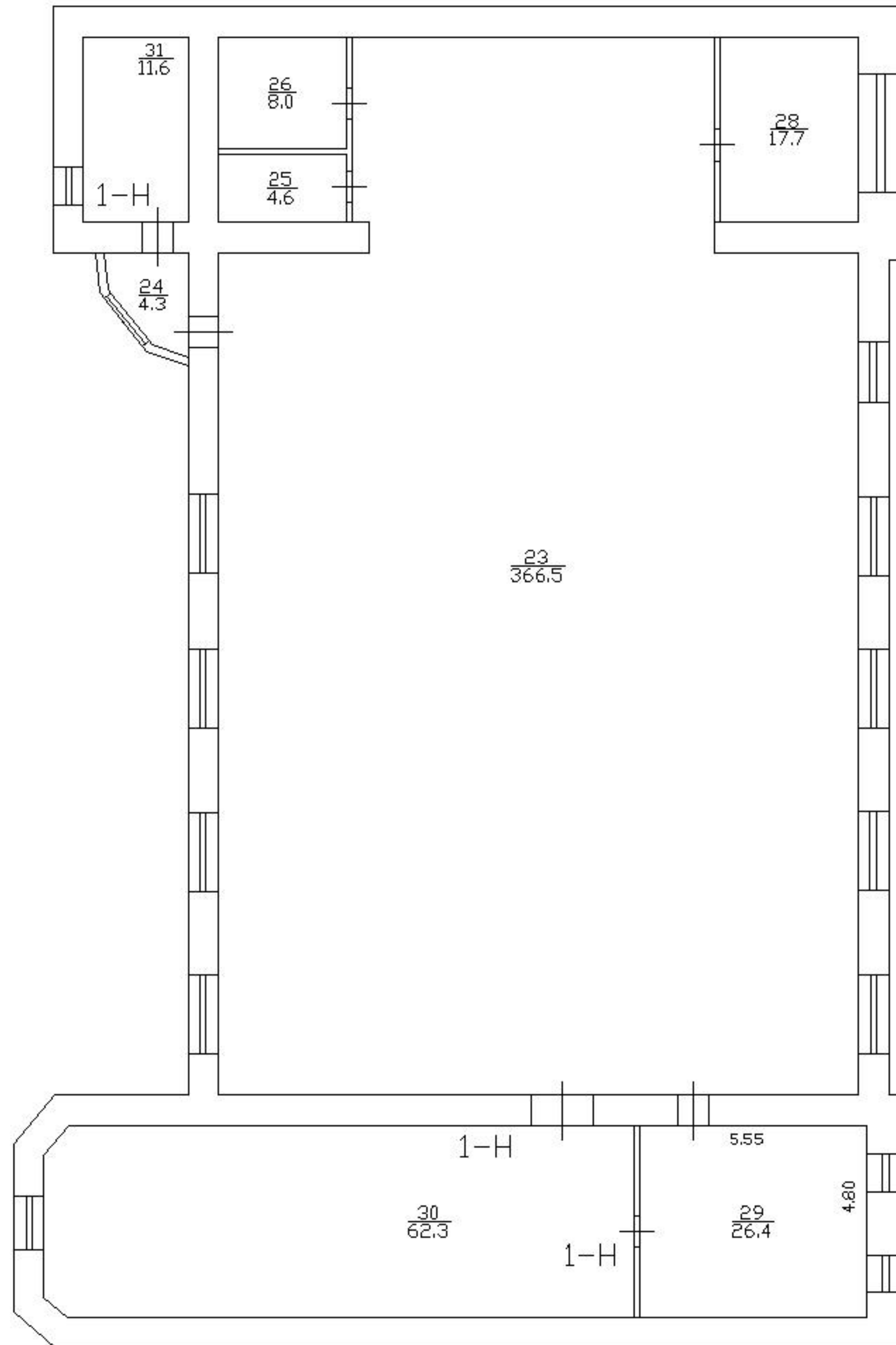


## План 2 этажа

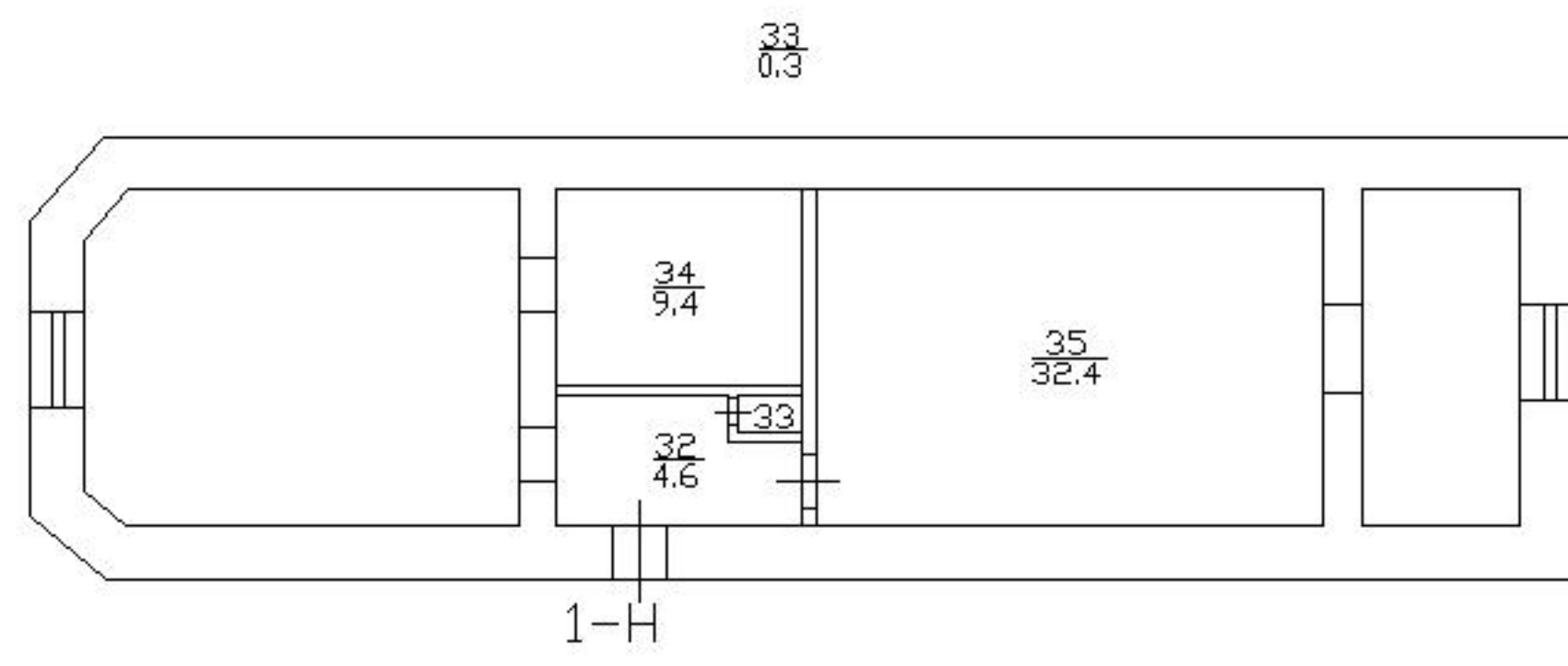




План 3 этажа



## План мансарды



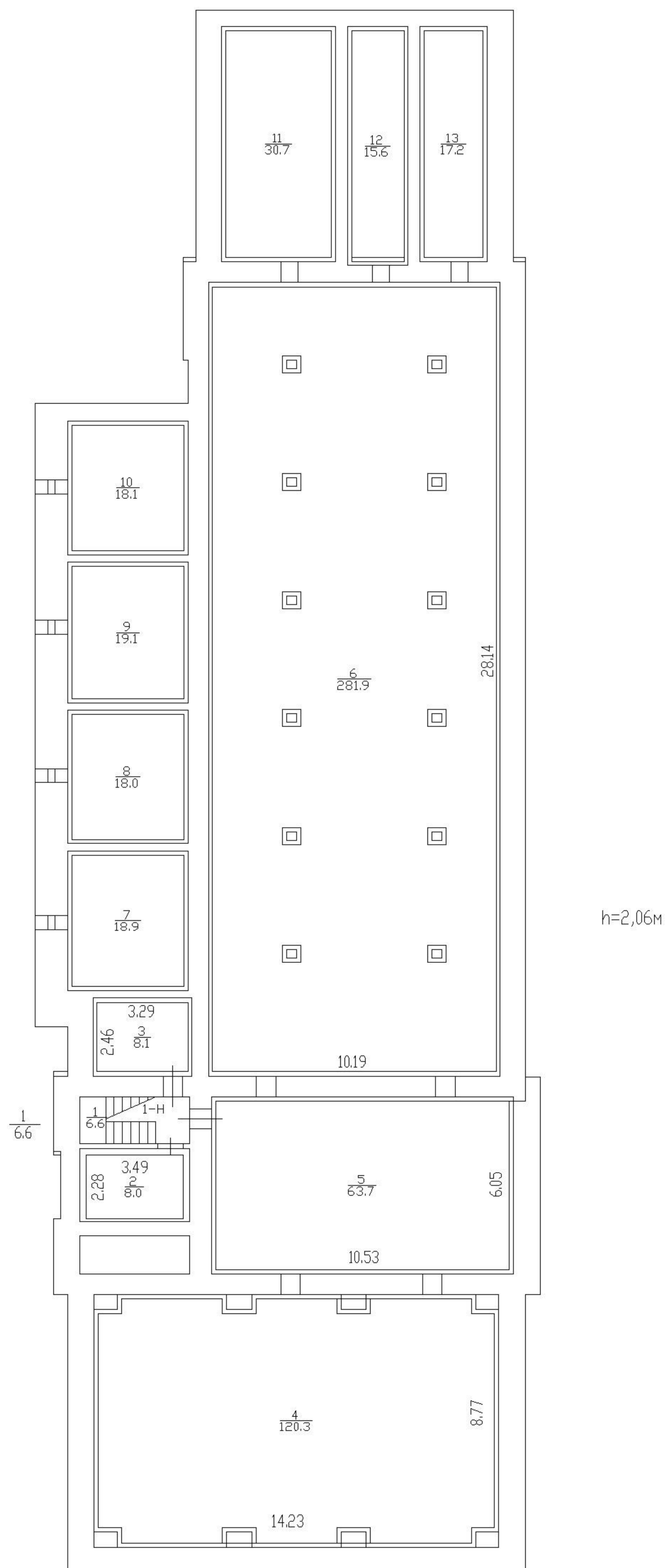


**Выявленный объекта культурного наследия «Вторичная понижающая подстанция  
Волховской ГЭС» по адресу: Санкт-Петербург, 13-я линия В.О., д. 34, лит. А**

Поэтажный план  
дома N34 по 13-й линии В.О.

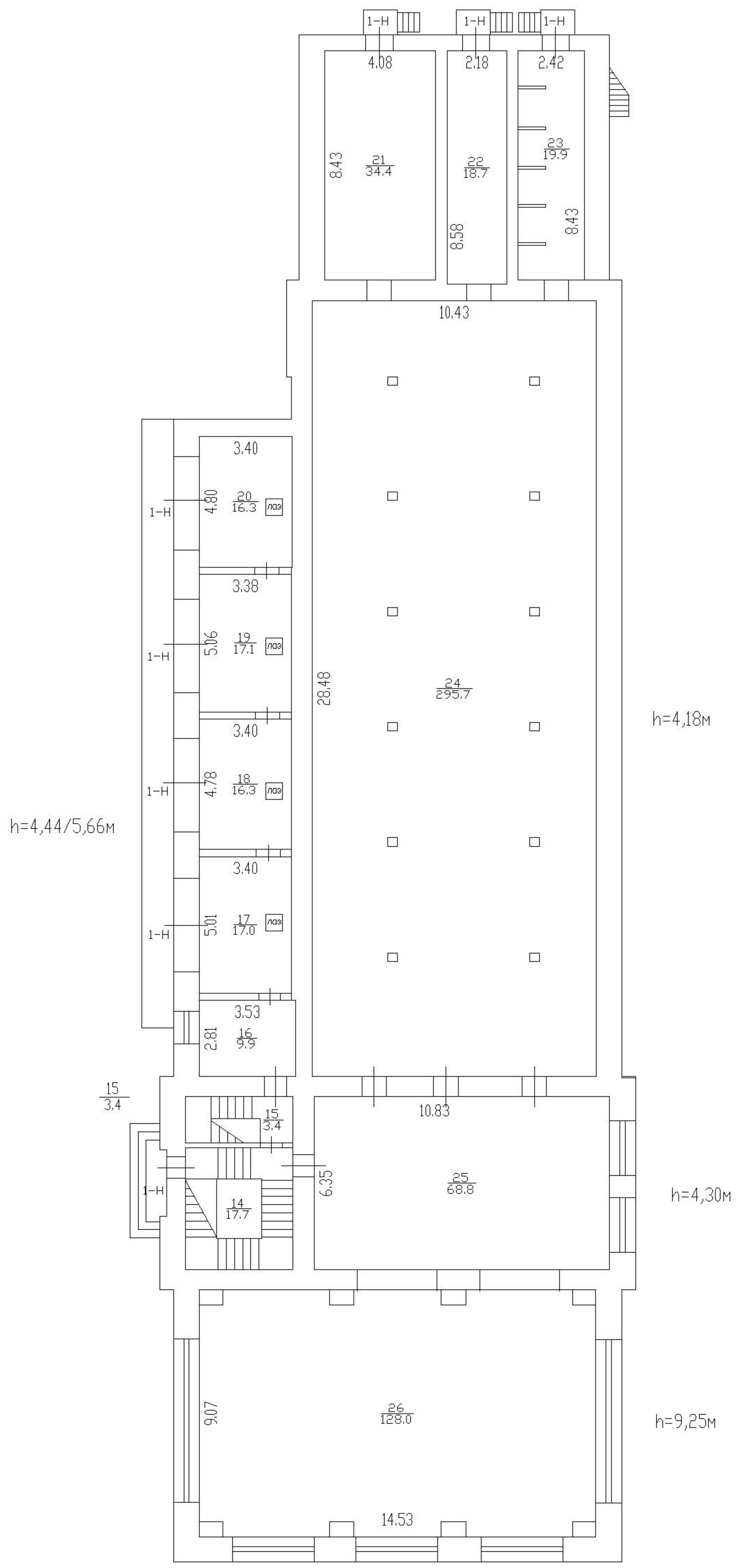
Литер "А"

План подвала



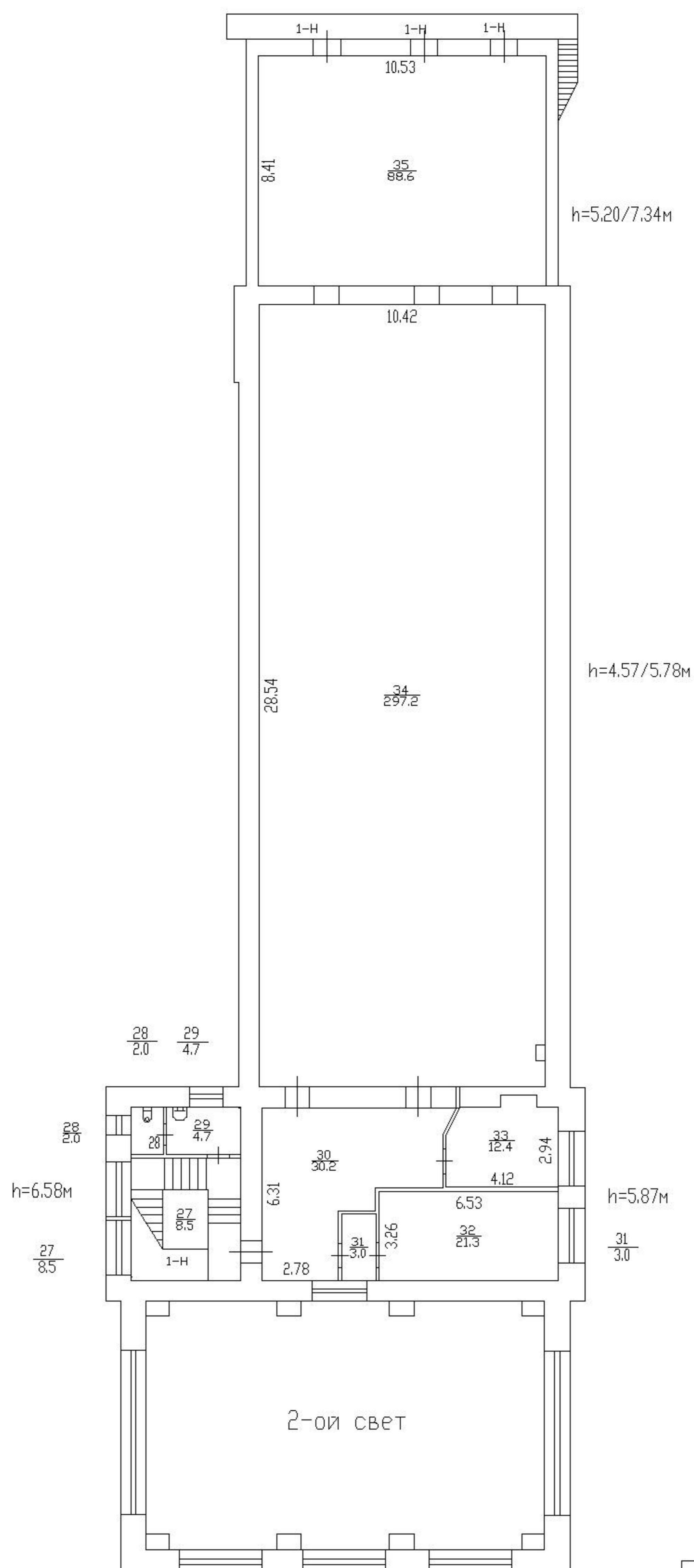
Литер "А"

План 1 этажа



Литер "А"

## План 2 этажа



	ПИБ Василеостровского района		
	13-я линия, дом 34, Литер А		Масштаб 1: 80
	Поэтажный план		
Дата	Исполнитель	ФИО	Подпись
28.10.03	Инженер	Трушкина А.В.	
	Бригадир	Панина Л.Г.	
	Начальн.бюро	Захаров А. И.	

**Приложение № 6 к Акту**

по результатам государственной историко-культурной экспертизы проекта обеспечения сохранности выявленных объектов культурного наследия: «Главное здание» по адресу: Санкт-Петербург, Средний пр. В.О., д. 55, лит. А, и «Церковный флигель» по адресу: Санкт-Петербург, Средний пр. В.О., д. 55, лит. Б, входящих в состав выявленного объекта культурного наследия «Дом призрения бедных императрицы Александры Федоровны» по адресу: Санкт-Петербург, Средний пр. В.О., д. 55; 13-я линия В.О., д. 40 (40-42); выявленного объекта культурного наследия «Вторичная понижающая подстанция Волховской ГЭС» по адресу: Санкт-Петербург, 13-я линия В.О., д. 34, лит. А, при проведении земляных, строительных, мелиоративных, хозяйственных работ, указанных в ст. 30 Федерального закона № 73-ФЗ работ по использованию лесов и иных работ, включающего оценку воздействия таких работ на указанные объекты культурного наследия и содержащего меры по обеспечению сохранности указанных объектов культурного наследия при проведении таких работ на земельных участках, непосредственно связанных с земельными участками в границах территорий объектов культурного наследия, в ходе работ по реконструкции КЛ 35 кВ Уральская–Волхов–Василеостровская №1/№2 (К-423/424) (строительство КЛ 35 кВ, ориентировочной протяженностью 1,6 км) и реконструкция КЛ 35 кВ Уральская–Волхов–Василеостровская №3/№4 (К-425/426) (строительство КЛ 35 кВ, ориентировочной протяженностью 1,6 км), разработанного ООО «НИВАД» в 2024 году (шифр: 0083-ОСОКН)

**Материалы, содержащие информацию о ценности объекта с точки зрения истории, археологии, архитектуры, градостроительства, искусства, науки и техники, эстетики, этнологии или антропологии, социальной культуры**

## ИСТОРИЧЕСКАЯ ИКОНОГРАФИЯ

### Список иллюстраций:

1. План С.Петербурга, составленный Фитцтумом. Версия 1821 года // [http://www.etomesto.ru/map-peterburg\\_1821/](http://www.etomesto.ru/map-peterburg_1821/)
2. Подробный план Санкт-Петербурга 1828 года генерал майора Шуберта // [http://www.etomesto.ru/map-peterburg\\_1828/](http://www.etomesto.ru/map-peterburg_1828/)
3. План Санкт-Петербурга 1868 года Мусницкого // [http://www.etomesto.ru/map-peterburg\\_1868/](http://www.etomesto.ru/map-peterburg_1868/)
4. План Санкт-Петербурга Воротникова. 1880 г. // [http://www.etomesto.ru/map-peterburg\\_schubert/](http://www.etomesto.ru/map-peterburg_schubert/)
5. Немецкая аэрофотосъемка Ленинграда 1939 г. // [https://retromap.ru/14193951\\_59.941004,30.270767](https://retromap.ru/14193951_59.941004,30.270767)
6. Спутниковый снимок Ленинграда 1966 г. // [https://retromap.ru/14196626\\_59.940997,30.270767](https://retromap.ru/14196626_59.940997,30.270767)
7. План и фасады по Васильевской части 4-го квартала № 430. 1825 г. // ЦГИА СПб. Фонд 513. Опись 102. Дело 1837. Л. 3-4.
8. Генеральный план дома Ее Императорского Величества для призрения бедных, состоящий в Васильевской части по 13 линии на углу Среднего проспекта. 1825 г. // ЦГИА СПб. Фонд 513. Опись 102. Дело 1837. Л. 5-6.
9. План и фасады дома Ее Императорского Величества в Васильевской части состоящего. 1848 г. // ЦГИА СПб. Фонд 513. Опись 102. Дело 1837. Л. 7-8.
10. Фасады дома Ее Императорского Величества в Васильевской части состоящего. 1848 г. // ЦГИА СПб. Фонд 513. Опись 102. Дело 1837. Л. 9-10.
11. Генеральный план строений во дворе Дома Ее Императорского Величества для призрения бедных в Васильевской части состоящего, б/д // ЦГИА СПб. Фонд 513. Опись 102. Дело 1837. Л. 11-12.
12. Генеральный план строений Дома призрения бедных в память почившей Государыне Императрицы Александры Федоровны в Васильевской части, 2-го участка, дом №40/55. 1868 г. // ЦГИА СПб. Фонд 513. Опись 102. Дело 1837. Л. 13об.-14.
13. Дом и новая церковь призрения бедных в день освящения. 1898 г. // <https://pastvu.com/p/459836>
14. Дом Императрицы Александры Федоровны для призрения бедных. 1897 г. // <https://pastvu.com/p/140758>
15. 12-13 линии В.О. 1902–1917 гг. // <https://pastvu.com/p/1118574>
16. Здание б. дома призрения бедных императрицы Александры Феодоровны на Среднем проспекте, 55/40. 1981-1984 гг. // <https://pastvu.com/p/138158>
17. Средний проспект Васильевского острова. 1982–1990 гг. // <https://pastvu.com/p/895101>
18. Дом призрения бедных императрицы Александры Федоровны, б/д // <https://www.citywalls.ru/photo388079.html>
19. Домовая церковь Александры Римской при бывшем Доме призрения бедных Императрицы Александры Феодоровны. 1994 г. // <https://pastvu.com/p/1906739>
20. Домовая церковь Александры Римской при бывшем Доме призрения бедных Императрицы Александры Феодоровны. 1995 г. // <https://pastvu.com/p/1906741>
21. Вид комплекса зданий по 13-й линии Васильевского острова., 40-42 и по Среднему проспекту., 55 (бывшие дома призрения бедных под покровительством императрицы

Александры Федоровны с церковным флигелем). 2000 г. // ЦГАКФФД СПб. Фотодокументы. Оп.1АР-154. Ед.хр.217330.

22. План двора коллежского секретаря К.А. Холопова, расположенного в Васильевской части, № 43. 1870 г. // ЦГИА СПб. Фонд 513. Описание 102. Дело 1834. Л. 1об.

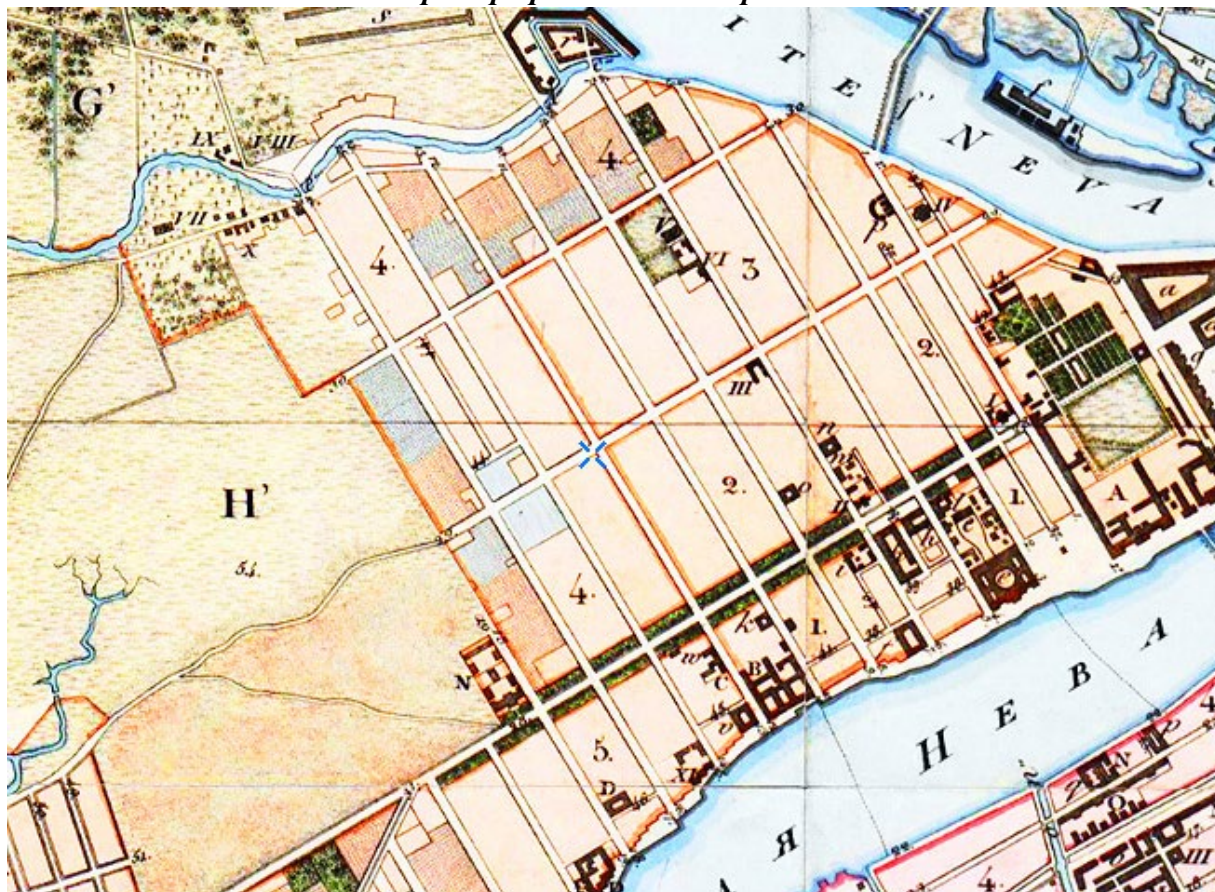
23. Фасад дома под лит. А и А' коллежского секретаря К.А. Холопова расположенного в Васильевской части, № 43. Фасад, план и разрез помойной и сорной ям. 1870 г. // ЦГИА СПб. Фонд 513. Описание 102. Дело 1834. Л. 2-3.

24. Фасады, план и разрезы строения под лит. В коллежского секретаря К.А. Холопова расположенного в Васильевской части, № 43. 1870 г. // ЦГИА СПб. Фонд 513. Описание 102. Дело 1834. Л. 2-3.

25. Здание понижающей подстанции Волховской ГЭС. 1997 г. // <https://pastvu.com/p/696934>

26. 12 и 13 линии В.О. 1977 г. // <https://pastvu.com/p/696936>

*Картографические материалы:*



1. План С.Петербурга, составленный Фитцтумом. Версия 1821 года // [http://www.etomesto.ru/map-peterburg\\_1821/](http://www.etomesto.ru/map-peterburg_1821/)



2. Подробный план Санкт-Петербурга 1828 года генерал майора Шуберта // [http://www.etomesto.ru/map-peterburg\\_1828/](http://www.etomesto.ru/map-peterburg_1828/)





3. План Санкт-Петербурга 1868 года Мусницкого // [http://www.etomesto.ru/map-peterburg\\_1868/](http://www.etomesto.ru/map-peterburg_1868/)



4. План Санкт-Петербурга Воротникова. 1880 г. // [http://www.etomesto.ru/map-peterburg\\_schubert/](http://www.etomesto.ru/map-peterburg_schubert/)




5. Немецкая аэрофотосъемка Ленинграда 1939 г. // [https://retromap.ru/14193951\\_59.941004,30.270767](https://retromap.ru/14193951_59.941004,30.270767)

6.




7. Спутниковый снимок Ленинграда 1966 г. // [https://retromap.ru/14196626\\_59.940997,30.270767](https://retromap.ru/14196626_59.940997,30.270767)


Выявленный объект культурного наследия «Дом призрения бедных императрицы Александры Федоровны» по адресу: Санкт-Петербург, Средний пр. В.О., д. 55; 13-я линия В.О., д. 40 (40-42)




8. План и фасады по Васильевской части 4-го квартала № 430. 1825 г. // ЦГИА СПб. Фонд 513. Описание 102. Дело 1837. Л. 3-4.



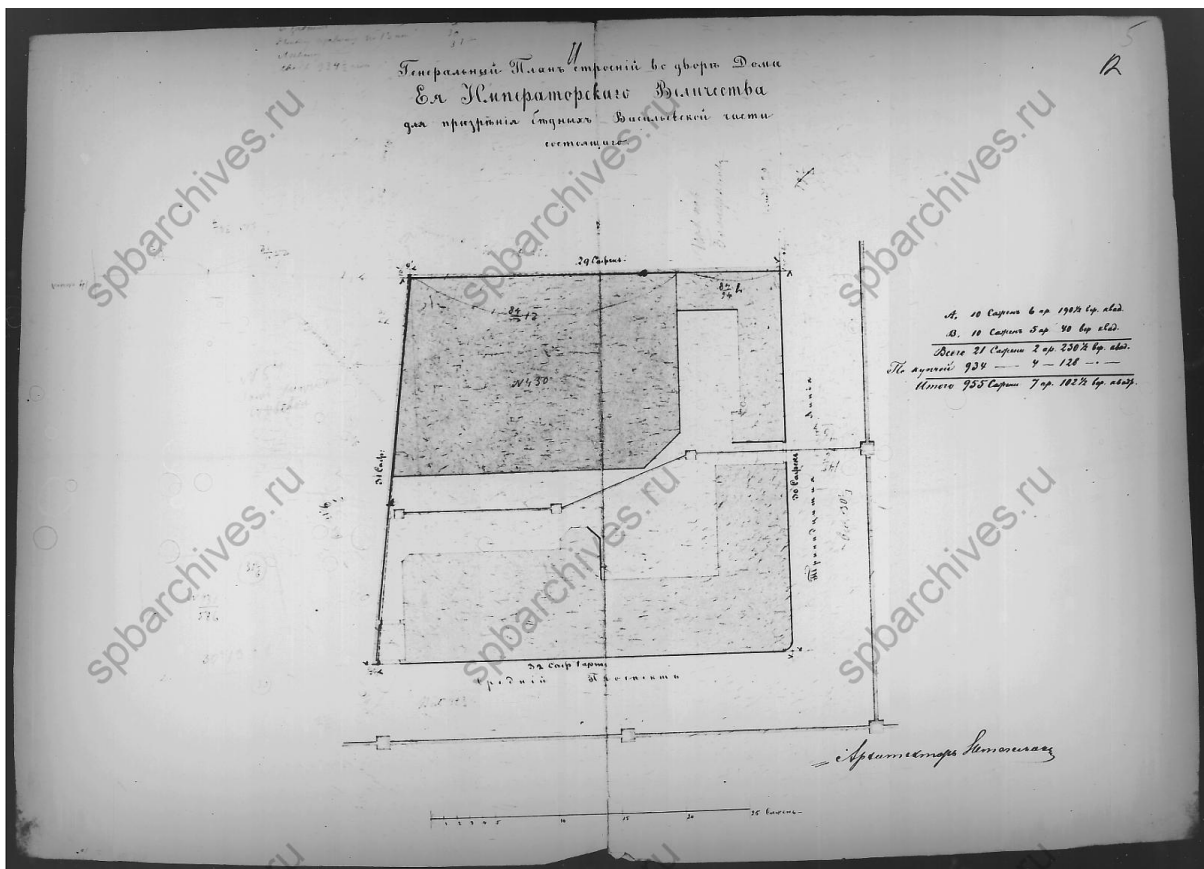
9. Генеральный план дома ЕЕ Императорского Величества для призрения бедных, состоящий в Васильевской части по 13 линии на углу Среднего проспекта. 1825 г. // ЦГИА СПб. Фонд 513. Опись 102. Дело 1837. Л. 5-6.



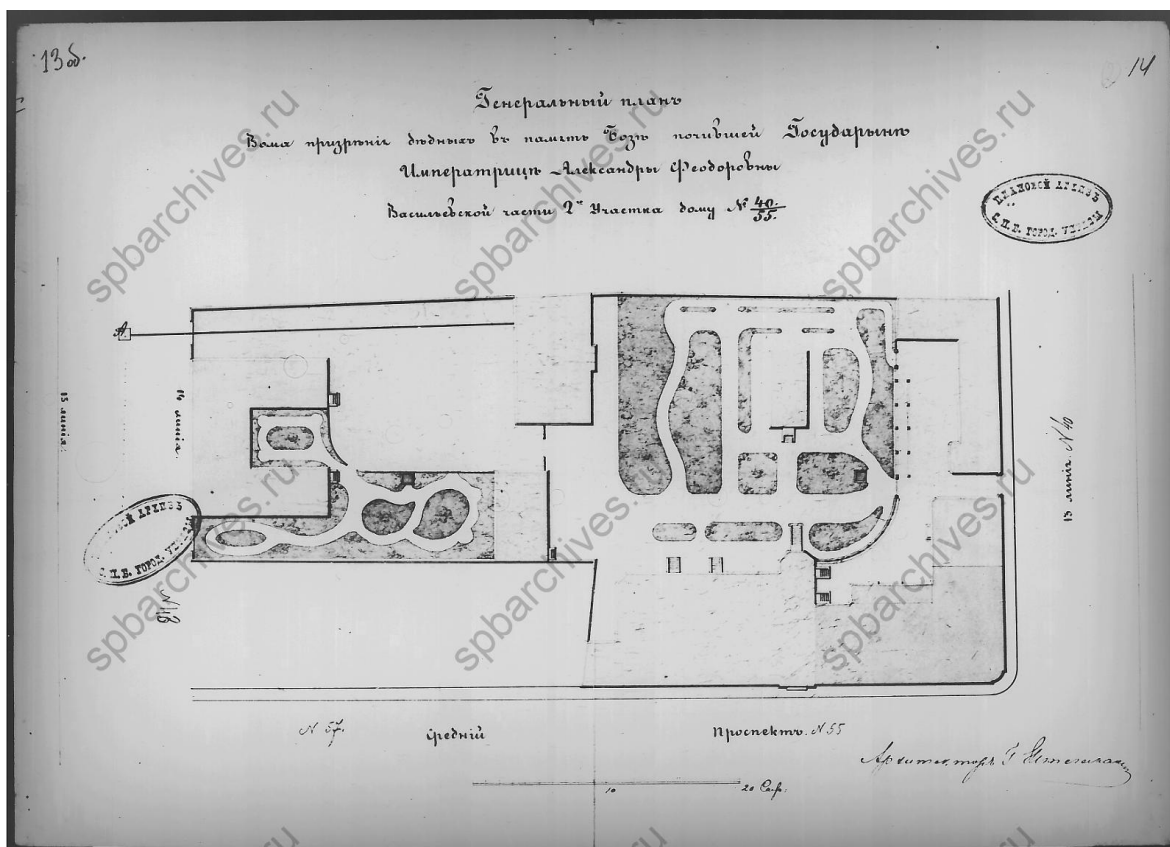
10. План и фасады дома Ее Императорского Величества в Васильевской части состоящего.  
1848 г. // ЦГИА СПб. Фонд 513. Опись 102. Дело 1837. Л. 7-8.



11. Фасады дома Ее Императорского Величества в Васильевской части состоящего. 1848 г. // ЦГИА СПб. Фонд 513. Опись 102. Дело 1837. Л. 9-10.



12. Генеральный план строений во дворе Дома Ее Императорского Величества для призрения бедных в Васильевской части состоящего, б/д // ЦГИА СПб. Фонд 513. Опись 102. Дело 1837. Л. 11-12.



13. Генеральный план строений Дома призрения бедных в память почившей Государыне Императрицы Александры Федоровны в Васильевской части, 2-го участка, дом №40/55. 1868 г. // ЦГИА СПб. Фонд 513. Опись 102. Дело 1837. Л. 13об.-14.



Домъ и церковь призрѣнія бѣдныхъ Императрицы Александры Феодоровны (Вас. Остр., 13-я линія, д. 40) въ день освященія.

14. Дом и новая церковь призрения бедных в день освящения. 1898 г. // <https://pastvu.com/p/459836>



15. Дом Императрицы Александры Федоровны для призрения бедных.  
1897 г. // <https://pastvu.com/p/140758>



16. 12-13 линии В.О. 1902–1917 гг. // <https://pastvu.com/p/1118574>





17. Здание б. дома призрения бедных императрицы Александры Феодоровны на Среднем проспекте, 55/40. 1981-1984 гг. // <https://pastvu.com/p/138158>



18. Средний проспект Васильевского острова. 1982–1990 гг. // <https://pastvu.com/p/895101>



19. Дом призрения бедных императрицы Александры Федоровны, б/д // <https://www.citywalls.ru/photo388079.html>



20. Домовая церковь Александры Римской при бывшем Доме призрения бедных Императрицы Александры Федоровны. 1994 г. // <https://pastvu.com/p/1906739>

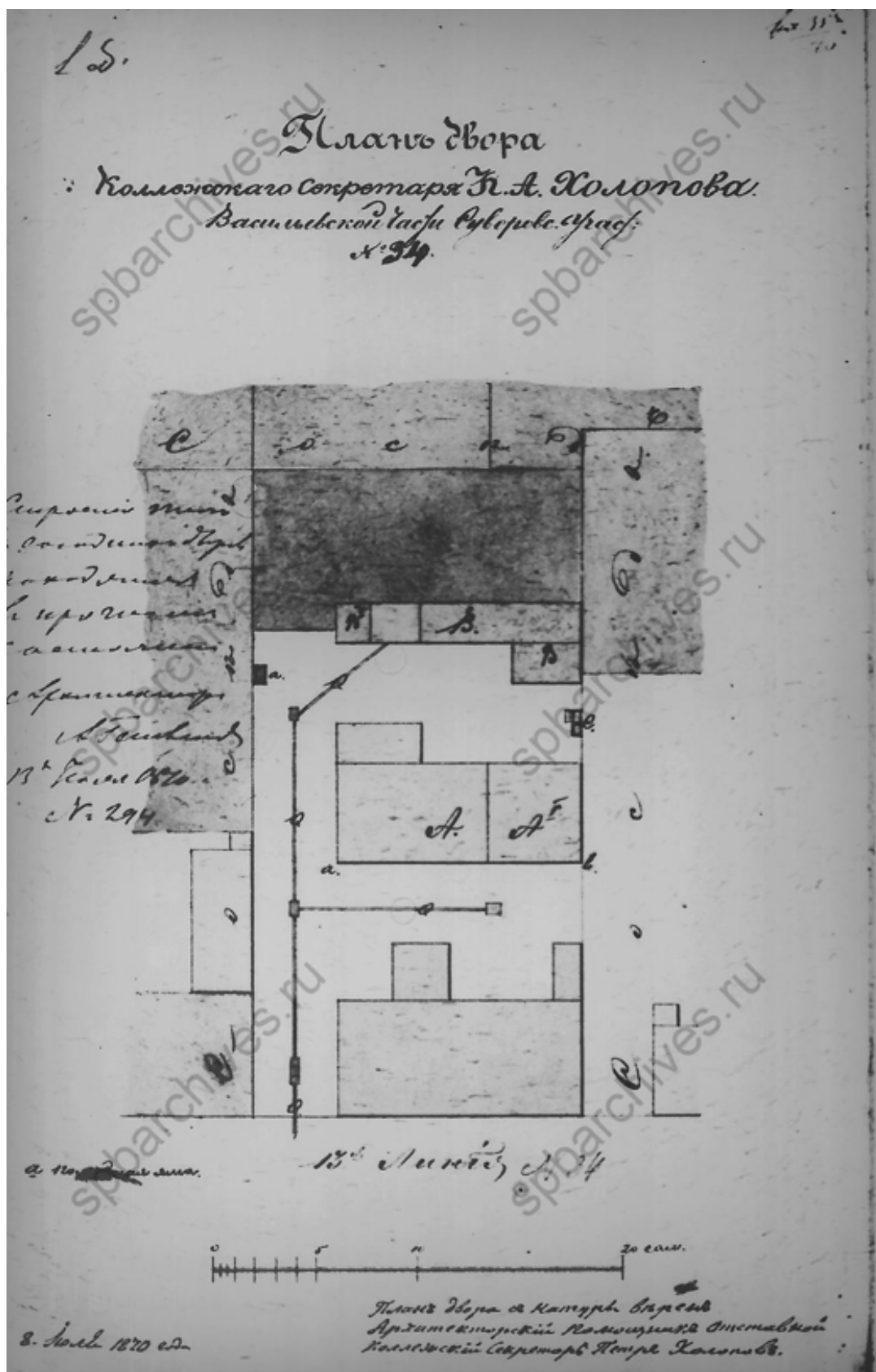


21. Домовая церковь Александры Римской при бывшем Доме призрения бедных Императрицы Александры Феодоровны. 1995 г. // <https://pastvu.com/p/1906741>

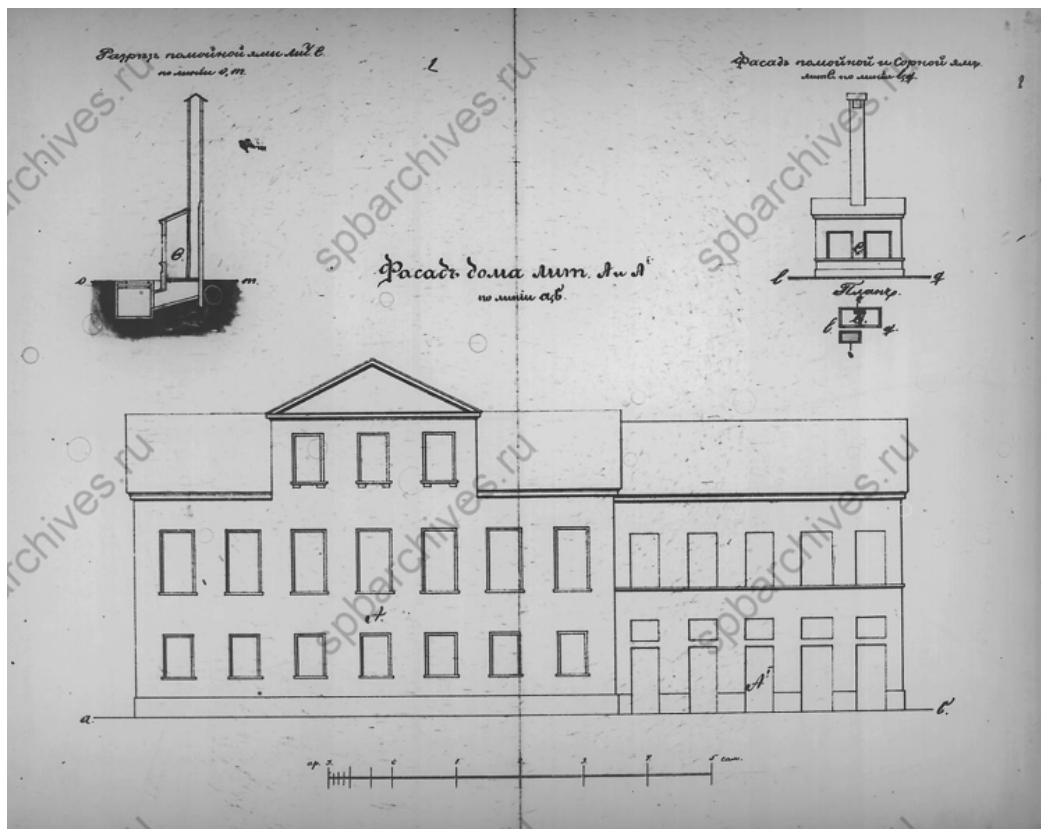


22. Вид комплекса зданий по 13-й линии Васильевского острова., 40-42 и по Среднему проспекту., 55 (бывшие дома призрения бедных под покровительством императрицы Александры Феодоровны с церковным флигелем). 2000 г. // ЦГАКФФД СПб. Фотодокументы. Оп.1АР-154. Ед.хр.217330

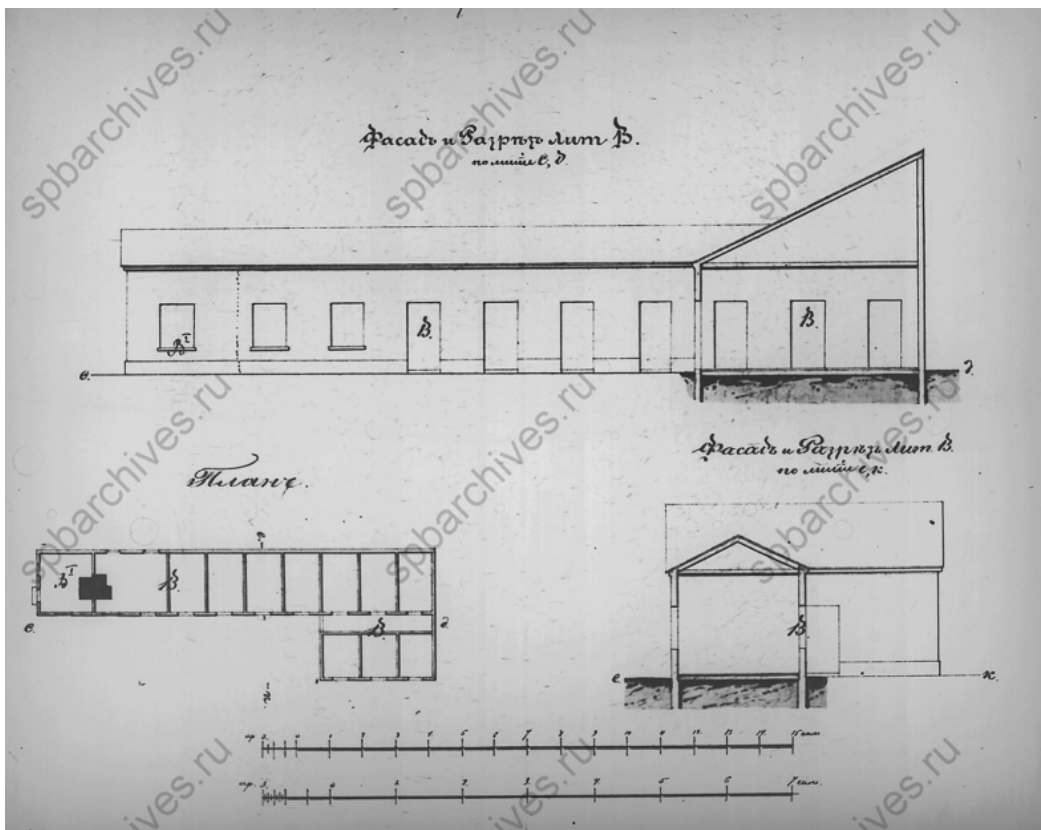
Выявленный объект культурного наследия «Вторичная понижающая подстанция  
Волховской ГЭС» по адресу: Санкт-Петербург, 13-я линия В.О., д. 34, лит. А



23. План двора коллежского секретаря К.А. Холопова, расположенного в Васильевской части, № 43.1870 г. // ЦГИА СПб. Фонд 513. Опись 102. Дело 1834. Л. 1об.



24. Фасад дома под лит. А и А' коллежского секретаря К.А. Холопова расположенного в Васильевской части, № 43. Фасад, план и разрез помойной и сорной ям. 1870 г. // ЦГИА СПб. Фонд 513. Описание 102. Дело 1834. Л. 2-3.



25. Фасады, план и разрезы строения под лит. В коллежского секретаря К.А. Холопова расположенного в Васильевской части, № 43. 1870 г. // ЦГИА СПб. Фонд 513. Описание 102. Дело 1834. Л. 2-3.



26. Здание понижающей подстанции Волховской ГЭС. 1997 г. // <https://pastvu.com/p/696934>



27. 12 и 13 линии В.О. 1977 г. // <https://pastvu.com/p/696936>

**Приложение № 7 к Акту**

по результатам государственной историко-культурной экспертизы проекта обеспечения сохранности выявленных объектов культурного наследия: «Главное здание» по адресу: Санкт-Петербург, Средний пр. В.О., д. 55, лит. А, и «Церковный флигель» по адресу: Санкт-Петербург, Средний пр. В.О., д. 55, лит. Б, входящих в состав выявленного объекта культурного наследия «Дом призрения бедных императрицы Александры Федоровны» по адресу: Санкт-Петербург, Средний пр. В.О., д. 55; 13-я линия В.О., д. 40 (40-42); выявленного объекта культурного наследия «Вторичная понижающая подстанция Волховской ГЭС» по адресу: Санкт-Петербург, 13-я линия В.О., д. 34, лит. А, при проведении земляных, строительных, мелиоративных, хозяйственных работ, указанных в ст. 30 Федерального закона № 73-ФЗ работ по использованию лесов и иных работ, включающего оценку воздействия таких работ на указанные объекты культурного наследия и содержащего меры по обеспечению сохранности указанных объектов культурного наследия при проведении таких работ на земельных участках, непосредственно связанных с земельными участками в границах территорий объектов культурного наследия, в ходе работ по реконструкции КЛ 35 кВ Уральская–Волхов–Василеостровская №1/№2 (К-423/424) (строительство КЛ 35 кВ, ориентировочной протяженностью 1,6 км) и реконструкция КЛ 35 кВ Уральская–Волхов–Василеостровская №3/№4 (К-425/426) (строительство КЛ 35 кВ, ориентировочной протяженностью 1,6 км), разработанного ООО «НИВАД» в 2024 году (шифр: 0083-ОСОКН)

**Копия договора с экспертом на проведение  
государственной историко-культурной экспертизы**

## ДОГОВОР № 0083-2024/Э

г. Санкт-Петербург

«05» сентября 2024 года

**ООО «НИВАД»** в лице генерального директора Дубинина Ивана Витальевича, действующего на основании Устава, именуемое в дальнейшем «Заказчик» с одной стороны, и гражданка **Курленьиз Галина Александровна**, именуемый в дальнейшем «Исполнитель», с другой стороны, заключили настоящий договор о нижеследующем:

1.1. «Исполнитель» обязуется выполнить на свой страх и риск следующую работу:

*Выполнение государственной историко-культурной экспертизы проекта обеспечения сохранности выявленных объектов культурного наследия: «Главное здание» по адресу: Санкт-Петербург, Средний пр. В.О., д. 55, лит. А, и «Церковный флигель» по адресу: Санкт-Петербург, Средний пр. В.О., д. 55, лит. Б, входящих в состав выявленного объекта культурного наследия «Дом призрения бедных императрицы Александры Федоровны» по адресу: Санкт-Петербург, Средний пр. В.О., д. 55; 13-я линия В.О., д. 40 (40-42); выявленного объекта культурного наследия «Вторичная понижающая подстанция Волховской ГЭС» по адресу: Санкт-Петербург, 13-я линия В.О., д. 34, лит. А, при проведении земляных, строительных, мелиоративных, хозяйственных работ, указанных в ст. 30 Федерального закона № 73-ФЗ работ по использованию лесов и иных работ, включающего оценку воздействия таких работ на указанные объекты культурного наследия и содержащего меры по обеспечению сохранности указанных объектов культурного наследия при проведении таких работ на земельных участках, непосредственно связанных с земельными участками в границах территорий объектов культурного наследия, в ходе работ по реконструкции КЛ 35 кВ Уральская–Волхов–Василеостровская №1/№2 (К-423/424) (строительство КЛ 35 кВ, ориентировочной протяженностью 1,6 км) и реконструкция КЛ 35 кВ Уральская–Волхов–Василеостровская №3/№4 (К-425/426) (строительство КЛ 35 кВ, ориентировочной протяженностью 1,6 км), разработанного ООО «НИВАД» в 2024 году (шифр: 0083-ОСОКН).*

1.2. Для выполнения работы «Заказчик» обязуется предоставить исходные материалы.

1.3. Срок действия настоящего договора устанавливается на срок выполнения работ по договору, а именно: с «05» сентября 2024 года до исполнения Сторонами обязательств по настоящему договору в полном объеме.

1.4. Работа считается успешно законченной при подписании Сторонами акта приемки-передачи выполненных работ.

1.5. По настоящему договору подряда «заказчик» выплачивает «Исполнителю» вознаграждение, размер которого устанавливается отдельным протоколом.

1.6. Допускаются авансовые платежи: нет.

1.7. Особые условия: нет.

1.8. Отношение сторон, в том числе ответственность по настоящему договору регулируется гражданским законодательством.

1.9. Настоящий договор составлен в двух идентичных экземплярах, по одному для каждой из Сторон.

ЗАКАЗЧИК



подпись/

ИСПОЛНИТЕЛЬ

/подпись/

**ООО «НИВАД»**

Юр. адрес: 196128 Санкт-Петербург,  
ул. Варшавская, д. 5 корп. 2 лит. А, оф. 103  
ИНН 7810684111; КПП 781001001  
ОГРН 1177847168773  
e-mail: info@nivad.su  
телефон: +7 (812) 200-88-12

**Курленьиз Галина Александровна**



**Приложение № 8 к Акту**

по результатам государственной историко-культурной экспертизы проекта обеспечения сохранности выявленных объектов культурного наследия: «Главное здание» по адресу: Санкт-Петербург, Средний пр. В.О., д. 55, лит. А, и «Церковный флигель» по адресу: Санкт-Петербург, Средний пр. В.О., д. 55, лит. Б, входящих в состав выявленного объекта культурного наследия «Дом призрения бедных императрицы Александры Федоровны» по адресу: Санкт-Петербург, Средний пр. В.О., д. 55; 13-я линия В.О., д. 40 (40-42); выявленного объекта культурного наследия «Вторичная понижающая подстанция Волховской ГЭС» по адресу: Санкт-Петербург, 13-я линия В.О., д. 34, лит. А, при проведении земляных, строительных, мелиоративных, хозяйственных работ, указанных в ст. 30 Федерального закона № 73-ФЗ работ по использованию лесов и иных работ, включающего оценку воздействия таких работ на указанные объекты культурного наследия и содержащего меры по обеспечению сохранности указанных объектов культурного наследия при проведении таких работ на земельных участках, непосредственно связанных с земельными участками в границах территорий объектов культурного наследия, в ходе работ по реконструкции КЛ 35 кВ Уральская–Волхов–Василеостровская №1/№2 (К-423/424) (строительство КЛ 35 кВ, ориентировочной протяженностью 1,6 км) и реконструкция КЛ 35 кВ Уральская–Волхов–Василеостровская №3/№4 (К-425/426) (строительство КЛ 35 кВ, ориентировочной протяженностью 1,6 км), разработанного ООО «НИВАД» в 2024 году (шифр: 0083-ОСОКН)

**Иная документация**



ПРАВИТЕЛЬСТВО САНКТ-ПЕТЕРБУРГА

**КОМИТЕТ ПО ГОСУДАРСТВЕННОМУ  
КОНТРОЛЮ, ИСПОЛЬЗОВАНИЮ  
И ОХРАНЕ ПАМЯТНИКОВ  
ИСТОРИИ И КУЛЬТУРЫ  
(КГИОП)**

ул. Зодчего Росси, д. 1-3, лит. А, Санкт-Петербург, 191023  
Тел. (812) 417-43-03, факс (812) 710-42-45  
E-mail: kgiop@gov.spb.ru  
<https://www.gov.spb.ru>, <http://kgiop.ru/>

Генеральному директору  
ООО «Гильдия Геодезистов»  
Романову К.А.

[spravka.balt@yandex.ru](mailto:spravka.balt@yandex.ru)

№01-43-11659/24-0-1 от 17.05.2024

№ 01-43-11659/24-0-0 от 17.05.2024

На № С-138-2/24 от 17.05.2024

В ответ на Ваше обращение КГИОП сообщает, что земельный участок по объекту: **«Реконструкция КЛ 35 кВ Уральская – Волхов-Василеостровская №1/№2 (К-423/424) (строительство КЛ 35 кВ, ориентировочной протяженностью 1,6 км)», «Реконструкция КЛ 35 кВ Уральская - Волхов-Василеостровская №3/№4 (К-425/426) (строительство КЛ 35 кВ, ориентировочной протяженностью 1,6 км)» по адресу: г. Санкт-Петербург, Василеостровский район (согласно приложенной к запросу схеме) расположен в границах:**

- единой зоны регулирования застройки и хозяйственной деятельности 1 (участок ОЗРЗ-1(06)) объектов культурного наследия.
- единой зоны регулирования застройки и хозяйственной деятельности 2 (участок ОЗРЗ-2(06)) объектов культурного наследия.

Закон Санкт-Петербурга от 19.01.2009 № 820-7 (в редакции, вступившей в силу 16.04.2023) "О границах объединенных зон охраны объектов культурного наследия, расположенных на территории Санкт-Петербурга, режимах использования земель и требованиях к градостроительным регламентам в границах указанных зон".

В пределах границ вышеуказанного земельного участка отсутствуют объекты (выявленные объекты) культурного наследия; объекты культурного наследия, включенные в Единый государственный реестр объектов культурного наследия (памятников истории и культуры) народов Российской Федерации, а также защитная зона объектов культурного наследия.

В непосредственной близости от участка расположены:

- объект культурного наследия регионального значения «Особняк Э.Э.Бремме» (адрес НПА: 12-я линия В.О., д. 41, корпус 1, литера Ж).
- объект культурного наследия регионального значения «Дом П.А. Бенигсена» (адрес НПА: 12-я линия В.О., 31, 33, 35).
- объект культурного наследия регионального значения «Дом А.А. Смирнов» (адрес НПА: 12-я линия В.О., 29/53, лит. А).

- выявленный объект культурного наследия «Дом призрения бедных императрицы Александры Федоровны» (адрес НПА: Средний пр. В.О., 55; 13-я линия В.О., 40 (40-42)).
- выявленный объект культурного наследия «Дома В.Н. фон Дервиз» (адрес НПА: Средний пр. В.О., 48; 12-я линия В.О., 25-27).
- выявленный объект культурного наследия «Вторичная понижающая подстанция Волховской ГЭС» (адрес НПА: 13-я линия В.О., 34).

Согласно приказу Минкультуры России от 30.10.2020 № 1295 (ред. от 19.10.2022) «Об утверждении предмета охраны, границ территории и требований к градостроительным регламентам в границах территории исторического поселения федерального значения город Санкт-Петербург» (далее – историческое поселение), участок расположен в границах территории исторического поселения.

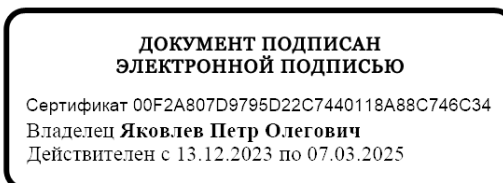
КГИОП не располагает сведениями о наличии либо отсутствии объектов, обладающих признаками объектов культурного наследия, на рассматриваемом земельном участке. В связи с этим, а также в соответствии с требованиями ст. 30 Федерального закона № 73-ФЗ от 25.06.2002 г. «Об объектах культурного наследия (памятниках истории и культуры) народов Российской Федерации», земельный участок является объектом государственной историко-культурной экспертизы.

Дополнительно сообщаем, что в соответствии с пп. (а) п. 2 постановления Правительства Российской Федерации от 30.12.2023 № 2418 «Об особенностях порядка определения наличия или отсутствия объектов, обладающих признаками объекта археологического наследия, на территориях, подлежащих воздействию изыскательских, земляных, строительных, мелиоративных, хозяйственных работ, указанных в статье 30 федерального закона «Об объектах культурного наследия (памятниках истории и культуры) народов Российской Федерации» работ по использованию лесов и иных работ» государственная историко-культурная экспертиза земельного участка не проводится в случае выполнения:

- земляных работ, связанных с прокладкой инженерных коммуникаций в существующих каналах, тоннелях и коммуникационных коллекторах;
- земляных работ, связанных с реконструкцией и капитальным ремонтом автомобильных дорог первой и второй категорий в границах их полосы отвода;
- земляных работ, выполняемых в границах существующих фундаментов и опор зданий, строений и сооружений.

Данное письмо носит информативный характер и не является разрешением на производство работ.

**Временно исполняющий  
обязанности заместителя  
председателя Комитета**



**П.О. Яковлев**

**ВЫПИСКА ИЗ РЕЕСТРА ЛИЦЕНЗИЙ**  
**на осуществление деятельности по сохранению объектов**  
**культурного наследия (памятников истории и культуры) народов**  
**Российской Федерации**

Министерство культуры Российской Федерации

---

(наименование лицензирующего органа)



Выписка из реестра лицензий по состоянию на 09.09.2024\*

1. Статус лицензии:

действующая

---

(действующая/приостановлена/приостановлена частично/прекращена)

2. Регистрационный номер лицензии: МКРФ 04655; номер лицензии в Едином реестре учета лицензий: Л040-00103-00/00404894

3. Дата предоставления лицензии: 12.10.2017

4. Полное и (в случае, если имеется) сокращенное наименование, в том числе фирменное наименование, и организационно-правовая форма юридического лица, адрес его места нахождения, номер телефона, адрес электронной почты, государственный регистрационный номер записи о создании юридического лица:

Общество с ограниченной ответственностью «НИВАД»; ООО «НИВАД»;  
196128, г. Санкт-Петербург, ул. Варшавская, д. 5, корп. 2, лит. А, оф. 103;  
ОГРН: 1177847168773

---

(заполняется в случае, если лицензиатом является юридическое лицо)

5. Полное и (в случае, если имеется) сокращенное наименование иностранного юридического лица, полное и (в случае, если имеется) сокращенное наименование филиала иностранного юридического лица, аккредитованного в соответствии с Федеральным законом «Об иностранных инвестициях в Российской Федерации», адрес (место нахождения), номер телефона и адрес электронной почты филиала иностранного юридического лица на территории Российской Федерации, номер записи об аккредитации филиала иностранного юридического лица в государственном реестре аккредитованных филиалов, представительств иностранных юридических лиц:

(заполняется в случае, если лицензиатом является иностранное юридическое лицо)

6. Фамилия, имя и (в случае, если имеется) отчество индивидуального предпринимателя, государственный регистрационный номер записи о государственной регистрации индивидуального предпринимателя, а также иные сведения, предусмотренные пунктом 5 части 2 статьи 21 Федерального закона «О лицензировании отдельных видов деятельности»:

(заполняется в случае, если лицензиатом является индивидуальный предприниматель)

7. Идентификационный номер налогоплательщика:

7810684111

---

8. Адреса мест осуществления отдельного вида деятельности, подлежащего лицензированию, и (или) другие данные, позволяющие идентифицировать место осуществления лицензируемого вида деятельности:

196128, г. Санкт-Петербург, ул. Варшавская, д. 5, корп. 2, лит. А, оф. 103

---

9. Лицензируемый вид деятельности с указанием выполняемых работ, оказываемых услуг, составляющих лицензируемый вид деятельности:

- разработка проектной документации и технический надзор за проведением работ по консервации, реставрации и воссозданию объектов культурного наследия (памятников истории и культуры) народов Российской Федерации, а также по приспособлению объектов культурного наследия (памятников истории и культуры) народов Российской Федерации для современного использования, включая реставрацию представляющих собой историко-культурную ценность элементов объекта культурного наследия;
- разработка проектной документации и технический надзор за проведением работ по ремонту и приспособлению инженерных систем и оборудования объектов культурного наследия (памятников истории и культуры) народов Российской Федерации для современного использования и иных работ по ремонту и приспособлению объектов культурного наследия (памятников истории и культуры) народов Российской Федерации, не включающих реставрацию представляющих собой историко-культурную ценность элементов объекта культурного наследия;
- реставрация, консервация и воссоздание оснований, фундаментов, кладок, ограждающих конструкций и распорных систем;
- реставрация, консервация и воссоздание металлических конструкций и деталей;
- реставрация, консервация и воссоздание деревянных конструкций и деталей;
- реставрация, консервация и воссоздание декоративно-художественных покрасок, штукатурной отделки и архитектурно-лепного декора;
- реставрация, консервация и воссоздание конструкций и деталей из естественного и искусственного камней;
- реставрация, консервация и воссоздание произведений скульптуры и декоративно-прикладного искусства;
- реставрация, консервация и воссоздание живописи (монументальной, станковой);
- реставрация, консервация и воссоздание исторического ландшафта и произведений садово-паркового искусства;
- ремонт объектов культурного наследия (памятников истории и культуры) народов Российской Федерации и приспособление инженерных систем и оборудования объектов культурного наследия (памятников истории и культуры) народов Российской Федерации для современного использования и иные работы по приспособлению объектов культурного наследия (памятников истории и культуры) народов Российской Федерации для современного использования, не затрагивающие элементы объекта культурного наследия, представляющие собой историко-культурную ценность.

---

10. Дата вынесения лицензирующим органом решения о предоставлении лицензии и при наличии реквизиты такого решения:

№ 1726 от 12.10.2017

---

11. Настоящая лицензия переоформлена на основании решения лицензирующего органа – приказа:

№ 1326 от 30.07.2018

№ 1713 от 01.11.2019

---

(иные сведения)

---

\* Выписка носит информационный характер, после ее составления в реестр лицензий могли быть внесены изменения.