



**ФЕДЕРАЛЬНОЕ ГОСУДАРСТВЕННОЕ БЮДЖЕТНОЕ УЧРЕЖДЕНИЕ НАУКИ  
ИНСТИТУТ ИСТОРИИ МАТЕРИАЛЬНОЙ КУЛЬТУРЫ  
РОССИЙСКОЙ АКАДЕМИИ НАУК (ИИМК РАН)**

---

Дворцовая наб., 18, лит. А, Санкт-Петербург, 191186  
тел. +7 (812) 5715092, факс +7 (812) 5716271, Эл. почта: [admin@archo.ru](mailto:admin@archo.ru)  
ОКПО: 02698499, ОГРН: 1027809188527, ИНН: 7825004658, КПП: 784101001

УТВЕРЖДАЮ

Директор Центра спасательной  
археологии ИИМК РАН

Соловьева Н.Ф.

«09» октября 2024 г.

**Акт государственной историко-культурной экспертизы земельного участка, подлежащего воздействию земляных, строительных, мелиоративных и (или) хозяйственных работ, предусмотренных статьями 25 Лесного кодекса Российской Федерации работ по использованию лесов (за исключением работ, указанных в пунктах 3, 4 и 7 части 1 статьи 25 Лесного кодекса Российской Федерации) и иных работ в случае, если федеральный орган охраны объектов культурного наследия и орган охраны объектов культурного наследия субъекта Российской Федерации не имеют данных об отсутствии на указанных землях объектов археологического наследия, включенных в реестр, и выявленных объектов археологического наследия (земельного участка по объекту: «Проектирование строительства здания дошкольного образовательного учреждения на территории квартала б района Шувалово-Озерки, ограниченного ул. Жени Егоровой, ул. Прокофьева, ул. Композиторов, пр. Просвещения, Выборгским шоссе, в Выборгском районе, ОЗУ №26»)**

**Заказчик: ООО «ЦИИВС»**

г. Санкт-Петербург  
Выборгский район  
2024

**Акт государственной историко-культурной экспертизы земельного участка, подлежащего воздействию земляных, строительных, мелноративных и (или) хозяйственных работ, предусмотренных статьей 25 Лесного кодекса Российской Федерации работ по использованию лесов (за исключением работ, указанных в пунктах 3, 4 и 7 части 1 статьи 25 Лесного кодекса Российской Федерации) и иных работ в случае, если федеральный орган охраны объектов культурного наследия и орган охраны объектов культурного наследия субъекта Российской Федерации не имеют данных об отсутствии на указанных землях объектов археологического наследия, включенных в реестр, и выявленных объектов археологического наследия (земельного участка по объекту: «Проектирование строительства здания дошкольного образовательного учреждения на территории квартала 6 района Шувалово-Озерки, ограниченного ул. Жени Егоровой, ул. Прокофьева, ул. Композиторов, пр. Просвещения, Выборгским шоссе, в Выборгском районе, ОЗУ №26»)**

Настоящий акт государственной историко-культурной экспертизы составлен в соответствии с Положением о государственной историко-культурной экспертизе, утвержденным постановлением Правительства Российской Федерации от 25 апреля 2024 г. № 530.

Дата начала проведения экспертизы: «16» сентября 2024 г.

Дата окончания экспертизы: «09» октября 2024 г.

Место проведения экспертизы: Санкт-Петербург, Выборгский район

Заказчик экспертизы: ООО «ЦИИВС»

Юридический/почтовый адрес: 194044, г. Санкт-Петербург,  
ул. Чугунная, д. 14, лит. 3, пом. 33-Н, ком. 427, п.м. 3  
ИНН 7802284381/ КПП 780401001  
ОГРН 1157847099189  
эл. адрес: info@ciivs.ru  
тел.: +7 (812) 292-68-78

**Сведения об экспертной организации:**

<b>Полное наименование</b>	<b>Федеральное государственное бюджетное учреждение науки Институт истории материальной культуры Российской академии наук</b>
<b>Краткое наименование</b>	<b>ИИМК РАН</b>

<b>Организационно-правовая форма</b>	Федеральное государственное бюджетное учреждение науки
<b>Ведомственная принадлежность</b>	Министерство науки и высшего образования Российской Федерации
<b>Адрес</b>	Российская Федерация, 191186, Санкт-Петербург, Дворцовая наб. 18, лит. А
<b>Реквизиты</b>	ИНН 7825004658 КПП 784101001 ОГРН: 1027809188527 ОКПО: 0269849 ОКВЭД 72.20

На основании пп. б) п.7 Положения о государственной историко-культурной экспертизе, утвержденного постановлением Правительства Российской Федерации от 25 апреля 2024 г. № 530 ИИМК РАН соответствует требованию в части кадрового состава, как юридическое лицо, привлекаемое в качестве эксперта (см. Приложение 9).

#### Сведения об эксперте:

<b>Фамилия, имя, отчество</b>	Субботин Андрей Викторович
<b>Образование</b>	высшее
<b>Специальность</b>	история
<b>Ученая степень (звание)</b>	кандидат исторических наук
<b>Стаж работы</b>	47 лет
<b>Место работы и должность</b>	ст.н.с. ИИМК РАН
<b>Реквизиты аттестации</b>	Государственный эксперт по проведению историко-культурной экспертизы (приказ Министерства культуры Российской Федерации № 1668 от 11.10.2021 г. «Об утверждении статуса аттестованного эксперта по проведению государственной историко-культурной экспертизы») (п. 36)) Объекты экспертизы: <ul style="list-style-type: none"> <li>- выявленные объекты культурного наследия в целях обоснования целесообразности включения данных объектов в реестр;</li> <li>- документы, обосновывающие включение объектов культурного наследия в реестр;</li> <li>- документы, обосновывающие исключение объектов культурного наследия из реестра;</li> </ul>

	<ul style="list-style-type: none"> <li>- земли, подлежащие воздействию земляных, строительных, мелиоративных, хозяйственных работ, предусмотренных статьей 25 Лесного кодекса Российской Федерации работ по использованию лесов (за исключением работ, указанных в пунктах 3, 4 и 7 части 1 статьи 25 Лесного кодекса Российской Федерации) и иных работ, в случае, если указанные земли расположены в границах территорий, утвержденных в соответствии с пунктом 34.2 пункта 1 статьи 9 Федерального закона;</li> <li>- документация или разделы документации, обосновывающие меры по обеспечению сохранности объекта культурного наследия, включенного в реестр, выявленного объекта культурного наследия либо объекта, обладающего признаками объекта культурного наследия, при проведении земляных, мелиоративных, хозяйственных работ, указанных в настоящей статье работ, указанных в статье 30 Федерального закона работ по использованию лесов и иных работ в границах территории объекта культурного наследия либо на земельном участке, непосредственно связанном с земельным участком в границах территории объекта культурного наследия;</li> <li>- документация, за исключением научных отчетов о выполненных археологических полевых работах, содержащая результаты исследований, в соответствии с которыми определяется наличие или отсутствие объектов, обладающих признаками объекта культурного наследия, на земельных участках, подлежащих воздействию земляных, строительных, мелиоративных, хозяйственных работ, указанных в статье 30 Федерального закона работ по использованию лесов и иных работ</li> </ul>
--	--

В соответствии с законодательством Российской Федерации эксперт несет ответственность за достоверность сведений, изложенных в заключении экспертизы.

Эксперт Субботин А.В.

#### Отношения к заказчику

##### Экспертная организация:

- не участвует в разработке проектной документации на строительство, расширение, реконструкцию, техническое перевооружение, консервацию и ликвидацию, и иное хозяйственное освоение объекта или объектов, в



отношении которых проводится экспертиза, или подобной проектной документации;

- не участвует в проектировании или конструировании, изготовлении, поставке, монтаже, ремонте, покупке, владении, эксплуатации или обслуживании технических устройств, применяемых на объекте или других объектах, в отношении которых проводится экспертиза, или подобных конкурентных технических устройств;
- не участвует в проектировании или конструировании, строительстве, ремонте, покупке, владении, эксплуатации или обслуживании зданий и сооружений на объекте или других объектах, в отношении которых проводится экспертиза, или подобных конкурентных зданий и сооружений;
- не имеет с заказчиком отношений общего владения; не имеет с заказчиком конфликта интересов;
- не подлежит непосредственной отчетности тому же вышестоящему управляющему органу, что и заказчик экспертизы;
- не выполняет функции официального представителя заказчика.

#### **Эксперт:**

- не имеет родственных связей с заказчиком (его должностными лицами, работниками);
- не состоит в трудовых отношениях с заказчиком;
- не имеет долговых обязательств или обязательств имущественного характера перед заказчиком (его должностным лицом или работником), а также заказчик (его должностное лицо или работник) не имеет долговых обязательств или обязательств имущественного характера перед экспертом;
- не владеет ценными бумагами, акциями (долями участия, паями в уставных капиталах) заказчика;
- не заинтересован в результатах исследований либо решений, вытекающих из настоящего экспертного заключения, в целях получения выгоды в виде денег, ценностей, имущества, услуг имущественного характера или имущественных прав для себя или третьих лиц.

#### **Основание проведения государственной историко-культурной экспертизы**

1. Федеральный закон от 25.06.2002 № 73-ФЗ «Об объектах культурного наследия (памятниках истории и культуры) народов Российской Федерации».

2. Положение о государственной историко-культурной экспертизе, утвержденное Постановлением Правительства РФ от 25.04.2024 № 530.

3. Рамочный договор №01-СПб от «23» марта 2024 года и Дополнительное соглашение №48 от «16» сентября 2024 года между ИИМК РАН и Заказчиком.

4. Письмо Комитета по государственному контролю, использованию и охране памятников истории и культуры Правительства Санкт-Петербурга № 01-43-17366/24-0-1 от 19.07.2024 г.

### **Цель и объект экспертизы**

**Цель экспертизы:** определение наличия или отсутствия объектов археологического наследия, включенных в реестр, и выявленных объектов археологического наследия, на земельном участке по объекту: «Проектирование строительства здания дошкольного образовательного учреждения на территории квартала 6 района Шувалово-Озерки, ограниченного ул. Жени Егоровой, ул. Прокофьева, ул. Композиторов, пр. Просвещения, Выборгским шоссе, в Выборгском районе, ОЗУ №26», подлежащем воздействию земляных, строительных, мелиоративных, хозяйственных работ, предусмотренных статьей 25 Лесного кодекса Российской Федерации работ по использованию лесов (за исключением работ, указанных в пунктах 3, 4 и 7 части 1 статьи 25 Лесного кодекса Российской Федерации) и иных работ.

**Объект экспертизы:** земельный участок по объекту: «Проектирование строительства здания дошкольного образовательного учреждения на территории квартала 6 района Шувалово-Озерки, ограниченного ул. Жени Егоровой, ул. Прокофьева, ул. Композиторов, пр. Просвещения, Выборгским шоссе, в Выборгском районе, ОЗУ №26», подлежащий воздействию земляных, строительных, мелиоративных, хозяйственных работ, предусмотренных статьей 25 Лесного кодекса Российской Федерации работ по использованию лесов (за исключением работ, указанных в пунктах 3, 4 и 7 части 1 статьи 25 Лесного кодекса Российской Федерации) и иных работ (пп. «ж» п. 8 Положения о государственной историко-культурной экспертизе, утвержденного Постановлением Правительства РФ от 25 апреля 2024 г. № 530).

### **Перечень документов, представленных Заказчиком**

- Копия письма Комитета по государственному контролю, использованию и охране памятников истории и культуры Правительства Санкт-Петербурга № 01-43-17366/24-0-1 от 19.07.2024 г.

- Схема расположения земельного участка на кадастровой карте территории.

- Копия градостроительного плана земельного участка № РФ-78-1-14-000-2023-3115-0.

- Копия Выписки из Единого государственного реестра недвижимости об объекте недвижимости с КН 78:36:0005506:9770 от 17.09.2024.

**Перечень документов и материалов, привлекаемых при проведении экспертизы, а также использованной для нее специальной, технической и справочной литературы**

1. Основы законодательства Российской Федерации о культуре, утв. Верховным Советом РФ 9 октября 1992 г. N 3612-1.

2. Федеральный закон РФ от 25 июня 2002 г. №73-ФЗ "Об объектах культурного наследия (памятниках истории и культуры) народов Российской Федерации".

3. Положение о государственной историко-культурной экспертизе, утв. Постановлением Правительства от 25.04.2024 № 530.

4. Правила выдачи, приостановления и прекращения действия разрешений (открытых листов) на проведение работ по выявлению и изучению объектов археологического наследия, включая работы, имеющие целью поиск и изъятие археологических предметов (утв. Постановлением Правительства РФ №1893 от 24 октября 2022 г.).

5. Положение о порядке проведения археологических полевых работ и составления научной отчетной документации, утвержденное постановлением Бюро Отделения историко-филологических наук Российской академии наук от №15 от 12 апреля 2023 г.

6. Приказ Министерства культуры Российской Федерации от 1 сентября 2015 г. N 2328 "Об утверждении перечня отдельных сведений об объектах археологического наследия, которые не подлежат опубликованию".

7. Закон Санкт-Петербурга от 12.7.2007 N 333-64 «Об охране объектов культурного наследия в Санкт-Петербурге».

8. Закон Санкт-Петербурга от 19 января 2009 г. №820-7 "О границах объединенных зон охраны объектов культурного наследия, расположенных на территории Санкт-Петербурга, режимах использования земель и требованиях к градостроительным регламентам в границах указанных зон".

9. Положение о едином государственном реестре объектов культурного наследия (памятников истории и культуры) народов Российской Федерации, утвержденное приказом Министерства культуры Российской Федерации от 30.10.2011 № 954.

10. Бюллетень Института истории материальной культуры РАН. [№] 1 (охранная археология) / науч. ред. Н. Ф. Соловьёва; ИИМК РАН. – СПб.: Изд-во ИПК «КОСТА», 2010. – 196 с. : ил.

11. Лапшин В.А. Археологическая карта Ленинградской области. Ч.1. Западные районы. Л., 1990.
12. Лапшин В.А. Археологическая карта Ленинградской области. Ч.2. Восточные и северные районы. Л., 1995.
13. Лапшин В.А. Отчет о разведке в западных районах области в 1985 г. – Архив ИИМК, Ф.35, оп.1, 1985, дело 61. Альбом иллюстраций - дело 62.
14. Лапшин В.А. Разведка в Ленинградской области. 1986 - Архив ИИМК, Ф.35 (ЛОИА), 1986, №65.
15. Лапшин В.А. Краткий отчет об археологическом обследовании трассы нефтепровода БТС-2, проведенном на территории Ленинградской области (Лужский, Тосненский, Кировский, Всеволожский и Выборгский районы) в 2007 году. СПб., 2008.
16. Семенцов С.В. Развитие Приневья и Приладожья в VIII-XVII вв. – основа создания Санкт-Петербурга и всей Санкт-Петербургской агломерации// Елагинские чтения. Выпуск 1. СПб. 2003.
17. Селин А. А. К исторической топографии Невского устья // Древние культуры Центральной Азии и Санкт-Петербург, 1998. СПб. С. 269-272.
18. Сорокин П. Е. Археологические исследования и проблемы сохранения культурного слоя на территории Санкт-Петербурга // Археология Петербурга, 1996. № 1. СПб.
19. Сорокин П. Е. Ландскрона, Невское устье, Ниеншанц, 2001. СПб.
20. Сорокин П.Е. О системе расселения в Приневье в допетровское время //Сельская Русь в IX–XVI вв. М. 2008.

**Сведения об обстоятельствах,  
повлиявших на процесс проведения и результаты экспертизы**

Обстоятельства, повлиявшие на процесс проведения и результаты экспертизы, отсутствуют.

**Сведения о проведенных исследованиях**

В процессе государственной историко-культурной экспертизы:

- проведены полевые научно-исследовательские археологические работы (разведки);
- подготовлен отчет о проведении полевых научно-исследовательских археологических работ;
- выполнен анализ действующего законодательства в сфере охраны культурного наследия;

- выполнен анализ документов и материалов, полученных для проведения экспертизы по объекту с формулировкой выводов;
- оформлены результаты государственной историко-культурной экспертизы в виде Акта.

#### **Факты и сведения, выявленные и установленные в результате проведенных исследований**

Участок проведения работ расположен в Выборгском районе Санкт-Петербурга в административных границах муниципального образования Шувалово-Озерки.

Участок обследования представляет собой фигуру неправильной формы общей площадью 1 га. Участок ограничен улицей Композиторов, проспектом Просвещения и Выборгским шоссе.

В геоморфологическом отношении рассматриваемый участок расположен в пределах северной возвышенности Приморской низины и характеризуется слаборасчлененным рельефом. Территория задернована, покрыта травяной и кустарниковой растительностью. Абсолютные отметки дневной поверхности варьируются в пределах от 26,3-27,1 м БС с учетом элементов благоустройства.

Территория проектируемого объекта не огорожена, доступ свободный.

Согласно сводному плану сетей, предоставленному заказчиком производства работ, действующие подземные коммуникации в границах территории обследования отсутствуют. Капитальные и временные сооружения отсутствуют.

На момент проведения обследования строительные и иные земляные работы в границах участка не ведутся.

Дневная поверхность сформирована как переотложенным грунтом, смешанным со строительным мусором, так и привозным плодородным грунтом. По территории устроены пешеходные дорожки с твердым покрытием, по периметру территории функционирует стихийная парковка автомобилей жителей окружающих домов без твердого покрытия. Растительность представлена луговыми и сорными травами, самосевными кустарниками и молодыми и возрастными лиственными деревьями (включая дубы). Скопления кустарников и молодых лиственных деревьев фиксируют участки с регулярным подтоплением.

Историко-культурное научное археологическое обследование (разведки) с целью проведения государственной историко-культурной экспертизы земельного участка по объекту: «Проектирование строительства здания дошкольного образовательного учреждения на территории квартала 6 района Шувалово-Озерки, ограниченного ул. Жени Егоровой, ул. Прокофьева, ул. Композиторов, пр. Просвещения, Выборгским шоссе, в Выборгском районе, ОЗУ №26» проводилось в

сентябре 2024 г. сотрудниками археологической экспедиции Центра спасательной археологии ИИМК РАН под руководством директора Центра спасательной археологии ИИМК РАН Соловьевой Н.Ф. Работы осуществлялись на основании Рамочного договора №01-СПб от «23» марта 2024 года и Дополнительного соглашения №48 от «16» сентября 2024 года, заключённого между ИИМК РАН и ООО «ЦИИВС» и разрешения (Открытого листа) № 5822-2023 от 6 декабря 2023 г., выданного Соловьевой Наталье Федоровне на право производства археологических полевых работ (археологических разведок) на земельных участках в Адмиралтейском, Василеостровском, Выборгском, Калининском, Кировском, Колпинском, Красногвардейском, Красносельском, Кронштадтском, Курортном, Московском, Невском, Петроградском, Петродворцовом, Приморском, Пушкинском, Фрунзенском и Центральном районах г. Санкт-Петербурга. Срок действия Открытого листа с 6 декабря 2023 года по 1 ноября 2024 года. Исследования проводились во исполнение требований Федерального закона № 73-ФЗ от 25 июня 2002 «Об объектах культурного наследия (памятниках истории и культуры) народов Российской Федерации».

Границы участка, подлежащего археологическому обследованию, предоставлены ООО «ЦИИВС». Объемы изыскательских работ определялись исходя из площади земельного участка на основании исходных материалов, представленных Заказчиком работ, с учетом существующих методических рекомендаций. При проведении исследований эксперт опирался на предоставленные ООО «ЦИИВС» документы, сведения и картографические материалы, а также открытые данные, предоставляемые федеральными и региональными органами власти: Публичная кадастровая карта (<http://pkk5.rosreestr.ru>), Геоинформационная система Санкт-Петербурга (<http://rgis.spb.ru>). В документах, представленных Заказчиком для проведения экспертизы, несоответствий не выявлено.

В период Невской стадии последнего ледникового периода (примерно 12000 л. н.) ледник распадается на «языки» и тающие ледниковые воды заполняют впадины (Финский залив, Ладожское озеро, Онежское озеро) освобождая рельеф. Современная территория Ленинградской области освободилась ото льда приблизительно 10000 л. н. Форма рельефа характеризуется хорошей сохранностью и относительной молодостью ландшафтных покровов. К началу бореального периода (10000-8000 л. н.) растительный покров стал сплошным и довольно разнообразным с преобладанием сосны и березы, а климат – сухим и теплым.

Человеком территория Ленинградской области начала осваиваться около 10 тысяч лет назад, после отступления ледника. В эпоху мезолита сюда стали проникать племена первобытных охотников и рыболовов.

Начало активного заселения исследуемой территории относится к эпохе неолита. Это стоянки и местонахождения, расположенные по берегам рек и озер.



Начало неолитической эпохи на Карельском перешейке соответствует началу голоценового климатического оптимума и максимуму Литориновой трансгрессии, что соответствует времени около 7000 л. н. Возникновение неглубоких заливов и проток между Ладожским озером и морем, а также потепление климата, создали благоприятные для жизни человека условия. К этому периоду относится ранне-неолитическая стоянка Хепоярви (6380-7230 л. н) на берегу озера Хепоярви. К позднему неолиту относятся стоянки Токсово и Курголово 1, местонахождения Кавгалово и Васкелово 1, местонахождения Лемболовские 1-5. Для этого времени характерно наличие гребенчато-ямочной керамики и каменных орудий из сланца и кремня. На территории Карельского перешейка известно небольшое количество памятников эпохи раннего металла (во Всеволожском районе такие памятники пока не обнаружены), что объясняется серьезной перестройкой природной обстановки, в связи с образованием реки Невы и понижением уровня ладожских вод.

С середины 1-го тысячелетия н. э., возрастает роль отдельных областей в регионе Балтийского моря. В это время на Карельском перешейке и в Северо-Западном Приладожье проживало местное население с чертами присущими каменному веку и пришлое население охотников, которые принесли с собой традиции изготовления железного оружия.

В VII-VIII вв. происходит становление центров постоянного населения. Формируется местный рынок, обслуживающий транснациональную торговлю по Волжскому пути. В западно-финскую по облику культуру здесь, в Приладожской Карелии, добавляются общепалтийские элементы, такие как браслеты, фибулы, определенные типы мечей, топоров и копий. На исследуемой территории в это время формируется культурная общность корела. Существуют различные версии происхождения корел. Некоторые исследователи, такие как К. А. Нордман, А. С. Жербин, И. П. Шаскольский полагали, что самобытная карельская культура существовала уже в I тыс. н.э. В. И. Равдоникас считал, что предки карел пришли с восточного Приладожья. Д. В. Бубрих называл в числе предков карел племя весь. Х. Киркинен видит в карелах результат взаимодействия чудских и вепсских племён (Кочкуркина, 2004).

К концу XIII в. все прибалтийско-финские племена попадают в зависимость от своих могущественных соседей: суоми и хяме – от шведов; карелы, водь, ижора, вепсы и чудь – от новгородцев.

На протяжении многих веков Карельский перешеек подвергался шведской экспансии. В конце XV в. произошла массовая замена новгородского населения московским, в XVI в. частые военные действия между Московским государством и Швецией, голодные годы, моровые поветрия, хозяйственный кризис, проявившийся в Водской пятине с 1569-1571 гг., привели к запустениям и бегству населения пятины. С 1580-х гг. после завоевания этих территорий Швецией прошла волна нового

массового исхода русского православного населения и замены его шведским и финским.

Новая война против Швеции, начатая российским царем Петром 19 августа 1700 г., стала не только борьбой России за выход к Балтийскому морю, но и борьбой за место Великой державы в Северной Европе. Первые удары небольших соединений петровских войск испытали жители Карельского перешейка осенью 1701 г. Шведский город Нотебург пал в октябре 1702 г., а в мае 1703 г. русскими войсками был взят ещё один шведский город – Ниеншанц. В 1721 г. Северная война закончилась Ништадтским миром. Новая граница России на Карельском перешейке была установлена северо-западнее Выборга.

Активное хозяйственное освоение округа исследуемого участка началось с середины XX века.

В 1746 году императрица Елизавета Петровна возвела Петра Ивановича Шувалова в графское достоинство и подарила ему «Парголовскую мызу» со всеми входящими в неё селениями и угодьями (ныне Шуваловский парк). Владения Шуваловых начинались к северу от Поклонной горы и тянулись вдоль Выборгского тракта. Шуваловы владели «шуваловской округой» более 150 лет. Южную часть своих владений Шуваловы заселили крестьянами из суздальского уезда, что отразилось на топонимике края (Суздальские озёра, Суздальский проспект).

Село Суздальское лежало по западному берегу Нижнего (Большого Суздальского или Шуваловского) озера. На его юго-восточном берегу, на высокой песчаной горе, поросшей соснами, в 1758 г. был поставлен небольшой деревянный храм. Его построил граф П. И. Шувалов для своих крепостных, переведенных из средней России.

Выборгское шоссе – магистраль в Выборгском районе Санкт-Петербурга, проходящая от проспекта Энгельса на северо-запад через Парголово за Осиновую Рощу до границы города. Исторические названия – Старая Выборгская дорога или Парголовская дорога, а также Выборгский тракт. Дорога на Выборг существовала до основания Петербурга. Она начиналась на Березовом (Петроградском) острове, переходила через Большую Невку по перевозу в районе нынешнего Гренадерского моста и далее шла на север по матерiku. С 1742 года устанавливается название Выборгская дорога с началом у Сампсониевского собора. Существовали варианты: Старая Выборгская дорога, дорога в город Выборг, дорога из Выборга и Большая Выборгская дорога. С середины XVIII вплоть до конца XIX века дорогу иногда называли Парголовской, по наиболее известному населенному пункту, через который она проходила.

Проспект Просвещения – крупная магистраль в Санкт-Петербурге. Проходит от Выборгского шоссе до улицы Руставели. Проспект получил название 2 октября 1970 года в честь работников просвещения. Многие названия прилегающих к нему



топонимических объектов связаны с темой культуры и искусства. Архитектура проспекта представлена, в основном, типовым советским жильём 1970-1990-х годов. С конца XX века ведётся уплотнительная застройка.

При подготовке исторической справки были проработаны доступные картографические материалы XVII – XX веков. Для составления опорного плана были отобраны несколько из них, наиболее полно отображающие характер хозяйственной деятельности в разные исторические периоды исследуемого участка и прилегающих территорий.

На шведских планах конца XVII в. отображена система поселений на территории Санкт-Петербурга и окрестностей. На плане 1676 года авторства Беренгейма в районе исследуемой местности не отмечено каких-либо поселений. Ближайшие населенные пункты – Krog и Parkala находятся в 0,5 км к юго-востоку и 3 км к северо-востоку соответственно.

На картах и планах XVIII в. («Карта Ингерманландии» 1727 года) отмечено селение Паргола к северу от территории обследования.

На топографической карте Санкт-Петербургской губернии 1834 года (Пятиверстка, созданная под руководством Ф.Ф. Шуберта) исследуемая территория остается неосвоенной, тракт в сторону Выборга расположен западнее, вдоль берега озера.

На «Военно-топографической карте Санкт-Петербургской губернии» 1890 г. территория участка также находится на неосвоенной территории и обозначена как подтопленная, вдоль Выборгского тракта указана плотная застройка.

Более детализирована топографическая ситуация на картах предвоенного времени. Территория остается не застроенной. Около участка обозначены отдельные жилые постройки. Аналогична ситуация и на карте территории Ленинграда 1944 года.

В послевоенное время на территории располагается целый комплекс деревянной застройки с огородами.

Таким образом, на основании анализа картографического материала, архивных и литературных источников, были сделаны следующие выводы:

- участок обследования расположен в исторической местности Шувалово;
- хозяйственное освоение прилегающей территории началось не позднее XVII века;
- территория обследования была подтоплена или заболочена до начала XX века;
- на территории обследования до начала строительства современных многоквартирных домов располагалась деревянная частная застройка.

Полевые археологические работы на участке обследования проводились в соответствии с методическими указаниями и требованиями «Положения о порядке проведения археологических полевых работ и составления научной отчетной документации», утвержденного постановлением Бюро Отделения историко-

филологических наук Российской академии наук от №15 от 12 апреля 2023 г.

Было проведено натурное обследование территории земельного участка по объекту: «Проектирование строительства здания дошкольного образовательного учреждения на территории квартала 6 района Шувалово-Озерки, ограниченного ул. Жени Егоровой, ул. Прокофьева, ул. Композиторов, пр. Просвещения, Выборгским шоссе, в Выборгском районе, ОЗУ №26» с визуальным осмотром местности с целью поиска памятников археологии, выраженных в рельефе местности.

Натурные полевые исследования проводились в виде осуществления пеших маршрутов и закладки археологического шурфа. Маршруты осуществлялись на всем протяжении пешим порядком. Маршруты осуществлялись на всем протяжении пешим порядком. Вся исследуемая площадь была разбита на неравные квадраты со сторонами не более 20 метров и пройдена пешими маршрутами по линии сетки квадратов. Все участки детально фиксировались (фото, описание, привязка к карте). При прохождении маршрутов с целью обнаружения выходов культурного слоя и артефактов осматривались встречающиеся обнажения грунта естественного и антропогенного происхождения. На перспективном для обнаружения памятников археологии участке производилась закладка шурфа, ориентированного по сторонам света, направленного на поиск культурного слоя и древних артефактов. Местоположение шурфа было обусловлено геоморфологическим состоянием местности и степенью освоенности обследуемой территории, и определялись с таким расчетом, чтобы обеспечить полное выявление и определение границ всех объектов археологического наследия, попадающих в пределы обследуемого земельного участка, с учетом существующих методических рекомендаций 1 шурф на 1 га (при площадных обследованиях). Всего в границах обследования для выявления объектов археологического наследия был заложен 1 шурф размерами 2x2 м общей площадью 4 кв.м. Разборка грунта в процессе шурфовки производилась вручную по стратиграфическим слоям с разнородными культурными прослойками и соответствующим им общим планиграфическим горизонтам фиксации. Глубина шурфов включала всю толщу почвенного горизонта, осуществлялась контрольная прокопка верхней части археологически стерильного слоя, подстилающего почвенный горизонт (материка). Проводилась полная фотографическая фиксация обнаруженных объектов, а также всего процесса шурфовочных работ. Шурф по окончании работ был засыпан, почвенное и дерновое покрытие восстановлено.

Для картирования рекогносцировочного шурфа, выявленных объектов и общевидовых фотографий ландшафтной ситуации использованы имеющиеся в распоряжении экспедиции карты масштаба 1:50000 и 1:100000 в формате JPG и TIF, а также топографический план масштаба в формате DWG, предоставленный заказчиком. Привязка шурфов на участках землеотводов к системе мировых координат произведена с помощью портативных приборов глобального

позиционирования Garmin GPSMAP CSx 60. Географические координаты (широта, долгота), определенные в зависимости от внешних условий приема с точностью 5-20 м, даются в формате десятичных градусов Long/Lat ddd,dddddd° (WGS-84) и с помощью встроенных в геоинформационную систему QGIS программных алгоритмов переведены в местную систему координат МСК-1964 СПб ГОСТ 51794-2008 (система высот – Балтийская) в метрах. Основные этапы работ фиксировались с помощью цифровых фотоаппаратов с разрешением не менее 5 Мрх. Для указания масштаба и ориентации по сторонам света при фотографировании использовался набор телескопических реек длиной 4 м с сантиметровыми делениями, двухцветная стрелка «север».

### *Шурф 1.*

Высотная отметка центра шурфа – 26,50 м БС. Размеры – 2х2 м, площадь – 4 кв. м. Шурф ориентирован по сторонам света. До начала работ площадь шурфа была задернована.

#### Стратиграфия шурфа (по западной стенке):

1. Дерн – до 5 см;
2. Темно-серая гумусированная супесь (плодородный почвенный слой, сложенный привозным грунтом);
3. Серая гумусированная супесь со строительным и бытовым мусором второй половины XX века.

Общая глубина исследований – 120 см.

Непосредственно под дерном и плодородным почвенным слое совокупной мощностью около 15 см начинается слой серой гумусированной супеси со строительным мусором мощностью до 100 см в пределах шурфа. Дно шурфа зафиксировано на отметках около 25,3 м БС. Работы по разборке заполнения шурфа остановлены на этой отметке в связи с невозможностью продолжения работ без крупной строительной техники – на глубине до 100 см в шурфе были расчищены: фрагменты силовых электрических кабелей, чугунная батарея, деревянное бревно и иные древесные остатки, многочисленные фрагменты железных изделий, фрагменты железобетонных конструкций. Наконец, дно шурфа образовано железобетонной плитой, уходящей краями за пределы шурфа.

Значимые датирующие артефакты в заполнении шурфа не зафиксированы.

После окончания работ шурф был рекультивирован до уровня дневной поверхности на момент начала работ.

В результате проведенного археологического обследования земельного участка по объекту: «Проектирование строительства здания дошкольного образовательного

учреждения на территории квартала 6 района Шувалово-Озерки, ограниченного ул. Жени Егоровой, ул. Прокофьева, ул. Композиторов, пр. Просвещения, Выборгским шоссе, в Выборгском районе, ОЗУ №26» зафиксировано отсутствие остатков наземных древних сооружений, артефактов, имеющих историко-культурную ценность, культурного слоя или иных следов пребывания здесь человека в древности, которые можно было бы отнести к объектам археологического наследия. Результаты проведенных в рамках государственной историко-культурной экспертизы археологических полевых работ отражены в полном научно-техническом отчете (Прил. 3).

### **Обоснования вывода экспертизы**

1. В соответствии с заключением уполномоченного органа охраны объектов культурного наследия (письмо Комитета по государственному контролю, использованию и охране памятников истории и культуры № 01-43-17366/24-0-1 от 19.07.2024 г.), земельный участок по объекту: «Проектирование строительства здания дошкольного образовательного учреждения на территории квартала 6 района Шувалово-Озерки, ограниченного ул. Жени Егоровой, ул. Прокофьева, ул. Композиторов, пр. Просвещения, Выборгским шоссе, в Выборгском районе, ОЗУ №26» расположен в границах:

- вне зон охраны объектов культурного наследия

Закон Санкт-Петербурга от 19.01.2009 № 820-7 (в редакции, вступившей в силу 16.04.2023) «О границах объединенных зон охраны объектов культурного наследия, расположенных на территории Санкт-Петербурга, режимах использования земель и требованиях к градостроительным регламентам в границах указанных зон».

В пределах границ вышеуказанного земельного участка отсутствуют объекты (выявленные объекты) культурного наследия, объекты культурного наследия, включенные в Единый государственный реестр объектов культурного наследия (памятников истории и культуры) народов Российской Федерации, а также защитная зона объектов культурного наследия.

К границам участка непосредственно не примыкают объекты (выявленные объекты) культурного наследия.

Участок расположен вне границ территории исторического поселения. Сведениями о наличии или об отсутствии на данном земельном участке объектов археологического наследия или объектов, обладающих признаками объекта археологического наследия, орган охраны объектов культурного наследия не располагает.

2. Согласно проведенным историко-архивным исследованиям на территории земельного участка по объекту: «Проектирование строительства здания дошкольного

образовательного учреждения на территории квартала 6 района Шувалово-Озерки, ограниченного ул. Жени Егоровой, ул. Прокофьева, ул. Композиторов, пр. Просвещения, Выборгским шоссе, в Выборгском районе, ОЗУ №26» объекты, которые можно было бы отнести к объектам археологического наследия, отсутствуют.

3. В соответствии со статьей 45-1 Федерального закона от 25.06.2002 №73-ФЗ «Об объектах культурного наследия (памятниках истории и культуры) народов Российской Федерации» на территории земельного участка по объекту: «Проектирование строительства здания дошкольного образовательного учреждения на территории квартала 6 района Шувалово-Озерки, ограниченного ул. Жени Егоровой, ул. Прокофьева, ул. Композиторов, пр. Просвещения, Выборгским шоссе, в Выборгском районе, ОЗУ №26» проведены археологические полевые работы в форме археологической разведки. Работы выполнены в соответствии с методическими указаниями и требованиями «Положения о порядке проведения археологических полевых работ и составления научной отчетной документации», утвержденного постановлением Бюро Отделения историко-филологических наук Российской академии наук №15 от 12 апреля 2023 г. и иных нормативно-правовых актов в сфере охраны объектов культурного наследия и хорошо документированы. Результаты обследования отражены в полном научно-техническом отчете. В ходе проведенных в рамках государственной историко-культурной экспертизы археологических полевых работ объектов археологического наследия не обнаружено.

4. Представленные материалы исчерпывающие и доказывают археологическую изученность земельного участка по объекту: «Проектирование строительства здания дошкольного образовательного учреждения на территории квартала 6 района Шувалово-Озерки, ограниченного ул. Жени Егоровой, ул. Прокофьева, ул. Композиторов, пр. Просвещения, Выборгским шоссе, в Выборгском районе, ОЗУ №26».

#### **Вывод экспертизы**

Экспертом сделан вывод о возможности (положительное заключение) проведения земляных, строительных, мелиоративных и (или) хозяйственных работ, предусмотренных статьей 25 Лесного кодекса Российской Федерации работ по использованию лесов (за исключением работ, указанных в пунктах 3, 4 и 7 части 1 статьи 25 Лесного кодекса Российской Федерации) и иных работ на земельном участке по объекту: «Проектирование строительства здания дошкольного образовательного учреждения на территории квартала 6 района Шувалово-Озерки, ограниченного ул. Жени Егоровой, ул. Прокофьева, ул.

Композиторов, пр. Просвещения, Выборгским шоссе, в Выборгском районе, ОЗУ №26» в связи с отсутствием выявленных объектов археологического наследия на указанном земельном участке, подлежащем воздействию земляных, строительных, мелиоративных и (или) хозяйственных работ, предусмотренных статьей 25 Лесного кодекса Российской Федерации работ по использованию лесов (за исключением работ, указанных в пунктах 3, 4 и 7 части 1 статьи 25 Лесного кодекса Российской Федерации) и иных работ.

*Перечень приложений к экспертизе:*

- Приложение 1* Копия Дополнительного соглашения № 48 от «16» сентября 2024 года к Рамочному договору № 01-СПб от «23» марта 2024 года.
- Приложение 2* Копия письма Комитета по государственному контролю, использованию и охране памятников истории и культуры Правительства Санкт-Петербурга № 01-43-17366/24-0-1 от 19.07.2024 г.
- Приложение 3* Копия Полного научно-технического отчета о выполнении научно-исследовательских археологических работ в виде историко-культурного научного археологического обследования (разведки) с целью проведения государственной историко-культурной экспертизы земельного участка по объекту: «Проектирование строительства здания дошкольного образовательного учреждения на территории квартала б района Шувалово-Озерки, ограниченного ул. Жени Егоровой, ул. Прокофьева, ул. Композиторов, пр. Просвещения, Выборгским шоссе, в Выборгском районе, ОЗУ №26», выполненного Центром спасательной археологии ИИМК РАН.
- Приложение 4* Схема расположения земельного участка на кадастровой карте территории.
- Приложение 5* Копия градостроительного плана земельного участка № РФ-78-1-14-000-2023-3115-0.
- Приложение 6* Копия Выписки из Единого государственного реестра недвижимости об объекте недвижимости с КН 78:36:0005506:9770 от 17.09.2024.
- Приложение 7* Копия справки № 14102/33 – 125.5-20 от 30.09.2024 г.
- Приложение 8* Копия доверенности № 14102/33-161.5-845 от 29 декабря 2023 г.
- Приложение 9* Сведения об экспертах.
- Приложение 10* Выдержки из приказа № 2252 от 27.07.2023 г. «Об утверждении статуса аттестованного эксперта по проведению государственной историко-культурной экспертизы».



*Приложение 11* Выдержки из приказа № 1537 от 17.09.2021 г. «Об утверждении статуса аттестованного эксперта по проведению государственной историко-культурной экспертизы».

*Приложение 12* Выдержки из приказа № 1668 от 11.10.2021 г. «Об утверждении статуса аттестованного эксперта по проведению государственной историко-культурной экспертизы».

*Приложение 13* Выдержки из приказа № 235 от 01.03.2022 г. «Об утверждении статуса аттестованного эксперта по проведению государственной историко-культурной экспертизы».

**Эксперт Субботин А.В.**

**Руководитель археологических исследований Соловьева Н.Ф.**

«09» октября 2024 г.

*Документ подписан усиленными квалифицированными электронными подписями в соответствии с п. 24 Положения о Государственной историко-культурной экспертизе, утвержденного постановлением Правительства от 25 апреля 2024 г. № 530*

*Акт экспертизы оформлен в соответствии с требованиями Федерального Закона от 04.08.2023 №457-ФЗ «О внесении изменений в отдельные законодательные акты Российской Федерации» и подписан УКЭП с использованием машиночитаемой доверенности.*

*Приложение 1*

**Копия Дополнительного соглашения № 48 от «16» сентября  
2024 года к Рамочному договору № 01-СПб от «23» марта 2024  
года**



21  
Дополнительное Соглашение № 48  
к Рамочному Договору №01-СПб от 23.03.2023 г.

г. Санкт-Петербург

16 сентября 2024 г.

Общество с ограниченной ответственностью «Центр инженерных изысканий в строительстве» (ООО «ЦИИВС»), в лице Генерального директора **Макеева Станислава Александровича**, действующего на основании Устава, именуемое в дальнейшем «Заказчик», с одной стороны, и

Федеральное государственное бюджетное учреждение науки **Институт истории материальной культуры Российской академии наук (ИИМК РАН)**, в лице Директора Центра спасательной археологии **Соловьевой Натальи Фёдоровны**, действующего на основании Доверенности №14102/33-161.5-845 от 29 декабря 2023 г., именуемое в дальнейшем «Исполнитель», с другой стороны, далее совместно именуемые «Стороны», заключили настоящее Дополнительное соглашение на выполнение работ согласно следующим данным:

№ п/п		Спецификация
1.	Вид работ:	проведение научно-исследовательских работ в виде археологических разведок и подготовку акта государственной историко-культурной экспертизы земельного участка
2.	Техническое задание:	В соответствии с Приложением №1 к Договору.
3.	Объект:	«Проектирование строительства здания дошкольного образовательного учреждения на территории квартала 6 района Шувалово-Озерки, ограниченного ул. Жени Егоровой, ул. Прокофьева, ул. Композиторов, пр. Просвещения, Выборгским шоссе, в Выборгском районе, ОЗУ №26»
4.	Объект культурного наследия (при наличии):	-
5.	Количество шурфов (при необходимости):	1
6.	Срок выполнения 1 этапа работ:	В течение 30 рабочих дней с даты передачи исходных данных, получения разрешения (Открытого листа) и предоставления допуска на Объект.
7.	Срок выполнения 2 этапа работ (при наличии):	В течение 10 рабочих дней с даты окончания 1 этапа
8.	Характеристика объекта:	Площадь: 1 Га. Санкт-Петербург, Выборгский район.
9.	Стоимость работ, в т.ч.:	-
10.	Стоимость 1 этапа работ:	-
11.	Стоимость 2 этапа работ (при наличии):	-
12.	Схема объекта:	В соответствии с Приложением №1 к Дополнительному Соглашению.

1. Во всем остальном, непоименованном в настоящем Дополнительном Соглашении, Стороны руководствуются Договором.

2. Настоящее Дополнительное соглашение составлено в двух подлинных экземплярах, имеющих равную юридическую силу, по одному для каждой из Сторон, и является неотъемлемой частью Договора.

Приложения:

- 1) Приложение №1 – Схема объекта.

**ЗАКАЗЧИК**

**ООО «ЦИИВС»**

Юр. Адрес: 194044, г. Санкт-Петербург, ул. Чугунная, д. 14, лит. 3, пом. 33-Н, ком. 427, п.м. 3.

ИНН 7802284381

КПП 780401001

р/с 40702810810000295548

Банк АО "ТБАНК"

к/с 30101810145250000974

БИК 044525974

контактный телефон: (812) 292-68-78

электронная почта: info@ciivs.ru

**ИСПОЛНИТЕЛЬ**

**ИИМК РАН**

Юридический адрес: 191181, Санкт-Петербург, Дворцовая наб. 18, литер А

ИНН 7825004658 КПП 784101001

УФК по г. Санкт-Петербургу (ИИМК РАН, л/с 20726У45689)

СЕВЕРО-ЗАПАДНОЕ ГУ БАНКА РОССИИ//УФК ПО Г.САНКТ-ПЕТЕРБУРГУ г. Санкт-Петербург

БИК 014030106

К/с 40102810945370000005

Р/с 03214643000000017200

ОГРН 1027809188527

e-mail: ras@archoe.ru

тел.: 8(812) 571-67-96

Генеральный директор

ООО «ЦИИВС»



С. А. Макеев

Директор Центра  
Археологии ИИМК РАН

спасательной



Н.Ф. Соловьева

### Схема объекта



Генеральный директор  
 ООО «ЦИИВС»



С. А. Макеев

Директор Центра спасательной  
 археологии ИИИМБ РАН



Н. Ф. Соловьева

*Приложение 2*

**Копия письма Комитета по государственному контролю,  
использованию и охране памятников истории и культуры  
Правительства Санкт-Петербурга № 01-43-17366/24-0-1 от  
19.07.2024 г**



ПРАВИТЕЛЬСТВО САНКТ-ПЕТЕРБУРГА

КОМИТЕТ ПО ГОСУДАРСТВЕННОМУ  
КОНТРОЛЮ, ИСПОЛЬЗОВАНИЮ  
И ОХРАНЕ ПАМЯТНИКОВ  
ИСТОРИИ И КУЛЬТУРЫ  
(КГИОП)

ул. Зодчего Росси, д. 1-3, лит. А, Санкт-Петербург, 191023  
Тел. (812) 417-43-03, факс (812) 710-42-45  
E-mail: kgiop@gov.spb.ru  
<https://www.gov.spb.ru>, <http://kgiop.ru/>

Генеральному директору  
ООО «Институт градостроительного  
планирования и проектирования»  
Семенову А.В.

[o.n.tsepaeva@gradstroyproekt.ru](mailto:o.n.tsepaeva@gradstroyproekt.ru)

№01-43-17366/24-0-1 от 19.07.2024

№ 01-43-17366/24-0-0 от 18.07.2024

На № 18/07-04 от 18.07.2024

В ответ на Ваше обращение КГИОП сообщает, что земельный участок по объекту: «Проектирование строительства здания дошкольного образовательного учреждения на территории квартала 6 района Шувалово-Озерки, ограниченного ул. Жени Егоровой, ул. Прокофьева, ул. Композиторов, пр. Просвещения, Выборгским шоссе, в Выборгском районе, ОЗУ №26» (согласно приложенной к запросу схеме) расположен в границах:

– вне зон охраны объектов культурного наследия.

Закон Санкт-Петербурга от 19.01.2009 № 820-7 (в редакции, вступившей в силу 16.04.2023) "О границах объединенных зон охраны объектов культурного наследия, расположенных на территории Санкт-Петербурга, режимах использования земель и требованиях к градостроительным регламентам в границах указанных зон".

В пределах границ вышеуказанного земельного участка отсутствуют объекты (выявленные объекты) культурного наследия; объекты культурного наследия, включенные в Единый государственный реестр объектов культурного наследия (памятников истории и культуры) народов Российской Федерации, а также защитная зона объектов культурного наследия.

К границам участка непосредственно не примыкают объекты (выявленные объекты) культурного наследия.

Согласно приказу Минкультуры России от 30.10.2020 № 1295 (ред. от 19.10.2022) «Об утверждении предмета охраны, границ территории и требований к градостроительным регламентам в границах территории исторического поселения федерального значения город Санкт-Петербург» (далее – историческое поселение), участок расположен вне границ территории исторического поселения.

КГИОП не располагает сведениями о наличии либо отсутствии объектов, обладающих признаками объектов культурного наследия, на рассматриваемом земельном участке. В связи с этим, а также в соответствии с требованиями ст. 30 Федерального закона № 73-ФЗ от 25.06.2002 г. «Об объектах культурного наследия (памятниках истории и культуры) народов Российской Федерации»,

земельный участок является объектом<sup>26</sup> государственной историко-культурной экспертизы.

Дополнительно сообщаем, что в соответствии с пп. (а) п. 2 постановления Правительства Российской Федерации от 30.12.2023 № 2418 «Об особенностях порядка определения наличия или отсутствия объектов, обладающих признаками объекта археологического наследия, на территориях, подлежащих воздействию изыскательских, земляных, строительных, мелиоративных, хозяйственных работ, указанных в статье 30 федерального закона «Об объектах культурного наследия (памятниках истории и культуры) народов Российской Федерации» работ по использованию лесов и иных работ» государственная историко-культурная экспертиза земельного участка не проводится в случае выполнения:

- земляных работ, связанных с прокладкой инженерных коммуникаций в существующих каналах, тоннелях и коммуникационных коллекторах;
- земляных работ, связанных с реконструкцией и капитальным ремонтом автомобильных дорог первой и второй категорий в границах их полосы отвода;
- земляных работ, выполняемых в границах существующих фундаментов и опор зданий, строений и сооружений.

Данное письмо носит информативный характер и не является разрешением на производство работ.

**Начальник Управления  
государственного реестра  
объектов культурного  
наследия**

ДОКУМЕНТ ПОДПИСАН  
ЭЛЕКТРОННОЙ ПОДПИСЬЮ

Сертификат 00F2A807D9796D22C7440118A88C748C94  
Владелец Яковлев Петр Олегович  
Действителен с 13.12.2023 по 07.03.2025

**П.О. Яковлев**

### *Приложение 3*

**Копия Полного научно-технического отчета о выполнении научно-исследовательских археологических работ в виде историко-культурного научного археологического обследования (разведки) с целью проведения государственной историко-культурной экспертизы земельного участка по объекту: «Проектирование строительства здания дошкольного образовательного учреждения на территории квартала 6 района Шувалово-Озерки, ограниченного ул. Жени Егоровой, ул. Прокофьева, ул. Композиторов, пр. Просвещения, Выборгским шоссе, в Выборгском районе, ОЗУ №26», выполненного Центром спасательной археологии ИИМК РАН**



ФЕДЕРАЛЬНОЕ ГОСУДАРСТВЕННОЕ БЮДЖЕТНОЕ УЧРЕЖДЕНИЕ НАУКИ  
**ИНСТИТУТ ИСТОРИИ МАТЕРИАЛЬНОЙ КУЛЬТУРЫ**  
РОССИЙСКОЙ АКАДЕМИИ НАУК (ИИМК РАН)

---

Экз. \_\_\_\_\_

Заказчик – ООО «ЦИИВС»

## **ПОЛНЫЙ НАУЧНО-ТЕХНИЧЕСКИЙ ОТЧЕТ**

**Историко-культурное научное археологическое обследование (разведки) с целью проведения государственной историко-культурной экспертизы земельного участка по объекту: «Проектирование строительства здания дошкольного образовательного учреждения на территории квартала 6 района Шувалово-Озерки, ограниченного ул. Жени Егоровой, ул. Прокофьева, ул. Композиторов, пр. Просвещения, Выборгским шоссе, в Выборгском районе, ОЗУ №26»**

Отв. исполнитель Н.Ф. Соловьева

Санкт-Петербург

2024

Взам. инв. №

Подпись и дата

Инв. № подл.



Российская академия наук  
**ИНСТИТУТ ИСТОРИИ МАТЕРИАЛЬНОЙ КУЛЬТУРЫ**  
 (ИИМК РАН)

УДК: 902.21(470.23-25)  
 ББК: 63.4(2)  
 Инв. № \_\_\_\_\_

Гриф. \_\_\_\_\_

Экз. \_\_\_\_\_

УТВЕРЖДАЮ:

Директор Центра спасательной  
 археологии ИИМК РАН



Н.Ф. Соловьева

2024 г.

**ПОЛНЫЙ НАУЧНО-ТЕХНИЧЕСКИЙ ОТЧЕТ**

**ИСТОРИКО-КУЛЬТУРНОЕ НАУЧНОЕ АРХЕОЛОГИЧЕСКОЕ  
 ОБСЛЕДОВАНИЕ (РАЗВЕДКИ) С ЦЕЛЬЮ ПРОВЕДЕНИЯ  
 ГОСУДАРСТВЕННОЙ ИСТОРИКО-КУЛЬТУРНОЙ ЭКСПЕРТИЗЫ  
 ЗЕМЕЛЬНОГО УЧАСТКА ПО ОБЪЕКТУ: «ПРОЕКТИРОВАНИЕ  
 СТРОИТЕЛЬСТВА ЗДАНИЯ ДОШКОЛЬНОГО ОБРАЗОВАТЕЛЬНОГО  
 УЧРЕЖДЕНИЯ НА ТЕРРИТОРИИ КВАРТАЛА 6 РАЙОНА ШУВАЛОВО-  
 ОЗЕРКИ, ОГРАНИЧЕННОГО УЛ. ЖЕНИ ЕГОРОВОЙ, УЛ. ПРОКОФЬЕВА, УЛ.  
 КОМПОЗИТОРОВ, ПР. ПРОСВЕЩЕНИЯ, ВЫБОРГСКИМ ШОССЕ, В  
 ВЫБОРГСКОМ РАЙОНЕ, ОЗУ №26»**

**01-СПБ-ДС48-ИИМК РАН-2024-ТО**

*Объект по адресу:* Санкт-Петербург, Выборгский район  
*Основание:* Рамочный договор №01-СПБ от «23» марта 2024 года и  
 Дополнительное соглашение №48 от «16» сентября 2024 года  
*Заказчик:* ООО «ЦИИВС»  
*Исполнитель:* ИИМК РАН

Отв. исполнитель \_\_\_\_\_ Н.Ф. Соловьева

Санкт-Петербург  
 2024

Подп. и дата
Взам. инв. №
Инв. № дубл.
Подп. и дата
Инв. № подл.

Обозначение	Наименование	Примечание
01-СПБ-ДС48-ИИМК РАН-2024-ТО-С	Содержание тома	стр. 6
01-СПБ-ДС48-ИИМК РАН-2024-ТО-Т	Том 1. Полный научно-технический отчет по результатам выполнения археологических исследований. Текстовая часть.	стр. 3-36
01-СПБ-ДС48-ИИМК РАН-2024-ТО-Г	Том 1. Полный научно-технический отчет по результатам выполнения археологических исследований. Графическая часть.	стр. 37-70

Име. № подлп	Подп. и дата
Име. № дубл.	Взам. инв. №
Име. № инв.	Подп. и дата
Име. № подлп	Подп. и дата

Ли	Изм.	№ докум.	Подп.	Дата
----	------	----------	-------	------

01-СПБ-ДС48-ИИМК РАН-2024-ТО-Т

Лист

2

## СПИСОК ИСПОЛНИТЕЛЕЙ

Руководитель работ:

к.и.н.



Н.Ф. Соловьёва

Заместители руководителя:

мл. науч. сотр.

А.М. Смирнов (фотофиксация, ведение полевого дневника, подготовка альбома иллюстраций, подготовка исторической справки)

Соисполнители:

лаборант

М.В. Ростопшина (чертежные работы)

лаборант

А.А. Кадыгровов (земляные работы)

лаборант

А.Г. Раззак (земляные работы)

лаборант

Ю.Г. Раззак (земляные работы)

Имя, № подл.	Подп. и дата			
	Взам. инв. №			
Имя, № дубл.	Подп. и дата			
	Имя, № подл.			
Ли	Изм.	№ докум.	Подп.	Дата
01-СПБ-ДС48-ИИМК РАН-2024-ТО-Т				Лист
				3

## АННОТАЦИЯ

**Наименование организации, проводившей полевые работы:** Институт истории материальной культуры Российской Академии наук (ИИМК РАН).

**ФИО держателя Открытого листа:** Соловьева Наталья Федоровна.

**Номер Открытого листа:** № 5822-2023 от 6 декабря 2023 года, срок действия Открытого листа – с 6 декабря 2023 года по 1 ноября 2024 года (Приложение А).

**Полное название отчета, количество томов, листов:** историко-культурное научное археологическое обследование (разведки) с целью проведения государственной историко-культурной экспертизы земельного участка по объекту: «Проектирование строительства здания дошкольного образовательного учреждения на территории квартала 6 района Шувалово-Озерки, ограниченного ул. Жени Егоровой, ул. Прокофьева, ул. Композиторов, пр. Просвещения, Выборгским шоссе, в Выборгском районе, ОЗУ №26» – Санкт-Петербург: ЦСА ИИМК РАН, 2024 – 68 л.

Отчет состоит из 1 тома, включающего: 36 стр. текста, 44 рис., 11 источников, 2 приложения.

**Ключевые слова:** Санкт-Петербург, Выборгский район, Шувалово-Озерки, Большое Суздальское озеро, Выборгское шоссе, проспект Просвещения, шурф, археологические полевые работы (археологическая разведка).

**Сроки и место проведения археологических полевых работ:** сентябрь 2024 года, г. Санкт-Петербург, Выборгский район

**Основание для проведения археологических полевых работ:** Рамочный договор №01-СПб от «23» марта 2024 года и Дополнительное соглашение №48 от «16» сентября 2024 года, заключенные между ООО «ЦИИВС» и ИИМК РАН.

**Размер обследованного земельного участка, количество заложенных разведочных шурфов.** Площадь земельного участка: 1 га.

В ходе полевых археологических работ произведен натурный осмотр земельного участка, заложен 1 шурф размерами 2х2 м, общей площадью 4 кв.м.

01-СПБ-ДС48-ИИМК РАН-2024-ТО-Т

Лист

4

Подп. и дата

Взам. инв. №

Име. № дубл.

Подп. и дата

Име. № подл.

Ли Изм. № докум. Подп. Дата

На обследованном участке объекты археологического наследия и признаки наличия объектов археологического наследия не обнаружены.

**Обоснование количества заложенных археологических шурфов.** Согласно «Положению о порядке проведения археологических полевых работ и составления научной отчетной документации» (утверждено постановлением Бюро Отделения историко-филологических наук Российской академии наук от «12» апреля 2023 г. № 15), предварительная оценка количества закладываемых шурфов проводится из расчета:

- не менее одного шурфа на земельном участке до 1 га при обследовании земельных участков, отведенных под строительство и обустройство площадных хозяйственных объектов.

Количество шурфов определяется с таким расчетом, чтобы обеспечить выявление всех объектов археологического наследия в границах обследуемых земельных участков. При этом шурфы могут располагаться на обследуемой площади неравномерно. Их количество необходимо увеличивать на всех частях земельных участков, перспективных для обнаружения объектов археологического наследия.

В границах территории земельного участка был заложен 1 шурф (размеры шурфов – 2х2 м).

**Краткая научная информация о результатах проведенных археологических полевых работ:** в результате проведенных историко-архивных исследований в границах земельного участка по объекту: «Проектирование строительства здания дошкольного образовательного учреждения на территории квартала 6 района Шувалово-Озерки, ограниченного ул. Жени Егоровой, ул. Прокофьева, ул. Композиторов, пр. Просвещения, Выборгским шоссе, в Выборгском районе, ОЗУ №26» объекты культурного наследия, включенные в Единый Государственный реестр памятников истории культуры Российской Федерации, отсутствуют. В ходе работ объектов культурного (археологического) наследия не выявлено.



## НОРМАТИВНО-ПРАВОВАЯ БАЗА

Настоящие исследования проводились во исполнение требований ст. 28 Федерального закона № 73-ФЗ от 25 июня 2002 «Об объектах культурного наследия (памятниках истории и культуры) народов Российской Федерации» на основании следующих нормативно-правовых актов:

1. Федеральный Закон РФ "Об объектах культурного наследия (памятниках истории и культуры) народов Российской Федерации" от 25 июня 2002 года № 73-ФЗ;
2. Федеральный Закон РФ «Об охране окружающей природной среды» от 10.01.2002 № 7-ФЗ;
3. Положение о порядке проведения археологических полевых работ и составления научной отчетной документации, по форме утвержденного постановлением бюро Отделения историко-филологических наук Российской академии наук №15 от 12 апреля 2023 г.;
4. Положение о едином государственном реестре объектов культурного наследия (памятников истории и культуры) народов Российской Федерации (утверждено приказом Министерства культуры РФ от 0312.2011 № 954);
5. Положение о государственной историко-культурной экспертизе (утверждено Постановлением Правительства Российской Федерации от 15.07.2009 № 569);
6. Правила выдачи, приостановления и прекращения действия разрешений (Открытых листов) на проведение работ по выявлению и изучению объектов археологического наследия, включая работы, имеющие целью поиск и изъятие археологических предметов (утв. Постановлением Правительства РФ №1893 от 24 октября 2022 г.)
7. Методика определения границ территорий объектов археологического наследия (рекомендована письмом Министерства культуры Российской Федерации от 27.01.2012 № 12-01-39/05-АБ);
8. Закон Санкт-Петербурга о границах зон охраны объектов культурного наследия на территории Санкт-Петербурга и режимах использования земель в

границах указанных зон и о внесении изменений в закон Санкт-Петербурга «О генеральном плане Санкт-Петербурга и границах зон охраны объектов культурного наследия на территории Санкт-Петербурга» от 19 января 2009 года N 820-7

Име. № подл.	Подп. и дата	Име. № дубл.	Взам. инв. №	Подп. и дата



## ОПРЕДЕЛЕНИЯ И СОКРАЩЕНИЯ

В настоящем научно-техническом отчёте применяются следующие термины с соответствующими определениями:

**археологические разведки** – проведение на поверхности земли или под водой научных исследований, направленных на поиски объектов археологического наследия или собственно на объектах археологического наследия, без осуществления земляных работ либо с осуществлением локальных земляных работ с общей площадью не более 20 м<sup>2</sup> на каждом объекте археологического наследия с исследованием культурного слоя путем заложения шурфов или без таковых, в том числе с полным или частичным изъятием археологических предметов в целях выявления объектов археологического наследия, уточнения сведений о них и (или) планирования мероприятий по обеспечению их сохранности;

**культурный слой** – слой в земле или под водой, содержащий следы существования человека, время возникновения которых превышает сто лет и включающий археологические предметы;

**поврежденный культурный слой** – культурный слой, нарушенный, перемещенный, переотложенный в результате природных процессов либо антропогенного воздействия последних ста лет;

**техногенный грунт (слой)** – грунт, измененный, перемещенный или образованный в результате инженерно-хозяйственной деятельности человека последних ста лет;

**объект археологического наследия** – частично или полностью скрытые в земле или под водой следы существования человека в прошлых эпохах (включая все связанные с такими следами археологические предметы и культурные слои), основным или одним из основных источников информации о которых являются археологические раскопки или находки;

**археологические предметы** – движимые вещи, основным или одним из основных источников информации о которых независимо от обстоятельств их

Име. № подл.
Подп. и дата
Име. № дубл.
Взам. инв. №
Подп. и дата
Име. № подл.

Ли	Изм.	№ докум.	Подп.	Дата

обнаружения являются археологические раскопки или находки, в том числе предметы, обнаруженные в результате таких раскопок или находок;

**археологический шурф** – вид локальных земляных работ в рамках археологических разведок, локальное вскрытие грунта, прямоугольное или квадратное в плане, площадь которого может варьироваться от 1 до 20 кв. м;

**индивидуальные археологические находки** – археологические предметы, извлеченные в результате археологических полевых работ, значимые для определения историко-культурной принадлежности и хронологии объекта археологического наследия, имеющие историко-культурную ценность;

**массовые археологические предметы** – археологические предметы (в том числе кремневые отщепы, фрагменты керамики, сильно разрушенные и не подлежащие реставрации предметы), антропогенные, антропологические, палеозоологические, палеоботанические и иные объекты, имеющие историко-культурную и научную ценность, обнаруженные и изъятые в результате проведения археологических полевых работ;

**полевая опись археологических предметов** – перечень изъятых в ходе археологических полевых работ индивидуальных и массовых археологических предметов, имеющих значение для определения историко-культурной принадлежности и хронологии объекта археологического наследия, в том числе антропологические, остеологические, палеоботанические и иные предметы;

**камеральная обработка** – часть археологических полевых работ, включающая лабораторную обработку и научный анализ коллекций и полевой документации;

**разрешение (открытый лист)** – документ, выдаваемый федеральным органом охраны объектов культурного наследия на основании заключения Российской академии наук и подтверждающий право на проведение одного из видов археологических полевых работ (археологических разведок, археологических раскопок, археологических наблюдений).

Подп. и дата

Взам. инв. №

Инв. № дубл.

Подп. и дата

Инв. № подл.

Ли	Изм.	№ докум.	Подп.	Дата

## Используемые сокращения:

МК РФ – Министерство Культуры Российской Федерации

ИА РАН – Институт археологии Российской академии наук

ИИМК РАН – Институт истории материальной культуры Российской академии наук

ОАН – Объект археологического наследия

ОКН – Объект культурного наследия

ФЗ – Федеральный Закон

ИИМК – Институт истории материальной культуры

РАН – Российская академия наук

С, В, Ю, З – Север, восток, юг, запад

БС – Балтийская система высот 1977 г.

Име. № подл.	Подп. и дата	Взам. инв. №	Име. № дубл.	Подп. и дата																		
Ли	Изм.	№ докум.	Подп.	Дата	01-СПБ-ДС48-ИИМК РАН-2024-ТО-Т										Лист 11							

## ВВЕДЕНИЕ

В сентябре 2024 года сотрудниками Центра спасательной археологии ИИМК РАН было произведено историко-культурное научное археологическое обследование (разведки) с целью проведения государственной историко-культурной экспертизы земельного участка по объекту: «Проектирование строительства здания дошкольного образовательного учреждения на территории квартала 6 района Шувалово-Озерки, ограниченного ул. Жени Егоровой, ул. Прокофьева, ул. Композиторов, пр. Просвещения, Выборгским шоссе, в Выборгском районе, ОЗУ №26».

Работы осуществлялись на основании Рамочного договора №01-СПб от «23» марта 2024 года и Дополнительного соглашения №48 от «16» сентября 2024 года, заключенных между ИИМК РАН и ООО «ДИИВС», а также Открытого Листа № 5822-2023 от 6 декабря 2023 г., выданного Соловьевой Наталье Федоровне на право производства археологических полевых работ (археологических разведок) на земельных участках в Адмиралтейском, Василеостровском, Выборгском, Калининском, Кировском, Колпинском, Красногвардейском, Красносельском, Кронштадтском, Курортном, Московском, Невском, Петроградском, Петродворцовом, Приморском, Пушкинском, Фрунзенском и Центральном районах г. Санкт-Петербурга. Срок действия Открытого листа с 6 декабря 2023 года по 1 ноября 2024 года (Приложение А).

В соответствии с письмом Комитета по государственному контролю, использованию и охране памятников истории и культуры № 01-43-17366/24-0-1 от 19.07.2024 г. земельный участок по объекту: «Проектирование строительства здания дошкольного образовательного учреждения на территории квартала 6 района Шувалово-Озерки, ограниченного ул. Жени Егоровой, ул. Прокофьева, ул. Композиторов, пр. Просвещения, Выборгским шоссе, в Выборгском районе, ОЗУ №26» расположен в границах:

- вне зон охраны объектов культурного наследия

Закон Санкт-Петербурга от 19.01.2009 № 820-7 (в редакции, вступившей в силу 16.04.2023) «О границах объединенных зон охраны объектов культурного

наследия, расположенных на территории Санкт-Петербурга, режимах использования земель и требованиях к градостроительным регламентам в границах указанных зон».

В пределах границ вышеуказанного земельного участка отсутствуют объекты (выявленные объекты) культурного наследия; объекты культурного наследия, включенные в Единый государственный реестр объектов культурного наследия (памятников истории и культуры) народов Российской Федерации, а также защитная зона объектов культурного наследия.

К границам участка непосредственно не примыкают объекты (выявленные объекты) культурного наследия.

Участок расположен вне границ территории исторического поселения.

Сведениями о наличии или об отсутствии на данном земельном участке объектов археологического наследия или объектов, обладающих признаками объекта археологического наследия, орган охраны объектов культурного наследия не располагает. (Приложение В).

В данной ситуации археологические исследования являются необходимым условием проведения строительных (земляных) работ, согласно требованиям Федерального закона от 25.06.2002 №73-ФЗ «Об объектах культурного наследия (памятниках истории и культуры) народов Российской Федерации».

До начала полевых археологических работ была собрана историко-библиографическая информация, подготовлен комплект исторических карт с нанесенными на них границами участка обследования, иллюстративный материал (рис. 6-13)

Цель проведения работ на участке обследования – определение наличия или отсутствия объектов культурного, в том числе и археологического, наследия, включенных в реестр, выявленных объектов культурного наследия, либо объектов, обладающих признаками объекта культурного наследия, на обследуемом земельном участке.

Задача археологических исследований на участке обследования заключалась в выявлении, фиксации и исследовании остатков археологических

(исторических) памятников, культурных слоев, конструкций и сооружений, массовых и индивидуальных находок путем визуального обследования и заложения разведывательных археологических шурфов (археологические разведки).

В ходе работ был произведен натурный осмотр земельного участка, заложен 1 шурф размером 2х2 м, общей площадью 4 кв.м. На обследованном участке объекты археологического наследия и признаки наличия объектов археологического наследия не обнаружены.

Име. № подл.	Подп. и дата	Взам. инв. №	Име. № дубл.	Подп. и дата																		
Ли	Изм.	№ докум.	Подп.	Дата	01-СПБ-ДС48-ИИМК РАН-2024-ТО-Т										Лист 14							

# 1. ИСТОРИЧЕСКАЯ СПРАВКА

## 1.1. История заселения района исследования.

В период Невской стадии последнего ледникового периода (примерно 12000 л. н.) ледник распадается на «языки» и тающие ледниковые воды заполняют впадины (Финский залив, Ладожское озеро, Онежское озеро) освобождая рельеф. Современная территория Ленинградской области освободилась ото льда приблизительно 10000 л. н. Форма рельефа характеризуется хорошей сохранностью и относительной молодостью ландшафтных покровов. К началу бореального периода (10000-8000 л. н.) растительный покров стал сплошным и довольно разнообразным с преобладанием сосны и березы, а климат – сухим и теплым.

Человеком территория Ленинградской области начала осваиваться около 10 тысяч лет назад, после отступления ледника. В эпоху мезолита сюда стали проникать племена первобытных охотников и рыболовов.

Начало активного заселения исследуемой территории относится к эпохе неолита. Это стоянки и местонахождения, расположенные по берегам рек и озер. Начало неолитической эпохи на Карельском перешейке соответствует началу голоценового климатического оптимума и максимуму Литориновой трансгрессии, что соответствует времени около 7000 л. н. Возникновение неглубоких заливов и проток между Ладожским озером и морем, а также потепление климата, создали благоприятные для жизни человека условия. К этому периоду относится ранне-неолитическая стоянка Хепоярви (6380-7230 л. н) на берегу озера Хепоярви. К позднему неолиту относятся стоянки Токсово и Курголово 1, местонахождения Кавгалово и Васкелово 1, местонахождения Лемболовские 1-5. Для этого времени характерно наличие гребенчато-ямочной керамики и каменных орудий из сланца и кремня. На территории Карельского перешейка известно небольшое количество памятников эпохи раннего металла (во Всеволожском районе такие памятники пока не обнаружены), что объясняется серьезной перестройкой природной обстановки, в связи с образованием реки Невы и понижением уровня ладожских вод.

С середины 1-го тысячелетия н. э., возрастает роль отдельных областей в регионе Балтийского моря. В это время на Карельском перешейке и в Северо-Западном Приладожье проживало местное население с чертами присущими каменному веку и пришлое население охотников, которые принесли с собой традиции изготовления железного оружия.

В VII-VIII вв. происходит становление центров постоянного населения. Формируется местный рынок, обслуживающий транснациональную торговлю по Волжскому пути. В западно-финскую по облику культуру здесь, в Приладожской Карелии, добавляются общепалтийские элементы, такие как браслеты, фибулы, определенные типы мечей, топоров и копий. На исследуемой территории в это время формируется культурная общность корела. Существуют различные версии происхождения корел. Некоторые исследователи, такие как К. А. Нордман, А. С. Жербин, И. П. Шаскольский полагали, что самобытная карельская культура существовала уже в I тыс. н.э. В. И. Равдоникас считал, что предки карел пришли с восточного Приладожья. Д. В. Бубрих называл в числе предков карел племя весь. Х. Киркинен видит в карелах результат взаимодействия чудских и вепсских племён (Кочкуркина, 2004).

К концу XIII в. все прибалтийско-финские племена попадают в зависимость от своих могущественных соседей: суоми и хяме – от шведов; карелы, водь, ижора, вепсы и чудь – от новгородцев.

На протяжении многих веков Карельский перешеек подвергался шведской экспансии. В конце XV в. произошла массовая замена новгородского населения московским, в XVI в. частые военные действия между Московским государством и Швецией, голодные годы, моровые поветрия, хозяйственный кризис, проявившийся в Водской пятине с 1569-1571 гг., привели к запустениям и бегству населения пятины. С 1580-х гг. после завоевания этих территорий Швецией прошла волна нового массового исхода русского православного населения и замены его шведским и финским.

Новая война против Швеции, начатая российским царем Петром 19 августа 1700 г., стала не только борьбой России за выход к Балтийскому морю, но и



борьбой за место Великой державы в Северной Европе. Первые удары небольших соединений петровских войск испытали жители Карельского перешейка осенью 1701 г. Шведский город Нотебург пал в октябре 1702 г., а в мае 1703 г. русскими войсками был взят ещё один шведский город – Ниеншанц. В 1721 г. Северная война закончилась Ништадтским миром. Новая граница России на Карельском перешейке была установлена северо-западнее Выборга.

Активное хозяйственное освоение округа исследуемого участка началось с середины XX века.

В 1746 году императрица Елизавета Петровна возвела Петра Ивановича Шувалова в графское достоинство и подарила ему «Парголовскую мызу» со всеми входящими в неё селениями и угодьями (ныне Шуваловский парк). Владения Шуваловых начинались к северу от Поклонной горы и тянулись вдоль Выборгского тракта. Шуваловы владели «шуваловской округой» более 150 лет. Южную часть своих владений Шуваловы заселили крестьянами из суздальского уезда, что отразилось на топонимике края (Суздальские озёра, Суздальский проспект).

Село Суздальское лежало по западному берегу Нижнего (Большого Суздальского или Шуваловского) озера. На его юго-восточном берегу, на высокой песчаной горе, поросшей соснами, в 1758 г. был поставлен небольшой деревянный храм. Его построил граф П. И. Шувалов для своих крепостных, переведенных из средней России.

*Выборгское шоссе* – магистраль в Выборгском районе Санкт-Петербурга, проходящая от проспекта Энгельса на северо-запад через Парголово за Осиновую Рошу до границы города. Исторические названия – Старая Выборгская дорога или Парголовская дорога, а также Выборгский тракт. Дорога на Выборг существовала до основания Петербурга. Она начиналась на Березовом (Петроградском) острове, переходила через Большую Невку по перевозу в районе нынешнего Гренадерского моста и далее шла на север по матерiku. С 1742 года устанавливается название Выборгская дорога с началом у Сампсониевского собора. Существовали варианты: Старая Выборгская дорога, дорога в город

Выборг, дорога из Выборга и Большая Выборгская дорога. С середины XVIII вплоть до конца XIX века дорогу иногда называли Парголовской, по наиболее известному населенному пункту, через который она проходила.

*Проспект Просвещения* – крупная магистраль в Санкт-Петербурге. Проходит от Выборгского шоссе до улицы Руставели. Проспект получил название 2 октября 1970 года в честь работников просвещения. Многие названия прилегающих к нему топонимических объектов связаны с темой культуры и искусства. Архитектура проспекта представлена, в основном, типовым советским жильём 1970-1990-х годов. С конца XX века ведётся уплотнительная застройка.

## 1.2. Анализ картографического материала

При подготовке исторической справки были проработаны доступные картографические материалы XVII – XX веков. Для составления опорного плана были отобраны несколько из них, наиболее полно отображающие характер хозяйственной деятельности в разные исторические периоды исследуемого участка и прилегающих территорий (рис. 6-13).

На шведских планах конца XVII в. отображена система поселений на территории Санкт-Петербурга и окрестностей. На плане 1676 года авторства Беренгейма в районе исследуемой местности не отмечено каких-либо поселений. Ближайшие населенные пункты – Klog и Paikala находятся в 0,5 км к юго-востоку и 3 км к северо-востоку соответственно (рис. 6).

На картах и планах XVIII в. («Карта Ингерманландии» 1727 года) отмечено селение Паргола к северу от территории обследования (рис. 7).

На топографической карте Санкт-Петербургской губернии 1834 года (Пятиверстка, созданная под руководством Ф.Ф. Шуберта) исследуемая территория остается неосвоенной, тракт в сторону Выборга расположен западнее, вдоль берега озера (рис. 8).

На «Военно-топографической карте Санкт-Петербургской губернии» 1890 г. территория участка также находится на неосвоенной территории и обозначена как подтопленная (рис. 9), вдоль Выборгского тракта указана плотная застройка.

Более детализирована топографическая ситуация на картах предвоенного времени (рис. 10, 11). Территория остается не застроенной. Около участка обозначены отдельные жилые постройки. Аналогична ситуация и на карте территории Ленинграда 1944 года (рис. 12).

В послевоенное время на территории располагается целый комплекс деревянной застройки с огородами (рис. 13).

### 1.3. Основные выводы по разделу

- Участок обследования расположен в исторической местности Шувалово;
- Хозяйственное освоение прилегающей территории началось не позднее XVII века;
- Территория обследования была подтоплена или заболочена до начала XX века;
- На территории обследования до начала строительства современных многоквартирных домов располагалась деревянная частная застройка.

Име. № подл.	Подп. и дата	Име. № дубл.	Взам. инв. №	Подп. и дата	Ли	Изм.	№ докум.	Подп.	Дата	01-СПБ-ДС48-ИИМК РАН-2024-ТО-Т	Лист
											19

## 2. ФИЗИКО-ГЕОГРАФИЧЕСКАЯ ХАРАКТЕРИСТИКА РАЙОНА РАБОТ

### 2.1. Геологическая история исследуемой территории

Геологическое строение территории Санкт-Петербурга обусловлено положением на стыке Балтийского кристаллического щита и Русской плиты. На всей территории развита мощная толща (до 1200 – 1300 м) верхнепротерозойских и палеозойских осадочных пород, образующая осадочный чехол Русской плиты. Они залегают наклонно, со слабым падением под углом 10 - 20' к юго-востоку и образуют северо-западное крыло гигантской пологой вогнутой складки – Московской синеклизы (впадины).

В палеозое 300-400 миллионов лет назад вся эта территория была покрыта морем. Осадочные отложения того времени – пески, супеси, глины с линзами ила или торфа – покрывают мощной толщей (свыше 200 метров) кристаллический фундамент, состоящий из гранитов, гнейсов и диабазов. Современный рельеф образовался в результате деятельности ледникового покрова (последнее Валдайское оледенение было 12 тысяч лет назад). После отступления ледника образовалось Литориновое море, уровень которого был на 7-9 м выше современного. 4 тысячи лет назад море отступило, и мели Финского залива превратились в острова. Долина сложена озёрно-ледниковыми и постледниковыми отложениями. Последние 2,5 тысячи лет рельеф почти не менялся.

В четвертичный период территория города неоднократно покрывалась материковыми льдами, деятельность которых сформировала современный рельеф. Рельеф области сформировался в результате длительного взаимодействия внутренних и внешних сил. Историю формирования области условно делят на три этапа:

1 этап - в доледниковое время вследствие неравномерного тектонического поднятия сформировался денудационно-тектонический рельеф;

2 этап - в четвертичное время территория несколько раз покрывалась ледниками, которые неоднократно стаявали;

3 этап - после стаивания последнего ледникового покрова и спуска озерно-ледниковых водоемов (последние 8 – 9 тысяч лет) развитие рельефа происходило под влиянием эрозионно-аккумулятивной деятельности рек, абразии и аккумуляции озерных и морских водоемов, эоловой деятельности, карстовых процессов и морфообразования. Значительное поднятие северного побережья Ладожского озера вызвало перемещение водных масс к югу и затопление южного побережья этого озера. Результатом такой трансгрессии явилось возникновение реки Невы (4,5 – 5 тыс. лет назад) м.

До основания Санкт-Петербурга значительная часть территории была заболочена и покрыта лесами.

Почти вся территория Санкт-Петербурга расположена на плоской низкой равнине, имеющей множество древних морских террас. Одна из наиболее известных – Литориновая, начинающаяся в районе станции метро «Автово» и протянувшаяся вдоль проспекта Стачек и всего Петергофского шоссе. Называется по названию Литоринового моря, существовавшего на месте современной Балтики около 7,5-4 тысяч лет назад. На территории центральной части города выделены три террасы Литоринового моря, уступами спускающиеся к Финскому заливу. Каждая из террас имела отличия в строении почвенного покрова и его компонентном составе. Исторический центр города расположен на первой, наиболее низкой, Литориновой морской террасе, которая расчленена рукавами реки Невы, образующими с островами обширную дельту. Почвообразование в дельте реки Невы отличалось высокой динамичностью, связанной с гидрологическим режимом реки и периодическими наводнениями. Каждое затопление открывало новую стадию в развитии почв, определяя специфику процессов синлитогенного почвообразования. В естественном почвенном покрове дельты Невы абсолютно доминировали аллювиальные серогумусовые глеевые почвы. В пределах города террасы сильно изменена человеком, пронизана улицами с интенсивным движением.

Средняя высота центра города над уровнем моря 5 м. Северные районы имеют высоту от 1 (болота Юнтоловского заказника) до 40 м (Поклонная гора).

Южные районы — от 5 до 18 м. И только в южных и кое-где в северных пригородах средняя высота рельефа составляет 50-60 м. Наивысшая точка в границах города находится на Дудергофских высотах и составляет 176 м. Самая низкая сухопутная точка находится в Кронштадте – Доковый бассейн со среднегодовой отметкой уровня воды в 11,4 м ниже нуля Кронштадтского футштока.

В палеозое вся эта территория была покрыта морями. Осадочные отложения того времени – песчаники, пески, глины, известняки – покрывают мощной толщей (свыше 200 метров) кристаллический фундамент, состоящий из гранитов, гнейсов и диабазов. Современный рельеф образовался в результате деятельности ледникового покрова (последнее Валдайское оледенение было 12 тысяч лет назад). После отступления ледника образовалось Литориновое море, уровень которого был на 7-9 м выше современного. 4 тысячи лет назад море отступило и образовалась долина реки Невы. Долина сложена озёрно-ледниковыми и постледниковыми отложениями. Последние 2,5 тысячи лет рельеф почти не менялся.

На наиболее возвышенных местах находились небольшие ареалы аллювиальных почв, в профиле которых заметны признаки альфегумусового процесса и подзолообразования.

В прибрежной зоне в результате деятельности прибоя и русловых процессов реки Невы береговая линия на протяжении тысячелетий постоянно изменялась, появлялись и исчезали мелкие заливы, острова меняли свою форму, увеличивались в размерах.

В краевых, как правило, западных, частях островов процессы абразии берега водами реки Невы и Финского залива препятствовали образованию полноразвитых аллювиальных почв. Здесь формировались слаборазвитые маршевые почвы.

## 2.2. Географическая история исследуемой территории

Участок проведения работ расположен в северной части Санкт-Петербурга в Выборгском районе. Административно территория относится к

муниципальному образованию Шувалово-Озерки - типичному спальному району города, то есть территорией с полным отсутствием промышленных предприятий и практически полностью застроенной жилыми домами и сопутствующими зданиями – школами, детскими садами, магазинами и т. д

Климат исследуемого района умеренный, по СП 131.13330.2012 территория относится к климатическому подрайону II В, влажной зоне.

Среднегодовая температура воздуха по данным многолетних наблюдений, составляет около +4,3 °С.

Естественная гидрография участка полностью нарушена поздним строительством. Сток поверхностных вод с территории района производства работ осуществляется в акваторию Большого Нижнего Суздальского озера (да начала XX века – озеро Паркола, давшее название всему микрорайону) – крупнейшего из группы Суздальских озер. Озеро имеет почти 2 км в длину и 600 м в ширину. Максимальная глубина около 4,5 метров. Несмотря на плотную окружающую застройку озеро в целом сохранило очертания естественной береговой линии, с севера в него впадает река Старожиловка, а на западе из него вытекает река Каменка. Нижнее озеро соединено со Средним протокой, на небольшом участке заключённой в подземный коллектор. Ранее Суздальские озера представляли собой единое ледниковое озеро Паркола, по берегам которого рос сосновый лес. Активное хозяйственное освоение – вырубка леса и дачная застройка начинаются с прокладкой линии железной дороги.

Расстояние от границ участка проведения работ до береговой линии – около 350 метров.

Име. № подл.
Подп. и дата
Име. № дубл.
Взам. инв. №
Подп. и дата

Ли	Изм.	№ докум.	Подп.	Дата

### 3. МЕТОДИКА ПОЛЕВЫХ ИССЛЕДОВАНИЙ

В рамках работ по проведению научного обследования (археологическая разведка) земельного участка по объекту: «Проектирование строительства здания дошкольного образовательного учреждения на территории квартала 6 района Шувалово-Озерки, ограниченного ул. Жени Егоровой, ул. Прокофьева, ул. Композиторов, пр. Просвещения, Выборгским шоссе, в Выборгском районе, ОЗУ №26» проводилось визуальное обследование объекта и закладка археологического шурфа.

Полевые археологические исследования проводились в соответствии с методическими указаниями и требованиями «Положения о порядке проведения археологических полевых работ и составления научной отчетной документации», утвержденного постановлением Бюро Отделения историко-филологических наук Российской академии наук №15 от 12 апреля 2023 г.

Основная задача проведения археологических исследований на площади планируемого строительства и окружающей территории заключалась в выявлении и фиксации археологических (исторических) памятников, культурных слоев, конструкций и сооружений, сборе и исследовании археологического материала.

Полевые работы включали в себя:

- визуальный осмотр указанной в договоре территории, поиск подъемного материала;
- описание исследуемой территории и ее фотофиксация;
- разбивку археологических шурфов;
- привязку археологических шурфов к ситуационному плану исследуемой территории;
- выборку культурных напластований из шурфов по слоям;
- выявление и изучение археологического материала по слоям;
- фотофиксацию процесса работ;
- фотофиксацию стенок и планиграфии шурфов;

Име. № подл. Подп. и дата Подп. и дата Име. № дубл. Взам. инв. №

Ли	Изм.	№ докум.	Подп.	Дата



- описание ландшафтной характеристики обнаруженных объектов и фиксация их современного состояния;
- ведение полевой документации;
- рекультивацию шурфов.

Применялся стандартный набор методов, используемых при археологических разведках: предварительные архивно-библиографические изыскания, визуальный осмотр местности, осмотр обнажений культурного слоя, поиск подъемного материала, шурфовка. Натурные полевые исследования проводились в виде осуществления пеших маршрутов на территории земельного участка. Вся исследуемая площадь была разбита на неравные квадраты со сторонами не более 20 метров и пройдена пешими маршрутами по линии сетки квадратов. Все участки детально фиксировались (фото, описание, привязка к карте). При прохождении маршрутов с целью обнаружения выходов культурного слоя и артефактов осматривались встречающиеся обнажения грунта естественного и антропогенного происхождения. На перспективном для обнаружения памятников археологии участке производилась закладка шурфа, ориентированного по сторонам света, направленного на поиск культурного слоя и древних артефактов. Место расположения шурфа было обусловлено геоморфологическим состоянием местности и степенью освоенности обследуемой территории, и определялось с таким расчетом, чтобы обеспечить полное выявление и определение границ всех объектов археологического наследия, попадающих в пределы обследуемых земельных участков, с учетом существующих методических рекомендаций 1 шурф на 1 га (при площадных обследованиях). Всего в границах обследования для выявления объектов археологического наследия был заложен 1 шурф размерами 2x2 м общей площадью 4 кв.м. Разборка грунта в процессе шурфовки производилась вручную по стратиграфическим слоям с разнородными культурными прослойками и соответствующим им общим планиграфическим горизонтам фиксации. Для выявления структуры плотных поверхностей и удаления грунта в стесненных условиях при расчистке использовались щетки, кисти и совки. Шурф включал всю

толщу напластований, осуществлялась контрольная прокопка верхней части археологически стерильного слоя, подстилающего почвенный горизонт (материка). Шурф документировался, в том числе фотографически, и фиксировались дневниковыми записями.

Координаты, определенные в зависимости от внешних условий приема с точностью 2-5 см, даются в местной системе координат МСК-1964 СПб ГОСТ 51794-2008 в метрах.

Для картирования рекогносцировочных шурфов, выявленных объектов и общевидовых фотографий ландшафтной ситуации использованы имеющиеся в распоряжении экспедиции растровые карты масштаба 1:50000 и 1:100000 в формате JPG, а также топографический план масштаба 1:500 в формате DWG, предоставленный заказчиком. Привязка шурфов на участках землеотводов к системе мировых координат произведена с помощью портативных приборов глобального позиционирования Garmin GPSMAP CSx 60. Основные этапы работ фиксировались с помощью цифровых фотоаппаратов с разрешением не менее 5 Мрх. Для указания масштаба и ориентации по сторонам света при фотографировании использовался набор телескопических реек длиной 4 м с сантиметровыми делениями, двухцветная стрелка «север». Все высотные отметки на планах и разрезах представлены в Балтийской системе высот (далее БС). После окончания разведочных работ шурф рекультивировался, что подтверждается фотографически.

Име. № подл.	Подп. и дата	Име. № дубл.	Взам. инв. №	Подп. и дата
--------------	--------------	--------------	--------------	--------------

Ли	Изм.	№ докум.	Подп.	Дата
----	------	----------	-------	------

#### 4. ПОЛЕВЫЕ ИССЛЕДОВАНИЯ

Участок проведения работ расположен в Выборгском районе Санкт-Петербурга в административных границах муниципального образования Шувалово-Озерки (рис. 1).

Участок обследования представляет собой фигуру неправильной формы общей площадью 1 га (рис. 2). Участок ограничен улицей Композиторов, проспектом Просвещения и Выборгским шоссе.

В геоморфологическом отношении рассматриваемый участок расположен в пределах северной возвышенности Приморской низины и характеризуется слаборасчлененным рельефом. Территория задернована, покрыта травяной и кустарниковой растительностью. Абсолютные отметки дневной поверхности варьируются в пределах от 26,3-27,1 м БС с учетом элементов благоустройства.

Территория проектируемого объекта не огорожена, доступ свободный.

Согласно сводному плану сетей, предоставленному заказчиком производства работ, действующие подземные коммуникации в границах территории обследования отсутствуют. Капитальные и временные сооружения отсутствуют.

На момент проведения обследования строительные и иные земляные работы в границах участка не ведутся.

На первом этапе проведения полевых археологических работ было проведено сплошное визуальное обследование объекта пешим маршрутом. При проведении визуального осмотра участка проводилась фотофиксация современного состояния территории (рис. 3-5, 14-33).

Координаты точек съемки видовых фотографий

№	WGS		МСК-1964 г. Санкт-Петербург	
	X	Y	X	Y
1	60.060569	30.310966	108171.479	113388.645
2	60.059945	30.311312	108102.048	113408.243
3	60.059573	30.310553	108060.404	113366.162
4	60.060415	30.309346	108153.899	113298.494
5	60.060136	30.310746	108123.180	113376.618

По результатам визуального осмотра установлено:

- дневная поверхность сформирована как переотложенным грунтом, смешанным со строительным мусором, так и привозным плодородным грунтом;
- по территории устроены пешеходные дорожки с твердым покрытием, по периметру территории функционирует стихийная парковка автомобилей жителей окружающих домов без твердого покрытия;
- растительность представлена луговыми и сорными травами, самосевными кустарниками и молодыми и возрастными лиственными деревьями (включая дубы);
- скопления кустарников и молодых лиственных деревьев фиксируют участки с регулярным подтоплением;
- нарушения грунта естественного и антропогенного характера при визуальном осмотре не зафиксированы, подъемный материал и признаки наличия значимого культурного слоя не обнаружены.

По результатам визуального обследования было выбрано место для закладки археологического шурфа – на открытом ровном пространстве вдалеке от возрастных деревьев и на удалении от современных жилых домов – в центре восточной половины территории обследования.

Координаты центра археологического шурфа				
№	WGS		МСК-1964 г. Санкт-Петербург	
	X	Y	X	Y
1	60.060136,	30.310746	108123.180	113376.618

*Шурф 1* (рис. 3-5, 33-44).

Высотная отметка центра шурфа – 26,50 м БС. Размеры – 2х2 м, площадь – 4 кв. м. Шурф ориентирован по сторонам света. До начала работ площадь шурфа была задернована.

Стратиграфия шурфа (по западной стенке):

1. Дерн – до 5 см;
2. Темно-серая гумусированная супесь (плодородный почвенный слой, сложенный привозным грунтом);

3. Серая гумусированная супесь со строительным и бытовым мусором второй половины XX века.

Общая глубина исследований – 120 см.

Непосредственно под дерном и плодородным почвенным слое совокупной мощностью около 15 см начинается слой серой гумусированной супеси со строительным мусором мощностью до 100 см в пределах шурфа. Дно шурфа зафиксировано на отметках около 25,3 м БС. Работы по разборке заполнения шурфа остановлены на этой отметке в связи с невозможностью продолжения работ без крупной строительной техники – на глубине до 100 см в шурфе были расчищены: фрагменты силовых электрических кабелей, чугунная батарея, деревянное бревно и иные древесные остатки, многочисленные фрагменты железных изделий, фрагменты железобетонных конструкций. Наконец, дно шурфа образовано железобетонной плитой, уходящей краями за пределы шурфа.

Значимые датирующие артефакты в заполнении шурфа не зафиксированы.

После окончания работ шурф был рекультивирован до уровня дневной поверхности на момент начала работ.

Име. № подл.	Подп. и дата
Име. № дубл.	Взам. инв. №
Име. № подл.	Подп. и дата

Ли	Изм.	№ докум.	Подп.	Дата

## ЗАКЛЮЧЕНИЕ

В ходе выполнения научно-исследовательских археологических работ в виде историко-культурного научного археологического обследования (разведки) с целью проведения государственной историко-культурной экспертизы земельного участка по объекту: «Проектирование строительства здания дошкольного образовательного учреждения на территории квартала 6 района Шувалово-Озерки, ограниченного ул. Жени Егоровой, ул. Прокофьева, ул. Композиторов, пр. Просвещения, Выборгским шоссе, в Выборгском районе, ОЗУ №26» был обследован земельный участок площадью 1 га, заложен 1 разведочный шурф размерами 2x2 м общей площадью 4 кв. м.

Объекты археологического наследия и признаки наличия объектов археологического наследия не обнаружены. Культурный слой не выявлен.

Таким образом, на территории земельного участка по объекту: «Проектирование строительства здания дошкольного образовательного учреждения на территории квартала 6 района Шувалово-Озерки, ограниченного ул. Жени Егоровой, ул. Прокофьева, ул. Композиторов, пр. Просвещения, Выборгским шоссе, в Выборгском районе, ОЗУ №26» объекты культурного наследия, включенные в Единый Государственный реестр памятников истории культуры Российской Федерации, отсутствуют. Объектов культурного (археологического) наследия не выявлено. Объекты, обладающие признаками объекта культурного наследия, отсутствуют.



к.и.н. Н.Ф. Соловьева

Имя, № подл.	
Подл. и дата	
Имя, № дубл.	
Взам. инв. №	
Подл. и дата	

Ли	Изм.	№ докум.	Подл.	Дата

01-СПБ-ДС48-ИИМК РАН-2024-ТО-Т

Лист

30

## СПИСОК ИСТОЧНИКОВ И ЛИТЕРАТУРЫ

1. Бюллетень Института истории материальной культуры РАН. [№] 1 (охранная археология) / науч. ред. Н. Ф. Соловьёва ; ИИМК РАН. – СПб.: Изд-во ИПК «КОСТА», 2010. – 196 с. : ил.
2. Лапшин В.А. Археологическая карта Ленинградской области. Ч.1. Западные районы. Л., 1990.
3. Лапшин В.А. Археологическая карта Ленинградской области. Ч.2. Восточные и северные районы. Л., 1995.
4. Лапшин В.А. Отчет о разведке в западных районах области в 1985 г. – Архив ИИМК, Ф.35, оп.1, 1985, дело 61. Альбом иллюстраций - дело 62.
5. Лапшин В.А. Разведка в Ленинградской области. 1986 - Архив ИИМК, Ф.35 (ЛОИА), 1986, №65.
6. Лапшин В.А. Краткий отчет об археологическом обследовании трассы нефтепровода БТС-2, проведенном на территории Ленинградской области (Лужский, Тосненский, Кировский, Всеволожский и Выборгский районы) в 2007 году. СПб., 2008.
7. Семенцов С.В. Развитие Приневья и Приладожья в VIII-XVII вв. – основа создания Санкт-Петербурга и всей Санкт-Петербургской агломерации// Елагинские чтения. Выпуск 1. СПб. 2003.
8. Селин А. А. К исторической топографии Невского устья // Древние культуры Центральной Азии и Санкт-Петербург, 1998. СПб. С. 269-272.
9. Сорокин П. Е. Археологические исследования и проблемы сохранения культурного слоя на территории Санкт-Петербурга // Археология Петербурга, 1996. № 1. СПб.
10. Сорокин П. Е. Ландскрона, Невское устье, Ниеншанц, 2001. СПб.
11. Сорокин П.Е. О системе расселения в Приневье в допетровское время //Сельская Русь в IX–XVI вв. М. 2008.

**Электронные ресурсы:**

<https://dlib.rsl.ru/> - официальный сайт Российской Государственной библиотеки

<http://www.aroundspb.ru/karty> - сайт «Окрестности Петербурга»

<http://www.etomesto.ru> – сайт «Это Место»

<http://nwae.spbu.ru/?0-200606> – сайт Северо-западной археологической экспедиции

Име. № подл.	Подп. и дата	Име. № дубл.	Взам. инв. №	Подп. и дата					01-СПБ-ДС48-ИИМК РАН-2024-ТО-Т	Лист
										32
Ли	Изм.	№ докум.	Подп.	Дата						



## СПИСОК ИЛЛЮСТРАЦИЙ

Рис. 1. СПб, Шувалово-Озерки-24. Квартал 6. Местоположение участка производства работ на фрагменте карты г. Санкт-Петербурга.

Рис. 2. СПб, Шувалово-Озерки-24. Квартал 6. Местоположение участка производства работ на OSM-карте с указанием координат поворотных точек границ объекта.

Рис. 3. СПб, Шувалово-Озерки-24. Квартал 6. Участок обследования с указанием месторасположения точек съемки видовых фотографий и археологических шурфов на публичной карте.

Рис. 4. СПб, Шувалово-Озерки-24. Квартал 6. Участок обследования с указанием месторасположения точек съемки видовых фотографий и археологических шурфов на аэрофотоснимке.

Рис. 5. СПб, Шувалово-Озерки-24. Квартал 6. Участок обследования с указанием месторасположения точек съемки видовых фотографий и археологических шурфов на топоплане.

Рис. 6. СПб, Шувалово-Озерки-24. Квартал 6. Место производства работ на карте 1676 года.

Рис. 7. СПб, Шувалово-Озерки-24. Квартал 6. Место производства работ на карте 1727 года.

Рис. 8. СПб, Шувалово-Озерки-24. Квартал 6. Место производства работ на карте 1834 года.

Рис. 9. СПб, Шувалово-Озерки-24. Квартал 6. Место производства работ на карте 1890 года.

Рис. 10. СПб, Шувалово-Озерки-24. Квартал 6. Место производства работ на карте 1920 года.

Рис. 11. СПб, Шувалово-Озерки-24. Квартал 6. Место производства работ на карте 1944 года.

Рис. 12. СПб, Шувалово-Озерки-24. Квартал 6. Место производства работ на аэрофотоснимке 1942 года.

- Рис. 13. СПб, Шувалово-Озерки-24. Квартал 6. Место производства работ на спутниковом снимке Ленинграда 1978 года.
- Рис. 14. СПб, Шувалово-Озерки-24. Квартал 6. Точка фотофиксации 1, вид с юга.
- Рис. 15. СПб, Шувалово-Озерки-24. Квартал 6. Точка фотофиксации 1, вид с востока.
- Рис. 16. СПб, Шувалово-Озерки-24. Квартал 6. Точка фотофиксации 1, вид с севера.
- Рис. 17. СПб, Шувалово-Озерки-24. Квартал 6. Точка фотофиксации 1, вид с запада.
- Рис. 18. СПб, Шувалово-Озерки-24. Квартал 6. Точка фотофиксации 2, вид с юга.
- Рис. 19. СПб, Шувалово-Озерки-24. Квартал 6. Точка фотофиксации 2, вид с востока.
- Рис. 20. СПб, Шувалово-Озерки-24. Квартал 6. Точка фотофиксации 2, вид с севера.
- Рис. 21. СПб, Шувалово-Озерки-24. Квартал 6. Точка фотофиксации 2, вид с запада.
- Рис. 22. СПб, Шувалово-Озерки-24. Квартал 6. Точка фотофиксации 3, вид с юга.
- Рис. 23. СПб, Шувалово-Озерки-24. Квартал 6. Точка фотофиксации 3, вид с востока.
- Рис. 24. СПб, Шувалово-Озерки-24. Квартал 6. Точка фотофиксации 3, вид с севера.
- Рис. 25. СПб, Шувалово-Озерки-24. Квартал 6. Точка фотофиксации 3, вид с запада.
- Рис. 26. СПб, Шувалово-Озерки-24. Квартал 6. Точка фотофиксации 4, вид с востока.
- Рис. 27. СПб, Шувалово-Озерки-24. Квартал 6. Точка фотофиксации 4, вид с юга.
- Рис. 28. СПб, Шувалово-Озерки-24. Квартал 6. Точка фотофиксации 4, вид с запада.
- Рис. 29. СПб, Шувалово-Озерки-24. Квартал 6. Точка фотофиксации 4, вид с севера.

Подп. и дата

Взам. инв. №

Инв. № дубл.

Подп. и дата

Инв. № подл.

Ли	Изм.	№ докум.	Подп.	Дата

Рис. 30. СПб, Шувалово-Озерки-24. Квартал 6. Точка фотофиксации 5, вид с юга.

Рис. 31. СПб, Шувалово-Озерки-24. Квартал 6. Точка фотофиксации 5, вид с запада.

Рис. 32. СПб, Шувалово-Озерки-24. Квартал 6. Точка фотофиксации 5, вид с севера.

Рис. 33. СПб, Шувалово-Озерки-24. Квартал 6. Точка фотофиксации 5, вид с востока.

Рис. 34. СПб, Шувалово-Озерки-24. Квартал 6. Местоположение шурфа 1, вид с юга.

Рис. 35. СПб, Шувалово-Озерки-24. Квартал 6. Дневная поверхность шурфа 1 до начала работ, вид с юга.

Рис. 36. СПб, Шувалово-Озерки-24. Квартал 6. Шурф 1. Фиксация по уровню окончания работ, вид с юга.

Рис. 37. СПб, Шувалово-Озерки-24. Квартал 6. Шурф 1, северная стенка, вид с юга.

Рис. 38. СПб, Шувалово-Озерки-24. Квартал 6. Шурф 1. Фиксация по уровню окончания работ, вид с запада.

Рис. 39. СПб, Шувалово-Озерки-24. Квартал 6. Шурф 1, восточная стенка, вид с запада.

Рис. 40. СПб, Шувалово-Озерки-24. Квартал 6. Шурф 1. Фиксация по уровню окончания работ, вид с севера.

Рис. 41. СПб, Шувалово-Озерки-24. Квартал 6. Шурф 1, южная стенка, вид с севера.

Рис. 42. СПб, Шувалово-Озерки-24. Квартал 6. Шурф 1. Фиксация по уровню окончания работ, вид с востока.

Рис. 43. СПб, Шувалово-Озерки-24. Квартал 6. Шурф 1, западная стенка, вид с востока.

Рис. 44. СПб, Шувалово-Озерки-24. Квартал 6. Шурф 1 после рекультивации, вид с юга.

Подп. и дата

Взам. инв. №

Инв. № дубл.

Подп. и дата

Инв. № подл.

Ли	Изм.	№ докум.	Подп.	Дата

## АЛЬБОМ ИЛЛЮСТРАЦИЙ

Име. № подл.	Подп. и дата	Име. № дубл.	Взам. име. №	Подп. и дата	01-СПБ-ДС48-ИИМК РАН-2024-ТО-Г	Лист
						36
Ли	Изм.	№ докум.	Подп.	Дата		



Рис. 1. СПб, Шувалово-Озерки-24. Квартал 6. Местоположение участка производства работ на фрагменте карты г. Санкт-Петербурга.

Подп. и дата

Власт. инв. №

Имя, № дубл.

Подп. и дата

Имя, № подл.

Ли	Изм.	№ докум.	Подп.	Дата

01-СПБ-ДС48-ИИМК РАН-2024-ТО-Г

Лист

37



Рис. 2. СПб, Шувапово-Озерки-24. Квартал 6. Местоположение участка производства работ на OSM-карте с указанием координат поворотных точек границ объекта.

Имя, № подл.	Подп. и дата	Имя, № дубл.	Взам. и №	Подп. и дата
Ли	Изм.	№ докум.	Подп.	Дата
01-СПБ-ДС48-ИИМК РАН-2024-ТО-Г				Лист 38



Условные обозначения

- Границы участка обследования
- ☒ Ш1 Археологические шурфы
- ТС1 Точка съемки участка обследования

Рис. 3. СПб, Шувалово-Озерки-24. Квартал 6. Участок обследования с указанием месторасположения точек съемки видовых фотографий и археологических шурфов на публичной карте.



Условные обозначения

- Границы участка обследования  
 Ш1 Археологические шурфы  
 ТС1 Точка съемки участка обследования

Рис. 4. СПб, Шувапово-Озерки-24. Квартал 6. Участок обследования с указанием месторасположения точек съемки видовых фотографий и археологических шурфов на аэрофотоснимке.





Рис. 5. СПБ, Шувайво-Сайрис-26. Квартал 6. Участок обслуживания с указанием месторасположения точек съемки аэрофотоснимков и археологических объектов на топоплане.

№	Имя	М. Должность	Подп.	Дата

01-СПБ-ДС48-ИИМК РАН-2024-ТО-Г

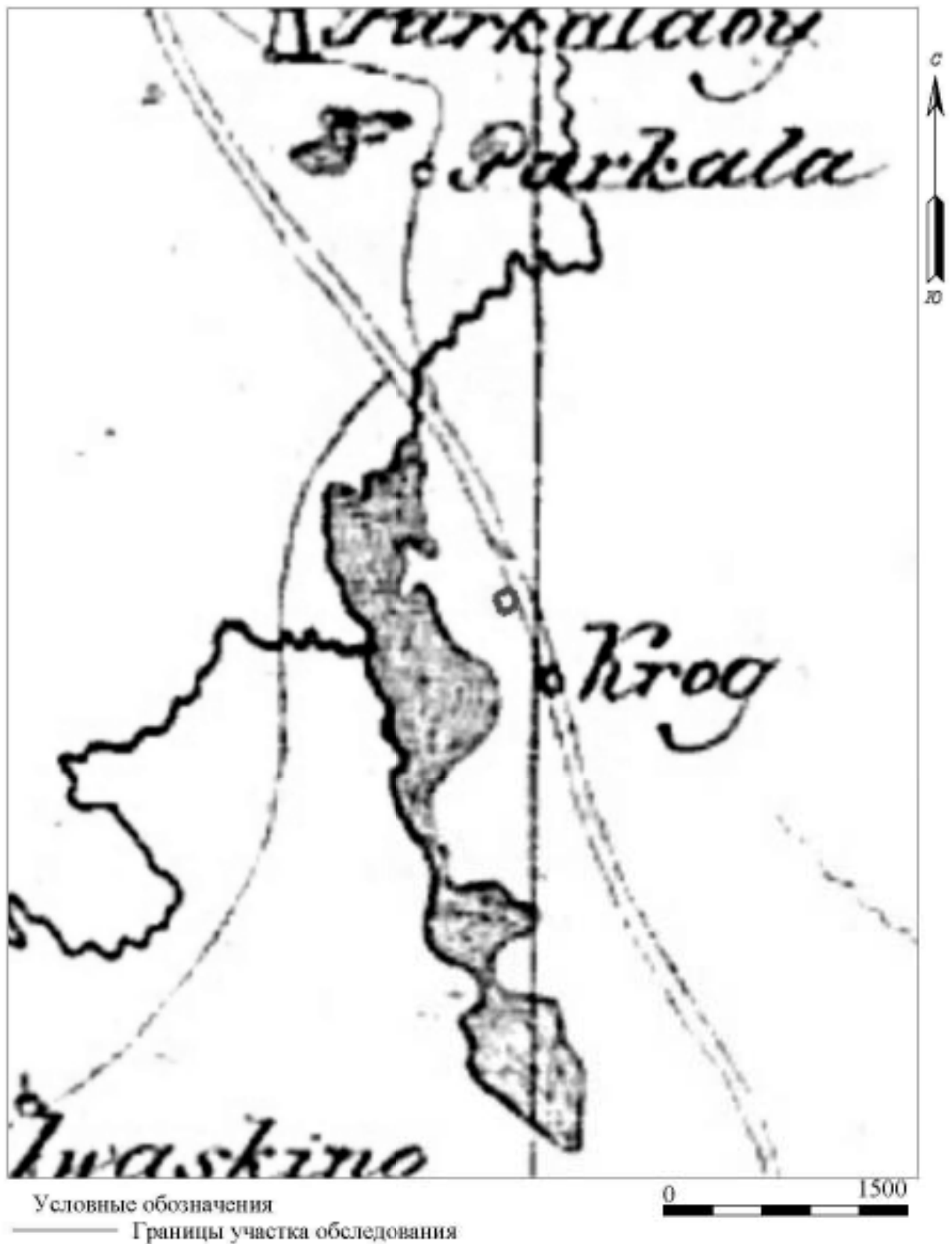


Рис. 6. СПб, Шувалово-Озерки-24. Квартал 6. Место производства работ на карте 1676 года.



Условные обозначения  
 — Границы участка обследования

0 1500

Рис. 7. СПб, Шувалово-Озерки-24. Квартал 6. Место производства работ на карте 1727 года.

Подп. и дата

Взам. инв. №

Изм. № дубл.

Подп. и дата

Изм. № подл.

Ли	Изм.	№ докум.	Подп.	Дата

01-СПБ-ДС48-ИИМК РАН-2024-ТО-Г

Лист

43



Условные обозначения  
 ——— Границы участка обследования

0 1500

Рис. 8. СПб, Шувалово-Озерки-24. Квартал 6. Место производства работ на карте 1834 года.



Рис. 9. СПб, Шувалово-Озерки-24. Квартал 6. Место производства работ на карте 1890 года.



Рис. 10. СПб, Шувалово-Озерки-24. Квартал 6. Место производства работ на карте 1920 года.



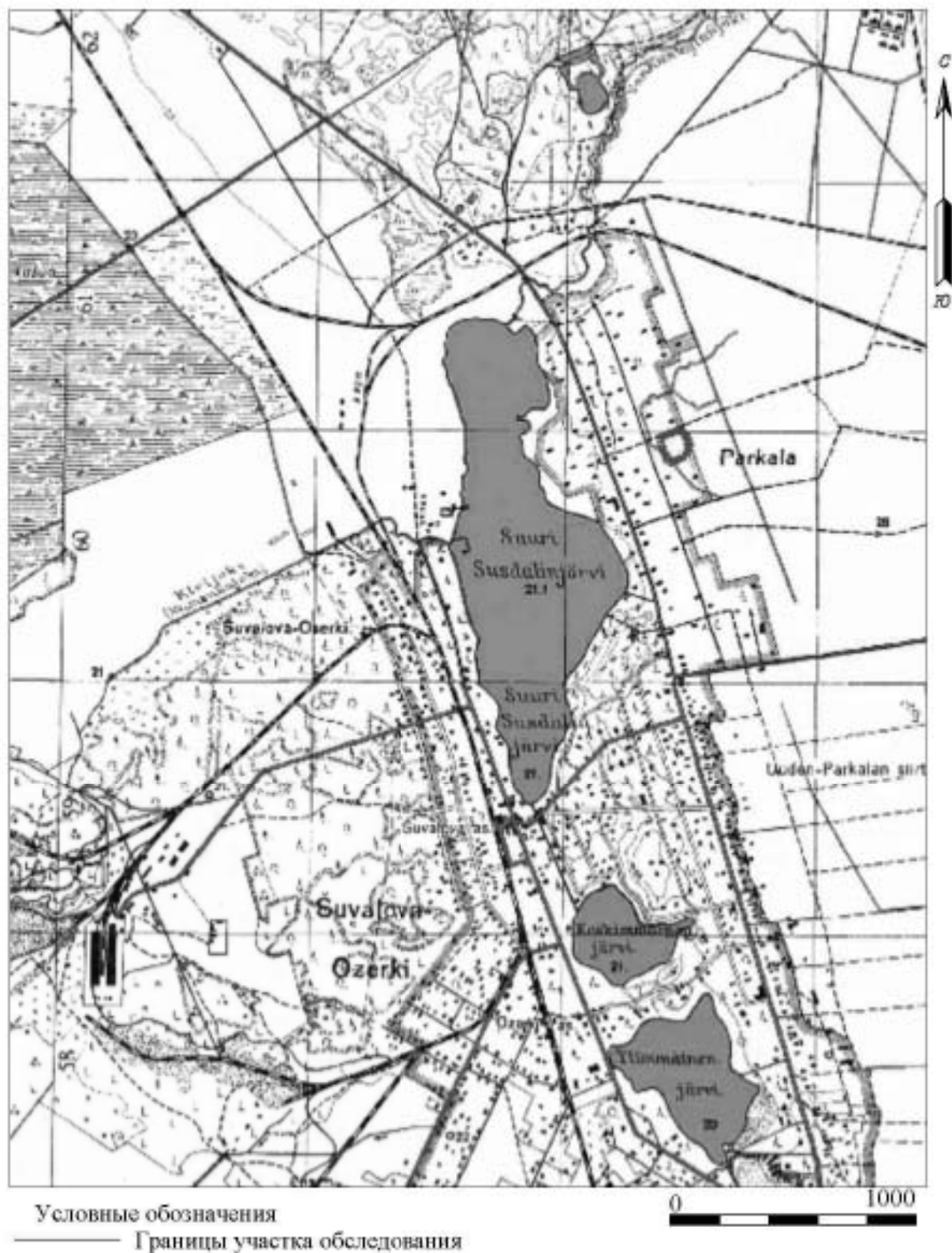


Рис. 11. СПб, Шувалово-Озерки-24. Квартал 6. Место производства работ на карте 1944 года.



Условные обозначения  
 ————— Границы участка обследования

Рис. 12. СПб, Шувалово-Озерки-24. Квартал 6. Место производства работ на аэрофотоснимке 1942 года.





Условные обозначения  
 ————— Границы участка обследования

0 100

Рис. 13. СПб, Шувалово-Озерки-24. Квартал 6. Место производства работ на спутниковом снимке Ленинграда 1978 года.

Подп. и дата

Взам. инв. №

Изм. № дубл.

Подп. и дата

Изм. № подл.

Ли	Изм.	№ докум.	Подп.	Дата

01-СПБ-ДС48-ИИМК РАН-2024-ТО-Г

Лист

49



Рис. 14. СПб, Шувалово-Озерки-24. Квартал 6. Точка фотофиксации 1, вид с юга.



Рис. 15. СПб, Шувалово-Озерки-24. Квартал 6. Точка фотофиксации 1, вид с востока.

Подп. и дата

Власт. инв. №

Изм. № дубл.

Подп. и дата

Изм. № подл.

Ли	Изм.	№ докум.	Подп.	Дата

01-СПБ-ДС48-ИИМК РАН-2024-ТО-Г

Лист

50



Рис. 16. СПб, Шувалово-Озерки-24. Квартал 6. Точка фотофиксации 1, вид с севера.



Рис. 17. СПб, Шувалово-Озерки-24. Квартал 6. Точка фотофиксации 1, вид с запада.

Подп. и дата

Взам. инв. №

Изм. № дубл.

Подп. и дата

Изм. № подл.

Ли	Изм.	№ докум.	Подп.	Дата

01-СПБ-ДС48-ИИМК РАН-2024-ТО-Г

Лист

51





Рис. 18. СПб, Шувалово-Озерки-24. Квартал 6. Точка фотофиксации 2, вид с юга.



Рис. 19. СПб, Шувалово-Озерки-24. Квартал 6. Точка фотофиксации 2, вид с востока.

Подп. и дата

Взам. инв. №

Изм. № дубл.

Подп. и дата

Изм. № подл.

Ли	Изм.	№ докум.	Подп.	Дата

01-СПБ-ДС48-ИИМК РАН-2024-ТО-Г

Лист

52



Рис. 20. СПб, Шувалово-Озерки-24. Квартал 6. Точка фотофиксации 2, вид с севера.



Рис. 21. СПб, Шувалово-Озерки-24. Квартал 6. Точка фотофиксации 2, вид с запада.

Подп. и дата

Взам. инв. №

Изм. № дубл.

Подп. и дата

Изм. № подл.

Ли	Изм.	№ докум.	Подп.	Дата

01-СПБ-ДС48-ИИМК РАН-2024-ТО-Г

Лист

53



Рис. 22. СПб, Шувалово-Озерки-24. Квартал 6. Точка фотофиксации 3, вид с юга.



Рис. 23. СПб, Шувалово-Озерки-24. Квартал 6. Точка фотофиксации 3, вид с востока.

Подп. и дата

Взам. инв. №

Изм. № дубл.

Подп. и дата

Изм. № подл.

Ли	Изм.	№ докум.	Подп.	Дата

01-СПБ-ДС48-ИИМК РАН-2024-ТО-Г

Лист

54





Рис. 24. СПб, Шувалово-Озерки-24. Квартал 6. Точка фотофиксации 3, вид с севера.



Рис. 25. СПб, Шувалово-Озерки-24. Квартал 6. Точка фотофиксации 3, вид с запада.

Подп. и дата

Взам. инв. №

Изм. № дубл.

Подп. и дата

Изм. № подл.

Ли	Изм.	№ докум.	Подп.	Дата

01-СПБ-ДС48-ИИМК РАН-2024-ТО-Г

Лист

55



Рис. 26. СПб, Шувалово-Озерки-24. Квартал 6. Точка фотофиксации 4, вид с востока.



Рис. 27. СПб, Шувалово-Озерки-24. Квартал 6. Точка фотофиксации 4, вид с юга.

Подп. и дата

Взам. инв. №

Изм. № дубл.

Подп. и дата

Изм. № подл.

Ли	Изм.	№ докум.	Подп.	Дата

01-СПБ-ДС48-ИИМК РАН-2024-ТО-Г

Лист

56





Рис. 28. СПб, Шувалово-Озерки-24. Квартал 6. Точка фотофиксации 4, вид с запада.



Рис. 29. СПб, Шувалово-Озерки-24. Квартал 6. Точка фотофиксации 4, вид с севера.

Подп. и дата

Взам. инв. №

Изм. № дубл.

Подп. и дата

Изм. № подл.

Ли	Изм.	№ докум.	Подп.	Дата

01-СПБ-ДС48-ИИМК РАН-2024-ТО-Г

Лист

57



Рис. 30. СПб, Шувалово-Озерки-24. Квартал 6. Точка фотофиксации 5, вид с юга.



Рис. 31. СПб, Шувалово-Озерки-24. Квартал 6. Точка фотофиксации 5, вид с запада.

Подп. и дата

Взам. инв. №

Изм. № дубл.

Подп. и дата

Изм. № подл.

Ли	Изм.	№ докум.	Подп.	Дата

01-СПБ-ДС48-ИИМК РАН-2024-ТО-Г

Лист

58



Рис. 32. СПб, Шувалово-Озерки-24. Квартал 6. Точка фотофиксации 5, вид с севера.



Рис. 33. СПб, Шувалово-Озерки-24. Квартал 6. Точка фотофиксации 5, вид с востока.

Подп. и дата

Взам. инв. №

Изм. № дубл.

Подп. и дата

Изм. № подл.

Ли	Изм.	№ докум.	Подп.	Дата

01-СПБ-ДС48-ИИМК РАН-2024-ТО-Г

Лист

59





Рис. 34. СПб, Шувалово-Озерки-24. Квартал 6. Местоположение шурфа 1, вид с юга.



Рис. 35. СПб, Шувалово-Озерки-24. Квартал 6. Дневная поверхность шурфа 1 до начала работ, вид с юга.

Подп. и дата

Взам. инв. №

Изм. № дубл.

Подп. и дата

Изм. № подл.

Ли	Изм.	№ докум.	Подп.	Дата

01-СПБ-ДС48-ИИМК РАН-2024-ТО-Г

Лист

60



Рис. 36. СПб, Шувалово-Озерки-24. Квартал 6. Шурф 1. Фиксация по уровню окончания работ, вид с юга.



Рис. 37. СПб, Шувалово-Озерки-24. Квартал 6. Шурф 1, северная стенка, вид с юга.

Подп. и дата

Взам. инв. №

Изм. № дубл.

Подп. и дата

Изм. № подл.

Ли	Изм.	№ докум.	Подп.	Дата
----	------	----------	-------	------

01-СПБ-ДС48-ИИМК РАН-2024-ТО-Г

Лист

61



Рис. 38. СПб, Шувалово-Озерки-24. Квартал 6. Шурф 1. Фиксация по уровню окончания работ, вид с запада.



Рис. 39. СПб, Шувалово-Озерки-24. Квартал 6. Шурф 1, восточная стенка, вид с запада.

Подп. и дата

Взам. инв. №

Изм. № дубл.

Подп. и дата

Изм. № подл.

Ли	Изм.	№ докум.	Подп.	Дата



91




Рис. 40. СПб, Шувалово-Озерки-24. Квартал 6. Шурф 1. Фиксация по уровню окончания работ, вид с севера.




Рис. 41. СПб, Шувалово-Озерки-24. Квартал 6. Шурф 1, южная стенка, вид с севера.

Подп. и дата

Взам. инв. №

Изм. № дубл.

Подп. и дата

Изм. № подл.

Ли	Изм.	№ докум.	Подп.	Дата

01-СПБ-ДС48-ИИМК РАН-2024-ТО-Г

Лист

63



Рис. 42. СПб, Шувалово-Озерки-24. Квартал 6. Шурф 1. Фиксация по уровню окончания работ, вид с востока.



Рис. 43. СПб, Шувалово-Озерки-24. Квартал 6. Шурф 1, западная стенка, вид с востока.

Подп. и дата

Взам. инв. №

Изм. № дубл.

Подп. и дата

Изм. № подл.

Ли	Изм.	№ докум.	Подп.	Дата






Рис. 44. СПб, Шувалово-Озерки-24. Квартал 6. Шурф 1 после рекультивации, вид с юга.

Име. № подл.	Подп. и дата	Име. № дубл.	Взам. инв. №	Подп. и дата
Ли	Изм.	№ докум.	Подп.	Дата
01-СПБ-ДС48-ИИМК РАН-2024-ТО-Г				Лист
				65

## Приложение А. Копия Открытого листа



Министерство культуры Российской Федерации

## ОТКРЫТЫЙ ЛИСТ

№ 5822-2023

Настоящий открытый лист выдан:

*Соловьевой Наталье Федоровне*

---

(серия и номер паспорта)

на право проведения археологических полевых работ  
*на земельных участках в Адмиралтейском, Василеостровском, Выборгском, Калининском, Кировском, Колпинском, Красногвардейском, Красносельском, Kronштадтском, Курортном, Московском, Невском, Петроградском, Петродворцовом, Приморском, Пушкинском, Фрунзенском и Центральном районах г. Санкт-Петербурга.*

(место проведения археологических полевых работ)

На основании открытого листа

*Соловьева Наталья Федоровна*  
(Ф.И.О)

имеет право производить следующие археологические полевые работы:  
*археологические разведки с осуществлением локальных земляных работ на указанной территории в целях выявления объектов археологического наследия, уточнения сведений о них и планирования мероприятий по обеспечению их сохранности.*

Передоверие права на проведение археологических полевых работ по данному открытому листу другому лицу запрещается.

Срок действия открытого листа: с 6 декабря 2023 г. по 1 ноября 2024 г.

Дата принятия решения о предоставлении открытого листа: 6 декабря 2023 г.

**Первый заместитель Министра**  
(подпись)

**С.И. Обрывагин**  
(Ф.И.О)  
М.П.

Дата 6 декабря 2023 г.

034990

## Приложение В. Копия письма Комитета по государственному использованию и охране памятников истории и культуры



ПРАВИТЕЛЬСТВО САНКТ-ПЕТЕРБУРГА

КОМИТЕТ ПО ГОСУДАРСТВЕННОМУ  
КОНТРОЛЮ, ИСПОЛЬЗОВАНИЮ  
И ОХРАНЕ ПАМЯТНИКОВ  
ИСТОРИИ И КУЛЬТУРЫ  
(КГИОП)

ул. Зодчего Росси, д. 1-3, лит. А, Санкт-Петербург, 191023  
Тел. (812) 417-43-03, факс (812) 719-42-45  
E-mail: kgiop@gov.spb.ru  
<http://www.gov.spb.ru>, <http://kgiop.ru/>

Генеральному директору  
ООО «Институт градостроительного  
планирования и проектирования»  
Семенову А.В.

[o.n.tsepaeva@gradstroyproekt.ru](mailto:o.n.tsepaeva@gradstroyproekt.ru)

№01-43-17366/24-0-1 от 19.07.2024

№ 01-43-17366/24-0-0 от 18.07.2024

На № 18/07-04 от 18.07.2024

В ответ на Ваше обращение КГИОП сообщает, что земельный участок по объекту: **«Проектирование строительства здания дошкольного образовательного учреждения на территории квартала 6 района Шувалово-Озерки, ограниченного ул. Жени Егоровой, ул. Прокофьева, ул. Композиторов, пр. Просвещения, Выборгским шоссе, в Выборгском районе, ОЗУ №26»** (согласно приложенной к запросу схеме) расположен в границах:

– вне зон охраны объектов культурного наследия.

Закон Санкт-Петербурга от 19.01.2009 № 820-7 (в редакции, вступившей в силу 16.04.2023) "О границах объединенных зон охраны объектов культурного наследия, расположенных на территории Санкт-Петербурга, режимах использования земель и требованиях к градостроительным регламентам в границах указанных зон".

В пределах границ вышеуказанного земельного участка отсутствуют объекты (выявленные объекты) культурного наследия; объекты культурного наследия, включенные в Единый государственный реестр объектов культурного наследия (памятников истории и культуры) народов Российской Федерации, а также защитная зона объектов культурного наследия.

К границам участка непосредственно не примыкают объекты (выявленные объекты) культурного наследия.

Согласно приказу Минкультуры России от 30.10.2020 № 1295 (ред. от 19.10.2022) «Об утверждении предмета охраны, границ территории и требований к градостроительным регламентам в границах территории исторического поселения федерального значения город Санкт-Петербург» (далее – историческое поселение), участок расположен вне границ территории исторического поселения.

КГИОП не располагает сведениями о наличии либо отсутствии объектов, обладающих признаками объектов культурного наследия, на рассматриваемом земельном участке. В связи с этим, а также в соответствии с требованиями ст. 30 Федерального закона № 73-ФЗ от 25.06.2002 г. «Об объектах культурного наследия (памятниках истории и культуры) народов Российской Федерации»,

земельный участок является объектом государственной историко-культурной экспертизы.

Дополнительно сообщаем, что в соответствии с пп. (а) п. 2 постановления Правительства Российской Федерации от 30.12.2023 № 2418 «Об особенностях порядка определения наличия или отсутствия объектов, обладающих признаками объекта археологического наследия, на территориях, подлежащих воздействию изыскательских, земляных, строительных, мелиоративных, хозяйственных работ, указанных в статье 30 федерального закона «Об объектах культурного наследия (памятниках истории и культуры) народов Российской Федерации» работ по использованию лесов и иных работ» государственная историко-культурная экспертиза земельного участка не проводится в случае выполнения:

- земляных работ, связанных с прокладкой инженерных коммуникаций в существующих каналах, тощеях и коммуникационных коллекторах;
- земляных работ, связанных с реконструкцией и капитальным ремонтом автомобильных дорог первой и второй категорий в границах их полосы отвода;
- земляных работ, выполняемых в границах существующих фундаментов и опор зданий, строений и сооружений.

Данное письмо носит информативный характер и не является разрешением на производство работ.

**Начальник Управления  
государственного реестра  
объектов культурного  
наследия**



**П.О. Яковлев**

Гильфанова Е.И.  
(812) 417-43-46

*Приложение 4*

**Схема расположения земельного участка на кадастровой карте  
территории**

Схема расположения земельного участка по объекту: «Проектирование строительства здания дошкольного образовательного учреждения на территории квартала 6 района Шувалово-Озерки, ограниченного ул. Жени Егоровой, ул. Прокофьева, ул. Композиторов, пр. Просвещения, Выборгским шоссе, в Выборгском районе, ОЗУ №269» на публичной кадастровой карте



*Приложение 5*

**Копия градостроительного плана земельного участка  
№ РФ-78-1-14-000-2023-3115-0**

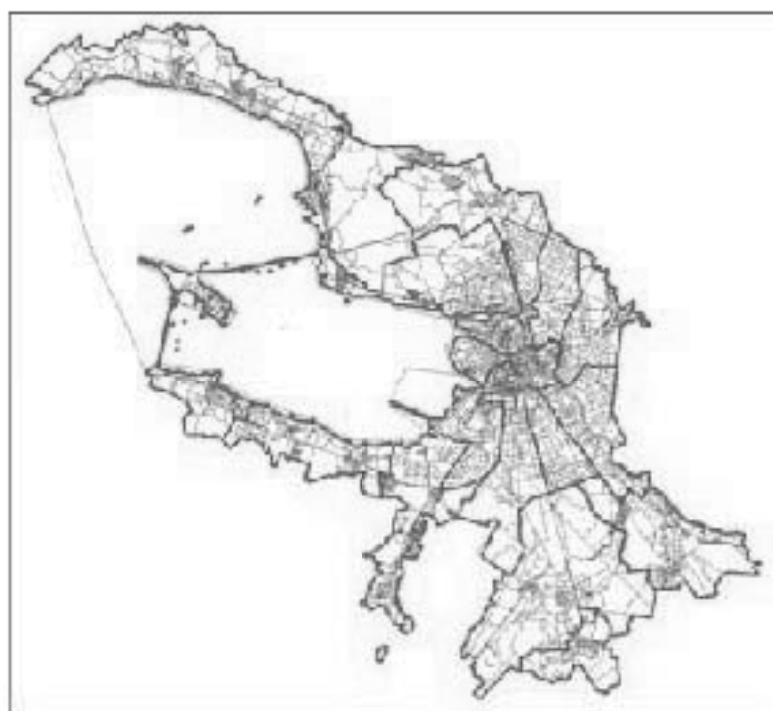
РФ-78-1-14-000-2023-3115-0

## ГРАДОСТРОИТЕЛЬНЫЙ ПЛАН ЗЕМЕЛЬНОГО УЧАСТКА

адрес (местоположение):

Санкт-Петербург,  
территория квартала 6 района Шувалово-Озерки, ограниченного ул. Жени Егоровой, ул.  
Прокофьева, ул. Композиторов, пр. Просвещения, Выборгским шоссе, в Выборгском район,  
ОЗУ N 26

№01-24-3-3083/23 от 17.11.2023



Санкт-Петербург  
2023

ДОКУМЕНТ ПОДПИСАН  
ЭЛЕКТРОННОЙ ПОДПИСЬЮ

Сертификат 00CASC41AA8F83385ED8CF29C0C68E9011C  
Владелец Соколов Павел Сергеевич  
Действителен с 15.03.2023 по 07.06.2024



# ГРАДОСТРОИТЕЛЬНЫЙ ПЛАН<sup>101</sup> ЗЕМЕЛЬНОГО УЧАСТКА

**№ РФ-78-1-14-000-2023-3115-0**

Градостроительный план земельного участка подготовлен на основании заявления

СПб ГКУ "ФКСР" (регистрационный номер 01-47-64192/23 от 02.11.2023)

(реквизиты заявления правообладателя земельного участка, иного лица в случае, предусмотренном частью 1.1 статьи 57.3 Градостроительного кодекса Российской Федерации, с указанием ф.и.о. заявителя - физического лица, либо реквизиты заявления и наименование заявителя - юридического лица о выдаче градостроительного плана земельного участка)

**Местонахождение земельного участка:**

Санкт-Петербург,

Выборгский район, муниципальный округ Шувалово-Озерки

**Описание границ земельного участка (образуемого земельного участка):**

См. Таблицу «Сведения о характерных точках границы земельного участка».

Кадастровый номер земельного участка (при наличии) или в случае, предусмотренном частью 1.1 статьи 57.3 Градостроительного кодекса Российской Федерации, условный номер образуемого земельного участка на основании утвержденных проекта межевания территории и (или) схемы расположения земельного участка или земельных участков на кадастровом плане территории:

26

**Площадь земельного участка:**

1,04 га

**Информация о расположенных в границах земельного участка объектах капитального строительства**

Объекты капитального строительства отсутствуют.

**Информация о границах зоны планируемого размещения объекта капитального строительства в соответствии с утвержденным проектом планировки территории (при наличии)**

Обозначение (номер) характерной точки	Перечень координат характерных точек в системе координат, используемой для ведения Единого государственного реестра недвижимости	
	X	Y
-	-	-

Реквизиты проекта планировки территории и (или) проекта межевания территории в случае, если земельный участок расположен в границах территории, в отношении которой утверждены проект планировки территории и (или) проект межевания территории

*Постановление Правительства Санкт-Петербурга от 25.12.2007 N 1710" Об утверждении проекта планировки с проектом межевания территории квартала 6 района Шувалово-Озерки, ограниченного ул. Жени Егоровой, ул. Прокофьева, ул. Композиторов, пр. Просвещения, Выборским шоссе, в Выборском районе".*

*Постановление Правительства Санкт-Петербурга от 29.09.2023 N 1022 "О внесении изменений в постановление Правительства Санкт-Петербурга от 25.12.2007 N 1710".*

---

(указывается в случае, если земельный участок расположен в границах территории в отношении которой утверждены проект планировки территории и (или) проект межевания территории)

**Градостроительный план подготовлен**

Комитетом по градостроительству и архитектуре,  
Первый заместитель председателя Комитета - главный  
архитектор Санкт-Петербурга П.С. Соколов

М.П. \_\_\_\_\_

(подпись)

/ П.С. Соколов /

(расшифровка подписи)

Дата выдачи \_\_\_\_\_

(ДД.ММ.ГГГГ)

# 1. Чертеж градостроительного плана земельного участка

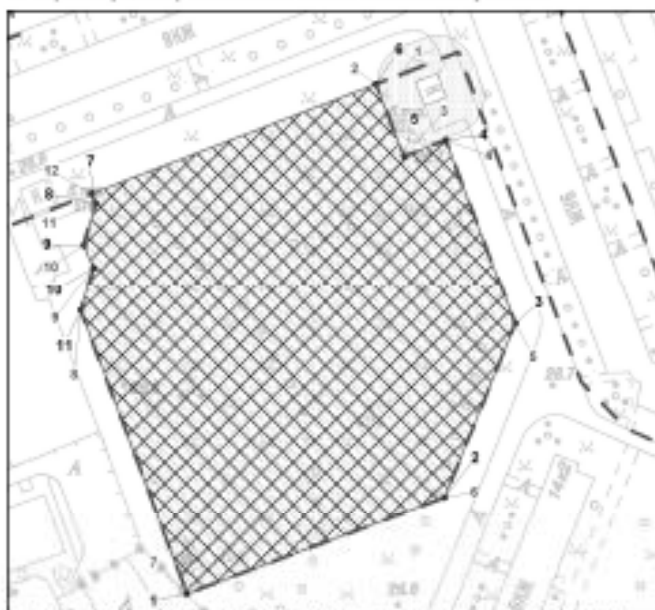


Схема расположения земельного участка в окружении смежно расположенных земельных участков (ситуационный план), М 1:3000

100

## Условные обозначения

- границы земельного №26
- границы, в пределах которых разрешается строительство (реконструкция) объектов капитального строительства при условии выполнения требований к отступам от границ, от границ земельного участка, приведенных в разделе 2 градостроительного плана земельного участка, и ограничений к размещению объектов (при их наличии), указанных в разделе 5
- охранная зона подстанций и других электротехнических сооружений<sup>1</sup>
- красные линии, определенные постановлением Правительства Санкт-Петербурга от 29.09.2023 N 1022
- номера кадастровых точек красных линий
- границы зоны планируемого размещения объектов капитального строительства в соответствии с постановлением Правительства Санкт-Петербурга от 29.09.2023 N 1022 (сведения в координатах характерных точек отсутствуют)

## Весь земельный участок расположен в границах:

- зоны ограничения строительства по высоте воздуха Ледового

- смежный земельный участок, прошедший государственный кадастровый учет

78:36:0065506:19 - кадастровый номер смежного земельного участка

- земельный участок, прошедший государственный кадастровый учет, границы которого не установлены в соответствии с требованиями земельного законодательства

- образуемые земельные участки № 27, 50 в соответствии с постановлением Правительства Санкт-Петербурга от 29.09.2023 N 1022

<sup>1</sup> - в соответствии со сведениями АИС УГД

Чертеж градостроительного плана земельного участка разработан на топографической основе, выполненной "Тригг ГРУМ" в 2019 г., М1:2000.

В границах земельного участка могут находиться зарегистрированные в государственном кадастре недвижимости объекты капитального строительства без описания границ и объекты капитального строительства, на которые (или сведения о которых не получены в установленный срок) в государственном кадастре недвижимости на дату подготовки градостроительного плана земельного участка.

В границах земельного участка могут находиться зоны с особыми условиями использования, не учтенные в государственном кадастре недвижимости на дату подготовки градостроительного плана земельного участка.



**РФ-78-1-14-000-2023-3115-0**

Санкт-Петербург, территории квартала 6 района Дровяное-Озеро, ограниченного ул. Железнодорожной, ул. Прокофьева, ул. Кемальтова, пр. Просвещения, Выборгского шоссе, в Выборгском районе, СЗУ № 26

№кв.	№пл.уч.	Общ.п.	№кв.	№пл.уч.	Дата
См. ДПЗ	78:36:0065506:19	1:1			29.09.2023
<b>Градостроительный план земельного участка</b>					
<b>Чертеж градостроительного плана М1:1000</b>					
Выполнен в соответствии с требованиями					

2. Информация о градостроительном регламенте либо требованиях к назначению, параметрам и размещению объекта капитального строительства на земельном участке, на который действие градостроительного регламента не распространяется или для которого градостроительный регламент не устанавливается

Земельный участок расположен в территориальной зоне ТЗЖ2 - жилая зона среднетажных и многоэтажных многоквартирных жилых домов, расположенных вне территории исторически сложившихся районов центральной части Санкт-Петербурга, с включением объектов социально-культурного и коммунально-бытового назначения, связанных с проживанием граждан, а также объектов инженерной инфраструктуры.

Установлен градостроительный регламент (градостроительные регламенты применяются к правоотношениям, возникшим после вступления их в силу).

В границах одного земельного участка допускается с соблюдением градостроительных регламентов, строительных, экологических, санитарно-гигиенических, противопожарных и иных правил, нормативов размещение двух и более объектов капитального строительства с основными, условно разрешенными и вспомогательными видами использования.

В границах одного земельного участка, в составе одного объекта капитального строительства допускается с соблюдением градостроительных регламентов, строительных, экологических, санитарно-гигиенических, противопожарных и иных правил, нормативов размещение двух и более разрешенных видов использования (основных, условно разрешенных и вспомогательных).

Размещение объектов основных и условно разрешенных видов использования, в отношении которых устанавливаются санитарно-защитные зоны, допускается в соответствии с санитарно-эпидемиологическими правилами и нормативами.

Отнесение объектов, не перечисленных в классификаторе видов разрешенного использования земельных участков, утвержденном в соответствии с действующим законодательством, к объектам основных или условно разрешенных видов использования земельных участков, осуществляется Комиссией по землепользованию и застройке Санкт-Петербурга, созданной постановлением Правительства Санкт-Петербурга от 16.05.2006 №560 "О Комиссии по землепользованию и застройке Санкт-Петербурга".

Вестибюли метрополитена и киоски вентиляционных шахт метрополитена, а также диспетчерские (конечные) станции и отстойно-разворотные кольца пассажирского транспорта могут располагаться в любой территориальной зоне при условии соблюдения требований действующего законодательства к размещению таких объектов.

Использование видов разрешенного использования "железнодорожные пути" (код 7.1.1), "внеуличный транспорт" (код 7.6) и "улично-дорожная сеть" (код 12.0.1) допускается без отдельного указания в градостроительном регламенте соответствующей территориальной зоны, если иное не предусмотрено федеральным законодательством.

Строительство и реконструкция объектов капитального строительства в случаях, предусмотренных законодательством Российской Федерации о социальной защите инвалидов, без приспособления указанных объектов для беспрепятственного доступа к ним инвалидов и использования их инвалидами не допускаются, независимо от того, к какому виду разрешенного использования относятся такие объекты.

Жилые дома размещаются на земельных участках с видами разрешенного использования "малоэтажная многоквартирная жилая застройка" (код 2.1.1), "среднетажная жилая застройка" (код 2.5), "многоэтажная жилая застройка (высотная застройка)" (код 2.6) при возможности их обеспечения объектами обслуживания жилой застройки с кодами 3.4.1 (поликлиники) и 3.5.1 (детские сады, школы).

Размещение объектов обслуживания жилой застройки нежилого назначения во встроенных, пристроенных и встроенно-пристроенных помещениях многоквартирного дома допускается только в случае, если указанные объекты имеют обособленные вход для посетителей, подъезд и места для стоянки (размещения) индивидуального автотранспорта и при условии соблюдения строительных, экологических, санитарно-гигиенических,

противопожарных и иных правил, нормативов<sup>105</sup>.

Общая площадь встроенных, пристроенных и встроенно-пристроенных помещений многоквартирного дома, занимаемых объектами обслуживания жилой застройки нежилого назначения, за исключением площади машино-мест, не может превышать 15% от общей площади помещений соответствующих многоквартирных домов, относящихся к виду разрешенного использования "малозэтажная многоквартирная жилая застройка" (код 2.1.1).

Общая площадь встроенных, пристроенных и встроенно-пристроенных помещений многоквартирного дома, занимаемых объектами обслуживания жилой застройки нежилого назначения, за исключением площади машино-мест, не может превышать 20% от общей площади помещений соответствующих многоквартирных домов, относящихся к виду разрешенного использования "среднеэтажная жилая застройка" (код 2.5).

Общая площадь встроенных, пристроенных и встроенно-пристроенных помещений многоквартирного дома, занимаемых объектами обслуживания жилой застройки нежилого назначения, за исключением площади машино-мест, не может превышать 15% от общей площади помещений соответствующих многоквартирных домов, относящихся к виду разрешенного использования "многоэтажная жилая застройка (высотная застройка)" (код 2.6).

Помещения при квартирах или индивидуальных жилых домах, рассчитанные на индивидуальную трудовую деятельность, допускаются при соблюдении действующих нормативов.

Размещение во встроенных, пристроенных и встроенно-пристроенных помещениях многоквартирного дома объектов обслуживания жилой застройки с кодом 3.5.1 (детских садов) допускается только в случае, если указанные объекты обеспечены необходимой в соответствии с постановлением Правительства Санкт-Петербурга от 21.06.2016 №524 «О Правилах землепользования и застройки Санкт-Петербурга» (далее - Правила) долей озеленения, а также детскими (игровыми) и хозяйственной площадками, для которых могут быть образованы или использованы отдельные земельные участки в пределах квартала.

Площадь детских (игровых) и хозяйственной площадок для объектов обслуживания жилой застройки с кодом 3.5.1 (детских садов), размещаемых во встроенных, пристроенных и встроенно-пристроенных помещениях многоквартирного дома, определяется исходя из вместимости: не менее 24 кв. м на 1 место.

Детские (игровые) площадки допускается размещать за пределами земельного участка, на котором размещен многоквартирный дом со встроенными, пристроенными и встроенно-пристроенными помещениями объекта обслуживания жилой застройки с кодом 3.5.1 (детского сада) в границах квартала, но на расстоянии не более 300 м от указанного объекта обслуживания жилой застройки, если в соответствии с документацией по планировке территории в границах квартала предусмотрена организация детской (игровой) площадки в границах образуемого земельного участка для размещения зеленых насаждений в соответствии с пунктом 1.9.9 раздела 1 Приложения №7 к Правилам. При этом площадь детской (игровой) площадки не должна превышать 20% площади образуемого земельного участка для размещения зеленых насаждений.

Гостиницы, в которых более 10% номеров/апартаментов имеют зоны, предназначенные для приготовления пищи, соответствующие СП 54.13330.2016 "СНиП 31-01-2003 "Здания жилые многоквартирные", размещаются на земельных участках в границах соответствующих территориальных зон, градостроительными регламентами которых предусмотрен вид разрешенного использования "гостиничное обслуживание" (код 4.7), при возможности их обеспечения объектами обслуживания жилой застройки с кодами 3.4.1 (поликлиники) и 3.5.1 (детские сады, школы), в соответствии с требованиями, установленными Правилами к размещению объектов, относящихся соответственно к видам разрешенного использования "малозэтажная многоквартирная жилая застройка" (код 2.1.1), "среднеэтажная жилая застройка" (код 2.5), "многоэтажная жилая застройка (высотная застройка)" (код 2.6), а также иными требованиями к размещению объектов жилой застройки в соответствии с действующим законодательством.

Возможность обеспечения объектами обслуживания жилой застройки подтверждается наличием одного из следующих документов:

утвержденной документации по планировке<sup>106</sup> территории, в составе которой предусмотрено размещение объектов обслуживания жилой застройки с кодами 3.4.1 и 3.5.1 при условии, что данные объекты включены в Адресную инвестиционную программу либо создание указанных объектов подтверждается документом, из которого следуют обязательства физических или юридических лиц по созданию таких объектов;

утвержденной Адресной инвестиционной программы, предусматривающей размещение объектов обслуживания, жилой застройки с кодами 3.4.1 и 3.5.1.

Выдача разрешения на строительство объектов капитального строительства осуществляется при наличии решения о согласовании архитектурно-градостроительного облика объекта, предоставленного в порядке, установленном законодательством Санкт-Петербурга.

В случае если земельный участок и объект капитального строительства расположены в границах зон с особыми условиями использования территорий и иных зон, установленных в соответствии с законодательством Российской Федерации, правовой режим использования и застройки указанного земельного участка определяется градостроительными регламентами и совокупностью ограничений, установленных в соответствии с законодательством Российской Федерации.

Если установленные в порядке, предусмотренном действующим законодательством, ограничения относятся к одному и тому же параметру (требованию), применению подлежат более строгие ограничения.

Земельные участки или объекты капитального строительства, виды разрешенного использования, предельные (минимальные и (или) максимальные) размеры и предельные параметры которых не соответствуют градостроительному регламенту, могут использоваться без установления срока приведения их в соответствие с градостроительным регламентом, за исключением случаев, если использование таких земельных участков и объектов капитального строительства опасно для жизни или здоровья человека, для окружающей среды, объектов культурного наследия.

Реконструкция указанных в предыдущем абзаце объектов капитального строительства может осуществляться только путем приведения таких объектов в соответствие с градостроительным регламентом или путем уменьшения их несоответствия предельным параметрам разрешенного строительства, реконструкции. Изменение видов разрешенного использования указанных земельных участков и объектов капитального строительства может осуществляться путем приведения их в соответствие с видами разрешенного использования земельных участков и объектов капитального строительства, установленными градостроительным регламентом.

Проекты планировки территории, проекты планировки с проектами межевания территории, утвержденные до вступления в силу Правил (изменений в Правила) применяются без приведения в соответствие с Правилами (изменениями в Правила), если иное не установлено законом Санкт-Петербурга.

При противоречии с Правилами проектов планировки территории, проектов планировки с проектами межевания территории, утвержденных до вступления в силу Правил (изменений в Правила) применительно к территориям, в отношении которых до 01.03.2015 заключен договор аренды для комплексного освоения территории в целях жилищного строительства, в течение срока действия указанного договора применяются проекты планировки территории, проекты планировки с проектами межевания территории без приведения в соответствие с Правилами (изменениями в Правила), если иное не установлено законом Санкт-Петербурга.

При противоречии с Правилами проектов планировки территории, проектов планировки с проектами межевания территории, утвержденных до вступления в силу Правил (изменений в Правила) применительно к территориям, в отношении которых заключены договоры о развитии застроенных территорий в течение срока действия указанных договоров применяются проекты планировки территории, проекты планировки с проектами межевания территории без приведения в соответствие с Правилами (изменениями в Правила), если иное не установлено законом Санкт-Петербурга.

Утвержденные до вступления в силу Правил (изменений в Правила) проекты планировки территории, а равно проекты планировки с проектами межевания территории в границах



территорий, в которых предусматривается осуществление комплексного развития территории в соответствии с приложением №6 к Правилам, признаются недействующими, за исключением случаев, предусмотренных в следующем абзаце, и не учитываются при подготовке документации по планировке территории в целях комплексного развития территории, осуществляемого в соответствии с Градостроительным кодексом Российской Федерации.

Разрешения на строительство, выданные до вступления в силу Правил (изменений в Правила), действуют в период срока, указанного в разрешениях на строительство, а также в случае продления сроков их действия или переоформления переуступки прав на строительство иным лицам в соответствии с действующим законодательством вплоть до их изменения, истечения сроков их действия или наступления иных обстоятельств, прекращающих их действие.

Со дня утверждения документации по планировке территории в целях комплексного развития территории ранее утвержденная документация по планировке территории признается утратившей силу.

Разрешения на условно разрешенный вид использования и разрешения на отклонение от предельных параметров, выданные до вступления в силу Правил (изменений в Правила), действуют пять лет и не подлежат продлению за исключением случаев, когда разрешения на условно разрешенный вид использования, разрешения на отклонение от предельных параметров учтены в параметрах застройки территории в составе утвержденных и действующих проектов планировки территории, а равно проектов планировки с проектами межевания территории, если в соответствии с разрешением на условно разрешенный вид использования был утвержден акт о выборе земельного участка до 01.03.2015 в пределах срока его действия, а также случаев, когда указанные разрешения учтены в период срока их действия при выдаче разрешения на строительство. В случае если указанные разрешения учтены в период срока их действия при выдаче разрешения на строительство, такие разрешения действуют в пределах срока действия разрешения на строительство.

*Соблюдение требований градостроительного регламента в части обеспечения жилых домов, размещаемых на земельных участках с видами разрешенного использования «малоэтажная многоквартирная жилая застройка» (код 2.1.1), «среднеэтажная жилая застройка» (код 2.5), «многоэтажная жилая застройка (высотная застройка)» (код 2.6), а также гостиниц, в которых более 10% номеров/апартаментов имеют зоны, предназначенные для приготовления пищи, соответствующие СП 54.13330.2016 «СНиП 31-01-2003 Здания жилые многоквартирные», объектами обслуживания жилой застройки с кодами 3.4.1 (поликлиники) и 3.5.1 (детские сады, школы), определяется Градостроительной комиссией Санкт-Петербурга в соответствии с постановлением Правительства Санкт-Петербурга от 24.05.2021 №314.*

**2.1. Реквизиты акта органа государственной власти субъекта Российской Федерации, органа местного самоуправления, содержащего градостроительный регламент либо реквизиты акта федерального органа государственной власти, органа государственной власти субъекта Российской Федерации, органа местного самоуправления, иной организации, определяющего в соответствии с федеральными законами порядок использования земельного участка, на который действие градостроительного регламента не распространяется или для которого градостроительный регламент не устанавливается**

Постановление Правительства Санкт-Петербурга от 21.06.2016 №524 «О Правилах землепользования и застройки Санкт-Петербурга».

## **2.2. Информация о видах разрешенного использования земельного участка**

<b>Код</b>	<b>Вид использования</b>
<b>ОСНОВНЫЕ ВИДЫ РАЗРЕШЕННОГО ИСПОЛЬЗОВАНИЯ ЗЕМЕЛЬНОГО УЧАСТКА</b>	
3.5.1	Дошкольное, начальное и среднее общее образование



*В соответствии с постановлением Правительства Санкт-Петербурга от 25.12.2007 N 1710 (в ред. от 29.09.2023 N 1022) " Об утверждении проекта планировки с проектом межевания территории квартала 6 района Шувалово-Озерки, ограниченного ул. Жени Егоровой, ул. Прокофьева, ул. Композиторов, пр. Просвещения, Выборгским шоссе, в Выборгском районе " функциональное назначение объектов капитального строительства - детский сад.*

*В соответствии с распоряжением Комитета по экономической политике и стратегическому планированию Санкт-Петербурга от 29.06.2021 N 175-р "Об утверждении адресной программы обеспечения объектами социальной инфраструктуры в области образования, здравоохранения, предупреждения чрезвычайных ситуаций регионального характера, стихийных бедствий, эпидемий и ликвидации их последствий" на земельном участке (планируемый адрес размещения: проспект Просвещения, участок 1, юго-восточнее дома 23, корпус 3, по Выборгскому шоссе (квартал 6 района Шувалово-Озерки, корпус 4) предусматривается размещение дошкольной образовательной организации на 300 мест.*

## **ВСПОМОГАТЕЛЬНЫЕ ВИДЫ РАЗРЕШЕННОГО ИСПОЛЬЗОВАНИЯ ЗЕМЕЛЬНОГО УЧАСТКА:**

1. Дополнительно по отношению к основным видам разрешенного использования и условно разрешенным видам использования земельных участков и объектов капитального строительства и только совместно с ними могут применяться вспомогательные виды разрешенного использования, в случае, если объекты, относящиеся к вспомогательным видам разрешенного использования, связаны, в том числе технологически, с объектами, относящимися к основным и(или) условно разрешенным видам использования, и обеспечивают использование объектов, относящихся к основным и(или) условно разрешенным видам использования.

Вспомогательные виды разрешенного использования выбираются при соблюдении строительных, экологических, санитарно-гигиенических, противопожарных и иных правил, нормативов из числа:

основных видов разрешенного использования, установленных градостроительным регламентом соответствующей территориальной зоны, в случае, если площадь помещений зданий, строений и сооружений, занимаемых объектами вспомогательных видов разрешенного использования, не превышает 700 кв. м;

условно разрешенных видов использования, установленных градостроительным регламентом соответствующей территориальной зоны (за исключением видов разрешенного использования, предусмотренных кодами 2.1, 2.1.1, 2.2, 2.3, 2.5, 2.6), при соблюдении одного из следующих условий:

1.1. Суммарная доля площади помещений зданий, строений и сооружений, занимаемых объектами вспомогательных видов разрешенного использования, расположенных на одном земельном участке, не должна превышать 30% общей площади помещений зданий, строений и сооружений на данном земельном участке, включая подземную часть, за исключением случаев, предусмотренных в пункте 2 настоящего раздела.

1.2. Часть площади земельного участка, занимаемая отдельно стоящими объектами вспомогательных видов разрешенного использования, с относящимся к ним озеленением, местами для стоянки (размещения) индивидуального автотранспорта, иными параметрами разрешенного строительства, необходимыми в соответствии с действующим законодательством элементами инженерного обеспечения и благоустройства, не должна превышать 15% общей площади соответствующего земельного участка, за исключением случаев, предусмотренных в пункте 2 настоящего раздела.

Для видов объектов, относящихся к видам разрешенного использования "обеспечение спортивно-зрелищных мероприятий" (код 5.1.1), "обеспечение занятий спортом в помещениях" (код 5.1.2), "площадки для занятий спортом" (код 5.1.3), "оборудованные площадки для занятий спортом" (код 5.1.4), "водный спорт" (код 5.1.5), "авиационный

спорт" (код 5.1.6), "спортивные базы" (код 5.1.7), указанный показатель не должен превышать 10% от общей площади земельного участка.

2. В границах территориальных зон Т1Ж1, Т1Ж2-1, Т1Ж2-2 для видов разрешенного использования "для индивидуального жилищного строительства" (код 2.1) и "ведение садоводства" (код 13.2) вспомогательные виды разрешенного использования из числа условно разрешенных видов использования, установленных градостроительными регламентами указанных территориальных зон, могут применяться при соблюдении следующих условий:

2.1. Суммарная доля площади помещений зданий, строений и сооружений, занимаемых объектами вспомогательных видов разрешенного использования, расположенных на одном земельном участке, не должна превышать 40% общей площади помещений зданий, строений и сооружений на данном земельном участке, включая подземную часть.

2.2. Часть площади земельного участка, занимаемая объектами вспомогательных видов разрешенного использования, не должна превышать 35% общей площади соответствующего земельного участка, а также относящимся к ним озеленением, местами для стоянки (размещения) индивидуального автотранспорта, иными необходимыми в соответствии с действующим законодательством элементами инженерно-технического обеспечения и благоустройства.

3. Соблюдение условий, предусмотренных в пунктах 1 и 2 настоящего раздела, в случае размещения объектов основных и(или) условно разрешенных видов использования одновременно с вспомогательными видами разрешенного использования должно быть подтверждено в составе проектной документации.

Соблюдение условий, предусмотренных в пунктах 1 и 2 настоящего раздела, в иных случаях обеспечивается лицом, осуществляющим строительство.

4. Расчет озеленения земельного участка в целях размещения объектов вспомогательных видов разрешенного использования осуществляется в соответствии с пунктом 1.9.7 раздела 1 Приложения №7 к Правилам.

2.3. Предельные (минимальные и (или) максимальные) размеры земельного участка и предельные параметры разрешенного строительства, реконструкции объекта капитального строительства, установленные градостроительным регламентом для территориальной зоны, в которой расположен земельный участок:

Предельные (минимальные и (или) максимальные) размеры земельных участков, в том числе их площадь			Минимальные отступы от границ земельного участка в целях определения мест допустимого размещения зданий, строений, сооружений, за пределами которых запрещено строительство зданий, строений, сооружений	Предельное количество этажей и (или) предельная высота зданий, строений, сооружений	Максимальный процент застройки в границах земельного участка, определяемый как отношение суммарной площади земельного участка, которая может быть застроена, ко всей площади земельного участка	Требования к архитектурным решениям объектов капитального строительства, расположенным в границах территории исторического поселения федерального или регионального значения	Иные показатели
1	2	3	4	5	6	7	8
Длина, м	Ширина, м	Площадь, м <sup>2</sup> или га					
Без ограничений, см. п.13 настоящего подраздела.	Без ограничений, см. п.13 настоящего подраздела.	См. п.1, 13 настоящего подраздела.	См. п.3 настоящего подраздела.	См. п.5-6 настоящего подраздела.	Без ограничений, см. п.13 настоящего подраздела.	-	См. п.2, 4, 7-12 настоящего подраздела.

1. Минимальная площадь земельных участков устанавливается в соответствии с пунктом 1.4.2 раздела 1 Приложения №7 к Правилам:

Предельный размер земельного участка не может быть менее площади, занимаемой существующим или размещаемым в его границах объектом капитального строительства и обеспечивающей соблюдение установленных Правилами предельных параметров разрешенного строительства, реконструкции объектов капитального строительства, в том числе минимальной доли озеленения земельных участков, минимального количества мест для стоянки (размещения) индивидуального автотранспорта в границах земельного участка, а также соблюдение строительных, экологических, санитарно-гигиенических, противопожарных и иных правил, нормативов.

2. Максимальное значение коэффициента использования территории устанавливается в соответствии с пунктами 1.5.1 - 1.5.7 раздела 1 Приложения №7 к Правилам.

3. Минимальные отступы зданий, строений, сооружений от границ земельного участка устанавливаются в соответствии с пунктами 1.6.1 - 1.6.6 раздела 1 Приложения №7 к Правилам:

3.1. Минимальные отступы стен зданий, строений и сооружений без окон и иных светопрозрачных конструкций, обеспечивающих соблюдение санитарных требований, дверных и иных проемов от границ земельных участков - 0 м.

3.2. Минимальные отступы стен зданий, строений и сооружений с окнами, иными светопрозрачными конструкциями, обеспечивающими соблюдение санитарных требований, дверными и иными проемами от границ земельных участков определяются следующим образом:

по границам смежных земельных участков или по границам территорий, на которых земельные участки не образованы, не менее 10 м;

в случае если земельный участок является смежным с территориями (земельными участками), расположенными в границах территориальных зон, градостроительными регламентами которых не установлены виды разрешенного использования, предусматривающие размещение объектов капитального строительства, минимальный отступ от границ такого земельного участка не менее 3 м.

3.3. Минимальные отступы от границ земельных участков стен зданий, строений и сооружений по границам земельных участков, совпадающих с улицами и (или) красными линиями указанных улиц, устанавливаются:

для жилых домов с квартирами на первом этаже, выходящими на магистральные улицы, - 6 м.

для жилых домов с квартирами на первом этаже, выходящими на прочие улицы, - 3 м.

для прочих зданий - 0 м.

3.4. Минимальные отступы от границ земельных участков стен зданий, строений и сооружений, совпадающих с внутриквартальными проездами и (или) красными линиями указанных проездов, определяются по следующей формуле:

$L \text{ отступа} = 10 - L \text{ проезда} / 2,$

где:

L проезда - ширина проезда и (или) ширина проезда в красных линиях в метрах,

L отступа - величина отступа от внутриквартального проезда и (или) внутриквартального проезда в красных линиях в метрах.

В случае если в результате расчета величина отступа составляет 0 метров или имеет отрицательное значение, размещение зданий, строений, сооружений допускается с отступом от границ земельного участка - 0 м.

Для целей применения настоящего пункта ширина проезда определяется на основании топографической карты-схемы со сроком выполнения не позднее трех лет на дату расчета, содержащейся в проектной документации, либо на основании красных линий, утвержденных в установленном порядке.

Требования пунктов 3.1. - 3.4. настоящего раздела не применяются в случае реконструкции зданий, строений и сооружений без изменения местоположения объекта капитального строительства в границах земельного участка (в границах существующего фундамента) при условии соблюдения иных предельных параметров разрешенного строительства, реконструкции объектов капитального строительства, установленных Правилами.

4. Максимальные выступы за красную линию (за исключением красных линий внутриквартальных проездов) частей зданий, строений и сооружений допускаются в отношении балконов, эркеров, козырьков и выше 3,5 м от поверхности земли. При этом суммарная ширина всех эркеров в каждом этаже не должна превышать 30% ширины фасада здания, выходящего на красную линию, в этом этаже.

5. Максимальное количество этажей надземной части зданий, строений, сооружений на земельном участке не устанавливается.

6. Максимальная высота зданий, строений, сооружений на земельном участке устанавливается в соответствии с пунктами 1.8.1 - 1.8.7 раздела 1 Приложения №7 к Правилам.

При определении максимальной высоты зданий, строений и сооружений не учитываются антенны, молниеотводы и другие инженерные устройства, не оказывающие влияния на безопасность здания, строения, сооружения и не перечисленные во втором, четвертом и пятом абзацах пункта 1.8.6.1 раздела 1 Приложения №7 к Правилам, а также во втором, третьем и восьмом абзацах пункта 1.8.6.2 раздела 1 Приложения №7 к Правилам в составе инженерного оборудования.

Максимальная высота промышленных дымовых труб, дымовых труб котельных, за исключением инженерного оборудования, предусмотренного в пунктах 1.8.6.1 и 1.8.6.2

раздела 1 Приложения №7 к Правилам, <sup>112</sup>вытяжных башен, градирен с несущими стволами из кирпича, железобетона, металла и композиционных материалов, обеспечивающих эффективное рассеивание дымовых газов различной температуры, влажности и агрессивности до допустимых действующими гигиеническими нормами пределов концентрации на уровне земли в соответствии с требованиями экологии, необходимым разряжением на уровне ввода газохода и (или) требованиями безопасности полетов воздушного транспорта, в градостроительных регламентах не устанавливается.

Для целей применения настоящего пункта под промышленными дымовыми трубами, вытяжными башнями, градирнями понимаются высотные сооружения промышленных предприятий, предусмотренные СП 43.13330.2012 «СНиП 2.09.03-85 «Сооружения промышленных предприятий».

Максимальная высота зданий, строений и сооружений – 40/43/75 м (\*):

40 – максимальная высота зданий, строений и сооружений, расположенных по фронту застройки и в глубине квартала, в метрах по вертикали относительно дневной поверхности земли до наивысшей отметки конструктивного элемента здания, строения, сооружения (парапета плоской кровли, карниза, конька или фронтона скатной крыши, купола, башни, шпиля), включая инженерное оборудование, выполненное в капитальных конструкциях (вентиляционные шахты (камеры), дымовые трубы, машинные помещения лифтов, крышные котельные), а также выходы на кровлю, отклонение от которой допускается при наличии условий, установленных частью 1 статьи 40 Градостроительного кодекса Российской Федерации.

43 – максимальная высота зданий, строений и сооружений, расположенных по фронту застройки и в глубине квартала, в метрах по вертикали относительно дневной поверхности земли до наивысшей отметки конструктивного элемента здания, строения, сооружения для размещения инженерного оборудования, выполненного в капитальных конструкциях (вентиляционные шахты (камеры), дымовые трубы, машинные помещения лифтов, крышные котельные), а также выходов на кровлю.

Применение данной высоты (43 м) допускается исключительно для размещения объектов, указанных в предыдущем абзаце при одновременном соблюдении следующих условий:

суммарная доля площади занимаемой объектами, указанными в абзаце третьем настоящего пункта, составляет не более 25% от площади кровли (крыши) здания, строения, сооружения;

высота указанных объектов определяется от высоты 40 м.

Отклонение от данной высоты (43 м) не допускается.

75 – максимальная высота зданий, строений и сооружений, расположенных по фронту застройки и в глубине квартала, в метрах по вертикали относительно дневной поверхности земли до наивысшей отметки конструктивного элемента здания, строения, сооружения (парапета плоской кровли, карниза, конька или фронтона скатной крыши, купола, башни, шпиля), включая инженерное оборудование, выполненное в капитальных конструкциях (вентиляционные шахты (камеры), дымовые трубы, машинные помещения лифтов, крышные котельные), выходы на кровлю, отклонение до которой допускается при наличии условий, установленных частью 1 статьи 40 Градостроительного кодекса Российской Федерации.

При этом данное значение максимальной высоты (75 м) зданий, строений и сооружений, является предельным для отклонения.

(\*) - в соответствии с постановлением Правительства Санкт-Петербурга от 25.12.2007 N 1710 (в ред. от 29.09.2023 N 1022) " Об утверждении проекта планировки с проектом межевания территории квартала 6 района Шувалово-Озерки, ограниченного ул. Жени Егоровой, ул. Прокофьева, ул. Композиторов, пр. Просвещения, Выборгским шоссе, в Выборгском районе " максимальная высота объектов капитального строительства - 25 м.

7. Максимальная общая площадь объектов капитального строительства не жилого назначения на земельных участках не устанавливается. Общая площадь объектов

капитального строительства нежилого назначения<sup>113</sup>, относящихся к условно разрешенным видам использования, устанавливается в разрешении на условно разрешенный вид использования, выдаваемом в порядке, установленном действующим законодательством.

8. Максимальный класс опасности (в соответствии с санитарно-эпидемиологическими правилами) объектов капитального строительства, размещаемых на земельном участке, - V.

9. Минимальная площадь озеленения земельного участка устанавливается в соответствии с пунктами 1.9.1 - 1.9.10 раздела 1 Приложения №7 к Правилам.

10. Минимальное количество мест для стоянки (размещения) индивидуального автотранспорта на земельных участках устанавливается в соответствии с пунктами 1.10.1 - 1.10.9 раздела 1 Приложения №7 к Правилам.

11. Минимальное количество мест на погрузочно-разгрузочных площадках на земельном участке устанавливается в соответствии с пунктами 1.11.1 - 1.11.3 раздела 1 Приложения №7 к Правилам.

12. Минимальное количество мест для хранения велосипедного транспорта на земельном участке устанавливается в соответствии с пунктами 1.13.1 - 1.13.5 раздела 1 Приложения №7 к Правилам.

13. Максимальный размер земельных участков, в том числе их площадь, и максимальный процент застройки в границах земельного участка не подлежит установлению.

*В соответствии с постановлением Правительства Санкт-Петербурга от 25.12.2007 N 1710 (в ред. от 29.09.2023 N 1022) " Об утверждении проекта планировки с проектом межевания территории квартала 6 района Шувалово-Озерки, ограниченного ул. Жени Егоровой, ул. Прокофьева, ул. Композиторов, пр. Просвещения, Выборгским шоссе, в Выборгском районе " определены следующие характеристики планируемого развития территории, характеристики объектов капитального строительства социальной инфраструктур:*

- величина отступа от красных линий квартала 1 - 0-6 м;
- номер зоны планируемого размещения объектов капитального строительства - 1,
- условный номер образуемого земельного участка - 26,
- функциональное назначение объектов капитального строительства - детский сад,
- максимальная высота объектов капитального строительства - 25 м,
- максимальная общая площадь объектов капитального строительства - 6250 кв. м.
- очередность планируемого развития территории/этапы проектирования и строительства - 1/1;
- вид разрешенного использования образуемого земельного участка - дошкольное, начальное и среднее общее образование
- площадь образуемого земельного участка - 1,04 га,
- способ образования земельного участка - образование земельного участка из земель, находящихся в государственной собственности, или перераспределение.
- на территории предусматривается размещение детского сада не менее чем на 250 мест в границах зоны планируемого размещения объектов капитального строительства 1.



**2.4. Требования к назначению, параметрам и размещению объекта капитального строительства на земельном участке, на который действие градостроительного регламента не распространяется или для которого градостроительный регламент не устанавливается (за исключением случая, предусмотренного пунктом 7.1 части 3 статьи 57.3 Градостроительного кодекса Российской Федерации):**

Причины отнесения земельного участка к виду земельного участка, на который действие градостроительного регламента не распространяется или для которого градостроительный регламент не устанавливается	Регламенты акта, регулирующие использование земельного участка	Требования к использованию земельного участка	Требования к параметрам объекта капитального строительства			Требования к размещению объектов капитального строительства	
			Предельное количество этажей и (или) предельная высота зданий, строений, сооружений	Максимальный процент застройки в границах земельного участка, определяемый как отношение суммарной площади земельного участка, которая может быть застроена, ко всей площади земельного участка	Иные требования к параметрам объекта капитального строительства	Минимальные отступы от границ земельного участка в целях определения мест допустимого размещения зданий, строений, сооружений, за пределами которых запрещено строительство зданий, строений, сооружений	Иные требования к размещению объектов капитального строительства
1	2	3	4	5	6	7	8
-	-	-	-	-	-	-	-

2.5. Предельные параметры разрешенного строительства, реконструкции объекта капитального строительства, установленные положением об особо охраняемых природных территориях, в случае выдачи градостроительного плана земельного участка в отношении земельного участка, расположенного в границах особо охраняемой природной территории:

Причины отнесения земельного участка к виду земельного участка для которого градостроительный регламент не устанавливается	Реквизиты Положения об особо охраняемой природной территории	Реквизиты утвержденной документации по планировке территории	Зонирование особо охраняемой природной территории (да/нет)								
			Функциональная зона	Виды разрешенного использования земельного участка		Требования к параметрам объекта капитального строительства			Требования к размещению объектов капитального строительства		
				Основные виды разрешенного использования	Вспомогательные виды разрешенного использования	Предельное количество этажей и (или) предельная высота зданий, строений, сооружений	Максимальный процент застройки в границах земельного участка, определяемый как отношение суммарной площади земельного участка, которая может быть застроена, ко всей площади земельного участка	Иные требования к параметрам объекта капитального строительства	Минимальные отступы от границ земельного участка в целях определения мест допустимого размещения зданий, строений, сооружений, за пределами которых запрещено строительство зданий, строений, сооружений	Иные требования к размещению объектов капитального строительства	
1	2	3	4	5	6	7	8	9	10	11	
-	-	-	-	-	-	-	-	-	-	-	-

3. Информация о расположенных в границах земельного участка объектах капитального строительства и объектах культурного наследия

3.1. Объекты капитального строительства

Не имеется

3.2. Объекты, включенные в единый государственный реестр объектов культурного наследия (памятников истории и культуры) народов Российской Федерации

Не имеется

4. Информация о расчетных показателях минимально допустимого уровня обеспеченности территории объектами коммунальной, транспортной, социальной инфраструктур и расчетных показателях максимально допустимого уровня территориальной доступности указанных объектов для населения в случае, если земельный участок расположен в границах территории, в отношении которой предусматривается осуществление деятельности по комплексному развитию территории:

Не заполняется

5. Информация об ограничениях использования земельного участка, в том числе если земельный участок полностью или частично расположен в границах зон с особыми условиями использования территорий

1. Охранная зона подстанций и других электротехнических сооружений.

Земельный участок частично расположен в границах зоны с особыми условиями использования территории.

Строительство в охранных зонах сетей инженерных коммуникаций (или вынос сетей) возможно по согласованию с владельцами этих сетей.

2. Зона ограничения строительства по высоте аэродрома Левашово:

Земельный участок полностью расположен в границах зоны с особыми условиями использования территории.

Ограничения использования земельных участков и объектов капитального строительства в области использования воздушного пространства устанавливаются в целях обеспечения безопасности полетов воздушных судов Санкт-Петербургского авиационного узла в соответствии с Воздушным кодексом Российской Федерации и принимаемыми в соответствии с ним нормативными правовыми актами Российской Федерации.

Ограничения использования земельных участков и объектов капитального строительства в области использования воздушного пространства до установления приаэродромных территорий в порядке, предусмотренном Воздушным кодексом Российской Федерации, действуют в границах полос воздушных подходов, границах зон ограничения строительства по высоте и границах расчетной зоны максимального равного уровня шума, сведения о которых размещены на официальных сайтах уполномоченных органов в информационно-телекоммуникационной сети "Интернет" в соответствии с федеральным законом.

До установления приаэродромных территорий в порядке, предусмотренном Воздушным кодексом Российской Федерации, архитектурно-строительное проектирование, строительство, реконструкция объектов капитального строительства, размещение радиотехнических и иных объектов, которые могут угрожать безопасности полетов воздушных судов, оказывать негативное воздействие на здоровье человека и окружающую среду, создавать помехи в работе радиотехнического оборудования, установленного на аэродроме, объектов радиолокации и радионавигации, предназначенных для обеспечения полетов воздушных судов, в границах полос воздушных подходов на аэродромах, санитарно-защитных зон

аэродромов должно осуществляться при условии согласования размещения этих объектов в порядке, установленном федеральным законом.

Размещение линий связи и линий электропередачи, сооружений различного назначения вне района аэродрома (вертодрома), если их истинная высота превышает 50 метров, согласовываются с территориальным органом Федерального агентства воздушного транспорта.

**6. Информация о границах зон с особыми условиями использования территорий, если земельный участок полностью или частично расположен в границах таких зон:**

Наименование зоны с особыми условиями использования территории с указанием объекта, в отношении которого установлена такая зона	Перечень координат характерных точек в системе координат, используемой для ведения Единого государственного реестра недвижимости		
	Обозначение (номер) характерной точки	X	Y
Охранная зона подстанций и других электротехнических сооружений	-	-	-
Зона ограничения строительства по высоте аэродрома Левашово	-	-	-

**7. Информация о границах публичных сервитутов**

Информация отсутствует

**8. Номер и (или) наименование элемента планировочной структуры, в границах которого расположен земельный участок**

*В соответствии с постановлением Правительства Санкт-Петербурга от 29.09.2023 N 1022 земельный участок расположен в квартале 1.*

**9. Информация о возможности подключения (технологического присоединения) объектов капитального строительства к сетям инженерно-технического обеспечения (за исключением сетей электроснабжения), определяемая с учетом программ комплексного развития систем коммунальной инфраструктуры поселения, муниципального округа, городского округа (при их наличии), в состав которой входят сведения о максимальной нагрузке в возможных точках подключения (технологического присоединения) к таким сетям, а также сведения об организации, представившей данную информацию**

ООО "ПетербургГаз", информация о возможности подключения от 03.11.2023 № 03-04/10-9451:

Подключение объектов капитального строительства к газораспределительным сетям осуществляется в соответствии с Постановлением Правительства Российской Федерации от 13 сентября 2021г. № 1547 «Об утверждении Правил подключения (технологического присоединения) газоиспользующего оборудования и объектов капитального строительства к сетям газораспределения и о признании утратившими силу некоторых актов Правительства Российской Федерации» (далее – Правила) на основании Договора о подключении (технологическом присоединении) объектов капитального строительства к сети газораспределения (далее – Договор).

Точка подключения определяется на границе земельного участка заявителя (или садоводческого или огороднического некоммерческого товарищества, в случае, если объект капитального строительства расположен в границах территории такого товарищества), или на действующем газопроводе, в том случае, если действующий газопровод расположен в границах земельного участка заявителя.

Подключение (технологическое присоединение) к сетям газораспределения объекта

капитального строительства, расположенного<sup>118</sup> в границах территории квартала 6 района Шувалово-Озерки, ограниченного ул. Жени Егоровой, ул. Прокофьева, ул. Композиторов, пр. Просвещения, Выборгским шоссе, в Выборгском районе; ОЗУ № 26 (см. Постановление Правительства Санкт-Петербурга от 29.09.2023 N 1022 "О внесении изменений в постановление Правительства Санкт-Петербурга от 25.12.2007 № 1710"), принципиально возможно с максимальной нагрузкой (часовым расходом газа) 7,0 куб.м/ч (в соответствии с п. 17 Правил, окончательное значение максимальной нагрузки в точке подключения (технологического присоединения) определяется Договором).

Срок подключения (технологического присоединения) к газораспределительным сетям объекта капитального строительства составляет 730 дней с даты заключения Договора.

В целях заключения Договора правообладатель земельного участка вправе в течение трех месяцев обратиться с заявкой о его заключении.

Также сообщаем, что рассмотрение вопроса о заключении договора о подключении (технологическом присоединении) объекта будет возможно при условии наличия свободной пропускной способности на ГРС, подающих природный газ в газораспределительные сети, находящиеся в арендованном комплексе ГРО «ПетербургГаз», на момент подачи заявки.

ГУП "ТЭК СПб", информационное письмо о возможности подключения от 07.11.2023 №40-14/57816:

Запрашиваемый объект на земельном участке по адресу: Санкт-Петербург, в границах территории квартала 6 района Шувалово-Озерки, ограниченного ул. Жени Егоровой, ул. Прокофьева, ул. Композиторов, пр. Просвещения, Выборгским шоссе, в Выборгском районе; ОЗУ № 26 (Постановление Правительства Санкт-Петербурга от 29.09.2023 N 1022 "О внесении изменений в постановление Правительства Санкт-Петербурга от 25.12.2007 № 1710"), находится в зоне теплоснабжения котельной «Парнас» ГУП «ТЭК СПб».

Вопрос о подготовке информационного письма о возможности подключения объекта к системе теплоснабжения ГУП «ТЭК СПб» будет рассмотрен по запросу правообладателя земельного участка после предоставления им величины запрашиваемой тепловой нагрузки (Гкал/час).

Точка подключения:

для объектов коммунальной, социальной, транспортной инфраструктуры проектируемые тепловые сети на границе земельного участка подключаемого объекта;

для многоквартирного дома - на границе сетей инженерно-технического обеспечения дома (проектируемая тепловая сеть 1 метр от внутренней стены здания).

Максимальная тепловая нагрузка определяется договором о подключении к системе теплоснабжения ГУП «ТЭК СПб».

## 10. Реквизиты нормативных правовых актов субъекта Российской Федерации, муниципальных правовых актов, устанавливающих требования к благоустройству территории

Закон Санкт-Петербурга «О благоустройстве в Санкт-Петербурге» от 25.12.2015 №891-180.

## 11. Информация о красных линиях:

Обозначение (номер) характерной точки	Перечень координат характерных точек в системе координат, используемой для ведения Единого государственного реестра недвижимости	
	X	Y
1	108176.6	113375.3
2	108174.07	113368.72
3	108155.13	113376.21

4	108159.38	113387.28
5	108110.5	113405.56
6	108064.65	113386.94
7	108039.2	113318.88
8	108114.01	113290.9
9	108125.6	113294.17
10	108131.78	113291.68
11	108142.8	113294.79
12	108145.18	113293.79
13	108135.95	113269.66

Материалы и результаты инженерных изысканий на дату выдачи ГИЗУ отсутствуют (или содержат сведения, отнесенные федеральными законами к категории ограниченного доступа).

**12. Информация о требованиях к архитектурно-градостроительному облику объекта капитального строительства:**

-

№	Требования к архитектурно-градостроительному облику объекта капитального строительства	Показатель
-	-	-



## Сведения о характерных точках границы земельного участка.

Обозначение (номер) характерной точки	Перечень координат характерных точек в системе координат, используемой для ведения Единого государственного реестра недвижимости		Обозначение (номер) характерной точки	Перечень координат характерных точек в системе координат, используемой для ведения Единого государственного реестра недвижимости		Обозначение (номер) характерной точки	Перечень координат характерных точек в системе координат, используемой для ведения Единого государственного реестра недвижимости	
	X	Y		X	Y		X	Y
1	108039,20	113318,88	5	108155,13	113376,21	9	108131,78	113291,68
2	108064,65	113386,94	6	108174,07	113368,72	10	108125,60	113294,17
3	108110,50	113405,56	7	108145,24	113293,80	11	108114,01	113290,90
4	108159,38	113387,28	8	108142,80	113294,79			

*Приложение 6*

**Копия Выписки из Единого государственного реестра  
недвижимости об объекте недвижимости с  
КН 78:36:0005506:9770 от 17.09.2024**

Выписка из Единого государственного реестра недвижимости об основных характеристиках и зарегистрированных правах на объект недвижимости

Сведения об основных характеристиках объекта недвижимости

В Единый государственный реестр недвижимости внесены следующие сведения:

Раздел 1 Лист 1

Земельный участок вид объекта недвижимости			
Лист № 1 раздела 1	Всего листов раздела 1: 1	Всего разделов: 2	Всего листов выписки: 2
17.09.2024:			
Кадастровый номер:	78:36:0005506-9770		
Номер кадастрового квартала:	78:36:0005506		
Дата присвоения кадастрового номера:	17.09.2024		
Ранее присвоенный государственный учетный номер:	данные отсутствуют		
Адрес:	Российская Федерация, Санкт-Петербург, внутригородское муниципальное образование города федерального значения Санкт-Петербурга муниципальный округ Шувайлово-Озерки, проспект Просвещения, земельный участок 26а		
Площадь, м <sup>2</sup> :	10449 +/- 36		
Кадастровая стоимость, руб.:	не определена		
Кадастровые номера расположенных в пределах земельного участка объектов недвижимости:	данные отсутствуют		
Категория земель:	Земли населенных пунктов		
Виды разрешенного использования:	Дошкольное, начальное и среднее общее образование		
Статус записи об объекте недвижимости:	Сведения об объекте недвижимости имеют статус "актуальные"		
Особые отметки:	Сведения, необходимые для заполнения раздела 2 - Сведения о зарегистрированных правах, отсутствуют.		
Получатель выписки:	Шур Вера Александровна (представитель правообладателя), Правообладатель: КОМИТЕТ ИМУЩЕСТВЕННЫХ ОТНОШЕНИЙ САНКТ-ПЕТЕРБУРГА		

полное наименование должности	 ДОКУМЕНТ ПОДПИСАН ЭЛЕКТРОННОЙ ПОДПИСЬЮ	инициалы, фамилия
	Служба государственной регистрации Управление Федеральной службы государственной регистрации, кадастра и картографии Деловая + 01.09.2024 09:24:05:2024	



*Приложение 7*

**Копия справки № 14102/33 – 125.5-20 от 30.09.2024 г**



ФЕДЕРАЛЬНОЕ ГОСУДАРСТВЕННОЕ БЮДЖЕТНОЕ УЧРЕЖДЕНИЕ НАУКИ  
**ИНСТИТУТ ИСТОРИИ МАТЕРИАЛЬНОЙ КУЛЬТУРЫ  
 РОССИЙСКОЙ АКАДЕМИИ НАУК**

191186, Санкт-Петербург, Дворцовая наб., 18, литер А  
 тел. +7 (812) 5715092, факс +7 (812) 5716271, Эл. почта: admin@archo.ru

№ 14102/33 – 125.5-20 от 30.09.2024

**К Акту  
 Государственной  
 историко-культурной  
 экспертизы**

**СПРАВКА**

Дана в том, что следующие сотрудники Федерального государственного бюджетного учреждения науки Института истории материальной культуры Российской академии наук работают в ИИМК РАН

<b>ФИО</b>	<b>стаж с</b>
Лазаретов Игорь Павлович	17.01.1987
Поляков Андрей Владимирович	02.07.2001
Садыков Тимур Рашитович	11.08.2008
Соловьева Наталья Федоровна	24.02.1981
Соловьев Сергей Львович	15.01.2010
Субботин Андрей Викторович	09.12.1975
Тарасов Алексей Юрьевич	12.03.2021

по настоящее время.

Директор Центра спасательной  
 археологии ИИМК РАН

Н.Ф. Соловьева



*Приложение 8*

**Копия доверенности № 14102/33-161.5-845 от 29.12.2023 г**



ФЕДЕРАЛЬНОЕ ГОСУДАРСТВЕННОЕ БЮДЖЕТНОЕ УЧРЕЖДЕНИЕ НАУКИ  
**ИНСТИТУТ ИСТОРИИ МАТЕРИАЛЬНОЙ КУЛЬТУРЫ**  
**РОССИЙСКОЙ АКАДЕМИИ НАУК**

191186, Санкт-Петербург, Дворцовая наб., 18, лит. А.  
 тел. +7 (812) 5715092, факс +7 (812) 5716271, Эл. почта: [admin@archeo.ru](mailto:admin@archeo.ru)

**ДОВЕРЕННОСТЬ № 14102/33-161.5-845**

г. Санкт-Петербург

29 декабря 2023 года

Федеральное государственное бюджетное учреждение науки Институт истории материальной культуры Российской академии наук (далее – ИИМК РАН) в лице директора Полякова Андрея Владимировича, действующего на основании Устава, уполномочивает директора Центра спасательной археологии **Соловьеву Наталью Федоровну**

на совершение от имени и в интересах ИИМК РАН следующих юридически значимых действий:

- представительство во всех государственных и муниципальных органах, а также представительство в отношениях с юридическими лицами и физическими лицами по всем вопросам с правом подачи от имени ИИМК РАН заявлений, ходатайств и других документов, их подписание и получение, совершение других действий;

- участие в закупках в соответствии с Федеральным законом от 05 апреля 2013 года N 44 "О контрактной системе в сфере закупок товаров, работ, услуг для обеспечения государственных и муниципальных нужд" (ч. 1 ст. 24 «Способы определения поставщиков (подрядчиков, исполнителей) и закупках в соответствии с Федеральным законом от 18 июля 2011 года N 223 "О закупках товаров, работ, услуг отдельными видами юридических лиц", заключение государственных контрактов и подписание договоров, включая право на подписание заявок, договоров, государственных контрактов;

- заключение, изменение и расторжение гражданско-правовых сделок;

- подписание актов сдачи-приёмки выполненных работ и оказанных услуг, счетов и счетов-фактур на выполненные ИИМК РАН работы.

Доверенность действует с 01 февраля 2024 года по 31 декабря 2024 года без права передоверия указанных полномочий третьим лицам.

Подпись Соловьевой Н.Ф. \_\_\_\_\_ удостоверяется.

Директор ИИМК РАН д.и.н.



А.В.Поляков

*Приложение 9*

**Сведения об экспертах**

## Сведения об экспертах:

Фамилия, имя, отчество	Лазаретов Игорь Павлович
Образование	высшее
Специальность	история
Ученая степень (звание)	кандидат исторических наук
Стаж работы	36 лет
Место работы и должность	ст.н.с. ИИМК РАН
Реквизиты аттестации	<p>Государственный эксперт по проведению историко-культурной экспертизы (приказ Министерства культуры Российской Федерации № 1537 от 17.09.2021 г. «Об утверждении статуса аттестованного эксперта по проведению государственной историко-культурной экспертизы» (п. 13))</p> <p>Объекты экспертизы:</p> <ul style="list-style-type: none"> <li>- выявленные объекты культурного наследия в целях обоснования целесообразности включения данных объектов в реестр;</li> <li>- документы, обосновывающие включение объектов культурного наследия в реестр;</li> <li>- документы, обосновывающие исключение объектов культурного наследия из реестра;</li> <li>- земли, подлежащие воздействию земляных, строительных, мелиоративных, хозяйственных работ, предусмотренных статьей 25 Лесного кодекса Российской Федерации работ по использованию лесов (за исключением работ, указанных в пунктах 3, 4 и 7 части 1 статьи 25 Лесного кодекса Российской Федерации) и иных работ, в случае, если орган охраны объектов культурного наследия не имеет данных об отсутствии на указанных землях объектов культурного наследия, включенных в реестр, выявленных объектов культурного наследия либо объектов, обладающих признаками объекта культурного наследия;</li> <li>- документация, за исключением научных отчетов о выполненных археологических полевых работах, содержащая результаты исследований, в соответствии с которыми определяется наличие или отсутствие объектов, обладающих признаками объекта культурного наследия, на земельных участках, подлежащих воздействию земляных, строительных, мелиоративных, хозяйственных работ, работ по использованию лесов и иных работ;</li> </ul>

	<ul style="list-style-type: none"> <li>- документация или разделы документации, обосновывающие меры по обеспечению сохранности объекта культурного наследия, включенного в реестр, выявленного объекта культурного наследия либо объекта, обладающего признаками объекта культурного наследия, при проведении земляных, мелиоративных, хозяйственных работ, указанных в настоящей статье работ по использованию лесов и иных работ в границах территории объекта культурного наследия либо на земельном участке, непосредственно связанном с земельным участком в границах территории объекта культурного наследия</li> </ul>
<b>Фамилия, имя, отчество</b>	<b>Поляков Андрей Владимирович</b>
<b>Образование</b>	высшее
<b>Специальность</b>	история
<b>Ученая степень (звание)</b>	доктор исторических наук
<b>Стаж работы</b>	22 год
<b>Место работы и должность</b>	ст.н.с. ИИМК РАН, и.о. директора ИИМК РАН
<b>Реквизиты аттестации</b>	<p>Государственный эксперт по проведению историко-культурной экспертизы (приказ Министерства культуры Российской Федерации № 1668 от 11.10.2021 г. «Об утверждении статуса аттестованного эксперта по проведению государственной историко-культурной экспертизы» (п. 23))</p> <p><b>Объекты экспертизы:</b></p> <ul style="list-style-type: none"> <li>- выявленные объекты культурного наследия в целях обоснования целесообразности включения данных объектов в реестр;</li> <li>- документы, обосновывающие включение объектов культурного наследия в реестр;</li> <li>- документы, обосновывающие исключение объектов культурного наследия из реестра;</li> <li>- земли, подлежащие воздействию земляных, строительных, мелиоративных, хозяйственных работ, предусмотренных статьей 25 Лесного кодекса Российской Федерации работ по использованию лесов (за исключением работ, указанных в пунктах 3, 4 и 7 части 1 статьи 25 Лесного кодекса Российской Федерации) и иных работ, в случае, если указанные земли расположены в границах территорий, утвержденных в</li> </ul>

	<p>соответствии с пунктом 34.2 пункта 1 статьи 9 Федерального закона;</p> <ul style="list-style-type: none"> <li>- документация или разделы документации, обосновывающие меры по обеспечению сохранности объекта культурного наследия, включенного в реестр, выявленного объекта культурного наследия либо объекта, обладающего признаками объекта культурного наследия, при проведении земляных, мелиоративных, хозяйственных работ, указанных в настоящей статье работ, указанных в статье 30 Федерального закона работ по использованию лесов и иных работ в границах территории объекта культурного наследия либо на земельном участке, непосредственно связанном с земельным участком в границах территории объекта культурного наследия;</li> <li>- документация, за исключением научных отчетов о выполненных археологических полевых работах, содержащая результаты исследований, в соответствии с которыми определяется наличие или отсутствие объектов, обладающих признаками объекта культурного наследия, на земельных участках, подлежащих воздействию земляных, строительных, мелиоративных, хозяйственных работ, указанных в статье 30 Федерального закона работ по использованию лесов и иных работ;</li> </ul>
<b>Фамилия, имя, отчество</b>	<b>Садыков Тимур Рашитович</b>
<b>Образование</b>	высшее
<b>Специальность</b>	история
<b>Ученая степень (звание)</b>	-
<b>Стаж работы</b>	12 лет
<b>Место работы и должность</b>	и.о. м.н.с. ИИМК РАН
<b>Реквизиты аттестации</b>	<p>Государственный эксперт по проведению историко-культурной экспертизы (приказ Министерства культуры Российской Федерации № 235 от 01.03.2022 г. «Об утверждении статуса аттестованного эксперта по проведению государственной историко-культурной экспертизы» (п. 25))</p> <p>Объекты экспертизы:</p>

	<ul style="list-style-type: none"> <li>- выявленные объекты культурного наследия в целях обоснования целесообразности включения данных объектов в реестр;</li> <li>- документы, обосновывающие включение объектов культурного наследия в реестр;</li> </ul>
<b>Фамилия, имя, отчество</b>	<b>Соловьев Сергей Львович</b>
<b>Образование</b>	высшее
<b>Специальность</b>	история
<b>Ученая степень (звание)</b>	кандидат исторических наук
<b>Стаж работы</b>	45 года
<b>Место работы и должность</b>	и.о. ст.н.с. ИИМК РАН
<b>Реквизиты аттестации</b>	<p>Государственный эксперт по проведению историко-культурной экспертизы (приказ Министерства культуры Российской Федерации № 235 от 01.03.2022 г. «Об утверждении статуса аттестованного эксперта по проведению государственной историко-культурной экспертизы» (п. 2б))</p> <p><b>Объекты экспертизы:</b></p> <ul style="list-style-type: none"> <li>- выявленные объекты культурного наследия в целях обоснования целесообразности включения данных объектов в реестр;</li> <li>- документы, обосновывающие включение объектов культурного наследия в реестр;</li> <li>- документы, обосновывающие исключение объектов культурного наследия из реестра;</li> <li>- земли, подлежащие воздействию земляных, строительных, мелиоративных, хозяйственных работ, предусмотренных статьей 25 Лесного кодекса Российской Федерации работ по использованию лесов (за исключением работ, указанных в пунктах 3, 4 и 7 части 1 статьи 25 Лесного кодекса Российской Федерации) и иных работ, в случае, если указанные земли расположены в границах территорий, утвержденных в соответствии с пунктом 34.2 пункта 1 статьи 9 Федерального закона;</li> <li>- документация или разделы документации, обосновывающие меры по обеспечению сохранности объекта культурного наследия, включенного в реестр, выявленного объекта культурного наследия либо объекта, обладающего</li> </ul>



	<p>признаками объекта культурного наследия, при проведении земляных, мелиоративных, хозяйственных работ, указанных в настоящей статье работ, указанных в статье 30 Федерального закона работ по использованию лесов и иных работ в границах территории объекта культурного наследия либо на земельном участке, непосредственно связанном с земельным участком в границах территории объекта культурного наследия;</p> <ul style="list-style-type: none"> <li>- документация, за исключением научных отчетов о выполненных археологических полевых работах, содержащая результаты исследований, в соответствии с которыми определяется наличие или отсутствие объектов, обладающих признаками объекта культурного наследия, на земельных участках, подлежащих воздействию земляных, строительных, мелиоративных, хозяйственных работ, указанных в статье 30 Федерального закона работ по использованию лесов и иных работ</li> </ul>
<b>Фамилия, имя, отчество</b>	<b>Субботин Андрей Викторович</b>
<b>Образование</b>	высшее
<b>Специальность</b>	история
<b>Ученая степень (звание)</b>	кандидат исторических наук
<b>Стаж работы</b>	47 лет
<b>Место работы и должность</b>	ст.н.с. ИИМК РАН
<b>Реквизиты аттестации</b>	<p>Государственный эксперт по проведению историко-культурной экспертизы (приказ Министерства культуры Российской Федерации № 1668 от 11.10.2021 г. «Об утверждении статуса аттестованного эксперта по проведению государственной историко-культурной экспертизы» (п. 26))</p> <p><b>Объекты экспертизы:</b></p> <ul style="list-style-type: none"> <li>- выявленные объекты культурного наследия в целях обоснования целесообразности включения данных объектов в реестр;</li> <li>- документы, обосновывающие включение объектов культурного наследия в реестр;</li> <li>- документы, обосновывающие исключение объектов культурного наследия из реестра;</li> <li>- земли, подлежащие воздействию земляных, строительных, мелиоративных, хозяйственных</li> </ul>

	<p>работ, предусмотренных статьей 25 Лесного кодекса Российской Федерации работ по использованию лесов (за исключением работ, указанных в пунктах 3, 4 и 7 части 1 статьи 25 Лесного кодекса Российской Федерации) и иных работ, в случае, если указанные земли расположены в границах территорий, утвержденных в соответствии с пунктом 34.2 пункта 1 статьи 9 Федерального закона;</p> <ul style="list-style-type: none"> <li>- документация или разделы документации, обосновывающие меры по обеспечению сохранности объекта культурного наследия, включенного в реестр, выявленного объекта культурного наследия либо объекта, обладающего признаками объекта культурного наследия, при проведении земляных, мелниоративных, хозяйственных работ, указанных в настоящей статье работ, указанных в статье 30 Федерального закона работ по использованию лесов и иных работ в границах территории объекта культурного наследия либо на земельном участке, непосредственно связанном с земельным участком в границах территории объекта культурного наследия;</li> <li>- документация, за исключением научных отчетов о выполненных археологических полевых работах, содержащая результаты исследований, в соответствии с которыми определяется наличие или отсутствие объектов, обладающих признаками объекта культурного наследия, на земельных участках, подлежащих воздействию земляных, строительных, мелниоративных, хозяйственных работ, указанных в статье 30 Федерального закона работ по использованию лесов и иных работ</li> </ul>
<b>Фамилия, имя, отчество</b>	<b>Тарасов Алексей Юрьевич</b>
<b>Образование</b>	высшее
<b>Специальность</b>	история, археология
<b>Ученая степень (звание)</b>	кандидат исторических наук
<b>Стаж работы</b>	21 лет
<b>Место работы и должность</b>	н.с. ИИМК РАН
<b>Реквизиты аттестации</b>	Государственный эксперт по проведению историко-культурной экспертизы (приказ Министерства культуры Российской Федерации

№ 997 от 17.07.2019 г. «Об утверждении статуса аттестованного эксперта по проведению государственной историко-культурной экспертизы» (п. 29))

Объекты экспертизы:

- выявленные объекты культурного наследия в целях обоснования целесообразности включения данных объектов в реестр;
- земли, подлежащие воздействию земляных, строительных, мелиоративных, хозяйственных работ, предусмотренных статьей 25 Лесного кодекса Российской Федерации работ по использованию лесов (за исключением работ, указанных в пунктах 3, 4 и 7 части 1 статьи 25 Лесного кодекса Российской Федерации) и иных работ, в случае, если указанные земли расположены в границах территорий, утвержденных в соответствии с пунктом 34.2 статьи 9 Федерального закона № 73-ФЗ;
- документы, обосновывающие включение объектов культурного наследия в реестр;
- документы, обосновывающие исключение объектов культурного наследия из реестра;
- документация, за исключением научных отчетов о выполненных археологических полевых работах, содержащая результаты исследований, в соответствии с которыми определяется наличие или отсутствие объектов, обладающих признаками объекта культурного наследия, на земельных участках, подлежащих воздействию земляных, строительных, мелиоративных, хозяйственных работ, указанных в статье 30 Федерального закона № 73-ФЗ работ по использованию лесов и иных работ;
- документация или разделы документации, обосновывающие меры по обеспечению сохранности объекта культурного наследия, включенного в реестр, выявленного объекта культурного наследия либо объекта, обладающего признаками объекта культурного наследия, при проведении земляных, мелиоративных, хозяйственных работ, указанных в настоящей статье работ по использованию лесов и иных работ в границах территории объекта культурного наследия либо на земельном участке, непосредственно связанном с земельным участком в границах территории объекта культурного наследия.

*Приложение 10*

**Выдержки из приказа № 2252 от 27.07.2023 г.  
«Об утверждении статуса аттестованного эксперта по  
проведению государственной историко-культурной  
экспертизы»**



**МИНИСТЕРСТВО КУЛЬТУРЫ  
РОССИЙСКОЙ ФЕДЕРАЦИИ**

**ПРИКАЗ**

от 27 июля 2023 г.

Москва

№ 2252

**Об аттестации экспертов по проведению государственной  
историко-культурной экспертизы**

В соответствии с Федеральным законом от 25 июня 2002 г. № 73-ФЗ «Об объектах культурного наследия (памятниках истории и культуры) народов Российской Федерации», пунктом 9 Положения о государственной историко-культурной экспертизе, утвержденного постановлением Правительства Российской Федерации от 15 июля 2009 г. № 569, Положением о порядке аттестации экспертов по проведению государственной историко-культурной экспертизы, утвержденным приказом Минкультуры России от 26 августа 2010 г. № 563 (в редакции приказа Минкультуры России от 30 декабря 2021 г. № 2317), руководствуясь Положением об аттестационной комиссии Минкультуры России, утвержденным приказом Минкультуры России от 29 декабря 2011 г. № 1276, протоколом заседания аттестационной комиссии Министерства культуры Российской Федерации по аттестации экспертов по проведению государственной историко-культурной экспертизы от 24 июля 2023 г., **п р и к а з ы в а ю:**

1. Аттестовать экспертов по проведению государственной историко-культурной экспертизы согласно приложению к настоящему приказу.

2. Департаменту государственной охраны культурного наследия (Р.А.Рыбало) обеспечить размещение информации об аттестованных экспертах на официальном сайте Минкультуры России в сети Интернет.

3. Контроль за исполнением настоящего приказа оставляю за собой.

Первый заместитель Министра



С.Г.Обрывалин

Приложение  
к приказу Министерства культуры  
Российской Федерации  
от «27» июля 2023 г.  
№ 2252

Аттестованные эксперты по проведению  
государственной историко-культурной экспертизы

№ п/п	Фамилия, имя, отчество соискателя	Решение о присвоении статуса аттестованного эксперта:
1.	Тарасов Алексей Юрьевич	<ul style="list-style-type: none"> <li>- выявленные объекты культурного наследия в целях обоснования целесообразности включения данных объектов в реестр;</li> <li>- документы, обосновывающие включение объектов культурного наследия в реестр;</li> <li>- документы, обосновывающие исключение объектов культурного наследия из реестра;</li> <li>- документация или разделы документации, обосновывающие меры по обеспечению сохранности объекта культурного наследия, включенного в реестр, выявленного объекта культурного наследия либо объекта, обладающего признаками объекта культурного наследия, при проведении земляных, мелиоративных, хозяйственных работ, указанных в статье 30 Федерального закона от 25.06.2002 № 73-ФЗ «Об объектах культурного наследия (памятниках истории и культуры) народов Российской Федерации» (далее – Федеральный закон № 73-ФЗ) работ по использованию лесов и иных работ в границах территории объекта культурного наследия либо на земельном участке, непосредственно связанном с земельным участком в границах территории объекта культурного наследия;</li> <li>- земли, подлежащие воздействию земляных, строительных, мелиоративных, хозяйственных работ, предусмотренных статьей 25 Лесного кодекса Российской Федерации работ по использованию лесов (за исключением работ, указанных в пунктах 3, 4 и 7 части 1 статьи 25 Лесного кодекса Российской</li> </ul>



		<p>Федерации) и иных работ, в случае, если указанные земли расположены в границах территорий, утвержденных в соответствии с пунктом 34.2 пункта 1 статьи 9 Федерального закона № 73-ФЗ;</p> <p>- документация, за исключением научных отчетов о выполненных археологических полевых работах, содержащая результаты исследований, в соответствии с которыми определяется наличие или отсутствие объектов, обладающих признаками объекта культурного наследия, на земельных участках, подлежащих воздействию земляных, строительных, мелиоративных, хозяйственных работ, указанных в статье 30 Федерального закона № 73-ФЗ.</p>
--	--	---

---

*Приложение 11*

**Выдержки из приказа № 1537 от 17.09.2021 г г.  
«Об утверждении статуса аттестованного эксперта по  
проведению государственной историко-культурной  
экспертизы»**



**МИНИСТЕРСТВО КУЛЬТУРЫ  
РОССИЙСКОЙ ФЕДЕРАЦИИ**

**ПРИКАЗ**

от 17 сентября 2021 г.

Москва

№ 1537

**Об аттестации экспертов по проведению государственной  
историко-культурной экспертизы**

В соответствии с Федеральным законом от 25 июня 2002 г. № 73-ФЗ «Об объектах культурного наследия (памятниках истории и культуры) народов Российской Федерации», пунктом 9 Положения о государственной историко-культурной экспертизе, утвержденного постановлением Правительства Российской Федерации от 15 июля 2009 г. № 569, Положением о порядке аттестации экспертов по проведению государственной историко-культурной экспертизы, утвержденным приказом Минкультуры России от 26 августа 2010 г. № 563 (в редакции приказа Минкультуры России от 17 октября 2011 г. № 1003), руководствуясь Положением об аттестационной комиссии Минкультуры России, утвержденным приказом Минкультуры России от 29 декабря 2011 г. № 1276, протоколом заседания аттестационной комиссии Министерства культуры Российской Федерации по аттестации экспертов по проведению государственной историко-культурной экспертизы от 03 сентября 2021 г.,  
п р и к а з ы в а ю:

1. Аттестовать экспертов по проведению государственной историко-культурной экспертизы согласно приложению к настоящему приказу.

2. Департаменту государственной охраны культурного наследия (Р.А.Рыбало) обеспечить размещение информации об аттестованных экспертах на официальном сайте Минкультуры России в сети Интернет.

3. Контроль за исполнением настоящего приказа оставляю за собой.

Первый заместитель Министра



С.Г.Обрывалин

Приложение  
к приказу Министерства культуры  
Российской Федерации  
от « 13 » сентября 2021 г.  
№ 1537

Аттестованные эксперты по проведению  
государственной историко-культурной экспертизы

№ п/ п	Фамилия, имя, отчество соискателя	Решение о присвоении статуса аттестованного эксперта:
1.	Аврутов Юрий Иосифович	<ul style="list-style-type: none"> <li>- выявленные объекты культурного наследия в целях обоснования целесообразности включения данных объектов в реестр;</li> <li>- документы, обосновывающие включение объектов культурного наследия в реестр;</li> <li>- документы, обосновывающие исключение объектов культурного наследия из реестра;</li> <li>- документы, обосновывающие изменение категории историко-культурного значения объекта культурного наследия;</li> <li>- документы, обосновывающие отнесение объекта культурного наследия к историко-культурным заповедникам, особо ценным объектам культурного наследия народов Российской Федерации либо объектам всемирного культурного и природного наследия;</li> <li>- проектная документация на проведение работ по сохранению объектов культурного наследия;</li> <li>- документация или разделы документации, обосновывающие меры по обеспечению сохранности объекта культурного наследия, включенного в реестр, выявленного объекта культурного наследия либо объекта, обладающего признаками объекта культурного наследия, при проведении земляных, мелиоративных, хозяйственных работ, указанных в статье 30 Федерального закона работ по использованию лесов и иных работ в границах территории объекта культурного наследия либо на земельном участке, непосредственно связанном с земельным участком в границах территории объекта культурного наследия;</li> </ul>

		<ul style="list-style-type: none"> <li>- проектная документация на проведение работ по сохранению объектов культурного наследия;</li> <li>- документация или разделы документации, обосновывающие меры по обеспечению сохранности объекта культурного наследия, включенного в реестр, выявленного объекта культурного наследия либо объекта, обладающего признаками объекта культурного наследия, при проведении земляных, мелиоративных, хозяйственных работ, указанных в статье 30 Федерального закона работ по использованию лесов и иных работ в границах территории объекта культурного наследия либо на земельном участке, непосредственно связанном с земельным участком в границах территории объекта культурного наследия.</li> </ul>
13.	Лазаретов Игорь Павлович	<ul style="list-style-type: none"> <li>- выявленные объекты культурного наследия в целях обоснования целесообразности включения данных объектов в реестр;</li> <li>- документы, обосновывающие включение объектов культурного наследия в реестр;</li> <li>- документы, обосновывающие исключение объектов культурного наследия из реестра;</li> <li>- земли, подлежащие воздействию земляных, строительных, мелиоративных, хозяйственных работ, предусмотренных статьей 25 Лесного кодекса Российской Федерации работ по использованию лесов (за исключением работ, указанных в пунктах 3, 4 и 7 части 1 статьи 25 Лесного кодекса Российской Федерации) и иных работ, в случае, если указанные земли расположены в границах территорий, утвержденных в соответствии с пунктом 34.2 пункта 1 статьи 9 Федерального закона;</li> <li>- документация или разделы документации, обосновывающие меры по обеспечению сохранности объекта культурного наследия, включенного в реестр, выявленного объекта культурного наследия либо объекта, обладающего признаками объекта культурного наследия, при проведении земляных, мелиоративных, хозяйственных работ, указанных в статье 30 Федерального закона работ по использованию лесов и иных работ в границах территории объекта культурного наследия либо на земельном участке, непосредственно связанном с земельным участком в границах территории объекта культурного наследия;</li> </ul>

		<ul style="list-style-type: none"> <li>- документация, за исключением научных отчетов о выполненных археологических полевых работах, содержащая результаты исследований, в соответствии с которыми определяется наличие или отсутствие объектов, обладающих признаками объекта культурного наследия, на земельных участках, подлежащих воздействию земляных, строительных, мелиоративных, хозяйственных работ, указанных в статье 30 Федерального закона работ по использованию лесов и иных работ.</li> </ul>
14.	Лапшин Андрей Сергеевич	<ul style="list-style-type: none"> <li>- выявленные объекты культурного наследия в целях обоснования целесообразности включения данных объектов в реестр;</li> <li>- документы, обосновывающие включение объектов культурного наследия в реестр;</li> <li>- земли, подлежащие воздействию земляных, строительных, мелиоративных, хозяйственных работ, предусмотренных статьей 25 Лесного кодекса Российской Федерации работ по использованию лесов (за исключением работ, указанных в пунктах 3, 4 и 7 части 1 статьи 25 Лесного кодекса Российской Федерации) и иных работ, в случае, если указанные земли расположены в границах территорий, утвержденных в соответствии с пунктом 34.2 пункта 1 статьи 9 Федерального закона;</li> <li>- документация, за исключением научных отчетов о выполненных археологических полевых работах, содержащая результаты исследований, в соответствии с которыми определяется наличие или отсутствие объектов, обладающих признаками объекта культурного наследия, на земельных участках, подлежащих воздействию земляных, строительных, мелиоративных, хозяйственных работ, указанных в статье 30 Федерального закона работ по использованию лесов и иных работ.</li> </ul>
15.	Малихова Наталья Геннадьевна	<ul style="list-style-type: none"> <li>- проектная документация на проведение работ по сохранению объектов культурного наследия;</li> <li>- документация или разделы документации, обосновывающие меры по обеспечению сохранности объекта культурного наследия, включенного в реестр, выявленного объекта культурного наследия либо объекта, обладающего признаками объекта культурного наследия, при проведении земляных, мелиоративных, хозяйственных работ, указанных в статье 30 Федерального закона работ по</li> </ul>



*Приложение 12*

**Выдержки из приказа № 1668 от 11.10.2021 г.  
«Об утверждении статуса аттестованного эксперта по  
проведению государственной историко-культурной  
экспертизы»**



**МИНИСТЕРСТВО КУЛЬТУРЫ  
РОССИЙСКОЙ ФЕДЕРАЦИИ**

**ПРИКАЗ**

*от 11 октября 2021 г.*

Москва

№ 1668

**Об аттестации экспертов по проведению государственной  
историко-культурной экспертизы**

В соответствии с Федеральным законом от 25 июня 2002 г. № 73-ФЗ «Об объектах культурного наследия (памятниках истории и культуры) народов Российской Федерации», пунктом 9 Положения о государственной историко-культурной экспертизе, утвержденного постановлением Правительства Российской Федерации от 15 июля 2009 г. № 569, Положением о порядке аттестации экспертов по проведению государственной историко-культурной экспертизы, утвержденным приказом Минкультуры России от 26 августа 2010 г. № 563 (в редакции приказа Минкультуры России от 17 октября 2011 г. № 1003), руководствуясь Положением об аттестационной комиссии Минкультуры России, утвержденным приказом Минкультуры России от 29 декабря 2011 г. № 1276, протоколом заседания аттестационной комиссии Министерства культуры Российской Федерации по аттестации экспертов по проведению государственной историко-культурной экспертизы от 29 сентября 2021 г.,  
**п р и к а з ы в а ю:**

1. Аттестовать экспертов по проведению государственной историко-культурной экспертизы согласно приложению к настоящему приказу.

2. Департаменту государственной охраны культурного наследия (Р.А.Рыбало) обеспечить размещение информации об аттестованных экспертах на официальном сайте Минкультуры России в сети Интернет.

3. Контроль за исполнением настоящего приказа оставляю за собой.

Первый заместитель Министра



С.Г.Обрывалин

Приложение  
к приказу Министерства культуры  
Российской Федерации  
от « 11 » *сентября* 2021 г.  
№ 1668

Аттестованные эксперты по проведению  
государственной историко-культурной экспертизы

№ п/ п	Фамилия, имя, отчество соискателя	Решение о присвоении статуса аттестованного эксперта:
1.	Абуханов Абдурахман Залимханович	<ul style="list-style-type: none"> <li>- выявленные объекты культурного наследия в целях обоснования целесообразности включения данных объектов в реестр;</li> <li>- документы, обосновывающие включение объектов культурного наследия в реестр;</li> <li>- проектная документация на проведение работ по сохранению объектов культурного наследия;</li> <li>- документация или разделы документации, обосновывающие меры по обеспечению сохранности объекта культурного наследия, включенного в реестр, выявленного объекта культурного наследия либо объекта, обладающего признаками объекта культурного наследия, при проведении земляных, мелиоративных, хозяйственных работ, указанных в статье 30 Федерального закона от 25.06.2002 № 73-ФЗ «Об объектах культурного наследия (памятниках истории и культуры) народов Российской Федерации» (далее – Федеральный закон) работ по использованию лесов и иных работ в границах территории объекта культурного наследия либо на земельном участке, непосредственно связанном с земельным участком в границах территории объекта культурного наследия.</li> </ul>
2.	Аксенов Виктор Викторович	<ul style="list-style-type: none"> <li>- выявленные объекты культурного наследия в целях обоснования целесообразности включения данных объектов в реестр;</li> <li>- документы, обосновывающие включение объектов культурного наследия в реестр;</li> <li>- документы, обосновывающие изменение категории историко-культурного значения объекта культурного наследия;</li> <li>- проектная документация на проведение работ по сохранению объектов культурного наследия;</li> </ul>

		<ul style="list-style-type: none"> <li>- документы, обосновывающие включение объектов культурного наследия в реестр;</li> <li>- документы, обосновывающие изменение категории историко-культурного значения объекта культурного наследия;</li> <li>- документы, обосновывающие отнесение объекта культурного наследия к историко-культурным заповедникам, особо ценным объектам культурного наследия народов Российской Федерации либо объектам всемирного культурного и природного наследия;</li> <li>- проектная документация на проведение работ по сохранению объектов культурного наследия.</li> </ul>
23.	Поляков Андрей Владимирович	<ul style="list-style-type: none"> <li>- выявленные объекты культурного наследия в целях обоснования целесообразности включения данных объектов в реестр;</li> <li>- документы, обосновывающие включение объектов культурного наследия в реестр;</li> <li>- документы, обосновывающие исключение объектов культурного наследия из реестра;</li> <li>- земли, подлежащие воздействию земляных, строительных, мелиоративных, хозяйственных работ, предусмотренных статьей 25 Лесного кодекса Российской Федерации работ по использованию лесов (за исключением работ, указанных в пунктах 3, 4 и 7 части 1 статьи 25 Лесного кодекса Российской Федерации) и иных работ, в случае, если указанные земли расположены в границах территорий, утвержденных в соответствии с пунктом 34.2 пункта 1 статьи 9 Федерального закона;</li> <li>- документация или разделы документации, обосновывающие меры по обеспечению сохранности объекта культурного наследия, включенного в реестр, выявленного объекта культурного наследия либо объекта, обладающего признаками объекта культурного наследия, при проведении земляных, мелиоративных, хозяйственных работ, указанных в статье 30 Федерального закона работ по использованию лесов и иных работ в границах территории объекта культурного наследия либо на земельном участке, непосредственно связанном с земельным участком в границах территории объекта культурного наследия;</li> <li>- документация, за исключением научных отчетов о выполненных археологических полевых работах, содержащая результаты исследований, в соответствии с которыми определяется наличие или отсутствие</li> </ul>

		<p>объектов, обладающих признаками объекта культурного наследия, на земельных участках, подлежащих воздействию земляных, строительных, мелиоративных, хозяйственных работ, указанных в статье 30 Федерального закона работ по использованию лесов и иных работ.</p>
24.	Прямухин Алексей Николаевич	<ul style="list-style-type: none"> <li>- выявленные объекты культурного наследия в целях обоснования целесообразности включения данных объектов в реестр;</li> <li>- документы, обосновывающие включение объектов культурного наследия в реестр;</li> <li>- земли, подлежащие воздействию земляных, строительных, мелиоративных, хозяйственных работ, предусмотренных статьей 25 Лесного кодекса Российской Федерации работ по использованию лесов (за исключением работ, указанных в пунктах 3, 4 и 7 части 1 статьи 25 Лесного кодекса Российской Федерации) и иных работ, в случае, если указанные земли расположены в границах территорий, утвержденных в соответствии с пунктом 34.2 пункта 1 статьи 9 Федерального закона;</li> <li>- документация или разделы документации, обосновывающие меры по обеспечению сохранности объекта культурного наследия, включенного в реестр, выявленного объекта культурного наследия либо объекта, обладающего признаками объекта культурного наследия, при проведении земляных, мелиоративных, хозяйственных работ, указанных в статье 30 Федерального закона работ по использованию лесов и иных работ в границах территории объекта культурного наследия либо на земельном участке, непосредственно связанном с земельным участком в границах территории объекта культурного наследия;</li> <li>- документация, за исключением научных отчетов о выполненных археологических полевых работах, содержащая результаты исследований, в соответствии с которыми определяется наличие или отсутствие объектов, обладающих признаками объекта культурного наследия, на земельных участках, подлежащих воздействию земляных, строительных, мелиоративных, хозяйственных работ, указанных в статье 30 Федерального закона работ по использованию лесов и иных работ.</li> </ul>

25.	Сахновский Виктор Александрович	<ul style="list-style-type: none"><li>- выявленные объекты культурного наследия в целях обоснования целесообразности включения данных объектов в реестр;</li><li>- документы, обосновывающие включение объектов культурного наследия в реестр;</li><li>- проектная документация на проведение работ по сохранению объектов культурного наследия;</li><li>- документация или разделы документации, обосновывающие меры по обеспечению сохранности объекта культурного наследия, включенного в реестр, выявленного объекта культурного наследия либо объекта, обладающего признаками объекта культурного наследия, при проведении земляных, мелиоративных, хозяйственных работ, указанных в статье 30 Федерального закона работ по использованию лесов и иных работ в границах территории объекта культурного наследия либо на земельном участке, непосредственно связанном с земельным участком в границах территории объекта культурного наследия.</li></ul>
26.	Субботин Андрей Викторович	<ul style="list-style-type: none"><li>- выявленные объекты культурного наследия в целях обоснования целесообразности включения данных объектов в реестр;</li><li>- документы, обосновывающие включение объектов культурного наследия в реестр;</li><li>- документы, обосновывающие исключение объектов культурного наследия из реестра;</li><li>- земли, подлежащие воздействию земляных, строительных, мелиоративных, хозяйственных работ, предусмотренных статьей 25 Лесного кодекса Российской Федерации работ по использованию лесов (за исключением работ, указанных в пунктах 3, 4 и 7 части 1 статьи 25 Лесного кодекса Российской Федерации) и иных работ, в случае, если указанные земли расположены в границах территорий, утвержденных в соответствии с пунктом 34.2 пункта 1 статьи 9 Федерального закона;</li><li>- документация или разделы документации, обосновывающие меры по обеспечению сохранности объекта культурного наследия, включенного в реестр, выявленного объекта культурного наследия либо объекта, обладающего признаками объекта культурного наследия, при проведении земляных, мелиоративных, хозяйственных работ, указанных в статье 30 Федерального закона работ по использованию лесов и иных работ в границах территории объекта культурного</li></ul>



		<p>наследия либо на земельном участке, непосредственно связанном с земельным участком в границах территории объекта культурного наследия;</p> <ul style="list-style-type: none"> <li>- документация, за исключением научных отчетов о выполненных археологических полевых работах, содержащая результаты исследований, в соответствии с которыми определяется наличие или отсутствие объектов, обладающих признаками объекта культурного наследия, на земельных участках, подлежащих воздействию земляных, строительных, мелиоративных, хозяйственных работ, указанных в статье 30 Федерального закона работ по использованию лесов и иных работ.</li> </ul>
27.	Сурков Алексей Владимирович	<ul style="list-style-type: none"> <li>- выявленные объекты культурного наследия в целях обоснования целесообразности включения данных объектов в реестр;</li> <li>- документы, обосновывающие включение объектов культурного наследия в реестр;</li> <li>- документация или разделы документации, обосновывающие меры по обеспечению сохранности объекта культурного наследия, включенного в реестр, выявленного объекта культурного наследия либо объекта, обладающего признаками объекта культурного наследия, при проведении земляных, мелиоративных, хозяйственных работ, указанных в статье 30 Федерального закона работ по использованию лесов и иных работ в границах территории объекта культурного наследия либо на земельном участке, непосредственно связанном с земельным участком в границах территории объекта культурного наследия;</li> <li>- документация, за исключением научных отчетов о выполненных археологических полевых работах, содержащая результаты исследований, в соответствии с которыми определяется наличие или отсутствие объектов, обладающих признаками объекта культурного наследия, на земельных участках, подлежащих воздействию земляных, строительных, мелиоративных, хозяйственных работ, указанных в статье 30 Федерального закона работ по использованию лесов и иных работ.</li> </ul>
28.	Тарновский Владимир Викторович	<ul style="list-style-type: none"> <li>- выявленные объекты культурного наследия в целях обоснования целесообразности включения данных объектов в реестр;</li> <li>- документы, обосновывающие включение объектов культурного наследия в реестр;</li> </ul>

*Приложение 13*

**Выдержки из приказа № 235 от 01.03.2022 г.  
«Об утверждении статуса аттестованного эксперта по  
проведению государственной историко-культурной  
экспертизы»**



**МИНИСТЕРСТВО КУЛЬТУРЫ  
РОССИЙСКОЙ ФЕДЕРАЦИИ**

**ПРИКАЗ**

*от 1 марта 2022 г.*

Москва

№ 235

**Об аттестации экспертов по проведению государственной  
историко-культурной экспертизы**

В соответствии с Федеральным законом от 25 июня 2002 г. № 73-ФЗ «Об объектах культурного наследия (памятниках истории и культуры) народов Российской Федерации», пунктом 9 Положения о государственной историко-культурной экспертизе, утвержденного постановлением Правительства Российской Федерации от 15 июля 2009 г. № 569, Положением о порядке аттестации экспертов по проведению государственной историко-культурной экспертизы, утвержденным приказом Минкультуры России от 26 августа 2010 г. № 563 (в редакции приказа Минкультуры России от 17 октября 2011 г. № 1003), руководствуясь Положением об аттестационной комиссии Минкультуры России, утвержденным приказом Минкультуры России от 29 декабря 2011 г. № 1276, протоколом заседания аттестационной комиссии Министерства культуры Российской Федерации по аттестации экспертов по проведению государственной историко-культурной экспертизы от 17 февраля 2022 г.,  
п р и к а з ы в а ю:

1. Аттестовать экспертов по проведению государственной историко-культурной экспертизы согласно приложению к настоящему приказу.

2. Департаменту государственной охраны культурного наследия (Р.А.Рыбало) обеспечить размещение информации об аттестованных экспертах на официальном сайте Минкультуры России в сети Интернет.

3. Контроль за исполнением настоящего приказа оставляю за собой.

Первый заместитель Министра



С.Г.Обрывалин

Приложение  
к приказу Министерства культуры  
Российской Федерации  
от « 1 » мая 2022 г.  
№ 255

Аттестованные эксперты по проведению  
государственной историко-культурной экспертизы

№ п/ п	Фамилия, имя, отчество соискателя	Решение о присвоении статуса аттестованного эксперта:
1.	Мялк Анна Вадимовна	<ul style="list-style-type: none"> <li>- выявленные объекты культурного наследия в целях обоснования целесообразности включения данных объектов в реестр;</li> <li>- документы, обосновывающие включение объектов культурного наследия в реестр;</li> <li>- документы, обосновывающие исключение объектов культурного наследия из реестра;</li> <li>- документы, обосновывающие изменение категории историко-культурного значения объекта культурного наследия;</li> <li>- документы, обосновывающие отнесение объекта культурного наследия к историко-культурным заповедникам, особо ценным объектам культурного наследия народов Российской Федерации либо объектам всемирного культурного и природного наследия;</li> <li>- проектная документация на проведение работ по сохранению объектов культурного наследия;</li> <li>- документация или разделы документации, обосновывающие меры по обеспечению сохранности объекта культурного наследия, включенного в реестр, выявленного объекта культурного наследия либо объекта, обладающего признаками объекта культурного наследия, при проведении земляных, мелиоративных, хозяйственных работ, указанных в статье 30 Федерального закона от 25.06.2002 № 73-ФЗ «Об объектах культурного наследия (памятниках истории и культуры) народов Российской Федерации» (далее – Федеральный закон) работ по использованию лесов и иных работ в границах территории объекта культурного наследия либо на земельном участке, непосредственно</li> </ul>

		<p>связанном с земельным участком в границах территории объекта культурного наследия;</p> <ul style="list-style-type: none"> <li>- проекты зон охраны объекта культурного наследия;</li> <li>- документация, обосновывающая границы защитной зоны объекта культурного наследия.</li> </ul>
24.	Рубель Александр Андреевич	<ul style="list-style-type: none"> <li>- проекты зон охраны объекта культурного наследия.</li> </ul>
25.	Садыков Тимур Рашитович	<ul style="list-style-type: none"> <li>- выявленные объекты культурного наследия в целях обоснования целесообразности включения данных объектов в реестр;</li> <li>- документы, обосновывающие включение объектов культурного наследия в реестр.</li> </ul>
26.	Соловьев Сергей Львович	<ul style="list-style-type: none"> <li>- выявленные объекты культурного наследия в целях обоснования целесообразности включения данных объектов в реестр;</li> <li>- земли, подлежащие воздействию земляных, строительных, мелиоративных, хозяйственных работ, предусмотренных статьей 25 Лесного кодекса Российской Федерации работ по использованию лесов (за исключением работ, указанных в пунктах 3, 4 и 7 части 1 статьи 25 Лесного кодекса Российской Федерации) и иных работ, в случае, если указанные земли расположены в границах территорий, утвержденных в соответствии с пунктом 34.2 пункта 1 статьи 9 Федерального закона;</li> <li>- документы, обосновывающие включение объектов культурного наследия в реестр;</li> <li>- документы, обосновывающие исключение объектов культурного наследия из реестра;</li> <li>- документация, за исключением научных отчетов о выполненных археологических полевых работах, содержащая результаты исследований, в соответствии с которыми определяется наличие или отсутствие объектов, обладающих признаками объекта культурного наследия, на земельных участках, подлежащих воздействию земляных, строительных, мелиоративных, хозяйственных работ, указанных в статье 30 Федерального закона работ по использованию лесов и иных работ;</li> <li>- документация или разделы документации, обосновывающие меры по обеспечению сохранности объекта культурного наследия, включенного в реестр, выявленного объекта культурного наследия либо</li> </ul>

		объекта, обладающего признаками объекта культурного наследия, при проведении земляных, мелиоративных, хозяйственных работ, указанных в статье 30 Федерального закона работ по использованию лесов и иных работ в границах территории объекта культурного наследия либо на земельном участке, непосредственно связанном с земельным участком в границах территории объекта культурного наследия.
27.	Шуმიлова Ольга Викторовна	- проектная документация на проведение работ по сохранению объектов культурного наследия.
28.	Юдин Александр Иванович	<ul style="list-style-type: none"> <li>- выявленные объекты культурного наследия в целях обоснования целесообразности включения данных объектов в реестр;</li> <li>- земли, подлежащие воздействию земляных, строительных, мелиоративных, хозяйственных работ, предусмотренных статьей 25 Лесного кодекса Российской Федерации работ по использованию лесов (за исключением работ, указанных в пунктах 3, 4 и 7 части 1 статьи 25 Лесного кодекса Российской Федерации) и иных работ, в случае, если указанные земли расположены в границах территорий, утвержденных в соответствии с пунктом 34.2 пункта 1 статьи 9 Федерального закона;</li> <li>- документы, обосновывающие включение объектов культурного наследия в реестр;</li> <li>- документы, обосновывающие исключение объектов культурного наследия из реестра;</li> <li>- документация, за исключением научных отчетов о выполненных археологических полевых работах, содержащая результаты исследований, в соответствии с которыми определяется наличие или отсутствие объектов, обладающих признаками объекта культурного наследия, на земельных участках, подлежащих воздействию земляных, строительных, мелиоративных, хозяйственных работ, указанных в статье 30 Федерального закона работ по использованию лесов и иных работ;</li> <li>- документация или разделы документации, обосновывающие меры по обеспечению сохранности объекта культурного наследия, включенного в реестр, выявленного объекта культурного наследия либо объекта, обладающего признаками объекта культурного наследия, при проведении земляных, мелиоративных, хозяйственных работ, указанных в статье 30</li> </ul>



		Федерального закона работ по использованию лесов и иных работ в границах территории объекта культурного наследия либо на земельном участке, непосредственно связанном с земельным участком в границах территории объекта культурного наследия.
--	--	--

---