

АКТ

по результатам ГОСУДАРСТВЕННОЙ ИСТОРИКО-КУЛЬТУРНОЙ ЭКСПЕРТИЗЫ
раздела документации, обосновывающего меры по обеспечению сохранности
объекта культурного наследия регионального значения «Жилой комплекс Первого
Бассейного товарищества квартирохозяев с территорией и оградами по ул.
Некрасова и Греческому пр.» (Санкт–Петербург, ул. Некрасова, д. 58, лит. А, ул.
Некрасова, д. 60, лит. А, Греческий пр., д. 12, лит. А, Виленский пер., д. 17/5, лит. А),
при проведении земляных, строительных, мелиоративных, хозяйственных работ,
указанных в статье 30 Федерального закона от 25.06.2002 №73-ФЗ «Об объектах
культурного наследия (памятниках истории и культуры) народов Российской
Федерации», работ по использованию лесов и иных работ: «Раздел по обеспечению
сохранности объекта культурного наследия регионального значения «Жилой
комплекс Первого Бассейного товарищества квартирохозяев с территорией и
оградами по ул. Некрасова и Греческому пр.» по адресу: Санкт–Петербург, ул.
Некрасова, д. 58, лит. А, ул. Некрасова, д. 60, лит. А, Греческий пр., д. 12, лит. А,
Виленский пер., д. 17/5, лит. А, при реализации проектного решения:
«Реконструкция зданий, расположенных на земельном участке по адресу: Санкт-
Петербург, Виленский переулок, дом 19, литера А, для размещения Государственной
жилищной инспекции Санкт-Петербурга»».

ООО «Центр Инженерных Изысканий В Строительстве», 114-ОК23-01-СОКН, 2024г.

Санкт-Петербург,

2024 г.

Настоящая государственная историко-культурная экспертиза проведена аттестованным экспертом на основании договора на проведение государственной историко-культурной экспертизы от 23.05.2024 № 169 и дополнительного соглашения от 09.08.2024 г. к Договору подряда №169 от 23.05.2024 г. (приложение № 4).

а. Дата начала и окончания проведения экспертизы

Настоящая государственная историко-культурная экспертиза проведена в период с 23 мая 2024 по 31 мая 2024 г., с 23 октября 2024 г. по 25 октября 2024 г.

б. Место проведения экспертизы

Санкт-Петербург.

в. Заказчик экспертизы

ООО «Центр инженерных изысканий в строительстве» (194362, г. Санкт-Петербург, Парголово, ул. Ленина д. 52, к. 2, лит. А, пом. 1-Н, ИНН78022843810).

г. Сведения об эксперте

Полетайкин Вячеслав Владимирович – образование высшее (Архитектура (Красноярский инженерно-строительный институт – в настоящее время Федеральное государственное бюджетное образовательное учреждение высшего образования «Архитектурный институт Сибирского федерального университета»); Реставрация (Федеральное государственное бюджетное образовательное учреждение высшего образования «Санкт-Петербургский государственный архитектурно-строительный университет»), кандидат архитектуры («Ленинградский инженерно-строительный институт», в настоящее время Федеральное государственное бюджетное образовательное учреждение высшего образования «Санкт-Петербургский архитектурно-строительный университет» – аспирантура). Стаж работы – 33 года. Место работы – ООО «Архи-Метрика», должность – генеральный директор (штатный сотрудник организации, приказ о приеме на работу № 1/К).

Аттестован в качестве государственного эксперта по проведению следующей экспертной деятельности (объектов экспертизы) (приказ Министерства культуры Российской Федерации от 19.12.2023 г. № 3399):

- выявленные объекты культурного наследия в целях обоснования целесообразности включения данных объектов в реестр;
- документы, обосновывающие включение объектов культурного наследия в реестр;

- проектная документация на проведение работ по сохранению объектов культурного наследия;

- документация или разделы документации, обосновывающие меры по обеспечению сохранности объекта культурного наследия, включенного в реестр, выявленного объекта культурного наследия, либо объекта, обладающего признаками объекта культурного наследия при проведении земляных, мелиоративных, хозяйственных работ, указанных в статье 30 Федерального закона работ по использованию лесов и иных работ в границах территории объекта культурного наследия либо на земельном участке, непосредственно связанном с земельным участком в границах территории объекта культурного наследия.

д. Информация о том, что в соответствии с законодательством Российской Федерации эксперт несет ответственность за достоверность сведений, изложенных в заключении

Настоящая государственная историко-культурная экспертиза проведена в соответствии со статьями 28, 29, 30, 31, 32 Федерального закона от 25.06.2002 №73-ФЗ «Об объектах культурного наследия (памятниках истории и культуры) народов Российской Федерации» и Положением о государственной историко-культурной экспертизе, утвержденным Постановлением Правительства Российской Федерации от 15.07.2009 г. №569.

Настоящим подтверждаю, что предупрежден об ответственности за достоверность сведений, изложенных в заключении экспертизы, в соответствии с законодательством Российской Федерации, содержание которого нам известно и понятно.

В.В. Полетайкин

е. Цели и объекты экспертизы

Цель экспертизы:

Обеспечение сохранности объектов культурного наследия, включенных в реестр, выявленных объектов культурного наследия либо объектов, обладающих признаками объекта культурного наследия (объекта культурного наследия регионального значения «Жилой комплекс Первого Бассейного товарищества квартирохозяев с территорией и оградами по ул. Некрасова и Греческому пр.» (Санкт–Петербург, ул. Некрасова, д. 58, лит. А, ул. Некрасова, д. 60, лит. А, Греческий пр., д. 12, лит. А, Виленский пер., д. 17/5, лит. А): здания по адресу: Санкт-Петербург, Греческий пр., д. 12, лит. А и здания по адресу: Санкт-Петербург, Виленский пер., д. 17/5, лит. А) при проведении земляных, строительных, мелиоративных, хозяйственных работ, указанных в статье 30 Федерального закона от

25.06.2002 №73-ФЗ «Об объектах культурного наследия (памятниках истории и культуры) народов Российской Федерации», работ по использованию лесов и иных работ: «Раздел по обеспечению сохранности объекта культурного наследия регионального значения «Жилой комплекс Первого Бассейного товарищества квартирохозяев с территорией и оградами по ул. Некрасова и Греческому пр.» по адресу: Санкт–Петербург, ул. Некрасова, д. 58, лит. А, ул. Некрасова, д. 60, лит. А, Греческий пр., д. 12, лит. А, Виленский пер., д. 17/5, лит. А, при реализации проектного решения: «Реконструкция зданий, расположенных на земельном участке по адресу: Санкт-Петербург, Виленский переулок, дом 19, литера А, для размещения Государственной жилищной инспекции Санкт-Петербурга»», шифр: 114-ОК23-01-СОКН, разработанный ООО «ЦИИВС» в 2024 году.

Объект экспертизы:

Раздел документации, обосновывающий меры по обеспечению сохранности объектов культурного наследия, включенных в реестр, выявленных объектов культурного наследия либо объектов, обладающих признаками объекта культурного наследия (объекта культурного наследия регионального значения «Жилой комплекс Первого Бассейного товарищества квартирохозяев с территорией и оградами по ул. Некрасова и Греческому пр.» (Санкт–Петербург, ул. Некрасова, д. 58, лит. А, ул. Некрасова, д. 60, лит. А, Греческий пр., д. 12, лит. А, Виленский пер., д. 17/5, лит. А): здания по адресу: Санкт-Петербург, Греческий пр., д. 12, лит. А и здания по адресу: Санкт-Петербург, Виленский пер., д. 17/5, лит. А) при проведении земляных, строительных, мелиоративных, хозяйственных работ, указанных в статье 30 Федерального закона от 25.06.2002 №73-ФЗ «Об объектах культурного наследия (памятниках истории и культуры) народов Российской Федерации», работ по использованию лесов и иных работ, включающий оценку воздействия таких работ на указанные объекты и содержащие меры по обеспечению сохранности указанных объектов при проведении таких работ в границах территорий указанных объектов либо на земельном участке, непосредственно связанном с земельным участком в границах территорий указанных объектов: «Раздел по обеспечению сохранности объекта культурного наследия регионального значения «Жилой комплекс Первого Бассейного товарищества квартирохозяев с территорией и оградами по ул. Некрасова и Греческому пр.» по адресу: Санкт–Петербург, ул. Некрасова, д. 58, лит. А, ул. Некрасова, д. 60, лит. А, Греческий пр., д. 12, лит. А, Виленский пер., д. 17/5, лит. А, при реализации проектного решения: «Реконструкция зданий, расположенных на земельном участке по адресу: Санкт-Петербург, Виленский переулок, дом 19, литера А, для размещения Государственной жилищной инспекции Санкт-Петербурга»», шифр: 114-ОК23-01-СОКН, разработанный ООО «ЦИИВС» в 2024 году.

ж. Перечень документов, предоставленных заказчиком или полученных экспертом самостоятельно:

Перечень документов, предоставленных заказчиком:

- Раздел документации «Раздел по обеспечению сохранности объекта культурного наследия регионального значения «Жилой комплекс Первого Бассейного товарищества квартирохозяев с территорией и оградами по ул. Некрасова и Греческому пр.» по адресу: Санкт–Петербург, ул. Некрасова, д. 58, лит. А, ул. Некрасова, д. 60, лит. А, Греческий пр., д. 12, лит. А, Виленский пер., д. 17/5, лит. А, при реализации проектного решения: «Реконструкция зданий, расположенных на земельном участке по адресу: Санкт-Петербург, Виленский переулок, дом 19, литера А, для размещения Государственной жилищной инспекции Санкт-Петербурга»» (шифр: 114-ОК23-01-СОКН), разработанная ООО «Центр Инженерных Изысканий В Строительстве» в 2024 г;
- Письмо Комитета по государственному контролю, использованию и охране памятников истории и культуры исх. №01-43-21379/23-0-1 от 06.09.2023 г.;
- Заключение Комитета по государственному контролю, использованию и охране памятников истории и культуры №01-43-264/24-0-1 от 29.02.2024 г.;
- Решение Малого Совета Санкт Петербургского горсовета № 327 от 07.09.1993 г./ Приказ МК РФ №116139-р от 16.10.2017 г.;
- Распоряжение Комитета по государственному контролю, использованию и охране памятников истории и культуры №263-рп от 06.03.2024 г. «Об утверждении предмета охраны объекта культурного наследия регионального значения «Жилой комплекс Первого Бассейного товарищества квартирохозяев с территорией и оградами по ул. Некрасова и Греческому пр.»»;
- Распоряжение Комитета по государственному контролю, использованию и охране памятников истории и культуры №10-247 от 22.06.2015 г.;
- Паспорт объекта культурного наследия регионального значения «Жилой комплекс Первого Бассейного товарищества квартирохозяев с территорией и оградами по ул. Некрасова и Греческому пр.»;
- Письмо Комитета по государственному контролю, использованию и охране памятников истории и культуры №01-46-2645/23-0-1 от 10.10.2023 г.;
- Схема планировочной организации земельного участка. М 1:500;
- Иконографические материалы. Архивная топография;
- Градостроительный план земельного участка № РФ-78-1-40-000-2023-0204;
- Схема расположения на земельных участках и кварталах по данным публичной кадастровой карты;

- Выписка из Единого государственного реестра недвижимости об объекте недвижимости от 19.07.2023 г. (кадастровый номер ЗУ № 78:31:0001038:7);
- Выписка из Единого государственного реестра недвижимости об объекте недвижимости от 08.05.2024 г. (кадастровый номер ЗУ № 78:31:0001038:5);
- Выписка из Единого государственного реестра недвижимости об объекте недвижимости от 15.03.2024 г. (кадастровый номер ЗУ № 78:31:0001038:2001).

Перечень документов, полученных экспертом самостоятельно:

В соответствии с договором на проведение государственной историко-культурной экспертизы сбор документов (сведений), указанных в пункте 15 Положения о государственной историко-культурной экспертизе, утвержденного постановлением Правительства Российской Федерации от 25.04.2024 № 530, осуществляется заказчиком.

з. Сведения об обстоятельствах, повлиявших на процесс проведения и результаты экспертизы

Отсутствуют.

и. Сведения о проведенных исследованиях с указанием примененных методов, объема и характера выполненных работ и их результатов

Настоящая экспертиза проведена в соответствии с Федеральным законом от 25.06.2002 № 73-ФЗ «Об объектах культурного наследия (памятниках истории и культуры) народов Российской Федерации» (далее по тексту Акта - Закон), Положением о государственной историко-культурной экспертизе, утвержденным Постановлением Правительства Российской Федерации от 15.07.2009 № 569.

В рамках настоящей экспертизы экспертом были проведены следующие исследования:

Архивно-библиографическое исследование в объеме, необходимом для принятия экспертом соответствующих решений, с целью выявления материалов, содержащих сведения по истории освоения участка, включая перестройки, утраты, реконструкции, проведение ремонтно-реставрационных работ. В рамках архивно-библиографических исследований была изучена библиография в Русском фонде Российской национальной библиотеке (РНБ), Библиотеке Академии Наук, фонды государственного исторического архива.

В ходе проведения архивно-библиографического исследования были выявлены документы и материалы, относящиеся к объекту экспертизы.

Так же в рамках настоящей экспертизы, экспертом были выполнены натурные исследования объекта.

При проведении экспертизы эксперт соблюдал принципы проведения экспертизы, установленные статьей 29 Федерального закона «Об объектах культурного наследия (памятниках истории и культуры) народов Российской Федерации», обеспечивал объективность, всесторонность и полноту проводимых исследований, а также достоверность и обоснованность своих выводов; самостоятельно оценивал результаты исследований, ответственно и точно формулировал выводы в пределах своей компетенции.

Исследования проводились на основе принципов научной обоснованности, объективности и законности, презумпции сохранности объектов культурного наследия, соблюдения требований безопасности в отношении объектов культурного наследия, а также объектов культурного наследия, расположенных на непосредственно прилегающей территории, достоверности и полноты информации.

Указанные исследования были проведены с применением методов натурального, историко-архивного и историко-архитектурного анализа в объеме, достаточном для обоснования вывода государственной историко-культурной экспертизы. Результаты исследований, проведенных в рамках экспертизы, были оформлены в виде настоящего акта.

к. Факты и сведения, выявленные и установленные в результате проведенных исследований

Краткие исторические сведения по объекту культурного наследия регионального значения «Жилой комплекс Первого Басейного товарищества квартирохозяев с территорией и оградами по ул. Некрасова и Греческому пр.»:

Объект культурного наследия регионального значения «Жилой комплекс Первого Басейного товарищества квартирохозяев с территорией и оградами по ул. Некрасова и Греческому пр.» расположен в квартале, ограниченном улицей Некрасова, Греческим проспектом, Виленским переулком и Фонтанной улицей; состоит из четырех корпусов сложной конфигурации.

Рассматриваемый участок находился в полковой слободе Преображенского полка и долгое время оставался незастроенным. На этом месте располагались огороды лейб-гвардии Преображенского Полка и полковая баня, зафиксированные на плане Санкт-Петербурга 1828 г. Деревянная застройка участка была хаотичной.

Позднее полк сдавал участок различным арендаторам, в числе которых были антрепренеры частных театров. С середины 1880-х гг. в глубине участка (№ 58 по улице Некрасова) располагался летний театр, называвшийся при первом директоре, В.А.

Николаеве-Соколовском, «Новым Эрмитажем». В 1899-м г. его переименовали в «Олимпию», затем – в «Новый летний театр». Здесь ставились оперы («Травиата», «Риголетто», «Евгений Онегин» и др.) и оперетты с участием Л.В. Собинова, А.Д. Вяльцевой и других известных певцов. Деревянное здание театра горело, в начале XX в. его планировали реконструировать, но в конечном итоге разобрали.

В начале XX в. в Петербурге появились кооперативы по строительству домов на паях – Товарищество по устройству постоянных или собственных квартир. Товарищества предлагали не нанимать квартиры в доходных домах, а, создав общий необходимый капитал, построить дом коллективного владения. Устройство собственного жилья на средства коллективного заказчика должно помочь «избавиться от квартирной нужды».

Первое Общество собственников жилищ было учреждено в Петербурге в 1903 г. Гражданский инженер А.И. Зазерский в 1909 г. организовал Товарищество для устройства постоянных квартир «в Литейной части, где в настоящее время ощущается нужда в удобных квартирах для интеллигентных кругов столичного населения. Квартирный вопрос в этой части города является крайне обостренным вследствие высокой расценки квартир». С именем А.И. Зазерского связано возведение крупных домов для квартирохозяев на Каменноостровском проспекте, 73-75, набережной Карповки, 19, улице Комиссара Смирнова, 15.

В январе 1912 г. учредители Бассейного товарищества собственников квартир во главе с архитекторами А.И. Зазерским и Э.Ф. Виррихом приобрели у лейб-гвардии Преображенского полка обширный земельный участок между Бассейной (ныне – улица Некрасова) улицей, 58 и 60, Греческим проспектом, 10 и 12, Фонтанной улицей, 3 и 5 и Виленским переулком, 17.

К этому времени окружающая застройка была, в основном, сформирована. Напротив участка, приобретенного товариществом, находилось здание Второго Училищного дома им. императора Александра II (сейчас в здании располагается гимназия № 166), возведенное в 1899 – 1900 гг. гражданским инженером Б.А. Бржостовским на месте деревянного дома, где жил В.Г. Короленко (Греческий пр., д. 8, Прудковский пер., д. 1). В застройку также входило здание Третьего реального училища (ныне – гимназия № 155), устроенное по проекту архитектора А.Ф. Красовского в 1895 – 1897 гг. (Греческий пр., д. 21, 6-я Советская ул., д. 2, 7-я Советская ул., д. 1). Угловой участок на пересечении Греческого проспекта и 7-й Советской улицы занимал доходный дом, построенный в 1890-е гг. техником М.А. Андреевым. И, наконец, в 1902 – 1904 гг. гражданский инженер А.И. Стюнкель возвел пятиэтажный лечебный корпус и жилой дом Евангелической женской больницы. Дом № 56 по улице Некрасова вплотную подходил к границе участка, на котором появилось одно из

зданий комплекса. Возведенный в 1900 г. в характере эклектики архитектором П.И. Гилевым, это здание образует единый массив с домом № 58.

Проект жилого комплекса Первого Бассейного товарищества квартирохозяев был заказан академику архитектуры Э.Ф. Вирриху и гражданскому инженеру А.И. Зазерскому. Зодчие разработали генеральный план застройки в 1912 г. Пространственным ядром служит внутриквартальный Г-образный проезд. Два курдонера с Бассейной улицы и Греческого проспекта соединяются в центре, образуя внутриворовую площадь со сквером. Проезд также отделяет от остальных корпусов угловой дом (ул. Некрасова, д. 60, Греческий пр., д. 10), поделенный крестообразными корпусами на четыре внутренних двора. Посередине размещен лестнично-лифтовой узел, обслуживающий по восемь квартир на каждом этаже. Подобное решение давало экономию полезной площади.

Архитекторы создали сложную систему больших и малых дворовых пространств. Таким образом, также достигалась лучшая освещенность внутриквартальной застройки. Во дворы-колодцы выходят лестничные клетки и второстепенные помещения, тогда как лучшие комнаты ориентированы на улицы и широкие внутриворовые проезды.

Здания комплекса проектировались семиэтажными на подвалах. Верхний этаж предполагалось сделать мансардным.

Фасады здания, согласно проекту, были решены в характере ретроспективизма с обращением к мотивам раннего петербургского барокко и кардинально отличаются от выполненных в натуре. Проектные чертежи 1912 г. хранятся в Центральном государственном историческом архиве Санкт-Петербурга (ЦГИА СПб). По всей вероятности, изменение проекта было связано с привлечением к работе архитекторов «северного» модерна А.Ф. Бубыря и Н.В. Васильева (Н.В. Васильев был одним из соавторов Э.Ф. Вирриха по универмагу Гвардейского экономического общества, а часто работавший с ним А.Ф. Бубырь – однокурсником и товарищем А.И. Зазерского).

В целом фасады здания симметричны и упорядочены; их основными элементами являются эркеры, балконы и щипцы. Характер отделки – терразитовая штукатурка, расшитая рустом (в нижних этажах выполнена насечка под камень). В оформлении фасадов использованы скульптурные рельефы с изображениями человеческих фигур, птиц, букраний, маскарон, а также композиции стилизованного растительного и геометрического орнамента. Авторство скульптуры не установлено, однако автором зачастую называют Н.В. Васильева.

Квартиры комплекса предполагалось обеспечить вентиляционной системой, центральным горячим водопроводом, водяным отоплением, лифтами и пылевывсасывающими станциями, соединенными трубами со всеми квартирами. При

каждой кухне имелась холодная кладовая. В доме предусматривались механические прачечные с сушилками. На черных лестницах устроены балконы для чистки одежды. В мансардном этаже предполагался зал для общих собраний с помещениями гостиной, комнатой для курения и др. В первом этаже со стороны Бассейной улицы и части Греческого проспекта – устроены магазины для сдачи в наем. Предусматривалось, что доходы от магазинов и доходы от сдачи квартир в мансардном этаже будут покрываться в значительной степени расходы по управлению и содержанию дома. Устраиваемые под всем домом подвалы предназначались для помещения в них котлов и приборов центрального отопления, для склада топлива и устройства кладовых. Парадные лестницы проектируются с просторными и светлыми вестибюлями и с особыми уборными для проходящих. При каждой лестнице имеются помещения для швейцаров. Помещения для служащих в доме: квартиры старшего дворника, младших дворников и истопников, домовая контора и проч. размещались на первом этаже.

Во всем доме запроектировано 88 квартир для членов товарищества, 16 квартир в мансарде и 13 магазинов в первом этаже.

Весной 1912 г. начались строительные работы. Угловой корпус был окончен в первую очередь – к осени 1913 г. Сооружение основного массива комплекса продолжалось в течение 1914 г. Сохранились фиксационные чертежи лицевых фасадов по улице Некрасова и поэтажные планы, выполненные в 1914 г. сразу после завершения строительства первой очереди. Из-за военных и последовавших за ними революционных событий строительство так и не было завершено. Корпуса на углу Фонтанной улицы и улицы Красной связи (ныне – Виленского переулка) достраивались уже в 1927 г. в характере упрощенного конструктивизма архитектором Е.А. Левинсоном (первая осуществленная работа зодчего). Корпуса завершили формирование квартала.

В советский период квартиры в доме были превращены в коммунальные. В годы Великой Отечественной войны комплекс не пострадал.

В 1993 г. жилому комплексу зданий был присвоен статус объекта культурного наследия. Решением Малого Совета Санкт-Петербургского городского Совета народных депутатов № 327 от 07.09.1993 г. «Об объявлении памятниками истории и культуры объектов градостроительства и архитектуры Санкт-Петербурга» комплекс с наименованием: «Жилой комплекс Первого Бассейного товарищества квартирохозяев с территорией и оградами по ул. Некрасова и Греческому пр.», расположенный по адресу: г. Санкт-Петербург, Некрасова ул., 58, Фонтанная ул., 3, Некрасова ул., 60, Греческий пр., 10, Греческий пр., 12, Красной Связи ул., 17, Фонтанная ул., 5 включен в государственный

список недвижимых памятников градостроительства и архитектуры Санкт-Петербурга местного значения.

В целях упорядочения размещения проектируемых входных групп и принятия единообразного решения по организации входов была разработана проектная документация «Концепция фасадов по адресу: г. СПб, ул. Некрасова, дом № 58, лит. А», выполненная ООО «Росинстрой» в 2007 г. и согласованная в 2008 г. Концепцией предполагается устройство входов на лицевом фасаде здания под существующими эркерами, а также предусмотрено одинаковое по стилистике столярное заполнение дверных проемов (фрамуги с мелкой расстекловкой, что соответствует сохранившимся историческим чертежам фасадов зданий).

В рамках адресных программ «Фасады Санкт-Петербурга» и «Ремонт и реставрация фасадов и крыш зданий» с 2008 по 2014 гг. выполнен реставрационный ремонт лицевых фасадов, осуществлен ремонт кровли, конструкций балконов и лоджий зданий, расположенных по адресу: ул. Некрасова, д. 60, Греческий пр., д. 10, 12.

Здание по адресу: Санкт-Петербург, Греческий пр., д. 12, лит. А:

Сложное в плане здание на подвалах, состоящее из пятиэтажного с шестым (мансардным) этажом лицевого корпуса по Греческому проспекту, шестиэтажного с седьмым (мансардным) этажом корпуса, обращенного в курдонер, а также дворовых корпусов, которые образуют два внутренних двора.

Лицевой фасад и фасады курдонера решены в характере модерна. Фасады выполнены из терразитовой штукатурки. Материал цоколя – серый гранит.

В уровне 2 – 5-го этажей – эркеры с балконами в завершении на зауженных и ступенчатых основаниях. В уровне 3, 4, 5 и 6-го этажей (в том числе в завершении эркером) – балконы в одну и три световые оси, с металлическими коваными ограждениями геометрического рисунка и глухими оштукатуренными ограждениями.

Материал и характер отделки дворовых фасадов – гладкая штукатурка. Цоколь выполнен из известняковой скобы.

Здание построено в 1912-1914 гг. Архитекторы: Виррих Эрнест Францевич, Зазерский Алексей Иванович, Бубырь Алексей Федорович (участие (?)), Васильев Николай Васильевич, Пясецкий Владимир Николаевич (участие ?). Здание построено в составе жилого комплекса Бассейного товарищества.

Среди бывших жильцов дома немало известных имен, в их числе художник Иван Яковлевич Билибин (1876-1942), проживавший в доме в период 1915-1917 гг. В 1945 - 1957 гг. здесь проживала семья актера Аркадия Райкина (1911-1987 гг.). Федор Раззаков в своей книге Аркадий Райкин. Смехоностальгия. пишет: "... В конце того же 1944 года наш герой

со своим театром окончательно вернулся в Ленинград. А к моменту окончания войны семейство Райкиных сменило место жительства: переехало с улицы Рубинштейна, 23 в серый шестиэтажный дом-коммуналку №12 по Греческому проспекту. Три комнаты в квартире №9 заняли Райкин с женой и дочерью, а этажом ниже, в квартире №7, поселились его мать, сестры Белла, Соня и брат Максим. Последний так описывал их тогдашнее житье-бытье: "На Греческом мы прожили что-то лет двенадцать. ..."

1937-1938 гг.: в течение 2-х лет по 58-ой ст. УК РСФСР было расстреляно 5 жителей этого дома. - (Проживавших на момент ареста, а также бывших его жителей)

1. Бехтерев Петр Владимирович, 1888 г. р., уроженец г. Казань, русский, сын академика В. М. Бехтерева, беспартийный, окончил Петербургский политехнический институт, главный конструктор конструкторского отдела Остехбюро, проживал: г. Ленинград, Греческий пр., д. 12, кв. 33. Арестован 22 сентября 1937 г. Выездной сессией Военной коллегии Верховного суда СССР в г. Ленинград 23 февраля 1938 г. приговорен по ст. ст. 58-6-7-8-11 УК РСФСР к высшей мере наказания. Расстрелян в г. Ленинград 23 февраля 1938 г. (Его жена, врач Зинаида Васильевна Бехтерева осуждена на 8 лет ИТЛ.);

2. Вандер Борис Михайлович, 1900 (в протоколе Особой тройки 1902) г. р., уроженец г. Невель Витебской губ., еврей, сын кустика, член ВКП(б) в 1918-1936 гг., окончил Институт красной профессуры, зам. управляющего Ленкино в 1933-1935 гг., директор фабрики граммофонных пластинок в 1935-1936 гг., нач. коммерческой части фабрики ""Красный партизан"" (перед арестом рабочий), проживал: г. Ленинград, Греческий пр., д. 12, кв. 38. Арестован 24 ноября 1936 г. Выездной сессией Военной коллегии Верховного суда СССР в г. Ленинград 29 декабря 1936 г. осужден по ст. ст. 17-58-8, 58-11 УК РСФСР на 10 лет тюрьмы. Отбывал наказание в Соловках. Особой тройкой УНКВД ЛО 10 октября 1937 г. приговорен к высшей мере наказания. Расстрелян в Карельской АССР (Сандармох) 4 ноября 1937 г.

3. Гисин Соломон Николаевич (Залман Нисонович), 1905 г. р., уроженец г. Лозовая, еврей, член ВКП(б) в 1926-1937 г., директор Малого оперного театра, проживал: г. Ленинград, Греческий пр., д. 12, кв. 21 (перед арестом нач. концертного отдела Музупра Всесоюзного комитета по делам искусств при Совнаркомом СССР, проживал: г. Москва). Арестован 4 ноября 1937 г. и этапирован в Ленинград. Выездной сессией Военной коллегии Верховного суда СССР 20 сентября 1938 в г. Ленинград приговорен по ст. ст. 58-8-11 УК РСФСР к высшей мере наказания. Расстрелян в г. Ленинград 21 сентября 1938 г.

4. Михайловский Константин Феодосьевич, 1907 г. р., уроженец г. Седлец (Польша), поляк, беспартийный, диктор Лен. радиокомитета, проживал: г. Ленинград, Греческий пр., д. 12, кв. 14. Комиссией НКВД и Прокуратуры СССР 17 января 1938 г. приговорен по ст.

ст. 58-9-10-11 УК РСФСР к высшей мере наказания. Расстрелян в г. Ленинград 25 января 1938 г.

5. Шеллер Александр Генрихович, 1876 г. р., уроженец и житель г. Ленинград, немец, беспартийный, инженер-технолог, педагог Техникума швейной промышленности, проживал: Греческий пр., д. 12, кв. 14. Арестован 14 июня 1938 г. Особой тройкой УНКВД ЛО 31 октября 1938 г. приговорен по ст. 58-1а УК РСФСР к высшей мере наказания. Расстрелян в г. Ленинград 3 ноября 1938 г.

На стене здания расположена памятная табличка Михаилу Петровичу Языкову (1913-1952).

Здание по адресу: Санкт-Петербург, Виленский пер., д. 17/5, лит. А:

Сложное в плане, пятиэтажное на подвале; состоит из лицевых корпусов, выходящих на Виленский переулок и Фонтанную улицу, двух корпусов, обращенных в курдонер, а также дворового корпуса, который образует два внутренних двора, соединенных воротным проездом.

Фасады решены в характере упрощенного конструктивизма. Стены выполнены из кирпича, оштукатурены и окрашены. Цоколь облицован серым гранитом. Со стороны двора цоколь выполнен из известняковой скобы. В уровне 1-2-го этажей – профилированный междуэтажный пояс. Объем здания венчает профилированный карниз.

В уровне 3-5-го этажей – эркеры, в том числе на уплощенных основаниях. Лицевые фасады фланкируют ризалиты большого выноса. Угол здания на пересечении Виленского переулка и Фонтанной улицы акцентирован балконами с металлическими ограждениями в уровне 3-5-го этажей.

Архитекторы: - Виррих Э.Ф., Бубырь А.Ф., Васильев Н.В. (1914 г.)

Строительство дома не было завершено до 1917г. и достройку производил арх. Левинсон Е. А.

Жильцы.

Чечковская Мария Николаевна, 1864 г. р. Место проживания: ул. Красной Связи, д. 17/5, кв. 30. Дата смерти: декабрь 1941. Место захоронения: неизвестно. (Блокада, т. 33).

"Письмо от полкового комиссара, член ВКП(б) с 1912 г. Чечковского Антона Яковлевича секретарю ЦК ВКП(б) и Ленгоркома ВКП(б) А. А. Жданову. 12 янв. 1942 г. "Прибыв в командировку из армии в Ленфронт по делам службы, я застал свою семью в очень тяжелом положении. В квартире холодно, даже замерзает вода, да и вообще в квартире водопровод не работает, паровое отопление в квартире выключено, а дров для отопления квартиры семья не имеет. В виду отсутствия топлива (холод в квартире), недостаточного питания моя мать за несколько дней до моего приезда с фронта, умерла,

жена заболела, дочь также заболела, у нее открылось горловое кровотечение. Света в квартире также нет. Все вышеизложенное заставило меня обратиться к Вам за оказанием помощи моей семье. Очень прошу Вас, Андрей Александрович, оказать помощь моей семье питанием, топливом и лечением дочери в клинике Лечкомиссии Ленгоркома ВКП(б). Адрес моей семьи ул. Красной Связи, д. 17/5, кв. 30. Чечковская Мария Ивановна, Чечковская Вера Антоновна. Примечание: "Срочно т. Лазутину. 18.1.1942 АЖД".

Справка по заявлению. "Отдел кадров горкома ВКП(Б) сообщает, что от предложенной госпитализации в городской стационар жена и дочь т. Чечковского отказались". // Ломагин Н. В тисках голода. СПб., 2014. - С. 298.

В кв. 53 проживала Земскова Александра Антоновна (1898) - крестьянка, окончила правовое отделение Ленинградского университета, член ВКПб с 1920 г., с 1926 по 21.06.1937 прокурор Октябрьского р-на г. Ленинграда. Арестована 11.10.1937 г. и приговорена к 8 г. итл как ЧСИР. Находилась в Томском лагере, освободилась из Мариинского отделения Сиблага после отбытия полного срока наказания. Реабилитирована 7.05.1957 г.

Муж - гр. Чиж М. был арестован как троцкист и расстрелян.

Объект культурного наследия

Объект культурного наследия регионального значения «Жилой комплекс Первого Бассейного товарищества квартирохозяев с территорией и оградами по ул. Некрасова и Греческому пр.» (Санкт–Петербург, ул. Некрасова, д. 58, лит. А, ул. Некрасова, д. 60, лит. А, Греческий пр., д. 12, лит. А, Виленский пер., д. 17/5, лит. А). Поставлен на охрану Решением Малого Совета Санкт Петербургского горсовета № 327 от 07.09.1993 г. и приказом МК РФ №116139-р от 16.10.2017 г. Предметы охраны утверждены Распоряжением КГИОП №263-рп от 06.03.2024 г. Границы территории утверждены Распоряжением КГИОП №10-247 от 22.06.2015 г. Паспорт утвержден приказом МК РФ №1906 от 02.07.2015 г., оформлен 10.10.2023 г. Охранное обязательство не утверждено, согласно письму КГИОП №01-46-2645/23-0-1 от 10.10.2023 г.

Согласно Единому государственному реестру недвижимости: объекта культурного наследия регионального значения «Жилой комплекс Первого Бассейного товарищества квартирохозяев с территорией и оградами по ул. Некрасова и Греческому пр.» (Санкт–Петербург, ул. Некрасова, д. 58, лит. А, ул. Некрасова, д. 60, лит. А, Греческий пр., д. 12, лит. А, Виленский пер., д. 17/5, лит. А) расположены в границах кадастровых кварталов 78:31:0001038. Работы предусмотрено выполнить в границах единой зоны регулирования застройки и хозяйственной деятельности ОЗРЗ-1(31). Работы по реконструкции зданий требованиям режимов ОЗРЗ-1(31) не противоречат.

Общие сведения о объекте экспертизы

Представленный на экспертизу раздел документации «Раздел по обеспечению сохранности объекта культурного наследия регионального значения «Жилой комплекс Первого Бассейного товарищества квартирохозяев с территорией и оградами по ул. Некрасова и Греческому пр.» по адресу: Санкт–Петербург, ул. Некрасова, д. 58, лит. А, ул. Некрасова, д. 60, лит. А, Греческий пр., д. 12, лит. А, Виленский пер., д. 17/5, лит. А, при реализации проектного решения: «Реконструкция зданий, расположенных на земельном участке по адресу: Санкт-Петербург, Виленский переулок, дом 19, литера А, для размещения Государственной жилищной инспекции Санкт-Петербурга», (шифр тома: 114-ОК23-01-СОКН) (далее по тексту Акта - раздел) содержит аналитику о возможных угрозах и обоснование мер, необходимых для обеспечения сохранности объекта культурного наследия регионального значения «Жилой комплекс Первого Бассейного товарищества квартирохозяев с территорией и оградами по ул. Некрасова и Греческому пр.» (Санкт–Петербург, ул. Некрасова, д. 58, лит. А, ул. Некрасова, д. 60, лит. А, Греческий пр., д. 12, лит. А, Виленский пер., д. 17/5, лит. А): здания по адресу: Санкт-Петербург, Греческий пр., д. 12, лит. А и здания по адресу: Санкт-Петербург, Виленский пер., д. 17/5, лит. А, на земельном участке, непосредственно связанном с земельным участком в границах территории которого находится участок проектирования.

Проектом предусматривается реконструкция зданий: замена сетей, усиление существующих фундаментов путем переопирания здания на сплошную монолитную плиту, устройство полов по грунту 1-го этажа, устройство противокapиллярной отсечки, замена перекрытий, замена кровли, замена штукатурного слоя стен и потолков, перепланировка помещений, устройство проемов и расширение существующих проемов, восстановление фасадов, замена оконных и дверных заполнений, устройство крылец, благоустройство прилегающей территории, восстановление отмостки.

В соответствии с требованиями пункта 3 Статьи 36 Федерального закона №73-ФЗ «Об объектах культурного наследия (памятниках истории и культуры) народов Российской Федерации», при хозяйственном освоении земельного участка в непосредственной близости от объекта культурного наследия, проектная документация должна содержать специализированный раздел, включающий оценку влияния проектного решения на указанный объект культурного наследия: «Строительные и иные работы на земельном участке, непосредственно связанном с земельным участком в границах территории объекта культурного наследия, проводятся при наличии в проектной документации разделов об обеспечении сохранности указанного объекта культурного наследия или о проведении спасательных археологических полевых работ или проекта обеспечения сохранности

указанного объекта культурного наследия либо плана проведения спасательных археологических полевых работ, включающих оценку воздействия проводимых работ на указанный объект культурного наследия, согласованных с региональным органом охраны объектов культурного наследия».

В соответствии с требованиями Статьи 30 Федерального закона №73-ФЗ «Об объектах культурного наследия (памятниках истории и культуры) народов Российской Федерации», документация или разделы документации, обосновывающие меры по обеспечению сохранности объекта культурного наследия, включенного в реестр, выявленного объекта культурного наследия либо объекта, обладающего признаками объекта культурного наследия, при проведении земляных, мелиоративных, хозяйственных работ, работ по использованию лесов и иных работ в границах территории объекта культурного наследия либо на земельном участке, непосредственно связанном с земельным участком в границах территории объекта культурного наследия – относятся к объектам историко-культурной экспертизы. Данное требование направлено Заказчику проектных работ письмом Комитета по государственному контролю, использованию и охране памятников истории и культуры исх. №01-43-21379/23-0-1 от 06.09.2023 г. и заключением Комитета по государственному контролю, использованию и охране памятников истории и культуры исх. №01-43-264/24-0-1 от 29.02.2024 г. (Приложение №1).

Заказчиком проектных работ было принято решение разработать и включить в состав проектной документации специализированный раздел, включающий оценку влияния от реализации проектного решения на объекты культурного наследия, расположенные в непосредственной близости от участка проектирования.

Данный раздел был разработан специалистами ООО «Центр инженерных изысканий в строительстве» (Лицензия Министерства культуры РФ №05055 от 31.05.2018г.) в 2024 г. в виде тома проекта: «Раздел по обеспечению сохранности объекта культурного наследия регионального значения «Жилой комплекс Первого Бассейного товарищества квартирохозяев с территорией и оградами по ул. Некрасова и Греческому пр.» по адресу: Санкт–Петербург, ул. Некрасова, д. 58, лит. А, ул. Некрасова, д. 60, лит. А, Греческий пр., д. 12, лит. А, Виленский пер., д. 17/5, лит. А, при реализации проектного решения: «Реконструкция зданий, расположенных на земельном участке по адресу: Санкт-Петербург, Виленский переулок, дом 19, литера А, для размещения Государственной жилищной инспекции Санкт-Петербурга»», (шифр тома: 114-ОК23-01-СОКН); является объектом настоящей экспертизы.

Анализ методики разработки документации:

Разработчиками раздела всесторонне (климат, история хозяйственного освоения, натурные работы) был изучен район в целом и участок проектирования в частности. Приведены основные сведения об объектах культурного наследия, расположенных в непосредственной близости от участка проектирования.

В результате анализа проектного решения разработчиками раздела был произведен расчет рисков и угроз в отношении сохранности объектов культурного наследия.

Установлено, что проведение работ по проектному решению: «Реконструкция зданий, расположенных на земельном участке по адресу: Санкт-Петербург, Виленский переулок, дом 19, литера А, для размещения Государственной жилищной инспекции Санкт-Петербурга» предусмотрено выполнить в непосредственной близости от участка в границах объекта культурного наследия регионального значения «Жилой комплекс Первого Бассейного товарищества квартирохозяев с территорией и оградами по ул. Некрасова и Греческому пр.» (Санкт-Петербург, ул. Некрасова, д. 58, лит. А, ул. Некрасова, д. 60, лит. А, Греческий пр., д. 12, лит. А, Виленский пер., д. 17/5, лит. А): здания по адресу: Санкт-Петербург, Греческий пр., д. 12, лит. А и здания по адресу: Санкт-Петербург, Виленский пер., д. 17/5, лит. А.

В предварительную зону влияния попадает объект культурного наследия регионального значения «Жилой комплекс Первого Бассейного товарищества квартирохозяев с территорией и оградами по ул. Некрасова и Греческому пр.» (здание по адресу: Санкт-Петербург, Греческий пр., д. 12, лит. А и здание по адресу: Санкт-Петербург, Виленский пер., д. 17/5, лит. А).

Объект культурного наследия регионального значения «Жилой комплекс Первого Бассейного товарищества квартирохозяев с территорией и оградами по ул. Некрасова и Греческому пр.»: здание по адресу: Санкт-Петербург, ул. Некрасова, д. 58, лит. А и здание по адресу: ул. Некрасова, д. 60, лит. А не попадают в предварительную зону влияния, *их сохранность обеспечена.*

На основании выполненных геотехнических расчётов и анализа проектной документации, можно сделать вывод, что планируемые работы не оказывают негативного влияния в отношении объекта культурного наследия регионального значения «Жилой комплекс Первого Бассейного товарищества квартирохозяев с территорией и оградами по ул. Некрасова и Греческому пр.», *их сохранность обеспечена.*

Кроме того, размещение строительной техники при производстве работ, места складирования материалов и сбора отходов расположены в границах строительных площадок, поэтому негативное влияние на все рассматриваемые объекты культурного наследия исключено.

Реализация проектных решений предусматривает сохранение особенностей объекта культурного наследия регионального значения «Жилой комплекс Первого Бассейного товарищества квартирохозяев с территорией и оградами по ул. Некрасова и Греческому пр.»: здания по адресу: Санкт-Петербург, Греческий пр., д. 12, лит. А и здания по адресу: Санкт-Петербург, Виленский пер., д. 17/5, лит. А, отнесенных к предмету охраны, согласно Распоряжению КГИОП от 06.03.2024 №263-рп, а именно:

- в части «объемно-пространственное решение»: сложное в плане здание на подвалах, состоящее из пятиэтажного с шестым мансардным этажом лицевого корпуса по Греческому пр., шестиэтажного с седьмым мансардным этажом корпуса, обращенного в курдонер, а также дворовых корпусов, образующих два внутренних двора, его габариты и конфигурация; сложное в плане пятиэтажное здание на подвале, состоящее из двух лицевых корпусов по Виленскому пер. и Фонтанной ул., двух корпусов, обращенных в курдонер, а также дворового корпуса, образующих два внутренних двора, его габариты и конфигурация, крыши – не меняются. Зона производства работ расположена на земельном участке, расположенном в непосредственной близости от земельного участка в границах территории объекта культурного наследия, и не затрагивает объемно-пространственного решения объекта культурного наследия;

- в части «Конструктивная система»: исторические наружные и внутренние капитальные кирпичные стены, перекрытия, лестницы – сохраняются. Зона производства работ расположена на земельном участке, расположенном в непосредственной близости от земельного участка в границах территории объекта культурного наследия, и не затрагивает конструктивную систему объекта культурного наследия;

- в части «Объемно-планировочное решение»: историческое объемно-планировочное решение лестниц и помещений с художественной отделкой – сохраняется. Зона производства работ расположена на земельном участке, расположенном в непосредственной близости от земельного участка в границах территории объекта культурного наследия, и не затрагивает объемно-планировочное решение объекта культурного наследия;

- в части «Архитектурно-художественное решение фасадов»: фасады и их историческое архитектурно-художественное решение, материал и характер обработки фасадной поверхности, проемы, заполнения - сохраняются. Зона производства работ расположена на земельном участке, расположенном в непосредственной близости от земельного участка в границах территории объекта культурного наследия, и не затрагивает архитектурно-художественное решение фасадов объекта культурного наследия.

Разработчиками представленного на экспертизу раздела документации, был выполнен анализ рисков и угроз в отношении сохранности объекта культурного наследия регионального значения «Жилой комплекс Первого Бассейного товарищества квартирохозяев с территорией и оградами по ул. Некрасова и Греческому пр.»: здания по адресу: Санкт-Петербург, Греческий пр., д. 12, лит. А и здания по адресу: Санкт-Петербург, Виленский пер., д. 17/5, лит. А, а также анализ проектных решений, в ходе которого был сделан вывод, что проектные решения не противоречат режимам использования территории, а также сделан вывод, что реализация проектного решения не создает прямые угрозы в отношении сохранности объекта культурного наследия регионального значения «Жилой комплекс Первого Бассейного товарищества квартирохозяев с территорией и оградами по ул. Некрасова и Греческому пр.»: здания по адресу: Санкт-Петербург, Греческий пр., д. 12, лит. А и здания по адресу: Санкт-Петербург, Виленский пер., д. 17/5, лит. А, разработка компенсирующих мероприятий не требуется.

Однако предполагаемые строительные работы, могут содержать потенциальные угрозы в виде рисков, связанных с сопутствующими действиями при проведении строительных работ:

- проезд спецтехники и автотранспорта;
- работа строительного персонала.

Реализация проектного решения возможна при учете разработанных мер, обязательное соблюдение которых является условием проведения работ, а именно:

- осуществлять контроль проведения работ в точном соответствии с проектом;
- места складирования материалов, биотуалеты и пункты мойки колес на строительных площадках, размещать в соответствии с проектом (за пределами границ территории объекта культурного наследия регионального значения «Жилой комплекс Первого Бассейного товарищества квартирохозяев с территорией и оградами по ул. Некрасова и Греческому пр.»: здания по адресу: Санкт-Петербург, Греческий пр., д. 12, лит. А и здания по адресу: Санкт-Петербург, Виленский пер., д. 17/5, лит. А);
- транспортирование материалов и изделий на строительные площадки осуществлять в строгом соответствии проекту, по дорогам общего пользования специализированным автотранспортом;
- предусмотреть мероприятия, исключающие размыв грунтов при устройстве котлованов и траншей;
- организовать мониторинг в отношении объекта культурного наследия регионального значения «Жилой комплекс Первого Бассейного товарищества

квартирохозяев с территорией и оградами по ул. Некрасова и Греческому пр.»: здания по адресу: Санкт-Петербург, Греческий пр., д. 12, лит. А и здания по адресу: Санкт-Петербург, Виленский пер., д. 17/5, лит. А;

- для ограждения строительных площадок, которые расположены в непосредственной близости от границ территории объектов культурного наследия применять панели с бетонным основанием, не требующие заглабления при установке, контролировать наличие отступа от конструкций объектов культурного наследия при монтаже;

- приостановить работы, если в ходе производства работ нарушается принцип сохранения объектов культурного наследия, их предметов охраны, и оказывается негативное влияние в отношении объекта культурного наследия регионального значения «Жилой комплекс Первого Бассейного товарищества квартирохозяев с территорией и оградами по ул. Некрасова и Греческому пр.»: здания по адресу: Санкт-Петербург, Греческий пр., д. 12, лит. А и здания по адресу: Санкт-Петербург, Виленский пер., д. 17/5, лит. А, или их составляющих;

- осуществлять регулярный инструктаж строительного персонала в отношении значимости объекта культурного наследия регионального значения «Жилой комплекс Первого Бассейного товарищества квартирохозяев с территорией и оградами по ул. Некрасова и Греческому пр.»: здания по адресу: Санкт-Петербург, Греческий пр., д. 12, лит. А и здания по адресу: Санкт-Петербург, Виленский пер., д. 17/5, лит. А;

- провести работы по восстановлению благоустройства после завершения производства работ – по факту нарушения, в соответствии с проектными решениями.

Мероприятия обеспечения сохранности:

При выполнении предусмотренных проектных решений, в отношении объекта культурного наследия регионального значения «Жилой комплекс Первого Бассейного товарищества квартирохозяев с территорией и оградами по ул. Некрасова и Греческому пр.»: здание по адресу: Санкт-Петербург, Греческий пр., д. 12, лит. А и здание по адресу: Санкт-Петербург, Виленский пер., д. 17/5, лит. А недопустимое негативное влияние отсутствует, разработка компенсирующих мероприятий по обеспечению их сохранности не требуется, сохранность объектов обеспечена.

л. Перечень документов и материалов, собранных и полученных при проведении экспертизы, а также использованной для нее специальной, технической и справочной литературы

- Федеральный закон от 25.06.2002 № 73-ФЗ «Об объектах культурного наследия (памятниках истории и культуры) народов Российской Федерации» (с изменениями на 24.07.2023 г, редакция, действующая с 01.09.2023 года);

- Постановление Правительства Российской Федерации от 16.02.2008 № 87 «О составе разделов проектной документации и требованиях к их содержанию».

- Положение о государственной историко-культурной экспертизе, утвержденное Постановлением Правительства РФ от 15.07.2009 № 569 (ред. от 03.12.2022 г);

- Национальный стандарт Российской Федерации ГОСТ Р 55528-2013 «Состав и содержание научно-проектной документации по сохранению объектов культурного наследия. Памятники истории и культуры. Общие требования». Разработан Федеральным государственным унитарным предприятием ФГУП ЦНРПМ совместно с ФГУП институт «Спецпроектреставрация», ОАО «НИИ Спецпроектреставрация»; утвержден приказом федерального агентства по техническому регулированию и метрологии (Росстандарт) 28 августа 2013 г., № 593-ст; введен в действие с 1 января 2014 года.

- РНиП 1.02.01-94. Реставрационные нормы и правила. Инструкция о составе, порядке разработки, согласовании и утверждении научно-проектной документации для реставрации недвижимых памятников истории и культуры. - Дата введения 1994-03-30. (Применяется справочно).

- Руководство по осуществлению оценок воздействия на наследие в отношении объектов всемирного культурного наследия. Публикация Международного совета по охране памятников и достопримечательных мест (ICOMOS). 2011 год.

Национальные стандарты по реставрации:

- ГОСТ Р 55567-2013 «Национальный стандарт Российской Федерации. Порядок организации и ведения инженерно-технических исследований на объектах культурного наследия. Памятники истории и культуры. Общие требования» (ред. от 09.10.2019 г.);

- ГОСТ Р 55935-2013 «Национальный стандарт Российской Федерации. Состав и порядок разработки научно-проектной документации на выполнение работ по сохранению объектов культурного наследия – произведений ландшафтной архитектуры и садово-паркового искусства»;

- ГОСТ Р 55945-2014 «Национальный стандарт Российской Федерации. Общие требования к инженерно-геологическим изысканиям и исследованиям для сохранения объектов культурного наследия»;

- ГОСТ Р 56198-2014 «Национальный стандарт Российской Федерации. Мониторинг технического состояния объектов культурного наследия. Недвижимые памятники. Общие требования»;

- ГОСТ Р 56200-2014 «Национальный стандарт Российской Федерации. Научное руководство и авторский надзор при проведении работ по сохранению объектов культурного наследия. Основные положения»;

- ГОСТ Р 56254-2014 «Национальный стандарт Российской Федерации. Технический надзор на объектах культурного наследия. Основные положения»;

- ГОСТ Р 56891.1-2016 «Национальный стандарт Российской Федерации. Сохранение объектов культурного наследия. Термины и определения. Часть 1. Общие понятия, состав и содержание научно-проектной документации»;

- ГОСТ Р 56891.2-2016 «Национальный стандарт Российской Федерации. Сохранение объектов культурного наследия. Термины и определения. Часть 2. Памятники истории и культуры»;

- ГОСТ Р 56891.4-2016 «Национальный стандарт Российской Федерации. Сохранение объектов культурного наследия. Термины и определения. Часть 4. Исторические территории и историко-культурные ландшафты»;

- ГОСТ Р 55627-2013 «Национальный стандарт Российской Федерации. Археологические изыскания в составе работ по реставрации, консервации, ремонту и приспособлению объектов культурного наследия».

Национальные стандарты по строительству:

- ГОСТ Р 21.1101-2013. Система проектной документации для строительства. Основные требования к проектной и рабочей документации.

- ГОСТ Р 53778-2010. «Здания и сооружения. Правила обследования и мониторинга технического состояния» /Москва, Стандартинформ, 2010.

- ГОСТ 12.3.033-84.ССБТ «Строительные машины. Общие требования безопасности при эксплуатации».

Строительные нормы и правила:

- СП 13-102-2003. «Правила обследования несущих строительных конструкций зданий и сооружений» / Госстрой России – М.: ФГУП ЦПП, 2003.

- СП 48.13330.2011 «Организация строительства».

- СНиП 21-01-97* «Пожарная безопасность».

- СП 126.11330.2012 «Геодезические работы в строительстве».

- СП 70.13330.2012 «Несущие и ограждающие конструкции».

- СП 20.13330.2011 «Нагрузки и воздействия».

- СП 12-136-2002 «Решения по охране труда и промышленной безопасности в проектах организации строительства и в проектах производства работ».

- СП 12-135-2003 «Безопасность труда в строительстве. Отраслевые типовые инструкции по охране труда».
- СП 50-101-2004 «Проектирование и устройство оснований и фундаментов зданий и сооружений».
- СП 45.13330.2012 «Земляные сооружения, основания и фундаменты».
- СП 24.13330.2011 «Свайные фундаменты».
- СП 15.13330.2012 «Каменные и армокаменные конструкции».
- СП 63.13330.2012 «Бетонные и железобетонные конструкции. Основные положения».
- СП 52-103-2007 «Железобетонные монолитные конструкции зданий».
- СП 16.13330.2011 «Стальные конструкции».
- СП 22.13330.2016 «Основания зданий и сооружений»
- СНиП 3.01.04-87 «Приемка в эксплуатацию законченных строительством объектов».
- СанПиН 2.2.3.1384-03 Гигиенические требования к организации строительного производства и строительных работ.
- РД-11-06-2007 «Методические рекомендации о порядке разработки Проектов производства работ грузоподъемными машинами и технологических карт погрузочно-разгрузочных работ».
- ПБ 10-382-00 «Правила устройства и безопасной эксплуатации грузоподъемных кранов», Госгортехнадзор России.

Научная литература и источники:

1. Сведения из Единого государственного реестра объектов культурного наследия (памятников истории и культуры) народов Российской Федерации;
2. Архитектурный сайт Санкт-Петербурга;
3. Комитет имущественных отношений Санкт-Петербурга. Региональная геоинформационная система;
4. Подробный план столичного города С.-Петербурга снятый по масштабу 1/4200 под начальством генерал-майора Шуберга. 1828. Военно-топографическое депо // Архив КГИОП. XVII/Г-100;
5. Лисовский В.Г., Исаченко В.Г. Николай Васильев, Алексей Бубырь. (Архитекторы Санкт-Петербурга). – СПб.: «Белое и Черное», 1999. – С. 134;
6. Зазерский А.И. Об организации постройки кооперативных домов. // Труды IV съезда русских зодчих. – СПб., 1911. – С. 594;
7. Новый кооператив. / Зодчий. Архитектурный и художественно-технический журнал, издаваемый С.-Петербургским обществом архитекторов. – 1912. - № 21. – С. 225;

8. Векслер А.Ф., Исаченко В.Г. Греческий проспект. – М.: Издательство Центрполиграф, 2008. – С. 119;
9. Новый кооператив. / Зодчий. Архитектурный и художественно-технический журнал, издаваемый С.-Петербургским обществом архитекторов. – 1912. - № 21. – С. 226;
10. Архитекторы-строители Санкт-Петербурга середины XIX – начала XX века. Справочник. // Под общей ред. Б.М. Кирикова. – СПб.: «Пилигрим», 1996. – С. 76, 134 – 135;
11. Атлас тринадцати частей С. Петербурга с подробным изображением набережных, улиц, переулков, казенных и обывательских домов. 1849 / Сост. Н. Цылов. – М.: ЗАО «Центрполиграф», 2003. – С 215;
12. Богданов А.И. Описание Санкт-Петербурга. Полное издание уникального российского историко-географического труда середины XVIII в. – СПб., 1997. – 414 с;
13. Горбачевич К.С., Хабло Е.П. Почему так названы? – 3-е изд., испр. и доп. – Л.: Лениздат, 1935. – С 185;
14. Исаченко В.Г., Питанин В.Н. Литейная сторона. – СПб.: «Издательство ОСТРОВ», 2006. – 116 с.
15. Кириков Б.М. Архитектура петербургского модерна. Особняки и доходные дома / Борис Кириков. – Изд. 4-е, с измен. – СПб.: Коло, 2012. – С. 539 – 554;
16. Полное собрание законов Российской империи. Собрание первое: с 1649 года по 12 декабря 1825 года. – СПб.: Типография II Отделения собств. Е.И.В. канцелярии. – Т. 10: 1737 – 1739, 1830. – С. 966 – 967;
17. Семенцов С.В., Красникова О.А., Мазур Т.П., Шрадер Т.А. Санкт-Петербург на планах и картах первой половины XVIII века. – СПб., 2004. – 436 с;
18. Акт ГИКЭ раздела проектной документации, обосновывающего меры по обеспечению сохранности объекта культурного наследия регионального значения «Жилой комплекс Первого Бассейного товарищества квартирохозяев с территорией и оградами по ул. Некрасова и Греческому пр.», расположенного по адресу: г. Санкт-Петербург, Центральный район, ул. Некрасова, д. 58, литера А, д. 60, литера А, Греческий пр., д. 12, литера А, Виленский пер., д. 17/5, литера А (Некрасова ул., 58, Фонтанная ул., 3, Некрасова ул., 60, Греческий пр., 10, Греческий пр., 12, Красной Связи ул., 17, Фонтанная ул., 5), при проведении земляных и строительных работ, предусмотренных документацией: «Изменение проектной документации на капитальный ремонт комплекса зданий, расположенных по адресу: Санкт-Петербург, Виленский пер., д. 19, лит. А, Г, Д. Раздел 12. Иная документация в

случаях, предусмотренных федеральными законами. Часть 3. «Мероприятия по обеспечению сохранности объектов культурного наследия», разработанной ООО «СвязьСтройСервис», на земельном участке, непосредственно связанном с земельным участком в границах территории объекта культурного наследия (Шифр: 190601-ОСОКН) 30.05.2019 г.

19. Райков Г. П. Прокуратура Ленинградской области. Очерки по новейшей истории. 1922- 2012. - СПб., 2012. - С. 48-54;
20. Старые карты городов России [Электронный ресурс]. Режим доступа: <http://www.etomesto.ru/>;
21. Министерство культуры РФ. Госкаталог.РФ. [Электронный ресурс]. <http://goskatalog.ru/>;
22. [Электронный ресурс]. <http://www.citywalls.ru/>;
23. [Электронный ресурс]. <https://pastvu.com/>.

м. Обоснования вывода экспертизы

Экспертом установлено, что при разработке представленного на экспертизу раздела документации соблюдены требования Федерального Закона от 25 июня 2002 № 73-ФЗ "Об объектах культурного наследия (памятниках истории и культуры) народов Российской Федерации". Документация разработана в полном соответствии с требованиями статьи 30 Федерального закона РФ № 73-ФЗ от 25 июня 2002 года "Об объектах культурного наследия (памятниках истории и культуры) народов Российской Федерации".

Реализация проектного решения не создает прямые угрозы в отношении сохранности объекта культурного наследия регионального значения «Жилой комплекс Первого Бассейного товарищества квартирохозяев с территорией и оградами по ул. Некрасова и Греческому пр.» (Санкт–Петербург, ул. Некрасова, д. 58, лит. А, ул. Некрасова, д. 60, лит. А, Греческий пр., д. 12, лит. А, Виленский пер., д. 17/5, лит. А): здания по адресу: Санкт-Петербург, Греческий пр., д. 12, лит. А и здания по адресу: Санкт-Петербург, Виленский пер., д. 17/5, лит. А.

Разработка компенсирующих мероприятий по обеспечению их сохранности не требуется, сохранность объектов обеспечена.

н. Вывод экспертизы

По результатам рассмотрения раздела документации, обосновывающего меры по обеспечению сохранности объекта культурного наследия регионального значения «Жилой комплекс Первого Бассейного товарищества квартирохозяев с территорией и оградами по ул. Некрасова и Греческому пр.» (Санкт–Петербург, ул. Некрасова, д. 58, лит. А, ул.

Некрасова, д. 60, лит. А, Греческий пр., д. 12, лит. А, Виленский пер., д. 17/5, лит. А): здания по адресу: Санкт-Петербург, Греческий пр., д. 12, лит. А и здания по адресу: Санкт-Петербург, Виленский пер., д. 17/5, лит. А, при проведении земляных, строительных, мелиоративных, хозяйственных работ, указанных в статье 30 Федерального закона от 25.06.2002 №73-ФЗ «Об объектах культурного наследия (памятниках истории и культуры) народов Российской Федерации», работ по использованию лесов и иных работ: «Раздел по обеспечению сохранности объекта культурного наследия регионального значения «Жилой комплекс Первого Бассейного товарищества квартирохозяев с территорией и оградами по ул. Некрасова и Греческому пр.» по адресу: Санкт–Петербург, ул. Некрасова, д. 58, лит. А, ул. Некрасова, д. 60, лит. А, Греческий пр., д. 12, лит. А, Виленский пер., д. 17/5, лит. А, при реализации проектного решения: «Реконструкция зданий, расположенных на земельном участке по адресу: Санкт-Петербург, Виленский переулок, дом 19, литера А, для размещения Государственной жилищной инспекции Санкт-Петербурга». ООО «Центр Инженерных Изысканий В Строительстве», 114-ОК23-01-СОКН, 2024 г. – экспертом сделан вывод о возможности **(положительное заключение)** обеспечения сохранности объекта культурного наследия регионального значения «Жилой комплекс Первого Бассейного товарищества квартирохозяев с территорией и оградами по ул. Некрасова и Греческому пр.» (Санкт–Петербург, ул. Некрасова, д. 58, лит. А, ул. Некрасова, д. 60, лит. А, Греческий пр., д. 12, лит. А, Виленский пер., д. 17/5, лит. А): здания по адресу: Санкт-Петербург, Греческий пр., д. 12, лит. А и здания по адресу: Санкт-Петербург, Виленский пер., д. 17/5, лит. А, при проведении земляных, строительных, мелиоративных и (или) хозяйственных работ, предусмотренных статьей 25 Лесного кодекса Российской Федерации работ по использованию лесов (за исключением работ, указанных в пунктах 3, 4 и 7 части 1 статьи 25 Лесного кодекса Российской Федерации) и иных работ на объекте «Реконструкция зданий, расположенных на земельном участке по адресу: Санкт-Петербург, Виленский переулок, дом 19, литера А, для размещения Государственной жилищной инспекции Санкт-Петербурга».

Положительное заключение.

Подпись эксперта:

ПОДПИСАНО ЭЛЕКТРОННОЙ ПОДПИСЬЮ: ПОЛЕТАЙКИН ВЯЧЕСЛАВ ВЛАДИМИРОВИЧ 25 октября 2024 года

о. Перечень приложений к заключению экспертизы, обосновывающих вывод эксперта или экспертной комиссии и подлежащих размещению на официальном сайте органа охраны объектов культурного наследия в информационно-телекоммуникационной сети "Интернет".

Приложение 1. Письмо Комитета по государственному контролю, использованию и охране памятников истории и культуры исх. №01-43-717/24-0-1 от 13.02.2024 г.

Приложение 2. Схема планировочной организации земельного участка. М 1:500.

Приложение 3. Приказ от 19.12.2023 №3399 «Об аттестации экспертов по проведению государственной историко-культурной экспертизы».

Приложение 4. Договор подряда №169 от 23.05.24 г. Дополнительное соглашение от 09.08.2024 г. к Договору подряда №169 от 23.05.2024 г.

Приложение 5. Иконографические материалы. Архивная топография.

Приложение 6. Решение Малого Совета Санкт Петербургского горсовета № 327 от 07.09.1993 г. «Об объявлении памятниками истории и культуры объектов градостроительства и архитектуры Санкт-Петербурга»/ Приказ МК РФ №116139-р от 16.10.2017 г. «О регистрации объекта культурного наследия регионального значения «Жилой комплекс Первого Бассейного товарищества квартирохозяев с территорией и оградами по ул. Некрасова и Греческому пр.», 1911–1917 гг., 1920–е гг. в едином государственном реестре объектов культурного наследия народов Российской Федерации»

Приложение 7. Распоряжение Комитета по государственному контролю, использованию и охране памятников истории и культуры №263-рп от 06.03.2024 г. «Об утверждении предмета охраны объекта культурного наследия регионального значения «Жилой комплекс Первого Бассейного товарищества квартирохозяев с территорией и оградами по ул. Некрасова и Греческому пр.»»;

Приложение 8. Распоряжение Комитета по государственному контролю, использованию и охране памятников истории и культуры №10-247 от 22.06.2015 г. «Об утверждении границ и режима использования территории объекта культурного наследия регионального значения «Жилой комплекс Первого Бассейного товарищества квартирохозяев с территорией и оградами по ул. Некрасова и Греческому пр.»»;

Приложение 9. Паспорт объекта культурного наследия регионального значения «Жилой комплекс Первого Бассейного товарищества квартирохозяев с территорией и оградами по ул. Некрасова и Греческому пр.»;

Приложение 10. Письмо Комитета по государственному контролю, использованию и охране памятников истории и культуры №01-46-2645/23-0-1 от 10.10.2023 г.

Приложение 11. Фотографические изображения объекта на момент заключения договора на проведение экспертизы, выполненные экспертом.

Приложение 12. Градостроительный план земельного участка №78-1-40-000-2023-0204.

Приложение 13. Схема расположения на земельных участках и кварталах по данным публичной кадастровой карты.

Приложение 14. Выписка из Единого государственного реестра недвижимости об объекте недвижимости от 19.07.2023 г. (кадастровый номер ЗУ № 78:31:0001038:7); Выписка из Единого государственного реестра недвижимости об объекте недвижимости от 08.05.2024 г. (кадастровый номер ЗУ № 78:31:0001038:5); Выписка из Единого государственного реестра недвижимости об объекте недвижимости от 15.03.2024 г. (кадастровый номер ЗУ № 78:31:0001038:2001).

п. Дата оформления заключения экспертизы

25 октября 2024 года

по результатам ГОСУДАРСТВЕННОЙ ИСТОРИКО-КУЛЬТУРНОЙ ЭКСПЕРТИЗЫ раздела документации, обосновывающего меры по обеспечению сохранности объекта культурного наследия регионального значения «Жилой комплекс Первого Бассейного товарищества квартирохозяев с территорией и оградами по ул. Некрасова и Греческому пр.» (Санкт–Петербург, ул. Некрасова, д. 58, лит. А, ул. Некрасова, д. 60, лит. А, Греческий пр., д. 12, лит. А, Виленский пер., д. 17/5, лит. А), при проведении земляных, строительных, мелиоративных, хозяйственных работ, указанных в статье 30 Федерального закона от 25.06.2002 №73-ФЗ «Об объектах культурного наследия (памятниках истории и культуры) народов Российской Федерации», работ по использованию лесов и иных работ:

«Раздел по обеспечению сохранности объекта культурного наследия регионального значения «Жилой комплекс Первого Бассейного товарищества квартирохозяев с территорией и оградами по ул. Некрасова и Греческому пр.» по адресу: Санкт–Петербург, ул. Некрасова, д. 58, лит. А, ул. Некрасова, д. 60, лит. А, Греческий пр., д. 12, лит. А, Виленский пер., д. 17/5, лит. А, при реализации проектного решения: «Реконструкция зданий, расположенных на земельном участке по адресу: Санкт-Петербург, Виленский переулок, дом 19, литера А, для размещения Государственной жилищной инспекции Санкт-Петербурга»». ООО «Центр Инженерных Изысканий В Строительстве», 114-ОК23-01-СОКН, 2024г.



ПРАВИТЕЛЬСТВО САНКТ-ПЕТЕРБУРГА

КОМИТЕТ ПО ГОСУДАРСТВЕННОМУ
КОНТРОЛЮ, ИСПОЛЬЗОВАНИЮ
И ОХРАНЕ ПАМЯТНИКОВ
ИСТОРИИ И КУЛЬТУРЫ
(КГИОП)

пл. Ломоносова, д.1, Санкт-Петербург, 191023
Тел. (812) 417-43-03, факс (812) 710-42-45
E-mail: kgiop@gov.spb.ru
<https://www.gov.spb.ru>, <http://kgiop.ru/>

Директору
ООО «ЦИИ «АТЛАНТ»
Бавыкину А.Г.
atlant-215@yandex.ru

№01-43-21379/23-0-1 от 06.09.2023

№ 01-43-21379/23-0-0 от 01.09.2023

На № 81-23 от 23.08.2023

В ответ на Ваше обращение КГИОП сообщает, что земельный участок по объекту: **«Проектирование реконструкции зданий, расположенных на земельном участке по адресу: Санкт-Петербург, Виленский переулок, дом 19, литера А, для размещения государственной жилищной инспекции»** (согласно приложенной к запросу схеме) расположен в границах:

- единой зоны регулирования застройки и хозяйственной деятельности I (участок ОЗРЗ-1(31)) объектов культурного наследия.

Закон Санкт-Петербурга от 19.01.2009 № 820-7 (в редакции, вступившей в силу 16.04.2023) "О границах объединенных зон охраны объектов культурного наследия, расположенных на территории Санкт-Петербурга, режимах использования земель и требованиях к градостроительным регламентам в границах указанных зон".

В пределах границ вышеуказанного земельного участка отсутствуют объекты (выявленные объекты) культурного наследия; объекты культурного наследия, включенные в Единый государственный реестр объектов культурного наследия (памятников истории и культуры) народов Российской Федерации, а также защитная зона объектов культурного наследия.

К границам участка непосредственно не примыкают:

- объект культурного наследия регионального значения **«Жилой комплекс Первого Бассейного товарищества квартирохозяев с территорией и оградами по ул. Некрасова и Греческому пр.»** (адрес НПА: Некрасова ул., 58, 60; Греческий пр., 10, 12; Виленский пер., 17; Фонтанная ул., 3, 5).

Согласно приказу Минкультуры России от 30.10.2020 № 1295 (ред. от 19.10.2022) «Об утверждении предмета охраны, границ территории и требований к градостроительным регламентам в границах территории исторического поселения федерального значения город Санкт-Петербург» (далее – историческое поселение), участок расположен в границах территории исторического поселения.

КГИОП не располагает сведениями о наличии либо отсутствии объектов, обладающих признаками объектов культурного (в т.ч. археологического) наследия, на рассматриваемом земельном участке. В связи с этим, а также в соответствии с требованиями ст. 30 Федерального закона № 73-ФЗ от 25.06.2002 г. «Об объектах культурного наследия (памятниках истории и культуры) народов Российской Федерации», требуется проведение государственной историко-культурной экспертизы земельного участка. Согласно требованиям п. 11.3 постановления Правительства Российской Федерации от 15.07.2009 № 569 «Об утверждении Положения о государственной историко-культурной экспертизе» государственная историко-культурная экспертиза земельного участка проводится путем археологической разведки.

Данное письмо носит информативный характер и не является разрешением на производство работ.

**Начальник Управления
государственного реестра
объектов культурного
наследия**

ДОКУМЕНТ ПОДПИСАН
ЭЛЕКТРОННОЙ ПОДПИСЬЮ

Сертификат 06F237E849F3904F1FB4515726CECA1C
Владелец Яковлев Петр Олегович
Действителен с 31.10.2022 по 24.01.2024

П.О. Яковлев

Ерёменко А.В.
(812)417-43-33
Петрова А.А.
(812) 417-43-46



ПРАВИТЕЛЬСТВО САНКТ-ПЕТЕРБУРГА

КОМИТЕТ ПО ГОСУДАРСТВЕННОМУ КОНТРОЛЮ, ИСПОЛЬЗОВАНИЮ И ОХРАНЕ
ПАМЯТНИКОВ ИСТОРИИ И КУЛЬТУРЫ
(КТИОП)

пл. Ломоносова, д. 1, Санкт-Петербург, 191023. Тел. (812) 417-43-03, Факс (812) 710-42-45
E-mail: kgiop@gov.spb.ru https://www.gov.spb.ru, http://kgiop.ru

№01-25-264/24-0-1 от 29.02.2024

На № 58450585 от 15.02.2024
Рег. № 01-25-264/24-0-0 от 15.02.2024
(ЕССК дело № 2480837)

ЗАКЛЮЧЕНИЕ

Заказчик: СПб ГКУ «Фонд капитального строительства и реконструкции», 190068, Санкт-Петербург, наб. реки Мойки, д. 76, литера А, оф. 401; ИНН 7809025523.

(наименование юридического лица, Ф.И.О. физического лица, местонахождение (местожительство), ИНН юридического лица)

Адрес объекта: Санкт-Петербург, Виленский переулок, дом 19, литера А

(адрес здания/сооружения/земельного участка/иного объекта, в отношении которого планируется проведение работ)

Эскизный проект «Реконструкция зданий, расположенных на земельном участке по адресу: Санкт-Петербург, Виленский переулок, дом 19, литера А, для размещения Государственной жилищной инспекции Санкт-Петербурга», выполненный ООО «ПРОКСИМА» в 2023 году

Техническое заключение: «Заключение по обследованию технического состояния объекта. С описанием сущ. конструкций, результатами, выводами и заключением», выполненное ООО «ПРОКСИМА» в 2023 году

(номер, серия, наименование)

Прилагаемые материалы (историческая справка, опорный план, фотофиксация, техническое заключение, визуализация, инженерные изыскания, ландшафтные изыскания, обмеры) представлены в составе проектной документации

(номера, серии, наименования)

Режим зоны охраны объектов культурного наследия на территории Санкт-Петербурга, в границах которой расположен объект: единая зона регулирования застройки и хозяйственной деятельности I объектов культурного наследия, расположенных в исторически сложившихся центральных районах Санкт-Петербурга (участок ОЗРЗ-1(31), территория предварительных археологических разведок ЗА 2.

На территории ОЗРЗ-1 устанавливаются следующие запреты:

4.1.4. Запрещается изменение внешнего облика исторических зданий, а также восстановленных объектов исторической застройки, за исключением случаев, предусмотренных в настоящем пункте.

В отношении исторических зданий, а также восстановленных объектов исторической застройки может выполняться:

д) локальное изменение архитектурного решения лицевых фасадов после получения положительного заключения государственного органа охраны объектов культурного наследия;

е) изменение дворовых фасадов при условии сохранения их архитектурного решения после получения положительного заключения государственного органа охраны объектов культурного наследия, за исключением случая, если историческое здание образует ценную историческую среду квартала и указано в приложении 1 к Режимам;

з) восстановление утраченных элементов исторического архитектурного решения после получения положительного заключения государственного органа охраны объектов культурного наследия.

На территории ОЗРЗ-1 устанавливаются следующие ограничения:

4.2.1. Строительство, реконструкция зданий, строений, сооружений могут осуществляться при условии обеспечения сохранности примыкающих объектов культурного наследия, выявленных объектов культурного наследия, исторических зданий.

4.2.2. Ремонт, реконструкция, строительство, допускаемые Режимами, должны предусматривать понижение уровня культурного слоя улиц и дворовых пространств (в пределах, не наносящих ущерба существующей застройке и археологическому слою), восстановление цоколей, отмосток и мощения с дренированием грунта, а также водоотвод от соответствующего здания, строения, сооружения.

Ремонт лицевых фасадов исторических зданий должен предусматривать устранение диссонирующих элементов фасада.

4.2.4. Строительство зданий, строений, сооружений, а также реконструкция зданий, строений, сооружений, не являющихся историческими зданиями и восстановленными объектами исторической застройки, может осуществляться с учетом специальных требований, установленных Режимами для соответствующего квартала, но не выше:

а) для уличного фронта максимальная высота рассчитывается с учетом высот меньшего по высоте и большего по высоте из ближайших формирующих уличный фронт соответствующего квартала (уличные фронты, в случае если строящееся, реконструируемое здание, строение, сооружение выходит на несколько улиц) исторических зданий, восстановленных объектов исторической застройки, зданий, являющихся объектами (выявленными объектами) культурного наследия, по следующей формуле:

$$H = (I - h) \times 0,65 + h,$$
 (где «Н» – рассчитываемая высота здания, строения сооружения (его элемента); «I» – высота большего по высоте из ближайших зданий (его элемента); «h» – высота меньшего по высоте из ближайших зданий (его элемента);

б) для внутриквартальной застройки:

высота объектов капитального строительства, расположенных в границах композиционно завершенных пространств, указанных в приложении 1 к Режимам, или примыкающих к композиционно завершенным пространствам, указанным в приложении 1 к Режимам, не должна превышать отметку конька крыши здания, формирующего уличный фронт и расположенного перед соответствующим объектом капитального строительства (при этом соответствующий объект капитального строительства не должен визуально восприниматься с открытых городских пространств), за исключением случаев, когда уличный фронт сформирован одноэтажными историческими зданиями;

высота иных объектов капитального строительства должна обеспечивать отсутствие их визуального восприятия с открытых городских пространств, за

исключением случаев, когда уличный фронт сформирован одноэтажными историческими зданиями.

Высотные ограничения, предусмотренные в настоящем пункте для зданий, формирующих уличный фронт, которые расположены более чем на 1/3 глубины квартала, распространяются на части соответствующих зданий, расположенных в пределах 1/3 глубины квартала (в отношении частей указанных зданий, расположенных более чем на 1/3 глубины квартала, действуют высотные ограничения для внутриквартальной застройки).

4.2.5. Строительство, реконструкция зданий, строений и сооружений, а также капитальный ремонт исторических зданий, допускаемые Режимом, осуществляются после получения положительного заключения государственного органа охраны объектов культурного наследия.

4.2.12. Работы по ремонту, замене и (или) восстановлению мощения в границах композиционно завершенных пространств, указанных в приложении 1 к Режимам, производятся после получения положительного заключения государственного органа охраны объектов культурного наследия.

4.2.13. Ограничения по высоте устанавливаются в соответствии со схемой, указанной в приложении 2 к Режимам при условии соблюдения запретов (ограничений), установленных Режимом:

22/26(34)/26(29), где 22 м - высота уличного фронта до венчающего карниза;

26 м – высота уличного фронта до конька (плоской кровли); (34) – высота уличного фронта до наивысшей точки (с учетом акцента); 26 м – высота внутриквартальной застройки; (29) м - высота внутриквартальной застройки до наивысшей точки (с учетом акцента).

(согласно Закону Санкт-Петербурга от 24.12.2008 № 820-7, в том числе указывается соответствующая норма, предусматривающий необходимость получения заключения)

По результатам рассмотрения представленных документов и их анализа на предмет:

Соответствия п. 1.3.1.4, п. 1.3.1.5, п. 1.3.1.7, п. 1.3.1.8, 1.3.1.14

(указывается предмет рассмотрения, а также соответствующий пункт постановления Правительства Санкт-Петербурга от 29.12.2014)

КГИОП принято решение о выдаче ЗАКЛЮЧЕНИЯ



о соответствии режиму использования земель в границах объединенных зон охраны (положительное заключение)



о несоответствии режиму использования земель в границах объединенных зон охраны

(нужное отметить - "v")

(выбрать нужное)

Здание по адресу: Санкт-Петербург, улица Виленский, дом 19, литера А, не является объектом (выявленным объектом) культурного наследия (далее – ОКН), расположено за границами территорий ОКН, относится к числу исторических (построено до 1917 г. включительно).

Здания по адресу: Санкт-Петербург, улица Виленский, дом 19, литеры Г и Д, не являются ОКН, расположены за границами территорий ОКН, не относятся к числу исторических (построены после 1917 г. включительно).

Согласно п. 2.1.3.1. сквер на пересечении Греческого пр. и Виленского пер., находящийся в границах земельного участка с кад. № 78:31:0001038:7, относится к историческим зеленым насаждениям квартала, т.е. к градоформирующим зеленым насаждениям (существующим и утраченным) различных исторических периодов, соответствующим историческому типу (высокоствольные, кустарники, луговые) и не относящимся к числу объектов (выявленных объектов) культурного наследия, аллеи посадки, где охраняются: местоположение и вид использования исторических зеленых насаждений, сложившееся озеленение проспектов, набережных и улиц как устойчивая средовая характеристика. Рекомендуется восстановление утраченных зеленых насаждений.

Согласно п. 2.2.5.1. Виленский переулок с лицевой застройкой образует композиционно завершенные пространства, где охраняются: объемно-пространственная композиция, габариты зданий, архитектурное решение фасадов, система озеленения и благоустройства, памятники монументального искусства.

Проектом предусматривается реконструкция зданий, расположенных в границах земельного участка по адресу: Санкт-Петербург, Виленский переулок, дом 19, литера А, кад. № 78:31:0001038:7 (далее – Земельный участок), локальные изменения фасадов указанных зданий, благоустройство прилегающей территории, капитальный ремонт и восстановление кирпичного ограждения, не являющегося ни ОКН, ни историческим (построено после 1917 г.).

Указанные работы соответствуют требованиям режима ОЗРЗ-1 (31).

(дополнительная мотивировка принятия решения, иные требования)

КГИОП рассмотрен «Акт государственной историко-культурной экспертизы земельного участка, подлежащего воздействию земляных, строительных, мелиоративных и (или) хозяйственных работ, предусмотренных статьей 25 Лесного кодекса Российской Федерации работ по использованию лесов (за исключением работ, указанных в пунктах 3, 4 и 7 части 1 статьи 25 Лесного кодекса Российской Федерации) и иных работ в случае, если федеральный орган охраны объектов культурного наследия и орган охраны объектов культурного наследия субъекта Российской Федерации не имеют данных об отсутствии на указанных землях объектов археологического наследия, включенных в реестр, и выявленных объектов археологического наследия (земельного участка по объекту: «Проектирование реконструкции зданий, расположенных на земельном участке по адресу: Санкт-Петербург, Виленский переулок, дом 19, литера А, для размещения государственной жилищной инспекции»)» (рег. № 01-24-3191/23 от 29.11.2023), в связи с чем производство дополнительных археологических исследований не требуется.

В случае обнаружения в ходе земляных работ объектов археологического наследия организация, осуществляющая работы, в соответствии с требованиями действующего законодательства об охране объектов культурного наследия (ст. 36 Федерального закона от 25.06.2002 № 73-ФЗ «Об объектах культурного наследия (памятниках истории и культуры) народов Российской Федерации»)(далее – Федеральный закон № 73-ФЗ) обязана приостановить их и обратиться в организацию, имеющую открытый лист на право проведения археологических раскопок, а также проинформировать КГИОП.

Земельный участок и расположенные в его границах реконструируемые здания примыкают к объекту культурного наследия регионального значения «Жилой дом» (Виленский пер., 17 (б. ул. Красной Связи); Фонтанная ул., 5) и объекту культурного

наследия регионального значения «Жилой дом» (Греческий пр., 12), входящим в состав комплекса объекта культурного наследия регионального значения «Жилой комплекс Первого Бассейного товарищества квартирохозяев с территорией и оградами по ул. Некрасова и Греческому пр.».


КГИОП обращает внимание, что в случае отнесения указанных Вами работ к работам, описанным в ст. 36 Федерального закона № 73-ФЗ, Вам необходимо в соответствии с Административным регламентом по предоставлению государственной услуги по согласованию обязательных разделов об обеспечении сохранности объектов культурного наследия (...), утвержденным распоряжением КГИОП от 31.03.2022 № 19-р, представить на рассмотрение в КГИОП положительное заключение акта государственной историко-культурной экспертизы разделов об обеспечении сохранности объектов культурного наследия или проекта обеспечения сохранности объектов культурного наследия (далее – ОСОКН) и том ОСОКН.

Здание расположено в границах территории исторического поселения, утвержденного приказом Министерства культуры Российской Федерации от 30.10.2020 № 1295 «Об утверждении предмета охраны, границ территории и требований к градостроительным регламентам в границах территории исторического поселения федерального значения город Санкт-Петербург» (средовая зона № 16).

При реконструкции зданий предусмотрена необходимость получения заключения о соответствии предмету охраны исторического поселения федерального значения город Санкт-Петербург.

Государственная услуга по выдаче заключений в соответствии с требованиями Приказа МК РФ предоставляется согласно Административному регламенту КГИОП по предоставлению государственной услуги по выдаче заключений в соответствии с требованиями приказа МК РФ, утвержденному распоряжением КГИОП от 08.09.2021 № 178-р.

**Первый заместитель председателя
КГИОП**



Михайлов

Крюковская И.Н., (812) 710-46-72
Ерёменко А.В., (812) 417-43-33
Захаров П.А., (812) 710-48-50

по результатам ГОСУДАРСТВЕННОЙ ИСТОРИКО-КУЛЬТУРНОЙ ЭКСПЕРТИЗЫ раздела документации, обосновывающего меры по обеспечению сохранности объекта культурного наследия регионального значения «Жилой комплекс Первого Бассейного товарищества квартирохозяев с территорией и оградами по ул. Некрасова и Греческому пр.» (Санкт–Петербург, ул. Некрасова, д. 58, лит. А, ул. Некрасова, д. 60, лит. А, Греческий пр., д. 12, лит. А, Виленский пер., д. 17/5, лит. А), при проведении земляных, строительных, мелиоративных, хозяйственных работ, указанных в статье 30 Федерального закона от 25.06.2002 №73-ФЗ «Об объектах культурного наследия (памятниках истории и культуры) народов Российской Федерации», работ по использованию лесов и иных работ:

«Раздел по обеспечению сохранности объекта культурного наследия регионального значения «Жилой комплекс Первого Бассейного товарищества квартирохозяев с территорией и оградами по ул. Некрасова и Греческому пр.» по адресу: Санкт–Петербург, ул. Некрасова, д. 58, лит. А, ул. Некрасова, д. 60, лит. А, Греческий пр., д. 12, лит. А, Виленский пер., д. 17/5, лит. А, при реализации проектного решения: «Реконструкция зданий, расположенных на земельном участке по адресу: Санкт-Петербург, Виленский переулок, дом 19, литера А, для размещения Государственной жилищной инспекции Санкт-Петербурга»». ООО «Центр Инженерных Изысканий В Строительстве», 114-ОК23-01-СОКН, 2024г.

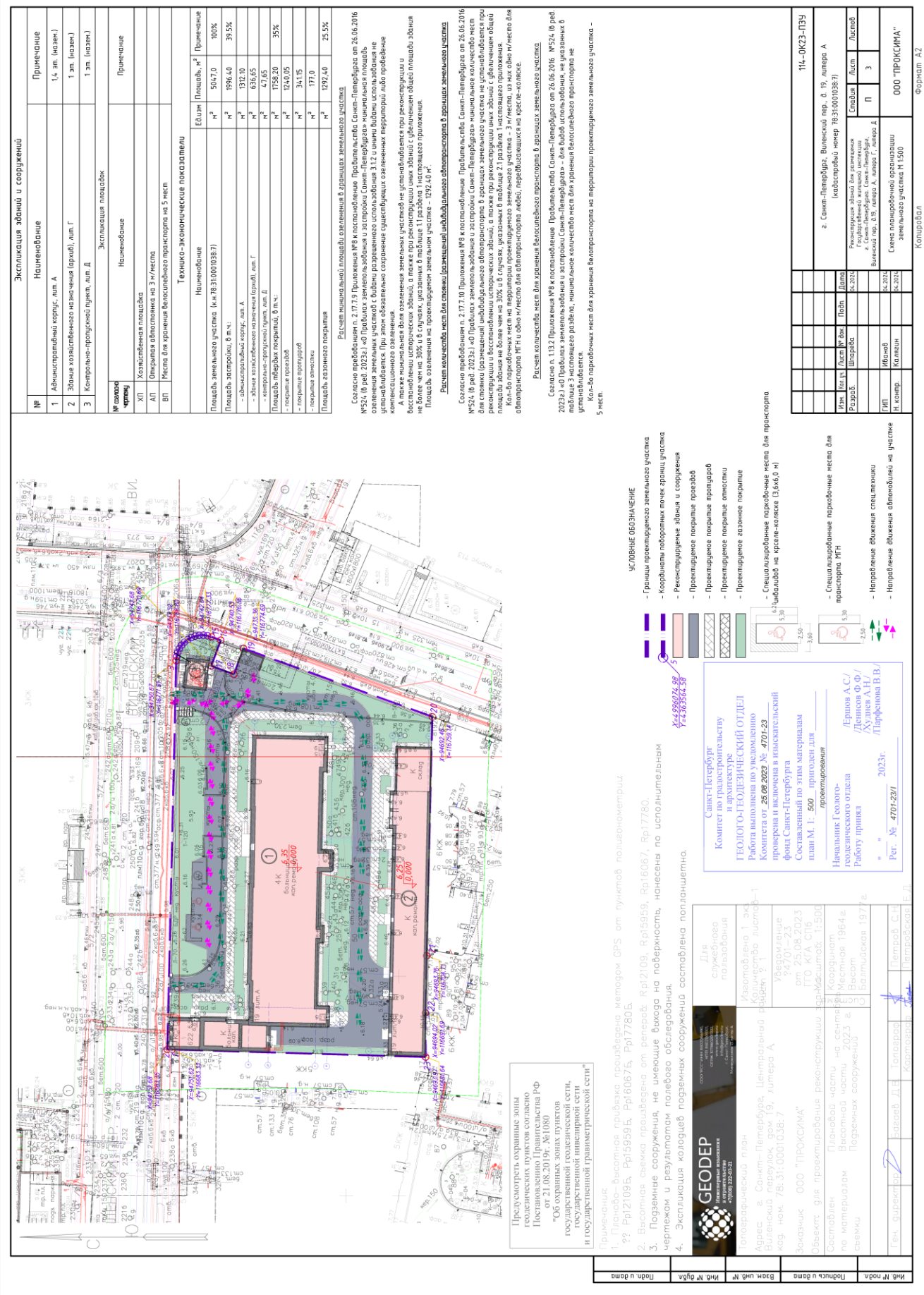


Схема планировочной организации земельного участка. М 1:500

по результатам ГОСУДАРСТВЕННОЙ ИСТОРИКО-КУЛЬТУРНОЙ ЭКСПЕРТИЗЫ раздела документации, обосновывающего меры по обеспечению сохранности объекта культурного наследия регионального значения «Жилой комплекс Первого Бассейного товарищества квартирохозяев с территорией и оградами по ул. Некрасова и Греческому пр.» (Санкт–Петербург, ул. Некрасова, д. 58, лит. А, ул. Некрасова, д. 60, лит. А, Греческий пр., д. 12, лит. А, Виленский пер., д. 17/5, лит. А), при проведении земляных, строительных, мелиоративных, хозяйственных работ, указанных в статье 30 Федерального закона от 25.06.2002 №73-ФЗ «Об объектах культурного наследия (памятниках истории и культуры) народов Российской Федерации», работ по использованию лесов и иных работ:

«Раздел по обеспечению сохранности объекта культурного наследия регионального значения «Жилой комплекс Первого Бассейного товарищества квартирохозяев с территорией и оградами по ул. Некрасова и Греческому пр.» по адресу: Санкт–Петербург, ул. Некрасова, д. 58, лит. А, ул. Некрасова, д. 60, лит. А, Греческий пр., д. 12, лит. А, Виленский пер., д. 17/5, лит. А, при реализации проектного решения: «Реконструкция зданий, расположенных на земельном участке по адресу: Санкт-Петербург, Виленский переулок, дом 19, литера А, для размещения Государственной жилищной инспекции Санкт-Петербурга»». ООО «Центр Инженерных Изысканий В Строительстве», 114-ОК23-01-СОКН, 2024г.



**МИНИСТЕРСТВО КУЛЬТУРЫ
РОССИЙСКОЙ ФЕДЕРАЦИИ**

ПРИКАЗ

от 19 декабря 2023,

Москва

№ 3399

**Об аттестации экспертов по проведению государственной
историко-культурной экспертизы**


В соответствии с Федеральным законом от 25 июня 2002 г. № 73-ФЗ «Об объектах культурного наследия (памятниках истории и культуры) народов Российской Федерации», пунктом 9 Положения о государственной историко-культурной экспертизе, утвержденного постановлением Правительства Российской Федерации от 15 июля 2009 г. № 569, Положением о порядке аттестации экспертов по проведению государственной историко-культурной экспертизы, утвержденным приказом Минкультуры России от 26 августа 2010 г. № 563 (в редакции приказа Минкультуры России от 30 декабря 2021 г. № 2317), руководствуясь Положением об аттестационной комиссии Минкультуры России, утвержденным приказом Минкультуры России от 29 декабря 2011 г. № 1276, протоколом заседания аттестационной комиссии Министерства культуры Российской Федерации по аттестации экспертов по проведению государственной историко-культурной экспертизы от 13 декабря 2023 г.,
п р и к а з ы в а ю:

1. Аттестовать экспертов по проведению государственной историко-культурной экспертизы согласно приложению к настоящему приказу.

2. Департаменту государственной охраны культурного наследия (Р.А.Рыбало) обеспечить размещение информации об аттестованных экспертах на официальном сайте Минкультуры России в информационно-телекоммуникационной сети «Интернет».

3. Контроль за исполнением настоящего приказа оставляю за собой.

Первый заместитель Министра

A handwritten signature in black ink, consisting of several overlapping loops and a long, thin tail extending downwards.

С.Г.Обрывалин

Приложение
к приказу Министерства культуры
Российской Федерации
от « 19 » декабря 2023 г.
№ 3399

Аттестованные эксперты по проведению
государственной историко-культурной экспертизы

№ п/п	Фамилия, имя, отчество соискателя	Решение о присвоении статуса аттестованного эксперта:
1.	Аверьянова Александра Евгеньевна	- проектная документация на проведение работ по сохранению объектов культурного наследия.
2.	Агальцов Александр Геннадьевич	- выявленные объекты культурного наследия в целях обоснования целесообразности включения данных объектов в реестр; - документы, обосновывающие включение объектов культурного наследия в реестр; - документы, обосновывающие отнесение объекта культурного наследия к историко-культурным заповедникам, особо ценным объектам культурного наследия народов Российской Федерации либо объектам всемирного культурного и природного наследия; - проекты зон охраны объекта культурного наследия; - документация или разделы документации, обосновывающие меры по обеспечению сохранности объекта культурного наследия, включенного в реестр, выявленного объекта культурного наследия либо объекта, обладающего признаками объекта культурного наследия, при проведении земляных, мелиоративных, хозяйственных работ, указанных в статье 30 Федерального закона от 25.06.2002 № 73-ФЗ «Об объектах культурного наследия (памятниках истории и культуры) народов Российской Федерации» (далее – Федеральный закон № 73-ФЗ) работ по использованию лесов и иных работ в границах территории объекта культурного наследия либо на земельном участке, непосредственно связанном с земельным участком в границах территории объекта культурного наследия; - проектная документация на проведение работ по сохранению объектов культурного наследия.

3.	Полетайкин Вячеслав Владимирович	<ul style="list-style-type: none"> - документация или разделы документации, обосновывающие меры по обеспечению сохранности объекта культурного наследия, включенного в реестр, выявленного объекта культурного наследия либо объекта, обладающего признаками объекта культурного наследия, при проведении земляных, мелиоративных, хозяйственных работ, указанных в статье 30 Федерального закона № 73-ФЗ работ по использованию лесов и иных работ в границах территории объекта культурного наследия либо на земельном участке, непосредственно связанном с земельным участком в границах территории объекта культурного наследия; - проектная документация на проведение работ по сохранению объектов культурного наследия.
4.	Романенко Георгий Алексеевич	<ul style="list-style-type: none"> - выявленные объекты культурного наследия в целях обоснования целесообразности включения данных объектов в реестр; - документы, обосновывающие включение объектов культурного наследия в реестр; - проектная документация на проведение работ по сохранению объектов культурного наследия.
5.	Хихля Иван Александрович	<ul style="list-style-type: none"> - выявленные объекты культурного наследия в целях обоснования целесообразности включения данных объектов в реестр; - документы, обосновывающие включение объектов культурного наследия в реестр; - документы, обосновывающие изменение категории историко-культурного значения объекта культурного наследия; - документация или разделы документации, обосновывающие меры по обеспечению сохранности объекта культурного наследия, включенного в реестр, выявленного объекта культурного наследия либо объекта, обладающего признаками объекта культурного наследия, при проведении земляных, мелиоративных, хозяйственных работ, указанных в статье 30 Федерального закона № 73-ФЗ работ по использованию лесов и иных работ в границах территории объекта культурного наследия либо на земельном участке, непосредственно связанном с земельным участком в границах территории объекта культурного наследия; - проектная документация на проведение работ по сохранению объектов культурного наследия.

6.	Яковлева Ольга Борисовна	<ul style="list-style-type: none">- выявленные объекты культурного наследия в целях обоснования целесообразности включения данных объектов в реестр;- документы, обосновывающие включение объектов культурного наследия в реестр;- документы, обосновывающие изменение категории историко-культурного значения объекта культурного наследия;- проектная документация на проведение работ по сохранению объектов культурного наследия.
----	-----------------------------	--

по результатам ГОСУДАРСТВЕННОЙ ИСТОРИКО-КУЛЬТУРНОЙ ЭКСПЕРТИЗЫ раздела документации, обосновывающего меры по обеспечению сохранности объекта культурного наследия регионального значения «Жилой комплекс Первого Бассейного товарищества квартирохозяев с территорией и оградами по ул. Некрасова и Греческому пр.» (Санкт–Петербург, ул. Некрасова, д. 58, лит. А, ул. Некрасова, д. 60, лит. А, Греческий пр., д. 12, лит. А, Виленский пер., д. 17/5, лит. А), при проведении земляных, строительных, мелиоративных, хозяйственных работ, указанных в статье 30 Федерального закона от 25.06.2002 №73-ФЗ «Об объектах культурного наследия (памятниках истории и культуры) народов Российской Федерации», работ по использованию лесов и иных работ:

«Раздел по обеспечению сохранности объекта культурного наследия регионального значения «Жилой комплекс Первого Бассейного товарищества квартирохозяев с территорией и оградами по ул. Некрасова и Греческому пр.» по адресу: Санкт–Петербург, ул. Некрасова, д. 58, лит. А, ул. Некрасова, д. 60, лит. А, Греческий пр., д. 12, лит. А, Виленский пер., д. 17/5, лит. А, при реализации проектного решения: «Реконструкция зданий, расположенных на земельном участке по адресу: Санкт-Петербург, Виленский переулок, дом 19, литера А, для размещения Государственной жилищной инспекции Санкт-Петербурга»». ООО «Центр Инженерных Изысканий В Строительстве», 114-ОК23-01-СОКН, 2024г.

ДОГОВОР ПОДРЯДА № 169

г. Санкт-Петербург

23 мая 2024 года

ООО «ЦЕНТР ИНЖЕНЕРНЫХ ИЗЫСКАНИЙ В СТРОИТЕЛЬСТВЕ», в лице генерального директора Макеева Станислава Александровича, действующего на основании Устава, именуемое в дальнейшем «Заказчик» с одной стороны, и гражданин Полетаikin Вячеслав Владимирович, именуемый в дальнейшем «Эксперт», с другой стороны (совместно – «Стороны»), заключили настоящий договор о нижеследующем:

1.1. Эксперт обязуется выполнить следующую работу:

Выполнение государственной историко-культурной экспертизы в отношении раздела документации, обосновывающей «Меры по обеспечению сохранности объекта культурного наследия регионального значения «Жилой комплекс Первого Бассейного товарищества квартирохозяев с территорией и оградами по ул. Некрасова и Греческому пр.» по адресу: Санкт-Петербург, ул. Некрасова, д. 58, лит. А, ул. Некрасова, д. 60, лит. А, Греческий пр., д. 12, лит. А, Виленский пер., д. 17/5, лит. А, при реализации проектного решения: «Реконструкция зданий, расположенных на земельном участке по адресу: Санкт-Петербург, Виленский переулок, дом 19, литера А, для размещения Государственной жилищной инспекции Санкт-Петербурга», ШИФР: 78-10-6254-ОСОКН, ООО «ЦИИВС», 2024 г. Для выполнения работы Заказчик обязуется предоставить исходные материалы.

1.2. Срок действия настоящего договора устанавливается на срок выполнения работ по договору, а именно с даты подписания договора по 09 августа 2024 года.

1.3. Стоимость работ по настоящему договору составляет [REDACTED] копеек, в том числе НДС/Л (13%) – [REDACTED] копеек. Обязанность по оплате НДС/Л лежит на Заказчике.

1.4. Оплата по договору производится Заказчиком на условиях 100% предоплаты в течение 5 (Пяти) рабочих дней с момента заключения договора.

1.5. Работа считается успешно законченной при подписании Сторонами акта приема-передачи выполненных работ.

1.6. Работа, не исполненная в срок, а также не соответствующая предъявляемым требованиям, не оплачивается. В этих случаях за Заказчиком остается право расторжения договора в одностороннем порядке. В случае расторжения договора, Эксперт обязан вернуть перечисленные денежные средства за не оказанные услуги в течение 5 (Пяти) рабочих дней с момента подписания соглашения о расторжении договора.

1.7. Особые условия: нет.

1.8. Отношение сторон, в том числе ответственность по настоящему договору регулируются гражданским законодательством.

1.9. Настоящий договор составлен в двух идентичных экземплярах, по одному для каждой из Сторон.

ЗАКАЗЧИК:

Общество с ограниченной ответственностью «ЦЕНТР ИНЖЕНЕРНЫХ ИЗЫСКАНИЙ В СТРОИТЕЛЬСТВЕ»
ИНН 7802284381
КПП 780401001
ОГРН 1157847099189
Адрес: 194044, Санкт-Петербург, ул. Чугунная, д. 14, лит. 3, пом. 33-Н, ком. 427, п.м.3
р/с 40702810810000295548
Банк АО «ТИНЬКОФФ БАНК»
к/с 30101810145250000974
БИК 044525974

Генеральный директор ООО «ЦИИВС»

С.А. Макеев



ЭКСПЕРТ:

Физическое лицо:
Государственный эксперт
Министерства культуры РФ
Полетаikin Вячеслав Владимирович
Паспорт гражданина РФ:
Выдан:
Зарегистрирован по адресу:

Полетаikin Вячеслав Владимирович

**Дополнительное соглашение к
Договору подряда №169 от «23» мая 2024 г.**

г. Санкт-Петербург

«09» августа 2024 г.

ООО «ЦЕНТР ИНЖЕНЕРНЫХ ИЗЫСКАНИЙ В СТРОИТЕЛЬСТВЕ», в лице генерального директора
Макеева Станислава Александровича, действующего на основании Устава, именуемое в дальнейшем
«Заказчик», с одной стороны,

и гражданин Полетаikin Вячеслав Владимирович, именуемый в дальнейшем «Эксперт», с другой
стороны (совместно – «Стороны»), совместно далее именуемые «Стороны», заключили дополнительное
соглашение (далее - Соглашение) по Договору подряда №169 от «23» мая 2024 г. (далее - Договор):

1.1. Стороны пришли к соглашению о внесении изменений в Договор:

1.1.1. Пункт 1.2. Договора изложить в следующей редакции: «1.2. Срок действия настоящего договора
устанавливается на срок выполнения работ по договору, а именно с «23» мая 2024 года по «11» ноября 2024
года.

1.2. Срок выполнения Работ по Договору не включает сроки рассмотрения акта государственной
историко-культурной экспертизы региональным органом охраны объектов культурного наследия (КГИОП).
Нормативный срок рассмотрения документации КГИОП составляет 45 рабочих дней.

1.3. В случае поступления замечаний к тому комплексных научных исследований от согласующих и
контролирующих органов (государственный орган охраны объектов культурного наследия) Исполнитель
обязан устранить данные замечания за свой счет в случае наличия вины Исполнителя».

1.4. Стоимость работ по договору и порядок расчётов остаются неизменными.

1.5. Настоящее Соглашение составлено в двух подлинных экземплярах, имеющих равную юридическую
силу, по одному для каждой из Сторон.

1.6. Настоящее Соглашение вступает в силу с момента его подписания представителями Сторон.

ЗАКАЗЧИК:

Общество с ограниченной ответственностью «ЦЕНТР
ИНЖЕНЕРНЫХ ИЗЫСКАНИЙ В СТРОИТЕЛЬСТВЕ»
ИНН 7802284381
КПП 780401001
ОГРН 1157847099189
Адрес: 194044, Санкт-Петербург, ул. Чугунная,
д. 14, лит. 3, пом. 33-Н, ком. 427, п.м.3
р/с 40702810810000295548
Банк АО «ТБанк»
к/с 30101810145250000974
БИК 044525974

ЭКСПЕРТ:

Физическое лицо:
Государственный эксперт
Министерства культуры РФ
Полетаikin Вячеслав Владимирович
Паспорт гражданина РФ:
Выдан:
Зарегистрирован по адресу:

Генеральный директор ООО «ЦИИВС»

С.А. Макеев



Полетаikin Вячеслав Владимирович

по результатам ГОСУДАРСТВЕННОЙ ИСТОРИКО-КУЛЬТУРНОЙ ЭКСПЕРТИЗЫ раздела документации, обосновывающего меры по обеспечению сохранности объекта культурного наследия регионального значения «Жилой комплекс Первого Бассейного товарищества квартирохозяев с территорией и оградами по ул. Некрасова и Греческому пр.» (Санкт–Петербург, ул. Некрасова, д. 58, лит. А, ул. Некрасова, д. 60, лит. А, Греческий пр., д. 12, лит. А, Виленский пер., д. 17/5, лит. А), при проведении земляных, строительных, мелиоративных, хозяйственных работ, указанных в статье 30 Федерального закона от 25.06.2002 №73-ФЗ «Об объектах культурного наследия (памятниках истории и культуры) народов Российской Федерации», работ по использованию лесов и иных работ:

«Раздел по обеспечению сохранности объекта культурного наследия регионального значения «Жилой комплекс Первого Бассейного товарищества квартирохозяев с территорией и оградами по ул. Некрасова и Греческому пр.» по адресу: Санкт–Петербург, ул. Некрасова, д. 58, лит. А, ул. Некрасова, д. 60, лит. А, Греческий пр., д. 12, лит. А, Виленский пер., д. 17/5, лит. А, при реализации проектного решения: «Реконструкция зданий, расположенных на земельном участке по адресу: Санкт-Петербург, Виленский переулок, дом 19, литера А, для размещения Государственной жилищной инспекции Санкт-Петербурга»». ООО «Центр Инженерных Изысканий В Строительстве», 114-ОК23-01-СОКН, 2024г.

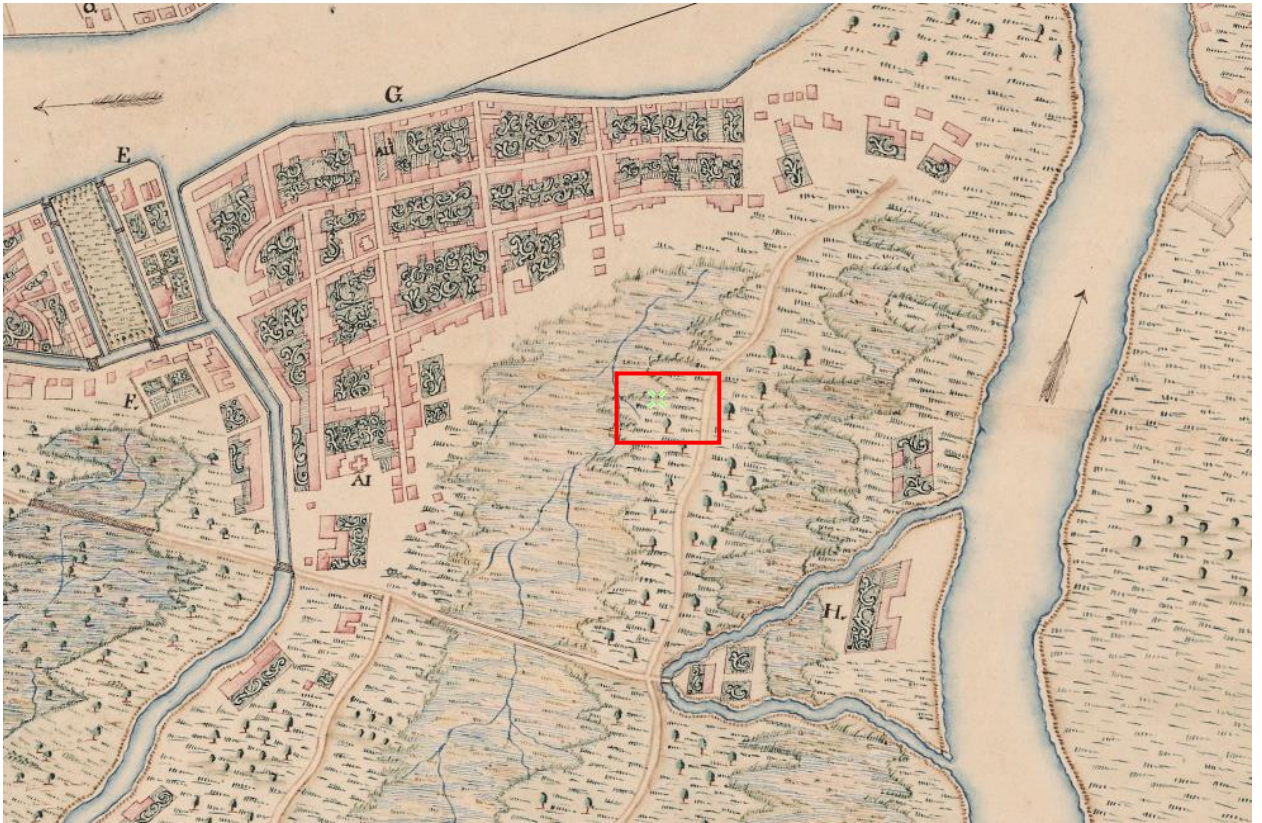


Рисунок 1. Карта Санкт-Петербурга и прилегающих островов 1725 г.
Источник: Старые карты городов России [Электронный ресурс]. Режим доступа:
<http://www.etomesto.ru/>.

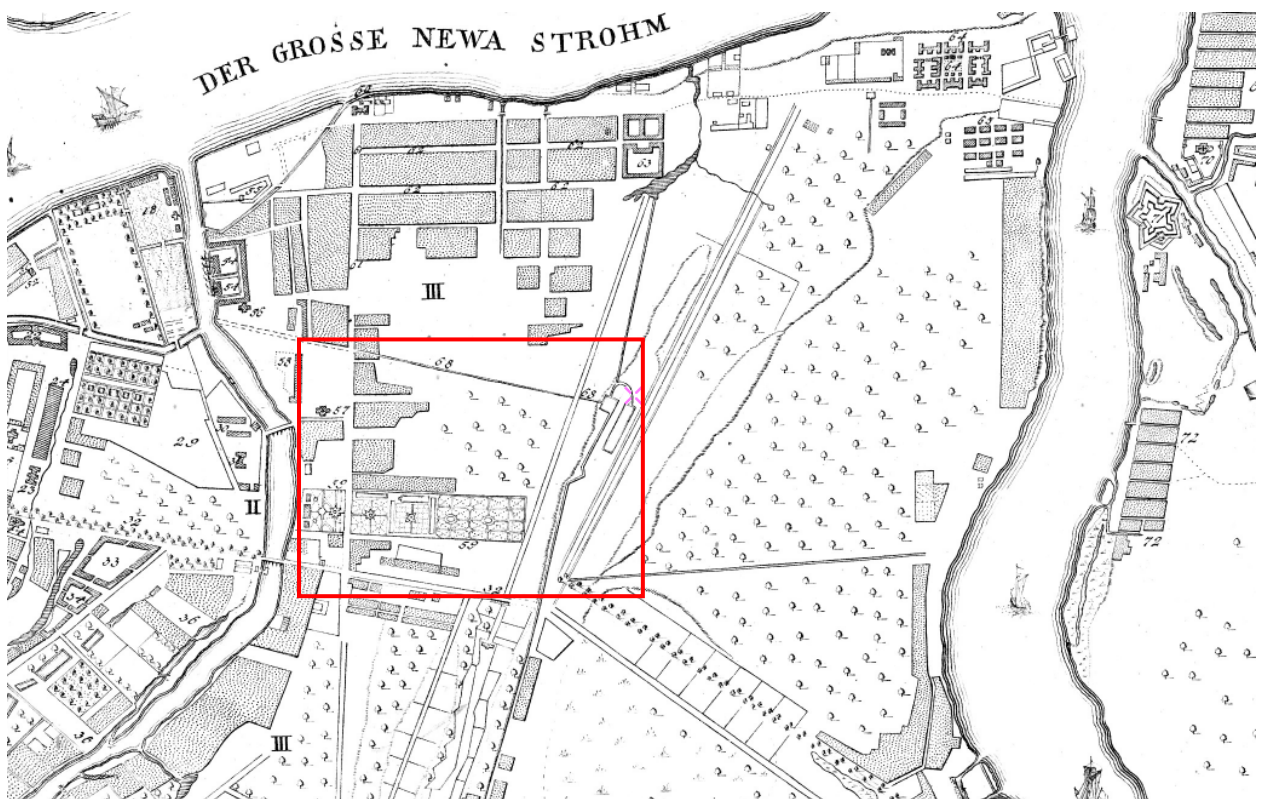


Рисунок 2. План императорского столичного города Санкт-Петербурга 1737 года.
Источник: Старые карты городов России [Электронный ресурс]. Режим доступа:
<http://www.etomesto.ru/>.

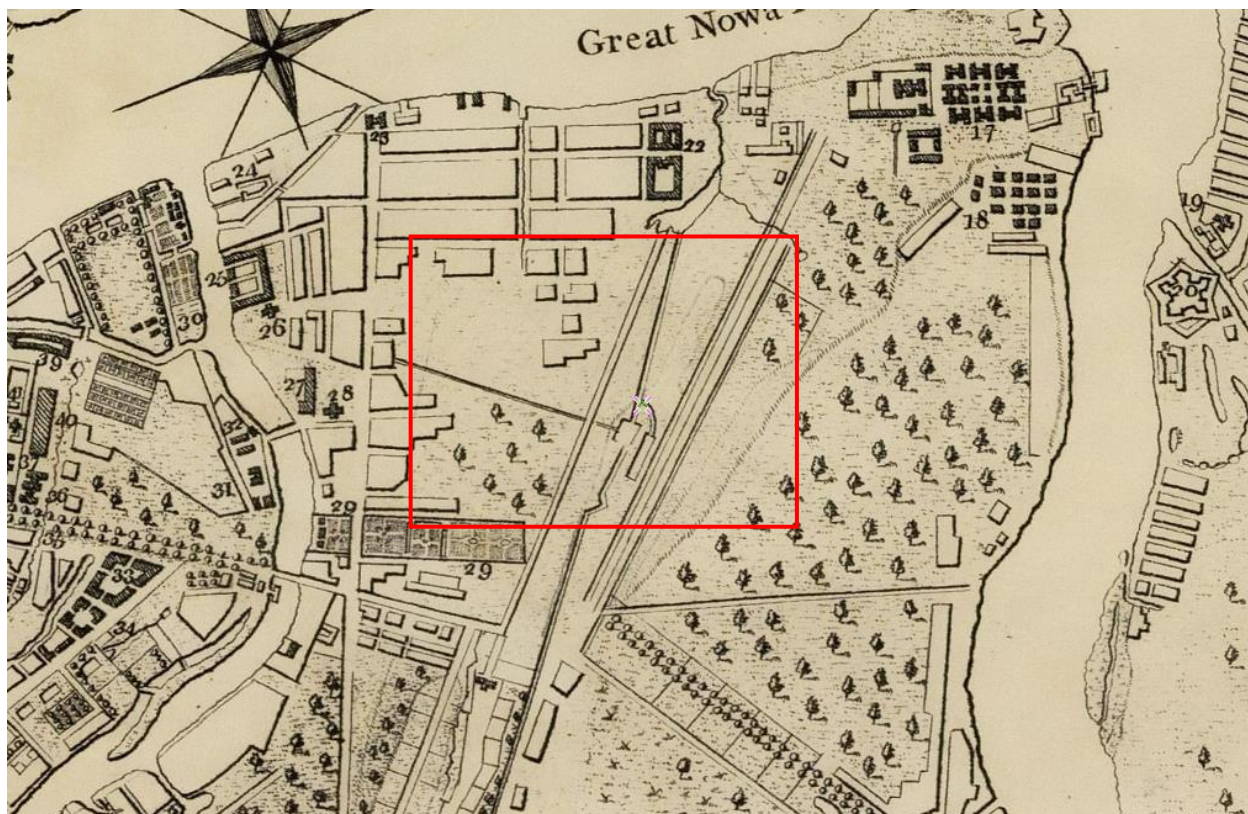


Рисунок 3. План Санкт-Петербурга 1771 г.

Источник: Старые карты городов России [Электронный ресурс]. Режим доступа: <http://www.etomesto.ru/>.

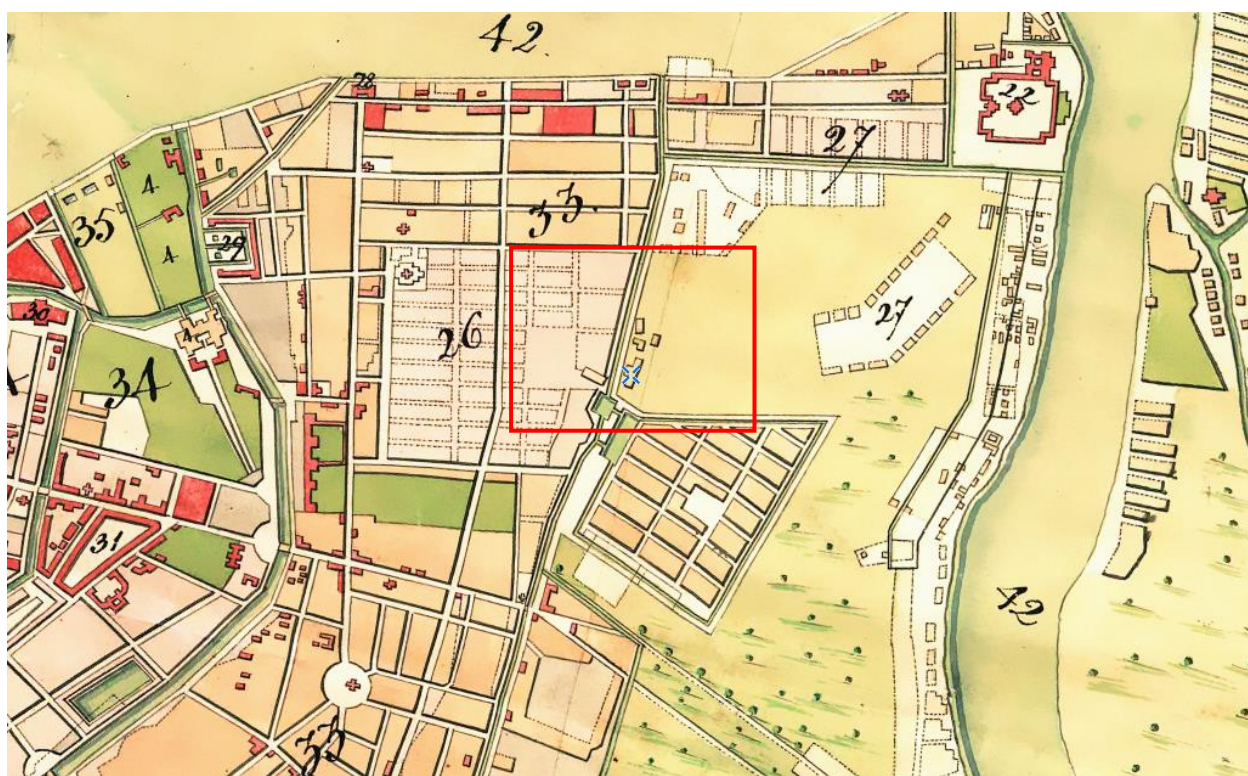


Рисунок 4. План Санкт-Петербурга 1776 года. Источник: Старые карты городов России [Электронный ресурс]. Режим доступа: <http://www.etomesto.ru/>.



Рисунок 5. План Петербурга Савинкова 1791 года. Источник: Старые карты городов России [Электронный ресурс]. Режим доступа: <http://www.etomesto.ru/>.

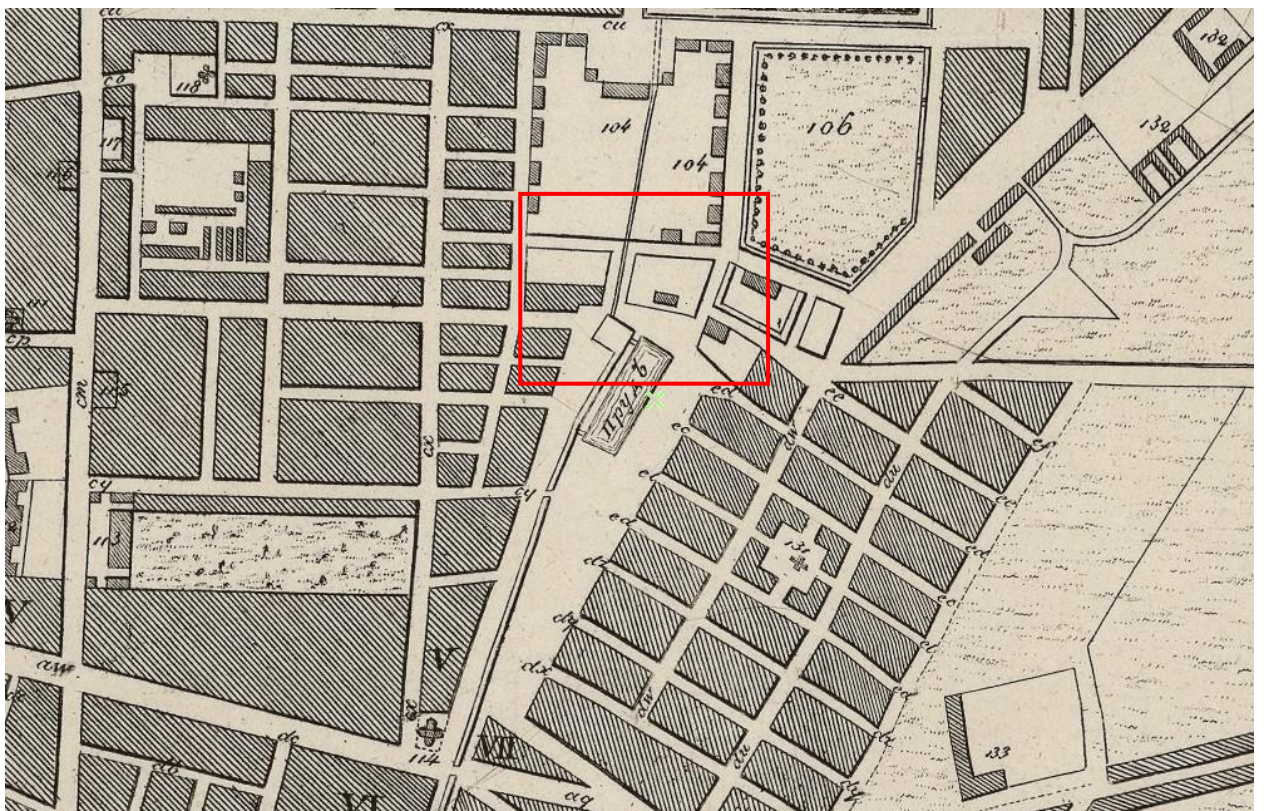


Рисунок 6. План столичного города Санкт-Петербурга 1808 года
Источник: Старые карты городов России [Электронный ресурс]. Режим доступа:
<http://www.etomesto.ru/>.



Рисунок 7. План Санкт-Петербурга 1820 года.

Источник: Старые карты городов России [Электронный ресурс]. Режим доступа: <http://www.etomesto.ru/>.

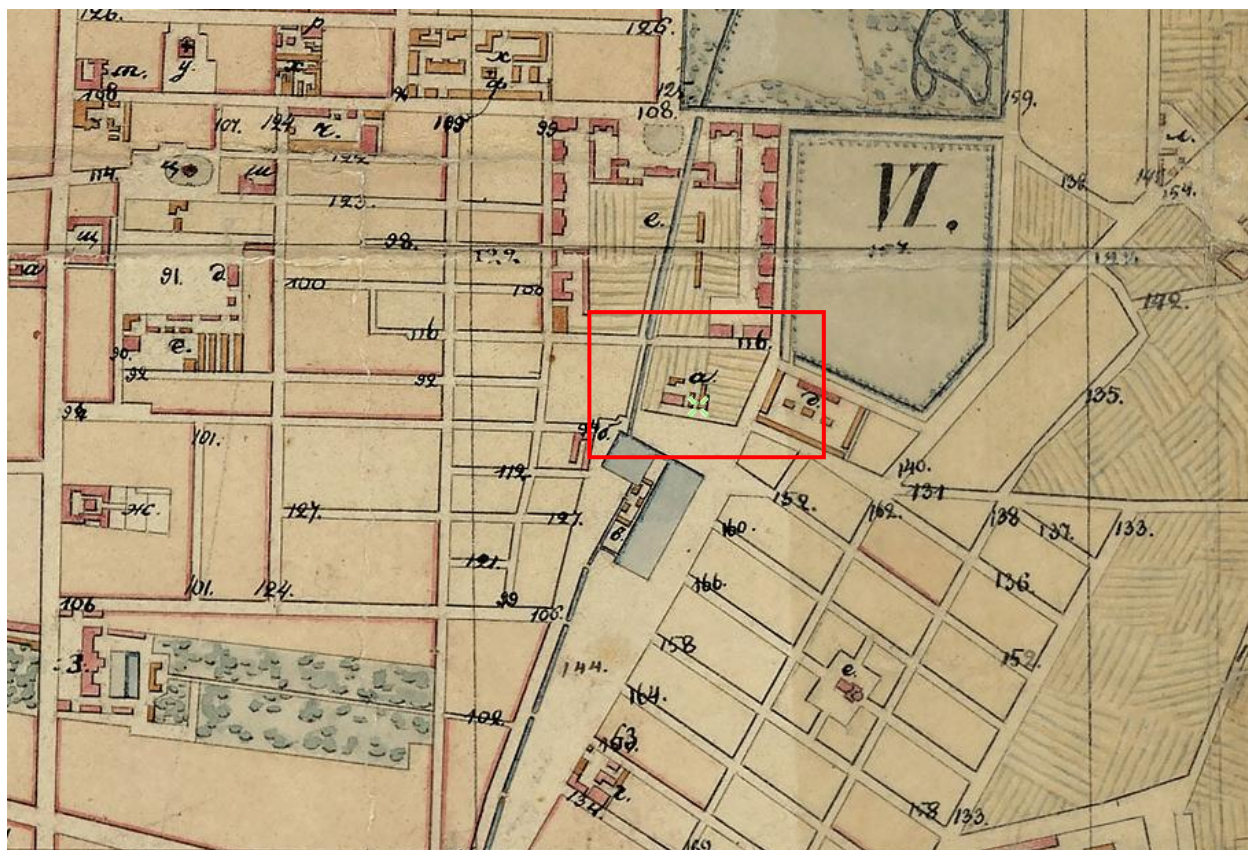


Рисунок 8. План города С. Петербурга 1828 года.

Источник: Старые карты городов России [Электронный ресурс]. Режим доступа: <http://www.etomesto.ru/>.

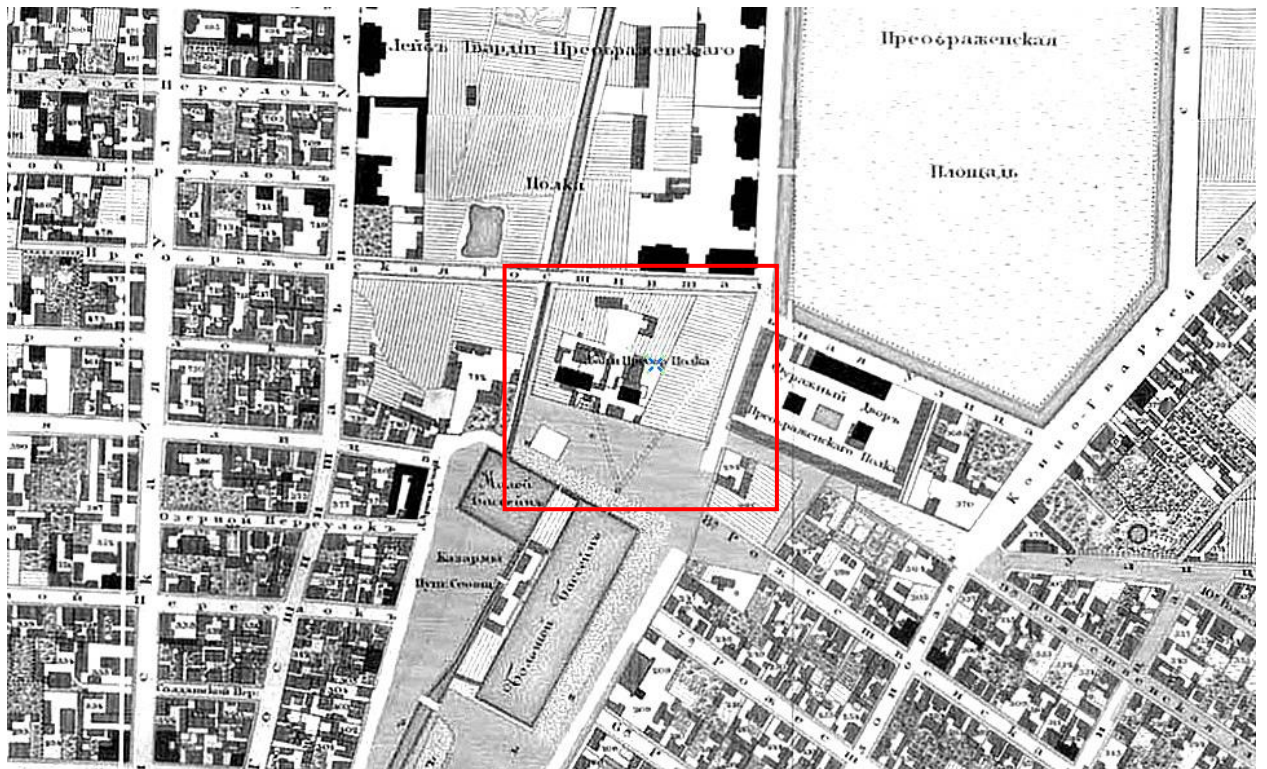


Рисунок 9. Подробный план Санкт-Петербурга 1828 года генерал майора Шуберга.
 Источник: Старые карты городов России [Электронный ресурс]. Режим доступа:
<http://www.etomesto.ru/>.

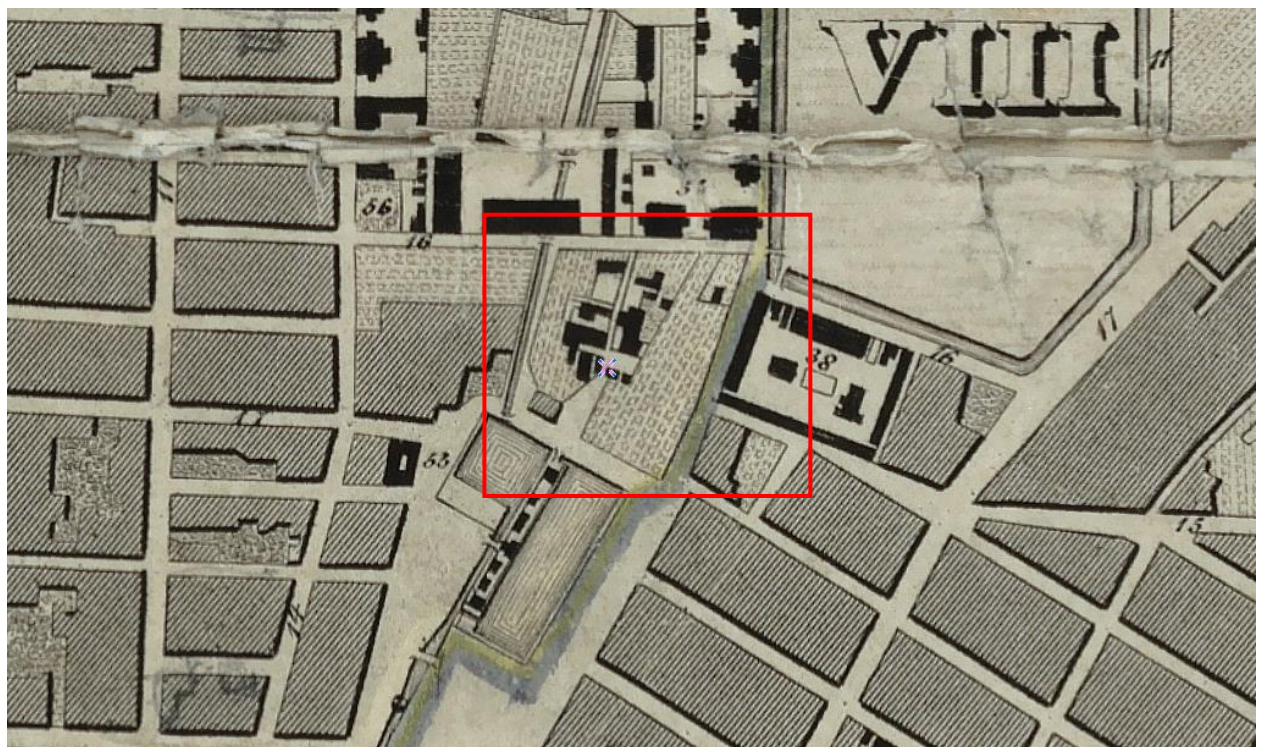


Рисунок 10. План столичного города Санкт-Петербурга 1840 года
 Источник: Старые карты городов России [Электронный ресурс]. Режим доступа:
<http://www.etomesto.ru/>.

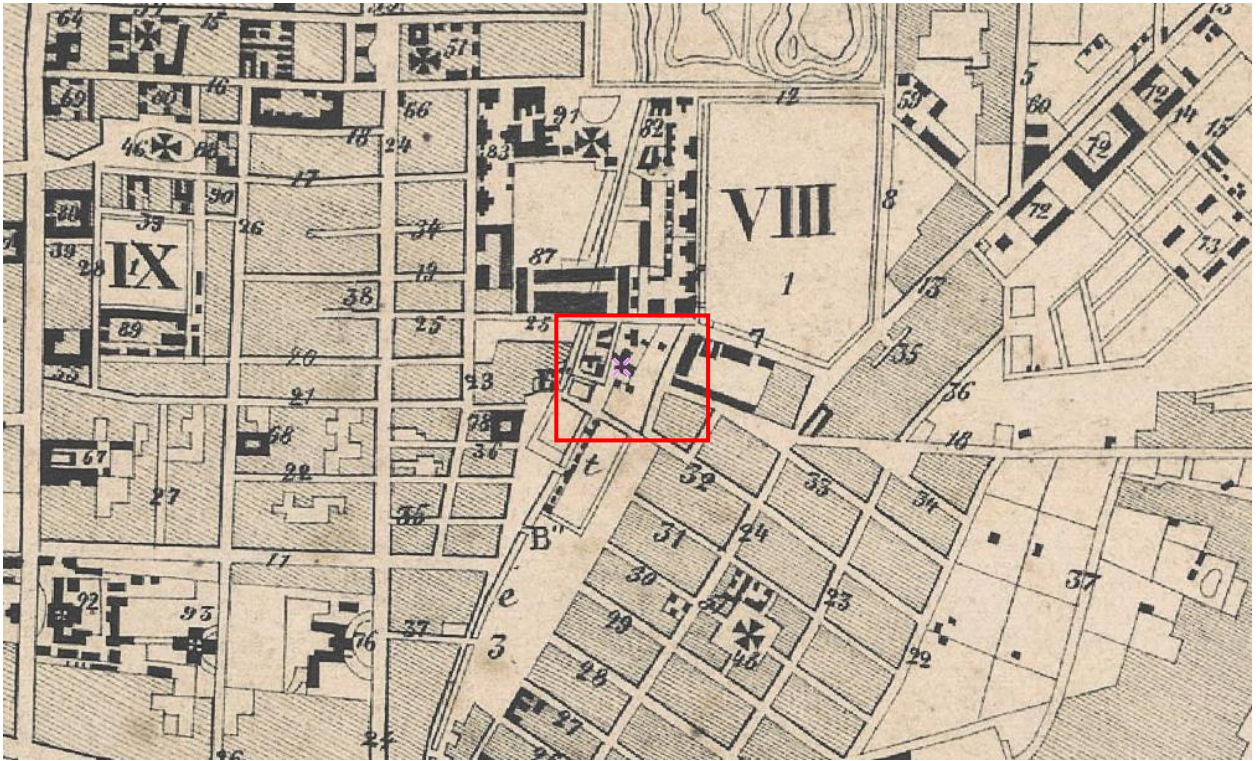


Рисунок 11. План Санкт-Петербурга 1861 г. Роберта Гиллиса.
 Источник: Старые карты городов России [Электронный ресурс]. Режим доступа:
<http://www.etomesto.ru/>.

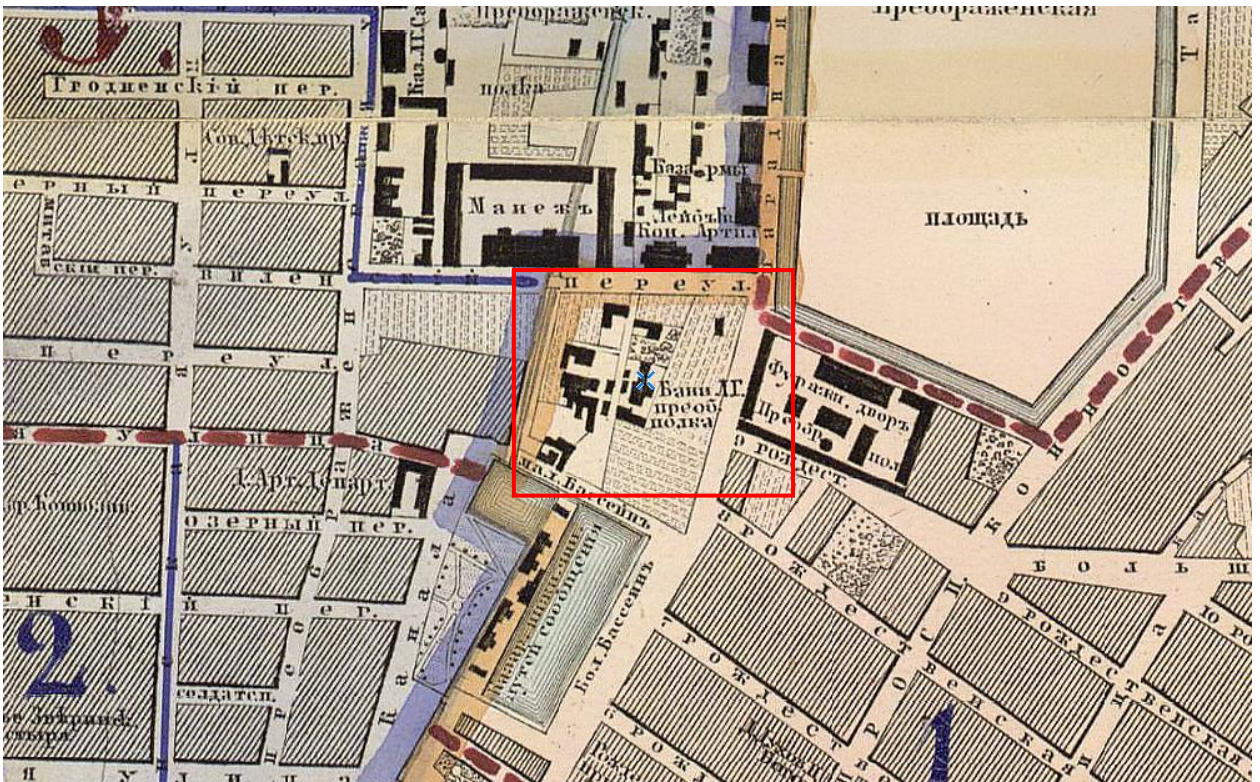


Рисунок 12. План столичного города С.Петербурга вновь снятый в 1865 году
 Источник: Старые карты городов России [Электронный ресурс]. Режим доступа:
<http://www.etomesto.ru/>.

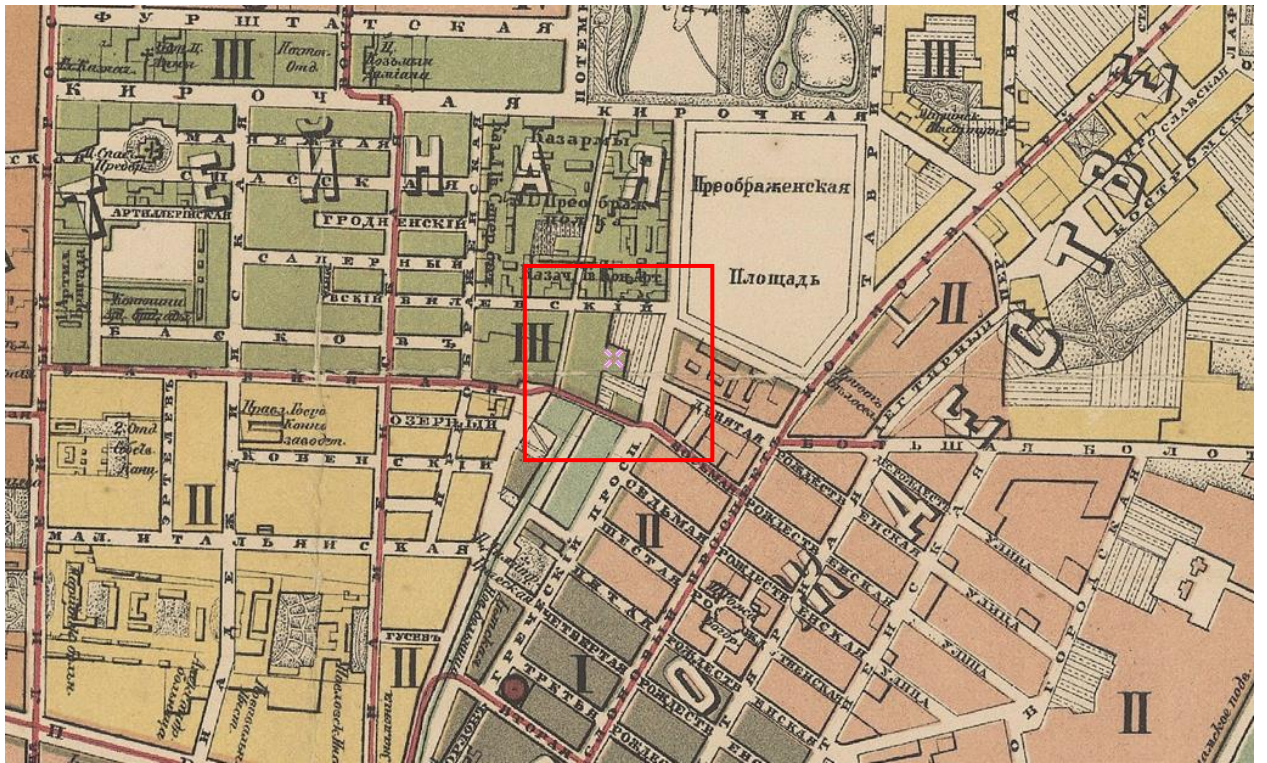


Рисунок 13. План С. Петербурга 1878 года. Картографическое заведение А. Ильина
 Источник: Старые карты городов России [Электронный ресурс]. Режим доступа:
<http://www.etomesto.ru/>.



Рисунок 14. План на урегулирование С.Петербурга 1880 года.
 Источник: Старые карты городов России [Электронный ресурс]. Режим доступа:
<http://www.etomesto.ru/>.



Рисунок 15. План из путеводителя Суворина 1894 года: Весь Петербург
 Источник: Старые карты городов России [Электронный ресурс]. Режим доступа:
<http://www.etomesto.ru/>.

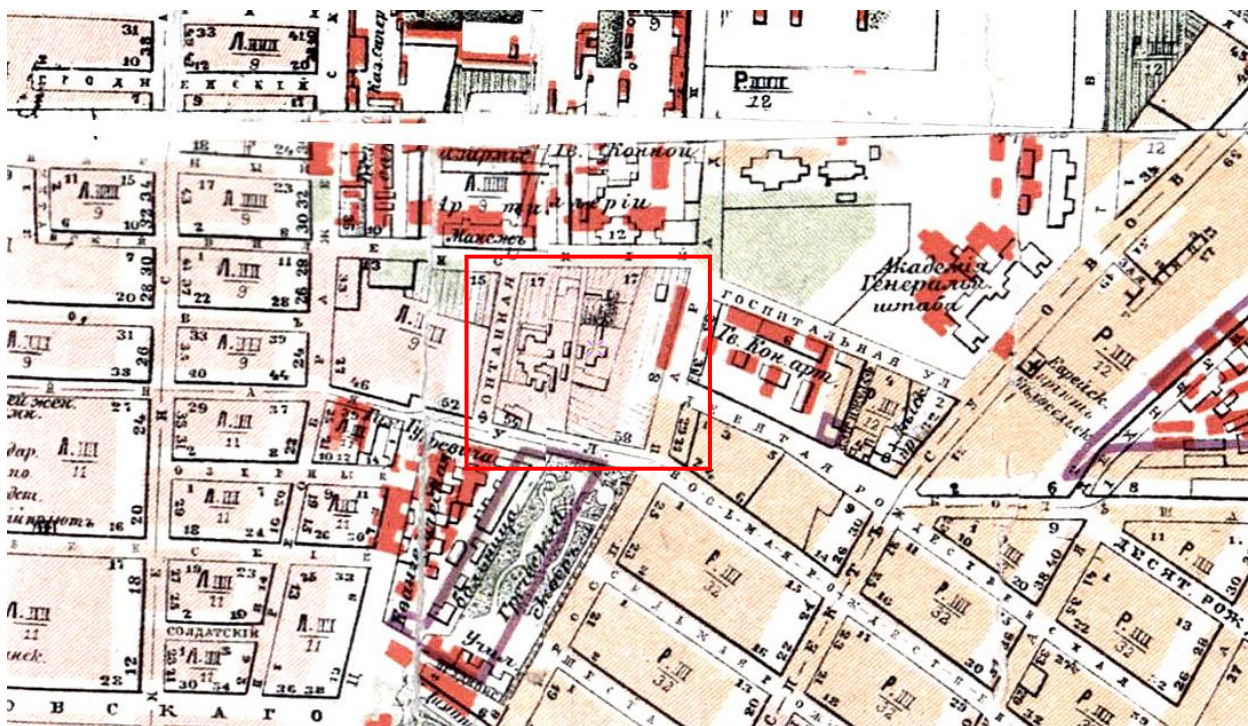


Рисунок 16. План города Санкт-Петербурга 1904 года
 Источник: Старые карты городов России [Электронный ресурс]. Режим доступа:
<http://www.etomesto.ru/>.

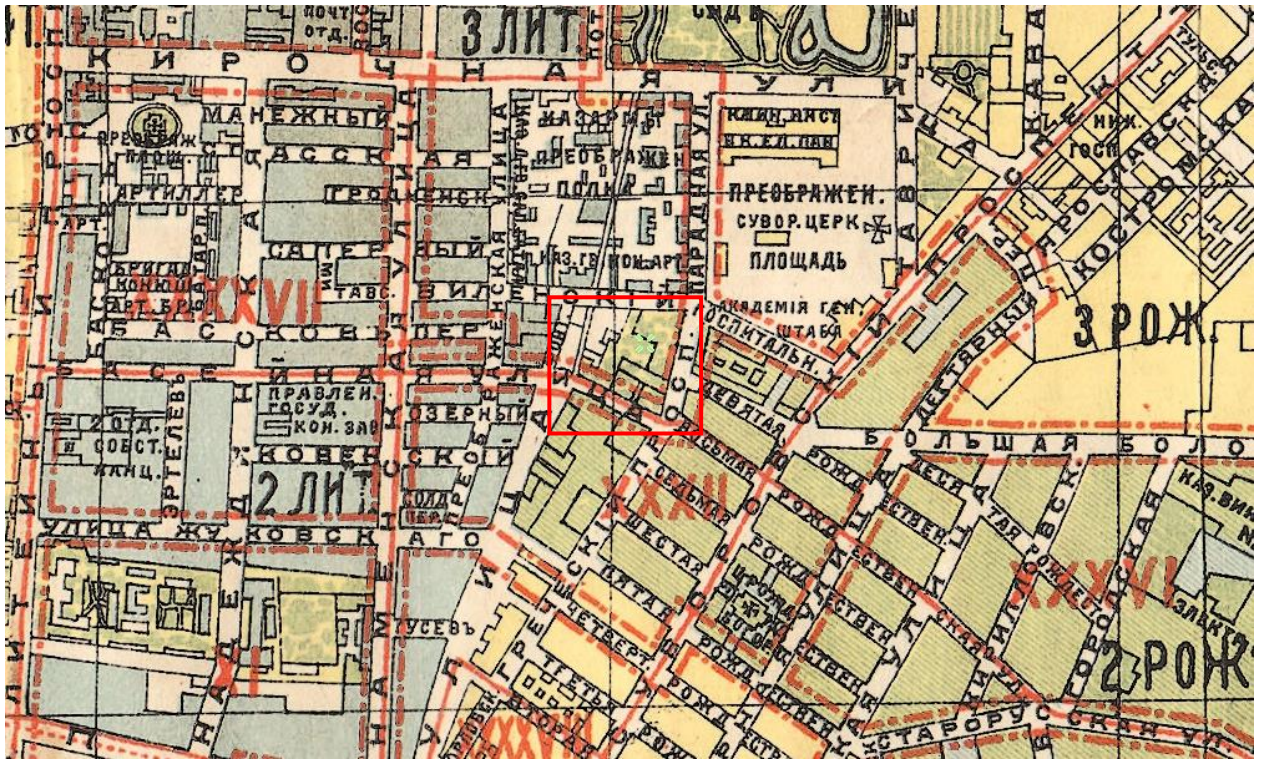


Рисунок 17. План С. Петербурга, исправленный по 1908 г. Иодко.
Источник: Старые карты городов России [Электронный ресурс]. Режим доступа:
<http://www.etomesto.ru/>.

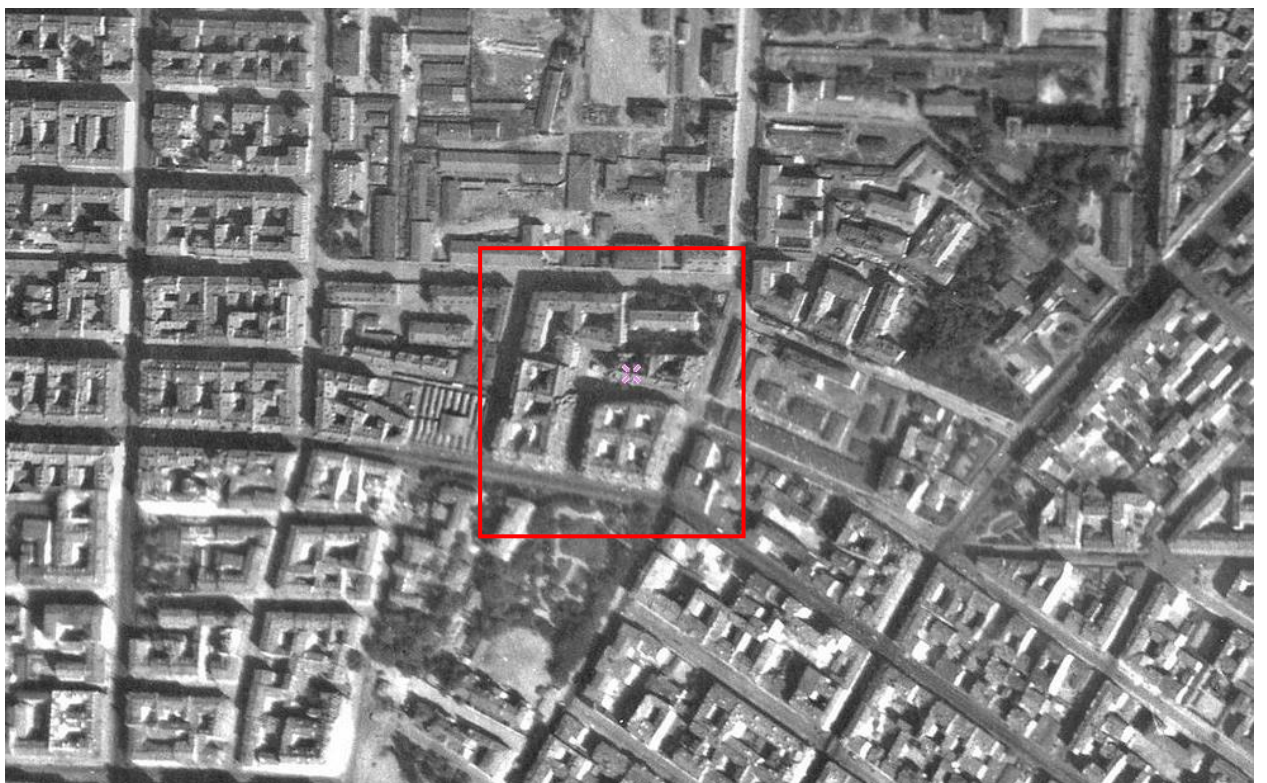


Рисунок 18. Немецкая аэрофотосъемка Ленинграда 1939 – 1942. Источник: Старые карты городов России [Электронный ресурс]. Режим доступа: <http://www.etomesto.ru/>.



Рисунок 19. Спутниковая карта Санкт-Петербурга (Ленинграда) 1966 года.
Источник: Старые карты городов России [Электронный ресурс]. Режим доступа:
<http://www.etomesto.ru/>.




Рисунок 20. Спутниковая карта Санкт-Петербурга (Ленинграда) 1978 года. Источник:
Старые карты городов России [Электронный ресурс]. Режим доступа:
<http://www.etomesto.ru/>.

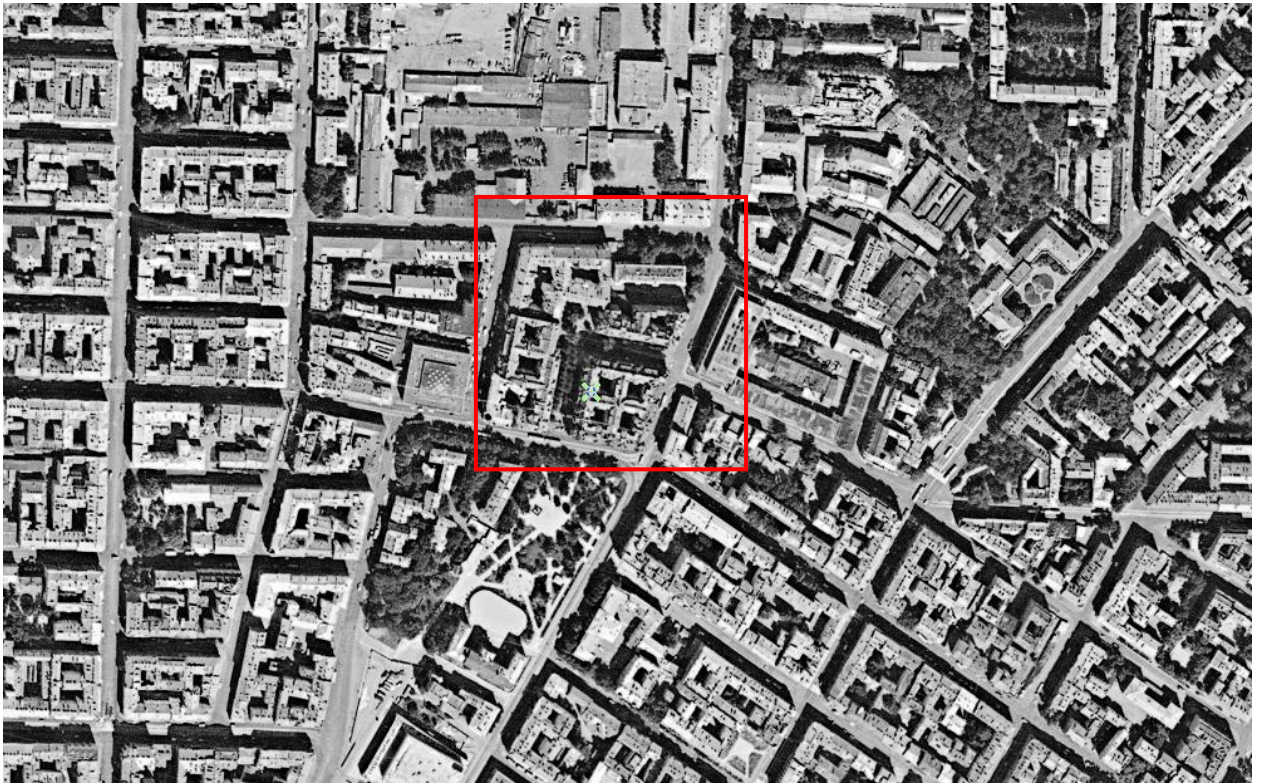


Рисунок 21. Спутниковая карта Санкт-Петербурга (Ленинграда) 1984 года
Источник: Старые карты городов России [Электронный ресурс]. Режим доступа:
<http://www.etomesto.ru/>.

по результатам ГОСУДАРСТВЕННОЙ ИСТОРИКО-КУЛЬТУРНОЙ ЭКСПЕРТИЗЫ раздела документации, обосновывающего меры по обеспечению сохранности объекта культурного наследия регионального значения «Жилой комплекс Первого Бассейного товарищества квартирохозяев с территорией и оградами по ул. Некрасова и Греческому пр.» (Санкт–Петербург, ул. Некрасова, д. 58, лит. А, ул. Некрасова, д. 60, лит. А, Греческий пр., д. 12, лит. А, Виленский пер., д. 17/5, лит. А), при проведении земляных, строительных, мелиоративных, хозяйственных работ, указанных в статье 30 Федерального закона от 25.06.2002 №73-ФЗ «Об объектах культурного наследия (памятниках истории и культуры) народов Российской Федерации», работ по использованию лесов и иных работ:

«Раздел по обеспечению сохранности объекта культурного наследия регионального значения «Жилой комплекс Первого Бассейного товарищества квартирохозяев с территорией и оградами по ул. Некрасова и Греческому пр.» по адресу: Санкт–Петербург, ул. Некрасова, д. 58, лит. А, ул. Некрасова, д. 60, лит. А, Греческий пр., д. 12, лит. А, Виленский пер., д. 17/5, лит. А, при реализации проектного решения: «Реконструкция зданий, расположенных на земельном участке по адресу: Санкт-Петербург, Виленский переулок, дом 19, литера А, для размещения Государственной жилищной инспекции Санкт-Петербурга»». ООО «Центр Инженерных Изысканий В Строительстве», 114-ОК23-01-СОКН, 2024г.

**САНКТ-ПЕТЕРБУРГСКИЙ ГОРОДСКОЙ СОВЕТ НАРОДНЫХ ДЕПУТАТОВ
МАЛЫЙ СОВЕТ**

РЕШЕНИЕ

ОТ 7 СЕНТЯБРЯ 1993 ГОДА N 327

**ОБ ОБЪЯВЛЕНИИ ПАМЯТНИКАМИ ИСТОРИИ И КУЛЬТУРЫ
ОБЪЕКТОВ ГРАДОСТРОИТЕЛЬСТВА И
АРХИТЕКТУРЫ САНКТ-ПЕТЕРБУРГА**

В соответствии с пунктом 15 статьи 45 Закона Российской Федерации "О краевом, областном, Совете народных депутатов и краевой, областной администрации" малый Совет Санкт-Петербургского городского Совета народных депутатов РЕШИЛ:

1. Объявить охраняемыми памятниками истории и культуры объекты градостроительства и архитектуры согласно приложению и включить их в Государственный список недвижимых памятников градостроительства и архитектуры Санкт-Петербурга местного значения.

2. Направить настоящее решение в Министерство культуры Российской Федерации для включения объектов градостроительства и архитектуры Санкт-Петербурга в сводный перечень памятников истории и культуры Российской Федерации.

3. До окончания сроков действия договоров аренды помещений, расположенных в зданиях, объявленных настоящим решением охраняемыми памятниками истории и культуры, сохранить действующий порядок исчисления уровня арендной платы, учета и расходования средств, получаемых от аренды указанных помещений.

4. Контроль за исполнением решения возложить на председателя постоянной комиссии по культуре и культурно-историческому наследию.

Председатель Совета
А.Н.Беляев

**Приложение
к решению малого Совета
Петербургского горсовета
от 07.09.93 N 327**

**ГОСУДАРСТВЕННЫЙ СПИСОК
НЕДВИЖИМЫХ ПАМЯТНИКОВ ГРАДОСТРОИТЕЛЬСТВА И АРХИТЕКТУРЫ
САНКТ-ПЕТЕРБУРГА МЕСТНОГО ЗНАЧЕНИЯ**

9.3. Ограда с воротами.

- | | |
|---|--|
| 10. Певчевский корпус Александро-Невской лавры.
1874 г., арх.Г.И.Карпов;
1894 г. - надстройка дворового флигеля,
арх.Л.П.Андреев. | Невский пр.,179,
корп.1
Лаврский проезд, 3 |
| 11. Церковь Тихвинской Богоматери Александро-Невской лавры с оградой.
1868-1873 гг., арх.Н.П.Гребенка. | Невский пр.,179а |
| 12. Жилой комплекс Первого Бассейного товарищества квартирохозяев с территорией и оградой по ул.Некрасова и Греческому пр.
1911-1917 гг., гр.инж.А.И.Заверский, арх.Э.Ф.Виррих, гр.инж.А.Ф.Вубьрь, арх.Н.В.Васильев.
Корпус по ул.Красной Связи, 17/5-строительство завершено в 1920-х годах. | Некрасова ул.,58
Фонтанная ул.,3

Некрасова ул.,60
Греческий пр.,10
Греческий пр.,12
Красной Связи ул.,17
Фонтанная ул.,5 |
| 13. Духовная академия с флигелями и территорией: | Обводного кан.наб.,7 |
| 13.1. Главное здание.
1817-1821 гг., арх.Л.И.Руска, И.И.Шарлемань. | |
| 13.2. Больничный флигель.
1-я пол. XIX в.
1879 г. - надстройка и расширение,
арх.Д.В.Люшин. | Обводного кан.наб.,7а |
| 13.3. Баня и прачечная.
1-я пол. XIX в.
1879 г. - надстройка и расширение,
арх.Д.В.Люшин. | Обводного кан.наб.,7б |
| 14. Библиотека духовной академии.
1880-1882 гг., арх.Д.В.Люшин. | Обводного кан.наб.,11 |
| 15. Комплекс построек Санкт-Петербургской духовной семинарии с садом и оградой: | Обводного кан.наб.,15
17, 19 |
| 15.1. Главное здание.
1838-1841 гг., арх.А.Ф.Щедрин;
1903 г. - надстройка. | |
| 15.2. Церковный корпус.
1886-1888 гг., арх.Н.Марков. | |
| 15.3. Вольница.
1879 г., арх.Д.В.Люшин;
1906 г. - перестройка. | |
| 15.4. "Академический" квартирный флигель. | Обводного кан.наб.,15 |



**МИНИСТЕРСТВО КУЛЬТУРЫ
РОССИЙСКОЙ ФЕДЕРАЦИИ**

ПРИКАЗ

16 октября 2017 г.

Москва

№ 116139-п

О регистрации объекта культурного наследия регионального значения «Жилой комплекс Первого Бассейного товарищества квартирохозяев с территорией и оградами по ул. Некрасова и Греческому пр.», 1911–1917 гг., 1920–е гг. (г. Санкт-Петербург) в едином государственном реестре объектов культурного наследия (памятников истории и культуры) народов Российской Федерации


Руководствуясь Федеральным законом от 25 июня 2002 г. № 73-ФЗ «Об объектах культурного наследия (памятниках истории и культуры) народов Российской Федерации», пунктом 5.4.3 Положения о Министерстве культуры Российской Федерации, утвержденного постановлением Правительства Российской Федерации от 20 июля 2011 г. № 590, и Положением о едином государственном реестре объектов культурного наследия (памятников истории и культуры) народов Российской Федерации, утвержденным приказом Минкультуры России от 3 октября 2011 г. № 954, п р и к а з ы в а ю :

1. Зарегистрировать объект культурного наследия регионального значения «Жилой комплекс Первого Бассейного товарищества квартирохозяев с территорией и оградами по ул. Некрасова и Греческому пр.», 1911–1917 гг., 1920–е гг. (далее – ансамбль), расположенный по адресу (местонахождение): Санкт-Петербург, улица Некрасова, дом 58, литера А, улица Некрасова, дом 60, литера А, Греческий проспект, дом 12, литера А, Виленский переулок, дом 17/5, литера А, в едином государственном реестре объектов культурного наследия (памятников истории и культуры) народов Российской Федерации и присвоить ему регистрационный номер **781720972650005**.

2. Департаменту государственной охраны культурного наследия (В.А.Цветнову) обеспечить внесение соответствующих сведений об ансамбле в единый государственный реестр объектов культурного наследия (памятников истории и культуры) народов Российской Федерации и их опубликование.

3. Контроль за исполнением настоящего приказа оставляю за собой.

Заместитель Министра



О.В.Рыжков

по результатам ГОСУДАРСТВЕННОЙ ИСТОРИКО-КУЛЬТУРНОЙ ЭКСПЕРТИЗЫ раздела документации, обосновывающего меры по обеспечению сохранности объекта культурного наследия регионального значения «Жилой комплекс Первого Бассейного товарищества квартирохозяев с территорией и оградами по ул. Некрасова и Греческому пр.» (Санкт–Петербург, ул. Некрасова, д. 58, лит. А, ул. Некрасова, д. 60, лит. А, Греческий пр., д. 12, лит. А, Виленский пер., д. 17/5, лит. А), при проведении земляных, строительных, мелиоративных, хозяйственных работ, указанных в статье 30 Федерального закона от 25.06.2002 №73-ФЗ «Об объектах культурного наследия (памятниках истории и культуры) народов Российской Федерации», работ по использованию лесов и иных работ:

«Раздел по обеспечению сохранности объекта культурного наследия регионального значения «Жилой комплекс Первого Бассейного товарищества квартирохозяев с территорией и оградами по ул. Некрасова и Греческому пр.» по адресу: Санкт–Петербург, ул. Некрасова, д. 58, лит. А, ул. Некрасова, д. 60, лит. А, Греческий пр., д. 12, лит. А, Виленский пер., д. 17/5, лит. А, при реализации проектного решения: «Реконструкция зданий, расположенных на земельном участке по адресу: Санкт-Петербург, Виленский переулок, дом 19, литера А, для размещения Государственной жилищной инспекции Санкт-Петербурга»». ООО «Центр Инженерных Изысканий В Строительстве», 114-ОК23-01-СОКН, 2024г.



ПРАВИТЕЛЬСТВО САНКТ-ПЕТЕРБУРГА
КОМИТЕТ ПО ГОСУДАРСТВЕННОМУ КОНТРОЛЮ, ИСПОЛЬЗОВАНИЮ
И ОХРАНЕ ПАМЯТНИКОВ ИСТОРИИ И КУЛЬТУРЫ
РАСПОРЯЖЕНИЕ

окуд

06.03.2024

№ 263-рп

**Об утверждении предмета охраны
объекта культурного наследия регионального значения
«Жилой комплекс Первого Бассейного товарищества квартирохозяев с территорией и
оградами по ул. Некрасова и Греческому пр.»**

В соответствии с подпунктом 10 пункта 2 статьи 33 Федерального закона, от 25.06.2002 № 73 ФЗ «Об объектах культурного наследия (памятниках истории и культуры) народов Российской Федерации» и пунктом 3.12 Положения о Комитете по государственному контролю, использованию и охране памятников истории и культуры, утвержденного постановлением Правительства Санкт-Петербурга от 28.04.2004 № 651, и на основании историко-культурного исследования от 23.08.2023 № 01-24-2122/23-0-0, выполненного ООО АРМ «Вега»:

1. Утвердить предмет охраны объекта культурного наследия регионального значения «Жилой комплекс Первого Бассейного товарищества квартирохозяев с территорией и оградами по ул. Некрасова и Греческому пр.», расположенного по адресу: Санкт-Петербург, улица Некрасова, дом 58, литера А, улица Некрасова, дом 60, литера А, Греческий проспект, дом 12, литера А, Виленский переулок, дом 17/5, литера А, согласно приложению к распоряжению.

2. Распоряжения КГИОП от 30.10.2018 № 438-р «Об утверждении предмета охраны объекта культурного наследия регионального значения «Жилой комплекс Первого Бассейного товарищества квартирохозяев с территорией и оградами по ул. Некрасова и Греческому пр.» и от 05.02.2020 № 31-р «О внесении изменений в распоряжение КГИОП от 30.10.2018 № 438-р» признать утратившими силу.

3. Начальнику отдела государственного реестра объектов культурного наследия Управления государственного реестра объектов культурного наследия обеспечить размещение распоряжения в электронной форме в локальной компьютерной сети КГИОП и его официальное опубликование.

4. Контроль за выполнением распоряжения возложить на начальника Управления государственного реестра объектов культурного наследия.

Заместитель председателя КГИОП

A handwritten signature in blue ink, consisting of several loops and a long horizontal stroke at the bottom.

Г.Р. Аганова

Предмет охраны
объекта культурного наследия регионального значения
«Жилой комплекс Первого Бассейного товарищества квартирохозяев
с территорией и оградами по ул. Некрасова и Греческому пр.»,
расположенного по адресу: Санкт-Петербург, улица Некрасова, дом 58, литера А,
улица Некрасова, дом 60, литера А, Греческий проспект, дом 12, литера А,
Виленский переулок, дом 17/5, литера А



№ пп	Видовая принадлежность предмета охраны	Предмет охраны	Фотофиксация
1	2	3	4
1	Объемно-пространственное и планировочное решение территории:	планировочное решение комплекса, исторические (здесь и далее под термином «исторический» следует понимать датировку 1917-1920-й гг.) габариты дворовых пространств (курдонеры и внутренние дворы).	
I. Здание (на плане 3), расположенное по адресу: Санкт-Петербург, улица Некрасова, дом 58, литера А (Некрасова ул., 58; Фонтанная ул., 3)			
2	Объемно-пространственное решение:	<p>сложное в плане, шестиэтажное здание с седьмым мансардным этажом, на подвалах, состоящее из лицевых корпусов по ул. Некрасова и Фонтанной ул., корпуса, обращенного в курдонер, а также дворовых корпусов, образующих три внутренних двора, его габариты и конфигурация;</p> <p>треугольные аттиковые объемы, исторические мансардные объемы различной конфигурации;</p> <p>исторические крыши корпусов курдонера, лицевых и дворовых корпусов, их конфигурация и габариты, включая высотные отметки коньков и карнизов;</p>	  





		<p>по периметру потолка кессоны с орнаментальными поясами по периметру и лепными композициями: цветочные розетки в угловых квадратных кессонах, цветочно-растительный орнамент с пальметтами в прямоугольных кессонах;</p> <p>зеркало плафона в профилированной и орнаментальной рамах;</p> <p>угловой двухъярусный камин изумрудного поливного изразца: плинт фигурный, выступающий вперед, топочное отверстие с арочным завершением в гладком обрамлении, полочка в центральной части камина профилированная; во втором ярусе уплощенная прямоугольная нишка с овальным медальоном в рамке «бус» и рельефной вазой с цветами, лавровыми гирляндами; в завершении профилированный раскрепованный карниз.</p>	 
<p>III. Здание (на плане 1), расположенное по адресу: Греческий проспект, дом 12, литера А (Греческий пр., 12)</p>			
2	<p>Объемно-пространственное решение:</p>	<p>сложное в плане здание на подвалах, состоящее из пятиэтажного с шестым мансардным этажом лицевого корпуса по Греческому проспекту, шестиэтажного с седьмым мансардным этажом корпуса, обращенного в курдонер, а также дворовых корпусов, образующих два внутренних двора, его габариты и конфигурация;</p> <p>треугольные и прямоугольный аттиковые объемы, исторические мансардные объемы различной конфигурации;</p>	 

		<p>исторические крыши корпусов курдонера. лицевых и дворовых корпусов, их конфигурация и габариты, в том числе, высотные отметки коньков и карнизов;</p> <p>воротные проезды – историческое местоположение (один проезд в лицевом корпусе, один – в дворовом), конфигурация (прямоугольные), габариты;</p> <p>ризалиты, их историческое местоположение (дворовые фасады), конфигурация, габариты.</p>	  
3	Конструктивная система:	<p>исторические наружные и внутренние капитальные стены – местоположение, материал (кирпич);</p> <p>междуэтажные перекрытия – местоположение;</p> <p>исторические лестницы, в том числе:</p> <p>исторические межстенные лестницы с известняковыми ступенями, ведущие из вестибюлей лестниц 1-3- ЛК к площадкам 1-го этажа;</p> <p>исторические межэтажные двухмаршевые лестницы 1-3 ЛК с известняковыми ступенями по металлическим косоурам, с перильными металлическими ограждениями в виде вертикальных стоек и «бегущей волны»; деревянные профилированные поручни;</p>	 

		<p>исторические межэтажные двухмаршевые лестницы 1-3 ЛК с известняковыми ступенями по металлическим косярам, с металлическими ограждениями простого рисунка.</p>	
4	Объемно-планировочное решение:	историческое объемно-планировочное решение помещений, указанных в п. 3.	
5	Архитектурно-художественное решение фасадов:	<p>лицевой фасад и фасады курдонера, их историческое архитектурно-художественное решение в приемах модерна;</p> <p>цоколь, облицованный серым гранитом; материал и характер отделки фасадов – терразитовая штукатурка (гладкая, фактурная, обработанная под кирпичный руст, под природный камень);</p> <p>прямоугольные и трапециевидные в плане эркеры в уровне 2-5-го этажей, с балконами в завершении, на зауженных и ступенчатых основаниях;</p> <p>прямоугольные и многоугольный в плане балконы в 1 и 3 световые оси, в уровне 3-6-го этажей, в том числе угловой части здания, в завершении эркеров и на стилизованных кронштейнах, с металлическими коваными ограждениями геометрического рисунка, с глухими оштукатуренными ограждениями;</p> <p>проемы балконных дверей – историческое местоположение, конфигурация (прямоугольные, с полуциркульным завершением), габариты;</p> <p>историческая конструкция, материал (дерево) и единообразие цветового решения заполнения проемов балконных дверей;</p>	  

		<p>дверные проемы в нишах – историческое местоположение, конфигурация (с лучковым и полуциркульным завершениями), габариты и оформление (руст, рельефные панно с изображением ваз, замковые камни);</p> <p>историческая конструкция (с фрамугами геометрической расстекловки), материал (дерево), оформление и единообразие цветового решения заполнения (сохранились фрамуги) дверных проемов;</p> <p>исторические оконные проемы, в том числе проемы мансардного этажа – местоположение, конфигурация (прямоугольные, щелевидные, с полуциркульными завершениями), габариты;</p> <p>оформление оконных проемов – замковые камни, образованные рустом, профилированные подоконные тяги, двоянные полуколонки;</p> <p>историческая конструкция, материал (дерево), рисунок расстекловки и единообразие цветового решения заполнения оконных проемов;</p> <p>подоконные профилированные карнизы; профилированный венчающий карниз с большим выносом;</p>	     
--	--	---	--

		<p>дворовые фасады, их историческое архитектурно-художественное решение:</p> <p>облицовка цоколя известняковой скобой; материал и характер облицовки фасадной поверхности – гладкая штукатурка;</p> <p>дверные проемы – историческое местоположение, конфигурация (прямоугольные), габариты;</p> <p>исторические оконные проемы 1-го этажа - местоположение, конфигурация (прямоугольные), ширина и верхняя отметка;</p> <p>исторические оконные проемы 2-6-го, мансардного этажей – местоположение, конфигурация (прямоугольные, с полуциркульными завершениями), габариты;</p> <p>исторические конструкция, материал (дерево) рисунок расстекловки и единообразии цветового решения заполнения оконных проемов лестничных объемов;</p> <p>исторические конструкция, рисунок расстекловки и единообразии цветового решения заполнения оконных проемов 2-6-го и мансардного этажей;</p> <p>исторические балконы ризалитов лестниц, проемы балконных дверей – местоположение, конфигурация (прямоугольные, габариты); (балконные плиты и ограждения утрачены)</p> <p>историческая конструкция, материал (дерево), оформление и единообразие цветового решения заполнения балконных проемов;</p> <p>венчающий раскрепованный профилированный карниз.</p>	
6	<p>Декоративно-художественное оформление интерьеров, предметы декоративно-прикладного искусства:</p>	<p>комплексное историческое декоративно-художественное оформление вестибюлей и лестниц:</p> <p>лестницы 1-3 ЛК: тамбуры:</p> <p>оформление плафонов тамбуров – контррельефные филенки, в том числе с геометрическим орнаментом;</p>	

		<p>неглубокие ниши тамбуров;</p> <p>вестибюли:</p> <p>историческая конструкция (одностворные с двумя нестворными частями, полусветлые, с лучковыми остекленными фрамугами), материал (дерево), оформление (квадратные и прямоугольные, в том числе остекленные филенки) внутренних заполнений тамбуров;</p> <p>покрытие полов тамбуров полихромной (серый и белый цвета) керамической плиткой геометрического рисунка с рамой;</p> <p>оформление плафонов вестибюлей – пояса растительного орнамента и уплощенные кессоны с орнаментальным поясом по периметру;</p>	   
--	--	---	---



		<p>оформление стен – уплощенные ниши с арочными завершениями, в профилированном и орнаментальном обрамлении, с овальными и круглыми медальонами в рамках, триглифно-метопный фриз в нишах;</p> <p>покрытие полов полихромной (серый и белый цвета) керамической плиткой геометрического рисунка с рамой;</p> <p>оформление потолков переходов к площадкам 1-го этажа кессонами с орнаментальными поясами;</p> <p>оформление стен переходов рельефными медальонами;</p>	    
--	--	--	---

		<p>лестничные площадки: оформление плафонов – контррельефные филенки со стилизованными венками и орнаментальными поясами;</p> <p>оформление стен – орнаментальный пояс в верхней части, овалы медальоны в орнаментальной раме;</p> <p>покрытие полов лестничных площадок керамической плиткой белого цвета (форма «соты»);</p> <p>вибражи прозрачного рифленого стекла со вставками кабошонов желтого цвета в свинцовой оплетке, геометрического рисунка – прямоугольных (лестница 1 ЛК) и полукруглых (лестница 2 ЛК) фрамуг заполнения оконных проемов; (сохранились не на всех этажах)</p>	   
--	--	---	--

		<p>покрытие полов площадок лестниц 5 ЛК и 6 ЛК полихромной керамической плиткой (серого и белого цветов);</p> <p>помещение 17-Н(19):</p> <p>центральная лепная розетка в виде трех растительных венков с лентами.</p>	
<p>IV. Здание (на плане 2), расположенное по адресу: Виленский переулок, дом 17/5, литера А (Виленский пер., 17; Фонтанная ул. 5)</p>			
2	<p>Объемно-пространственное решение:</p>	<p>сложное в плане пятиэтажное здание на подвале, состоящее из двух лицевых корпусов по Виленскому пер. и Фонтанной ул., двух корпусов, обращенных в курдонер, а также дворового корпуса, образующих два внутренних двора, его габариты и конфигурация;</p>	

		<p>крыши корпусов курдонера, лицевых и дворовых корпусов, их конфигурация и габариты, в том числе, высотные отметки коньков и карнизов;</p> <p>два воротных проезда – историческое местоположение (корпус по Виленскому пер.), конфигурация (прямоугольные), габариты;</p> <p>ризалиты, их историческое местоположение, конфигурация, габариты.</p>	  
3	Конструктивная система:	<p>исторические наружные и внутренние капитальные стены: местоположение, материал (кирпич);</p> <p>междуэтажные перекрытия – местоположение;</p> <p>исторические межэтажные двухмаршевые лестницы на косоурах, с известняковыми ступенями и металлическими ограждениями простого рисунка.</p>	 
4	Объемно-планировочное решение:	историческое объемно-планировочное решение помещений, указанных в п. 3.	
5	Архитектурно-художественное решение фасадов:	<p>фасады лицевые и курдонера, их историческое архитектурно-художественное решение в рационалистических приемах без ярко выраженных стилевых характеристик;</p> <p>цоколь, облицованный серым гранитом; материал и характер облицовки фасадной поверхности – гладкая штукатурка;</p>	

	<p>прямоугольные, трапециевидные в плане эркеры в уровне 3-5-го этажей, в том числе на уплощенных основаниях;</p> <p>прямоугольные с закругленными углами и трапециевидные в плане балконы в 1 и 2 световые оси, в уровне 2-5-го этажей, с металлическими ограждениями;</p> <p>проемы балконных дверей – историческое местоположение, конфигурация (прямоугольные), габариты;</p> <p>оконные проемы – историческое местоположение, конфигурация (прямоугольные), габариты;</p> <p>исторический рисунок расстекловки и единообразия цветового решения заполнений оконных проемов;</p> <p>венчающий профилированный карниз;</p> <p>дворовые фасады, их историческое архитектурно-художественное решение;</p> <p>цоколь, облицованный известняковой скобой;</p> <p>материал и характер облицовки фасадной поверхности – гладкая штукатурка;</p> <p>исторические дверные проемы – местоположение, конфигурация (прямоугольные), габариты;</p> <p>исторические оконные проемы 1 -го этажа - местоположение, конфигурация (прямоугольные), ширина и верхняя отметка;</p> <p>исторические оконные проемы 2-5-го этажей – местоположение, конфигурация (прямоугольные), габариты;</p> <p>венчающий профилированный карниз.</p>	
--	--	---

6	Декоративно-художественное оформление интерьеров:	покрытие полов тамбуров и лестничных площадок - полихромная метлахская плитка, рисунок- соты.	
V. Ограды, расположенные по адресу: Греческий проспект, между домами №№ 10, 12; улица Некрасова, между домами №№ 58, 60			
2	Объемно-пространственное решение:	историческое местоположение, габариты, конфигурация оград по ул. Некрасова и Греческому пр.	 <p style="text-align: center; font-size: small;">фото 1960 г. (ЦГАКФФД СПб Гр 76119)</p>
3	Архитектурно - художественное решение:	<p>материал облицовки цоколя, пилонов центральных ворот и калиток - серый гранит;</p> <p>пилоны ворот, прямоугольные в плане, с закругленными углами и фигурным завершением;</p> <p>историческое местоположение, конструкция, материал и техника исполнения фонарей, венчающих пилоны ворот;</p>	 <p style="text-align: center; font-size: small;">фото 2023 г.</p> <p style="text-align: center; font-size: x-small;">фото 1960 г. (ЦГАКФФД СПб Гр 76119)</p>

пилоны калиток, прямоугольные в плане, со ступенчатым завершением;

историческое местоположение, конфигурация, габариты, материал (металл) и оформление секций, соединяющих фасады зданий с пилонами калиток, две двустворчатые калитки, фланкирующие двустворчатые ворота;



фото 2022 г.



фото 1957 г.





фото 1957 г.

			 <p>фото 1960 г. (ЦГАКФФД СПб Гр 76119)</p> <p>фото 1960 г. (ЦГАКФФД СПб Гр 76119)</p>
--	--	--	--

по результатам ГОСУДАРСТВЕННОЙ ИСТОРИКО-КУЛЬТУРНОЙ ЭКСПЕРТИЗЫ раздела документации, обосновывающего меры по обеспечению сохранности объекта культурного наследия регионального значения «Жилой комплекс Первого Бассейного товарищества квартирохозяев с территорией и оградами по ул. Некрасова и Греческому пр.» (Санкт–Петербург, ул. Некрасова, д. 58, лит. А, ул. Некрасова, д. 60, лит. А, Греческий пр., д. 12, лит. А, Виленский пер., д. 17/5, лит. А), при проведении земляных, строительных, мелиоративных, хозяйственных работ, указанных в статье 30 Федерального закона от 25.06.2002 №73-ФЗ «Об объектах культурного наследия (памятниках истории и культуры) народов Российской Федерации», работ по использованию лесов и иных работ:

«Раздел по обеспечению сохранности объекта культурного наследия регионального значения «Жилой комплекс Первого Бассейного товарищества квартирохозяев с территорией и оградами по ул. Некрасова и Греческому пр.» по адресу: Санкт–Петербург, ул. Некрасова, д. 58, лит. А, ул. Некрасова, д. 60, лит. А, Греческий пр., д. 12, лит. А, Виленский пер., д. 17/5, лит. А, при реализации проектного решения: «Реконструкция зданий, расположенных на земельном участке по адресу: Санкт-Петербург, Виленский переулок, дом 19, литера А, для размещения Государственной жилищной инспекции Санкт-Петербурга»». ООО «Центр Инженерных Изысканий В Строительстве», 114-ОК23-01-СОКН, 2024г.



ПРАВИТЕЛЬСТВО САНКТ-ПЕТЕРБУРГА
КОМИТЕТ ПО ГОСУДАРСТВЕННОМУ КОНТРОЛЮ, ИСПОЛЬЗОВАНИЮ
И ОХРАНЕ ПАМЯТНИКОВ ИСТОРИИ И КУЛЬТУРЫ
РАСПОРЯЖЕНИЕ

окуд

22.06.2015

№ 10-247

**Об утверждении границ и режима использования территории
объекта культурного наследия регионального значения
«Жилой комплекс Первого Бассейного товарищества квартирохозяев с территорией и
оградами по ул. Некрасова и Греческому пр.»**

1. Утвердить границы и режим использования территории объекта культурного наследия регионального значения «Жилой комплекс Первого Бассейного товарищества квартирохозяев с территорией и оградами по ул. Некрасова и Греческому пр.», расположенного по адресу: Санкт-Петербург, ул. Некрасова, д. 58, литера А, д. 60, литера А, Греческий пр., д. 12, литера А, Виленский пер., д. 17/5, литера А, согласно приложению к настоящему распоряжению.

2. Начальнику отдела государственного учета объектов культурного наследия обеспечить размещение настоящего распоряжения в электронной форме в локальной компьютерной сети КГИОП.

3. Начальнику Управления популяризации и информационно-аналитического обеспечения охраны объектов культурного наследия обеспечить внесение соответствующих изменений в геоинформационную базу данных по объектам культурного наследия, границам и режимам зон охраны на территории Санкт-Петербурга.

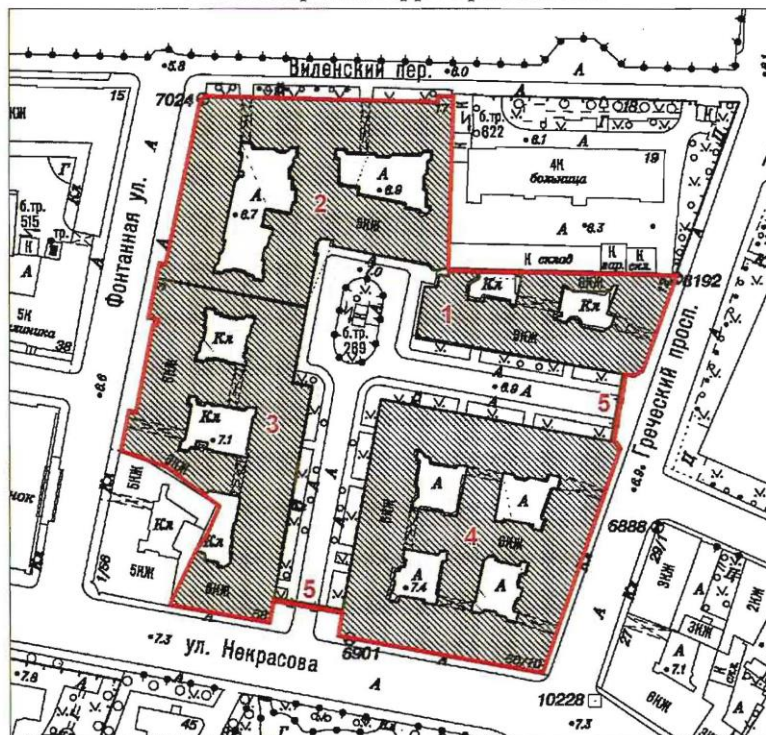
4. Контроль за выполнением распоряжения остается за заместителем председателя КГИОП – начальником Управления государственного учета объектов культурного наследия.

Заместитель председателя КГИОП –
начальник Управления государственного учета
объектов культурного наследия

Г.Р. Аганова

План границ территории
объекта культурного наследия регионального значения
«Жилой комплекс Первого Бассейного товарищества квартирохозяев с территорией и оградами
по ул. Некрасова и Греческому пр.»
Санкт-Петербург, ул. Некрасова, д. 58, литера А, д. 60, литера А, Греческий пр., д. 12, литера А,
Виленский пер., д. 17/5, литера А

1. Схема границ территории объекта



Масштаб 1:2000

Условные обозначения:

- Граница территории объекта культурного наследия регионального значения
- ▨ Объект культурного наследия регионального значения

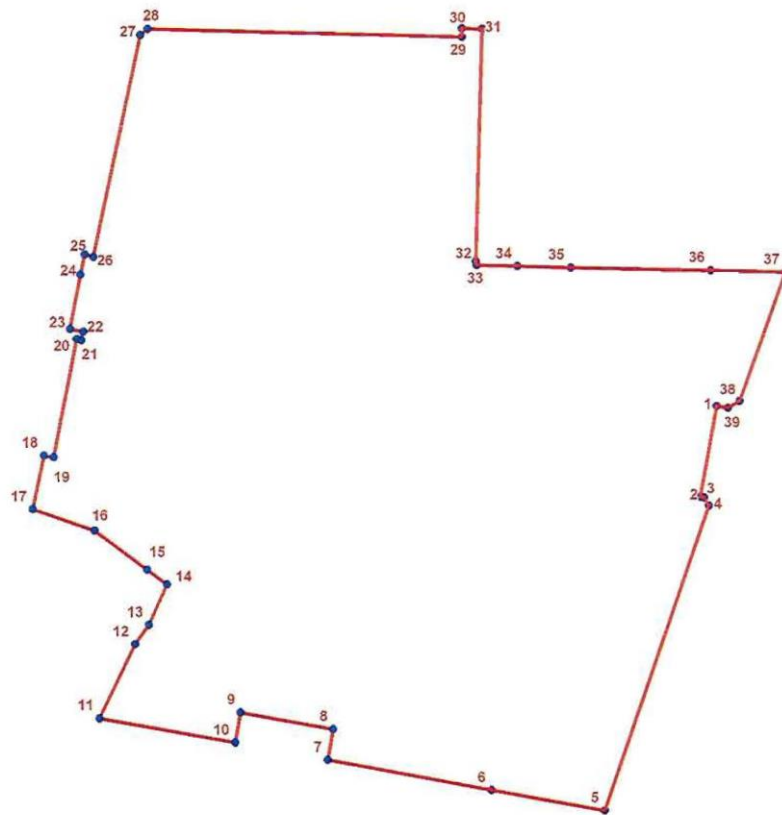
Экспликация:

1. Здание по адресу: Греческий проспект, дом 12, литера А
2. Здание по адресу: Виленский переулок, дом 17/5, литера А
3. Здание по адресу: улица Некрасова, дом 58, литера А
4. Здание А по адресу: улица Некрасова, дом 60, литера А
5. Ограды

2. Описание границ территории объекта культурного наследия:

Граница территории объекта культурного наследия проходит от точки 1 до точки 2 вдоль ограды на юг, от точки 2 до точки 8 по границе земельного участка, имеющего кадастровый номер 78:31:0001038:1, от точки 8 до точки 9 вдоль ограды на запад, от точки 9 до точки 12 по границе земельного участка, имеющего кадастровый номер 78:31:0001038:6, от точки 12 до точки 13 на северо-восток, от точки 13 до точки 15 по границе земельного участка, имеющего кадастровый номер 78:31:0001038:4, от точки 15 до точки 24 по границе земельного участка, имеющего кадастровый номер 78:31:0001038:6, от точки 24 до точки 32 по границе земельного участка, имеющего кадастровый номер 78:31:0001038:5, от точки 32 до точки 33 на юго-восток, от точки 33 до точки 39 и далее до точки 1 по границе земельного участка, имеющего кадастровый номер 78:31:0001038:2001.

3. Координаты поворотных точек границ территории объекта культурного наследия:



УСЛОВНЫЕ ОБОЗНАЧЕНИЯ:

- Граница территории объекта культурного наследия
- 1 Номер характерной точки

Номер характерной точки	Координаты характерных точек в системе координат, установленной для ведения государственного кадастра объектов недвижимости (км)	
	X	Y
1.	94,6581205	116,7412966
2.	94,6356136	116,7372323
3.	94,6354500	116,7381300
4.	94,6333700	116,7393500
5.	94,5577700	116,7132100
6.	94,5628229	116,6851006
7.	94,5703200	116,6444600
8.	94,5779999	116,6458638
9.	94,5821020	116,6228643
10.	94,5746700	116,6215000
11.	94,5806600	116,5879200
12.	94,5989900	116,5967300
13.	94,6038300	116,6002200
14.	94,6138600	116,6047500
15.	94,6175000	116,5998100
16.	94,6272000	116,5868300
17.	94,6325000	116,5716600
18.	94,6458600	116,5744000
19.	94,6454000	116,5767900
20.	94,6747600	116,5825700
21.	94,6745200	116,5837700
22.	94,6766000	116,5841800
23.	94,6772600	116,5809400
24.	94,6907000	116,5835900
25.	94,6956500	116,5846500
26.	94,6951300	116,5867400
27.	94,7501300	116,5984500
28.	94,7516100	116,6002800
29.	94,7495900	116,6782600
30.	94,7517600	116,6782900
31.	94,7516200	116,6833300
32.	94,6939700	116,6816400
33.	94,6930020	116,6818660
34.	94,6927820	116,6919860
35.	94,6924520	116,7052160
36.	94,6917820	116,7399160
37.	94,6913420	116,7584760
38.	94,6594220	116,7470260
39.	94,6576420	116,7441360

4. Режим использования территории объекта культурного наследия:

1. На территории памятника запрещаются строительство объектов капитального строительства и увеличение объемно-пространственных характеристик существующих на территории памятника объектов капитального строительства; проведение земляных, строительных, мелиоративных и иных работ, за исключением работ по сохранению объекта культурного наследия или его отдельных элементов, сохранению историко-градостроительной или природной среды объекта культурного наследия.

2. На территории памятника разрешается ведение хозяйственной деятельности, не противоречащей требованиям обеспечения сохранности объекта культурного наследия и позволяющей обеспечить функционирование объекта культурного наследия в современных условиях.

3. Запрещается использовать территорию объекта культурного наследия:

под склады и объекты производства взрывчатых и огнеопасных материалов, предметов и веществ, загрязняющих интерьер объекта культурного наследия, его фасад, территорию и водные объекты и (или) имеющих вредные парогазообразные и иные выделения;

под объекты производства, имеющие оборудование, оказывающее динамическое и вибрационное воздействие на конструкции объекта культурного наследия, независимо от мощности данного оборудования;

под объекты производства и лаборатории, связанные с неблагоприятным для объекта культурного наследия температурно-влажностным режимом и применением химически активных веществ.

по результатам ГОСУДАРСТВЕННОЙ ИСТОРИКО-КУЛЬТУРНОЙ ЭКСПЕРТИЗЫ раздела документации, обосновывающего меры по обеспечению сохранности объекта культурного наследия регионального значения «Жилой комплекс Первого Бассейного товарищества квартирохозяев с территорией и оградами по ул. Некрасова и Греческому пр.» (Санкт–Петербург, ул. Некрасова, д. 58, лит. А, ул. Некрасова, д. 60, лит. А, Греческий пр., д. 12, лит. А, Виленский пер., д. 17/5, лит. А), при проведении земляных, строительных, мелиоративных, хозяйственных работ, указанных в статье 30 Федерального закона от 25.06.2002 №73-ФЗ «Об объектах культурного наследия (памятниках истории и культуры) народов Российской Федерации», работ по использованию лесов и иных работ:

«Раздел по обеспечению сохранности объекта культурного наследия регионального значения «Жилой комплекс Первого Бассейного товарищества квартирохозяев с территорией и оградами по ул. Некрасова и Греческому пр.» по адресу: Санкт–Петербург, ул. Некрасова, д. 58, лит. А, ул. Некрасова, д. 60, лит. А, Греческий пр., д. 12, лит. А, Виленский пер., д. 17/5, лит. А, при реализации проектного решения: «Реконструкция зданий, расположенных на земельном участке по адресу: Санкт-Петербург, Виленский переулок, дом 19, литера А, для размещения Государственной жилищной инспекции Санкт-Петербурга»». ООО «Центр Инженерных Изысканий В Строительстве», 114-ОК23-01-СОКН, 2024г.

Утверждено
приказом Министерства культуры
Российской Федерации
от 2 июля 2015 г. № 1906

Экземпляр № 1

781720972650005

Регистрационный номер объекта культурного
наследия в едином государственном реестре
объектов культурного наследия (памятников
истории и культуры) народов Российской Федерации

ПАСПОРТ
ОБЪЕКТА КУЛЬТУРНОГО НАСЛЕДИЯ

Фотографическое изображение объекта культурного наследия,
за исключением отдельных объектов археологического наследия,
фотографическое изображение которых вносится на основании решения
соответствующего органа охраны объектов культурного наследия



23.03.2017

Дата съемки (число, месяц, год)

1. Сведения о наименовании объекта культурного наследия

Жилой комплекс Первого Бассейного товарищества квартирохозяев с территорией и оградами

по ул. Некрасова и Греческому пр.

2. Сведения о времени возникновения или дате создания объекта культурного наследия, датах основных изменений (перестроек) данного объекта и (или) датах связанных с ним исторических событий

1911-1917 гг., 1920-е гг.

3. Сведения о категории историко-культурного значения объекта культурного наследия

Федерального значения	Регионального значения	Местного (муниципального значения)
	+	

4. Сведения о виде объекта культурного наследия

Памятник	Ансамбль	Достопримечательное место
	+	

5. Номер и дата принятия органом государственной власти решения о включении объекта культурного наследия в единый государственный реестр объектов культурного наследия (памятников истории и культуры) народов Российской Федерации

- решение Малого Совета Санкт-Петербургского горсовета «Об объявлении памятниками истории и культуры объектов градостроительства и архитектуры Санкт-Петербурга» № 327 от 07.09.1993 г.

6. Сведения о местонахождении объекта культурного наследия (адрес объекта или при его отсутствии описание местоположения объекта)

Санкт-Петербург, улица Некрасова, дом 58, литера А, улица Некрасова, дом 60, литера А, Греческий проспект, дом 12, литера А, Виленский переулок, дом 17/5, литера А

7. Сведения о границах территории объекта культурного наследия, включенного в единый государственный реестр объектов культурного наследия (памятников истории и культуры) народов Российской Федерации

- Распоряжение КГИОП "Об утверждении границ и режима использования территории объекта культурного наследия регионального значения "Жилой комплекс Первого Бассейного товарищества квартирохозяев с территорией и оградами по ул. Некрасова и Греческому пр." № 10-247 от 22.06.2015 г.

8. Описание предмета охраны объекта культурного наследия

Объемно-пространственное и планировочное решение территории: планировочное решение ансамбля, исторические габариты дворовых пространств курдонеры и внутренние дворы). I. Здание (на плане 3), расположенное по адресу: ул. Некрасова, д. 58. литера А (Некрасова ул., 58: Фонтанная ул., 3). Объемно-пространственное решение: сложное в плане, шестиэтажное здание с седьмым мансардным этажом, на подвалах. состоящее из лицевых корпусов по ул. Некрасова и Фонтанной ул., корпуса, обращенного в курдонер. а также дворовых корпусов, образующих три внутренних двора, его габариты и конфигурация; треугольные аттиковыи объемы, исторические мансардные объемы различной конфигурации: крыши корпусов курдонера, лицевых и дворовых корпусов- их конфигурация и габариты- включая высотные отметки коньков и карнизов: три воротных проезда - историческое местоположение (одни проезд в лицевом корпусе по Фонтанной ул., два - в дворовых корпусах), конфигурация (прямоугольные), габариты; уплощенные ризалиты, их историческое местоположение. конфигурация, габариты. Конструктивная система: исторические наружные капитальные стены: исторические внутренние стены - местоположение, материал (кирпич); исторические междуэтажные перекрытия в помещениях с декоративно-художественной отделкой; своды: уплощенные кессонированные коробовые на подпружных арках (вестибюли лестниц); исторические межстенные одномаршевые лестницы вестибюлей с известняковыми ступенями: исторические межэтажные двухмаршевые и трехмаршевые лестницы на косоурах, с известняковыми ступенями и металлическими литыми ограждениями в виде вертикальных стоек и «бегущей волны». Объемно-планировочное решение: историческое объемно-планировочное решение лестниц и помещений с художественной отделкой. Архитектурно - художественное решение фасадов: лицевые фасады и фасад курдонера. их историческое архитектурно-художественное решение в приемах модерна: цоколь, облицованный серым гранитом; материал и характер облицовки фасадной поверхности - терразитовая штукатурка (гладкая. фактурная, обработанная под кирпичный руст, под природный камень): эркеры в уровне 2-6-го этажей, с шлемовидным покрытием, с балконами в завершении, на стилизованных кронштейнах. их историческое местоположение. конфигурация (прямоугольные, трапециевидные в плане), габариты; прямоугольные, треугольные и трапециевидные в плане балконы в 1, 3, 4 световые оси, в уровне 2-5-го этажей, в том числе в завершении эркеров и на стилизованных кронштейнах, с металлическими коваными ограждениями геометрического рисунка, с глухими оштукатуренными ограждениями; * часть ограждений утрачена проемы балконных дверей -местоположение. конфигурация (прямоугольные, с полуциркульными завершениями), габариты: историческая конструкция (двустворчатые и одностворчатые, в том числе с нестворными частями, полусветлые, также с остекленными фрамугами), материал (дерево), цвет и оформление заполнения проемов балконных дверей; лоджии угловых частей здания с прямоугольными проемами (фасад со стороны курдонера) и открытой аркадой (фасад по Фонтанной ул.); исторические дверные проемы, в том числе в откосах и нишах с лучковым завершением, оформленным рустом -местоположение. конфигурация (прямоугольные. с лучковым завершением), габариты, оформление (рельефные панно с изображением человеческих фигур, геометрического орнамента); историческая конструкция (одностворчатые, с нестворными частями и фрамугами геометрической расстекловки), материал (дерево), цвет и оформление заполнения* дверных проемов; * сохранились фрамуги исторические оконные проемы, в том числе витринные проемы 1-го этажа и проемы мансардного этажа - местоположение. конфигурация (прямоугольные, шелевидные, с лучковыми и полуциркульными завершениями), габариты, оформление (руст, рельефные композиции с изображениями птиц); историческая конструкция, материал, рисунок расстекловки и единообразие цветового решения заполнения оконных проемов; исторический металлодекор - декоративные кованые решетки геометрического рисунка в подоконном пространстве; декор простенков - рельефные панно с изображениями птиц, человеческих фигур, композициями стилизованного растительного и геометрического орнамента: стилизованные лопатки. сдвоенные полуколонки; подоконные профилированные карнизы: профилированный венчающий карниз с большим выносом: дворовые фасады, их историческое архитектурно-художественное решение: цоколи, облицованные известняковой скобой: материал и характер облицовки фасадной поверхности - гладкая штукатурка; исторические оконные проемы 1-го этажа - местоположение, конфигурация (прямоугольные), ширина и верхняя отметка; исторические оконные проемы 2-6-го. мансардного этажей - местоположение, конфигурация (прямоугольные, с полуциркульными завершениями), габариты; историческая конструкция, материал (дерево) рисунок расстекловки и единообразия цветового решения заполнения оконных проемов лестничных объемов; историческая конструкция, рисунок расстекловки и

единообразие цветового решения заполнений оконных проемов 2-6-го и мансардного этажей; исторические балконы ризалитов лестниц, проемы балконных дверей -местоположение. конфигурация (прямоугольные, габариты); * балконные плиты и ограждения утрачены историческая конструкция (одностворчатые полусветлые, вписанные в оконный проем с прямоугольной остекленной фрамугой), материал (дерево), цвет и оформление заполнений балконных проемов; исторические проемы дверей -местоположение. конфигурация (прямоугольные), габариты; венчающий раскрепованный профилированный карниз.

Декоративно-художественное оформление интерьеров, предметы декоративно-прикладного искусства: комплексное декоративно-художественное оформление вестибюлей и лестниц; вестибюли: историческая конструкция (двустворчатые, в том числе с лучковыми остекленными фрамугами), материал (дерево), цвет и оформление (квадратные и прямоугольные филенки*) внутренних заполнений тамбуров; * часть заполнений с остекленными филенками, часть зашита окрашенной фанерой покрытие полов – полихромная метлахская плитка с поясом меандра по периметру помещения; кессоны сводов с профилем и иониками по периметру; оформление плафонов – пояса растительного орнамента и уплощенные кессоны с орнаментальным поясом по периметру; ниши с конховыми завершениями; парные каннелированные полуколонки; лестницы: оформление плафонов лестничных площадок – уплощенные кессоны, стилизованные геометрический орнамент; оформление стен – лепной фриз стилизованного рисунка; витражи полихромного гладкого и рифленого стекла в свинцовой оплетке геометрического рисунка – заполнений оконных проемов;* * сохранились во фрамугах радиальной расстекловки покрытие полов лестничных площадок – метлахская плитка «соты», геометрический орнамент, бордюр «меандр»; квартира № 3, коридор: средистенный одноярусный камин, облицованный изразцами бежевого цвета в приемах модерна; с центральным ризалитом и небольшим полуциркульным выступом перед ним, с цоколем; боковые части пониженные с рядом небольших колонок; в прямоугольных полях рельефные композиции из стилизованного цветка в вазе; центральная часть повышенная, с аттиком; в полуциркульном поле композиции из двух стилизованных птиц; над топкой латунный козырек с розеткой в центре; таган чугунный, с ажурным орнаментом в виде овалов; квартира № 4, комната площадью 33,50 кв. м.: средистенный одноярусный камин, облицованный рельефными изразцами болотного цвета; прямоугольный в плане, с небольшими ризалитами и повышенными боковыми частями, декорированными рельефными лавровыми венками и лентами, во фризе – лавровые гирлянды и орнаментальный пояс; топочный проем прямоугольной формы; квартира № 7, комната площадью 14,97 кв. м.: оформление потолка – по периметру плафона два ряда балок, между которыми в филенках композиции из листьев, розетт, завитков; коридор: средистенная двухъярусная печь-камин, облицованная рельефными изразцами синего цвета; прямоугольная в плане, с цоколем, в каждом ярусе орнаментальные пояса; навершие пирамидальной формы с фризом геометрического орнамента; квартира № 9, комната площадью 33, 1 кв. м.: средистенный одноярусный камин, облицованный изразцами светло-зеленого цвета; боковые части декорированы лопатками; в верхней части пояс из венков с лентами; во фризе гирлянда; квартира № 10, комната площадью 24, 8 кв. м.: одноярусный угловой камин, облицованный белыми изразцами; угловые части декорированы тройными колоннами; полочка с растительным орнаментом; топочное отверстие с арочным завершением; комната площадью 21,9 кв.м.: угловой одноярусный камин, облицованный светло-зелеными изразцами, на гладком плитке, с прямоугольным топочным отверстием и двумя круглыми цветочными розетками в верхней части и поясами ионик и «бус» под выносной полочкой; квартира № 11: коридор: средистенный одноярусный камин, облицованный изразцами темно-коричневого цвета; боковые стороны с ложчатым орнаментом; комната площадью 37, 37 кв. м.: средистенный одноярусный камин, облицованный изразцами болотного цвета; во фризе лиственные гирлянды; боковые стороны в верхней части декорированы венками с лентами; квартира № 12: две колонны дорического ордера в проеме между двумя частями помещения; оформление потолка – центральная лепная розетка из цветка и листьев, пояса из лент с бантами, цветов, бутонов и листьев; квартира № 30, комната площадью 7,7 кв.м.: средистенный одноярусный камин, облицованный рельефными изразцами оливкового цвета; прямоугольный в плане, с центральным ризалитом; цоколь с розетками и пальметтами, обрамление полуциркульного топочного проема с алмазными гранями и желобками, в угловых частях розетки с завитками, во фризе и под полочкой орнаментальные пояса; квартира № 35, комната площадью 23,0 кв.м: оформление потолка – по периметру плафона карниз с поясом «бус» и растительным орнаментом; центральная лепная розетка из трех цветочных венков; комната площадью 30,8 кв.м: оформление потолка – центральная лепная круглая розетка из пальметт, поясов меандра, лебедей и завитков аканта; комната площадью 17 – 27,4 кв. м: оформление потолка – центральная лепная овальная розетка; квартира № 36, комната площадью 17,40 и 30,40 кв. м.: средистенный одноярусный камин, облицованный рельефными изразцами

оливкового цвета, прямоугольный в плане с полуциркульным выступом, с цоколем и карнизом, в нижней части орнаментальный пояс, в завершении фриз из лаврового венка и лавровых гирлянд; над топочным проемом латунный козырек с розеткой в ромбе и стилизованными кронштейнами; таган чугунный, с ажурным поясом из розеток; квартира № 37, комната площадью 17,40 кв.м и 18,80 кв. м.: средистенный одноярусный камин, облицованный белым мрамором; прямоугольный в плане, во фризе и на боковых сторонах филенки, топочное обрамление латунное; квартира № 44, комната площадью 12,7 кв.м, коридор: средистенный одноярусный камин, облицованный глазурованными изразцами зеленого цвета; арочный топочный проем с архивольтом, декорированным листьями; топка фланкирована лопатками; над топкой филенчатый фриз; в навершии орнаментальный пояс из лилий; квартира № 49, комната площадью 29,72 кв. м.: средистенный одноярусный камин, облицованный изразцами бежевого цвета в характере модерна; с центральным ризалитом и небольшим полуциркульным выступом перед ним, с цоколем, боковины пониженные с рядом небольших колонок; в прямоугольных полях рельефные композиции в виде стилизованного цветка в вазе; центральная часть повышенная, с аттиком; в полуциркульном поле композиции из двух стилизованных птиц; над топкой латунный козырек с розеткой в центре; таган чугунный, с ажурным орнаментом в виде овалов; квартира № 50, комната площадью 27,20 кв. м.: угловой одноярусный камин, облицованный изразцами оливкового цвета; с центральным ризалитом и цоколем, топочный проем с полуциркульным завершением и с латунной обшивкой; в верхней части в овальной рамке стилизованные цветы и ветви, по сторонам лавровые гирлянды; квартира № 52, комната площадью 29,9 кв.м.: оформление потолка – центральная лепная круглая розетка из лебедей и растительных завитков; квартира № 55, коридор: средистенный одноярусный камин, облицованный изразцами оливкового с переходами цвета; прямоугольный в плане, с цоколем, с широким фризом и карнизом, топочный проем в профилированном латунном обрамлении; квартира № 60 комнаты площадью 17, 4 и 26, 3 кв. м: оформление потолка – центральная лепная круглая розетка из пояса меандра, фигур лебедей, аканта, рогов изобилия и розетты из цветочных бутонов; оформление стен – лиственный фриз по периметру помещений; комната площадью 17,3 кв.м.: оформление потолка – центральная лепная круглая розетка из листьев аканта, профилей и круга пальметт, профилированные тяги по периметру потолка; коридор: оформление потолка – профилированные тяги по периметру потока; невысокая падуга; оформление стен – профилированная тяга, пояс «бус»; квартира № 61, комната площадью 17,10 кв. м.: две колонны дорического ордера в проеме между двумя частями помещения; оформление потолка – центральная лепная розетка из цветка и листьев в кольце, с поясом из лент, бутонов, листьев; комната площадью 30,5 кв. м: средистенный одноярусный камин, облицованный глазурованными изразцами серого цвета, с цоколем; боковые стороны в верхней части декорированы венками; в завершении фриз из провисающих лавровых гирлянд с фесцветами и поясом иоников; топочный проем с полуциркульным завершением; квартира № 62, комната площадью 8,8 кв. м.: угловой двухъярусный камин с зеркалом, облицованный в 1 ярусе белым мрамором, декорированный во втором ярусе накладной резьбой: прямоугольный в плане 1 ярус: во фризе – рамка из листьев, на боковых сторонах – гирлянда из лавровых перекрещенных листьев с бантами; 2 ярус: зеркало в деревянной окрашенной раме, обрамление в виде перевязанных прутьев и бус, на боковых сторонах гирлянды в желобках; во фризе филенки с бусами и цветочные гирлянды с бантами; комната площадью 26,0 кв. м.: встроены дубовый, двухстворчатый шкаф: в каждой створке по две филенки; верхние с остеклением рифленным стеклом; нижние филенки гладкие квадратные; профилированный сандрик; наличники, сандрики на кронштейнах; в местах пересечения квадратные вставки; квартира № 73, комната площадью 8. 30 кв. м.: средистенная одноярусная печь-камин, облицованная рельефными изразцами красно-коричневого цвета; с цоколем и порогом, топочный проем с пологим завершением, над ним – композиция из лаврового венка и гирлянд, над полочкой центральное овальное панно с вазоном и чертополохом с длинными фестончатыми листьями, над ним – растительные гирлянды и полоса ромбов, по сторонам обрамленные жемчужником овальные медальоны; козырек латунный; квартира № 74, комната площадью 45, 7 кв. м.: средистенный одноярусный камин, облицованный светло-зелеными глазурованными изразцами; прямоугольный в плане с ризалитами, декорированными лавровым венком; оформление потолка – центральная лепная круглая розетка из пучка аканта, концентрических кругов, поясов пальметт, меандра, лебедей и рогов изобилия; комната площадью 38, 5 кв. м.: средистенный одноярусный камин, облицованный коричневыми глазурованными изразцами; прямоугольный в плане; в верхней части фигурная филенка с вазоном; топочное отверстие с полуциркульным завершением в латунном обрамлении; комната площадью 30, 8 кв. м.: оформление потолка – профилированные тяги по периметру плафона, лепные композиции из цветов и листьев, центральная лепная трапецевидная розетка из рокайлей; падуга, оформленная лепными

композициями из ромашек; квартира № 92, комната площадью 29, 8 кв. м.: угловая одноярусная печь, облицованная коричневыми глазурованными изразцами; с центральным ризалитом, на цоколе; карниз и фриз декорированы рельефными провисающими гирляндами; высокое фигурное навершие с прямоугольной филенкой; дверцы топки и зольника рельефные чугунные, с засовом; квартира № 102, комната площадью 25,0 кв.м.: угловой одноярусный камин, облицованный рельефными изразцами зеленого цвета; в стиле модерн; прямоугольный в плане, с центральным ризалитом и небольшим полуциркульным выступом перед ним, с цоколем, боковые стороны пониженные с рядом небольших колонок; в прямоугольных полях рельефные композиции в виде стилизованного цветка в вазе; центральная часть повышенная, с аттиком; в полуциркульном поле композиции из двух стилизованных птиц; Обрамление топочного проема – металлическое; оформление потолка – центральная лепная розетка из 3 цветочных венков (один из роз) с тирсами по осям. П. Здание (на плане 4), расположенное по адресу: ул. Некрасова, д. 60. литера А (Некрасова ул., 60: Греческий пр. 10) Объемно-пространственное решение: сложное в плане, шестизэтажное здание с седьмым мансардным этажом, на подвалах, состоящее из лицевых корпусов по ул. Некрасова и Греческому пр., двух, обращенных в курдонер, а также дворовых корпусов, образующих четыре замкнутых внутренних двора, его габариты и конфигурация, треугольные аттиковые объемы, исторические мансардные объемы различной конфигурации; крыши корпусов курдонера, лицевых и дворовых корпусов, их конфигурация и габариты- в том числе, высотные отметки коньков и карнизов; пять воротных проездов - историческое местоположение (два проезда в лицевом корпусе по Греческому пр., три - в дворовых корпусах), конфигурация (прямоугольные), габариты; уплощенные ризалиты угловых частей здания. их историческое местоположение. конфигурация, габариты; ризалиты, в том числе лестниц дворовых фасадов, их историческое местоположение. конфигурация, габариты. Конструктивная система: исторические наружные капитальные стены: исторические внутренние стены - местоположение, материал (кирпич); исторические междуэтажные перекрытия в помещениях с декоративно-художественной отделкой: исторические межстенные одномаршевые лестницы вестибюлей с известняковыми ступенями; исторические межэтажные двухмаршевые лестницы на косоурах, с известняковыми ступенями и металлическими литыми ограждениями в виде вертикальных стоек и «бегущей волны»; исторические межэтажные трехмаршевые лестницы с известняковыми ступенями на косоурах, их местоположение, конфигурация и габариты. Объемно-планировочное решение: историческое объемно-планировочное решение лестниц и помещений с художественной отделкой. Архитектурно - художественное решение фасадов: лицевые фасады и фасад курдонера, их историческое архитектурно-художественное решение в приемах модерна: цоколь, обработанный терразитовой штукатуркой; материал и характер облицовки фасадной поверхности - терразитовая штукатурка (гладкая, фактурная, обработанная под кирпичный руст, под природный камень): трехгранные и прямоугольные в плане эркеры в уровне 2-5-го этажей, с балконами в завершении, с фигурными зауженными основаниями; трапециевидные и прямоугольные в плане и с закругленными углами балконы* в 1, 2, 3 световые оси, в уровне 3-6-го этажей, в том числе в завершении эркеров и на стилизованных орнаментированных кронштейнах, с ограждениями из глухих оштукатуренных и металлических кованых секций геометрического рисунка; * часть балконов демонтирована для реставрации проемы балконных дверей - историческое местоположение, конфигурация (прямоугольные), габариты: историческая конструкция, материал и цвет заполнения проемов балконных дверей; открытые террасы угловых частей здания, с металлическими коваными ограждениями геометрического рисунка: лоджии угловых частей здания с прямоугольными проемами (фасад со стороны курдонера); исторические дверные проемы, в том числе в откосах и прямоугольных нишах с коробовым завершением. оформленным рустом - местоположение. конфигурация (прямоугольные), габариты; оформление дверных проемов - барельефные панно с изображениями маскарон. стилизованных ваз и гирлянд; историческая конструкция (с фрамугами геометрической расстекловки), материал (дерево), цвет и оформление заполнения* дверных проемов; * частично утрачены исторические оконные проемы, в том числе витринные проемы 1-го этажа и проемы мансардного этажа - местоположение- конфигурация (прямоугольные- с полуциркульными завершениями), габариты; историческая конструкция, материал (дерево), рисунок расстекловки и единообразие цветового решения заполнения оконных проемов; оформление оконных проемов - руст, рельефные изображения стилизованных атлантов, птиц; декор простенков - барельефные панно с изображением человеческих фигур. птиц, маскарон, геометрического орнамента; овальные медальоны с рельефными изображениями - на щипцах; двоянные полуколонки; уплощенные рельефные фигуративные панно: венчающий разорванный карниз большого выноса; дворовые фасады, их историческое архитектурно-художественное решение: цоколь, облицованный известняковой скобой; материал и характер облицовки фасадной поверхности - гладкая штукатурка; дверные

проемы - историческое местоположение, конфигурация (прямоугольные), габариты; исторические балконы ризалитов лестниц, проемы балконных дверей - местоположение, конфигурация (прямоугольные, габариты); * балконные плиты и ограждения утрачены историческая конструкция (односторчатые полусветлые, вписанные в оконный проем с прямоугольной остекленной фрамугой), материал (дерево), цвет и оформление заполнения балконных проемов; исторические оконные проемы 1-го этажа - местоположение, конфигурация (прямоугольные), ширина и верхняя отметка; исторические оконные проемы 2-6-го. мансардного этажей - местоположение, конфигурация (прямоугольные, с полуциркульными завершениями), габариты; венчающий профилированный карниз; мансардный этаж. Декоративно-художественное оформление интерьеров, предметы декоративно-прикладного искусства: комплексное декоративно-художественное оформление вестибюлей и лестниц: вестибюли: историческая конструкция (двусторчатые, в том числе с лучковыми остекленными фрамугами), материал (дерево), цвет и оформление (квадратные и прямоугольные филенки*) внутренних заполнений тамбуров; * часть заполнений с остекленными филенками, часть защита окрашенной фанерой оформление плафонов тамбуров - контррельефные филенки, в том числе с геометрическим орнаментом; оформление плафонов вестибюлей - пояса растительного орнамента и уплощенные кессоны с орнаментальным поясом по периметру; покрытие полов вестибюлей, тамбуров и лестничных площадок - полихромная метлахская плитка с поясом меандра по периметру помещения; рельефные медальоны в проходах к площадкам 1-го этажа; оформление плафонов лестничных площадок - контррельефные филенки, в том числе с орнаментальными поясами; помещение 17-Н(19): центральная лепная розетка в виде трех растительных венков с лентами; помещение 17-Н(20): арочный проем со скругленными углами, ведущий из одной части помещения в другую; оформление потолка - профилированные тяги по периметру потолка; лепная розетка части, примыкающей к помещению 17-Н(19), в виде трех растительных венков с лентами; круглая лепная розетка части, примыкающей к помещению 17-Н(21), с полосой меандра, профилями, растительными завитками и рогами изобилия; помещение 17-Н(21): оформление потолка - центральная лепная розетка в виде стилизованной паутины; напольное зеркало прямоугольной формы с выкружками в верхней части, с факетом, в деревянной профилированной раме, с выкружками в верхней части и полем с прямоугольной филенкой с выкружками и круглыми розетками в углах - в нижней части; средистенный одноярусный камин, облицованный темно-бордовым с белыми прожилками мрамором: гладкий плинт, раскрепованный в угловых частях, арочное топочное отверстие с валиком по краю и в профилированном латунном обрамлении; таган темного металла с простой решеткой и деталью в виде балясины; боковые части лицевой поверхности оформлены стилизованными филенчатыми пилластрами с каннелюрами в капителях; фриз из каннелюр в центральной части и прямоугольных филенок с профилем по периметру - в боковых; надкаминная полочка прямоугольной формы, с профилем по краю, с выносом, боковые стороны камин оформлены профилями; встроенный шкаф прямоугольной формы, шпонированный деревом хвойных пород, тонированный под красное дерево, трехстворчатый, двухъярусный, с профилированным карнизом в завершении; ярусы разделены профилем, в нижнем ярусе два отделения с полками (на одну створку и две); в каждой створке по две филенки (прямоугольная нижняя и квадратная верхняя), в верхнем ярусе глубокая ниша с закругленными углами; квартира № 20, комната площадью 38,27 кв. м.: средистенный одноярусный камин, облицованный изразцами травяного цвета; в плане прямоугольной формы, боковины с венками в верхней части, во фризе - пояс мелких изразцов и две гирлянды, решетка тагана чугунная; оформление потолка - центральная лепная круглая розетка из листьев, меандра и четырех пар лебедей; падуга с поясами из листьев; квартира № 23: комнаты 1, 2 площадью 37,3 и 19,7 кв.м. соответственно (исторически - одно помещение): контррельефные квадратные филенки с круглыми растительными розетками - в верхней части откосов оконных проемов; комната 6 площадью 19,1 кв.м.: оформление потолка и верхней части откосов оконных проемов профилированными рамами; квартира № 29, комната площадью 27,2 кв. м.: оформление потолка - профилированный карниз с поясом геометрического орнамента по периметру плафона; центральная лепная розетка из: лебедей, вазы и виноградных ветвей; квартира № 31, коридор: средистенный одноярусный камин, облицованный изразцами красно-коричневого цвета: в плане прямоугольной формы, боковины с лавровыми венками в верхней части, во фризе орнаментальный пояс и три лавровые гирлянды; топочный проем полуциркульной формы в латунном обрамлении, решетка чугунная; квартира № 31 комната площадью 25,6 кв. м.: оформление потолка - профилированный карниз с поясом иоников по периметру плафона; центральная лепная овальная розетка растительно-геометрического орнамента; квартира № 32, МОП (коридор): средистенный одноярусный камин, облицованный изразцами болотного цвета; в плане прямоугольной формы, с небольшими ризалитами с повышенными боковыми частями, декорированными рельефными лавровыми венками и

лентами; во фризе лавровые гирлянды и орнаментальный пояс топочный проем прямоугольной формы; квартира № 32, коридор площадью 11,8 кв. м.: угловой двухъярусный камин: нижний ярус облицован глазурованными изразцами зеленого цвета; боковые ризалиты декорированы лавровым венком; фриз из провисающих гирлянд; профилированная полочка, полуциркульный топочный проем; верхний ярус облицован белыми гладкими глазурованными изразцами; в завершении профилированный карниз; квартира № 47, комната площадью 23,0 кв. м.: средистенный одноярусный камин на цоколе, облицованный коричневым с белыми прожилками мрамором; с боковыми ризалитами; полуциркульный топочный проем с профилированным латунным архивольтом; чугунный таган с балясинами и картушем; квартира № 50, комната площадью 25,5 кв. м.: угловой одноярусный печь-камин, облицован изразцами темно-коричневого цвета, в верхней части полочка, под которой полоса рельефного геометрического орнамента, над полочкой – полуциркулярная ниша; топочное отверстие полуциркулярной формы; оформление потолка – центральная лепная круглая розетка из листьев аканта и пальметт; комната площадью 28,2 кв. м.: средистенный одноярусный камин, облицованный изразцами зеленого цвета; в плане прямоугольной формы, в верхней части полоса полуархивольта. топочный проем прямоугольной формы в обрамлении; квартира № 55, комната площадью 26,7 кв. м.: средистенный одноярусный камин, облицованный изразцами болотного цвета; боковые ризалиты в верхней части декорированы венками с бантами, над топочным отверстием фриз с рельефными гирляндами; квартира № 57, комната площадью 25,3 кв. м.: угловой одноярусный камин, облицованный терракотовыми изразцами; с угловыми ризалитами, на цоколе; ризалиты декорированы волотами, листьями, раковинами; на лицевой поверхности композиция из тяг и листьев; во фризе композиция из тяг и листьев; топочное отверстие с пологим завершением; во фризе композиция из аковин и завитков, решетка для дров декорирована накладным кабашоном и листьями; квартира № 60, комната площадью 24,9 кв. м.: угловой одноярусный камин, облицованный изразцами светло-коричневого цвета; боковые ризалиты в верхней части декорированы венками с бантами; над арочным топочным отверстием пояс лиственных гирлянд; комната площадью 24,2 кв. м.: средистенный двухъярусный печь-камин, облицованный изразцами коричнево-красного цвета, в плане прямоугольный, с цоколем; в верхней части обоих ярусов пояса орнамента из вертикальных полос из завитков; фриз 2-го яруса геометрического орнамента; полочка декорирована орнаментальными поясами; навершие в трапецевидной формы; чугунная дверца топки ажурная, со стилизованным орнаментом из листьев; комната площадью 25,8 кв. м.: средистенный двухъярусный камин, облицованный гладкими изразцами коричневого цвета; арочное топочное отверстие; под полочкой четыре медальона растительного орнамента; во 2-м ярусе с медальоном в центре (в медальоне композиция из вазона и лиственных гирлянд) –выступающие боковые ризалиты; квартира № 61, комната площадью 25,3 кв. м.: угловой одноярусный камин, облицованный терракотовыми изразцами; с двумя угловыми ризалитами с рельефными листьями и волотами с акантом; цоколь декорирован полосами геометрического орнамента с композицией из картуша, завитков и листьев в центре; вокруг арочного топочного отверстия полосы геометрического орнамента, по сторонам – лиственные завитки, по углам – композиции из раковины и лиственных завитков; листьями, козырек латунный с рельефной лиственной розеткой; квартира № 65, комната площадью 25,1 кв. м.: средистенный одноярусный камин, облицованный мрамором; арочное топочное отверстие, во фризе цветочная гирлянда; квартира № 66, комната площадью 27,0 кв. м.: угловой одноярусный камин с угловыми ризалитами, облицованный изразцами серо-коричневого цвета; в верхней части композиция из вазона в обрамлении перьев павлина; арочное топочное отверстие, над которым полуциркулярная ниша, со стилизованным изображением павлинов; комната площадью 23,6 кв. м.: средистенный одноярусный камин, облицованный изразцами бежевого цвета; в плане прямоугольной формы, боковины с лавровыми венками в верхней части, во фризе орнаментальный пояс и три лавровые гирлянды; обрамление арочного топочного отверстия латунное; квартира № 68, комната площадью 24,0 кв. м.: оформление потолка – центральная лепная розетка с тремя переплетенными лавровыми венками с листьями и бантами на осях; квартира № 69, комната 6 площадью 25,4 кв. м.: средистенный одноярусный камин, облицованный изразцами светло-болотного цвета; боковины оформлены лопатками, угловые грани декорированы «бусами», в верхней части декоративные вставки с композициями из вазона в обрамлении перьев павлина; над топочным отверстием арочная ниша со стилизованным изображением павлина в верхней части; навершие ступенчатое; квартира № 71, комната площадью 25, кв. м.: средистенный одноярусный камин в стиле модерн, облицованный изразцами бежево-серого цвета; с центральным ризалитом и небольшим полуциркульным выступом перед ним, с цоколем, боковые части пониженные с небольшими колонками по ребрам и композициями из стилизованного растения в вазе в прямоугольных полях; в полуциркульном поле аттика изображения птиц; обрамление топочного проема латунное с

замковым камнем в виде листа, решетка для дров чугунная с завитками и листьями; квартира № 73, комната площадью 28,3 кв. м.: средистенный одноярусный камин, облицованный изразцами бежевого цвета; боковины оформлены лопатками, угловые грани декорированы «бусами», в верхней части декоративные вставки с композициями из вазона в обрамлении перьев павлина; над топочным отверстием арочная ниша со стилизованным изображением павлина в верхней части; наверху ступенчатое; квартира № 83, комната площадью 29,6 кв. м.: угловая двухъярусная печь в стиле модерн, облицованная изразцами светло-зеленого цвета; в плане прямоугольной формы, над цоколем и на полочке пояса из шишек и хвои, фриз 1-го яруса с композицией из стволов с переплетающимися ветвями, над 2-м ярусом по сторонам вертикальные выступы с хвоей и шишками, в центре панно с изображением хвойных деревьев и костра; комната площадью 31, 1 кв. м.: печь: средистенная в стиле модерн, облицован изразцами бежевого цвета в плане прямоугольной формы, двухъярусная, над цоколем — полоса с шишками и хвоей, фриз 1 яруса: с композицией в виде стволов с переплетающимися ветвями, на полочке шишки и хвоя сосны; над 2 ярусом по сторонам — вертикальные выступы с хвоей и шишками, наверху в центре -панно с изображением хвойных деревьев и костра, с открытым топочным отверстием; квартира № 84, комната площадью 25,4 кв. м.: угловой одноярусный камин, облицованный глазурованными изразцами сине-зеленого цвета; внизу пояс из небольших квадратов, в верхней части — лавровый веночек с лавровой провисающей гирляндой; прямоугольный топочный проем; квартира № 97, коридор площадью 43,3 кв. м.: одноярусный камин, облицованный глазурованными изразцами коричневого цвета; арочное топочное отверстие с латунным козырьком и чугунным таганом; над топкой орнамент в виде лаврового венка, провисающей гирлянды с фестонами; во фризе три крупных овальных медальона с растительным орнаментом; квартира № 99, комната площадью 42,4 кв. м.: средистенный одноярусный камин, облицованный изразцами белого цвета; в плане прямоугольной формы, боковины с лавровыми венками в верхней части, во фризе орнаментальный пояс и три лавровые гирлянды; обрамление арочного топочного проема латунное, решётка чугунная; квартира № 114, комната площадью 33,8 кв. м): угловой одноярусный камин, облицованный изразцами синего цвета; с центральным ризалитом, боковые части пониженные, в центре небольшая полочка под арочной нишей, под полочкой — полоса орнамента из обрамленных жемчужником прямоугольников с ромбами; дверца топки латунная; квартира № 129, комната площадью 38,1 кв. м: шкаф встроенный (дерево, резьба, тонировка под красное дерево), двусторчатый, с цоколем, по 2 филенки в створке, с фризом, боковины с ионическими капителями; угловой одноярусный печь-камин, облицованный изразцами серо-зеленого цвета; с центральным ризалитом, с цоколем, арочный топочный проем; боковые части пониженные, центральная часть с карнизом, с арочной нишей; над полочкой пояс с орнаментом из ромбов в прямоугольниках, решетка топки ажурная с орнаментом из меандра, лавра с цветами, лавровых гирлянд; квартира 139, комната 4 площадью 35,3 кв.м.: оформление потолка — центральная лепная круглая розетка из кругов «бус», пальметт, цветов и растительных элементов; по периметру потолка кессоны с орнаментальными поясами по периметру и лепными композициями: цветочные розетки в угловых квадратных кессонах, цветочно- растительный орнамент с пальметтами в прямоугольных кессонах; зеркало плафона в профилированной и орнаментальной рамах; угловой двухъярусный камин изумрудного поливного изразца: плинт фигурный, выступающий вперед, топочное отверстие с арочным завершением в гладком обрамлении, полочка в центральной части камина профилированная; во втором ярусе уплощенная прямоугольная ниша с овальным медальоном в рамке «бус» и рельефной вазой с цветами, лавровыми гирляндами; в завершении профилированный раскрепованный карниз III. Здание (на плане 1). расположенное по адресу: Греческий пр., д. 12, литера А (Греческий пр., 12). Объемно-пространственное решение: сложное в плане здание на подвалах, состоящее из пятиэтажного с шестым мансардным этажом лицевого корпуса по Греческому пр., шестиэтажного с седьмым мансардным этажом корпуса, обращенного в курдонер. а также дворовых корпусов, образующих два внутренних двора, его габариты и конфигурация; треугольные и прямоугольные аттиковые объемы. исторические мансардные объемы различной конфигурации: крыши корпусов курдонера, лицевых и дворовых корпусов, их конфигурация и габариты, в том числе, высотные отметки коньков и карнизов; два воротных проезда - историческое местоположение (один проезд в лицевом корпусе, один - в дворе), конфигурация (прямоугольные), габариты; ризалиты, их историческое местоположение (дворовые фасады), конфигурация, габариты. Конструктивная система: исторические наружные капитальные стены; исторические внутренние стены — местоположение, материал (кирпич): исторические междуэтажные перекрытия в помещениях с декоративно-художественной отделкой: исторические межэтажные лестницы на косоурах, с известняковыми ступенями и металлическими ограждениями. Объемно-планировочное решение: историческое

объемно-планировочное решение лестниц и помещений с художественной отделкой. Архитектурно-художественное решение фасадов: лицевой фасад и фасады курдонера, их историческое архитектурно-художественное решение в приемах модерна: цоколь, облицованный серым гранитом: материал и характер отделки фасадов -терразитовая штукатурка (гладкая, фактурная, обработанная под кирпичный руст, под природный камень); прямоугольные и трапециевидные в плане эркеры в уровне 2-5-го этажей, с балконами в завершении, на зауженных и ступенчатых основаниях; прямоугольные и многоугольный в плане балконы в 1 и 3 световые оси, в уровне 3-6-го этажей, в том числе угловой части здания, в завершении эркеров и на стилизованных кронштейнах, с металлическими коваными ограждениями геометрического рисунка, с глухими оштукатуренными ограждениями; проемы балконных дверей -историческое местоположение, конфигурация (прямоугольные, с полуциркульным завершением), габариты; историческая конструкция, материал (дерево) и цвет (по материалам архивных исследований) заполнений проемов балконных дверей; дверные проемы в нишах -историческое местоположение, конфигурация (с лучковым и полуциркульным завершениями), габариты и оформление (руст, рельефные панно с изображением ваз, замковые камни); историческая конструкция (с фрамугами геометрической расстекловки), материал (дерево), цвет и оформление заполнений* дверных проемов; * сохранились фрамуги исторические оконные проемы, в том числе проемы мансардного этажа - местоположение- конфигурация (прямоугольные, щелевидные, с полуциркульными завершениями), габариты; оформление оконных проемов -замковые камни, образованные рустом, профилированные подоконные тяги, сдвоенные полуколонки; исторические конструкция, материал (дерево), рисунок расстекловки и единообразия цветового решения заполнений оконных проемов; подоконные профилированные карнизы; профилированный венчающий карниз с большим выносом; дворовые фасады, их историческое архитектурно-художественное решение: цоколь, облицованный известняковой скобой; материал и характер облицовки фасадной поверхности - гладкая штукатурка; дверные проемы - историческое местоположение. конфигурация (прямоугольные), габариты; исторические оконные проемы 1-го этажа - местоположение, конфигурация (прямоугольные), ширина и верхняя отметка; исторические оконные проемы 2-б-го. мансардного этажей - местоположение, конфигурация (прямоугольные, с полуциркульными завершениями), габариты; венчающий профилированный карниз. Декоративно-художественное оформление интерьеров. предметы декоративно-прикладного искусства: квартира № 3. комната площадью 27,4 кв. м.: средистенный одноярусный камин в стиле модерн (по каталогу Ракколаниокского завода № 94). облицованный рельефными изразцами бежевого цвета; с цоколем. с центральным ризалитом и небольшим полуциркульным выступом перед ним; боковые части пониженные с небольшими колонками по ребрам и композициями из стилизованного растения в вазе в прямоугольных полях; в полуциркульном поле аттика изображения птиц; обрамление топчного проема латунное: квартира № 9. комната площадью 33.0 кв. м.: оформление потолка - профилированный карниз с сухариками и розетками по периметру потолка: оформление стен - филленки с профилем по периметру: средистенный одноярусный камин, облицованный белым мрамором со вставками темного-зеленого мрамора с белыми прожилками: профилированная полочка, боковые части декорированы лопатками, под полочкой фриз и тяга: арочное топчное отверстие в орнаментированном обрамлении: квартира № 13. комната площадью 10.0 кв.м: угловой одноярусный камин, облицованный изразцами светло-коричневого цвета: боковые стороны с ложчатым орнаментом: полочка профилированная: квартира № 25. комната площадью 25.3 кв.м.: угловой одноярусный камин, облицованный мрамором песочного цвета с красными прожилками и белыми вкраплениями: в плане прямоугольной формы, с цоколем, фризом, полочкой: обрамление топчного проема латунное, решетка для дров чугунная с балясинами. IV. Здание (на плане 2), расположенное по адресу: Виленский пер., д. 17/5. литера А (Виленский пер., 17: Фонтанная ул. 5). Объемно-пространственное решение: сложное в плане пятиэтажное здание на подвале, состоящее из двух лицевых корпусов по Виленскому пер. и Фонтанной ул.. двух корпусов, обращенных в курдонер, а также дворового корпуса, образующих два внутренних двора, его габариты и конфигурация; крыши корпусов курдонера, лицевых и дворовых корпусов, их конфигурация и габариты, в том числе, высотные отметки коньков и карнизов: два воротных проезда - историческое местоположение (корпус по Виленскому пер.), конфигурация (прямоугольные). габариты: ризалиты. их историческое местоположение, конфигурация, габариты. Конструктивная система: исторические наружные капитальные стены: исторические внутренние стены -местоположение, материал (кирпич): исторические межэтажные перекрытия в помещениях с декоративно-художественной отделкой: исторические межэтажные двухмаршевые лестницы на косоурах, с известняковыми ступенями и металлическими ограждениями простого рисунка. Объемно-планировочное решение: Архитектурно -художественное решение фасадов: историческое объемно-

планировочное решение лестниц и помещений с художественной отделкой. фасады лицевые и курдонера, их историческое архитектурно-художественное решение в рационалистических приемах без ярко выраженных стилевых характеристик: цоколь, облицованный серым гранитом: материал и характер облицовки фасадной поверхности - гладкая штукатурка; прямоугольные, трапециевидные в плане эркеры в уровне 3-5-го этажей, в том числе на уплощенных основаниях; прямоугольные с закругленными углами и трапециевидные в плане балконы в 1 и 2 световые оси, в уровне 2-5-го этажей, с металлическими ограждениями: проемы балконных дверей - историческое местоположение, конфигурация (прямоугольные), габариты; оконные проемы - историческое местоположение, конфигурация (прямоугольные), габариты; исторические конструкция, материал (дерево), рисунок расстекловки и единообразие цветового решения заполнения оконных проемов; венчающий профилированный карниз; дворовые фасады, их историческое архитектурно-художественное решение: цоколь, облицованный известняковой скобой; материал и характер облицовки фасадной поверхности - гладкая штукатурка; исторические дверные проемы - местоположение, конфигурация (прямоугольные), габариты; исторические оконные проемы 1-го этажа - местоположение, конфигурация (прямоугольные), ширина и верхняя отметка: исторические оконные проемы 2-5-го этажей - местоположение, конфигурация (прямоугольные), габариты; венчающий профилированный карниз. Декоративно-художественное оформление интерьеров, предметы декоративно-прикладного искусства: покрытие полов тамбуров и лестничных площадок - полихромная метлахская плитка, рисунок - соты. V. Ограды, расположенные по адресу: Греческий пр., между домами №№ 10, 12: Объемно-пространственное решение: историческое местоположение, габариты, конфигурация оград по ул. Некрасова и Греческому пр. Архитектурно-художественное решение: материал облицовки цоколя, пилонов центральных ворот и калиток - серый гранит: пилоны ворот, прямоугольные в плане, с закругленными углами и фигурным завершением, увенчанные четырехгранными фонарями в металлической оплетке; пилоны калиток, прямоугольные в плане, со ступенчатым завершением: металлические секции. * соединяющие фасады зданий с пилонами калиток, две двустворчатые калитки, фланкирующие двустворчатые ворота. * исторические металлические секции, калитки и ворота утрачены, в настоящее время установлены современные элементы ул. Некрасова, между домами №№ 58, 60.

- распоряжение КГИОП «Об утверждении предмета охраны объекта культурного наследия регионального значения «Жилой комплекс Первого Бассейного товарищества квартирохозяев с территорией и оградами по ул. Некрасова и Греческому пр.» № 438-р от 30.10.2018 г.
- Распоряжение КГИОП "О внесении изменений в распоряжение КГИОП от 30.10.2018 № 438-р" № 31-р от 05.02.2020 г.

9. Сведения о наличии зон охраны данного объекта культурного наследия с указанием номера и даты принятия органом государственной власти акта об утверждении указанных зон либо информация о расположении данного объекта культурного наследия в границах зон охраны иного объекта культурного наследия

- Закон Санкт-Петербурга «О границах объединенных зон охраны объектов культурного наследия, расположенных на территории Санкт-Петербурга, режимах использования земель и требованиях к градостроительным регламентам в границах указанных зон" № 820-7 от 19.01.2009 г.

Всего в паспорте листов

12

Уполномоченное должностное лицо органа охраны объектов культурного наследия

Временно исполняющий обязанности заместителя председателя КГИОП		Яковлев Петр Олегович
должность	подпись	инициалы, фамилия



10 . 10 . 2013

Дата оформления паспорта
(число, месяц, год)

по результатам ГОСУДАРСТВЕННОЙ ИСТОРИКО-КУЛЬТУРНОЙ ЭКСПЕРТИЗЫ раздела документации, обосновывающего меры по обеспечению сохранности объекта культурного наследия регионального значения «Жилой комплекс Первого Бассейного товарищества квартирохозяев с территорией и оградами по ул. Некрасова и Греческому пр.» (Санкт–Петербург, ул. Некрасова, д. 58, лит. А, ул. Некрасова, д. 60, лит. А, Греческий пр., д. 12, лит. А, Виленский пер., д. 17/5, лит. А), при проведении земляных, строительных, мелиоративных, хозяйственных работ, указанных в статье 30 Федерального закона от 25.06.2002 №73-ФЗ «Об объектах культурного наследия (памятниках истории и культуры) народов Российской Федерации», работ по использованию лесов и иных работ:

«Раздел по обеспечению сохранности объекта культурного наследия регионального значения «Жилой комплекс Первого Бассейного товарищества квартирохозяев с территорией и оградами по ул. Некрасова и Греческому пр.» по адресу: Санкт–Петербург, ул. Некрасова, д. 58, лит. А, ул. Некрасова, д. 60, лит. А, Греческий пр., д. 12, лит. А, Виленский пер., д. 17/5, лит. А, при реализации проектного решения: «Реконструкция зданий, расположенных на земельном участке по адресу: Санкт-Петербург, Виленский переулок, дом 19, литера А, для размещения Государственной жилищной инспекции Санкт-Петербурга»». ООО «Центр Инженерных Изысканий В Строительстве», 114-ОК23-01-СОКН, 2024г.



ПРАВИТЕЛЬСТВО САНКТ-ПЕТЕРБУРГА
КОМИТЕТ ПО ГОСУДАРСТВЕННОМУ
КОНТРОЛЮ, ИСПОЛЬЗОВАНИЮ
И ОХРАНЕ ПАМЯТНИКОВ
ИСТОРИИ И КУЛЬТУРЫ
(КГИОП)

пл. Ломоносова, д. 1, Санкт-Петербург, 191023
Тел. (812) 417-43-03, Факс (812) 710-42-45
E-mail: kgiop@gov.spb.ru
<https://www.gov.spb.ru>, <http://kgiop.ru>

Макееву С.А.

info@ciivs.ru

№01-46-2645/23-0-1 от 10.10.2023
Рег.№ 01-46-2645/23-0-0 от 19.09.2023

Уважаемый Станислав Александрович!

В ответ на Ваше обращение КГИОП направляет документацию по объектам культурного наследия (далее – Объекты).

В части вопроса о предоставлении копий охранных обязательств для разработки проектной документации и проведения государственной историко-культурной экспертизы в отношении объектов культурного наследия, сообщаем следующее. Приобретенные охранные обязательства, заключенных до 22.01.2015 г. и являющихся гражданско-правовыми договорами к материалам государственной историко-культурной экспертизы является в настоящее время избыточным, учитывая, что значительная их часть прекратила своё действие и утратила силу. Охранные обязательства, утверждённые в порядке, установленном статьей 47.6 Федерального закона от 25.06.2002 № 73-ФЗ «Об объектах культурного наследия (памятниках истории и культуры) народов Российской Федерации», размещаются на официальном сайте КГИОП kgiop.gov.spb.ru в разделе «Документы», подраздел «Утвержденные документы» и являются доступными для ознакомления и анализа.

В соответствии с положениями п. 16.2 постановления Правительства Российской Федерации от 15.07.2009 № 569 «Об утверждении Положения о государственной историко-культурной экспертизе» запрашиваемые копии паспортов Объектов Вы можете получить в отделе обработки и хранения документированной информации КГИОП в приемные дни. Время работы отдела Вы можете уточнить по номеру телефона: 417-43-03.

Приложения:

1. Копии документов в 1 экз.

**Заместитель начальника отдела
государственного реестра
объектов культурного наследия**

ДОКУМЕНТ ПОДПИСАН
ЭЛЕКТРОННОЙ ПОДПИСЬЮ

Сертификат 0097963E8A1BAD8D6027B11E17665D26086
Владелец **Евтеев Константин Сергеевич**
Действителен с 07.09.2022 по 01.12.2023

.Евтеев

Исп.: Сеницкий Б.Б., 710-47-42

по результатам ГОСУДАРСТВЕННОЙ ИСТОРИКО-КУЛЬТУРНОЙ ЭКСПЕРТИЗЫ раздела документации, обосновывающего меры по обеспечению сохранности объекта культурного наследия регионального значения «Жилой комплекс Первого Бассейного товарищества квартирохозяев с территорией и оградами по ул. Некрасова и Греческому пр.» (Санкт–Петербург, ул. Некрасова, д. 58, лит. А, ул. Некрасова, д. 60, лит. А, Греческий пр., д. 12, лит. А, Виленский пер., д. 17/5, лит. А), при проведении земляных, строительных, мелиоративных, хозяйственных работ, указанных в статье 30 Федерального закона от 25.06.2002 №73-ФЗ «Об объектах культурного наследия (памятниках истории и культуры) народов Российской Федерации», работ по использованию лесов и иных работ:

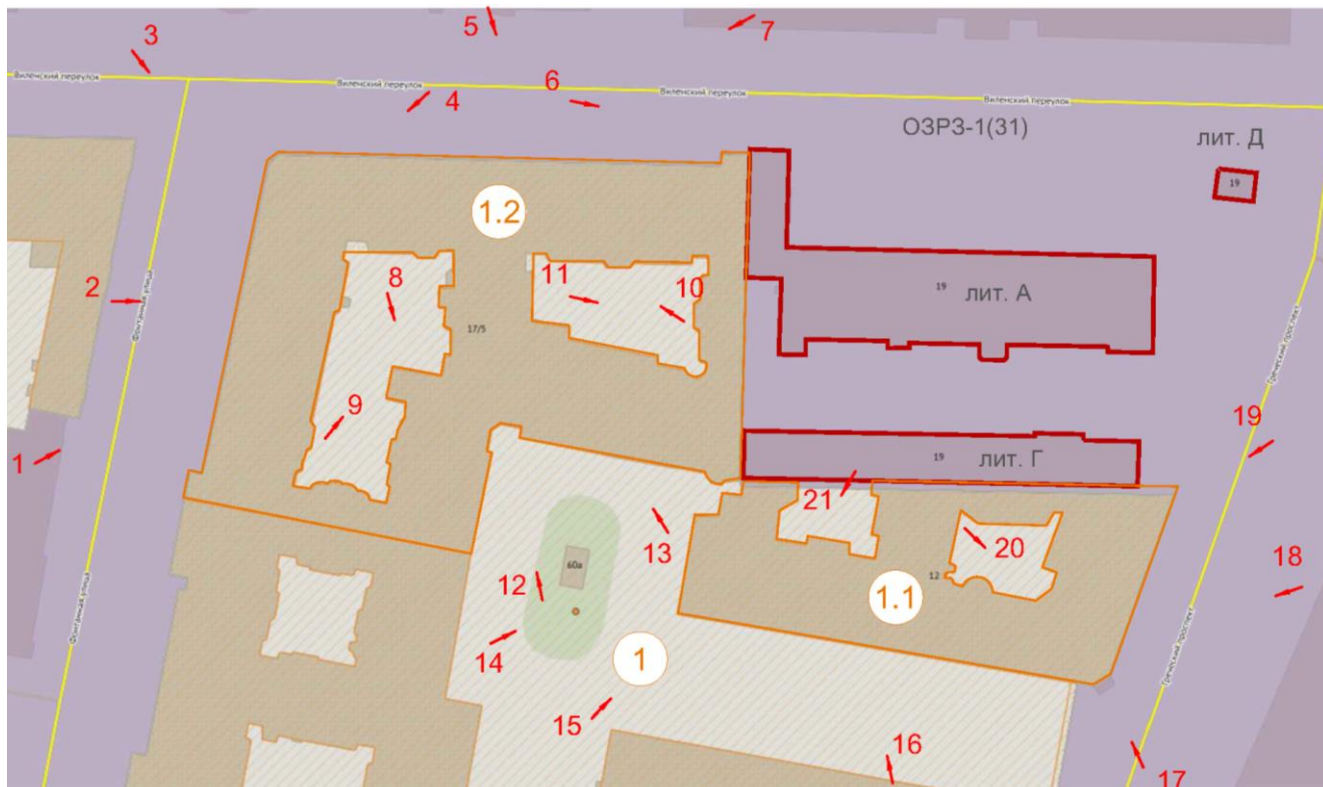
«Раздел по обеспечению сохранности объекта культурного наследия регионального значения «Жилой комплекс Первого Бассейного товарищества квартирохозяев с территорией и оградами по ул. Некрасова и Греческому пр.» по адресу: Санкт–Петербург, ул. Некрасова, д. 58, лит. А, ул. Некрасова, д. 60, лит. А, Греческий пр., д. 12, лит. А, Виленский пер., д. 17/5, лит. А, при реализации проектного решения: «Реконструкция зданий, расположенных на земельном участке по адресу: Санкт-Петербург, Виленский переулок, дом 19, литера А, для размещения Государственной жилищной инспекции Санкт-Петербурга»». ООО «Центр Инженерных Изысканий В Строительстве», 114-ОК23-01-СОКН, 2024г.

Фотофиксация объекта на момент заключения договора на проведение экспертизы.

Выполнил эксперт: Полетаikin В.В.

Дата выполнения 23.05.2024 г.

Схема фотофиксации.



Экспликация:

1. Объект культурного наследия регионального значения Ансамбль «Жилой комплекс Первого Бассейного товарищества квартирохозяев с территорией и оградами по ул. Некрасова и Греческому пр.» по адресу: Санкт-Петербург, ул. Некрасова, д. 58, лит. А, ул. Некрасова, д. 60, лит. А, Греческий пр., д. 12, лит. А, Вилениский пер., д. 17/5, лит. А:
 - 1.1. Здание по адресу: г.Санкт-Петербург, Греческий проспект, дом 12, литера А;
 - 1.2. Здание по адресу: г.Санкт-Петербург, Вилениский переулоч, дом 17/5, литера А.

Условные обозначения:






- | | |
|---|---|
|  | Единая зона регулирования застройки и хозяйственной деятельности ОЗРЗ-1(31) |
|  | Территория объектов культурного наследия |
|  | Объекты культурного наследия |
|  | Реконструируемые здания |
|  | Точка фотофиксации |



Фото 1



Фото 2



Фото 3



Фото 4



Фото 5



Фото 6



Фото 7



Фото 8



Фото 9



Фото 10



Фото 11



Фото 12



Фото 13




Фото 14



Фото 15



Фото 16



Фото 17



Фото 18



Фото 19



Фото 20



Фото 21

по результатам ГОСУДАРСТВЕННОЙ ИСТОРИКО-КУЛЬТУРНОЙ ЭКСПЕРТИЗЫ раздела документации, обосновывающего меры по обеспечению сохранности объекта культурного наследия регионального значения «Жилой комплекс Первого Бассейного товарищества квартирохозяев с территорией и оградами по ул. Некрасова и Греческому пр.» (Санкт–Петербург, ул. Некрасова, д. 58, лит. А, ул. Некрасова, д. 60, лит. А, Греческий пр., д. 12, лит. А, Виленский пер., д. 17/5, лит. А), при проведении земляных, строительных, мелиоративных, хозяйственных работ, указанных в статье 30 Федерального закона от 25.06.2002 №73-ФЗ «Об объектах культурного наследия (памятниках истории и культуры) народов Российской Федерации», работ по использованию лесов и иных работ:

«Раздел по обеспечению сохранности объекта культурного наследия регионального значения «Жилой комплекс Первого Бассейного товарищества квартирохозяев с территорией и оградами по ул. Некрасова и Греческому пр.» по адресу: Санкт–Петербург, ул. Некрасова, д. 58, лит. А, ул. Некрасова, д. 60, лит. А, Греческий пр., д. 12, лит. А, Виленский пер., д. 17/5, лит. А, при реализации проектного решения: «Реконструкция зданий, расположенных на земельном участке по адресу: Санкт-Петербург, Виленский переулок, дом 19, литера А, для размещения Государственной жилищной инспекции Санкт-Петербурга»». ООО «Центр Инженерных Изысканий В Строительстве», 114-ОК23-01-СОКН, 2024г.

РФ-78-1-40-000-2023-0204

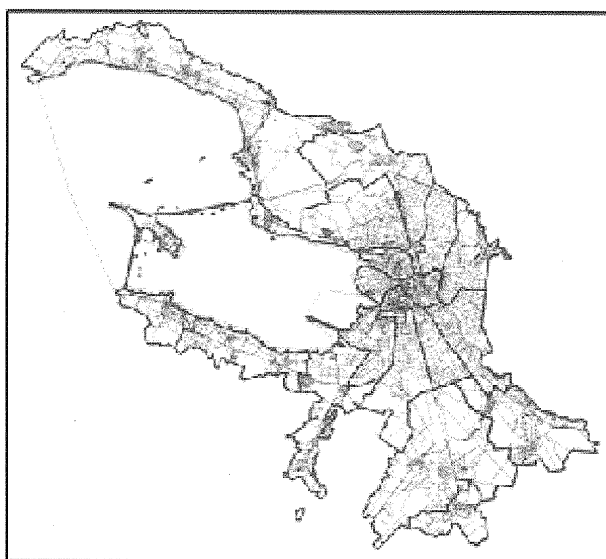
Комитет по градостр. и арх.
№ 01-24-3-208/23
от 08.02.2023



ГРАДОСТРОИТЕЛЬНЫЙ ПЛАН ЗЕМЕЛЬНОГО УЧАСТКА

по адресу:

**Санкт-Петербург,
Виленский переулок, дом 19, литера А
78:31:0001038:7**



Санкт-Петербург

2023

ГРАДОСТРОИТЕЛЬНЫЙ ПЛАН ЗЕМЕЛЬНОГО УЧАСТКА

N РФ-78-1-40-000-2023-0204

Градостроительный план земельного участка подготовлен на основании заявления

Государственной жилищной инспекции Санкт-Петербурга (регистрационный номер 01-47-2846/23 от 25.01.2023)

(реквизиты заявления правообладателя земельного участка, иного лица в случае, предусмотренном частью 1.1 статьи 57.3 Градостроительного кодекса Российской Федерации, с указанием ф.и.о. заявителя - физического лица, либо реквизиты заявления и наименование заявителя - юридического лица о выдаче градостроительного плана земельного участка)

Местонахождение земельного участка:

Санкт-Петербург,

Центральный район, муниципальный округ Смольнинское

Описание границ земельного участка (образуемого земельного участка):

См. Таблицу «Сведения о характерных точках границы земельного участка».

Кадастровый номер земельного участка (при наличии) или в случае, предусмотренном частью 1.1 статьи 57.3 Градостроительного кодекса Российской Федерации, условный номер образуемого земельного участка на основании утвержденных проекта межевания территории и (или) схемы расположения земельного участка или земельных участков на кадастровом плане территории:

78:31:0001038:7

Площадь земельного участка:

5047 +/- 25 кв. м

Информация о расположенных в границах земельного участка объектах капитального строительства

В границах земельного участка расположены объекты капитального строительства. Количество объектов 3 единиц(ы). Объекты отображаются на чертеже(ах) градостроительного плана под порядковыми номерами. Описание объектов капитального строительства приводится в подразделе 3.1 "Объекты капитального строительства" или подразделе 3.2 "Объекты, включенные в единый государственный реестр объектов культурного наследия (памятников истории и культуры) народов Российской Федерации" раздела 3.

Информация о границах зоны планируемого размещения объекта капитального строительства в соответствии с утвержденным проектом планировки территории (при наличии)

Проект планировки территории не утвержден.

Обозначение (номер) характерной точки	Перечень координат характерных точек в системе координат, используемой для ведения Единого государственного реестра недвижимости	
	X	Y
-	-	-

Реквизиты проекта планировки территории и (или) проекта межевания территории в случае, если земельный участок расположен в границах территории, в отношении которой утверждены проект планировки территории и (или) проект межевания территории

Проект планировки территории не утвержден.

(указывается в случае, если земельный участок расположен в границах территории в отношении которой утверждены проект планировки территории и (или) проект межевания территории)

Градостроительный план подготовлен

Комитетом по градостроительству и архитектуре,
Председатель Комитета Ю.Е. Киселева

М.П.



(подпись)

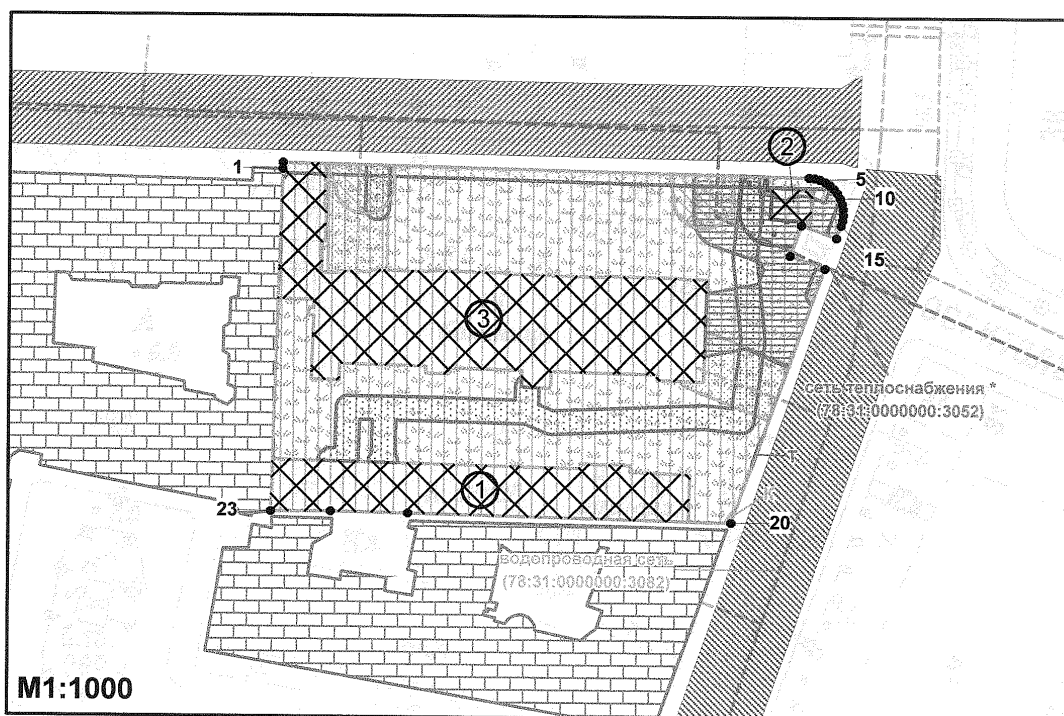
/ Ю.Е. Киселева /

(расшифровка подписи)















Дата выдачи

06.02.2023
(ДД.ММ.ГГГГ)

1. Чертеж градостроительного плана земельного участка



Условные обозначения:

-  - границы земельного участка с кадастровым номером 78:31:0001038:7
-  - объекты капитального строительства * в границах участка
-  - объект капитального строительства * в границах участка, являющийся в соответствии с Законом Санкт-Петербурга от 24.12.2008 №820-7 историческим зданием
-  - границы, в пределах которых разрешается строительство объектов капитального строительства (при условии выполнения требований режима использования земель в границах единой зоны регулирования застройки и хозяйственной деятельности ОЗРЗ-1(31), после получения положительного заключения государственного органа охраны объектов культурного наследия) при условии обеспечения сохранности примыкающих объектов культурного наследия и при выполнении требований к отступам стен зданий, строений, сооружений от границ земельного участка ***
-  - объекты культурного наследия регионального значения "Жилые дома", в составе "Жилой комплекс Первого Бассейного товарищества квартирохозяев с территорией и оградами по ул. Некрасова и Греческому пр."
-  - охранная зона водопроводных сетей **
-  - охранная зона тепловых сетей **
-  - охранная зона сетей связи и сооружений связи **
-  - право прохода и проезда **
-  - охранная зона канализационных сетей **
-  - охранная зона газораспределительной сети **
-  - элементы исторической планировочной структуры - проспекты: Греческий пр.
-  - элементы исторической планировочной структуры - улицы: Виленский пер.
-  - элементы исторической планировочной структуры - исторические зеленые насаждения: сквер на пересечении Греческого пр. и Виленского пер.

Чер
на т
в 20


(*) -
инф
дея

(**) -
рек
от

(***)
зем
стр
при

В гр
в го
стро
стр
в ус
на д

В гр
усл
нед
зем



Весь земельный участок расположен в границах:

- зоны регулирования застройки и хозяйственной деятельности **
- территории предварительных археологических разведок ЗА 2
- территории исторического поселения (средовая зона 16)
- единой зоны регулирования застройки и хозяйственной деятельности объектов культурного наследия исторически сложившихся центральных районов Санкт-Петербурга ОЗРЗ-1(31)

Чертеж градостроительного плана земельного участка разработан на топографической основе, выполненной "Трест ГРИИ" в 2012 г., М1:2000.

(*) – указано в соответствии со сведениями автоматизированной информационной системы управления градостроительной деятельностью

(**) – указано в соответствии с выпиской из Единого государственного реестра недвижимости об объекте недвижимости от 26.01.2023 №КУВИ-001/2023-16504544

(***) – минимальные отступы зданий, строений и сооружений от границ земельных участков не устанавливаются в отношении зданий, строений, сооружений, формирующих уличный фронт, а также при реконструкции и восстановлении исторических зданий


В границах земельного участка могут находиться зарегистрированные в государственном кадастре недвижимости объекты капитального строительства без описания границ и объекты капитального строительства, не учтенные (или сведения о которых не получены в установленный срок) в государственном кадастре недвижимости на дату подготовки градостроительного плана земельного участка.

В границах земельного участка могут находиться зоны с особыми условиями использования, не учтенные в государственном кадастре недвижимости на дату подготовки градостроительного плана земельного участка.

**Схема
в окрестности
земли**



78:31:000



78:31:000



ответствии

ьного
земель
ности
органа
сти
й

стае
торией

асаждения:

**расположения земельного участка
в окружении смежно расположенных
земельных участков (ситуационный план)**



00

- смежный земельный участок, прошедший государственный кадастровый учет

78:31:0001038:5 - кадастровый номер смежного земельного участка

- земельный участок, прошедший государственный кадастровый учет, границы которого не установлены в соответствии с требованиями земельного законодательства

78:31:0001038:2001 - кадастровый номер земельного участка

- элементы исторической ландшафтно-композиционной структуры - композиционно завершенные пространства: проспекты и улицы с лицевой застройкой: Виленский пер., Греческий пр.

- элементы исторической планировочной структуры - историческое межевание

- охранная зона водопроводных сетей *

- охранная зона канализационных сетей *

- охранная зона газораспределительной сети *

- охранная зона подземных кабельных линий электропередачи *

- охранная зона подстанций и других электротехнических сооружений *

						РФ-78-1-40-000-2023-0204			
						Санкт-Петербург, Виленский переулок, дом 19, литера А			
<i>Изм.</i>	<i>Кол.уч.</i>	<i>Лист</i>	<i>№ док.</i>	<i>Подпись</i>	<i>Дата</i>	Градостроительный план земельного участка	<i>Стадия</i>	<i>Лист</i>	<i>Листов</i>
Спец.ОГП		Широков Н.Ю.			30.01.2023			1	1
						Чертеж градостроительного плана М1:1000	Комитет по градостроительству и архитектуре		

2. Информация о градостроительном регламенте либо требованиях к назначению, параметрам и размещению объекта капитального строительства на земельном участке, на который действие градостроительного регламента не распространяется или для которого градостроительный регламент не устанавливается

Земельный участок расположен в территориальной зоне ТЗЖДЗ - многофункциональная зона среднеэтажных и многоэтажных многоквартирных жилых домов, объектов общественно-деловой застройки, расположенных на территории исторически сложившихся районов Санкт-Петербурга (за исключением исторической застройки пригородов), с включением объектов инженерной инфраструктуры и в границах объединенной зоны охраны объектов культурного наследия.

Установлен градостроительный регламент (градостроительные регламенты применяются к правоотношениям, возникшим после вступления их в силу).

В границах одного земельного участка допускается с соблюдением градостроительных регламентов, строительных, экологических, санитарно-гигиенических, противопожарных и иных правил, нормативов размещение двух и более объектов капитального строительства с основными, условно разрешенными и вспомогательными видами использования.

В границах одного земельного участка, в составе одного объекта капитального строительства допускается с соблюдением градостроительных регламентов, строительных, экологических, санитарно-гигиенических, противопожарных и иных правил, нормативов размещение двух и более разрешенных видов использования (основных, условно разрешенных и вспомогательных).

Размещение объектов основных и условно разрешенных видов использования, в отношении которых устанавливаются санитарно-защитные зоны, допускается в соответствии с санитарно-эпидемиологическими правилами и нормативами.

Отнесение объектов, не перечисленных в классификаторе видов разрешенного использования земельных участков, утвержденном в соответствии с действующим законодательством, к объектам основных или условно разрешенных видов использования земельных участков, осуществляется Комиссией по землепользованию и застройке Санкт-Петербурга, созданной постановлением Правительства Санкт-Петербурга от 16.05.2006 №560 "О Комиссии по землепользованию и застройке Санкт-Петербурга".

Вестибюли метрополитена и киоски вентиляционных шахт метрополитена, а также диспетчерские (конечные) станции и отстойно-разворотные кольца пассажирского транспорта могут располагаться в любой территориальной зоне при условии соблюдения требований действующего законодательства к размещению таких объектов.

Использование видов разрешенного использования "железнодорожные пути" (код 7.1.1), "внеуличный транспорт" (код 7.6) и "улично-дорожная сеть" (код 12.0.1) допускается без отдельного указания в градостроительном регламенте соответствующей территориальной зоны, если иное не предусмотрено федеральным законодательством.

Строительство и реконструкция объектов капитального строительства в случаях, предусмотренных законодательством Российской Федерации о социальной защите инвалидов, без приспособления указанных объектов для беспрепятственного доступа к ним инвалидов и использования их инвалидами не допускаются, независимо от того, к какому виду разрешенного использования относятся такие объекты.

Жилые дома размещаются на земельных участках с видами разрешенного использования "малоэтажная многоквартирная жилая застройка" (код 2.1.1), "среднеэтажная жилая застройка" (код 2.5), "многоэтажная жилая застройка (высотная застройка)" (код 2.6) при возможности их обеспечения объектами обслуживания жилой застройки с кодами 3.4.1 (поликлиники) и 3.5.1 (детские сады, школы).

Размещение объектов обслуживания жилой застройки нежилого назначения во встроенных, пристроенных и встроенно-пристроенных помещениях многоквартирного дома допускается только в случае, если указанные объекты имеют обособленные вход для посетителей, подъезд и места для стоянки (размещения) индивидуального автотранспорта и при условии соблюдения строительных, экологических, санитарно-гигиенических,

противопожарных и иных правил, нормативов.

Общая площадь встроенных, пристроенных и встроенно-пристроенных помещений многоквартирного дома, занимаемых объектами обслуживания жилой застройки нежилого назначения, за исключением площади машино-мест, не может превышать 15% от общей площади помещений соответствующих многоквартирных домов, относящихся к виду разрешенного использования "малоэтажная многоквартирная жилая застройка" (код 2.1.1).

Общая площадь встроенных, пристроенных и встроенно-пристроенных помещений многоквартирного дома, занимаемых объектами обслуживания жилой застройки нежилого назначения, за исключением площади машино-мест, не может превышать 20% от общей площади помещений соответствующих многоквартирных домов, относящихся к виду разрешенного использования "среднеэтажная жилая застройка" (код 2.5).

Общая площадь встроенных, пристроенных и встроенно-пристроенных помещений многоквартирного дома, занимаемых объектами обслуживания жилой застройки нежилого назначения, за исключением площади машино-мест, не может превышать 15% от общей площади помещений соответствующих многоквартирных домов, относящихся к виду разрешенного использования "многоэтажная жилая застройка (высотная застройка)" (код 2.6).

Помещения при квартирах или индивидуальных жилых домах, рассчитанные на индивидуальную трудовую деятельность, допускаются при соблюдении действующих нормативов.

Размещение во встроенных, пристроенных и встроенно-пристроенных помещениях многоквартирного дома объектов обслуживания жилой застройки с кодом 3.5.1 (детских садов) допускается только в случае, если указанные объекты обеспечены необходимой в соответствии с Правилами долей озеленения, а также детскими (игровыми) и хозяйственной площадками, для которых могут быть образованы или использованы отдельные земельные участки в пределах квартала.

Площадь детских (игровых) и хозяйственной площадок для объектов обслуживания жилой застройки с кодом 3.5.1 (детских садов), размещаемых во встроенных, пристроенных и встроенно-пристроенных помещениях многоквартирного дома, определяется исходя из вместимости: не менее 24 кв. м на 1 место.

Детские (игровые) площадки допускается размещать за пределами земельного участка, на котором размещен многоквартирный дом со встроенными, пристроенными и встроенно-пристроенными помещениями объекта обслуживания жилой застройки с кодом 3.5.1 (детского сада) в границах квартала, но на расстоянии не более 300 м от указанного объекта обслуживания жилой застройки, если в соответствии с документацией по планировке территории в границах квартала предусмотрена организация детской (игровой) площадки в границах образуемого земельного участка для размещения зеленых насаждений в соответствии с пунктом 1.9.9 раздела 1 Приложения №8 к Правилам. При этом площадь детской (игровой) площадки не должна превышать 20% площади образуемого земельного участка для размещения зеленых насаждений.

Гостиницы, в которых более 10% номеров/апартаментов имеют зоны, предназначенные для приготовления пищи, соответствующие СП 54.13330.2016 "СНиП 31-01-2003 "Здания жилые многоквартирные", размещаются на земельных участках в границах соответствующих территориальных зон, градостроительными регламентами которых предусмотрен вид разрешенного использования "гостиничное обслуживание" (код 4.7), при возможности их обеспечения объектами обслуживания жилой застройки с кодами 3.4.1 (поликлиники) и 3.5.1 (детские сады, школы), в соответствии с требованиями, установленными Правилами к размещению объектов, относящихся соответственно к видам разрешенного использования "малоэтажная многоквартирная жилая застройка" (код 2.1.1), "среднеэтажная жилая застройка" (код 2.5), "многоэтажная жилая застройка (высотная застройка)" (код 2.6), а также иными требованиями к размещению объектов жилой застройки в соответствии с действующим законодательством.

Возможность обеспечения объектами обслуживания жилой застройки подтверждается наличием одного из следующих документов:

утвержденной документации по планировке территории, в составе которой предусмотрено

размещение объектов обслуживания жилой застройки с кодами 3.4.1 и 3.5.1 при условии, что данные объекты включены в Адресную инвестиционную программу либо создание указанных объектов подтверждается документом, из которого следуют обязательства физических или юридических лиц по созданию таких объектов;

утвержденной Адресной инвестиционной программы, предусматривающей размещение объектов обслуживания, жилой застройки с кодами 3.4.1 и 3.5.1.

Выдача разрешения на строительство объектов капитального строительства в сфере жилищного строительства осуществляется при наличии решения о согласовании архитектурно-градостроительного облика объекта, предоставленного в порядке, установленном законом Санкт-Петербурга.

Выдача разрешения на строительство объектов капитального строительства в сфере строительства объектов капитального строительства нежилого назначения осуществляется при наличии решения о согласовании архитектурно-градостроительного облика объекта, предоставленного в порядке, установленном законом Санкт-Петербурга.

В случае если земельный участок и объект капитального строительства расположены в границах зон с особыми условиями использования территорий и иных зон, установленных в соответствии с законодательством Российской Федерации, правовой режим использования и застройки указанного земельного участка определяется градостроительными регламентами и совокупностью ограничений, установленных в соответствии с законодательством Российской Федерации.

Если установленные в порядке, предусмотренном действующим законодательством, ограничения относятся к одному и тому же параметру (требованию), применению подлежат более строгие ограничения.

Земельные участки или объекты капитального строительства, виды разрешенного использования, предельные (минимальные и (или) максимальные) размеры и предельные параметры которых не соответствуют градостроительному регламенту, могут использоваться без установления срока приведения их в соответствие с градостроительным регламентом, за исключением случаев, если использование таких земельных участков и объектов капитального строительства опасно для жизни или здоровья человека, для окружающей среды, объектов культурного наследия.

Реконструкция указанных в предыдущем абзаце объектов капитального строительства может осуществляться только путем приведения таких объектов в соответствие с градостроительным регламентом или путем уменьшения их несоответствия предельным параметрам разрешенного строительства, реконструкции. Изменение видов разрешенного использования указанных земельных участков и объектов капитального строительства может осуществляться путем приведения их в соответствие с видами разрешенного использования земельных участков и объектов капитального строительства, установленными градостроительным регламентом.

Требования по использованию земель при осуществлении градостроительной, хозяйственной и иной деятельности в объединенных зонах охраны объектов культурного наследия, расположенных на территории Санкт-Петербурга, определяются Режимami использования земель в границах объединенных зон охраны объектов культурного наследия, расположенных на территории Санкт-Петербурга, установленных Законом Санкт-Петербурга от 24.12.2008 №820-7 "О границах объединенных зон охраны объектов культурного наследия, расположенных на территории Санкт-Петербурга, режимах использования земель и требованиях к градостроительным регламентам в границах указанных зон".

Значения параметров, установленные Режимami использования земель в границах объединенных зон охраны объектов культурного наследия, расположенных на территории Санкт-Петербурга, поглощают значения параметров, установленные градостроительным регламентом.

Если установленные в порядке, предусмотренном действующим законодательством, ограничения относятся к одному и тому же параметру (требованию), применению подлежат более строгие ограничения.

В границах объединенных зон охраны объектов культурного наследия, расположенных на

территории Санкт-Петербурга, не допускается размещение объектов капитального строительства, если это противоречит требованиям, установленным Режимми использования земель в границах объединенных зон охраны объектов культурного наследия, расположенных на территории Санкт-Петербурга.

Соответствие размещаемого объекта требованиям Режимов использования земель в границах объединенных зон охраны объектов культурного наследия, расположенных на территории Санкт-Петербурга, определяется уполномоченным государственным органом охраны объектов культурного наследия при выдаче заключения.

В случае если проекты планировки территории, а равно проекты планировки с проектами межевания территории в границах объединенных зон охраны объектов культурного наследия, расположенных на территории Санкт-Петербурга, утвержденные до вступления в силу Правил (изменений в Правила), противоречат установленным в Правилах предельным параметрам разрешенного строительства, реконструкции объектов капитального строительства, в отношении которых Законом о зонах охраны установлены требования к градостроительным регламентам, и(или) режимам использования земель в границах территорий указанных зон, применяются Правила.

В случае если проекты планировки территории, а равно проекты планировки с проектами межевания территории в границах объединенных зон охраны объектов культурного наследия, расположенных на территории Санкт-Петербурга, утвержденные до вступления в силу Правил (изменений в Правила), соответствуют установленным в Правилах предельным параметрам разрешенного строительства, реконструкции объектов капитального строительства, в отношении которых Законом о зонах охраны установлены требования к градостроительным регламентам, а также режимам использования земель в границах территорий указанных зон, указанные проекты планировки территории, а равно проекты планировки с проектами межевания территории применяются в соответствии с пунктом 4.5 Приложения №1 к Правилам.

При этом в случае несоответствия проектов планировки территории, а равно проектов планировки с проектами межевания, указанных в абзаце третьем настоящего пункта, Правилам в части видов разрешенного использования земельных участков и объектов капитального строительства, предельных размеров земельных участков, предельных параметров разрешенного строительства, реконструкции объектов капитального строительства, установленных в Правилах, в отношении которых Законом о зонах охраны не установлены требования к градостроительным регламентам, указанные проекты планировки территории, а равно проекты планировки с проектами межевания территории применяются в соответствии с пунктом 4.5 Приложения №1 к Правилам.

Утвержденные до вступления в силу Правил (изменений в Правила) проекты планировки территории, а равно проекты планировки с проектами межевания территории в границах территорий, в которых предусматривается осуществление комплексного развития территории в соответствии с приложением №6 к Правилам, признаются недействующими, за исключением случаев, предусмотренных в следующем абзаце, и не учитываются при подготовке документации по планировке территории в целях комплексного развития территории, осуществляемого в соответствии с Градостроительным кодексом Российской Федерации.

Разрешения на строительство, выданные до вступления в силу Правил (изменений в Правила), действуют в период срока, указанного в разрешениях на строительство, а также в случае продления сроков их действия или переоформления переуступки прав на строительство иным лицам в соответствии с действующим законодательством вплоть до их изменения, истечения сроков их действия или наступления иных обстоятельств, прекращающих их действие.

Со дня утверждения документации по планировке территории в целях комплексного развития территории ранее утвержденная документация по планировке территории признается утратившей силу.

Разрешения на условно разрешенный вид использования и разрешения на отклонение от предельных параметров, выданные до вступления в силу Правил (изменений в Правила), действуют пять лет и не подлежат продлению за исключением случаев, когда разрешения на

условно разрешенный вид использования, разрешения на отклонение от предельных параметров учтены в параметрах застройки территории в составе утвержденных и действующих проектов планировки территории, а равно проектов планировки с проектами межевания территории, если в соответствии с разрешением на условно разрешенный вид использования был утвержден акт о выборе земельного участка до 01.03.2015 в пределах срока его действия, а также случаев, когда указанные разрешения учтены в период срока их действия при выдаче разрешения на строительство. В случае если указанные разрешения учтены в период срока их действия при выдаче разрешения на строительство, такие разрешения действуют в пределах срока действия разрешения на строительство.

Информация о градостроительном регламенте, содержащаяся в градостроительном плане земельного участка, применяется, если иные требования к градостроительному регламенту не установлены приказом Министерства культуры РФ от 30.10.2020 № 1295 «Об утверждении предмета охраны, границ территории и требований к градостроительным регламентам в границах территории исторического поселения федерального значения город Санкт-Петербург».

Соблюдение требований градостроительного регламента в части обеспечения жилых домов, размещаемых на земельных участках с видами разрешенного использования «малоэтажная многоквартирная жилая застройка» (код 2.1.1), «среднеэтажная жилая застройка» (код 2.5), «многоэтажная жилая застройка (высотная застройка)» (код 2.6), а также гостиниц, в которых более 10% номеров/апартаментов имеют зоны, предназначенные для приготовления пищи, соответствующие СП 54.13330.2016 «СНиП 31-01-2003 Здания жилые многоквартирные», объектами обслуживания жилой застройки с кодами 3.4.1 (поликлиники) и 3.5.1 (детские сады, школы), определяется Градостроительной комиссией Санкт-Петербурга в соответствии с постановлением Правительства Санкт-Петербурга от 24.05.2021 №314.

2.1. Реквизиты акта органа государственной власти субъекта Российской Федерации, органа местного самоуправления, содержащего градостроительный регламент либо реквизиты акта федерального органа государственной власти, органа государственной власти субъекта Российской Федерации, органа местного самоуправления, иной организации, определяющего в соответствии с федеральными законами порядок использования земельного участка, на который действие градостроительного регламента не распространяется или для которого градостроительный регламент не устанавливается

Постановление Правительства Санкт-Петербурга от 21.06.2016 №524 «О правилах землепользования и застройки Санкт-Петербурга» (везде и далее - Правила).

2.2. Информация о видах разрешенного использования земельного участка

Код	Вид использования
ОСНОВНЫЕ ВИДЫ РАЗРЕШЕННОГО ИСПОЛЬЗОВАНИЯ ЗЕМЕЛЬНОГО УЧАСТКА	
2.5	Среднеэтажная жилая застройка
2.6	Многоэтажная жилая застройка (высотная застройка)
2.7.1	Хранение автотранспорта<*>
3.1.1	Предоставление коммунальных услуг
3.1.2	Административные здания организаций, обеспечивающих предоставление коммунальных услуг
3.2.1	Дома социального обслуживания<*> <***>
3.2.2	Оказание социальной помощи населению<*> <***>
3.2.3	Оказание услуг связи<*> <***>
3.2.4	Общежития<*>
3.3	Бытовое обслуживание<*> <***>

3.4.1	Амбулаторно-поликлиническое обслуживание
3.4.2	Стационарное медицинское обслуживание<*>
3.5.1	Дошкольное, начальное и среднее общее образование
3.5.2	Среднее и высшее профессиональное образование<*> <***>
3.6.1	Объекты культурно-досуговой деятельности<*> <***>
3.7.1	Осуществление религиозных обрядов<*> <***>
3.7.2	Религиозное управление и образование<*> <***>
3.8.1	Государственное управление
3.8.2	Представительская деятельность
3.9.2	Проведение научных исследований
3.9.3	Проведение научных испытаний
3.10.1	Амбулаторное ветеринарное обслуживание<*> <***>
4.1	Деловое управление<***>
4.3	Рынки<*> <***>
4.4	Магазины<*>
4.5	Банковская и страховая деятельность<*> <***>
4.6	Общественное питание<*> <***>
4.7	Гостиничное обслуживание<*>
4.9	Служебные гаражи
5.1.1	Обеспечение спортивно-зрелищных мероприятий<***>
5.1.2	Обеспечение занятий спортом в помещениях<***>
5.1.3	Площадки для занятий спортом<***>
5.1.4	Оборудованные площадки для занятий спортом<***>
6.8	Связь<*> <***>
7.6	Внеуличный транспорт
8.3	Обеспечение внутреннего правопорядка
12.0.1	Улично-дорожная сеть
12.0.2	Благоустройство территории
УСЛОВНО РАЗРЕШЕННЫЕ ВИДЫ ИСПОЛЬЗОВАНИЯ ЗЕМЕЛЬНОГО УЧАСТКА	
4.9.1.1	Заправка транспортных средств<*>
4.9.1.2	Обеспечение дорожного отдыха<*>
4.9.1.3	Автомобильные мойки<*>
4.9.1.4	Ремонт автомобилей<*>
7.2.2	Обслуживание перевозок пассажиров<*>
7.2.3	Стоянки транспорта общего пользования<*>

<*> могут размещаться только на земельных участках, примыкающих к красным линиям и (или) улицам, дорогам, площадям, проездам, набережным, бульварам, за исключением внутриквартальных проездов, при отсутствии норм законодательства, запрещающих их размещение.

<***> относятся к основным видам разрешенного использования при условии, что общая площадь объектов указанных видов использования на соответствующих земельных участках не превышает 5000 кв. м. В случае если общая площадь объектов указанных видов использования на соответствующих земельных участках превышает 5000 кв. м, то вид разрешенного использования относится к условно разрешенным видам использования.

Использование земельного участка и (или) объекта капитального строительства с условно разрешенным видом использования допускается после предоставления разрешения на условно разрешенный вид использования земельного участка или объекта капитального строительства в порядке, предусмотренном статьей 39 Градостроительного кодекса Российской Федерации, с учетом законодательства Санкт-Петербурга.

Часть площади земельного участка, занимаемая объектами с условно разрешенными видами использования, с относящимся к ним озеленением, местами для стоянки (размещения) индивидуального автотранспорта, иными параметрами разрешенного строительства, необходимыми в соответствии с действующим законодательством элементами инженерного обеспечения и благоустройства, не должна превышать 50% от общей площади соответствующего земельного участка.

Суммарная площадь частей земельных участков, занимаемых объектами с условно разрешенными видами использования, не должна превышать 50% от общей площади соответствующей территориальной зоны.

В случае если на земельном участке размещаются объекты капитального строительства с условно разрешенным и основным видами разрешенного использования, расчет предельных параметров разрешенного строительства, реконструкции объектов капитального строительства для объекта капитального строительства с основным видом разрешенного использования осуществляется применительно к части земельного участка, занимаемой таким объектом капитального строительства.

При обосновании размещения объектов с условно разрешенным видом использования в составе утвержденной документации по планировке территории, такие объекты с относящимся к ним озеленением, местами для стоянки (размещения) индивидуального автотранспорта, иными параметрами разрешенного строительства, необходимыми в соответствии с действующим законодательством элементами инженерного обеспечения и благоустройства могут быть размещены на 100 % площади соответствующего земельного участка при соблюдении абзаца третьего настоящего пункта.

Использование земельного участка или объекта капитального строительства осуществляется без разрешения на условно разрешенный вид использования земельного участка или объекта капитального строительства в случае, если:

условно разрешенный вид использования земельного участка учтен в составе документации по планировке территории и на момент ее утверждения в соответствии с градостроительным регламентом соответствующей территориальной зоны являлся основным видом разрешенного использования;

на земельном участке расположен объект капитального строительства и на дату выдачи разрешения на строительство указанного объекта градостроительным регламентом соответствующей территориальной зоны вид разрешенного использования такого объекта относился к основным видам разрешенного использования.

ВСПОМОГАТЕЛЬНЫЕ ВИДЫ РАЗРЕШЕННОГО ИСПОЛЬЗОВАНИЯ ЗЕМЕЛЬНОГО УЧАСТКА:

1. Дополнительно по отношению к основным видам разрешенного использования и условно разрешенным видам использования земельных участков и объектов капитального строительства и только совместно с ними могут применяться вспомогательные виды разрешенного использования, в случае, если объекты, относящиеся к вспомогательным видам разрешенного использования, связаны, в том числе технологически, с объектами, относящимися к основным и(или) условно разрешенным видам использования, и обеспечивают использование объектов, относящихся к основным и(или) условно разрешенным видам использования.

Вспомогательные виды разрешенного использования выбираются при соблюдении строительных, экологических, санитарно-гигиенических, противопожарных и иных правил, нормативов из числа:

основных видов разрешенного использования, установленных градостроительным

регламентом соответствующей территориальной зоны, в случае, если площадь помещений зданий, строений и сооружений, занимаемых объектами вспомогательных видов разрешенного использования, не превышает 700 кв. м;

условно разрешенных видов использования, установленных градостроительным регламентом соответствующей территориальной зоны (за исключением видов разрешенного использования, предусмотренных кодами 2.1, 2.1.1, 2.2, 2.3, 2.5, 2.6), при соблюдении одного из следующих условий:

1.1. Суммарная доля площади помещений зданий, строений и сооружений, занимаемых объектами вспомогательных видов разрешенного использования, расположенных на одном земельном участке, не должна превышать 30% общей площади помещений зданий, строений и сооружений на данном земельном участке, включая подземную часть, за исключением случаев, предусмотренных в пункте 2 настоящего раздела.

1.2. Часть площади земельного участка, занимаемая отдельно стоящими объектами вспомогательных видов разрешенного использования, с относящимся к ним озеленением, местами для стоянки (размещения) индивидуального автотранспорта, иными параметрами разрешенного строительства, необходимыми в соответствии с действующим законодательством элементами инженерного обеспечения и благоустройства, не должна превышать 15% общей площади соответствующего земельного участка, за исключением случаев, предусмотренных в пункте 2 настоящего раздела.

Для видов объектов, относящихся к видам разрешенного использования "обеспечение спортивно-зрелищных мероприятий" (код 5.1.1), "обеспечение занятий спортом в помещениях" (код 5.1.2), "площадки для занятий спортом" (код 5.1.3), "оборудованные площадки для занятий спортом" (код 5.1.4), "водный спорт" (код 5.1.5), "авиационный спорт" (код 5.1.6), "спортивные базы" (код 5.1.7), указанный показатель не должен превышать 10% от общей площади земельного участка.

2. В границах территориальных зон Т1Ж1, Т1Ж2-1, Т1Ж2-2 для видов разрешенного использования "для индивидуального жилищного строительства" (код 2.1) и "ведение садоводства" (код 13.2) вспомогательные виды разрешенного использования из числа условно разрешенных видов использования, установленных градостроительными регламентами указанных территориальных зон, могут применяться при соблюдении следующих условий:

2.1. Суммарная доля площади помещений зданий, строений и сооружений, занимаемых объектами вспомогательных видов разрешенного использования, расположенных на одном земельном участке, не должна превышать 40% общей площади помещений зданий, строений и сооружений на данном земельном участке, включая подземную часть.

2.2. Часть площади земельного участка, занимаемая объектами вспомогательных видов разрешенного использования, не должна превышать 35% общей площади соответствующего земельного участка, а также относящимся к ним озеленением, местами для стоянки (размещения) индивидуального автотранспорта, иными необходимыми в соответствии с действующим законодательством элементами инженерно-технического обеспечения и благоустройства.

3. Соблюдение условий, предусмотренных в пунктах 1 и 2 настоящего раздела, в случае размещения объектов основных и(или) условно разрешенных видов использования одновременно с вспомогательными видами разрешенного использования должно быть подтверждено в составе проектной документации.

Соблюдение условий, предусмотренных в пунктах 1 и 2 настоящего раздела, в иных случаях обеспечивается лицом, осуществляющим строительство.

4. Расчет озеленения земельного участка в целях размещения объектов вспомогательных видов разрешенного использования осуществляется в соответствии с пунктом 1.9.7 раздела 1 Приложения №8 к Правилам.

2.3. Предельные (минимальные и (или) максимальные) размеры земельного участка и предельные параметры разрешенного строительства, реконструкции объекта капитального строительства, установленные градостроительным регламентом для территориальной зоны, в которой расположен земельный участок:

Предельные (минимальные и (или) максимальные) размеры земельных участков, в том числе их площадь			Минимальные отступы от границ земельного участка в целях определения мест допустимого размещения зданий, строений, сооружений, за пределами которых запрещено строительство зданий, строений, сооружений	Предельное количество этажей и (или) предельная высота зданий, сооружений	Максимальный процент застройки в границах земельного участка, определяемый как отношение суммарной площади земельного участка, которая может быть застроена, ко всей площади земельного участка	Требования к архитектурным решениям объектов капитального строительства, расположенным в границах территории исторического поселения федерального или регионального значения	Иные показатели
1	2	3	4	5	6	7	8
Длина, м	Ширина, м	Площадь, м ² или га					
Без ограничений, см. п.14 настоящего подраздела	Без ограничений, см. п.14 настоящего подраздела	См. п.1, п.14 настоящего подраздела	См. п.3 настоящего подраздела	См. п.5-п.6 настоящего подраздела	Без ограничений, см. п.14 настоящего подраздела	-	См. п.2, п.4, п.7-п.13 настоящего подраздела

1. Минимальная площадь земельных участков устанавливается в соответствии с пунктом 1.4.1 - 1.4.4 раздела 1 Приложения №8 к Правилам.

2. Коэффициент использования территории не устанавливается.

3. Минимальные отступы зданий, строений, сооружений от границ земельных участков:

а) стен зданий, строений, сооружений без окон и иных светопрозрачных конструкций, обеспечивающих соблюдение санитарных требований, дверных и иных проемов, - 0 м;

б) стен зданий, строений, сооружений с окнами, иными светопрозрачными конструкциями, обеспечивающими соблюдение санитарных требований:

по границам смежных земельных участков или по границам территорий, на которых земельные участки не образованы, не менее 10 м;

в случае если земельный участок является смежным с территориями (земельными участками), расположенными в границах территориальных зон, градостроительными регламентами которых не установлены виды разрешенного использования, предусматривающие размещение объектов капитального строительства, и(или) смежным с территориями объектов культурного наследия (памятников и ансамблей), включенных в единый государственный реестр объектов культурного наследия (памятников истории и культуры) народов Российской Федерации, минимальный отступ от границ такого земельного участка не менее 3 м;

в) стен зданий, строений и сооружений по границам земельных участков, совпадающим с улицами и проездами и(или) красными линиями указанных улиц и проездов, - 0 м;

минимальные отступы зданий, строений, сооружений от границ земельных участков для объектов, относящихся к виду разрешенного использования «дошкольное, начальное и среднее общее образование» (код 3.5.1), устанавливается в соответствии с пунктами 1.6.1 -

1.6.6 раздела 1 Приложения №8 к Правилам;

Минимальные отступы зданий, строений и сооружений от границ земельных участков не устанавливаются в отношении зданий, строений, сооружений, формирующих уличный фронт, а также при реконструкции и восстановлении исторических зданий.

4. Максимальные выступы за красную линию частей зданий, строений:

1,5 м для устройства крылец и приямков;

2,5 м для устройства эркеров с отметки не менее 4 м от отметки поверхности земли (суммарная ширина эркеров не должна превышать 30% протяженности фасада).

5. Максимальное количество этажей надземной части зданий, строений, сооружений на земельном участке не устанавливается.

6. Максимальная высота зданий, строений, сооружений на территории земельных участков - в соответствии со схемой Приложения 2 к Режимам.

Максимальная высота зданий, строений, сооружений – 22/26(34)/26(29) метров:

22 – высота уличного фронта до венчающего карниза;

26 – высота уличного фронта до конька (плоской кровли);

(34) – высота уличного фронта до наивысшей точки (с учетом акцента);

26 – высота внутриквартальной застройки;

(29) – высота внутриквартальной застройки до наивысшей точки (с учетом акцента).

7. Максимальная общая площадь объектов капитального строительства нежилого назначения на земельных участках не устанавливается. Общая площадь объектов капитального строительства нежилого назначения, относящихся к условно разрешенным видам использования, устанавливается в разрешении на условно разрешенный вид использования, выдаваемом в порядке, установленном действующим законодательством.

8. Максимальный класс опасности (в соответствии с санитарно-эпидемиологическими правилами) объектов капитального строительства, размещаемых на территории земельных участков, - IV (за исключением случаев реконструкции объектов, имеющих больший класс опасности (в соответствии с санитарно-эпидемиологическими правилами)).

9. Минимальная площадь озеленения:

минимальная площадь озеленения земельных участков с видами разрешенного использования «среднеэтажная жилая застройка» (код 2.5), «многоэтажная жилая застройка (высотная застройка)» (код 2.6), «гостиничное обслуживание» (код 4.7) устанавливается в соответствии с пунктами 1.9.1 - 1.9.10 раздела 1 Приложения №8 к Правилам;

минимальная площадь озеленения земельных участков с иными видами разрешенного использования не устанавливается. При этом обязательно сохранение существующих озелененных территорий либо проведение компенсационного озеленения;

минимальная доля озеленения земельных участков не устанавливается при реконструкции и восстановлении исторических зданий, а также при реконструкции иных зданий с увеличением общей площади здания не более чем на 30% и в случаях, указанных в таблице 1.1 раздела 1 Приложения №8 к Правилам.

10. Минимальное количество мест для стоянки (размещения) индивидуального автотранспорта в границах земельного участка определяется в соответствии с пунктами 1.10.1 - 1.10.9 раздела 1 Приложения №8 к Правилам.

Минимальное количество мест для стоянки (размещения) индивидуального автотранспорта в границах земельного участка не устанавливается при реконструкции и восстановлении исторических зданий, а также при реконструкции иных зданий с увеличением общей площади здания не более чем на 30% и в случаях, указанных в таблице 2.1 раздела 1 Приложения №8 к Правилам.

11. Минимальное количество мест на погрузо-разгрузочных площадках на земельном участке устанавливается в соответствии с пунктами 1.11.1 - 1.11.3 раздела 1 Приложения №8 к Правилам.

12. Минимальное количество мест для хранения велосипедного транспорта на земельном участке устанавливается в соответствии с пунктами 1.13.1 - 1.13.7 раздела 1 Приложения №8 к Правилам.

13. Предельная категория объектов, оказывающих негативное воздействие на окружающую среду (в соответствии с Федеральным законом "Об охране окружающей среды"), размещаемых на земельных участках, - III.

14. Максимальный размер земельных участков, в том числе их площадь, и максимальный процент застройки в границах земельного участка не подлежит установлению.

В соответствии с Приложением 1 к режимам Закона Санкт-Петербурга от 24.12.2008 №820-7 "О границах объединенных зон охраны объектов культурного наследия, расположенных на территории Санкт-Петербурга, режимах использования земель и требованиях к градостроительным регламентам в границах указанных зон" на земельном участке и в непосредственной близости от него расположены ценные элементы планировочной и ландшафтно-композиционной структуры:

Элементы исторической планировочной структуры:

проспекты: Греческий пр.;

улицы: Виленский пер.

Охраняются: трассировка, сохранившиеся исторические линии застройки, аллеи посадки и озеленение.

Рекомендуется восстановление утраченных элементов планировочной структуры, линий застройки, исторического озеленения.

историческое межевание.

Охраняется структурное деление квартала и частей как основа объемно-пространственного решения, ценных средовых характеристик.

исторические зеленые насаждения:

сквер на пересечении Греческого пр. и Виленского пер.

Охраняются: местоположение и вид использования исторических зеленых насаждений, сложившееся озеленение проспектов, набережных и улиц как устойчивая средовая характеристика. Рекомендуется восстановление утраченных зеленых насаждений.

Элементы исторической ландшафтно-композиционной структуры:

композиционно завершенные пространства:

проспекты и улицы с лицевой застройкой: Виленский пер., Греческий пр.

Охраняются: объемно-пространственная композиция, габариты зданий, архитектурное решение фасадов, система озеленения и благоустройства, памятники монументального искусства.

2.4. Требования к назначению, параметрам и размещению объекта капитального строительства на земельном участке, на который действие градостроительного регламента не распространяется или для которого градостроительный регламент не устанавливается (за исключением случая, предусмотренного пунктом 7.1 части 3 статьи 57.3 Градостроительного кодекса Российской Федерации):

Причины отнесения земельного участка к виду земельного участка, на который действие градостроительного регламента не распространяется или для которого градостроительный регламент не устанавливается	Реквизиты акта, регулирующего использование земельного участка	Требования к использованию земельного участка	Требования к параметрам объекта капитального строительства			Требования к размещению объектов капитального строительства	
			Предельное количество этажей и (или) предельная высота зданий, строений, сооружений	Максимальный процент застройки в границах земельного участка, определяемый как отношение суммарной площади земельного участка, которая может быть застроена, ко всей площади земельного участка	Иные требования к параметрам объекта капитального строительства	Минимальные отступы от границ земельного участка в целях определения мест допустимого размещения зданий, строений, сооружений, за пределами которых запрещено строительство зданий, строений, сооружений	Иные требования к размещению объектов капитального строительства
1	2	3	4	5	6	7	8
-	-	-	-	-	-	-	-

2.5. Предельные параметры разрешенного строительства, реконструкции объекта капитального строительства, установленные положением об особо охраняемых природных территориях, в случае выдачи градостроительного плана земельного участка в отношении земельного участка, расположенного в границах особо охраняемой природной территории:

Причины отнесения земельного участка к виду земельного участка для которого градостроительный регламент не устанавливается	Реквизиты Положения об особо охраняемой природной территории	Реквизиты утвержденной документации по планировке территории	Зонирование особо охраняемой природной территории (да/нет)								
			Функциональная зона	Виды разрешенного использования земельного участка		Требования к параметрам объекта капитального строительства			Требования к размещению объектов капитального строительства		
				Основные виды разрешенного использования	Вспомогательные виды разрешенного использования	Предельное количество этажей и (или) предельная высота зданий, строений, сооружений	Максимальный процент застройки в границах земельного участка, определяемый как отношение суммарной площади земельного участка, которая может быть застроена, ко всей площади земельного участка	Иные требования к параметрам объекта капитального строительства	Минимальные отступы от границ земельного участка в целях определения мест допустимого размещения зданий, строений, сооружений, за пределами которого запрещено строительство зданий, строений, сооружений	Иные требования к размещению объектов капитального строительства	
1	2	3	4	5	6	7	8	9	10	11	
-	-	-	-	-	-	-	-	-	-	-	-

3. Информация о расположенных в границах земельного участка объектах капитального строительства и объектах культурного наследия

3.1. Объекты капитального строительства

нежилое здание; количество этажей - 1, в том числе подземных - 0; площадь - 461.2 кв.м; год ввода в эксплуатацию по завершении строительства - 1958; высота - данные отсутствуют; площадь застройки - данные отсутствуют.

№ 1 , _____
(согласно чертежу(ам) градостроительного плана) _____
(назначение объекта капитального строительства, этажность, высотность, общая площадь, площадь застройки)

инвентаризационный или кадастровый номер: 78:31:0001038:2006

нежилое здание; количество этажей - 1, в том числе подземных - 0; площадь - 22.4 кв.м; год ввода в эксплуатацию по завершении строительства - 1958; высота - данные отсутствуют; площадь застройки - данные отсутствуют.

№ 2 , _____
(согласно чертежу(ам) градостроительного плана) _____
(назначение объекта капитального строительства, этажность, высотность, общая площадь, площадь застройки)

инвентаризационный или кадастровый номер: 78:31:0001038:2003

нежилое здание; количество этажей - 4, в том числе подземных - 0; площадь - 3338.7 кв.м; год ввода в эксплуатацию по завершении строительства - 1907; высота - данные отсутствуют; площадь застройки - данные отсутствуют.

№ 3 , _____
(согласно чертежу(ам) градостроительного плана) _____
(назначение объекта капитального строительства, этажность, высотность, общая площадь, площадь застройки)

инвентаризационный или кадастровый номер: 78:31:0001038:2005

3.2. Объекты, включенные в единый государственный реестр объектов культурного наследия (памятников истории и культуры) народов Российской Федерации

Не имеется

4. Информация о расчетных показателях минимально допустимого уровня обеспеченности территории объектами коммунальной, транспортной, социальной инфраструктур и расчетных показателях максимально допустимого уровня территориальной доступности указанных объектов для населения в случае, если земельный участок расположен в границах территории, в отношении которой предусматривается осуществление деятельности по комплексному развитию территории:

Не заполняется

5. Информация об ограничениях использования земельного участка, в том числе если земельный участок полностью или частично расположен в границах зон с особыми условиями использования территорий

1. Зона регулирования застройки и хозяйственной деятельности (78:31:0001038:7/9):
 - 1.1. Земельный участок полностью расположен в границах зоны.
2. Охранная зона водопроводных сетей (78:31:0001038:7/10):
 - 2.1. Земельный участок частично расположен в границах зоны с особыми условиями использования территории, площадь земельного участка, покрываемая зоной с особыми условиями использования территории, составляет 179 кв. м.
 - 2.2. Строительство в охранных зонах сетей инженерных коммуникаций (или вынос сетей) возможно по согласованию с владельцами этих сетей.
3. Охранная зона водопроводных сетей (78:31:0001038:7/11):
 - 3.1. Земельный участок частично расположен в границах зоны с особыми условиями использования территории, площадь земельного участка, покрываемая зоной с особыми условиями использования территории, составляет 140 кв. м.
 - 3.2. Строительство в охранных зонах сетей инженерных коммуникаций (или вынос сетей) возможно по согласованию с владельцами этих сетей.
4. Охранная зона тепловых сетей (78:31:0001038:7/12):
 - 4.1. Земельный участок частично расположен в границах зоны с особыми условиями использования территории, площадь земельного участка, покрываемая зоной с особыми условиями использования территории, составляет 483 кв. м.
 - 4.2. Строительство в охранных зонах сетей инженерных коммуникаций (или вынос сетей) возможно по согласованию с владельцами этих сетей.
5. Охранная зона тепловых сетей (78:31:0001038:7/13):
 - 5.1. Земельный участок частично расположен в границах зоны с особыми условиями использования территории, площадь земельного участка, покрываемая зоной с особыми условиями использования территории, составляет 1 кв. м.
 - 5.2. Строительство в охранных зонах сетей инженерных коммуникаций (или вынос сетей) возможно по согласованию с владельцами этих сетей.
6. Охранная зона сетей связи и сооружений связи (78:31:0001038:7/14):
 - 6.1. Земельный участок частично расположен в границах зоны с особыми условиями использования территории, площадь земельного участка, покрываемая зоной с особыми условиями использования территории, составляет 166 кв. м.
 - 6.2. Строительство в охранных зонах сетей инженерных коммуникаций (или вынос сетей) возможно по согласованию с владельцами этих сетей.
7. Охранная зона сетей связи и сооружений связи (78:31:0001038:7/15):
 - 7.1. Земельный участок частично расположен в границах зоны с особыми условиями использования территории, площадь земельного участка, покрываемая зоной с особыми условиями использования территории, составляет 9 кв. м.
 - 7.2. Строительство в охранных зонах сетей инженерных коммуникаций (или вынос сетей) возможно по согласованию с владельцами этих сетей.
8. Охранная зона сетей связи и сооружений связи (78:31:0001038:7/16):
 - 8.1. Земельный участок частично расположен в границах зоны с особыми условиями использования территории, площадь земельного участка, покрываемая зоной с особыми условиями использования территории, составляет 9 кв. м.
 - 8.2. Строительство в охранных зонах сетей инженерных коммуникаций (или вынос сетей) возможно по согласованию с владельцами этих сетей.
9. Право прохода и проезда (78:31:0001038:7/17):

9.1. Земельный участок частично расположен в границах зоны, площадь земельного участка, покрываемая зоной, составляет 70 кв. м.

10. Охранная зона канализационных сетей (78:31:0001038:7/19):

10.1. Земельный участок частично расположен в границах зоны с особыми условиями использования территории, площадь земельного участка, покрываемая зоной с особыми условиями использования территории, составляет 2 кв. м.

10.2. Строительство в охранных зонах сетей инженерных коммуникаций (или вынос сетей) возможно по согласованию с владельцами этих сетей.

11. Охранная зона канализационных сетей (78:31:0001038:7/20):

11.1. Земельный участок частично расположен в границах зоны с особыми условиями использования территории, площадь земельного участка, покрываемая зоной с особыми условиями использования территории, составляет 73 кв. м.

11.2. Строительство в охранных зонах сетей инженерных коммуникаций (или вынос сетей) возможно по согласованию с владельцами этих сетей.

12. Охранная зона канализационных сетей (78:31:0001038:7/21):

12.1. Земельный участок частично расположен в границах зоны с особыми условиями использования территории, площадь земельного участка, покрываемая зоной с особыми условиями использования территории, составляет 80 кв. м.

12.2. Строительство в охранных зонах сетей инженерных коммуникаций (или вынос сетей) возможно по согласованию с владельцами этих сетей.

13. Охранная зона газораспределительной сети (78:31:0001038:7/22):

13.1. Земельный участок частично расположен в границах зоны с особыми условиями использования территории, площадь земельного участка, покрываемая зоной с особыми условиями использования территории, составляет 35 кв. м.

13.2. Строительство в охранных зонах сетей инженерных коммуникаций (или вынос сетей) возможно по согласованию с владельцами этих сетей.

14. Охранная зона газораспределительной сети (78:31:0001038:7/23):

14.1. Земельный участок частично расположен в границах зоны с особыми условиями использования территории, площадь земельного участка, покрываемая зоной с особыми условиями использования территории, составляет 512 кв. м.

14.2. Строительство в охранных зонах сетей инженерных коммуникаций (или вынос сетей) возможно по согласованию с владельцами этих сетей.

15. Охранная зона водопроводных сетей:

15.1. Земельный участок частично расположен в границах зоны с особыми условиями использования территории.

15.2. Строительство в охранных зонах сетей инженерных коммуникаций (или вынос сетей) возможно по согласованию с владельцами этих сетей.

16. Охранная зона канализационных сетей:

16.1. Земельный участок частично расположен в границах зоны с особыми условиями использования территории..

16.2. Строительство в охранных зонах сетей инженерных коммуникаций (или вынос сетей) возможно по согласованию с владельцами этих сетей.

17. Охранная зона газораспределительной сети:

17.1. Земельный участок частично расположен в границах зоны с особыми условиями использования территории.

17.2. Строительство в охранных зонах сетей инженерных коммуникаций (или вынос сетей)

возможно по согласованию с владельцами этих сетей.

18. Охранная зона подземных кабельных линий электропередачи:

18.1. Земельный участок частично расположен в границах зоны с особыми условиями использования территории.

18.2. Строительство в охранных зонах сетей инженерных коммуникаций (или вынос сетей) возможно по согласованию с владельцами этих сетей.

19. Охранная зона подстанций и других электротехнических сооружений:

19.1. Земельный участок частично расположен в границах зоны с особыми условиями использования территории.

19.2. Строительство в охранных зонах сетей инженерных коммуникаций (или вынос сетей) возможно по согласованию с владельцами этих сетей.

20. Объединенная зона охраны объектов культурного наследия исторически сложившихся центральных районов Санкт-Петербурга: Единая зона регулирования застройки и хозяйственной деятельности объектов культурного наследия Санкт-Петербурга ОЗРЗ-1(31) (далее ОЗРЗ-1):

20.1. Земельный участок полностью расположен в границах зоны с особыми условиями использования территории.

20.2. Ограничения использования земельного участка в границах объединенных зон охраны объектов культурного наследия, расположенных на территории Санкт-Петербурга устанавливаются в соответствии с Законом Санкт-Петербурга от 24.12.2008 №820-7 "О границах объединенных зон охраны объектов культурного наследия, расположенных на территории Санкт-Петербурга, режимах использования земель и требованиях к градостроительным регламентам в границах указанных зон" (далее – Закон);

Режим использования земельного участка в границах объединенных зон охраны объектов культурного наследия установлен в приложении 2 к Закону.

В границах зон охраны действуют общие, а при наличии и специальные требования Режимов.

В случае противоречия между общими и специальными требованиями Режимов приоритет имеют специальные требования.

Соблюдение Режимов является обязательным при осуществлении градостроительной, хозяйственной и иной деятельности. Иные требования к указанной деятельности, установленные действующим законодательством, применяются в части, не противоречащей Режимам.

Общие требования режима использования земель в границах единой зоны регулирования застройки и хозяйственной деятельности ОЗРЗ-1:

1) На территории ОЗРЗ-1 устанавливаются следующие запреты:

1.1. Запрещается размещение объектов, оказывающих негативное воздействие на окружающую среду, I и II категорий в соответствии с Федеральным законом "Об охране окружающей среды".

1.2. Запрещается снос (демонтаж) исторических зданий*.

1.3. Запрет, указанный в пункте 1.2 настоящего раздела Режимов, не распространяется на следующие случаи разборки, демонтажа отдельных строительных конструкций (частей объекта капитального строительства):

разборка, демонтаж отдельных строительных конструкций, аварийное состояние которых установлено в соответствии с требованиями действующих документов по стандартизации (в том числе межгосударственных стандартов);

разборка, демонтаж отдельных строительных конструкций в случае отсутствия технической возможности их сохранения при осуществлении разборки, демонтажа строительных конструкций, аварийное состояние которых установлено в соответствии с требованиями действующих документов по стандартизации (в том числе межгосударственных стандартов);

разборка, демонтаж отдельных строительных конструкций в ходе капитального ремонта, реконструкции исторического здания, влекущих изменение его внешнего облика, допускаемое

Режимами.

Правообладатель земельного участка, на котором располагалось историческое здание, образующее ценную историческую среду кварталов и указанное в приложении 1 к Режимам, обязан осуществить его восстановление в случае полной или частичной утраты исторического здания, произошедшей в том числе в результате разборки, демонтажа отдельных строительных конструкций, аварийное состояние которых было установлено в соответствии с требованиями действующих документов по стандартизации (в том числе межгосударственных стандартов), за исключением случаев разборки, демонтажа строительных конструкций в ходе капитального ремонта, реконструкции исторического здания, допускаемых Режимами.

Правообладатель земельного участка, на котором располагалось историческое здание, формирующее уличный фронт, но не образующее ценную историческую среду кварталов и не указанное в приложении 1 к Режимам, обязан осуществить его восстановление в части внешнего облика, воспринимаемого с открытых городских пространств, в случае полкой или частичной утраты исторического здания, произошедшей в том числе в результате разборки, демонтажа отдельных строительных конструкций, аварийное состояние которых было установлено в соответствии с требованиями действующих документов по стандартизации (в том числе межгосударственных стандартов).

В случае полной или частичной утраты исторического здания, произошедшей в результате разборки, демонтажа отдельных строительных конструкций с нарушением требований режимов, правообладатель земельного участка обязан осуществить его восстановление в части внешнего облика.

Восстановление исторического здания осуществляется после получения положительного заключения государственного органа охраны объектов культурного наследия.

1.4. Запрещается изменение внешнего облика исторических зданий, а также восстановленных объектов исторической застройки, за исключением случаев, предусмотренных в настоящем пункте.

В отношении исторических зданий, а также восстановленных объектов исторической застройки может выполняться:

а) увеличение высоты зданий, формирующих внутриквартальную застройку и визуально не воспринимаемых с открытых городских пространств (за исключением исторических зданий, образующих ценную историческую среду кварталов и указанных в приложении 1 к Режимам), при одновременном соблюдении следующих условий:

высота здания, формирующего внутриквартальную застройку и расположенного в границах композиционно завершенных пространств, указанных в приложении 1 к Режимам, или примыкающего к композиционно завершенным пространствам, указанным в приложении 1 к Режимам, не должна превышать отметку конька крыши здания, формирующего уличный фронт и расположенного перед соответствующим зданием;

высота здания, формирующего внутриквартальную застройку, должна обеспечивать отсутствие его визуального восприятия с открытых городских пространств, за исключением случаев, когда уличный фронт сформирован одноэтажными историческими зданиями;

б) устройство мансард с повышением отметки конька не более чем на 1 м:

на зданиях, формирующих уличный фронт, при условии сохранения конфигурации лицевого ската крыши, размеров и конфигурации исторических проемов, расположенных на лицевом скате крыши, а также исторических проемов, визуально воспринимаемых с открытых городских пространств;

на формирующих внутриквартальную застройку исторических зданиях, образующих ценную историческую среду кварталов и указанных в приложении 1 к Режимам, и(или) зданиях, формирующих внутриквартальную застройку и визуально воспринимаемых с открытых городских пространств, в том числе с частичным изменением конфигурации крыши, при условии сохранения размеров и конфигурации исторических проемов, визуально воспринимаемых с открытых городских пространств;

в) устройство мансард на зданиях, не воспринимаемых с открытых городских пространств, при условии, если соответствующая мансарда не будет восприниматься с открытых городских пространств;

г) перекрытие дворовых пространств, не превышающее существующую отметку конька крыши меньшего из лицевых корпусов, расположенных непосредственно перед соответствующим дворовым пространством (в случае если перекрытие дворовых пространств осуществляется путем устройства скатной конструкции, ее предельная высота не должна превышать существующую отметку конька крыши соответствующего лицевого корпуса более чем на 1 м);

д) локальное изменение архитектурного решения лицевых фасадов после получения положительного заключения государственного органа охраны объектов культурного наследия;

е) изменение дворовых фасадов при условии сохранения их архитектурного решения после получения положительного заключения государственного органа охраны объектов культурного наследия, за исключением случая, если историческое здание образует ценную историческую среду квартала и указано в приложении 1 к Режимам;

ж) локальное изменение дворовых фасадов исторических зданий, образующих ценную историческую среду кварталов и указанных в приложении 1 к Режимам, после получения положительного заключения государственного органа охраны объектов культурного наследия;

з) восстановление утраченных элементов исторического архитектурного решения после получения положительного заключения государственного органа охраны объектов культурного наследия.

1.5. Запрещается устройство оконных, дверных и воротных (арочных) проемов в брандмауэрных стенах, воспринимаемых с открытых городских пространств, за исключением случаев, когда устройство таких проемов предусматривалось историческим архитектурным решением.

1.6. Запрещается размещение на лицевых фасадах инженерного оборудования зданий, а на лицевых фасадах исторических зданий и восстановленных объектов исторической застройки - также антенн и банкоматов.

1.7. Запрещается размещение рекламных и информационных конструкций над открытыми городскими пространствами, а также на крышах зданий, строений, сооружений, за исключением случаев, указанных в приложении 4 к Режимам.

1.8. Запрещается размещение произведений монументального искусства в границах композиционно завершенных пространств, указанных в приложении 1 к Режимам, за исключением восстановления утраченных, а также произведений монументального искусства, перечень которых устанавливается законом Санкт-Петербурга.

2) На территории ОЗРЗ-1 устанавливаются следующие ограничения:

2.1. Строительство, реконструкция зданий, строений, сооружений могут осуществляться при условии обеспечения сохранности примыкающих объектов культурного наследия, выявленных объектов культурного наследия, исторических зданий.

2.2. Ремонт, реконструкция, строительство, допускаемые Режимами, должны предусматривать понижение уровня культурного слоя улиц и дворовых пространств (в пределах, не наносящих ущерба существующей застройке и археологическому слою), восстановление цоколей, отмосток и мощения с дренированием грунта, а также водоотвод от соответствующего здания, строения, сооружения.

Ремонт лицевых фасадов исторических зданий должен предусматривать устранение диссонирующих элементов фасада.

2.3. Устройство мансард на расположенных в границах композиционно завершенных пространств, указанных в приложении 1 к Режимам, или примыкающих к ним зданиях, формирующих уличный фронт и не являющихся историческими зданиями и восстановленными объектами исторической застройки, может осуществляться при условии сохранения конфигурации лицевого ската крыши. Повышение отметки конька на 1 м не является изменением конфигурации крыши по смыслу настоящего пункта.

Устройство мансард на указанных зданиях с плоской крышей может осуществляться при условии устройства лицевого ската с углом наклона не более 30 градусов.

2.4. Строительство зданий, строений, сооружений, а также реконструкция зданий, строений,

сооружений, не являющихся историческими зданиями и восстановленными объектами исторической застройки, может осуществляться с учетом специальных требований, установленных Режимом для соответствующего квартала, но не выше:

а) для уличного фронта максимальная высота рассчитывается с учетом высот меньшего по высоте и большего по высоте из ближайших формирующих уличный фронт соответствующего квартала (уличные фронты, в случае если строящееся, реконструируемое здание, строение, сооружение выходят на несколько улиц) исторических зданий, восстановленных объектов исторической застройки, зданий, являющихся объектами (выявленными объектами) культурного наследия, по следующей формуле:

$$H = (I - h) \times 0,65 + h$$
 (где "H" - рассчитываемая высота здания, строения сооружения (его элемента); "I" - высота большего по высоте из ближайших зданий (его элемента); "h" - высота меньшего по высоте из ближайших зданий (его элемента);

б) для внутриквартальной застройки:

высота объектов капитального строительства, расположенных в границах композиционно завершенных пространств, указанных в приложении 1 к Режимам, или примыкающих к композиционно завершенным пространствам, указанным в приложении 1 к Режимам, не должна превышать отметку конька крыши здания, формирующего уличный фронт и расположенного перед соответствующим объектом капитального строительства (при этом соответствующий объект капитального строительства не должен визуальнo восприниматься с открытых городских пространств), за исключением случаев, когда уличный фронт сформирован одноэтажными историческими зданиями;

высота иных объектов капитального строительства должна обеспечивать отсутствие их визуального восприятия с открытых городских пространств, за исключением случаев, когда уличный фронт сформирован одноэтажными историческими зданиями.

Высотные ограничения, предусмотренные настоящим пунктом для зданий, формирующих уличный фронт, которые расположены более чем на 1/3 глубины квартала, распространяются на части соответствующих зданий, расположенных в пределах 1/3 глубины квартала (в отношении частей указанных зданий, расположенных более чем на 1/3 глубины квартала, действуют высотные ограничения для внутриквартальной застройки).

2.5. Строительство, реконструкция зданий, строений и сооружений, а также капитальный ремонт исторических зданий, допускаемые Режимом, осуществляются после получения положительного заключения государственного органа охраны объектов культурного наследия.

2.6. Параметры временных (некапитальных) строений, сооружений, размещаемых в границах композиционно завершенных пространств, указанных в приложении 1 к Режимам (за исключением подземных временных строений, сооружений, не имеющих элементов, расположенных над поверхностью земли), не должны превышать следующих значений:

площадь - 40 кв. м для летних кафе и 6 кв. м для иных объектов;

высота - 3,5 м.

Ограничения, установленные в настоящем пункте, не распространяются на случаи установки временных (некапитальных) строений, сооружений на срок проведения публичных мероприятий. В этих случаях установка временных (некапитальных) строений, сооружений осуществляется после получения положительного заключения государственного органа охраны объектов культурного наследия.

2.7. Параметры формата рекламного (информационного) поля отдельно стоящих рекламных и информационных конструкций, за исключением рекламных и информационных тумб, не должны превышать следующих значений:

ширина - 1,8 м;

высота - 1,8 м.

Параметры формата рекламного (информационного) поля рекламных и информационных тумб не должны превышать следующих значений:

ширина - 1,4 м;

высота - 3 м.

2.8. Рекламные и информационные конструкции могут размещаться на фасадах исторических зданий и восстановленных объектов исторической застройки при условии сохранения

характеристик исторической среды, указанных в приложении 1 к Режимам, а также соблюдения требований, указанных в пункте 2.9 настоящего раздела Режимов.

2.9. Требования к рекламным и информационным конструкциям, размещаемым на фасадах исторических зданий и восстановленных объектов исторической застройки:

а) суммарная площадь всех рекламных и информационных конструкций на фасаде должна составлять не более 10 кв. м;

б) информационное поле настенных и отнесенных вывесок, настенных указателей информационных конструкций должно выполняться из отдельных элементов (букв, обозначений, декоративных элементов и т.д.) без использования непрозрачной основы (фоновой подложки) для крепления отдельных элементов вывески и не должно нарушать архитектурного решения соответствующего здания, строения, сооружения;

в) выступ внешнего края консольной вывески и блочного консольного указателя от стены не должен превышать 1 м; габаритный размер блочного консольного указателя по высоте - не более 1,5 м; размещение блочных консольных указателей над другими блочными консольными указателями, над консольными вывесками, а также на расстоянии менее 5 м от них не допускается;

г) вывески в витринах не должны нарушать прозрачность остекления соответствующих витрин; не допускаются окраска и покрытие декоративными пленками всей поверхности остекления витрины, замена остекления световыми коробами, установка световых коробов и планшетов, содержащих сведения информационного характера, перед остеклением витрины со стороны улицы.

2.10. Размещение отдельно стоящих рекламных и информационных конструкций в границах композиционно завершенных пространств, указанных в приложении 1 к Режимам, осуществляется после получения положительного заключения государственного органа охраны объектов культурного наследия.

2.11. Установка в границах композиционно завершенных пространств, указанных в приложении 1 к Режимам, малых архитектурных форм стационарного размещения, опор освещения, опор дорожных знаков осуществляется после получения положительного заключения государственного органа охраны объектов культурного наследия.

2.12. Работы по ремонту, замене и(или) восстановлению мощения в границах композиционно завершенных пространств, указанных в приложении 1 к Режимам, производятся после получения положительного заключения государственного органа охраны объектов культурного наследия.

2.13. Ограничения по высоте устанавливаются в соответствии со схемой приложения 2 к Режимам при условии соблюдения запретов (ограничений), установленных Режимами.

Максимальная высота зданий, строений, сооружений – 22/26(34)/26(29) метров:

22 – высота уличного фронта до венчающего карниза;

26 – высота уличного фронта до конька (плоской кровли);

(34) – высота уличного фронта до наивысшей точки (с учетом акцента);

26 – высота внутриквартальной застройки;

(29) – высота внутриквартальной застройки до наивысшей точки (с учетом акцента).

(*) Историческое здание - здание, строение, сооружение, не являющееся объектом (выявленным объектом) культурного наследия, относящееся к следующим историческим периодам: в зонах охраны объектов культурного наследия, расположенных в исторически сложившихся центральных районах Санкт-Петербурга, а также в Невском районе Санкт-Петербурга, - построенное до 1917 года (здесь и далее год постройки включительно); в зонах охраны объектов культурного наследия, расположенных за пределами исторически сложившихся центральных районов Санкт-Петербурга (за исключением Невского района Санкт-Петербурга), - построенное до 1957 года, деревянное 1-2-этажное здание, строение, сооружение - построенное до 1917 года (год постройки определяется в соответствии с учетно-технической документацией об объектах государственного технического учета и технической инвентаризации).

Специальные требования режима в ОЗРЗ-1:

При осуществлении градостроительной, хозяйственной и иной деятельности запрещается:

1. Изменение исторически сложившегося межевания, указанного в приложении 1 к настоящим режимам использования земель.

2. Изменение модуля лицевых фасадов в случае объединения двух и более земельных участков.

3. Изменение устойчивых характеристик историко-градостроительной среды, к которым в том числе относятся:

исторически сложившиеся линии застройки кварталов;

тип организации уличного фронта - лицевыми фасадами, ориентированными фронтально к линии застройки;

тип застройки - брендмауэрная периметральная с разрывами (въезды на внутриквартальную территорию, озелененные пространства);

тип организации дворовых пространств - замкнутые, соединенные с улицами проездными арками;

силуэт застройки уличного фронта с преобладанием горизонтальных линий, активная роль высотных акцентов;

превышение уличного фронта над внутриквартальной застройкой;

сочетание в пределах уличного фронта однородной по стилистическим и высотным характеристикам застройки второй половины XIX века;

активная роль элементов исторического озеленения, в том числе сохранившихся аллеиных посадок, массивов насаждений, в формировании композиции улиц.

4. Изменение традиционных приемов в архитектурном решении лицевых корпусов, к которым в том числе относятся:

традиционная форма оконных проемов (в том числе прямоугольная, прямоугольная с полуциркульным, лучковым завершением);

соотношение остекленных и глухих поверхностей лицевых фасадов в пределах 30% поверхности фасадов, применение светопрозрачного стекла, исключающего зеркальный эффект со стороны лицевого фасада;

скатные крыши со стороны лицевого фасада (с углом наклона лицевого ската не менее 20 градусов и не более 45 градусов для вновь строящихся зданий с расположением линии конька не глубже 9 м от линии лицевого фасада), устройство аттиков и балюстрад над карнизами зданий;

мансарды в отдельных зданиях, устроенные на принципах стилистического соответствия конфигурации крыши, расположения и формы проемов архитектурному решению лицевого фасада данного исторического здания;

традиционные для архитектуры Санкт-Петербурга второй половины XIX - начала XX века цветовые сочетания в отделке фасадов, оконных, дверных заполнений, включая соблюдение принципа выделения элементов архитектурного декора при окраске фасада в два цвета.

5. Использование в отделке лицевых фасадов и при устройстве кровли современных материалов, за исключением традиционных для данного исторически сложившегося квартала (лицевой кирпич, штукатурка, природный неполированный камень, материал кровли - металл).

6. Установка по уличному фронту непрозрачных конструкций ограждений, за исключением случаев восстановления исторических ограждений.

21. Территория предварительных археологических разведок ЗА 2 (далее - ЗА 2):

21.1. Земельный участок полностью расположен в границах зоны.

21.2. Ограничения использования земельного участка устанавливаются в соответствии с Законом Санкт-Петербурга от 24.12.2008 №820-7 "О границах объединенных зон охраны объектов культурного наследия, расположенных на территории Санкт-Петербурга, режимах использования земель и требованиях к градостроительным регламентам в границах указанных зон".

Для территории предварительных археологических разведок устанавливаются специальные ограничения.

Для ЗА 2 - работы, связанные с углублением в грунт более 0,5 м (в том числе новое

строительство, реконструкция и капитальный ремонт, прокладка и ремонт инженерных (дренажных) коммуникаций и сооружений, предполагающие выемку грунта, инженерные изыскания, благоустройство территории), производятся только при условии проведения предварительных археологических разведок, обеспечивающих выявление объектов археологического наследия на территории производства работ. Решение об отсутствии необходимости проведения предварительных археологических разведок в ЗА 2 принимается в соответствии с заключением государственного органа охраны объектов культурного наследия.

6. Информация о границах зон с особыми условиями использования территорий, если земельный участок полностью или частично расположен в границах таких зон:

Наименование зоны с особыми условиями использования территории с указанием объекта, в отношении которого установлена такая зона	Перечень координат характерных точек в системе координат, используемой для ведения Единого государственного реестра недвижимости		
	Обозначение (номер) характерной точки	X	Y
Зона регулирования застройки и хозяйственной деятельности (78:31:0001038:7/9)	1-23	см. таблицу координат	см. таблицу координат
Охранная зона водопроводных сетей (78:31:0001038:7/10)	1-8	см. таблицу координат	см. таблицу координат
Охранная зона водопроводных сетей (78:31:0001038:7/11)	1-10	см. таблицу координат	см. таблицу координат
Охранная зона тепловых сетей (78:31:0001038:7/12)	1-40	см. таблицу координат	см. таблицу координат
Охранная зона тепловых сетей (78:31:0001038:7/13)	1-6	см. таблицу координат	см. таблицу координат
Охранная зона сетей связи и сооружений связи (78:31:0001038:7/14)	1-14	см. таблицу координат	см. таблицу координат
Охранная зона сетей связи и сооружений связи (78:31:0001038:7/15)	1-11	см. таблицу координат	см. таблицу координат
Охранная зона сетей связи и сооружений связи (78:31:0001038:7/16)	1-8	см. таблицу координат	см. таблицу координат
Право прохода и проезда (78:31:0001038:7/17)	1-21	см. таблицу координат	см. таблицу координат
Охранная зона канализационных сетей (78:31:0001038:7/19)	1-6	см. таблицу координат	см. таблицу координат
Охранная зона канализационных сетей (78:31:0001038:7/20)	1-23	см. таблицу координат	см. таблицу координат
Охранная зона канализационных сетей (78:31:0001038:7/21)	1-21	см. таблицу координат	см. таблицу координат
Охранная зона газораспределительной сети (78:31:0001038:7/22)	1-16	см. таблицу координат	см. таблицу координат
Охранная зона газораспределительной сети (78:31:0001038:7/23)	1-73	см. таблицу координат	см. таблицу координат
Охранная зона водопроводных сетей	-	-	-
Охранная зона канализационных сетей	-	-	-
Охранная зона газораспределительной сети	-	-	-
Охранная зона подземных кабельных линий электропередачи	-	-	-
Охранная зона подстанций и других	-	-	-

электротехнических сооружений			
Объединенная зона охраны объектов культурного наследия исторически сложившихся центральных районов Санкт-Петербурга: Единая зона регулирования застройки и хозяйственной деятельности объектов культурного наследия Санкт-Петербурга ОЗРЗ-1(31)	-	-	-
Территория предварительных археологических разведок ЗА 2	-	-	-

7. Информация о границах публичных сервитутов

Информация отсутствует

8. Номер и (или) наименование элемента планировочной структуры, в границах которого расположен земельный участок

-

9. Информация о возможности подключения (технологического присоединения) объектов капитального строительства к сетям инженерно-технического обеспечения (за исключением сетей электроснабжения), определяемая с учетом программ комплексного развития систем коммунальной инфраструктуры поселения, муниципального округа, городского округа (при их наличии), в состав которой входят сведения о максимальной нагрузке в возможных точках подключения (технологического присоединения) к таким сетям, а также сведения об организации, представившей данную информацию

АО "Теплосеть Санкт-Петербурга", информация о возможности подключения объекта капитального строительства к системе теплоснабжения от 25.01.2023 №ЦТП/115/3-2:

Объект капитального строительства, планируемый к строительству или реконструкции на земельном участке по адресу: Санкт-Петербург, Виленский переулок, дом 19, литера А, кадастровый номер 78:31:0001038:7.

1. Объект капитального строительства может быть подключен к ЭС-2 ЦТЭЦ ПАО«ТГК-1».
2. Срок подключения объекта капитального строительства к системе теплоснабжения АО «Теплосеть Санкт-Петербурга» составляет от 18 до 36 месяцев, окончательный срок определяется на стадии заключения Договора на подключение.
3. Точка подключения объекта: на границе земельного участка подключаемого объекта.
4. Максимальная тепловая нагрузка объекта определяется на стадии заключения Договора на подключение.

Договор на подключение будет подготовлен при поступлении от заявителя (согласно п. 22 Постановления Правительства РФ от 30.11.2021 г. №2115) заявки на заключение договора на подключение объекта капитального строительства. К заявке на заключение договора на подключение должны быть приложены документы в соответствии с п. 35, п. 36 Правил подключения (технологического присоединения) к системам теплоснабжения, включая правила недискриминационного доступа к услугам по подключению (технологическому присоединению) к системам теплоснабжения, утвержденных Постановлением Правительства РФ от 30.11.2021 г. №2115.

Одновременно сообщая, что в соответствии с п. 12 «Правил подключения (технологического присоединения) к системам теплоснабжения, включая правила недискриминационного доступа к услугам по подключению (технологическому присоединению) к системам теплоснабжения», утвержденных Постановлением Правительства РФ от 30.11.2021 г. №2115 обязательства АО «Теплосеть Санкт-Петербурга» по обеспечению подключения объекта капитального строительства к сетям инженерно-технического обеспечения прекращаются в случае, если в течение 4 месяцев с даты выдачи информации о возможности подключения

заявитель не обратится с заявкой на заключение Договора о подключении (за исключением предоставления информации для целей выдачи градостроительного плана земельного участка).

ГУП "Водоканал Санкт-Петербурга", информация о возможности подключения (технологического присоединения) планируемого к строительству или реконструкции объекта капитального строительства к сетям водоснабжения, водоотведения от 26.01.2023 №ИСХ-00789/48:

Водоснабжение: подача воды питьевого качества из централизованной системы холодного водоснабжения (максимальная подключаемая нагрузка) общим расходом 1,31 куб. м/час (31,45 куб. м/сут), а также на нужды пожаротушения (в том числе из резервуаров запаса воды с установкой их на территории земельного участка заказчика в случае необходимости), возможна;

Точка подключения на границе участка.

Водоотведение: сброс бытовых сточных вод (максимальная подключаемая нагрузка) общим расходом 1,02 куб. м/час (24,45 куб. м/сут), а также поверхностных сточных вод с кровли и прилегающей территории и дренажных вод (максимальная подключаемая нагрузка) расходом 1,633 куб. м/час в сети общесплавной канализации возможен;

Точка подключения на границе участка.

10. Реквизиты нормативных правовых актов субъекта Российской Федерации, муниципальных правовых актов, устанавливающих требования к благоустройству территории

Закон Санкт-Петербурга «О благоустройстве в Санкт-Петербурге» от 25.12.2015 №891-180.

11. Информация о красных линиях:

Обозначение (номер) характерной точки	Перечень координат характерных точек в системе координат, используемой для ведения Единого государственного реестра недвижимости	
	X	Y
-	-	-

Сведения о характерных точках границы земельного участка.

Обозначение (номер) характерной точки	Перечень координат характерных точек в системе координат, используемой для ведения Единого государственного реестра недвижимости	
	X	Y
1	94751.62	116683.33
2	94752.68	116683.35
3	94750.67	116771.91
4	94750.57	116772.85
5	94750.34	116773.76
6	94749.95	116774.63
7	94749.44	116775.42
8	94748.8	116776.12
9	94748.06	116776.71
10	94747.24	116777.17
11	94746.35	116777.5
12	94745.42	116777.68
13	94744.48	116777.71
14	94743.54	116777.59
15	94742.64	116777.33
16	94740.53	116776.56
17	94742.68	116770.69
18	94737.52	116768.8
19	94735.36	116774.69
20	94692.46	116759.14
21	94693.76	116704.71
22	94694.02	116691.69
23	94693.97	116681.64
1	94751.62	116683.33

Сведения о характерных точках границы части (частей) земельного участка
Учетный номер части: 78:31:0001038:7/9

1	94751.62	116683.33
2	94752.68	116683.35
3	94750.67	116771.91
4	94750.57	116772.85
5	94750.34	116773.76
6	94749.95	116774.63
7	94749.44	116775.42
8	94748.8	116776.12
9	94748.06	116776.71
10	94747.24	116777.17
11	94746.35	116777.5
12	94745.42	116777.68
13	94744.48	116777.71
14	94743.54	116777.59
15	94742.64	116777.33
16	94740.53	116776.56
17	94742.68	116770.69

18	94737.52	116768.8
19	94735.36	116774.69
20	94692.46	116759.14
21	94693.76	116704.71
22	94694.02	116691.69
23	94693.97	116681.64
1	94751.62	116683.33

Сведения о характерных точках границы части (частей) земельного участка
Учетный номер части: 78:31:0001038:7/10

1	94752.28	116701.15
2	94734.66	116701.02
3	94734.72	116698.21
4	94734.43	116698.2
5	94734.52	116692.73
6	94734.22	116692.72
7	94734.28	116691.02
8	94752.5	116691.15
1	94752.28	116701.15

Сведения о характерных точках границы части (частей) земельного участка
Учетный номер части: 78:31:0001038:7/11

1	94716.21	116754.41
2	94724.49	116754.63
3	94724.4	116755.36
4	94724.22	116756.09
5	94719.2	116768.83
6	94709.79	116765.42
7	94714.83	116752.65
8	94715.2	116751.88
9	94715.7	116751.19
10	94716.33	116750.61
1	94716.21	116754.41

Сведения о характерных точках границы части (частей) земельного участка
Учетный номер части: 78:31:0001038:7/12

1	94750.86	116763.6
2	94748.28	116763.57
3	94746.85	116767.95
4	94747.22	116768.63
5	94747.48	116769.36
6	94747.64	116770.12
7	94747.67	116770.89
8	94747.58	116771.67
9	94747.38	116772.42
10	94746.6	116774.63
11	94749.31	116775.59
12	94748.66	116776.24
13	94747.93	116776.8
14	94747.12	116777.23
15	94746.25	116777.53

16	94745.35	116777.69
17	94744.43	116777.71
18	94743.52	116777.59
19	94742.64	116777.33
20	94740.53	116776.56
21	94742.68	116770.69
22	94737.52	116768.8
23	94735.36	116774.69
24	94718.79	116768.68
25	94721.86	116761.39
26	94720.54	116754.52
27	94731.11	116754.8
28	94732.8	116763.52
29	94735.26	116764.34
30	94735.83	116764.09
31	94736.44	116763.92
32	94739.14	116755.98
33	94739.49	116755.17
34	94739.98	116754.43
35	94740.6	116753.8
36	94741.32	116753.28
37	94742.11	116752.89
38	94742.96	116752.66
39	94743.85	116752.58
40	94751.11	116752.55
1	94750.86	116763.6

Сведения о характерных точках границы части (частей) земельного участка
Учетный номер части: 78:31:0001038:7/13

1	94702.72	116762.71
2	94706.03	116763.85
3	94706.69	116764.14
4	94707.31	116764.52
5	94701.61	116762.46
6	94702.17	116762.54
1	94702.72	116762.71

Сведения о характерных точках границы части (частей) земельного участка
Учетный номер части: 78:31:0001038:7/14

1	94751.62	116683.33
2	94752.68	116683.35
3	94750.67	116771.91
4	94750.58	116772.83
5	94750.35	116773.73
6	94749.98	116774.58
7	94749.48	116775.36
8	94748.87	116776.06
9	94749.31	116749.97
10	94749.31	116749.8
11	94750.89	116684.19
12	94750.38	116683.89

13	94750.08	116683.62
14	94749.89	116683.28
1	94751.62	116683.33

Сведения о характерных точках границы части (частей) земельного участка
Учетный номер части: 78:31:0001038:7/15

1	94741.77	116775.2
2	94742.06	116775.24
3	94742.35	116775.33
4	94747.24	116777.18
5	94746.35	116777.5
6	94745.42	116777.69
7	94744.48	116777.72
8	94743.54	116777.6
9	94742.64	116777.33
10	94740.53	116776.56
11	94741.04	116775.16
1	94741.77	116775.2

Сведения о характерных точках границы части (частей) земельного участка
Учетный номер части: 78:31:0001038:7/16

1	94731.31	116771.64
2	94735.86	116773.31
3	94735.36	116774.69
4	94729.36	116772.51
5	94729.63	116772.15
6	94729.99	116771.87
7	94730.41	116771.68
8	94730.85	116771.6
1	94731.31	116771.64

Сведения о характерных точках границы части (частей) земельного участка
Учетный номер части: 78:31:0001038:7/17

1	94750.03	116760.71
2	94750.12	116761.23
3	94750.91	116761.24
4	94750.83	116764.88
5	94748.53	116764.88
6	94748.45	116765.8
7	94743.81	116765.4
8	94743.32	116770.93
9	94742.68	116770.69
10	94739.15	116769.38
11	94739.41	116765.63
12	94739.52	116764.77
13	94739.77	116763.94
14	94740.14	116763.16
15	94740.62	116762.44
16	94741.21	116761.8
17	94741.88	116761.27
18	94742.63	116760.84

19	94743.44	116760.52
20	94744.28	116760.34
21	94745.15	116760.29
1	94750.03	116760.71

Сведения о характерных точках границы части (частей) земельного участка

Учетный номер части: 78:31:0001038:7/19

1	94692.48	116758.3
2	94693.18	116758.58
3	94693.84	116758.98
4	94694.43	116759.46
5	94694.94	116760.04
6	94692.46	116759.14
1	94692.48	116758.3

Сведения о характерных точках границы части (частей) земельного участка

Учетный номер части: 78:31:0001038:7/20

1	94752.26	116701.84
2	94751.39	116702.06
3	94750.51	116702.15
4	94749.21	116702.15
5	94748.33	116702.07
6	94747.48	116701.84
7	94746.68	116701.46
8	94745.97	116700.96
9	94745.35	116700.33
10	94744.85	116699.6
11	94744.49	116698.8
12	94744.27	116697.95
13	94744.2	116697.07
14	94744.29	116696.2
15	94744.54	116695.35
16	94744.92	116694.56
17	94745.44	116693.85
18	94746.07	116693.24
19	94746.81	116692.76
20	94747.61	116692.4
21	94748.47	116692.2
22	94749.35	116692.15
23	94752.52	116690.6
1	94752.26	116701.84

Сведения о характерных точках границы части (частей) земельного участка

Учетный номер части: 78:31:0001038:7/21

1	94750.97	116758.66
2	94747.78	116759.13
3	94746.9	116759.18
4	94746.04	116759.07
5	94745.2	116758.82
6	94744.42	116758.43
7	94743.72	116757.91

8	94743.13	116757.27
9	94742.65	116756.55
10	94742.3	116755.74
11	94742.1	116754.9
12	94742.05	116754.02
13	94742.16	116753.16
14	94742.41	116752.32
15	94742.8	116751.54
16	94743.32	116750.85
17	94743.96	116750.25
18	94744.68	116749.77
19	94745.49	116749.43
20	94746.34	116749.23
21	94751.2	116748.53
1	94750.97	116758.66

Сведения о характерных точках границы части (частей) земельного участка
Учетный номер части: 78:31:0001038:7/22

1	94750.54	116697.44
2	94752.36	116697.44
3	94752.27	116701.44
4	94750.49	116701.44
5	94745.09	116701.31
6	94744.53	116701.2
7	94744.03	116700.95
8	94743.62	116700.56
9	94743.33	116700.08
10	94743.19	116699.54
11	94743.2	116698.98
12	94743.37	116698.44
13	94743.68	116697.97
14	94744.11	116697.61
15	94744.63	116697.38
16	94745.19	116697.31
1	94750.54	116697.44

Сведения о характерных точках границы части (частей) земельного участка
Учетный номер части: 78:31:0001038:7/23

1	94702.73	116689.61
2	94703.24	116689.69
3	94703.72	116689.9
4	94704.12	116690.22
5	94704.43	116690.64
6	94704.62	116691.13
7	94704.68	116691.65
8	94704.66	116692.38
9	94711.64	116692.6
10	94712.14	116692.68
11	94712.62	116692.89
12	94713.02	116693.21
13	94713.32	116693.62

14	94713.51	116694.1
15	94713.58	116694.62
16	94713.4	116708.64
17	94713.04	116722.65
18	94715.23	116722.73
19	94715.73	116722.81
20	94716.21	116723.02
21	94716.61	116723.34
22	94716.92	116723.76
23	94715.69	116723.73
24	94715.43	116723.79
25	94715.24	116723.98
26	94715.18	116724.24
27	94715.09	116726.72
28	94712.29	116726.63
29	94711.28	116728.99
30	94712.34	116754.57
31	94711.86	116759.13
32	94723.17	116760.63
33	94737.16	116759.22
34	94737.58	116759.23
35	94745.69	116760.14
36	94746.58	116760.12
37	94746.88	116760.13
38	94749	116760.4
39	94750.93	116760.42
40	94750.84	116764.41
41	94748.74	116764.39
42	94746.54	116764.12
43	94745.67	116764.15
44	94745.38	116764.13
45	94737.35	116763.23
46	94723.34	116764.64
47	94722.87	116764.63
48	94709.41	116762.84
49	94708.91	116762.7
50	94708.46	116762.45
51	94708.1	116762.08
52	94707.83	116761.64
53	94707.69	116761.15
54	94707.68	116760.64
55	94708.34	116754.44
56	94707.27	116728.71
57	94707.3	116728.26
58	94707.43	116727.84
59	94709	116724.15
60	94709.4	116708.56
61	94709.47	116702.64
62	94703.72	116702.53
63	94703.27	116702.8
64	94702.77	116702.94

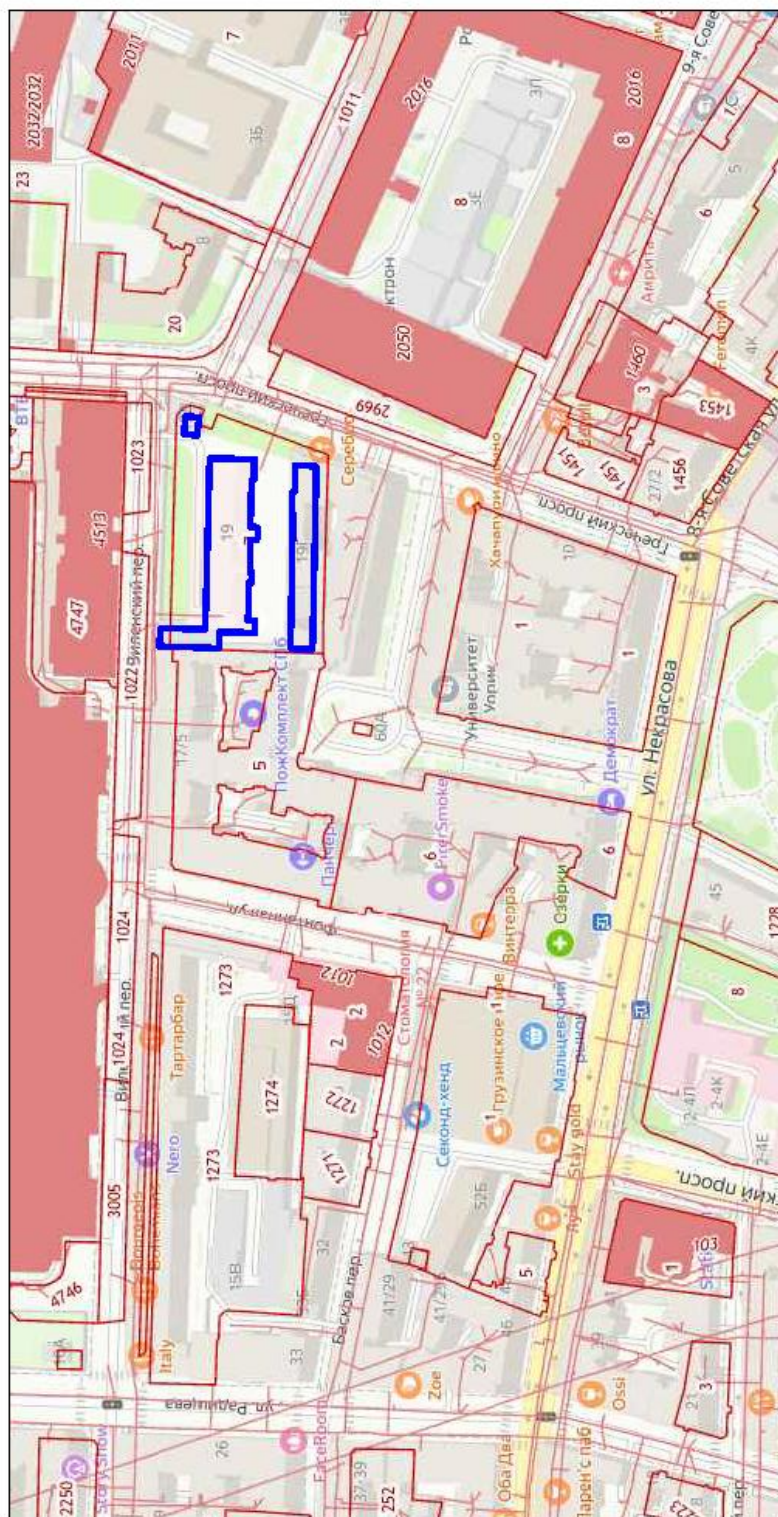
65	94702.26	116702.95
66	94702.39	116698.05
67	94702.9	116698.08
68	94703.38	116698.25
69	94703.81	116698.54
70	94709.53	116698.64
71	94709.56	116696.53
72	94702.43	116696.31
73	94702.6	116689.61
1	94702.73	116689.61

по результатам ГОСУДАРСТВЕННОЙ ИСТОРИКО-КУЛЬТУРНОЙ ЭКСПЕРТИЗЫ раздела документации, обосновывающего меры по обеспечению сохранности объекта культурного наследия регионального значения «Жилой комплекс Первого Бассейного товарищества квартирохозяев с территорией и оградами по ул. Некрасова и Греческому пр.» (Санкт–Петербург, ул. Некрасова, д. 58, лит. А, ул. Некрасова, д. 60, лит. А, Греческий пр., д. 12, лит. А, Виленский пер., д. 17/5, лит. А), при проведении земляных, строительных, мелиоративных, хозяйственных работ, указанных в статье 30 Федерального закона от 25.06.2002 №73-ФЗ «Об объектах культурного наследия (памятниках истории и культуры) народов Российской Федерации», работ по использованию лесов и иных работ:

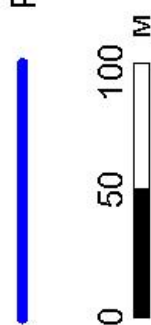
«Раздел по обеспечению сохранности объекта культурного наследия регионального значения «Жилой комплекс Первого Бассейного товарищества квартирохозяев с территорией и оградами по ул. Некрасова и Греческому пр.» по адресу: Санкт–Петербург, ул. Некрасова, д. 58, лит. А, ул. Некрасова, д. 60, лит. А, Греческий пр., д. 12, лит. А, Виленский пер., д. 17/5, лит. А, при реализации проектного решения: «Реконструкция зданий, расположенных на земельном участке по адресу: Санкт-Петербург, Виленский переулок, дом 19, литера А, для размещения Государственной жилищной инспекции Санкт-Петербурга»». ООО «Центр Инженерных Изысканий В Строительстве», 114-ОК23-01-СОКН, 2024г.

Схема проектируемого объекта «Реконструкция зданий, расположенных на земельном участке по адресу: Санкт-Петербург, Виленский переулок, дом 19, литера А, для размещения Государственной жилищной инспекции Санкт-Петербурга».

Публичная кадастровая карта



Реконструируемые здания



по результатам ГОСУДАРСТВЕННОЙ ИСТОРИКО-КУЛЬТУРНОЙ ЭКСПЕРТИЗЫ раздела документации, обосновывающего меры по обеспечению сохранности объекта культурного наследия регионального значения «Жилой комплекс Первого Бассейного товарищества квартирохозяев с территорией и оградами по ул. Некрасова и Греческому пр.» (Санкт–Петербург, ул. Некрасова, д. 58, лит. А, ул. Некрасова, д. 60, лит. А, Греческий пр., д. 12, лит. А, Виленский пер., д. 17/5, лит. А), при проведении земляных, строительных, мелиоративных, хозяйственных работ, указанных в статье 30 Федерального закона от 25.06.2002 №73-ФЗ «Об объектах культурного наследия (памятниках истории и культуры) народов Российской Федерации», работ по использованию лесов и иных работ:

«Раздел по обеспечению сохранности объекта культурного наследия регионального значения «Жилой комплекс Первого Бассейного товарищества квартирохозяев с территорией и оградами по ул. Некрасова и Греческому пр.» по адресу: Санкт–Петербург, ул. Некрасова, д. 58, лит. А, ул. Некрасова, д. 60, лит. А, Греческий пр., д. 12, лит. А, Виленский пер., д. 17/5, лит. А, при реализации проектного решения: «Реконструкция зданий, расположенных на земельном участке по адресу: Санкт-Петербург, Виленский переулок, дом 19, литера А, для размещения Государственной жилищной инспекции Санкт-Петербурга»». ООО «Центр Инженерных Изысканий В Строительстве», 114-ОК23-01-СОКН, 2024г.

Фиднал публично-правовой компании "Роскадастр" по Санкт-Петербургу
полное наименование органа регистрации прав
 Выписка из Единого государственного реестра недвижимости об объекте недвижимости

Сведения о характеристиках объекта недвижимости

На основании запроса от 19.07.2023, поступившего на рассмотрение 19.07.2023, сообщаем, что согласно записям Единого государственного реестра недвижимости:

Раздел 1 Лист 1

Земельный участок вид объекта недвижимости	
Лист № 1 раздела 1	Всего листов раздела 1: 3
Всего разделов: 8	
Всего листов выписки: 44	
19.07.2023г. № КУВИ-001/2023-165935025	
Кадастровый номер:	78:31:0001038:7
Номер кадастрового квартала:	78:31:0001038
Дата присвоения кадастрового номера:	02.03.2011
Ранее присвоенный государственный учетный номер:	данные отсутствуют
Местоположение:	г.Санкт-Петербург, Виленский переулок, дом 19, литера А
Площадь:	5047 +/- 25
Кадастровая стоимость, руб.:	46529452.8
Кадастровые номера расположенных в пределах земельного участка объектов недвижимости:	78:31:0000000:3082, 78:31:0001038:2003, 78:31:0001038:2005, 78:31:0001038:2006
Кадастровые номера объектов недвижимости, из которых образован объект недвижимости:	данные отсутствуют
Кадастровые номера образованных объектов недвижимости:	данные отсутствуют
Категория земель:	Земли населенных пунктов
Виды разрешенного использования:	Государственное управление
Сведения о кадастровом инженере:	данные отсутствуют
Сведения о лесах, водных объектах и об иных природных объектах, расположенных в пределах земельного участка:	данные отсутствуют
Сведения о том, что земельный участок полностью расположен в границах зоны с особыми условиями использования территории, территории объекта культурного наследия, публичного сервитута:	данные отсутствуют
Сведения о том, что земельный участок расположен в границах особой экономической зоны, территории опережающего социально-экономического развития, зоны территориального развития в Российской Федерации, игровой зоны:	данные отсутствуют

полное наименование должности	 ДОКУМЕНТ ПОДПИСАН ЭЛЕКТРОННОЙ ПОДПИСЬЮ <small>Сертификат: 3094B7974B3САВЕ1F07A347CFAD6FA78</small> <small>Выдано: ФЕДЕРАЛЬНАЯ СЛУЖБА ГОСУДАРСТВЕННОЙ РЕГИСТРАЦИИ, КАДАСТРА И КАРТОГРАФИИ</small> <small>Действителен: с 17.05.2022 по 10.08.2023</small>	инициалы, фамилия

Лист 2

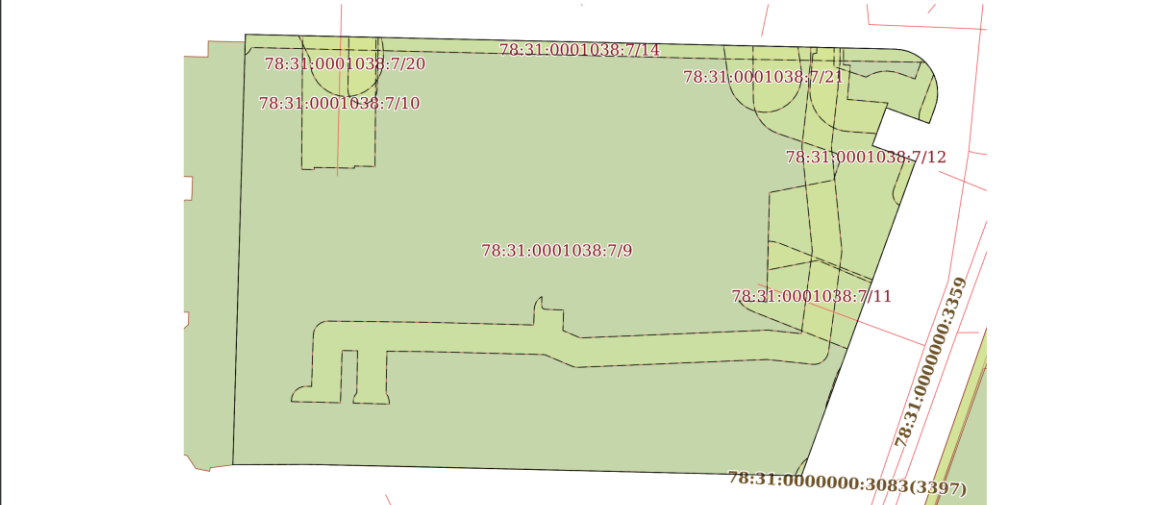
Земельный участок вид объекта недвижимости	
Лист № 2 раздела 1	Всего листов раздела 1: 3
Всего разделов: 8	
Всего листов выписки: 44	
19.07.2023г. № КУВИ-001/2023-165935025	
Кадастровый номер:	78:31:0001038:7
Сведения о том, что земельный участок расположен в границах особо охраняемой природной территории, охотничьих угодий, лесничеств:	данные отсутствуют
Сведения о результатах проведения государственного земельного надзора:	данные отсутствуют
Сведения о расположении земельного участка в границах территории, в отношении которой утвержден проект межевания территории:	данные отсутствуют
Условный номер земельного участка:	данные отсутствуют
Сведения о принятии акта и (или) заключении договора, предусматривающих предоставление в соответствии с земельным законодательством исполнительным органом государственной власти или органом местного самоуправления, находящегося в государственной или муниципальной собственности земельного участка для строительства наемного дома социального использования или наемного дома коммерческого использования:	данные отсутствуют
Сведения о том, что земельный участок или земельные участки образованы на основании решения об изъятии земельного участка и (или) расположенного на нем объекта недвижимости для государственных или муниципальных нужд:	данные отсутствуют
Сведения о том, что земельный участок образован из земель земельного участка, государственная собственность на которые не разграничена:	данные отсутствуют
Сведения о наличии земельного спора о местоположении границ земельных участков:	данные отсутствуют
Статус записи об объекте недвижимости:	Сведения об объекте недвижимости имеют статус "актуальные"
Особые отметки:	Сведения об ограничениях права на объект недвижимости, обременениях данного объекта, не зарегистрированных в реестре прав, ограничений прав и обременений недвижимого имущества: вид ограничения (обременения): ограничения прав на земельный участок, предусмотренные статьей 56 Земельного кодекса Российской Федерации; срок действия не установлен. вид ограничения (обременения): ограничения прав на земельный участок, предусмотренные статьей 56 Земельного кодекса Российской Федерации; срок действия не установлен. вид ограничения (обременения): ограничения прав на земельный участок, предусмотренные статьей 56 Земельного кодекса


полное наименование должности	 ДОКУМЕНТ ПОДПИСАН ЭЛЕКТРОННОЙ ПОДПИСЬЮ <small>Сертификат: 3094B7974B3САВЕ1F07A347CFAD6FA78</small> <small>Выдано: ФЕДЕРАЛЬНАЯ СЛУЖБА ГОСУДАРСТВЕННОЙ РЕГИСТРАЦИИ, КАДАСТРА И КАРТОГРАФИИ</small> <small>Действителен: с 17.05.2022 по 10.08.2023</small>	инициалы, фамилия

Земельный участок			
вид объекта недвижимости			
Лист № 2 раздела 2	Всего листов раздела 2: 2	Всего разделов: 8	Всего листов выписки: 44
19.07.2023г. № КУВИ-001/2023-165935025			
Кадастровый номер:		78:31:0001038:7	
10	Сведения о невозможности государственной регистрации без личного участия правообладателя или его законного представителя:	данные отсутствуют	
11	Правопритязания и сведения о наличии поступивших, но не рассмотренных заявлений о проведении государственной регистрации права (перехода, прекращения права), ограничения права или обременения объекта недвижимости, сделки в отношении объекта недвижимости:	отсутствуют	
11	Сведения о невозможности государственной регистрации перехода, прекращения, ограничения права на земельный участок из земель сельскохозяйственного назначения:	данные отсутствуют	

полное наименование должности	 ДОКУМЕНТ ПОДПИСАН ЭЛЕКТРОННОЙ ПОДПИСЬЮ Сертификат: 3094B7974B3CA6E1F07A347CFAD8FA78 Выдано: ФЕДЕРАЛЬНАЯ СЛУЖБА ГОСУДАРСТВЕННОЙ РЕГИСТРАЦИИ, КАДАСТРА И КАРТОГРАФИИ Действителен: с 17.05.2022 по 10.08.2023	инициалы, фамилия

Выписка из Единого государственного реестра недвижимости об объекте недвижимости
 Описание местоположения земельного участка

Земельный участок			
вид объекта недвижимости			
Лист № 1 раздела 3	Всего листов раздела 3: 1	Всего разделов: 8	Всего листов выписки: 44
19.07.2023г. № КУВИ-001/2023-165935025			
Кадастровый номер:		78:31:0001038:7	
План (чертеж, схема) земельного участка			
			
Масштаб 1:600	Условные обозначения		

полное наименование должности	 ДОКУМЕНТ ПОДПИСАН ЭЛЕКТРОННОЙ ПОДПИСЬЮ Сертификат: 3094B7974B3CA6E1F07A347CFAD8FA78 Выдано: ФЕДЕРАЛЬНАЯ СЛУЖБА ГОСУДАРСТВЕННОЙ РЕГИСТРАЦИИ, КАДАСТРА И КАРТОГРАФИИ Действителен: с 17.05.2022 по 10.08.2023	инициалы, фамилия

Выписка из Единого государственного реестра недвижимости об объекте недвижимости

Описание местоположения земельного участка

Земельный участок							
вид объекта недвижимости							
Лист № 1 раздела 3.1		Всего листов раздела 3.1: 2		Всего разделов: 8		Всего листов выписки: 44	
19.07.2023г. № КУВИ-001/2023-165935025							
Кадастровый номер:				78:31:0001038:7			
Описание местоположения границ земельного участка							
№ п/п	Номер точки начальная	Номер точки конечная	Дирекционный угол	Горизонтальное проложение, м	Описание закрепления на местности	Кадастровые номера смежных участков	Сведения об адресах правообладателей смежных земельных участков
1	2	3	4	5	6	7	8
1	1.1.1	1.1.2	1°4.9'	1.06	данные отсутствуют	данные отсутствуют	данные отсутствуют
2	1.1.2	1.1.3	91°18.0'	88.58	данные отсутствуют	данные отсутствуют	данные отсутствуют
3	1.1.3	1.1.4	96°4.3'	0.95	данные отсутствуют	данные отсутствуют	данные отсутствуют
4	1.1.4	1.1.5	104°11.0'	0.94	данные отсутствуют	данные отсутствуют	данные отсутствуют
5	1.1.5	1.1.6	114°8.8'	0.95	данные отсутствуют	данные отсутствуют	данные отсутствуют
6	1.1.6	1.1.7	122°50.7'	0.94	данные отсутствуют	данные отсутствуют	данные отсутствуют
7	1.1.7	1.1.8	132°26.2'	0.95	данные отсутствуют	данные отсутствуют	данные отсутствуют
8	1.1.8	1.1.9	141°26.1'	0.95	данные отсутствуют	данные отсутствуют	данные отсутствуют
9	1.1.9	1.1.10	150°42.5'	0.94	данные отсутствуют	данные отсутствуют	данные отсутствуют
10	1.1.10	1.1.11	159°39.4'	0.95	данные отсутствуют	данные отсутствуют	данные отсутствуют
11	1.1.11	1.1.12	169°2.8'	0.95	данные отсутствуют	данные отсутствуют	данные отсутствуют
12	1.1.12	1.1.13	178°10.3'	0.94	данные отсутствуют	данные отсутствуют	данные отсутствуют
13	1.1.13	1.1.14	187°16.5'	0.95	данные отсутствуют	данные отсутствуют	данные отсутствуют
14	1.1.14	1.1.15	196°6.8'	0.94	данные отсутствуют	данные отсутствуют	данные отсутствуют
15	1.1.15	1.1.16	200°2.9'	2.25	данные отсутствуют	данные отсутствуют	данные отсутствуют
16	1.1.16	1.1.17	290°7.0'	6.25	данные отсутствуют	данные отсутствуют	данные отсутствуют
17	1.1.17	1.1.18	200°7.0'	5.5	данные отсутствуют	данные отсутствуют	данные отсутствуют
18	1.1.18	1.1.19	110°8.3'	6.27	данные отсутствуют	данные отсутствуют	данные отсутствуют
19	1.1.19	1.1.20	199°55.4'	45.63	данные отсутствуют	данные отсутствуют	данные отсутствуют
20	1.1.20	1.1.21	271°22.1'	54.45	данные отсутствуют	данные отсутствуют	данные отсутствуют
21	1.1.21	1.1.22	271°8.6'	13.02	данные отсутствуют	данные отсутствуют	данные отсутствуют
22	1.1.22	1.1.23	269°42.9'	10.05	данные отсутствуют	данные отсутствуют	данные отсутствуют

полное наименование должности	 ДОКУМЕНТ ПОДПИСАН ЭЛЕКТРОННОЙ ПОДПИСЬЮ Сертификат: 3994B7974B35A6E1F97A347CFAD6FA78 Выдано: ФЕДЕРАЛЬНАЯ СЛУЖБА ГОСУДАРСТВЕННОЙ РЕГИСТРАЦИИ, КАДАСТРА И КАРТОГРАФИИ Действителен: с 17.05.2022 по 10.08.2023	инициалы, фамилия

Земельный участок							
вид объекта недвижимости							
Лист № 2 раздела 3.1		Всего листов раздела 3.1: 2		Всего разделов: 8		Всего листов выписки: 44	
19.07.2023г. № КУВИ-001/2023-165935025							
Кадастровый номер:				78:31:0001038:7			
1	2	3	4	5	6	7	8
23	1.1.23	1.1.1	1°40.7'	57.67	данные отсутствуют	78:31:0001038:5	данные отсутствуют


полное наименование должности	 ДОКУМЕНТ ПОДПИСАН ЭЛЕКТРОННОЙ ПОДПИСЬЮ Сертификат: 3994B7974B35A6E1F97A347CFAD6FA78 Выдано: ФЕДЕРАЛЬНАЯ СЛУЖБА ГОСУДАРСТВЕННОЙ РЕГИСТРАЦИИ, КАДАСТРА И КАРТОГРАФИИ Действителен: с 17.05.2022 по 10.08.2023	инициалы, фамилия

Выписка из Единого государственного реестра недвижимости об объекте недвижимости
Описание местоположения земельного участка

Земельный участок				
вид объекта недвижимости				
Лист № 1 раздела 3.2		Всего листов раздела 3.2: 2		Всего разделов: 8
19.07.2023г. № КУВИ-001/2023-165935025				
Кадастровый номер:		78:31:0001038:7		
Сведения о характерных точках границы земельного участка				
Система координат СК-1964				
Номер точки	Координаты, м		Описание закрепления на местности	Средняя квадратичная погрешность определения координат характерных точек границ земельного участка, м
	X	Y		
1	94751.62	116683.33	4	5
2	94752.68	116683.35	-	-
3	94750.67	116771.91	-	-
4	94750.57	116772.85	-	-
5	94750.34	116773.76	-	-
6	94749.95	116774.63	-	-
7	94749.44	116775.42	-	-
8	94748.8	116776.12	-	-
9	94748.06	116776.71	-	-
10	94747.24	116777.17	-	-
11	94746.35	116777.5	-	-
12	94745.42	116777.68	-	-
13	94744.48	116777.71	-	-
14	94743.54	116777.59	-	-
15	94742.64	116777.33	-	-
16	94740.53	116776.56	-	-
17	94742.68	116770.69	-	-
18	94737.52	116768.8	-	-
19	94735.36	116774.69	-	-
20	94692.46	116759.14	-	-
21	94693.76	116704.71	-	-
22	94694.02	116691.69	-	-

полное наименование должности	 ДОКУМЕНТ ПОДПИСАН ЭЛЕКТРОННОЙ ПОДПИСЬЮ Сертификат: 3094B7974B3CA6E1907A347CFAD6FA78 Выдано: ФЕДЕРАЛЬНАЯ СЛУЖБА ГОСУДАРСТВЕННОЙ РЕГИСТРАЦИИ, КАДАСТРА И КАРТОГРАФИИ Действителен: с 17.05.2022 по 10.08.2023	инициалы, фамилия

Земельный участок				
вид объекта недвижимости				
Лист № 2 раздела 3.2		Всего листов раздела 3.2: 2		Всего разделов: 8
19.07.2023г. № КУВИ-001/2023-165935025				
Кадастровый номер:		78:31:0001038:7		
1	2	3	4	5
23	94693.97	116681.64	-	-
1	94751.62	116683.33	-	-

полное наименование должности	 ДОКУМЕНТ ПОДПИСАН ЭЛЕКТРОННОЙ ПОДПИСЬЮ Сертификат: 3094B7974B3CA6E1907A347CFAD6FA78 Выдано: ФЕДЕРАЛЬНАЯ СЛУЖБА ГОСУДАРСТВЕННОЙ РЕГИСТРАЦИИ, КАДАСТРА И КАРТОГРАФИИ Действителен: с 17.05.2022 по 10.08.2023	инициалы, фамилия

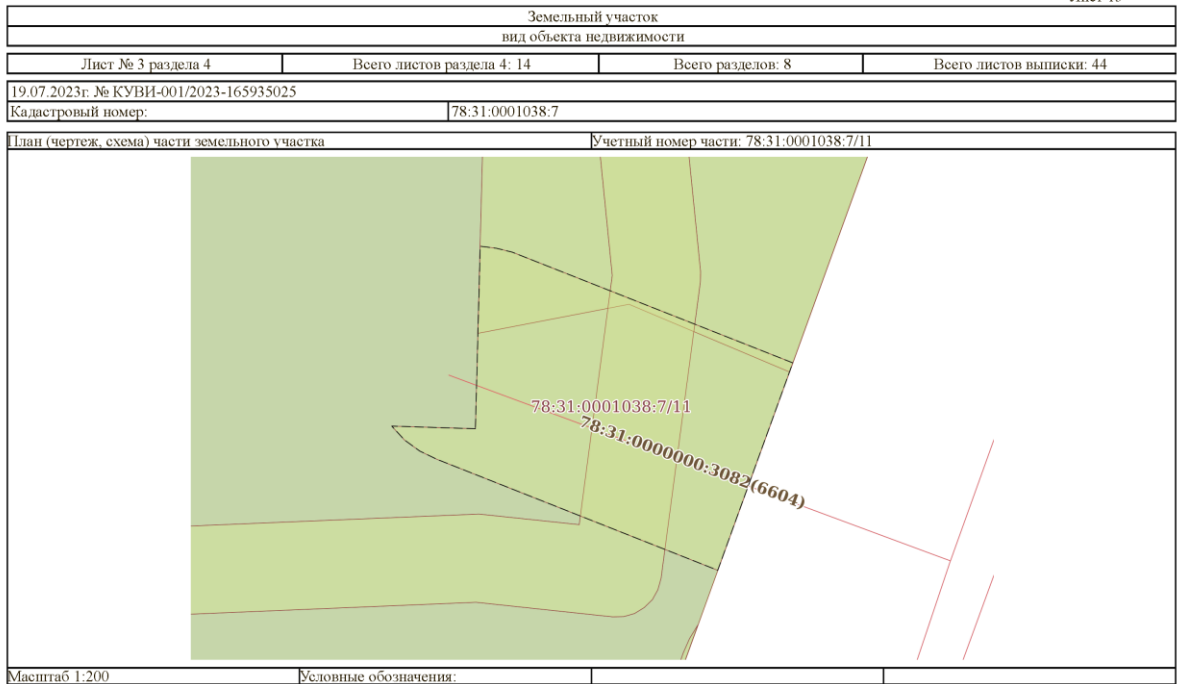
Выписка из Единого государственного реестра недвижимости об объекте недвижимости
Сведения о частях земельного участка

Земельный участок вид объекта недвижимости			
Лист № 1 раздела 4	Всего листов раздела 4: 14	Всего разделов: 8	Всего листов выписки: 44
19.07.2023г. № КУВИ-001/2023-165935025			
Кадастровый номер:		78:31:0001038:7	
План (чертеж, схема) части земельного участка		Учетный номер части: 78:31:0001038:7/9	
Масштаб 1:600	Условные обозначения:		

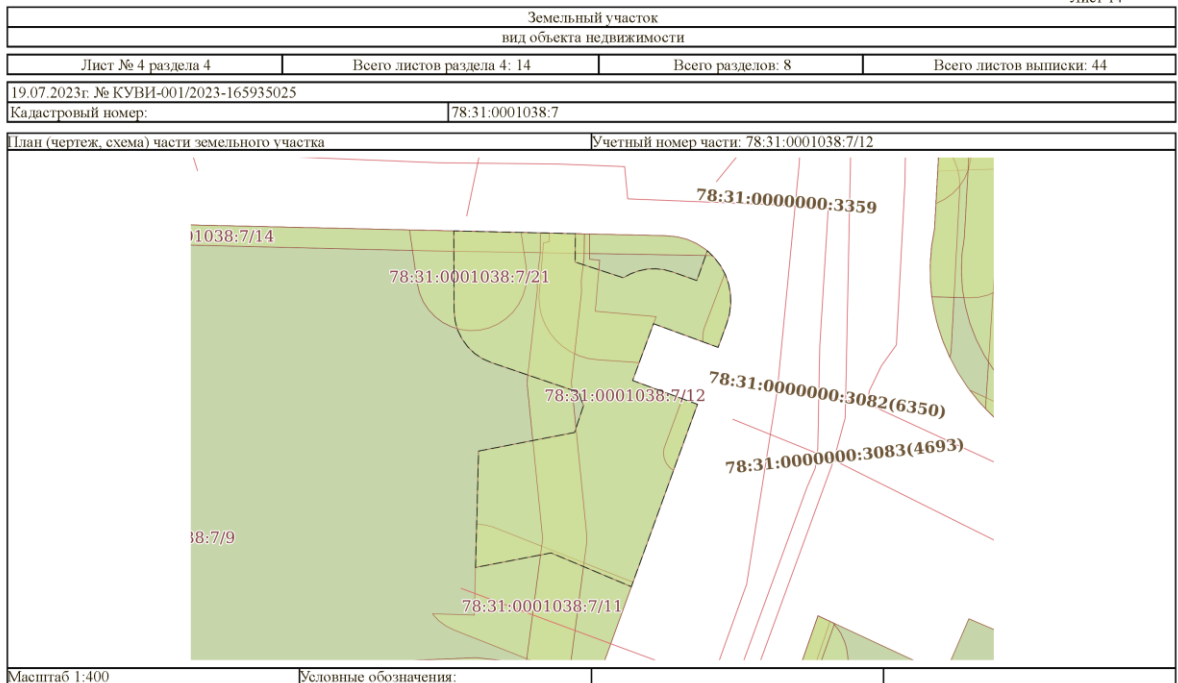
полное наименование должности		ДОКУМЕНТ ПОДПИСАН ЭЛЕКТРОННОЙ ПОДПИСЬЮ	инициалы, фамилия
	Сертификат: 3094B7974B3САВЕ1F07A347СFAD8F478 Выдано: ФЕДЕРАЛЬНАЯ СЛУЖБА ГОСУДАРСТВЕННОЙ РЕГИСТРАЦИИ, КАДАСТРА И КАРТОГРАФИИ Действителен: с 17.05.2022 по 10.08.2023		


Земельный участок вид объекта недвижимости			
Лист № 2 раздела 4	Всего листов раздела 4: 14	Всего разделов: 8	Всего листов выписки: 44
19.07.2023г. № КУВИ-001/2023-165935025			
Кадастровый номер:		78:31:0001038:7	
План (чертеж, схема) части земельного участка		Учетный номер части: 78:31:0001038:7/10	
Масштаб 1:200	Условные обозначения:		

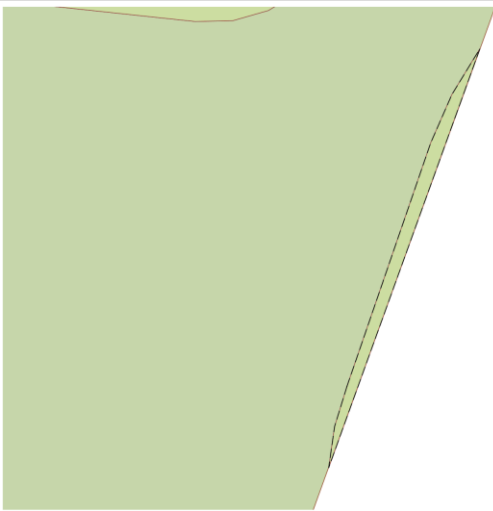
полное наименование должности		ДОКУМЕНТ ПОДПИСАН ЭЛЕКТРОННОЙ ПОДПИСЬЮ	инициалы, фамилия
	Сертификат: 3094B7974B3САВЕ1F07A347СFAD8F478 Выдано: ФЕДЕРАЛЬНАЯ СЛУЖБА ГОСУДАРСТВЕННОЙ РЕГИСТРАЦИИ, КАДАСТРА И КАРТОГРАФИИ Действителен: с 17.05.2022 по 10.08.2023		



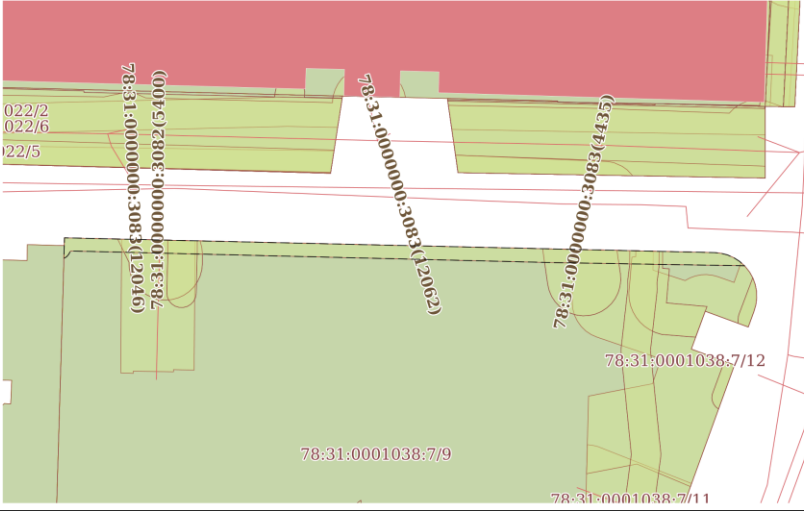
		
ПОЛНОЕ НАИМЕНОВАНИЕ ДОЛЖНОСТИ	ИНИЦИАЛЫ, ФАМИЛИЯ	




		
ПОЛНОЕ НАИМЕНОВАНИЕ ДОЛЖНОСТИ	ИНИЦИАЛЫ, ФАМИЛИЯ	

Земельный участок вид объекта недвижимости			
Лист № 5 раздела 4	Всего листов раздела 4: 14	Всего разделов: 8	Всего листов выписки: 44
19.07.2023г. № КУВИ-001/2023-165935025			
Кадастровый номер:		78:31:0001038:7	
План (чертеж, схема) части земельного участка		Учетный номер части: 78:31:0001038:7/13	
			
Масштаб 1:60	Условные обозначения:		

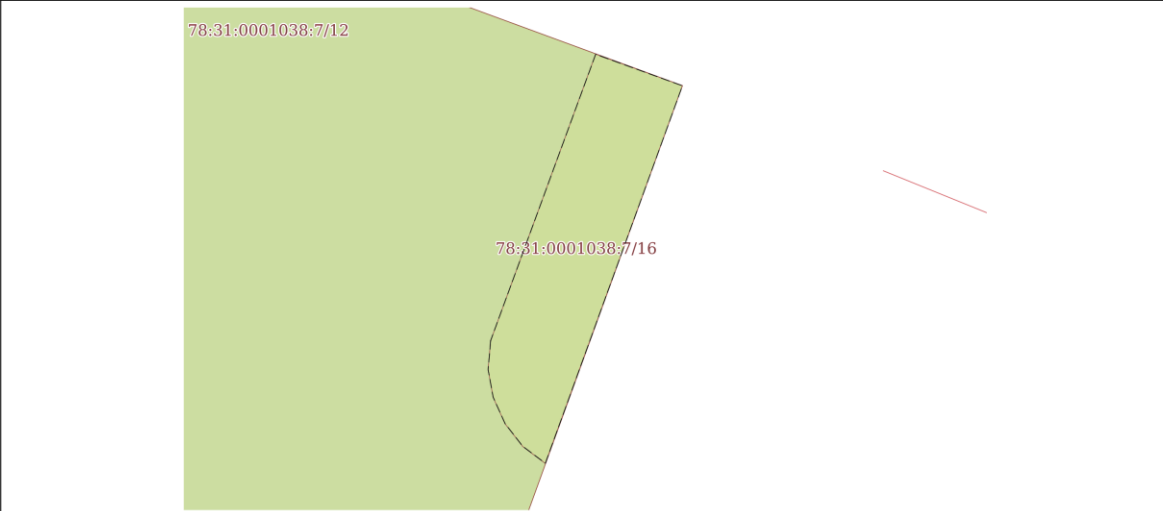
		ДОКУМЕНТ ПОДПИСАН ЭЛЕКТРОННОЙ ПОДПИСЬЮ	
	Сертификат: 3094В7974В3САВЕ1Р07А37СГАД8FА78 Выдано: ФЕДЕРАЛЬНАЯ СЛУЖБА ГОСУДАРСТВЕННОЙ РЕГИСТРАЦИИ, КАДАСТРА И КАРТОГРАФИИ Действителен: с 17.05.2022 по 10.08.2023		
ПОЛНОЕ НАИМЕНОВАНИЕ ДОЛЖНОСТИ			ИНИЦИАЛЫ, ФАМИЛИЯ



Земельный участок вид объекта недвижимости			
Лист № 6 раздела 4	Всего листов раздела 4: 14	Всего разделов: 8	Всего листов выписки: 44
19.07.2023г. № КУВИ-001/2023-165935025			
Кадастровый номер:		78:31:0001038:7	
План (чертеж, схема) части земельного участка		Учетный номер части: 78:31:0001038:7/14	
			
Масштаб 1:600	Условные обозначения:		

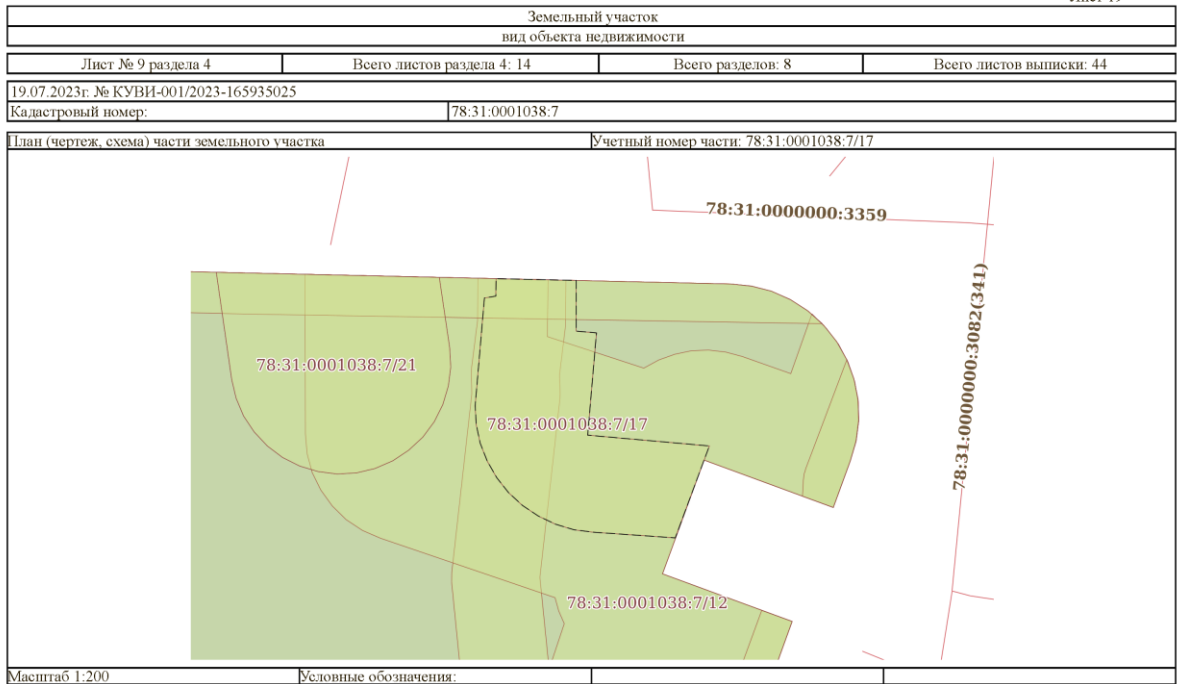
		ДОКУМЕНТ ПОДПИСАН ЭЛЕКТРОННОЙ ПОДПИСЬЮ	
	Сертификат: 3094В7974В3САВЕ1Р07А37СГАД8FА78 Выдано: ФЕДЕРАЛЬНАЯ СЛУЖБА ГОСУДАРСТВЕННОЙ РЕГИСТРАЦИИ, КАДАСТРА И КАРТОГРАФИИ Действителен: с 17.05.2022 по 10.08.2023		
ПОЛНОЕ НАИМЕНОВАНИЕ ДОЛЖНОСТИ			ИНИЦИАЛЫ, ФАМИЛИЯ

Земельный участок			
вид объекта недвижимости			
Лист № 7 раздела 4	Всего листов раздела 4: 14	Всего разделов: 8	Всего листов выписки: 44
19.07.2023г. № КУВИ-001/2023-165935025			
Кадастровый номер:		78:31:0001038:7	
План (чертеж, схема) части земельного участка		Учетный номер части: 78:31:0001038:7/15	
			
Масштаб 1:70	Условные обозначения:		

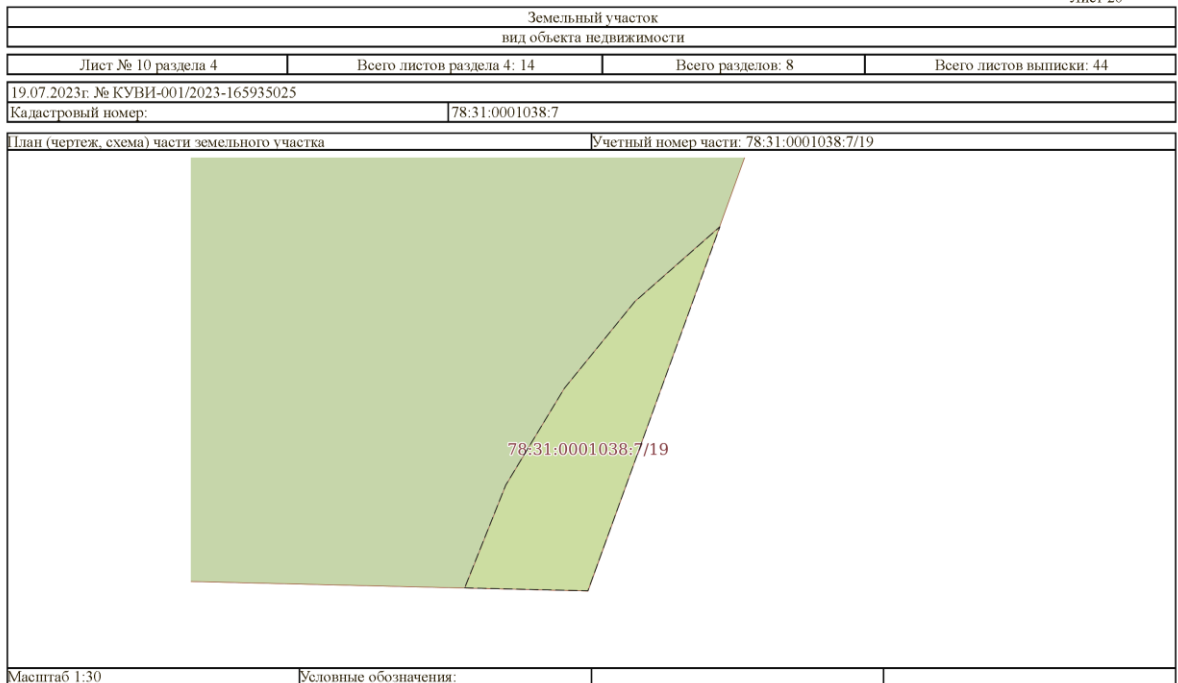
ПОЛНОЕ НАИМЕНОВАНИЕ ДОЛЖНОСТИ	 ДОКУМЕНТ ПОДПИСАН ЭЛЕКТРОННОЙ ПОДПИСЬЮ Сертификат: 3094B7974B3САВЕИР07А37СГАД8FAT8 Выдано: ФЕДЕРАЛЬНАЯ СЛУЖБА ГОСУДАРСТВЕННОЙ РЕГИСТРАЦИИ, КАДАСТРА И КАРТОГРАФИИ Действителен: с 17.05.2022 по 10.08.2023	ИНИЦИАЛЫ, ФАМИЛИЯ
		

Земельный участок			
вид объекта недвижимости			
Лист № 8 раздела 4	Всего листов раздела 4: 14	Всего разделов: 8	Всего листов выписки: 44
19.07.2023г. № КУВИ-001/2023-165935025			
Кадастровый номер:		78:31:0001038:7	
План (чертеж, схема) части земельного участка		Учетный номер части: 78:31:0001038:7/16	
			
Масштаб 1:70	Условные обозначения:		

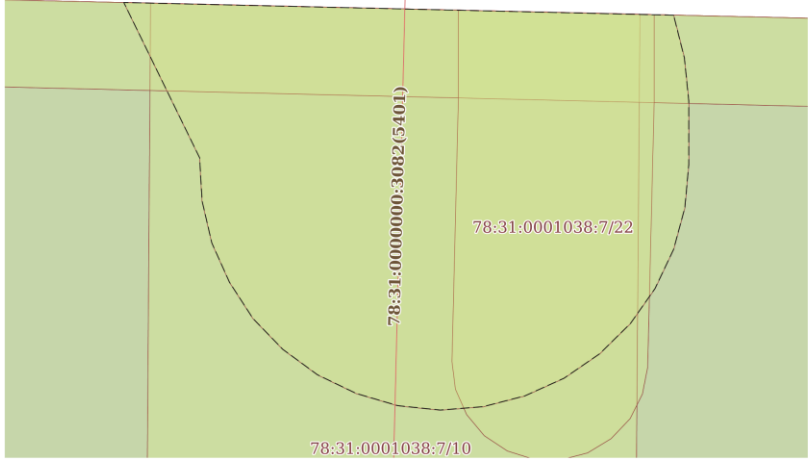
ПОЛНОЕ НАИМЕНОВАНИЕ ДОЛЖНОСТИ	 ДОКУМЕНТ ПОДПИСАН ЭЛЕКТРОННОЙ ПОДПИСЬЮ Сертификат: 3094B7974B3САВЕИР07А37СГАД8FAT8 Выдано: ФЕДЕРАЛЬНАЯ СЛУЖБА ГОСУДАРСТВЕННОЙ РЕГИСТРАЦИИ, КАДАСТРА И КАРТОГРАФИИ Действителен: с 17.05.2022 по 10.08.2023	ИНИЦИАЛЫ, ФАМИЛИЯ
		



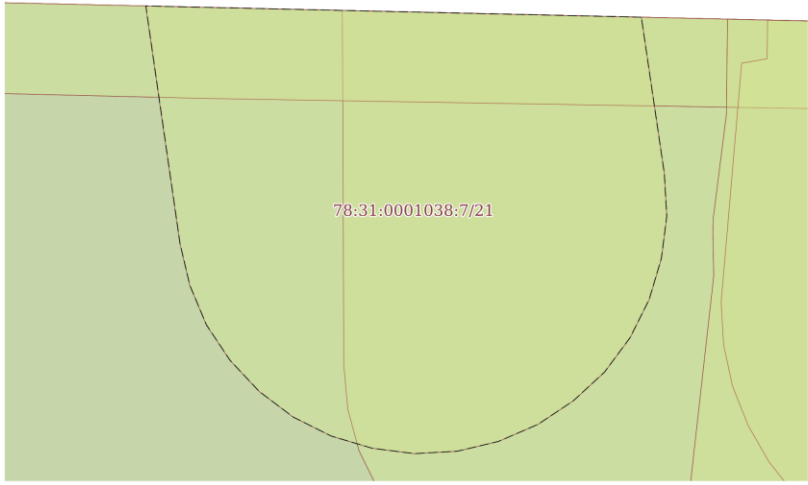
	<p>ДОКУМЕНТ ПОДПИСАН ЭЛЕКТРОННОЙ ПОДПИСЬЮ</p> <p>Сертификат: 3094B7974B3САВЕ1Р07А37СГАД8FAT8 Выдано: ФЕДЕРАЛЬНАЯ СЛУЖБА ГОСУДАРСТВЕННОЙ РЕГИСТРАЦИИ, КАДАСТРА И КАРТОГРАФИИ Действителен: с 17.05.2022 по 10.08.2023</p>	
ПОЛНОЕ НАИМЕНОВАНИЕ ДОЛЖНОСТИ	ИНИЦИАЛЫ, ФАМИЛИЯ	




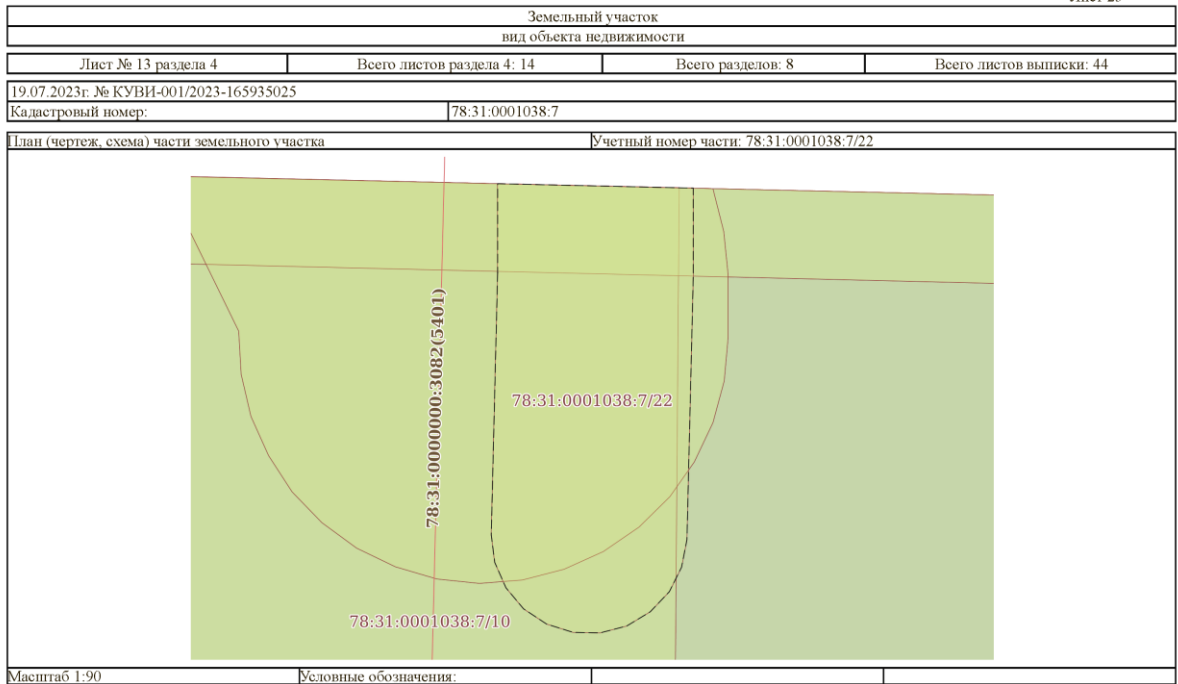
	<p>ДОКУМЕНТ ПОДПИСАН ЭЛЕКТРОННОЙ ПОДПИСЬЮ</p> <p>Сертификат: 3094B7974B3САВЕ1Р07А37СГАД8FAT8 Выдано: ФЕДЕРАЛЬНАЯ СЛУЖБА ГОСУДАРСТВЕННОЙ РЕГИСТРАЦИИ, КАДАСТРА И КАРТОГРАФИИ Действителен: с 17.05.2022 по 10.08.2023</p>	
ПОЛНОЕ НАИМЕНОВАНИЕ ДОЛЖНОСТИ	ИНИЦИАЛЫ, ФАМИЛИЯ	

Земельный участок			
вид объекта недвижимости			
Лист № 11 раздела 4	Всего листов раздела 4: 14	Всего разделов: 8	Всего листов выписки: 44
19.07.2023г. № КУВИ-001/2023-165935025			
Кадастровый номер:		78:31:0001038:7	
План (чертеж, схема) части земельного участка		Учетный номер части: 78:31:0001038:7/20	
			
Масштаб 1:90	Условные обозначения:		

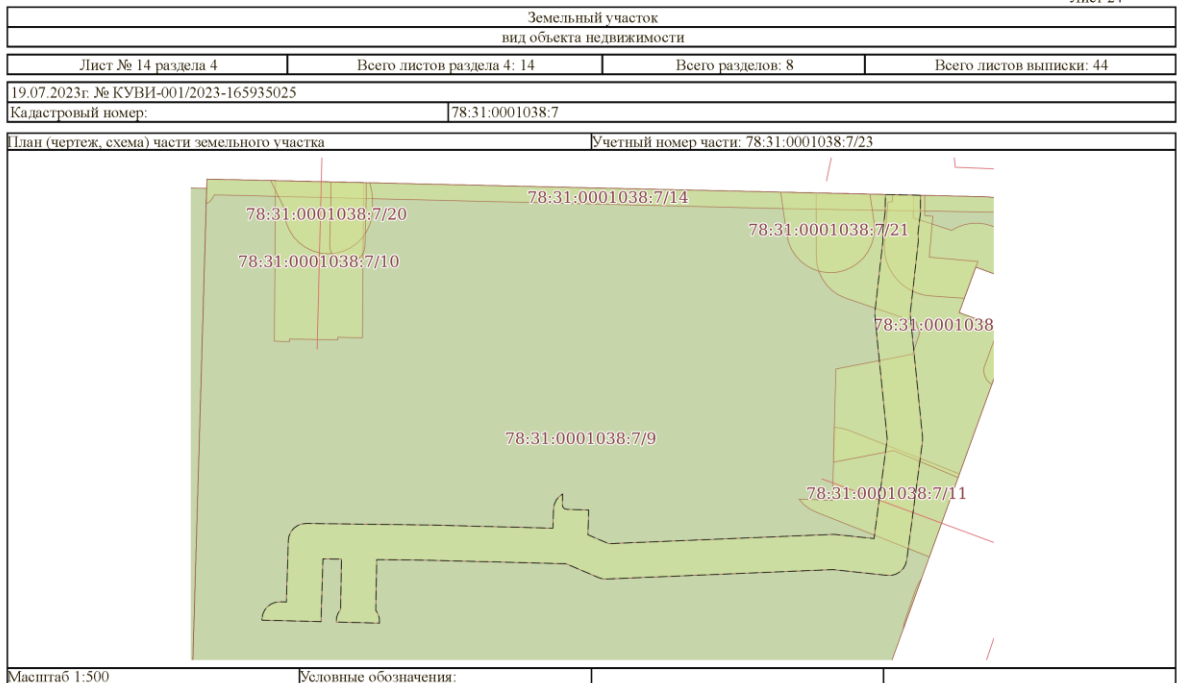
		ДОКУМЕНТ ПОДПИСАН ЭЛЕКТРОННОЙ ПОДПИСЬЮ	
	ПОЛНОЕ НАИМЕНОВАНИЕ ДОЛЖНОСТИ	Сертификат: 3094B7974B3САВЕ1Р07А347СFAD8FAT8 Выдано: ФЕДЕРАЛЬНАЯ СЛУЖБА ГОСУДАРСТВЕННОЙ РЕГИСТРАЦИИ, КАДАСТРА И КАРТОГРАФИИ Действителен: с 17.05.2022 по 10.08.2023	

Земельный участок			
вид объекта недвижимости			
Лист № 12 раздела 4	Всего листов раздела 4: 14	Всего разделов: 8	Всего листов выписки: 44
19.07.2023г. № КУВИ-001/2023-165935025			
Кадастровый номер:		78:31:0001038:7	
План (чертеж, схема) части земельного участка		Учетный номер части: 78:31:0001038:7/21	
			
Масштаб 1:90	Условные обозначения:		

		ДОКУМЕНТ ПОДПИСАН ЭЛЕКТРОННОЙ ПОДПИСЬЮ	
	ПОЛНОЕ НАИМЕНОВАНИЕ ДОЛЖНОСТИ	Сертификат: 3094B7974B3САВЕ1Р07А347СFAD8FAT8 Выдано: ФЕДЕРАЛЬНАЯ СЛУЖБА ГОСУДАРСТВЕННОЙ РЕГИСТРАЦИИ, КАДАСТРА И КАРТОГРАФИИ Действителен: с 17.05.2022 по 10.08.2023	



	ДОКУМЕНТ ПОДПИСАН ЭЛЕКТРОННОЙ ПОДПИСЬЮ Сертификат: 3094B7974B3САВЕ1Р07А347СГАД8FAT8 Выдано: ФЕДЕРАЛЬНАЯ СЛУЖБА ГОСУДАРСТВЕННОЙ РЕГИСТРАЦИИ, КАДАСТРА И КАРТОГРАФИИ Действителен: с 17.05.2022 по 10.08.2023	
ПОЛНОЕ НАИМЕНОВАНИЕ ДОЛЖНОСТИ	ИНИЦИАЛЫ, ФАМИЛИЯ	



	ДОКУМЕНТ ПОДПИСАН ЭЛЕКТРОННОЙ ПОДПИСЬЮ Сертификат: 3094B7974B3САВЕ1Р07А347СГАД8FAT8 Выдано: ФЕДЕРАЛЬНАЯ СЛУЖБА ГОСУДАРСТВЕННОЙ РЕГИСТРАЦИИ, КАДАСТРА И КАРТОГРАФИИ Действителен: с 17.05.2022 по 10.08.2023	
ПОЛНОЕ НАИМЕНОВАНИЕ ДОЛЖНОСТИ	ИНИЦИАЛЫ, ФАМИЛИЯ	

Выписка из Единого государственного реестра недвижимости об объекте недвижимости
Сведения о частях земельного участка

Земельный участок		
вид объекта недвижимости		
Лист № 1 раздела 4.1	Всего листов раздела 4.1: 2	Всего разделов: 8
19.07.2023г. № КУВИ-001/2023-165935025		
Кадастровый номер:		78:31:0001038:7
Учетный номер части	Площадь, м2	Содержание ограничения в использовании или ограничения права на объект недвижимости или обременения объекта недвижимости
1	2	3
78:31:0001038:7/9	5047	вид ограничения (обременения): ограничения прав на земельный участок, предусмотренные статьей 56 Земельного кодекса Российской Федерации; Срок действия: не установлен; Содержание ограничения (обременения): Зона регулирования застройки и хозяйственной деятельности
78:31:0001038:7/10	179	вид ограничения (обременения): ограничения прав на земельный участок, предусмотренные статьей 56 Земельного кодекса Российской Федерации; Срок действия: не установлен; Содержание ограничения (обременения): Охранная зона водопроводных сетей
78:31:0001038:7/11	140	вид ограничения (обременения): ограничения прав на земельный участок, предусмотренные статьей 56 Земельного кодекса Российской Федерации; Срок действия: не установлен; Содержание ограничения (обременения): Охранная зона водопроводных сетей
78:31:0001038:7/12	483	вид ограничения (обременения): ограничения прав на земельный участок, предусмотренные статьей 56 Земельного кодекса Российской Федерации; Срок действия: не установлен; Содержание ограничения (обременения): Охранная зона тепловых сетей
78:31:0001038:7/13	1	вид ограничения (обременения): ограничения прав на земельный участок, предусмотренные статьей 56 Земельного кодекса Российской Федерации; Срок действия: не установлен; Содержание ограничения (обременения): Охранная зона тепловых сетей
78:31:0001038:7/14	166	вид ограничения (обременения): ограничения прав на земельный участок, предусмотренные статьей 56 Земельного кодекса Российской Федерации; Срок действия: не установлен; Содержание ограничения (обременения): Охранная зона сетей связи и сооружений связи
78:31:0001038:7/15	9	вид ограничения (обременения): ограничения прав на земельный участок, предусмотренные статьей 56 Земельного кодекса Российской Федерации; Срок действия: не установлен; Содержание ограничения (обременения): Охранная зона сетей связи и сооружений связи
78:31:0001038:7/16	9	вид ограничения (обременения): ограничения прав на земельный участок, предусмотренные статьей 56 Земельного кодекса Российской Федерации; Срок действия: не установлен; Содержание ограничения (обременения): Охранная зона сетей связи и сооружений связи
78:31:0001038:7/17	70	вид ограничения (обременения): ограничения прав на земельный участок, предусмотренные статьей 56 Земельного кодекса Российской Федерации; Срок действия: не установлен; Содержание ограничения (обременения): Право прохода и проезда

 ДОКУМЕНТ ПОДПИСАН ЭЛЕКТРОННОЙ ПОДПИСЬЮ Сертификат: 3094B7974B3CA6E1F07A347CFAD6FA78 Выдано: ФЕДЕРАЛЬНАЯ СЛУЖБА ГОСУДАРСТВЕННОЙ РЕГИСТРАЦИИ, КАДАСТРА И КАРТОГРАФИИ Действителен: с 17.05.2022 по 10.08.2023		
ПОЛНОЕ НАИМЕНОВАНИЕ ДОЛЖНОСТИ		ИНИЦИАЛЫ, ФАМИЛИЯ

Лист 26

Земельный участок		
вид объекта недвижимости		
Лист № 2 раздела 4.1	Всего листов раздела 4.1: 2	Всего разделов: 8
19.07.2023г. № КУВИ-001/2023-165935025		
Кадастровый номер:		78:31:0001038:7
Учетный номер части	Площадь, м2	Содержание ограничения в использовании или ограничения права на объект недвижимости или обременения объекта недвижимости
1	2	3
78:31:0001038:7/19	2	вид ограничения (обременения): ограничения прав на земельный участок, предусмотренные статьей 56 Земельного кодекса Российской Федерации; Срок действия: не установлен; Содержание ограничения (обременения): Охранная зона канализационных сетей
78:31:0001038:7/20	73	вид ограничения (обременения): ограничения прав на земельный участок, предусмотренные статьей 56 Земельного кодекса Российской Федерации; Срок действия: не установлен; Содержание ограничения (обременения): Охранная зона канализационных сетей
78:31:0001038:7/21	80	вид ограничения (обременения): ограничения прав на земельный участок, предусмотренные статьей 56 Земельного кодекса Российской Федерации; Срок действия: не установлен; Содержание ограничения (обременения): Охранная зона канализационных сетей
78:31:0001038:7/22	35	вид ограничения (обременения): ограничения прав на земельный участок, предусмотренные статьей 56 Земельного кодекса Российской Федерации; Срок действия: не установлен; Содержание ограничения (обременения): Охранная зона газораспределительной сети
78:31:0001038:7/23	512	вид ограничения (обременения): ограничения прав на земельный участок, предусмотренные статьей 56 Земельного кодекса Российской Федерации; Срок действия: не установлен; Содержание ограничения (обременения): Охранная зона газораспределительной сети

 ДОКУМЕНТ ПОДПИСАН ЭЛЕКТРОННОЙ ПОДПИСЬЮ Сертификат: 3094B7974B3CA6E1F07A347CFAD6FA78 Выдано: ФЕДЕРАЛЬНАЯ СЛУЖБА ГОСУДАРСТВЕННОЙ РЕГИСТРАЦИИ, КАДАСТРА И КАРТОГРАФИИ Действителен: с 17.05.2022 по 10.08.2023		
ПОЛНОЕ НАИМЕНОВАНИЕ ДОЛЖНОСТИ		ИНИЦИАЛЫ, ФАМИЛИЯ

Выписка из Единого государственного реестра недвижимости об объекте недвижимости
Сведения о частях земельного участка

Земельный участок				
вид объекта недвижимости				
Лист № 1 раздела 4.2		Всего листов раздела 4.2: 18		Всего разделов: 8
19.07.2023г. № КУВИ-001/2023-165935025		Всего листов выписки: 44		
Кадастровый номер:		78:31:0001038:7		
Сведения о характерных точках границы части (частей) земельного участка				
Учетный номер части: 78:31:0001038:7/9				
Система координат СК-1964				
Номер точки	Координаты, м		Описание закрепления на местности	Средняя квадратичная погрешность определения координат характерных точек границ земельного участка, м
	X	Y		
1	2	3	4	5
1	94751.62	116683.33	-	-
2	94752.68	116683.35	-	-
3	94750.67	116771.91	-	-
4	94750.57	116772.85	-	-
5	94750.34	116773.76	-	-
6	94749.95	116774.63	-	-
7	94749.44	116775.42	-	-
8	94748.8	116776.12	-	-
9	94748.06	116776.71	-	-
10	94747.24	116777.17	-	-
11	94746.35	116777.5	-	-
12	94745.42	116777.68	-	-
13	94744.48	116777.71	-	-
14	94743.54	116777.59	-	-
15	94742.64	116777.33	-	-
16	94740.53	116776.56	-	-
17	94742.68	116770.69	-	-
18	94737.52	116768.8	-	-
19	94735.36	116774.69	-	-
20	94692.46	116759.14	-	-
21	94693.76	116704.71	-	-

ПОЛНОЕ НАИМЕНОВАНИЕ ДОЛЖНОСТИ	 ДОКУМЕНТ ПОДПИСАН ЭЛЕКТРОННОЙ ПОДПИСЬЮ Сертификат: 3094B7974B3САВЕ1R07A347CFAD6FA78 Владелец: ФЕДЕРАЛЬНАЯ СЛУЖБА ГОСУДАРСТВЕННОЙ РЕГИСТРАЦИИ КАДАСТРА И КАРТОГРАФИИ Действителен: с 17.05.2022 по 10.08.2023	ИНИЦИАЛЫ, ФАМИЛИЯ

Земельный участок				
вид объекта недвижимости				
Лист № 2 раздела 4.2		Всего листов раздела 4.2: 18		Всего разделов: 8
19.07.2023г. № КУВИ-001/2023-165935025		Всего листов выписки: 44		
Кадастровый номер:		78:31:0001038:7		
1	2	3	4	5
22	94694.02	116691.69	-	-
23	94693.97	116681.64	-	-
1	94751.62	116683.33	-	-

ПОЛНОЕ НАИМЕНОВАНИЕ ДОЛЖНОСТИ	 ДОКУМЕНТ ПОДПИСАН ЭЛЕКТРОННОЙ ПОДПИСЬЮ Сертификат: 3094B7974B3САВЕ1R07A347CFAD6FA78 Владелец: ФЕДЕРАЛЬНАЯ СЛУЖБА ГОСУДАРСТВЕННОЙ РЕГИСТРАЦИИ КАДАСТРА И КАРТОГРАФИИ Действителен: с 17.05.2022 по 10.08.2023	ИНИЦИАЛЫ, ФАМИЛИЯ

Земельный участок				
вид объекта недвижимости				
Лист № 3 раздела 4.2		Всего листов раздела 4.2: 18		Всего разделов: 8
19.07.2023г. № КУВИ-001/2023-165935025				
Кадастровый номер:		78:31:0001038:7		
Сведения о характерных точках границы части (частей) земельного участка				
Учетный номер части: 78:31:0001038:7/10				
Система координат СК-1964				
Номер точки	Координаты, м		Описание закрепления на местности	Средняя квадратичная погрешность определения координат характерных точек границ земельного участка, м
	X	Y		
1	2	3	4	5
1	94752.28	116701.15	-	-
2	94734.66	116701.02	-	-
3	94734.72	116698.21	-	-
4	94734.43	116698.2	-	-
5	94734.52	116692.73	-	-
6	94734.22	116692.72	-	-
7	94734.28	116691.02	-	-
8	94752.5	116691.15	-	-
1	94752.28	116701.15	-	-

ПОЛНОЕ НАИМЕНОВАНИЕ ДОЛЖНОСТИ		 ДОКУМЕНТ ПОДПИСАН ЭЛЕКТРОННОЙ ПОДПИСЬЮ Сертификат: 3094B7974B3CA5E1E97A347CFAD6FA78 Владелец: ФЕДЕРАЛЬНАЯ СЛУЖБА ГОСУДАРСТВЕННОЙ РЕГИСТРАЦИИ, КАДАСТРА И КАРТОГРАФИИ Действителен: с 17.05.2022 по 10.08.2023	ИНИЦИАЛЫ, ФАМИЛИЯ	


Земельный участок				
вид объекта недвижимости				
Лист № 4 раздела 4.2		Всего листов раздела 4.2: 18		Всего разделов: 8
19.07.2023г. № КУВИ-001/2023-165935025				
Кадастровый номер:		78:31:0001038:7		
Сведения о характерных точках границы части (частей) земельного участка				
Учетный номер части: 78:31:0001038:7/11				
Система координат СК-1964				
Номер точки	Координаты, м		Описание закрепления на местности	Средняя квадратичная погрешность определения координат характерных точек границ земельного участка, м
	X	Y		
1	2	3	4	5
1	94716.21	116754.41	-	-
2	94724.49	116754.63	-	-
3	94724.4	116755.36	-	-
4	94724.22	116756.09	-	-
5	94719.2	116768.83	-	-
6	94709.79	116765.42	-	-
7	94714.83	116752.65	-	-
8	94715.2	116751.88	-	-
9	94715.7	116751.19	-	-
10	94716.33	116750.61	-	-
1	94716.21	116754.41	-	-

ПОЛНОЕ НАИМЕНОВАНИЕ ДОЛЖНОСТИ		 ДОКУМЕНТ ПОДПИСАН ЭЛЕКТРОННОЙ ПОДПИСЬЮ Сертификат: 3094B7974B3CA5E1E97A347CFAD6FA78 Владелец: ФЕДЕРАЛЬНАЯ СЛУЖБА ГОСУДАРСТВЕННОЙ РЕГИСТРАЦИИ, КАДАСТРА И КАРТОГРАФИИ Действителен: с 17.05.2022 по 10.08.2023	ИНИЦИАЛЫ, ФАМИЛИЯ	

Земельный участок				
вид объекта недвижимости				
Лист № 5 раздела 4.2		Всего листов раздела 4.2: 18		Всего разделов: 8
Всего листов выписки: 44				
19.07.2023г. № КУВИ-001/2023-165935025				
Кадастровый номер:		78:31:0001038:7		
Сведения о характерных точках границы части (частей) земельного участка				
Учетный номер части: 78:31:0001038:7/12				
Система координат				
Номер точки	Координаты, м		Описание закрепления на местности	Средняя квадратичная погрешность определения координат характерных точек границ земельного участка, м
	X	Y		
1	2	3	4	5
1	94750.86	116763.6	-	-
2	94748.28	116763.57	-	-
3	94746.85	116767.95	-	-
4	94747.22	116768.63	-	-
5	94747.48	116769.36	-	-
6	94747.64	116770.12	-	-
7	94747.67	116770.89	-	-
8	94747.58	116771.67	-	-
9	94747.38	116772.42	-	-
10	94746.6	116774.63	-	-
11	94749.31	116775.59	-	-
12	94748.66	116776.24	-	-
13	94747.93	116776.8	-	-
14	94747.12	116777.23	-	-
15	94746.25	116777.53	-	-
16	94745.35	116777.69	-	-
17	94744.43	116777.71	-	-
18	94743.52	116777.59	-	-
19	94742.64	116777.33	-	-
20	94740.53	116776.56	-	-
21	94742.68	116770.69	-	-
22	94737.52	116768.8	-	-
23	94735.36	116774.69	-	-
24	94718.79	116768.68	-	-

ПОЛНОЕ НАИМЕНОВАНИЕ ДОЛЖНОСТИ		 ДОКУМЕНТ ПОДПИСАН ЭЛЕКТРОННОЙ ПОДПИСЬЮ Сертификат: 3094B7974B3САВЕ1R07A347CFAD6F478 Владелец: ФЕДЕРАЛЬНАЯ СЛУЖБА ГОСУДАРСТВЕННОЙ РЕГИСТРАЦИИ КАДАСТРА И КАРТОГРАФИИ Действителен: с 17.05.2022 по 10.08.2023	ИНИЦИАЛЫ, ФАМИЛИЯ

Земельный участок					
вид объекта недвижимости					
Лист № 6 раздела 4.2		Всего листов раздела 4.2: 18		Всего разделов: 8	
Всего листов выписки: 44					
19.07.2023г. № КУВИ-001/2023-165935025					
Кадастровый номер:		78:31:0001038:7			
1	2		3	4	5
	X	Y			
25	94721.86	116761.39	-	-	
26	94720.54	116754.52	-	-	
27	94731.11	116754.8	-	-	
28	94732.8	116763.52	-	-	
29	94735.26	116764.34	-	-	
30	94735.83	116764.09	-	-	
31	94736.44	116763.92	-	-	
32	94739.14	116755.98	-	-	
33	94739.49	116755.17	-	-	
34	94739.98	116754.43	-	-	
35	94740.6	116753.8	-	-	
36	94741.32	116753.28	-	-	
37	94742.11	116752.89	-	-	
38	94742.96	116752.66	-	-	
39	94743.85	116752.58	-	-	
40	94751.11	116752.55	-	-	
1	94750.86	116763.6	-	-	

ПОЛНОЕ НАИМЕНОВАНИЕ ДОЛЖНОСТИ		 ДОКУМЕНТ ПОДПИСАН ЭЛЕКТРОННОЙ ПОДПИСЬЮ Сертификат: 3094B7974B3САВЕ1R07A347CFAD6F478 Владелец: ФЕДЕРАЛЬНАЯ СЛУЖБА ГОСУДАРСТВЕННОЙ РЕГИСТРАЦИИ КАДАСТРА И КАРТОГРАФИИ Действителен: с 17.05.2022 по 10.08.2023	ИНИЦИАЛЫ, ФАМИЛИЯ

Земельный участок				
вид объекта недвижимости				
Лист № 7 раздела 4.2		Всего листов раздела 4.2: 18		Всего разделов: 8
Всего листов выписки: 44				
19.07.2023г. № КУВИ-001/2023-165935025				
Кадастровый номер:		78:31:0001038:7		
Сведения о характерных точках границы части (частей) земельного участка				
Учетный номер части: 78:31:0001038:7/13				
Система координат СК-1964				
Номер точки	Координаты, м		Описание закрепления на местности	Средняя квадратичная погрешность определения координат характерных точек границ земельного участка, м
	X	Y		
1	2	3	4	5
1	94702.72	116762.71	-	-
2	94706.03	116763.85	-	-
3	94706.69	116764.14	-	-
4	94707.31	116764.52	-	-
5	94701.61	116762.46	-	-
6	94702.17	116762.54	-	-
1	94702.72	116762.71	-	-

ПОЛНОЕ НАИМЕНОВАНИЕ ДОЛЖНОСТИ	 ДОКУМЕНТ ПОДПИСАН ЭЛЕКТРОННОЙ ПОДПИСЬЮ Сертификат: 3094B7974B3САВЕ1R07A347CFAD6F478 Владелец: ФЕДЕРАЛЬНАЯ СЛУЖБА ГОСУДАРСТВЕННОЙ РЕГИСТРАЦИИ, КАДАСТРА И КАРТОГРАФИИ Действителен: с 17.05.2022 по 10.08.2023	ИНИЦИАЛЫ, ФАМИЛИЯ

Земельный участок				
вид объекта недвижимости				
Лист № 8 раздела 4.2		Всего листов раздела 4.2: 18		Всего разделов: 8
Всего листов выписки: 44				
19.07.2023г. № КУВИ-001/2023-165935025				
Кадастровый номер:		78:31:0001038:7		
Сведения о характерных точках границы части (частей) земельного участка				
Учетный номер части: 78:31:0001038:7/14				
Система координат				
Номер точки	Координаты, м		Описание закрепления на местности	Средняя квадратичная погрешность определения координат характерных точек границ земельного участка, м
	X	Y		
1	2	3	4	5
1	94751.62	116683.33	-	-
2	94752.68	116683.35	-	-
3	94750.67	116771.91	-	-
4	94750.58	116772.83	-	-
5	94750.35	116773.73	-	-
6	94749.98	116774.58	-	-
7	94749.48	116775.36	-	-
8	94748.87	116776.06	-	-
9	94749.31	116749.97	-	-
10	94749.31	116749.8	-	-
11	94750.89	116684.19	-	-
12	94750.38	116683.89	-	-
13	94750.08	116683.62	-	-
14	94749.89	116683.28	-	-
1	94751.62	116683.33	-	-

ПОЛНОЕ НАИМЕНОВАНИЕ ДОЛЖНОСТИ	 ДОКУМЕНТ ПОДПИСАН ЭЛЕКТРОННОЙ ПОДПИСЬЮ Сертификат: 3094B7974B3САВЕ1R07A347CFAD6F478 Владелец: ФЕДЕРАЛЬНАЯ СЛУЖБА ГОСУДАРСТВЕННОЙ РЕГИСТРАЦИИ, КАДАСТРА И КАРТОГРАФИИ Действителен: с 17.05.2022 по 10.08.2023	ИНИЦИАЛЫ, ФАМИЛИЯ

Земельный участок				
вид объекта недвижимости				
Лист № 9 раздела 4.2		Всего листов раздела 4.2: 18		Всего разделов: 8
Всего листов выписки: 44				
19.07.2023г. № КУВИ-001/2023-165935025				
Кадастровый номер:		78:31:0001038:7		
Сведения о характерных точках границы части (частей) земельного участка				
Учетный номер части: 78:31:0001038:7/15				
Система координат СК-1964				
Номер точки	Координаты, м		Описание закрепления на местности	Средняя квадратичная погрешность определения координат характерных точек границ земельного участка, м
	X	Y		
1	2	3	4	5
1	94741.77	116775.2	-	-
2	94742.06	116775.24	-	-
3	94742.35	116775.33	-	-
4	94747.24	116777.18	-	-
5	94746.35	116777.5	-	-
6	94745.42	116777.69	-	-
7	94744.48	116777.72	-	-
8	94743.54	116777.6	-	-
9	94742.64	116777.33	-	-
10	94740.53	116776.56	-	-
11	94741.04	116775.16	-	-
1	94741.77	116775.2	-	-

ПОЛНОЕ НАИМЕНОВАНИЕ ДОЛЖНОСТИ		 ДОКУМЕНТ ПОДПИСАН ЭЛЕКТРОННОЙ ПОДПИСЬЮ Сертификат: 3094B7974B3САВЕ1R07A347CFAD6FA78 Владелец: ФЕДЕРАЛЬНАЯ СЛУЖБА ГОСУДАРСТВЕННОЙ РЕГИСТРАЦИИ КАДАСТРА И КАРТОГРАФИИ Действителен: с 17.05.2022 по 10.08.2023	ИНИЦИАЛЫ, ФАМИЛИЯ	

Земельный участок				
вид объекта недвижимости				
Лист № 10 раздела 4.2		Всего листов раздела 4.2: 18		Всего разделов: 8
Всего листов выписки: 44				
19.07.2023г. № КУВИ-001/2023-165935025				
Кадастровый номер:		78:31:0001038:7		
Сведения о характерных точках границы части (частей) земельного участка				
Учетный номер части: 78:31:0001038:7/16				
Система координат СК-1964				
Номер точки	Координаты, м		Описание закрепления на местности	Средняя квадратичная погрешность определения координат характерных точек границ земельного участка, м
	X	Y		
1	2	3	4	5
1	94731.31	116771.64	-	-
2	94735.86	116773.31	-	-
3	94735.36	116774.69	-	-
4	94729.36	116772.51	-	-
5	94729.63	116772.15	-	-
6	94729.99	116771.87	-	-
7	94730.41	116771.68	-	-
8	94730.85	116771.6	-	-
1	94731.31	116771.64	-	-

ПОЛНОЕ НАИМЕНОВАНИЕ ДОЛЖНОСТИ		 ДОКУМЕНТ ПОДПИСАН ЭЛЕКТРОННОЙ ПОДПИСЬЮ Сертификат: 3094B7974B3САВЕ1R07A347CFAD6FA78 Владелец: ФЕДЕРАЛЬНАЯ СЛУЖБА ГОСУДАРСТВЕННОЙ РЕГИСТРАЦИИ КАДАСТРА И КАРТОГРАФИИ Действителен: с 17.05.2022 по 10.08.2023	ИНИЦИАЛЫ, ФАМИЛИЯ	

Земельный участок				
вид объекта недвижимости				
Лист № 11 раздела 4.2		Всего листов раздела 4.2: 18		Всего разделов: 8
19.07.2023г. № КУВИ-001/2023-165935025				
Кадастровый номер:		78:31:0001038:7		
Сведения о характерных точках границы части (частей) земельного участка				
Учетный номер части: 78:31:0001038:7/17				
Система координат СК-1964				
Номер точки	Координаты, м		Описание закрепления на местности	Средняя квадратичная погрешность определения координат характерных точек границ земельного участка, м
	X	Y		
1	2	3	4	5
1	94750.03	116760.71	-	-
2	94750.12	116761.23	-	-
3	94750.91	116761.24	-	-
4	94750.83	116764.88	-	-
5	94748.53	116764.88	-	-
6	94748.45	116765.8	-	-
7	94743.81	116765.4	-	-
8	94743.32	116770.93	-	-
9	94742.68	116770.69	-	-
10	94739.15	116769.38	-	-
11	94739.41	116765.63	-	-
12	94739.52	116764.77	-	-
13	94739.77	116763.94	-	-
14	94740.14	116763.16	-	-
15	94740.62	116762.44	-	-
16	94741.21	116761.8	-	-
17	94741.88	116761.27	-	-
18	94742.63	116760.84	-	-
19	94743.44	116760.52	-	-
20	94744.28	116760.34	-	-
21	94745.15	116760.29	-	-
1	94750.03	116760.71	-	-

ПОЛНОЕ НАИМЕНОВАНИЕ ДОЛЖНОСТИ	 ДОКУМЕНТ ПОДПИСАН ЭЛЕКТРОННОЙ ПОДПИСЬЮ Сертификат: 3094B7974B35A6E1F07A347CFAD6FA78 Владелец: ФЕДЕРАЛЬНАЯ СЛУЖБА ГОСУДАРСТВЕННОЙ РЕГИСТРАЦИИ, КАДАСТРА И КАРТОГРАФИИ Действителен: с 17.05.2022 по 10.08.2023	ИНИЦИАЛЫ, ФАМИЛИЯ

Земельный участок				
вид объекта недвижимости				
Лист № 12 раздела 4.2		Всего листов раздела 4.2: 18		Всего разделов: 8
19.07.2023г. № КУВИ-001/2023-165935025				
Кадастровый номер:		78:31:0001038:7		
Сведения о характерных точках границы части (частей) земельного участка				
Учетный номер части: 78:31:0001038:7/19				
Система координат СК-1964				
Номер точки	Координаты, м		Описание закрепления на местности	Средняя квадратичная погрешность определения координат характерных точек границ земельного участка, м
	X	Y		
1	2	3	4	5
1	94692.48	116758.3	-	-
2	94693.18	116758.58	-	-
3	94693.84	116758.98	-	-
4	94694.43	116759.46	-	-
5	94694.94	116760.04	-	-
6	94692.46	116759.14	-	-
1	94692.48	116758.3	-	-

ПОЛНОЕ НАИМЕНОВАНИЕ ДОЛЖНОСТИ	 ДОКУМЕНТ ПОДПИСАН ЭЛЕКТРОННОЙ ПОДПИСЬЮ Сертификат: 3094B7974B35A6E1F07A347CFAD6FA78 Владелец: ФЕДЕРАЛЬНАЯ СЛУЖБА ГОСУДАРСТВЕННОЙ РЕГИСТРАЦИИ, КАДАСТРА И КАРТОГРАФИИ Действителен: с 17.05.2022 по 10.08.2023	ИНИЦИАЛЫ, ФАМИЛИЯ

Земельный участок				
вид объекта недвижимости				
Лист № 13 раздела 4.2		Всего листов раздела 4.2: 18		Всего разделов: 8
Всего листов выписки: 44				
19.07.2023г. № КУВИ-001/2023-165935025				
Кадастровый номер:		78:31:0001038:7		
Сведения о характерных точках границы части (частей) земельного участка				
Учетный номер части: 78:31:0001038:7/20				
Система координат СК-1964				
Номер точки	Координаты, м		Описание закрепления на местности	Средняя квадратичная погрешность определения координат характерных точек границ земельного участка, м
	X	Y		
1	2	3	4	5
1	94752.26	116701.84	-	-
2	94751.39	116702.06	-	-
3	94750.51	116702.15	-	-
4	94749.21	116702.15	-	-
5	94748.33	116702.07	-	-
6	94747.48	116701.84	-	-
7	94746.68	116701.46	-	-
8	94745.97	116700.96	-	-
9	94745.35	116700.33	-	-
10	94744.85	116699.6	-	-
11	94744.49	116698.8	-	-
12	94744.27	116697.95	-	-
13	94744.2	116697.07	-	-
14	94744.29	116696.2	-	-
15	94744.54	116695.35	-	-
16	94744.92	116694.56	-	-
17	94745.44	116693.85	-	-
18	94746.07	116693.24	-	-
19	94746.81	116692.76	-	-
20	94747.61	116692.4	-	-
21	94748.47	116692.2	-	-
22	94749.35	116692.15	-	-
23	94752.52	116690.6	-	-
1	94752.26	116701.84	-	-

полное наименование должности	 ДОКУМЕНТ ПОДПИСАН ЭЛЕКТРОННОЙ ПОДПИСЬЮ Сертификат: 3094B7974B35ABE1907A347CFAD6FA78 Владелец: ФЕДЕРАЛЬНАЯ СЛУЖБА ГОСУДАРСТВЕННОЙ РЕГИСТРАЦИИ КАДАСТРА И КАРТОГРАФИИ Действителен: с 17.05.2022 по 10.08.2023	инициалы, фамилия

Земельный участок				
вид объекта недвижимости				
Лист № 14 раздела 4.2		Всего листов раздела 4.2: 18		Всего разделов: 8
Всего листов выписки: 44				
19.07.2023г. № КУВИ-001/2023-165935025				
Кадастровый номер:		78:31:0001038:7		
Сведения о характерных точках границы части (частей) земельного участка				
Учетный номер части: 78:31:0001038:7/21				
Система координат СК-1964				
Номер точки	Координаты, м		Описание закрепления на местности	Средняя квадратичная погрешность определения координат характерных точек границ земельного участка, м
	X	Y		
1	2	3	4	5
1	94750.97	116758.66	-	-
2	94747.78	116759.13	-	-
3	94746.9	116759.18	-	-
4	94746.04	116759.07	-	-
5	94745.2	116758.82	-	-
6	94744.42	116758.43	-	-
7	94743.72	116757.91	-	-
8	94743.13	116757.27	-	-
9	94742.65	116756.55	-	-
10	94742.3	116755.74	-	-
11	94742.1	116754.9	-	-
12	94742.05	116754.02	-	-
13	94742.16	116753.16	-	-
14	94742.41	116752.32	-	-
15	94742.8	116751.54	-	-
16	94743.32	116750.85	-	-
17	94743.96	116750.25	-	-
18	94744.68	116749.77	-	-
19	94745.49	116749.43	-	-
20	94746.34	116749.23	-	-
21	94751.2	116748.53	-	-
1	94750.97	116758.66	-	-

полное наименование должности	 ДОКУМЕНТ ПОДПИСАН ЭЛЕКТРОННОЙ ПОДПИСЬЮ Сертификат: 3094B7974B35ABE1907A347CFAD6FA78 Владелец: ФЕДЕРАЛЬНАЯ СЛУЖБА ГОСУДАРСТВЕННОЙ РЕГИСТРАЦИИ КАДАСТРА И КАРТОГРАФИИ Действителен: с 17.05.2022 по 10.08.2023	инициалы, фамилия

Земельный участок				
вид объекта недвижимости				
Лист № 15 раздела 4.2		Всего листов раздела 4.2: 18		Всего разделов: 8
Всего листов выписки: 44				
19.07.2023г. № КУВИ-001/2023-165935025				
Кадастровый номер:		78:31:0001038:7		
Сведения о характерных точках границы части (частей) земельного участка				
Учетный номер части: 78:31:0001038:7/22				
Система координат СК-1964				
Номер точки	Координаты, м		Описание закрепления на местности	Средняя квадратичная погрешность определения координат характерных точек границ земельного участка, м
	X	Y		
1	2	3	4	5
1	94750.54	116697.44	-	-
2	94752.36	116697.44	-	-
3	94752.27	116701.44	-	-
4	94750.49	116701.44	-	-
5	94745.09	116701.31	-	-
6	94744.53	116701.2	-	-
7	94744.03	116700.95	-	-
8	94743.62	116700.56	-	-
9	94743.33	116700.08	-	-
10	94743.19	116699.54	-	-
11	94743.2	116698.98	-	-
12	94743.37	116698.44	-	-
13	94743.68	116697.97	-	-
14	94744.11	116697.61	-	-
15	94744.63	116697.38	-	-
16	94745.19	116697.31	-	-
1	94750.54	116697.44	-	-

ПОЛНОЕ НАИМЕНОВАНИЕ ДОЛЖНОСТИ		 ДОКУМЕНТ ПОДПИСАН ЭЛЕКТРОННОЙ ПОДПИСЬЮ Сертификат: 3094B7974B3САВЕ1R07A347CFAD6FA78 Владелец: ФЕДЕРАЛЬНАЯ СЛУЖБА ГОСУДАРСТВЕННОЙ РЕГИСТРАЦИИ, КАДАСТРА И КАРТОГРАФИИ Действителен: с 17.05.2022 по 10.08.2023	ИНИЦИАЛЫ, ФАМИЛИЯ	

Земельный участок				
вид объекта недвижимости				
Лист № 16 раздела 4.2		Всего листов раздела 4.2: 18		Всего разделов: 8
Всего листов выписки: 44				
19.07.2023г. № КУВИ-001/2023-165935025				
Кадастровый номер:		78:31:0001038:7		
Сведения о характерных точках границы части (частей) земельного участка				
Учетный номер части: 78:31:0001038:7/23				
Система координат СК-1964				
Номер точки	Координаты, м		Описание закрепления на местности	Средняя квадратичная погрешность определения координат характерных точек границ земельного участка, м
	X	Y		
1	2	3	4	5
1	94702.73	116689.61	-	-
2	94703.24	116689.69	-	-
3	94703.72	116689.9	-	-
4	94704.12	116690.22	-	-
5	94704.43	116690.64	-	-
6	94704.62	116691.13	-	-
7	94704.68	116691.65	-	-
8	94704.66	116692.38	-	-
9	94711.64	116692.6	-	-
10	94712.14	116692.68	-	-
11	94712.62	116692.89	-	-
12	94713.02	116693.21	-	-
13	94713.32	116693.62	-	-
14	94713.51	116694.1	-	-
15	94713.58	116694.62	-	-
16	94713.4	116708.64	-	-
17	94713.04	116722.65	-	-
18	94715.23	116722.73	-	-
19	94715.73	116722.81	-	-
20	94716.21	116723.02	-	-
21	94716.61	116723.34	-	-
22	94716.92	116723.76	-	-
23	94715.69	116723.73	-	-
24	94715.43	116723.79	-	-

ПОЛНОЕ НАИМЕНОВАНИЕ ДОЛЖНОСТИ		 ДОКУМЕНТ ПОДПИСАН ЭЛЕКТРОННОЙ ПОДПИСЬЮ Сертификат: 3094B7974B3САВЕ1R07A347CFAD6FA78 Владелец: ФЕДЕРАЛЬНАЯ СЛУЖБА ГОСУДАРСТВЕННОЙ РЕГИСТРАЦИИ, КАДАСТРА И КАРТОГРАФИИ Действителен: с 17.05.2022 по 10.08.2023	ИНИЦИАЛЫ, ФАМИЛИЯ	

Земельный участок					
вид объекта недвижимости					
Лист № 17 раздела 4.2		Всего листов раздела 4.2: 18		Всего разделов: 8	Всего листов выписки: 44
19.07.2023г. № КУВИ-001/2023-165935025					
Кадастровый номер:		78:31:0001038:7			
1	2	3	4	5	
25	94715.24	116723.98	-	-	
26	94715.18	116724.24	-	-	
27	94715.09	116726.72	-	-	
28	94712.29	116726.63	-	-	
29	94711.28	116728.99	-	-	
30	94712.34	116754.57	-	-	
31	94711.86	116759.13	-	-	
32	94723.17	116760.63	-	-	
33	94737.16	116759.22	-	-	
34	94737.58	116759.23	-	-	
35	94745.69	116760.14	-	-	
36	94746.58	116760.12	-	-	
37	94746.88	116760.13	-	-	
38	94749	116760.4	-	-	
39	94750.93	116760.42	-	-	
40	94750.84	116764.41	-	-	
41	94748.74	116764.39	-	-	
42	94746.54	116764.12	-	-	
43	94745.67	116764.15	-	-	
44	94745.38	116764.13	-	-	
45	94737.35	116763.23	-	-	
46	94723.34	116764.64	-	-	
47	94722.87	116764.63	-	-	
48	94709.41	116762.84	-	-	
49	94708.91	116762.7	-	-	
50	94708.46	116762.45	-	-	
51	94708.1	116762.08	-	-	
52	94707.83	116761.64	-	-	
53	94707.69	116761.15	-	-	

	 ДОКУМЕНТ ПОДПИСАН ЭЛЕКТРОННОЙ ПОДПИСЬЮ Сертификат: 3094B7974B3САВЕ1R07A347CFAD6FA78 Владелец: ФЕДЕРАЛЬНАЯ СЛУЖБА ГОСУДАРСТВЕННОЙ РЕГИСТРАЦИИ КАДАСТРА И КАРТОГРАФИИ Действителен: с 17.05.2022 по 10.08.2023	
ПОЛНОЕ НАИМЕНОВАНИЕ ДОЛЖНОСТИ	инициалы, фамилия	

Земельный участок					
вид объекта недвижимости					
Лист № 18 раздела 4.2		Всего листов раздела 4.2: 18		Всего разделов: 8	Всего листов выписки: 44
19.07.2023г. № КУВИ-001/2023-165935025					
Кадастровый номер:		78:31:0001038:7			
1	2	3	4	5	
54	94707.68	116760.64	-	-	
55	94708.34	116754.44	-	-	
56	94707.27	116728.71	-	-	
57	94707.3	116728.26	-	-	
58	94707.43	116727.84	-	-	
59	94709	116724.15	-	-	
60	94709.4	116708.56	-	-	
61	94709.47	116702.64	-	-	
62	94703.72	116702.53	-	-	
63	94703.27	116702.8	-	-	
64	94702.77	116702.94	-	-	
65	94702.26	116702.95	-	-	
66	94702.39	116698.05	-	-	
67	94702.9	116698.08	-	-	
68	94703.38	116698.25	-	-	
69	94703.81	116698.54	-	-	
70	94709.53	116698.64	-	-	
71	94709.56	116696.53	-	-	
72	94702.43	116696.31	-	-	
73	94702.6	116689.61	-	-	
1	94702.73	116689.61	-	-	

	 ДОКУМЕНТ ПОДПИСАН ЭЛЕКТРОННОЙ ПОДПИСЬЮ Сертификат: 3094B7974B3САВЕ1R07A347CFAD6FA78 Владелец: ФЕДЕРАЛЬНАЯ СЛУЖБА ГОСУДАРСТВЕННОЙ РЕГИСТРАЦИИ КАДАСТРА И КАРТОГРАФИИ Действителен: с 17.05.2022 по 10.08.2023	
ПОЛНОЕ НАИМЕНОВАНИЕ ДОЛЖНОСТИ	инициалы, фамилия	

Фирма публично-правовой компании "Роскадастр" по Санкт-Петербургу
полное наименование органа регистрации прав
 Выписка из Единого государственного реестра недвижимости об объекте недвижимости

Сведения о характеристиках объекта недвижимости

На основании запроса от 08.05.2024г. поступившего на рассмотрение 08.05.2024г. сообщаем, что согласно записям Единого государственного реестра недвижимости:

Раздел 1 Лист 1

Земельный участок вид объекта недвижимости			
Лист № 1 раздела 1	Всего листов раздела 1: 3	Всего разделов: 1	Всего листов выписки: 3
08.05.2024г. № КУВИ-001/2024-127967447			
Кадастровый номер:	78:31:0001038:2001		
Номер кадастрового квартала:	78:31:0001038		
Дата присвоения кадастрового номера:	14.11.2001		
Ранее присвоенный государственный учетный номер:	Кадастровый номер 78:1038:2001 14.11.2001 Комитет по земельным ресурсам и землеустройству Санкт-Петербурга		
Местоположение:	191014, г.Санкт-Петербург, Греческий проспект, дом 12, литера А		
Площадь:	1933.41		
Кадастровая стоимость, руб.:	100085949.39		
Кадастровые номера расположенных в пределах земельного участка объектов недвижимости:	78:31:0000000:3083, 78:31:0001038:2007		
Кадастровые номера объектов недвижимости, из которых образован объект недвижимости:	данные отсутствуют		
Кадастровые номера образованных объектов недвижимости:	данные отсутствуют		
Категория земель:	Земли населенных пунктов		
Виды разрешенного использования:	для размещения жилого дома (жилых домов)		
Сведения о кадастровом инженерере:	данные отсутствуют		
Сведения о лесах, водных объектах и об иных природных объектах, расположенных в пределах земельного участка:	данные отсутствуют		
Сведения о том, что земельный участок полностью расположен в границах зоны с особыми условиями использования территории, территории объекта культурного наследия, публичного сервитута:	данные отсутствуют		
Сведения о том, что земельный участок расположен в границах особой экономической зоны, территории опережающего развития, зоны территориального развития в Российской Федерации, игровой зоны:	данные отсутствуют		

полное наименование должности	 ДОКУМЕНТ ПОДПИСАН ЭЛЕКТРОННОЙ ПОДПИСЬЮ <small>Сертификат: 00B8056B7401CB38D2B3576ACD5C425108 Выдано: ФЕДЕРАЛЬНАЯ СЛУЖБА ГОСУДАРСТВЕННОЙ РЕГИСТРАЦИИ, КАДАСТРА И КАРТОГРАФИИ Действителен: с 27.06.2023 по 19.09.2024</small>	инициалы, фамилия

Лист 2

Земельный участок вид объекта недвижимости			
Лист № 2 раздела 1	Всего листов раздела 1: 3	Всего разделов: 1	Всего листов выписки: 3
08.05.2024г. № КУВИ-001/2024-127967447			
Кадастровый номер:	78:31:0001038:2001		
Сведения о том, что земельный участок расположен в границах особо охраняемой природной территории, Байкальской природной территории и ее экологических зон, лесопарковом зеленом поясе, охотничьего угодья, лесничества:	данные отсутствуют		
Сведения о расположении земельного участка и (или) расположенного на нем объекта недвижимости в границах территории, в отношении которой принято решение о резервировании земель для государственных или муниципальных нужд:	данные отсутствуют		
Сведения о результатах проведения государственного земельного надзора:	данные отсутствуют		
Сведения о расположении земельного участка в границах территории, в отношении которой утвержден проект межевания территории:	данные отсутствуют		
Условный номер земельного участка:	данные отсутствуют		
Сведения о принятии акта и (или) заключении договора, предусматривающих предоставление в соответствии с земельным законодательством исполнительным органом государственной власти или органом местного самоуправления, находящегося в государственной или муниципальной собственности земельного участка для строительства наемного дома социального использования или наемного дома коммерческого использования:	данные отсутствуют		
Сведения о том, что земельный участок или земельные участки образованы на основании решения об изъятии земельного участка и (или) расположенного на нем объекта недвижимости для государственных или муниципальных нужд:	данные отсутствуют		
Сведения о том, что земельный участок образован из земель или земельного участка, государственная собственность на которые не разграничена:	данные отсутствуют		
Сведения о наличии земельного спора о местоположении границ земельных участков:	данные отсутствуют		
Статус записи об объекте недвижимости:	Сведения об объекте недвижимости имеют статус "актуальные, ранее учтенные"		
Особые отметки:	Граница земельного участка не установлена в соответствии с требованиями земельного законодательства. Сведения, необходимые для заполнения разделов: 2 - Сведения о		

полное наименование должности	 ДОКУМЕНТ ПОДПИСАН ЭЛЕКТРОННОЙ ПОДПИСЬЮ <small>Сертификат: 00B8056B7401CB38D2B3576ACD5C425108 Выдано: ФЕДЕРАЛЬНАЯ СЛУЖБА ГОСУДАРСТВЕННОЙ РЕГИСТРАЦИИ, КАДАСТРА И КАРТОГРАФИИ Действителен: с 27.06.2023 по 19.09.2024</small>	инициалы, фамилия

Земельный участок			
вид объекта недвижимости			
Лист № 3 раздела 1	Всего листов раздела 1: 3	Всего разделов: 1	Всего листов выписки: 3
08.05.2024г. № КУВИ-001/2024-127967447			
Кадастровый номер:	78:31:0001038:2001		
	зарегистрированных правах; 3 - Описание местоположения земельного участка; 4 - Сведения о частях земельного участка, отсутствуют.		
Получатель выписки:	Макеев Станислав Александрович		

		ДОКУМЕНТ ПОДПИСАН ЭЛЕКТРОННОЙ ПОДПИСЬЮ	
	Сторификат: 00B8056B7401CB38D2B3576ACD5C8425108 Видовое: ФЕДЕРАЛЬНАЯ СЛУЖБА ГОСУДАРСТВЕННОЙ РЕГИСТРАЦИИ, КАДАСТРА И КАРТОГРАФИИ Действителен: с 27.06.2023 по 19.09.2024	полное наименование должности	инициалы, фамилия

Филиал публично-правовой компании "Роскадастр" по Санкт-Петербургу
полное наименование органа регистрации прав
Выписка из Единого государственного реестра недвижимости об объекте недвижимости

Сведения о характеристиках объекта недвижимости

На основании запроса от 08.05.2024, поступившего на рассмотрение 08.05.2024, сообщаем, что согласно записям Единого государственного реестра недвижимости:

Раздел 1 Лист 1


Земельный участок			
вид объекта недвижимости			
Лист № 1 раздела 1	Всего листов раздела 1: 3	Всего разделов: 7	Всего листов выписки: 28
08.05.2024г. № КУВИ-001/2024-127964315			
Кадастровый номер:	78:31:0001038:5		
Номер кадастрового квартала:	78:31:0001038		
Дата присвоения кадастрового номера:	16.04.2003		
Ранее присвоенный государственный учетный номер:	Кадастровый номер 78:1038:5 16.04.2003 Комитет по земельным ресурсам и землеустройству Санкт-Петербурга, Комитет по земельным ресурсам и землеустройству по Санкт-Петербургу и иные органы государственной власти		
Местоположение:	г.Санкт-Петербург, Виленский переулок, дом 17/5, литера А		
Площадь:	4180 +/- 23		
Кадастровая стоимость, руб.:	351824644,34		
Кадастровые номера расположенных в пределах земельного участка объектов недвижимости:	78:31:0000000:3082, 78:31:0000000:3083, 78:31:0001038:2010		
Кадастровые номера объектов недвижимости, из которых образован объект недвижимости:	данные отсутствуют		
Кадастровые номера образованных объектов недвижимости:	данные отсутствуют		
Категория земель:	Земли населенных пунктов		
Виды разрешенного использования:	для размещения жилого дома (жилых домов)		
Сведения о кадастровом инженере:	данные отсутствуют		
Сведения о лесах, водных объектах и об иных природных объектах, расположенных в пределах земельного участка:	данные отсутствуют		
Сведения о том, что земельный участок полностью расположен в границах зоны с особыми условиями использования территории, территория объекта культурного наследия, публичного сервитута:	данные отсутствуют		

		ДОКУМЕНТ ПОДПИСАН ЭЛЕКТРОННОЙ ПОДПИСЬЮ	
	Сторификат: 00B8056B7401CB38D2B3576ACD5C8425108 Видовое: ФЕДЕРАЛЬНАЯ СЛУЖБА ГОСУДАРСТВЕННОЙ РЕГИСТРАЦИИ, КАДАСТРА И КАРТОГРАФИИ Действителен: с 27.06.2023 по 19.09.2024	полное наименование должности	инициалы, фамилия

Земельный участок			
вид объекта недвижимости			
Лист № 2 раздела 1	Всего листов раздела 1: 3	Всего разделов: 7	Всего листов выписки: 28
08.05.2024г. № КУВИ-001/2024-127964315		Кадастровый номер: 78:31:0001038:5	
Сведения о том, что земельный участок расположен в границах особой экономической зоны, территории опережающего развития, зоны территориального развития в Российской Федерации, игорной зоны:	данные отсутствуют		
Сведения о том, что земельный участок расположен в границах особо охраняемой природной территории, Байкальской природной территории и ее экологических зон, лесопарковом зеленом поясе, охотничьего угодья, лесничества:	данные отсутствуют		
Сведения о расположении земельного участка и (или) расположенного на нем объекта недвижимости в границах территории, в отношении которой принято решение о резервировании земель для государственных или муниципальных нужд:	данные отсутствуют		
Сведения о результатах проведения государственного земельного надзора:	данные отсутствуют		
Сведения о расположении земельного участка в границах территории, в отношении которой утвержден проект межевания территории:	данные отсутствуют		
Условный номер земельного участка:	данные отсутствуют		
Сведения о принятии акта и (или) заключении договора, предусматривающих предоставление в соответствии с земельным законодательством исполнительным органом государственной власти или органом местного самоуправления, находящегося в государственной или муниципальной собственности земельного участка для строительства наемного дома социального использования или наемного дома коммерческого использования:	данные отсутствуют		
Сведения о том, что земельный участок или земельные участки образованы на основании решения об изъятии земельного участка и (или) расположенного на нем объекта недвижимости для государственных или муниципальных нужд:	данные отсутствуют		
Сведения о том, что земельный участок образован из земель или земельного участка, государственная собственность на которые не разграничена:	данные отсутствуют		

полное наименование должности	 ДОКУМЕНТ ПОДПИСАН ЭЛЕКТРОННОЙ ПОДПИСЬЮ Сертификат: 00B0056B7401CB38D2B376ACD5C8425108 Владелец: ФЕДЕРАЛЬНАЯ СЛУЖБА ГОСУДАРСТВЕННОЙ РЕГИСТРАЦИИ, КАДАСТРА И КАРТОГРАФИИ Действителен: с 27.06.2023 по 19.09.2024	инициалы, фамилия

Земельный участок			
вид объекта недвижимости			
Лист № 3 раздела 1	Всего листов раздела 1: 3	Всего разделов: 7	Всего листов выписки: 28
08.05.2024г. № КУВИ-001/2024-127964315		Кадастровый номер: 78:31:0001038:5	
Сведения о наличии земельного спора о местоположении границ земельных участков:	данные отсутствуют		
Статус записи об объекте недвижимости:	Сведения об объекте недвижимости имеют статус "актуальные, ранее учтенные"		
Особые отметки:	Сведения об ограничениях права на объект недвижимости, обременениях данного объекта, не зарегистрированных в реестре прав, ограничений прав и обременений недвижимого имущества: вид ограничения (обременения): ограничения прав на земельный участок, предусмотренные статьей 56 Земельного кодекса Российской Федерации; срок действия не установлен. вид ограничения (обременения): ограничения прав на земельный участок, предусмотренные статьей 56 Земельного кодекса Российской Федерации; срок действия: с 27.12.2023; реквизиты документа-основания: решение о согласовании границ охранной зоны объекта электросетевого хозяйства от 10.10.2023 № 19-4205/РС выдан: Федеральная служба по экологическому, технологическому и атомному надзору (Ростехнадзор) Северо-Западное управление. Сведения, необходимые для заполнения раздела: 2 - Сведения о зарегистрированных правах, отсутствуют.		
Получатель выписки:	Макаев Станислав Александрович		

полное наименование должности	 ДОКУМЕНТ ПОДПИСАН ЭЛЕКТРОННОЙ ПОДПИСЬЮ Сертификат: 00B0056B7401CB38D2B376ACD5C8425108 Владелец: ФЕДЕРАЛЬНАЯ СЛУЖБА ГОСУДАРСТВЕННОЙ РЕГИСТРАЦИИ, КАДАСТРА И КАРТОГРАФИИ Действителен: с 27.06.2023 по 19.09.2024	инициалы, фамилия

Выписка из Единого государственного реестра недвижимости об объекте недвижимости

Описание местоположения земельного участка

Земельный участок			
вид объекта недвижимости			
Лист № 1 раздела 3	Всего листов раздела 3: 1	Всего разделов: 7	Всего листов выписки: 28
08.05.2024г. № КУВИ-001/2024-127964315			
Кадастровый номер:		78:31:0001038:5	
План (чертеж, схема) земельного участка			
Масштаб 1:700		Условные обозначения	

полное наименование должности		инициалы, фамилия

Выписка из Единого государственного реестра недвижимости об объекте недвижимости

Описание местоположения земельного участка

Земельный участок			
вид объекта недвижимости			
Лист № 1 раздела 3.1	Всего листов раздела 3.1: 6	Всего разделов: 7	Всего листов выписки: 28
08.05.2024г. № КУВИ-001/2024-127964315			
Кадастровый номер:		78:31:0001038:5	

Описание местоположения границ земельного участка							
№ п/п	Номер точки		Дирекционный угол	Горизонтальное проложение, м	Описание закрепления на местности	Кадастровые номера смежных участков	Сведения об адресах правообладателей смежных земельных участков
	начальная	конечная					
1	2	3	4	5	6	7	8
1	1.1.1	1.1.2	12°5.2'	5.06	данные отсутствуют	данные отсутствуют	данные отсутствуют
2	1.1.2	1.1.3	103°58.3'	2.15	данные отсутствуют	данные отсутствуют	данные отсутствуют
3	1.1.3	1.1.4	12°1.1'	56.23	данные отсутствуют	данные отсутствуют	данные отсутствуют
4	1.1.4	1.1.5	51°2.2'	2.35	данные отсутствуют	данные отсутствуют	данные отсутствуют
5	1.1.5	1.1.6	91°30.5'	12.53	данные отсутствуют	данные отсутствуют	данные отсутствуют
6	1.1.6	1.1.7	91°34.9'	3.26	данные отсутствуют	данные отсутствуют	данные отсутствуют
7	1.1.7	1.1.8	91°19.7'	37.09	данные отсутствуют	данные отсутствуют	данные отсутствуют
8	1.1.8	1.1.9	93°22.7'	2.89	данные отсутствуют	данные отсутствуют	данные отсутствуют
9	1.1.9	1.1.10	91°28.1'	22.24	данные отсутствуют	данные отсутствуют	данные отсутствуют
10	1.1.10	1.1.11	0°47.5'	2.17	данные отсутствуют	данные отсутствуют	данные отсутствуют
11	1.1.11	1.1.12	91°35.5'	5.04	данные отсутствуют	данные отсутствуют	данные отсутствуют
12	1.1.12	1.1.13	181°40.7'	57.67	данные отсутствуют	78:31:0001038:7	адрес отсутствует
13	1.1.13	1.1.14	262°45.6'	3.09	данные отсутствуют	данные отсутствуют	данные отсутствуют
14	1.1.14	1.1.15	191°32.1'	0.5	данные отсутствуют	данные отсутствуют	данные отсутствуют
15	1.1.15	1.1.16	281°25.6'	1.92	данные отсутствуют	данные отсутствуют	данные отсутствуют
16	1.1.16	1.1.17	326°23.1'	2.11	данные отсутствуют	данные отсутствуют	данные отсутствуют
17	1.1.17	1.1.18	281°26.3'	5.24	данные отсутствуют	данные отсутствуют	данные отсутствуют
18	1.1.18	1.1.19	189°27.7'	0.18	данные отсутствуют	данные отсутствуют	данные отсутствуют
19	1.1.19	1.1.20	281°9.1'	10.7	данные отсутствуют	данные отсутствуют	данные отсутствуют
20	1.1.20	1.1.21	191°18.6'	0.15	данные отсутствуют	данные отсутствуют	данные отсутствуют
21	1.1.21	1.1.22	280°42.1'	6.46	данные отсутствуют	данные отсутствуют	данные отсутствуют
22	1.1.22	1.1.23	11°18.6'	0.15	данные отсутствуют	данные отсутствуют	данные отсутствуют

полное наименование должности		инициалы, фамилия

Земельный участок							
вид объекта недвижимости							
Лист № 2 раздела 3.1		Всего листов раздела 3.1: 6		Всего разделов: 7		Всего листов выписки: 28	
08.05.2024г. № КУВИ-001/2024-127964315				Кадастровый номер: 78:31:0001038:5			
1	2	3	4	5	6	7	8
23	1.1.23	1.1.24	280°59.8'	10.75	данные отсутствуют	данные отсутствуют	данные отсутствуют
24	1.1.24	1.1.25	11°7.1'	1.76	данные отсутствуют	данные отсутствуют	данные отсутствуют
25	1.1.25	1.1.26	281°9.8'	3.82	данные отсутствуют	данные отсутствуют	данные отсутствуют
26	1.1.26	1.1.27	236°3.7'	1.92	данные отсутствуют	данные отсутствуют	данные отсутствуют
27	1.1.27	1.1.28	191°6.6'	3.94	данные отсутствуют	данные отсутствуют	данные отсутствуют
28	1.1.28	1.1.29	101°3.4'	0.89	данные отсутствуют	данные отсутствуют	данные отсутствуют
29	1.1.29	1.1.30	191°37.4'	5.01	данные отсутствуют	данные отсутствуют	данные отсутствуют
30	1.1.30	1.1.31	281°18.6'	0.15	данные отсутствуют	данные отсутствуют	данные отсутствуют
31	1.1.31	1.1.32	191°35.5'	13.19	данные отсутствуют	данные отсутствуют	данные отсутствуют
32	1.1.32	1.1.1	280°53.6'	51.49	данные отсутствуют	78:31:0001038:6	данные отсутствуют
33	1.2.33	1.2.34	316°17.5'	0.94	данные отсутствуют	данные отсутствуют	данные отсутствуют
34	1.2.34	1.2.35	1°2.5'	0.55	данные отсутствуют	данные отсутствуют	данные отсутствуют
35	1.2.35	1.2.36	273°3.8'	3.56	данные отсутствуют	данные отсутствуют	данные отсутствуют
36	1.2.36	1.2.37	182°28.9'	3.23	данные отсутствуют	данные отсутствуют	данные отсутствуют
37	1.2.37	1.2.38	91°34.6'	1.09	данные отсутствуют	данные отсутствуют	данные отсутствуют
38	1.2.38	1.2.39	138°26.8'	0.59	данные отсутствуют	данные отсутствуют	данные отсутствуют
39	1.2.39	1.2.40	181°43.6'	7.96	данные отсутствуют	данные отсутствуют	данные отсутствуют
40	1.2.40	1.2.41	97°56.0'	1.23	данные отсутствуют	данные отсутствуют	данные отсутствуют
41	1.2.41	1.2.42	187°21.1'	0.31	данные отсутствуют	данные отсутствуют	данные отсутствуют
42	1.2.42	1.2.43	98°14.8'	5.58	данные отсутствуют	данные отсутствуют	данные отсутствуют
43	1.2.43	1.2.44	185°15.5'	2.4	данные отсутствуют	данные отсутствуют	данные отсутствуют
44	1.2.44	1.2.45	45°0.0'	0.16	данные отсутствуют	данные отсутствуют	данные отсутствуют
45	1.2.45	1.2.46	101°10.4'	15.69	данные отсутствуют	данные отсутствуют	данные отсутствуют
46	1.2.46	1.2.47	146°2.5'	0.59	данные отсутствуют	данные отсутствуют	данные отсутствуют
47	1.2.47	1.2.48	191°11.7'	0.98	данные отсутствуют	данные отсутствуют	данные отсутствуют
48	1.2.48	1.2.49	100°12.8'	5.02	данные отсутствуют	данные отсутствуют	данные отсутствуют
49	1.2.49	1.2.50	145°29.5'	0.58	данные отсутствуют	данные отсутствуют	данные отсутствуют
50	1.2.50	1.2.51	191°18.6'	0.2	данные отсутствуют	данные отсутствуют	данные отсутствуют
51	1.2.51	1.2.52	110°45.7'	1.64	данные отсутствуют	данные отсутствуют	данные отсутствуют

полное наименование должности	 ДОКУМЕНТ ПОДПИСАН ЭЛЕКТРОННОЙ ПОДПИСЬЮ Сертификат: 00B0056B7401CB38D2B3576ACDC8425108 Выдано: ФЕДЕРАЛЬНАЯ СЛУЖБА ГОСУДАРСТВЕННОЙ РЕГИСТРАЦИИ, КАДАСТРА И КАРТОГРАФИИ Действителен: с 27.06.2023 по 19.09.2024	инициалы, фамилия

Земельный участок							
вид объекта недвижимости							
Лист № 3 раздела 3.1		Всего листов раздела 3.1: 6		Всего разделов: 7		Всего листов выписки: 28	
08.05.2024г. № КУВИ-001/2024-127964315				Кадастровый номер: 78:31:0001038:5			
1	2	3	4	5	6	7	8
52	1.2.52	1.2.53	132°21.4'	0.46	данные отсутствуют	данные отсутствуют	данные отсутствуют
53	1.2.53	1.2.54	47°0.4'	1.82	данные отсутствуют	данные отсутствуют	данные отсутствуют
54	1.2.54	1.2.55	2°3.5'	1.67	данные отсутствуют	данные отсутствуют	данные отсутствуют
55	1.2.55	1.2.56	270°41.4'	0.83	данные отсутствуют	данные отсутствуют	данные отсутствуют
56	1.2.56	1.2.57	314°19.6'	0.6	данные отсутствуют	данные отсутствуют	данные отсутствуют
57	1.2.57	1.2.58	1°22.7'	4.99	данные отсутствуют	данные отсутствуют	данные отсутствуют
58	1.2.58	1.2.59	270°0.0'	0.33	данные отсутствуют	данные отсутствуют	данные отсутствуют
59	1.2.59	1.2.60	315°26.6'	0.91	данные отсутствуют	данные отсутствуют	данные отсутствуют
60	1.2.60	1.2.61	0°59.1'	4.07	данные отсутствуют	данные отсутствуют	данные отсутствуют
61	1.2.61	1.2.62	47°13.2'	0.91	данные отсутствуют	данные отсутствуют	данные отсутствуют
62	1.2.62	1.2.63	91°44.2'	0.33	данные отсутствуют	данные отсутствуют	данные отсутствуют
63	1.2.63	1.2.64	1°47.4'	4.16	данные отсутствуют	данные отсутствуют	данные отсутствуют
64	1.2.64	1.2.65	47°4.2'	0.59	данные отсутствуют	данные отсутствуют	данные отсутствуют
65	1.2.65	1.2.66	92°39.8'	0.86	данные отсутствуют	данные отсутствуют	данные отсутствуют
66	1.2.66	1.2.67	2°30.3'	3.2	данные отсутствуют	данные отсутствуют	данные отсутствуют
67	1.2.67	1.2.68	271°8.5'	3.01	данные отсутствуют	данные отсутствуют	данные отсутствуют
68	1.2.68	1.2.69	180°40.0'	0.86	данные отсутствуют	данные отсутствуют	данные отсутствуют
69	1.2.69	1.2.70	225°40.4'	0.6	данные отсутствуют	данные отсутствуют	данные отсутствуют
70	1.2.70	1.2.71	271°14.1'	9.74	данные отсутствуют	данные отсутствуют	данные отсутствуют
71	1.2.71	1.2.72	182°51.7'	0.2	данные отсутствуют	данные отсутствуют	данные отсутствуют
72	1.2.72	1.2.73	226°45.7'	0.92	данные отсутствуют	данные отсутствуют	данные отсутствуют
73	1.2.73	1.2.74	271°23.6'	4.11	данные отсутствуют	данные отсутствуют	данные отсутствуют
74	1.2.74	1.2.75	318°6.4'	0.91	данные отсутствуют	данные отсутствуют	данные отсутствуют
75	1.2.75	1.2.76	0°0.0'	0.18	данные отсутствуют	данные отсутствуют	данные отсутствуют
76	1.2.76	1.2.77	271°34.6'	2.18	данные отсутствуют	данные отсутствуют	данные отсутствуют
77	1.2.77	1.2.78	271°40.5'	3.42	данные отсутствуют	данные отсутствуют	данные отсутствуют
78	1.2.78	1.2.33	271°20.3'	3.85	данные отсутствуют	данные отсутствуют	данные отсутствуют
79	1.3.79	1.3.80	191°29.8'	3.61	данные отсутствуют	данные отсутствуют	данные отсутствуют
80	1.3.80	1.3.81	102°15.9'	0.71	данные отсутствуют	данные отсутствуют	данные отсутствуют

полное наименование должности	 ДОКУМЕНТ ПОДПИСАН ЭЛЕКТРОННОЙ ПОДПИСЬЮ Сертификат: 00B0056B7401CB38D2B3576ACDC8425108 Выдано: ФЕДЕРАЛЬНАЯ СЛУЖБА ГОСУДАРСТВЕННОЙ РЕГИСТРАЦИИ, КАДАСТРА И КАРТОГРАФИИ Действителен: с 27.06.2023 по 19.09.2024	инициалы, фамилия

Земельный участок							
вид объекта недвижимости							
Лист № 4 раздела 3.1		Всего листов раздела 3.1: 6		Всего разделов: 7		Всего листов выписки: 28	
08.05.2024г. № КУВИ-001/2024-127964315							
Кадастровый номер:				78:31:0001038:5			
1	2	3	4	5	6	7	8
81	1.3.81	1.3.82	146°18.6'	0.58	данные отсутствуют	данные отсутствуют	данные отсутствуют
82	1.3.82	1.3.83	191°19.7'	5.85	данные отсутствуют	данные отсутствуют	данные отсутствуют
83	1.3.83	1.3.84	101°50.0'	1.07	данные отсутствуют	данные отсутствуют	данные отсутствуют
84	1.3.84	1.3.85	135°0.0'	0.58	данные отсутствуют	данные отсутствуют	данные отсутствуют
85	1.3.85	1.3.86	191°37.1'	1.09	данные отсутствуют	данные отсутствуют	данные отсутствуют
86	1.3.86	1.3.87	236°18.6'	0.54	данные отсутствуют	данные отсутствуют	данные отсутствуют
87	1.3.87	1.3.88	281°7.3'	1.19	данные отсутствуют	данные отсутствуют	данные отсутствуют
88	1.3.88	1.3.89	189°56.5'	0.98	данные отсутствуют	данные отсутствуют	данные отсутствуют
89	1.3.89	1.3.90	236°38.0'	0.98	данные отсутствуют	данные отсутствуют	данные отсутствуют
90	1.3.90	1.3.91	191°52.3'	19.83	данные отсутствуют	данные отсутствуют	данные отсутствуют
91	1.3.91	1.3.92	101°41.3'	0.3	данные отсутствуют	данные отсутствуют	данные отсутствуют
92	1.3.92	1.3.93	146°35.5'	0.56	данные отсутствуют	данные отсутствуют	данные отсутствуют
93	1.3.93	1.3.94	191°39.5'	3.86	данные отсутствуют	данные отсутствуют	данные отсутствуют
94	1.3.94	1.3.95	236°34.5'	0.6	данные отсутствуют	данные отсутствуют	данные отсутствуют
95	1.3.95	1.3.96	280°57.2'	0.32	данные отсутствуют	данные отсутствуют	данные отсутствуют
96	1.3.96	1.3.97	192°11.0'	3.6	данные отсутствуют	данные отсутствуют	данные отсутствуют
97	1.3.97	1.3.98	237°5.7'	0.61	данные отсутствуют	данные отсутствуют	данные отсутствуют
98	1.3.98	1.3.99	282°20.3'	0.33	данные отсутствуют	данные отсутствуют	данные отсутствуют
99	1.3.99	1.3.100	192°18.7'	2.58	данные отсутствуют	данные отсутствуют	данные отсутствуют
100	1.3.100	1.3.101	99°18.6'	3.09	данные отсутствуют	данные отсутствуют	данные отсутствуют
101	1.3.101	1.3.102	20°33.4'	0.77	данные отсутствуют	данные отсутствуют	данные отсутствуют
102	1.3.102	1.3.103	54°50.0'	0.54	данные отсутствуют	данные отсутствуют	данные отсутствуют
103	1.3.103	1.3.104	95°37.9'	2.14	данные отсутствуют	данные отсутствуют	данные отсутствуют
104	1.3.104	1.3.105	54°14.8'	0.92	данные отсутствуют	данные отсутствуют	данные отсутствуют
105	1.3.105	1.3.106	100°57.0'	4.05	данные отсутствуют	данные отсутствуют	данные отсутствуют
106	1.3.106	1.3.107	144°45.1'	0.92	данные отсутствуют	данные отсутствуют	данные отсутствуют
107	1.3.107	1.3.108	106°52.9'	2.1	данные отсутствуют	данные отсутствуют	данные отсутствуют
108	1.3.108	1.3.109	142°32.9'	0.59	данные отсутствуют	данные отсутствуют	данные отсутствуют
109	1.3.109	1.3.110	187°32.3'	0.69	данные отсутствуют	данные отсутствуют	данные отсутствуют

полное наименование должности	 ДОКУМЕНТ ПОДПИСАН ЭЛЕКТРОННОЙ ПОДПИСЬЮ Сертификат: 00B0056B7401CB38D2B3576ACDC8425108 Выдано: ФЕДЕРАЛЬНАЯ СЛУЖБА ГОСУДАРСТВЕННОЙ РЕГИСТРАЦИИ, КАДАСТРА И КАРТОГРАФИИ Действителен: с 27.06.2023 по 19.09.2024	инициалы, фамилия

Земельный участок							
вид объекта недвижимости							
Лист № 5 раздела 3.1		Всего листов раздела 3.1: 6		Всего разделов: 7		Всего листов выписки: 28	
08.05.2024г. № КУВИ-001/2024-127964315							
Кадастровый номер:				78:31:0001038:5			
1	2	3	4	5	6	7	8
110	1.3.110	1.3.111	100°30.3'	3.07	данные отсутствуют	данные отсутствуют	данные отсутствуют
111	1.3.111	1.3.112	10°25.9'	2.82	данные отсутствуют	данные отсутствуют	данные отсутствуют
112	1.3.112	1.3.113	281°18.6'	0.15	данные отсутствуют	данные отсутствуют	данные отсутствуют
113	1.3.113	1.3.114	326°22.5'	0.59	данные отсутствуют	данные отсутствуют	данные отсутствуют
114	1.3.114	1.3.115	11°5.5'	3.59	данные отсутствуют	данные отсутствуют	данные отсутствуют
115	1.3.115	1.3.116	280°57.2'	0.32	данные отсутствуют	данные отсутствуют	данные отсутствуют
116	1.3.116	1.3.117	306°5.9'	0.59	данные отсутствуют	данные отсутствуют	данные отсутствуют
117	1.3.117	1.3.118	12°53.0'	3.86	данные отсутствуют	данные отсутствуют	данные отсутствуют
118	1.3.118	1.3.119	58°12.1'	0.59	данные отсутствуют	данные отсутствуют	данные отсутствуют
119	1.3.119	1.3.120	102°43.4'	0.32	данные отсутствуют	данные отсутствуют	данные отсутствуют
120	1.3.120	1.3.121	12°45.3'	3.58	данные отсутствуют	данные отсутствуют	данные отсутствуют
121	1.3.121	1.3.122	58°12.1'	0.59	данные отсутствуют	данные отсутствуют	данные отсутствуют
122	1.3.122	1.3.123	103°23.5'	0.22	данные отсутствуют	данные отсутствуют	данные отсутствуют
123	1.3.123	1.3.124	8°35.0'	2.68	данные отсутствуют	данные отсутствуют	данные отсутствуют
124	1.3.124	1.3.125	283°14.9'	3.71	данные отсутствуют	данные отсутствуют	данные отсутствуют
125	1.3.125	1.3.126	11°13.8'	5.65	данные отсутствуют	данные отсутствуют	данные отсутствуют
126	1.3.126	1.3.127	100°9.8'	8.73	данные отсутствуют	данные отсутствуют	данные отсутствуют
127	1.3.127	1.3.128	10°42.8'	3.77	данные отсутствуют	данные отсутствуют	данные отсутствуют
128	1.3.128	1.3.129	100°28.1'	0.94	данные отсутствуют	данные отсутствуют	данные отсутствуют
129	1.3.129	1.3.130	2°33.8'	4.69	данные отсутствуют	данные отсутствуют	данные отсутствуют
130	1.3.130	1.3.131	272°26.2'	0.94	данные отсутствуют	данные отсутствуют	данные отсутствуют
131	1.3.131	1.3.132	312°49.5'	0.56	данные отсутствуют	данные отсутствуют	данные отсутствуют
132	1.3.132	1.3.133	3°4.0'	3.36	данные отсутствуют	данные отсутствуют	данные отсутствуют
133	1.3.133	1.3.134	271°34.6'	1.09	данные отсутствуют	данные отсутствуют	данные отсутствуют
134	1.3.134	1.3.135	1°26.6'	3.57	данные отсутствуют	данные отсутствуют	данные отсутствуют
135	1.3.135	1.3.136	91°34.6'	1.09	данные отсутствуют	данные отсутствуют	данные отсутствуют
136	1.3.136	1.3.137	1°44.9'	2.62	данные отсутствуют	данные отсутствуют	данные отсутствуют
137	1.3.137	1.3.138	48°22.0'	0.96	данные отсутствуют	данные отсутствуют	данные отсутствуют
138	1.3.138	1.3.139	91°54.5'	0.6	данные отсутствуют	данные отсутствуют	данные отсутствуют

полное наименование должности	 ДОКУМЕНТ ПОДПИСАН ЭЛЕКТРОННОЙ ПОДПИСЬЮ Сертификат: 00B0056B7401CB38D2B3576ACDC8425108 Выдано: ФЕДЕРАЛЬНАЯ СЛУЖБА ГОСУДАРСТВЕННОЙ РЕГИСТРАЦИИ, КАДАСТРА И КАРТОГРАФИИ Действителен: с 27.06.2023 по 19.09.2024	инициалы, фамилия


Земельный участок							
вид объекта недвижимости							
Лист № 6 раздела 3.1		Всего листов раздела 3.1: 6		Всего разделов: 7		Всего листов выписки: 28	
08.05.2024г. № КУВИ-001/2024-127964315							
Кадастровый номер:				78:31:0001038:5			
1	2	3	4	5	6	7	8
139	1.3.139	1.3.140	2°9.2'	3.19	данные отсутствуют	данные отсутствуют	данные отсутствуют
140	1.3.140	1.3.141	271°16.1'	2.71	данные отсутствуют	данные отсутствуют	данные отсутствуют
141	1.3.141	1.3.142	181°18.1'	0.44	данные отсутствуют	данные отсутствуют	данные отсутствуют
142	1.3.142	1.3.143	226°44.2'	1.17	данные отсутствуют	данные отсутствуют	данные отсутствуют
143	1.3.143	1.3.144	271°56.9'	2.94	данные отсутствуют	данные отсутствуют	данные отсутствуют
144	1.3.144	1.3.145	317°38.6'	0.92	данные отсутствуют	данные отсутствуют	данные отсутствуют
145	1.3.145	1.3.146	271°31.9'	7.85	данные отсутствуют	данные отсутствуют	данные отсутствуют
146	1.3.146	1.3.147	344°38.6'	2	данные отсутствуют	данные отсутствуют	данные отсутствуют
147	1.3.147	1.3.79	274°16.1'	3.36	данные отсутствуют	данные отсутствуют	данные отсутствуют

полное наименование должности		 ДОКУМЕНТ ПОДПИСАН ЭЛЕКТРОННОЙ ПОДПИСЬЮ Сертификат: 00B8056B7401CB38D2B376ACDC8425108 Владелец: ФЕДЕРАЛЬНАЯ СЛУЖБА ГОСУДАРСТВЕННОЙ РЕГИСТРАЦИИ, КАДАСТРА И КАРТОГРАФИИ Действителен: с 27.06.2023 по 19.09.2024		инициалы, фамилия	
-------------------------------	--	--	--	-------------------	--

Выписка из Единого государственного реестра недвижимости об объекте недвижимости

Описание местоположения земельного участка

Земельный участок				
вид объекта недвижимости				
Лист № 1 раздела 3.2		Всего листов раздела 3.2: 6		Всего разделов: 7
08.05.2024г. № КУВИ-001/2024-127964315				
Кадастровый номер:			78:31:0001038:5	
Сведения о характерных точках границы земельного участка				
Система координат СК-1964				
Номер точки	Координаты, м		Описание закрепления на местности	Средняя квадратичная погрешность определения координат характерных точек границ земельного участка, м
	X	Y		
1	2	3	4	5
1	94732.63	116648.12	-	-
2	94733.31	116647.47	-	-
3	94733.86	116647.48	-	-
4	94734.05	116643.93	-	-
5	94730.82	116643.79	-	-
6	94730.79	116644.88	-	-
7	94730.35	116645.27	-	-
8	94722.39	116645.03	-	-
9	94722.22	116646.25	-	-
10	94721.91	116646.21	-	-
11	94721.11	116651.73	-	-
12	94718.72	116651.51	-	-
13	94718.83	116651.62	-	-
14	94715.79	116667.01	-	-
15	94715.3	116667.34	-	-
16	94714.34	116667.15	-	-
17	94713.45	116672.09	-	-
18	94712.97	116672.42	-	-
19	94712.77	116672.38	-	-
20	94712.19	116673.91	-	-
21	94711.88	116674.25	-	-
22	94713.12	116675.58	-	-

полное наименование должности		 ДОКУМЕНТ ПОДПИСАН ЭЛЕКТРОННОЙ ПОДПИСЬЮ Сертификат: 00B8056B7401CB38D2B376ACDC8425108 Владелец: ФЕДЕРАЛЬНАЯ СЛУЖБА ГОСУДАРСТВЕННОЙ РЕГИСТРАЦИИ, КАДАСТРА И КАРТОГРАФИИ Действителен: с 27.06.2023 по 19.09.2024		инициалы, фамилия	
-------------------------------	--	---	--	-------------------	--

Земельный участок				
вид объекта недвижимости				
Лист № 2 раздела 3.2	Всего листов раздела 3.2: 6		Всего разделов: 7	Всего листов выписки: 28
08.05.2024г. № КУВИ-001/2024-127964315				
Кадастровый номер:			78:31:0001038:5	
1	2	3	4	5
23	94714.79	116675.64	-	-
24	94714.8	116674.81	-	-
25	94715.22	116674.38	-	-
26	94720.21	116674.5	-	-
27	94720.21	116674.17	-	-
28	94720.86	116673.53	-	-
29	94724.93	116673.6	-	-
30	94725.55	116674.27	-	-
31	94725.54	116674.6	-	-
32	94729.7	116674.73	-	-
33	94730.1	116675.16	-	-
34	94730.06	116676.02	-	-
35	94733.26	116676.16	-	-
36	94733.32	116673.15	-	-
37	94732.46	116673.14	-	-
38	94732.04	116672.71	-	-
39	94732.25	116662.97	-	-
40	94732.05	116662.96	-	-
41	94731.42	116662.29	-	-
42	94731.52	116658.18	-	-
43	94732.2	116657.57	-	-
44	94732.38	116657.57	-	-
45	94732.44	116655.39	-	-
46	94732.54	116651.97	-	-
1	94732.63	116648.12	-	-
1	94736.33	116612.38	-	-
2	94736.08	116615.73	-	-
3	94734.15	116616.26	-	-
4	94733.94	116624.11	-	-

ПОЛНОЕ НАИМЕНОВАНИЕ ДОЛЖНОСТИ	 ДОКУМЕНТ ПОДПИСАН ЭЛЕКТРОННОЙ ПОДПИСЬЮ Сертификат: 00B8056B7401CB38D2B3576ACD5C425108 Владелец: ФЕДЕРАЛЬНАЯ СЛУЖБА ГОСУДАРСТВЕННОЙ РЕГИСТРАЦИИ, КАДАСТРА И КАРТОГРАФИИ Действителен: с 27.06.2023 по 19.09.2024	ИНИЦИАЛЫ, ФАМИЛИЯ


Земельный участок				
вид объекта недвижимости				
Лист № 3 раздела 3.2	Всего листов раздела 3.2: 6		Всего разделов: 7	Всего листов выписки: 28
08.05.2024г. № КУВИ-001/2024-127964315				
Кадастровый номер:			78:31:0001038:5	
1	2	3	4	5
5	94733.26	116624.73	-	-
6	94733.16	116627.67	-	-
7	94733.96	116628.52	-	-
8	94734.4	116628.53	-	-
9	94734.34	116631.24	-	-
10	94731.15	116631.12	-	-
11	94731.17	116630.52	-	-
12	94730.53	116629.8	-	-
13	94727.91	116629.72	-	-
14	94727.94	116628.63	-	-
15	94724.37	116628.54	-	-
16	94724.34	116629.63	-	-
17	94720.98	116629.45	-	-
18	94720.6	116629.86	-	-
19	94720.56	116630.8	-	-
20	94715.87	116630.59	-	-
21	94716.04	116629.67	-	-
22	94712.34	116628.97	-	-
23	94713.88	116620.38	-	-
24	94708.34	116619.28	-	-
25	94707.49	116622.89	-	-
26	94704.84	116622.49	-	-
27	94704.89	116622.28	-	-
28	94704.58	116621.78	-	-
29	94701.09	116620.99	-	-
30	94701.16	116620.68	-	-
31	94700.85	116620.18	-	-
32	94697.09	116619.32	-	-
33	94696.74	116619.8	-	-

ПОЛНОЕ НАИМЕНОВАНИЕ ДОЛЖНОСТИ	 ДОКУМЕНТ ПОДПИСАН ЭЛЕКТРОННОЙ ПОДПИСЬЮ Сертификат: 00B8056B7401CB38D2B3576ACD5C425108 Владелец: ФЕДЕРАЛЬНАЯ СЛУЖБА ГОСУДАРСТВЕННОЙ РЕГИСТРАЦИИ, КАДАСТРА И КАРТОГРАФИИ Действителен: с 27.06.2023 по 19.09.2024	ИНИЦИАЛЫ, ФАМИЛИЯ

Земельный участок				
вид объекта недвижимости				
Лист № 4 раздела 3.2	Всего листов раздела 3.2: 6		Всего разделов: 7	Всего листов выписки: 28
08.05.2024г. № КУВИ-001/2024-127964315				
Кадастровый номер:			78:31:0001038:5	
1	2	3	4	5
34	94696.68	116620.11	-	-
35	94693.16	116619.42	-	-
36	94692.67	116619.75	-	-
37	94692.64	116619.9	-	-
38	94689.87	116619.39	-	-
39	94690.43	116616.37	-	-
40	94691.11	116616.46	-	-
41	94691.58	116616.1	-	-
42	94692.19	116614.09	-	-
43	94692.94	116613.56	-	-
44	94693.71	116609.58	-	-
45	94693.17	116608.83	-	-
46	94693.38	116606.7	-	-
47	94693.07	116606.26	-	-
48	94692.35	116605.99	-	-
49	94692.85	116602.94	-	-
50	94695.37	116603.49	-	-
51	94695.3	116603.81	-	-
52	94695.63	116604.32	-	-
53	94699.15	116605.08	-	-
54	94699.09	116605.39	-	-
55	94699.42	116605.89	-	-
56	94703.2	116606.67	-	-
57	94703.67	116606.36	-	-
58	94703.73	116606.07	-	-
59	94723.14	116610.15	-	-
60	94723.68	116610.97	-	-
61	94724.65	116611.14	-	-
62	94724.42	116612.31	-	-

ПОЛНОЕ НАИМЕНОВАНИЕ ДОЛЖНОСТИ	 ДОКУМЕНТ ПОДПИСАН ЭЛЕКТРОННОЙ ПОДПИСЬЮ Сертификат: 00BB056B7401CB38D2B3576ACD5C425108 Выдано: ФЕДЕРАЛЬНАЯ СЛУЖБА ГОСУДАРСТВЕННОЙ РЕГИСТРАЦИИ, КАДАСТРА И КАРТОГРАФИИ Действителен: с 27.06.2023 по 19.09.2024	ИНИЦИАЛЫ, ФАМИЛИЯ


Земельный участок				
вид объекта недвижимости				
Лист № 5 раздела 3.2	Всего листов раздела 3.2: 6		Всего разделов: 7	Всего листов выписки: 28
08.05.2024г. № КУВИ-001/2024-127964315				
Кадастровый номер:			78:31:0001038:5	
1	2	3	4	5
63	94724.72	116612.76	-	-
64	94725.79	116612.98	-	-
65	94726.2	116612.57	-	-
66	94726.42	116611.52	-	-
67	94732.16	116612.67	-	-
68	94732.64	116612.35	-	-
69	94732.79	116611.66	-	-
1	94736.33	116612.38	-	-
1	94690.7	116583.59	-	-
2	94680.97	116634.15	-	-
3	94693.89	116636.8	-	-
4	94693.86	116636.95	-	-
5	94698.77	116637.96	-	-
6	94698.94	116637.09	-	-
7	94702.81	116637.85	-	-
8	94703.88	116639.44	-	-
9	94703.14	116643.19	-	-
10	94701.41	116642.85	-	-
11	94699.36	116653.4	-	-
12	94699.21	116653.37	-	-
13	94698.01	116659.72	-	-
14	94698.16	116659.75	-	-
15	94696.09	116670.25	-	-
16	94696.27	116670.28	-	-
17	94695.23	116675.42	-	-
18	94693.47	116676.59	-	-
19	94693.09	116678.47	-	-
20	94693.58	116678.57	-	-
21	94693.97	116681.64	-	-


ПОЛНОЕ НАИМЕНОВАНИЕ ДОЛЖНОСТИ	 ДОКУМЕНТ ПОДПИСАН ЭЛЕКТРОННОЙ ПОДПИСЬЮ Сертификат: 00BB056B7401CB38D2B3576ACD5C425108 Выдано: ФЕДЕРАЛЬНАЯ СЛУЖБА ГОСУДАРСТВЕННОЙ РЕГИСТРАЦИИ, КАДАСТРА И КАРТОГРАФИИ Действителен: с 27.06.2023 по 19.09.2024	ИНИЦИАЛЫ, ФАМИЛИЯ

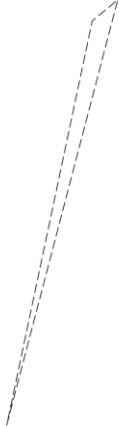
Земельный участок				
вид объекта недвижимости				
Лист № 6 раздела 3.2	Всего листов раздела 3.2: 6		Всего разделов: 7	Всего листов выписки: 28
08.05.2024г. № КУВИ-001/2024-127964315				
Кадастровый номер:			78:31:0001038:5	
1	2	3	4	5
22	94751.62	116683.33	-	-
23	94751.76	116678.29	-	-
24	94749.59	116678.26	-	-
25	94750.16	116656.03	-	-
26	94750.33	116653.15	-	-
27	94751.19	116616.07	-	-
28	94751.28	116612.81	-	-
29	94751.61	116600.28	-	-
30	94750.13	116598.45	-	-
31	94695.13	116586.74	-	-
32	94695.65	116584.65	-	-
1	94690.7	116583.59	-	-

полное наименование должности	 ДОКУМЕНТ ПОДПИСАН ЭЛЕКТРОННОЙ ПОДПИСЬЮ Сертификат: 00B8056B7401CB38D2B3576ACDC8425108 Выдано: ФЕДЕРАЛЬНАЯ СЛУЖБА ГОСУДАРСТВЕННОЙ РЕГИСТРАЦИИ, КАДАСТРА И КАРТОГРАФИИ Действителен: с 27.06.2023 по 19.09.2024	инициалы, фамилия

Выписка из Единого государственного реестра недвижимости об объекте недвижимости
 Сведения о частях земельного участка

Земельный участок			
вид объекта недвижимости			
Лист № 1 раздела 4	Всего листов раздела 4: 2		Всего разделов: 7
08.05.2024г. № КУВИ-001/2024-127964315			
Кадастровый номер:			78:31:0001038:5
План (чертеж, схема) части земельного участка		Учетный номер части: 78:31:0001038:5/2	
			
Масштаб 1:700	Условные обозначения:		

полное наименование должности	 ДОКУМЕНТ ПОДПИСАН ЭЛЕКТРОННОЙ ПОДПИСЬЮ Сертификат: 00B8056B7401CB38D2B3576ACDC8425108 Выдано: ФЕДЕРАЛЬНАЯ СЛУЖБА ГОСУДАРСТВЕННОЙ РЕГИСТРАЦИИ, КАДАСТРА И КАРТОГРАФИИ Действителен: с 27.06.2023 по 19.09.2024	инициалы, фамилия

Земельный участок вид объекта недвижимости			
Лист № 2 раздела 4	Всего листов раздела 4: 2	Всего разделов: 7	Всего листов выписки: 28
08.05.2024г. № КУВИ-001/2024-127964315			
Кадастровый номер:		78:31:0001038:5	
План (чертеж, схема) части земельного участка		Учетный номер части: 78:31:0001038:5/3	
			
Масштаб 1:50	Условные обозначения:		

		
ПОЛНОЕ НАИМЕНОВАНИЕ ДОЛЖНОСТИ	ДОКУМЕНТ ПОДПИСАН ЭЛЕКТРОННОЙ ПОДПИСЬЮ Сертификат: 06BB056B7401CB38D2B376ACDC8425108 Выдано: ФЕДЕРАЛЬНАЯ СЛУЖБА ГОСУДАРСТВЕННОЙ РЕГИСТРАЦИИ, КАДАСТРА И КАРТОГРАФИИ Действителен: с 27.06.2023 по 19.09.2024	ИНИЦИАЛЫ, ФАМИЛИЯ

Выписка из Единого государственного реестра недвижимости об объекте недвижимости

Сведения о частях земельного участка

Земельный участок вид объекта недвижимости			
Лист № 1 раздела 4.1	Всего листов раздела 4.1: 3	Всего разделов: 7	Всего листов выписки: 28
08.05.2024г. № КУВИ-001/2024-127964315			
Кадастровый номер:		78:31:0001038:5	
Учетный номер части	Площадь, м2	Содержание ограничения в использовании или ограничения права на объект недвижимости или обременения объекта недвижимости	
1	2	3	
78:31:0001038:5/2	4180	вид ограничения (обременения): ограничения прав на земельный участок, предусмотренные статьей 56 Земельного кодекса Российской Федерации; Срок действия: не установлен; Содержание ограничения (обременения): Объединенная охранная зона центральных районов Санкт-Петербурга	
78:31:0001038:5/3	1	вид ограничения (обременения): ограничения прав на земельный участок, предусмотренные статьей 56 Земельного кодекса Российской Федерации; Срок действия: не установлен; реквизиты документа-основания: решение о согласовании границ охранной зоны объекта электросетевого хозяйства от 10.10.2023 № 19-4205/РС выдан: Федеральная служба по экологическому, технологическому и атомному надзору (Ростехнадзор) Северо-Западное управление; Содержание ограничения (обременения): Ограничения предусмотрены п. 8-11, раздела III Правил установления охранных зон объектов электросетевого хозяйства и особых условий использования земельных участков, расположенных в границах таких зон, утв. Постановлением Правительства РФ от 24.02.2009 № 160 «О порядке установления охранных зон объектов электросетевого хозяйства и особых условий использования земельных участков, расположенных в границах таких зон» (ред. от 21.12.2018). 8. В охранных зонах запрещается осуществлять любые действия, которые могут нарушить безопасную работу объектов электросетевого хозяйства, в том числе привести к их повреждению или уничтожению, и (или) повлечь причинение вреда жизни, здоровью граждан и имуществу физических или юридических лиц, а также повлечь нанесение экологического ущерба и возникновение пожаров, в том числе: а) набрасывать на провода и опоры воздушных линий электропередачи посторонние предметы, а также подниматься на опоры воздушных линий электропередачи; б) размещать любые объекты и предметы (материалы) в пределах созданных в соответствии с требованиями нормативно-технических документов проходов и подъездов для доступа к объектам электросетевого хозяйства, а также проводить любые работы и возводить сооружения, которые могут препятствовать доступу к объектам электросетевого хозяйства, без создания необходимых для такого доступа проходов и подъездов; в) находиться в пределах огороженной территории и помещениях распределительных устройств и подстанций, открывать двери и люки распределительных устройств и подстанций, производить переключения и подключения в электрических сетях (указанное требование не распространяется на работников, занятых выполнением разрешенных в установленном порядке работ), разводить огонь в пределах охранных зон вводных и распределительных устройств и подстанций, воздушных линий электропередачи, а также в охранных зонах кабельных линий электропередачи; г) размещать	

		
ПОЛНОЕ НАИМЕНОВАНИЕ ДОЛЖНОСТИ	ДОКУМЕНТ ПОДПИСАН ЭЛЕКТРОННОЙ ПОДПИСЬЮ Сертификат: 06BB056B7401CB38D2B376ACDC8425108 Выдано: ФЕДЕРАЛЬНАЯ СЛУЖБА ГОСУДАРСТВЕННОЙ РЕГИСТРАЦИИ, КАДАСТРА И КАРТОГРАФИИ Действителен: с 27.06.2023 по 19.09.2024	ИНИЦИАЛЫ, ФАМИЛИЯ

Земельный участок			
вид объекта недвижимости			
Лист № 2 раздела 4.1	Всего листов раздела 4.1: 3	Всего разделов: 7	Всего листов выписки: 28
08.05.2024г. № КУВИ-001/2024-127964315			
Кадастровый номер:		78:31:0001038:5	
		<p>свалки; д) производить работы ударными механизмами, сбрасывать тяжести массой свыше 5 тонн, производить сброс и слив едких и коррозионных веществ и горюче-смазочных материалов (в охранных зонах подземных кабельных линий электропередачи). 9. В охранных зонах, установленных для объектов электросетевого хозяйства напряжением свыше 1000 вольт, помимо действий, предусмотренных пунктом 8 настоящих Правил, запрещается: а) складировать или размещать хранилища любых, в том числе горюче-смазочных, материалов; б) размещать детские и спортивные площадки, стадионы, рынки, торговые точки, полевые станы, загоны для скота, гаражи и стоянки всех видов машин и механизмов, проводить любые мероприятия, связанные с большим скоплением людей, не занятых выполнением разрешенных в установленном порядке работ (в охранных зонах воздушных линий электропередачи); в) использовать (запускать) любые летательные аппараты, в том числе воздушных змеев, спортивные модели летательных аппаратов (в охранных зонах воздушных линий электропередачи); г) бросать якоря с судов и осуществлять их проход с отданными якорями, цепями, лотами, волокушами и тралами (в охранных зонах подводных кабельных линий электропередачи); д) осуществлять проход судов с поднятыми стрелами кранов и других механизмов (в охранных зонах воздушных линий электропередачи). 10. В пределах охранных зон без письменного решения о согласовании сетевых организаций юридическим и физическим лицам запрещаются: а) строительство, капитальный ремонт, реконструкция или снос зданий и сооружений; б) горные, взрывные, мелиоративные работы, в том числе связанные с временным затоплением земель; в) посадка и вырубка деревьев и кустарников; г) дноуглубительные, землечерпальные и погрузочно-разгрузочные работы, добыча рыбы, других водных животных и растений придонными орудиями лова, устройство водопоев, колка и заготовка льда (в охранных зонах подводных кабельных линий электропередачи); д) проход судов, у которых расстояние по вертикали от верхнего крайнего габарита с грузом или без груза до нижней точки провеса проводов переходов воздушных линий электропередачи через водоемы менее минимально допустимого расстояния, в том числе с учетом максимального уровня подсема воды при паводке; е) проезд машин и механизмов, имеющих общую высоту с грузом или без груза от поверхности дороги более 4,5 метра (в охранных зонах воздушных линий электропередачи); ж) земляные работы на глубине более 0,3 метра (на вспахиваемых землях на глубине более 0,45 метра), а также планировка грунта (в охранных зонах подземных кабельных линий электропередачи); з) полив сельскохозяйственных культур в случае, если высота струи воды может составить свыше 3 метров (в охранных зонах воздушных линий электропередачи); и) полевые сельскохозяйственные работы с применением сельскохозяйственных машин и оборудования высотой более 4 метров (в охранных зонах воздушных линий электропередачи) или полевые сельскохозяйственные работы, связанные с вспашкой земли (в охранных зонах кабельных линий электропередачи). 11. В охранных зонах, установленных для объектов электросетевого хозяйства напряжением до 1000 вольт, помимо действий, предусмотренных пунктом 8 настоящих Правил, без письменного решения о согласовании сетевых организаций запрещается: а) размещать детские и спортивные площадки, стадионы, рынки, торговые точки, полевые станы, загоны для скота, гаражи и стоянки всех видов машин и механизмов, садовые, огородные земельные</p>	

	 <p>ДОКУМЕНТ ПОДПИСАН ЭЛЕКТРОННОЙ ПОДПИСЬЮ</p> <p>Сертификат: 06ВВ056В7401СВ38Д2В376АСДС8425108 Выдан: ФЕДЕРАЛЬНАЯ СЛУЖБА ГОСУДАРСТВЕННОЙ РЕГИСТРАЦИИ, КАДАСТРА И КАРТОГРАФИИ Действителен: с 27.06.2023 по 19.09.2024</p>	
ПОЛНОЕ НАИМЕНОВАНИЕ ДОЛЖНОСТИ		ИНИЦИАЛЫ, ФАМИЛИЯ

Земельный участок			
вид объекта недвижимости			
Лист № 3 раздела 4.1	Всего листов раздела 4.1: 3	Всего разделов: 7	Всего листов выписки: 28
08.05.2024г. № КУВИ-001/2024-127964315			
Кадастровый номер:		78:31:0001038:5	
		<p>участки и иные объекты недвижимости, расположенные в границах территории ведения гражданами садоводства или огородничества для собственных нужд, объекты жилищного строительства, в том числе индивидуального (в охранных зонах воздушных линий электропередачи); б) складировать или размещать хранилища любых, в том числе горюче-смазочных, материалов; в) устраивать причалы для стоянки судов, барж и плавучих кранов, бросать якоря с судов и осуществлять их проход с отданными якорями, цепями, лотами, волокушами и тралами (в охранных зонах подводных кабельных линий электропередачи); Реестровый номер границы: 78:31-6.1471; Вид объекта реестра границ: Зона с особыми условиями использования территории; Вид зоны по документу: Охранная зона объекта электросетевого хозяйства - КЛ 10 кВ 515-860; Тип зоны: Охранная зона инженерных коммуникаций</p>	

	 <p>ДОКУМЕНТ ПОДПИСАН ЭЛЕКТРОННОЙ ПОДПИСЬЮ</p> <p>Сертификат: 06ВВ056В7401СВ38Д2В376АСДС8425108 Выдан: ФЕДЕРАЛЬНАЯ СЛУЖБА ГОСУДАРСТВЕННОЙ РЕГИСТРАЦИИ, КАДАСТРА И КАРТОГРАФИИ Действителен: с 27.06.2023 по 19.09.2024</p>	
ПОЛНОЕ НАИМЕНОВАНИЕ ДОЛЖНОСТИ		ИНИЦИАЛЫ, ФАМИЛИЯ

Выписка из Единого государственного реестра недвижимости об объекте недвижимости
Сведения о частях земельного участка

Земельный участок				
вид объекта недвижимости				
Лист № 1 раздела 4.2		Всего листов раздела 4.2: 7		Всего разделов: 7
Всего листов выписки: 28				
08.05.2024г. № КУВИ-001/2024-127964315				
Кадастровый номер:		78:31:0001038:5		
Сведения о характерных точках границы части (частей) земельного участка				
Учетный номер части: 78:31:0001038:5/2				
Система координат СК-1964				
Номер точки	Координаты, м		Описание закрепления на местности	Средняя квадратичная погрешность определения координат характерных точек границ земельного участка, м
	X	Y		
1	2	3	4	5
1	94732.63	116648.12	-	-
2	94733.31	116647.47	-	-
3	94733.86	116647.48	-	-
4	94734.05	116643.93	-	-
5	94730.82	116643.79	-	-
6	94730.79	116644.88	-	-
7	94730.35	116645.27	-	-
8	94722.39	116645.03	-	-
9	94722.22	116646.25	-	-
10	94721.91	116646.21	-	-
11	94721.11	116651.73	-	-
12	94718.72	116651.51	-	-
13	94718.83	116651.62	-	-
14	94715.79	116667.01	-	-
15	94715.3	116667.34	-	-
16	94714.34	116667.15	-	-
17	94713.45	116672.09	-	-
18	94712.97	116672.42	-	-
19	94712.77	116672.38	-	-
20	94712.19	116673.91	-	-
21	94711.88	116674.25	-	-

	 ДОКУМЕНТ ПОДПИСАН ЭЛЕКТРОННОЙ ПОДПИСЬЮ Сертификат: 08ВВ056В7401СВ38Д2В376АСДС425108 Владелец: ФЕДЕРАЛЬНАЯ СЛУЖБА ГОСУДАРСТВЕННОЙ РЕГИСТРАЦИИ КАДАСТРА И КАРТОГРАФИИ Действителен: с 27.06.2023 по 19.09.2024	
ПОЛНОЕ НАИМЕНОВАНИЕ ДОЛЖНОСТИ		ИНИЦИАЛЫ, ФАМИЛИЯ

Земельный участок				
вид объекта недвижимости				
Лист № 2 раздела 4.2		Всего листов раздела 4.2: 7		Всего разделов: 7
Всего листов выписки: 28				
08.05.2024г. № КУВИ-001/2024-127964315				
Кадастровый номер:		78:31:0001038:5		
1	2	3	4	5
22	94713.12	116675.58	-	-
23	94714.79	116675.64	-	-
24	94714.8	116674.81	-	-
25	94715.22	116674.38	-	-
26	94720.21	116674.5	-	-
27	94720.21	116674.17	-	-
28	94720.86	116673.53	-	-
29	94724.93	116673.6	-	-
30	94725.55	116674.27	-	-
31	94725.54	116674.6	-	-
32	94729.7	116674.73	-	-
33	94730.1	116675.16	-	-
34	94730.06	116676.02	-	-
35	94733.26	116676.16	-	-
36	94733.32	116673.15	-	-
37	94732.46	116673.14	-	-
38	94732.04	116672.71	-	-
39	94732.25	116662.97	-	-
40	94732.05	116662.96	-	-
41	94731.42	116662.29	-	-
42	94731.52	116658.18	-	-
43	94732.2	116657.57	-	-
44	94732.38	116657.57	-	-
45	94732.44	116655.39	-	-
46	94732.54	116651.97	-	-
1	94732.63	116648.12	-	-
1	94736.33	116612.38	-	-
2	94736.08	116615.73	-	-
3	94734.15	116616.26	-	-

	 ДОКУМЕНТ ПОДПИСАН ЭЛЕКТРОННОЙ ПОДПИСЬЮ Сертификат: 08ВВ056В7401СВ38Д2В376АСДС425108 Владелец: ФЕДЕРАЛЬНАЯ СЛУЖБА ГОСУДАРСТВЕННОЙ РЕГИСТРАЦИИ КАДАСТРА И КАРТОГРАФИИ Действителен: с 27.06.2023 по 19.09.2024	
ПОЛНОЕ НАИМЕНОВАНИЕ ДОЛЖНОСТИ		ИНИЦИАЛЫ, ФАМИЛИЯ

Земельный участок				
вид объекта недвижимости				
Лист № 3 раздела 4.2		Всего листов раздела 4.2: 7		Всего разделов: 7
Всего листов выписки: 28				
08.05.2024г. № КУВИ-001/2024-127964315				
Кадастровый номер:		78:31:0001038:5		
1	2	3	4	5
4	94733.94	116624.11	-	-
5	94733.26	116624.73	-	-
6	94733.16	116627.67	-	-
7	94733.96	116628.52	-	-
8	94734.4	116628.53	-	-
9	94734.34	116631.24	-	-
10	94731.15	116631.12	-	-
11	94731.17	116630.52	-	-
12	94730.53	116629.8	-	-
13	94727.91	116629.72	-	-
14	94727.94	116628.63	-	-
15	94724.37	116628.54	-	-
16	94724.34	116629.63	-	-
17	94720.98	116629.45	-	-
18	94720.6	116629.86	-	-
19	94720.56	116630.8	-	-
20	94715.87	116630.59	-	-
21	94716.04	116629.67	-	-
22	94712.34	116628.97	-	-
23	94713.88	116620.38	-	-
24	94708.34	116619.28	-	-
25	94707.49	116622.89	-	-
26	94704.84	116622.49	-	-
27	94704.89	116622.28	-	-
28	94704.58	116621.78	-	-
29	94701.09	116620.99	-	-
30	94701.16	116620.68	-	-
31	94700.85	116620.18	-	-
32	94697.09	116619.32	-	-

ПОЛНОЕ НАИМЕНОВАНИЕ ДОЛЖНОСТИ		 ДОКУМЕНТ ПОДПИСАН ЭЛЕКТРОННОЙ ПОДПИСЬЮ Сертификат: 00BB056B7401CB38D2B376ACDC8425108 Владелец: ФЕДЕРАЛЬНАЯ СЛУЖБА ГОСУДАРСТВЕННОЙ РЕГИСТРАЦИИ КАДАСТРА И КАРТОГРАФИИ Действителен: с 27.06.2023 по 19.09.2024	ИНИЦИАЛЫ, ФАМИЛИЯ
-------------------------------	--	--	-------------------


Земельный участок				
вид объекта недвижимости				
Лист № 4 раздела 4.2		Всего листов раздела 4.2: 7		Всего разделов: 7
Всего листов выписки: 28				
08.05.2024г. № КУВИ-001/2024-127964315				
Кадастровый номер:		78:31:0001038:5		
1	2	3	4	5
33	94696.74	116619.8	-	-
34	94696.68	116620.11	-	-
35	94693.16	116619.42	-	-
36	94692.67	116619.75	-	-
37	94692.64	116619.9	-	-
38	94689.87	116619.39	-	-
39	94690.43	116616.37	-	-
40	94691.11	116616.46	-	-
41	94691.58	116616.1	-	-
42	94692.19	116614.09	-	-
43	94692.94	116613.56	-	-
44	94693.71	116609.58	-	-
45	94693.17	116608.83	-	-
46	94693.38	116606.7	-	-
47	94693.07	116606.26	-	-
48	94692.35	116605.99	-	-
49	94692.85	116602.94	-	-
50	94695.37	116603.49	-	-
51	94695.3	116603.81	-	-
52	94695.63	116604.32	-	-
53	94699.15	116605.08	-	-
54	94699.09	116605.39	-	-
55	94699.42	116605.89	-	-
56	94703.2	116606.67	-	-
57	94703.67	116606.36	-	-
58	94703.73	116606.07	-	-
59	94723.14	116610.15	-	-
60	94723.68	116610.97	-	-
61	94724.65	116611.14	-	-

ПОЛНОЕ НАИМЕНОВАНИЕ ДОЛЖНОСТИ		 ДОКУМЕНТ ПОДПИСАН ЭЛЕКТРОННОЙ ПОДПИСЬЮ Сертификат: 00BB056B7401CB38D2B376ACDC8425108 Владелец: ФЕДЕРАЛЬНАЯ СЛУЖБА ГОСУДАРСТВЕННОЙ РЕГИСТРАЦИИ КАДАСТРА И КАРТОГРАФИИ Действителен: с 27.06.2023 по 19.09.2024	ИНИЦИАЛЫ, ФАМИЛИЯ
-------------------------------	--	--	-------------------

Земельный участок				
вид объекта недвижимости				
Лист № 5 раздела 4.2	Всего листов раздела 4.2: 7		Всего разделов: 7	Всего листов выписки: 28
08.05.2024г. № КУВИ-001/2024-127964315				
Кадастровый номер:			78:31:0001038:5	
1	2	3	4	5
62	94724.42	116612.31	-	-
63	94724.72	116612.76	-	-
64	94725.79	116612.98	-	-
65	94726.2	116612.57	-	-
66	94726.42	116611.52	-	-
67	94732.16	116612.67	-	-
68	94732.64	116612.35	-	-
69	94732.79	116611.66	-	-
1	94736.33	116612.38	-	-
1	94690.7	116583.59	-	-
2	94680.97	116634.15	-	-
3	94693.89	116636.8	-	-
4	94693.86	116636.95	-	-
5	94698.77	116637.96	-	-
6	94698.94	116637.09	-	-
7	94702.81	116637.85	-	-
8	94703.88	116639.44	-	-
9	94703.14	116643.19	-	-
10	94701.41	116642.85	-	-
11	94699.36	116653.4	-	-
12	94699.21	116653.37	-	-
13	94698.01	116659.72	-	-
14	94698.16	116659.75	-	-
15	94696.09	116670.25	-	-
16	94696.27	116670.28	-	-
17	94695.23	116675.42	-	-
18	94693.47	116676.59	-	-
19	94693.09	116678.47	-	-
20	94693.58	116678.57	-	-

ПОЛНОЕ НАИМЕНОВАНИЕ ДОЛЖНОСТИ	 ДОКУМЕНТ ПОДПИСАН ЭЛЕКТРОННОЙ ПОДПИСЬЮ Сертификат: 00BB056B7401CB38D2B376ACDC8425108 Владелец: ФЕДЕРАЛЬНАЯ СЛУЖБА ГОСУДАРСТВЕННОЙ РЕГИСТРАЦИИ КАДАСТРА И КАРТОГРАФИИ Действителен: с 27.06.2023 по 19.09.2024	ИНИЦИАЛЫ, ФАМИЛИЯ

Земельный участок				
вид объекта недвижимости				
Лист № 6 раздела 4.2	Всего листов раздела 4.2: 7		Всего разделов: 7	Всего листов выписки: 28
08.05.2024г. № КУВИ-001/2024-127964315				
Кадастровый номер:			78:31:0001038:5	
1	2	3	4	5
21	94693.97	116681.64	-	-
22	94751.62	116683.33	-	-
23	94751.76	116678.29	-	-
24	94749.59	116678.26	-	-
25	94750.16	116656.03	-	-
26	94750.33	116653.15	-	-
27	94751.19	116616.07	-	-
28	94751.28	116612.81	-	-
29	94751.61	116600.28	-	-
30	94750.13	116598.45	-	-
31	94695.13	116586.74	-	-
32	94695.65	116584.65	-	-
1	94690.7	116583.59	-	-

ПОЛНОЕ НАИМЕНОВАНИЕ ДОЛЖНОСТИ	 ДОКУМЕНТ ПОДПИСАН ЭЛЕКТРОННОЙ ПОДПИСЬЮ Сертификат: 00BB056B7401CB38D2B376ACDC8425108 Владелец: ФЕДЕРАЛЬНАЯ СЛУЖБА ГОСУДАРСТВЕННОЙ РЕГИСТРАЦИИ КАДАСТРА И КАРТОГРАФИИ Действителен: с 27.06.2023 по 19.09.2024	ИНИЦИАЛЫ, ФАМИЛИЯ

Земельный участок				
вид объекта недвижимости				
Лист № 7 раздела 4.2	Всего листов раздела 4.2: 7		Всего разделов: 7	Всего листов выписки: 28
08.05.2024г. № КУВИ-001/2024-127964315				
Кадастровый номер:			78:31:0001038:5	
Сведения о характерных точках границы части (частей) земельного участка				
Учетный номер части: 78:31:0001038:5/3				
Система координат				
Номер точки	Координаты, м		Описание закрепления на местности	Средняя квадратичная погрешность определения координат характерных точек границ земельного участка, м
	X	Y		
1	2	3	4	5
1	94745.55	116597.48	-	-
2	94750.13	116598.45	-	-
3	94750.37	116598.74	-	-
4	94745.55	116597.48	-	-

ПОЛНОЕ НАИМЕНОВАНИЕ ДОЛЖНОСТИ	 ДОКУМЕНТ ПОДПИСАН ЭЛЕКТРОННОЙ ПОДПИСЬЮ Скрипшид: 06ВВ05607401СВ33В2В3576АСДРС425108 Выдана: ФЕДЕРАЛЬНАЯ СЛУЖБА ГОСУДАРСТВЕННОЙ РЕГИСТРАЦИИ, КАДАСТРА И КАРТОГРАФИИ Действителен: с 27.06.2023 по 19.09.2024	ИНИЦИАЛЫ, ФАМИЛИЯ